

MINISTERO DI AGRICOLTURA, INDUSTRIA E COMMERCIO  
DIREZIONE GENERALE DELLA STATISTICA E DEL LAVORO

UFFICIO DI STATISTICA AGRARIA



# SUPERFICIE TERRITORIALE

E

# SUPERFICIE AGRARIA E FORESTALE

DEI

COMUNI DEL REGNO D'ITALIA

al 1° gennaio 1913



ROMA

TIPOGRAFIA NAZIONALE DI G. BERTERO E C.

VIA UMBRIA

—  
1913



# INDICE

	Pag.
<b>Lettera del Direttore Generale della Statistica e del Lavoro a S. E. l'on. prof. F. Nitfi, Ministro di agricoltura, industria e commercio . . . . .</b>	<b>VII</b>
<b>Notizie sui metodi seguiti per la determinazione della superficie territoriale dei Comuni del Regno:</b>	
I. — Fonti da cui furono desunti i dati . . . . .	XI
II. — Elementi desunti dal nuovo catasto geometrico . . . . .	XII
III. — Elementi desunti dagli antichi catasti geometrici . . . . .	XIV
IV. — Elementi desunti dalle carte topografiche dell'Istituto geografico militare . . . . .	XV
V. — Superficie catastale e superficie dell'Istituto geografico militare . . . . .	XVII
VI. — Confronto fra la superficie complessiva adottata nella statistica agraria e quella dell'Istituto geografico militare . . . . .	XXI
VII. — Conclusione . . . . .	XXIV
<b>Prospetti dimostrativi delle condizioni caratteristiche dei Comuni e delle Province in rap- porto alla superficie agraria e forestale:</b>	
1. — Ripartizione del numero complessivo dei Comuni del Regno rispetto alla su- perficie territoriale ed alla superficie agraria e forestale . . . . .	XXVII
2. — Ripartizione per provincie del numero dei Comuni del Regno rispetto alla su- perficie territoriale . . . . .	XXVIII
3. — Ripartizione per provincie del numero dei Comuni del Regno rispetto alla su- perficie agraria e forestale . . . . .	XXX
4. — Provincie che hanno oltre un terzo dei Comuni con superficie territoriale infe- riore ai 1000 ettari . . . . .	XXXII
5. — Provincie il cui territorio è per oltre la metà costituito da Comuni con super- ficie superiore ai 10,000 ettari . . . . .	XXXII
6. — Comuni del Regno con superficie territoriale inferiore ai 100 ettari . . . . .	XXXIII
7. — Comuni del Regno con superficie agraria e forestale inferiore ai 100 ettari . . . . .	XXXIII
8. — Comuni del Regno con superficie territoriale ed agraria e forestale superiori ai 30,000 ettari . . . . .	XXXIV
9. — Comuni con superficie improduttiva superiore a quella agraria e forestale . . . . .	XXXV
10. — Comuni il cui territorio è costituito da una o più isole ovvero fa parte di una o più isole (Sicilia e Sardegna escluse) . . . . .	XXXVIII
11. — Superficie territoriale delle isole (Sicilia e Sardegna escluse) con la indicazione dei Comuni cui appartengono . . . . .	XL
12. — Riassunto per provincie e per compartimenti della superficie territoriale col per cento delle parti produttive e di quelle improduttive per l'agricoltura . . . . .	XLIII

**Superficie territoriale e superficie agraria e forestale dei Comuni del Regno in ordine di provincia:**

Pag.

Provincia di Alessandria . . . . .	1
Id. di Ancona . . . . .	8
Id. di Aquila degli Abruzzi . . . . .	10
Id. di Arezzo . . . . .	13
Id. di Ascoli Piceno . . . . .	14
Id. di Avellino . . . . .	16
Id. di Bari delle Puglie . . . . .	19
Id. di Belluno . . . . .	21
Id. di Benevento . . . . .	23
Id. di Bergamo . . . . .	25
Id. di Bologna . . . . .	31
Id. di Brescia . . . . .	33
Id. di Cagliari . . . . .	39
Id. di Caltanissetta . . . . .	44
Id. di Campobasso . . . . .	46
Id. di Caserta . . . . .	49
Id. di Catania . . . . .	53
Id. di Catanzaro . . . . .	55
Id. di Chieti . . . . .	59
Id. di Como . . . . .	62
Id. di Cosenza . . . . .	71
Id. di Cremona . . . . .	75
Id. di Cuneo . . . . .	78
Id. di Ferrara . . . . .	83
Id. di Firenze . . . . .	84
Id. di Foggia . . . . .	86
Id. di Forlì . . . . .	88
Id. di Genova . . . . .	90
Id. di Girgenti . . . . .	94
Id. di Grosseto . . . . .	96
Id. di Lecce . . . . .	97
Id. di Livorno . . . . .	100
Id. di Lucca . . . . .	101
Id. di Macerata . . . . .	102
Id. di Mantova . . . . .	104
Id. di Massa e Carrara . . . . .	107
Id. di Messina . . . . .	109
Id. di Milano . . . . .	112
Id. di Modena . . . . .	118
Id. di Napoli . . . . .	120
Id. di Novara . . . . .	122
Id. di Padova . . . . .	130
Id. di Palermo . . . . .	133



	Pag.
Provincia di Parma . . . . .	135
Id. di Pavia . . . . .	137
Id. di Perugia . . . . .	142
Id. di Pesaro e Urbino . . . . .	146
Id. di Piacenza . . . . .	148
Id. di Pisa . . . . .	150
Id. di Porto Maurizio . . . . .	152
Id. di Potenza . . . . .	155
Id. di Ravenna . . . . .	158
Id. di Reggio di Calabria . . . . .	159
Id. di Reggio nell'Emilia . . . . .	162
Id. di Roma . . . . .	164
Id. di Rovigo . . . . .	169
Id. di Salerno . . . . .	171
Id. di Sassari . . . . .	175
Id. di Siena . . . . .	178
Id. di Siracusa . . . . .	180
Id. di Sondrio . . . . .	182
Id. di Teramo . . . . .	184
Id. di Torino . . . . .	186
Id. di Trapani . . . . .	194
Id. di Treviso . . . . .	195
Id. di Udine . . . . .	198
Id. di Venezia . . . . .	203
Id. di Verona . . . . .	205
Id. di Vicenza . . . . .	208
<b>Indice alfabetico dei Comuni del Regno col riferimento all'elenco delle superficie . . . . .</b>	<b>215</b>



*Eccellenza,*

Il nuovo servizio di statistica agraria ha richiesto al suo impianto un ingente lavoro preparatorio per costituire una base sicura e attendibile alla rilevazione annuale dei prodotti. E poiché l'impianto stesso presentava una grande affinità con la formazione del catasto geometrico, l'ing. Giuseppe Zattini, che aveva prestata per molti anni l'opera sua nell'Amministrazione catastale, fu chiamato a collaborarvi, con lo speciale incarico di dirigere tutti i lavori inerenti alla determinazione delle superficie dei Comuni e delle rispettive coltivazioni.

In questi ultimi tempi l'ing. Zattini, che dirige attualmente l'Ufficio di statistica agraria, con un più particolare esame ed una più larga utilizzazione degli elementi forniti dall'Amministrazione Catastale e dall'Istituto Geografico Militare, ha potuto rivedere, completare e coordinare i risultati dapprima ottenuti.

Dato il lungo periodo di tempo ancora necessario per la completa pubblicazione del *Catasto agrario* — in cui trovano la loro sede i dati delle superficie — è parso opportuno riunire in un volume le cifre relative alla *superficie territoriale ed alla superficie agraria e forestale di tutti i Comuni del Regno*, rendendo così di pubblica ragione una serie di notizie, almeno in parte, sinora sconosciute.

La raccolta di questi dati è certo suscettibile di ulteriori perfezionamenti in dipendenza della progressiva formazione del nuovo catasto geometrico, che, insieme al rilevamento particellare della pro-

*A Sua Eccellenza*

*l'On. Prof. FRANCESCO NITTI*

*Ministro di Agricoltura, Industria e Commercio.*

prietà fondiaria, stabilisce pure i confini di ogni territorio comunale mediante una legale delimitazione.

Ed in attesa del compimento del nuovo catasto si potrebbero egualmente modificare le cifre che ora si pubblicano, in seguito alle rettifiche le quali venissero introdotte, pei confini territoriali, sulle carte topografiche e di cui è sentito il bisogno specialmente nelle provincie meridionali.

Comunque, la presente pubblicazione viene anzitutto a colmare una lacuna nella bibliografia statistica.

Essa poi, mentre pone in evidenza la multiforme fisionomia del primo elemento della pubblica Amministrazione, quale è l'Ente *Comune*, può in principal modo servire a determinarne la densità della popolazione ed a ragguagliarla alla superficie produttiva per l'agricoltura.

Ad illustrazione e complemento dei dati raccolti, si fa precedere all'elenco delle superficie una relazione tecnica sui *metodi seguiti per la determinazione della superficie territoriale dei Comuni del Regno* ed una serie di *prospetti dimostrativi delle condizioni caratteristiche dei Comuni e delle Provincie in rapporto alla superficie territoriale ed alla superficie agraria e forestale*.

Sento l'obbligo di segnalare a V. E. la intelligente operosità dell'ing. Zattini che, con l'efficace concorso del personale dell'Ufficio di statistica agraria ha potuto condurre a termine, in breve tempo, un lavoro irto di difficoltà ed involgente numerose e specifiche indagini.

*Roma, aprile 1913.*

Il Direttore Generale della Statistica e del Lavoro  
G. MONTEMARTINI.

# NOTIZIE

SUI

**METODI SEGUITI PER LA DETERMINAZIONE DELLA SUPERFICIE TERRITORIALE**

dei Comuni del Regno



## Notizie sui metodi seguiti per la determinazione della superficie territoriale dei Comuni del Regno.

### I.

#### Fonti da cui furono desunti i dati.

1. — Nel nuovo servizio di statistica agraria, presso il Ministero di agricoltura, industria e commercio, la rilevazione annuale dei prodotti agricoli ha per base la determinazione delle superficie destinate alle diverse colture e l'inquadramento delle medesime nella superficie territoriale di ogni comune amministrativo.

Il lavoro d'impianto, a tal uopo necessario, può considerarsi analogo a quello del catasto finanziario ed appunto per tale affinità il prof. Ghino Valenti, incaricato del riordinamento della statistica agraria, chiamò *catasto agrario* la ripartizione della superficie territoriale di ogni comune fra le diverse coltivazioni, con l'assegnamento a ciascuna del rispettivo prodotto normale.

2. — Bisognava pertanto conoscere anzitutto le superficie dei territori comunali; ed a tale scopo fu necessario ricorrere a fonti di natura diversa, non esistendo una pubblicazione ufficiale contenente una raccolta completa di cifre attendibili per le attuali superficie di tutti i Comuni del Regno (1).

---

(1) Un elenco delle superficie dei Comuni fu pubblicato negli anni 1865 e 1866 nella *Statistica delle elezioni politiche e amministrative*, rilevando i dati da ogni sorta di documenti allora disponibili.

Un successivo elenco fu compilato nel 1872 dalla Direzione generale dei ponti e strade nella *Terza Relazione sulle strade comunali obbligatorie*.

Questi ultimi dati però furono riconosciuti anche meno attendibili dei primi, tantochè mentre si trovano riportati nel Dizionario dei Comuni pubblicato nel 1874 dal dottor Pietro Castiglioni, vennero omessi nella successiva edizione del Dizionario stesso fatta nel 1882. Basti del resto il notare che le cifre pubblicate sommano a un totale, per la superficie del Regno, di kmq. 296,305 e cioè 10,000 kmq. in più di quella poi calcolata dall'Istituto geografico militare.

In ogni modo, a prescindere dalla attendibilità, è da avvertire che negli ultimi cinquant'anni si sono verificate numerose variazioni nella circoscrizione dei Comuni; moltissimi vennero soppressi e incorporati in altri; molti suddivisi e molti ancora modificati per aggregazione o cessione di frazioni.

La deficienza di un dato attendibile si manifestava naturalmente in quelle provincie che sono sprovviste di catasto geometrico e per esse parve opportuno, per l'impianto del servizio della statistica agraria, di giovarsi delle carte topografiche dell'Istituto geografico militare, sulle quali sono segnati i confini dei territori comunali.

Per le provincie poi con catasto geometrico occorre, per le superficie dei comuni, fare distinzione fra quelle desunte dal nuovo catasto (legge 1° marzo 1886, n. 3682, sulla perequazione fondiaria) tuttora in corso di formazione e quelle invece ricavate da catasti antichi.

In conclusione, tre sono le fonti da cui provengono i dati delle superficie dei comuni che ora pubblichiamo:

- a) nuovo catasto geometrico;
- b) antichi catasti geometrici;
- c) carte topografiche dell'Istituto geografico militare.

E poichè in relazione a dette provenienze, le cifre hanno un diverso grado di attendibilità, stimiamo necessario rendere conto del dove e del come furono utilizzati i dati dei diversi catasti geometrici; ed in quali provincie invece si dovette provvedere alla determinazione delle superficie colla scorta delle carte topografiche.

Su tale argomento venne fatto un cenno nel Bollettino di statistica agraria fino dal 1910. Ora però si espongono notizie più complete e dati più precisi, in seguito specialmente a più accurati controlli ed a una più estesa utilizzazione degli elementi forniti dal nuovo catasto geometrico.

## II.

### **Elementi desunti dal nuovo catasto geometrico.**

3. — Il nuovo catasto geometrico (1) fu utilizzato in vario modo a seconda dello stato attuale dei lavori; perciò i dati, desunti dal medesimo, non hanno tutti una eguale importanza; alcuni sono definitivi, altri provvisori ed altri solamente approssimativi.

Distingueremo pertanto in tre serie le 31 provincie per le quali le superficie dei comuni furono ricavate dagli atti della Amministrazione catastale.

---

(1) Col consenso del Direttore Generale del catasto e dei servizi tecnici finanziari si poté avere copia anche di atti non pubblicati.



**a) Dati definitivi.**

4. — La prima serie di provincie è formata dalle diciotto in cui il nuovo catasto è già pubblicato.

Tali provincie sono:

*Piemonte* — Cuneo, Torino;

*Lombardia* — Bergamo, Brescia, Como, Cremona, Mantova, Milano, Pavia,

*Veneto* — Padova, Treviso, Verona, Vicenza;

*Emilia* — Modena, Reggio Emilia;

*Toscana* — Massa-Carrara;

*Marche* — Ancona;

*Campania* — Napoli.

Per tali provincie esistono pubblicazioni ufficiali fatte dall'Amministrazione catastale e più precisamente le "Relazioni sulle tariffe di estimo della Commissione censuaria centrale", in cui sono esposte le superficie territoriali dei comuni con la rispettiva ripartizione fra le diverse qualità e classi dei terreni.

Le cifre però che ora pubblichiamo non concordano tutte esattamente con quelle contenute in dette relazioni.

Le lievi differenze sono, in generale, dovute a variazioni o rettifiche apportate posteriormente degli stessi Uffici catastali, variazioni o rettifiche che ora ci vennero con esattezza dai medesimi comunicate.

5. — Un'altra causa della differenza è particolare ad alcune provincie della Lombardia e cioè a Bergamo, Brescia, Como e Milano; nelle quali, essendosi aggiornato il catasto lombardo-veneto, non si calcolò subito per ogni comune la porzione di territorio non censita, occupata dalle acque e strade. E poichè questo calcolo non fu eseguito dovunque con eguale procedimento (tantochè per alcune provincie abbiamo creduto opportuno di rettificare le cifre) non possiamo assicurare che in avvenire non si ravvisi la necessità di ulteriori correzioni.

È peraltro da osservare che, siccome tali correzioni non riguardano la superficie censita, le rettifiche (certo lievissime) non fanno variare la superficie agraria e forestale, che più specialmente interessa la nostra statistica.

**b) Dati provvisori.**

6. — Una seconda serie di provincie è formata da quelle in cui è bensì ultimato il lavoro del calcolo delle aree con gli epiloghi per qualità e classi, ma il catasto è ancora in corso di pubblicazione.

Dette provincie sono :

- Liguria* — Porto Maurizio;
- Campania* — Caserta e Salerno;
- Puglie* — Bari e Foggia;
- Basilicata* — Potenza;
- Sicilia* — Palermo;
- Sardegna* — Cagliari e Sassari.

Naturalmente i dati che si pubblicano per questa seconda serie di provincie non possono ritenersi definitivi.

c) **Dati approssimativi.**

7. — Vi è infine una terza serie di provincie nelle quali il nuovo catasto è allo stato di formazione per modo che non è ancora eseguito il calcolo delle aree. A rigore queste provincie si trovano nella condizione delle altre sprovviste di nuovo catasto. Però siccome in alcune i lavori sono avanzati in modo da aversi, in gran parte, bene delimitati i confini territoriali e in parte già formate le mappe ed i così detti mappini del classamento, si è tratto profitto di questa favorevole circostanza per determinare le superficie dei comuni e delle rispettive coltivazioni principali con cifre molto attendibili, per quanto approssimative.

Le provincie che si trovano in tali condizioni sono :

- Emilia* — Forlì;
- Abruzzi* — Aquila;
- Puglie* — Lecce;
- Sicilia* — Catania.

III.

**Elementi desunti dagli antichi catasti geometrici.**

8. — È noto che molte provincie del Regno erano dotate di antichi catasti geometrici, dei quali anzi parecchi sono ancora in vigore in attesa di essere sostituiti dal nuovo catasto.

Agli scopi della statistica agraria si è procurato di utilizzare il meglio possibile anche questi antichi catasti, ma tale utilizzazione si è ridotta a ben poca cosa.

La ragione precipua sta nel fatto che, in generale, rimontando la qualificazione delle culture ad un periodo molto lontano, il loro aggiornamento importava un lavoro pressochè eguale ad una nuova rilevazione.

Si aggiunga che, se poteva farsi assegnamento sulla estensione dei terreni censiti, eguale attendibilità non presentavano i dati per la parte non censita. Spesso anzi accade di trovare nei comuni la superficie censita, ma non la totale del territorio.

Ad ogni modo si è visto in alcuni casi la opportunità di approfittare degli antichi catasti e le provincie per le quali ciò si è verificato sono :

*Catasto lombardo-veneto* — Sondrio, Belluno, Rovigo, Udine, Venezia ;

*Catasto pontificio* — Ascoli Piceno, Macerata, Pesaro-Urbino, Perugia e Roma.

Le circostanze favorevoli per l'utilizzazione dei dati consistevano in ciò che nel Lombardo-Veneto il catasto (rinnovato nel periodo dal 1855 al 1869) era di data ancora abbastanza recente; e nelle Marche, nell'Umbria e nel Lazio il catasto pontificio fu, dopo la sua attivazione, riveduto nel periodo dal 1842 al 1873.

Tuttavia per ovviare all'inconveniente, più sopra accennato, della mancanza o incertezza della superficie non censita, si è determinata per dette provincie, a titolo di controllo, anche la superficie complessiva sulle carte topografiche.

9. — Non si ricavò alcun profitto dal catasto toscano e da quello parmense perchè il loro aggiornamento e la compilazione dei mancanti epiloghi delle qualità di cultura avrebbero importato un lavoro più ingente di quello che praticamente bastava agli scopi della statistica agraria.

Anche quindi per le provincie della Toscana e del Parmense si è ricorso, come per le provincie sprovviste di catasto geometrico, alle carte topografiche, seguendo il procedimento che qui appresso esporremo.

Ed altrettanto si è fatto per quelle provincie dotate del catasto pontificio per le quali non venne eseguita la revisione più sopra accennata.

#### IV.

##### **Elementi desunti dalle carte topografiche dell'Istituto geografico militare.**

10. — Per la formazione della gran Carta d'Italia alla scala di 1:100000, l'Istituto geografico militare si è valso dei suoi rilevamenti al 25000 ed al 50000.

L'Ufficio di statistica agraria si è giovato di tutte queste carte parziali in cui sono rappresentati i confini territoriali dei comuni, confini però che sono attendibili nei limiti delle scale delle carte medesime. Del resto i confini dei territori comunali hanno evidentemente una importanza molto limitata per gli scopi militari a cui le carte sono principalmente destinate.

11. — È pertanto col sussidio di tali carte che si è proceduto al calcolo delle aree, mediante il planimetro polare o mediante il cristallo reticolato, relativamente alla superficie di ogni comune.

E quando un comune è rappresentato su due o più tavolette allora il calcolo è stato fatto tavoletta per tavoletta, concordando poscia le superficie parziali colla superficie geografica dell'intera tavoletta calcolata dall'Istituto geografico militare in base alle latitudini e longitudini dei limiti di ogni carta.

Si comprende poi facilmente come, colle aree così concordate, si sia ottenuta la superficie di tutti i comuni di una provincia, e, colla loro somma, la superficie totale della provincia medesima.

Nulla quindi si può eccepire sulla esattezza del calcolo che è basato sugli stessi elementi dell'Istituto geografico militare; ma è pure evidente che esso non significa la esattezza nella superficie dei territori comunali, essendo questa in funzione delle linee di confine rappresentate sulle carte.

Vogliamo fin d'ora mettere bene in evidenza questa circostanza, poichè dovremo richiamarla quando si parlerà della superficie geografica complessiva del Regno.

12. — Il calcolo delle aree però non venne limitato a quello strettamente necessario per la determinazione della superficie dei comuni. Siccome per la formazione del catasto agrario l'operatore che andava in campagna doveva, percorrendo il terreno, rappresentare sulle carte topografiche la rilevazione fatta per masse di culture, così per facilitare il compito all'operatore stesso e, in pari tempo, per limitare il più possibile gli errori, il territorio di ogni comune è stato suddiviso in zone di estensione media inferiore ai 500 ettari e racchiuse da limiti naturali, come strade, corsi d'acqua, linee di *thalweg*, creste di montagna ecc. Anche le superficie di tali zone vennero bilanciate col totale di ogni tavoletta e quindi col totale del comune.

13. — Pertanto l'operatore incaricato del rilevamento per la formazione del catasto agrario percorreva il terreno colla scorta delle carte suddivise in comuni e in zone e forniva del dato di estensione di ciascuna zona.

Ed esaminando a vista il terreno corrispondente a tali zone e giovandosi dei segni convenzionali indicati sulle carte, delimitava in esse le diverse masse di cultura che poi valutava in ettari, mediante un reticolato, in modo che la somma bilanciasse sempre colla superficie della zona precedentemente determinata dall'Ufficio.

In appositi moduli registrava per ogni zona la estensione delle diverse culture non che la superficie occupata dai fabbricati, acque, strade, ferrovie e sterili per natura.

Altri moduli riassuntivi servivano a dare per ogni comune il totale della superficie di tutte le culture e di tutte le diverse parti improduttive.

Oltre ad eseguire il rilevamento delle masse di culture, l'operatore doveva

rettificare, in quanto raccogliesse esatte informazioni al riguardo, le linee dei confini intercomunali.

Non si può certo assicurare che gli operatori sieno riesciti a identificare tutti i confini, od a farsi indicare tutte le differenze rispetto alle linee segnate sulle carte. Sta però di fatto che moltissime rettifiche furono introdotte.

V.

**Superficie catastale e superficie dell'Istituto geografico militare.**

14. — L'Istituto geografico militare, oltre alle carte topografiche, ha pubblicato gli elementi delle superficie di ogni foglio o porzione di foglio e quindi la totale superficie geografica del Regno d'Italia che, per quanto risulta dalla pubblicazione fatta nel 1901 dal detto Istituto, sarebbe di kmq. 286,682.21 (1).

Se pel lavoro di statistica agraria si fosse ricorso esclusivamente alle carte topografiche, certamente la somma totale delle superficie dei comuni, che ora pubblichiamo, corrisponderebbe alla cifra su esposta; poichè le superficie di ogni comune o parte di comune comprese in una carta sono state concordate, come già si è detto, colla superficie geografica della carta stessa.

Tale corrispondenza però non poteva, naturalmente, aversi col sistema che si è adottato e cioè col desumere i dati, in parte dal catasto geometrico ed in parte dalle carte topografiche.

Non era certo il caso di rinunciare agli elementi del nuovo catasto, sia perchè colla delimitazione dei confini territoriali esso ci offre un dato attendibile per la superficie di ogni comune e perciò di ogni provincia, sia perchè dal catasto si sono desunti gli elementi per le diverse qualità di cultura che si inquadrano nella superficie territoriale.

Si poteva veramente adottare un temperamento, e cioè per ogni provincia fornita del catasto geometrico rappresentare sulle carte topografiche, con la scorta delle mappe, le linee di confine colle provincie limitrofe sprovviste invece di catasto e per le quali si è dovuto fare il calcolo delle aree.

Questo lavoro però non venne fatto perchè non è così semplice come potrebbe apparire a prima vista e perchè non avrebbe dato luogo che a risultati approssimativi.

D'altra parte, anche riuscendo a mettere in armonia i confini interprovinciali e quindi il complesso delle superficie geografiche delle provincie, rimaneva pur sempre la incertezza nei confini dei comuni interni; incertezza che non può risolversi se non mediante una regolare e legale delimitazione.

---

(1) Istituto geografico militare — *Superficie del Regno d'Italia* valutata nel 1884 e successive Appendici (1896-1901) — Firenze, G. Barbera.

Ad ogni modo, in diversi casi in cui si è riconosciuta qualche notevole discrepanza nei confini interprovinciali segnati sulle carte militari, si sono introdotte le variazioni dal catasto indicate.

Notiamo anzi che, per un maggior controllo, si è per tutte indistintamente le provincie calcolata la superficie geografica in base ai confini indicati nelle carte topografiche, così da potere istituire un confronto per quelle dotate del nuovo catasto, confronto che almeno ci ha mostrata la necessità di apportare delle rettifiche nella superficie non censita (come già si è più sopra esposto) in alcune provincie nelle quali si è provveduto ad un aggiornamento delle vecchie mappe anzichè ad un rilievo *ex-novo*.

In generale, però, le cifre del nuovo catasto sono state integralmente assunte per l'impianto del funzionamento della statistica agraria.

15. — Queste cifre condurrebbero alla superficie totale determinata dall'Istituto geografico militare se si fosse esteso il sistema adottato nel catasto, così detto modenese (1), che poi fu assorbito dal nuovo catasto italiano per la legge sulla perequazione fondiaria.

In detto catasto il foglio di mappa è frazione del foglio della carta d'Italia, così da avere una superficie geografica ben determinata (2).

Si comprende quindi come le superficie dei comuni e delle provincie dovessero molto approssimarsi alla superficie geografica totale, poichè non potevano verificarsi se non lievi differenze per i fogli parzialmente coperti da territorio.

16. — Ma nel nuovo catasto italiano, per motivi di pratica utilità nella conservazione delle mappe, si è rinunciato al sistema dei fogli rettangoli contigui e collegantesi fra loro (per modo che la rappresentazione di una particella o appezzamento di terreno poteva trovarsi frazionata in due o più fogli) e si è invece adottato quello di fogli staccati contenenti ciascuno una distinta zona di territorio ed un gruppo di interi appezzamenti.

Con tale sistema il calcolo delle aree è in parte indipendente dalla posizione geografica, ed ogni foglio, o tutto al più ogni comune, viene misurato a sè, bilanciando la porzione rappresentativa del terreno coll'altra racchiusa nella quadratura a decimetri.

Ciò non di meno si può pensare che la superficie dovrebbe risultare eguale alla geografica in quanto il rilievo è collegato a punti trigonometrici.

Ma per diverse cause tale corrispondenza non può in pratica verificarsi.

17. — Senza dilungarci su tale argomento accenneremo per sommi capi alle principali :

---

(1) Legge 4 gennaio 1880, n. 5222, per la perequazione della imposta fondiaria nelle provincie di Modena, Reggio Emilia e Massa Carrara.

(2) Il foglio della carta d'Italia venne suddiviso in 24 fogli catastali di 5' di longitudine per 5' di latitudine. E ciascuno di questi fu alla sua volta frazionato in 50 fogli di mappa dei quali 20 (esterni) di forma trapezoidale, e 30 (interni) di forma rettangolare.

a) Le triangolazioni catastali sono tutte appoggiate alle reti di 1°, 2° e 3° ordine dell'Istituto geografico militare, raramente però ai punti di 4° ordine i cui elementi, destinati alle levate topografiche, non possono in generale servire per un rilievo alla scala di 1 : 2000 quale è quello del catasto (1).

Le conseguenti differenze si manifestano, naturalmente, non già nei rilievi contenuti nei triangoli delle reti principali, ma nelle zone perimetrali ed in special modo lungo le coste (2).

b) Le operazioni di rilevamento fatte in tempi diversi e con differenti criteri dall'Istituto geografico e dall'Amministrazione catastale debbono per necessità di cose risentire quelle differenze che provengono dalle variazioni nelle spiagge del mare, variazioni che assumono molta importanza per il grande sviluppo delle linee litoranee in Italia. Anche l'Istituto geografico militare (3) ha avvertito nelle sue pubblicazioni: " Se si riflette che uno Stato come l'Italia, che possiede oltre 6800 chilometri di costa, è soggetto a variazioni continue nel suo territorio per il graduale spostamento di molte parti delle sue spiagge, si dovrà subito concludere che, come si fa il censimento della popolazione ad ogni determinato periodo di tempo, si dovrà pure rettificare la superficie del nostro suolo ogni qualvolta si ritenga necessario di correggerne il rilievo „

c) Le linee di confine rappresentate dalle Alpi sono state rilevate per le carte topografiche in base a indicazioni senza dubbio più incerte di quelle avute per la formazione del catasto. L'Istituto geografico militare perciò nell'aggiornamento delle sue carte trae profitto dalle mappe; ma finchè tale aggiornamento non è dovunque compiuto è lecito dubitare di qualche discrepanza, che poi si ripercuote nella superficie.

Lo stesso Istituto geografico fino dal 1901 notava: " Già i rilievi del nuovo catasto dimostrano la necessità di procedere a rilevanti correzioni delle più antiche carte ed anzitutto di quelle che rappresentano porzioni di territorio verso la frontiera „

d) I differenti scopi a cui tendono le mappe catastali e le carte topografiche e le differenti scale in cui le medesime sono disegnate, importano una diversità di criteri nel rilevamento e conducono a un diverso grado di approssimazione nella corrispondenza fra il terreno e la rispettiva rappresentazione sulla carta.

e) In relazione alla scala del disegno viene ad assumere un diverso grado

---

(1) I punti di 4° ordine vennero utilizzati nel catasto solo quando, facendovi stazione col teodolite, si trovava che l'angolo *osservato* corrispondeva a quello *conchiuso* determinato dall'Istituto Geografico mediante intersezione

(2) Relativamente alle levate topografiche potrebbe anche osservarsi che l'Istituto geografico militare ha adottato la proiezione naturale: l'Amministrazione catastale invece adotta ora la proiezione cilindrica del Cassini con le formule del Soldner.

(3) Vedi Istituto geografico militare: *Terza appendice alla superficie del Regno d'Italia*, pag. 16.

di approssimazione anche il calcolo delle aree. Poichè l'errore assoluto che venga commesso per una data figura del disegno acquista evidentemente un valore relativo tanto maggiore quanto maggiore è la estensione reale del terreno che si attribuisce alla figura medesima (1).

f) Le accennate cause di differenza fra carte topografiche e mappe contemplano il caso del nuovo catasto geometrico fatto con un rilevamento *ex-novo* inquadrato in una triangolazione che fa capo a quella dell'Istituto geografico militare.

Ma come abbiamo già accennato, in alcune provincie il nuovo catasto consiste, per riguardo alle mappe e quindi alla misura, in un aggiornamento di quello geometrico preesistente.

Questa circostanza importantissima rende quasi superflue le precedenti considerazioni.

Poichè se anche non sussistessero le indicate cause di differenze fra la superficie catastale e quella data dall'Istituto geografico militare, basterebbero gli aggiornamenti delle mappe di alcune provincie per far comprendere a priori che la corrispondenza non può aversi.

Ed invero gli antichi rilievi fatti, ad esempio, nel catasto lombardo-veneto con la tavoletta pretoriana, senza una rete trigonometrica generale, non possono essere in nessuna correlazione coi lavori dell'Istituto geografico militare.

Si aggiunga che pei terreni non censiti e specialmente per le acque e strade la relativa superficie che non figurava nel catasto antico, fu calcolata in modo approssimativo. Abbiamo già anzi avvertito che si è ritenuto opportuno rettificare per tale titolo la superficie territoriale dei comuni delle provincie di Bergamo e Brescia, lasciando cioè inalterata la superficie produttiva o censita riportata nei registri catastali.

Anche per la provincia di Ancona si è fatto un aggiornamento del vecchio catasto, cioè di quello pontificio.

Questo spiega la notevole differenza che risulta dal confronto fra la superficie pubblicata dal catasto e quella desunta dalle carte topografiche. Noi abbiamo creduto opportuno di adottare integralmente, almeno per ora, i dati catastali, in mancanza di un preciso criterio per apportarvi una qualsiasi variazione.

---

(1) Riguardo alle superficie, può anche notarsi che l'Istituto geografico militare ha ragguagliato le sue misure alle aree stabilite pei fogli della Carta d'Italia in base alle rispettive posizioni geografiche.

L'Amministrazione catastale provvede ora al calcolo delle aree con un rigoroso bilancio fra le particelle catastali e l'intera mappa di ogni Comune.



VI.

**Confronto fra la superficie complessiva adottata nella statistica agraria e quella dell'Istituto geografico militare.**

18. — Vediamo ora i risultati concreti per le superficie che costituiscono la base della statistica agraria in confronto alle cifre dell'Istituto geografico militare.

I dati che pubblichiamo distintamente per comuni portano alla superficie complessiva pel Regno di kmq. 286,610. 37.

La superficie invece calcolata dall'Istituto geografico è di kmq. 286,682. 21.

Abbiamo quindi una differenza in meno di kmq. 71. 84.

19. — Il confronto può scindersi in tre parti, poichè si possono considerare separatamente il Continente colle annesse isole minori, la Sicilia e la Sardegna colle isolette da ciascuna dipendenti.

I rispettivi dati sono i seguenti:

	Statistica agraria kmq.	Istituto geografico kmq.
Continente . . . . .	236 782. 18	236 835. 40
Sicilia . . . . .	25 738. 02	25 738. 02
Sardegna . . . . .	24 090. 17	24 108. 79

Abbiamo creduto opportuno di discendere a questi particolari non tanto per distinguere il Continente dalle isole maggiori quanto perchè le tre parti si trovano in condizioni diverse rispetto al catasto geometrico e possono perciò mettere in maggiore rilievo le considerazioni più sopra accennate.

Ed infatti nel Continente abbiamo provincie con nuovo o vecchio catasto e provincie senza catasto geometrico.

In Sicilia abbiamo il caso della superficie appoggiata alle carte topografiche, rettificandone i confini con indicazioni avute dal nuovo catasto.

In Sardegna si è fatto capo al solo nuovo catasto, sebbene non sia ancora allo stato definitivo della conservazione.

20. — Per quanto si riferisce al Continente abbiamo già messo in evidenza il diverso modo col quale vennero assunte per la statistica agraria le superficie delle varie provincie e quindi il differente grado di attentibilità. Il confronto quindi con la superficie geografica avrà un significato pratico solo a catasto nuovo ultimato; o quando, almeno, l'Istituto geografico militare avesse adottato nelle sue carte, per le linee della frontiera dello Stato, i confini segnati sulle mappe, e quando si fosse riesciti a correggere sulle carte medesime i confini delle provincie sprovviste di catasto con la scorta delle nuove mappe riguardanti provincie limitrofe.

21. — Riguardo alla Sicilia dobbiamo notare anzitutto che si è tratto profitto del nuovo catasto, ma in modo diverso, nelle provincie di Palermo e di Catania.

Per la prima si sono desunti dal catasto i dati delle superficie essendo già ultimato il calcolo delle aree.

Per la seconda, non essendo fatto tale calcolo, si sono utilizzati i quadri di insieme delle mappe già tutte costruite.

Per entrambe le provincie si sono potuti correggere sulle carte topografiche i confini territoriali con le altre sprovviste ancora del catasto, così da riescire più attendibile la ripartizione della superficie totale dell'isola.

E siccome per la sola provincia di Palermo si sono assunti dal catasto dei dati numerici, dati però privi di sanzione legale non essendo ancora il catasto medesimo allo stato di conservazione, si è creduto più opportuno di tenere ferma, almeno per ora, la superficie della Sicilia, quale è data dall'Istituto geografico militare.

22. — Per la Sardegna infine, la differenza di kmq. 18.62 fra la superficie catastale e quella dell'Istituto geografico militare può spiegarsi con le diverse cause accennate riguardanti le mappe rilevate *ex-novo*; ma più specialmente col diverso grado di approssimazione nel rilevamento che si richiede per le mappe catastali e per le carte topografiche ed anche col criterio diverso che nel rilievo stesso può adottarsi.

Ciò assume per la Sardegna una importanza speciale per il fatto delle grandi accidentalità che si hanno nella costa più che non si verifichi in quelle del Continente.

Quasi dovunque infatti la costa della Sardegna presenta una serie continua di prominenze ed insenature che danno luogo nelle carte a linee più o meno accidentate.

In molte parti poi si hanno delle scogliere che, a seconda del criterio del rilevatore, possono essere state aggregate o no alla terra ferma ed in contrapposto si hanno in diversi punti delle insenature, denominate stagni, che pure a seconda di detto criterio, possono essere state considerate o no come mare.

A tale proposito anzi l'Istituto geografico militare avverte che una delle cause per cui la superficie totale della Sardegna, determinata dal medesimo nel 1901, è riescita superiore a quella risultante dalle carte del La Marmora, sta nell'aver incluso nella terra ferma diversi stagni o paludi che prima erano stati considerati come mare.

E la differenza fra le due misure di superficie è assai notevole, kmq. 33.7, non ostante che, secondo il colonnello De Stefanis (1), la superficie desunta dalle carte del La Marmora fosse errata in più, kmq. 15.2, in causa di essere il rilievo

---

(1) Vedi Istituto geografico militare: *Terza appendice alla superficie del Regno d'Italia*, (Sardegna), pag. 8.

appoggiato ad una triangolazione con lati di lunghezza maggiore di quella determinata poi, con più precisione, per i lati stessi, dall'Istituto geografico.

Notiamo infine che una parte delle differenze fra catasto e Istituto geografico militare si riferisce alle isole minori.

Per alcune tra le più estese di dette isole si hanno le seguenti differenze:

	Istituto Ettari	Catasto Ettari	Differenze Ettari
Sant'Antioco . . . . .	10 986	10 911	75
Asinara . . . . .	5 137	5 038	99
San Pietro . . . . .	5 096	5 000	96
Maddalena . . . . .	2 012	1 960	52
Caprera . . . . .	1 575	1 516	59
Tavolara . . . . .	589	578	11
Spargi . . . . .	421	412	9

Da tale confronto emerge come le superficie determinate dall'Istituto geografico militare nelle sue carte al 25000 sieno superiori, e notevolmente, a quelle stabilite dal catasto.

Non meraviglia quindi la differenza nello stesso senso per tutta la Sardegna di circa  $0.8 \frac{\circ}{\circ}$  tanto più che lo stesso Istituto geografico per le prime tre maggiori isole sopra indicate, ritiene opportuno di adottare invece delle misure ricavate dalle proprie carte, quelle fatte nel 1896 sulle carte dell'Ufficio idrografico della Regia Marina.

I valori diversi sono i seguenti:

	Istituto geografico Ettari	Ufficio idrografico Ettari
Sant'Antioco . . . . .	10 986	10 890
Asinara . . . . .	5 137	5 091
San Pietro . . . . .	5 096	5 134

Ed alla pagina 17 della terza appendice sulla superficie del Regno d'Italia, ove sono riportate queste due serie di valori, l'Istituto geografico nota:

“ Le differenze che si ottengono paragonando tali risultati sono piuttosto “ sensibili, massime per l'isola di Sant'Antioco, in confronto alla estensione del “ territorio misurato; e non avendo alcun elemento per discuterle ragionevol- “ mente crediamo opportuno il ritenere, *fino a che i lavori del catasto non siano “ compiuti e pubblicati*, quelli ottenuti e pubblicati nel 96 perchè le misure furono “ eseguite su carte a scala maggiore „.

E con queste ultime parole l'Istituto geografico militare convalida la nostra asserzione che le mappe catastali riescono più attendibili delle carte topografiche perchè costruite ad una scala maggiore, che permette un più particolareggiato rilevamento del terreno ed una sua rappresentazione grafica più corrispondente e precisa.

## VII.

### Conclusione.

23. — Tutto quanto si è fin qui esposto può riassumersi nelle seguenti conclusioni:

1° Le superficie dei comuni adottate per la statistica agraria hanno un diverso grado di approssimazione che va decrescendo in quest'ordine:

- a) provincie dotate di nuovo catasto con rilevamento *ex-novo* delle mappe;
- b) provincie dotate di nuovo catasto con aggiornamento delle vecchie mappe;
- c) provincie dotate di antichi catasti geometrici;
- d) provincie senza catasto geometrico.

2° La superficie totale che ne risulta pel Regno non corrisponde alla superficie calcolata dall'Istituto geografico militare perchè in parte desunta dai catasti ed in parte dalle carte topografiche.

3° La superficie dell'Istituto geografico militare differisce dalla catastale perchè basata sulle carte topografiche, che non possono perfettamente corrispondere alle mappe per cause diverse, di cui le principali sono il differente scopo del rilevamento e la differente scala del disegno.

4° Solo quando sarà ultimato il nuovo catasto si potrà istituire un confronto definitivo fra i risultati del medesimo e quelli dell'Istituto geografico militare. Ed a tale scopo occorre anzitutto rettificare nelle carte topografiche, con la scorta delle mappe, i limiti di Stato ed i confini di provincie. Così potranno localizzarsi le eventuali differenze provenienti principalmente:

- a) per le carte topografiche, dal minor grado di precisione in confronto alle mappe catastali;
- b) per le mappe catastali, dal minor grado di precisione degli antichi catasti aggiornati.

5° Le anzidette differenze, certo praticamente trascurabili agli effetti catastali, potranno invece essere prese in esame dall'Istituto geografico militare per calcolare con maggiore approssimazione la superficie geografica del Regno d'Italia.

Il Capo dell'Ufficio di statistica agraria

Ing. ZATTINI GIUSEPPE.


# PROSPETTI DIMOSTRATIVI

DELLE

## **CONDIZIONI CARATTERISTICHE DEI COMUNI E DELLE PROVINCE**

in rapporto alla superficie territoriale ed alla superficie agraria e forestale

---



**1. — Ripartizione del numero complessivo dei Comuni del Regno rispetto alla superficie territoriale ed a quella agraria e forestale.**

<i>Categorie</i> di <i>estensioni in ettari</i>	<i>Numero dei Comuni</i> <i>avuto riguardo alla superficie</i>		<i>Categorie</i> di <i>estensioni in ettari</i>	<i>Numero dei Comuni</i> <i>avuto riguardo alla superficie</i>	
	<i>territoriale</i>	<i>agraria</i> <i>e forestale</i>		<i>territoriale</i>	<i>agraria</i> <i>e forestale</i>
Inferiore a 100. . . .	17	40	da 4000 a 4999. . .	507	471
da 100 a 199. . . .	145	198	„ 5000 „ 5999. . .	312	293
„ 200 „ 299. . . .	256	300	„ 6000 „ 6999. . .	243	224
„ 300 „ 399. . . .	296	310	„ 7000 „ 7999. . .	164	165
„ 400 „ 499. . . .	305	328	„ 8000 „ 8999. . .	156	109
„ 500 „ 599. . . .	309	305	„ 9000 „ 9999. . .	104	96
„ 600 „ 699. . . .	257	304	„ 10000 „ 19999. . .	383	334
„ 700 „ 799. . . .	252	263	„ 20000 „ 29999. . .	109	88
„ 800 „ 899. . . .	267	262	„ 30000 „ 39999. . .	24	25
„ 900 „ 999. . . .	238	258	„ 40000 „ 49999. . .	12	8
„ 1000 „ 1999. . . .	2 019	2 036	„ 50000 „ 59999. . .	3	4
„ 2000 „ 2999. . . .	1 224	1 200	„ 60000 „ 69999. . .	4	2
„ 3000 „ 3999. . . .	718	701	oltre 70000 . . . . .	2	2
			<i>Totali . . .</i>	<b>8 326</b>	<b>8 326</b>

I Comuni del Regno sono attualmente in numero di 8326, mentre quelli risultanti alla data dell'ultimo censimento della popolazione (10 giugno 1911) erano 8323. Si è verificato l'aumento di un Comune per ciascuna delle tre provincie: Campobasso, Cosenza e Salerno.

Il numero dei Comuni è assai vario nelle diverse provincie: i casi estremi si hanno in provincia di Livorno con 9 comuni ed in quella di Como con 511.

Anche la superficie dei Comuni è molto varia: da un territorio di ettari 5 pel comune di Lascari (provincia di Palermo) si va ad ettari 207,462 pel comune di Roma.

**2. — Ripartizione per provincie del numero dei Comuni del Regno  
rispetto alla superficie territoriale.**

Provincie	Numero dei Comuni con superficie territoriale compresa fra ettari									Totale del numero dei Comuni
	1-499	500-999	1000-1999	2000-2999	3000-3999	4000-4999	5000-9999	10000-29999	oltre 30000	
Alessandria . . . . .	55	116	109	32	10	10	9	2	..	343
Ancona . . . . .	..	5	20	13	1	3	2	7	..	51
Aquila degli Abruzzi . . . . .	..	3	18	22	25	15	40	9	..	132
Arezzo . . . . .	..	..	2	6	2	4	17	7	2	40
Ascoli-Piceno . . . . .	1	12	27	11	6	3	8	3	..	71
Avellino . . . . .	18	23	35	19	14	3	13	3	..	128
Bari delle Puglie . . . . .	1	3	7	1	3	4	16	15	3	53
Belluno . . . . .	1	1	6	15	6	12	21	4	..	66
Benevento . . . . .	1	6	21	22	8	7	6	2	..	73
Bergamo . . . . .	120	96	65	14	5	4	2	..	..	306
Bologna . . . . .	..	..	2	6	15	9	19	10	..	61
Brescia . . . . .	30	90	92	32	14	7	14	1	..	280
Cagliari . . . . .	8	24	49	33	28	26	49	39	..	256
Caltanissetta . . . . .	..	..	6	1	4	3	6	6	3	29
Campobasso . . . . .	..	3	36	38	26	11	19	2	..	135
Caserta . . . . .	18	30	40	37	25	18	18	5	..	191
Catania . . . . .	3	8	8	8	5	2	12	15	2	63
Catanzaro . . . . .	2	17	29	42	20	16	22	6	..	154
Chieti . . . . .	3	11	46	31	13	6	10	..	..	120
Como . . . . .	313	130	56	9	3	..	..	..	..	511
Cosenza . . . . .	6	10	34	26	19	18	29	10	1	153
Cremona . . . . .	14	44	55	14	1	3	2	..	..	133
Cuneo . . . . .	20	48	90	44	15	12	21	13	..	263
Ferrara . . . . .	..	..	1	..	1	3	6	8	2	21
Firenze . . . . .	..	..	4	6	6	10	30	20	..	76
Foggia . . . . .	1	1	3	4	4	4	15	15	7	54
Forlì . . . . .	..	5	10	8	2	4	7	5	..	41
Genova . . . . .	23	36	70	29	19	9	9	3	..	198
Girgenti . . . . .	..	2	3	6	3	5	14	7	1	41
Grosseto . . . . .	..	..	..	1	..	..	3	11	5	20
Lecce . . . . .	3	17	30	26	11	11	18	15	2	133



Province	Numero dei Comuni con superficie territoriale compresa fra ettari									Totale del numero dei Comuni
	1-499	500-999	1000-1999	2000-2999	3000-3999	4000-4999	5000-9999	10000-29999	oltre 30000	
Livorno . . . . .	..	1	2	1	..	4	1	..	..	9
Lucca . . . . .	..	2	5	4	3	2	7	3	..	26
Macerata . . . . .	..	1	8	16	8	6	11	5	..	55
Mantova . . . . .	..	2	20	16	7	11	11	1	..	68
Massa e Carrara . . . . .	..	..	4	11	2	6	10	2	..	35
Messina . . . . .	8	20	24	14	12	5	12	5	..	100
Milano . . . . .	70	109	103	22	2	2	1	..	..	309
Modena . . . . .	..	..	2	10	6	7	14	6	..	45
Napoli . . . . .	24	18	17	5	2	1	2	1	..	70
Novara . . . . .	99	107	136	52	22	9	13	2	..	440
Padova . . . . .	..	6	58	24	9	3	3	..	..	103
Palermo . . . . .	4	5	5	15	11	5	16	14	1	76
Parma . . . . .	..	1	..	5	7	10	20	7	..	50
Pavia . . . . .	34	60	77	32	8	4	6	..	..	221
Perugia . . . . .	1	9	30	28	17	12	32	19	4	152
Pesaro e Urbino . . . . .	1	4	22	17	7	7	10	6	..	74
Piacenza . . . . .	1	..	..	3	16	10	12	5	..	47
Pisa . . . . .	..	..	6	8	1	4	14	9	..	42
Porto Maurizio . . . . .	51	22	17	8	3	2	4	..	..	107
Potenza . . . . .	..	..	5	15	15	12	51	26	1	125
Ravenna . . . . .	..	1	1	2	4	1	4	4	1	18
Reggio di Calabria . . . . .	5	12	24	20	24	6	15	2	..	108
Reggio nell'Emilia . . . . .	..	..	3	11	7	8	14	2	..	45
Roma . . . . .	3	16	56	45	31	22	34	18	3	228
Rovigo . . . . .	..	3	28	16	7	2	6	1	..	63
Salerno . . . . .	8	20	38	29	25	12	22	5	..	159
Sassari . . . . .	1	1	9	10	15	10	27	31	3	107
Siena . . . . .	..	..	..	..	1	1	17	17	..	36
Siracusa . . . . .	..	..	4	2	..	3	9	12	2	32
Sondrio . . . . .	6	10	20	10	8	7	8	9	..	78
Teramo . . . . .	1	5	21	12	13	5	14	4	..	75
Torino . . . . .	57	102	123	57	36	19	37	11	..	442
Trapani . . . . .	..	..	1	1	4	2	3	7	2	20
Treviso . . . . .	..	4	34	35	11	7	5	..	..	96
Udine . . . . .	..	7	43	42	31	17	32	7	..	179
Venezia . . . . .	..	4	9	15	3	4	8	7	..	50
Verona . . . . .	..	12	38	25	15	10	13	..	..	113
Vicenza . . . . .	4	18	52	30	11	7	4	1	..	127
<b>Totale . . . . .</b>	<b>1 019</b>	<b>1 323</b>	<b>2 019</b>	<b>1 224</b>	<b>718</b>	<b>507</b>	<b>979</b>	<b>492</b>	<b>45</b>	<b>8 326</b>

3. — Ripartizione per provincie del numero dei Comuni del Regno  
rispetto alla superficie agraria e forestale.

Provincie	Numero dei Comuni con superficie agraria e forestale compresa fra ettari									Totale del numero dei Comuni
	1-499	500-999	1000-1999	2000-2999	3000-3999	4000-4999	5000-9999	10000-29999	oltre 30000	
Alessandria . . . . .	66	117	102	28	12	9	7	2	..	343
Ancona . . . . .	..	8	17	13	1	3	2	7	..	51
Aquila degli Abruzzi .	..	4	19	28	23	14	36	8	..	132
Arezzo . . . . .	..	..	3	5	3	3	19	5	2	40
Ascoli-Piceno . . . . .	1	17	23	12	4	3	8	3	..	71
Avellino . . . . .	21	22	34	20	12	4	14	1	..	128
Bari delle Puglie . . .	1	3	7	1	4	4	16	14	3	53
Belluno . . . . .	1	2	13	13	13	6	16	2	..	66
Benevento . . . . .	1	7	22	23	7	6	6	1	..	73
Bergamo . . . . .	136	95	57	12	3	3	..	..	..	306
Bologna . . . . .	..	..	2	9	14	8	22	6	..	61
Brescia . . . . .	43	97	89	26	9	7	8	1	..	280
Cagliari . . . . .	9	24	51	33	28	27	50	34	..	256
Caltanissetta . . . . .	..	..	7	..	5	3	5	7	2	29
Campobasso . . . . .	1	3	37	41	22	11	18	2	..	135
Caserta . . . . .	19	31	40	38	26	15	18	4	..	191
Catania . . . . .	4	9	9	7	5	2	10	15	2	63
Catanzaro . . . . .	6	17	38	35	22	14	17	5	..	154
Chieti . . . . .	3	12	50	30	11	5	9	..	..	120
Como . . . . .	356	113	39	3	..	..	..	..	..	511
Cosenza . . . . .	7	10	43	21	23	13	25	10	1	153
Cremona . . . . .	16	51	52	9	1	2	2	..	..	133
Cuneo . . . . .	21	51	88	49	12	13	17	12	..	263
Ferrara . . . . .	..	1	1	..	1	5	6	6	1	21
Firenze . . . . .	..	..	4	7	7	11	30	17	..	76
Foggia . . . . .	1	1	3	4	4	6	13	15	7	54
Forlì . . . . .	1	5	11	7	1	5	6	5	..	41
Genova . . . . .	28	39	72	27	16	6	8	2	..	198
Girgenti . . . . .	..	2	4	5	4	6	14	5	1	41
Grosseto . . . . .	..	..	..	1	..	..	4	10	5	20
Lecce . . . . .	4	17	30	26	11	12	17	14	2	133

Province	Numero dei Comuni con superficie agraria e forestale compresa fra ettari									Totale del numero dei Comuni
	1-499	500-999	1000-1999	2000-2999	3000-3999	4000-4999	5000-9999	10000-29999	oltre 30000	
Livorno . . . . .	..	1	3	..	1	3	1	..	..	9
Lucca . . . . .	..	2	6	3	3	3	6	3	..	26
Macerata . . . . .	..	2	7	16	9	5	12	4	..	55
Mantova . . . . .	1	1	21	15	7	12	11	..	..	68
Massa e Carrara . . . . .	..	..	4	12	1	6	10	2	..	35
Messina . . . . .	9	21	24	16	9	4	13	4	..	100
Milano . . . . .	77	113	102	14	1	1	1	..	..	309
Modena . . . . .	..	1	1	12	6	9	10	6	..	45
Napoli . . . . .	27	16	16	7	1	1	2	..	..	70
Novara . . . . .	114	126	121	47	17	9	6	..	..	440
Padova . . . . .	..	7	63	20	8	3	2	..	..	103
Palermo . . . . .	4	5	6	16	9	6	15	14	1	76
Parma . . . . .	1	..	1	5	10	7	20	6	..	50
Pavia . . . . .	38	66	75	29	5	4	4	..	..	221
Perugia . . . . .	2	11	27	29	21	8	31	19	4	152
Pesaro e Urbino . . . . .	1	7	22	14	12	4	10	4	..	74
Piacenza . . . . .	1	..	..	5	19	9	9	4	..	47
Pisa . . . . .	..	..	6	8	1	4	14	9	..	42
Porto Maurizio . . . . .	53	20	18	8	4	1	3	..	..	107
Potenza . . . . .	..	..	6	16	15	15	46	26	1	125
Ravenna . . . . .	..	2	..	2	4	1	5	3	1	18
Reggio di Calabria . . . . .	6	15	25	22	21	8	11	..	..	108
Reggio nell'Emilia . . . . .	..	..	4	12	6	9	12	2	..	45
Roma . . . . .	3	19	61	42	35	16	35	15	2	228
Rovigo . . . . .	..	5	29	18	3	2	5	1	..	63
Salerno . . . . .	10	19	42	28	23	12	20	5	..	159
Sassari . . . . .	1	1	9	13	13	9	29	29	3	107
Siena . . . . .	..	..	..	..	1	2	17	16	..	36
Siracusa . . . . .	..	..	4	2	1	3	9	11	2	32
Sondrio . . . . .	8	13	22	9	10	4	9	3	..	78
Teramo . . . . .	1	5	22	14	13	5	11	4	..	75
Torino . . . . .	65	100	129	64	36	17	28	3	..	442
Trapani . . . . .	..	1	..	1	4	2	3	8	1	20
Treviso . . . . .	1	3	36	36	9	8	3	..	..	96
Udine . . . . .	1	10	52	43	31	20	19	3	..	179
Venezia . . . . .	2	5	12	11	3	3	10	4	..	50
Verona . . . . .	..	16	41	27	14	7	8	..	..	113
Vicenza . . . . .	4	21	52	31	11	3	4	1	..	127
<b>Totale . . . . .</b>	<b>1 176</b>	<b>1 392</b>	<b>2 036</b>	<b>1 200</b>	<b>701</b>	<b>471</b>	<b>887</b>	<b>422</b>	<b>41</b>	<b>8 326</b>

4. — **Province che hanno oltre un terzo dei Comuni con superficie territoriale inferiore ai 1000 ettari.**

<i>Province</i>	<i>Numero totale dei Comuni</i>	<i>Numero dei Comuni con superficie inferiore ai 1000 ettari</i>	<i>Province</i>	<i>Numero totale dei Comuni</i>	<i>Numero dei Comuni con superficie inferiore ai 1000 ettari</i>
Como . . . . .	511	443	Novara . . . . .	440	206
Bergamo . . . . .	306	216	Cremona . . . . .	133	58
Porto Maurizio . . . . .	107	73	Brescia . . . . .	280	120
Napoli . . . . .	70	42	Pavia . . . . .	221	94
Milano . . . . .	309	179	Torino . . . . .	442	159
Alessandria . . . . .	343	171			

In provincia di Como il Comune di maggior estensione è quello di *Colico* con ettari 3530. Nessun'altra provincia del Regno ha un limite superiore nell'estensione dei Comuni così basso.

5. — **Province il cui territorio è per oltre la metà costituito da Comuni con superficie superiore ai 10,000 ettari.**

<i>Province</i>	<i>Numero dei Comuni</i>		<i>Superficie complessiva</i>		<i>Rapporto percentuale fra le superficie</i>
	<i>complessivo per la Provincia</i>	<i>con superficie oltre i 10 000 ettari</i>	<i>dei Comuni della Provincia</i>	<i>dei Comuni di oltre 10,000 ettari</i>	
Grosseto . . . . .	20	16	449 600	424 328	94.4
Trapani . . . . .	20	9	250 881	199 170	79.4
Foggia . . . . .	54	22	695 119	536 854	77.2
Siracusa . . . . .	32	14	371 253	282 815	76.2
Caltanissetta . . . . .	29	9	329 386	245 403	74.5
Catania . . . . .	63	17	493 791	346 385	70.2
Bari delle Puglie . . . . .	53	18	530 504	371 450	70.0
Sassari . . . . .	107	34	1 067 495	727 695	68.2
Siena . . . . .	36	17	381 156	246 583	64.7
Palermo . . . . .	76	15	499 231	274 593	54.9
Perugia . . . . .	152	23	976 714	514 460	52.7
Firenze . . . . .	76	20	585 877	296 333	50.6
Girgenti . . . . .	41	8	304 365	151 540	50.0

6. — Comuni del Regno con superficie territoriale inferiore ai 100 ettari.

1. Lascari ( <i>Palermo</i> ) . . . . . ettari	5	10. Ardenna ( <i>Como</i> ). . . . . ettari	82
2. Bellizzi ( <i>Avellino</i> ) . . . . . „	10	11. Paladina ( <i>Bergamo</i> ) . . . . . „	85
3. Atrani ( <i>Salerno</i> ). . . . . „	10	12. San Lazzaro Reale ( <i>Porto Maurizio</i> ) „	85
4. Margherita di Savoia ( <i>Foggia</i> ) . . „	18	13. Corgiagio ( <i>Novara</i> ). . . . . „	89
5. Qualiano ( <i>Napoli</i> ) . . . . . „	26	14. Borgio ( <i>Genova</i> ). . . . . „	91
6. Pessinetto ( <i>Torino</i> ) . . . . . „	40	15. Grumello dei Zanchi ( <i>Bergamo</i> ) . „	92
7. Miagliano ( <i>Novara</i> ) . . . . . „	67	16. Crosa ( <i>Novara</i> ) . . . . . „	94
8. Gorla Primo ( <i>Milano</i> ) . . . . . „	77	17. Olivastri ( <i>Porto Maurizio</i> ). . . . . „	99
9. Chiusavecchia ( <i>Porto Maurizio</i> ) . „	78		

7. — Comuni del Regno con superficie agraria e forestale inferiore ai 100 ettari.

1. Lascari ( <i>Palermo</i> ) . . . . . —		21. Maccagno Superiore ( <i>Como</i> ) . . . ettari	80
2. Bellizzi ( <i>Avellino</i> ) . . . . . —		22. Corciagio ( <i>Novara</i> ). . . . . „	82
3. Margherita di Savoia ( <i>Foggia</i> ) . . . . . —		23. Grumello dei Zanchi ( <i>Bergamo</i> ). . „	83
4. Atrani ( <i>Salerno</i> ). . . . . ettari	5	24. Intra ( <i>Novara</i> ) . . . . . „	83
5. Qualiano ( <i>Napoli</i> ) . . . . . „	19	25. Campione ( <i>Como</i> ) (*) . . . . . „	83
6. Pessinetto ( <i>Torino</i> ) . . . . . „	31	26. Moiana ( <i>Como</i> ) . . . . . „	86
7. Sestri Ponente ( <i>Genova</i> ) . . . . . „	32	27. Crosa ( <i>Novara</i> ) . . . . . „	88
8. Peschiera Maraglio ( <i>Brescia</i> ) . . . „	49	28. Rezzonico ( <i>Como</i> ) . . . . . „	89
9. Cernobbio ( <i>Como</i> ) . . . . . „	52	29. Diana Marina ( <i>Porto Maurizio</i> ). . „	89
10. Miagliano ( <i>Novara</i> ) . . . . . „	55	30. Pescate ( <i>Como</i> ) . . . . . „	93
11. Turro Milanese ( <i>Milano</i> ). . . . . „	56	31. Olivastri ( <i>Porto Maurizio</i> ). . . . . „	94
12. Corenno Plinio ( <i>Como</i> ). . . . . „	62	32. Castro ( <i>Bergamo</i> ) . . . . . „	94
13. Gorla Primo ( <i>Milano</i> ) . . . . . „	66	33. Fiorano al Serio ( <i>Bergamo</i> ) . . . . „	94
14. Ardenna ( <i>Como</i> ). . . . . „	67	34. Crana Gattugno ( <i>Novara</i> ) . . . . „	94
15. Chiusavecchia ( <i>Porto Maurizio</i> ). . „	68	35. Conca Marini ( <i>Salerno</i> ) . . . . . „	94
16. Arolo ( <i>Como</i> ) . . . . . „	68	36. Sombreno ( <i>Bergamo</i> ). . . . . „	95
17. Borgio ( <i>Genova</i> ). . . . . „	70	37. Novate Brianza ( <i>Como</i> ) . . . . . „	95
18. Paladina ( <i>Bergamo</i> ) . . . . . „	75	38. Bugnate ( <i>Novara</i> ) . . . . . „	95
19. San Lazzaro Reale ( <i>Porto Maurizio</i> ) „	79	39. Lecco ( <i>Como</i> ). . . . . „	97
20. Zorzino ( <i>Bergamo</i> ). . . . . „	80	40. Pray ( <i>Novara</i> ). . . . . „	97

Il Comune, capoluogo di provincia, meno esteso è Piacenza che ha una superficie territoriale di ettari 491 ed una superficie agraria e forestale di soli ettari 145.

(\*) Un comune in condizioni specialissime è quello di Campione che, trovandosi totalmente compreso entro la Svizzera, può considerarsi come un'isola dell'Italia in territorio straniero.

8. — Comuni del Regno con superficie territoriale ed agraria e forestale superiori ai 30 mila ettari.

Comuni	Superficie		Comuni	Superficie	
	territoriale	agraria e forestale		territoriale	agraria e forestale
	— Ettari	— Ettari		— Ettari	— Ettari
1. Roma . . . . .	207 462	189 196	24. Castrogiovanni . . . . .	38 940	36 740
2. Tempio Pausania . . . . .	90 670	89 182	25. Matera . . . . .	38 801	38 021
3. Ravenna . . . . .	64 684	55 158	26. Città di Castello . . . . .	38 788	37 211
4. Noto . . . . .	64 006	61 377	27. Arezzo . . . . .	38 444	36 166
5. Cerignola . . . . .	61 889	60 356	28. Viterbo . . . . .	37 543	35 343
6. Sassari . . . . .	60 607	59 212	29. Campagnatico . . . . .	35 189	34 046
7. Monreale . . . . .	55 120	54 000	30. Spoleto . . . . .	34 610	33 198
8. Gubbio . . . . .	54 370	52 439	31. Cortona . . . . .	34 139	31 943
9. Foggia . . . . .	50 827	49 369	32. Lucera . . . . .	33 871	32 763
10. Grosseto . . . . .	47 623	44 465	33. Manciano . . . . .	33 771	32 639
11. Massa Marittima . . . . .	46 937	44 875	34. Girgenti . . . . .	33 234	31 898
12. Perugia . . . . .	45 084	42 754	35. Ascoli Satriano . . . . .	33 134	32 257
13. Altamura . . . . .	42 783	41 339	36. Brindisi . . . . .	32 956	32 087
14. Gravina . . . . .	42 431	41 647	37. San Severo . . . . .	32 723	31 638
15. Caltanissetta . . . . .	42 092	39 850	38. Ragusa . . . . .	31 687	30 265
16. Caltagirone . . . . .	41 792	41 042	39. Monte Sant'Angelo . . . . .	31 551	30 650
17. Orbetello . . . . .	41 646	37 497	40. San Giovanni in Fiore . . . . .	31 496	30 080
18. Taranto . . . . .	41 180	37 700	41. Mazzara del Vallo . . . . .	31 425	30 570
19. Rammacca . . . . .	40 721	39 790	42. Monte San Giuliano . . . . .	30 941	—
20. Buddusò . . . . .	40 585	40 078	42. Argenta . . . . .	30 921	—
21. Ferrara . . . . .	40 525	37 680	44. Cisterna di Roma . . . . .	30 668	—
22. Andria . . . . .	39 982	39 329	45. Mazzarino . . . . .	30 139	—
23. Manfredonia . . . . .	39 077	37 902			

I primi 30 comuni di questo prospetto hanno un territorio più esteso di quello della provincia di Livorno (di ettari 34.341).

Il comune di Roma ha un territorio più esteso delle seguenti provincie, qui indicate in ordine crescente di superficie: Livorno, Napoli, Porto Maurizio, Lucca, Rovigo, Cremona, Massa e Carrara, Ravenna, Forlì, Ancona.

Il comune di Tempio Pausania (provincia di Sassari), notevolmente più esteso della provincia di Livorno, è inferiore di soli ettari 175 a quella di Napoli.

## 9. — Comuni con superficie improduttiva superiore a quella agraria e forestale.

Comune	Provincia	Superficie territoriale	Superficie improduttiva per l'agricoltura		
			Ettari	Per cento della territoriale	Carattere prevalente
Margherita di Savoia . . . . .	Foggia	18	18	100.0	Fabbricati e corti
Bellizzi . . . . .	Avellino	10	10	100.0	Id.
Lascari . . . . .	Palermo	5	5	100.0	Id.
Venezia . . . . .	Venezia	10 618	10 188	96.0	Lagune e arenili
Marano Lagunare . . . . .	Udine	9 021	8 521	94.5	Id.
Pellestrina . . . . .	Venezia	1 618	1 513	93.5	Id.
Comacchio . . . . .	Ferrara	28 359	24 044	84.8	Valli e arenili
Arolo . . . . .	Como	360	292	81.1	Lago ( <i>Maggiore</i> )
Menaggio . . . . .	Id.	547	442	80.8	Lago ( <i>di Como</i> )
Cerro Lago Maggiore . . . . .	Id.	803	648	80.7	Lago ( <i>Maggiore</i> )
Portese . . . . .	Brescia	1 162	926	79.7	Lago ( <i>di Garda</i> )
Sermione . . . . .	Id.	3 424	2 701	78.9	Id.
Lanzada . . . . .	Sondrio	11 701	9 218	78.8	Rocce e ghiacciai
Stresa . . . . .	Novara	818	643	78.6	Lago ( <i>Maggiore</i> )
Belgirate . . . . .	Id.	687	536	78.0	Id.
Bolsena . . . . .	Roma	14 469	11 276	77.9	Lago ( <i>di Bolsena</i> )
Corenno Plinio . . . . .	Como	263	201	76.4	Lago ( <i>di Como</i> )
Lago Santo . . . . .	Ferrara	3 389	2 578	76.1	Valli e arenili
Porto Valtravaglia . . . . .	Como	740	559	75.5	Lago ( <i>Maggiore</i> )
Sestri Ponente . . . . .	Genova	130	98	75.4	Fabbricati
Intra . . . . .	Novara	335	252	75.2	Lago ( <i>Maggiore</i> )
Mù . . . . .	Brescia	5 582	4 155	74.4	Rocce e ghiacciai
Torri del Benaco . . . . .	Verona	4 850	3 601	74.2	Lago ( <i>di Garda</i> )
Maccagno Superiore . . . . .	Como	308	228	74.0	Lago ( <i>Maggiore</i> )
Castro . . . . .	Bergamo	356	262	73.6	Lago ( <i>d'Iseo</i> )
San Felice di Scovolo . . . . .	Brescia	1 508	1 094	72.5	Lago ( <i>di Garda</i> )
Bionaz . . . . .	Torino	14 282	10 337	72.4	Rocce e ghiacciai
Isola San Giulio . . . . .	Novara	1 002	715	71.4	Lago ( <i>d'Orta</i> )
Bardolino . . . . .	Verona	5 428	3 835	70.7	Lago ( <i>di Garda</i> )
Rezzonico . . . . .	Como	304	215	70.7	Lago ( <i>di Como</i> )
Piacenza . . . . .	Piacenza	491	346	70.5	Centro urbano
Cernobbio . . . . .	Como	174	122	70.1	Lago ( <i>di Como</i> )
Sant'Abbondio . . . . .	Como	754	529	70.0	Lago ( <i>di Como</i> )

Comune	Provincia	Superficie territoriale	Superficie improduttiva per l'agricoltura		
			Ettari	Per cento della territoriale	Carattere prevalente
Bormio . . . . .	Sondrio	4 142	2 900	70.0	Rocce e ghiacciai
Peschiera Maraglia . . . . .	Brescia	163	114	69.9	Lago ( <i>d'Iseo</i> )
Cannero . . . . .	Novara	1 598	1 103	69.0	Lago ( <i>Maggiore</i> )
Arizzano Inferiore . . . . .	Id.	326	225	69.0	Id.
Lesa . . . . .	Id.	1 075	741	68.9	Id.
Valsavaranche . . . . .	Torino	13 903	9 570	68.8	Rocce e ghiacciai
Cellina . . . . .	Como	416	286	68.7	Lago ( <i>Maggiore</i> )
Campione . . . . .	Id.	260	177	68.1	Lago ( <i>di Lugano</i> )
Cagliari . . . . .	Cagliari	6 963	4 715	67.7	Stagni
Gravedona . . . . .	Como	471	319	67.7	Lago ( <i>di Como</i> )
Siviano . . . . .	Brescia	1 130	764	67.6	Lago ( <i>d'Iseo</i> )
Macugnaga . . . . .	Novara	9 948	6 704	67.4	Rocce e ghiacciai
Murano . . . . .	Venezia	2 289	1 542	67.4	Lagune e arenili
Griante . . . . .	Como	608	408	67.1	Lago ( <i>di Como</i> )
Bondione . . . . .	Bergamo	4 810	3 224	67.0	Rocce e ghiacciai
Lecco . . . . .	Como	293	196	66.9	Lago ( <i>di Como</i> )
Vello . . . . .	Brescia	901	600	66.6	Lago ( <i>d'Iseo</i> )
Suna . . . . .	Novara	761	507	66.6	Lago ( <i>Maggiore</i> )
Orta Novarese . . . . .	Id.	449	298	66.4	Lago ( <i>d'Orta</i> )
Formazza . . . . .	Id.	13 323	8 833	66.3	Rocce e ghiacciai
Loveno sopra Menaggio . . . . .	Como	493	321	65.1	Lago ( <i>di Como</i> )
Valfurva . . . . .	Sondrio	21 625	13 970	64.6	Rocce e ghiacciai
Limonta . . . . .	Como	533	341	64.0	Lago ( <i>di Como</i> )
Manerba . . . . .	Brescia	2 916	1 862	63.9	Lago ( <i>di Garda</i> )
Germignaga . . . . .	Como	617	393	63.7	Lago ( <i>Maggiore</i> )
Garda . . . . .	Verona	1 610	1 010	62.7	Lago ( <i>di Garda</i> )
Varenna . . . . .	Como	1 122	692	61.7	Lago ( <i>di Como</i> )
Domaso . . . . .	Id.	614	378	61.6	Id.
Ranco . . . . .	Id.	635	389	61.3	Lago ( <i>Maggiore</i> )
Valgrisanche . . . . .	Torino	11 328	6 936	61.2	Rocce e ghiacciai
Castello Valtravaglia . . . . .	Como	1 294	791	61.1	Lago ( <i>Maggiore</i> )
Courmayeur . . . . .	Torino	20 965	12 759	60.9	Rocce e ghiacciai
Saviore . . . . .	Brescia	6 512	3 934	60.4	Id.
Bellano . . . . .	Como	1 131	681	60.2	Lago ( <i>di Como</i> )
Baceno . . . . .	Novara	7 780	4 626	59.5	Rocce e ghiacciai



Comune	Provincia	Superficie territoriale	Superficie improduttiva per l'agricoltura		
			Ettari	Per cento della territoriale	Carattere prevalente
Taranta Peligna . . . . .	Chieti	2 152	1 280	59.5	Rocce nude
Moniga . . . . .	Brescia	949	564	59.4	Lago (di Garda)
Lazise. . . . .	Verona	6 495	3 845	59.2	Id.
Agaro . . . . .	Novara	1 379	815	59.1	Rocce nude
Zorzino . . . . .	Bergamo	195	115	59.0	Lago (d'Iseo)
Chiesa . . . . .	Sondrio	10 647	6 190	58.1	Rocce e ghiacciai
Ortona dei Marsi. . . . .	Aquila	6 605	3 772	57.1	Rocce nude
Pallanza. . . . .	Novara	2 095	1 196	57.1	Lago (Maggiore)
Cargiago. . . . .	Id.	401	228	56.9	Id.
Torre de' Ratti. . . . .	Alessandria	737	418	56.7	Rocce nude
Castello dell'Acqua. . . . .	Sondrio	2 869	1 601	55.8	Id.
Riva di Solto . . . . .	Bergamo	673	375	55.7	Lago (d'Iseo)
Turro Milanese. . . . .	Milano	126	70	55.6	Aree urbane
Pescate . . . . .	Como	209	116	55.5	Lago (di Como)
Ostellato . . . . .	Ferrara	17 625	9 756	55.4	Valli
Gressoney-la-Trinité . . . . .	Torino	6 596	3 650	55.3	Ghiacciai
Oggebbio . . . . .	Novara	2 256	1 247	55.3	Lago (Maggiore)
Laveno . . . . .	Como	1 158	633	54.7	Id.
Meina. . . . .	Novara	367	197	53.7	Id.
Vassena . . . . .	Como	506	271	53.5	Lago (di Como)
Cimolais. . . . .	Udine	10 133	5 421	53.5	Rocce nude
Tramonti di Sotto . . . . .	Id.	8 192	4 383	53.5	Id.
Limone sul Garda . . . . .	Brescia	2 620	1 400	53.4	Lago (di Garda)
Maccagno Inferiore . . . . .	Como	346	184	53.2	Lago (Maggiore)
Oltrona al Lago . . . . .	Id.	333	177	53.2	Lago (di Varese)
Ispra . . . . .	Id.	1 361	712	52.3	Lago (Maggiore)
Parma. . . . .	Parma	768	402	52.3	Centro urbano
Premia . . . . .	Novara	6 532	3 374	51.7	Rocce e ghiacciai
Argegno . . . . .	Como	428	220	51.4	Lago (di Como)
Calalzo . . . . .	Belluno	4 388	2 249	51.3	Rocce nude
Auronzo . . . . .	Id.	22 022	11 258	51.1	Id.
Mantova . . . . .	Mantova	771	390	50.6	Laghi e centro urbano
Cravegna . . . . .	Novara	2 251	1 134	50.4	Rocce nude
Salò. . . . .	Brescia	2 828	1 421	50.2	Lago (di Garda)
Cazzago Brabbia . . . . .	Como	386	193	50.0	Lago (di Varese)

10. — Comuni il cui territorio è costituito da una o più isole ovvero fa parte di una o più isole (Sicilia e Sardegna escluse).

Comuni	Isole che formano il territorio comunale	Superficie		Comuni	Isole che formano il territorio comunale	Superficie	
		territo- riale — Ettari	agraria e forestale — Ettari			territo- riale — Ettari	agraria e forestale — Et. ari

**Circoscrizione amministrativa del Continente.**

Provincia di Genova.				Provincia di Grosseto.			
Bergeggi . . . . .	Bergeggi . . . . .	311	211	Isola del Giglio .	Giglio . . . . .	2 172	..
Capraia Isola . .	Capraia . . . . .	1 972	1 639		Giannutri . . . . .	232	..
						2 404	2 133
Provincia di Livorno.				Provincia di Caserta.			
Campo nell'Elba .	Elba (parte) . . .	2 554	..	Ponza . . . . .	Ponza . . . . .	737	..
	Montecristo . . .	1 039	..		Cavi . . . . .	10	..
	Pianosa . . . . .	1 025	..		Palmarola . . . .	131	..
		4 618	4 026		Zannone . . . . .	107	..
Marciana . . . . .	Elba (parte) . . .	4 830	4 587			985	885
Marciana Marina.	Id. . . . .	1 649	1 508	Provincia di Napoli.			
Portoferraio . . .	Id. . . . .	4 226	..	Capri . . . . .	Capri (parte) . . .	397	333
	Scola . . . . .	6	..	Anacapri . . . . .	Id. . . . .	639	519
	Topi . . . . .	2	..	Ischia . . . . .	Ischia (parte). . .	805	727
		4 234	3 936	Barano d'Ischia .	Id. . . . .	1 107	1 001
Portolongone . . .	Elba (parte) . . .	938	..	Casamicciola . . .	Id. . . . .	560	503
	Gemini . . . . .	2	..	Forio . . . . .	Id. . . . .	1 285	1 155
		940	865	Lacco Ameno . . .	Id. . . . .	207	187
Capoliveri . . . . .	Elba (parte) . . .	4 374	4 026	Serrara Fontana.	Id. . . . .	669	610
Rio dell'Elba . . .	Id. . . . .	1 665	1 551	Procida . . . . .	Procida . . . . .	379	..
Rio Marina . . . .	Id. . . . .	2 112	..		Vivara . . . . .	36	..
	Cerboli . . . . .	7	..			414	340
	Palmajola . . . .	6	..	Ventotene . . . . .	Ventotene . . . . .	123	..
		2 125	1 953		Santo Stefano . . .	30	..
						153	127

Comuni	Isole che formano il territorio comunale	Superficie		Comuni	Isole che formano il territorio comunale	Superficie	
		territoriale — Ettari	agraria e forestale — Ettari			territoriale — Ettari	agraria e forestale — Ettari

**Circoscrizione amministrativa della Sicilia.**

Provincia di Messina.				Provincia di Palermo.			
Lipari . . . . .	Lipari . . . . .	3 730	..	Ustica . . . . .	Ustica . . . . .	809	720
	Alicuri . . . . .	510	..				
	Basiluzzo . . . . .	32	..				
	Bottaro . . . . .	3	..				
	Datilo . . . . .	4	..				
	Filicuri . . . . .	950	..				
	Lisca Bianca . . . . .	4	..				
	Lisca Nera . . . . .	2	..				
	Panaria . . . . .	336	..				
	Stromboli . . . . .	1 220	..				
	Vulcano . . . . .	2 088	..				
		8 879	6 548				
Leni . . . . .	Salina (parte) . . . . .	823	756				
Malta . . . . .	Id. . . . .	900	830				
Santa Maria di Salina . . . . .	Id. . . . .	915	840				

Provincia di Girgenti.			
Lampedusa e Linosa . . . . .	Lampedusa . . . . .	2 029	..
	Linosa . . . . .	543	..
		2 572	1 668

Provincia di Trapani.			
Favignana . . . . .	Favignana . . . . .	1 985	..
	Formica . . . . .	8	..
	Levanzo . . . . .	555	..
	Marittimo . . . . .	1 228	..
		3 776	3 629
antelleria . . . . .	Pantelleria . . . . .	8 293	6 671

**Circoscrizione amministrativa della Sardegna.**

Provincia di Cagliari.				Provincia di Sassari.			
Carloforte . . . . .	San Pietro . . . . .	5 000	..	(Segue)	La Maddalena . . . . .	Corcelli . . . . .	8 ..
	Piana e scogli . . . . .	21	..			Giardinelli . . . . .	47 ..
		5 021	4 560			Libani . . . . .	10 ..
Calasetta . . . . .	Sant'Antioco (parte) e scogli (*) . . . . .	3 098	2 947			Mortorio . . . . .	42 ..
						Pecore . . . . .	7 ..
						Piana . . . . .	4 ..
						Porco . . . . .	5 ..
						Razzoli . . . . .	154 ..
						Santa Maria . . . . .	205 ..
						Santo Stefano . . . . .	296 ..
						Soffi . . . . .	39 ..
						Spargi . . . . .	412 ..
						Spargiotto . . . . .	8 ..
						Isole e scogli minori . . . . .	3 ..
La Maddalena . . . . .	La Maddalena . . . . .	1 960	..				4 935 4 720
	Abbatogiu . . . . .	2	..				
	Barettini . . . . .	8	..				
	Biscie . . . . .	27	..				
	Budelli . . . . .	164	..				
	Cala di Chiesa . . . . .	6	..				
	Canure . . . . .	7	..				
	Capuccini . . . . .	2	..				
	Caprera . . . . .	1 519	..				

(\*) Il rimanente dell'isola appartiene al comune di Sant'Antioco l'unico fra i comuni del Regno che avendo parte del territorio in terraferma e parte sopra una o più isole, tenga il capoluogo sopra un'isola.

**11. — Superficie territoriale delle isole (Sicilia e Sardegna escluse) con la indicazione dei Comuni cui appartengono.**

Isole	Comuni	Superficie — Ettari	Isole	Comuni	Superficie — Ettari
-------	--------	---------------------------	-------	--------	---------------------------

**Circoscrizione amministrativa del Continente.**

<b>Provincia di Genova.</b>			<b>Provincia di Napoli.</b>			
Bergeggi . . . . .	Bergeggi . . . . .	311	Capri . . . . .	Capri . . . . .	} 1 036	
Capraia . . . . .	Capraia Isola . . . . .	1 972		Anacapri . . . . .		
Gallinara . . . . .	Albenga . . . . .	8	Castelluccia . . . . .	Massalubrense . . . . .	} 2	
Palmaria . . . . .	Porto Venere . . . . .	163	Gallolungo . . . . .	Id . . . . .	} 5	
Tinello . . . . .	Id. . . . .	3	Ischia . . . . .	Barano d'Ischia . . . . .	} 4 633	
Tino . . . . .	Id. . . . .	9		Casamicciola . . . . .		
				Forio . . . . .		
				Ischia . . . . .		
				Lacco Ameno . . . . .		
				Serrana Fontana . . . . .		
<b>Provincia di Livorno.</b>			Nisida . . . . .	Pozzuoli . . . . .	} 29	
Cerboli . . . . .	Rio Marina . . . . .	7	Procida . . . . .	Procida . . . . .	} 379	
Elba . . . . .	Campo nell'Elba . . . . .	} 22 348	Rotonda . . . . .	Massalubrense . . . . .	} 2	
	Marciana Marina . . . . .			Santo Stefano . . . . .	Ventotene . . . . .	} 30
	Portoferraio . . . . .			Ventotene . . . . .	Id. . . . .	} 123
	Portolongone . . . . .			Vivaro . . . . .	Procida . . . . .	} 36
	Rio dell'Elba . . . . .					
Gemini . . . . .	Portolongone . . . . .	2				
Gorgona . . . . .	Livorno . . . . .	223				
Montecristo . . . . .	Campo nell'Elba . . . . .	1 039	<b>Provincia di Salerno.</b>			
Palmajola . . . . .	Rio Marina . . . . .	6	Licosa . . . . .	Castellabate . . . . .	} 4	
Pianosa . . . . .	Campo nell'Elba . . . . .	1 025				
Scola . . . . .	Portoferraio . . . . .	6				
Topi . . . . .	Id. . . . .	2	<b>Provincia di Cosenza.</b>			
			Cirella . . . . .	Diamante . . . . .	} 7	
			Lino . . . . .	Ajeta . . . . .	} 40	
<b>Provincia di Grosseto.</b>						
Formiche di Grosseto . . . . .	Grosseto . . . . .	13				
Giannutri . . . . .	Isola del Giglio . . . . .	232				
Giglio . . . . .	Id. . . . .	2 172				
Isolotto . . . . .	Monte Argentario . . . . .	8	<b>Provincia di Foggia.</b>			
			Caprara . . . . .	} Isole Tremiti (*) } . . . . .	} 45	
			Cretaccio . . . . .		} 4	
			Pianosa . . . . .		} 13	
			Sau Domino . . . . .		} 211	
			San Nicola . . . . .		} 33	
			Scoglio Vieste . . . . .	Vieste . . . . .	} 5	
<b>Provincia di Caserta.</b>						
Palmarola . . . . .	Ponza . . . . .	131				
Ponza . . . . .	Id. . . . .	737				
Cavi . . . . .	Id. . . . .	10				
Zannone . . . . .	Id. . . . .	107				

(\*) Le isole Tremiti destinate a colonia penale, non sono erette a comune e non dipendono da alcun comune).

<i>Isole</i>	<i>Comuni</i>	<i>Superficie</i> — <i>Ettari</i>	<i>Isole</i>	<i>Comuni</i>	<i>Superficie</i> — <i>Ettari</i>
--------------	---------------	---	--------------	---------------	---

**Provincia di Lecce.**

Capparone . . . . .	Nardò . . . . .	3
Fanciulla . . . . .	Presicce . . . . .	6
Isola presso Fanciulla	Id. . . . .	5
Forte a Mare . . . . .	Brindisi . . . . .	18
Grande Cesarea . . . . .	Nardò . . . . .	17

*Segue* **Provincia di Lecce.**

Malva . . . . .	Nardò . . . . .	9
Petagna . . . . .	Brindisi . . . . .	8
San Paolo . . . . .	Taranto . . . . .	6
San Pietro . . . . .	Id. . . . .	113
Sant'Andrea . . . . .	Gallipoli . . . . .	48

**Circoscrizione amministrativa della Sicilia.**

**Provincia di Messina.**

Alicuri . . . . .	Lipari . . . . .	510
Basiluzzo . . . . .	Id. . . . .	32
Bottaro . . . . .	Id. . . . .	3
Dattilo . . . . .	Id. . . . .	4
Filicuri . . . . .	Id. . . . .	950
Isola Bella . . . . .	Taormina . . . . .	4
Lipari . . . . .	Lipari . . . . .	3 730
Lisca Bianca . . . . .	Id. . . . .	4
Lisca Nera . . . . .	Id. . . . .	2
Panaria . . . . .	Id. . . . .	336
Salina . . . . .	Salina . . . . .	2 638
Stromboli . . . . .	Lipari . . . . .	1 220
Vulcano . . . . .	Id. . . . .	2 088

**Provincia di Palermo.**

Femmine (*) . . . . .	Isola delle Femmine .	15
Ustica . . . . .	Ustica . . . . .	809

**Provincia di Catania.**

Ciclopi . . . . .	Acì Castello . . . . .	6
-------------------	------------------------	---

**Provincia di Siracusa.**

Capo Passero . . . . .	Pachino . . . . .	31
Lognina . . . . .	Siracusa . . . . .	3
Vindicari . . . . .	Noto . . . . .	8
Vittoria . . . . .	Augusta . . . . .	4

**Provincia di Girgenti.**

Contigli . . . . .	Lampedusa e Linosa .	5
Lampedusa . . . . .	Id. . . . .	2 029
Lampione . . . . .	Id. . . . .	3
Linosa . . . . .	Id. . . . .	543

**Provincia di Trapani.**

Favignana . . . . .	Favignana . . . . .	1 985
Formica . . . . .	Id. . . . .	8
Levanzo . . . . .	Id. . . . .	555
Marittimo . . . . .	Id. . . . .	1 228
Pantelleria . . . . .	Pantelleria . . . . .	8 293
San Pantaleo . . . . .	Marsala . . . . .	43
Santa Maria . . . . .	Id. . . . .	18
Stagnone . . . . .	Id. . . . .	545

(\*) Da non confondersi col comune omonimo che fa parte della terraferma e dal quale l'isola dipende.

<i>Isole</i>	<i>Comuni</i>	<i>Superficie</i> — <i>Ettari</i>	<i>Isole</i>	<i>Comuni</i>	<i>Superficie</i> — <i>Ettari</i>
--------------	---------------	---	--------------	---------------	---

**Circoscrizione amministrativa della Sardegna.**

**Provincia di Cagliari.**

Cardolinu . . . . .	Domus de Maria. . . . .	2
Caus . . . . .	Sant'Antioco . . . . .	3
Cavoli . . . . .	Villasimius. . . . .	43
Maldiventre . . . . .	Cabras . . . . .	81
Ogliastra . . . . .	Lotzorai . . . . .	4
Pan di zucchero . . . . .	Iglesias . . . . .	4
Piana . . . . .	Carloforte . . . . .	19
Rossa . . . . .	Teulada . . . . .	10
San Pietro . . . . .	Carloforte . . . . .	5 000
Sant'Antioco . . . . .	Sant'Antioco e Calasetta.	10 890
Scogliu Mannu. . . . .	Portoscuso. . . . .	2
Serpentera . . . . .	Villasimius . . . . .	30
Toro . . . . .	Sant'Antioco . . . . .	13
Terrareidu . . . . .	Teulada . . . . .	3
Vacca . . . . .	Sant'Antioco . . . . .	9
Variglionni . . . . .	Villasimius. . . . .	5

**Provincia di Sassari.**

Abbatogiu . . . . .	La Maddalena . . . . .	2
Asinara . . . . .	Porto Torres. . . . .	5 038
Barettini . . . . .	La Maddalena . . . . .	8
Biscie . . . . .	Id. . . . .	27
Budelli . . . . .	Id. . . . .	164
Cala di Chiesa . . . . .	Id. . . . .	6
Canure 1 <sup>a</sup> . . . . .	Id. . . . .	7
Canure 2 <sup>a</sup> . . . . .	Id. . . . .	4
Capuccini . . . . .	Id. . . . .	2
Caprera . . . . .	Id. . . . .	1 516
Cavalli . . . . .	Terranova Pausania . . . . .	2
Coroelli . . . . .	La Maddalena . . . . .	8
Figarotto . . . . .	Terranova Pausania. . . . .	21
Foreddu . . . . .	Alghero . . . . .	7
Forno . . . . .	Posada. . . . .	4

**Segue Provincia di Sassari.**

Gabbia . . . . .	Terranova Pausania. . . . .	2
Gessiera . . . . .	Alghero . . . . .	8
Giardinelli . . . . .	La Maddalena . . . . .	47
Isola senza nome . . . . .	Sassari. . . . .	5
Isola su Terzi e mezzo . . . . .	Orosei . . . . .	2
Isolotto senza nome . . . . .	Santa Teresa . . . . .	4
La Maddalena . . . . .	La Maddalena . . . . .	1 960
Libani 1 <sup>a</sup> . . . . .	Id. . . . .	2
Libani 2 <sup>a</sup> . . . . .	Id. . . . .	8
Manna . . . . .	Terranova Pausania. . . . .	3
Marinella . . . . .	Id. . . . .	4
Marmorara . . . . .	Santa Teresa . . . . .	5
Molara . . . . .	Terranova Pausania . . . . .	347
Molarotta . . . . .	Id. . . . .	2
Mortorio . . . . .	La Maddalena . . . . .	42
Patron Fiaso. . . . .	Id. . . . .	7
Pecore . . . . .	Id. . . . .	7
Pelosa . . . . .	Sassari (Nurra) . . . . .	2
Piana . . . . .	Id. . . . .	117
Piana . . . . .	La Maddalena . . . . .	4
Porco . . . . .	Id. . . . .	5
Razzoli . . . . .	Id. . . . .	154
Rolino . . . . .	Terranova Pausania. . . . .	3
Rossa . . . . .	Aggiu. . . . .	6
Rossa . . . . .	Posada. . . . .	3
Rossa (Ruia). . . . .	Siniscola. . . . .	3
Santa Maria . . . . .	La Maddalena . . . . .	205
Sant'Andrea . . . . .	Porto Torres. . . . .	4
Santo Stefano . . . . .	La Maddalena . . . . .	296
Solli . . . . .	Id. . . . .	39
Spargi . . . . .	Id. . . . .	412
Spargiotto . . . . .	Id. . . . .	8
Tavolara . . . . .	Terranova Pausania. . . . .	578
Tepiè . . . . .	Id. . . . .	3
Timone . . . . .	Id. . . . .	22

12. — Riassunto per provincie e per compartimenti della superficie territoriale col per cento delle parti produttive e di quelle improduttive per l'agricoltura.

Provincie e Compartimenti	Numero dei Comuni	Superficie territoriale — Ettari	Percentuale della superficie improduttiva				Percentuale della superficie agraria e forestale				
			Fabbricati e adiacenze	Acque e strade	Sterili per na- tura	Totale	Seminativi	Prati e pascoli permanenti	Vigneti, oliveti, frutteti, ecc.	Boschi e casaf- gnetti	Totale
Alessandria . . . . .	343	507 886	1.2	2.5	3.5	7.2	61.6	9.2	6.9	15.1	92.8
Cuneo . . . . .	263	743 487	0.8	2.3	4.4	7.5	28.4	38.2	1.9	24.0	92.5
Novara . . . . .	440	660 162	1.1	4.7	10.1	15.9	30.8	27.1	2.0	24.2	84.1
Torino . . . . .	442	1 024 030	0.9	2.0	14.2	17.1	18.2	44.4	0.6	19.7	82.9
<i>Piemonte</i> . . . . .	<b>1 488</b>	<b>2 935 565</b>	<b>0.9</b>	<b>2.8</b>	<b>8.9</b>	<b>12.6</b>	<b>31.2</b>	<b>32.8</b>	<b>2.4</b>	<b>21.0</b>	<b>87.4</b>
Genova . . . . .	198	409 801	1.2	3.1	4.9	9.2	18.1	21.3	3.5	47.9	90.8
Porto Maurizio . . . . .	107	118 217	0.7	2.4	0.6	3.7	7.9	25.2	24.2	39.0	96.3
<i>Liguria</i> . . . . .	<b>305</b>	<b>528 018</b>	<b>1.1</b>	<b>3.0</b>	<b>3.9</b>	<b>8.0</b>	<b>16.0</b>	<b>22.0</b>	<b>8.1</b>	<b>45.9</b>	<b>92.0</b>
Bergamo . . . . .	306	278 883	0.9	4.2	7.3	12.4	27.0	34.0	1.5	25.1	87.6
Brescia . . . . .	280	472 197	0.7	8.4	6.7	15.8	30.0	28.5	3.4	22.3	84.2
Como . . . . .	511	286 146	1.2	13.7	3.1	18.0	20.6	34.2	0.2	27.0	82.0
Cremona . . . . .	133	177 556	1.6	7.4	0.2	9.2	81.0	6.2	0.2	3.4	90.8
Mantova . . . . .	68	233 938	1.3	5.2	0.1	6.6	79.5	9.4	1.5	3.0	93.4
Milano . . . . .	309	316 323	2.4	6.1	0.2	8.7	69.6	14.2	0.3	7.2	91.3
Pavia . . . . .	221	333 563	1.4	4.2	1.4	7.0	61.0	15.6	5.6	10.8	93.0
Sondrio . . . . .	78	319 392	0.3	1.0	32.7	34.0	2.5	43.6	0.8	19.1	66.0
<i>Lombardia</i> . . . . .	<b>1 906</b>	<b>2 417 998</b>	<b>1.2</b>	<b>6.3</b>	<b>7.0</b>	<b>14.5</b>	<b>43.0</b>	<b>24.6</b>	<b>1.9</b>	<b>16.0</b>	<b>85.5</b>
Belluno . . . . .	66	330 539	0.3	4.1	17.9	22.3	6.4	53.4	0.3	17.6	77.7
Padova . . . . .	103	214 073	1.9	3.4	0.1	5.4	79.9	8.7	3.2	2.8	94.6
Rovigo . . . . .	63	177 125	1.4	6.0	1.0	8.4	79.5	11.4	0.4	0.3	91.6
Treviso . . . . .	96	247 658	1.2	4.2	0.8	6.2	61.8	23.7	1.8	6.5	93.8
Udine . . . . .	179	657 014	0.6	6.0	12.0	18.6	24.9	38.2	0.6	17.7	81.4
Venezia . . . . .	50	244 436	1.2	12.6	1.2	15.0	50.0	32.7	1.0	1.3	85.0
Verona . . . . .	113	307 120	1.4	8.6	0.7	10.7	58.7	15.1	4.9	10.6	89.3
Vicenza . . . . .	127	273 495	1.1	3.1	0.9	5.1	45.1	29.7	1.2	18.9	94.9
<i>Veneto</i> . . . . .	<b>797</b>	<b>2 451 460</b>	<b>1.0</b>	<b>6.0</b>	<b>6.1</b>	<b>13.1</b>	<b>43.8</b>	<b>30.0</b>	<b>1.5</b>	<b>11.6</b>	<b>86.9</b>

Provincie e Compartimenti	Numero dei Comuni	Superficie territoriale — Ettari	Percentuale della superficie improduttiva				Percentuale della superficie agraria e forestale				
			Fabbricati e edificanze	Acque e strade	Sterilità per na- tura	Totale	Seminativi	Prati e pascoli permanenti	Vigneti, oliveti, frutteti, ecc.	Boschi e casta- gnei	Totale
Bologna . . . . .	61	379 550	1.0	2.5	3.4	6.9	64.6	11.0	3.2	14.3	93.1
Ferrara . . . . .	21	264 018	0.7	22.8	1.6	25.1	61.2	12.2	0.5	1.0	74.9
Forlì . . . . .	41	189 181	1.0	2.2	1.3	4.5	83.0	5.6	2.0	4.9	95.5
Modena . . . . .	45	259 740	1.1	3.7	1.8	6.6	57.6	16.2	0.6	19.0	93.4
Parma . . . . .	50	325 939	0.9	4.0	2.9	7.8	47.5	18.5	0.6	25.6	92.2
Piacenza . . . . .	47	250 546	0.8	5.4	3.3	9.5	56.7	11.6	0.7	21.5	90.5
Ravenna . . . . .	18	185 200	1.1	4.5	5.0	10.6	75.1	10.4	0.6	3.3	89.4
Reggio nell'Emilia . .	45	229 134	1.0	3.9	1.0	5.9	56.6	20.0	0.7	16.8	94.1
<i>Emilia . . .</i>	<b>328</b>	<b>2 083 308</b>	<b>1.0</b>	<b>6.1</b>	<b>2.5</b>	<b>9.6</b>	<b>61.5</b>	<b>13.4</b>	<b>1.2</b>	<b>14.3</b>	<b>90.4</b>
Arezzo . . . . .	40	330 239	1.3	3.4	0.7	5.4	39.5	17.6	0.1	37.4	94.6
Firenze . . . . .	76	585 877	1.8	3.5	0.5	5.8	39.7	15.4	0.2	38.9	94.2
Grosseto . . . . .	20	449 600	0.7	2.4	1.8	4.9	22.4	28.4	0.4	43.9	95.1
Livorno . . . . .	9	34 341	2.2	2.4	2.6	7.2	20.8	27.1	10.0	34.9	92.8
Lucca . . . . .	26	143 682	1.6	4.0	1.4	7.0	36.7	10.5	5.5	40.3	93.0
Massa e Carrara . . .	35	178 152	0.6	3.2	3.0	6.8	13.5	28.8	2.8	48.1	93.2
Pisa . . . . .	42	306 926	1.5	3.2	1.2	5.9	40.3	19.9	3.0	30.9	94.1
Siena . . . . .	36	381 156	1.0	3.1	1.0	5.1	50.0	12.7	0.1	32.1	94.9
<i>Toscana . . .</i>	<b>264</b>	<b>2 409 973</b>	<b>1.3</b>	<b>3.1</b>	<b>1.2</b>	<b>5.6</b>	<b>35.8</b>	<b>19.1</b>	<b>1.2</b>	<b>38.3</b>	<b>94.4</b>
Ancona . . . . .	51	193 770	1.2	3.0	1.0	5.2	73.9	11.8	1.6	7.5	94.8
Ascoli Piceno . . . .	71	208 516	1.0	3.6	3.2	7.8	65.1	20.3	0.6	6.2	92.2
Macerata . . . . .	55	277 313	1.1	2.5	1.2	4.8	61.4	24.6	0.6	8.6	95.2
Pesaro e Urbino . . .	74	289 489	1.1	3.2	3.4	7.7	62.8	12.4	0.4	16.7	92.3
<i>Marche . . .</i>	<b>251</b>	<b>969 088</b>	<b>1.1</b>	<b>3.0</b>	<b>2.3</b>	<b>6.4</b>	<b>65.2</b>	<b>17.4</b>	<b>0.7</b>	<b>10.3</b>	<b>93.6</b>
Perugia - Umbria . .	<b>152</b>	<b>976 714</b>	<b>0.9</b>	<b>2.4</b>	<b>2.6</b>	<b>5.9</b>	<b>44.0</b>	<b>25.6</b>	<b>1.2</b>	<b>23.3</b>	<b>94.1</b>
Roma - Lazio . . . .	<b>228</b>	<b>1 208 272</b>	<b>0.8</b>	<b>4.0</b>	<b>1.8</b>	<b>6.6</b>	<b>46.8</b>	<b>25.0</b>	<b>4.9</b>	<b>16.7</b>	<b>93.4</b>



Provincie e Compartimenti	Numero dei Comuni	Superficie territoriale  — Ettari	Percentuale della superficie improduttiva				Percentuale della superficie agraria e forestale				
			Fabbricati e adiacenze	Aegue e strade	Steriti per na- tura	Totale	Seminativi	Prati e pascoli permanenti	Vigneti, oliveti, frutteti, ecc	Boschi e casta- gneti	Totale
Aquila degli Abruzzi .	132	645 821	0.4	1.5	5.6	7.5	32.3	34.1	3.4	22.7	92.5
Campobasso . . . . .	135	438 333	0.6	2.8	1.4	4.8	64.1	12.1	4.8	14.2	95.2
Chieti . . . . .	120	295 896	0.6	2.4	5.0	8.0	68.3	6.7	9.3	7.7	92.0
Teramo . . . . .	75	274 530	0.5	1.9	3.3	5.7	70.3	14.9	3.3	5.8	94.3
<i>Abruzzi e Molise</i>	<b>462</b>	<b>1 654 580</b>	<b>0.5</b>	<b>2.0</b>	<b>4.0</b>	<b>6.5</b>	<b>53.5</b>	<b>20.1</b>	<b>4.9</b>	<b>15.0</b>	<b>93.5</b>
Avellino . . . . .	128	301 835	0.8	2.0	1.1	3.9	66.0	9.0	1.3	19.8	96.1
Benevento . . . . .	73	212 287	1.0	3.1	2.6	6.7	70.0	14.6	1.4	7.3	93.3
Caserta . . . . .	191	526 872	0.8	2.3	0.5	3.6	54.9	20.7	6.1	14.7	96.4
Napoli . . . . .	70	90 845	3.4	3.8	3.9	11.1	66.5	5.4	3.8	13.2	88.9
Salerno . . . . .	159	494 377	0.5	3.2	0.9	4.6	32.4	29.1	6.9	27.0	95.4
<i>Campania . . .</i>	<b>621</b>	<b>1 626 216</b>	<b>0.9</b>	<b>2.7</b>	<b>1.2</b>	<b>4.8</b>	<b>52.7</b>	<b>19.5</b>	<b>4.7</b>	<b>18.3</b>	<b>95.2</b>
Bari delle Puglie . .	53	530 504	0.6	1.9	0.2	2.7	47.1	19.8	30.4	—	97.3
Foggia . . . . .	54	695 119	0.4	4.5	0.3	5.2	51.6	30.2	6.3	6.7	94.8
Lecce . . . . .	133	685 205	0.7	2.0	0.4	3.1	58.3	8.0	27.6	3.0	96.9
<i>Puglie . . .</i>	<b>240</b>	<b>1 910 828</b>	<b>0.6</b>	<b>2.8</b>	<b>0.3</b>	<b>3.7</b>	<b>52.8</b>	<b>19.3</b>	<b>20.6</b>	<b>3.6</b>	<b>96.3</b>
Potenza - Basilicata .	<b>125</b>	<b>998 743</b>	<b>0.3</b>	<b>3.0</b>	<b>1.4</b>	<b>4.7</b>	<b>43.2</b>	<b>28.6</b>	<b>4.1</b>	<b>19.4</b>	<b>95.3</b>
Catanzaro . . . . .	154	527 026	0.4	2.6	4.7	7.7	47.6	15.1	7.1	22.5	92.3
Cosenza . . . . .	153	664 677	0.4	2.9	5.1	8.4	32.4	30.4	5.5	23.3	91.6
Reggio di Calabria . .	108	315 752	0.6	2.5	5.3	8.4	38.9	24.4	5.3	23.0	91.6
<i>Calabrie . . .</i>	<b>415</b>	<b>1 507 455</b>	<b>0.5</b>	<b>2.7</b>	<b>5.0</b>	<b>8.2</b>	<b>39.0</b>	<b>23.8</b>	<b>6.0</b>	<b>23.0</b>	<b>91.8</b>
Caltanissetta . . . . .	29	329 386	0.6	2.4	2.1	5.1	81.3	8.0	5.5	0.1	94.9
Catania . . . . .	63	493 791	0.8	2.1	5.0	7.9	57.6	14.1	16.3	4.1	92.1
Girgenti . . . . .	41	304 365	0.6	2.1	1.3	4.0	79.5	12.5	3.9	0.1	96.0
Messina . . . . .	100	324 895	0.7	2.9	2.4	6.0	37.0	25.2	18.3	13.5	94.0
Palermo . . . . .	76	499 231	0.7	2.3	0.6	3.6	61.9	14.4	14.9	5.2	96.4
Siracusa . . . . .	32	371 253	0.8	2.4	1.7	4.9	75.5	8.0	11.2	0.4	95.1
Trapani . . . . .	20	250 881	0.8	1.9	3.1	5.8	66.0	13.3	13.5	1.4	94.2
<i>Sicilia . . .</i>	<b>361</b>	<b>2 573 802</b>	<b>0.7</b>	<b>2.3</b>	<b>2.4</b>	<b>5.4</b>	<b>64.9</b>	<b>13.6</b>	<b>12.4</b>	<b>3.7</b>	<b>94.6</b>

Provincie e Compartimenti	Numero dei Comuni	Superficie territoriale — Ettari	Percentuale della superficie improduttiva				Percentuale della superficie agraria e forestale				
			Fabbricati e adiacenz	Acque e strade	Sterilità per na- tura	Totale	Seminativi	Prati e pascoli permanenti	Vigneti, oliveti, frutteti, ecc.	Boschi e casta- gneti	Totale
Cagliari . . . . .	256	1 341 522	0.3	2.3	1.1	3.7	27.9	58.2	4.1	6.1	96.3
Sassari . . . . .	107	1 067 495	0.2	1.5	0.8	2.5	32.7	60.0	1.6	3.2	97.5
<i>Sardegna . . .</i>	<b>363</b>	<b>2 409 017</b>	<b>0.3</b>	<b>1.9</b>	<b>0.9</b>	<b>3.1</b>	<b>29.7</b>	<b>59.3</b>	<b>3.1</b>	<b>4.8</b>	<b>96.9</b>

RIASSUNTO PER COMPARTIMENTI.

Piemonte . . . . .	1 488	2 935 565	0.9	2.8	8.9	12.6	31.2	32.8	2.4	21.0	87.4
Liguria . . . . .	305	528 018	1.1	3.0	3.9	8.0	16.0	22.0	8.1	45.9	92.0
Lombardia . . . . .	1 906	2 417 998	1.2	6.3	7.6	14.5	43.0	24.6	1.9	16.0	85.5
Veneto . . . . .	797	2 451 460	1.0	6.0	6.1	13.1	43.8	30.0	1.5	11.6	86.9
Emilia . . . . .	328	2 083 308	1.0	6.1	2.5	9.6	61.5	13.4	1.2	14.3	90.4
Toscana . . . . .	284	2 409 973	1.3	3.1	1.2	5.6	35.8	19.1	1.2	38.3	94.4
Marche . . . . .	251	969 088	1.1	3.0	2.3	6.4	65.2	17.4	0.7	10.3	93.6
Umbria . . . . .	152	976 714	0.9	2.4	2.6	5.9	44.0	25.6	1.2	23.3	94.1
Roma . . . . .	228	1 208 272	0.8	4.0	1.8	6.6	46.8	25.0	4.9	16.7	93.4
Abruzzi e Molise . . . . .	462	1 654 580	0.5	2.0	4.0	6.5	53.5	20.1	4.9	15.0	93.5
Campania . . . . .	621	1 626 216	0.9	2.7	1.2	4.8	52.7	19.5	4.7	18.3	95.2
Puglie . . . . .	240	1 910 828	0.6	2.8	0.3	3.7	52.8	19.3	20.6	3.6	96.3
Basilicata . . . . .	125	998 743	0.3	3.0	1.4	4.7	43.2	28.6	4.1	19.4	95.3
Calabrie . . . . .	415	1 507 455	0.5	2.7	5.0	8.2	39.0	23.8	6.0	23.0	91.8
Sicilia . . . . .	361	2 573 802	0.7	2.3	2.4	5.4	64.9	13.6	12.4	3.7	94.6
Sardegna . . . . .	363	2 409 017	0.3	1.9	0.9	3.1	29.7	59.3	3.1	4.8	96.9
REGNO . . . . .	<b>8 326</b>	<b>28 661 037</b>	<b>0.8</b>	<b>3.6</b>	<b>3.5</b>	<b>7.9</b>	<b>45.4</b>	<b>25.6</b>	<b>4.9</b>	<b>16.2</b>	<b>92.1</b>

Il limitato numero di categorie, in cui è qui sopra suddivisa la superficie territoriale delle provincie del Regno, ha dato luogo ad alcune anomalie, le quali però, se opportunamente interpretate, risultano del tutto apparenti.

Mettiamo in evidenza le principali:

1°. — Il 25 % dei prati e pascoli per la provincia di Roma può sembrare una cifra piuttosto limitata. Si deve tener presente che molti terreni a pascolo, specialmente per l'Agro romano, sono compresi nella categoria dei seminativi perchè avvicinati coi cereali.

2°. — Il 32 % dei prati e pascoli per la provincia di Venezia, che può essere ritenuto troppo elevato, comprende le paludi produttive di stame. Ciò in conseguenza del criterio seguito di riunire alla categoria dei pascoli l'*incolto produttivo* (zerbi, brughiere, paludi e valli da stame, ecc.).

3°. — Le cifre relative alla coltura specializzata di piante legnose, per le provincie di Napoli, Caserta, Salerno e Reggio Calabria possono sembrare alquanto basse: devesi notare che, specialmente per tali provincie, molti vigneti, oliveti, agrumeti, sono compresi nella categoria dei seminativi perchè a coltura promiscua con piante erbacee.


**SUPERFICIE TERRITORIALE**

**E**

**SUPERFICIE AGRARIA E FORESTALE**

**dei Comuni del Regno**

---



## PROVINCIA DI ALESSANDRIA.

<i>Comuni</i>	<i>Superficie</i>		<i>Comuni</i>	<i>Superficie</i>	
	<i>territoriale</i> Ettari	<i>agraria e forestale</i> Ettari		<i>territoriale</i> Ettari	<i>agraria e forestale</i> Ettari
<b>CIRCONDARIO DI ACQUI.</b>			<b>Segue Circondario di Acqui.</b>		
Acqui . . . . .	3 383	3 226	Cremolino . . . . .	1 430	1 393
Alice Bel Colle . . . . .	1 201	1 165	Denice . . . . .	716	682
Bergamasco . . . . .	1 358	1 306	Fontanile . . . . .	864	835
Bistagno . . . . .	1 688	1 624	Groggarde . . . . .	913	886
Bruno . . . . .	938	908	Incisa Belbo . . . . .	2 314	2 231
Bubbio . . . . .	1 608	1 561	Loazzolo . . . . .	1 495	1 435
Calamandrana . . . . .	1 321	1 280	Malvicino . . . . .	938	863
Carentino . . . . .	981	957	Maranzana . . . . .	465	449
Carpeneto . . . . .	1 282	1 247	Melazzo . . . . .	2 032	1 971
Cartosio . . . . .	1 560	1 458	Merana . . . . .	817	745
Cassinasco . . . . .	1 181	1 151	Molare . . . . .	2 764	2 674
Cassinelle . . . . .	2 971	2 828	Mombaldone . . . . .	1 237	1 204
Castel Boglione . . . . .	1 176	1 141	Mombaruzzo . . . . .	2 156	2 047
Castelletto d'Erro . . . . .	595	578	Monastero Bormida . . . . .	1 287	1 248
Castelletto Molina . . . . .	292	280	Montabone . . . . .	875	843
Castelnuovo Belbo . . . . .	915	889	Montalto Bormida . . . . .	557	542
Castelnuovo Bormida . . . . .	1 060	1 026	Montechiaro d'Acqui . . . . .	1 784	1 719
Castel Rocchero . . . . .	581	554	Morbello . . . . .	2 262	2 201
Cavatore . . . . .	882	855	Morsasco . . . . .	1 068	1 045
Cessole . . . . .	1 211	1 178	Nizza Monferrato . . . . .	2 854	2 745
Cortiglione . . . . .	852	825	Olmo Gentile . . . . .	620	606

Comuni	Superficie		Comuni	Superficie	
	territoriale — Ettari	agraria e forestale — Ettari		territoriale — Ettari	agraria e forestale — Ettari
<i>Segue Circondario di Acqui.</i>			<i>Segue Circondario di Alessandria.</i>		
Orsara Bormida . . . . .	506	492	Casal Cermelli . . . . .	721	682
Pareto . . . . .	4 269	3 999	Cassine . . . . .	3 554	3 378
Ponti . . . . .	1 144	1 101	Castellazzo Bormida . . .	4 637	4 462
Ponzone . . . . .	6 881	6 034	Castelletto Scazzoso . . .	1 008	960
Prasco . . . . .	579	561	Castello di Annone . . .	2 284	2 215
Quaranti . . . . .	253	241	Castelspina . . . . .	564	555
Ricaldone . . . . .	1 106	1 083	Cerro Tanaro . . . . .	436	402
Rivalta Bormida . . . . .	1 021	986	Felizzano . . . . .	2 479	2 256
Rocca Grimalda . . . . .	1 546	1 508	Frascaro . . . . .	422	412
Rocceverano . . . . .	2 898	2 762	Fresonara . . . . .	726	676
Rocchetta Palafea . . . . .	804	783	Frugarolo . . . . .	3 204	3 157
San Giorgio Scarampi . . .	676	652	Gamalero . . . . .	1 277	1 243
Serole . . . . .	1 215	1 149	Lu . . . . .	2 053	1 990
Sessame . . . . .	1 100	1 064	Masio . . . . .	2 240	2 146
Spigno Monferrato . . . . .	5 546	5 073	Montecastello . . . . .	784	714
Strevi . . . . .	1 534	1 401	Oviglio . . . . .	2 765	2 592
Terzo . . . . .	894	858	Pavone d'Alessandria . . .	199	165
Trisobbio . . . . .	870	851	Pecetto di Valenza . . . .	1 189	1 157
Vaglio Serra . . . . .	589	566	Pietra Marazzi . . . . .	506	469
Vesime . . . . .	1 231	1 197	Predosa . . . . .	1 098	1 081
Visone . . . . .	1 248	1 176	Quargnento . . . . .	3 628	3 488
<i>Totale del Circondario</i>	<b>92 394</b>	<b>87 938</b>	Quattordio . . . . .	1 724	1 705
<b>CIRCONDARIO DI ALESSANDRIA.</b>			Refrancore . . . . .	1 201	1 183
Alessandria . . . . .	22 419	20 517	Rivarone . . . . .	589	547
Alluvioni Cambiò . . . . .	1 018	957	San Salvatore Monferrato.	3 185	3 151
Bassignana . . . . .	2 745	2 441	Sezzè . . . . .	3 443	3 303
Borgoratto Alessandrino . .	773	759	Solero . . . . .	2 106	2 008
Bosco Marengo . . . . .	4 338	4 108	Valenza . . . . .	4 675	4 406
			Villabella . . . . .	331	313
			<i>Totale del Circondario</i>	<b>84 321</b>	<b>79 598</b>

<i>Comuni</i>	<i>Superficie</i>		<i>Comuni</i>	<i>Superficie</i>	
	<i>territoriale</i> — <i>Ettari</i>	<i>agraria e forestale</i> — <i>Ettari</i>		<i>territoriale</i> — <i>Ettari</i>	<i>agraria e forestale</i> — <i>Ettari</i>
<b>CIRCONDARIO DI ASTI.</b>			<i>Segue</i> <b>Circondario di Asti.</b>		
Agliano . . . . .	1 539	1 480	Corsione . . . . .	516	505
Albugnano . . . . .	927	904	Cortandone . . . . .	487	476
Antignano . . . . .	1 053	1 022	Cortanze . . . . .	459	447
Aramengo . . . . .	903	880	Cortazzone . . . . .	1 090	1 068
Asti . . . . .	12 515	11 828	Cossombrato . . . . .	648	632
Azzano d'Asti . . . . .	591	525	Costigliole d'Asti . . . . .	3 691	3 472
Bagnasco d'Asti . . . . .	312	297	Dusino . . . . .	696	665
Baldichieri . . . . .	496	482	Ferrere . . . . .	1 355	1 329
Belveglio . . . . .	505	494	Frinco . . . . .	727	709
Berzano di San Pietro . . . . .	757	739	Isola d'Asti . . . . .	1 344	1 236
Buttigliera d'Asti . . . . .	1 907	1 860	Maretto . . . . .	469	457
Calosso . . . . .	1 551	1 509	Marmorito . . . . .	528	513
Camerano Gasasco . . . . .	661	642	Moasca . . . . .	403	388
Canelli . . . . .	2 273	2 146	Mombercelli . . . . .	1 424	1 388
Cantarana . . . . .	981	948	Monale . . . . .	976	955
Capriglio . . . . .	511	498	Moncucco Torinese . . . . .	1 451	1 412
Castagnole Lanze . . . . .	2 185	2 099	Mondonio . . . . .	420	407
Castell'Alfero . . . . .	2 070	2 027	Mongardino . . . . .	673	654
Castellero . . . . .	416	407	Montafia . . . . .	1 119	1 097
Castelnuovo Calcea . . . . .	823	783	Montaldo Scarampi . . . . .	651	633
Castelnuovo d'Asti . . . . .	1 752	1 714	Montechiaro d'Asti . . . . .	969	952
Castiglione d'Asti . . . . .	318	309	Montegrosso d'Asti . . . . .	1 601	1 562
Cellarengo . . . . .	1 056	1 025	Moransengo . . . . .	525	432
Celle Enomondo . . . . .	565	553	Passerano . . . . .	477	466
Cerreto d'Asti . . . . .	398	388	Pica . . . . .	873	853
Chiusano d'Asti . . . . .	223	216	Pino d'Asti . . . . .	424	414
Cinaglio . . . . .	613	599	Piova . . . . .	881	841
Cisterna d'Asti . . . . .	1 125	1 079	Portacomaro . . . . .	1 175	1 145
Coazzolo . . . . .	432	425	Primeglio Schierano . . . . .	371	361
Cocconato . . . . .	1 691	1 646	Revigliasco d'Asti . . . . .	958	854

Comuni	Superficie		Comuni	Superficie	
	territoriale	agraria e forestale		territoriale	agraria e forestale
	— Ettari	— Ettari		— Ettari	— Ettari
<i>Segue Circondario di Asti.</i>			<i>Segue Circondario di Casale Monferrato.</i>		
Roatto . . . . .	657	640	Borgo San Martino . . .	988	944
Robella. . . . .	1 185	1 162	Bozzole. . . . .	843	575
Rocca d'Arazzo . . . . .	1 271	1 212	Brusaschëtto . . . . .	222	192
Rocchetta Tanaro . . . . .	1 555	1 470	Calliano . . . . .	1 730	1 674
San Damiano d'Asti . . . . .	4 814	4 686	Camagna . . . . .	895	862
San Martino Alfieri . . . . .	705	678	Camino. . . . .	844	709
San Marzano Oliveto . . . . .	977	920	Casale Monferrato . . . . .	8 692	7 813
San Marzanotto . . . . .	684	669	Casorzo. . . . .	1 277	1 233
San Michele d'Asti. . . . .	567	550	Castagnole Monferrato . . . . .	1 733	1 684
San Paolo della Valle . . . . .	704	677	Castelletto Merli. . . . .	1 195	1 157
Scurzolengo. . . . .	549	530	Castel S. Pietro Monferr.	744	705
Serravalle d'Asti. . . . .	576	559	Castelvero d'Asti . . . . .	232	225
Sessant. . . . .	694	677	Cella Monte. . . . .	587	569
Settime. . . . .	640	625	Cereseto . . . . .	1 073	1 034
Soglio . . . . .	323	312	Cerrina . . . . .	1 097	1 066
Solbrito. . . . .	447	431	Colcavagno . . . . .	280	267
Tigliole. . . . .	1 567	1 525	Coniolo . . . . .	956	716
Tonengo . . . . .	547	474	Conzano . . . . .	1 158	1 117
Vaglierano . . . . .	277	271	Corterano . . . . .	255	247
Valfenera. . . . .	2 267	2 220	Cuccaro Monferrato . . . . .	549	528
Viale. . . . .	418	409	Cunico . . . . .	675	658
Vigliano d'Asti . . . . .	681	662	Frassinello Monferrato . . . . .	890	862
Villafranca d'Asti . . . . .	1 225	1 164	Frassineto Po . . . . .	2 896	2 283
Villanova d'Asti. . . . .	4 279	4 080	Fubine . . . . .	2 569	2 488
Villa San Secondo. . . . .	444	433	Gabiano . . . . .	1 637	1 468
Vinchio. . . . .	864	844	Giarole . . . . .	548	514
<i>Totale del Circondario</i>	<b>97 447</b>	<b>93 727</b>	Grana . . . . .	584	562
<b>CIRCONDARIO DI CASALE MONFERRATO.</b>			Grazzano Monferrato. . . . .	1 057	1 029
Alfiano Natta . . . . .	1 111	1 078	Mirabello Monferrato. . . . .	1 465	1 390
Altavilla Monferrato . . . . .	1 121	1 089	Mombello Monferrato . . . . .	1 885	1 827
Balzola . . . . .	1 611	1 538			



Comuni	Superficie		Comuni	Superficie	
	territoriale	agraria e forestale		territoriale	agraria e forestale
	— Ettari	— Ettari		— Ettari	— Ettari
<i>Segue Circondario di Casale Monferrato.</i>			<i>Segue Circondario di Casale Monferrato.</i>		
Moncalvo . . . . .	1 782	1 725	Treville. . . . .	439	426
Moncestino . . . . .	719	670	Valmacca . . . . .	1 235	926
Montalero. . . . .	509	496	Varengo . . . . .	277	265
Montemagno . . . . .	1 821	1 749	Viarigi . . . . .	1 387	1 342
Montiglio . . . . .	1 792	1 737	Vignale. . . . .	1 889	1 800
Morano sul Po . . . . .	1 791	1 695	Villadeati . . . . .	1 721	1 664
Murisengo. . . . .	1 245	1 197	Villamiroglio . . . . .	947	919
Occimiano . . . . .	2 213	2 142	Villanova Monferrato . .	1 771	1 704
Odalengo Grande . . . .	1 590	1 540	<i>Totale del Circondario</i>	<b>84 059</b>	<b>78 816</b>
Odalengo Piccolo . . . .	761	740			
Olivola . . . . .	282	270			
Ottiglio . . . . .	1 450	1 410			
Ozzano Monferrato. . . .	1 506	1 460			
Penango . . . . .	893	864			
Pomaro Monferrato . . . .	1 357	1 307			
Pontestura . . . . .	1 750	1 484			
Ponzano Monferrato . . . .	798	777			
Quarti . . . . .	139	123			
Rinco . . . . .	264	254			
Rosignano Monferrato . . .	2 004	1 942			
Rosingo. . . . .	153	150			
Salabue. . . . .	389	373			
Sala Monferrato . . . . .	743	722			
San Giorgio Monferrato . .	702	670			
Scandeluzza . . . . .	327	311			
Serralunga di Crea . . . .	887	857			
Solonghello . . . . .	514	495			
Terruggia. . . . .	653	630			
Ticineto. . . . .	807	761			
Tonco . . . . .	1 153	1 116			
			CIRCONDARIO DI NOVI LIGURE.		
			Albera Ligure. . . . .	1 527	952
			Arquata Scrivia . . . . .	2 298	1 966
			Basaluzzo. . . . .	1 500	1 471
			Belforte Monferrato . . . .	790	758
			Borghetto di Borbera . . .	720	440
			Cabella Ligure . . . . .	4 036	2 882
			Cantalupo Ligure . . . . .	2 157	1 711
			Capriata d'Orba . . . . .	2 993	2 876
			Carrega. . . . .	5 595	3 000
			Carrosio . . . . .	694	635
			Casaleggio Boiro. . . . .	1 224	1 020
			Castel de' Ratti . . . . .	1 071	619
			Castelletto d'Orba . . . . .	1 406	1 373
			Fiaccone . . . . .	1 799	1 561
			Francavilla Bisio. . . . .	769	755
			Gavi . . . . .	5 169	5 047
			Grondona. . . . .	1 770	1 521
			Lerma . . . . .	1 348	1 240

C o m u n i	Superficie		C o m u n i	Superficie	
	territoriale	agraria e forestale		territoriale	agraria e forestale
	— Ettari	— Ettari		— Ettari	— Ettari
<b>Segue Circondario di Novi Ligure.</b>			<b>Segue Circondario di Tortona.</b>		
Molo di Borbera . . . . .	910	548	Carezzano Superiore . . .	292	282
Mongiardino Ligure . . .	3 307	3 043	Casalnocetto . . . . .	1 297	1 263
Montaldeo . . . . .	541	524	Casasco . . . . .	1 042	985
Mornese . . . . .	1 320	1 156	Cassano Spinola . . . . .	1 410	1 183
Novi Ligure . . . . .	5 630	5 465	Castellania . . . . .	779	661
Ovada . . . . .	3 538	3 347	Castellar Guidobono . . .	260	250
Parodi Ligure . . . . .	7 976	6 724	Castelnuovo Scrivia . . .	4 562	4 137
Pasturana . . . . .	515	505	Ceretto Grue . . . . .	518	506
Pozzolo Formigaro . . . .	3 198	3 167	Costa, Vescovato . . . . .	750	712
Roccaforte Ligure . . . .	2 886	2 242	Cuquello . . . . .	294	281
Rocchetta Ligure . . . . .	1 856	1 492	Dernice . . . . .	1 836	1 648
San Cristoforo . . . . .	363	354	Fabbrica Curone . . . . .	4 775	4 214
Serravalle Scrivia . . . . .	1 506	1 334	Forotondo . . . . .	571	543
Silvano d'Orba . . . . .	1 280	1 241	Frascata . . . . .	665	604
Stazzano . . . . .	1 120	934	Garbagna . . . . .	2 106	2 014
Tagliolo Monferrato . . . .	2 720	2 511	Gavazzana . . . . .	308	288
Tassarolo . . . . .	732	705	Gremiasco . . . . .	1 785	1 639
Torre de' Ratti . . . . .	737	319	Gropppo . . . . .	385	316
Vignole Borbera . . . . .	877	808	Guazzora . . . . .	248	187
Voltaggio . . . . .	5 210	4 023	Isola Sant'Antonio . . . .	2 354	2 145
<b>Totale del Circondario</b>	<b>83 088</b>	<b>70 269</b>	Malvino . . . . .	789	720
<b>CIRCONDARIO DI TORTONA.</b>			Molino de' Torti . . . . .	337	306
Alzano . . . . .	202	191	Momperone . . . . .	868	790
Avolasca . . . . .	1 026	970	Monleale . . . . .	974	887
Berzano di Tortona . . . .	303	289	Montacuto . . . . .	2 361	2 112
Brignano del Curone . . . .	1 042	990	Montegioco . . . . .	555	500
Carbonara Scrivia . . . . .	520	485	Montemarzino . . . . .	1 009	940
Carezzano Inferiore . . . .	761	738	Paderna . . . . .	405	392
			Piovera . . . . .	1 610	1 546
			Pontecurone . . . . .	2 932	2 761

Comuni	Superficie		Comuni	Superficie	
	territoriale	agraria e forestale		territoriale	agraria e forestale
	— Ettari	— Ettari		— Ettari	— Ettari
<i>Segue Circondario di Tortona.</i>			<i>Segue Circondario di Tortona.</i>		
Pozzol Groppo . . . . .	971	797	Tortona . . . . .	9 859	9 068
Sale . . . . .	4 519	4 344	Vargo . . . . .	495	479
San Sebastiano Curone . . . . .	432	356	Viguzzolo . . . . .	1 817	1 727
Sant'Agata Fossili . . . . .	753	733	Villalvernia . . . . .	882	722
Sardigliano . . . . .	361	350	Villaromagnano . . . . .	559	540
Sarezzano . . . . .	1 382	1 352	Volpedo . . . . .	1 057	964
Sorli . . . . .	847	752	Volpeglino . . . . .	312	293
Spineto . . . . .	400	388	<i>Totale del Circondario</i>	<b>66 577</b>	<b>61 340</b>

**Riepilogo per Circondari.**

Circondario	Numero dei Comuni	Superficie	
		territoriale	agraria e forestale
		— Ettari	— Ettari
Acqui . . . . .	63	92 394	87 938
Alessandria . . . . .	34	84 321	79 598
Asti . . . . .	86	97 447	93 727
Casale Monferrato . . . . .	71	84 059	78 816
Novi Ligure . . . . .	38	83 088	70 269
Tortona . . . . .	51	66 577	61 340
<i>Totale della Provincia di Alessandria. . .</i>	<b>343</b>	<b>507 886</b>	<b>471 688</b>

PROVINCIA DI ANCONA.

<i>Comuni</i>	<i>Superficie</i>		<i>Comuni</i>	<i>Superficie</i>	
	<i>territoriale</i>	<i>agrarìa e forestale</i>		<i>territoriale</i>	<i>agrarìa e forestale</i>
	<i>— Ettari</i>	<i>— Ettari</i>		<i>— Ettari</i>	<i>— Ettari</i>
<b>CIRCONDARIO UNICO DI ANCONA.</b>			<b>Segue Circondario unico di Ancona.</b>		
Agugliano . . . . .	2 152	2 057	Majolati. . . . .	2 143	2 005
Ancona. . . . .	10 747	10 058	Mergo . . . . .	726	682
Arcevia. . . . .	12 647	12 113	Monsano . . . . .	1 429	1 383
Barbara . . . . .	1 083	1 032	Montecarotto . . . . .	2 408	2 308
Belvedere Ostrense . . . . .	2 891	2 776	Montemarciano . . . . .	2 223	2 089
Camerano . . . . .	1 981	1 901	Monterado . . . . .	1 031	957
Camerata Picena . . . . .	645	589	Monte Roberto . . . . .	1 351	1 248
Castellbellino . . . . .	592	503	Monte San Vito. . . . .	2 132	2 027
Castelfidardo . . . . .	3 270	3 109	Montesicuro. . . . .	869	821
Castelleone di Suasa. . . . .	1 583	1 500	Morro d'Alba . . . . .	1 912	1 843
Castelplanio. . . . .	1 506	1 416	Numana . . . . .	1 060	1 001
Cerreto d'Esi . . . . .	1 660	1 585	Offagna. . . . .	1 053	1 006
Chiaravalle . . . . .	1 770	1 624	Osimo . . . . .	10 540	10 047
Corinaldo. . . . .	4 832	4 595	Ostra. . . . .	4 663	4 462
Cupramontana . . . . .	2 688	2 554	Ostra Vetere . . . . .	2 989	2 841
Fabriano . . . . .	26 850	25 853	Paterno d'Ancona. . . . .	1 025	989
Falconara Marittima. . . . .	2 575	2 338	Poggio San Marcello. . . . .	1 353	1 300
Filottrano. . . . .	7 024	6 709	Polverigi . . . . .	2 462	2 384
Genga . . . . .	7 341	6 681	Ripe . . . . .	1 504	1 427
Jesi . . . . .	10 772	10 101	Rosora. . . . .	942	888
Loreto . . . . .	1 765	1 658	San Marcello . . . . .	2 552	2 465

<i>Comuni</i>	<i>Superficie</i>		<i>Comuni</i>	<i>Superficie</i>	
	<i>territoriale</i>	<i>agraria e forestale</i>		<i>territoriale</i>	<i>agraria e forestale</i>
	<i>— Ettari</i>	<i>— Ettari</i>		<i>— Ettari</i>	<i>— Ettari</i>
<i>Segue Circondario unico di Ancona.</i>			<i>Segue Circondario unico di Ancona.</i>		
San Paolo di Jesi . . . . .	1 004	955	Serra San Quirico . . . . .	4 915	4 459
Santa Maria Nuova . . . . .	1 804	1 725	Sirolo . . . . .	1 668	1 553
Sassoferrato . . . . .	13 521	13 030	Staffolo . . . . .	2 767	2 634
Senigallia . . . . .	11 568	10 860	Tomba di Senigallia . . . . .	1 330	1 276
Serra de' Conti . . . . .	2 452	2 313			

**Riepilogo.**

<i>Circondario unico</i>	<i>Numero dei Comuni</i>	<i>Superficie</i>	
		<i>territoriale</i>	<i>agraria e forestale</i>
		<i>— Ettari</i>	<i>— Ettari</i>
<i>Ancona . . . . .</i>	<b>51</b>	<b>193 770</b>	<b>183 730</b>

PROVINCIA DI AQUILA DEGLI ABRUZZI.

<i>Comuni</i>	<i>Superficie</i>		<i>Comuni</i>	<i>Superficie</i>	
	<i>territoriale</i> — <i>Ettari</i>	<i>agraria e forestale</i> — <i>Ettari</i>		<i>territoriale</i> — <i>Ettari</i>	<i>agraria e forestale</i> — <i>Ettari</i>
<b>CIRCONDARIO DI AQUILA DEGLI ABRUZZI.</b>			<b>Segue Circondario di Aquila degli Abruzzi.</b>		
Acciano . . . . .	3 440	3 380	Fontecchio . . . . .	2 340	2 279
Aquila degli Abruzzi. . .	14 400	13 343	Fossa. . . . .	850	797
Arischia . . . . .	2 600	2 540	Gagliano Aterno. . . . .	3 300	3 167
Bagno . . . . .	3 450	2 977	Goriano Sicoli. . . . .	2 150	2 077
Barete . . . . .	2 450	2 377	Lucoli . . . . .	10 800	10 684
Barisciano . . . . .	7 650	7 389	Molina Aterno . . . . .	3 120	3 085
Bussi sul Tirino. . . . .	2 630	2 588	Montereale . . . . .	10 500	10 111
Cagnano Amiterno. . . . .	6 120	6 005	Navelli . . . . .	4 100	4 015
Calascio . . . . .	4 000	3 718	Ocre . . . . .	2 340	2 270
Camarda . . . . .	12 400	11 456	Ofena . . . . .	4 430	3 730
Campotosto. . . . .	5 100	4 958	Paganica . . . . .	3 830	3 565
Capestrano . . . . .	4 300	4 138	Pizzoli . . . . .	6 340	6 050
Capitignano. . . . .	3 030	2 944	Poggio Picenze . . . . .	1 150	983
Caporciano . . . . .	1 800	1 754	Prata d'Ansidonia. . . . .	1 940	1 897
Carapelle Calvisio . . . . .	1 440	1 414	Preturo. . . . .	4 070	3 747
Castei del Monte . . . . .	5 620	5 513	Rocca di Cambio . . . . .	2 700	2 673
Castel di Jeri . . . . .	1 850	1 833	Rocca di Mezzo . . . . .	10 000	8 653
Castelvecchio Calvisio . .	1 500	1 362	Rojo Piano . . . . .	2 640	2 559
Castelvecchio Subequo. . .	1 900	1 833	San Demetrio ne' Vestini .	1 620	1 495
Collepietro . . . . .	3 420	3 361	San Pio delle Camere . .	1 700	1 597
Fagnano Alto. . . . .	2 420	2 238	Sant'Eusanio Forconese .	800	770

Comuni	Superficie		Comuni	Superficie	
	territoriale	agrarìa e forestale		territoriale	agrarìa e forestale
	Ettari	Ettari		Ettari	Ettari
<b>Segue Circondario di Aquila degli Abruzzi.</b>			<b>Segue Circondario di Avezzano.</b>		
San Stefano di Sessanio . . . . .	3 300	3 113	Luco ne' Marsi . . . . .	4 183	4 118
Sassa . . . . .	2 130	2 058	Magliano de' Marsi . . . . .	8 079	6 813
Scoppito . . . . .	5 250	5 080	Massa d'Albe . . . . .	9 664	7 189
Secinaro . . . . .	3 180	3 103	Morino . . . . .	5 241	5 104
Tione . . . . .	1 500	1 473	Opi . . . . .	5 239	4 683
Tornimparte . . . . .	6 430	6 272	Oricola . . . . .	1 957	1 907
Villa Santa Lucia degli Abruzzi . . . . .	1 940	1 629	Ortona de' Marsi . . . . .	6 605	2 833
Villa Sant'Angelo . . . . .	530	508	Ortucchio . . . . .	3 338	3 306
<i>Totale del Circondario</i>	<b>196 500</b>	<b>186 561</b>	Ovindoli . . . . .	5 174	5 094
<b>CIRCONDARIO DI AVEZZANO.</b>			Pereto . . . . .	3 634	3 594
Ajelli . . . . .	3 509	3 324	Pescasseroli . . . . .	9 378	7 597
Avezzano . . . . .	6 173	6 052	Pescina . . . . .	6 843	5 292
Balsorano . . . . .	6 238	6 062	Rocca di Botte . . . . .	2 674	2 640
Bisegna . . . . .	4 506	4 138	Sante Marie . . . . .	4 418	4 388
Canistro . . . . .	1 531	1 495	San Vincenzo Valle Roveto	5 023	4 739
Capistrello . . . . .	4 422	4 341	Scurcola Marsicana . . . . .	3 269	2 641
Cappadocia . . . . .	7 406	7 310	Tagliacozzo . . . . .	9 689	9 483
Carsoli . . . . .	9 848	9 535	Trasacco . . . . .	5 393	5 300
Castellafiume . . . . .	2 512	2 463	Villa Valletonga . . . . .	6 931	6 767
Celano . . . . .	9 653	8 205	<i>Totale del Circondario</i>	<b>193 864</b>	<b>176 351</b>
Cerchio . . . . .	1 980	1 719	<b>CIRCONDARIO DI CITTADUCALE.</b>		
Civita d'Antino . . . . .	2 476	2 394	Accumoli . . . . .	8 617	8 370
Civitella Roveto . . . . .	4 286	4 167	Amatrice . . . . .	17 211	16 404
Cocullo . . . . .	2 722	2 669	Antrodoco . . . . .	6 934	6 605
Collarmele . . . . .	2 781	2 133	Borbona . . . . .	4 243	4 198
Collelongo . . . . .	5 564	5 507	Borgocollefegato . . . . .	13 589	12 812
Gioia de' Marsi . . . . .	4 936	4 814	Borgo Velino . . . . .	1 750	1 725
Lecce ne' Marsi . . . . .	6 589	6 535	Cantalice . . . . .	3 670	3 470

Comuni	Superficie		Comuni	Superficie	
	territoriale	agraria e forestale		territoriale	agraria e forestale
	— Ettari	— Ettari		— Ettari	— Ettari
<i>Segue Circondario di Cittaducale.</i>			<i>Segue Circondario di Sulmona.</i>		
Castel Sant'Angelo . . .	3 140	3 067	Civitella Alfedena . . .	2 888	2 566
Cittaducale . . . . .	7 230	7 031	Introdacqua . . . . .	3 690	3 450
Cittareale . . . . .	6 007	5 879	Pacentro . . . . .	7 184	6 382
Fiamignano . . . . .	9 944	8 718	Pentima . . . . .	1 777	1 737
Leonessa . . . . .	20 347	19 890	Pescocostanzo . . . . .	5 610	4 487
Lugnano di Villa Trojana	3 350	3 279	Pettorano sul Gizio . . .	6 458	5 701
Micigliano . . . . .	3 300	2 637	Popoli . . . . .	3 193	3 106
Pescorocchiano . . . . .	9 825	9 453	Pratola Peligna . . . . .	3 378	3 262
Petrella Salto . . . . .	9 942	8 671	Prezza . . . . .	2 048	1 938
Posta . . . . .	7 057	6 192	Rajano . . . . .	2 969	2 923
<i>Totale del Circondario</i>	<b>136 156</b>	<b>128 401</b>	Rivisondoli . . . . .	3 145	2 674
			Roccacasale . . . . .	1 484	1 307
			Rocca Pia . . . . .	4 250	3 940
			Roccaraso . . . . .	4 950	4 580
			Scanno . . . . .	13 456	11 836
			Scontrone . . . . .	2 172	2 013
			Sulmona . . . . .	5 728	5 227
			Villalago . . . . .	3 527	2 415
			Villetta Barrea . . . . .	2 052	1 978
			Vittorito . . . . .	1 846	1 812
			<i>Totale del Circondario</i>	<b>119 301</b>	<b>106 213</b>
<b>CIRCONDARIO DI SULMONA.</b>					
Alfedena . . . . .	3 991	3 689			
Anversa . . . . .	3 200	2 529			
Ateleta . . . . .	4 167	3 839			
Barrea . . . . .	8 036	6 325			
Bugnara . . . . .	2 690	2 424			
Campo di Giove . . . . .	2 847	2 256			
Cansano . . . . .	3 948	3 552			
Castel di Sangro . . .	8 617	8 265			

*Riepilogo per Circondari.*

Circondario	Numero dei Comuni	Superficie	
		territoriale	agraria e forestale
		— Ettari	— Ettari
Aquila degli Abruzzi . . .	50	196 500	186 561
Avezzano . . . . .	37	193 864	176 351
Cittaducale . . . . .	17	136 156	128 401
Sulmona . . . . .	28	119 301	106 213
<i>Totale della Provincia di Aquila degli Abruzzi .</i>	<b>132</b>	<b>645 821</b>	<b>597 526</b>



## PROVINCIA DI AREZZO.

<i>Comuni</i>	<i>Superficie</i>		<i>Comuni</i>	<i>Superficie</i>	
	<i>territoriale</i>	<i>agraria e forestale</i>		<i>territoriale</i>	<i>agraria e forestale</i>
	— Ettari	— Ettari		— Ettari	— Ettari
<b>CIRCONDARIO UNICO DI AREZZO.</b>			<b>Segue Circondario unico di Arezzo.</b>		
Anghiari . . . . .	13 048	12 192	Lucignano . . . . .	4 519	4 245
Arezzo . . . . .	38 444	36 166	Marciano . . . . .	2 344	2 194
Badia Tedalda . . . . .	11 861	11 267	Mantegnaio . . . . .	2 572	2 426
Bibbiena . . . . .	8 593	8 067	Monterchi . . . . .	2 890	2 720
Bucine . . . . .	13 060	12 242	Monte San Savino . . . . .	8 962	8 603
Capolona . . . . .	4 676	4 406	Monte S. Maria Tiberina . . . . .	7 026	6 776
Caprese . . . . .	6 641	6 220	Montevarchi . . . . .	5 741	5 493
Castel Focognano . . . . .	5 615	5 437	Ortignano Raggiolo . . . . .	3 649	3 527
Castelfranco di Sopra . . . . .	3 720	3 577	Pergine . . . . .	4 687	4 437
Castel San Nicolò . . . . .	8 343	7 980	Pian di Scò . . . . .	1 799	1 732
Castiglion Fibocchi . . . . .	2 585	2 453	Pieve Santo Stefano . . . . .	15 976	15 353
Castiglion Fiorentino . . . . .	11 097	10 246	Poppi . . . . .	9 732	9 134
Cavriglia . . . . .	5 977	5 645	Pratovecchio . . . . .	7 706	7 361
Chitignano . . . . .	1 519	1 433	San Giovanni Valdarno . . . . .	2 173	1 955
Chiusi in Casentino . . . . .	10 223	9 702	Sansepolcro . . . . .	8 806	8 404
Civitella in Val di Chiana . . . . .	10 027	9 568	Sestino . . . . .	8 149	7 876
Cortona . . . . .	34 139	31 943	Stia . . . . .	6 110	5 862
Fojano della Chiana . . . . .	4 042	3 741	Subbiano . . . . .	7 776	7 384
Laterina . . . . .	2 796	2 591	Talla . . . . .	5 994	5 777
Loro Ciuffenna . . . . .	8 491	8 195	Terranova Bracciolini . . . . .	8 731	8 273

### *Riepilogo.*

<i>Circondario unico</i>	<i>Numero dei Comuni</i>	<i>Superficie</i>	
		<i>territoriale</i>	<i>agraria e forestale</i>
		— Ettari	— Ettari
<b>Arezzo . . . . .</b>	<b>40</b>	<b>330 239</b>	<b>312 603</b>

PROVINCIA DI ASCOLI PICENO.

Comuni	Superficie		Comuni	Superficie	
	territoriale Ettari	agraria e forestale Ettari		territoriale Ettari	agraria e forestale Ettari
CIRCONDARIO DI ASCOLI PICENO.			Segue Circondario di Ascoli Piceno.		
Acquasanta . . . . .	13 792	13 181	Monteprandone . . . . .	3 752	3 249
Acquaviva Picena . . . . .	2 081	1 941	Offida . . . . .	4 944	4 456
Amandola . . . . .	6 889	6 640	Palmiano . . . . .	1 349	1 230
Appignano del Tronto . . . . .	2 287	2 108	Rocca di Fluvione . . . . .	5 975	5 666
Arquata del Tronto . . . . .	9 130	8 924	Rotella . . . . .	2 722	2 513
Ascoli Piceno . . . . .	15 932	14 203	San Benedetto del Tronto . . . . .	1 372	1 199
Carassai . . . . .	2 213	2 064	Spinetoli . . . . .	1 214	976
Castel di Lama . . . . .	1 064	996	Venarotta . . . . .	2 968	2 854
Castignano . . . . .	3 857	3 356	<i>Totale del Circondario</i>	<b>120 311</b>	<b>111 290</b>
Castorano . . . . .	1 402	1 269	CIRCONDARIO DI FERMO.		
Colli del Tronto . . . . .	603	527	Altidona . . . . .	1 319	1 151
Comunanza . . . . .	5 373	5 134	Belmonte Piceno . . . . .	1 077	949
Folignano . . . . .	1 460	1 378	Campofilone . . . . .	1 206	1 102
Force . . . . .	3 364	3 149	Cossignano . . . . .	1 523	1 401
Maltignano . . . . .	818	751	Cupra Marittima . . . . .	1 719	1 631
Monsampolo del Tronto . . . . .	1 547	1 408	Falerone . . . . .	2 468	2 298
Montalto delle Marche . . . . .	3 486	3 102	Fermo . . . . .	12 468	11 512
Montedinove . . . . .	1 179	1 058	Francavilla d'Ete . . . . .	1 028	947
Montefortino . . . . .	7 929	7 670	Grottammare . . . . .	1 800	1 602
Montegallo . . . . .	4 801	4 508			
Montemonaco . . . . .	6 808	5 780			

<i>Comuni</i>	<i>Superficie</i>		<i>Comuni</i>	<i>Superficie</i>	
	<i>territoriale</i>	<i>agraria e forestale</i>		<i>territoriale</i>	<i>agraria e forestale</i>
	<i>Ettari</i>	<i>Ettari</i>		<i>Ettari</i>	<i>Ettari</i>
<i>Segue Circondario di Fermo.</i>			<i>Segue Circondario di Fermo.</i>		
Grottazzolina . . . . .	910	824	Monte Urano . . . . .	1 672	1 574
Lapedona . . . . .	1 486	1 375	Monte Vidon Combatte . . . . .	1 085	1 008
Magliano di Tenna . . . . .	785	692	Monte Vidon Corrado . . . . .	608	542
Massa Fermana . . . . .	788	727	Montottone . . . . .	1 631	1 489
Massignano . . . . .	1 621	1 495	Moresco . . . . .	675	630
Monsampietro Morico . . . . .	973	881	Ortezzano . . . . .	672	592
Montappone . . . . .	1 037	949	Pedaso . . . . .	420	340
Monte Falcone Appennino . . . . .	2 726	2 568	Petritoli . . . . .	2 407	2 188
Monte Fiore dell'Aso . . . . .	2 771	2 533	Ponzano di Fermo . . . . .	1 441	1 366
Monte Giberto . . . . .	1 270	1 164	Porto San Giorgio . . . . .	872	773
Montegiorgio . . . . .	4 715	4 459	Rapagnano . . . . .	1 185	1 114
Montegranaro . . . . .	3 123	2 871	Ripatransone . . . . .	7 460	6 788
Monteleone di Fermo . . . . .	834	753	S. Vittoria in Matenano . . . . .	2 590	2 419
Montelparo . . . . .	2 169	2 052	Sant'Elpidio a Mare . . . . .	6 859	6 066
Monte Rinaldo . . . . .	804	746	Servigliano . . . . .	1 850	1 690
Monterubbiano . . . . .	3 125	2 917	Torre San Patrizio . . . . .	1 207	1 137
Monte San Pietrangeli . . . . .	1 826	1 701	<i>Totale del Circondario</i>	<b>88 205</b>	<b>81 016</b>

*Riepilogo per Circondari.*

<i>Circondario</i>	<i>Numero dei Comuni</i>	<i>Superficie</i>	
		<i>territoriale</i>	<i>agraria e forestale</i>
		<i>Ettari</i>	<i>Ettari</i>
Ascoli Piceno . . . . .	29	120 311	111 290
Fermo . . . . .	42	88 205	81 016
<i>Totale della Provincia di Ascoli Piceno . . . . .</i>	<b>71</b>	<b>208 516</b>	<b>192 306</b>

## PROVINCIA DI AVELLINO.

<i>Comuni</i>	<i>Superficie</i>		<i>Comuni</i>	<i>Superficie</i>	
	<i>territoriale</i> — <i>Ettari</i>	<i>agrarìa e forestale</i> — <i>Ettari</i>		<i>territoriale</i> — <i>Ettari</i>	<i>agrarìa e forestale</i> — <i>Ettari</i>
<b>CIRCONDARIO DI ARIANO DI PUGLIA.</b>			<b>Segue Circondario di Ariano di Puglia.</b>		
Accadia . . . . .	2 820	2 767	Taurasi. . . . .	1 433	1 392
Anzano degli Irpini . . . .	1 061	1 037	Trevico. . . . .	3 624	3 564
Ariano di Puglia . . . . .	18 230	18 022	Vallata . . . . .	5 212	5 136
Bonito . . . . .	1 779	1 728	Villanova del Battista . . .	2 099	2 070
Carife . . . . .	1 798	1 737	Zungoli . . . . .	1 890	1 864
Casalbore. . . . .	2 758	2 717	<i>Totale del Circondario</i>	<b>87 987</b>	<b>86 171</b>
Castel Baronia . . . . .	1 668	1 618	<b>CIRCONDARIO DI AVELLINO.</b>		
Flumeri . . . . .	3 629	3 496	Ajello del Sabato . . . . .	898	887
Fontanarosa . . . . .	1 665	1 630	Altavilla Irpina . . . . .	1 471	1 431
Greci. . . . .	3 282	3 174	Atripalda . . . . .	893	856
Grottamirarda . . . . .	2 953	2 855	Avella . . . . .	3 180	3 059
Melito Valle Bonito . . . .	2 084	2 050	Avellino . . . . .	3 401	3 226
Mirabella Eclano . . . . .	3 491	3 416	Bajano . . . . .	1 216	1 187
Montaguto . . . . .	1 790	1 686	Bellizzi . . . . .	10	--
Montecalvo Irpino. . . . .	5 282	5 189	Candida . . . . .	346	330
Monteleone di Puglia . . . .	3 701	3 635	Capriglia . . . . .	540	519
Orsara di Puglia . . . . .	8 452	8 324	Cervinara. . . . .	3 015	2 947
San Nicola Baronia . . . . .	284	278	Cesinali. . . . .	412	405
San Sossio . . . . .	2 219	2 189	Chianche . . . . .	223	214
S. Arcaugelo Trimonte. . . .	1 002	964			
Savignano di Puglia. . . . .	3 781	3 633			

Comuni	Superficie		Comuni	Superficie	
	territoriale	agrarìa e forestale		territoriale	agrarìa e forestale
	Ettari	Ettari		Ettari	Ettari
<i>Segue Circondario di Avellino.</i>			<i>Segue Circondario di Avellino.</i>		
Chianchetelle . . . . .	168	158	Roccabascerana . . . . .	1 396	1 358
Chiusano di S. Domenico.	2 887	2 665	Rotondi . . . . .	715	692
Contrada . . . . .	750	734	Salza Irpina. . . . .	464	432
Domicella. . . . .	554	537	S. Martino Valle Caudina	1 735	1 688
Forino . . . . .	2 046	1 992	S. Michele di Serino. . .	523	515
Grottolella . . . . .	502	489	San Pietro Irpino . . . .	120	115
Lapio . . . . .	1 416	1 385	San Potito Ultra . . . . .	404	391
Lauro . . . . .	1 091	1 052	Sant'Agata di Sotto . . .	326	311
Manocalzati . . . . .	1 040	1 013	Santa Lucia di Serino . .	440	427
Marzano di Nola . . . . .	514	488	Sant'Angelo a Scala . . .	810	787
Mercogliano. . . . .	2 234	2 176	Santa Paolina . . . . .	943	924
Montefalcione . . . . .	1 562	1 534	Santo Stefano del Sole . .	1 124	1 111
Monteforte Irpino . . . . .	2 103	2 057	Serino . . . . .	4 875	4 705
Montefredane . . . . .	763	733	Sirignano. . . . .	721	711
Montefusco . . . . .	435	415	Solofra . . . . .	1 916	1 855
Montemiletto . . . . .	1 980	1 822	Sorbo di Serpico . . . . .	675	663
Montoro Inferiore. . . . .	2 362	2 313	Sperone . . . . .	351	339
Montoro Superiore. . . . .	2 063	2 000	Summonte . . . . .	1 815	1 774
Moschiano . . . . .	1 428	1 405	Taurano . . . . .	1 180	1 159
Mugnano del Cardinale .	710	675	Tavernola S. Felice . . . .	248	241
Ospedaletto d'Alpinolo . .	415	403	Torre le Nocelle. . . . .	1 036	1 019
Pago del Vallo di Lauro.	423	413	Torrioni . . . . .	552	504
Parolise . . . . .	321	305	Tufo . . . . .	488	460
Petruro. . . . .	506	491	Volturara Irpina. . . . .	3 666	3 594
Pietradefusi. . . . .	2 378	2 318			
Piastornina. . . . .	1 484	1 446	<i>Totale del Circondario</i>	<b>80 035</b>	<b>77 493</b>
Prata di Principato Ultra.	1 128	1 105			
Pratola Serra . . . . .	1 384	1 344	CIRCOND. DI SANT'ANGELO DE' LOMBARDI.		
Quadrelle . . . . .	884	869	Andretta . . . . .	4 167	4 099
Quindici . . . . .	2 376	2 320	Aquilonia. . . . .	5 740	5 534

Comuni	Superficie		Comuni	Superficie	
	territoriale — Ettari	agraria e forestale — Ettari		territoriale — Ettari	agraria e forestale — Ettari
<i>Segue Circondario di Sant'Angelo de' Lombardi.</i>			<i>Segue Circondario di Sant'Angelo de' Lombardi.</i>		
Bagnoli Irpino . . . . .	7 071	6 909	Monteverde . . . . .	3 683	3 428
Bisaccia . . . . .	10 136	9 821	Morra Irpino . . . . .	3 053	2 971
Cairano . . . . .	1 300	1 232	Nusco . . . . .	4 271	4 159
Calabritto . . . . .	5 543	5 306	Paternopoli . . . . .	1 855	1 786
Calitri . . . . .	10 143	9 835	Quaglietta . . . . .	593	568
Caposele . . . . .	2 217	2 135	Rocca S. Felice . . . . .	1 332	1 306
Cassano Irpino . . . . .	1 572	1 483	Rocchetta Sant'Antonio . . . . .	8 069	7 907
Castelfranci . . . . .	1 161	1 134	San Mango sul Calore . . . . .	1 007	978
Castelvetero di Calore . . . . .	1 873	1 822	Sant'Andrea di Conza . . . . .	713	650
Conza della Campania . . . . .	5 040	4 739	Sant'Angelo all'Esca . . . . .	555	530
Frigento . . . . .	3 532	3 421	Sant'Angelo de' Lombardi . . . . .	5 764	5 564
Gesualdo . . . . .	2 700	2 648	Senerchia . . . . .	2 384	2 155
Guardia Lombardi . . . . .	5 277	5 194	Sturmo . . . . .	1 932	1 887
Lacedonia . . . . .	8 386	8 265	Teora . . . . .	2 461	2 415
Lioni . . . . .	5 181	5 042	Torella de' Lombardi . . . . .	2 585	2 516
Luogosano . . . . .	587	564	Villamaina . . . . .	766	734
Montella . . . . .	7 659	7 150	<i>Totale del Circondario</i>	<b>133 813</b>	<b>129 326</b>
Montemarano . . . . .	3 505	3 409			

*Riepilogo per Circondari.*

Circondario	Numero dei Comuni	Superficie	
		territoriale — Ettari	agraria e forestale — Ettari
Ariano di Puglia . . . . .	26	87 987	86 171
Avellino . . . . .	66	80 035	77 493
Sant'Angelo de' Lombardi . . . . .	36	133 813	129 326
<i>Totale della Provincia di Avellino . . . . .</i>	<b>128</b>	<b>301 835</b>	<b>292 990</b>

PROVINCIA DI BARI DELLE PUGLIE.

Comuni	Superficie		Comuni	Superficie	
	territoriale Ettari	agraria e forestale Ettari		territoriale Ettari	agraria e forestale Ettari
CIRCONDARIO DI ALTAMURA.			<i>Segue Circondario di Bari delle Puglie.</i>		
Alberobello . . . . .	4 031	3 900	Carbonara di Bari. . . . .	469	436
Altamura . . . . .	42 783	41 339	Casamassima . . . . .	8 292	8 134
Binetto . . . . .	1 762	1 715	Castellana. . . . .	6 796	6 621
Cassano delle Murge. . .	8 853	8 703	Ceglie del Campo. . . . .	801	777
Gioja dal Colle . . . . .	20 655	20 189	Gellammare. . . . .	586	573
Gravina in Puglia. . . .	42 431	41 647	Cisternino . . . . .	3 977	3 827
Grumo Appula . . . . .	8 061	7 844	Conversano. . . . .	12 689	12 413
Noci . . . . .	14 882	14 524	Fasano . . . . .	10 898	10 510
Santeramo in Colle . . .	14 418	14 069	Giovinazzo . . . . .	4 414	4 273
Toritto . . . . .	7 457	7 237	Locorotondo . . . . .	4 746	4 557
<i>Totale del Circondario</i>	<b>165 333</b>	<b>161 167</b>	Loseto . . . . .	693	678
CIRCONDARIO DI BARI DELLE PUGLIE.			Modugno . . . . .	3 581	3 473
Acquaviva delle Fonti . .	13 101	12 802	Mola di Bari . . . . .	5 068	4 884
Bari delle Puglie . . . .	7 384	6 861	Monopoli . . . . .	18 387	17 767
Bitetto . . . . .	3 361	3 281	Montrone. . . . .	1 528	1 484
Bitonto . . . . .	18 545	18 101	Noicattaro . . . . .	4 389	4 272
Bitritto . . . . .	1 767	1 727	Palo del Colle. . . . .	7 909	7 755
Canneto di Bari. . . . .	1 445	1 411	Polignano a Mare . . . .	6 250	6 033
Capurso . . . . .	1 488	1 443	Putignano. . . . .	9 913	9 610
			Rutigliano . . . . .	5 325	5 213
			Sammichele di Bari . . .	1 837	1 780

Comuni	Superficie		Comuni	Superficie	
	territoriale	agraria e forestale		territoriale	agraria e forestale
	— Ettari	— Ettari		— Ettari	— Ettari
<i>Segue Circondario di Bari delle Puglie.</i>			<i>Segue Circondario di Barletta.</i>		
Sannicandro di Bari . . .	5 600	5 491	Bisceglie . . . . .	6 847	6 634
Triggiano . . . . .	2 116	2 048	Canosa di Puglia . . . .	14 958	14 340
Turi . . . . .	8 079	7 901	Corato . . . . .	16 773	16 313
Valenzano . . . . .	1 576	1 529	Minervino Murge . . . .	25 539	25 134
<i>Totale del Circondario</i>	<b>183 010</b>	<b>177 665</b>	Molfetta . . . . .	5 823	5 603
<b>CIRCONDARIO DI BARLETTA.</b>			Ruvo di Puglia . . . . .	22 201	21 817
Andria . . . . .	39 982	39 329	Spinazzola . . . . .	18 262	17 574
Barletta . . . . .	14 739	13 944	Terlizzi . . . . .	6 830	6 637
			Trani . . . . .	10 207	9 894
			<i>Totale del Circondario</i>	<b>182 161</b>	<b>177 219</b>

*Riepilogo per Circondari.*

Circondario	Numero dei Comuni	Superficie	
		territoriale	agraria e forestale
		— Ettari	— Ettari
Altamura . . . . .	10	165 333	161 167
Bari delle Puglie . . . . .	32	183 010	177 665
Barletta . . . . .	11	182 161	177 219
<i>Totale della Provincia di Bari delle Puglie</i>	<b>53</b>	<b>530 504</b>	<b>516 051</b>



## PROVINCIA DI BELLUNO.

<i>Comuni</i>	<i>Superficie</i>		<i>Comuni</i>	<i>Superficie</i>	
	<i>territoriale</i>	<i>agrarìa e forestale</i>		<i>territoriale</i>	<i>agrarìa e forestale</i>
	<i>— Ettari</i>	<i>— Ettari</i>		<i>— Ettari</i>	<i>— Ettari</i>
<b>DISTRETTO DI BELLUNO.</b>			<b>Segue Distretto di Agordo.</b>		
Belluno . . . . .	14 725	12 685	San Tommaso . . . . .	1 923	1 868
Chies d'Alpago . . . . .	4 442	2 627	Taibon . . . . .	9 192	5 686
Farra d'Alpago . . . . .	4 191	3 290	Vallada . . . . .	3 968	2 906
Limana . . . . .	3 929	3 509	Voltago . . . . .	2 033	1 787
Mel. . . . .	8 539	7 768	<i>Totale del Distretto</i>	<b>51 425</b>	<b>37 858</b>
Pieve d'Alpago . . . . .	2 458	2 157			
Ponte nelle Alpi . . . . .	5 804	5 015	<b>DISTRETTO DI LONGARONE.</b>		
Puos d'Alpago . . . . .	1 356	1 108	Castello Lavazzo . . . . .	1 766	1 578
Sedico . . . . .	9 267	7 718	Forno di Zoldo . . . . .	8 056	6 344
Sospirolo . . . . .	6 513	4 828	Longarone . . . . .	10 343	8 727
Tambre d'Alpago . . . . .	4 539	4 275	Soverzene . . . . .	1 481	948
Trichiana . . . . .	4 356	4 031	Zoldo Alto . . . . .	6 106	4 759
<i>Totale del Distretto</i>	<b>70 119</b>	<b>59 101</b>	<i>Totale del Distretto</i>	<b>27 752</b>	<b>22 356</b>
<b>DISTRETTO DI AGORDO.</b>			<b>CIRCONDARIO DI FELTRE.</b>		
Agordo . . . . .	2 534	1 957	Alano di Piave . . . . .	3 640	3 314
Alleghe . . . . .	2 941	2 186	Arsiè . . . . .	6 474	5 735
Cencenighe . . . . .	1 822	1 403	Cesiomaggiore . . . . .	8 166	7 326
Falcade . . . . .	5 266	4 307	Feltre . . . . .	10 063	8 567
Forno di Canale . . . . .	4 658	2 822	Fonzaso . . . . .	2 738	2 285
Gosaldo . . . . .	2 313	1 369	Lamon . . . . .	5 471	3 926
La Valle . . . . .	4 827	3 780	Lentiai . . . . .	3 771	3 313
Rivamonte . . . . .	2 298	1 871	Pedavena . . . . .	2 497	2 375
Rocca Pietore . . . . .	7 650	5 916			

<i>Comuni</i>	<i>Superficie</i>		<i>Comuni</i>	<i>Superficie</i>	
	<i>territoriale</i>	<i>agraria e forestale</i>		<i>territoriale</i>	<i>agraria e forestale</i>
	— Ettari	— Ettari		— Ettari	— Ettari
<i>Segue Circondario di Feltre.</i>			<i>Segue Circondario di Pieve di Cadore.</i>		
Quero . . . . .	2 795	2 554	Lorenzago . . . . .	2 690	1 806
San Gregorio nelle Alpi .	2 012	1 519	Lozzo Cadore . . . . .	2 923	2 687
Santa Giustina . . . . .	3 341	2 416	Ospitale . . . . .	4 011	3 339
Seren. . . . .	6 243	5 420	Perarolo . . . . .	4 330	3 177
Sovramonte. . . . .	4 994	4 464	Pieve di Cadore. . . . .	6 694	5 205
Vas . . . . .	1 767	1 550	San Nicolò di Comelico .	2 439	2 094
<i>Totale del Circondario</i>	<b>63 972</b>	<b>54 764</b>	San Pietro Cadore. . . . .	5 217	5 080
<b>CIRCONDARIO DI PIEVE DI CADORE.</b>			Santo Stefano di Cadore .	9 941	6 615
Auronzo . . . . .	22 022	10 764	San Vito di Cadore . . . .	6 149	3 664
Borca . . . . .	2 769	1 818	Sappada . . . . .	6 382	3 791
Calalzo . . . . .	4 388	2 139	Selva di Cadore . . . . .	3 323	2 856
Cibiana . . . . .	2 084	1 527	Valle di Cadore. . . . .	4 167	3 666
Comelico Superiore . . . .	9 571	8 082	Vigo . . . . .	7 142	5 717
Danta . . . . .	799	773	Vodo. . . . .	4 618	3 894
Domegge . . . . .	5 163	3 804	Zoppè . . . . .	449	416
			<i>Totale del Circondario</i>	<b>117 271</b>	<b>82 914</b>

**Riepilogo per Distretti e Circondari.**

<i>Circondario o Distretto</i>	<i>Numero dei Comuni</i>	<i>Superficie</i>	
		<i>territoriale</i>	<i>agraria e forestale</i>
		— Ettari	— Ettari
Distretto di Belluno . . . . .	12	70 119	59 101
Distretto di Agordo . . . . .	13	51 425	37 858
Distretto di Longarone. . . . .	5	27 752	22 356
Circondario di Feltre (a) . . . . .	14	63 972	54 764
Circondario di Pieve di Cadore (b)	22	117 271	82 914
<i>Totale della Provincia di Belluno . . . . .</i>	<b>66</b>	<b>330 539</b>	<b>256 993</b>

(a) Comprende il territorio degli antichi distretti di *Feltre* e *Fonzaso*.

(b) Comprende il territorio degli antichi distretti di *Auronzo* e di *Pieve di Cadore*.

PROVINCIA DI BENEVENTO.

<i>Comuni</i>	<i>Superficie</i>		<i>Comuni</i>	<i>Superficie</i>	
	<i>territoriale</i> — <i>Ettari</i>	<i>agraria e forestale</i> — <i>Ettari</i>		<i>territoriale</i> — <i>Ettari</i>	<i>agraria e forestale</i> — <i>Ettari</i>
<b>CIRCONDARIO DI BENEVENTO.</b>			<b>Segue Circondario di Benevento.</b>		
Airola . . . . .	1 622	1 541	Pannarano . . . . .	1 149	1 026
Apice . . . . .	4 973	4 786	Paolisi . . . . .	585	575
Apolloso . . . . .	3 029	2 833	Paupisi . . . . .	2 703	2 374
Arpaise . . . . .	1 390	1 328	Pescolamazza . . . . .	2 317	2 210
Arpaja . . . . .	499	491	Pietrelcina . . . . .	2 867	2 809
Benevento . . . . .	12 697	12 058	San Giorgio la Montagna . . . . .	2 127	2 085
Bonea . . . . .	812	697	San Leucio . . . . .	1 052	999
Bucciano . . . . .	892	782	San Martino Sannita . . . . .	551	532
Buonalbergo . . . . .	2 201	2 088	San Nazzero Calvi . . . . .	2 329	2 296
Campoli del Monte Taborno . . . . .	843	818	San Nicola Manfredi . . . . .	1 868	1 741
Castelpoto . . . . .	1 664	1 557	Sant'Angelo a Cupolo . . . . .	1 132	1 057
Cautano . . . . .	2 402	2 136	Tocco Caudio . . . . .	2 188	2 011
Ceppaloni . . . . .	1 790	1 707	Torrecuso . . . . .	2 536	2 382
Foglianise . . . . .	1 501	1 387	Vitulano . . . . .	2 724	2 342
Forchia . . . . .	515	504	<i>Totale del Circondario</i>	<b>79 174</b>	<b>74 708</b>
Fragneto l'Abate . . . . .	2 025	1 912	<b>CIRCONDARIO DI GERRETO SANNITA.</b>		
Fragneto Monforte . . . . .	2 582	2 490	Amorosi . . . . .	1 058	1 016
Mojano . . . . .	1 905	1 827	Campolattaro . . . . .	1 890	1 766
Montesarchio . . . . .	2 608	2 511	Casalduni . . . . .	2 569	2 250
Paduli . . . . .	4 870	4 641			
Pago Vejano . . . . .	2 226	2 175			

Comuni	Superficie		Comuni	Superficie	
	territoriale	agraria e forestale		territoriale	agraria e forestale
	— Ettari	— Ettari		— Ettari	— Ettari
<i>Segue Circondario di Cerreto Sannita.</i>			<i>CIRCOND. DI S. BARTOLOMMEO IN GALDO.</i>		
Castelvenere . . . . .	1 435	1 357	Baselice. . . . .	5 398	5 283
Cerreto Sannita . . . . .	3 095	2 246	Castelfranco in Miscano . . . . .	4 443	4 339
Cusano Mutri . . . . .	5 992	4 055	Castelpagano . . . . .	3 589	3 491
Durazzano . . . . .	1 283	1 215	Castelvetero in Val Fortore . . . . .	2 872	2 715
Faicchio . . . . .	4 369	3 439	Cercemaggiore. . . . .	5 833	5 627
Frasso Telesino . . . . .	2 587	2 413	Circello . . . . .	4 398	4 252
Guardia Sanframondi . . . . .	2 031	1 874	Colle Sannita . . . . .	3 983	3 842
Limatola . . . . .	1 981	1 854	Fojano di Val Fortore . . . . .	4 050	3 965
Melizzano . . . . .	3 481	3 348	Ginestra degli Schiavoni . . . . .	1 609	1 578
Morcone . . . . .	10 006	9 560	Molinara . . . . .	2 320	2 274
Pietraroia . . . . .	3 654	2 384	Montefalcone di Val Fortore . . . . .	3 936	3 848
Pontelandolfo . . . . .	2 849	2 715	Reino . . . . .	2 517	2 440
San Lorenzello . . . . .	1 335	1 263	San Bartolommeo in Galdo . . . . .	7 938	7 760
San Lorenzo Maggiore . . . . .	1 616	1 462	San Giorgio la Molara . . . . .	6 780	6 616
San Lupo . . . . .	1 374	1 242	San Marco dei Cavoti . . . . .	4 781	4 637
San Salvatore Telesino . . . . .	2 859	2 685	Santa Croce del Sannio . . . . .	1 600	1 563
Sant'Agata de' Goti . . . . .	6 226	5 989			
Sassinoro . . . . .	1 419	1 365			
Solopaca . . . . .	3 957	3 598			
<i>Totale del Circondario</i>	<b>67 066</b>	<b>59 096</b>	<i>Totale del Circondario</i>	<b>66 047</b>	<b>64 230</b>

*Riepilogo per Circondari.*

Circondario	Numero dei Comuni	Superficie	
		territoriale	agraria e forestale
		— Ettari	— Ettari
Benevento . . . . .	35	79 174	74 708
Cerreto Sannita . . . . .	22	67 066	59 096
San Bartolommeo in Galdo . . . . .	16	66 047	64 230
<i>Totale della Provincia di Benevento . . . . .</i>	<b>73</b>	<b>212 287</b>	<b>198 034</b>

PROVINCIA DI BERGAMO.

Comuni	Superficie		Comuni	Superficie	
	territoriale	agrarìa e forestale		territoriale	agrarìa e forestale
	— Ettari	— Ettari		— Ettari	— Ettari
CIRCONDARIO DI BERGAMO.			Segue Circondario di Bergamo.		
Adrara San Martino . . .	1 266	1 217	Bello . . . . .	220	213
Adrara San Rocco . . .	919	863	Bolgare . . . . .	850	777
Albano Sant'Alessandro .	534	501	Bonate di Sopra . . . .	600	547
Albegno . . . . .	267	250	Bonate di Sotto . . . .	634	546
Albino . . . . .	1 544	1 451	Bondo Petello . . . . .	300	285
Almè . . . . .	198	173	Bordogna . . . . .	555	419
Almenno S. Bartolommeo	1 069	993	Borgo di Terzo . . . . .	188	171
Almenno San Salvatore .	480	405	Bottanuco . . . . .	578	544
Alzano di Sopra . . . .	152	128	Bracca . . . . .	559	513
Alzano Maggiore . . . .	288	247	Branzi . . . . .	2 557	2 101
Ambivere . . . . .	327	305	Brembate di Sopra . . .	438	381
Averara . . . . .	1 066	995	Brembate di Sotto . . .	309	283
Aviatico . . . . .	852	789	Brembilla . . . . .	2 113	1 954
Azzano San Paolo . . . .	425	398	Brumano . . . . .	823	784
Bagnatica . . . . .	631	590	Bruntino . . . . .	361	329
Baresi . . . . .	336	220	Brusaporto . . . . .	506	476
Barzana . . . . .	208	194	Calepio . . . . .	232	217
Bedulita . . . . .	417	395	Calolzio . . . . .	143	102
Berbenno . . . . .	636	606	Calusco d'Adda . . . . .	833	787
Bergamo . . . . .	2 640	2 201	Camerata Cornello . . .	1 270	1 107
Berzo San Fermo . . . .	585	565	Capizzone . . . . .	464	435

Comuni	Superficie		Comuni	Superficie	
	territoriale	agraria e forestale		territoriale	agraria e forestale
	— Ettari	— Ettari		— Ettari	— Ettari
<b>Segue Circondario di Bergamo.</b>			<b>Segue Circondario di Bergamo</b>		
Capriate d'Adda . . . . .	227	187	Filago . . . . .	355	319
Caprino Bergamasco . . . . .	363	337	Fondra . . . . .	636	526
Carenno . . . . .	795	770	Foppolo . . . . .	1 643	1 436
Carobbio . . . . .	248	221	Foresto Sparso . . . . .	782	743
Carona . . . . .	4 467	3 383	Frerola . . . . .	344	328
Carvico . . . . .	442	419	Fuipiano al Brembo . . . . .	760	723
Cassiglio . . . . .	1 418	1 206	Fuipiano Valle Imagna . . . . .	427	380
Cenate di Sopra . . . . .	700	660	Gandosso . . . . .	314	291
Cenate di Sotto . . . . .	456	428	Gaverina . . . . .	524	500
Cepino . . . . .	173	161	Gerosa . . . . .	1 015	974
Chignolo d'Isola . . . . .	534	507	Gorlago . . . . .	562	516
Chiuduno . . . . .	670	633	Gorle . . . . .	243	219
Cisano Bergamasco . . . . .	763	703	Grignano . . . . .	183	173
Clanezzo . . . . .	744	707	Grone . . . . .	791	753
Colognola del Piano . . . . .	425	399	Grumello dei Zanchi . . . . .	92	83
Corna . . . . .	457	436	Grumello del Monte . . . . .	993	928
Cornalba . . . . .	951	856	Grumello del Piano . . . . .	142	131
Corte . . . . .	323	272	Lallio . . . . .	216	200
Costa di Mezzate . . . . .	515	488	Lenna . . . . .	1 289	1 232
Costa di Serina . . . . .	1 225	1 156	Locate Bergamasco . . . . .	263	241
Costa Valle Imagna . . . . .	430	417	Locatello . . . . .	379	354
Credaro . . . . .	343	324	Lorentino . . . . .	228	214
Curnasco . . . . .	278	260	Luzzana . . . . .	341	321
Curno . . . . .	467	422	Madone . . . . .	301	281
Cusio . . . . .	944	892	Mapello . . . . .	860	806
Desenzano al Serio . . . . .	521	451	Marne . . . . .	185	168
Dossena . . . . .	1 982	1 922	Mazzoleni e Falghera . . . . .	461	431
Endenna . . . . .	262	221	Medolago . . . . .	380	363
Entratico . . . . .	416	401	Mezzoldo . . . . .	1 901	1 817
Erve . . . . .	627	577	Mojo de' Calvi . . . . .	625	605

Comuni	Superficie		Comuni	Superficie	
	territoriale	agraria e forestale		territoriale	agraria e forestale
	— Ettari	— Ettari		— Ettari	— Ettari
<i>Segue Circondario di Bergamo.</i>			<i>Segue Circondario di Bergamo.</i>		
Molini di Colognola . . .	274	260	Rigosa . . . . .	479	457
Molugno . . . . .	438	409	Roncobello . . . . .	1 688	1 381
Monte Marengo . . . . .	308	290	Roncola . . . . .	512	467
Monticelli di Borgogna. .	176	156	Rosciate . . . . .	593	573
Mozzo . . . . .	360	336	Rossino. . . . .	217	202
Nembro. . . . .	1 539	1 399	Rota Dentro . . . . .	247	236
Nese . . . . .	478	445	Rota Fuori . . . . .	424	397
Olmo al Brembo . . . . .	730	691	San Gallo. . . . .	858	809
Oltre il Colle . . . . .	3 278	2 776	San Gervasio d'Adda . .	311	291
Orio al Serio . . . . .	306	293	San Giovanni Bianco . .	1 695	1 621
Ornica . . . . .	1 448	1 225	San Paolo d'Argon . . .	512	492
Ossanesga . . . . .	148	122	San Pellegrino . . . . .	841	775
Paladina . . . . .	85	75	San Pietro d'Orzio. . . .	727	691
Palazzoago. . . . .	1 414	1 347	Santa Brigida . . . . .	1 440	1 357
Parzanica . . . . .	1 090	608	Sant'Antonio d'Adda . .	506	426
Pedrengo . . . . .	441	404	S. Stefano del Monte degli Angeli	424	400
Piazza Brembana . . . . .	665	642	Sarnico . . . . .	583	360
Piazzatorre . . . . .	2 383	1 982	Scano al Brembo . . . . .	225	207
Piazza Alto . . . . .	292	277	Scanzo . . . . .	497	472
Piazza Basso . . . . .	292	272	Sedrina. . . . .	605	557
Piazzolo . . . . .	480	460	Selino . . . . .	392	365
Ponteranica. . . . .	847	797	Selvino . . . . .	649	626
Ponte San Pietro . . . . .	189	129	Seriate . . . . .	1 254	1 068
Pontida. . . . .	1 026	977	Serina . . . . .	2 783	2 358
Poscante . . . . .	1 888	1 784	Sforzatica. . . . .	460	427
Pradalunga . . . . .	849	786	Solza . . . . .	124	116
Predore. . . . .	1 174	693	Sombreno. . . . .	103	95
Presezzo . . . . .	227	210	Somendenna. . . . .	234	206
Ranica . . . . .	420	391	Sorisole. . . . .	1 245	1 177
Redora. . . . .	365	336	Sotto il Monte. . . . .	517	464

Comuni	Superficie		Comuni	Superficie	
	territoriale — Ettari	agraria e forestale — Ettari		territoriale — Ettari	agraria e forestale — Ettari
<i>Segue Circondario di Bergamo.</i>			<i>Segue Circondario di Bergamo.</i>		
Spino sul Brembo . . . . .	229	215	Villongo San Filastro. . . . .	350	328
Stabello . . . . .	290	264	Villongo Sant'Alessandro . . . . .	318	294
Stezzano . . . . .	1 006	942	Zandobbio . . . . .	652	624
Strozza . . . . .	389	365	Zogno . . . . .	969	849
Suisio . . . . .	463	431	<i>Totale del Circondario</i>	<b>142 256</b>	<b>127 484</b>
Tagliuno . . . . .	770	716	CIRCONDARIO DI GLUSONE.		
Taleggio . . . . .	4 697	4 545	Ardesio . . . . .	5 435	4 355
Tavernola Bergamasca. . . . .	1 249	631	Azzone . . . . .	1 703	1 412
Telgate. . . . .	821	774	Barzizza . . . . .	604	584
Terno d'Isola . . . . .	403	378	Bianzano . . . . .	670	651
Torre Boldone . . . . .	347	324	Bondione . . . . .	4 810	1 586
Torre de' Busi . . . . .	925	869	Bossico . . . . .	717	677
Torre de' Roveri. . . . .	191	183	Casnigo. . . . .	1 363	1 281
Trabuchello. . . . .	704	457	Castione della Presolana. . . . .	4 303	3 900
Trescore Balneario. . . . .	1 345	1 271	Castro . . . . .	356	94
Treviolo . . . . .	392	300	Cazzano Sant'Andrea. . . . .	209	189
Vall'Alta . . . . .	802	762	Cene . . . . .	867	828
Valleve. . . . .	1 512	1 295	Cerete . . . . .	1 409	1 370
Valnegrà . . . . .	220	213	Clusone . . . . .	2 785	2 652
Valsecca . . . . .	528	504	Colere . . . . .	1 897	1 097
Valtesse . . . . .	345	316	Colzate . . . . .	676	638
Valtorta . . . . .	3 093	2 507	Costa Volpino. . . . .	1 878	1 679
Vedeseta . . . . .	2 000	1 737	Endine . . . . .	663	585
Vercurago . . . . .	214	143	Esmate . . . . .	559	477
Viadanica. . . . .	549	524	Fino del Monte . . . . .	440	408
Vigano San Martino . . . . .	369	331	Fiorano di Serio. . . . .	109	94
Vigolo . . . . .	1 235	1 206	Fiumenero . . . . .	2 850	1 613
Villa d'Adda . . . . .	607	571	Fonteno . . . . .	1 119	1 092
Villa d'Almè . . . . .	282	240			
Villa di Serio. . . . .	461	401			



Comuni	Superficie		Comuni	Superficie	
	territoriale	agraria e forestale		territoriale	agraria e forestale
	— Ettari	— Ettari		— Ettari	— Ettari
<i>Segue Circondario di Clusone.</i>			<i>Segue Circondario di Clusone.</i>		
Gandellino . . . . .	2 887	2 570	Sovere . . . . .	1 639	1 562
Gandino . . . . .	2 342	2 237	Spinone . . . . .	200	158
Gazzaniga . . . . .	1 331	1 229	Valgoglio . . . . .	3 212	2 804
Gorno . . . . .	998	956	Vertova . . . . .	1 610	1 472
Gromo . . . . .	1 709	1 466	Vilminore . . . . .	1 731	1 015
Lefte . . . . .	682	643	Zorzino . . . . .	195	80
Lizzola . . . . .	1 974	1 290	<i>Totale del Circondario</i>	<b>86 137</b>	<b>70 608</b>
Lovere . . . . .	743	505	CIRCONDARIO DI TREVIGLIO.		
Monasterolo del Castello .	856	790	Antegnate . . . . .	953	907
Oltrepovo . . . . .	2 406	2 069	Arcene . . . . .	427	399
Oltressenda Alta . . . . .	1 745	1 508	Arsago . . . . .	937	898
Oltressenda Bassa . . . . .	523	470	Barbata . . . . .	794	757
Oneta . . . . .	1 846	1 766	Bariano . . . . .	711	601
Onore . . . . .	1 172	1 126	Boltiere . . . . .	409	384
Orezzo . . . . .	150	140	Brignano Gera d'Adda . .	1 197	1 137
Parre . . . . .	2 289	1 988	Calcinate . . . . .	1 489	1 397
Peja . . . . .	439	416	Calcio . . . . .	1 565	1 448
Pian Gajano . . . . .	1 446	1 314	Calvenzano . . . . .	653	615
Pianico . . . . .	265	254	Canonica d'Adda . . . . .	430	342
Piario . . . . .	150	139	Caravaggio . . . . .	3 318	3 085
Ponte di Nossà . . . . .	386	349	Casirate d'Adda . . . . .	1 031	980
Premolo . . . . .	1 851	1 711	Castel Rozzone . . . . .	167	158
Ranzanico . . . . .	711	609	Cavernago . . . . .	754	636
Riva di Solto . . . . .	673	298	Ciserano . . . . .	525	496
Rogno . . . . .	1 577	1 450	Cividate al Piano . . . . .	966	910
Rovetta . . . . .	2 423	2 067	Cologno al Serio . . . . .	1 773	1 624
Schilpario . . . . .	6 457	4 918	Comun Nuovo . . . . .	642	613
Sellere . . . . .	159	149	Cortenuova . . . . .	718	677
Solto . . . . .	654	622			
Songavazzo . . . . .	1 284	1 206			

Comuni	Superficie		Comuni	Superficie	
	territoriale	agraria e forestale		territoriale	agraria e forestale
	Ettari	Ettari		Ettari	Ettari
<i>Segue Circondario di Treviglio.</i>			<i>Segue Circondario di Treviglio.</i>		
Covo . . . . .	1 289	1 199	Osio Sotto . . . . .	753	707
Fara Gera d'Adda . . . . .	1 074	987	Pagazzano . . . . .	509	483
Fara Olivana con Sola . . . . .	498	477	Palosco . . . . .	1 058	982
Fontanella . . . . .	1 784	1 646	Pognano . . . . .	320	303
Fornovo di San Giovanni . . . . .	703	626	Pontirolo Nuovo . . . . .	1 096	1 042
Ghisalba . . . . .	1 034	818	Pumenengo . . . . .	1 002	887
Grassobbio . . . . .	834	635	Romano di Lombardia . . . . .	1 823	1 639
Isso . . . . .	495	467	Sabbio Bergamasco . . . . .	265	183
Levate . . . . .	537	501	Spirano . . . . .	957	913
Lurano . . . . .	402	376	Torre Pallavicina . . . . .	1 023	945
Mariano al Brembo . . . . .	377	340	Treviglio . . . . .	3 189	2 980
Martinengo . . . . .	2 195	1 973	Urgnano . . . . .	1 412	1 310
Misano di Gera d'Adda . . . . .	617	579	Verdellino . . . . .	382	358
Morengo . . . . .	1 040	908	Verdello . . . . .	722	676
Mornico al Serio . . . . .	706	661	Zanica . . . . .	1 483	1 402
Mozzanica . . . . .	944	825			
Osio Sopra . . . . .	508	474	<i>Totale del Circondario</i>	<b>50 490</b>	<b>46 371</b>

**Riepilogo per Circondari.**

Circondario	Numero dei Comuni	Superficie	
		territoriale	agraria e forestale
		Ettari	Ettari
Bergamo . . . . .	196	142 256	127 484
Clusone . . . . .	58	86 137	70 608
Treviglio . . . . .	52	50 490	46 371
<i>Totale della Provincia di Bergamo . . . . .</i>	<b>306</b>	<b>278 883</b>	<b>244 463</b>

## PROVINCIA DI BOLOGNA.

<i>Comuni</i>	<i>Superficie</i>		<i>Comuni</i>	<i>Superficie</i>	
	<i>territoriale</i>	<i>agraria e forestale</i>		<i>territoriale</i>	<i>agraria e forestale</i>
	— Ettari	— Ettari		— Ettari	— Ettari
<b>CIRCONDARIO DI BOLOGNA.</b>			<b>Segue Circondario di Bologna.</b>		
Anzola dell'Emilia . . .	3 587	3 460	Minerbio . . . . .	4 331	4 192
Argelato . . . . .	3 555	3 465	Molinella . . . . .	12 797	9 235
Baricella . . . . .	4 565	4 441	Monghidoro . . . . .	4 873	4 679
Bazzano . . . . .	1 384	1 294	Monterenzio . . . . .	9 148	7 106
Bentivoglio . . . . .	4 904	4 840	Monte San Pietro . . . . .	7 523	6 707
Bologna . . . . .	11 642	9 858	Monteveglia . . . . .	3 258	2 880
Borgo Panigale . . . . .	2 513	2 256	Monzuno . . . . .	6 457	6 209
Budrio . . . . .	12 036	11 743	Ozzano dell'Emilia . . . . .	6 386	5 528
Calderara di Reno . . . . .	4 090	3 964	Pianoro . . . . .	10 854	9 887
Casalecchio di Reno . . . . .	1 731	1 583	Praduro e Sasso . . . . .	9 728	9 105
Castelfranco dell'Emilia . . . . .	10 313	9 926	Sala Bolognese . . . . .	4 525	4 386
Castello d'Argile . . . . .	2 800	2 737	San Giorgio di Piano . . . . .	2 980	2 882
Castello di Serravalle . . . . .	3 859	3 544	San Giovanni in Persiceto . . . . .	11 404	11 118
Castel Maggiore . . . . .	3 114	2 983	San Lazzaro di Savena . . . . .	4 428	3 917
Castenaso . . . . .	3 644	3 482	San Pietro in Casale . . . . .	6 630	6 460
Crespellano . . . . .	3 843	3 764	Sant'Agata Bolognese . . . . .	3 482	3 361
Crevalcore . . . . .	10 259	10 069	Savigno . . . . .	5 607	5 166
Galliera . . . . .	3 970	3 840	Zola Predosa . . . . .	3 774	3 593
Granarolo dell'Emilia . . . . .	3 322	3 243			
Lojano . . . . .	6 582	6 308			
Malalbergo . . . . .	5 568	5 449			
			<i>Totale del Circondario</i>	<b>225 466</b>	<b>208 660</b>

Comuni	Superficie		Comuni	Superficie	
	territoriale	agraria e forestale		territoriale	agraria e forestale
	— Ettari	— Ettari		— Ettari	— Ettari
<b>CIRCONDARIO D'IMOLA.</b>			<b>CIRCONDARIO DI VERGATO</b>		
Casal Fiumanese . . . . .	8 203	7 334	Bagni della Porretta . . .	3 454	3 299
Castel del Rio. . . . .	5 271	4 868	Camugnano . . . . .	9 719	9 301
Castel Guelfo di Bologna .	2 858	2 793	Castel d'Ajano. . . . .	4 506	4 264
Castel S. Pietro dell'Emilia	14 859	12 924	Castel di Casio . . . . .	4 902	4 698
Dozza . . . . .	2 422	2 348	Castiglione dei Pepoli . .	63 54	6 197
Fontanelice . . . . .	3 686	3 593	Gaggio Montano. . . . .	5 893	5 730
Imola . . . . .	20 604	19 951	Granaglione. . . . .	3 740	3 613
Medicina . . . . .	15 845	14 524	Grizzana . . . . .	7 902	7 647
Mordano . . . . .	2 066	2 019	Lizzano in Belvedere . .	8 578	8 060
Tossignano . . . . .	3 216	2 887	Marzabotto . . . . .	7 357	6 783
			Pian del Voglio . . . . .	6 662	6 495
			Vergato. . . . .	5 987	5 309
<i>Totale del Circondario</i>	<b>79 030</b>	<b>73 241</b>	<i>Totale del Circondario</i>	<b>75 054</b>	<b>71 396</b>

**Riepilogo per Circondari.**

Circondario	Numero dei Comuni	Superficie	
		territoriale	agraria e forestale
		— Ettari	— Ettari
Bologna . . . . .	39	225 466	208 660
Imola. . . . .	10	79 030	73 241
Vergato. . . . .	12	75 054	71 396
<i>Totale della Provincia di Bologna. . . . .</i>	<b>61</b>	<b>379 550</b>	<b>353 297</b>

PROVINCIA DI BRESCIA.

Comuni	Superficie		Comuni	Superficie	
	territoriale Ettari	agraria e forestale Ettari		territoriale Ettari	agraria e forestale Ettari
CIRCONDARIO DI BRENO.			Segue Circondario di Breno.		
Anfurro. . . . .	525	512	Gianico. . . . .	1 329	1 288
Angolo. . . . .	1 402	1 313	Gorzone. . . . .	689	670
Artogne. . . . .	2 171	2 072	Grevo. . . . .	1 174	1 026
Berzo Demo. . . . .	1 607	1 530	Incudine. . . . .	2 040	1 796
Berzo Inferiore. . . . .	2 197	2 129	Losine. . . . .	629	584
Biennio. . . . .	3 109	2 931	Loveno Grumello. . . . .	1 999	1 755
Borno. . . . .	4 322	3 997	Lozio. . . . .	2 395	1 592
Braone. . . . .	1 240	847	Malegno. . . . .	702	658
Breno. . . . .	5 894	4 442	Malonno. . . . .	3 101	2 871
Capo di Ponte. . . . .	1 858	1 704	Mazzunno. . . . .	891	862
Cerveno. . . . .	2 173	1 561	Monno. . . . .	3 077	2 529
Ceto. . . . .	3 251	2 053	Mù. . . . .	5 582	1 427
Cevo. . . . .	3 980	3 179	Niardo. . . . .	2 237	1 466
Cimbergo. . . . .	2 640	1 748	Ono San Pietro. . . . .	1 397	1 146
Cividate Camuno. . . . .	339	296	Ossimo. . . . .	1 535	1 470
Cortenedolo. . . . .	1 158	1 007	Paisco. . . . .	1 560	1 339
Corteno. . . . .	7 371	4 832	Paspardo. . . . .	1 024	948
Darfo. . . . .	1 980	1 812	Pian Camuno. . . . .	1 111	1 077
Edolo. . . . .	2 093	1 966	Pisogne. . . . .	4 808	4 183
Erbanno. . . . .	813	794	Pontagna. . . . .	640	439
Esine. . . . .	3 104	3 012	Ponte di Legno. . . . .	9 787	6 030

Comuni	Superficie		Comuni	Superficie	
	agraria e forestale	territoriale		territoriale	agraria e forestale
	— Ettari	— Ettari		— Ettari	— Ettari
<i>Segue Circondario di Breno.</i>			<i>Segue Circondario di Brescia.</i>		
Prestine. . . . .	1 606	1 508	Cajonvico. . . . .	522	492
Santicolo . . . . .	880	730	Calcinato . . . . .	3 301	3 066
Savioere. . . . .	6 512	2 578	Calvagese. . . . .	483	443
Sellero . . . . .	1 386	1 323	Calvisano. . . . .	4 501	4 202
Sonico . . . . .	6 024	3 714	Camignone . . . . .	294	275
Temù. . . . .	1 907	1 367	Capriano del Colle. . . .	1 392	1 312
Terzano. . . . .	368	338	Carcina. . . . .	456	435
Veza d'Oglio . . . . .	5 332	3 895	Carpenedolo . . . . .	2 996	2 760
Villa d'Allegno . . . . .	1 680	980	Carzago . . . . .	688	644
Vione. . . . .	3 736	2 915	Castegnato . . . . .	927	873
<i>Totale del Circondario</i>	<b>130 375</b>	<b>98 241</b>	Castel Mella. . . . .	740	694
CIRCONDARIO DI BRESCIA.			Castenedolo . . . . .	2 573	2 451
Acquafredda . . . . .	935	876	Cellatica . . . . .	649	612
Azzano Mella . . . . .	1 057	991	Ciliverghe . . . . .	598	561
Bagnolo Mella. . . . .	3 109	2 940	Cimmo . . . . .	1 420	1 367
Barbariga. . . . .	739	697	Cizzago . . . . .	659	623
Bedizzole . . . . .	2 598	2 448	Collebeato . . . . .	536	487
Berlingo . . . . .	460	433	Collio. . . . .	5 434	5 272
Borgosatollo. . . . .	846	784	Comezzano . . . . .	895	832
Botticino Mattina . . . . .	631	610	Concesio . . . . .	1 252	1 192
Botticino Sera. . . . .	1 237	1 185	Corticelle Pieve. . . . .	760	705
Bovegno . . . . .	4 868	4 720	Corzano. . . . .	1 186	1 134
Bovezzo . . . . .	642	613	Cossirano . . . . .	529	492
Brandico . . . . .	824	784	Dello. . . . .	808	759
Brescia. . . . .	7 446	6 635	Desenzano sul Lago . . . .	3 140	1 945
Brione . . . . .	689	660	Flero. . . . .	980	926
Brozzo . . . . .	1 342	1 289	Frontignano. . . . .	387	364
Caino. . . . .	1 731	1 668	Gardone Val Trompia . . . .	1 343	1 278
			Ghedi. . . . .	6 077	5 798
			Gussago . . . . .	2 491	2 362

<i>Comuni</i>	<i>Superficie</i>		<i>Comuni</i>	<i>Superficie</i>	
	<i>territoriale</i>	<i>agrarìa e forestale</i>		<i>territoriale</i>	<i>agrarìa e forestale</i>
	<i>— Ettari</i>	<i>— Ettari</i>		<i>— Ettari</i>	<i>— Ettari</i>
<i>Segue Circondario di Brescia.</i>			<i>Segue Circondario di Brescia.</i>		
Inzino . . . . .	630	606	Pezzero. . . . .	565	551
Irma . . . . .	499	487	Pilzone . . . . .	317	180
Iseo . . . . .	1 443	890	Polaveno . . . . .	937	903
Isorella . . . . .	1 538	1 461	Poncarale. . . . .	1 255	1 176
Lodrino. . . . .	1 676	1 618	Pozzolengo . . . . .	2 130	2 055
Lograto. . . . .	1 219	1 157	Provaglio d'Iseo . . . . .	886	731
Lonato . . . . .	6 933	6 470	Provezze . . . . .	779	729
Longhena. . . . .	338	319	Quinzanello . . . . .	764	717
Lumezzane Pieve . . . . .	1 218	1 159	Remedello Sopra . . . . .	1 448	1 376
Lumezzane S. Apollonia . . . . .	1 941	1 847	Remedello Sotto. . . . .	711	675
Maclodio . . . . .	512	479	Rezzato . . . . .	1 198	1 124
Magno Sopra Inzino . . . . .	757	735	Rivoltella. . . . .	2 934	2 198
Mairano . . . . .	1 147	1 097	Rodengo . . . . .	857	814
Marcheno . . . . .	954	914	Roncadelle . . . . .	925	866
Marmentino. . . . .	1 804	1 759	Saiano . . . . .	430	407
Marone. . . . .	1 418	893	Sale Marasino . . . . .	1 649	1 418
Mazzano . . . . .	954	895	Sant'Eufemia della Fonte. . . . .	1 103	1 038
Moniga . . . . .	949	385	San Vigilio . . . . .	655	619
Monticello Brusati. . . . .	1 084	1 016	San Zeno Naviglio. . . . .	617	570
Montichiari . . . . .	8 043	7 533	Sarezzo. . . . .	1 749	1 678
Montirone. . . . .	1 037	985	Serle . . . . .	1 815	1 771
Nave . . . . .	2 723	2 624	Sermione . . . . .	3 424	723
Nuvolento. . . . .	739	698	Siviano . . . . .	1 130	366
Nuvolera . . . . .	1 332	1 273	Sulzano. . . . .	1 074	850
Ome . . . . .	998	948	Torbole Casaglia . . . . .	1 315	1 248
Ospitaletto . . . . .	858	792	Travagliato . . . . .	1 754	1 661
Padenghe. . . . .	1 673	893	Trenzano . . . . .	1 447	1 356
Paderno Franciacorta . . . . .	557	524	Vello . . . . .	901	301
Peschiera Maraglio . . . . .	163	49	Villa Cogozzo . . . . .	1 000	955
Pezzaze . . . . .	2 171	2 104	Virle Treponti. . . . .	625	589

Comuni	Superficie		Comuni	Superficie	
	territoriale — Ettari	agraria e forestale — Ettari		territoriale — Ettari	agraria e forestale — Ettari
<i>Segue Circondario di Brescia.</i>			<i>Segue Circondario di Chiari.</i>		
Visano . . . . .	1 132	1 086	Orzivecchi . . . . .	975	913
Zone . . . . .	1 975	1 914	Padernello . . . . .	897	852
<i>Totale del Circondario</i>	<b>163 980</b>	<b>146 944</b>	Palazzolo sull'Oglio . . .	1 846	1 700
<b>CIRCONDARIO DI CHIARI.</b>			Paratico . . . . .	619	500
Acqualunga . . . . .	674	617	Passirano . . . . .	1 103	1 034
Adro . . . . .	1 392	1 276	Pederagnaga . . . . .	637	589
Barco . . . . .	490	416	Pompiano . . . . .	688	637
Borgonato . . . . .	426	397	Pontoglio . . . . .	1 127	988
Borgo San Giacomo . . .	897	831	Roccafranca . . . . .	1 272	1 172
Bornato . . . . .	633	591	Rovato . . . . .	2 622	2 367
Calino . . . . .	480	451	Rudiano . . . . .	983	898
Capriolo . . . . .	1 085	977	Scarpizzolo . . . . .	418	393
Castelcovati . . . . .	609	570	Timoline . . . . .	280	260
Castrezzato . . . . .	1 364	1 285	Torbiato . . . . .	347	317
Cazzago San Martino . .	1 094	1 037	Urago d'Oglio . . . . .	1 043	979
Chiari . . . . .	3 819	3 503	Villachiarà . . . . .	1 691	1 540
Clusane sul Lago . . . .	827	442	<i>Totale del Circondario</i>	<b>42 605</b>	<b>38 966</b>
Coccaglio . . . . .	1 196	1 099	<b>CIRCONDARIO DI SALÒ.</b>		
Cologne . . . . .	1 374	1 306	Agnosine . . . . .	1 375	1 305
Colombaro . . . . .	355	332	Alone . . . . .	918	896
Cremezzano . . . . .	390	362	Anfo . . . . .	2 333	1 672
Erbusco . . . . .	1 810	1 685	Avenone . . . . .	1 106	1 030
Farfengo . . . . .	473	438	Bagolino . . . . .	11 045	10 411
Gerolanuova . . . . .	824	776	Barghe . . . . .	549	513
Ludriano . . . . .	672	627	Bel Prato . . . . .	520	492
Nigoline . . . . .	353	329	Bione . . . . .	1 768	1 696
Oriano . . . . .	411	378	Campoverde . . . . .	168	156
Orzinuovi . . . . .	4 409	4 102	Capovalle . . . . .	2 323	2 259



Comuni	Superficie		Comuni	Superficie	
	territoriale	agraria e forestale		territoriale	agraria e forestale
	— Ettari	— Ettari		— Ettari	— Ettari
<i>Segue Circondario di Salò.</i>			<i>Segue Circondario di Salò.</i>		
Casto . . . . .	591	569	Puegnago . . . . .	870	840
Castrezzone . . . . .	214	203	Raffa . . . . .	225	215
Comero . . . . .	646	625	Sabbio Chiiese . . . . .	1 874	1 774
Degagna . . . . .	2 443	2 382	Salò . . . . .	2 828	1 407
Gardone Riviera . . . . .	2 076	1 437	San Felice di Scovolo . . . . .	1 508	414
Gargnano . . . . .	7 829	5 610	Soiano del Lago . . . . .	581	553
Gavardo . . . . .	1 448	1 366	Sopraponte . . . . .	948	914
Goglionone Sopra . . . . .	493	452	Soprazocco . . . . .	583	564
Goglionone Sotto . . . . .	499	458	Tignale . . . . .	4 925	3 418
Idro . . . . .	2 267	1 641	Toscolano . . . . .	3 508	2 056
Lavenone . . . . .	1 837	1 650	Tremosine . . . . .	7 156	5 533
Levrance . . . . .	616	593	Treviso Bresciano . . . . .	1 795	1 745
Limone sul Garda . . . . .	2 620	1 220	Vallio . . . . .	1 515	1 447
Livemmo . . . . .	518	499	Vestone . . . . .	963	906
Maderno . . . . .	2 204	1 438	Villanova sul Clisi . . . . .	379	344
Mauerba . . . . .	2 916	1 054	Vobarno . . . . .	2 914	2 726
Mura . . . . .	1 252	1 219	Volciano . . . . .	579	541
Muscoline . . . . .	803	763	<i>Totale del Circondario</i>	<b>97 345</b>	<b>78 192</b>
Navono . . . . .	1 065	997	CIRCONDARIO DI VEROLANUOVA.		
Nozza . . . . .	339	318	Alfianello . . . . .	1 366	1 240
Odolo . . . . .	653	615	Bassano Bresciano . . . . .	958	904
Ono Degno . . . . .	1 340	1 221	Cadignano . . . . .	699	660
Paitone . . . . .	786	755	Cignano . . . . .	570	531
Polpenazze . . . . .	914	874	Cigole . . . . .	1 011	945
Portese . . . . .	1 162	236	Faverzano . . . . .	559	525
Prandaglio . . . . .	540	517	Fiesse . . . . .	1 628	1 543
Preseglie . . . . .	1 144	1 091	Gambara . . . . .	3 168	3 004
Presegno . . . . .	1 364	1 087	Gottolengo . . . . .	2 906	2 645
Provaglio Sopra . . . . .	665	655			
Provaglio Sotto . . . . .	845	820			

<i>Comuni</i>	<i>Superficie</i>		<i>Comuni</i>	<i>Superficie</i>	
	<i>territoriale</i>	<i>agraria e forestale</i>		<i>territoriale</i>	<i>agraria e forestale</i>
	<i>— Ettari</i>	<i>— Ettari</i>		<i>— Ettari</i>	<i>— Ettari</i>
<i>Segue Circondario di Verolanuova.</i>			<i>Segue Circondario di Verolanuova.</i>		
Leno . . . . .	4 330	4 080	Pralboino . . . . .	1 736	1 618
Manerbio . . . . .	2 762	2 564	Quinzano d'Oglio . . . . .	2 088	1 920
Milzanello . . . . .	639	596	San Gervasio Bresciano . . . . .	1 032	974
Milzano . . . . .	855	790	Seniga . . . . .	1 370	1 219
Offlaga . . . . .	1 169	1 032	Verolanuova . . . . .	1 816	1 694
Pavone del Mella . . . . .	1 181	1 093	Verolavecchia . . . . .	2 148	2 001
Pontevico . . . . .	2 939	2 686			
Porzano . . . . .	962	915	<i>Totale del Circondario</i>	<b>37 892</b>	<b>35 179</b>

**Riepilogo per Circondari.**

<i>Circondario</i>	<i>Numero dei Comuni</i>	<i>Superficie</i>	
		<i>territoriale</i>	<i>agraria e forestale</i>
		<i>— Ettari</i>	<i>— Ettari</i>
Breno . . . . .	52	130 375	98 241
Brescia . . . . .	108	163 980	146 944
Chiari . . . . .	40	42 605	38 966
Salò . . . . .	57	97 345	78 192
Verolanuova . . . . .	23	37 892	35 179
<i>Totale della Provincia di Brescia. . . . .</i>	<b>280</b>	<b>472 197</b>	<b>397 522</b>

## PROVINCIA DI CAGLIARI.

<i>Comuni</i>	<i>Superficie</i>		<i>Comuni</i>	<i>Superficie</i>	
	<i>territoriale</i> — <i>Ettari</i>	<i>agraria e forestale</i> — <i>Ettari</i>		<i>territoriale</i> — <i>Ettari</i>	<i>agraria e forestale</i> — <i>Ettari</i>
<b>CIRCONDARIO DI CAGLIARI.</b>			<b>Segue Circondario di Cagliari.</b>		
Arixi . . . . .	952	923	Guasila . . . . .	4 355	4 255
Armungia. . . . .	5 478	5 279	Las Plassas . . . . .	1 114	1 081
Assemini . . . . .	11 749	11 467	Lunamatrona . . . . .	2 057	2 005
Ballao . . . . .	4 668	4 528	Mandas . . . . .	4 504	4 391
Barrali . . . . .	1 147	1 107	Maracalagonis . . . . .	10 163	9 913
Barumini . . . . .	2 657	2 578	Monastir . . . . .	3 176	3 075
Burcei . . . . .	9 497	9 256	Monserrato . . . . .	1 138	1 056
Cagliari. . . . .	6 963	2 248	Muravera . . . . .	11 226	10 567
Capoterra. . . . .	6 825	6 598	Nuraminis. . . . .	4 529	4 392
Collinas. . . . .	2 079	2 030	Ortacesus. . . . .	2 371	2 311
Decimomannu. . . . .	2 801	2 668	Pabillonis. . . . .	3 756	3 599
Decimoputzu . . . . .	4 481	4 351	Pauli Arbarei . . . . .	1 512	1 464
Dolianova. . . . .	8 460	8 247	Pimentel . . . . .	1 499	1 470
Donigala Siurgus . . . . .	3 859	3 785	Pirri . . . . .	628	557
Donori . . . . .	3 517	3 416	Pula . . . . .	13 878	13 646
Elmas . . . . .	1 370	1 304	Quartuccio . . . . .	2 787	2 700
Furtei . . . . .	2 612	2 522	Quartu Sant'Elena. . . . .	10 050	9 011
Gesico . . . . .	2 556	2 506	Samassi. . . . .	4 221	4 083
Gesturi. . . . .	4 687	4 580	Samatzai . . . . .	3 112	3 046
Goni . . . . .	1 871	1 822	San Basilio. . . . .	4 483	4 394
Guamaggiore . . . . .	1 684	1 654	San Gavino Monreale . . . . .	8 754	8 488

Comuni	Superficie		Comuni	Superficie	
	territoriale	agraria e forestale		territoriale	agraria e forestale
	— Ettari	— Ettari		— Ettari	— Ettari

*Segue Circondario di Cagliari.*

Sanluri . . . . .	8 416	8 221
San Nicolò Gerrei . . . . .	6 264	6 147
San Pietro Pula . . . . .	3 961	3 903
Sant'Andrea Frius . . . . .	3 643	3 579
Santo Sperato . . . . .	2 615	2 510
San Vito . . . . .	29 063	28 255
Sardara . . . . .	5 611	5 469
Sarroch . . . . .	6 787	6 663
Segariu . . . . .	1 669	1 630
Selargius . . . . .	2 671	2 574
Selegas . . . . .	2 051	2 009
Senorbi . . . . .	2 032	1 957
Serdiana . . . . .	5 566	5 416
Serramanna . . . . .	8 390	8 155
Serrenti . . . . .	4 282	4 117
Sestu . . . . .	4 832	4 727
Settimo San Pietro . . . . .	2 321	2 241
Siddi . . . . .	1 102	1 077
Silius . . . . .	3 836	3 755
Sinnai . . . . .	22 349	21 965
Sisini . . . . .	436	422
Siurgus . . . . .	3 785	3 730
Soleminis . . . . .	1 296	1 263
Suelli . . . . .	1 924	1 868
Tuili . . . . .	2 450	2 357
Ussana . . . . .	3 285	3 161
Ussaramanna . . . . .	975	947
Uta . . . . .	13 436	13 200
Villamar . . . . .	3 860	3 677
Villanovaforru . . . . .	1 097	1 069

*Segue Circondario di Cagliari.*

Villanovafranca . . . . .	2 746	2 667
Villaputzu . . . . .	15 319	14 744
Villasalto . . . . .	13 072	12 734
Villasimius . . . . .	5 802	5 590
Villasor . . . . .	8 661	8 458
Villaspeciosa . . . . .	2 734	2 638
<i>Totale del Circondario</i>	<b>397 565</b>	<b>381 268</b>

CIRCONDARIO D'IGLESIAS.

Arbus . . . . .	26 717	26 092
Calasetta . . . . .	3 098	2 947
Carloforte . . . . .	5 021	4 560
Domus de Maria . . . . .	9 667	9 485
Domusnovas . . . . .	8 047	7 743
Fluminimaggiore . . . . .	12 278	11 767
Gonnesa . . . . .	5 365	5 177
Gonnosfanadiga . . . . .	12 523	12 202
Guspini . . . . .	17 472	16 897
Iglesias . . . . .	27 749	27 204
Musei . . . . .	2 026	1 953
Narcao . . . . .	14 318	14 107
Palmas Suergiu . . . . .	7 063	6 818
Portoscuso . . . . .	3 897	3 623
Santadi . . . . .	18 561	18 223
Sant'Antioco . . . . .	8 742	7 856
Serbariu . . . . .	10 325	10 160
Siliqua . . . . .	19 025	18 701
Teulada . . . . .	24 559	24 038
Tratalias . . . . .	3 096	3 001

Comuni	Superficie		Comuni	Superficie	
	territoriale	agraria e forestale		territoriale	agraria e forestale
	— Ettari	— Ettari		— Ettari	— Ettari

*Segue Circondario d' Iglesias.*

Vallermosa . . . . .	6 181	6 079
Villacidro . . . . .	18 355	17 474
Villamassargia . . . . .	9 147	8 795
Villarios Masainas . . . . .	10 733	9 961
<i>Totale del Circondario</i>	<b>283 965</b>	<b>274 863</b>

*Segue Circondario di Lanusei.*

Nurri . . . . .	7 390	7 185
Orroli . . . . .	7 567	7 413
Ortuveri . . . . .	3 895	3 817
Osini . . . . .	3 968	3 868
Perdasdefogu . . . . .	7 773	7 618
Sadali . . . . .	4 988	4 847
Serri . . . . .	1 913	1 829
Seui . . . . .	14 820	14 449
Seulo . . . . .	5 886	5 749
Sorgono . . . . .	5 619	5 514
Talana . . . . .	11 792	11 601
Tertenia . . . . .	11 777	11 488
Teti . . . . .	4 391	4 305
Tiana . . . . .	1 935	1 894
Tonara . . . . .	5 208	5 109
Tortoli . . . . .	3 993	3 573
Triei . . . . .	1 311	1 285
Ulassai . . . . .	12 223	12 010
Urzulei . . . . .	12 992	12 796
Ussassai . . . . .	4 730	4 611
Villagrande Strisaili . . . . .	26 497	26 030
Villanova Tulo . . . . .	4 031	3 951
<i>Totale del Circondario</i>	<b>334 640</b>	<b>326 625</b>

CIRCONDARIO DI LANUSEI.

Aritzo . . . . .	7 560	7 424
Arzana . . . . .	16 260	16 000
Atzara . . . . .	3 581	3 507
Austis . . . . .	5 072	4 997
Bari Sardo . . . . .	3 752	3 594
Baunei . . . . .	23 244	22 820
Belvi . . . . .	1 810	1 760
Desulo . . . . .	7 472	6 940
Escalaplano . . . . .	9 388	9 119
Escolca . . . . .	1 472	1 430
Esterzili . . . . .	10 078	9 904
Gadoni . . . . .	4 350	4 270
Gairo Nuoro . . . . .	11 079	10 749
Genoni . . . . .	4 389	4 305
Gergei . . . . .	3 607	3 523
Girasole . . . . .	1 295	1 221
Ilbono . . . . .	4 181	4 030
Isili . . . . .	6 793	6 607
Jerzu . . . . .	10 261	10 080
Laconi . . . . .	12 482	12 244
Lanusei . . . . .	5 338	5 183
Loceri . . . . .	1 921	1 869
Lotzorai . . . . .	1 686	1 580
Meana Sardo . . . . .	7 397	7 212
Nuragus . . . . .	1 987	1 923
Nurallao . . . . .	3 476	3 393

CIRCONDARIO DI ORISTANO.

Abbassanta . . . . .	3 985	3 815
Aidomaggiore . . . . .	4 133	4 030
Ales . . . . .	1 594	1 541
Allai . . . . .	2 738	2 652
Ardauli . . . . .	2 054	1 972
Assolo . . . . .	1 632	1 585
Asuni . . . . .	2 100	2 019
Bannari di Usellus . . . . .	1 734	1 699

Comuni	Superficie		Comuni	Superficie	
	territoriale	agrarìa e forestale		territoriale	agrarìa e forestale
	— Ettari	— Ettari		— Ettari	— Ettari
<i>Segue Circondario di Oristano.</i>			<i>Segue Circondario di Oristano.</i>		
Baradili . . . . .	561	547	Mogorella . . . . .	1 718	1 683
Baratili San Pietro. . . . .	595	555	Mogoro . . . . .	4 895	4 754
Baressa . . . . .	1 255	1 219	Montresta . . . . .	2 379	2 339
Bauladu . . . . .	2 421	2 341	Morgongiori . . . . .	4 528	4 451
Bidoni . . . . .	1 167	1 120	Narbolia . . . . .	4 049	3 965
Birori . . . . .	1 736	1 679	Neoneli . . . . .	4 800	4 699
Bonarcado . . . . .	2 854	2 775	Noragugume . . . . .	2 680	2 623
Boronneddu . . . . .	468	450	Norbello . . . . .	2 167	2 086
Borore . . . . .	4 274	4 156	Nughedu Santa Vittoria . . . . .	2 856	2 802
Bortigali . . . . .	6 746	6 566	Nurachi . . . . .	1 594	1 513
Bosa . . . . .	13 568	13 244	Nuraxinieddu . . . . .	667	639
Busachi . . . . .	5 930	5 723	Nureci . . . . .	1 289	1 254
Cabras . . . . .	9 759	9 179	Ollastra Simaxis . . . . .	2 152	2 076
Cuglieri . . . . .	11 795	11 512	Ollastra Usellus . . . . .	895	869
Curcuris . . . . .	720	699	Oristano . . . . .	4 880	4 502
Domusnovas Canales . . . . .	445	423	Palmas Arborea . . . . .	3 932	3 821
Donigala Fenughedu . . . . .	686	649	Pau . . . . .	1 408	1 376
Dualchi . . . . .	2 344	2 276	Paulilatino . . . . .	10 380	10 097
Escovedu . . . . .	698	677	Pompu . . . . .	508	494
Figu . . . . .	528	517	Riola . . . . .	4 833	4 136
Flussio . . . . .	692	668	Ruinias . . . . .	3 038	2 945
Fordongianus . . . . .	3 940	3 789	Sagama . . . . .	1 167	1 146
Genuri . . . . .	755	737	Samugheo . . . . .	8 127	7 919
Ghilarza . . . . .	5 079	4 862	San Nicolò d'Arcidano . . . . .	2 836	2 564
Gonnoscodina . . . . .	885	860	Santa Giusta . . . . .	7 021	5 895
Gonnosnò . . . . .	1 017	986	Sant'Antonio Ruinas . . . . .	1 913	1 862
Gonnostramatza . . . . .	1 753	1 702	Santu Lussurgiu . . . . .	9 966	9 752
Macomer . . . . .	12 258	11 960	San Vero Congius . . . . .	646	620
Magomadas . . . . .	895	866	San Vero Milis . . . . .	7 220	6 492
Marrubiu . . . . .	7 573	6 830	Scano di Montiferro . . . . .	6 048	5 934
Massama . . . . .	641	620	Sedilo . . . . .	6 948	6 677
Masullas . . . . .	1 888	1 844	Seneghe . . . . .	5 782	5 648
Milis . . . . .	1 871	1 812	Senis . . . . .	1 625	1 567
Modolo . . . . .	252	241	Sennariolo . . . . .	1 625	1 576

Comuni	Superficie		Comuni	Superficie	
	territoriale	agraria e forestale		territoriale	agraria e forestale
	— Ettari	— Ettari		— Ettari	— Ettari
<i>Segue Circondario di Oristano.</i>			<i>Segue Circondario di Oristano.</i>		
Setzu . . . . .	782	764	Terralba . . . . .	13 479	9 766
Siamaggiore . . . . .	1 322	1 271	Tinnura . . . . .	379	368
Siamanna . . . . .	2 832	2 779	Tramatza . . . . .	1 679	1 626
Siapiccia . . . . .	1 794	1 760	Tresnuraghes . . . . .	3 155	3 055
Sili . . . . .	1 598	1 510	Turri . . . . .	964	939
Simala . . . . .	1 338	1 300	Ula Tirso . . . . .	1 876	1 807
Simaxis . . . . .	2 131	2 041	Uras . . . . .	3 936	3 802
Sindia . . . . .	5 830	5 713	Usellus . . . . .	2 812	2 743
Sini . . . . .	873	850	Villanova Truschedu . . . . .	1 656	1 584
Siris . . . . .	602	589	Villa Urbana . . . . .	5 847	5 735
Soddi . . . . .	550	530	Zeddiani . . . . .	1 188	1 143
Solanas . . . . .	455	437	Zeppara . . . . .	659	638
Solarussa . . . . .	3 189	3 036	Zerfaliu . . . . .	1 546	1 465
Sorradile . . . . .	2 834	2 767	Zuri . . . . .	260	243
Suni . . . . .	4 733	4 626			
Tadasuni . . . . .	462	433	<i>Totale del Circondario</i>	<b>325 352</b>	<b>309 498</b>

**Riepilogo per Circondari.**

Circondario	Numero dei Comuni	Superficie	
		territoriale	agraria e forestale
		— Ettari	— Ettari
Cagliari . . . . .	78	397 565	381 268
Iglesias . . . . .	24	283 965	274 863
Lanusei . . . . .	48	334 640	326 625
Oristano . . . . .	106	325 352	309 498
<i>Totale della Provincia di Cagliari . . . . .</i>	<b>256</b>	<b>1 341 522</b>	<b>1 292 254</b>

PROVINCIA DI CALTANISSETTA.

<i>Comuni</i>	<i>Superficie</i>		<i>Comuni</i>	<i>Superficie</i>	
	<i>territoriale</i> — <i>Ettari</i>	<i>agraria e forestale</i> — <i>Ettari</i>		<i>territoriale</i> — <i>Ettari</i>	<i>agraria e forestale</i> — <i>Ettari</i>
<b>CIRCONDARIO DI CALTANISSETTA.</b>			<b>CIRCONDARIO DI PIAZZA ARMERINA.</b>		
Acquaviva Platani . . . . .	1 539	1 460	Aidone . . . . .	20 769	19 870
Bompensiere . . . . .	2 103	1 961	Barrafranca . . . . .	4 890	4 566
Caltanissetta . . . . .	42 092	39 850	Calascibetta . . . . .	9 146	8 890
Campofranco . . . . .	4 120	3 750	Castrogiovanni . . . . .	38 940	36 740
Delia . . . . .	1 062	1 003	Piazza Armerina . . . . .	27 980	26 150
Marianopoli . . . . .	1 123	1 056	Pietraperzia . . . . .	11 840	11 424
Montedoro . . . . .	1 168	1 097	Valguarnera Caropepe . . . . .	1 300	1 245
Mussomeli . . . . .	16 364	15 675	Villarosa . . . . .	3 810	3 660
Resuttano . . . . .	3 711	3 600	<i>Totale del Circondario</i>	<b>118 675</b>	<b>112 545</b>
San Cataldo . . . . .	7 400	6 790	<b>CIRCONDARIO DI TERRANOVA DI SICILIA.</b>		
Santa Caterina Villarmosa	7 553	7 143	Butera . . . . .	29 930	28 790
Serradifalco . . . . .	4 492	4 262	Mazzarino . . . . .	30 139	29 660
Sommatino . . . . .	3 372	3 142	Niscemi . . . . .	9 762	9 265
Sutera . . . . .	5 300	4 830	Riesi . . . . .	6 457	6 031
Vallelunga Pratameno . . . . .	3 951	3 800	Terranova di Sicilia . . . . .	27 349	25 290
Villalba . . . . .	1 724	1 650	<i>Totale del Circondario</i>	<b>103 637</b>	<b>99 036</b>
<i>Totale del Circondario</i>	<b>107 074</b>	<b>101 069</b>			



**Riepilogo per Circondari**

<i>Circondario</i>	<i>Numero dei Comuni</i>	<i>Superficie</i>	
		<i>territoriale</i> — <i>Ettari</i>	<i>agraria e forestale</i> — <i>Ettari</i>
Caltanissetta . . . . .	16	107 074	101 069
Piazza Armerina . . . . .	8	118 675	112 545
Terranova di Sicilia . . . . .	5	103 637	99 036
<i>Totale della Provincia di Caltanissetta . .</i>	<b>29</b>	<b>329 386</b>	<b>312 650</b>

PROVINCIA DI CAMPOBASSO.

<i>Comuni</i>	<i>Superficie</i>		<i>Comuni</i>	<i>Superficie</i>	
	<i>territoriale</i>	<i>agraria e forestale</i>		<i>territoriale</i>	<i>agraria e forestale</i>
	<i>— Ettari</i>	<i>— Ettari</i>		<i>— Ettari</i>	<i>— Ettari</i>
<b>CIRCONDARIO DI CAMPOBASSO.</b>			<b>Segue Circondario di Campobasso.</b>		
Bagnoli del Trigno . . . . .	3 681	3 528	Monacilioni . . . . .	2 954	2 917
Baranello . . . . .	2 601	2 539	Montagano . . . . .	2 620	2 491
Busso . . . . .	2 305	2 240	Oratino . . . . .	1 740	1 667
Campobasso . . . . .	5 577	5 266	Petrella Tifernina . . . . .	2 692	2 550
Campodipietra . . . . .	1 934	1 811	Pietracatella . . . . .	5 169	5 034
Campolieto . . . . .	2 441	2 379	Pietracupa . . . . .	1 011	967
Casalciprano . . . . .	1 929	1 852	Riccia . . . . .	7 005	6 414
Castellino del Biferno . . . . .	1 515	1 448	Ripalimosano . . . . .	2 858	2 783
Castropignano . . . . .	2 660	2 436	Salcito . . . . .	2 712	2 523
Cercepiccola . . . . .	1 658	1 633	San Biase . . . . .	1 201	1 160
Colle d'Anchise . . . . .	1 641	1 610	San Giovanni in Galdo . . . . .	1 950	1 833
Ferrazzano . . . . .	2 218	2 162	San Giuliano del Sannio . . . . .	2 348	2 282
Fossalto . . . . .	2 510	2 412	Sant'Angelo Limosano . . . . .	1 696	1 623
Gambatesa . . . . .	4 311	4 103	Sant'Elia a Pianisi . . . . .	6 615	6 438
Gildone . . . . .	3 029	2 967	Sepino . . . . .	6 388	6 242
Jelsi . . . . .	2 752	2 596	Spinete . . . . .	1 747	1 722
Limosano . . . . .	2 928	2 721	Torella del Sannio . . . . .	1 823	1 747
Macchia Valfortore . . . . .	2 517	2 396	Toro . . . . .	2 319	2 192
Matrice . . . . .	2 024	1 940	Trivento . . . . .	6 913	6 648
Mirabello Sannitico . . . . .	2 190	2 149	Tufara . . . . .	3 778	3 683
Molise . . . . .	515	486	Vinchiaturro . . . . .	3 579	3 457
			<i>Totale del Circondario</i>	<b>122 054</b>	<b>117 047</b>

Comuni	Superficie		Comuni	Superficie	
	territoriale	agraria e forestale		territoriale	agraria e forestale
	— Ettari	— Ettari		— Ettari	— Ettari
<b>CIRCONDARIO D'ISERNIA.</b>			<b>Segue Circondario d'Isernia.</b>		
Acquaviva d'Isernia . . .	1 335	1 270	Miranda . . . . .	2 187	2 127
Agnone. . . . .	10 473	10 010	Montaquila . . . . .	2 511	2 378
Belmonte del Sannio . .	1 861	1 780	Montenero Val Cocchiara.	2 065	1 815
Bojano . . . . .	5 147	4 904	Monteroduni . . . . .	3 652	3 416
Caccavone . . . . .	2 584	2 510	Pesche . . . . .	1 229	1 127
Campochiaro . . . . .	3 527	3 392	Pescolanciano . . . . .	3 331	3 223
Cantalupo nel Sannio . .	1 549	1 504	Pescopennataro . . . . .	1 914	1 864
Capracotta . . . . .	4 232	4 029	Pettoranello di Molise . .	1 461	1 382
Carovilli . . . . .	4 232	4 073	Pietrabbondante. . . . .	2 728	2 603
Carpinone. . . . .	3 134	2 941	Pizzone. . . . .	3 270	3 098
Castel del Giudice. . . .	1 458	1 407	Pozzilli . . . . .	4 575	4 484
Castellone al Volturno. .	728	650	Rionero Sannitico. . . . .	2 722	2 588
Castelpetroso . . . . .	2 762	2 697	Roccamandolfi . . . . .	5 404	5 260
Castelpizzuto . . . . .	1 499	1 409	Roccasicura . . . . .	2 933	2 713
Castelverrino . . . . .	604	581	Rocchetta a Volturno . .	2 331	2 146
Cerro al Volturno . . . .	2 361	2 145	San Massimo . . . . .	2 731	2 618
Chiauci. . . . .	1 632	1 492	San Pietro Avellana. . . .	4 517	4 318
Civitanova del Sannio . .	5 797	5 438	San Polomatese. . . . .	1 546	1 480
Colli al Volturno . . . .	2 517	2 347	Sant'Agapito . . . . .	1 594	1 552
Conca Casale (*) . . . .	—	—	Sant'Angelo del Pesco. . .	1 464	1 405
Duronia . . . . .	2 182	2 061	Sant'Angelo in Grotte. . .	1 293	1 265
Filignano . . . . .	3 137	3 005	Sant'Elena Sannita . . . .	1 351	1 310
Forlì del Sannio . . . . .	3 400	3 122	San Vincenzo a Volturno	1 397	1 281
Fornelli. . . . .	2 365	2 055	Scapoli . . . . .	1 918	1 846
Frosolone. . . . .	4 995	4 753	Sessano. . . . .	2 508	2 422
Guardiaregia . . . . .	4 169	4 067	Sesto Campano . . . . .	3 836	3 715
Isernia . . . . .	7 229	6 859	Vastogirardi. . . . .	5 718	5 284
Longano . . . . .	2 717	2 594	Venafro . . . . .	4 545	4 397
Macchia d'Isernia . . . .	1 550	1 463			
Macchiagodena . . . . .	3 485	3 422	<b>Totale del Circondario</b>	<b>169 392</b>	<b>161 097</b>

(\*) Nuovo comune costituito con la frazione omonima staccata dal comune di Pozzilli (Legge 2 luglio 1911, n. 667). Essendo però molto incerta la delimitazione del confine si è per ora conservata a Pozzilli l'intera superficie.

<i>Comuni</i>	<i>Superficie</i>		<i>Comuni</i>	<i>Superficie</i>	
	<i>territoriale</i>	<i>agraria e forestale</i>		<i>territoriale</i>	<i>agraria e forestale</i>
	<i>Ettari</i>	<i>Ettari</i>		<i>Ettari</i>	<i>Ettari</i>
<b>CIRCONDARIO DI LARINO.</b>			<i>Segue Circondario di Larino.</i>		
Acquaviva Collecroce . . .	3 291	3 189	Montenero di Bisaccia . . .	9 142	8 625
Bonefro . . . . .	3 135	2 965	Montorio nei Frentani . . .	3 192	3 144
Campomarino . . . . .	7 549	6 866	Morrone del Sannio . . . .	4 589	4 390
Casacalenda . . . . .	6 633	6 448	Palata . . . . .	4 319	4 145
Castelbottaccio . . . . .	1 150	1 087	Portocannone . . . . .	1 341	1 287
Castelmauro . . . . .	3 719	3 430	Providenti . . . . .	1 516	1 500
Civita Campomarano . . .	3 985	3 707	Ripabottoni . . . . .	3 165	3 040
Colletorto . . . . .	3 623	3 473	Roccavivara . . . . .	2 392	2 277
Guardialfiera . . . . .	4 241	4 089	Rotello . . . . .	6 981	6 637
Guglionesi . . . . .	11 410	10 885	San Felice Slavo . . . . .	2 337	2 285
Larino . . . . .	9 141	8 759	San Giacomo degli Schiavoni .	1 108	1 098
Lucito . . . . .	3 001	2 736	San Giuliano di Puglia . . .	4 106	3 798
Lupara . . . . .	2 560	2 360	San Martino in Pensilis . . .	9 638	9 033
Mafalda . . . . .	3 873	3 578	Santa Croce di Magliano . . .	5 391	5 171
Montecilfone . . . . .	3 263	3 144	Tavenna . . . . .	2 080	2 016
Montefalcone nel Sannio .	3 088	2 993	Termoli . . . . .	5 921	5 497
Montelongo . . . . .	1 215	1 167	Ururi . . . . .	3 129	3 008
Montemitro . . . . .	1 663	1 615	<i>Totale del Circondario</i>	<b>146 887</b>	<b>138 988</b>

**Riepilogo per Circondari.**

<i>Circondario</i>	<i>Numero dei Comuni</i>	<i>Superficie</i>	
		<i>territoriale</i>	<i>agraria e forestale</i>
		<i>Ettari</i>	<i>Ettari</i>
Campobasso . . . . .	42	122 054	117 047
Isernia . . . . .	58	169 392	161 097
Larino . . . . .	35	146 887	139 442
<i>Totale della Provincia di Campobasso . . .</i>	<b>135</b>	<b>438 333</b>	<b>417 586</b>

PROVINCIA DI CASERTA.

Comuni	Superficie		Comuni	Superficie	
	agraria e forestale — Ettari	territoriale — Ettari		territoriale — Ettari	agraria e forestale — Ettari
CIRCONDARIO DI CASERTA.			Segue Circondario di Caserta.		
Arienzo. . . . .	1 416	1 348	Curti . . . . .	171	145
Aversa . . . . .	875	755	Formicola. . . . .	1 739	1 709
Baja e Latina. . . . .	2 424	2 319	Frignano Maggiore. . . . .	992	959
Bellona . . . . .	1 168	1 102	Frignano Piccolo . . . . .	852	825
Cajanello . . . . .	1 563	1 507	Galluccio . . . . .	3 195	3 088
Calvi Risorta . . . . .	1 588	1 526	Giano Vetusto. . . . .	1 152	1 118
Camigliano . . . . .	607	590	Grazzanise . . . . .	4 699	4 340
Cancello ed Arnone . . . . .	4 922	4 692	Gricignano di Aversa . . . . .	983	953
Capodrise. . . . .	349	322	Liberi . . . . .	1 741	1 706
Capua . . . . .	4 864	4 455	Lusciano e Ducenta . . . . .	576	540
Carinaro . . . . .	629	602	Macerata Marcianise . . . . .	763	723
Casagiove. . . . .	631	583	Maddaloni . . . . .	4 038	3 858
Casal di Principe . . . . .	2 336	2 258	Marcianise . . . . .	3 078	2 907
Casaluce . . . . .	935	892	Mignano . . . . .	5 294	5 159
Casapulla . . . . .	288	256	Orta di Atella. . . . .	1 022	983
Caserta. . . . .	4 941	4 650	Parete . . . . .	572	549
Castel di Sasso . . . . .	2 033	1 987	Pastorano. . . . .	1 385	1 341
Castelmorrone . . . . .	2 535	2 450	Pietramelara . . . . .	2 390	2 333
Castel Volturno . . . . .	7 223	6 739	Pietravairano . . . . .	3 204	3 184
Cervino. . . . .	796	763	Pignataro Maggiore . . . . .	3 169	3 093
Cesa . . . . .	279	261	Pontelatone. . . . .	3 045	2 960

Comuni	Superficie		Comuni	Superficie	
	territoriale Ettari	agraria e forestale Ettari		territoriale Ettari	agraria e forestale Ettari
<i>Segue Circondario di Caserta.</i>			CIRCONDARIO DI GAETA.		
Portico di Caserta . . . . .	182	161	Ausonia . . . . .	1 951	1 878
Presenzano . . . . .	3 166	3 073	Campodimele . . . . .	3 824	3 785
Recale . . . . .	322	300	Carinola . . . . .	10 571	10 259
Riardo . . . . .	1 658	1 618	Castelforte . . . . .	3 110	3 055
Rocca d'Evandro . . . . .	4 908	4 757	Castellonorato . . . . .	1 408	1 376
Roccaromana . . . . .	2 706	2 660	Castelnuovo Parano . . . . .	995	966
Rocchetta e Croce . . . . .	1 291	1 262	Conca della Campania . . . . .	2 660	2 559
San Cipriano d'Aversa . . . . .	920	874	Coreno Ausonio . . . . .	2 604	2 547
San Felice a Cancellò . . . . .	2 678	2 588	Elena . . . . .	2 150	2 070
San Leucio . . . . .	432	421	Esperia . . . . .	10 875	10 691
San Marcellino . . . . .	465	442	Fondi . . . . .	14 216	13 465
San Marco Evangelista . . . . .	225	211	Formia . . . . .	2 123	2 053
San Nicola la Strada . . . . .	470	433	Francolise . . . . .	4 073	3 950
San Pietro Infine . . . . .	1 410	1 373	Gaeta . . . . .	688	597
San Prisco . . . . .	766	737	Itri . . . . .	10 115	9 977
Santa Maria a Vico . . . . .	1 040	980	Lenola . . . . .	4 570	4 474
Santa Maria Capua Vetere . . . . .	1 579	1 415	Maranola . . . . .	3 791	3 747
Santa Maria la Fossa . . . . .	2 952	2 787	Marzano Appio . . . . .	2 825	2 720
San Tammaro . . . . .	3 681	3 610	Minturno . . . . .	4 207	3 911
Sparanise . . . . .	1 873	1 812	Mondragone . . . . .	5 442	5 239
Succivo . . . . .	697	666	Monte San Biagio . . . . .	6 643	6 566
Teano . . . . .	8 868	8 578	Pastena . . . . .	4 202	4 095
Teverola . . . . .	673	637	Pico . . . . .	3 264	3 186
Trentola . . . . .	539	509	Ponza . . . . .	985	881
Vairano Patenora . . . . .	4 380	4 166	Roccamonfina . . . . .	3 093	3 004
Valle di Maddaloni . . . . .	1 081	1 038	San Giorgio a Liri . . . . .	1 547	1 463
Vico di Pantano . . . . .	6 165	6 001	San Giovanni Incarico . . . . .	1 991	1 910
Vitulazio . . . . .	2 274	2 216	Sant'Andrea . . . . .	1 709	1 610
			Sant'Apollinare . . . . .	1 702	1 604
<i>Totale del Circondario</i>	<b>143 863</b>	<b>137 859</b>	Santi Cosmo e Damiano . . . . .	3 020	2 970

Comuni	Superficie		Comuni	Superficie	
	territoriale	agraria e forestale		territoriale	agraria e forestale
	Ettari	Ettari		Ettari	Ettari
<i>Segue Circondario di Gaeta.</i>			CIRCONDARIO DI PIEDIMONTE D'ALIFE.		
Sessa Aurunca . . . . .	19 809	19 131	Ailano . . . . .	1 555	1 480
Sperlonga. . . . .	1 799	1 702	Alife . . . . .	6 395	6 196
Spigno Saturnia. . . . .	3 877	3 809	Alvignano . . . . .	3 416	3 283
Tora e Picilli . . . . .	1 253	1 201	Caiazzo . . . . .	3 692	3 548
Vallefreda . . . . .	1 957	1 560	Capriati a Volturno . . . . .	1 845	1 677
<i>Totale del Circondario</i>	<b>149 049</b>	<b>144 011</b>	Castello di Alife. . . . .	2 118	2 086
CIRCONDARIO DI NOLA.			Castello di Campagnano . . . . .	1 763	1 658
Acerra . . . . .	5 407	5 215	Ciorlano . . . . .	2 860	2 803
Brusciano. . . . .	564	540	Dragoni. . . . .	2 871	2 812
Camposano . . . . .	325	302	Fontegreca . . . . .	916	880
Carbonara di Nola. . . . .	355	339	Gallo. . . . .	3 126	3 062
Casamarciano . . . . .	626	605	Gioia Sannitica . . . . .	5 397	5 302
Castello di Cisterna . . . . .	399	383	Letino . . . . .	3 173	3 122
Cicciano . . . . .	707	673	Piana di Caiazzo . . . . .	2 380	2 310
Cimitile. . . . .	282	260	Piedimonte d'Alife . . . . .	4 110	4 039
Comiziano . . . . .	243	230	Prata Sannita. . . . .	2 207	2 151
Liveri . . . . .	263	248	Pratella. . . . .	3 503	3 436
Mariglianella . . . . .	322	306	Raviscanina. . . . .	2 439	2 394
Marigliano . . . . .	2 259	2 127	Ruviano . . . . .	2 463	2 396
Nola . . . . .	3 899	3 713	San Gregorio . . . . .	5 642	5 542
Palma Campania . . . . .	2 078	1 986	San Potito Sannitico. . . . .	2 281	2 239
Roccarainola . . . . .	2 833	2 769	Sant'Angelo d'Alife . . . . .	3 425	3 364
San Gennaro . . . . .	697	659	Valle Agricola. . . . .	2 436	2 395
San Paolo Bel Sito . . . . .	297	278	<i>Totale del Circondario</i>	<b>70 013</b>	<b>68 175</b>
San Vitaliano . . . . .	530	506	CIRCONDARIO DI SORA.		
Saviano . . . . .	1 378	1 317	Acquafondata . . . . .	2 525	2 478
Scisciano . . . . .	546	521	Alvito . . . . .	4 823	4 647
Striano . . . . .	758	733	Aquino. . . . .	1 923	1 857
Tufino . . . . .	526	499	Arce . . . . .	4 442	4 217
Visciano . . . . .	1 089	1 073	Arpino . . . . .	5 597	5 367
<i>Totale del Circondario.</i>	<b>26 383</b>	<b>25 282</b>	Atina. . . . .	2 980	2 852

Comuni	Superficie		Comuni	Superficie	
	territoriale	agraria e forestale		territoriale	agraria e forestale
	Ettari	Ettari		Ettari	Ettari
<i>Segue Circondario di Sora.</i>			<i>Segue Circondario di Sora.</i>		
Belmonte Castello . . . . .	1 425	1 382	Rocca d'Arce . . . . .	2 523	2 430
Brocco . . . . .	1 196	1 159	Roccasecca . . . . .	4 373	4 119
Campoli Appennino . . . . .	3 716	3 656	San Biagio di Saracinisco.	3 106	3 024
Casalattico . . . . .	2 834	2 772	San Donato Val di Comina	5 357	5 206
Casalvieri . . . . .	2 256	2 169	Sant'Ambrogio sul Gari- gliano . . . . .	895	849
Cassino . . . . .	8 323	8 000	Sant'Elia Fiumerapido . .	4 084	3 961
Castelliri . . . . .	1 551	1 508	Santo Padre . . . . .	2 148	2 097
Castrocielo . . . . .	2 789	2 691	San Vittore del Lazio . .	2 712	2 640
Cervaro . . . . .	3 918	3 790	Settefrati . . . . .	5 034	4 918
Colle San Magno . . . . .	4 466	4 401	Sora . . . . .	7 184	6 830
Fontana Liri . . . . .	1 598	1 469	Terelle . . . . .	3 167	3 106
Fontechiari . . . . .	1 621	1 572	Vallerotonda . . . . .	5 965	5 710
Isola del Liri . . . . .	1 598	1 495	Vicalvi . . . . .	2 188	2 093
Pescosolido . . . . .	4 455	4 375	Villa Latina . . . . .	1 702	1 639
Picinisco . . . . .	6 202	5 991	Villa Santa Lucia . . . . .	1 770	1 712
Piedimonte di San Ger- mano . . . . .	1 736	1 667	Viticuso . . . . .	2 105	2 068
Pignataro d'Interamno . .	2 455	2 358			
Pontecorvo . . . . .	8 822	8 489	<i>Totale del Circondario</i>	<b>137 564</b>	<b>132 764</b>

*Riepilogo per Circondari.*

Circondario	Numero dei Comuni	Superficie	
		territoriale	agraria e forestale
		Ettari	Ettari
Caserta . . . . .	70	143 863	137 859
Gaeta . . . . .	35	149 049	144 011
Nola . . . . .	23	26 383	25 282
Piedimonte d'Alife . . . . .	23	70 013	68 175
Sora . . . . .	40	137 564	132 764
<i>Totale della Provincia di Caserta . . . . .</i>	<b>191</b>	<b>526 872</b>	<b>508 091</b>



PROVINCIA DI CATANIA.

Comuni	Superficie		Comuni	Superficie	
	territoriale	agraria e forestale		territoriale	agraria e forestale
	Ettari	Ettari		Ettari	Ettari
<b>CIRCONDARIO DI ACIREALE.</b>			<i>Segue</i> <b>Circondario di Caltagirone.</b>		
Aci Bonaccorsi . . . . .	180	159	Palagonia . . . . .	5 781	5 640
Aci Castello . . . . .	854	790	Raddusa . . . . .	2 346	2 280
Aci Catena . . . . .	852	800	Rammacca . . . . .	40 721	39 790
Acireale . . . . .	4 870	4 540	San Cono . . . . .	654	630
Aci Sant'Antonio . . . . .	2 000	1 818	San Michele di Ganzaria .	2 585	2 510
Calatabiano . . . . .	2 660	2 420	Vizzini . . . . .	12 618	12 250
Castiglione di Sicilia . . .	12 180	10 320	<i>Totale del Circondario</i>	<b>154 484</b>	<b>151 032</b>
Fiumefreddo di Sicilia . . .	1 203	1 119	<b>CIRCONDARIO DI CATANIA.</b>		
Giarre . . . . .	8 073	6 900	Adernò . . . . .	8 278	7 000
Linguaglossa . . . . .	5 730	4 600	Belpasso . . . . .	16 440	13 720
Mascali . . . . .	3 690	3 295	Biancavilla . . . . .	7 029	5 800
Piedimonte Etneo . . . . .	2 687	1 900	Bronte . . . . .	29 153	24 060
Randazzo . . . . .	20 440	17 530	Camporotondo Etneo . . .	638	610
Riposto . . . . .	1 287	1 180	Catania . . . . .	17 627	15 430
<i>Totale del Circondario</i>	<b>66 706</b>	<b>57 371</b>	Gravina di Catania . . . .	503	460
<b>CIRCONDARIO DI CALTAGIRONE.</b>			Maletto . . . . .	3 830	3 050
Caltagirone . . . . .	41 792	41 042	Mascalucia . . . . .	1 624	1 500
Grammichele . . . . .	3 050	2 910	Misterbianco . . . . .	3 729	3 316
Licodia Eubea . . . . .	12 644	12 360	Motta Sant'Anastasia . . .	3 587	3 450
Militello in Val di Catania	6 228	6 060	Nicolosi . . . . .	4 263	2 755
Mineo . . . . .	24 523	24 080	Paternò . . . . .	18 355	16 880
Mirabella Imbaccari . . . .	1 542	1 480			

Comuni	Superficie		Comuni	Superficie	
	territoriale	agraria e forestale		territoriale	agraria e forestale
	— Ettari	— Ettari		— Ettari	— Ettari
<i>Segue Circondario di Catania.</i>			CIRCONDARIO DI NICOSIA.		
Pedara . . . . .	2 602	1 750	Agira . . . . .	16 068	15 502
San Giovanni di Galermo . . . . .	333	307	Assoro . . . . .	11 021	10 680
San Giovanni la Punta . . . . .	1 078	968	Catenanuova . . . . .	1 120	1 050
San Gregorio di Catania . . . . .	560	530	Centuripe . . . . .	17 348	16 600
San Pietro Clarenza . . . . .	640	510	Cerami . . . . .	9 606	9 450
Sant'Agata li Battiati . . . . .	313	255	Gagliano Castelferrato . . . . .	5 645	5 440
Santa Maria di Licodia . . . . .	2 624	2 530	Leonforte . . . . .	8 422	8 110
Scordia . . . . .	2 474	2 365	Nicosia . . . . .	21 621	21 160
Trecastagni . . . . .	1 896	1 690	Nissoria . . . . .	6 066	5 940
Tremestieri Etneo . . . . .	631	590	Regalbuto . . . . .	17 037	16 400
Viagrande . . . . .	1 004	950	Sperlinga . . . . .	5 889	5 800
Zafferana Etnea . . . . .	6 750	3 560	Troina . . . . .	16 797	16 400
<i>Totale del Circondario</i>	<b>135 961</b>	<b>114 036</b>	<i>Totale del Circondario</i>	<b>136 640</b>	<b>132 532</b>

*Riepilogo per Circondari.*

Circondario	Numero dei Comuni	Superficie	
		territoriale	agraria e forestale
		— Ettari	— Ettari
Acireale . . . . .	14	66 706	57 371
Caltagirone . . . . .	12	154 484	151 032
Catania . . . . .	25	135 961	114 036
Nicosia . . . . .	12	136 640	132 532
<i>Totale della Provincia di Catania . . . . .</i>	<b>63</b>	<b>493 791</b>	<b>454 971</b>

PROVINCIA DI CATANZARO.

<i>Comuni</i>	<i>Superficie</i>		<i>Comuni</i>	<i>Superficie</i>	
	<i>territoriale</i> — <i>Ettari</i>	<i>agrarìa e forestale</i> — <i>Ettari</i>		<i>territoriale</i> — <i>Ettari</i>	<i>agrarìa e forestale</i> — <i>Ettari</i>
<b>CIRCONDARIO DI CATANZARO.</b>			<b>Segue Circondario di Catanzaro.</b>		
Albi . . . . .	2 325	2 137	Guardavalle. . . . .	5 460	4 980
Amaroni . . . . .	1 462	1 380	Isca sul Jonio. . . . .	2 139	2 000
Amato . . . . .	2 102	1 944	Magisano . . . . .	3 129	2 919
Andali . . . . .	3 281	3 041	Marcedusa . . . . .	1 927	1 823
Argusto. . . . .	568	519	Marcellinara . . . . .	2 083	1 926
Badolato . . . . .	3 811	3 530	Miglierina. . . . .	1 123	956
Belcastro . . . . .	5 742	5 267	Montauro. . . . .	1 091	1 006
Borgia . . . . .	5 145	4 845	Montepaone. . . . .	1 216	1 115
Caraffa di Catanzaro. . .	2 587	2 355	Olivadi. . . . .	761	714
Cardinale. . . . .	3 120	2 846	Palermi . . . . .	2 052	1 920
Catanzaro. . . . .	11 097	10 156	Pentone . . . . .	1 642	1 498
Cenadi . . . . .	742	697	Petrizzi. . . . .	1 856	1 766
Centrache. . . . .	777	732	San Floro. . . . .	1 372	1 313
Cerva . . . . .	2 208	2 079	San Sostene . . . . .	2 874	2 671
Chiaravalle Centrale. . .	2 758	2 577	Santa Caterina del Jonio.	3 566	3 013
Cropani. . . . .	4 566	3 970	Sant'Andrea Apostolo del Jonio	2 418	2 194
Davoli . . . . .	3 496	3 178	San Vito sul Jonio . . .	1 959	1 854
Fossato Serralta. . . . .	595	454	Satriano . . . . .	1 057	1 000
Gagliato . . . . .	991	878	Sellia. . . . .	2 234	1 950
Gasperina . . . . .	512	472	Sersale. . . . .	4 842	4 000
Girifalco . . . . .	3 404	3 260	Settingiano . . . . .	1 570	1 423

Comuni	Superficie		Comuni	Superficie	
	territoriale	agraria e forestale		territoriale	agraria e forestale
	— Ettari	— Ettari		— Ettari	— Ettari

*Segue Circondario di Catanzaro.*

Simeri e Crichi . . . . .	4 577	4 215
Sorbo San Basile . . . . .	1 547	1 402
Soverato . . . . .	1 015	866
Soveria Simeri . . . . .	3 236	2 777
Squillace . . . . .	2 757	2 544
Staletti . . . . .	910	789
Taverna . . . . .	25 035	23 000
Tiriolo . . . . .	2 843	2 412
Torre di Ruggiero. . . . .	2 312	2 112
Vallefiorita . . . . .	2 057	1 925
Zagarise . . . . .	3 759*	3 564
<i>Totale del Circondario</i>	<b>157 708</b>	<b>143 964</b>

CIRCONDARIO DI COTRONE.

Belvedere di Spinello . . . . .	3 230	3 056
Caccuri . . . . .	5 695	5 417
Carfizzi . . . . .	2 058	1 920
Casabona . . . . .	6 693	6 342
Casino . . . . .	3 864	3 550
Cerenzia . . . . .	2 428	2 316
Cirò . . . . .	10 482	9 714
Cotrone. . . . .	18 390	16 572
Cotronei . . . . .	6 613	6 002
Crucoli . . . . .	5 499	4 646
Cutro. . . . .	11 878	11 389
Isola di Capo Rizzuto . . . . .	12 717	12 225
Melissa . . . . .	5 171	4 795

*Segue Circondario di Cotrone.*

Mesoraca . . . . .	8 256	6 906
Pallagorio . . . . .	4 216	3 631
Petilia Policastro . . . . .	9 883	9 139
Petronà. . . . .	4 201	3 788
Roccabernarda . . . . .	7 101	6 375
Rocca di Neto. . . . .	4 419	3 837
San Mauro Marchesato . . . . .	4 229	4 190
San Nicola dell'Alto . . . . .	738	427
Santa Severina . . . . .	4 466	4 250
Savelli . . . . .	4 406	3 726
Scandale . . . . .	5 862	5 780
Strongoli . . . . .	8 641	8 316
Umbriatico . . . . .	6 700	6 389
Verzino. . . . .	4 921	4 850
<i>Totale del Circondario</i>	<b>172 767</b>	<b>159 548</b>

CIRCOND. DI MONTELEONE DI CALABRIA.

Acquaro . . . . .	1 964	1 759
Arena . . . . .	2 617	2 373
Briatico . . . . .	2 308	2 190
Brognaturo . . . . .	1 986	1 781
Capistrano . . . . .	2 221	2 039
Cessaniti . . . . .	2 081	1 965
Dasà. . . . .	1 467	1 250
Dinami . . . . .	3 846	3 500
Drapia . . . . .	2 455	2 027
Fabrizia . . . . .	5 293	4 724

Comuni	Superficie		Comuni	Superficie	
	territoriale Ettari	agraria e forestale Ettari		territoriale Ettari	agraria e forestale Ettari
<i>Segue Circondario di Monteleone di Calabria.</i>			<i>Segue Circondario di Monteleone di Calabria.</i>		
Filandari . . . . .	1 343	1 311	Spadola . . . . .	418	387
Filogaso . . . . .	2 107	1 949	Spilinga . . . . .	1 421	1 355
Francica . . . . .	1 866	1 821	Stefanaconi . . . . .	2 115	2 060
Gerocarne . . . . .	4 429	3 967	Tropea . . . . .	424	353
Jonadi . . . . .	839	818	Vallelonga . . . . .	1 607	1 580
Joppolo . . . . .	2 053	1 827	Vazzano . . . . .	2 168	1 962
Limbadi . . . . .	2 104	2 028	Zanibrone . . . . .	2 089	1 931
Maierato . . . . .	4 908	4 341	Zungri . . . . .	3 061	2 819
Mileto . . . . .	6 582	6 418	<i>Totale del Circondario</i>	<b>108 090</b>	<b>100 001</b>
Mongiana . . . . .	2 953	2 740	CIRCONDARIO DI NICASTRO.		
Monteleone di Calabria .	4 221	3 976	Carlopoli . . . . .	2 249	2 223
Monterosso Calabro . . .	1 963	1 819	Cicala . . . . .	999	967
Nardodipace . . . . .	2 652	2 400	Conflenti . . . . .	2 963	2 936
Nicotera . . . . .	5 219	4 598	Cortale . . . . .	3 900	3 799
Parghelia . . . . .	711	677	Curinga . . . . .	5 758	5 515
Piscopio . . . . .	519	480	Decollatura . . . . .	4 506	4 444
Pizzo . . . . .	882	815	Falerna . . . . .	2 472	2 197
Pizzoni . . . . .	1 090	996	Feroletto Antico . . . . .	2 317	2 281
Ricadi . . . . .	2 173	1 961	Filadelfia . . . . .	2 785	2 657
Rombiolo . . . . .	1 800	1 721	Francavilla Angitola . . .	3 194	2 899
San Calogero . . . . .	1 776	1 683	Gimigliano . . . . .	3 070	2 437
San Costantino Calabro .	766	747	Gizzeria . . . . .	5 544	5 010
San Gregorio d'Ippona . .	1 128	1 094	Jacurso . . . . .	1 000	967
San Nicola di Crissa . . .	2 237	2 047	Maida . . . . .	5 759	5 320
Sant'Onofrio . . . . .	2 165	2 131	Martirano . . . . .	3 861	3 406
Serra San Bruno . . . . .	4 506	4 479	Motta Santa Lucia . . . .	2 765	2 470
Simbario . . . . .	1 944	1 819	Nicastro . . . . .	5 858	5 543
Sorianello . . . . .	652	588			
Soriano Calabro . . . . .	2 961	2 695			

Comuni	Superficie		Comuni	Superficie	
	territoriale	agraria e forestale		territoriale	agraria e forestale
	— Ettari	— Ettari		— Ettari	— Ettari
<i>Segue Circondario di Nicastro.</i>			<i>Segue Circondario di Nicastro.</i>		
Nocera Tirinese . . . . .	4 365	3 649	San Pietro a Maida . . . . .	3 989	3 882
Pianopoli . . . . .	2 620	2 528	San Pietro Apostolo . . . . .	1 416	1 367
Platania . . . . .	2 064	1 974	Serrastretta . . . . .	3 526	3 478
Polia . . . . .	3 342	3 238	Soveria Mannelli . . . . .	1 411	1 367
Sambiase . . . . .	6 104	5 382			
San Mango d'Aquino . . . . .	624	604	<i>Totale del Circondario</i>	<b>88 461</b>	<b>82 540</b>

*Riepilogo per Circondari.*

Circondario	Numero dei Comuni	Superficie	
		territoriale	agraria e forestale
		— Ettari	— Ettari
Catanzaro . . . . .	53	157 708	143 964
Cotrone . . . . .	27	172 767	159 548
Monteleone di Calabria . . . . .	47	108 090	100 001
Nicastro . . . . .	27	88 461	82 540
<i>Totale della Provincia di Catanzaro . . . . .</i>	<b>154</b>	<b>527 026</b>	<b>486 053</b>

PROVINCIA DI CHIETI

Comuni	Superficie		Comuni	Superficie	
	territoriale Ettari	agraria e forestale Ettari		territoriale Ettari	agraria e forestale Ettari
CIRCONDARIO DI CHIETI.			<i>Segue Circondario di Chieti.</i>		
Abbateggio . . . . .	1 676	1 636	Poggiofiorito *. . . . .	1 053	1 031
Ari . . . . .	1 314	1 252	Pretoro . . . . .	2 853	2 631
Arielli . . . . .	1 143	1 096	Rapino . . . . .	1 841	1 704
Bolognano . . . . .	1 224	1 178	Ripa Teatina . . . . .	1 875	1 828
Bucchianico . . . . .	3 804	3 579	Roccacaramanico . . . . .	1 227	1 180
Canosa Sannita . . . . .	1 329	1 214	Roccamontepiano . . . . .	1 478	1 342
Caramanico . . . . .	8 465	7 869	Roccamorice . . . . .	2 476	2 211
Casacanditella . . . . .	1 158	1 115	Salle . . . . .	2 193	2 131
Casalincontrada . . . . .	1 722	1 630	San Giovanni Teatino . . . . .	2 544	2 424
Chieti . . . . .	5 400	5 038	San Martino sulla Marrucina . . . . .	725	693
Fara Filiorum Petri . . . . .	1 363	1 311	Sant'Eufemia a Maiella . . . . .	2 699	2 510
Filetto . . . . .	1 353	1 261	SanValentino in Abruzzo Citeriore . . . . .	2 492	2 385
FrancaVilla al Mare . . . . .	2 315	2 168	Serramonacesca . . . . .	2 648	2 588
Giuliano Teatino . . . . .	963	928	Tocco da Casauria . . . . .	3 063	2 943
Guardiagrele . . . . .	5 991	5 536	Tollo . . . . .	1 414	1 332
Lettomanoppello . . . . .	1 794	1 414	Torrevecchia Teatina . . . . .	1 444	1 416
Manoppello . . . . .	3 630	3 456	Turrivalignani . . . . .	605	580
Miglianico . . . . .	2 447	2 360	Vacri . . . . .	1 317	1 272
Musellaro . . . . .	520	500	Villamagna . . . . .	1 100	1 068
Pennapedimonte . . . . .	4 616	2 472			
Pescara . . . . .	1 758	1 592	<i>Totale del Circondario</i>	<b>89 032</b>	<b>81 874</b>

\* In precedenza la denominazione era Villarielli.

Comuni	Superficie		Comuni	Superficie	
	territoriale	agraria e forestale		territoriale	agraria e forestale
	— Ettari	— Ettari		— Ettari	— Ettari
<b>CIRCONDARIO DI LANCIANO.</b>			<b>Segue Circondario di Lanciano.</b>		
Altino . . . . .	1 442	1 309	Roccascalegna. . . . .	2 350	2 278
Borrello . . . . .	1 471	1 435	Roio del Sangro . . . . .	1 464	1 412
Buonanotte . . . . .	497	481	Rosello. . . . .	1 932	1 832
Casoli . . . . .	6 654	6 034	Santa Maria Imbaro. . . . .	593	567
Castel Frentano . . . . .	2 119	1 932	Sant'Eusanio del Sangro . . . . .	2 442	2 161
Civitaluparella. . . . .	1 946	1 898	San Vito Chietino. . . . .	1 695	1 570
Civitella Messer Raimondo	1 265	1 123	Taranta Peligna. . . . .	2 152	872
Colledimacine . . . . .	1 176	1 145	Torricella Peligna . . . . .	2 677	2 613
Crecchio . . . . .	2 185	2 102	Treglio . . . . .	418	393
Fallascoso . . . . .	710	682	Villa Santa Maria . . . . .	1 336	1 286
Fallo. . . . .	679	651	<i>Totale del Circondario</i>	<b>95 165</b>	<b>83 020</b>
Fara San Martino . . . . .	4 393	2 777	<b>CIRCONDARIO DI VASTO.</b>		
Fossacesia . . . . .	2 816	2 566	Archi. . . . .	2 754	2 667
Frisa . . . . .	1 187	1 129	Atessa . . . . .	9 979	9 565
Gamberale . . . . .	1 453	1 428	Bomba . . . . .	1 757	1 701
Gessopalena . . . . .	3 226	3 129	Carpineto Sinello . . . . .	2 799	2 709
Lama dei Peligni . . . . .	3 169	1 965	Carunchio . . . . .	2 840	2 759
Lanciano . . . . .	6 970	6 518	Casalanguida . . . . .	1 376	1 330
Lettopalena. . . . .	2 330	1 358	Casalbordino . . . . .	4 214	4 032
Montelapiano . . . . .	855	789	Castelguidone . . . . .	1 875	1 724
Montenerodomo . . . . .	2 836	2 778	Castiglione Messer Marino.	4 654	4 542
Mozzagrognà . . . . .	1 284	1 214	Celenza sul Trigno . . . . .	2 016	1 952
Orsogna . . . . .	2 205	2 088	Colledimezzo . . . . .	1 076	1 054
Ortona . . . . .	7 029	6 667	Cupello. . . . .	5 030	4 809
Palena . . . . .	9 138	6 338	Dogliola . . . . .	1 109	1 058
Palombaro . . . . .	1 814	1 584	Fraine . . . . .	1 631	1 593
Pennadomo. . . . .	1 163	1 138	Fresagrandinaria . . . . .	2 705	2 644
Pizzoferrato. . . . .	3 126	3 013	Furci. . . . .	2 931	2 828
Quadri . . . . .	724	699			
Rocca San Giovanni . . . . .	2 244	2 066			



Comuni	Superficie		Comuni	Superficie	
	territoriale	agraria e forestale		territoriale	agraria e forestale
	— Ettari	— Ettari		— Ettari	— Ettari
<i>Segue Circondario di Vasto.</i>			<i>Segue Circondario di Vasto.</i>		
Gissi . . . . .	3 871	3 699	San Buono . . . . .	1 894	1 807
Guilmi . . . . .	1 335	1 302	San Giovanni Lipioni . .	833	787
Lentella . . . . .	1 205	1 143	San Salvo . . . . .	2 634	2 468
Liscia . . . . .	1 574	1 536	Scerni . . . . .	4 434	4 253
Montazzoli . . . . .	3 922	3 845	Schiavi di Abruzzo . . .	4 257	4 076
Monteferrante . . . . .	1 549	1 486	Torino di Sangro . . . .	3 236	3 069
Monteodorisio . . . . .	2 640	2 490	Tornareccio . . . . .	3 880	3 793
Paglieta . . . . .	3 433	3 264	Torrebruna . . . . .	2 211	2 129
Palmoli . . . . .	3 119	3 028	Tufilo . . . . .	2 191	2 099
Perano . . . . .	642	622	Vasto . . . . .	6 493	6 164
Pietraferrazzana . . . . .	441	426	Villalfonsina . . . . .	1 229	1 169
Pollutri . . . . .	2 557	2 410			
Rocaspinalveti . . . . .	3 373	3 306	<i>Totale del Circondario</i>	<b>111 699</b>	<b>107 338</b>

**Riepilogo per Circondari.**

Circondario	Numero dei Comuni	Superficie	
		territoriale	agraria e forestale
		— Ettari	— Ettari
Chieti . . . . .	40	89 032	81 874
Lanciano . . . . .	40	95 165	83 020
Vasto . . . . .	40	111 699	107 338
<i>Totale della Provincia di Chieti . . . . .</i>	<b>120</b>	<b>295 896</b>	<b>272 232</b>

PROVINCIA DI COMO.

Comuni	Superficie		Comuni	Superficie	
	territoriale Ettari	agraria e forestale Ettari		territoriale Ettari	agraria e forestale Ettari
<b>CIRCONDARIO DI COMO.</b>			<i>Segue Circondario di Como.</i>		
Albate . . . . .	533	494	Breccia . . . . .	383	361
Albese . . . . .	594	563	Breglia . . . . .	175	166
Albiolo . . . . .	287	268	Bregnano . . . . .	623	593
Albogasio . . . . .	972	647	Brenna . . . . .	486	466
Alserio . . . . .	189	134	Brienno . . . . .	906	563
Alzate con Verzago . . .	483	456	Brunate . . . . .	166	154
Anzano del Parco . . . .	329	305	Buccinigo . . . . .	213	197
Appiano . . . . .	1 291	1 217	Buggiallo . . . . .	1 492	1 294
Arcellasco . . . . .	151	135	Buggiolo . . . . .	341	325
Argegno . . . . .	428	208	Bulgarograsso . . . . .	385	366
Arosio . . . . .	315	284	Bulgorello . . . . .	197	186
Asnago . . . . .	175	161	Cabiate . . . . .	322	299
Bellagio . . . . .	2 655	1 455	Cadorago . . . . .	345	319
Bellano . . . . .	1 131	450	Cagno . . . . .	352	334
Bene Lario . . . . .	566	520	Camnago Faloppia . . . .	154	143
Beregazzo . . . . .	379	358	Camnago Volta . . . . .	149	135
Bernate di Como . . . . .	217	187	Campione . . . . .	260	83
Binago . . . . .	693	651	Cantù . . . . .	2 241	2 095
Bizzarone . . . . .	273	251	Capiago . . . . .	343	326
Blessagno . . . . .	357	342	Carate Lario . . . . .	361	240
Blevio . . . . .	618	396	Carbonate . . . . .	517	481

Comuni	Superficie		Comuni	Superficie	
	territoriale	agraria e forestale		territoriale	agraria e forestale
	— Ettari	— Ettari		— Ettari	— Ettari
<i>Segue Circondario di Como.</i>			<i>Segue Circondario di Como.</i>		
Carcano . . . . .	158	119	Consiglio di Rumo . . .	1 639	1 521
Careno . . . . .	240	166	Corenno Plinio . . . . .	263	62
Carimate . . . . .	541	496	Corrido . . . . .	633	605
Carlazzo Valsolda . . . .	688	648	osta Masnaga . . . . .	562	523
Carugo . . . . .	414	387	Cremia . . . . .	1 020	746
Casanova Lanza. . . . .	176	163	Cremnago. . . . .	199	188
Casasco d'Intelvi . . . . .	403	388	Cressogno. . . . .	400	270
Casletto . . . . .	197	125	Crevenna . . . . .	245	231
Caslino al Piano . . . . .	167	153	Croce . . . . .	277	255
Casnate . . . . .	318	294	Cucciago . . . . .	519	494
Cassano Albese . . . . .	221	211	Cusino . . . . .	966	929
Cassina Rizzardi. . . . .	345	324	Dasio. . . . .	279	266
Castello Valsolda . . . . .	337	284	Dervio . . . . .	907	575
Castelnuovo Bazzente . . .	368	351	Dizzasco . . . . .	361	342
Castiglione d'Intelvi . . . .	434	410	Domaso . . . . .	614	236
Cavallasca . . . . .	268	254	Dongo . . . . .	753	494
Cavargna . . . . .	1 506	1 446	Dorio . . . . .	1 268	903
Caversaccio . . . . .	142	129	Dosso del Liro . . . . .	2 316	1 970
Cerano d'Intelvi. . . . .	550	524	Drano . . . . .	672	560
Cermenate . . . . .	649	612	Drezzo . . . . .	193	179
Cernobbio. . . . .	174	52	Erba Incino. . . . .	1 026	907
Cima . . . . .	659	423	Esino Inferiore . . . . .	670	636
Cirimido . . . . .	265	250	Esino Superiore. . . . .	1 196	783
Civello . . . . .	275	262	Fabbrica Durini. . . . .	284	261
Civenna . . . . .	521	510	Fenegrò . . . . .	540	516
Civiglio. . . . .	280	253	Figino Serenza . . . . .	495	470
Claino con Osteno. . . . .	1 309	808	Fino Mornasco . . . . .	726	675
Colico . . . . .	3 530	1 933	Gaggino . . . . .	264	245
Colonno . . . . .	544	360	Garzeno . . . . .	2 908	2 591
Como . . . . .	2 147	1 593	Gera. . . . .	667	401

Comuni	Superficie		Comuni	Superficie	
	territoriale	agraria e forestale		territoriale	agraria e forestale
	— Ettari	— Ettari		— Ettari	— Ettari
<b>Segue Circondario di Como.</b>			<b>Segue Circondario di Como.</b>		
Germasino . . . . .	1 827	1 660	Lurago Marinone . . . . .	375	353
Gironico . . . . .	447	420	Lurate Abbate . . . . .	592	547
Gottro . . . . .	381	371	Maccio . . . . .	499	472
Grandate . . . . .	275	256	Mariano Comense . . . . .	1 372	1 279
Grandola . . . . .	1 222	1 170	Maslianico . . . . .	133	116
Gravedona . . . . .	471	152	Menaggio . . . . .	547	105
Griante . . . . .	608	200	Merone . . . . .	143	129
Grona . . . . .	508	476	Mezzegra . . . . .	471	316
Guanzate . . . . .	692	664	Minoprio . . . . .	219	199
Intimiano . . . . .	226	210	Mojana . . . . .	109	86
Introzzo . . . . .	381	304	Molina . . . . .	503	390
Inverigo . . . . .	415	380	Moltrasio . . . . .	886	732
Laglio . . . . .	612	417	Monguzzo . . . . .	369	319
Laino . . . . .	678	653	Montano Comasco . . . . .	290	278
Lambrugo . . . . .	183	170	Montemezzo . . . . .	914	700
Lanzo d'Intelvi . . . . .	685	660	Montorfano . . . . .	353	290
Lemna . . . . .	494	447	Mozzate . . . . .	1 036	987
Lenno . . . . .	965	719	Musso . . . . .	411	259
Lezza . . . . .	131	122	Nesso . . . . .	1 263	910
Lezzeno . . . . .	2 253	1 340	Nibionno . . . . .	358	331
Limido Comasco . . . . .	448	420	Novedrate . . . . .	283	268
Limonta . . . . .	533	192	Olgiate Comasco . . . . .	1 089	1 031
Lipomo . . . . .	246	233	Oltrona di San Mamette . . . . .	271	258
Livo . . . . .	3 250	2 574	Orsenigo . . . . .	446	423
Locate Varesino . . . . .	583	544	Ossuccio . . . . .	801	635
Lomazzo . . . . .	936	863	Palanzo . . . . .	812	690
Loveno sopra Menaggio . . . . .	493	172	Parè . . . . .	216	202
Lucino . . . . .	228	212	Parravicino . . . . .	143	127
Luisago . . . . .	215	196	Peglio . . . . .	1 082	1 038
Lurago d'Erba . . . . .	474	442	Pellio di Sopra . . . . .	1 019	974

Comuni	Superficie		Comuni	Superficie	
	territoriale — Ettari	agraria e forestale — Ettari		territoriale — Ettari	agraria e forestale — Ettari
<i>Segue Circondario di Como.</i>			<i>Segue Circondario di Como.</i>		
Perledo . . . . .	1 253	903	Schignano . . . . .	1 023	968
Pianello del Lario . . . . .	984	688	Seghebbia . . . . .	318	309
Piano Porlezza . . . . .	200	112	Senna Comasco . . . . .	274	252
Piazza Santo Stefano . . . . .	240	225	Solbiate . . . . .	413	387
Pigra . . . . .	433	418	Solzago . . . . .	246	232
Plesio . . . . .	1 523	1 191	Sorico . . . . .	841	706
Pognana . . . . .	499	345	Stazzona . . . . .	746	713
Ponna . . . . .	600	583	Sueglio . . . . .	422	409
Ponte Lambro . . . . .	213	191	Tavernerio . . . . .	557	521
Ponzate . . . . .	393	376	Tavordo . . . . .	261	240
Porlezza . . . . .	952	817	Torno . . . . .	779	539
Puria . . . . .	509	477	Traversa . . . . .	152	144
Ramponio . . . . .	313	308	Tremenico . . . . .	888	855
Rebbio . . . . .	242	218	Tremezzo . . . . .	708	481
Rezzonico . . . . .	304	89	Trevano . . . . .	207	193
Rodero . . . . .	249	235	Trezzone . . . . .	400	377
Rogeno . . . . .	287	268	Turate . . . . .	1 012	963
Romanò Brianza . . . . .	227	211	Uggiate . . . . .	376	359
Ronago . . . . .	210	192	Urìo . . . . .	328	262
Rovellasca . . . . .	322	296	Varenna . . . . .	1 122	430
Rovello . . . . .	582	541	Vassena . . . . .	506	235
Rovenna . . . . .	757	683	Veleso . . . . .	593	556
Sala Comacina . . . . .	556	363	Vendrogno . . . . .	1 168	1 116
San Bartol. Val Cavargna . . . . .	1 114	1 073	Veniano . . . . .	318	303
San Fedele . . . . .	1 097	1 039	Vercana . . . . .	1 460	1 030
San Fermo della Battaglia* . . . . .	313	294	Verna . . . . .	223	215
San Nazzaro Val Cavargna . . . . .	1 326	1 098	Vertemate . . . . .	375	349
San Siro . . . . .	797	765	Vestreno . . . . .	272	256
Sant'Abbondio . . . . .	754	225	Vill'Albese . . . . .	766	721
Scaria . . . . .	267	254	Villa Romanò . . . . .	115	108
			Zelbio . . . . .	467	448
			<i>Totale del Circondario</i>	<b>186 452</b>	<b>111 608</b>

\* In precedenza la denominazione era Vergosa.

Comuni	Superficie		Comuni	Superficie	
	territoriale	agraria e forestale		territoriale	agraria e forestale
	— Ettari	— Ettari		— Ettari	— Ettari
<b>CIRCONDARIO DI LECCO.</b>			<i>Segue Circondario di Lecco.</i>		
Abbadia sopra Adda . . .	1 095	648	Caslino d'Erba . . . . .	701	657
Acquate . . . . .	1 869	1 570	Cassago . . . . .	227	212
Airuno . . . . .	236	210	Cassina Mariaga . . . . .	236	208
Aizurro . . . . .	194	187	Cassina Valsassina . . . . .	264	249
Annone di Brianza . . .	583	408	Castello sopra Lecco . . .	303	252
Asso . . . . .	646	599	Castelmarte . . . . .	194	176
Bagaggera . . . . .	231	220	Cernusco Lombardone . . .	378	349
Baiedo . . . . .	383	364	Cesana di Brianza . . . . .	342	314
Ballabio Inferiore . . . .	445	354	Civate . . . . .	906	678
Ballabio Superiore . . . .	1 051	910	Cologna . . . . .	144	137
Barcone . . . . .	310	282	Concenedo . . . . .	107	101
Barni . . . . .	593	574	Consonno . . . . .	215	208
Bartesate . . . . .	131	121	Contra . . . . .	457	431
Barzago . . . . .	359	337	Cortabbio . . . . .	661	459
Barzanò . . . . .	358	328	Cortenova . . . . .	838	738
Barzio . . . . .	2 028	1 802	Crandola . . . . .	905	855
Biglio . . . . .	149	137	Cremella . . . . .	185	174
Bindo . . . . .	319	290	Cremeno . . . . .	1 320	1 256
Bosisio . . . . .	660	457	Dolzago . . . . .	223	207
Brianzola . . . . .	218	201	Dozio . . . . .	147	144
Brivio . . . . .	792	662	Ello . . . . .	241	223
Bulciago . . . . .	310	291	Galbiate . . . . .	833	691
Cagliano . . . . .	320	306	Garbagnate Monastero . . .	345	323
Caglio . . . . .	653	632	Garlate . . . . .	214	200
Calco . . . . .	461	409	Germanedo . . . . .	204	188
Canzo . . . . .	1 117	1 058	Imberido . . . . .	244	174
Capiate . . . . .	202	172	Imbersago . . . . .	314	274
Carella con Mariaga . . . .	285	231	Indovero . . . . .	748	723
Casargo . . . . .	1 278	1 203	Introbio . . . . .	2 561	1 778
Casatenuevo . . . . .	1 267	1 204	Laorca . . . . .	462	414

Comuni	Superficie		Comuni	Superficie	
	territoriale	agraria e forestale		territoriale	agraria e forestale
	— Ettari	— Ettari		— Ettari	— Ettari
<b>Segue Circondario di Lecco.</b>			<b>Segue Circondario di Lecco.</b>		
Lasnigo . . . . .	564	542	Pagnona . . . . .	896	572
Lecco . . . . .	293	97	Parlasco . . . . .	298	275
Lierna . . . . .	1 131	784	Pasturo . . . . .	1 831	1 396
Linzanico . . . . .	614	555	Penzano . . . . .	366	209
Lomagna . . . . .	392	371	Perego . . . . .	431	410
Lomaniga . . . . .	284	268	Pescate . . . . .	209	93
Longone al Segrino . . .	153	141	Pessina Valsassina . . .	187	171
Maggianico . . . . .	882	631	Premana . . . . .	3 372	1 893
Magreglio . . . . .	323	311	Primaluna . . . . .	898	797
Malgrate . . . . .	199	136	Proserpio . . . . .	235	227
Mandello del Lario . . .	1 637	1 082	Pusiano . . . . .	323	191
Margno . . . . .	372	352	Rancio di Lecco . . . . .	384	241
Merate . . . . .	455	414	Ravellino . . . . .	184	174
Missaglia . . . . .	405	376	Rezzago . . . . .	385	369
Moggio . . . . .	1 342	1 256	Robbiate . . . . .	467	427
Molteno . . . . .	319	292	Rongio . . . . .	993	766
Mondonico . . . . .	333	311	Rovagnate . . . . .	229	212
Montevecchia . . . . .	592	560	Sabbioncello . . . . .	248	224
Monticello . . . . .	465	428	Sala al Barro . . . . .	213	133
Morterone . . . . .	1 347	1 266	San Giovanni alla Castagna	195	180
Nava . . . . .	340	323	Santa Maria Hoè . . . . .	283	268
Novate Brianza . . . . .	104	95	Sartirana Briantea . . . .	300	275
Oggionno . . . . .	546	485	Sirone . . . . .	324	299
Olcio . . . . .	959	558	Sirtori . . . . .	431	412
Olgiate Molgora . . . . .	392	363	Somana . . . . .	589	466
Olginate . . . . .	372	303	Sormano . . . . .	1 102	1 069
Onno . . . . .	569	314	Suello . . . . .	261	214
Oriano di Brianza . . . .	128	122	Taceno . . . . .	367	337
Osnago . . . . .	442	411	Valbrona . . . . .	1 057	871
Paderno d'Adda . . . . .	359	307	Valgrehentino . . . . .	332	312

Comuni	Superficie		Comuni	Superficie	
	territoriale	agraria e forestale		territoriale	agraria e forestale
	— Ettari	— Ettari		— Ettari	— Ettari
<i>Segue Circondario di Lecco.</i>			<i>Segue Circondario di Varese.</i>		
Valmadrera . . . . .	1 256	971	Bobbiate . . . . .	242	152
Verderio Inferiore . . . . .	391	372	Bodio . . . . .	289	174
Verderio Superiore . . . . .	264	247	Bogno . . . . .	406	268
Viganò . . . . .	161	148	Bosco Valtravaglia . . . . .	258	240
Villa Vergano . . . . .	438	414	Brebbia . . . . .	631	526
Vimogno . . . . .	226	211	Bregano . . . . .	230	214
Visino . . . . .	335	321	Brenno Useria . . . . .	257	236
<i>Totale del Circondario</i>	<b>70 236</b>	<b>58 581</b>	Brenta . . . . .	426	401
<b>CIRCONDARIO DI VARESE.</b>			Brezzo di Bedero . . . . .	822	584
Abbiate Guazzone . . . . .	1 028	966	Brinzio . . . . .	642	614
Agra . . . . .	491	383	Brissago . . . . .	359	342
Angera . . . . .	1 277	839	Brunello . . . . .	164	156
Arbizzio . . . . .	321	304	Brusimpiano . . . . .	511	314
Arcisate . . . . .	807	748	Buguggiate . . . . .	261	235
Arcumeggia . . . . .	248	238	Cabiaglio . . . . .	714	686
Ardenna . . . . .	82	67	Cadegliano . . . . .	338	308
Armio . . . . .	348	331	Cadereo con Graglio . . . . .	682	646
Arolo . . . . .	360	68	Cadrezzate . . . . .	500	430
Azzate . . . . .	472	404	Campagnano Vedasca . . . . .	405	372
Azzio . . . . .	225	212	Cantello . . . . .	1 061	1 005
Ballarate . . . . .	150	136	Capolago . . . . .	263	242
Barasso . . . . .	402	385	Capronno . . . . .	302	288
Bardello . . . . .	232	183	Caravate . . . . .	504	470
Barza . . . . .	218	205	Cardana . . . . .	299	283
Barzola . . . . .	179	169	Carnago . . . . .	498	470
Bedero Valcuvia . . . . .	255	244	Carenno Corbellaro . . . . .	145	136
Besano . . . . .	512	367	Caronno Ghiringhello . . . . .	569	528
Besozzo . . . . .	424	384	Casalzuigno . . . . .	480	442
Biandronno . . . . .	837	537	Casciago . . . . .	207	189
Biegno . . . . .	416	381	Cassano Valcuvia . . . . .	408	389
Bisuschio . . . . .	712	662	Castello Valtravaglia . . . . .	1 294	503
Bizzozero . . . . .	406	384	Cstel Seprio . . . . .	388	364
			Castiglione Olona . . . . .	365	333
			Castronno . . . . .	374	346



Comuni	Superficie		Comuni	Superficie	
	territoriale	agraria e forestale		territoriale	agraria e forestale
	— Ettari	— Ettari		— Ettari	— Ettari
<i>Segue Circondario di Varese.</i>			<i>Segue Circondario di Varese.</i>		
Cavona . . . . .	234	219	Ispra . . . . .	1 361	649
Cazzago Brabbia . . . . .	386	193	Lavena . . . . .	442	360
Cellina . . . . .	416	130	Laveno . . . . .	1 158	525
Cerro Lago Maggiore . . . . .	803	155	Leggiano . . . . .	393	237
Cittiglio . . . . .	883	824	Lisanza . . . . .	351	230
Clivio . . . . .	289	270	Lissago . . . . .	279	180
Cocquio . . . . .	684	637	Lomnago . . . . .	156	151
Comabbio . . . . .	476	347	Lonate Ceppino . . . . .	478	447
Comerio . . . . .	415	387	Lozza . . . . .	168	151
Cremenaga . . . . .	460	431	Lozzo . . . . .	251	228
Crosio della Valle . . . . .	149	140	Luino . . . . .	1 475	821
Cuasso al Monte . . . . .	1 673	1 594	Luvinate . . . . .	417	400
Cugliate . . . . .	468	440	Maccagno Inferiore . . . . .	346	162
Cunardo . . . . .	604	571	Maccagno Superiore . . . . .	308	80
Curiglia . . . . .	667	628	Malgesso . . . . .	277	259
Cuveglia in Valle . . . . .	292	273	Malnate . . . . .	711	654
Cuvio . . . . .	596	566	Marchirolo . . . . .	619	592
Daverio . . . . .	402	380	Marzio . . . . .	129	120
Due Cossani . . . . .	732	703	Masciago Primo . . . . .	195	179
Dumenza . . . . .	747	724	Masnago . . . . .	328	300
Duno . . . . .	251	236	Mercallo . . . . .	534	466
Fabiasco . . . . .	200	189	Mesenzana . . . . .	491	456
Ferrera di Varese . . . . .	148	137	Mombello Lago Maggiore . . . . .	631	548
Galliate Lombardo . . . . .	370	217	Monate . . . . .	397	318
Garabio . . . . .	156	143	Montegrino . . . . .	768	735
Gavirate . . . . .	785	625	Monteviasco . . . . .	419	398
Gazzada . . . . .	168	150	Monvalle . . . . .	407	237
Gemonio . . . . .	368	342	Morazzone . . . . .	549	511
Germignaga . . . . .	617	224	Morosolo . . . . .	565	357
Gornate Inferiore . . . . .	319	301	Muceno . . . . .	322	304
Gornate Superiore . . . . .	199	184	Musadino . . . . .	538	490
Grantola . . . . .	207	190	Musignano . . . . .	480	244
Gurone . . . . .	168	155	Olginasio . . . . .	203	194
Induno Olona . . . . .	1 326	1 232	Oltrona al Lago . . . . .	333	156

Comuni	Superficie		Comuni	Superficie	
	territoriale	agraria e forestale		territoriale	agraria e forestale
	— Ettari	— Ettari		— Ettari	— Ettari
<i>Segue Circondario di Varese.</i>			<i>Segue Circondario di Varese.</i>		
Orino . . . . .	383	366	Travedona . . . . .	517	304
Osmate Lentate . . . . .	804	706	Trevisago . . . . .	289	265
Pino sulla sponda del Lago Maggiore	711	440	Tronzano Lago Maggiore.	1 104	601
Porto Ceresio . . . . .	329	230	Valganna . . . . .	1 251	1 154
Porto Valtravaglia . . . . .	740	181	Varano Borghi . . . . .	332	212
Rancio Valcuvia . . . . .	448	406	Vararo . . . . .	265	257
Ranco . . . . .	635	246	Varese . . . . .	2 026	1 761
Roggiano Valtravaglia . . . . .	274	253	Veccana . . . . .	801	731
Rovate . . . . .	124	119	Vedano Olona . . . . .	712	667
Runo . . . . .	369	352	Velate . . . . .	1 011	951
Saltrio . . . . .	347	313	Venegono Inferiore . . . . .	577	544
Sangiano . . . . .	223	200	Venegono Superiore . . . . .	690	647
Santa Maria del Monte . . . . .	240	223	Vergobbio . . . . .	241	226
Sant'Ambrogio Olona . . . . .	248	218	Viconago . . . . .	366	334
Schianno . . . . .	307	292	Viggiù . . . . .	930	877
Taino . . . . .	777	733	Voldomino . . . . .	432	411
Ternate . . . . .	505	415	Volterre . . . . .	366	247
Torba . . . . .	159	148			
Tradate . . . . .	1 092	1 004	<i>Totale del Circondario</i>	<b>79 458</b>	<b>64 593</b>

*Riepilogo per Circondari.*

Circondario	Numero dei Comuni	Superficie	
		territoriale	agraria e forestale
		— Ettari	— Ettari
Como . . . . .	223	136 452	111 608
Lecco . . . . .	127	70 236	58 581
Varese . . . . .	161	79 458	64 593
<i>Totale della Provincia di Como . . . . .</i>	<b>511</b>	<b>286 146</b>	<b>234 782</b>

## PROVINCIA DI COSENZA.

<i>Comuni</i>	<i>Superficie</i>		<i>Comuni</i>	<i>Superficie</i>	
	<i>territoriale</i>	<i>agraria e forestale</i>		<i>territoriale</i>	<i>agraria e forestale</i>
	<i>Ettari</i>	<i>Ettari</i>		<i>Ettari</i>	<i>Ettari</i>
<b>CIRCONDARIO DI CASTROVILLARI.</b>			<b>Segue Circondario di Castrovillari.</b>		
Acquaformosa. . . . .	2 224	1 784	Morano Calabro. . . . .	11 200	10 173
Albidona. . . . .	6 432	5 406	Mormanno . . . . .	7 434	5 462
Alessandria del Carretto. . . . .	4 081	3 733	Mottafollone. . . . .	3 219	3 112
Altomonte . . . . .	6 608	6 402	Nocara . . . . .	3 348	2 984
Amendolara. . . . .	6 174	5 310	Oriolo . . . . .	8 205	7 164
Canna . . . . .	2 009	1 649	Papasidero . . . . .	5 555	3 264
Cassano al Jonio . . . . .	15 913	15 026	Platici . . . . .	5 185	4 097
Castroregio . . . . .	4 469	4 198	Rocca Imperiale. . . . .	5 344	4 336
Castrovillari. . . . .	15 097	13 584	Rosito Capo Spulico. . . . .	3 066	2 698
Cerchiara di Calabria . . . . .	8 231	7 343	San Basile . . . . .	1 234	1 183
Civita . . . . .	3 289	2 438	San Donato di Ninea . . . . .	8 019	7 056
Firmo . . . . .	1 056	1 020	San Lorenzo Bellizzi. . . . .	4 233	3 547
FrancaVilla Marittima . . . . .	2 769	2 349	San Lorenzo del Vallo. . . . .	2 726	2 639
Frascineto . . . . .	754	497	San Sosti. . . . .	3 390	3 277
Laino Borgo . . . . .	5 804	5 330	Santa Caterina Albanese. . . . .	1 681	1 655
Laino Castello. . . . .	4 080	3 520	Sant'Agata di Esaro. . . . .	5 790	5 504
Lungro. . . . .	3 933	3 527	Saracena . . . . .	10 919	10 456
Malvito. . . . .	3 540	3 496	Spezzano Albanese . . . . .	3 666	3 407
Montegiordano . . . . .	3 597	3 223	Tarsia . . . . .	4 722	4 545

Comuni	Superficie		Comuni	Superficie	
	territoriale	agraria e forestale		territoriale	agraria e forestale
	— Ettari	— Ettari		— Ettari	— Ettari
<b>Segue Circondario di Castrovillari.</b>			<b>Segue Circondario di Cosenza.</b>		
Terranova da Sibari. . .	4 833	4 547	Grimaldi . . . . .	2 037	1 833
Trebisacce . . . . .	2 588	1 976	Lappano . . . . .	1 144	1 058
Villapiana . . . . .	3 844	3 182	Lattarico . . . . .	4 186	3 747
<b>Totale del Circondario</b>	<b>210 261</b>	<b>186 029</b>	Luzzi. . . . .	7 593	6 889
<b>CIRCONDARIO DI COSENZA.</b>			Malito . . . . .	1 942	1 842
Acri . . . . .	20 304	18 800	Mangone . . . . .	1 408	1 387
Altilia . . . . .	1 394	1 174	Marano Marchesato . . .	498	445
Aprigliano . . . . .	6 928	6 480	Marano Principato. . . .	748	704
Belsito . . . . .	815	751	Marzi. . . . .	1 622	1 568
Bianchi. . . . .	2 447	2 357	Mendicino . . . . .	3 573	3 329
Bisignano. . . . .	7 702	6 714	Mongrassano . . . . .	2 764	2 469
Carolei . . . . .	1 556	1 432	Montalto Uffugo. . . . .	7 955	7 468
Carpanzano. . . . .	919	819	Panettieri. . . . .	1 770	1 727
Casole Bruzio. . . . .	314	294	Parenti. . . . .	3 218	3 098
Castiglione Cosentino . .	1 515	1 402	Paterno Calabro. . . . .	2 732	2 679
Castrolibero. . . . .	1 894	1 725	Pedace . . . . .	1 689	1 549
Celico . . . . .	9 914	9 527	Pedivigliano . . . . .	1 442	1 366
Cellara . . . . .	641	619	Piane Crati . . . . .	253	236
Cerisano . . . . .	1 193	1 148	Pietrafitta. . . . .	808	740
Cervicati . . . . .	2 080	1 946	Rende . . . . .	4 806	4 531
Cerzeto. . . . .	1 626	1 495	Roggiano Gravina. . . . .	4 103	3 936
Colosimi . . . . .	2 247	2 175	Rogliano . . . . .	8 118	7 763
Cosenza . . . . .	4 073	3 639	Rose . . . . .	4 625	4 056
Dipignano . . . . .	2 272	2 140	Rota Greca . . . . .	1 257	1 135
Domanico. . . . .	1 916	1 809	Rovito . . . . .	1 167	1 105
Fagnano Castello . . . . .	3 003	2 713	San Benedetto Ullano . .	2 083	1 895
Figline Vegliaturo. . . . .	268	255	San Fili . . . . .	1 845	1 705
			San Giovanni in Fiore. .	31 496	30 080

Comuni	Superficie		Comuni	Superficie	
	territoriale	agraria e forestale		territoriale	agraria e forestale
	— Ettari	— Ettari		— Ettari	— Ettari
<b>Segue Circondario di Cosenza.</b>			<b>Segue Circondario di Paola.</b>		
San Marco Argentano . .	8 550	7 915	Fuscaldo . . . . .	5 991	5 717
San Martino di Finita . .	2 397	2 139	Grisolia Cipollina . . . .	7 283	6 660
San Pietro in Guarano . .	4 569	4 154	Guardia Piemontese . . .	1 831	1 731
Santo Stefano di Rogliano	1 982	1 947	Lago . . . . .	4 578	4 450
San Vincenzo La Costa . .	1 658	1 591	Longobardi . . . . .	1 896	1 658
Scigliano . . . . .	2 090	1 907	Maierà . . . . .	1 338	1 301
Serra Pedace . . . . .	369	342	Orsomarso . . . . .	8 851	8 398
Spezzano Grande . . . .	19 059	18 441	Paola . . . . .	4 539	4 380
Spezzano Piccolo . . . .	1 107	1 067	Sanginetto . . . . .	1 928	1 737
Torano Castello . . . . .	2 921	2 615	San Lucido . . . . .	2 459	2 350
Trenta . . . . .	527	500	San Nicola Arcella (1) . .	—	—
Zumpano . . . . .	824	732	San Pietro in Amantea . .	1 083	977
<b>Totale del Circondario</b>	<b>227 956</b>	<b>213 104</b>	Santa Domenica Ialao . .	3 693	3 500
CIRCONDARIO DI PAOLA.			Scalea . . . . .	2 942	2 511
Acquappesa . . . . .	1 808	1 684	Serra di Ajello . . . . .	380	365
Ajello in Calabria . . . .	3 787	3 325	Terrati . . . . .	912	798
Ajeta . . . . .	6 886	6 672	Tortora . . . . .	5 778	5 543
Amantea . . . . .	2 989	2 607	Verbicaro . . . . .	3 036	2 964
Belmonte Calabro . . . .	2 203	2 080	<b>Totale del Circondario</b>	<b>101 977</b>	<b>95 650</b>
Belvedere Marittimo . . .	4 064	3 824	CIRCONDARIO DI ROSSANO.		
Bonifati . . . . .	3 863	3 536	Bocchigliero . . . . .	8 565	7 938
Buonvicino . . . . .	3 261	3 173	Calopezzati . . . . .	2 351	2 123
Cetraro . . . . .	6 352	6 065	Caloveto . . . . .	2 517	2 145
Cleto . . . . .	1 922	1 851	Campana . . . . .	12 151	11 068
Diamante . . . . .	1 379	1 138	Cariati . . . . .	4 873	4 319
Falconara Albanese . . . .	2 067	1 962	Corigliano Calabro . . . .	17 740	16 628
Fiumefreddo Bruzio . . .	2 878	2 693	Cropalati . . . . .	2 696	2 295
			Crosia . . . . .	2 086	1 798

(1) Nuovo comune costituito con la frazione omonima staccata dal comune di Scalea (Legge 6 luglio 1912, n. 708). — Non essendosi però ancora potuto fare il calcolo per la ripartizione del territorio si è intanto conservata a Scalea l'intera superficie.

Comuni	Superficie		Comuni	Superficie	
	territoriale	agraria e forestale		territoriale	agraria e forestale
	— Ettari	— Ettari		— Ettari	— Ettari
<i>Segue Circondario di Rossano.</i>			<i>Segue Circondario di Rossano.</i>		
Longobucco . . . . .	20 331	19 129	San Demetrio Corone . .	7 124	6 479
Mandatoriccio . . . . .	3 638	3 278	San Giorgio Albanese . .	2 178	1 890
Paludi . . . . .	4 635	4 473	Santa Sofia d'Epiro . . .	4 399	3 875
Pietrapaola . . . . .	5 227	4 796	Scala Celi . . . . .	7 090	6 459
Rossano . . . . .	14 936	13 772	Vaccarizzo Albanese . . .	762	641
San Cosmo Albanese . .	1 184	1 083	<i>Totale del Circondario</i>	<b>124 483</b>	<b>114 189</b>

*Riepilogo per Circondari.*

Circondario	Numero dei Comuni	Superficie	
		territoriale	agraria e forestale
		— Ettari	— Ettari
Castrovillari . . . . .	41	210 261	186 029
Cosenza . . . . .	62	227 956	213 104
Paola . . . . .	31	101 977	95 650
Rossano . . . . .	19	124 483	114 189
<i>Totale della Provincia di Cosenza . . . . .</i>	<b>153</b>	<b>664 677</b>	<b>608 972</b>

PROVINCIA DI CREMONA.

<i>Comuni</i>	<i>Superficie</i>		<i>Comuni</i>	<i>Superficie</i>	
	<i>territoriale</i>	<i>agraria e forestale</i>		<i>territoriale</i>	<i>agraria e forestale</i>
	<i>Ettari</i>	<i>Ettari</i>		<i>Ettari</i>	<i>Ettari</i>
<b>CIRCONDARIO DI CASALMAGGIORE.</b>			<b>CIRCONDARIO DI CREMA.</b>		
Calvatone . . . . .	1 350	1 238	Agnadello. . . . .	1 224	1 140
Casalmaggiore. . . . .	9 154	8 133	Bagnolo Cremasco. . . . .	1 039	964
Casteldidone . . . . .	1 091	1 015	Camisano. . . . .	1 064	1 037
Castelponzone. . . . .	144	121	Campagnola Cremasca . . . . .	463	437
Drizzona . . . . .	1 152	1 078	Capergnanica . . . . .	674	628
Gussola. . . . .	2 671	2 215	Capralba . . . . .	1 340	1 273
Martignana di Po. . . . .	1 408	1 271	Casale Cremasco . . . . .	459	433
Piadena . . . . .	708	632	Casaletto Ceredano . . . . .	688	607
San Giovanni in Croce. . . . .	1 617	1 525	Casaletto di Sopra. . . . .	872	806
San Martino del Lago . . . . .	1 053	978	Casaletto Vaprio. . . . .	534	503
Scandolara Ravara . . . . .	1 566	1 481	Cassine Gandine. . . . .	396	378
Solarolo Rainerio . . . . .	1 143	1 083	Castel Gabbiano. . . . .	569	514
Spineda. . . . .	1 038	988	Chieve . . . . .	631	592
Tornata . . . . .	1 032	979	Credera. . . . .	812	767
Torricella del Pizzo . . . . .	2 354	1 902	Crema . . . . .	564	394
Vho . . . . .	1 336	1 185	Cremosano . . . . .	586	542
Voltido. . . . .	1 238	1 177	Cumignano sul Naviglio . . . . .	678	612
			Dovera . . . . .	2 033	1 919
			Fiesco . . . . .	816	765
			Izano. . . . .	631	574
			Madignano . . . . .	1 096	972
<i>Totale del Circondario</i>	<b>30 055</b>	<b>27 001</b>			

Comuni	Superficie		Comuni	Superficie	
	territoriale	agraria e forestale		territoriale	agraria e forestale
	— Ettari	— Ettari		— Ettari	— Ettari
<i>Segue Circondario di Crema.</i>			CIRCONDARIO DI CREMONA.		
Monte Cremasco . . . . .	236	214	Acquanegra Cremonese . .	929	857
Montodine . . . . .	1 142	981	Annicco . . . . .	907	841
Moscazzano . . . . .	803	734	Azzanello . . . . .	1 106	1 021
Offanengo . . . . .	1 265	1 178	Barzaniga . . . . .	1 006	939
Ombriano . . . . .	1 060	970	Binanuova . . . . .	605	563
Palazzo Pignano . . . . .	259	236	Bonemerse . . . . .	585	545
Pandino . . . . .	2 228	2 088	Bordolano . . . . .	811	753
Pianengo . . . . .	575	540	Cà d'Andrea . . . . .	1 698	1 630
Pieranica . . . . .	272	254	Cà de' Stefani . . . . .	1 267	1 197
Quintano . . . . .	286	264	Cappella Cantone . . . .	1 308	1 239
Ricengo . . . . .	1 281	1 173	Cappella de' Picenardi . .	1 392	1 347
Ripalta Arpina . . . . .	698	627	Carpaneta con Dosimo . .	1 208	1 134
Ripalta Guerina . . . . .	312	267	Casalbuttano ed Uniti . .	2 313	2 131
Ripalta Nuova . . . . .	872	804	Casalmorano . . . . .	1 219	1 099
Rivolta d'Adda . . . . .	2 971	2 672	Castelleone . . . . .	4 541	4 233
Romanengo . . . . .	1 482	1 382	Castelverde . . . . .	1 353	1 261
Rubbiano . . . . .	457	414	Castelvisconti . . . . .	990	916
Salvirola . . . . .	742	686	Cella Dati . . . . .	1 920	1 809
San Bernardino . . . . .	947	836	Cicognolo . . . . .	701	639
Santa Maria della Croce .	750	673	Cingia de' Botti . . . . .	1 474	1 358
Scannabue . . . . .	211	199	Corte de' Cortesi con Cignone.	1 266	1 187
Sergnano . . . . .	1 242	1 146	Corte de' Frati . . . . .	2 027	1 905
Soncino . . . . .	4 411	4 169	Cremona . . . . .	1 279	818
Spino d'Adda . . . . .	2 001	1 891	Crotta d'Adda . . . . .	1 305	1 039
Ticengo . . . . .	860	769	Derovere . . . . .	996	933
Torlino . . . . .	592	523	Due Miglia . . . . .	5 763	5 253
Trescore . . . . .	591	554	Formigara . . . . .	1 304	1 165
Trigolo . . . . .	1 602	1 513	Gabbioneta . . . . .	977	899
Vailate . . . . .	954	912	Gadesco . . . . .	754	710
Vaiano Cremasco . . . . .	622	570	Genivolta . . . . .	1 875	1 736
Vidolasco . . . . .	408	386	Gerre de' Caprioli . . . .	810	513
Zappello . . . . .	428	394	Gombito . . . . .	1 153	1 028
			Grontardo . . . . .	1 207	1 137
			Grumello con Vanfengo Cremonese	2 258	2 093
<i>Totale del Circondario</i>	<b>49 729</b>	<b>45 876</b>			



Comuni	Superficie		Comuni	Superficie	
	territoriale	agraria e forestale		territoriale	agraria e forestale
	— Ettari	— Ettari		— Ettari	— Ettari
<i>Segue Circondario di Cremona.</i>			<i>Segue Circondario di Cremona.</i>		
Isola Dovarese . . . . .	940	839	Robecco d'Oglio . . . . .	1 786	1 663
Malagnino . . . . .	1 106	1 003	San Bassano . . . . .	1 376	1 304
Motta Baluffi . . . . .	1 656	1 400	San Daniele Ripa Po . . .	2 358	1 787
Olmeneta . . . . .	916	852	San Martino in Beliseto .	594	545
Ossolaro . . . . .	536	486	Scandolara Ripa d'Oglio .	569	525
Ostiano . . . . .	1 930	1 777	Sesto ed Uniti . . . . .	2 636	2 480
Paderno Cremonese . . . .	1 878	1 761	Soresina . . . . .	2 868	2 621
Persico . . . . .	828	791	Sospiro . . . . .	1 923	1 795
Pescarolo ed Uniti . . . .	1 675	1 574*	Spinadesco . . . . .	1 637	1 250
Pessina Cremonese . . . .	2 195	2 059	Stagno Lombardo . . . . .	4 192	3 349
Pieve Delmona . . . . .	965	891	Torre de' Picenardi . . . .	1 708	1 597
Pieve d'Olmi . . . . .	1 949	1 646	Tredossi . . . . .	1 163	1 089
Pieve San Giacomo . . . .	1 542	1 407	Vescovato . . . . .	480	444
Pizzighettone . . . . .	3 188	2 884	Volongo . . . . .	815	729
Pozzaglio ed Uniti . . . .	2 056	1 905	<i>Totale del Circondario</i>	<b>97 772</b>	<b>88 381</b>

*Riepilogo per Circondari.*

Circondario	Numero dei Comuni	Superficie	
		territoriale	agraria e forestale
		— Ettari	— Ettari
Casalmaggiore . . . . .	17	30 055	27 001
Crema . . . . .	53	49 729	45 876
Cremona . . . . .	63	97 772	88 381
<i>Totale della Provincia di Cremona . . . . .</i>	<b>133</b>	<b>177 556</b>	<b>161 258</b>

PROVINCIA DI CUNEO.

Comuni	Superficie		Comuni	Superficie	
	territoriale	agraria e forestale		territoriale	agraria e forestale
	Ettari	Ettari		Ettari	Ettari
CIRCONDARIO D'ALBA.			Segue Circondario d'Alba.		
Alba . . . . .	5 229	4 825	Ceresole Alba . . . . .	3 705	3 590
Albaretto della Torre . . . . .	435	426	Cerretto delle Langhe . . . . .	1 013	992
Arguello . . . . .	504	493	Cissone . . . . .	579	565
Baldissero d'Alba . . . . .	1 502	1 462	Corneliano d'Alba . . . . .	1 027	989
Barbaresco . . . . .	1 882	1 753	Cortemilia . . . . .	2 473	2 377
Barolo . . . . .	559	537	Cossano Belbo . . . . .	2 083	2 015
Benevello . . . . .	544	530	Cravanzana . . . . .	818	795
Bergolo . . . . .	301	295	Diano d'Alba . . . . .	1 775	1 694
Borgomale . . . . .	845	820	Feisoglio . . . . .	741	721
Bosia . . . . .	564	546	Gorrino . . . . .	1 203	1 161
Bossolasco . . . . .	1 435	1 397	Gorzegno . . . . .	1 378	1 329
Bra . . . . .	6 176	5 865	Govone . . . . .	1 880	1 698
Camo . . . . .	362	350	Grinzane . . . . .	368	350
Canale . . . . .	1 800	1 703	Guarene . . . . .	1 339	1 271
Castagnito . . . . .	709	657	La Morra . . . . .	2 353	2 241
Castelletto Monforte . . . . .	178	172	Lequio Berria . . . . .	1 188	1 160
Castelletto Uzzone . . . . .	1 083	1 054	Levice . . . . .	1 544	1 493
Castellinaldo . . . . .	789	759	Magliano Alfieri . . . . .	953	895
Castiglione Falletto . . . . .	472	454	Mango . . . . .	1 993	1 943
Castiglione Tinella . . . . .	1 157	1 091	Monchiero . . . . .	497	452
Castino . . . . .	1 552	1 513	Monforte d'Alba . . . . .	2 184	2 120

Comuni	Superficie		Comuni	Superficie	
	territoriale	agraria e forestale		territoriale	agraria e forestale
	— Ettari	— Ettari		— Ettari	— Ettari
<i>Segue Circondario d'Alba.</i>			<i>Segue Circondario d'Alba.</i>		
Montà . . . . .	2 670	2 592	Torre Bormida . . . . .	765	737
Montaldo Roero. . . . .	1 196	1 154	Torre Uzzone . . . . .	1 543	1 500
Montelupo Albese . . . . .	639	620	Trezzo Tinella . . . . .	1 044	1 011
Monteu Roero. . . . .	2 445	2 361	Verduno . . . . .	749	684
Monticello Alba . . . . .	1 013	948	Veza d'Alba . . . . .	1 411	1 356
Neive . . . . .	2 120	1 952	<i>Totale del Circondario</i>	<b>101 679</b>	<b>97 243</b>
Naviglie. . . . .	806	779	CIRCONDARIO DI CUNEO.		
Niella Belbo . . . . .	1 150	1 122	Acceglio . . . . .	15 194	10 305
Novello. . . . .	1 157	1 075	Aisone . . . . .	3 687	2 760
Perletto. . . . .	1 055	1 024	Albaretto Valle di Macra .	716	692
Perno. . . . .	203	196	Alma. . . . .	1 734	1 606
Piobesi d'Alba . . . . .	396	377	Andonno . . . . .	594	527
Pocapaglia . . . . .	1 739	1 680	Argentera. . . . .	3 332	2 963
Priocca. . . . .	905	865	Beinette . . . . .	1 741	1 667
Rocchetta Belbo. . . . .	458	442	Bernezzo . . . . .	2 584	2 523
Roddi . . . . .	943	845	Bersezio . . . . .	4 320	2 498
Roddino . . . . .	1 045	1 022	Borgo San Dalmazzo . . .	2 225	2 083
Rodello. . . . .	884	843	Boves . . . . .	5 105	4 862
San Benedetto Belbo . . .	497	483	Briga Marittima. . . . .	13 504	12 519
Sanfré . . . . .	1 539	1 488	Busca . . . . .	6 577	6 320
Santa Vittoria d'Alba . . .	930	844	Canosio. . . . .	4 855	4 043
Santo Stefano Belbo. . . .	2 363	2 255	Caraglio . . . . .	4 153	3 946
Santo Stefano Roero. . . .	1 337	1 274	Cartignano . . . . .	651	628
Scaletta Uzzone . . . . .	429	418	Castelletto Stura . . . .	1 656	1 526
Serralunga d'Alba . . . . .	844	817	Castelmagno . . . . .	4 948	4 703
Serravalle delle Langhe . .	909	888	Celle di Macra . . . . .	3 126	2 992
Sinio . . . . .	846	810	Centallo . . . . .	4 275	4 084
Somano . . . . .	1 181	1 131	Cervasca . . . . .	1 828	1 758
Sommariva del Bosco . . .	3 557	3 420			
Sommariva Perno . . . . .	1 739	1 677			

Comuni	Superficie		Comuni	Superficie	
	territoriale	agraria e forestale		territoriale	agraria e forestale
	— Ettari	— Ettari		— Ettari	— Ettari
<i>Segue Circondario di Cuneo.</i>			<i>Segue Circondario di Cuneo.</i>		
Chiusa di Pesio . . . . .	10 002	9 825	Valgrana . . . . .	2 314	2 244
Cuneo . . . . .	11 987	10 934	Valloriate. . . . .	1 687	1 657
Demonte . . . . .	12 728	12 107	Vernante . . . . .	6 193	5 859
Dronero . . . . .	5 890	5 701	Vignolo . . . . .	811	738
Elva . . . . .	2 637	2 449	Villafalletto . . . . .	2 960	2 809
Entraque . . . . .	22 049	21 494	Villar San Costanzo . . .	1 952	1 893
Fossano . . . . .	13 073	12 337	Vinadio . . . . .	23 512	20 505
Gaiola . . . . .	497	471	Vottignasco . . . . .	843	785
Limone Piemonte . . . .	6 941	6 818	<i>Totale del Circondario</i>	<b>317 220</b>	<b>287 598</b>
Lottulo . . . . .	835	791	CIRCONDARIO DI MONDOVI . .		
Marmora . . . . .	4 105	3 715	Alto . . . . .	758	739
Moiola . . . . .	1 496	1 397	Bagnasco . . . . .	3 110	3 023
Montemale di Cuneo. . .	1 160	1 143	Bastia Mondovì . . . . .	1 197	1 047
Monterosso Grana . . . .	1 609	1 569	Battifollo . . . . .	1 114	1 100
Paglieres . . . . .	833	813	Belvedere Langhe. . . . .	496	484
Peveragno . . . . .	6 836	6 674	Bene Vagienna . . . . .	4 895	4 696
Pietraporzio. . . . .	5 453	4 014	Bonvicino. . . . .	723	700
Pradlevés . . . . .	1 926	1 889	Briaglia. . . . .	622	602
Prazzo . . . . .	1 073	1 049	Camerana . . . . .	2 397	2 328
Rittana . . . . .	1 139	1 116	Caprauna . . . . .	1 104	1 083
Roaschia . . . . .	2 389	2 336	Carrù. . . . .	2 601	2 435
Robilante. . . . .	2 492	2 416	Castellino Tanaro . . . .	1 162	1 109
Roccabruna . . . . .	2 408	2 342	Castelnovo di Ceva . . . .	623	612
Roccasparvera . . . . .	1 097	1 054	Ceva . . . . .	3 973	3 795
Roccavione . . . . .	1 964	1 849	Cherasco . . . . .	8 048	7 560
Sambuco . . . . .	4 745	4 033	Cigliè. . . . .	597	549
San Damiano Macra. . . .	3 745	3 664	Clavesana. . . . .	1 715	1 568
San Michele Prazzo . . . .	2 910	2 700	Dogliani . . . . .	3 585	3 398
San Pietro di Monterosso	2 614	2 547	Farigliano . . . . .	1 643	1 443
Stroppo. . . . .	2 812	2 753	Frabosa Soprana . . . . .	4 800	4 719
Tarantasca . . . . .	1 223	1 187	Frabosa Sottana. . . . .	3 763	3 663
Tenda . . . . .	19 762	18 667	Garessio . . . . .	13 122	12 788
Ussolo . . . . .	1 243	1 109			
Valdieri. . . . .	28 470	23 140			

Comuni	Superficie		Comuni	Superficie	
	territoriale	agraria e forestale		territoriale	agraria e forestale
	— Ettari	— Ettari		— Ettari	— Ettari
<i>Segue Circondario di Mondovì.</i>			<i>Segue Circondario di Mondovì.</i>		
Gottasecca . . . . .	1 348	1 323	Rocca Cigliè . . . . .	733	708
Igiano . . . . .	338	328	Rocca de' Baldi . . . . .	2 632	2 510
Lequio Tanaro . . . . .	1 208	1 127	Roccaforte Mondovì . . . . .	8 485	7 502
Lesegno . . . . .	1 438	1 355	Sale delle Langhe . . . . .	1 903	1 854
Lisio . . . . .	865	849	Salicetto . . . . .	2 441	2 375
Magliano Alpi . . . . .	3 263	2 672	Salmour . . . . .	1 255	1 161
Malpotremo . . . . .	323	314	San Michele Mondovì . . . . .	1 825	1 739
Margarita . . . . .	1 154	1 103	Sant'Albano Stura . . . . .	2 813	2 609
Marsaglia . . . . .	1 301	1 260	Scagnello . . . . .	898	877
Mombarcaro . . . . .	2 038	2 000	Torre Mondovì . . . . .	1 852	1 805
Mombasiglio . . . . .	1 715	1 680	Torresina . . . . .	378	371
Monastero di Vasco . . . . .	1 745	1 694	Trinità . . . . .	2 823	2 709
Monasterolo Casotto . . . . .	770	750	Vicoforte . . . . .	2 545	2 448
Mondovì . . . . .	8 726	8 162	Villanova Mondovì . . . . .	2 839	2 726
Monesiglio . . . . .	1 283	1 222	Viola . . . . .	2 106	2 064
Montaldo di Mondovì . . . . .	2 374	2 311	<i>Totale del Circondario</i>	<b>170 273</b>	<b>161 745</b>
Montanera . . . . .	1 110	1 003			
Montezemolo . . . . .	488	472	CIRCONDARIO DI SALUZZO.		
Morozzo . . . . .	2 196	2 108	Bagnolo Piemonte . . . . .	6 291	5 936
Murazzano . . . . .	2 774	2 699	Barge . . . . .	8 514	8 196
Narzole . . . . .	2 638	2 471	Bellino . . . . .	6 219	4 307
Niella Tanaro . . . . .	1 557	1 451	Brondello . . . . .	991	977
Nucetto . . . . .	764	720	Brossasco . . . . .	2 817	2 714
Ormea . . . . .	12 418	11 475	Caramagna Piemonte . . . . .	2 627	2 506
Pamparato . . . . .	3 509	3 359	Cardè . . . . .	1 654	1 586
Paroldo . . . . .	1 255	1 224	Casalgrasso . . . . .	1 768	1 672
Perlo . . . . .	1 156	1 142	Casteldelfino . . . . .	3 130	2 754
Pianfei . . . . .	1 511	1 424	Castellar . . . . .	378	363
Piozzo . . . . .	1 425	1 356	Cavallerleone . . . . .	1 648	1 573
Priero . . . . .	2 208	2 166	Cavallermaggiore . . . . .	5 157	4 922
Priola . . . . .	2 706	2 631	Cervere . . . . .	1 894	1 775
Prunetto . . . . .	1 451	1 408	Costigliole Saluzzo . . . . .	1 525	1 424
Roascio . . . . .	654	635	Crissolo . . . . .	4 904	4 100
Roburent . . . . .	2 988	2 952			

Comuni	Superficie		Comuni	Superficie	
	territoriale	agraria e forestale		territoriale	agraria e forestale
	— Ettari	— Ettari		— Ettari	— Ettari
<b>Segue Circondario di Saluzzo.</b>			<b>Segue Circondario di Saluzzo.</b>		
Envie. . . . .	2 507	2 442	Polonghera . . . . .	1 044	989
Faule. . . . .	686	645	Pontechianale . . . . .	9 759	6 591
Frassinò . . . . .	1 680	1 617	Racconigi. . . . .	4 803	4 539
Gambasca . . . . .	578	559	Revello. . . . .	5 348	5 076
Genola . . . . .	1 374	1 321	Rifreddo . . . . .	678	646
Isasca. . . . .	530	521	Rossana . . . . .	1 988	1 923
Lagnasco . . . . .	1 776	1 682	Ruffia . . . . .	761	729
Manta . . . . .	1 178	1 138	Saluzzo. . . . .	7 578	7 254
Marene. . . . .	2 898	2 810	Sampeyre. . . . .	9 889	9 479
Martiniana Po. . . . .	1 303	1 261	Sanfront . . . . .	3 967	3 801
Melle. . . . .	2 791	2 717	Savigliano. . . . .	11 073	10 520
Monasterolo di Savigliano	1 506	1 438	Scarnafigi. . . . .	3 043	2 949
Moretta. . . . .	2 415	2 289	Torre San Giorgio. . . . .	538	516
Murello. . . . .	1 720	1 654	Valmala . . . . .	1 092	1 072
Oncino . . . . .	4 752	3 981	Venasca. . . . .	2 038	1 943
Ostana . . . . .	1 698	1 411	Verzuolo . . . . .	2 270	2 126
Paesana . . . . .	5 808	5 619	Villanova Solaro. . . . .	1 479	1 398
Pagno . . . . .	844	822	Villanovetta. . . . .	350	329
Piasco . . . . .	1 056	1 008	<b>Totale del Circondario</b>	<b>154 315</b>	<b>141 620</b>

**Riepilogo per Circondari.**

Circondario	Numero dei Comuni	Superficie	
		territoriale	agraria e forestale
		— Ettari	— Ettari
Alba . . . . .	77	101 679	97 243
Cuneo . . . . .	63	317 220	287 598
Mondovì . . . . .	71	170 273	161 745
Saluzzo. . . . .	52	154 315	141 620
<b>Totale della Provincia di Cuneo. . . . .</b>	<b>263</b>	<b>743 487</b>	<b>688 206</b>

PROVINCIA DI FERRARA.

Comuni	Superficie		Comuni	Superficie	
	territoriale	agraria e forestale		territoriale	agraria e forestale
	— Ettari	— Ettari		— Ettari	— Ettari
<b>CIRCONDARIO DI CENTO.</b>			<b>CIRCONDARIO DI FERRARA.</b>		
Cento . . . . .	6 368	5 978	Argenta . . . . .	30 921	18 607
Pieve di Cento . . . . .	1 468	1 352	Berra * . . . . .	5 400	4 850
Poggio Renatico . . . . .	8 673	7 755	Bondeno . . . . .	17 512	16 423
Sant'Agostino . . . . .	5 063	4 931	Copparo* . . . . .	16 188	15 520
<i>Totale del Circondario</i>	<b>20 972</b>	<b>20 016</b>	Ferrara . . . . .	40 525	37 680
<b>CIRCONDARIO DI COMACCHIO.</b>			Formignana* . . . . .	4 400	4 220
Codigoro . . . . .	17 024	13 679	Jolanda di Savoia * . . . .	11 600	11 128
Comacchio . . . . .	28 359	4 315	Ostellato . . . . .	17 625	7 869
Lago Santo . . . . .	3 389	811	Portomaggiore . . . . .	18 964	15 831
Massa Fiscaglia . . . . .	5 619	5 494	Ro * . . . . .	4 400	3 960
Mesola . . . . .	11 320	8 003	Vigarano Mainarda . . . .	4 171	4 104
Migliarino . . . . .	5 629	5 370	<i>Totale del Circondario</i>	<b>171 706</b>	<b>140 192</b>
<i>Totale del Circondario</i>	<b>71 340</b>	<b>37 672</b>			

**Riepilogo per Circondari.**

Circondario	Numero dei Comuni	Superficie	
		territoriale	agraria e forestale
		— Ettari	— Ettari
Cento . . . . .	4	20 972	20 016
Comacchio . . . . .	6	71 340	37 672
Ferrara . . . . .	11	171 706	140 192
<i>Totale della Provincia di Ferrara . . . . .</i>	<b>21</b>	<b>264 018</b>	<b>197 880</b>

\* L'antico comune di Copparo venne frazionato nei cinque: Copparo, Berra, Formignana, Jolanda di Savoia e Ro. — La delimitazione dei confini non è ancora ben definita e perciò la superficie assegnata a ciascuno è soltanto approssimata.

## PROVINCIA DI FIRENZE.

<i>Comuni</i>	<i>Superficie</i>		<i>Comuni</i>	<i>Superficie</i>	
	<i>territoriale</i>	<i>agraria e forestale</i>		<i>territoriale</i>	<i>agraria e forestale</i>
	<i>Ettari</i>	<i>Ettari</i>		<i>Ettari</i>	<i>Ettari</i>
<b>CIRCONDARIO DI FIRENZE.</b>			<b>Segue Circondario di Firenze.</b>		
Bagno a Ripoli . . . . .	7 164	7 019	Pelago . . . . .	10 091	9 565
Barberino di Mugello . .	15 511	14 919	Pontassieve . . . . .	11 457	11 039
Barberino di Val d'Elsa .	6 646	6 336	Prato in Toscana . . . .	13 086	12 140
Borgo San Lorenzo . . .	14 587	13 476	Reggello . . . . .	12 202	11 673
Brozzi . . . . .	1 607	1 441	Rignano sull'Arno. . . .	5 402	5 203
Calenzano . . . . .	7 678	7 175	San Casciano in Val di Pesa	10 776	10 386
Campi Bisenzio . . . . .	2 607	2 433	San Godenzo . . . . .	9 930	9 004
Cantagallo . . . . .	8 236	7 808	San Piero a Sieve. . . .	3 693	3 449
Carmignano. . . . .	4 427	4 191	Scarperia . . . . .	7 844	7 583
Casellina e Torri . . . .	6 982	6 676	Sesto Fiorentino. . . . .	5 196	4 724
Dicomano . . . . .	6 790	6 357	Signa. . . . .	1 794	1 635
Fiesole . . . . .	4 189	3 882	Tavarnelle in Val di Pesa .	6 135	5 874
Figline Valdarno . . . .	7 189	6 839	Vaglia . . . . .	5 654	5 450
Firenze. . . . .	6 184	4 850	Vernio . . . . .	5 438	5 147
Firenzuola . . . . .	27 113	25 487	Vicchio. . . . .	13 984	12 587
Galluzzo . . . . .	6 533	6 326			
Greve . . . . .	16 982	16 417	<i>Totale del Circondario</i>	<b>326 675</b>	<b>306 499</b>
Incisa in Val d'Arno . .	2 713	2 591	<b>CIRCONDARIO DI PISTOIA.</b>		
Lastra a Signa . . . . .	4 289	4 053	Cutigliano . . . . .	6 549	6 178
Londa . . . . .	5 284	4 852	Lamporecchio. . . . .	2 261	2 154
Marradi. . . . .	15 378	13 757	Larciano . . . . .	2 483	2 371
Montemurlo. . . . .	3 075	2 923	Marliana . . . . .	4 437	4 221
Montespertoli . . . . .	11 902	11 372	Montale. . . . .	4 481	4 236
Palazzuolo . . . . .	10 927	9 860			



Comuni	Superficie		Comuni	Superficie	
	territoriale	agraria e forestale		territoriale	agraria e forestale
	— Ettari	— Ettari		— Ettari	— Ettari
<i>Segue Circondario di Pistoia.</i>			<i>Segue Circondario di Rocca San Casciano.</i>		
Pistoia . . . . .	23 876	22 697	Tredozio . . . . .	6 251	5 982
Piteglio . . . . .	4 566	4 330	Verghereto . . . . .	11 775	11 155
Sambuca Pistoiese . . . . .	7 824	7 444	<i>Totale del Circondario</i>	<b>101 549</b>	<b>96 004</b>
San Marcello Pistoiese . . . . .	8 417	8 027			
Serravalle Pistoiese . . . . .	4 125	3 945			
Tizzana . . . . .	4 567	4 340			
<i>Totale del Circondario</i>	<b>73 586</b>	<b>69 943</b>			
<b>CIRCONDARIO DI ROCCA SAN CASCIANO.</b>			<b>CIRCONDARIO DI SAN MINIATO.</b>		
Bagno di Romagna . . . . .	23 299	22 282	Capraia e Limite . . . . .	2 474	2 320
Dovadola . . . . .	3 833	3 588	Castelfiorentino . . . . .	6 670	6 268
Galeata . . . . .	7 477	7 047	Castelfranco di Sotto . . . . .	4 745	4 536
Modigliana . . . . .	10 155	9 436	Cerreto Guidi . . . . .	4 930	4 627
Portico e San Benedetto . . . . .	6 038	5 530	Certaldo . . . . .	7 540	7 124
Premilcuore . . . . .	13 471	12 882	Empoli . . . . .	6 346	5 975
Rocca San Casciano . . . . .	5 483	5 193	Fucecchio . . . . .	6 508	6 205
Santa Sofia . . . . .	6 422	5 947	Montaione . . . . .	18 791	18 025
Sorbano . . . . .	3 777	3 613	Montelupo Fiorentino . . . . .	2 496	2 325
Terra del Sole e Castrocaro . . . . .	3 568	3 349	Montopoli in Val d'Arno . . . . .	1 631	1 542
			San Miniato . . . . .	10 970	10 355
			Santa Croce sull'Arno . . . . .	1 717	1 625
			Santa Maria a Monte . . . . .	3 821	3 606
			Vinci . . . . .	5 428	5 082
			<i>Totale del Circondario</i>	<b>84 067</b>	<b>79 615</b>

**Riepilogo per Circondari.**

Circondario	Numero dei Comuni	Superficie	
		territoriale	agraria e forestale
		— Ettari	— Ettari
Firenze . . . . .	39	326 675	306 499
Pistoia . . . . .	11	73 586	69 943
Rocca San Casciano . . . . .	12	101 549	96 004
San Miniato . . . . .	14	84 067	79 615
<i>Totale della Provincia di Firenze . . . . .</i>	<b>76</b>	<b>585 877</b>	<b>552 061</b>

PROVINCIA DI FOGGIA.

Comuni	Superficie		Comuni	Superficie	
	territoriale — Ettari	agraria e forestale — Ettari		territoriale — Ettari	agraria e forestale — Ettari
CIRCONDARIO DI BOVINO.			<i>Segue Circondario di Foggia.</i>		
Ascoli Satriano . . . . .	33 134	32 257	Margherita di Savoia . .	18	—
Bovino . . . . .	8 418	8 091	Monte Sant'Angelo . . .	31 551	30 650
Candela . . . . .	9 605	9 125	Motta Montecorvino . . .	1 970	1 813
Castelluccio de' Sauri . .	5 128	4 897	Orta Nova . . . . .	16 954	16 445
Castelluccio Valmaggiore	2 666	2 540	Roseto Valfortore . . . .	4 961	4 765
Celle di San Vito . . . . .	1 823	1 770	San Ferdinando di Puglia	962	913
Deliceto . . . . .	7 563	7 394	Stornara . . . . .	3 368	3 268
Faeto . . . . .	2 613	2 524	Stornarella . . . . .	3 388	3 281
Panni . . . . .	3 259	3 112	Trinitapoli . . . . .	19 001	14 747
Sant'Agata di Puglia . . .	11 578	11 098	Vieste . . . . .	16 710	16 501
Troia . . . . .	16 722	16 409	Volturara Appula . . . . .	5 187	4 889
<i>Totale del Circondario</i>	<b>102 509</b>	<b>99 217</b>	<i>Totale del Circondario</i>	<b>311 092</b>	<b>298 253</b>
CIRCONDARIO DI FOGGIA.			CIRCONDARIO DI SAN SEVERO.		
Alberona . . . . .	4 925	4 692	Apricena . . . . .	17 145	16 847
Biccari . . . . .	10 631	10 338	Cagnano Varano . . . . .	15 873	11 612
Cerignola . . . . .	61 889	60 356	Carlantino . . . . .	3 417	3 295
Foggia . . . . .	50 827	49 369	Carpino . . . . .	8 248	7 522
Lucera . . . . .	33 871	32 763	Casalnuovo Monterotaro .	4 816	4 660
Manfredonia . . . . .	39 077	37 902			

Comuni	Superficie		Comuni	Superficie	
	territoriale	agraria e forestale		territoriale	agraria e forestale
	Ettari	Ettari		Ettari	Ettari
<i>Segue Circondario di San Severo.</i>			<i>Segue Circondario di San Severo.</i>		
Casalvecchio di Puglia . .	2 974	2 860	San Giovanni Rotondo. .	25 897	25 189
Castelnuovo della Daunia	6 171	5 898	San Marco in Lamis. . .	23 311	22 949
Celenza Valfortore. . . . .	6 647	6 266	San Marco la Catola. . .	2 841	2 659
Chieuti. . . . .	6 061	5 838	Sannicandro Garganico .	17 263	16 849
Ischitella . . . . .	8 725	6 395	San Paolo di Civitate . .	9 069	8 649
Lesina . . . . .	15 844	10 301	San Severo. . . . .	32 723	31 638
Peschici . . . . .	4 891	4 782	Serracapriola . . . . .	14 278	13 715
Pietramontecorvino . . . .	7 116	6 972	Torre Maggiore . . . . .	21 528	20 945
Poggio Imperiale . . . . .	5 238	5 152	Vico del Gargano . . . . .	11 047	10 840
Rignano Garganico . . . . .	8 763	8 647	Isole di Tremiti (1) . . .	306	250
Rodi Garganico . . . . .	1 326	1 254	<i>Totale del Circondario</i>	<b>281 518</b>	<b>261 984</b>

(1) Colonia penale non eretta a comune nè dipendente da alcun comune.

*Riepilogo per Circondari.*

Circondario	Numero dei Comuni	Superficie	
		territoriale	agraria e forestale
		Ettari	Ettari
Bovino . . . . .	11	102 509	99 217
Foggia . . . . .	18	311 092	298 253
San Severo . . . . .	25	281 518	261 984
<i>Totale della Provincia di Foggia . . . . .</i>	<b>54</b>	<b>695 119</b>	<b>659 454</b>

## PROVINCIA DI FORLÌ.

Comuni	Superficie		Comuni	Superficie	
	territoriale	agraria e forestale		territoriale	agraria e forestale
	— Ettari	— Ettari		— Ettari	— Ettari
CIRCONDARIO DI CESENA.			<i>Segue Circondario di Forlì.</i>		
Borghi . . . . .	3 023	2 893	Fiumana . . . . .	1 450	1 394
Cesena . . . . .	22 388	21 457	Forlì . . . . .	22 794	21 974
Cesenatico . . . . .	4 464	4 239	Forlimpopoli . . . . .	2 447	2 382
Gambettola . . . . .	584	567	Meldola . . . . .	4 659	4 571
Gatteo . . . . .	1 415	1 364	Mortano . . . . .	5 344	5 247
Longiano . . . . .	2 429	2 367	Predappio . . . . .	5 027	4 879
Mercato Saraceno . . . . .	9 538	9 171	Teodorano . . . . .	6 540	6 367
Montiano . . . . .	930	907	<i>Totale del Circondario</i>	<b>64 678</b>	<b>62 919</b>
Roncofreddo . . . . .	5 409	5 185	CIRCONDARIO DI RIMINI.		
Roversano . . . . .	1 085	1 028	Cattolica . . . . .	600	536
San Mauro di Romagna .	1 640	1 534	Coriano . . . . .	4 687	4 450
Sarsina . . . . .	6 797	6 619	Gemmano . . . . .	2 040	1 918
Savignano di Romagna . .	2 391	2 330	Misano in Villa Vittoria .	2 419	2 255
Sogliano al Rubicone . .	10 445	10 212	Mondaino . . . . .	1 836	1 754
<i>Totale del Circondario</i>	<b>72 538</b>	<b>69 873</b>	Monte Colombo . . . . .	1 172	1 110
CIRCONDARIO DI FORLÌ.			Montefiorito . . . . .	2 244	2 146
Bertinoro . . . . .	5 689	5 618	Monte Gridolfo . . . . .	686	658
Civitella di Romagna . .	10 728	10 487	Montescudo . . . . .	1 905	1 797

Comuni	Superficie		Comuni	Superficie	
	territoriale	agraria e forestale		territoriale	agraria e forestale
	— Ettari	— Ettari		— Ettari	— Ettari
<i>Segue Circondario di Rimini.</i>			<i>Segue Circondario di Rimini.</i>		
Morciano di Romagna . .	541	462	San Giovanni in Marignano .	1 946	1 860
Poggio Berni . . . . .	1 153	990	Sant'Arcangelo di Romagna .	4 509	4 199
Rimini . . . . .	16 883	15 000	Scorticata . . . . .	1 183	1 006
Saludecio . . . . .	3 539	3 412	Verucchio . . . . .	2 567	2 317
San Clemente . . . . .	2 055	1 957	<i>Totale del Circondario</i>	<b>51 965</b>	<b>47 827</b>

*Riepilogo per Circondari.*

Circondario	Numero dei Comuni	Superficie	
		territoriale	agraria e forestale
		— Ettari	— Ettari
Cesena . . . . .	14	72 538	69 873
Forlì . . . . .	9	64 678	62 919
Rimini . . . . .	18	51 965	47 827
<i>Totale della Provincia di Forlì . . . . .</i>	<b>41</b>	<b>189 181</b>	<b>180 619</b>

PROVINCIA DI GENOVA.

Comuni	Superficie		Comuni	Superficie	
	territoriale	agraria e forestale		territoriale	agraria e forestale
	— Ettari	— Ettari		— Ettari	— Ettari
CIRCONDARIO DI ALBENGA.			<i>Segue Circondario di Albenga.</i>		
Alassio . . . . .	1 762	1 648	Garlenda . . . . .	875	832
Albenga . . . . .	2 462	2 104	Giustenice . . . . .	1 692	1 320
Andora . . . . .	3 276	3 080	Laigueglia . . . . .	257	231
Arnasco . . . . .	488	464	Loano . . . . .	1 658	1 377
Balestrino . . . . .	1 070	979	Magliolo . . . . .	2 099	1 817
Bardinetto . . . . .	3 314	3 144	Massimino . . . . .	717	690
Bardino Nuovo . . . . .	139	133	Nasino . . . . .	2 190	1 840
Bardino Vecchio . . . . .	319	310	Onzo . . . . .	1 001	925
Boissano . . . . .	558	385	Orco Feglino . . . . .	1 747	1 646
Borghetto Santo Spirito . . . . .	562	533	Ortovero . . . . .	956	905
Borgio . . . . .	91	70	Pietra Ligure . . . . .	481	436
Calice Ligure . . . . .	1 388	1 341	Ranzi Pietra . . . . .	207	189
Calizzano . . . . .	6 443	6 279	Rialto . . . . .	3 290	3 156
Campochiesa . . . . .	1 202	1 164	Stellanello . . . . .	1 724	1 637
Casanova Lerrone . . . . .	1 619	1 532	Testico . . . . .	480	458
Castelbianco . . . . .	1 685	1 119	Toirano . . . . .	2 109	1 347
Castelvecchio di Rocca Barbena . . . . .	1 356	1 146	Tovo San Giacomo . . . . .	463	436
Cenesi . . . . .	447	433	Vellego . . . . .	1 200	1 154
Ceriale . . . . .	935	886	Vendone . . . . .	719	648
Cisano sul Neva . . . . .	735	683	Verezzi . . . . .	240	198
Erli . . . . .	1 606	1 264	Villanova d'Albenga . . . . .	1 465	1 289
Finalborgo . . . . .	1 475	1 219	Zuccarello . . . . .	1 371	1 076
Finale Marina . . . . .	159	112			
Finale Pia . . . . .	1 808	1 517	<i>Totale del Circondario</i>	<b>61 840</b>	<b>55 152</b>

Comuni	Superficie		Comuni	Superficie	
	territoriale	agraria e forestale		territoriale	agraria e forestale
	— Ettari	— Ettari		— Ettari	— Ettari
<b>CIRCONDARIO DI CHIAVARI.</b>			<b>CIRCONDARIO DI GENOVA.</b>		
Borzonasca . . . . .	8 093	7 099	Apparizione . . . . .	1 232	1 174
Carasco . . . . .	913	846	Arenzano . . . . .	2 477	2 373
Casarza Ligure . . . . .	2 628	2 301	Avegno . . . . .	1 138	1 099
Castiglione Chiavarese . .	2 978	2 793	Bargagli . . . . .	1 721	1 639
Chiavari . . . . .	1 136	1 042	Bavari . . . . .	1 519	1 440
Cicagna . . . . .	1 181	1 127	Bogliasco . . . . .	418	380
Cogorno . . . . .	906	878	Bolzaneto . . . . .	1 150	1 069
Coreglia Ligure . . . . .	750	730	Borzoli . . . . .	1 120	1 008
Favale di Malvaro . . . .	1 606	1 521	Busalla . . . . .	1 921	1 838
Lavagna . . . . .	1 384	1 301	Camogli . . . . .	1 000	963
Lorsica . . . . .	1 698	1 659	Campo Ligure . . . . .	2 285	2 225
Lumarzo . . . . .	2 474	2 416	Campomorone . . . . .	2 560	2 484
Maissana . . . . .	5 487	4 921	Canepa . . . . .	1 161	1 135
Mezzanego . . . . .	2 779	2 641	Capraia Isola . . . . .	1 972	1 639
Moconesi . . . . .	1 589	1 551	Casella . . . . .	816	773
Moneglia . . . . .	1 392	1 313	Ceranesi . . . . .	3 083	2 967
Ne . . . . .	5 297	5 000	Cornigliano Ligure . . . .	523	424
Neirone . . . . .	3 087	3 023	Crocefieschi . . . . .	1 142	1 041
Orero . . . . .	1 659	1 565	Davagna . . . . .	2 027	1 819
Portofino . . . . .	243	210	Genova . . . . .	3 425	2 172
Rapallo . . . . .	3 387	3 119	Isola del Cantone . . . .	4 797	4 369
San Colombano Certenoli .	4 189	3 939	Masone . . . . .	2 931	2 821
San Rufino . . . . .	955	919	Mele . . . . .	1 637	1 549
Santa Margherita Ligure .	985	916	Mignanego . . . . .	1 370	1 306
Santo Stefano d'Aveto . .	15 992	14 980	Molassana . . . . .	840	798
Sestri Levante . . . . .	3 577	3 288	Montebruno . . . . .	1 822	1 787
Varese Ligure . . . . .	13 950	13 473	Montoggio . . . . .	4 840	4 695
Zoagli . . . . .	814	775	Nervi . . . . .	601	518
			Pegli . . . . .	2 381	2 229
			Pieve di Sori . . . . .	284	270
			Pontedecimo . . . . .	314	258
			Prà . . . . .	1 928	1 819
			Propata . . . . .	1 468	1 435
			Quarto dei Mille . . . . .	411	329
<i>Totale del Circondario</i>	<b>91 129</b>	<b>85 346</b>			

Comuni	Superficie		Comuni	Superficie	
	territoriale	agraria e forestale		territoriale	agraria e forestale
	— Ettari	— Ettari		— Ettari	— Ettari
<b>Segue Circondario di Genova.</b>			<b>Segue Circondario di Savona.</b>		
Quinto al Mare . . . . .	288	239	Celle Ligure. . . . .	969	838
Recco. . . . .	978	925	Cengio . . . . .	1 276	1 151
Rivarolo Ligure. . . . .	985	893	Cogoleto . . . . .	2 084	1 159
Ronco Scrivia. . . . .	2 991	2 644	Cosseria . . . . .	1 760	1 632
Rossiglione. . . . .	4 768	4 639	Dego. . . . .	4 119	3 762
San Giovanni Battista . . . . .	589	503	Ellera . . . . .	1 681	1 545
San Pier d'Arena . . . . .	329	181	Giusvalla . . . . .	1 964	1 851
San Quirico in Val di Polcevera	532	465	Mallare. . . . .	3 303	3 077
Sant'Ilario Ligure . . . . .	531	497	Martina Olba . . . . .	2 629	2 163
Sant'Olcese . . . . .	2 177	2 086	Millesimo . . . . .	996	932
Savignone. . . . .	2 075	1 805	Mioglia. . . . .	1 924	1 723
Serra Riccò. . . . .	2 626	2 534	Murialdo . . . . .	3 674	3 479
Sestri Ponente . . . . .	130	32	Noli . . . . .	777	633
Sori . . . . .	214	207	Olba. . . . .	505	457
Struppa. . . . .	1 201	1 137	Osiglia . . . . .	3 036	2 784
Torriglia . . . . .	6 190	6 033	Pallare . . . . .	805	733
Tribogna . . . . .	546	515	Piana Crixia. . . . .	2 585	2 064
Uscio. . . . .	1 142	1 111	Plodio . . . . .	810	770
Valbrevenna. . . . .	3 567	3 451	Pontinvrea . . . . .	2 460	2 164
Vobbia . . . . .	3 249	2 767	Quiliano . . . . .	5 343	4 756
Voltri. . . . .	3 419	3 199	Roccapignale . . . . .	1 775	1 570
<b>Totale del Circondario</b>	<b>96 841</b>	<b>89 708</b>	Rocchetta Cengio . . . . .	674	644
<b>CIRCONDARIO DI SAVONA.</b>			Santa Giulia . . . . .	2 123	1 998
Albisola Marina . . . . .	309	261	Sassello . . . . .	10 107	8 592
Albisola Superiore. . . . .	1 179	995	Savona. . . . .	6 487	5 470
Altare . . . . .	732	668	Segno. . . . .	1 403	1 242
Bergeggi . . . . .	311	211	Spotorno . . . . .	867	730
Biestro . . . . .	1 376	1 319	Stella. . . . .	4 439	3 986
Bormida . . . . .	1 360	1 223	Tiglieto . . . . .	2 424	1 963
Brovida. . . . .	1 165	1 082	Vado Ligure . . . . .	1 098	944
Cairo Montenotte . . . . .	9 765	8 958	Varazze. . . . .	4 742	4 123
Carcare. . . . .	1 036	939	Vezi Portio . . . . .	1 070	824
			<b>Totale del Circondario</b>	<b>97 142</b>	<b>85 415</b>



Comuni	Superficie		Comuni	Superficie	
	territoriale	agraria e forestale		territoriale	agraria e forestale
	— Ettari	— Ettari		— Ettari	— Ettari
CIRCONDARIO DI SPEZIA (LEVANTE).			Segue Circondario di Spezia.		
Ameglia . . . . .	1 614	1 409	Monterosso al Mare . . .	1 108	1 044
Arcola . . . . .	2 197	1 875	Ortonovo . . . . .	1 109	1 059
Beverino . . . . .	3 056	2 787	Pignone . . . . .	1 767	1 714
Bolano . . . . .	1 469	1 371	Portovenere . . . . .	701	517
Bonassola . . . . .	948	820	Riccò del Golfo di Spezia	3 133	2 973
Borghetto di Vara . . . .	2 764	2 610	Riomaggiore . . . . .	1 072	999
Brugnato . . . . .	922	863	Santo Stefano di Magra .	1 428	1 269
Carro . . . . .	3 029	2 692	Sarzana . . . . .	4 134	3 643
Carrodano . . . . .	2 365	2 171	Sesta Godano . . . . .	6 554	5 949
Castelnuovo di Magra . .	1 231	1 158	Spezia . . . . .	4 042	3 678
Deiva . . . . .	1 614	1 249	Vernazza . . . . .	1 240	1 171
Follo . . . . .	2 975	2 670	Vezzano Ligure . . . . .	2 336	1 781
Framura . . . . .	1 835	1 598	Zignago . . . . .	3 204	2 607
Lerici . . . . .	1 346	1 211			
Levanto . . . . .	3 656	3 535	<i>Totale del Circondario</i>	<b>62 849</b>	<b>56 423</b>

*Riepilogo per Circondari.*

Circondario	Numero dei Comuni	Superficie	
		territoriale	agraria e forestale
		— Ettari	— Ettari
Albenga . . . . .	46	61 840	55 152
Chiavari . . . . .	28	91 129	85 346
Genova . . . . .	55	96 841	89 708
Savona . . . . .	41	97 142	85 415
Spezia (Levante) . . . . .	28	62 849	56 423
<i>Totale della Provincia di Genova . . . . .</i>	<b>198</b>	<b>409 801</b>	<b>372 044</b>

PROVINCIA DI GIRGENTI.

Comuni	Superficie		Comuni	Superficie	
	territoriale	agraria e forestale		territoriale	agraria e forestale
	— Ettari	— Ettari		— Ettari	— Ettari
<b>CIRCONDARIO DI BIVONA.</b>			<b>Segue Circondario di Girgenti.</b>		
Alessandria della Rocca . . . . .	5 975	5 799	Canicatti . . . . .	5 730	5 496
Bivona . . . . .	9 501	9 147	Castrofilippo . . . . .	928	895
Burgio . . . . .	4 272	4 147	Cattolica Eraclea . . . . .	8 039	7 750
Calamonaci . . . . .	2 166	2 121	Comitini . . . . .	1 460	1 144
Cammarata . . . . .	19 049	18 543	Favara . . . . .	5 588	4 897
Casteltermini . . . . .	10 072	9 483	Girgenti . . . . .	33 234	31 898
Ciacciana . . . . .	3 600	3 382	Grotte . . . . .	2 600	2 350
Lucca Sicula . . . . .	1 779	1 725	Lampedusa e Linosa . . . . .	2 572	1 668
Ribera . . . . .	5 945	5 765	Licata . . . . .	15 793	15 385
San Biagio Platani . . . . .	4 254	4 134	Montallegro . . . . .	3 488	3 360
San Giovanni Gemini . . . . .	2 843	2 762	Naro . . . . .	26 562	26 062
Santo Stefano Quisquina . . . . .	8 695	7 797	Palma di Montechiaro . . . . .	7 779	7 657
Villafranca Sicula . . . . .	4 039	3 942	Porto Empedocle . . . . .	2 693	2 568
<i>Totale del Circondario</i>	<b>82 190</b>	<b>78 747</b>	Racalmuto . . . . .	6 572	6 085
			Raffadali . . . . .	4 234	4 108
			Ravanusa . . . . .	5 073	4 942
			Realmonte . . . . .	864	776
			Sant'Angelo Muxaro . . . . .	6 647	6 558
			Siculiana . . . . .	2 340	2 227
			<i>Totale del Circondario</i>	<b>155 894</b>	<b>149 029</b>
<b>CIRCONDARIO DI GIRGENTI.</b>					
Aragona . . . . .	4 680	4 424			
Camastra . . . . .	1 402	1 369			
Campobello di Licata . . . . .	7 616	7 410			

Comuni	Superficie		Comuni	Superficie	
	territoriale	agraria e forestale		territoriale	agraria e forestale
	— Ettari	— Ettari		— Ettari	— Ettari
CIRCONDARIO DI SCIACCA.			Segue Circondario di Sciacca.		
Caltabellotta . . . . .	10 029	9 546	Santa Margherita di Belice.	6 740	6 576
Menfi . . . . .	11 373	10 987	Sciacca . . . . .	25 428	24 899
Montevago . . . . .	3 337	3 222			
Sambuca Zabut . . . . .	9 374	9 248	<i>Totale del Circondario</i>	<b>66 281</b>	<b>64 478</b>

**Riepilogo per Circondari.**

Circondario	Numero dei Comuni	Superficie	
		territoriale	agraria e forestale
		— Ettari	— Ettari
Bivona . . . . .	13	82 190	79 747
Girgenti . . . . .	22	155 894	149 029
Sciacca . . . . .	6	66 281	64 478
<i>Totale della Provincia di Girgenti . . . . .</i>	<b>41</b>	<b>304 365</b>	<b>292 254</b>

PROVINCIA DI GROSSETO.

Comuni	Superficie		Comuni	Superficie	
	territoriale	agraria e forestale		territoriale	agraria e forestale
	— Ettari	— Ettari		— Ettari	— Ettari
CIRCONDARIO UNICO DI GROSSETO.			Segue Circondario unico di Grosseto.		
Arcidosso . . . . .	8 914	8 663	Massa Marittima . . . . .	46 937	44 875
Campagnatico . . . . .	35 189	34 046	Monte Argentario . . . . .	6 105	5 899
Castel del Piano . . . . .	7 849	7 649	Montieri . . . . .	10 789	10 436
Castiglione della Pescaia .	20 558	19 296	Orbetello . . . . .	41 646	37 497
Cinigiano . . . . .	20 493	19 802	Pitigliano . . . . .	10 224	9 856
Gavorrano . . . . .	22 305	21 269	Roccalbegna . . . . .	16 616	16 046
Grosseto . . . . .	47 623	44 465	Rocca Strada . . . . .	28 156	27 245
Isola del Giglio . . . . .	2 404	2 133	Santa Fiora . . . . .	15 012	14 307
Magliano in Toscana . . .	25 161	24 082	Scansano . . . . .	27 331	25 925
Manciano . . . . .	33 771	32 639	Sorano . . . . .	22 517	21 588

**Riepilogo.**

Circondario unico	Numero dei Comuni	Superficie	
		territoriale	agraria e forestale
		— Ettari	— Ettari
Grosseto . . . . .	20	449 600	427 718

## PROVINCIA DI LECCE.

<i>Comuni</i>	<i>Superficie</i>		<i>Comuni</i>	<i>Superficie</i>	
	<i>territoriale</i>	<i>agrária e forestale</i>		<i>territoriale</i>	<i>agrária e forestale</i>
	<i>Ettari</i>	<i>Ettari</i>		<i>Ettari</i>	<i>Ettari</i>
<b>CIRCONDARIO DI BRINDISI.</b>			<b>Segue Circondario di Gallipoli.</b>		
Brindisi . . . . .	32 956	32 087	Andrano . . . . .	1 546	1 492
Carovigno . . . . .	10 581	10 260	Aradeo . . . . .	871	838
Ceglie Messapico . . . . .	12 994	12 576	Casarano . . . . .	5 103	4 950
Erchie . . . . .	4 450	4 324	Castrignano del Capo . . . . .	2 156	2 070
Francavilla Fontana . . . . .	20 983	20 410	Corsano . . . . .	937	878
Guagnano . . . . .	3 718	3 614	Cursi . . . . .	769	739
Latiano . . . . .	5 525	5 366	Diso . . . . .	1 605	1 499
Mesagne . . . . .	11 753	11 410	Gagliano del Capo . . . . .	1 649	1 545
Oria . . . . .	8 376	8 169	Galatone . . . . .	4 577	4 440
Ostuni . . . . .	22 929	22 316	Gallipoli . . . . .	4 034	3 674
Salice Salentino . . . . .	5 986	5 833	Giuggianello . . . . .	1 043	1 010
San Donaci . . . . .	3 375	3 294	Maglie . . . . .	2 260	2 183
San Pancrazio Salentino . . . . .	5 855	5 713	Matino . . . . .	2 622	2 549
San Vito dei Normanni . . . . .	9 146	8 908	Miggiano . . . . .	782	758
Torre Santá Susanna . . . . .	5 408	5 258	Minervino di Lecce . . . . .	3 533	3 339
Veglie . . . . .	6 076	5 927	Montesano Salentino . . . . .	856	832
<i>Totale del Circondario</i>	<b>170 111</b>	<b>165 465</b>	Morciano di Leuca . . . . .	1 361	1 321
<b>CIRCONDARIO DI GALLIPOLI.</b>			Muro Leccese . . . . .	1 632	1 561
Acquarica del Capo . . . . .	1 832	1 764	Nardó . . . . .	22 689	21 540
Alessano . . . . .	2 881	2 795	Neviano . . . . .	1 758	1 708
Alezio . . . . .	1 822	1 750	Nociglia . . . . .	2 952	2 866
Alliste . . . . .	2 371	2 264	Ortelle . . . . .	1 988	1 867
			Parabita . . . . .	2 201	2 129
			Patú . . . . .	839	773

Comuni	Superficie		Comuni	Superficie	
	territoriale	agraria e forestale		territoriale	agraria e forestale
	Ettari	Ettari		Ettari	Ettari
<b>Segue Circondario di Gallipoli.</b>			<b>Segue Circondario di Lecce.</b>		
Poggiardo . . . . .	1 937	1 872	Cellino San Marco. . . . .	3 733	3 597
Presicce . . . . .	2 428	2 349	Collepasso . . . . .	2 116	2 041
Racale . . . . .	2 418	2 327	Copertino . . . . .	5 790	5 636
Ruffano . . . . .	3 839	3 740	Corigliano d'Otranto. . . . .	2 868	2 780
Salve . . . . .	3 346	3 206	Cutrofiano . . . . .	4 675	4 512
Sanarica . . . . .	1 286	1 248	Galatina . . . . .	8 193	7 949
Sannicola. . . . .	2 900	2 800	Giurdignano. . . . .	1 392	1 347
Scorrano . . . . .	3 491	3 393	Lecce. . . . .	23 734	22 876
Secli . . . . .	858	833	Lequile . . . . .	3 573	3 479
Specchia . . . . .	2 480	2 407	Leverano . . . . .	4 977	4 838
Spongano. . . . .	1 257	1 202	Lizzanello. . . . .	2 476	2 400
Supersano . . . . .	3 657	3 559	Martano . . . . .	2 186	2 115
Surano . . . . .	872	846	Martignano . . . . .	654	630
Taurisano. . . . .	2 386	2 310	Melendugno . . . . .	9 028	8 738
Taviano . . . . .	2 217	2 129	Melpignano . . . . .	1 076	1 038
Tiggiano . . . . .	766	727	Monteroni di Lecce . . . . .	1 653	1 602
Tricase . . . . .	4 265	4 170	Novoli . . . . .	1 767	1 690
Tuglie . . . . .	232	207	Otranto. . . . .	7 615	6 893
Ugento . . . . .	9 903	9 706	Palmariggi . . . . .	879	853
<b>Totale del Circondario</b>	<b>129 207</b>	<b>124 165</b>	San Cesario di Lecce . . . . .	773	725
<b>CIRCONDARIO DI LECCE.</b>			San Donato di Lecce . . . . .	2 148	2 056
Aernesano . . . . .	1 335	1 299	San Pietro in Lama . . . . .	837	806
Bagnolo del Salento. . . . .	686	653	San Pietro Vernotico . . . . .	4 538	4 391
Calimera . . . . .	1 099	1 040	Sogliano Cavour. . . . .	519	491
Campi Salentina. . . . .	5 028	4 878	Soletto . . . . .	2 939	2 821
Cannole. . . . .	1 982	1 917	Squinzano. . . . .	3 050	2 929
Caprarica di Lecce . . . . .	1 080	1 043	Sternatia . . . . .	1 622	1 536
Carmiano . . . . .	2 376	2 311	Surbo . . . . .	2 030	1 962
Carpignano Salentino . . . . .	4 798	4 664	Torchiarolo. . . . .	3 175	3 065
Castri di Lecce . . . . .	1 222	1 187	Trepuzzi . . . . .	2 191	2 089
Castrignano de' Greci . . . . .	966	924	Uggiano la Chiesa. . . . .	1 418	1 337
Cavallino . . . . .	2 238	2 152	Vernole. . . . .	5 827	5 360
			Zollino . . . . .	1 000	958
			<b>Totale del Circondario</b>	<b>143 262</b>	<b>137 608</b>

Comuni	Superficie		Comuni	Superficie	
	territoriale	agraria e forestale		territoriale	agraria e forestale
	— Ettari	— Ettari		— Ettari	— Ettari
<b>CIRCONDARIO DI TARANTO.</b>			<b>Segue Circondario di Taranto.</b>		
Avetrana . . . . .	7 291	7 186	Monteiasi . . . . .	229	213
Carosino . . . . .	1 079	1 042	Montemesola . . . . .	1 606	1 520
Castellaneta . . . . .	24 420	23 370	Monteparano . . . . .	375	358
Faggiano . . . . .	2 084	2 014	Mottola . . . . .	21 477	21 004
Fragagnano . . . . .	2 204	2 149	Palagianello . . . . .	4 327	4 190
Ginosa . . . . .	18 801	17 958	Palagiano . . . . .	6 805	6 505
Grottaglie . . . . .	10 101	9 689	Pulsano . . . . .	1 809	1 729
Laterza . . . . .	15 894	15 547	Rocca Forzata . . . . .	571	554
Leporano . . . . .	1 510	1 450	San Giorgio sotto Taranto	2 309	2 237
Lizzano . . . . .	7 235	6 997	San Marzano di San Giuseppe	1 900	1 851
Manduria . . . . .	17 883	17 341	Sava . . . . .	4 380	4 298
Martina Franca . . . . .	29 852	29 225	Taranto . . . . .	41 180	37 700
Maruggio . . . . .	4 819	4 669			
Massafra . . . . .	12 484	11 654	<i>Totale del Circondario</i>	<b>242 625</b>	<b>232 450</b>

**Riepilogo per Circondari.**

Circondario	Numero dei Comuni	Superficie	
		territoriale	agraria e forestale
		— Ettari	— Ettari
Brindisi . . . . .	16	170 111	165 465
Gallipoli . . . . .	47	129 207	124 165
Lecce . . . . .	44	143 262	137 608
Taranto . . . . .	26	242 625	232 450
<i>Totale della Provincia di Lecce . . . . .</i>	<b>133</b>	<b>685 205</b>	<b>659 688</b>

## PROVINCIA DI LIVORNO.

<i>Comuni</i>	<i>Superficie</i>		<i>Comuni</i>	<i>Superficie</i>	
	<i>territoriale</i>	<i>agraria e forestale</i>		<i>territoriale</i>	<i>agraria e forestale</i>
	— <i>Ettari</i>	— <i>Ettari</i>		— <i>Ettari</i>	— <i>Ettari</i>
<b>CIRCONDARIO DI LIVORNO</b>			<i>Segue Circondario di Portoferraio.</i>		
Livorno . . . . .	9 906	9 059	Marciana Marina . . . . .	1 649	1 508
<b>CIRCONDARIO DI PORTOFERRAIO (ISOLA D'ELBA).</b>			Portoferraio. . . . .	4 234	3 936
Campo nell'Elba. . . . .	4 618	4 383	Porto Longone . . . . .	940	865
Capoliveri. . . . .	4 374	4 026	Rio Marina . . . . .	2 125	1 953
Marciana . . . . .	4 830	4 587	Rio nell'Elba . . . . .	1 665	1 551
			<i>Totale del Circondario</i>	<b>24 435</b>	<b>22 809</b>

### *Riepilogo per Circondari.*

<i>Circondario</i>	<i>Numero dei Comuni</i>	<i>Superficie</i>	
		<i>territoriale</i>	<i>agraria e forestale</i>
		— <i>Ettari</i>	— <i>Ettari</i>
Livorno. . . . .	1	9 906	9 059
Portoferraio (Isola d'Elba) .	8	24 435	22 809
<i>Totale della Provincia di Livorno . . . . .</i>	<b>9</b>	<b>34 341</b>	<b>31 868</b>



## PROVINCIA DI LUCCA.

<i>Comuni</i>	<i>Superficie</i>		<i>Comuni</i>	<i>Superficie</i>	
	<i>territoriale</i>	<i>agraria e forestale</i>		<i>territoriale</i>	<i>agraria e forestale</i>
	— Ettari	— Ettari		— Ettari	— Ettari
<b>CIRCONDARIO UNICO DI LUCCA.</b>			<b>Segue Circondario unico di Lucca.</b>		
Altopascio . . . . .	2 084	1 994	Montecarlo : . . . . .	1 564	1 502
Bagni di Lucca . . . . .	16 414	15 049	Montecatini di Val di Nievole .	1 417	1 362
Bagni di Montecatini . .	640	595	Pescaglia . . . . .	7 514	7 079
Barga . . . . .	6 641	6 270	Pescia . . . . .	4 605	4 394
Borgo a Mozzano . . . . .	7 258	6 652	Pietrasanta . . . . .	4 977	4 584
Buggiano . . . . .	1 589	1 519	Pieve a Nievole . . . . .	989	920
Camaiore . . . . .	8 171	7 707	Ponte Buggianese . . . . .	1 862	1 769
Capannori . . . . .	18 250	17 426	Seravezza . . . . .	3 961	3 550
Coreglia Antelminelli . .	5 286	4 912	Stazzema . . . . .	7 542	6 757
Lucca . . . . .	18 824	17 439	Uzzano . . . . .	2 621	2 529
Massa e Cozzile . . . . .	1 618	1 562	Vellano . . . . .	2 944	2 839
Massarosa . . . . .	6 933	5 918	Viareggio . . . . .	2 945	2 640
Monsummano . . . . .	3 361	3 211	Villa Basilica . . . . .	3 672	3 450

### *Riepilogo.*

<i>Circondario unico</i>	<i>Numero dei Comuni</i>	<i>Superficie</i>	
		<i>territoriale</i>	<i>agraria e forestale</i>
		— Ettari	— Ettari
<i>Lucca</i> . . . . .	<b>26</b>	<b>143 682</b>	<b>133 629</b>

PROVINCIA DI MACERATA.

Comuni	Superficie		Comuni	Superficie	
	territoriale	agraria e forestale		territoriale	agraria e forestale
	— Ettari	— Ettari		— Ettari	— Ettari
<b>CIRCONDARIO DI CAMERINO.</b>			<b>CIRCONDARIO DI MACERATA.</b>		
Acquacantina . . . . .	2 710	2 657	Apiro . . . . .	3 879	3 667
Bolognola . . . . .	2 566	2 498	Appignano . . . . .	2 254	2 143
Caldarola . . . . .	2 871	2 790	Belforte del Chiento . . .	1 595	1 476
Camerino . . . . .	12 833	12 350	Cingoli . . . . .	14 744	13 817
Camporotondo di Fiastrone .	863	803	Civitanova Marche . . . .	4 549	4 253
Castelraimondo . . . . .	4 665	4 401	Colmurano . . . . .	1 111	1 043
Cessapalombo . . . . .	2 765	2 684	Esanatoglia . . . . .	4 795	4 633
Fiastra . . . . .	5 768	5 636	Ficano . . . . .	2 789	2 619
Fiordimonte . . . . .	2 111	2 011	Gualdo . . . . .	2 208	2 097
Fiuminata . . . . .	7 654	7 413	Loro Piceno . . . . .	3 207	3 117
Gagliole . . . . .	2 387	2 293	Macerata . . . . .	9 206	8 690
Monte Cavallo . . . . .	3 905	3 813	Matelica . . . . .	8 183	7 755
Muccia . . . . .	2 580	2 481	Mogliano . . . . .	2 891	2 831
Pievebovigliana . . . . .	2 744	2 533	Montecassiano . . . . .	3 294	3 116
Pieve Torina . . . . .	7 428	7 245	Montecosaro . . . . .	2 179	2 012
Pioraco . . . . .	1 980	1 891	Montefano . . . . .	3 351	3 245
Sefro . . . . .	4 284	4 122	Montelupone . . . . .	3 278	3 083
Serrapetrona . . . . .	3 688	3 608	Monte San Giusto . . . .	1 991	1 916
Serravalle di Chienti . . .	9 565	9 159	Monte San Martino . . . .	1 853	1 691
Visso . . . . .	22 553	21 948	Morrovalle . . . . .	4 324	3 968
<i>Totale del Circondario</i>	<b>105 920</b>	<b>102 336</b>	Pausula . . . . .	6 184	5 648

Comuni	Superficie		Comuni	Superficie	
	territoriale	agraria e forestale		territoriale	agraria e forestale
	— Ettari	— Ettari		— Ettari	— Ettari
<i>Segue Circondario di Macerata.</i>			<i>Segue Circondario di Macerata.</i>		
Penna San Giovanni. . .	2 822	2 644	San Severino Marche . .	19 433	18 391
Petriolo. . . . .	1 581	1 476	Sant'Angelo in Pontano .	2 717	2 612
Pollenza . . . . .	3 968	3 682	Sarnano . . . . .	6 238	5 830
Porto Recanati . . . . .	1 765	1 605	Tolentino. . . . .	9 486	9 034
Potenza Picena . . . . .	4 779	4 609	Treja. . . . .	9 308	8 784
Recanati . . . . .	10 298	9 621	Urbisaglia. . . . .	2 322	2 165
Ripe San Ginesio . . . . .	1 003	966			
San Ginesio. . . . .	7 808	7 423	<i>Totale del Circondario</i>	<b>171 393</b>	<b>161 662</b>

*Riepilogo per Circondari.*

Circondario	Numero dei Comuni	Superficie	
		territoriale	agraria e forestale
		— Ettari	— Ettari
Camerino. . . . .	20	105 920	102 336
Macerata . . . . .	35	171 393	161 662
<i>Totale della Provincia di Macerata . . . . .</i>	<b>55</b>	<b>277 313</b>	<b>263 998</b>

## PROVINCIA DI MANTOVA.

<i>Comuni</i>	<i>Superficie</i>		<i>Comuni</i>	<i>Superficie</i>	
	<i>territoriale</i> — <i>Ettari</i>	<i>agraria e forestale</i> — <i>Ettari</i>		<i>territoriale</i> — <i>Ettari</i>	<i>agraria e forestale</i> — <i>Ettari</i>
<b>DISTRETTO DI MANTOVA.</b>			<b>DISTRETTO DI ASOLA.</b>		
Bagnolo San Vito . . . . .	4 931	4 365	Asola . . . . .	7 362	7 062
Bigarello . . . . .	2 704	2 577	Casalmoro . . . . .	1 385	1 335
Borgoforte . . . . .	3 899	3 478	Casaloldo . . . . .	1 679	1 606
Castelbelforte . . . . .	2 238	2 153	Castel Goffredo . . . . .	4 217	4 018
Castel d'Ario . . . . .	2 239	2 137	Ceresara . . . . .	3 776	3 668
Castellucchio . . . . .	4 647	4 494	Piubega . . . . .	1 638	1 578
Curtatone . . . . .	7 627	7 214	<i>Totale del Distretto</i>	<b>20 057</b>	<b>19 267</b>
Mantova . . . . .	771	381	<b>DISTRETTO DI BOZZOLO.</b>		
Marmirolo . . . . .	4 217	4 041	Bozzolo . . . . .	1 886	1 770
Porto Mantovano . . . . .	4 970	4 559	Gazoldo degli Ippoliti . . . . .	1 292	1 250
Roncoferraro . . . . .	7 334	6 999	Gazzuolo . . . . .	2 237	2 094
Roverbella . . . . .	6 311	6 089	Marcaria . . . . .	8 969	8 532
San Giorgio di Mantova . . . . .	4 422	4 176	Rivarolo Mantovano . . . . .	2 557	2 443
Virgilio . . . . .	3 669	3 460	Rodigo . . . . .	4 167	4 027
<i>Totale del Distretto</i>	<b>59 979</b>	<b>56 123</b>	San Martino dall'Argine . . . . .	1 699	1 597
			<i>Totale del Distretto</i>	<b>22 807</b>	<b>21 713</b>

Comuni	Superficie		Comuni	Superficie	
	territoriale Ettari	agraria e forestale Ettari		territoriale Ettari	agraria e forestale Ettari
DISTRETTO DI CANNETO SULL'OGLIO.			DISTRETTO DI OSTIGLIA.		
Acquanegra sul Chiese. . . . .	2 825	2 623	Ostiglia. . . . .	3 978	3 587
Canneto sull'Oglio. . . . .	2 586	2 392	Serravalle a Po. . . . .	2 638	2 443
Casalromano . . . . .	1 192	1 144	Sustinente . . . . .	2 625	2 352
Mariana . . . . .	884	841	Villimpenta . . . . .	1 498	1 425
Redondesco. . . . .	1 912	1 821	<i>Totale del Distretto</i>	<b>10 739</b>	<b>9 807</b>
<i>Totale del Distretto</i>	<b>9 399</b>	<b>8 821</b>	DISTRETTO DI REVERE.		
DISTRETTO DI CASTIGLIONE DELLE STIV.			Borgofranco sul Po . . . . .	1 495	1 316
Castiglione delle Stiviere. . . . .	4 209	4 040	Pieve di Coriano . . . . .	1 260	1 003
Cavriana . . . . .	3 673	3 570	Quingentole . . . . .	1 423	1 202
Guidizzolo . . . . .	2 246	2 160	Quistello . . . . .	7 706	7 349
Medole . . . . .	2 588	2 470	Revere . . . . .	1 415	1 198
Solferino . . . . .	1 305	1 257	Schivenoglia . . . . .	1 317	1 275
<i>Totale del Distretto</i>	<b>14 021</b>	<b>13 497</b>	Villa Poma . . . . .	1 429	1 377
DISTRETTO DI GONZAGA.			<i>Totale del Distretto</i>	<b>16 045</b>	<b>14 720</b>
Gonzaga . . . . .	4 974	4 772	DISTRETTO DI SERMIDE.		
Moglia . . . . .	3 156	3 004	Carbonara di Po . . . . .	1 507	1 277
Motteggiana. . . . .	2 458	2 005	Felonica . . . . .	2 253	1 919
Pegognaga . . . . .	4 671	4 483	Magnacavallo . . . . .	2 823	2 711
San Benedetto Po. . . . .	6 988	6 163	Poggio Rusco. . . . .	4 235	4 078
Suzzara. . . . .	6 069	5 550	Sermide . . . . .	5 694	5 265
<i>Totale del Distretto</i>	<b>28 316</b>	<b>25 977</b>	<i>Totale del Distretto</i>	<b>16 512</b>	<b>15 250</b>

Comuni	Superficie		Comuni	Superficie	
	territoriale	agraria e forestale		territoriale	agraria e forestale
	— Ettari	— Ettari		— Ettari	— Ettari
DISTRETTO DI VIADANA.			DISTRETTO DI VOLTA MANTOVANA.		
Commessaggio . . . . .	1 161	1 104	Goito. . . . .	7 879	7 575
Dosolo . . . . .	2 584	2 142	Monzambano . . . . .	2 991	2 880
Pomponesco. . . . .	1 233	1 114	Ponti sul Mincio . . . . .	1 179	1 118
Sabbioneta . . . . .	3 747	3 536	Volta Mantovana . . . . .	5 026	4 853
Viadana . . . . .	10 263	8 994			
<i>Totale del Distretto</i>	<b>18 988</b>	<b>16 890</b>	<i>Totale del Distretto</i>	<b>17 075</b>	<b>16 426</b>

*Riepilogo per Distretti.*

Distretto	Numero dei Comuni	Superficie	
		territoriale	agraria e forestale
		— Ettari	— Ettari
Mantova . . . . .	14	59 979	56 123
Asola . . . . .	6	20 057	19 267
Bozzolo . . . . .	7	22 807	21 713
Canneto sull'Oglio. . . . .	5	9 399	8 821
Castiglione delle Stiviere. . . . .	5	14 021	13 497
Gonzaga . . . . .	6	28 316	25 977
Ostiglia. . . . .	4	10 739	9 807
Revere . . . . .	7	16 045	14 720
Sermide . . . . .	5	16 512	15 250
Viadana . . . . .	5	18 988	16 890
Volta Mantovana . . . . .	4	17 075	16 426
<i>Totale della Provincia di Mantova . . . . .</i>	<b>68</b>	<b>233 938</b>	<b>218 491</b>

## PROVINCIA DI MASSA E CARRARA.

Comuni	Superficie		Comuni	Superficie	
	territoriale — Ettari	agraria e forestale — Ettari		territoriale — Ettari	agraria e forestale — Ettari
<b>CIRCONDARIO DI CASTELNUOVO DI GARFAGNANA.</b>			<b>CIRCONDARIO DI MASSA E CARRARA.</b>		
Camporgiano . . . . .	2 710	2 585	Aulla . . . . .	5 979	5 438
Careggine . . . . .	2 446	2 371	Calice al Cornoviglio . .	4 333	4 170
Castelnuovo di Garfagnana	2 850	2 690	Carrara . . . . .	7 084	5 743
Castiglione di Garfagnana.	4 864	4 684	Casola in Lunigiana . . .	4 253	4 046
Fosciandora . . . . .	1 982	1 918	Fivizzano . . . . .	22 293	21 198
Galliciano . . . . .	2 400	2 246	Fosdinovo . . . . .	6 084	5 816
Giuncugnano . . . . .	1 894	1 828	Licciana . . . . .	5 596	5 256
Minucciano . . . . .	5 700	5 235	Massa . . . . .	9 375	7 959
Molazzana . . . . .	3 163	2 923	Montignoso . . . . .	1 663	1 551
Piazza al Serchio . . . .	2 709	2 531	Podenzana . . . . .	1 720	1 588
Pieve Fosciana . . . . .	2 877	2 759	Rocchetta di Vara . . . .	2 780	2 614
San Romano . . . . .	2 604	2 490	Tresana . . . . .	4 429	4 163
Sillano . . . . .	6 211	5 665	<i>Totale del Circondario</i>	<b>75 589</b>	<b>69 542</b>
Trassilico . . . . .	2 202	2 123	<b>CIRCONDARIO DI PONTREMOLI.</b>		
Vagli Sotto . . . . .	4 637	4 276	Bagnone . . . . .	7 379	7 106
Vergemoli . . . . .	2 730	2 658	Filattiera . . . . .	4 879	4 456
Villa Collemandina . . . .	3 481	3 123	Mulazzo . . . . .	6 284	5 752
<i>Totale del Circondario</i>	<b>55 460</b>	<b>52 105</b>	Pontremoli . . . . .	17 498	16 661
			Villafranca in Lunigiana.	2 949	2 674
			Zeri . . . . .	8 114	7 851
			<i>Totale del Circondario</i>	<b>47 103</b>	<b>44 500</b>

**Riepilogo per Circondari.**

<i>Circondario</i>	<i>Numero dei Comuni</i>	<i>Superficie</i>	
		<i>territoriale — Ettari</i>	<i>agraria e forestale — Ettari</i>
Castelnuovo di Garfagnana . . .	17	55 460	52 105
Massa e Carrara. . . . .	12	75 589	69 542
Pontremoli . . . . .	6	47 103	44 500
<i>Totale della Provincia di Massa e Carrara . . .</i>	<b>35</b>	<b>178 152</b>	<b>166 147</b>



## PROVINCIA DI MESSINA.

<i>Comuni</i>	<i>Superficie</i>		<i>Comuni</i>	<i>Superficie</i>	
	<i>territoriale</i>	<i>agraria e forestale</i>		<i>territoriale</i>	<i>agraria e forestale</i>
	<i>Ettari</i>	<i>Ettari</i>		<i>Ettari</i>	<i>Ettari</i>
<b>CIRCONDARIO DI CASTROREALE.</b>			<b>Segue Circondario di Castoreale.</b>		
Antillo . . . . .	4 315	4 035	Mont'Albano di Elicona . . . . .	6 424	6 194
Barcellona Pozzo di Gotto . . . . .	5 960	5 545	Motta Camastra . . . . .	2 463	2 297
Basicò . . . . .	1 293	1 236	Novara di Sicilia . . . . .	8 993	8 143
Casalvecchio Siculo . . . . .	3 565	3 370	Rocca Fiorita . . . . .	510	495
Castel Mola . . . . .	1 580	1 532	Roccella Valdemone . . . . .	4 235	4 050
Castroreale . . . . .	10 111	8 922	Santa Teresa di Riva . . . . .	2 520	2 321
Falcone . . . . .	947	885	Savoca . . . . .	724	697
Forza d'Agrò . . . . .	1 825	1 658	Taormina . . . . .	1 343	1 219
FrancaVilla di Sicilia . . . . .	8 078	7 773	Tripi . . . . .	5 295	5 014
Furnari . . . . .	1 410	1 345	<i>Totale del Circondario</i>	<b>81 020</b>	<b>75 416</b>
Giardini . . . . .	493	408	<b>CIRCONDARIO DI MESSINA.</b>		
Graniti . . . . .	1 013	898	Ali . . . . .	1 640	1 537
Kaggi . . . . .	773	687	Ali Marina . . . . .	547	510
Letojanni Gallodoro . . . . .	1 512	1 356	Bauso . . . . .	268	258
Limina . . . . .	969	944	Calvaruso . . . . .	651	633
Locadi . . . . .	294	254	Condorò . . . . .	743	693
Malvagna . . . . .	694	664	Fiumedinisi . . . . .	3 611	3 361
Mazzarrà Sant'Andrea . . . . .	646	603	Gualtieri Sicaminò . . . . .	1 525	1 468
Merì . . . . .	184	158	Guidomandri . . . . .	191	168
Mojo Alcantara . . . . .	842	815			
Mongiuffi Melia . . . . .	2 009	1 898			

Comuni	Superficie		Comuni	Superficie	
	territoriale	agraria e forestale		territoriale	agraria e forestale
	— Ettari	— Ettari		— Ettari	— Ettari

**Segue Circondario di Messina.**

Itala . . . . .	1 102	1 038
Leni . . . . .	823	756
Lipari . . . . .	8 879	6 548
Malfa . . . . .	900	830
Mandanici . . . . .	1 337	1 251
Messina . . . . .	20 792	18 910
Milazzo . . . . .	2 534	2 181
Monforte San Giorgio . .	3 040	2 834
Nizza Sicilia . . . . .	1 094	1 014
Roccalumera . . . . .	2 180	2 017
Rocca Valdina . . . . .	1 114	1 005
Rometta . . . . .	3 188	2 792
San Filippo del Mela . .	1 018	957
San Pier Niceto . . . . .	3 836	3 569
Santa Lucia del Mela . .	9 677	9 116
Santa Marina Salina . .	915	840
Santo Stefano di Briga .	807	756
Saponara Villafranca . .	2 683	2 551
Scaletta Zanglea . . . .	260	240
Spadafora San Martino .	978	878
Valdina . . . . .	262	247
Venetico . . . . .	480	435
<b>Totale del Circondario</b>	<b>77 075</b>	<b>69 393</b>

**CIRCONDARIO DI MISTRETTA.**

Capizzi . . . . .	7 109	7 080
Caronia . . . . .	22 264	21 261
Castel di Lucio . . . . .	2 735	2 624
Cesarò . . . . .	21 619	20 780

**Segue Circondario di Mistretta.**

Mistretta . . . . .	12 296	11 636
Motta d'Affermo . . . . .	1 556	1 479
Pettineo . . . . .	3 128	3 015
Reitano . . . . .	1 356	1 281
San Fratello . . . . .	8 114	7 762
San Teodoro . . . . .	1 100	1 063
Santo Stefano di Camastra	3 092	2 929
Tusa . . . . .	4 322	4 062
<b>Totale del Circondario</b>	<b>88 691</b>	<b>84 972</b>

**CIRCONDARIO DI PATTI.**

Alcara li Fusi . . . . .	7 972	7 519
Brolo . . . . .	1 279	1 215
Capri Leone . . . . .	729	695
Castell'Umberto . . . . .	1 095	1 044
Ficarra . . . . .	1 518	1 477
Floresta . . . . .	3 196	3 053
Frazzanò . . . . .	659	644
Galati Mamertino . . . .	3 941	3 860
Gioiosa Marea . . . . .	2 749	2 595
Librizzi . . . . .	2 393	2 266
Longi . . . . .	964	900
Militello Rosmarino . . .	3 034	2 890
Mirto . . . . .	843	825
Montagnareale . . . . .	1 617	1 581
Naso . . . . .	5 315	5 090
Oliveri . . . . .	1 027	1 002
Patti . . . . .	4 824	4 527
Piraino . . . . .	1 407	1 324

Comuni	Superficie		Comuni	Superfici	
	territoriale	agraria e forestale		territoriale	agraria e forestale
	— Ettari	— Ettari		— Ettari	— Ettari
<b>Segue Circondario di Patti</b>			<b>Segue Circondario di Patti.</b>		
Raccuja . . . . .	2 512	2 439	Sant'Angelo di Brolo . .	2 937	2 801
San Marco d'Alunzio . .	3 808	3 587	Sinagra . . . . .	2 394	2 215
San Pietro sopra Patti. .	4 159	3 957	Tortorici . . . . .	7 867	7 656
San Salvatore di Fitalia .	1 674	1 638	Ueria . . . . .	2 651	2 541
Santa Domenica Vittoria .	2 046	1 933			
Sant'Agata di Militello. .	3 499	3 306	<i>Totale del Circondario</i>	<b>78 109</b>	<b>74 580</b>

**Riepilogo per Circondari.**

Circondario	Numero dei Comuni	Superficie	
		territoriale	agraria e forestale
		— Ettari	— Ettari
Castroreale . . . . .	30	81 020	75 416
Messina . . . . .	30	77 075	69 333
Mistretta . . . . .	12	88 691	84 972
Patti . . . . .	28	78 109	74 580
<i>Totale della Provincia di Messina. . . . .</i>	<b>100</b>	<b>324 895</b>	<b>304 361</b>

PROVINCIA DI MILANO.

Comuni	Superficie		Comuni	Superficie	
	territoriale Ettari	agraria e forestale Ettari		territoriale Ettari	agraria e forestale Ettari
CIRCONDARIO DI ABBIATEGRASSO.			Segue Circondario di Abbiategrasso.		
Abbiategrasso . . . . .	4 684	4 148	Inveruno . . . . .	1 216	1 161
Albairate . . . . .	1 483	1 394	Lacchiarella. . . . .	2 405	2 256
Arconate . . . . .	1 446	1 392	Magenta . . . . .	2 175	1 983
Bareggio . . . . .	1 124	1 069	Magnago . . . . .	1 677	1 600
Bernate Ticino . . . . .	1 223	1 080	Marcallo con Casone . .	890	852
Besate . . . . .	1 226	1 054	Mesero . . . . .	567	541
Binasco. . . . .	389	353	Morimondo . . . . .	2 625	2 476
Boffalora sopra Ticino. .	739	642	Motta Visconti . . . . .	982	880
Bubbiano. . . . .	301	281	Nosate . . . . .	622	552
Buscate. . . . .	779	739	Noviglio . . . . .	1 550	1 460
Busto Garolfo. . . . .	1 576	1 504	Ossona . . . . .	518	493
Calvignasco. . . . .	186	169	Ozzero . . . . .	1 098	1 034
Casarile. . . . .	728	677	Robecchetto con Induno.	1 399	1 231
Casorezzo. . . . .	660	634	Robecco sul Naviglio . .	2 020	1 883
Cassinetta di Lugagnano.	338	307	Rosate . . . . .	1 862	1 748
Castano Primo . . . . .	2 047	1 929	Santo Stefano Ticino . .	504	479
Cislano. . . . .	1 480	1 398	Sedriano . . . . .	783	741
Corbetta . . . . .	1 878	1 791	Turbigo. . . . .	792	673
Cuggiono . . . . .	1 476	1 315	Vermezzo . . . . .	600	565
Gaggiano . . . . .	2 658	2 475	Vernate. . . . .	1 464	1 369
Gudo Visconti . . . . .	595	563	Vittuone . . . . .	596	556

Comuni	Superficie		Comuni	Superficie	
	agraria e forestale	territoriale		territoriale	agraria e forestale
	— Ettari	— Ettari		— Ettari	— Ettari
<i>Segue Circondario di Abbiategrasso.</i>			<i>Segue Circondario di Gallarate.</i>		
Zelo Surrigone . . . . .	440	415	Gorla Minore . . . . .	1 306	1 227
Zibido San Giacomo. . .	2 457	2 297	Jerago con Orago . . . .	403	364
<i>Totale del Circondario</i>	<b>56 258</b>	<b>52 159</b>	Lainate . . . . .	1 532	1 462
<b>CIRCONDARIO DI GALLARATE.</b>			Legnano . . . . .	1 814	1 634
Albizzate . . . . .	379	345	Lonate Pozzolo . . . . .	2 720	2 502
Arluno . . . . .	1 232	1 171	Lucernate. . . . .	263	243
Arsago . . . . .	1 035	980	Marnate . . . . .	481	453
Besnate. . . . .	768	726	Mezzana Superiore. . . .	535	503
Busto Arsizio . . . . .	1 865	1 691	Mornago . . . . .	1 235	1 167
Cairate . . . . .	1 134	1 064	Nerviano . . . . .	1 336	1 250
Cajello . . . . .	278	259	Oggiona con Santo Stefano	273	255
Canegrate. . . . .	533	501	Olgiate Olona . . . . .	730	689
Cardano al Campo . . .	938	893	Origgio. . . . .	805	763
Caronno Milanese . . . .	860	807	Parabiago. . . . .	1 416	1 314
Casale Litta. . . . .	1 309	1 248	Pogliano . . . . .	466	438
Casorate Sempione . . .	689	657	Pregnana Milanese. . . .	487	459
Cassano Magnago . . . .	1 219	1 149	Rescaldina . . . . .	818	763
Castellanza . . . . .	692	597	Rho . . . . .	993	907
Cavaria e Uniti . . . . .	323	298	Sacconago . . . . .	1 162	1 107
Cerro Maggiore . . . . .	999	950	Samarate . . . . .	1 598	1 516
Cislago . . . . .	1 092	1 035	San Giorgio su Legnano.	223	203
Cornaredo . . . . .	1 093	1 027	San Vittore Olona . . . .	324	296
Crenna . . . . .	629	581	Saronno . . . . .	949	847
Fagnano Olona . . . . .	863	796	Sesto Calende. . . . .	1 576	1 374
Ferno . . . . .	851	811	Solbiate Arno e Monte .	301	276
Gallarate . . . . .	1 190	1 042	Solbiate Olona . . . . .	492	459
Gerenzano . . . . .	1 041	983	Somma Lombardo. . . . .	2 519	2 216
Golasecca . . . . .	742	667	Sumirago . . . . .	1 149	1 086
			Uboldo . . . . .	1 129	1 072
			Vanzago . . . . .	611	578

Comuni	Superficie		Comuni	Superficie	
	territoriale	agraria e forestale		territoriale	agraria e forestale
	— Ettari	— Ettari		— Ettari	— Ettari
<i>Segue Circondario di Gallarate.</i>			<i>Segue Circondario di Lodi.</i>		
Vergiate . . . . .	2 161	1 958	Corte Palasio . . . . .	1 546	1 383
Vizzola Ticino. . . . .	791	650	Crespiatica . . . . .	700	657
<i>Totale del Circondario</i>	<b>54 352</b>	<b>50 309</b>	Dresano . . . . .	349	330
<b>CIRCONDARIO DI LODI.</b>			Fombio. . . . .	741	698
Abbadia Cerreto. . . . .	611	548	Galgagnano . . . . .	551	524
Bertonico. . . . .	2 109	1 872	Graffignana. . . . .	1 077	1 027
Boffalora d'Adda . . . . .	865	730	Guardamiglio . . . . .	1 008	869
Borghetto Lodigiano. . . . .	2 342	2 201	Livraga. . . . .	1 215	1 128
Brembio . . . . .	1 686	1 571	Lodi . . . . .	4 141	3 601
Camairago . . . . .	1 257	1 103	Lodi Vecchio . . . . .	1 590	1 485
Cantonale . . . . .	175	157	Maccastorna. . . . .	585	488
Casaleto Lodigiano . . . . .	985	922	Mairago. . . . .	1 133	1 048
Casalmiocco . . . . .	472	446	Maleo . . . . .	2 006	1 858
Casalpusterlengo. . . . .	883	781	Marudo. . . . .	425	397
Caselle Landi . . . . .	2 648	2 260	Massalengo . . . . .	848	787
Caselle Lurani . . . . .	750	702	Meleti . . . . .	741	690
Castelnuovo Bocca d'Adda	2 063	1 665	Merlino. . . . .	1 100	941
Castiglione d'Adda . . . . .	1 086	991	Montanaso Lombardo . . . . .	969	860
Castiraga Vidardo . . . . .	524	483	Mulazzano . . . . .	1 558	1 421
Cavacurta. . . . .	677	632	Orio Litta. . . . .	979	888
Cavenago d'Adda . . . . .	1 598	1 376	Ospedaletto Lodigiano . . . . .	842	785
Cazzimani. . . . .	759	698	Ossago . . . . .	1 171	1 104
Cervignano . . . . .	416	375	Paullo . . . . .	897	807
Codogno . . . . .	2 076	1 893	Pieve Fissiraga . . . . .	1 211	1 139
Comazzo . . . . .	1 270	1 101	Salerano sul Lambro . . . . .	431	398
Corneliano Laudense. . . . .	563	516	San Colombano al Lambro	1 630	1 511
Corno Giovine . . . . .	989	907	San Fiorano. . . . .	891	835
Cornovecchio . . . . .	645	578	San Martino in Strada. . . . .	1 295	1 179
			San Rocco al Porto. . . . .	3 084	2 482
			Sant'Angelo Lodigiano. . . . .	1 992	1 817

Comuni	Superficie		Comuni	Superficie	
	territoriale	agraria e forestale		territoriale	agraria e forestale
	— Ettari	— Ettari		— Ettari	— Ettari
<i>Segue Circondario di Lodi.</i>			<i>Segue Circondario di Milano.</i>		
Santo Stefano del Corno.	1 031	889	Bussero. . . . .	457	437
San Zenone al Lambro .	730	677	Cambiago. . . . .	726	692
Secugnago . . . . .	669	623	Carpiano . . . . .	1 720	1 611
Senna Lodigiana. . . . .	2 619	2 314	Cassano d'Adda . . . . .	1 866	1 627
Somaglia . . . . .	2 099	1 957	Cassina de' Pecchi. . . . .	712	662
Sordio . . . . .	281	257	Cerchiate . . . . .	216	203
Terranova dei Passerini .	1 145	1 049	Cernusco sul Naviglio . .	1 336	1 262
Tribiano . . . . .	656	617	Cerro al Lambro . . . . .	1 022	941
Turano . . . . .	1 708	1 569	Cesano Boscone. . . . .	399	379
Valera Fratta . . . . .	820	775	Cesate . . . . .	566	543
Villanuova del Sillaro . .	1 379	1 292	Chiaravalle Milanese. . .	1 267	1 156
Villavesco. . . . .	1 622	1 502	Colturano . . . . .	424	398
Vittadone. . . . .	535	504	Cormano . . . . .	451	425
Zelo Buon Bersico. . . . .	1 859	1 582	Cornate. . . . .	1 372	1 259
Zorlesco . . . . .	1 136	1 052	Corsico . . . . .	653	594
<i>Totale del Circondario</i>	<b>82 444</b>	<b>74 304</b>	Crescenzago. . . . .	573	505
<b>CIRCONDARIO DI MILANO.</b>			Cusago . . . . .	1 147	1 098
Affori . . . . .	901	827	Garbagnate Milanese. . .	885	835
Arese. . . . .	660	629	Gessate. . . . .	775	737
Assago . . . . .	812	754	Gorgonzola . . . . .	1 071	996
Baggio . . . . .	1 436	1 315	Gorla Primo . . . . .	77	66
Basiano. . . . .	466	443	Greco Milanese . . . . .	467	348
Basiglio. . . . .	846	798	Grezzago . . . . .	249	238
Bellinzago Lombardo . .	451	420	Inzago . . . . .	1 211	1 144
Bollate . . . . .	1 597	1 499	Lambrate. . . . .	998	891
Bresso . . . . .	340	326	Liscate . . . . .	922	875
Buccinasco . . . . .	1 364	1 264	Locate di Triulzi . . . . .	1 225	1 145
Busnago . . . . .	584	561	Masate . . . . .	432	411
			Mazzo Milanese . . . . .	470	443
			Mediglia . . . . .	2 216	2 073

Comuni	Superficie		Comuni	Superficie	
	territoriale — Ettari	agraria e forestale — Ettari		territoriale — Ettari	agraria e forestale — Ettari
<i>Segue Circondario di Milano.</i>			<i>Segue Circondario di Milano.</i>		
Melegnano . . . . .	439	372	Vigentino. . . . .	1 277	1 177
Melzo. . . . .	961	895	Vignate. . . . .	866	818
Mezzate. . . . .	1 405	1 306	Vizzolo Predabissi. . . . .	567	532
Milano . . . . .	7 503	5 144	<i>Totale del Circondario</i>	<b>78 333</b>	<b>70 859</b>
Musocco . . . . .	1 328	1 165			
Niguarda . . . . .	410	382	CIRCONDARIO DI MONZA.		
Novate Milanese. . . . .	545	513	Agrate Brianza . . . . .	1 133	1 080
Opera . . . . .	752	705	Aicurzio . . . . .	255	240
Pantigliate . . . . .	574	541	Albate. . . . .	288	268
Pero . . . . .	285	256	Arcore . . . . .	789	740
Peschiera Borromeo. . . . .	1 148	1 072	Balsamo . . . . .	555	528
Pessano. . . . .	662	624	Barlassina . . . . .	291	274
Pieve Emanuele. . . . .	1 306	1 220	Bellusco . . . . .	644	613
Pioltello . . . . .	1 315	1 231	Bernareggio. . . . .	586	551
Pozzo d'Adda. . . . .	422	404	Besano in Brianza. . . . .	1 569	1 474
Pozzuolo Martesana . . . . .	1 239	1 164	Biassono . . . . .	724	684
Precotto . . . . .	187	167	Bovisio. . . . .	310	268
Rodano. . . . .	1 291	1 210	Briosco. . . . .	659	598
Roncello . . . . .	315	300	Brugherio. . . . .	1 032	973
Rozzano . . . . .	1 229	1 118	Burago di Molgora . . . . .	344	326
San Donato Milanese . . . . .	745	694	Camparada . . . . .	162	154
San Giuliano Milanese . . . . .	3 101	2 913	Caponago. . . . .	503	480
Segrate. . . . .	1 744	1 633	Carate Brianza . . . . .	986	910
Senago . . . . .	861	814	Carnate. . . . .	352	323
Settala . . . . .	1 762	1 667	Carugate . . . . .	549	513
Settimo Milanese . . . . .	1 084	1 024	Cavenago di Brianza . . . . .	449	423
Terrazzano . . . . .	241	233	Ceriano Laghetto . . . . .	2 059	1 926
Trenno . . . . .	1 654	1 543	Cesano Maderno . . . . .	1 138	1 037
Trezzano Rcsa . . . . .	349	335	Cinisello . . . . .	714	678
Trezzano sul Naviglio . . . . .	1 070	1 000	Cologno Monzese . . . . .	841	800
Trezzo sull'Adda . . . . .	1 285	1 152	Concorezzo . . . . .	937	889
Truccazzano . . . . .	2 216	2 012	Correzzana . . . . .	253	243
Turro Milanese . . . . .	126	56			
Vaprio d'Adda . . . . .	707	637			



Comuni	Superficie		Comuni	Superficie	
	territoriale	agraria e forestale		territoriale	agraria e forestale
	— Ettari	— Ettari		— Ettari	— Ettari
<i>Segue Circondario di Monza.</i>			<i>Segue Circondario di Monza.</i>		
Cusano sul Seveso. . . . .	306	284	Renate . . . . .	288	269
Desio. . . . .	1 481	1 380	Ronco Briantino . . . . .	300	79
Giussano . . . . .	1 032	966	Ruginello. . . . .	248	234
Lazzate. . . . .	527	501	Seregno . . . . .	1 294	1 197
Lentate sul Seveso . . . . .	1 406	1 327	Sesto San Giovanni . . . . .	1 236	848
Lesmo . . . . .	515	471	Seveso . . . . .	725	670
Limbate . . . . .	1 227	1 146	Sovico . . . . .	324	299
Lissone. . . . .	927	863	Sulbiate . . . . .	528	504
Macherio . . . . .	321	297	Triuggio . . . . .	843	788
Masciago Milanese. . . . .	189	176	Varedo . . . . .	481	450
Meda . . . . .	834	772	Vedano al Lambro . . . . .	431	405
Mezzago . . . . .	420	396	Veduggio con Colzano . . . . .	349	323
Misinto. . . . .	511	484	Velate Milanese . . . . .	1 111	1 050
Monza . . . . .	2 847	2 418	Verano . . . . .	348	323
Muggiò. . . . .	558	514	Villa San Fiorano . . . . .	337	297
Nova. . . . .	584	549	Vimercate . . . . .	1 216	1 131
Oreno . . . . .	606	569	Vimodrone . . . . .	474	443
Ornago. . . . .	583	554			
Paderno Dugnano . . . . .	1 407	1 317	<i>Totale del Circondario</i>	<b>44 936</b>	<b>41 287</b>

**Riepilogo per Circondari.**

Circondario	Numero dei Comuni	Superficie	
		territoriale	agraria e forestale
		— Ettari	— Ettari
Abbiategrasso. . . . .	44	56 258	52 159
Gallarate . . . . .	56	54 352	50 309
Lodi . . . . .	69	82 444	74 304
Milano . . . . .	78	78 333	70 859
Monza . . . . .	62	44 936	41 287
<i>Totale della Provincia di Milano. . . . .</i>	<b>309</b>	<b>316 323</b>	<b>288 918</b>

PROVINCIA DI MODENA.

Comuni	Superficie		Comuni	Superficie	
	territoriale	agraria e forestale		territoriale	agraria e forestale
	— Ettari	— Ettari		— Ettari	— Ettari
<b>GIRCONDARIO DI MIRANDOLA.</b>			<i>Segue</i> <b>Circondario di Modena</b>		
Camposanto . . . . .	2 269	2 175	Guiglia . . . . .	4 901	4 364
Cavezzo . . . . .	2 683	2 558	Maranello . . . . .	3 274	2 820
Concordia sulla Secchia .	4 119	3 906	Marano sul Panaro . . .	4 518	3 928
Finale nell'Emilia . . . .	10 473	10 025	Modena . . . . .	18 371	16 978
Medolla . . . . .	2 681	2 563	Nonantola . . . . .	5 540	5 318
Mirandola . . . . .	13 713	13 191	Novi di Modena . . . . .	5 172	4 966
San Felice sul Panaro . .	5 149	4 914	Prignano sulla Secchia .	8 045	7 049
San Possidonio . . . . .	1 704	1 620	Ravarino . . . . .	2 853	2 705
San Prospero . . . . .	3 443	3 289	San Cesario sul Panaro .	2 730	2 430
<i>Totale del Circondario</i>	<b>46 234</b>	<b>44 241</b>	Sassuolo . . . . .	3 876	3 283
<b>GIRCONDARIO DI MODENA.</b>			Savignano sul Panaro . .	2 537	2 149
Bastiglia . . . . .	1 052	999	Soliera . . . . .	5 108	4 900
Bomporto . . . . .	3 911	3 724	Spilamberto . . . . .	2 953	2 639
Campogalliano . . . . .	3 519	3 322	Vignola . . . . .	2 290	2 050
Carpi . . . . .	13 167	12 639	<i>Totale del Circondario</i>	<b>108 386</b>	<b>99 861</b>
Castelnuovo Rangone . .	2 261	2 151	<b>GIRCONDARIO DI PAVULLO NEL FRIGNANO.</b>		
Castelvetro di Modena . .	4 972	4 687	Fanano . . . . .	8 992	8 297
Fiorano Modenese . . . .	2 639	2 339	Fiumalbo . . . . .	4 942	4 522
Formigine . . . . .	4 697	4 421	Frassinoro . . . . .	9 593	9 142

Comuni	Superficie		Comuni	Superficie	
	territoriale	agraria e forestale		territoriale	agraria e forestale
	— Ettari	— Ettari		— Ettari	— Ettari
<i>Segue Circondario di Pavullo nel Frignano.</i>			<i>Segue Circondario di Pavullo nel Frignano.</i>		
Lama Mocogno . . . . .	6 380	6 181	Pievepelago . . . . .	7 644	6 958
Monfestino in Serra Mazzoni .	9 332	8 944	Polinago . . . . .	5 384	5 115
Montecreto . . . . .	3 114	2 943	Riolunato . . . . .	4 517	4 065
Montefiorino . . . . .	10 578	10 039	Sestola . . . . .	5 243	4 972
Montese . . . . .	8 080	7 567	Zocca . . . . .	6 911	6 269
Pavullo nel Frignano . .	14 410	13 315	<i>Totale del Circondario</i>	<b>105 120</b>	<b>98 329</b>

**Riepilogo per Circondari.**

Circondario	Numero dei Comuni	Superficie	
		territoriale	agraria e forestale
		— Ettari	— Ettari
Mirandola . . . . .	9	46 234	44 241
Modena . . . . .	22	108 386	99 861
Pavullo nel Frignano . . .	14	105 120	98 329
<i>Totale della Provincia di Modena . . . . .</i>	<b>45</b>	<b>259 740</b>	<b>242 431</b>

PROVINCIA DI NAPOLI.

<i>Comuni</i>	<i>Superficie</i>		<i>Comuni</i>	<i>Superficie</i>	
	<i>territoriale</i> — <i>Ettari</i>	<i>agraria e forestale</i> — <i>Ettari</i>		<i>territoriale</i> — <i>Ettari</i>	<i>agraria e forestale</i> — <i>Ettari</i>
<b>CIRCONDARIO DI CASORIA.</b>			<b>CIRCOND. DI CASTELLAMMARE DI STABIA.</b>		
Afragola . . . . .	1 933	1 831	Agerola . . . . .	1 962	1 885
Arzano . . . . .	468	437	Anacapri . . . . .	639	519
Caivano . . . . .	2 711	2 593	Boscoreale . . . . .	1 543	1 461
Calvizzano . . . . .	391	368	Boscotrecase . . . . .	1 363	1 049
Cardito . . . . .	316	287	Capri . . . . .	397	333
Casalnuovo di Napoli . .	323	292	Casola di Napoli . . . .	257	244
Casandrino . . . . .	325	306	Castellammare di Stabia .	1 758	1 565
Casoria . . . . .	1 359	1 271	Gragnano . . . . .	2 159	2 049
Crispano . . . . .	225	212	Lettere . . . . .	2 133	2 067
Frattamaggiore . . . . .	533	481	Massalubrense . . . . .	1 971	1 745
Frattaminore . . . . .	247	226	Meta . . . . .	219	176
Giuliano in Campania . .	10 118	9 658	Ottajano . . . . .	4 336	3 395
Grumo Nevano . . . . .	291	267	Piano di Sorrento . . . .	733	654
Licignano di Napoli . . .	197	181	Pimonte . . . . .	1 247	1 202
Melito di Napoli . . . . .	372	350	Poggiomarino . . . . .	1 061	1 012
Mugnano di Napoli . . . .	527	493	San Giuseppe Vesuviano .	1 409	1 284
Pomigliano d'Arco . . . .	1 190	1 120	Sant'Agnello . . . . .	409	373
Qualiano . . . . .	26	19	Sorrento . . . . .	993	922
San Pietro a Patierno . .	534	505	Torre Annunziata . . . .	987	791
Sant'Antimo . . . . .	584	538	Vico Equense . . . . .	2 930	2 693
Sant'Arpino . . . . .	320	299			
Secondigliano . . . . .	435	392			
Villaricca . . . . .	685	650			
<i>Totale del Circondario</i>	<b>24 110</b>	<b>22 776</b>	<i>Totale del Circondario</i>	<b>28 506</b>	<b>25 389</b>

Comuni	Superficie		Comuni	Superficie	
	territoriale	agraria e forestale		territoriale	agraria e forestale
	Ettari	Ettari		Ettari	Ettari
<b>CIRCONDARIO DI NAPOLI.</b>			<b>CIRCONDARIO DI POZZUOLI.</b>		
Barra . . . . .	841	751	Barano d'Ischia . . . . .	1 107	1 001
Cercola . . . . .	724	599	Casamicciola . . . . .	560	503
Napoli . . . . .	6 055	4 258	Chiaiano ed Uniti . . . . .	975	926
Pollena Trocchia . . . . .	811	764	Forio . . . . .	1 285	1 155
Ponticelli . . . . .	1 026	961	Ischia . . . . .	805	727
Portici . . . . .	452	370	Lacco Ameno . . . . .	207	187
Resina . . . . .	1 964	1 198	Marano di Napoli . . . . .	2 963	2 835
San Giorgio a Cremano . . . . .	411	370	Monte di Procida . . . . .	365	326
San Giovanni a Teduccio . . . . .	217	136	Pianura . . . . .	1 147	1 112
San Sebastiano al Vesuvio . . . . .	876	805	Pozzuoli . . . . .	5 679	5 094
Sant'Anastasia . . . . .	1 876	1 762	Procida . . . . .	414	340
Somma Vesuviana . . . . .	3 074	2 932	Serrara Fontana . . . . .	669	610
Torre del Greco . . . . .	3 066	2 284	Soccavo . . . . .	507	487
			Ventotene . . . . .	153	127
<i>Totale del Circondario</i>	<b>21 393</b>	<b>17 190</b>	<i>Totale del Circondario</i>	<b>16 836</b>	<b>15 430</b>

*Riepilogo per Circondari.*

Circondario	Numero dei Comuni	Superficie	
		territoriale	agraria e forestale
		Ettari	Ettari
Casoria . . . . .	23	24 110	22 776
Castellammare di Stabia . . . . .	20	28 506	25 389
Napoli . . . . .	13	21 393	17 190
Pozzuoli . . . . .	14	16 836	15 430
<i>Totale della Provincia di Napoli . . . . .</i>	<b>70</b>	<b>90 845</b>	<b>80 785</b>

PROVINCIA DI NOVARA.

<i>Comuni</i>	<i>Superficie</i>		<i>Comuni</i>	<i>Superficie</i>	
	<i>territoriale</i>	<i>agraria e forestale</i>		<i>territoriale</i>	<i>agraria e forestale</i>
	<i>Ettari</i>	<i>Ettari</i>		<i>Ettari</i>	<i>Ettari</i>
<b>CIRCONDARIO DI BIELLA.</b>			<b>Segue Circondario di Biella.</b>		
Ailoche. . . . .	1 034	946	Chiavazza. . . . .	784	727
Andorno Cacciorna . . .	368	343	Coggiola . . . . .	2 379	2 185
Benna . . . . .	942	908	Cossato. . . . .	1 787	1 699
Biella. . . . .	3 446	3 025	Cossila . . . . .	524	494
Bioglio . . . . .	1 890	1 693	Crevacuore . . . . .	1 193	980
Bornate. . . . .	342	319	Croce di Mosso . . . . .	764	697
Borriana . . . . .	549	517	Crosa. . . . .	94	88
Brusnengo . . . . .	1 101	1 063	Curino . . . . .	2 114	1 900
Callabiana . . . . .	572	556	Donato . . . . .	1 232	1 020
Camandona . . . . .	983	929	Dorzano . . . . .	534	518
Camburzano . . . . .	389	379	Flecchia . . . . .	479	443
Campiglia Cervo. . . . .	1 192	998	Gaglianico . . . . .	459	440
Candelo. . . . .	1 476	1 400	Graglia . . . . .	2 087	1 491
Caprile . . . . .	753	670	Gardabosone . . . . .	591	546
Casapinta . . . . .	301	280	Lessona. . . . .	1 208	1 163
Castellengo . . . . .	1 037	987	Magnano . . . . .	1 036	1 000
Castelletto Cervo . . . .	1 342	1 293	Massazza . . . . .	1 152	1 120
Castelletto Villa. . . . .	139	131	Masserano . . . . .	2 617	2 537
Cavaglia . . . . .	2 549	2 458	Mezzana Mortigliengo .	443	408
Cerreto Castello. . . . .	251	237	Miagliano. . . . .	67	55
Cerrione . . . . .	2 824	2 699	Mongrando . . . . .	1 639	1 532

Comuni	Superficie		Comuni	Superficie	
	territoriale	agraria e forestale		territoriale	agraria e forestale
	— Ettari	— Ettari		— Ettari	— Ettari
<i>Segue Circondario di Biella.</i>			<i>Segue Circondario di Biella.</i>		
Mosso Santa Maria . . . . .	1 104	1 005	Strona . . . . .	366	349
Mottalciata . . . . .	1 921	1 837	Tavigliano . . . . .	1 126	1 014
Muzzano . . . . .	539	476	Ternengo . . . . .	203	196
Netro. . . . .	1 244	1 173	Tollegno . . . . .	346	325
Occhieppo Inferiore . . . . .	457	422	Torazzo . . . . .	589	577
Occhieppo Superiore. . . . .	492	465	Trivero . . . . .	2 920	2 705
Pettinengo . . . . .	1 308	1 207	Valdengo . . . . .	861	800
Pianceri . . . . .	334	312	Vallanzengo . . . . .	443	415
Piane Sesia . . . . .	462	433	Valle Inferiore Mosso . . . . .	203	191
Piatto . . . . .	330	319	Valle San Nicolao . . . . .	1 288	1 221
Piedicavallo. . . . .	1 890	1 491	Valle Superiore Mosso . . . . .	416	378
Pistolesa . . . . .	235	223	Veglio . . . . .	613	579
Pollone. . . . .	1 639	1 113	Verrone . . . . .	840	816
Ponderano . . . . .	662	637	Vigliano Biellese . . . . .	742	694
Portula . . . . .	1 149	1 054	Villanova Biellese . . . . .	1 037	1 002
Postua . . . . .	1 728	1 634	Vintebbio. . . . .	440	393
Pralungo . . . . .	709	665	Viverone . . . . .	1 241	686
Pray . . . . .	111	97	Zimone . . . . .	297	286
Quaregna . . . . .	578	561	Zubiena . . . . .	1 212	1 160
Quittengo. . . . .	801	703	Zumaglia . . . . .	237	225
Ronco Biellese . . . . .	388	369			
Roppolo . . . . .	854	829	<i>Totale del Circondario</i>	<b>95 502</b>	<b>86 423</b>
Rosazza . . . . .	920	763			
Sagliano Micca . . . . .	1 695	1 346	CIRCONDARIO DI DOMODOSSOLA		
Sala Biellese . . . . .	811	788	(OSSOLA).		
Salussola . . . . .	3 577	3 434	Agaro . . . . .	1 379	564
Sandigliauo. . . . .	1 010	973	Albogno . . . . .	292	264
San Giuseppe di Casto. . . . .	661	531	Antronapiana . . . . .	8 781	4 991
San Paolo Cervo . . . . .	855	704	Anzino . . . . .	1 615	1 387
Selve Marcone . . . . .	146	140	Baceno . . . . .	7 780	3 154
Serravalle Sesia . . . . .	806	766	Bannio . . . . .	2 311	1 941
Soprana . . . . .	570	513	Beura . . . . .	956	870
Sordevolo . . . . .	1 357	753	Bognanco Dentro . . . . .	4 906	3 750
Sostegno . . . . .	2 076	1 801	Bognanco Fuori. . . . .	1 090	1 056

Comuni	Superficie		Comuni	Superficie	
	territoriale	agrarìa e forestale		territoriale	agrarìa e forestale
	— Ettari	— Ettari		— Ettari	— Ettari
<i>Segue Circondario di Domodossola.</i>			<i>Segue Circondario di Domodossola.</i>		
Buttugno . . . . .	1 958	1 744	Re . . . . .	195	175
Caddo . . . . .	385	354	Salecchio . . . . .	439	308
Calasca . . . . .	4 554	4 108	Santa Maria Maggiore e Crana . . . . .	3 946	2 346
Cardezza . . . . .	2 024	1 825	Schieranco . . . . .	1 329	964
Castiglione d'Ossola . . . . .	1 258	1 098	Seppiana . . . . .	600	579
Ceppo Morelli . . . . .	4 082	2 749	Tappia . . . . .	289	280
Cimamulera . . . . .	514	435	Toceno . . . . .	966	838
Coimo . . . . .	1 280	1 226	Trasquera . . . . .	4 016	3 045
Craveggia . . . . .	2 971	2 611	Trontano . . . . .	5 570	4 699
Cravegna . . . . .	2 251	1 117	Vagna . . . . .	1 008	974
Crevola d'Ossola . . . . .	2 624	1 853	Vanzone con San Carlo . . . . .	1 498	1 047
Crodo . . . . .	2 518	1 574	Varzo . . . . .	9 656	6 389
Dissimo . . . . .	800	737	Viceno . . . . .	469	344
Domodossola . . . . .	1 184	979	Viganella . . . . .	1 443	1 387
Druogno . . . . .	1 390	1 308	Villadossola . . . . .	1 446	1 267
Finero . . . . .	1 104	889	Villette . . . . .	915	843
Folsogno . . . . .	440	416	Vocogno e Prestinone . . . . .	1 012	939
Formazza . . . . .	13 323	4 490	Zornasco . . . . .	251	230
Macugnaga . . . . .	9 948	3 244			
Malesco . . . . .	2 879	2 795	<i>Totale del Circondario</i>	<b>145 066</b>	<b>96 750</b>
Masera . . . . .	2 050	1 950			
Montecrestese . . . . .	8 303	5 529	CIRCONDARIO DI NOVARA.		
Monte Ossolano . . . . .	1 370	1 310	Agnellengo . . . . .	581	561
Montescheno . . . . .	2 124	2 093	Agrate Conturbia . . . . .	1 440	1 386
Mozzio . . . . .	425	401	Alzate con Linduno . . . . .	642	614
Olgia . . . . .	1 180	985	Ameno . . . . .	1 030	980
Pallanzeno . . . . .	445	331	Ara . . . . .	250	222
Piedimulera . . . . .	242	195	Armeno . . . . .	2 374	2 213
Preglia . . . . .	750	615	Arola . . . . .	647	616
Premia . . . . .	6 532	3 158	Arona . . . . .	782	426



Comuni	Superficie		Comuni	Superficie	
	territoriale	agraria e forestale		territoriale	agraria e forestale
	— Ettari	— Ettari		— Ettari	— Ettari
<i>Segue Circondario di Novara.</i>			<i>Segue Circondario di Novara.</i>		
Artó . . . . .	575	554	Coiromonte . . . . .	550	535
Auzate . . . . .	189	179	Colazza . . . . .	310	296
Barengo . . . . .	1 964	1 889	Comignago . . . . .	433	416
Bellinzago Novarese . . .	3 870	3 685	Cressa . . . . .	701	674
Biandrate . . . . .	1 501	1 436	Cureggio . . . . .	833	806
Boca . . . . .	957	918	Dagnente . . . . .	185	175
Bogogno . . . . .	849	819	Divignano . . . . .	648	626
Boletto . . . . .	969	924	Dormelletto . . . . .	814	464
Bolzano . . . . .	309	294	Fara Novarese . . . . .	910	856
Borgo Lavezzaro . . . . .	2 105	2 021	Fontanetto d'Agogna . . .	2 122	2 038
Borgomanero . . . . .	2 669	2 539	Galliate . . . . .	3 270	2 949
Borgo Ticino . . . . .	1 367	1 328	Garbagna Novarese . . . .	1 135	1 090
Borgo Vercelli . . . . .	1 935	1 839	Gargallo . . . . .	380	367
Briga . . . . .	479	459	Gattico . . . . .	1 732	1 663
Briona . . . . .	2 333	2 224	Ghemme . . . . .	1 925	1 834
Bugnate . . . . .	104	95	Ghevio . . . . .	211	200
Caltignaga . . . . .	2 278	2 139	Gozzano . . . . .	997	877
Cameri . . . . .	3 963	3 722	Granozzo con Monticello . .	1 934	1 894
Carpignano Sesia . . . . .	1 392	1 325	Grignasco . . . . .	919	853
Casalbeltrame . . . . .	1 660	1 585	Inverio Inferiore . . . . .	1 370	1 297
Casaleggio Novara . . . . .	1 268	1 215	Inverio Superiore . . . . .	376	360
Casalino . . . . .	3 997	3 776	Isola San Giulio . . . . .	1 002	287
Casalvolone . . . . .	1 716	1 636	Landiona . . . . .	682	653
Castellazzo Novarese . . .	1 062	1 018	Maggiora . . . . .	1 047	987
Castelletto sopra Ticino . .	1 450	1 293	Mandello Vitta . . . . .	572	549
Cavaglietto . . . . .	641	617	Marano Ticino . . . . .	828	777
Cavaglio d'Agogna . . . . .	984	951	Meina . . . . .	367	170
Cavallirio . . . . .	820	772	Mercurago . . . . .	357	342
Cerano . . . . .	3 137	2 957	Mezzomerico . . . . .	759	731
Cesara . . . . .	1 149	1 063	Miasino . . . . .	473	450

Comuni	Superficie		Comuni	Superficie	
	territoriale Ettari	agraria e forestale Ettari		territoriale Ettari	agraria e forestale Ettari
<i>Segue Circondario di Novara.</i>			<i>Segue Circondario di Novara.</i>		
Momo . . . . .	1 225	1 148	Vicolungo. . . . .	1 281	1 225
Montrigiasco . . . . .	262	251	Villata . . . . .	1 419	1 235
Nibbiola . . . . .	1 123	1 076	Vinzaglio . . . . .	1 558	1 493
Nonio . . . . .	1 155	907	<i>Totale del Circondario</i>	<b>138 500</b>	<b>128 404</b>
Novara . . . . .	10 366	9 651	CIRCONDARIO DI PALLANZA.		
Oleggio. . . . .	3 816	3 560	Agrano. . . . .	1 005	941
Oleggio Castello. . . . .	632	600	Anzola d'Ossola. . . . .	1 343	1 295
Orta Novarese . . . . .	449	151	Arizzano Inferiore. . . . .	326	101
Paruzzaro. . . . .	376	352	Arizzano Superiore . . . . .	160	144
Pella . . . . .	377	191	Aurano . . . . .	1 844	1 425
Pettenasco . . . . .	619	319	Baveno. . . . .	1 636	920
Pogno . . . . .	994	944	Bèe . . . . .	270	250
Pombia. . . . .	1 178	1 076	Belgirate . . . . .	687	151
Prato Sesia . . . . .	1 230	1 155	Bieno . . . . .	331	296
Recetto. . . . .	877	815	Brisino . . . . .	268	195
Romagnano Sesia . . . . .	1 834	1 663	Brovello . . . . .	376	364
Romentino . . . . .	1 662	1 498	Calogna . . . . .	147	138
San Maurizio d'Opaglio . . . . .	560	469	Cambiasca . . . . .	360	341
San Nazzaro Sesia. . . . .	1 283	1 146	Cannero . . . . .	1 598	495
San Pietro Mosezzo . . . . .	3 075	2 958	Cannobio . . . . .	2 512	1 719
Sillavengo . . . . .	930	888	Caprezzo . . . . .	733	639
Sizzano. . . . .	1 085	1 038	Cargiogo . . . . .	401	173
Soriso . . . . .	629	603	Carpugnino . . . . .	157	152
Sovazza. . . . .	404	392	Casale Corte Cerro . . . . .	2 879	2 580
Sozzago. . . . .	1 323	1 265	Cavaglio San Donnino. . . . .	1 090	965
Suno . . . . .	2 154	2 064	Cavandone . . . . .	168	139
Terdobbiate. . . . .	737	699	Chignolo Verbano. . . . .	1 464	1 086
Tornaco . . . . .	1 263	1 211	Cireggio . . . . .	258	207
Trecate. . . . .	3 702	3 495	Comnago . . . . .	172	166
Vaprio d'Agogna . . . . .	995	961	Corciago . . . . .	89	82
Varallo Pombia . . . . .	1 326	1 216	Cossogno . . . . .	4 110	3 852
Vergano Novarese . . . . .	589	572	Crana Gattugno. . . . .	105	94
Veruno . . . . .	957	923			
Vespolate. . . . .	1 775	1 688			

Comuni	Superficie		Comuni	Superficie	
	territoriale Ettari	agricola e forestale Ettari		territoriale Ettari	agricola e forestale Ettari
<i>Segue Circondario di Pallanza.</i>			<i>Segue Circondario di Pallanza.</i>		
Crusinallo . . . . .	488	351	Premosello . . . . .	1 831	1 565
Cursolo . . . . .	1 177	1 034	Quarna Sopra . . . . .	1 017	843
Cuzzago . . . . .	1 660	1 258	Quarna Sotto . . . . .	1 675	1 621
Esio . . . . .	317	300	Rovegro . . . . .	1 579	1 493
Falmenta . . . . .	1 613	1 551	Rumianca . . . . .	3 340	2 926
Fomarco . . . . .	938	746	Sambughetto . . . . .	812	749
Fornero . . . . .	275	247	San Bartolomeo Valmara	931	677
Forno . . . . .	1 806	1 717	Sant'Agata sopra Cannobio	1 368	1 076
Fosseno . . . . .	147	139	Santino . . . . .	635	573
Germagno . . . . .	285	265	Spoccia . . . . .	708	641
Ghiffa . . . . .	1 214	635	Stresa . . . . .	818	175
Gignese . . . . .	558	532	Stropino . . . . .	147	140
Graglia Piana . . . . .	154	149	Suna . . . . .	761	254
Gurro . . . . .	1 290	1 170	Tapigliano . . . . .	163	156
Intra . . . . .	335	83	Traffume . . . . .	252	234
Intragna . . . . .	1 267	1 029	Trarego . . . . .	1 552	1 176
Lesa . . . . .	1 075	334	Trobaso . . . . .	221	186
Loreglia . . . . .	922	844	Unchio . . . . .	184	119
Luzzogno . . . . .	947	867	Vezzo . . . . .	619	606
Magognino . . . . .	429	222	Viggiona . . . . .	339	203
Massino . . . . .	694	667	Vignone . . . . .	339	327
Massiola . . . . .	861	733	Vogogna . . . . .	1 498	1 280
Mergozzo . . . . .	2 597	2 157	Zoverallo . . . . .	130	116
Miazzina . . . . .	2 441	2 317			
Migiandone . . . . .	739	653	<i>Totale del Circondario</i>	<b>78 862</b>	<b>62 097</b>
Nebbiuno . . . . .	341	330			
Nocco . . . . .	298	288			
Oggebbio . . . . .	2 256	1 009	<b>CIRCONDARIO DI VARALLO</b>		
Omegna . . . . .	1 072	742	(VALSESIA).		
Orasso . . . . .	689	476	Agnona . . . . .	931	883
Ornavasso . . . . .	1 843	1 709	Alagna Valsesia . . . . .	7 278	4 692
Pallanza . . . . .	2 095	899	Aranco . . . . .	476	455
Pisano . . . . .	343	331	Balmuccia . . . . .	946	608
Premeno . . . . .	288	267	Boccioleto . . . . .	3 318	2 903
			Borgosesia . . . . .	1 651	1 446

Comuni	Superficie		Comuni	Superficie	
	territoriale	agraria e forestale		territoriale	agraria e forestale
	— Ettari	— Ettari		— Ettari	— Ettari
<i>Segue Circondario di Varallo.</i>			<i>Segue Circondario di Varallo.</i>		
Breia . . . . .	709	687	Valmaggia . . . . .	357	308
Camasco . . . . .	1 092	1 030	Varallo . . . . .	1 130	888
Campello Monti . . . . .	1 288	1 106	Vocca . . . . .	2 048	1 900
Campertogno . . . . .	3 396	2 943	<i>Totale del Circondario</i>	<b>77 327</b>	<b>65 070</b>
Carcoforo . . . . .	2 303	1 883	<b>CIRCONDARIO DI VERCELLI.</b>		
Cellio . . . . .	1 010	962	Albano Vercellese . . . . .	1 353	1 225
Cervarolo . . . . .	1 426	1 336	Alice Castello . . . . .	2 469	2 385
Cervatto . . . . .	986	940	Arborio . . . . .	2 504	1 876
Civiasco . . . . .	731	696	Asigliano . . . . .	2 618	2 502
Cravagliana . . . . .	3 666	2 992	Balocco . . . . .	2 380	2 184
Crevola Sesia . . . . .	550	528	Bianzé . . . . .	4 165	3 992
Doccio . . . . .	952	912	Borgo d'Ale . . . . .	3 918	3 735
Fobello . . . . .	2 770	2 315	Buronzio . . . . .	2 544	2 440
Foresto Sesia . . . . .	790	740	Caresana . . . . .	2 499	2 285
Isolella . . . . .	249	237	Caresanablot . . . . .	1 088	951
Locarno . . . . .	551	530	Carisio . . . . .	3 085	2 870
Mollia . . . . .	1 388	1 280	Casanova Elvo . . . . .	1 625	1 509
Morca . . . . .	1 058	824	Cascine San Giacomo . . . . .	949	903
Morondo . . . . .	589	560	Cigliano . . . . .	2 472	2 352
Parone . . . . .	742	697	Collobiano . . . . .	825	760
Pila . . . . .	662	616	Costanzana . . . . .	2 070	1 983
Piode . . . . .	1 478	1 434	Crescentino . . . . .	4 863	4 467
Quarona . . . . .	656	591	Crova . . . . .	1 385	1 332
Rassa . . . . .	4 395	3 644	Desana . . . . .	1 660	1 592
Rima San Giuseppe . . . . .	3 581	2 932	Fontanetto da Po . . . . .	2 115	1 965
Rimasco . . . . .	2 402	2 102	Formigliana . . . . .	922	828
Rimella . . . . .	2 671	2 329	Gattinara . . . . .	3 420	3 200
Riva Valdobbia . . . . .	6 212	4 615	Ghislarengo . . . . .	1 263	1 169
Rocca Pietra . . . . .	1 081	980	Giffenga . . . . .	286	251
Rossa . . . . .	1 193	1 083	Greggio . . . . .	1 182	976
Sabbia . . . . .	1 367	1 057	Lamporo . . . . .	978	900
Scopa . . . . .	1 943	1 643	Lenta . . . . .	2 025	1 774
Scopello . . . . .	2 193	1 894			
Valduggia . . . . .	3 112	2 889			

Comuni	Superficie		Comuni	Superficie	
	territoriale	agraria e forestale		territoriale	agraria e forestale
	— Ettari	— Ettari		— Ettari	— Ettari
<i>Segue Circondario di Vercelli.</i>			<i>Segue Circondario di Vercelli.</i>		
Lignana . . . . .	2 206	2 147	Ronsecco . . . . .	2 476	2 412
Livorno Piemonte . . . . .	5 813	5 500	Salasco . . . . .	1 240	1 195
Lozzolo . . . . .	749	720	Sali Vercellese . . . . .	902	867
Moncrivello . . . . .	2 101	2 059	Saluggia . . . . .	3 126	2 857
Motta de' Conti . . . . .	1 023	922	San Germano Vercellese . . . . .	3 023	2 895
Olcenengo . . . . .	1 706	1 636	Santhià . . . . .	5 241	4 951
Oldenico . . . . .	521	484	Stroppiana . . . . .	1 791	1 756
Palazzolo Vercellese . . . . .	1 384	1 284	Tricerro . . . . .	1 284	1 217
Pertengo . . . . .	803	759	Trino . . . . .	7 198	6 889
Pezzana . . . . .	1 732	1 655	Tronzano Vercellese . . . . .	4 480	4 297
Prarolo . . . . .	1 171	1 102	Vercelli . . . . .	8 008	7 112
Quinto Vercellese . . . . .	1 219	1 109	Villa del Bosco . . . . .	391	369
Rive . . . . .	907	861	Villarboit . . . . .	2 566	2 494
Roasenda . . . . .	2 897	2 743			
Roasio . . . . .	2 284	2 152	<i>Totale del Circondario</i>	<b>124 905</b>	<b>116 850</b>

*Riepilogo per Circondari.*

Circondario	Numero dei Comuni	Superficie	
		territoriale	agraria e forestale
		— Ettari	— Ettari
Biella . . . . .	96	95 502	86 423
Domodossola (Ossola) . . . . .	57	145 066	96 750
Novara . . . . .	105	138 500	128 404
Pallanza . . . . .	84	78 862	62 097
Varallo (Valsesia) . . . . .	43	77 327	65 070
Vercelli . . . . .	55	124 905	116 850
<i>Totale della Provincia di Novara . . . . .</i>	<b>440</b>	<b>660 162</b>	<b>555 594</b>

PROVINCIA DI PADOVA.

<i>Comuni</i>	<i>Superficie</i>		<i>Comuni</i>	<i>Superficie</i>	
	<i>territoriale</i> — <i>Ettari</i>	<i>agraria e forestale</i> — <i>Ettari</i>		<i>territoriale</i> — <i>Ettari</i>	<i>agraria e forestale</i> — <i>Ettari</i>
<b>DISTRETTO DI PADOVA.</b>			<b>Segue Distretto di Padova</b>		
Abano . . . . .	2 157	2 030	Torreglia . . . . .	1 875	1 816
Albignasego. . . . .	2 099	1 991	Veggiano . . . . .	1 624	1 537
Cadoneghe . . . . .	1 276	1 199	Vigodarzere. . . . .	1 970	1 835
Campodoro . . . . .	1 116	1 074	Vigonza . . . . .	3 333	3 136
Carrara San Giorgio. . .	1 406	1 332	Villafranca Padovana . .	2 383	2 283
Carrara Santo Stefano . .	1 252	1 188	<i>Totale del Distretto</i>	<b>56 435</b>	<b>53 016</b>
Casal Ser Ugo . . . . .	1 552	1 484	<b>DISTRETTO DI CAMPOSAMPIERO.</b>		
Cervarese Santa Croce. .	1 752	1 683	Borgoricco . . . . .	2 023	1 927
Limena . . . . .	1 480	1 370	Campodarsego. . . . .	2 561	2 434
Masarà di Padova. . . . .	1 754	1 683	Campo San Martino . . .	1 313	1 219
Mestrino . . . . .	1 930	1 848	Camposampiero . . . . .	2 098	1 999
Noventa Padovana. . . . .	708	619	Curtarolo . . . . .	1 486	1 359
Padova. . . . .	9 316	8 380	Loreggia . . . . .	1 903	1 808
Piazzola sul Brenta . . .	4 098	3 781	Massanzago . . . . .	1 322	1 266
Ponte San Nicolò . . . . .	1 350	1 274	Piombino Dese . . . . .	2 953	2 832
Rovolon . . . . .	2 756	2 666	San Giorgio delle Pertiche	1 880	1 770
Rubano. . . . .	1 456	1 385	Santa Giustina in Colle .	1 789	1 706
Saccolongo . . . . .	1 372	1 296	Trebaseleghe . . . . .	3 073	2 934
Saonara . . . . .	1 351	1 288	Villa del Conte . . . . .	1 732	1 650
Selvazzano Dentro. . . . .	1 958	1 841	Villanova di Camposampiero .	1 202	1 146
Teolo. . . . .	3 111	2 997	<i>Totale del Distretto</i>	<b>25 335</b>	<b>24 050</b>

Comuni	Superficie		Comuni	Superficie	
	territoriale — Ettari	agrarìa e forestale — Ettari		territoriale — Ettari	agrarìa e forestale — Ettari
<b>DISTRETTO DI CITTADELLA.</b>			<i>Segue Distretto di Este.</i>		
Carmignano di Brenta . . .	1 473	1 312	Carceri . . . . .	973	934
Cittadella . . . . .	3 655	3 415	Cinto Euganeo . . . . .	1 970	1 908
Fontaniva . . . . .	2 062	1 734	Este . . . . .	3 275	3 059
Galliera Veneta . . . . .	901	853	Lozzo Atestino . . . . .	2 397	2 316
Gazzo . . . . .	2 264	2 170	Ospedaletto Euganeo. . . . .	2 141	2 057
Grantorto . . . . .	1 407	1 277	Piacenza d'Adige . . . . .	1 859	1 761
San Giorgio in Bosco . . .	2 847	2 635	Ponso . . . . .	1 093	1 054
San Martino di Lupari. . .	2 427	2 312	Sant'Elena . . . . .	897	853
San Pietro in Gù . . . . .	1 780	1 684	Sant'Urbano . . . . .	3 184	3 030
Tombolo . . . . .	1 109	1 053	Vescovana . . . . .	3 369	3 197
<i>Totale del Distretto</i>	<b>19 925</b>	<b>18 445</b>	Vighizzolo d'Este . . . . .	1 715	1 656
			Villa Estense . . . . .	1 601	1 536
			Vo. . . . .	2 042	1 961
			<i>Totale del Distretto</i>	<b>29 814</b>	<b>28 457</b>
<b>DISTRETTO DI CONSELVE.</b>			<b>DISTRETTO DI MONSELICE.</b>		
Agna. . . . .	1 884	1 807	Arquà Petrarca . . . . .	1 252	1 210
Anguillara Veneta. . . . .	2 151	1 984	Battaglia . . . . .	2 153	2 026
Arre . . . . .	1 241	1 190	Boara Pisani . . . . .	1 648	1 532
Bagnoli di Sopra . . . . .	3 493	3 386	Galzignano . . . . .	1 815	1 760
Candiana . . . . .	2 223	2 163	Monselice . . . . .	5 053	4 764
Cartura . . . . .	1 619	1 539	Pernumia . . . . .	1 316	1 239
Conselve . . . . .	2 424	2 311	Pozzonovo . . . . .	2 446	2 368
Terrassa Padovana . . . . .	1 472	1 421	San Pietro Viminario . . . . .	1 333	1 288
Tribano . . . . .	1 926	1 841	Solesino . . . . .	1 026	982
<i>Totale del Distretto</i>	<b>18 433</b>	<b>17 642</b>	Stanghella . . . . .	1 969	1 875
			<i>Totale del Distretto</i>	<b>20 011</b>	<b>19 044</b>
<b>DISTRETTO DI ESTE.</b>					
Baone . . . . .	2 444	2 362			
Barbona . . . . .	854	773			

Comuni	Superficie		Comuni	Superficie	
	territoriale	agraria e forestale		territoriale	agraria e forestale
	— Ettari	— Ettari		— Ettari	— Ettari
<b>DISTRETTO DI MONTAGNANA.</b>			<b>DISTRETTO DI PIOVE DI SACCO.</b>		
Casale di Scodosia . . . . .	2 122	2 019	Arzer Grande . . . . .	1 363	1 291
Castelbaldo . . . . .	1 517	1 418	Bovolenta . . . . .	2 268	2 155
Masi . . . . .	1 367	1 247	Brugine . . . . .	1 958	1 868
Megliadino San Fidenzio . . . . .	1 564	1 488	Codevigo . . . . .	6 990	6 666
Megliadino San Vitale . . . . .	1 511	1 448	Correzzola . . . . .	4 250	4 025
Merlara . . . . .	2 136	2 036	Legnaro . . . . .	1 489	1 414
Montagnana . . . . .	4 506	4 263	Piove di Sacco . . . . .	3 563	3 321
Saletto . . . . .	1 079	1 018	Polverara . . . . .	985	932
Santa Margherita d'Adige . . . . .	1 269	1 218	Pontelongo . . . . .	1 081	1 013
Urbana . . . . .	1 703	1 632	Sant'Angelo di Piove di Sacco . . . . .	1 399	1 337
<i>Totale del Distretto</i>	<b>18 774</b>	<b>17 787</b>	<i>Totale del Distretto</i>	<b>25 346</b>	<b>24 022</b>

**Riepilogo per Distretti.**

Distretto	Numero dei Comuni	Superficie	
		territoriale	agraria e forestale
		— Ettari	— Ettari
Padova . . . . .	26	56 435	53 016
Camposampiero . . . . .	13	25 335	24 050
Cittadella . . . . .	10	19 925	18 445
Conselve . . . . .	9	18 433	17 642
Este . . . . .	15	29 814	28 457
Monselice . . . . .	10	20 011	19 044
Montagnana . . . . .	10	18 774	17 787
Piove di Sacco . . . . .	10	25 346	24 022
<i>Totale della Provincia di Padova . . . . .</i>	<b>103</b>	<b>214 073</b>	<b>202 463</b>



PROVINCIA DI PALERMO.

Comuni	Superficie		Comuni	Superficie	
	territoriale — Ettari	agraria e forestale — Ettari		territoriale — Ettari	agraria e forestale — Ettari
CIRCONDARIO DI CEFALÙ.			<i>Segue</i> Circondario di Corleone.		
Alimena . . . . .	5 555	5 328	Giuliana . . . . .	2 418	2 393
Buompietro . . . . .	4 536	4 309	Palazzo Adriano . . . . .	12 925	12 590
Campofelice . . . . .	1 770	1 582	Prizzi . . . . .	9 505	9 176
Castelbuono . . . . .	6 051	5 900	Roccamena . . . . .	2 165	2 123
Cefalù . . . . .	6 748	6 471	<i>Totale del Circondario</i>	<b>77 549</b>	<b>75 355</b>
Collesano . . . . .	14 029	13 847	CIRCONDARIO DI PALERMO.		
Gangi . . . . .	12 716	12 245	Bagheria . . . . .	3 001	2 647
Geraci Siculo . . . . .	11 297	10 853	Balestrate . . . . .	802	689
Gratteri . . . . .	4 316	4 163	Baucina . . . . .	2 434	2 299
Isnello . . . . .	5 018	4 834	Belmonte Mezzagno . . . . .	2 946	2 897
Lascari . . . . .	5	—	Bolognetta . . . . .	2 998	2 892
Petralia Soprana . . . . .	7 829	7 696	Borgetto . . . . .	2 559	2 458
Petralia Sottana . . . . .	27 425	26 760	Capaci . . . . .	612	541
Polizzi Generosa . . . . .	14 090	13 438	Carini . . . . .	7 686	7 475
Pollina . . . . .	4 980	4 800	Casteldaccia . . . . .	3 322	3 157
San Mauro Castelverde . . . . .	11 423	11 041	Cefalà Diana . . . . .	902	860
<i>Totale del Circondario</i>	<b>137 788</b>	<b>133 267</b>	Ciminna . . . . .	5 635	5 290
CIRCONDARIO DI CORLEONE.			Cinisi . . . . .	3 315	3 097
Bisacchino . . . . .	6 475	6 186	Ficarazzi . . . . .	363	335
Campoflorito . . . . .	2 134	2 055	Giardineillo . . . . .	1 249	1 191
Chiusa Sclafani . . . . .	5 740	5 510	Godrano . . . . .	3 886	3 758
Contessa Entellina . . . . .	13 280	12 857	Isola delle Femmine . . . . .	354	284
Corleone . . . . .	22 907	22 465	Marineo . . . . .	3 331	3 180

Comuni	Superficie		Comuni	Superficie	
	territoriale	agraria e forestale		territoriale	agraria e forestale
	— Ettari	— Ettari		— Ettari	— Ettari
<i>Segue Circondario di Palermo.</i>			CIRCONDARIO DI TERMINI IMERESE.		
Mezzojuso . . . . .	8 471	8 300	Alia . . . . .	4 567	4 408
Misilmeri . . . . .	6 868	6 495	Aliminusa . . . . .	1 371	1 318
Monreale . . . . .	55 120	54 000	Altavilla Milicia . . . . .	2 379	2 283
Montelepre . . . . .	989	919	Caccamo . . . . .	18 780	17 993
Palermo . . . . .	16 130	14 848	Galtavuturo . . . . .	9 721	9 445
Parco . . . . .	3 526	3 341	Castronuovo di Sicilia . .	19 991	19 413
Partinico . . . . .	10 980	10 561	Cerda . . . . .	4 381	4 216
Piana dei Greci . . . . .	6 489	6 365	Lercara Friddi . . . . .	3 727	3 534
San Cipirello . . . . .	2 094	2 022	Montemaggiore Belsito . .	3 183	3 021
San Giuseppe Jato . . . . .	2 867	2 794	Roccapalumba . . . . .	3 141	2 995
Santa Cristina Gela . . . . .	3 884	3 846	Sciara . . . . .	3 119	3 009
Santa Flavia . . . . .	1 445	1 370	Sclafeni . . . . .	13 500	13 070
Terrasini Favarotta . . . . .	1 863	1 753	Termini Imerese . . . . .	7 749	7 180
Torretta . . . . .	2 531	2 487	Trabia . . . . .	2 046	1 972
Ustica . . . . .	809	720	Valledolmo . . . . .	2 580	2 467
Ventimiglia di Sicilia . . . . .	2 669	2 551	Vicari . . . . .	8 574	8 263
Villabate . . . . .	394	368			
Villafrati . . . . .	2 561	2 408			
<i>Totale del Circondario</i>	<b>175 085</b>	<b>168 198</b>	<i>Totale del Circondario</i>	<b>108 809</b>	<b>104 587</b>

*Riepilogo per Circondari.*

Circondario	Numero dei Comuni	Superficie	
		territoriale	agraria e forestale
		— Ettari	— Ettari
Cefalù . . . . .	16	137 788	133 267
Corleone . . . . .	9	77 549	75 355
Palermo . . . . .	35	175 085	168 198
Termini Imerese . . . . .	16	108 809	104 587
<i>Totale della Provincia di Palermo. . . . .</i>	<b>76</b>	<b>499 231</b>	<b>481 407</b>

PROVINCIA DI PARMA.

Comuni	Superficie		Comuni	Superficie	
	territoriale	agraria e forestale		territoriale	agraria e forestale
	Ettari	Ettari		Ettari	Ettari
CIRCONDARIO DI BORGO SAN DONNINO.			CIRCONDARIO DI BORGOTARO.		
Borgo San Donnino . . .	9 505	8 998	Albareto di Borgotaro . .	10 452	9 999
Busseto . . . . .	7 638	7 321	Bedonia . . . . .	16 307	15 638
Fontanellato . . . . .	5 393	5 105	Berceto . . . . .	14 555	13 715
Fontevivo . . . . .	2 567	2 337	Borgotaro . . . . .	15 158	14 328
Medesano . . . . .	8 863	8 149	Compiano . . . . .	3 585	3 425
Noceto . . . . .	8 019	7 455	Tornolo . . . . .	7 456	7 125
Pellegrino Parmense . .	12 548	11 559	Valmazzola . . . . .	6 615	6 093
Polesine Parmense . . .	2 421	2 068	<i>Totale del Circondario</i>	<b>74 128</b>	<b>70 323</b>
Roccabianca . . . . .	3 818	3 337	CIRCONDARIO DI PARMA.		
Salsomaggiore . . . . .	8 164	7 767	Calestano . . . . .	5 918	5 577
San Secondo Parmense .	3 827	3 566	Collecchio . . . . .	5 790	5 331
Sissa . . . . .	4 341	3 478	Colorno . . . . .	4 822	4 426
Soragna . . . . .	4 555	4 368	Corniglio . . . . .	15 141	14 148
Trecasali . . . . .	2 935	2 806	Cortile San Martino . . .	4 231	4 009
Varano de' Melegari . .	6 317	5 520	Felino . . . . .	3 891	3 662
Zibello . . . . .	2 394	1 987	Fornovo di Taro . . .	4 674	3 945
<i>Totale del Circondario</i>	<b>93 305</b>	<b>85 821</b>			

Comuni	Superficie		Comuni	Superficie	
	territoriale	agraria e forestale		territoriale	agraria e forestale
	— Ettari	— Ettari		— Ettari	— Ettari
<i>Segue Circondario di Parma.</i>			<i>Segue Circondario di Parma.</i>		
Golese . . . . .	3 705	3 502	San Lazzaro Parmense. . . . .	7 352	6 767
Langhirano . . . . .	7 098	6 440	San Pancrazio Parmense. . . . .	4 358	3 938
Lesignano de' Bagni. . . . .	4 645	4 068	Solignano. . . . .	7 568	6 258
Lesignano di Palmia . . . . .	8 359	7 653	Sorbolo . . . . .	4 064	3 844
Mezzani. . . . .	2 860	2 476	Tizzano Val Parma . . . . .	7 888	7 365
Monchio . . . . .	6 820	6 250	Torrile . . . . .	3 709	3 535
Montechiarugolo. . . . .	4 835	4 423	Traversetolo . . . . .	4 624	4 125
Neviano degli Arduini . . . . .	11 592	11 041	Varsi. . . . .	8 083	7 259
Palanzano . . . . .	6 929	6 297	Vigatto . . . . .	5 551	4 974
Parma . . . . .	768	366			
Sala Baganza . . . . .	3 231	2 898	<i>Totale del Circondario</i>	<b>158 506</b>	<b>144 577</b>

**Riepilogo per Circondari.**

Circondario	Numero dei Comuni	Superficie	
		territoriale	agraria e forestale
		— Ettari	— Ettari
Borgo San Donnino . . . . .	16	93 305	85 821
Borgotaro . . . . .	7	74 128	70 323
Parma . . . . .	27	158 506	144 577
<i>Totale della Provincia di Parma . . . . .</i>	<b>50</b>	<b>325 939</b>	<b>300 721</b>

PROVINCIA DI PAVIA.

Comuni	Superficie		Comuni	Superficie	
	territoriale — Ettari	agraria e forestale — Ettari		territoriale — Ettari	agraria e forestale — Ettari
<b>CIRCONDARIO DI BOBBIO.</b>			<b>Segue Circondario di Bobbio.</b>		
Bagnaria . . . . .	1 659	1 517	Val di Nizza . . . . .	2 141	1 979
Bobbio . . . . .	7 272	6 843	Valverde . . . . .	1 483	1 416
Caminata . . . . .	317	276	Varzi . . . . .	3 247	2 942
Cella di Bobbio . . . . .	4 273	4 034	Zavattarello . . . . .	2 837	2 485
Cerignale . . . . .	3 151	2 925	Zerba . . . . .	2 512	2 415
Corte Brugnatella . . . . .	2 959	2 702	<i>Totale del Circondario</i>	<b>69 559</b>	<b>65 430</b>
Fascia . . . . .	1 149	1 101			
Fontanigorda . . . . .	1 664	1 600	<b>CIRCONDARIO DI MORTARA</b>		
Fortunago . . . . .	1 800	1 755	Albonese . . . . .	429	401
Gorreto . . . . .	1 854	1 776	Borgo San Siro . . . . .	1 253	1 177
Menconico . . . . .	2 902	2 806	Breme . . . . .	1 910	1 743
Ottone . . . . .	9 841	9 485	Candia Lomellina . . . . .	2 456	2 332
Pregola . . . . .	4 640	4 456	Cassolnovo . . . . .	3 189	2 932
Romagnese . . . . .	2 985	2 861	Castellaro de' Giorgi . . . . .	1 003	937
Rondanina . . . . .	1 266	1 222	Castello d'Agogna . . . . .	1 061	1 008
Rovegno . . . . .	4 250	3 798	Castelnovetto . . . . .	1 848	1 766
Ruino . . . . .	1 866	1 753	Cerretto Lomellino . . . . .	738	700
Sagliano di Crenna . . . . .	581	564	Cergnago . . . . .	1 360	1 267
Sant'Albano di Bobbio . . . . .	818	770	Cilavegna . . . . .	1 796	1 706
Santa Margherita di Bobbio . . . . .	1 333	1 247	Confienza . . . . .	2 675	2 550
Trebecco . . . . .	759	702			

Comuni	Superficie		Comuni	Superficie	
	territoriale — Ettari	agraria e forestale — Ettari		territoriale — Ettari	agraria e forestale — Ettari
<i>Segue Circondario di Mortara.</i>			<i>Segue Circondario di Mortara.</i>		
Cozzo . . . . .	1 743	1 665	Tromello . . . . .	3 997	3 825
Dorno . . . . .	3 061	2 832	Valeggio . . . . .	979	938
Frascarolo . . . . .	2 285	2 025	Valle Lomellina. . . . .	2 711	2 571
Galliavola. . . . .	854	809	Velezzo Lomellina. . . . .	857	793
Gambarana . . . . .	1 166	1 042	Vigevano . . . . .	8 268	7 575
Gambolò . . . . .	5 152	4 827	Villa Biscossi . . . . .	499	476
Garlasco . . . . .	3 903	3 681	Zeme. . . . .	2 500	2 374
Goido . . . . .	387	351	Zerbolò . . . . .	3 770	3 325
Gravellona . . . . .	2 147	2 055			
Groppello Cairoli . . . . .	2 611	2 449	<i>Totale del Circondario</i>	<b>106 453</b>	<b>98 721</b>
Langosco . . . . .	1 568	1 425			
Lomello . . . . .	2 224	2 084	CIRCONDARIO DI PAVIA.		
Mede. . . . .	2 933	2 782	Alagna . . . . .	861	823
Mezzana Bigli . . . . .	1 998	1 743	Albuzzano . . . . .	1 526	1 445
Mortara . . . . .	5 212	4 861	Badia. . . . .	500	476
Nicorvo. . . . .	816	761	Bascapé . . . . .	1 311	1 242
Olevano di Lomellina. . . . .	1 542	1 464	Baselica Bologna . . . . .	349	334
Ottobiano. . . . .	2 455	2 259	Battuda. . . . .	700	666
Palestro . . . . .	1 850	1 571	Belgiojoso . . . . .	2 304	2 027
Parona . . . . .	934	882	Bereguardo . . . . .	1 771	1 507
Pieve del Cairo . . . . .	2 620	2 358	Borgarello . . . . .	483	452
Robbio . . . . .	4 029	3 852	Bornasco . . . . .	1 252	1 199
Rosasco . . . . .	2 026	1 811	Carbonara al Ticino. . . . .	1 465	1 367
San Giorgio di Lomellina. . . . .	2 589	2 353	Carpignano . . . . .	993	931
Sant'Angelo Lomellina. . . . .	1 037	987	Casorate Primo . . . . .	946	895
Sartirana di Lomellina . . . . .	2 953	2 764	Cava Manara . . . . .	1 737	1 536
Semiana . . . . .	994	945	Ceranova . . . . .	267	253
Suardi . . . . .	989	813	Chignolo Po . . . . .	2 137	1 998
Terrasa. . . . .	322	170	Copiano . . . . .	432	404
Torre Beretti . . . . .	754	704	Corteolona . . . . .	1 001	940

Comuni	Superficie		Comuni	Superficie	
	territoriale	agraria e forestale		territoriale	agraria e forestale
	— Ettari	— Ettari		— Ettari	— Ettari
<i>Segue Circondario di Pavia.</i>			<i>Segue Circondario di Pavia.</i>		
Costa de' Nobili . . . . .	1 139	1 099	Scaldasole . . . . .	1 159	1 116
Cura Carpignano . . . . .	929	879	Siziano . . . . .	1 181	1 115
Ferrera Erbognone . . . . .	1 954	1 855	Sommo . . . . .	1 462	1 364
Filighera . . . . .	815	773	Spessa . . . . .	1 228	1 080
Fossarmato . . . . .	1 020	978	Torre d'Arese . . . . .	438	414
Genzone . . . . .	395	376	Torre del Mangano . . . . .	1 243	1 181
Gerenzago . . . . .	536	510	Torre de' Negri . . . . .	404	390
Giussago . . . . .	809	766	Torre d'Isola . . . . .	1 640	1 491
Inverno . . . . .	963	927	Torrevecchia Pia . . . . .	1 630	1 553
Landriano . . . . .	1 548	1 460	Torriano . . . . .	714	677
Lardirago . . . . .	727	693	Travacò Siccomario . . . . .	1 637	1 390
Linarolo . . . . .	1 276	1 133	Trivulzio . . . . .	388	370
Maghero . . . . .	508	478	Trovo . . . . .	797	765
Marcignago . . . . .	1 010	966	Turago Bordone . . . . .	325	307
Marzano . . . . .	923	874	Valle Salimbene . . . . .	1 054	970
Mezzana Rabattono . . . . .	748	625	Vellezzo Bellini . . . . .	789	742
Mirabello ed Uniti di Pavia	1 005	953	Vidigulfo . . . . .	1 580	1 495
Miradolo . . . . .	963	918	Villanova d'Ardenghi . . . . .	682	657
Monticelli Pavese . . . . .	2 020	1 718	Villanterio . . . . .	1 453	1 371
Pavia . . . . .	3 187	2 626	Vistarino . . . . .	925	882
Pieve Albignola . . . . .	1 715	1 581	Zeccone . . . . .	546	518
Pieve Porto Morone . . . . .	1 634	1 384	Zerbo . . . . .	636	545
Rognano . . . . .	922	881	Zinasco . . . . .	2 855	2 688
Roncaro . . . . .	495	478			
San Genesio . . . . .	879	830	<i>Totale del Circondario</i>	<b>80 150</b>	<b>74 071</b>
San Martino Siccomario . . . . .	1 432	1 354			
Sannazzaro de' Burgondi . . . . .	2 221	2 069	CIRCONDARIO DI VOGHERA.		
Santa Cristina e Bissone . . . . .	2 219	2 134	Albaredo Arnaboldi . . . . .	1 048	910
Sant'Alessio con Vialone . . . . .	655	618	Arena Po . . . . .	2 218	1 945
San Zenone al Po . . . . .	702	559	Barbianello . . . . .	1 183	1 141

Comuni	Superficie		Comuni	Superficie	
	territoriale Ettari	agraria e forestale Ettari		territoriale Ettari	agraria e forestale Ettari
<i>Segue Circondario di Voghera.</i>			<i>Segue Circondario di Voghera.</i>		
Bastida dei Dossi . . . . .	174	162	Mezzanino . . . . .	1 331	1 124
Bastida Pancarana. . . . .	1 406	1 051	Montalto Pavese. . . . .	1 552	1 493
Borgoratto Mormorolo. . . . .	1 604	1 521	Montebello . . . . .	1 583	1 511
Bosnasco . . . . .	477	458	Montecalvo Versiggia . . . . .	1 117	1 074
Boltarone. . . . .	824	786	Montescano . . . . .	244	227
Branduzzo . . . . .	840	798	Montesegale. . . . .	1 483	1 414
Bressana . . . . .	480	434	Montù Beccaria . . . . .	1 560	1 486
Broni . . . . .	2 088	1 982	Montù Berchielli . . . . .	762	735
Calvignano . . . . .	691	665	Mornico Losanna . . . . .	820	790
Campospinoso. . . . .	367	354	Oliva Gessi. . . . .	391	378
Canevino . . . . .	474	448	Pancarana . . . . .	548	444
Canneto Pavese. . . . .	581	539	Pietra de' Giorgi . . . . .	1 105	1 061
Casanova Lonati . . . . .	472	458	Pinarolo Po . . . . .	1 115	1 080
Casatisma . . . . .	546	522	Pizzale . . . . .	726	692
Casei Gerola . . . . .	2 487	2 375	Pizzocorno . . . . .	1 063	991
Castana. . . . .	512	490	Portalbera . . . . .	467	340
Casteggio . . . . .	1 778	1 684	Rea . . . . .	310	190
Castelletto Po. . . . .	304	286	Redavalle. . . . .	547	522
Cecima . . . . .	1 012	958	Retorbido. . . . .	1 168	1 084
Cervesina. . . . .	1 266	1 108	Rivanazzano . . . . .	2 904	2 702
Cigognola. . . . .	775	760	Robecco Pavese . . . . .	692	669
Codevilla . . . . .	1 300	1 261	Rocca de' Giorgi . . . . .	968	943
Corana . . . . .	1 336	1 106	Rocca Susella . . . . .	1 288	1 244
Cornale. . . . .	189	120	Rovescala . . . . .	829	795
Corvino San Quirico. . . . .	441	415	San Cipriano Po . . . . .	861	739
Donelasco . . . . .	353	331	San Damiano al Colle . . . . .	644	612
Godiasco . . . . .	2 061	1 875	San Ponso Semola . . . . .	726	668
Golferenzo . . . . .	435	418	Santa Giulietta . . . . .	1 166	1 104
Lirio . . . . .	173	161	Santa Maria della Versa . . . . .	1 516	1 446
Lungavilla . . . . .	687	664	Silvano Pietra. . . . .	1 399	1 352



Comuni	Superficie		Comuni	Superficie	
	territoriale	agraria e forestale		territoriale	agraria e forestale
	— Ettari	— Ettari		— Ettari	— Ettari
<i>Segue Circondario di Voghera.</i>			<i>Segue Circondario di Voghera.</i>		
Staghiglione . . . . .	2 017	1 888	Verretto . . . . .	271	260
Stradella . . . . .	1 881	1 855	Verrua Siccomario. . . . .	1 123	1 078
Torrazza Coste . . . . .	1 611	1 528	Voghera . . . . .	6 348	5 930
Torre del Monte . . . . .	881	814	Volpara . . . . .	389	375
Torricella Verzate . . . . .	355	334	Zenevredo . . . . .	535	519
Trebbiano Nizza . . . . .	523	515	<i>Totale del Circondario</i>	<b>77 401</b>	<b>72 192</b>

*Riepilogo per Circondari.*

Circondario	Numero dei Comuni	Superficie	
		territoriale	agraria e forestale
		— Ettari	— Ettari
Bobbio . . . . .	26	69 559	65 430
Mortara . . . . .	50	106 453	98 721
Pavia. . . . .	71	80 150	74 071
Voghera . . . . .	74	77 401	72 192
<i>Totale della Provincia di Pavia . . . . .</i>	<b>221</b>	<b>333 563</b>	<b>315 414</b>

PROVINCIA DI PERUGIA.

Comuni	Superficie		Comuni	Superficie	
	territoriale — Ettari	agraria e forestale — Ettari		territoriale — Ettari	agraria e forestale — Ettari
<b>CIRCONDARIO DI FOLIGNO.</b>			<i>Segue Circondario di Orvieto.</i>		
Assisi . . . . .	19 693	18 886	Orvieto . . . . .	28 732	26 989
Cannara . . . . .	3 227	3 073	Paciano . . . . .	1 668	1 580
Foligno . . . . .	26 080	25 121	Parrano . . . . .	2 972	2 822
Fossato di Vico . . . . .	3 587	3 498	Piegaro . . . . .	9 954	9 590
Gualdo Tadino . . . . .	12 412	11 915	Porano . . . . .	1 340	1 290
Nocera Umbra . . . . .	15 874	14 829	San Venanzo . . . . .	8 008	7 605
Sigillo . . . . .	2 614	2 569	San Vito in Monte . . . . .	8 877	8 584
Spello . . . . .	6 213	5 941	<i>Totale del Circondario</i>	<b>105 485</b>	<b>99 846</b>
Valtopina . . . . .	4 124	3 824			
<i>Totale del Circondario</i>	<b>93 824</b>	<b>89 656</b>	<b>CIRCONDARIO DI PERUGIA</b>		
<b>CIRCONDARIO DI ORVIETO.</b>					
Allerona . . . . .	7 664	7 195	Baschi . . . . .	11 787	11 265
Castel Giorgio . . . . .	3 869	3 680	Bastia . . . . .	2 748	2 448
Castel Viscardo . . . . .	2 289	2 144	Bettona . . . . .	4 524	4 303
Città della Pieve . . . . .	11 106	10 541	Castiglione del Lago (1) . . . . .	28 557	15 031
Fabbro . . . . .	3 394	3 121	Citerna . . . . .	2 348	2 224
Ficulle . . . . .	7 690	6 556	Città di Castello . . . . .	38 788	37 211
Montegabbione . . . . .	6 145	5 920	Collazzone . . . . .	5 452	5 136
Monteleone d'Orvieto . . . . .	2 377	2 229	Corciano . . . . .	6 349	6 095
			Costacciaro . . . . .	4 106	3 994
			Deruta . . . . .	6 062	5 736

(1) Compreso il Lago Trasimeno.

Comuni	Superficie		Comuni	Superficie	
	territoriale — Ettari	agraria e forestale — Ettari		territoriale — Ettari	agraria e forestale — Ettari
<i>Segue Circondario di Perugia.</i>			<i>Segue Circondario di Rieti.</i>		
Frattra Todina . . . . .	1 770	1 641	Collalto Sabino . . . . .	2 269	2 192
Gubbio . . . . .	54 370	52 439	Collegiove . . . . .	1 070	1 028
Lisciano Niccone . . . . .	3 396	3 321	Collecchio . . . . .	2 698	2 557
Magione . . . . .	9 941	9 490	Concerviamo . . . . .	2 470	2 371
Marsciano . . . . .	16 172	15 049	Configni . . . . .	2 260	2 148
Massa Martana . . . . .	7 885	7 540	Contigliano . . . . .	5 286	5 083
Monte Castello di Vibio . .	3 212	3 045	Cottanello . . . . .	3 752	3 642
Montone . . . . .	5 066	4 750	Fara in Sabina . . . . .	5 660	5 447
Panicale . . . . .	7 223	6 939	Forano . . . . .	1 840	1 734
Passignano . . . . .	5 900	5 629	Frasso Sabino . . . . .	438	424
Perugia . . . . .	45 084	42 754	Greccio . . . . .	1 785	1 731
Pietralunga . . . . .	14 103	13 635	Labro . . . . .	2 500	2 313
San Giustino . . . . .	8 061	7 720	Longone Sabino . . . . .	3 455	3 358
Scheggia e Pascelupo . .	6 364	6 196	Magliano Sabino . . . . .	4 482	4 159
Todi . . . . .	22 232	21 113	Marcatelli . . . . .	1 130	1 094
Torgiano . . . . .	3 789	3 532	Mompeo . . . . .	1 075	1 039
Tuoro . . . . .	3 646	3 512	Montasola . . . . .	1 314	1 263
Umbertide . . . . .	20 003	18 650	Montebuono . . . . .	1 925	1 873
Valfabbrica . . . . .	6 120	5 924	Monteleone Sabino . . . .	1 840	1 781
<i>Totale del Circondario</i>	<b>355 058</b>	<b>326 322</b>	Montenero in Sabina . . .	2 335	2 195
CIRCONDARIO DI RIETI.			Monte San Giovanni in Sabina	3 165	3 023
Ascrea . . . . .	2 345	2 229	Montopoli di Sabina . . .	3 670	3 497
Aspra . . . . .	2 635	2 582	Morro Reatino . . . . .	1 601	1 512
Belmonte in Sabina . . .	2 387	2 313	Nespolo . . . . .	906	872
Cantalupo in Sabina . . .	1 113	1 077	Orvinio . . . . .	2 460	2 411
Casaprota . . . . .	1 490	1 440	Paganico . . . . .	924	835
Castel di Tora . . . . .	2 968	2 879	Petescia . . . . .	891	838
Castelnuovo di Farfa . . .	759	722	Poggio Bustone . . . . .	2 218	2 158
			Poggio Catino . . . . .	1 490	1 425
			Poggio Fidoni . . . . .	3 234	3 159

Comuni	Superficie		Comuni	Superficie	
	territoriale	agraria e forestale		territoriale	agraria e forestale
	— Ettari	— Ettari		— Ettari	— Ettari
<i>Segue Circondario di Rieti</i>			<i>Segue Circondario di Spoleto.</i>		
Poggio Mirteto . . . . .	2 627	2 515	Montefalco . . . . .	6 932	6 486
Poggio Moiano . . . . .	2 700	2 650	Monteleone di Spoleto . .	6 206	5 891
Poggio Nativo . . . . .	1 100	1 065	Norcia . . . . .	27 801	26 812
Poggio San Lorenzo . . . .	853	822	Poggiodomo . . . . .	4 088	3 950
Pozzaglia Sabino . . . . .	2 520	2 452	Preci . . . . .	8 157	7 932
Rieti . . . . .	13 845	13 238	Sant'Anatolia di Narco. .	4 776	4 662
Rivodutri . . . . .	2 683	2 602	Scheggino . . . . .	3 588	3 488
Roccantica . . . . .	1 618	1 538	Sellano . . . . .	8 551	8 284
Rocca Sinibalda . . . . .	4 593	4 473	Spoleto . . . . .	34 610	33 198
Salisano . . . . .	1 790	1 714	Trevi . . . . .	8 191	7 860
Scandriglia . . . . .	6 123	6 034	Vallo di Nera . . . . .	3 663	3 534
Selci . . . . .	773	743			
Stimigliano . . . . .	1 160	1 060	<i>Totale del Circondario</i>	<b>166 348</b>	<b>159 682</b>
Tarano . . . . .	1 988	1 870			
Toffia . . . . .	1 676	1 635	<b>CIRCONDARIO DI TERNI.</b>		
Torricella in Sabina . . . .	2 571	2 507	Acquasparta . . . . .	7 657	7 355
Torri in Sabina . . . . .	2 624	2 517	Alviano . . . . .	2 407	2 112
Vacone . . . . .	906	872	Amelia . . . . .	13 310	12 712
Varco Sabino . . . . .	1 690	1 555	Arrone . . . . .	4 000	3 909
			Attigliano . . . . .	1 060	914
<i>Totale del Circondario</i>	<b>137 680</b>	<b>133 266</b>	Calvi dell'Umbria . . . . .	4 784	4 484
			Cesi . . . . .	4 967	4 650
<b>CIRCONDARIO DI SPOLETO.</b>			Collescipoli . . . . .	1 680	1 564
Bevagna . . . . .	5 648	5 199	Collestatte . . . . .	1 252	1 173
Campello sul Clitunno . . .	4 004	3 812	Ferentillo . . . . .	6 994	6 621
Cascia . . . . .	17 981	17 505	Giove . . . . .	1 477	1 385
Castel Ritaldi e San Giovanni	2 244	2 076	Guardea . . . . .	3 891	3 610
Cerreto di Spoleto . . . . .	7 394	7 198	Lugnano in Teverina . . .	3 009	2 899
Giano dell'Umbria . . . . .	4 409	4 206	Montecastrilli . . . . .	11 480	10 667
Gualdo Cattaneo . . . . .	8 105	7 589	Montefranco . . . . .	1 008	950

Comuni	Superficie		Comuni	Superficie	
	territoriale	agraria e forestale		territoriale	agraria e forestale
	— Ettari	— Ettari		— Ettari	— Ettari
<i>Segue Circondario di Terni.</i>			<i>Segue Circondario di Terni.</i>		
Narni . . . . .	19 709	18 622	San Gemini. . . . .	2 726	2 572
Otricoli. . . . .	2 913	2 599	Stroncone. . . . .	7 148	6 786
Papigno . . . . .	687	634	Terni. . . . .	10 731	10 060
Ponna in Teverina . . . . .	1 085	945	Torre Orsina . . . . .	543	492
Piediluco . . . . .	1 853	1 546	<i>Totale del Circondario</i>	<b>118 319</b>	<b>111 202</b>
Polino . . . . .	1 998	1 941			

**Riepilogo per Circondari.**

Circondario	Numero dei Comuni	Superficie	
		territoriale	agraria e forestale
		— Ettari	— Ettari
Foligno. . . . .	9	93 824	89 656
Orvieto. . . . .	15	105 485	99 846
Perugia. . . . .	29	355 058	326 322
Rieti. . . . .	56	137 680	132 266
Spoletto. . . . .	18	166 348	159 682
Terni. . . . .	25	118 319	111 202
<i>Totale della Provincia di Perugia. . . . .</i>	<b>152</b>	<b>976 714</b>	<b>918 974</b>

PROVINCIA DI PESARO E URBINO.

Comuni	Superficie		Comuni	Superficie	
	territoriale — Ettari	agraria e forestale — Ettari		territoriale — Ettari	agraria e forestale — Ettari
CIRCONDARIO DI PESARO.			<i>Segue Circondario di Pesaro.</i>		
Barchi . . . . .	1 753	1 665	Pozzo Alto . . . . .	884	825
Candelara . . . . .	1 387	1 282	Saltara . . . . .	1 002	893
Cartoceto . . . . .	2 303	2 132	San Costanzo . . . . .	4 085	3 848
Fano . . . . .	12 227	11 058	San Giorgio di Pesaro . .	2 107	2 009
Fiorenzuola di Focara . .	1 198	1 099	San Lorenzo in Campo . .	2 844	2 669
Fratte Rosa . . . . .	1 566	1 473	Sant'Angelo in Lizzola . .	1 153	1 075
Gabicce . . . . .	489	456	Serra Sant'Abbondio . . .	3 405	3 243
Ginestreto . . . . .	1 733	1 623	Serungarina . . . . .	2 347	2 180
Gradara . . . . .	1 751	1 635	Sorbolongo . . . . .	698	654
Mombaroccio . . . . .	2 814	2 748	Tomba di Pesaro . . . . .	4 172	4 007
Mondavio . . . . .	2 989	2 748	<i>Totale del Circondario</i>	<b>84 749</b>	<b>78 200</b>
Mondolfo . . . . .	2 566	2 029			
Monteciccardo . . . . .	2 547	2 420	CIRCONDARIO DI URBINO.		
Montelabbate . . . . .	1 887	1 684	Acqualagna . . . . .	5 081	4 533
Montemaggiore al Metauro	1 145	996	Apecchio . . . . .	10 202	9 493
Monte Porzio . . . . .	1 741	1 653	Auditore . . . . .	2 049	1 806
Novilara . . . . .	1 128	1 058	Belforte all'Isauro . . . .	1 212	1 097
Orciano di Pesaro . . . .	2 347	2 212	Borgo Pace . . . . .	5 649	5 284
Pergola . . . . .	11 205	10 337	Cagli . . . . .	22 599	22 030
Pesaro . . . . .	6 418	5 687	Cantiano . . . . .	8 200	7 593
Piagge . . . . .	858	802			

Comuni	Superficie		Comuni	Superficie	
	territoriale	agraria e forestale		territoriale	agraria e forestale
	— Ettari	— Ettari		— Ettari	— Ettari
<i>Segue Circondario di Urbino.</i>			<i>Segue Circondario di Urbino.</i>		
Carpegna . . . . .	2 874	2 630	Peglio . . . . .	2 049	1 944
Casteldelci . . . . .	4 129	3 707	Pennabilli . . . . .	4 235	3 967
Colbordolo . . . . .	2 732	2 606	Petriano . . . . .	1 190	1 032
Fermignano . . . . .	4 292	3 888	Pian di Castello . . . . .	1 197	1 116
Fossombrone . . . . .	10 576	9 820	Pian di Meleto . . . . .	3 970	3 762
Frontino . . . . .	979	888	Pietrarubbia . . . . .	1 292	1 222
Frontone . . . . .	3 640	3 372	Piobbico . . . . .	4 821	4 505
Isola del Piano . . . . .	2 338	2 154	San Leo . . . . .	5 347	4 710
Lunano . . . . .	1 482	1 227	Sant'Agata Feltria . . . . .	8 544	7 732
Macerata Feltria . . . . .	4 000	3 657	Sant'Angelo in Vado . . . . .	6 642	6 177
Maiolo . . . . .	2 454	2 184	Sant'Ippolito . . . . .	1 410	1 053
Mercatello . . . . .	7 002	6 484	Sassocorvaro . . . . .	6 414	6 071
Mercatino Marecchia . . . . .	3 519	3 164	Sasso Feltrio . . . . .	2 043	1 832
Montecalvo in Foglia . . . . .	1 799	1 600	Scavolino . . . . .	3 492	3 210
Monte Cerignone . . . . .	1 802	1 614	Talamello . . . . .	1 107	997
Monte Copiolo . . . . .	3 656	3 296	Tavoleto . . . . .	1 188	1 033
Montefelcino . . . . .	3 865	3 520	Urbania . . . . .	7 792	7 317
Monte Grimano . . . . .	2 629	2 388	Urbino . . . . .	23 247	21 445
			<i>Totale del Circondario</i>	<b>204 740</b>	<b>189 160</b>

*Riepilogo per Circondari.*

Circondario	Numero dei Comuni	Superficie	
		territoriale	agraria e forestale
		— Ettari	— Ettari
Pesaro . . . . .	31	84 749	78 200
Urbino . . . . .	43	204 740	189 160
<i>Totale della Provincia di Pesaro e Urbino .</i>	<b>74</b>	<b>289 489</b>	<b>267 360</b>

PROVINCIA DI PIACENZA.

Comuni	Superficie		Comuni	Superficie	
	territoriale	agraria e forestale		territoriale	agraria e forestale
	— Ettari	— Ettari		— Ettari	— Ettari
CIRCONDARIO DI FIORENZUOLA D'ARDA.			Segue Circondario di Piacenza.		
Alseno . . . . .	5 590	5 291	Borgonovo Val Tidone. . .	5 118	4 837
Bardi . . . . .	14 408	12 698	Calendasco . . . . .	3 654	3 087
Besenzone . . . . .	2 399	2 302	Caorso . . . . .	4 104	3 675
Boccolo dei Tassi . . . .	6 676	6 134	Castel San Giovanni. . .	4 408	4 128
Cadeo . . . . .	3 887	3 731	Castelvetro Piacentino. .	3 410	2 842
Carpaneto . . . . .	6 320	5 870	Coli . . . . .	8 682	7 454
Castell'Arquato . . . . .	5 201	4 815	Farini d'Olmo . . . . .	10 124	8 864
Cortemaggiore . . . . .	3 631	3 463	Ferriere . . . . .	16 887	15 267
Fiorenzuola d'Arda . . . .	5 962	5 601	Gazzola. . . . .	4 388	3 835
Gropparello . . . . .	5 696	5 342	Gossolengo . . . . .	3 050	2 704
Lugagnano Val d'Arda. . .	5 477	4 986	Gragnano Trebbiense . .	3 561	3 033
Morfasso . . . . .	8 498	7 823	Monticelli d'Ongina . . .	4 637	3 966
San Pietro in Cerro . . . .	2 731	2 626	Mortizza . . . . .	3 808	3 273
Vernasca . . . . .	7 153	6 421	Nibbiano . . . . .	3 570	3 294
Villanova sull'Arda . . . .	3 365	3 077	Pecorara . . . . .	5 292	4 961
<i>Totale del Circondario</i>	<b>86 994</b>	<b>80 180</b>	Piacenza . . . . .	491	145
CIRCONDARIO DI PIACENZA.			Pianello Val Tidone. . . .	3 633	3 268
Agazzano . . . . .	3 635	3 340	Piozzano . . . . .	4 449	4 205
Bettola . . . . .	12 365	11 176	Podenzano . . . . .	4 115	3 782
			Ponte dell'Olio . . . . .	4 372	4 030



Comuni	Superficie		Comuni	Superficie	
	territoriale	agraria e forestale		territoriale	agraria e forestale
	— Ettari	— Ettari		— Ettari	— Ettari
<i>Segue Circondario di Piacenza.</i>			<i>Segue Circondario di Piacenza.</i>		
Pontenure . . . . .	3 372	3 175	Sarmato . . . . .	2 726	2 403
Rivergaro. . . . .	4 563	4 197	Travo . . . . .	11 547	10 138
Rottofreno . . . . .	3 502	3 092	Vigolzone. . . . .	4 246	3 745
San Giorgio Piacentino .	4 971	4 539	Ziano . . . . .	3 278	3 110
San Lazzaro Alberoni . .	3 704	3 452	<i>Totale del Circondario</i>	<b>163 552</b>	<b>146 441</b>
Sant'Antonio a Trebbia .	3 890	3 424			

**Riepilogo per Circondari.**

Circondario	Numero dei Comuni	Superficie	
		territoriale	agraria e forestale
		— Ettari	— Ettari
Fiorenzuola d'Arda . . . . .	15	86 994	80 180
Piacenza . . . . .	32	163 552	146 441
<i>Totale della Provincia di Piacenza . . . . .</i>	<b>47</b>	<b>250 546</b>	<b>226 621</b>

PROVINCIA DI PISA.

Comuni	Superficie		Comuni	Superficie	
	territoriale Ettari	agraria e forestale Ettari		territoriale Ettari	agraria e forestale Ettari
CIRCONDARIO DI PISA.			<i>Segue Circondario di Pisa.</i>		
Bagni San Giuliano . . . . .	9 235	8 519	Ponsacco . . . . .	1 790	1 670
Bientina . . . . .	2 809	2 625	Pontedera . . . . .	3 890	3 576
Buti . . . . .	2 261	2 001	Riparbella . . . . .	5 992	5 640
Calci . . . . .	2 474	2 207	Rosignano Marittimo . . . . .	10 746	10 162
Calcinaia . . . . .	1 456	1 355	Santa Luce . . . . .	6 429	6 185
Capannoli . . . . .	2 320	2 197	Terricciola . . . . .	4 363	4 142
Cascina . . . . .	8 131	7 384	Vecchiano . . . . .	6 681	6 214
Castellina Marittima . . . . .	4 404	4 229	Vicopisano . . . . .	2 658	2 406
Chianni . . . . .	6 360	6 037	<i>Totale del Circondario</i>	<b>156 519</b>	<b>146 318</b>
Colle Salvetti . . . . .	12 483	11 901			
Crespina . . . . .	2 665	2 540	CIRCONDARIO DI VOLTERRA.		
Fauglia . . . . .	4 250	4 092	Bibbona . . . . .	6 476	6 156
Lajatico . . . . .	7 193	6 726	Campiglia Marittima . . . . .	12 024	11 456
Lari . . . . .	8 407	8 012	Casale Marittimo . . . . .	1 462	1 409
Lorenzana . . . . .	1 924	1 855	Castagneto Carducci . . . . .	14 147	13 205
Orciano Pisano . . . . .	1 176	1 117	Castelnuovo di Val di Cecina . . . . .	8 801	8 414
Palaia . . . . .	8 663	8 148	Cecina . . . . .	4 543	4 173
Peccioli . . . . .	9 308	8 821	Guardistallo . . . . .	2 411	2 248
Pisa . . . . .	18 451	16 557			

<i>Comuni</i>	<i>Superficie</i>		<i>Comuni</i>	<i>Superficie</i>	
	<i>territoriale</i>	<i>agraria e forestale</i>		<i>territoriale</i>	<i>agraria e forestale</i>
	<i>— Ettari</i>	<i>— Ettari</i>		<i>— Ettari</i>	<i>— Ettari</i>
<i>Segue Circondario di Volterra.</i>			<i>Segue Circondario di Volterra.</i>		
Montecatini . . . . .	13 594	12 837	Sassetta . . . . .	2 741	2 619
Montescudaio . . . . .	1 880	1 744	Suvereto . . . . .	9 063	8 631
Monteverdi . . . . .	9 811	9 434	Volterra . . . . .	26 823	25 434
Piombino . . . . .	13 383	12 588	<i>Totale del Circondario</i>	<b>150 407</b>	<b>142 258</b>
Pomarance . . . . .	23 248	21 910			

*Riepilogo per Circondari.*

<i>Circondario</i>	<i>Numero dei Comuni</i>	<i>Superficie</i>	
		<i>territoriale</i>	<i>agraria e forestale</i>
		<i>— Ettari</i>	<i>— Ettari</i>
Pisa . . . . .	27	156 519	146 318
Volterra . . . . .	15	150 407	142 258
<i>Totale della Provincia di Pisa . . . . .</i>	<b>42</b>	<b>306 926</b>	<b>288 576</b>

PROVINCIA DI PORTO MAURIZIO.

<i>Comuni</i>	<i>Superficie</i>		<i>Comuni</i>	<i>Superficie</i>	
	<i>territoriale</i> Ettari	<i>agraria e forestale</i> Ettari		<i>territoriale</i> Ettari	<i>agraria e forestale</i> Ettari
<b>CIRCONDARIO DI PORTO MAURIZIO.</b>			<i>Segue Circondario di Porto Maurizio.</i>		
Aquila di Arroscia . . .	1 870	1 831	Conio . . . . .	884	866
Armo . . . . .	926	912	Cosio di Arroscia . . . .	4 053	3 984
Arzeno d'Oneglia . . . .	354	346	Costa di Oneglia. . . . .	377	363
Aurigo . . . . .	935	913	Diano Arentino . . . . .	718	705
Bestagno . . . . .	299	293	Diano Borello. . . . .	577	553
Borghetto di Arroscia . .	1 690	1 654	Diano Calderina . . . . .	492	459
Borgomaro . . . . .	175	161	Diano Castello. . . . .	647	609
Borgo Sant'Agata . . . .	450	410	Diano Marina . . . . .	116	89
Candeaasco . . . . .	263	257	Diano San Pietro . . . . .	739	713
Caramagna Ligure. . . . .	501	477	Dolcedo . . . . .	1 932	1 870
Caravonica . . . . .	297	290	Gazzelli. . . . .	359	343
Carpasio . . . . .	1 605	1 572	Lavina . . . . .	611	597
Cartari e Calderara . . . .	1 219	1 192	Lucinasco. . . . .	820	795
Castelvecchio di Santa Maria Maggiore.	387	355	Maro Castello. . . . .	146	142
Cenova. . . . .	463	450	Mendatica. . . . .	3 072	3 024
Cervo . . . . .	338	309	Moano . . . . .	1 413	1 387
Cesio. . . . .	357	348	Moltedo Superiore. . . . .	341	329
Chiusanico . . . . .	471	462	Montegrazie. . . . .	411	399
Chiusavecchia . . . . .	78	68	Montegrosso Pian Latte .	1 023	1 010
Civezza . . . . .	373	360	Olivastri . . . . .	99	94

Comuni	Superficie		Comuni	Superficie	
	territoriale Ettari	agraria e forestale Ettari		territoriale Ettari	agraria e forestale Ettari
<b>Segue Circondario di Porto Maurizio.</b>			<b>CIRCONDARIO DI SAN REMO.</b>		
Oneglia . . . . .	416	341	Airole . . . . .	1 475	1 411
Pantasina . . . . .	347	339	Apricale . . . . .	1 968	1 912
Pianavia . . . . .	233	227	Badalucco . . . . .	1 584	1 530
Piani . . . . .	244	218	Bajardo . . . . .	2 454	2 408
Pietrabruna . . . . .	424	410	Bordighera . . . . .	578	489
Pieve di Tecò . . . . .	1 995	1 918	Borghetto San Niccolò . . . . .	357	333
Poggi . . . . .	255	242	Boscomare . . . . .	571	557
Pontedassio . . . . .	595	558	Bussana . . . . .	637	601
Pornassio . . . . .	2 772	2 698	Camporosso . . . . .	1 751	1 626
Porto Maurizio . . . . .	697	606	Castellaro . . . . .	869	853
Prelà . . . . .	461	436	Castel Vittorio . . . . .	2 571	2 500
Ranzo . . . . .	1 173	1 130	Ceriana . . . . .	3 212	3 154
Rezzo . . . . .	2 664	2 596	Cipressa . . . . .	368	349
San Bartolomeo del Cervo . . . . .	1 171	1 103	Coldirodi . . . . .	1 209	1 150
San Lazzaro Reale . . . . .	85	79	Costarainera . . . . .	246	235
Sarola . . . . .	154	142	Dolceacqua . . . . .	2 025	1 947
Tavole . . . . .	440	427	Isolabona . . . . .	1 240	1 183
Torrazza . . . . .	432	414	Lingueglietta . . . . .	584	570
Torria . . . . .	536	520	Molini di Triora . . . . .	5 802	5 649
Valloria Marittima . . . . .	303	295	Montalto Ligure . . . . .	1 385	1 340
Vasia . . . . .	424	411	Olivetta San Michele . . . . .	2 973	2 857
Vessalico . . . . .	857	833	Perinaldo . . . . .	2 102	2 052
Villa Faraldi . . . . .	859	836	Pigna . . . . .	6 683	6 541
Villa Guardia . . . . .	220	215	Pompejana . . . . .	553	535
Villa Talla . . . . .	415	406	Riva Ligure . . . . .	196	179
Villa Viani . . . . .	333	326	Rocchetta Nervina . . . . .	2 444	2 418
Ville San Pietro . . . . .	492	479	San Biagio della Cima . . . . .	410	394
Ville San Sebastiano . . . . .	279	272	San Lorenzo al Mare . . . . .	139	122
<b>Totale del Circondario</b>	<b>51 157</b>	<b>49 468</b>	San Remo . . . . .	4 124	3 855

Comuni	Superficie		Comuni	Superficie	
	territoriale	agraria e forestale		territoriale	agraria e forestale
	— Ettari	— Ettari		— Ettari	— Ettari
<i>Segue Circondario di San Remo.</i>			<i>Segue Circondario di San Remo.</i>		
Santo Stefano al Mare. . . . .	256	238	Triora . . . . .	5 656	5 524
Sasso di Bordighera. . . . .	120	115	Vallebona. . . . .	599	583
Seborga . . . . .	491	481	Vallecrosia . . . . .	360	327
Soldano . . . . .	408	397	Ventimiglia . . . . .	5 391	4 803
Taggia . . . . .	3 083	2 949	<i>Totale del Circondario</i>	<b>67 060</b>	<b>64 347</b>
Terzorio . . . . .	186	180			

**Riepilogo per Circondari.**

Circondario	Numero dei Comuni	Superficie	
		territoriale	agraria e forestale
		— Ettari	— Ettari
Porto Maurizio . . . . .	68	51 157	49 468
San Remo . . . . .	39	67 060	64 347
<i>Totale della Provincia di Porto Maurizio .</i>	<b>107</b>	<b>118 217</b>	<b>113 815</b>

PROVINCIA DI POTENZA.

<i>Comuni</i>	<i>Superficie</i>		<i>Comuni</i>	<i>Superficie</i>	
	<i>territoriale</i>	<i>agraria e forestale</i>		<i>territoriale</i>	<i>agraria e forestale</i>
	<i>Ettari</i>	<i>Ettari</i>		<i>Ettari</i>	<i>Ettari</i>
<b>CIRCONDARIO DI LAGONEGRO.</b>			<b>Segue Circondario di Lagonegro.</b>		
Calvera . . . . .	1 579	1 446	Rivello . . . . .	6 894	6 672
Carbone . . . . .	4 775	4 505	Roccanova . . . . .	6 163	5 764
Castelluccio Inferiore . .	2 881	2 788	Rotonda . . . . .	4 233	4 109
Castelluccio Superiore . .	4 443	4 278	Rotondella . . . . .	7 659	6 636
Castelsaraceno. . . . .	7 418	7 143	San Chirico Raparo . . .	8 300	7 705
Castronuovo di Sant'Andrea .	4 693	4 442	San Costantino Albanese.	3 742	3 554
Cersosimo . . . . .	2 465	2 276	San Giorgio Lucano . . .	3 894	3 272
Chiaromonte . . . . .	7 058	6 241	San Martino d'Agri . . .	5 025	4 588
Colobraro . . . . .	6 590	6 218	San Paolo Albanese . . .	2 989	2 668
Episcopia . . . . .	2 873	2 647	San Severino Lucano . .	6 114	5 759
Fardella . . . . .	2 728	2 479	Sant'Arcangelo . . . . .	8 947	8 331
Francavilla in Sinni . . .	4 595	4 180	Sarconi . . . . .	3 046	2 940
Lagonegro . . . . .	11 241	10 999	Senise . . . . .	9 661	8 380
Latronico . . . . .	6 384	5 943	Teana . . . . .	1 961	1 816
Lauria . . . . .	17 566	16 865	Terranova di Pollino . .	11 230	10 817
Maratea . . . . .	6 732	6 410	Trecchina . . . . .	3 771	3 589
Moliterno . . . . .	9 765	9 540	Tursi . . . . .	15 693	14 044
Nemoli . . . . .	1 975	1 893	Valsinni . . . . .	3 197	2 830
Noepoli . . . . .	5 152	4 476	Viggianello . . . . .	11 983	11 586
Nova Siri . . . . .	5 168	4 911	<i>Totale del Circondario</i>	<b>240 583</b>	<b>224 749</b>

Comuni	Superficie		Comuni	Superficie	
	territoriale	agraria e forestale		territoriale	agraria e forestale
	— Ettari	— Ettari		— Ettari	— Ettari
<b>CIRCONDARIO DI MATERA.</b>			<i>Segue Circondario di Melfi.</i>		
Accettura . . . . .	8 927	8 724	Forenza . . . . .	11 560	11 264
Aliano . . . . .	9 631	8 664	Lavello . . . . .	13 292	12 903
Bernalda . . . . .	2 775	2 631	Maschito . . . . .	4 549	4 429
Cirigliano . . . . .	1 493	1 435	Melfi . . . . .	20 515	19 327
Craco . . . . .	7 628	7 363	Montemilone . . . . .	11 340	11 202
Ferrandina . . . . .	21 547	20 726	Muro Lucano . . . . .	12 576	12 188
Garaguso . . . . .	8 730	7 983	Palazzo San Gervasio . .	6 226	6 089
Gorgoglione . . . . .	3 422	3 210	Pescopagano . . . . .	6 912	6 529
Grassano . . . . .	4 107	3 858	Rapolla . . . . .	2 905	2 758
Grottole . . . . .	11 588	11 127	Rapone . . . . .	2 914	2 768
Irsina . . . . .	26 221	25 450	Rionero in Vulture . . .	5 319	5 023
Matera . . . . .	38 801	38 021	Ripacandida . . . . .	4 643	4 491
Miglionico . . . . .	8 893	8 523	Ruvo del Monte . . . . .	3 219	3 040
Montalbano Jonico . . .	26 882	25 590	San Fele . . . . .	9 655	9 255
Montescaglioso . . . . .	23 333	22 763	Venosa . . . . .	16 934	16 323
Oliveto Lucano . . . . .	3 147	3 020			
Pisticci . . . . .	26 906	25 677	<i>Totale del Circondario</i>	<b>157 232</b>	<b>151 158</b>
Pomarico . . . . .	12 873	12 407	<b>CIRCONDARIO DI POTENZA.</b>		
Salandra . . . . .	7 711	7 399	Abriola . . . . .	9 664	9 395
San Mauro Forte . . . . .	8 689	8 414	Acerenza . . . . .	7 713	7 385
Stigliano . . . . .	20 996	19 720	Albano di Lucania . . .	5 517	5 215
Tricarico . . . . .	17 691	17 221	Anzi . . . . .	7 674	7 337
<i>Totale del Circondario</i>	<b>301 991</b>	<b>289 926</b>	Armento . . . . .	5 850	5 391
<b>CIRCONDARIO DI MELFI.</b>			Avigliano . . . . .	15 571	14 876
Atella . . . . .	8 828	8 415	Balvano . . . . .	4 174	3 977
Barile . . . . .	2 464	2 360	Banzi . . . . .	8 235	8 113
Bella . . . . .	9 936	9 670	Baragiano . . . . .	2 945	2 681
Castelgrande . . . . .	3 445	3 124	Brienza . . . . .	8 269	8 019
			Brindisi Montagna . . .	5 976	5 722



Comuni	Superficie		Comuni	Superficie	
	territoriale	agraria e forestale		territoriale	agraria e forestale
	— Ettari	— Ettari		— Ettari	— Ettari
<i>Segue Circondario di Potenza.</i>			<i>Segue Circondario di Potenza.</i>		
Calvello . . . . .	10 503	10 145	Potenza . . . . .	17 397	16 716
Campomaggiore . . . . .	1 224	1 156	Ruoti . . . . .	5 506	5 253
Cancellara . . . . .	4 212	4 040	San Chirico Nuovo . . . . .	2 319	2 267
Castelmezzano . . . . .	3 361	3 107	Sant'Angelo le Fratte . . . . .	2 299	2 193
Corleto Perticara . . . . .	8 898	8 372	Saponara di Grumento . . . . .	6 617	6 330
Gallicchio . . . . .	2 348	2 175	Sasso di Castalda . . . . .	4 521	4 407
Genzano . . . . .	20 704	20 346	Satriano di Lucania . . . . .	3 302	3 146
Guardia Perticara . . . . .	5 295	4 723	Savoia di Lucania . . . . .	3 225	3 112
Laurenzana . . . . .	9 527	9 031	Spinoso . . . . .	3 782	3 600
Marsico Nuovo . . . . .	14 028	13 666	Tito . . . . .	7 059	6 830
Marsico Vetere . . . . .	3 782	3 673	Tolve . . . . .	12 775	12 297
Missanello . . . . .	2 230	1 961	Tramutola . . . . .	3 648	3 544
Montemurro . . . . .	5 654	5 354	Trivigno . . . . .	2 594	2 425
Palmira . . . . .	5 465	5 290	Vaglio di Basilicata . . . . .	4 298	4 092
Picerno . . . . .	7 829	7 483	Vietri di Potenza . . . . .	5 201	4 924
Pietragalla . . . . .	6 568	6 322	Viggiano . . . . .	8 903	8 527
Pietrapertosa . . . . .	6 724	6 432			
Pignola di Basilicata . . . . .	5 551	5 352	<i>Totale del Circondario</i>	<b>298 937</b>	<b>286 402</b>

*Riepilogo per Circondari.*

Circondario	Numero dei Comuni	Superficie	
		territoriale	agraria e forestale
		— Ettari	— Ettari
Lagonegro . . . . .	39	240 583	222 749
Matera . . . . .	22	301 991	289 926
Melfi . . . . .	19	157 232	151 158
Potenza . . . . .	45	298 937	286 402
<i>Totale della Provincia di Potenza . . . . .</i>	<b>125</b>	<b>998 743</b>	<b>952 235</b>

PROVINCIA DI RAVENNA.

<i>Comuni</i>	<i>Superficie</i>		<i>Comuni</i>	<i>Superficie</i>	
	<i>territoriale</i>	<i>agraria e forestale</i>		<i>territoriale</i>	<i>agraria e forestale</i>
	<i>— Ettari</i>	<i>— Ettari</i>		<i>— Ettari</i>	<i>— Ettari</i>
<b>CIRCONDARIO DI FAENZA.</b>			<i>Segue Circondario di Lugo.</i>		
Bagnara di Romagna . . . . .	1 003	946	Fusignano . . . . .	2 501	2 299
Brisighella . . . . .	19 618	18 443	Lugo . . . . .	11 927	10 942
Casola Valsenio . . . . .	8 615	8 123	Massa Lombarda . . . . .	3 793	3 475
Castel Bolognese . . . . .	3 246	3 039	Sant'Agata sul Santerno . . . . .	960	879
Faenza . . . . .	21 483	20 216	<i>Totale del Circondario</i>	<b>37 100</b>	<b>34 034</b>
Riolo . . . . .	4 482	4 224			
Solarolo . . . . .	2 653	2 496			
<i>Totale del Circondario</i>	<b>61 100</b>	<b>57 487</b>	<b>CIRCONDARIO DI RAVENNA.</b>		
<b>CIRCONDARIO DI LUGO.</b>			Alfonsine . . . . .	10 487	9 921
Bagnacavallo . . . . .	8 085	7 423	Cervia . . . . .	7 981	5 303
Conselice . . . . .	6 298	5 772	Ravenna . . . . .	64 684	55 158
Cotignola . . . . .	3 536	3 244	Russi . . . . .	3 848	3 672
			<i>Totale del Circondario</i>	<b>87 000</b>	<b>74 054</b>

*Riepilogo per Circondari.*

<i>Circondario</i>	<i>Numero dei Comuni</i>	<i>Superficie</i>	
		<i>territoriale</i>	<i>agraria e forestale</i>
		<i>— Ettari</i>	<i>— Ettari</i>
Faenza . . . . .	7	61 100	57 487
Lugo . . . . .	7	37 100	34 034
Ravenna . . . . .	4	87 000	74 054
<i>Totale della Provincia di Ravenna . . . . .</i>	<b>18</b>	<b>185 200</b>	<b>165 575</b>

PROVINCIA DI REGGIO DI CALABRIA.

Comuni	Superficie		Comuni	Superficie	
	territoriale	agraria e forestale		territoriale	agraria e forestale
	— Ettari	— Ettari		— Ettari	— Ettari
<b>CIRCONDARIO DI GERACE MARINA.</b>			<i>Segue</i> <b>Circondario di Gerace Marina.</b>		
Agnana Calabra. . . . .	858	738	Mammola. . . . .	9 607	8 988
Antonimina. . . . .	1 936	1 820	Martone . . . . .	1 146	1 030
Ardore . . . . .	3 041	2 768	Monasterace. . . . .	1 364	1 164
Benestare. . . . .	2 111	1 979	Palizzi . . . . .	5 194	4 744
Bianco . . . . .	3 139	2 789	Pazzano . . . . .	1 444	1 314
Bivongi. . . . .	2 191	1 945	Placanica. . . . .	3 031	2 676
Bovalino . . . . .	1 644	1 467	Plati . . . . .	5 700	5 263
Brancaleone . . . . .	3 656	3 523	Portigliola . . . . .	873	750
Bruzzano Zeffirio . . . . .	2 354	2 156	Riace. . . . .	1 965	1 715
Camini . . . . .	2 014	1 784	Roccella Ionica . . . . .	3 319	2 990
Canolo . . . . .	2 552	2 338	Samo (1) . . . . .	2 215	2 080
Caraffa del Bianco . . . . .	1 012	901	San Giovanni di Gerace .	731	691
Careri . . . . .	3 258	3 027	San Luca. . . . .	10 520	9 478
Casignana. . . . .	2 285	2 135	Sant'Agata di Bianco . .	4 910	4 522
Caulonia . . . . .	10 674	9 286	Sant'Ilario dell'Ionio. . .	1 501	1 289
Ciminà . . . . .	4 356	3 949	Siderno. . . . .	3 101	2 770
Ferruzzano . . . . .	2 059	1 950	Staiti. . . . .	1 481	1 270
Gerace Marina. . . . .	2 498	2 142	Stignano . . . . .	2 443	2 155
Gerace Superiore . . . . .	3 343	2 861	Stilo . . . . .	7 990	7 510
Gioiosa Ionica . . . . .	5 214	4 709			
Grotteria . . . . .	4 352	3 989	<i>Totale del Circondario</i>	<b>133 082</b>	<b>120 655</b>

(1) In precedenza la denominazione era Precacore.

Comuni	Superficie		Comuni	Superficie	
	territoriale	agrarìa e forestale		territoriale	agrarìa e forestale
	— Ettari	— Ettari		— Ettari	— Ettari
<b>CIRCONDARIO DI PALMI.</b>			<i>Segue Circondario di Palmi.</i>		
Anoia . . . . .	922	872	Sinopoli . . . . .	2 596	2 510
Candidoni . . . . .	420	397	Terranova Sappo Minullo. .	1 088	976
Caridà . . . . .	1 034	1 001	Tresilico . . . . .	1 118	1 039
Cinquefrondi . . . . .	1 616	1 569	Varapodio . . . . .	2 136	2 040
Cittanova . . . . .	5 971	5 791	<i>Totale del Circondario</i>	<b>87 410</b>	<b>82 929</b>
Cosoleto . . . . .	3 487	3 377	<b>CIRCONDARIO DI REGGIO DI CALABRIA.</b>		
Delianuova . . . . .	1 910	1 830	Africo . . . . .	5 303	4 950
Feroleto della Chiesa . .	787	680	Bagaladi . . . . .	3 542	3 161
Galatro . . . . .	3 594	3 374	Bagnara Calabria . . . . .	2 372	2 062
Giffone . . . . .	2 444	2 224	Bova . . . . .	4 398	3 871
Gioja Tauro . . . . .	3 885	3 592	Bova Marina . . . . .	2 807	2 471
Jatrinoli . . . . .	2 535	2 422	Calanna . . . . .	1 101	1 063
Laureana di Borello . .	5 427	5 320	Campo di Calabria . . .	719	644
Maropati . . . . .	1 158	1 144	Cannitello . . . . .	1 038	727
Melicuccà . . . . .	1 745	1 635	Cardeto . . . . .	3 624	3 350
Molochio . . . . .	3 652	3 417	Cataforio . . . . .	3 639	3 364
Oppido Mamertina . . .	5 687	5 483	Catona . . . . .	688	636
Palmi . . . . .	3 208	2 884	Condofuri . . . . .	6 677	5 789
Polistena . . . . .	2 030	1 867	Fiumara . . . . .	586	507
Radicena . . . . .	2 443	2 378	Gallico . . . . .	542	453
Rizzicconi . . . . .	3 824	3 731	Gallina . . . . .	3 879	3 530
Rosarno . . . . .	5 060	4 627	Laganadi . . . . .	612	592
San Giorgio Morgeto. . .	3 615	3 424	Melito di Porto Salvo . .	3 642	3 190
San Pier Fedele . . . . .	718	703	Montebello Jonico . . . .	5 214	4 731
San Procopio . . . . .	1 064	1 004	Motta San Giovanni . . .	4 888	4 427
Santa Cristina d'Aspromonte .	1 834	1 742	Pellaro . . . . .	2 696	2 597
Sant'Eufemia d'Aspromonte. .	3 270	3 050	Podargoni . . . . .	1 878	1 829
Scido . . . . .	2 475	2 416	Reggio di Calabria . . . .	8 444	7 337
Seminara . . . . .	3 392	3 196			
Serrata . . . . .	1 265	1 214			

Comuni	Superficie		Comuni	Superficie	
	territoriale	agraria e forestale		territoriale	agraria e forestale
	— Ettari	— Ettari		— Ettari	— Ettari
<i>Segue Circondario di Reggio di Calabria.</i>			<i>Segue Circondario di Reggio di Calabria.</i>		
Roccaforte del Greco . . .	5 089	4 493	Sant'Alessio in Aspromonte. .	631	581
Roghudi . . . . .	3 634	3 281	Santo Stefano in Aspromonte.	1 672	1 489
Rosali . . . . .	480	426	Scilla. . . . .	4 492	3 908
Salice Calabro . . . . .	197	182	Villa San Giovanni . . .	288	213
Sambatello . . . . .	1 047	933	Villa San Giuseppe . . .	280	250
San Lorenzo . . . . .	5 558	5 138			
San Roberto . . . . .	3 543	3 358	<i>Totale del Circondario</i>	<b>95 260</b>	<b>85 533</b>

*Riepilogo per Circondari.*

Circondario	Numero dei Comuni	Superficie	
		territoriale	agraria e forestale
		— Ettari	— Ettari
Gerace Marina . . . . .	40	133 082	120 655
Palmi . . . . .	34	87 410	82 929
Reggio di Calabria . . . .	34	95 260	85 533
<i>Totale della Provincia di Reggio di Calabria . .</i>	<b>108</b>	<b>315 752</b>	<b>289 117</b>

PROVINCIA DI REGGIO NELL'EMILIA.

<i>Comuni</i>	<i>Superficie</i>		<i>Comuni</i>	<i>Superficie</i>	
	<i>territoriale</i>	<i>agrarìa e forestale</i>		<i>territoriale</i>	<i>agrarìa e forestale</i>
	<i>Ettari</i>	<i>Ettari</i>		<i>Ettari</i>	<i>Ettari</i>
<b>CIRCONDARIO DI GUASTALLA.</b>			<b>Segue Circondario di Reggio nell'Emilia.</b>		
Boretto. . . . .	1 916	1 477	Busana. . . . .	3 039	2 867
Brescello. . . . .	2 450	2 183	Cadelbosco di Sopra. . .	4 418	4 246
Campagnola Emilia . . .	2 475	2 381	Campegine . . . . .	2 224	2 136
Fabbrico . . . . .	2 307	2 227	Carpineti . . . . .	8 952	8 504
Gualtieri . . . . .	3 560	3 320	Casalgrande. . . . .	3 688	3 288
Guastalla . . . . .	5 250	4 745	Casina . . . . .	6 097	5 777
Luzzara. . . . .	3 826	3 447	Castellarano . . . . .	5 815	5 315
Novellara. . . . .	5 819	5 600	Castelnovo di Sotto . . .	3 462	3 319
Poviglio . . . . .	4 370	4 217	Castelnovo ne' Monti . .	8 821	8 386
Reggiolo . . . . .	4 301	4 160	Cavriago . . . . .	1 701	1 629
Rio Saliceto . . . . .	2 255	2 182	Ciano d'Enza . . . . .	6 458	5 949
Rolo . . . . .	1 402	1 339	Collagna . . . . .	6 688	6 506
<i>Totale del Circondario</i>	<b>39 931</b>	<b>37 278</b>	Correggio. . . . .	7 779	7 477
<b>CIRCONDARIO DI REGGIO NELL'EMILIA.</b>			Gattatico . . . . .	4 236	3 993
Albinea. . . . .	4 402	4 226	Ligonghio . . . . .	6 210	5 968
Bagnolo in Piano . . . .	2 674	2 574	Montecchio Emilia. . . .	2 465	2 143
Baiso. . . . .	7 518	6 881	Quattro Castella. . . . .	4 613	4 400
Bibbiano . . . . .	2 805	2 700	Ramiseto. . . . .	9 823	9 349
			Reggio nell'Emilia . . . .	23 155	21 986.

Comuni	Superficie		Comuni	Superficie	
	territoriale — Ettari	agraria e forestale — Ettari		territoriale — Ettari	agraria e forestale — Ettari
<i>Segue Circondario di Reggio nell'Emilia</i>			<i>Segue Circondario di Reggio nell'Emilia.</i>		
Rubiera . . . . .	2 530	2 329	Vetto. . . . .	5 330	4 820
San Martino in Rio . . .	2 265	2 180	Vezzano sul Crostolo . .	3 767	3 572
San Polo d'Enza in Caviano.	3 285	2 899	Viano . . . . .	4 521	4 352
Sant'Ilario d'Enza . . . .	2 019	1 898	Villa Minozzo . . . . .	16 723	15 664
Scandiano . . . . .	4 986	4 661	<i>Totale del Circondario</i>	<b>189 203</b>	<b>178 374</b>
Toano . . . . .	6 734	6 380			

**Riepilogo per Circondari.**

Circondario	Numero dei Comuni	Superficie	
		territoriale — Ettari	agraria e forestale — Ettari
Guastalla . . . . .	12	39 931	37 278
Reggio nell'Emilia . . . . .	33	189 203	178 374
<i>Totale della Provincia di Reggio nell'Emilia. . .</i>	<b>45</b>	<b>229 134</b>	<b>215 652</b>

PROVINCIA DI ROMA.

Comuni	Superficie		Comuni	Superficie	
	territoriale — Ettari	agraria e forestale — Ettari		territoriale — Ettari	agraria e forestale — Ettari
CIRCONDARIO DI CIVITAVECCHIA.			Segue Circondario di Frosinone.		
Allumiere. . . . .	9 350	8 755	Falvaterra . . . . .	1 280	1 215
Cerveteri . . . . .	15 500	14 838	Ferentino . . . . .	7 900	7 740
Civitavecchia . . . . .	11 402	10 670	Filettino . . . . .	7 853	7 700
Corneto Tarquinia. . . . .	27 908	26 875	Fiuggi (1). . . . .	3 360	3 186
Montalto di Castro . . . . .	19 049	18 209	Frosinone. . . . .	4 612	4 430
Monte Romano . . . . .	8 688	8 282	Fumone . . . . .	1 505	1 393
Tolfa. . . . .	15 440	14 822	Giuliano di Roma. . . . .	3 326	3 238
<i>Totale del Circondario</i>	<b>107 337</b>	<b>102 451</b>	Guarcino . . . . .	4 194	4 095
CIRCONDARIO DI FROSINONE.			Maenza . . . . .	4 046	3 853
Acuto . . . . .	1 321	1 292	Monte San Giovanni Campano	4 784	4 692
Alatri . . . . .	10 300	9 616	Morolo . . . . .	2 697	2 605
Amaseno . . . . .	7 776	7 627	Paliano. . . . .	6 915	6 721
Anagni. . . . .	11 193	10 737	Patrica . . . . .	2 690	2 613
Arnara. . . . .	1 258	1 180	Piglio . . . . .	3 487	3 420
Boville Ernica. . . . .	2 721	2 636	Piperno. . . . .	9 881	9 649
Castro dei Volsci . . . . .	5 813	5 523	Pofi . . . . .	3 053	2 915
Ceccano . . . . .	6 145	5 751	Prossedi . . . . .	3 487	3 387
Ceprano . . . . .	3 851	3 563	Ripi . . . . .	3 051	2 981
Collepardo . . . . .	2 692	2 552	Roccagorga. . . . .	2 466	2 368
			Roccasecca dei Volsci. . . . .	2 439	2 339
			Serrone . . . . .	1 580	1 544

(1) In precedenza la denominazione era Anticoli di Campagna.



Comuni	Superficie		Comuni	Superficie	
	territoriale	agrarìa e forestale		territoriale	agrarìa e forestale
	— Ettari	— Ettari		— Ettari	— Ettari
<b>Segue Circondario di Frosinone.</b>			<b>Segue Circondario di Roma.</b>		
Sgurgola . . . . .	1 903	1 804	Canterano . . . . .	743	713
Sonnino . . . . .	6 423	6 395	Capranica Prenestina . .	1 142	1 102
Strangolagalli . . . . .	1 068	983	Casape . . . . .	550	527
Supino . . . . .	3 531	3 432	Castel Gandolfo . . . . .	889	829
Torre Cajetani . . . . .	1 166	1 130	Castel Madama . . . . .	2 896	2 776
Torrice . . . . .	1 812	1 737	Castelnuovo di Porto . .	2 867	2 732
Trevi nel Lazio . . . . .	5 400	5 297	Castel San Pietro Romano	1 519	1 467
Trivigliano . . . . .	1 195	1 155	Cave . . . . .	1 762	1 687
Vallecorsa . . . . .	3 917	3 893	Cerreto Laziale . . . . .	1 186	1 140
Veroli . . . . .	11 376	11 142	Cervara di Roma . . . . .	3 260	3 110
Vico nel Lazio . . . . .	4 700	4 523	Ciciliano . . . . .	1 924	1 834
Villa Santo Stefano . . . .	2 100	2 041	Cineto Romano . . . . .	1 050	1 003
<i>Totale del Circondario</i>	<b>182 267</b>	<b>176 093</b>	Civita Lavinia . . . . .	3 195	3 045
			Civitella San Paolo . . . .	2 079	1 963
			Colonna . . . . .	350	331
			Fiano Romano . . . . .	4 163	3 975
			Filacciano . . . . .	541	501
			Formello . . . . .	3 125	3 018
			Frascati . . . . .	2 257	2 131
			Gallicano nel Lazio . . . .	2 598	2 498
			Genazzano . . . . .	3 045	2 900
			Genzano di Roma . . . . .	865	815
			Gerano . . . . .	1 021	976
			Grottaferrata . . . . .	1 442	1 364
			Jenne . . . . .	2 970	2 830
			Lepignano . . . . .	2 581	2 416
			Licenza . . . . .	1 745	1 712
			Mandela . . . . .	1 365	1 300
			Manziana . . . . .	2 488	2 350
<b>CIRCONDARIO DI ROMA.</b>					
Affile . . . . .	1 528	1 458			
Agosta . . . . .	958	893			
Albano Laziale . . . . .	2 487	1 871			
Anguillara Sabazia . . . . .	4 807	4 587			
Anticoli Corrado . . . . .	1 634	1 557			
Anzio . . . . .	4 312	4 109			
Arcinazzo Romano . . . . .	2 866	2 746			
Ariccia . . . . .	1 853	1 763			
Arsoli . . . . .	1 328	1 268			
Bellegra . . . . .	1 900	1 816			
Bracciano . . . . .	14 875	8 835			
Camerata Nuova . . . . .	4 090	3 940			
Campagnano di Roma . . . .	6 271	5 917			
Canale Monterano . . . . .	3 846	3 630			

Comuni	Superficie		Comuni	Superficie	
	territoriale	agraria e forestale		territoriale	agraria e forestale
	— Ettari	— Ettari		— Ettari	— Ettari
<i>Segue Circondario di Roma.</i>			<i>Segue Circondario di Roma.</i>		
Marano Equo . . . . .	680	641	Riofreddo . . . . .	1 260	1 205
Marcellina . . . . .	1 095	1 055	Rocca Canterano . . . . .	1 592	1 532
Marino . . . . .	3 766	3 566	Rocca di Cave . . . . .	1 106	1 073
Mazzano Romano . . . . .	2 930	2 796	Rocca di Papa . . . . .	4 240	3 990
Mentana . . . . .	4 261	4 097	Roccagiovane . . . . .	893	851
Montecelio . . . . .	2 795	2 690	Rocca Priora . . . . .	2 829	2 699
Monte Compatri . . . . .	2 349	2 250	Rocca Santo Stefano . . . . .	965	925
Monte Flavio . . . . .	1 660	1 600	Roiate . . . . .	1 050	1 007
Monte Libretti . . . . .	4 571	4 354	Roma . . . . .	207 462	189 196
Monte Porzio Catone . . . . .	924	884	Roviano . . . . .	827	788
Monterosi . . . . .	1 116	1 066	Sambuci . . . . .	840	799
Monterotondo . . . . .	4 136	3 843	San Gregorio da Sassola . . . . .	3 607	3 462
Montorio Romano . . . . .	2 428	2 313	San Polo dei Cavalieri . . . . .	4 854	4 644
Moricone . . . . .	2 025	1 950	Sant'Angelo Romano . . . . .	2 045	1 965
Morlupo . . . . .	2 469	2 331	Sant'Oreste . . . . .	4 209	3 975
Nazzano . . . . .	1 180	1 113	San Vito Romano . . . . .	1 292	1 232
Nemi . . . . .	730	522	Saracinesco . . . . .	1 120	1 073
Nerola . . . . .	1 754	1 684	Scrofano . . . . .	2 886	2 746
Nettuno . . . . .	8 027	7 651	Subiaco . . . . .	6 410	6 160
Olevano Romano . . . . .	2 609	2 509	Tivoli . . . . .	8 758	8 476
Oriolo Romano . . . . .	1 926	1 818	Torrita Tiberina . . . . .	1 041	976
Palestrina . . . . .	4 650	4 463	Trevignano Romano . . . . .	1 971	1 899
Palombara Sabina . . . . .	7 600	7 280	Vallepietra . . . . .	5 671	5 405
Percile . . . . .	1 749	1 700	Vallinfreda . . . . .	1 731	1 611
Pisoniano . . . . .	1 359	1 294	Vicovaro . . . . .	3 605	3 455
Poli . . . . .	3 041	2 925	Vivaro Romano . . . . .	1 178	1 128
Ponzano Romano . . . . .	2 156	2 043	Zagarolo . . . . .	5 241	4 991
Riano . . . . .	2 576	2 432			
Rignano Flaminio . . . . .	3 864	3 684	<i>Totale del Circondario</i>	<b>467 482</b>	<b>431 252</b>

Comuni	Superficie		Comuni	Superficie	
	territoriale	agraria e forestale		territoriale	agraria e forestale
	— Ettari	— Ettari		— Ettari	— Ettari
<b>CIRCONDARIO DI VELLETRI.</b>			<i>Segue Circondario di Viterbo.</i>		
Artena . . . . .	5 476	5 314	Bieda. . . . .	9 291	8 939
Bassiano . . . . .	3 227	3 123	Bolsena (1). . . . .	14 469	3 193
Carpineto Romano . . . .	8 631	8 330	Bomarzo . . . . .	4 770	4 521
Cisterna di Roma . . . . .	30 668	29 118	Calcata . . . . .	741	728
Cori . . . . .	8 557	8 318	Canepina . . . . .	2 060	2 022
Gavignano . . . . .	1 436	1 392	Canino . . . . .	12 343	11 880
Gorga . . . . .	2 686	2 607	Capodimonte . . . . .	3 497	3 366
Labico . . . . .	1 174	1 132	Capranica. . . . .	4 006	3 892
Montelanico . . . . .	3 452	3 371	Caprarola. . . . .	4 806	4 611
Norma . . . . .	3 205	3 100	Carbognano. . . . .	1 697	1 633
Rocca Massima . . . . .	1 832	1 776	Castel Cellesi . . . . .	496	469
San Felice Circeo . . . . .	1 532	1 477	Castel Sant'Elia . . . . .	2 361	2 297
Segni. . . . .	6 392	5 949	Castiglione in Teverina . .	1 945	1 867
Sermoneta . . . . .	7 291	6 946	Celleno. . . . .	2 439	2 360
Sezze. . . . .	16 001	15 536	Cellere . . . . .	3 760	3 616
Terracina. . . . .	27 916	26 606	Civita Castellana . . . . .	8 284	7 917
Valmontone. . . . .	5 716	5 360	Civitella d'Agliano . . . .	2 666	2 470
Velletri. . . . .	13 906	13 337	Corchiano . . . . .	3 283	3 189
<b>Totale del Circondario</b>	<b>149 098</b>	<b>142 792</b>	Fabbrica di Roma. . . . .	3 523	3 364
<b>CIRCONDARIO DI VITERBO.</b>			Faleria . . . . .	2 620	2 425
Acquapendente . . . . .	13 006	12 439	Farnese. . . . .	5 315	5 171
Arlena di Castro . . . . .	2 313	2 184	Gallese . . . . .	3 678	3 572
Bagnaja . . . . .	1 434	1 369	Gradoli. . . . .	2 033	1 957
Bagnorea. . . . .	6 803	6 515	Graffignano. . . . .	1 151	1 108
Barbarano Romano . . . .	3 588	3 461	Grotte di Castro . . . . .	3 164	3 046
Bassanello . . . . .	2 900	2 771	Grotte Santo Stefano . . .	1 731	1 606
Bassano di Sutri . . . . .	3 747	3 647	Ischia di Castro. . . . .	10 293	9 742
Bassano in Teverina. . . .	1 196	1 149	Latera . . . . .	2 237	2 153
			Lubriano . . . . .	1 666	1 610

(1) Compreso il Lago di Bolsena.

Comuni	Superficie		Comuni	Superficie	
	territoriale	agraria e forestale		territoriale	agraria e forestale
	— Ettari	— Ettari		— Ettari	— Ettari
<b>Segue Circondario di Viterbo.</b>			<b>Segue Circondario di Viterbo.</b>		
Marta. . . . .	2 301	2 213	Soriano nel Cimino . . .	6 870	6 493
Montefiascone. . . . .	8 567	8 239	Sutri. . . . .	5 996	5 886
Nepi . . . . .	8 448	8 038	Tessennano . . . . .	1 446	1 419
Onano . . . . .	2 549	2 405	Tuscania (1) . . . . .	20 702	20 201
Orte . . . . .	6 590	6 063	Valentano. . . . .	4 455	4 125
Piansano . . . . .	2 632	2 580	Vallerano . . . . .	1 576	1 511
Proceno . . . . .	4 152	3 790	Vejano . . . . .	4 537	4 275
Roccalvecce. . . . .	2 200	1 965	Vetralla . . . . .	11 533	10 885
Ronciglione. . . . .	5 920	4 676	Vignanello . . . . .	2 064	1 961
San Giovanni di Bieda. .	559	500	Viterbo. . . . .	37 543	35 343
San Lorenzo Nuovo . . .	2 038	1 962	Vitorchiano . . . . .	3 011	2 819
San Martino al Cimino. .	442	415			
San Michele in Teverina.	645	615	<i>Totale del Circondario</i>	<b>302 088</b>	<b>276 638</b>

(1) In precedenza la denominazione era Toscanella.

**Riepilogo per Circondari.**

Circondario	Numero dei Comuni	Superficie	
		territoriale	agraria e forestale
		— Ettari	— Ettari
Civitavecchia . . . . .	7	107 337	102 451
Frosinone. . . . .	43	182 267	176 093
Roma . . . . .	99	467 482	431 252
Velletri. . . . .	13	149 098	142 792
Viterbo. . . . .	61	302 088	276 638
<i>Totale della Provincia di Roma. . . . .</i>	<b>228</b>	<b>1 208 272</b>	<b>1 129 226</b>

## PROVINCIA DI ROVIGO.

Comuni	Superficie		Comuni	Superficie	
	territoriale	agraria e forestale		territoriale	agraria e forestale
	Ettari	Ettari		Ettari	Ettari
<b>DISTRETTO DI ROVIGO.</b>			<b>DISTRETTO DI LENDINARA.</b>		
Arquà Polesine . . . . .	2 012	1 859	Castel Guglielmo . . . . .	2 202	2 033
Boara Polesine . . . . .	2 021	1 878	Frattra Polesine . . . . .	2 089	1 947
Borsea . . . . .	1 116	1 041	Lendinara . . . . .	3 694	3 346
Buso Sarzano . . . . .	1 654	1 537	Lusia . . . . .	1 757	1 609
Ceregnano . . . . .	2 297	2 137	Ramo di Palo . . . . .	1 818	1 713
Concadirame . . . . .	1 218	1 127	San Bellino . . . . .	1 595	1 521
Costa di Rovigo . . . . .	1 597	1 505	Villanova del Ghebbo . .	1 178	1 096
Grignano di Polesine . .	1 039	977			
Rovigo . . . . .	2 352	2 124	<i>Totale del Distretto</i>	<b>14 333</b>	<b>13 265</b>
San Martino di Venezze .	3 116	2 918			
Sant'Apollinare con Selva.	1 466	1 344	<b>DISTRETTO DI MASSA SUPERIORE.</b>		
Villadose . . . . .	2 428	2 364	Bergantino . . . . .	1 819	1 540
Villamarzana . . . . .	1 416	1 300	Calto . . . . .	1 091	917
<i>Totale del Distretto</i>	<b>23 732</b>	<b>22 111</b>	Castelnuovo Bariano . . .	3 761	3 527
			Ceneselli . . . . .	2 839	2 688
<b>DISTRETTO DI BADIA POLESINE.</b>			Massa Superiore . . . . .	1 189	1 049
Badia Polesine . . . . .	2 382	2 083	Melara . . . . .	1 781	1 629
Bagnolo di Po . . . . .	2 165	2 024	Salara . . . . .	1 423	1 293
Canda . . . . .	1 438	1 367			
Crocetta . . . . .	1 105	1 051	<i>Totale del Distretto</i>	<b>13 903</b>	<b>12 643</b>
Giacciano con Baruchella.	1 867	1 702			
Salvaterra . . . . .	661	600	<b>DISTRETTO DI OCCHIOBELLO.</b>		
Trecenta . . . . .	2 995	2 806	Canaro . . . . .	3 273	2 934
Villa d'Adige . . . . .	828	725	Ficarolo . . . . .	1 805	1 419
<i>Totale del Distretto</i>	<b>13 441</b>	<b>12 358</b>	Fiesso Umbertiano . . . .	2 741	2 570
			Frassinelle Polesine . . .	2 183	2 033

Comuni	Superficie		Comuni	Superficie	
	territoriale	agraria e forestale		territoriale	agraria e forestale
	— Ettari	— Ettari		— Ettari	— Ettari
<i>Segue Distretto di Occhiobello.</i>			CIRCONDARIO DI ADRIA.		
Gaiba . . . . .	1 192	1 024	Adria. . . . .	5 999	5 550
Occhiobello. . . . .	3 236	2 854	Ariano nel Polesine . . . . .	7 912	7 000
Pincara. . . . .	1 785	1 672	Bottrighe. . . . .	4 572	4 110
Stienta . . . . .	2 393	2 193	Ca' Emo . . . . .	3 032	2 741
<i>Totale del Distretto</i>	<b>18 608</b>	<b>16 699</b>	Contarina. . . . .	8 134	7 604
DISTRETTO DI POLESILLA.			Corbola . . . . .	1 887	1 649
Bosaro . . . . .	622	531	Donada. . . . .	5 070	4 405
Crespino . . . . .	3 182	2 827	Loreo . . . . .	4 208	3 990
Gavello. . . . .	2 460	2 320	Papozze . . . . .	1 260	1 060
Guarda Veneta . . . . .	1 711	1 497	Pettorazza Grimani . . . . .	2 172	2 031
Polesella . . . . .	1 640	1 455	Porto Tolle. . . . .	21 259	19 720
Pontecchio . . . . .	1 146	1 090	Rosolina . . . . .	7 102	6 700
Villanova Marchesana . . . . .	1 809	1 632	Taglio di Po . . . . .	7 931	7 287
<i>Totale del Distretto</i>	<b>12 570</b>	<b>11 352</b>	<i>Totale del Circondario</i>	<b>80 538</b>	<b>73 847</b>

*Riepilogo per Distretti e Circondari.*

Distretto o Circondario	Numero dei Comuni	Superficie	
		territoriale	agraria e forestale
		— Ettari	— Ettari
Distretto di Rovigo . . . . .	13	23 732	22 111
Distretto di Badia Polesine. . . . .	8	13 441	12 358
Distretto di Lendinara. . . . .	7	14 333	13 265
Distretto di Massa Superiore . . . . .	7	13 903	12 643
Distretto di Occhiobello . . . . .	8	18 608	16 699
Distretto di Polesella . . . . .	7	12 570	11 352
Circondario di Adria (a) . . . . .	13	80 538	73 847
<i>Totale della Provincia di Rovigo . . . . .</i>	<b>63</b>	<b>177 125</b>	<b>162 275</b>

(a) Comprende il territorio degli antichi distretti di *Adria* e *Ariano nel Polesine*.

PROVINCIA DI SALERNO.

Comuni	Superficie		Comuni	Superficie	
	territoriale	agraria e forestale		territoriale	agraria e forestale
	— Ettari	— Ettari		— Ettari	— Ettari
<b>CIRCONDARIO DI CAMPAGNA.</b>			<i>Segue</i> <b>Circondario di Campagna.</b>		
Albanella . . . . .	3 988	3 819	Palomonte . . . . .	2 830	2 705
Altavilla Silentina . . . . .	5 229	4 981	Postiglione . . . . .	4 661	4 486
Aquara . . . . .	3 248	3 020	Ricigliano . . . . .	2 773	2 697
Bellosguardo . . . . .	1 674	1 517	Rocca d'Aspide . . . . .	6 480	6 328
Buccino . . . . .	6 538	6 051	Romagnano al Monte . . . . .	965	813
Campagna . . . . .	13 541	13 217	Roscigno . . . . .	1 486	1 385
Capaccio . . . . .	11 108	10 642	San Gregorio Magno. . . . .	4 983	4 819
Castelcivita . . . . .	5 746	5 531	Sant'Angelo a Fasanella . . . . .	3 235	3 062
Castelnuovo di Conza . . . . .	1 400	1 289	Santomenna . . . . .	876	831
Castel San Lorenzo . . . . .	1 411	1 316	Serre . . . . .	6 643	6 242
Colliano . . . . .	5 394	5 212	Sicignano . . . . .	6 089	5 876
Controne . . . . .	895	835	Trentinara . . . . .	2 338	2 260
Contursi . . . . .	2 887	2 699	Valva . . . . .	2 625	2 503
Corleto Monforte . . . . .	5 877	5 493			
Eboli . . . . .	18 257	17 679	<i>Totale del Circondario</i>	<b>156 176</b>	<b>149 375</b>
Felitto . . . . .	4 109	3 947			
Galdo . . . . .	1 956	1 726	<b>CIRCONDARIO DI SALA CONSILINA.</b>		
Giungano . . . . .	1 157	1 068	Atena Lucano . . . . .	2 575	2 379
Laviano . . . . .	7 311	7 136	Auletta . . . . .	3 560	3 444
Oliveto Citra . . . . .	3 145	3 017	Buonabitacolo . . . . .	1 539	1 479
Ottati . . . . .	5 320	5 173	Caggiano . . . . .	3 541	3 401

Comuni	Superficie		Comuni	Superficie	
	territoriale	agraria e forestale		territoriale	agraria e forestale
	— Ettari	— Ettari		— Ettari	— Ettari
<b>Segue Circondario di Sala Consilina.</b>			<b>Segue Circondario di Salerno.</b>		
Casalbuono . . . . .	3 445	3 178	Angri . . . . .	1 647	1 572
Casaletto Spartano . . .	7 017	6 782	Atrani . . . . .	10	5
Caselle in Pittari . . . .	4 461	4 436	Baronissi . . . . .	1 786	1 715
Ispani . . . . .	830	771	Bracigliano . . . . .	1 404	1 361
Monte San Giacomo . . .	5 145	4 659	Cavalnico . . . . .	1 482	1 460
Montesano sulla Marcellana .	11 049	10 637	Castel San Giorgio . . .	1 363	1 306
Morigerati . . . . .	2 153	1 982	Castiglione dei Genovesi.	1 075	1 051
Padula . . . . .	6 663	6 201	Cava de' Tirreni . . . .	3 646	3 458
Pertosa . . . . .	613	585	Cetara . . . . .	491	475
Petina . . . . .	3 512	3 449	Conca Marini . . . . .	109	94
Polla . . . . .	4 712	4 519	Corbara . . . . .	666	651
Sala Consilina . . . . .	5 918	5 642	Fisciano . . . . .	3 152	3 049
Salvitelle . . . . .	953	883	Furore . . . . .	180	165
San Pietro al Tanagro . .	1 530	1 473	Giffoni sei Casali . . . .	3 443	3 366
San Rufo . . . . .	3 205	3 008	Giffoni Valle Piana . . .	8 790	8 584
Santa Marina . . . . .	2 819	2 445	Majori . . . . .	1 649	1 589
Sant'Arsenio . . . . .	2 016	1 858	Mercato San Severino . .	3 021	2 883
Sanza . . . . .	12 711	12 552	Minori . . . . .	260	244
Sapri . . . . .	1 399	1 306	Montecorvino Pugliano . .	6 590	6 349
Sassano . . . . .	4 727	4 606	Montecorvino Rovella . .	6 181	5 817
Teggiano . . . . .	6 120	5 756	Nocera Inferiore . . . .	2 085	1 963
Torraca . . . . .	1 569	1 194	Nocera Superiore . . . .	1 471	1 407
Tortorella . . . . .	4 969	4 866	Olevano sul Tusciano . .	2 649	2 553
Vibonati . . . . .	2 034	1 943	Pagani . . . . .	1 277	1 204
<i>Totale del Circondario</i>	<b>110 785</b>	<b>105 434</b>	Pellezzano . . . . .	1 390	1 320
			Pontecagnano-Faiano (1).	—	—
			Positano . . . . .	853	800
			Praiano . . . . .	265	236
			Ravello . . . . .	807	773
			Roccapiemonte . . . . .	522	494
<b>CIRCONDARIO DI SALERNO.</b>					
Acerno . . . . .	7 232	7 142			
Amalfi . . . . .	615	567			

(1) Nuovo Comune costituito con le frazioni Pontecagnano e Faiano staccate dal Comune di Montecorvino Pugliano (R. Decreto 18 giugno 1911, n. 661). Non essendo però ancora fatto dal Catasto il calcolo definitivo delle aree si è per il momento conservato a Montecorvino Pugliano l'intera superficie. In via approssimata la divisione sarebbe questa: Montecorvino Pugliano ettari 2880, Pontecagnano-Faiano ettari 3710.



Comuni	Superficie		Comuni	Superficie	
	territoriale — Ettari	agraria e forestale — Ettari		territoriale — Ettari	agraria e forestale — Ettari
<i>Segue Circondario di Salerno.</i>			<i>Segue Circondario di Vallo della Lucania.</i>		
Salerno . . . . .	5 838	5 464	Cuccaro Vetere . . . . .	1 754	1 697
San Cipriano Picentino . . . . .	1 743	1 677	Futani . . . . .	1 488	1 433
San Mango Piemonte . . . . .	596	573	Gioj . . . . .	2 805	2 661
San Marzano sul Sarno . . . . .	515	489	Laureana Cilento . . . . .	1 369	1 302
Sant'Egidio del Monte Albino . . . . .	627	597	Laurino . . . . .	6 997	6 753
San Valentino Torio . . . . .	903	863	Laurito . . . . .	1 994	1 878
Sarno . . . . .	3 995	3 826	Licusati . . . . .	2 393	2 321
Scafati . . . . .	2 081	1 959	Lustra . . . . .	1 516	1 423
Scala . . . . .	1 310	1 286	Magliano Vetere . . . . .	2 256	2 101
Siano . . . . .	850	820	Moio della Civitella . . . . .	1 694	1 614
Tramonti . . . . .	2 474	2 450	Montano Antilia . . . . .	3 337	3 204
Vietri sul Mare . . . . .	993	923	Monteforte Cilento . . . . .	2 201	2 088
<i>Totale del Circondario</i>	<b>88 036</b>	<b>84 580</b>	Novi Velia . . . . .	3 464	3 363
<b>CIRCOND. DI VALLO DELLA LUCANIA.</b>			Ogliastro Cilento . . . . .	1 322	1 252
Agropoli . . . . .	3 261	3 079	Omignano . . . . .	1 017	939
Alfano . . . . .	461	427	Orria . . . . .	2 634	2 479
Ascea . . . . .	3 763	3 524	Ortodonico . . . . .	2 213	2 097
Camerota . . . . .	4 625	4 414	Perdifumo . . . . .	2 323	2 242
Campora . . . . .	2 890	2 755	Perito . . . . .	2 382	2 196
Cannalunga . . . . .	1 768	1 716	Piaggine Soprane . . . . .	6 231	5 933
Casal Velino . . . . .	3 177	2 938	Pisciotta . . . . .	3 073	2 923
Castellabate . . . . .	3 701	3 549	Pollica . . . . .	2 789	2 646
Castelnuovo Cilento . . . . .	1 819	1 702	Prignano Cilento . . . . .	1 194	1 131
Castel Ruggero . . . . .	262	247	Roccalgoriosa . . . . .	5 639	5 258
Celle di Bulgheria . . . . .	3 154	2 916	Rofrano . . . . .	4 997	4 794
Centola . . . . .	4 754	4 405	Rutino . . . . .	964	901
Ceraso . . . . .	4 598	4 461	Sacco . . . . .	2 367	2 081
Cicerale . . . . .	4 112	3 805	Salento . . . . .	2 377	2 256
			San Giovanni a Piro . . . . .	3 777	3 598

Comuni	Superficie		Comuni	Superficie	
	territoriale	agraria e forestale		territoriale	agraria e forestale
	— Ettari	— Ettari		— Ettari	— Ettari
<i>Segue Circondario di Vallo della Lucania.</i>			<i>Segue Circondario di Vallo della Lucania.</i>		
San Mauro Cilento . . . . .	1 512	1 458	Torchiara . . . . .	831	778
San Mauro la Bruca. . . . .	1 893	1 823	Torre Orsaia . . . . .	1 585	1 450
Serramezzana . . . . .	720	699	Valle dell'Angelo . . . . .	3 693	3 612
Sessa Cilento . . . . .	1 841	1 764	Vallo della Lucania . . . . .	2 509	2 365
Stella Cilento . . . . .	1 438	1 369	<i>Totale del Circondario</i>	<b>139 380</b>	<b>132 110</b>
Stio . . . . .	2 446	2 290			

**Riepilogo per Circondari.**

Circondario	Numero dei Comuni	Superficie	
		territoriale	agraria e forestale
		— Ettari	— Ettari
Campagna . . . . .	34	156 176	149 375
Sala Consilina . . . . .	28	110 785	105 434
Salerno . . . . .	44	88 036	84 580
Vallo della Lucania . . . . .	53	139 380	132 110
<i>Totale della Provincia di Salerno . . . . .</i>	<b>159</b>	<b>494 377</b>	<b>471 499</b>

PROVINCIA DI SASSARI.

Comuni	Superficie		Comuni	Superficie	
	territoriale	agraria e forestale		territoriale	agraria e forestale
	— Ettari	— Ettari		— Ettari	— Ettari
CIRCONDARIO DI ALGHERO.			CIRCONDARIO DI NUORO.		
Alghero . . . . .	22 439	21 996	Bitti . . . . .	21 590	21 256
Banari . . . . .	2 127	2 058	Bolotana . . . . .	10 853	10 687
Bessude . . . . .	2 684	2 625	Dorgali . . . . .	22 689	20 890
Bonnanaro . . . . .	2 178	2 116	Fonni . . . . .	11 230	11 032
Bonorva . . . . .	14 943	14 657	Galtelli . . . . .	5 682	5 537
Borutta . . . . .	476	460	Gavoi . . . . .	3 792	3 696
Cheremule . . . . .	2 413	2 341	Irgoli . . . . .	7 465	7 368
Cossoine . . . . .	3 883	3 802	Lei . . . . .	1 901	1 859
Giave . . . . .	4 693	4 529	Loculi . . . . .	3 828	3 785
Mara . . . . .	1 888	1 848	Lodè . . . . .	12 187	11 821
Monteleone Rocca Doria .	1 301	1 264	Lodine . . . . .	793	768
Olmedo . . . . .	3 371	3 325	Lula . . . . .	14 144	13 780
Padria . . . . .	4 803	4 562	Mamojada . . . . .	4 903	4 807
Pozzomaggiore . . . . .	7 952	7 769	Nuoro . . . . .	19 227	18 915
Romana . . . . .	2 163	2 102	Oliena . . . . .	16 255	14 695
Semestene . . . . .	3 973	3 912	Ollolai . . . . .	2 734	2 689
Siligo . . . . .	4 361	4 265	Olzai . . . . .	6 986	6 892
Tiesi . . . . .	6 383	6 273	Onani . . . . .	7 155	6 995
Torralba . . . . .	3 682	3 582	Onifai . . . . .	4 338	4 287
Villanova Monteleone . .	20 258	19 950	Oniferi . . . . .	3 562	3 477
<i>Totale del Circondario</i>	<b>115 971</b>	<b>113 436</b>	Orani . . . . .	13 052	12 837

Comuni	Superficie		Comuni	Superficie	
	territoriale	agraria e forestale		territoriale	agraria e forestale
	— Ettari	— Ettari		— Ettari	— Ettari
<b>Segue Circondario di Nuoro.</b>			<b>Segue Circondario di Ozieri.</b>		
Orgosolo . . . . .	22 695	22 415	Nughedu di San Nicolò . . . . .	6 849	6 736
Orosei . . . . .	9 099	8 765	Nule . . . . .	4 916	4 819
Orotelli . . . . .	6 120	6 005	Oschiri . . . . .	21 607	21 098
Orune . . . . .	13 464	13 321	Ozieri . . . . .	25 750	25 190
Osidda . . . . .	2 578	2 506	Pattada . . . . .	16 760	15 890
Ottana . . . . .	4 396	4 316	Tula . . . . .	6 606	6 490
Ovodda . . . . .	4 078	3 998			
Posada . . . . .	19 425	18 469	<i>Totale del Circondario</i>	<b>233 884</b>	<b>228 620</b>
Sarule . . . . .	5 324	5 248	<b>CIRCONDARIO DI SASSARI.</b>		
Silanus . . . . .	4 805	4 684	Bulzi . . . . .	2 163	2 120
Siniscola . . . . .	19 875	18 311	Cargeghe . . . . .	1 200	1 159
Torpè . . . . .	9 230	8 977	Castel Sardo . . . . .	6 205	6 009
<i>Totale del Circondario</i>	<b>315 456</b>	<b>305 088</b>	Chiaramonti . . . . .	11 378	11 189
<b>CIRCONDARIO DI OZIERI.</b>			Codrongianus . . . . .	3 038	2 947
Alà dei Sardi . . . . .	18 860	18 618	Florinas . . . . .	3 607	3 532
Anela . . . . .	3 696	3 628	Ittiri . . . . .	11 222	10 964
Ardara . . . . .	3 807	3 723	Laerru . . . . .	1 995	1 947
Benetutti . . . . .	9 452	9 265	Martis . . . . .	2 294	2 231
Berchidda . . . . .	20 188	19 274	Muros . . . . .	1 125	1 085
Bono . . . . .	7 431	7 283	Nulvi . . . . .	7 884	7 751
Bottidda . . . . .	3 399	3 336	Osilo . . . . .	11 631	11 344
Buddusò . . . . .	40 585	40 078	Ossi . . . . .	3 011	2 917
Bultei . . . . .	9 661	9 493	Perfugas . . . . .	7 830	7 603
Burgos . . . . .	1 824	1 782	Ploaghe . . . . .	9 609	9 417
Esporlatu . . . . .	1 831	1 803	Porto Torres . . . . .	10 151	9 543
Illorai . . . . .	5 704	5 581	Putifigari . . . . .	5 312	5 245
Ittireddu . . . . .	2 378	2 336	Sassari . . . . .	60 607	59 212
Monti . . . . .	13 072	12 850	Sedini . . . . .	8 051	7 834
Mores . . . . .	9 508	9 347	Sennori . . . . .	3 143	3 073
			Sorso . . . . .	6 699	6 342

Comuni	Superficie		Comuni	Superficie	
	territoriale	agraria e forestale		territoriale	agraria e forestale
	— Ettari	— Ettari		— Ettari	— Ettari
<b>Segue Circondario di Sassari.</b>			<b>Segue Circondario di Tempio Pausania.</b>		
Tissi . . . . .	1 037	1 001	Calangianus . . . . .	27 298	26 979
Uri . . . . .	5 609	5 521	La Maddalena . . . . .	4 935	4 720
Usini . . . . .	3 066	2 946	Luras . . . . .	9 098	8 919
<i>Totale del Circondario</i>	<b>187 867</b>	<b>182 932</b>	Nuchis . . . . .	10 506	10 365
<b>CIRCONDARIO DI TEMPIO PAUSANIA.</b>			Santa Teresa Gallura . . . . .	10 098	9 768
Aggius . . . . .	28 902	28 499	Tempio Pausania . . . . .	90 670	89 182
Bortigiadas . . . . .	8 727	8 551	Terranova Pausania . . . . .	24 083	23 133
			<i>Totale del Circondario</i>	<b>214 317</b>	<b>210 116</b>

**Riepilogo per Circondari.**

Circondario	Numero dei Comuni	Superficie	
		territoriale	agraria e forestale
		— Ettari	— Ettari
Alghero . . . . .	20	115 971	113 436
Nuoro . . . . .	33	315 456	305 088
Ozieri . . . . .	21	233 884	228 620
Sassari . . . . .	24	187 867	182 932
Tempio Pausania . . . . .	9	214 317	210 116
<i>Totale della Provincia di Sassari . . . . .</i>	<b>107</b>	<b>1 067 495</b>	<b>1 040 192</b>

## PROVINCIA DI SIENA.

Comuni	Superficie		Comuni	Superficie	
	territoriale Ettari	agraria e forestale Ettari		territoriale Ettari	agraria e forestale Ettari
<b>CIRCONDARIO DI MONTEPULCIANO.</b>			<b>Segue Circondario di Siena.</b>		
Abbadia San Salvatore . . . . .	5 898	5 698	Casola d'Elsa . . . . .	15 318	14 725
Castiglione d'Orcia . . . . .	14 102	13 518	Castellina in Chianti . . . . .	9 907	9 026
Cetona . . . . .	5 290	5 056	Castelnuovo Berardenga . . . . .	17 609	16 725
Chianciano . . . . .	3 645	3 412	Chiusdino . . . . .	14 296	13 697
Chiusi . . . . .	5 705	4 723	Colle di Val d'Elsa . . . . .	8 792	8 360
Montepulciano . . . . .	16 385	15 469	Gaiole in Chianti . . . . .	12 917	12 252
Piancastagnaio . . . . .	6 968	6 746	Montalcino . . . . .	24 158	23 148
Pienza . . . . .	12 128	11 593	Monteriggioni . . . . .	9 969	9 188
Radiconfani . . . . .	11 812	11 181	Monteroni d'Arbia . . . . .	10 560	9 877
San Casciano dei Bagni . . . . .	9 083	8 375	Monticiano . . . . .	10 869	10 482
San Quirico d'Orcia . . . . .	4 225	4 060	Murlo . . . . .	11 381	11 083
Sarteano . . . . .	8 447	7 955	Poggibonsi . . . . .	7 000	6 715
Sinalunga . . . . .	7 835	7 305	Radda in Chianti . . . . .	8 057	7 515
Torrita . . . . .	5 801	5 375	Radicondoli . . . . .	13 169	12 513
Trequanda . . . . .	6 430	6 198	Rapolano . . . . .	8 263	7 966
<i>Totale del Circondario</i>	<b>123 754</b>	<b>116 664</b>	San Gimignano . . . . .	13 866	13 238
<b>CIRCONDARIO DI SIENA.</b>			San Giovanni d'Asso . . . . .	6 782	6 483
Asciano . . . . .	21 535	20 707	Siena . . . . .	11 760	10 956
Buonconvento . . . . .	6 476	6 128	Sovicille . . . . .	14 718	14 271
			<i>Totale del Circondario</i>	<b>257 402</b>	<b>245 060</b>

*Riepilogo per Circondari.*

<i>Circondario</i>	<i>Numero dei Comuni</i>	<i>Superficie</i>	
		<i>territoriale — Ettari</i>	<i>agraria e forestale — Ettari</i>
Montepulciano . . . . .	15	123 754	116 664
Siena. . . . .	21	257 402	245 060
<i>Totale della Provincia di Siena . . . . .</i>	<b>36</b>	<b>381 156</b>	<b>361 724</b>

## PROVINCIA DI SIRACUSA.

<i>Comuni</i>	<i>Superficie</i>		<i>Comuni</i>	<i>Superficie</i>	
	<i>territoriale</i>	<i>agraria e forestale</i>		<i>territoriale</i>	<i>agraria e forestale</i>
	<i>Ettari</i>	<i>Et'ari</i>		<i>Ettari</i>	<i>Ettari</i>
<b>CIRCONDARIO DI MODICA.</b>			<b>Segue Circondario di Noto.</b>		
Biscari . . . . .	11 133	10 231	Ferla . . . . .	2 338	2 246
Chiaromonte Gulfi. . . . .	12 166	11 467	Noto . . . . .	64 006	61 377
Comiso . . . . .	4 273	4 139	Pachino . . . . .	6 694	5 763
Giarratana . . . . .	4 410	4 225	Palazzolo Acreide . . . . .	8 547	8 082
Modica . . . . .	21 062	19 591	Rosolini . . . . .	8 257	7 936
Monterosso Almo . . . . .	5 290	4 960	<i>Totale del Circondario</i>	<b>110 415</b>	<b>105 031</b>
Pozzallo . . . . .	1 591	1 467	<b>CIRCONDARIO DI SIRACUSA.</b>		
Ragusa . . . . .	31 687	30 265	Augusta . . . . .	11 484	11 063
Ragusa Inferiore . . . . .	12 405	11 988	Canicattini Bagni . . . . .	1 546	1 501
Santa Croce Camerina. . . . .	4 120	3 869	Carlentini. . . . .	15 967	14 979
Scicli. . . . .	13 937	12 826	Floridia. . . . .	2 597	2 525
Spaccaforno. . . . .	11 397	9 999	Francofonte. . . . .	7 527	7 170
Vittoria. . . . .	16 980	16 092	Lentini. . . . .	21 362	20 683
<i>Totale del Circondario</i>	<b>150 451</b>	<b>141 119</b>	Melilli . . . . .	14 958	14 751
<b>CIRCONDARIO DI NOTO.</b>			Siracusa . . . . .	24 271	23 888
Avola . . . . .	7 566	7 283	Solarino . . . . .	1 289	1 265
Buccheri . . . . .	5 773	5 466	Sortino. . . . .	9 386	8 960
Buscemi . . . . .	5 388	5 092	<i>Totale del Circondario</i>	<b>110 387</b>	<b>106 785</b>
Cassaro. . . . .	1 846	1 786			



**Riepilogo per Circondari.**

<i>Circondario</i>	<i>Numero dei Comuni</i>	<i>Superficie</i>	
		<i>territoriale — Ettari</i>	<i>agraria e forestale — Ettari</i>
Modica . . . . .	13	150 451	141 119
Noto . . . . .	9	110 415	105 031
Siracusa . . . . .	10	110 387	106 785
<i>Totale della Provincia di Siracusa . . . . .</i>	<b>32</b>	<b>371 253</b>	<b>352 935</b>

PROVINCIA DI SONDRIO.

<i>Comuni</i>	<i>Superficie</i>		<i>Comuni</i>	<i>Superficie</i>	
	<i>territoriale</i> — <i>Ettari</i>	<i>agraria e forestale</i> — <i>Ettari</i>		<i>territoriale</i> — <i>Ettari</i>	<i>agraria e forestale</i> — <i>Ettari</i>
<b>CIRCONDARIO UNICO DI SONDRIO.</b>			<b>Segue Circondario unico di Sondrio.</b>		
Albaredo per San Marco.	2 023	1 501	Civo . . . . .	2 562	1 957
Albosaggia . . . . .	3 434	3 234	Colorina . . . . .	1 767	1 640
Andalo . . . . .	658	631	Cosio Valtellino . . . . .	2 440	2 219
Ardenno . . . . .	1 879	1 711	Dazio . . . . .	397	378
Bema . . . . .	1 904	1 788	Delebio. . . . .	2 401	2 155
Berbenno di Valtellina. .	3 574	3 204	Dubino. . . . .	1 354	1 032
Bianzone . . . . .	1 716	1 603	Faedo . . . . .	492	456
Bormio. . . . .	4 142	1 242	Forcola. . . . .	1 596	1 434
Buglio in Monte. . . . .	2 793	1 984	Fusine . . . . .	3 720	3 245
Caiolo . . . . .	3 344	2 763	Gerola Alta . . . . .	3 566	3 138
Campodolcino. . . . .	4 917	3 697	Gordona . . . . .	4 868	3 555
Campovico . . . . .	448	381	Grosio . . . . .	12 709	7 185
Caspoggio. . . . .	730	568	Grosotto . . . . .	5 338	3 450
Castello dell'Acqua . . .	2 869	1 268	Isolato. . . . .	8 354	5 921
Castione Andevenno . . .	1 706	1 583	Lanzada . . . . .	11 701	2 483
Cedrasco . . . . .	1 429	1 257	Livigno. . . . .	21 213	12 841
Cercino. . . . .	526	489	Lovero Valtellino . . . . .	1 323	1 167
Chiavenna . . . . .	1 096	912	Mantello . . . . .	338	321
Chiesa . . . . .	10 647	4 457	Mazzo di Valtellina . . . .	1 652	1 357
Chiuro . . . . .	3 286	2 699	Mello . . . . .	1 084	1 021
Cino . . . . .	537	494	Menarola . . . . .	1 454	1 124

Comuni	Superficie		Comuni	Superficie	
	territoriale	agraria e forestale		territoriale	agraria e forestale
	— Ettari	— Ettari		— Ettari	— Ettari
<i>Segue Circondario unico di Sondrio.</i>			<i>Segue Circondario unico di Sondrio.</i>		
Mese . . . . .	402	371	Sondrio . . . . .	2 049	1 730
Montagna . . . . .	4 544	3 688	Spria . . . . .	811	601
Morbegno . . . . .	1 132	1 013	Talamona . . . . .	2 027	1 856
Novate Mezzola . . . . .	10 052	6 689	Tartano . . . . .	4 861	4 296
Pedesina . . . . .	657	603	Teglio . . . . .	13 571	10 511
Pendolasco . . . . .	123	108	Tirano . . . . .	3 185	3 075
Piantedo . . . . .	700	595	Torre di Santa Maria . .	4 457	2 884
Piateda . . . . .	7 256	5 207	Tovo di Sant'Agata . . .	1 057	991
Piuro . . . . .	8 689	6 720	Traona . . . . .	615	532
Ponte in Valtellina . . . .	7 197	4 804	Tresivio . . . . .	1 385	1 044
Postalesio . . . . .	1 043	999	Valfurva . . . . .	21 625	7 655
Prata Comportaccio . . . .	2 785	2 267	Valle di Dentro . . . . .	23 941	12 140
Rasura . . . . .	528	524	Valle di Sotto . . . . .	8 805	5 677
Rogolo . . . . .	1 234	1 181	Val Masino . . . . .	11 457	6 941
Samolaco . . . . .	4 563	3 550	Verceia . . . . .	1 195	857
San Giacomo Filippo . . . .	6 163	4 056	Vervio . . . . .	1 205	646
Sernio . . . . .	929	753	Villa di Chiavenna . . . .	3 145	2 884
Sondalo . . . . .	9 505	5 694	Villa di Tirano . . . . .	2 512	2 170

**Riepilogo.**

Circondario unico	Numero dei Comuni	Superficie	
		territoriale	agraria e forestale
		— Ettari	— Ettari
Sondrio . . . . .	78	319 392	210 857

PROVINCIA DI TERAMO.

Comuni	Superficie		Comuni	Superficie	
	territoriale — Ettari	agraria e forestale — Ettari		territoriale — Ettari	agraria e forestale — Ettari
<b>CIRCONDARIO DI PENNE.</b>			<i>Segue Circondario di Penne.</i>		
Alanno . . . . .	3 289	3 136	Montesilvano . . . . .	1 802	1 762
Arsita . . . . .	3 123	2 960	Moscufo . . . . .	2 031	1 927
Basciano . . . . .	1 945	1 915	Nocciano . . . . .	1 395	1 355
Bisenti . . . . .	3 099	3 029	Penna Sant'Andrea . . . . .	1 045	1 023
Brittoli . . . . .	1 793	1 706	Penne . . . . .	8 744	8 532
Cappelle sul Tavo . . . . .	704	683	Pescosansonesco . . . . .	990	864
Carpineto della Nora . . . . .	2 355	2 179	Pianella . . . . .	4 849	4 690
Castel Castagna . . . . .	1 774	1 733	Picciano . . . . .	728	711
Castellammare Adriatico . . . . .	1 642	1 495	Pietranico . . . . .	1 448	1 411
Castiglione a Casauria . . . . .	1 661	1 533	Rosciano . . . . .	2 699	2 606
Castiglione Messer Raimondo . . . . .	3 605	3 520	Spoltore . . . . .	3 661	3 547
Catignano . . . . .	1 652	1 600	Torre de' Passeri . . . . .	342	324
Cepagatti . . . . .	2 869	2 703	Vicoli . . . . .	889	852
Cermignano . . . . .	2 520	2 481	<i>Totale del Circondario</i>	<b>97 210</b>	<b>93 710</b>
Città Sant'Angelo . . . . .	6 204	6 069	<b>CIRCONDARIO DI TERAMO.</b>		
Civitaquana . . . . .	2 583	2 522	Ancarano . . . . .	1 327	1 298
Civitella Casanova . . . . .	4 435	4 216	Atri . . . . .	11 717	11 231
Collecervino . . . . .	3 119	3 054	Bellante . . . . .	3 414	3 380
Corvara . . . . .	2 122	2 049	Campoli . . . . .	7 785	7 207
Cugnoli . . . . .	1 486	1 441	Canzano . . . . .	1 677	1 606
Elice . . . . .	1 445	1 414	Castellalto . . . . .	3 290	3 210
Farindola . . . . .	4 582	4 304			
Loreto Aprutino . . . . .	6 132	5 983			
Montebello di Bertona . . . . .	2 418	2 381			

Comuni	Superficie		Comuni	Superficie	
	territoriale — Ettari	agraria e forestale — Ettari		territoriale — Ettari	agraria e forestale — Ettari
<i>Segue Circondario di Teramo.</i>			<i>Segue Circondario di Teramo.</i>		
Castelli . . . . .	5 127	4 488	Mosciano Sant'Angelo . .	5 732	5 637
Castiglione della Valle. .	1 884	1 848	Mutignano . . . . .	1 726	1 672
Castilenti . . . . .	2 249	2 193	Nereto . . . . .	661	646
Cellino Attanasio . . . . .	4 144	3 968	Notaresco. . . . .	4 067	3 741
Civitella del Tronto . . .	7 806	7 565	Pietracamela . . . . .	5 050	3 430
Colonnella . . . . .	3 684	3 536	Rocca Santa Maria . . . .	5 784	5 492
Controguerra . . . . .	2 490	2 430	Sant'Egidio alla Vibrata .	1 743	1 693
Corropoli . . . . .	1 943	1 901	Sant'Omero . . . . .	3 224	3 171
Cortino . . . . .	6 530	5 902	Silvi . . . . .	1 982	1 923
Crognaleto . . . . .	12 386	11 199	Teramo . . . . .	14 149	13 282
Fano Adriano . . . . .	3 303	2 573	Torano Nuovo . . . . .	1 073	1 056
Giulianova . . . . .	2 813	2 710	Toricella Sicura . . . . .	5 525	5 283
Isola del Gran Sasso d'Italia .	7 969	7 014	Tortoreto. . . . .	3 453	3 311
Montefino . . . . .	1 675	1 642	Tossicia . . . . .	3 031	2 985
Montepagano . . . . .	5 127	4 731	Valle Castellana . . . . .	13 174	11 831
Montorio al Vomano . . .	5 866	5 726			
Morro d'Oro . . . . .	2 740	2 618	<i>Totale del Circondario</i>	<b>177 320</b>	<b>165 129</b>

*Riepilogo per Circondari.*

Circondario	Numero dei Comuni	Superficie	
		territoriale — Ettari	agraria e forestale — Ettari
Penne . . . . .	37	97 210	93 710
Teramo . . . . .	38	177 320	165 129
<i>Totale della Provincia di Teramo. . . . .</i>	<b>75</b>	<b>274 530</b>	<b>258 839</b>

PROVINCIA DI TORINO.

<i>Comuni</i>	<i>Superficie</i>		<i>Comuni</i>	<i>Superficie</i>	
	<i>territoriale</i>	<i>agraria e forestale</i>		<i>territoriale</i>	<i>agraria e forestale</i>
	<i>— Ettari</i>	<i>— Ettari</i>		<i>— Ettari</i>	<i>— Ettari</i>
<b>CIRCONDARIO DI AOSTA.</b>			<b>Segue Circondario di Aosta.</b>		
Allein . . . . .	802	775	Courmayeur. . . . .	20 965	8 206
Antey-Saint-Andrè. . . . .	1 177	1 128	Donnaz. . . . .	3 467	3 363
Aosta . . . . .	2 141	2 002	Doues . . . . .	1 648	1 519
Arnaz . . . . .	2 876	2 709	Émarèse . . . . .	1 005	970
Arvier . . . . .	3 335	2 710	Etroubles. . . . .	3 913	3 314
Avise. . . . .	5 267	3 800	Fénis. . . . .	6 829	4 126
Ayas . . . . .	12 958	7 871	Fontainemore . . . . .	3 158	2 724
Aymavilles . . . . .	5 341	4 384	Gignod . . . . .	2 600	2 384
Bard . . . . .	302	273	Gressan. . . . .	2 545	2 364
Bionaz . . . . .	14 282	3 945	Gressoney-la-Trinité . . . . .	6 596	2 946
Brissogne. . . . .	2 548	1 903	Gressoney-Saint-Jean . . . . .	6 957	5 459
Brusson . . . . .	5 534	5 160	Hône. . . . .	1 253	1 138
Challant-Saint-Anselme . . . . .	2 784	2 383	Introd . . . . .	1 969	1 782
Challant-Saint-Victor. . . . .	2 527	2 055	Issime . . . . .	6 751	5 485
Chambave . . . . .	2 138	1 439	Issogne . . . . .	2 377	2 160
Chamois . . . . .	1 449	1 286	Jovençan . . . . .	699	679
Champ-de-praz . . . . .	4 849	3 225	La Magdeleine . . . . .	890	702
Champorcher . . . . .	6 846	5 538	La-Salle . . . . .	8 365	6 444
Charvensod . . . . .	2 595	2 012	La-Thuile. . . . .	12 953	7 664
Châtillon . . . . .	3 977	3 797	Lillianes . . . . .	1 887	1 794
Cogne . . . . .	21 284	12 840	Montjovet. . . . .	1 873	1 717

Comuni	Superficie		Comuni	Superficie	
	territoriale	agraria e forestale		territoriale	agraria e forestale
	— Ettari	— Ettari		— Ettari	— Ettari
<b>Segue Circondario di Aosta.</b>			<b>CIRCONDARIO DI IVREA.</b>		
Morgex . . . . .	4 331	3 497	Aglie . . . . .	1 328	1 260
Nus . . . . .	5 737	4 943	Albiano d'Ivrea . . . . .	1 173	1 127
Ollomont . . . . .	5 360	3 151	Alice Superiore . . . . .	536	487
Oyace . . . . .	3 062	2 481	Alpette . . . . .	565	557
Perloz . . . . .	2 740	2 441	Andrate . . . . .	931	901
Pollein . . . . .	1 541	1 253	Azeglio . . . . .	988	879
Pont Bozet . . . . .	3 376	3 334	Bairo . . . . .	716	681
Pontey . . . . .	1 597	1 181	Baio . . . . .	353	324
Pont-Saint-Martin . . . . .	126	101	Baldissero Canavese . . . . .	436	417
Prè-Saint-Didier . . . . .	3 368	2 993	Banchette . . . . .	216	190
Quart. . . . .	6 226	5 758	Barone . . . . .	400	386
Rhêmes-Nôtre-Dame . . . . .	8 672	3 279	Bollengo . . . . .	1 421	1 348
Rhêmes-Saint-Georges . . . . .	3 677	2 329	Borgiallo . . . . .	699	680
Roisan . . . . .	1 467	1 303	Borgofranco d'Ivrea . . . . .	981	926
Saint-Cristophe . . . . .	1 471	1 437	Borgomasino . . . . .	1 254	1 181
Saint-Dénis . . . . .	1 131	1 102	Brosso . . . . .	1 131	1 094
Saint-Marcel . . . . .	4 222	3 597	Burolo . . . . .	546	522
Saint-Nicolas . . . . .	1 548	1 451	Caluso . . . . .	3 953	3 799
Saint-Oyen . . . . .	939	780	Campiglia Soana . . . . .	3 092	2 504
Saint-Pierre . . . . .	2 625	2 102	Campo Canavese . . . . .	619	604
Saint-Rhémy . . . . .	6 529	4 767	Candia Canavese . . . . .	1 257	1 049
Saint-Vincent . . . . .	2 085	1 913	Canischio . . . . .	1 173	1 154
Sarre . . . . .	2 814	2 698	Caravino . . . . .	858	811
Torgnon . . . . .	4 232	3 690	Carema . . . . .	1 124	1 056
Valgrisanche . . . . .	11 328	4 392	Castellamonte . . . . .	2 188	2 077
Valpelline . . . . .	3 147	2 506	Ceresole Reale . . . . .	9 957	5 579
Valsavaranche . . . . .	13 903	4 333	Cesnola . . . . .	169	158
Valtournanche . . . . .	11 557	6 487	Chiaverano . . . . .	1 417	1 327
Verrayes . . . . .	2 256	2 145	Chiesanova . . . . .	403	394
Verrés . . . . .	823	737	Ciconio . . . . .	320	308
Villeneuve . . . . .	890	834			
<b>Totale del Circondario</b>	<b>326 492</b>	<b>221 190</b>			

Comuni	Superficie		Comuni	Superficie	
	territoriale — Ettari	agraria e forestale — Ettari		territoriale — Ettari	agraria e forestale — Ettari
<i>Segue Circondario di Ivrea.</i>			<i>Segue Circondario di Ivrea.</i>		
Cintano . . . . .	494	476	Orio Canavese . . . . .	712	690
Colleretto Castelnuovo . .	813	790	Ozegna . . . . .	553	521
Colleretto Parella . . . . .	464	443	Palazzo Canavese . . . . .	506	482
Cossano Canavese . . . . .	325	313	Parella . . . . .	278	259
Cuceglio . . . . .	687	661	Pavone Canavese . . . . .	1 126	1 062
Cuorgné . . . . .	1 312	1 206	Pecco . . . . .	197	192
Drusacco . . . . .	838	814	Perosa Canavese . . . . .	504	479
Fiorano Canavese . . . . .	432	409	Fertusio . . . . .	403	388
Frassinetto . . . . .	2 864	2 812	Piverone . . . . .	1 111	1 064
Gauna . . . . .	159	145	Pont Canavese . . . . .	1 943	1 828
Ingria . . . . .	1 068	1 030	Prascorsano . . . . .	482	465
Issiglio . . . . .	558	539	Pratiglione . . . . .	801	788
Ivrea . . . . .	3 008	2 624	Priacco . . . . .	122	114
Lessolo . . . . .	794	749	Quagliuzzo . . . . .	193	182
Locana . . . . .	13 274	11 311	Quassolo . . . . .	388	319
Loranzè . . . . .	424	410	Quincinetto . . . . .	1 779	1 718
Lugnacco . . . . .	482	457	Ribordone . . . . .	4 322	3 622
Lusigliè . . . . .	511	462	Romano Canavese . . . . .	1 122	1 064
Maglione . . . . .	624	602	Ronco Canavese . . . . .	9 691	8 193
Masino . . . . .	290	279	Rueglio . . . . .	1 531	1 505
Mazzè . . . . .	2 784	2 573	Salassa . . . . .	496	446
Mercenasco . . . . .	1 263	1 223	Sale Castelnuovo . . . . .	2 198	2 112
Meugliano . . . . .	450	431	Salerano Canavese . . . . .	215	206
Montalenghe . . . . .	653	625	Salto . . . . .	504	476
Montalto Dora . . . . .	750	694	Samone . . . . .	251	238
Montestrutto . . . . .	136	120	San Colombano Belmonte	342	335
Muriaglio . . . . .	551	540	San Giorgio Canavese . .	2 036	1 936
Noasca . . . . .	7 815	5 278	San Giusto Canavese . .	965	904
Nomaglio . . . . .	308	298	San Martino Canavese . .	1 270	1 214
Novareglia . . . . .	134	125	San Ponso Canavese . .	220	212



Comuni	Superficie		Comuni	Superficie	
	territoriale	agraria e forestale		territoriale	agraria e forestale
	Ettari	Ettari		Ettari	Ettari
<i>Segue Circondario di Ivrea</i>			<i>Segue Circondario di Pinerolo.</i>		
Scarmagno . . . . .	796	773	Robbie Pellice . . . . .	9 388	7 722
Settimo Rottaro . . . . .	609	587	Bovile . . . . .	382	376
Settimo Vittone . . . . .	2 019	1 960	Bricherasio . . . . .	2 264	2 142
Sparone . . . . .	2 951	2 866	Buriasco . . . . .	1 468	1 417
Strambinello . . . . .	215	200	Campiglione . . . . .	720	693
Strambino . . . . .	1 936	1 785	Cantalupa . . . . .	1 114	1 081
Tavagnasco . . . . .	865	776	Castagnole Piemonte . . .	1 729	1 673
Tina . . . . .	246	210	Cavour . . . . .	4 913	4 622
Torre di Bairo . . . . .	550	533	Cercenasco . . . . .	1 306	1 251
Trausella . . . . .	1 211	1 120	Chiabrano . . . . .	233	230
Traversella . . . . .	1 259	1 199	Cumiana . . . . .	5 526	5 363
Valchiusella . . . . .	2 693	2 570	Faetto . . . . .	2 900	2 609
Valperga . . . . .	1 327	1 240	Fenestrelle . . . . .	3 113	2 986
Valprato . . . . .	4 065	3 600	Fenile . . . . .	392	355
Vestigné . . . . .	962	900	Frossasco . . . . .	2 020	1 962
Vialfrè . . . . .	449	437	Garzigliana . . . . .	735	624
Vico Canavese . . . . .	2 304	2 014	Inverso Pinasca . . . . .	790	766
Vidracco . . . . .	316	304	Inverso Porte . . . . .	973	944
Villa Castelnuovo . . . . .	685	666	Lombriasco . . . . .	748	693
Villareggia . . . . .	1 110	1 056	Luserna San Giovanni . .	1 773	1 641
Vische . . . . .	1 691	1 590	Lusernetta . . . . .	720	696
Vistrorio . . . . .	463	437	Macello . . . . .	1 413	1 360
<i>Totale del Circondario</i>	<b>149 452</b>	<b>132 056</b>	Maniglia . . . . .	619	610
<b>CIRCONDARIO DI PINEROLO.</b>			Massello . . . . .	3 880	3 006
Abbadia Alpina . . . . .	625	590	Meano . . . . .	689	674
Airasca . . . . .	1 786	1 711	Mentoulles . . . . .	1 791	1 755
Angrogna . . . . .	3 869	3 783	None . . . . .	2 466	2 386
Bibiana . . . . .	1 864	1 788	Osasco . . . . .	547	517
			Osasio . . . . .	446	425
			Pancalieri . . . . .	1 597	1 502

Comuni	Superficie		Comuni	Superficie	
	territoriale	agraria e forestale		territoriale	agraria e forestale
	Ettari	Ettari		Ettari	Ettari
<i>Segue Circondario di Pinerolo.</i>			CIRCONDARIO DI SUSÀ.		
Perosa Argentina . . . . .	1 942	1 900	Almese . . . . .	702	671
Perrero . . . . .	530	511	Avigliana . . . . .	2 326	2 019
Pinasca . . . . .	3 475	3 350	Bardonecchia . . . . .	4 516	3 274
Pinerolo . . . . .	4 402	4 123	Beaulard . . . . .	3 108	2 606
Piscina . . . . .	775	734	Borgone Susa . . . . .	501	447
Pomaretto . . . . .	853	828	Bousson . . . . .	1 634	1 558
Porte . . . . .	436	417	Bruzolo . . . . .	1 235	1 182
Pragelato . . . . .	10 094	9 455	Bussoleno . . . . .	2 894	2 811
Praly . . . . .	7 252	5 659	Buttigliera Alta . . . . .	825	770
Pramollo . . . . .	2 245	2 210	Cesana Torinese . . . . .	2 913	2 465
Prarostino . . . . .	761	733	Champlas-du-Col . . . . .	1 041	1 000
Ricliaretto . . . . .	1 205	1 171	Chianoc . . . . .	1 863	1 796
Roccapiatto . . . . .	298	293	Chiavrie . . . . .	1 635	1 522
Roletto . . . . .	978	953	Chiomonte . . . . .	2 666	2 607
Rorà . . . . .	1 226	1 150	Chiusa di San Michele . . . . .	603	573
Roure . . . . .	5 966	5 448	Clavières . . . . .	1 509	988
Salza di Pinerolo . . . . .	1 544	1 448	Coazze . . . . .	5 650	5 528
San Germano Chisone . . . . .	612	581	Condove . . . . .	540	490
San Martino di Perrero . . . . .	160	155	Désertes . . . . .	876	685
San Pietro Val Lemina . . . . .	1 243	1 213	Exilles . . . . .	4 432	4 138
San Secondo di Pinerolo . . . . .	1 262	1 198	Fenils . . . . .	1 239	737
Scalenghe . . . . .	3 175	3 075	Ferrera Cenesio . . . . .	7 239	5 777
Tavernette . . . . .	554	541	Foresto di Susa . . . . .	844	782
Torre Pellice . . . . .	2 122	1 945	Frassinere . . . . .	2 300	2 215
Traverse . . . . .	318	311	Giaglione . . . . .	3 362	2 198
Usseaux . . . . .	3 832	3 711	Giaveno . . . . .	7 197	6 967
Vigone . . . . .	4 108	3 963	Gravero . . . . .	1 871	1 824
Villafranca Piemonte . . . . .	5 101	4 755	Mattie . . . . .	2 772	2 729
Villar Pellice . . . . .	6 076	5 375	Meana di Susa . . . . .	1 773	1 722
Villar Perosa . . . . .	1 154	1 113	Melezet . . . . .	6 445	4 331
Virle Piemonte . . . . .	1 416	1 364	Millaures . . . . .	1 300	1 271
Volvera . . . . .	2 094	2 017	Mocchie . . . . .	4 293	4 193
			Mollières . . . . .	567	554
<i>Totale del Circondario</i>	<b>142 008</b>	<b>131 653</b>	Mompantero . . . . .	3 010	2 723

Comuni	Superficie		Comuni	Superficie	
	territoriale	agraria e forestale		territoriale	agraria e forestale
	— Ettari	— Ettari		— Ettari	— Ettari
<i>Segue Circondario di Susa.</i>			<i>Segue Circondario di Torino.</i>		
Novalesa . . . . .	3 792	2 977	Baldissero Torinese . . .	1 546	1 501
Oulx . . . . .	4 955	4 590	Balme . . . . .	6 147	4 058
Reano . . . . .	658	640	Barbania . . . . .	1 280	1 219
Rivera . . . . .	1 089	1 043	Bardassano . . . . .	775	752
Rochiemolles . . . . .	5 541	3 005	Beinasco . . . . .	676	641
Rubiana . . . . .	2 676	2 444	Bonzo . . . . .	1 683	1 373
Salbertrand . . . . .	4 088	3 769	Borgaro Torinese . . . .	1 436	1 369
San Didero . . . . .	328	309	Bosconero . . . . .	1 109	1 065
San Giorio . . . . .	1 960	1 713	Brandizzo . . . . .	641	542
Sant'Ambrogio di Torino.	859	793	Brozolo . . . . .	894	866
Sant'Antonino di Susa . .	996	954	Bruino . . . . .	559	531
Sauze di Cesana . . . . .	8 225	5 776	Brusasco . . . . .	845	737
Sauze d'Oulx . . . . .	1 710	1 688	Busano . . . . .	505	480
Savoulx . . . . .	1 937	1 874	Bussolino Gassinense . . .	366	352
Solomiac . . . . .	742	730	Cafasse . . . . .	620	598
Susa . . . . .	1 126	1 016	Camagna di Torino . . . .	158	152
Thures . . . . .	4 615	2 803	Cambiano . . . . .	1 422	1 352
Trana . . . . .	1 641	1 565	Candiolo . . . . .	1 190	1 149
Valgioje . . . . .	907	889	Cantoira . . . . .	1 826	1 790
Vayes . . . . .	708	685	Carignano . . . . .	5 025	4 676
Venaus . . . . .	2 336	1 889	Carmagnola . . . . .	9 624	9 127
Villar Dora . . . . .	564	536	Casalborgone . . . . .	2 019	1 950
Villar Focchiardo . . . . .	2 564	2 498	Caselette . . . . .	1 421	1 361
<i>Totale del Circondario</i>	<b>139 698</b>	<b>119 339</b>	Caselle Torinese . . . . .	3 055	2 891
<b>CIRCONDARIO DI TORINO.</b>			Castagneto . . . . .	1 070	1 026
Ala di Stura . . . . .	3 162	2 918	Castiglione Torinese . . .	1 417	1 297
Alpignano . . . . .	1 195	1 097	Cavagnolo . . . . .	1 237	1 139
Andezeno . . . . .	748	719	Ceres . . . . .	3 268	3 042
Arignano . . . . .	823	780	Chialamberto . . . . .	3 516	3 419
Avuglione Vernone . . . .	546	529	Chieri . . . . .	5 430	5 191
Balangero . . . . .	1 290	1 231	Chivasso . . . . .	5 131	4 626
			Cinzano . . . . .	619	602
			Ciriè . . . . .	1 779	1 642
			Coassolo Torinese . . . . .	2 800	2 734

Comuni	Superficie		Comuni	Superficie	
	territoriale Ettari	agraria e forestale Ettari		territoriale Ettari	agraria e forestale Ettari
<i>Segue Circondario di Torino.</i>			<i>Segue Circondario di Torino.</i>		
Collegno . . . . .	1 812	1 672	Mondrone. . . . .	1 447	1 436
Col San Giovanni . . . . .	2 722	2 697	Montaldo Torinese. . . . .	466	449
Corio. . . . .	4 139	4 033	Montanaro . . . . .	2 081	1 977
Druent . . . . .	2 767	2 670	Monteu da Po. . . . .	750	658
Favria . . . . .	1 485	1 429	Moriondo Torinese . . . . .	648	623
Feletto . . . . .	797	749	Nichelino. . . . .	2 064	1 969
Fiano. . . . .	1 219	1 178	Nole . . . . .	1 130	1 052
Fogizzo . . . . .	1 569	1 455	Oglianico . . . . .	620	599
Forno Alpi Graje . . . . .	4 773	3 428	Orbassano . . . . .	2 204	2 101
Forno di Rivara. . . . .	1 673	1 620	Pavarolo . . . . .	440	425
Front. . . . .	1 064	988	Pecetto . . . . .	1 255	1 195
Gassino. . . . .	1 283	1 159	Pessinetto. . . . .	40	31
Germagnano . . . . .	1 434	1 375	Pianezza . . . . .	1 650	1 564
Givoletto . . . . .	1 278	1 250	Piazzo . . . . .	671	650
Groscavallo. . . . .	2 884	2 702	Pino Torinese. . . . .	2 190	2 130
Grosso . . . . .	433	420	Piobesi Torinese. . . . .	1 969	1 894
Grugliasco . . . . .	1 312	1 259	Piossasco . . . . .	3 999	3 887
Isolabella . . . . .	468	447	Poirino. . . . .	7 570	7 279
La Cassa . . . . .	1 196	1 139	Pralormo . . . . .	2 980	2 868
La Loggia . . . . .	1 279	1 179	Revigliasco Torinese. . . . .	516	500
Lanzo Torinese . . . . .	1 037	967	Riva presso Chieri. . . . .	3 576	3 468
Lauriano . . . . .	747	626	Rivalba. . . . .	1 091	1 063
Lemie . . . . .	4 556	3 651	Rivalta di Torino . . . . .	2 525	2 392
Levone . . . . .	538	517	Rivara . . . . .	1 083	1 027
Leyni. . . . .	3 245	3 144	Rivarolo Canavese. . . . .	3 232	2 997
Lombardore. . . . .	1 268	1 213	Rivarossa. . . . .	1 103	1 046
Marcorengo . . . . .	594	575	Rivoli . . . . .	2 952	2 778
Marentino. . . . .	580	550	Robassomero . . . . .	654	611
Mathi. . . . .	711	663	Rocca Canavese. . . . .	1 419	1 363
Mezenile. . . . .	3 497	3 436	Rondissone . . . . .	1 065	995
Mombello di Torino. . . . .	410	395	Rosta. . . . .	1 106	1 047
Monastero di Lanzo . . . . .	1 764	1 730	San Benigno Canavese. . . . .	2 219	2 032
Monasterolo Torinese . . . . .	379	368	San Carlo Canavese. . . . .	2 096	2 020
Moncalieri . . . . .	4 246	3 860	San Francesco al Campo. . . . .	1 504	1 424

Comuni	Superficie		Comuni	Superficie	
	territoriale	agraria e forestale		territoriale	agraria e forestale
	— Ettari	— Ettari		— Ettari	— Ettari
<i>Segue Circondario di Torino.</i>			<i>Segue Circondario di Torino.</i>		
Sangano . . . . .	675	642	Vallo Torinese . . . . .	624	614
San Gillio . . . . .	886	843	Varisella . . . . .	2 244	2 207
San Mauro Torinese . . .	1 255	1 146	Vanda di Front . . . . .	725	688
San Morizio Canavese . .	1 751	1 647	Venaria Reale . . . . .	2 029	1 916
San Raffaele e Cimena . .	1 203	1 106	Verolengo . . . . .	3 917	3 601
San Sebastiano da Po . .	1 664	1 520	Verrua Savoia . . . . .	3 191	2 844
Santena . . . . .	1 621	1 544	Villanova Canavese . . .	395	369
Sciolze . . . . .	1 133	1 103	Villarbasse . . . . .	831	805
Settimo Torinese . . . .	2 857	2 690	Villastellone . . . . .	1 968	1 880
Torino . . . . .	13 018	10 574	Vinovo . . . . .	1 766	1 674
Traves . . . . .	963	935	Viù . . . . .	5 726	5 602
Trofarello . . . . .	893	833	Volpiano . . . . .	3 242	3 078
Usseglio . . . . .	9 802	6 349	<i>Totale del Circondario</i>	<b>266 380</b>	<b>244 409</b>
Val della Torre . . . . .	3 674	3 581			

*Riepilogo per Circondari.*

Circondario	Numero dei Comuni	Superficie	
		territoriale	agraria e forestale
		— Ettari	— Ettari
Aosta . . . . .	73	326 492	221 190
Ivrea . . . . .	112	149 452	132 056
Pinerolo . . . . .	66	142 008	131 653
Susa . . . . .	57	139 698	119 339
Torino . . . . .	134	266 380	244 409
<i>Totale della Provincia di Torino . . . . .</i>	<b>442</b>	<b>1 024 030</b>	<b>848 647</b>

## PROVINCIA DI TRAPANI.

<i>Comuni</i>	<i>Superficie</i>		<i>Comuni</i>	<i>Superficie</i>	
	<i>territoriale</i>	<i>agraria e forestale</i>		<i>territoriale</i>	<i>agraria e forestale</i>
	<i>— Ettari</i>	<i>— Ettari</i>		<i>— Ettari</i>	<i>— Ettari</i>
<b>CIRCONDARIO DI ALCAMO.</b>			<b>Segue Circondario di Mazara del Vallo.</b>		
Alcamo . . . . .	13 153	12 425	Partanna . . . . .	8 336	8 168
Calatafimi . . . . .	15 023	13 819	Salemi . . . . .	18 296	17 888
Camporeale . . . . .	3 874	3 703	Santa Ninfa . . . . .	6 403	6 265
Castellammare del Golfo .	12 071	11 867	<i>Totale del Circondario</i>	<b>91 203</b>	<b>86 845</b>
Gibellina . . . . .	4 490	4 364	<b>CIRCONDARIO DI TRAPANI.</b>		
Poggioreale . . . . .	3 940	3 696	Favignana . . . . .	3 776	3 629
Salaparuta . . . . .	3 922	3 753	Marsala . . . . .	25 798	23 949
Vita . . . . .	1 013	851	Monte San Giuliano . . .	30 941	29 608
<i>Totale del Circondario</i>	<b>57 486</b>	<b>54 478</b>	Paceco . . . . .	4 699	4 442
<b>CIRCONDARIO DI MAZARA DEL VALLO.</b>			Pantelleria . . . . .	8 293	6 671
Campobello di Mazara . .	2 965	2 252	Trapani . . . . .	28 685	26 870
Castelvetrano . . . . .	23 778	21 702	<i>Totale del Circondario</i>	<b>102 192</b>	<b>95 169</b>
Mazara del Vallo . . . . .	31 425	30 570			

### *Riepilogo per Circondari.*

<i>Circondario</i>	<i>Numero dei Comuni</i>	<i>Superficie</i>	
		<i>territoriale</i>	<i>agraria e forestale</i>
		<i>— Ettari</i>	<i>— Ettari</i>
Alcamo . . . . .	8	57 486	54 478
Mazara del Vallo . . . . .	6	91 203	86 845
Trapani . . . . .	6	102 192	95 169
<i>Totale della Provincia di Trapani . . . . .</i>	<b>20</b>	<b>250 881</b>	<b>236 492</b>

## PROVINCIA DI TREVISO.

<i>Comuni</i>	<i>Superficie</i>		<i>Comuni</i>	<i>Superficie</i>	
	<i>territoriale</i> — <i>Ettari</i>	<i>agrarìa e forestale</i> — <i>Ettari</i>		<i>territoriale</i> — <i>Ettari</i>	<i>agrarìa e forestale</i> — <i>Ettari</i>
<b>DISTRETTO DI TREVISO.</b>			<b>DISTRETTO DI ASOLO.</b>		
Breda di Piave . . . . .	2 560	2 350	Altivole . . . . .	2 195	2 107
Carbonera . . . . .	1 978	1 879	Asolo . . . . .	2 534	2 413
Casale sul Sile . . . . .	2 685	2 566	Borso . . . . .	3 301	3 199
Casier . . . . .	1 346	1 284	Castelcuoco . . . . .	878	846
Istrana . . . . .	2 632	2 535	Cavaso . . . . .	1 896	1 833
Maserada . . . . .	2 893	2 579	Crespano Veneto . . . . .	1 786	1 704
Melma . . . . .	1 874	1 787	Fonte . . . . .	1 463	1 400
Mogliano Veneto . . . . .	4 615	4 415	Maser . . . . .	2 601	2 512
Monastier di Treviso . . . . .	2 543	2 477	Monfumo . . . . .	1 131	1 101
Morgano . . . . .	1 175	1 117	Paderno d'Asolo . . . . .	1 947	1 760
Paese . . . . .	4 326	4 156	Possagno . . . . .	1 208	1 162
Ponzano Veneto . . . . .	2 214	2 139	San Zenone degli Ezzelini	1 997	1 913
Povegliano . . . . .	1 295	1 244	<i>Totale del Distretto</i>	<b>22 937</b>	<b>21 950</b>
Preganziol . . . . .	2 288	2 184			
Quinto di Treviso . . . . .	1 898	1 810	<b>DISTRETTO DI CASTELFRANCO VENETO.</b>		
Roncade . . . . .	6 198	6 015	Castelfranco Veneto . . . . .	5 083	4 825
San Biagio di Callalta . . . . .	4 830	4 572	Castello di Godego . . . . .	1 798	1 721
Spresiano . . . . .	2 563	2 185	Loria . . . . .	2 318	2 231
Treviso . . . . .	5 005	4 552	Resana . . . . .	2 497	2 400
Villorba . . . . .	3 059	2 901	Riese . . . . .	3 074	2 963
Zenson di Piave . . . . .	933	865	Vedelago . . . . .	6 166	5 944
Zero Branco . . . . .	2 611	2 506	<i>Totale del Distretto</i>	<b>20 936</b>	<b>20 084</b>
<i>Totale del Distretto</i>	<b>61 521</b>	<b>58 118</b>			

Comuni	Superficie		Comuni	Superficie	
	territoriale — Ettari	agraria e forestale — Ettari		territoriale — Ettari	agraria e forestale — Ettari
DISTRETTO DI CONEGLIANO.			DISTRETTO DI ODERZO.		
Codognè . . . . .	2 167	2 092	Cessalto . . . . .	2 844	2 741
Conegliano . . . . .	3 633	3 460	Chiarano . . . . .	1 996	1 928
Gajarine . . . . .	2 870	2 741	Cimadolmo . . . . .	1 775	1 136
Godega di Sant'Urbano . . . . .	2 431	2 336	Fontanelle . . . . .	3 553	3 428
Mareno di Piave . . . . .	2 783	2 628	Gorgo al Monticano . . . . .	2 708	2 603
Orsago . . . . .	1 068	1 020	Mansuè . . . . .	2 694	2 601
Pieve di Soligo . . . . .	1 665	1 588	Meduna di Livenza . . . . .	1 513	1 432
Refrontolo . . . . .	1 777	1 706	Motta di Livenza . . . . .	3 765	3 572
San Fior . . . . .	1 547	1 492	Oderzo . . . . .	3 332	3 181
San Pietro di Feletto . . . . .	1 945	1 882	Ormelle . . . . .	1 876	1 768
Santa Lucia di Piave . . . . .	1 991	1 728	Piavon . . . . .	925	897
San Vendemiano . . . . .	1 839	1 766	Ponte di Piave . . . . .	3 282	2 885
Susegana . . . . .	4 401	3 892	Portobuffolè . . . . .	500	472
Vazzola . . . . .	2 603	2 484	Salgareda . . . . .	2 726	2 641
<i>Totale del Distretto</i>	<b>32 720</b>	<b>30 815</b>	<i>Totale del Distretto</i>	<b>35 583</b>	<b>33 299</b>
DISTRETTO DI MONTEBELLUNA.			DISTRETTO DI VALDOBBIADENE.		
Arcade . . . . .	2 832	2 719	Farra di Soligo . . . . .	2 821	2 698
Caerano di San Marco . . . . .	1 209	1 158	Miane . . . . .	3 092	3 011
Cornuda . . . . .	1 238	1 196	Moriago . . . . .	1 394	1 236
Crocetta Trevigiana . . . . .	2 638	1 976	San Pietro di Barbozza . . . . .	2 670	2 579
Montebelluna . . . . .	4 898	4 666	Segusino . . . . .	1 814	1 677
Nervesa . . . . .	3 559	3 214	Sernaglia . . . . .	2 025	1 683
Pederobba . . . . .	2 932	2 280	Valdobbiadene . . . . .	3 400	3 075
Trevignano . . . . .	2 655	2 548	Vidor . . . . .	1 352	1 154
Volpago . . . . .	4 469	4 319	<i>Totale del Distretto</i>	<b>18 568</b>	<b>17 113</b>
<i>Totale del Distretto</i>	<b>26 430</b>	<b>24 076</b>			



<i>Comuni</i>	<i>Superficie</i>		<i>Comuni</i>	<i>Superficie</i>	
	<i>territoriale</i>	<i>agraria e forestale</i>		<i>territoriale</i>	<i>agraria e forestale</i>
	<i>— Ettari</i>	<i>— Ettari</i>		<i>— Ettari</i>	<i>— Ettari</i>
<b>DISTRETTO DI VITTORIO.</b>			<i>Segue Distretto di Vittorio.</i>		
Cappella Maggiore . . . . .	1 113	1 063	Revine Lago . . . . .	1 866	1 758
Cison di Valmarino . . . . .	2 875	2 744	Sarmede . . . . .	1 794	1 702
Colle Umberto . . . . .	1 356	1 289	Tarzo . . . . .	2 380	2 245
Cordignano . . . . .	2 616	2 505	Vittorio . . . . .	8 262	7 386
Follina . . . . .	2 416	2 303			
Fregona . . . . .	4 285	4 053	<i>Totale del Distretto</i>	<b>28 963</b>	<b>27 048</b>

**Riepilogo per Distretti.**

<i>Distretto</i>	<i>Numero dei Comuni</i>	<i>Superficie</i>	
		<i>territoriale</i>	<i>agraria e forestale</i>
		<i>— Ettari</i>	<i>— Ettari</i>
Treviso . . . . .	22	61 521	58 118
Asolo . . . . .	12	22 937	21 950
Castelfranco Veneto . . . . .	6	20 936	20 084
Conegliano . . . . .	14	32 720	30 815
Montebelluna . . . . .	9	26 430	24 076
Oderzo . . . . .	15	35 583	33 299
Valdobbiadene . . . . .	8	18 568	17 113
Vittorio . . . . .	10	28 963	27 048
<i>Totale della Provincia di Treviso . . . . .</i>	<b>96</b>	<b>247 658</b>	<b>232 503</b>

PROVINCIA DI UDINE.

Comuni	Superficie		Comuni	Superficie	
	territoriale	agraria e forestale		territoriale	agraria e forestale
	— Ettari	— Ettari		— Ettari	— Ettari
DISTRETTO DI UDINE.			<i>Segue Distretto di Codroipo.</i>		
Campoformido . . . . .	2 187	2 088	Rivolto . . . . .	3 059	2 799
Feletto Umberto. . . . .	561	522	Sedegliano . . . . .	4 925	4 172
Lestizza. . . . .	3 451	3 167	Talmassons . . . . .	4 290	4 069
Martignacco. . . . .	2 672	2 488	Varmo . . . . .	3 468	2 950
Meretto di Tomba. . . . .	2 735	2 539	<i>Totale del Distretto</i>	<b>25 061</b>	<b>21 940</b>
Mortegliano. . . . .	2 963	2 921	DISTRETTO DI GEMONA.		
Pagnacco. . . . .	1 498	1 366	Artegna . . . . .	1 054	1 007
Pasian di Prato . . . . .	1 538	1 417	Bordano . . . . .	1 462	1 261
Pasian Schiavonesco. . . . .	4 277	4 024	Buja . . . . .	2 573	2 349
Pavia di Udine . . . . .	3 464	3 104	Gemona . . . . .	5 586	4 339
Pozzuolo del Friuli . . . . .	3 418	3 136	Montenars . . . . .	2 624	2 137
Pradamano . . . . .	1 607	1 342	Osoppo. . . . .	2 218	1 189
Reana del Roiale . . . . .	2 023	1 607	Trasaghis. . . . .	7 773	6 614
Tavagnacco . . . . .	965	876	Venzone . . . . .	5 408	3 834
Udine . . . . .	5 664	4 906	<i>Totale del Distretto</i>	<b>28 693</b>	<b>22 730</b>
<i>Totale del Distretto</i>	<b>39 023</b>	<b>35 503</b>	DISTRETTO DI LATISANA.		
DISTRETTO DI CODROIPO.			DISTRETTO DI LATISANA.		
Bertiolo . . . . .	2 631	2 470	Latisana . . . . .	5 390	4 780
Camino di Codroipo. . . . .	2 159	1 646	Muzzana del Turgnano . . . . .	2 440	2 335
Codroipo . . . . .	4 529	3 834			

Comuni	Superficie		Comuni	Superficie	
	territoriale	agraria e forestale		territoriale	agraria e forestale
	Ettari	Ettari		Ettari	Ettari

*Segue Distretto di Latisana.*

Palazzolo dello Stella . .	3 468	3 188
Pocenia . . . . .	2 396	2 232
Preccenico . . . . .	2 681	2 504
Rivignano . . . . .	3 062	3 018
Ronchis . . . . .	1 853	1 385
Teor . . . . .	1 671	1 533
<b>Totale del Distretto</b>	<b>22 961</b>	<b>20 995</b>

**DISTRETTO DI PALMANOVA.**

Bagnaria Arsa . . . . .	2 254	2 075
Bicinicco . . . . .	1 615	1 469
Carlino . . . . .	3 157	3 043
Castions di Strada . . . .	3 281	3 146
Gonars . . . . .	2 950	2 736
Marano Lagunare . . . . .	9 021	500
Palmanova . . . . .	1 311	1 027
Porpetto . . . . .	1 790	1 674
San Giorgio di Nogaro . .	5 931	5 656
Santa Maria la Longa . .	1 942	1 808
Trivignano Udinese . . .	1 810	1 559
<b>Totale del Distretto</b>	<b>35 062</b>	<b>24 693</b>

**DISTRETTO DI SAN DANIELE DEL FRIULI.**

Colloredo di Monte Albano	2 163	2 061
Coseano . . . . .	2 391	2 205
Dignano . . . . .	2 747	1 714
Fagagna . . . . .	3 713	3 502
Majano . . . . .	2 865	2 639

*Segue Distretto di San Daniele del Friuli.*

Moruzzo . . . . .	1 777	1 689
Ragogna . . . . .	2 495	1 875
Rive d'Arcano . . . . .	2 246	2 082
San Daniele del Friuli . .	3 168	2 700
Sant'Odorico . . . . .	1 665	1 460
San Vito di Fagagna . .	835	801
<b>Totale del Distretto</b>	<b>26 065</b>	<b>22 728</b>

**DISTRETTO DI SAN VITO AL TAGLIAMENTO.**

Arzene . . . . .	1 221	1 047
Casarza della Delizia . .	2 001	1 895
Chions . . . . .	3 358	3 179
Cordovado . . . . .	1 215	1 133
Morsano al Tagliamento .	3 262	2 803
Pravidomini . . . . .	1 627	1 508
San Martino al Tagliamento .	1 878	1 313
San Vito al Tagliamento.	6 096	5 056
Sesto al Reghena . . . .	4 060	3 810
Valvasone . . . . .	1 768	1 182
<b>Totale del Distretto</b>	<b>26 486</b>	<b>22 926</b>

**DISTRETTO DI SPILIMBERGO.**

Castelnovo del Friuli . .	2 204	2 121
Clauzetto . . . . .	2 827	2 553
Forgaria . . . . .	2 980	1 690
Meduno . . . . .	4 537	4 101
Pinzano al Tagliamento .	2 123	1 394
San Giorgio della Richinvelda.	4 884	3 612

Comuni	Superficie		Comuni	Superficie	
	territoriale	agraria e forestale		territoriale	agraria e forestale
	— Ettari	— Ettari		— Ettari	— Ettari

*Segue Distretto di Spilimbergo.*

Sesquals . . . . .	3 305	2 717
Spilimbergo . . . . .	6 611	4 447
Tramonti di Sopra . . . . .	13 000	7 502
Tramonti di Sotto. . . . .	8 192	3 809
Travesio . . . . .	1 558	1 314
Vito d'Asio. . . . .	5 309	4 909
<i>Totale del Distretto</i>	<b>57 530</b>	<b>40 169</b>

DISTRETTO DI TARCENTO.

Cassacco . . . . .	1 159	1 046
Ciserlis . . . . .	2 045	1 895
Lusevera . . . . .	4 821	3 796
Magnano in Riviera . . . . .	842	797
Nimis . . . . .	3 398	3 103
Platischis . . . . .	6 512	6 230
Segnacco . . . . .	541	486
Tarcento . . . . .	925	812
Treppo Grande . . . . .	1 164	1 053
Tricesimo. . . . .	1 764	1 617
<i>Totale del Distretto</i>	<b>23 171</b>	<b>20 835</b>

CIRCONDARIO DI CIVIDALE DEL FRIULI.

Attimis . . . . .	3 473	3 319
Buttrio . . . . .	1 775	1 509
Cividale del Friuli. . . . .	5 085	4 709
Corno di Rosazzo . . . . .	1 260	1 148
Drenchia . . . . .	1 334	1 250
Faedis . . . . .	4 502	4 362
Grimacco . . . . .	1 632	1 558

*Segue Circondario di Cividale del Friuli.*

Ipplis. . . . .	1 181	1 065
Manzano . . . . .	3 057	2 627
Moimacco. . . . .	1 196	1 055
Povoletto . . . . .	3 812	3 270
Premariacco . . . . .	2 800	2 593
Prepotto . . . . .	3 295	3 127
Remanzacco . . . . .	3 097	2 615
Rodda . . . . .	1 765	1 699
San Giovanni di Manzano.	2 398	2 255
San Leonardo . . . . .	2 699	2 538
San Pietro al Natisone. . . . .	2 396	2 260
Savogna . . . . .	2 208	2 073
Stregna. . . . .	1 952	1 888
Tarçetta . . . . .	3 012	2 938
Torreano . . . . .	3 511	3 290
<i>Totale del Circondario</i>	<b>57 440</b>	<b>53 148</b>

CIRCONDARIO DI PORDENONE.

Andreis. . . . .	2 763	2 009
Arba . . . . .	1 022	755
Aviano . . . . .	10 459	9 076
Azzano Decimo . . . . .	5 137	4 720
Barcis . . . . .	10 214	2 493
Brugnera . . . . .	2 931	2 694
Budoja . . . . .	3 785	3 190
Caneva . . . . .	4 224	3 435
Cavasso Nuovo . . . . .	1 489	1 112
Cimolais . . . . .	10 133	4 712
Claut. . . . .	16 580	10 734

Comuni	Superficie		Comuni	Superficie	
	territoriale	agraria e forestale		territoriale	agraria e forestale
	— Ettari	— Ettari		— Ettari	— Ettari
<i>Segue Circondario di Pordenone.</i>			<i>Segue Circondario di Tolmezzo.</i>		
Cordenons . . . . .	5 887	4 349	Dogna . . . . .	6 860	3 677
Erto e Casso . . . . .	5 296	3 824	Enemonzo . . . . .	2 766	1 688
Fanna . . . . .	1 030	889	Forni Avoltri . . . . .	8 003	5 616
Fiume Veneto . . . . .	3 552	3 349	Forni di Sopra . . . . .	8 225	4 418
Fontanafredda . . . . .	4 619	4 388	Forni di Sotto . . . . .	9 279	6 198
Frisanco . . . . .	5 933	4 566	Lauco . . . . .	3 534	3 170
Maniago . . . . .	7 259	5 898	Ligosullo . . . . .	1 697	1 655
Montereale Cellina . . . . .	7 594	6 693	Moggio Udinese . . . . .	13 638	10 376
Pasiano . . . . .	4 539	4 223	Ovaro . . . . .	5 273	5 021
Polcenigo . . . . .	4 871	4 446	Paluzza . . . . .	6 990	5 822
Porcia . . . . .	2 918	2 713	Paularo . . . . .	7 590	6 598
Pordenone . . . . .	2 820	2 571	Pontebba . . . . .	3 254	2 430
Prata di Pordenone . . . . .	2 276	2 069	Prato Carnico . . . . .	8 494	6 086
Roveredo in Piano . . . . .	1 593	1 491	Preone . . . . .	2 310	2 079
Sacile . . . . .	3 274	2 990	Raccolana . . . . .	8 525	6 725
San Quirino . . . . .	5 061	4 604	Ravascletto . . . . .	2 749	2 443
Vallenoncello . . . . .	979	878	Raveo . . . . .	1 260	1 080
Vivaro . . . . .	3 921	2 827	Resia . . . . .	11 535	10 248
Zoppola . . . . .	4 368	3 753	Resiutta . . . . .	2 918	1 103
<i>Totale del Circondario</i>	<b>146 527</b>	<b>116 151</b>	Rigolato . . . . .	3 069	2 712
<b>CIRCONDARIO DI TOLMEZZO.</b>			Sauris . . . . .	4 173	3 501
Amaro . . . . .	3 282	2 655	Socchieve . . . . .	6 007	5 558
Ampezzo . . . . .	7 442	5 876	Sutrio . . . . .	2 112	1 873
Arta . . . . .	4 258	3 339	Tolmezzo . . . . .	6 512	5 466
Cavazzo Carnico . . . . .	4 016	3 427	Treppo Carnico . . . . .	1 869	1 632
Cercivento . . . . .	1 528	1 368	Verzegnis . . . . .	3 917	3 654
Chiusaforte . . . . .	1 752	1 495	Villa Santina . . . . .	1 346	916
Comeglians . . . . .	1 958	1 710	Zuglio . . . . .	1 749	1 580
			<i>Totale del Circondario</i>	<b>168 990</b>	<b>133 195</b>

**Riepilogo per Distretti e Circondari.**

<i>Distretto o Circondario</i>	<i>Numero dei Comuni</i>	<i>Superficie</i>	
		<i>territoriale — Ettari</i>	<i>agraria e forestale — Ettari</i>
Distretto di Udine . . . . .	15	39 023	35 503
Distretto di Codroipo . . . . .	7	25 061	21 940
Distretto di Gemona . . . . .	8	28 698	22 730
Distretto di Latisana . . . . .	8	22 961	20 995
Distretto di Palmanova . . . . .	11	35 062	24 693
Distretto di San Daniele del Friuli . .	11	26 065	22 728
Distretto di San Vito al Tagliamento .	10	26 486	22 926
Distretto di Spilimbergo. . . . .	12	57 530	40 169
Distretto di Tarcento . . . . .	10	23 171	20 835
Circondario di Cividale del Friuli (a) .	22	57 440	53 148
Circondario di Pordenone (b) . . . . .	30	146 527	116 151
Circondario di Tolmezzo (c) . . . . .	35	168 990	• 133 195
<i>Totale della Provincia di Udine</i>	<b>179</b>	<b>657 014</b>	<b>535 013</b>

(a) Comprende il territorio degli antichi distretti di *Cividale del Friuli* e *San Pietro al Natissone*.

(b) Comprende il territorio degli antichi distretti di *Pordenone*, *Maniago* e *Sacile*.

(c) Comprende il territorio degli antichi distretti di *Tolmezzo*, *Ampèzzo* e *Moggio Udinese*.

PROVINCIA DI VENEZIA.

Comuni	Superficie		Comuni	Superficie	
	territoriale	agrarìa e forestale		territoriale	agrarìa e forestale
	— Ettari	— Ettari		— Ettari	— Ettari
DISTRETTO DI VENEZIA.			<i>Segue Distretto di Mestre.</i>		
Burano . . . . .	16 939	11 020	Martellago . . . . .	2 015	1 878
Murano . . . . .	2 289	747	Mestre . . . . .	4 007	3 693
Venezia . . . . .	10 618	430	Spinea . . . . .	1 499	1 417
<i>Totale del Distretto</i>	<b>29 846</b>	<b>12 197</b>	Zelarino . . . . .	1 475	1 385
DISTRETTO DI DOLO.			<i>Totale del Distretto</i>		
Campagna Lupia . . . . .	8 872	7 864	<b>17 148</b>	<b>15 849</b>	
Campolongo Maggiore . .	2 362	2 164	DISTRETTO DI MIRANO.		
Camponogara . . . . .	2 125	1 950	Mirano . . . . .	4 577	4 275
Dolo . . . . .	2 386	2 205	Noale . . . . .	2 455	2 252
Fiesso d'Artico . . . . .	640	547	Pianiga . . . . .	2 032	1 868
Fossò . . . . .	997	927	Salzano . . . . .	1 718	1 615
Mira . . . . .	11 659	9 936	Santa Maria di Sala . . .	2 776	2 620
Strà . . . . .	875	766	Scorzè . . . . .	3 335	3 155
Vigonovo . . . . .	1 317	1 167	<i>Totale del Distretto</i>	<b>16 893</b>	<b>15 785</b>
<i>Totale del Distretto</i>	<b>31 233</b>	<b>27 526</b>	DISTRETTO DI PORTOGRUARO.		
DISTRETTO DI MESTRE.			Annone Veneto . . . . .	2 568	2 475
Chirignago . . . . .	1 305	1 038	Gaorle . . . . .	17 695	16 355
Favaro Veneto . . . . .	4 345	4 002	Cinto Caomaggiore . . .	2 155	2 024
Marcon . . . . .	2 502	2 436	Concordia Sagittaria . .	6 679	6 331
			Fossalta di Portogruaro .	3 133	2 926

Comuni	Superficie		Comuni	Superficie	
	territoriale	agraria e forestale		territoriale	agraria e forestale
	— Ettari	— Ettari		— Ettari	— Ettari
<i>Segue Distretto di Portogruaro.</i>			<i>Segue Distretto di San Donà di Piave.</i>		
Guaro . . . . .	1 714	1 608	Musile . . . . .	4 487	4 263
Portogruaro . . . . .	10 230	9 688	Noventa di Piave . . . . .	1 810	1 658
Pramaggiore . . . . .	2 364	2 265	San Donà di Piave . . . . .	8 051	7 590
San Michele al Tagliamento . . . . .	8 761	7 885	San Michele del Quarto . . . . .	2 894	2 641
Santo Stino di Livenza . . . . .	6 754	6 290	Torre di Mosto . . . . .	3 807	3 634
Teglio Veneto . . . . .	1 164	1 075	<i>Totale del Distretto</i>	<b>45 829</b>	<b>42 966</b>
<i>Totale del Distretto</i>	<b>63 217</b>	<b>589 22</b>	CIRCONDARIO DI CHIOGGIA.		
DISTRETTO DI SAN DONÀ DI PIAVE.			Cavarzere . . . . .	14 060	13 236
Cavazuccherina . . . . .	9 664	9 087	Chioggia . . . . .	18 065	14 990
Ceggia . . . . .	2 012	1 938	Cona . . . . .	6 527	6 292
Fossalta di Piave . . . . .	976	866	Pellestrina . . . . .	1 618	105
Grisolera . . . . .	9 457	8 789	<i>Totale del Circondario</i>	<b>40 270</b>	<b>34 623</b>
Meolo . . . . .	2 671	2 500			

**Riepilogo per Distretti e Circondari.**

Distretto o Circondario	Numero dei Comuni	Superficie	
		territoriale	agraria e forestale
		— Ettari	— Ettari
Distretto di Venezia . . . . .	3	29 846	12 197
Distretto di Dolo . . . . .	9	31 233	27 526
Distretto di Mestre . . . . .	7	17 148	15 849
Distretto di Mirano . . . . .	6	16 893	15 785
Distretto di Portogruaro . . . . .	11	63 217	58 922
Distretto di San Donà di Piave . . . . .	10	45 829	42 966
Circondario di Chioggia (a) . . . . .	4	40 270	34 623
<i>Totale della Provincia di Venezia . . . . .</i>	<b>50</b>	<b>244 436</b>	<b>207 868</b>

(a) Comprende il territorio dell'antico distretto di Chioggia.



PROVINCIA DI VERONA.

Comuni	Superficie		Comuni	Superficie	
	territoriale	agraria e forestale		territoriale	agraria e forestale
	Ettari	Ettari		Ettari	Ettari
<b>DISTRETTO DI VERONA.</b>			<b>DISTRETTO DI BARDOLINO.</b>		
Avesa . . . . .	651	605	Bardolino . . . . .	5 428	1 593
Bosco Chiesanuova . . .	6 471	6 347	Castelletto di Brenzone .	5 011	2 830
Bussolengo . . . . .	2 550	2 385	Castelnuovo di Verona. .	3 453	2 794
Buttapietra . . . . .	1 719	1 618	Garda . . . . .	1 610	600
Cà di David . . . . .	1 634	1 494	Lazise . . . . .	6 495	2 650
Castel d'Azzano . . . . .	971	930	Malcesine . . . . .	6 814	4 132
Cerro Veronese . . . . .	1 017	980	Peschiera sul Lago di Garda	1 758	1 286
Erbezzo. . . . .	3 186	3 114	Torri del Benaco . . . . .	4 850	1 249
Grezzana . . . . .	4 963	4 814	<i>Totale del Distretto</i>	<b>35 419</b>	<b>17 134</b>
Lavagno . . . . .	1 464	1 378			
Marcellise . . . . .	1 336	1 263	<b>DISTRETTO DI CAPRINO VERONESE.</b>		
Mizzole . . . . .	2 587	2 497	Affi . . . . .	984	942
Montorio Veronese. . . .	1 709	1 616	Belluno Veronese . . . . .	1 233	1 188
Parona di Valpolicella . .	1 079	1 001	Brentino . . . . .	1 365	1 264
Pastrengo . . . . .	896	826	Caprino Veronese . . . . .	4 735	4 575
Quinto di Valpantena . .	973	925	Castione Veronese. . . . .	979	930
Quinzano Verona . . . . .	936	890	Cavajon Veronese . . . . .	1 284	1 214
San Giovanni Lupatoto . .	2 199	1 994	Costermano . . . . .	712	678
San Martino Buon Albergo	1 622	1 438	Ferrara di Monte Baldo .	2 690	2 636
San Massimo all'Adige. . .	3 150	2 680	Rivoli Veronese . . . . .	1 842	1 656
San Michele Extra. . . . .	1 873	1 708	San Zeno di Montagna . .	2 827	2 786
Santa Maria in Stelle . . .	922	893	<i>Totale del Distretto</i>	<b>18 651</b>	<b>17 869</b>
Sona . . . . .	3 839	3 709			
Verona . . . . .	5 289	4 100			
Zevio. . . . .	5 489	5 040			
<i>Totale del Distretto</i>	<b>58 525</b>	<b>54 245</b>			

Comuni	Superficie		Comuni	Superficie	
	territoriale — Ettari	agraria e forestale — Ettari		territoriale — Ettari	agraria e forestale — Ettari
<b>DISTRETTO DI COLOGNA VENETA.</b>			<b>DISTRETTO DI SAN BONIFACIO.</b>		
Albaredo d'Adige . . . . .	2 822	2 568	Arcole . . . . .	2 087	2 005
Cologna Veneta . . . . .	4 303	4 106	Belfiore . . . . .	2 647	2 399
Pressana . . . . .	1 763	1 688	Caldiero . . . . .	1 042	976
Roveredo di Guà . . . . .	1 016	967	Cazzano di Tramigna . . . . .	1 227	1 170
Veronella . . . . .	2 173	2 071	Cognola ai Colli . . . . .	2 083	1 957
Zimella . . . . .	1 722	1 645	Montecchia di Crosara . . . . .	2 106	1 996
<i>Totale del Distretto</i>	<b>13 799</b>	<b>13 045</b>	Monteforte d'Alpone . . . . .	2 040	1 947
<b>DISTRETTO DI ISOLA DELLA SCALA.</b>			Roneà . . . . .	1 824	1 738
Bovolone . . . . .	4 141	3 968	San Bonifacio . . . . .	3 383	3 212
Erbè . . . . .	1 594	1 523	Soave . . . . .	2 267	2 155
Isola della Scala . . . . .	6 994	6 726	<i>Totale del Distretto</i>	<b>20 706</b>	<b>19 555</b>
Isola Rizza . . . . .	1 684	1 616	<b>DISTRETTO DI SANGUINETTO.</b>		
Nogara . . . . .	3 884	3 734	Casaleone . . . . .	3 829	3 717
Oppeano . . . . .	4 682	4 506	Cerea . . . . .	7 039	6 761
Palù . . . . .	1 345	1 285	Concamarise . . . . .	789	762
Ronco all'Adige . . . . .	4 257	3 931	Correzzo . . . . .	1 675	1 614
Salizzole . . . . .	3 065	2 955	Gazzo Veronese . . . . .	3 998	3 838
Sorgà . . . . .	3 147	3 013	Sanguinetto . . . . .	1 364	1 307
Trevenzuolo . . . . .	2 880	2 767	San Pietro di Morubio . . . . .	1 602	1 541
Vigasio . . . . .	3 081	2 952	<i>Totale del Distretto</i>	<b>20 296</b>	<b>19 540</b>
<i>Totale del Distretto</i>	<b>40 754</b>	<b>38 976</b>	<b>DISTRETTO DI SAN PIETRO IN CARIANO.</b>		
<b>DISTRETTO DI LEGNAGO.</b>			Breonio . . . . .	4 008	3 900
Angiari . . . . .	1 346	1 192	Dolcè . . . . .	3 172	2 887
Bevilacqua . . . . .	1 212	1 155	Fumane . . . . .	2 277	2 191
Bonavigo . . . . .	1 780	1 618	Marano di Valpolicella . . . . .	1 835	1 767
Boschi Sant'Anna . . . . .	897	862	Negarine . . . . .	968	882
Castagnaro . . . . .	3 474	3 339	Negrar . . . . .	2 165	2 070
Legnago . . . . .	7 950	7 326	Pescantina . . . . .	1 606	1 480
Minerbe . . . . .	2 969	2 844	Prun . . . . .	2 713	2 609
Roverchiara . . . . .	1 979	1 798			
Terrazzo . . . . .	2 053	1 894			
Villa Bartolommea . . . . .	5 323	5 058			
<i>Totale del Distretto</i>	<b>28 983</b>	<b>27 086</b>			

Comuni	Superficie		Comuni	Superficie	
	territoriale	agraria e forestale		territoriale	agraria e forestale
	— Ettari	— Ettari		— Ettari	— Ettari
<i>Segue Distretto di San Pietro in Cariano.</i>			<i>Segue Distretto di Tregnago.</i>		
San Pietro Cariano . . . . .	1 438	1 360	Velo Veronese . . . . .	1 907	1 866
Sant'Ambrogio di Valpolicella . . . . .	2 351	2 220	Vestenanuova . . . . .	2 393	2 311
<i>Totale del Distretto</i>	<b>22 533</b>	<b>21 366</b>	<i>Totale del Distretto</i>	<b>24 072</b>	<b>23 124</b>
DISTRETTO DI TREGNAGO.			DISTRETTO DI VILLAGRANCA DI VERONA.		
Badia Calavena . . . . .	2 687	2 575	Mozzecane . . . . .	2 471	2 393
Illasi . . . . .	2 504	2 352	Nogarole Rocca . . . . .	2 743	2 663
Mezzane di Sotto . . . . .	1 959	1 892	Povegliano Veronese . . . . .	1 864	1 791
Roveré Veronese . . . . .	3 647	3 559	Sommacampagna . . . . .	4 177	4 016
San Mauro di Saline . . . . .	1 603	1 558	Valeggio sul Mincio . . . . .	6 395	6 157
Selva di Progno . . . . .	4 121	3 946	Villafranca di Verona . . . . .	5 732	5 498
Tregnago . . . . .	3 251	3 065	<i>Totale del Distretto</i>	<b>23 382</b>	<b>22 518</b>

**Riepilogo per Distretti.**

Distretto	Numero dei Comuni	Superficie	
		territoriale	agraria e forestale
		— Ettari	— Ettari
Verona . . . . .	25	58 525	54 245
Bardolino . . . . .	8	35 419	17 134
Caprino Veronese . . . . .	10	18 651	17 869
Cologna Veneta . . . . .	6	13 799	13 045
Isola della Scala . . . . .	12	40 754	38 976
Legnago . . . . .	10	28 983	27 086
San Bonifacio . . . . .	10	20 706	19 555
Sanguinetto . . . . .	7	20 296	19 540
San Pietro in Cariano . . . . .	10	22 533	21 366
Tregnago . . . . .	9	24 072	23 124
Villafranca di Verona . . . . .	6	23 382	22 518
<i>Totale della Provincia di Verona . . . . .</i>	<b>113</b>	<b>307 120</b>	<b>274 458</b>

PROVINCIA DI VICENZA.

Comuni	Superficie		Comuni	Superficie	
	territoriale Ettari	agraria e forestale Ettari		territoriale Ettari	agraria e forestale Ettari
DISTRETTO DI VICENZA.			Segue Distretto di Vicenza.		
Altavilla Vicentina . . . . .	1 663	1 599	Quinto Vicentino . . . . .	1 744	1 658
Arcugnano . . . . .	4 154	3 954	Sovizzo . . . . .	1 571	1 511
Bolzano Vicentino . . . . .	1 996	1 898	Torri di Quartesolo . . . . .	1 866	1 778
Brendola . . . . .	2 552	2 453	Vicenza . . . . .	8 046	7 499
Bressanvido . . . . .	856	810	<i>Totale del Distretto</i>	<b>51 814</b>	<b>49 246</b>
Caldogno . . . . .	1 587	1 511	DISTRETTO DI ARZIGNANO.		
Camisano Vicentino . . . . .	3 002	2 881	Altissimo . . . . .	1 503	1 452
Costabissara . . . . .	1 321	1 270	Arzignano . . . . .	3 434	3 234
Creazzo . . . . .	1 051	1 004	Chiampo . . . . .	2 265	2 156
Dueville . . . . .	2 011	1 895	Crespadoro . . . . .	3 013	2 864
Gambugliano . . . . .	795	765	Montorso Vicentino . . . . .	923	880
Grisignano di Zocco . . . . .	1 699	1 621	Nogarole Vicentino . . . . .	903	871
Grumolo delle Abbadesse . . . . .	1 493	1 421	San Giovanni Ilarione . . . . .	2 532	2 414
Isola Vicentina . . . . .	2 645	2 520	San Pietro Mussolino . . . . .	411	391
Longare . . . . .	2 270	2 176	Zermeghedo . . . . .	296	280
Montecchio Maggiore . . . . .	3 068	2 927	<i>Totale del Distretto</i>	<b>15 280</b>	<b>14 542</b>
Montecchio Precalcino . . . . .	1 433	1 309	DISTRETTO DI BARBARANO.		
Montegalda . . . . .	1 768	1 693	Albettone . . . . .	2 034	1 966
Montegaldella . . . . .	1 364	1 310	Barbarano . . . . .	1 960	1 887
Monteviale . . . . .	840	811			
Monticello Conte Otto . . . . .	1 019	972			

Comuni	Superficie		Comuni	Superficie	
	territoriale	agraria e forestale		territoriale	agraria e forestale
	— Ettari	— Ettari		— Ettari	— Ettari
<i>Segue Distretto di Barbarano.</i>			<b>DISTRETTO DI LONIGO.</b>		
Castagnero . . . . .	1 163	1 123	Agugliaro . . . . .	1 463	1 416
Grancona . . . . .	1 231	1 188	Alonte . . . . .	1 116	1 084
Mossano . . . . .	1 398	1 350	Asigliano . . . . .	810	782
Nanto . . . . .	1 451	1 409	Campiglia dei Berici . .	1 094	1 056
San Germano dei Berici .	1 552	1 512	Gambellara . . . . .	1 289	1 220
Sossano . . . . .	2 094	2 018	Lonigo . . . . .	4 939	4 692
Villaga . . . . .	2 320	2 255	Montebello Vicentino . .	2 145	2 009
Zovencedo . . . . .	908	884	Noventa Vicentina . . . .	2 303	2 205
<i>Totale del Distretto</i>	<b>16 111</b>	<b>15 592</b>	Orgiano . . . . .	1 810	1 741
			Poiana Maggiore . . . . .	2 847	2 757
			Sarego . . . . .	2 390	2 292
			<i>Totale del Distretto</i>	<b>22 206</b>	<b>21 254</b>
<b>DISTRETTO DI BASSANO.</b>			<b>DISTRETTO DI MAROSTICA.</b>		
Bassano . . . . .	3 585	3 239	Breganze . . . . .	2 178	2 051
Campolongo sul Brenta .	966	933	Conco . . . . .	2 689	2 612
Cartigliano . . . . .	750	558	Crosara . . . . .	1 042	988
Cassola . . . . .	1 272	1 232	Fara Vicentino . . . . .	1 523	1 420
Cismon . . . . .	3 448	3 038	Marostica . . . . .	1 705	1 622
Mussolente . . . . .	1 536	1 466	Mason Vicentino . . . . .	1 198	1 143
Pove . . . . .	984	935	Molvena . . . . .	742	699
Romano d'Ezzelino . . .	2 141	2 053	Nove . . . . .	807	641
Rosà . . . . .	2 437	2 320	Pianezze . . . . .	496	472
Rossano Veneto . . . . .	1 066	1 014	Pozzoleone . . . . .	1 129	932
San Nazario . . . . .	2 317	2 086	Salcedo . . . . .	612	586
Solagna . . . . .	1 579	1 523	Sandrigo . . . . .	2 795	2 588
Tezze . . . . .	1 798	1 633	Schiavon . . . . .	1 196	1 148
Valrovina . . . . .	1 097	1 069	Vallonara . . . . .	896	850
Valstagna . . . . .	2 564	2 387	<i>Totale del Distretto</i>	<b>19 008</b>	<b>17 752</b>
<i>Totale del Distretto</i>	<b>27 540</b>	<b>25 486</b>			

Comuni	Superficie		Comuni	Superficie	
	territoriale — Ettari	agrarìa e forestale — Ettari		territoriale — Ettari	agrarìa e forestale — Ettari
<b>DISTRETTO DI SCHIO.</b>			<i>Segue</i> <b>Distretto di Thiene.</b>		
Arsiero . . . . .	4 118	3 995	Thiene . . . . .	1 835	1 733
Forni . . . . .	2 574	2 466	Villaverla . . . . .	1 574	1 488
Laghi . . . . .	2 222	2 139	Zané . . . . .	765	723
Lastebasse . . . . .	1 879	1 790	Zugliano . . . . .	1 512	1 415
Magré . . . . .	1 529	1 464	<i>Totale del Distretto</i>	<b>18 176</b>	<b>17 326</b>
Malo . . . . .	3 054	2 896	<b>DISTRETTO DI VALDAGNO.</b>		
Monte di Malo . . . . .	2 377	2 294	Brogliano . . . . .	1 215	1 156
Piovene . . . . .	1 294	1 239	Castelgomberto . . . . .	1 728	1 662
Posina . . . . .	4 360	3 977	Cornedo . . . . .	2 349	2 229
Santorso . . . . .	1 325	1 261	Novale . . . . .	1 432	1 370
San Vito di Leguzzano .	609	573	Recoaro . . . . .	6 006	5 204
Schio . . . . .	2 620	2 432	Trissino . . . . .	2 193	2 059
Torrebelvicino . . . . .	2 081	1 987	Valdagno . . . . .	3 588	3 422
Tretto . . . . .	2 464	2 372	<i>Totale del Distretto</i>	<b>18 511</b>	<b>17 102</b>
Valli dei Signori . . . . .	4 931	4 418	<b>CIRCONDARIO DI ASIAGO.</b>		
Velo d'Astico . . . . .	2 201	2 114	Asiago . . . . .	16 302	16 044
<i>Totale del Distretto</i>	<b>39 638</b>	<b>37 417</b>	Enego . . . . .	5 300	5 140
<b>DISTRETTO DI THIENE.</b>			Foza . . . . .	3 525	3 417
Caltrano . . . . .	2 267	2 205	Gallio . . . . .	4 763	4 519
Calvene . . . . .	1 154	1 105	Lusiana . . . . .	3 423	3 309
Carré . . . . .	871	839	Roana . . . . .	6 923	6 754
Chiuppano . . . . .	468	449	Rotzo . . . . .	4 059	3 911
Cogollo . . . . .	3 624	3 515	Treschè Conca . . . . .	916	887
Lugo di Vicenza . . . . .	1 460	1 392	<i>Totale del Circondario</i>	<b>45 211</b>	<b>43 981</b>
Marano Vicentino . . . . .	1 270	1 186			
Sarcedo . . . . .	1 376	1 276			

**Riepilogo per Distretti e Circondari.**

<i>Distretto o Circondario</i>	<i>Numero dei Comuni</i>	<i>Superficie</i>	
		<i>territoriale</i>	<i>agraria e forestale</i>
		<i>Ettari</i>	<i>Ettari</i>
Distretto di Vicenza . . . . .	25	51 814	49 246
Distretto di Arzignano . . . . .	9	15 280	14 542
Distretto di Barbarano . . . . .	10	16 111	15 592
Distretto di Bassano . . . . .	15	27 540	25 486
Distretto di Lonigo . . . . .	11	22 206	21 254
Distretto di Marostica . . . . .	14	19 008	17 752
Distretto di Schio . . . . .	16	39 638	37 417
Distretto di Thiene . . . . .	12	18 176	17 326
Distretto di Valdagno . . . . .	7	18 511	17 102
Circondario di Asiago (a) . . . . .	8	45 211	43 981
<i>Totale della Provincia di Vicenza . . . . .</i>	<b>127</b>	<b>273 495</b>	<b>259 698</b>

(a) Comprende il territorio dell'antico distretto di Asiago





**INDICE ALFABETICO**

**DEI**

**COMUNI DEL REGNO D'ITALIA**



<i>Comune</i>	<i>Provincia</i>	<i>Pagina</i>	<i>Comune</i>	<i>Provincia</i>	<i>Pagina</i>
<b>A</b>			Acquasparta . . . . .	Perugia . . . . .	144
			Acquate . . . . .	Como . . . . .	66
Abano Bagni . . . . .	Padova . . . . .	130	Acquaviva Collecroce . . . . .	Campobasso . . . . .	48
Abbadia Alpina . . . . .	Torino . . . . .	189	Acquaviva delle Fonti . . . . .	Bari delle Puglie . . . . .	19
Abbadia Cerreto . . . . .	Milano . . . . .	114	Acquaviva d'Isernia . . . . .	Campobasso . . . . .	47
Abbadia San Salvatore . . . . .	Siena . . . . .	178	Acquaviva Picena . . . . .	Ascoli Piceno . . . . .	14
Abbadia sopra Adda . . . . .	Como . . . . .	66	Acquaviva Platani . . . . .	Caltanissetta . . . . .	44
Abbassanta . . . . .	Cagliari . . . . .	41	Acqui . . . . .	Alessandria . . . . .	1
Abbateggio . . . . .	Chieti . . . . .	59	Acri . . . . .	Cosenza . . . . .	72
Abbiategrasso . . . . .	Milano . . . . .	112	Acuto . . . . .	Roma . . . . .	164
Abbate Guazzone . . . . .	Como . . . . .	68	Adernò . . . . .	Catania . . . . .	53
Abriola . . . . .	Potenza . . . . .	156	Adrara San Martino . . . . .	Bergamo . . . . .	25
Accadia . . . . .	Avellinn . . . . .	16	Adrara San Rocco . . . . .	Id. . . . .	25
Acciglio . . . . .	Cuneo . . . . .	79	Adria . . . . .	Rovigo . . . . .	170
Accettura . . . . .	Potenza . . . . .	156	Adro . . . . .	Brescia . . . . .	36
Acciano . . . . .	Aquila degli Abruzzi . . . . .	10	Affi . . . . .	Verona . . . . .	205
Accumoli . . . . .	Id. . . . .	11	Affile . . . . .	Roma . . . . .	165
Acerenza . . . . .	Potenza . . . . .	156	Affori . . . . .	Milano . . . . .	115
Acerno . . . . .	Salerno . . . . .	172	Afragola . . . . .	Napoli . . . . .	120
Acerra . . . . .	Caserta . . . . .	51	Africo . . . . .	Reggio di Calabria . . . . .	160
Aci Bonaccorsi . . . . .	Catania . . . . .	53	Agaro . . . . .	Novara . . . . .	123
Aci Castello . . . . .	Id. . . . .	53	Agazzano . . . . .	Piacenza . . . . .	148
Aci Catena . . . . .	Id. . . . .	53	Agerola . . . . .	Napoli . . . . .	120
Acireale . . . . .	Id. . . . .	53	Aggius . . . . .	Sassari . . . . .	177
Aci Sant'Antonio . . . . .	Id. . . . .	53	Agira . . . . .	Catania . . . . .	54
Acquacanina . . . . .	Macerata . . . . .	102	Agliano . . . . .	Alessandria . . . . .	3
Acquafondata . . . . .	Caserta . . . . .	51	Agliè . . . . .	Torino . . . . .	187
Acquaformosa . . . . .	Cosenza . . . . .	71	Agna . . . . .	Padova . . . . .	131
Acquafredda . . . . .	Brescia . . . . .	34	Agnadello . . . . .	Cremona . . . . .	75
Acqualagna . . . . .	Pesaro e Urbino . . . . .	146	Agnana Calabra . . . . .	Reggio di Calabria . . . . .	159
Acqualunga . . . . .	Brescia . . . . .	36	Agnellengo . . . . .	Novara . . . . .	124
Acquanegra Cremonese . . . . .	Cremona . . . . .	76	Agnona . . . . .	Id. . . . .	127
Acquanegra sul Chiese . . . . .	Mantova . . . . .	105	Agnone . . . . .	Campobasso . . . . .	47
Acquapendente . . . . .	Roma . . . . .	167	Agnosine . . . . .	Brescia . . . . .	36
Acquappesa . . . . .	Cosenza . . . . .	73	Agordo . . . . .	Belluno . . . . .	21
Aequarica del Capo . . . . .	Lecce . . . . .	97	Agosta . . . . .	Roma . . . . .	165
Acquaro . . . . .	Catanzaro . . . . .	56	Agra . . . . .	Como . . . . .	68
Acquasanta . . . . .	Ascoli Piceno . . . . .	14	Agrano . . . . .	Novara . . . . .	126

<i>Comune</i>	<i>Provincia</i>	<i>Pagina</i>	<i>Comune</i>	<i>Provincia</i>	<i>Pagina</i>
Agrate Brianza . . . . .	Milano . . . . .	116	Albaretto di Borgotaro . . .	Parma . . . . .	135
Agrate Conturbia . . . . .	Novara . . . . .	124	Albaretto della Torre . . .	Cuneo . . . . .	78
Agropoli . . . . .	Salerno . . . . .	173	Albaretto Valle di Macra . .	Id. . . . .	79
Agugliano . . . . .	Ancona . . . . .	8	Albate . . . . .	Como . . . . .	62
Agugliaro . . . . .	Vicenza . . . . .	209	Albegno . . . . .	Bergamo . . . . .	25
Aicurzio . . . . .	Milano . . . . .	116	Albenga . . . . .	Genova . . . . .	90
Aidomaggiore . . . . .	Cagliari . . . . .	41	Albera Ligure . . . . .	Alessandria . . . . .	5
Aidone . . . . .	Caltanissetta . . . . .	44	Alberobello . . . . .	Bari delle Puglie . . . . .	19
Ailano . . . . .	Caserta . . . . .	51	Alberona . . . . .	Foggia . . . . .	86
Ailoche . . . . .	Novara . . . . .	122	Albese . . . . .	Como . . . . .	62
Airasca . . . . .	Torino . . . . .	189	Albettone . . . . .	Vicenza . . . . .	208
Airola . . . . .	Benevento . . . . .	23	Albi . . . . .	Catanzaro . . . . .	55
Airole . . . . .	Porto Maurizio . . . . .	153	Albiano d'Ivrea . . . . .	Torino . . . . .	187
Airuno . . . . .	Como . . . . .	66	Albiate . . . . .	Milano . . . . .	116
Aisone . . . . .	Cuneo . . . . .	79	Albidona . . . . .	Cosenza . . . . .	71
Aizurro . . . . .	Como . . . . .	66	Albignasego . . . . .	Padova . . . . .	130
Ajelli . . . . .	Aquila degli Abruzzi . . . . .	11	Albinea . . . . .	Reggio nell'Emilia . . . . .	162
Ajello del Sabato . . . . .	Avellino . . . . .	16	Albino . . . . .	Bergamo . . . . .	25
Ajello in Calabria . . . . .	Cosenza . . . . .	73	Albiolo . . . . .	Como . . . . .	62
Ajeta . . . . .	Id. . . . .	73	Albissola Marina . . . . .	Genova . . . . .	92
Alà dei Sardi . . . . .	Sassari . . . . .	176	Albissola Superiore . . . . .	Id. . . . .	92
Ala di Stura . . . . .	Torino . . . . .	191	Albizzate . . . . .	Milano . . . . .	113
Alagna . . . . .	Pavia . . . . .	138	Albogasio . . . . .	Como . . . . .	62
Alagna Valsesia . . . . .	Novara . . . . .	127	Albogno . . . . .	Novara . . . . .	123
Alano di Piave . . . . .	Belluno . . . . .	21	Albonese . . . . .	Pavia . . . . .	137
Alanno . . . . .	Teramo . . . . .	184	Albosaggia . . . . .	Sondrio . . . . .	182
Alassio . . . . .	Genova . . . . .	90	Albugnano . . . . .	Alessandria . . . . .	3
Alatri . . . . .	Roma . . . . .	164	Albuzzano . . . . .	Pavia . . . . .	138
Alba . . . . .	Cuneo . . . . .	78	Alcamo . . . . .	Trapani . . . . .	194
Albairate . . . . .	Milano . . . . .	112	Alcara li Fusi . . . . .	Messina . . . . .	110
Albanella . . . . .	Salerno . . . . .	171	Ales . . . . .	Cagliari . . . . .	41
Albano di Lucania . . . . .	Potenza . . . . .	156	Alessandria . . . . .	Alessandria . . . . .	2
Albano Laziale . . . . .	Roma . . . . .	165	Alessandria del Carretto . . .	Cosenza . . . . .	71
Albano Sant'Alessandro . . . . .	Bergamo . . . . .	25	Alessandria della Rocca . . .	Girgenti . . . . .	94
Albano Vercellese . . . . .	Novara . . . . .	128	Alessano . . . . .	Lecce . . . . .	97
Albaredo Arnaboldi . . . . .	Pavia . . . . .	139	Alezio . . . . .	Id. . . . .	97
Albaredo d'Adige . . . . .	Verona . . . . .	206	Alfano . . . . .	Salerno . . . . .	173
Albaredo per San Marco . . . . .	Sondrio . . . . .	182	Alfedena . . . . .	Aquila degli Abruzzi . . . . .	12

<i>Comune</i>	<i>Provincia</i>	<i>Pagina</i>	<i>Comune</i>	<i>Provincia</i>	<i>Pagina</i>
Alfanello . . . . .	Brescia . . . . .	37	Altavilla Vicentina . . . . .	Vicenza . . . . .	208
Alfano Natta . . . . .	Alessandria . . . . .	4	Altidona . . . . .	Ascoli Piceno . . . . .	14
Alfonsine . . . . .	Ravenna . . . . .	158	Altilia . . . . .	Cosenza . . . . .	72
Alghero . . . . .	Sassari . . . . .	175	Altino . . . . .	Chieti . . . . .	60
Ali . . . . .	Messina . . . . .	109	Altissimo . . . . .	Vicenza . . . . .	208
Alia . . . . .	Palermo . . . . .	134	Altivole . . . . .	Treviso . . . . .	195
Aliano . . . . .	Potenza . . . . .	156	Alto . . . . .	Cuneo . . . . .	80
Alice Bel Colle . . . . .	Alessandria . . . . .	1	Altomonte . . . . .	Cosenza . . . . .	71
Alice Castello . . . . .	Novara . . . . .	128	Altopascio . . . . .	Lucca . . . . .	101
Alice Superiore . . . . .	Torino . . . . .	187	Alviano . . . . .	Perugia . . . . .	144
Alife . . . . .	Caserta . . . . .	51	Alvignano . . . . .	Caserta . . . . .	51
Ali Marina . . . . .	Messina . . . . .	109	Alvito . . . . .	Id. . . . .	51
Alimena . . . . .	Palermo . . . . .	133	Alzano . . . . .	Alessandria . . . . .	6
Aliminusa . . . . .	Id. . . . .	134	Alzano di Sopra . . . . .	Bergamo . . . . .	25
Allai . . . . .	Cagliari . . . . .	41	Alzano Maggiore . . . . .	Id. . . . .	25
Allein . . . . .	Torino . . . . .	186	Alzate con Linduno . . . . .	Novara . . . . .	124
Alleghe . . . . .	Belluno . . . . .	21	Alzate con Verzago . . . . .	Como . . . . .	62
Allerona . . . . .	Perugia . . . . .	142	Amalfi . . . . .	Salerno . . . . .	172
Alliste . . . . .	Lecce . . . . .	97	Amandola . . . . .	Ascoli Piceno . . . . .	14
Allumiere . . . . .	Roma . . . . .	164	Amantea . . . . .	Cosenza . . . . .	73
Alluvioni Cambiò . . . . .	Alessandria . . . . .	2	Amaro . . . . .	Udine . . . . .	201
Alma . . . . .	Cuneo . . . . .	79	Amaroni . . . . .	Catanzaro . . . . .	55
Almè . . . . .	Bergamo . . . . .	25	Amaseno . . . . .	Roma . . . . .	164
Almenno San Bartolomeo . . . . .	Id. . . . .	25	Amato . . . . .	Catanzaro . . . . .	55
Almenno San Salvatore . . . . .	Id. . . . .	25	Amatrice . . . . .	Aquila degli Abruzzi . . . . .	11
Almese . . . . .	Torino . . . . .	190	Ambivere . . . . .	Bergamo . . . . .	25
Alone . . . . .	Brescia . . . . .	36	Ameglia . . . . .	Genova . . . . .	93
Alonte . . . . .	Vicenza . . . . .	209	Amelia . . . . .	Perugia . . . . .	144
Alpette . . . . .	Torino . . . . .	187	Amendolara . . . . .	Cosenza . . . . .	71
Alpignano . . . . .	Id. . . . .	191	Ameno . . . . .	Novara . . . . .	124
Alseno . . . . .	Piacenza . . . . .	148	Amorosi . . . . .	Benevento . . . . .	23
Alserio . . . . .	Como . . . . .	62	Ampezzo . . . . .	Udine . . . . .	201
Altamura . . . . .	Bari delle Puglie . . . . .	19	Anacapri . . . . .	Napoli . . . . .	120
Altare . . . . .	Genova . . . . .	92	Anagni . . . . .	Roma . . . . .	164
Altavilla Irpina . . . . .	Avellino . . . . .	16	Ancarano . . . . .	Teramo . . . . .	184
Altavilla Milicia . . . . .	Palermo . . . . .	134	Ancona . . . . .	Ancona . . . . .	8
Altavilla Monferrato . . . . .	Alessandria . . . . .	4	Andali . . . . .	Catanzaro . . . . .	55
Altavilla Silentina . . . . .	Salerno . . . . .	171	Andalo . . . . .	Sondrio . . . . .	182

<i>Comune</i>	<i>Provincia</i>	<i>Pagina</i>	<i>Comune</i>	<i>Provincia</i>	<i>Pagina</i>
Andezeno . . . . .	Torino . . . . .	191	Anzino . . . . .	Novara . . . . .	123
Andonno . . . . .	Cuneo . . . . .	79	Anzio . . . . .	Roma . . . . .	165
Andora . . . . .	Genova . . . . .	90	Anzola dell'Emilia . . . . .	Bologna . . . . .	31
Andorno Cacciorna . . . . .	Novara . . . . .	122	Anzola d'Ossola . . . . .	Novara . . . . .	126
Andrano . . . . .	Lecce . . . . .	97	Aosta . . . . .	Torino . . . . .	186
Andrate . . . . .	Torino . . . . .	187	Apecchio . . . . .	Pesaro e Urbino . . . . .	146
Andreis . . . . .	Udine . . . . .	200	Apice . . . . .	Benevento . . . . .	23
Andretta . . . . .	Avellino . . . . .	17	Apiro . . . . .	Macerata . . . . .	102
Andria . . . . .	Bari delle Puglie . . . . .	20	Apollosa . . . . .	Benevento . . . . .	23
Anela . . . . .	Sassari . . . . .	176	Apparizione . . . . .	Genova . . . . .	91
Anfo . . . . .	Brescia . . . . .	36	Appiane . . . . .	Como . . . . .	62
Anfurro . . . . .	Id. . . . .	33	Appignano . . . . .	Macerata . . . . .	102
Angera . . . . .	Como . . . . .	68	Appignano del Tronto . . . . .	Ascoli Piceno . . . . .	14
Anghiari . . . . .	Arezzo . . . . .	13	Apricale . . . . .	Porto Maurizio . . . . .	153
Angiari . . . . .	Verona . . . . .	206	Apricena . . . . .	Foggia . . . . .	86
Angolo . . . . .	Brescia . . . . .	33	Aprigliano . . . . .	Cosenza . . . . .	72
Angri . . . . .	Salerno . . . . .	172	Aquara . . . . .	Salerno . . . . .	171
Angrogna . . . . .	Torino . . . . .	189	Aquila d'Arroscia . . . . .	Porto Maurizio . . . . .	152
Anguillara Sabazia . . . . .	Roma . . . . .	165	Aquila degli Abruzzi . . . . .	Aquila degli Abruzzi . . . . .	10
Anguillara Veneta . . . . .	Padova . . . . .	131	Aquilonia . . . . .	Avellino . . . . .	17
Annicco . . . . .	Cremona . . . . .	76	Aquino . . . . .	Caserta . . . . .	51
Annone di Brianza . . . . .	Como . . . . .	66	Ara . . . . .	Novara . . . . .	124
Annone Veneto . . . . .	Venezia . . . . .	203	Aradeo . . . . .	Lecce . . . . .	97
Anoja . . . . .	Reggio di Calabria . . . . .	160	Aragona . . . . .	Girgenti . . . . .	94
Antegnate . . . . .	Bergamo . . . . .	29	Aramengo . . . . .	Alessandria . . . . .	3
Antey-Saint-André . . . . .	Torino . . . . .	186	Aranco . . . . .	Novara . . . . .	127
Anticoli Corrado . . . . .	Roma . . . . .	165	Arba . . . . .	Udine . . . . .	200
Anticoli di Campagna (ora Fiuggi) . . . . .	Id. . . . .	164	Arbizzo . . . . .	Como . . . . .	68
Antignano . . . . .	Alessandria . . . . .	3	Arborio . . . . .	Novara . . . . .	128
Antillo . . . . .	Messina . . . . .	109	Arbus . . . . .	Cagliari . . . . .	40
Antonimina . . . . .	Reggio di Calabria . . . . .	159	Arcade . . . . .	Treviso . . . . .	196
Antrodoco . . . . .	Aquila degli Abruzzi . . . . .	11	Arce . . . . .	Caserta . . . . .	51
Antronapiana . . . . .	Novara . . . . .	123	Arcellasco . . . . .	Como . . . . .	62
Anversa . . . . .	Aquila degli Abruzzi . . . . .	12	Arcene . . . . .	Bergamo . . . . .	29
Anzano degli Irpini . . . . .	Avellino . . . . .	16	Arcevia . . . . .	Ancona . . . . .	8
Anzano del Parco . . . . .	Como . . . . .	62	Archi . . . . .	Chieti . . . . .	60
Anzi . . . . .	Potenza . . . . .	156	Arcidosso . . . . .	Grosseto . . . . .	96
			Arcinazzo Romano . . . . .	Roma . . . . .	165

<i>Comune</i>	<i>Provincia</i>	<i>Pagina</i>	<i>Comune</i>	<i>Provincia</i>	<i>Pagina</i>
Arcisate . . . . .	Como . . . . .	68	Armeno . . . . .	Novara . . . . .	124
Arcola . . . . .	Genova . . . . .	93	Armento . . . . .	Potenza . . . . .	156
Arcole . . . . .	Verona . . . . .	206	Armio . . . . .	Como . . . . .	68
Aronate . . . . .	Milano . . . . .	112	Armo . . . . .	Porto Maurizio . . . . .	152
Arcore . . . . .	Id. . . . .	116	Armungia . . . . .	Cagliari . . . . .	39
Arcugnano . . . . .	Vicenza . . . . .	208	Arnara . . . . .	Roma . . . . .	164
Arcumeggia . . . . .	Como . . . . .	68	Arnasco . . . . .	Genova . . . . .	90
Ardara . . . . .	Sassari . . . . .	176	Arnaz . . . . .	Torino . . . . .	186
Ardauli . . . . .	Cagliari . . . . .	41	Arnesano . . . . .	Lecce . . . . .	98
Ardenna . . . . .	Como . . . . .	68	Arola . . . . .	Novara . . . . .	124
Ardenno . . . . .	Sondrio . . . . .	182	Arolo . . . . .	Como . . . . .	68
Ardesio . . . . .	Bergamo . . . . .	28	Arona . . . . .	Novara . . . . .	124
Ardore . . . . .	Reggio di Calabria . . . . .	159	Arosio . . . . .	Como . . . . .	62
Arena . . . . .	Catanzaro . . . . .	56	Arpaise . . . . .	Benevento . . . . .	23
Arena Po . . . . .	Pavia . . . . .	139	Arpaja . . . . .	Id. . . . .	23
Arenzano . . . . .	Genova . . . . .	91	Arpino . . . . .	Caserta . . . . .	51
Arese . . . . .	Milano . . . . .	115	Arquà Petrarca . . . . .	Padova . . . . .	131
Arezzo . . . . .	Arezzo . . . . .	13	Arquà Polesine . . . . .	Rovigo . . . . .	169
Argegno . . . . .	Como . . . . .	62	Arquata del Tronto . . . . .	Ascoli Piceno . . . . .	14
Argelato . . . . .	Bologna . . . . .	31	Arquata Scrivia . . . . .	Alessandria . . . . .	5
Argenta . . . . .	Ferrara . . . . .	83	Arre . . . . .	Padova . . . . .	131
Argentera . . . . .	Cuneo . . . . .	79	Arrone . . . . .	Perugia . . . . .	144
Arguello . . . . .	Id. . . . .	78	Arsago . . . . .	Milano . . . . .	113
Argusto . . . . .	Catanzaro . . . . .	55	Arsago . . . . .	Bergamo . . . . .	29
Ari . . . . .	Chieti . . . . .	59	Arsiè . . . . .	Belluno . . . . .	21
Ariano di Puglia . . . . .	Avellino . . . . .	16	Arsiero . . . . .	Vicenza . . . . .	210
Ariano nel Polesine . . . . .	Rovigo . . . . .	170	Arsita . . . . .	Teramo . . . . .	184
Ariccia . . . . .	Roma . . . . .	165	Arsoli . . . . .	Roma . . . . .	165
Arielli . . . . .	Chieti . . . . .	59	Arta . . . . .	Udine . . . . .	201
Arienzo . . . . .	Caserta . . . . .	49	Artegna . . . . .	Id. . . . .	198
Arignano . . . . .	Torino . . . . .	191	Artena . . . . .	Roma . . . . .	167
Arischia . . . . .	Aquila degli Abruzzi . . . . .	10	Artò . . . . .	Novara . . . . .	125
Aritzo . . . . .	Cagliari . . . . .	41	Artogne . . . . .	Brescia . . . . .	33
Arixi . . . . .	Id. . . . .	39	Arvier . . . . .	Torino . . . . .	186
Arizzano Inferiore . . . . .	Novara . . . . .	126	Arzana . . . . .	Cagliari . . . . .	41
Arizzano Superiore . . . . .	Id. . . . .	126	Arzano . . . . .	Napoli . . . . .	120
Arlena di Castro . . . . .	Roma . . . . .	167	Arzene . . . . .	Udine . . . . .	199
Arluno . . . . .	Milano . . . . .	113	Arzeno di Oneglia . . . . .	Porto Maurizio . . . . .	152

<i>Comune</i>	<i>Provincia</i>	<i>Pagina</i>	<i>Comune</i>	<i>Provincia</i>	<i>Pagina</i>
Arzer Grande . . . . .	Padova . . . . .	132	Aurigo . . . . .	Porto Maurizio . . . . .	152
Arzignano . . . . .	Vicenza . . . . .	203	Auronzo . . . . .	Belluno . . . . .	22
Ascea . . . . .	Salerno . . . . .	173	Ausonia . . . . .	Caserta . . . . .	50
Asciano . . . . .	Siena . . . . .	178	Austis . . . . .	Cagliari . . . . .	41
Ascoli Piceno . . . . .	Ascoli Piceno . . . . .	14	Auzate . . . . .	Novara . . . . .	125
Ascoli Satriano . . . . .	Foggia . . . . .	86	Avegno . . . . .	Genova . . . . .	91
Ascrea . . . . .	Perugia . . . . .	143	Avella . . . . .	Avellino . . . . .	16
Asiago . . . . .	Vicenza . . . . .	210	Avellino . . . . .	Id. . . . .	16
Asigliano . . . . .	Novara . . . . .	128	Avenone . . . . .	Brescia . . . . .	36
Asigliano . . . . .	Vicenza . . . . .	209	Averara . . . . .	Bergamo . . . . .	25
Asnago . . . . .	Como . . . . .	62	Aversa . . . . .	Caserta . . . . .	49
Asola . . . . .	Mantova . . . . .	104	Avesa . . . . .	Verona . . . . .	205
Asolo . . . . .	Treviso . . . . .	195	Avetrana . . . . .	Lecce . . . . .	99
Aspra . . . . .	Perugia . . . . .	143	Avezzano . . . . .	Aquila degli Abruzzi . . . . .	11
Assago . . . . .	Milano . . . . .	115	Aviano . . . . .	Udine . . . . .	200
Assemmini . . . . .	Cagliari . . . . .	39	Aviatico . . . . .	Bergamo . . . . .	25
Assisi . . . . .	Perugia . . . . .	142	Avigliana . . . . .	Torino . . . . .	190
Asso . . . . .	Como . . . . .	66	Avigliano . . . . .	Potenza . . . . .	156
Assolo . . . . .	Cagliari . . . . .	41	Avise . . . . .	Torino . . . . .	186
Assoro . . . . .	Catania . . . . .	54	Avola . . . . .	Siracusa . . . . .	180
Asti . . . . .	Alessandria . . . . .	3	Avolasca . . . . .	Alessandria . . . . .	6
Asuni . . . . .	Cagliari . . . . .	41	Avuglione Vernone . . . . .	Torino . . . . .	191
Ateleta . . . . .	Aquila degli Abruzzi . . . . .	12	Ayas . . . . .	Id. . . . .	186
Atella . . . . .	Potenza . . . . .	156	Aymaville . . . . .	Id. . . . .	186
Atena Lucana . . . . .	Salerno . . . . .	171	Azeglio . . . . .	Id. . . . .	187
Atessa . . . . .	Chieti . . . . .	60	Azzanello . . . . .	Cremona . . . . .	76
Atina . . . . .	Caserta . . . . .	51	Azzano Decimo . . . . .	Udine . . . . .	200
Atrani . . . . .	Salerno . . . . .	172	Azzano d'Asti . . . . .	Alessandria . . . . .	3
Atri . . . . .	Teramo . . . . .	184	Azzano Mella . . . . .	Brescia . . . . .	34
Atripalda . . . . .	Avellino . . . . .	16	Azzano San Paolo . . . . .	Bergamo . . . . .	25
Attigliano . . . . .	Perugia . . . . .	144	Azzate . . . . .	Como . . . . .	68
Attimis . . . . .	Udine . . . . .	200	Azzio . . . . .	Id. . . . .	68
Atzara . . . . .	Cagliari . . . . .	41	Azzone . . . . .	Bergamo . . . . .	28
Auditore . . . . .	Pesaro e Urbino . . . . .	146			
Augusta . . . . .	Siracusa . . . . .	180			
Auletta . . . . .	Salerno . . . . .	171			
Aulla . . . . .	Massa e Carrara . . . . .	107			
Aurano . . . . .	Novara . . . . .	126			
			<b>B</b>		
			Baceno . . . . .	Novara . . . . .	123
			Badalucco . . . . .	Porto Maurizio . . . . .	153



<i>Comune</i>	<i>Provincia</i>	<i>Pagina</i>	<i>Comune</i>	<i>Provincia</i>	<i>Pagina</i>
Badia . . . . .	Pavia . . . . .	138	Bairo . . . . .	Torino . . . . .	187
Badia Calavena . . . . .	Verona . . . . .	207	Baiso . . . . .	Reggio nell'Emilia . . . . .	162
Badia Polesine . . . . .	Rovigo . . . . .	169	Baja e Latina . . . . .	Caserta . . . . .	49
Badia Tedalda . . . . .	Arezzo . . . . .	13	Bajano . . . . .	Avellino . . . . .	16
Badolato . . . . .	Catanzaro . . . . .	55	Bajardo . . . . .	Porto Maurizio . . . . .	153
Bagaggera . . . . .	Como . . . . .	66	Bajedo . . . . .	Como . . . . .	66
Bagaladi . . . . .	Reggio di Calabria . . . . .	160	Bajo . . . . .	Torino . . . . .	187
Baggio . . . . .	Milano . . . . .	115	Balangero . . . . .	Id. . . . .	191
Bagheria . . . . .	Palermo . . . . .	133	Baldichieri . . . . .	Alessandria . . . . .	3
Bagnacavallo . . . . .	Ravenna . . . . .	158	Baldissero Canavese . . . . .	Torino . . . . .	187
Bagnaja . . . . .	Roma . . . . .	167	Baldissero d'Alba . . . . .	Cuneo . . . . .	78
Bagnara Calabria . . . . .	Reggio di Calabria . . . . .	160	Baldissero Torinese . . . . .	Torino . . . . .	191
Bagnara di Romagna . . . . .	Ravenna . . . . .	158	Balestrate . . . . .	Palermo . . . . .	133
Bagnaria . . . . .	Pavia . . . . .	137	Balestrino . . . . .	Genova . . . . .	90
Bagnaria Arsa . . . . .	Udine . . . . .	199	Ballabio Inferiore . . . . .	Como . . . . .	66
Bagnasco . . . . .	Cuneo . . . . .	80	Ballabio Superiore . . . . .	Id. . . . .	66
Bagnasco d'Asti . . . . .	Alessandria . . . . .	3	Ballao . . . . .	Cagliari . . . . .	39
Bagnatica . . . . .	Bergamo . . . . .	25	Ballarate . . . . .	Como . . . . .	68
Bagni della Porretta . . . . .	Bologna . . . . .	32	Balme . . . . .	Torino . . . . .	191
Bagni di Lucca . . . . .	Lucca . . . . .	101	Balmuccia . . . . .	Novara . . . . .	127
Bagni di Montecatini . . . . .	Id. . . . .	101	Balocco . . . . .	Id. . . . .	128
Bagni di San Giuliano . . . . .	Pisa . . . . .	150	Balsamo . . . . .	Milano . . . . .	116
Bagno . . . . .	Aquila degli Abruzzi . . . . .	10	Balsorano . . . . .	Aquila degli Abruzzi . . . . .	11
Bagno a Ripoli . . . . .	Firenze . . . . .	84	Balvano . . . . .	Potenza . . . . .	156
Bagno di Romagna . . . . .	Id. . . . .	85	Balzola . . . . .	Alessandria . . . . .	4
Bagnoli del Trigno . . . . .	Campobasso . . . . .	46	Banari . . . . .	Sassari . . . . .	175
Bagnoli di Sopra . . . . .	Padova . . . . .	131	Banchette . . . . .	Torino . . . . .	187
Bagnoli Irpino . . . . .	Avellino . . . . .	18	Bannari d'Usellus . . . . .	Cagliari . . . . .	41
Bagnolo Cremasco . . . . .	Cremona . . . . .	75	Bannio . . . . .	Novara . . . . .	123
Bagnolo del Salento . . . . .	Lecco . . . . .	98	Banzi . . . . .	Potenza . . . . .	156
Bagnolo di Po . . . . .	Rovigo . . . . .	169	Baone . . . . .	Padova . . . . .	131
Bagnolo in Piano . . . . .	Reggio nell'Emilia . . . . .	162	Baradili . . . . .	Cagliari . . . . .	42
Bagnolo Mella . . . . .	Brescia . . . . .	34	Baragiano . . . . .	Potenza . . . . .	156
Bagnolo Piemonte . . . . .	Cuneo . . . . .	81	Baranello . . . . .	Campobasso . . . . .	46
Bagnolo San Vito . . . . .	Mantova . . . . .	104	Barano d'Ischia . . . . .	Napoli . . . . .	120
Bagnone . . . . .	Massa e Carrara . . . . .	107	Barasso . . . . .	Como . . . . .	68
Bagnorea . . . . .	Roma . . . . .	167	Baratili San Pietro . . . . .	Cagliari . . . . .	42
Bagolino . . . . .	Brescia . . . . .	36	Barbania . . . . .	Torino . . . . .	191

<i>Comune</i>	<i>Provincia</i>	<i>Pagina</i>	<i>Comune</i>	<i>Provincia</i>	<i>Pagina</i>
Barbara . . . . .	Ancona . . . . .	8	Barisciano . . . . .	Aquila degli Abruzzi	10
Barbarano . . . . .	Vicenza . . . . .	208	Barlassina . . . . .	Milano . . . . .	116
Barbarano Romano . . . . .	Roma . . . . .	167	Barletta . . . . .	Bari delle Puglie . .	20
Barbaresco . . . . .	Cuneo . . . . .	78	Barni . . . . .	Como . . . . .	66
Barbariga . . . . .	Brescia . . . . .	34	Barolo . . . . .	Cuneo . . . . .	78
Barbata . . . . .	Bergamo . . . . .	29	Barone . . . . .	Torino . . . . .	187
Barberino di Mugello . . . . .	Firenze . . . . .	84	Baronissi . . . . .	Salerno . . . . .	172
Barberino di Val d'Elsa . . . . .	Id. . . . .	84	Barra . . . . .	Napoli . . . . .	121
Barbanello . . . . .	Pavia . . . . .	139	Barrafranca . . . . .	Caltanissetta . . . .	44
Barbano . . . . .	Padova . . . . .	131	Barrali . . . . .	Cagliari . . . . .	39
Barcellona Pozzo di Gotto . . . . .	Messina . . . . .	109	Barrea . . . . .	Aquila degli Abruzzi	12
Barchi . . . . .	Pesaro e Urbino . . . . .	146	Bartesate . . . . .	Como . . . . .	66
Barcis . . . . .	Udine . . . . .	200	Barumini . . . . .	Cagliari . . . . .	39
Barco . . . . .	Brescia . . . . .	36	Barza . . . . .	Como . . . . .	68
Barcone . . . . .	Como . . . . .	66	Barzago . . . . .	Id. . . . .	66
Bard . . . . .	Torino . . . . .	186	Barzana . . . . .	Bergamo . . . . .	25
Bardassano . . . . .	Id . . . . .	191	Barzaniga . . . . .	Cremona . . . . .	76
Bardello . . . . .	Como . . . . .	68	Barzanò . . . . .	Como . . . . .	66
Bardi . . . . .	Piacenza . . . . .	148	Barzio . . . . .	Id. . . . .	66
Bardineto . . . . .	Genova . . . . .	90	Barzizza . . . . .	Bergamo . . . . .	28
Bardino Nuovo . . . . .	Id. . . . .	90	Barzola . . . . .	Como . . . . .	68
Bardino Vecchio . . . . .	Id. . . . .	90	Basaluzzo . . . . .	Alessandria . . . . .	5
Bardolino . . . . .	Verona . . . . .	205	Bascapè . . . . .	Pavia . . . . .	138
Bardonecchia . . . . .	Torino . . . . .	190	Baschi . . . . .	Perugia . . . . .	142
Bareggio . . . . .	Milano . . . . .	112	Basciano . . . . .	Teramo . . . . .	184
Barengo . . . . .	Novara . . . . .	125	Baselica Bologna . . . . .	Pavia . . . . .	138
Baresi . . . . .	Bergamo . . . . .	25	Baselice . . . . .	Benevento . . . . .	24
Baressa . . . . .	Cagliari . . . . .	42	Basiano . . . . .	Milano . . . . .	115
Barete . . . . .	Aquila degli Abruzzi	10	Basicò . . . . .	Messina . . . . .	109
Barga . . . . .	Lucca . . . . .	101	Basiglio . . . . .	Milano . . . . .	115
Bargagli . . . . .	Genova . . . . .	91	Bassanello . . . . .	Roma . . . . .	167
Barge . . . . .	Cuneo . . . . .	81	Bassano . . . . .	Vicenza . . . . .	209
Barghe . . . . .	Brescia . . . . .	36	Bassano Bresciano . . . . .	Brescia . . . . .	37
Bariano . . . . .	Bergamo . . . . .	29	Bassano di Sutri . . . . .	Roma . . . . .	167
Baricella . . . . .	Bologna . . . . .	31	Bassano in Teverina . . . . .	Id. . . . .	167
Bari delle Puglie . . . . .	Bari delle Puglie . . . . .	19	Bassiano . . . . .	Id. . . . .	167
Barile . . . . .	Potenza . . . . .	156	Bassignana . . . . .	Alessandria . . . . .	2
Bari Sardo . . . . .	Cagliari . . . . .	41	Bastia . . . . .	Perugia . . . . .	142

<i>Comune</i>	<i>Provincia</i>	<i>Pagina</i>	<i>Comune</i>	<i>Provincia</i>	<i>Pagina</i>
Bastia Mondovì . . . . .	Cuneo . . . . .	80	Bellona . . . . .	Caserta . . . . .	49
Bastida dei Dossi . . . . .	Pavia . . . . .	140	Bellosguardo . . . . .	Salerno . . . . .	171
Bastida Pancarana . . . . .	Id. . . . .	140	Belluno . . . . .	Belluno . . . . .	21
Bastiglia . . . . .	Modena . . . . .	118	Belluno Veronese . . . . .	Verona . . . . .	205
Battaglia . . . . .	Padova . . . . .	131	Bellusco . . . . .	Milano . . . . .	116
Battifollo . . . . .	Cuneo . . . . .	80	Belmonte Calabro . . . . .	Cosenza . . . . .	73
Battuda . . . . .	Pavia . . . . .	138	Belmonte Castello . . . . .	Caserta . . . . .	52
Baucina . . . . .	Palermo . . . . .	133	Belmonte del Sannio . . . . .	Campobasso . . . . .	47
Bauladu . . . . .	Cagliari . . . . .	42	Belmonte in Sabina . . . . .	Perugia . . . . .	143
Baunei . . . . .	Id. . . . .	41	Belmonte Mezzagno . . . . .	Palermo . . . . .	133
Bauso . . . . .	Messina . . . . .	109	Belmonte Piceno . . . . .	Ascoli Piceno . . . . .	14
Bavari . . . . .	Genova . . . . .	91	Belpasso . . . . .	Catania . . . . .	53
Baveno . . . . .	Novara . . . . .	126	Bel Prato . . . . .	Brescia . . . . .	36
Bazzano . . . . .	Bologna . . . . .	31	Belsito . . . . .	Cosenza . . . . .	72
Beaulard . . . . .	Torino . . . . .	190	Belvedere delle Langhe . . . . .	Cuneo . . . . .	80
Bedero Valcuvia . . . . .	Como . . . . .	68	Belvedere di Spinello . . . . .	Catanzaro . . . . .	56
Bedizzone . . . . .	Brescia . . . . .	34	Belvedere Marittimo . . . . .	Cosenza . . . . .	73
Bedonia . . . . .	Parma . . . . .	135	Belvedere Ostrense . . . . .	Ancona . . . . .	8
Bedulita . . . . .	Bergamo . . . . .	25	Belveglio . . . . .	Alessandria . . . . .	3
Bèe . . . . .	Novara . . . . .	126	Belvi . . . . .	Cagliari . . . . .	41
Beinasco . . . . .	Torino . . . . .	191	Bema . . . . .	Sondrio . . . . .	182
Beinette . . . . .	Cuneo . . . . .	79	Bene Lario . . . . .	Como . . . . .	62
Belcastro . . . . .	Catanzaro . . . . .	55	Benestare . . . . .	Reggio di Calabria . . . . .	159
Belfiore . . . . .	Verona . . . . .	206	Benetutti . . . . .	Sassari . . . . .	176
Belforte all'Isauro . . . . .	Pesaro e Urbino . . . . .	146	Bene Vagienna . . . . .	Cuneo . . . . .	80
Belforte del Chienti . . . . .	Macerata . . . . .	102	Benevello . . . . .	Id. . . . .	78
Belforte Monferrato . . . . .	Alessandria . . . . .	5	Benevento . . . . .	Benevento . . . . .	23
Belgiojoso . . . . .	Pavia . . . . .	138	Benna . . . . .	Novara . . . . .	122
Belgirate . . . . .	Novara . . . . .	126	Bentivoglio . . . . .	Bologna . . . . .	31
Bella . . . . .	Potenza . . . . .	156	Berbenno . . . . .	Bergamo . . . . .	25
Bellagio . . . . .	Como . . . . .	62	Berbenno di Valtellina . . . . .	Sondrio . . . . .	182
Bellano . . . . .	Id. . . . .	62	Berceto . . . . .	Parma . . . . .	135
Bellante . . . . .	Teramo . . . . .	184	Berchidda . . . . .	Sassari . . . . .	176
Bellegra . . . . .	Roma . . . . .	165	Beregazzo (ora Beregazzo con Feiari) . . . . .	Como . . . . .	62
Bellino . . . . .	Cuneo . . . . .	81	Beregardo . . . . .	Pavia . . . . .	138
Bellinzago Lombardo . . . . .	Milano . . . . .	115	Bergamasco . . . . .	Alessandria . . . . .	1
Bellinzago Novarese . . . . .	Novara . . . . .	125	Bergamo . . . . .	Bergamo . . . . .	25
Bellizzi . . . . .	Avellino . . . . .	16			

<i>Comune</i>	<i>Provincia</i>	<i>Pagina</i>	<i>Comune</i>	<i>Provincia</i>	<i>Pagina</i>
Bergantino . . . . .	Rovigo . . . . .	169	Biandronno . . . . .	Como . . . . .	68
Bergeggi . . . . .	Genova . . . . .	92	Bianzano . . . . .	Bergamo . . . . .	28
Bergolo . . . . .	Cuneo . . . . .	78	Bianzè . . . . .	Novara . . . . .	128
Berlingo . . . . .	Brescia . . . . .	34	Bianzone . . . . .	Sondrio . . . . .	182
Bernalda . . . . .	Potenza . . . . .	156	Biassofò . . . . .	Milano . . . . .	116
Bernareggio . . . . .	Milano . . . . .	116	Bibbiano . . . . .	Reggio nell'Emilia .	162
Bernate di Como (ora Bernate Rosaleo).	Como . . . . .	62	Bibbiena . . . . .	Arezzo . . . . .	13
Bernate Ticino . . . . .	Milano . . . . .	112	Bibbona . . . . .	Pisa . . . . .	150
Bernezzo . . . . .	Cuneo . . . . .	79	Bibiana . . . . .	Torino . . . . .	189
Berra . . . . .	Ferrara . . . . .	83	Biccari . . . . .	Foggia . . . . .	86
Bertinoro . . . . .	Forlì . . . . .	88	Bicinico . . . . .	Udine . . . . .	199
Bertiolo . . . . .	Udine . . . . .	198	Bidoni . . . . .	Cagliari . . . . .	42
Bertonico . . . . .	Milano . . . . .	114	Bieda . . . . .	Roma . . . . .	167
Berzano di San Pietro . . . . .	Alessandria . . . . .	3	Biegno . . . . .	Como . . . . .	68
Berzano di Tortona . . . . .	Id. . . . .	6	Biella . . . . .	Novara . . . . .	122
Berzesio . . . . .	Cuneo . . . . .	79	Bienno . . . . .	Brescia . . . . .	33
Berzo Demo . . . . .	Brescia . . . . .	33	Bieno . . . . .	Novara . . . . .	126
Berzo Inferiore . . . . .	Id. . . . .	33	Bientina . . . . .	Pisa . . . . .	150
Berzo San Fermo . . . . .	Bergamo . . . . .	25	Biestro . . . . .	Genova . . . . .	92
Besana in Brianza . . . . .	Milano . . . . .	116	Bigarello . . . . .	Mantova . . . . .	104
Besano . . . . .	Como . . . . .	68	Biglio . . . . .	Como . . . . .	66
Besate . . . . .	Milano . . . . .	112	Binago . . . . .	Id. . . . .	62
Besenzone . . . . .	Piacenza . . . . .	148	Binanuova . . . . .	Cremona . . . . .	76
Besnate . . . . .	Milano . . . . .	113	Binasco . . . . .	Milano . . . . .	112
Besozzo . . . . .	Como . . . . .	68	Bindo . . . . .	Como . . . . .	66
Bessude . . . . .	Sassari . . . . .	175	Binetto . . . . .	Bari delle Puglie . .	19
Bestagno . . . . .	Porto Maurizio . . . . .	152	Bioglio . . . . .	Novara . . . . .	122
Bettola . . . . .	Piacenza . . . . .	148	Bionaz . . . . .	Torino . . . . .	186
Bettona . . . . .	Perugia . . . . .	142	Bione . . . . .	Brescia . . . . .	36
Beura . . . . .	Novara . . . . .	123	Birori . . . . .	Cagliari . . . . .	42
Bevagna . . . . .	Perugia . . . . .	144	Bisaccia . . . . .	Avellino . . . . .	18
Beverino . . . . .	Genova . . . . .	93	Bisacquino . . . . .	Palermo . . . . .	133
Bevilacqua . . . . .	Verona . . . . .	206	Biscari . . . . .	Siracusa . . . . .	180
Biancavilla . . . . .	Catania . . . . .	53	Bisceglie . . . . .	Bari delle Puglie . .	20
Bianchi . . . . .	Cosenza . . . . .	72	Bisegna . . . . .	Aquila degli Abruzzi	11
Bianco . . . . .	Reggio di Calabria . . . . .	159	Bisenti . . . . .	Teramo . . . . .	184
Biandrate . . . . .	Novara . . . . .	125	Bisignano . . . . .	Cosenza . . . . .	72
			Bistagno . . . . .	Alessandria . . . . .	1

<i>Comune</i>	<i>Provincia</i>	<i>Pagina</i>	<i>Comune</i>	<i>Provincia</i>	<i>Pagina</i>
Bisuschio . . . . .	Como . . . . .	68	Bolognetta . . . . .	Palermo . . . . .	133
Bitetto . . . . .	Bari delle Puglie . .	19	Bolognola . . . . .	Macerata . . . . .	102
Bitonto . . . . .	Id. . . . .	19	Bolotana . . . . .	Sassari . . . . .	175
Bitritto . . . . .	Id. . . . .	19	Bolsena . . . . .	Roma . . . . .	167
Bitti . . . . .	Sassari . . . . .	175	Boltiere . . . . .	Bergamo . . . . .	29
Bivona . . . . .	Girgenti . . . . .	94	Bolzaneto . . . . .	Genova . . . . .	91
Bivongi . . . . .	Reggio di Calabria .	159	Bolzano . . . . .	Novara . . . . .	125
Bizzarone . . . . .	Como . . . . .	62	Bolzano Vicentino . . .	Vicenza . . . . .	208
Bizzozero . . . . .	Id. . . . .	68	Bomarzo . . . . .	Roma . . . . .	167
Blello . . . . .	Bergamo . . . . .	25	Bomba . . . . .	Chieti . . . . .	60
Blessagno . . . . .	Como . . . . .	62	Bompensiere . . . . .	Caltanissetta . . . .	44
Blevio . . . . .	Id. . . . .	62	Bomporto . . . . .	Modena . . . . .	118
Boara Pisani . . . . .	Padova . . . . .	131	Bonarcado . . . . .	Cagliari . . . . .	42
Boara Polesine . . . .	Rovigo . . . . .	169	Bonassola . . . . .	Genova . . . . .	93
Bobbiate . . . . .	Como . . . . .	68	Bonate di Sopra . . . .	Bergamo . . . . .	25
Bobbio . . . . .	Pavia . . . . .	137	Bonate di Sotto . . . .	Id. . . . .	25
Bobbio Pallice . . . . .	Torino . . . . .	189	Bonavigo . . . . .	Verona . . . . .	206
Boca . . . . .	Novara . . . . .	125	Bondeno . . . . .	Ferrara . . . . .	83
Bocchigliero . . . . .	Cosenza . . . . .	73	Bondione . . . . .	Bergamo . . . . .	28
Bocciolo . . . . .	Novara . . . . .	127	Bondo Petello . . . . .	Id. . . . .	25
Boccolo de' Tassi . . .	Piacenza . . . . .	148	Bonea . . . . .	Benevento . . . . .	23
Bodio . . . . .	Como . . . . .	68	Bonefro . . . . .	Campobasso . . . . .	48
Boffalora d'Adda . . .	Milano . . . . .	114	Bonemerse . . . . .	Cremona . . . . .	76
Boffalora Sopra Ticino .	Id. . . . .	112	Bonifati . . . . .	Cosenza . . . . .	73
Bogliasco . . . . .	Genova . . . . .	91	Bonito . . . . .	Avellino . . . . .	16
Bognanco Dentro . . .	Novara . . . . .	123	Bonnanaro . . . . .	Sassari . . . . .	175
Bognanco Fuori . . . .	Id. . . . .	123	Bono . . . . .	Id. . . . .	176
Bogno . . . . .	Como . . . . .	68	Bonorva . . . . .	Id. . . . .	175
Bogogno . . . . .	Novara . . . . .	125	Bonvicino . . . . .	Cuneo . . . . .	80
Boissano . . . . .	Genova . . . . .	90	Bonzo . . . . .	Torino . . . . .	191
Bojano . . . . .	Campobasso . . . . .	47	Borbona . . . . .	Aquila degli Abruzzi .	11
Bolano . . . . .	Genova . . . . .	93	Borca . . . . .	Belluno . . . . .	22
Boletto . . . . .	Novara . . . . .	125	Bordano . . . . .	Udine . . . . .	198
Bolgare . . . . .	Bergamo . . . . .	25	Bordighera . . . . .	Porto Maurizio . . . .	153
Bollate . . . . .	Milano . . . . .	115	Bordogna . . . . .	Bergamo . . . . .	25
Bollengo . . . . .	Torino . . . . .	187	Bordolano . . . . .	Cremona . . . . .	76
Bologna . . . . .	Bologna . . . . .	31	Boretto . . . . .	Reggio nell'Emilia . .	162
Bolognaro . . . . .	Chieti . . . . .	59	Borgarello . . . . .	Pavia . . . . .	138

<i>Comune</i>	<i>Provincia</i>	<i>Pagina</i>	<i>Comune</i>	<i>Provincia</i>	<i>Pagina</i>
Borgaro Torinese . . . . .	Torino . . . . .	191	Borgo Sant'Agata . . . . .	Porto Maurizio. . . . .	152
Borgetto . . . . .	Palermo . . . . .	133	Borgosatollo . . . . .	Brescia . . . . .	34
Borghetto d'Arroschia. . . . .	Porto Maurizio. . . . .	152	Borgosesia . . . . .	Novara . . . . .	127
Borghetto di Borbera . . . . .	Alessandria . . . . .	5	Borgotaro . . . . .	Parma . . . . .	135
Borghetto di Vara . . . . .	Genova . . . . .	93	Borgo Ticino . . . . .	Novara . . . . .	125
Borghetto Lodigiano . . . . .	Milano . . . . .	114	Borgo Velino . . . . .	Aquila degli Abruzzi	11
Borghetto San Niccolò . . . . .	Porto Maurizio. . . . .	153	Borgo Vercelli . . . . .	Novara . . . . .	125
Borghetto Santo Spirito . . . . .	Genova . . . . .	90	Bormida . . . . .	Genova . . . . .	92
Borghi . . . . .	Forlì . . . . .	88	Bormio . . . . .	Sondrio . . . . .	182
Borgia . . . . .	Catanzaro . . . . .	55	Bornasco . . . . .	Pavia . . . . .	138
Borgiallo . . . . .	Torino . . . . .	187	Bornate . . . . .	Novara . . . . .	122
Borgio . . . . .	Genova . . . . .	90	Bornato . . . . .	Brescia . . . . .	36
Borgo a Mozzano . . . . .	Lucca . . . . .	101	Borno . . . . .	Id. . . . .	33
Borgocollefegato . . . . .	Aquila degli Abruzzi	11	Boroneddu . . . . .	Cagliari . . . . .	42
Borgo d'Ale . . . . .	Novara . . . . .	128	Borore. . . . .	Id. . . . .	42
Borgo di Terzo . . . . .	Bergamo . . . . .	25	Borrello . . . . .	Chieti . . . . .	60
Borgoforte. . . . .	Mantova. . . . .	104	Borriana . . . . .	Novara . . . . .	122
Borgofranco d'Ivrea . . . . .	Torino . . . . .	187	Borsea. . . . .	Rovigo . . . . .	169
Borgofranco sul Po . . . . .	Mantova. . . . .	105	Borso . . . . .	Treviso . . . . .	195
Borgo Lavezzaro . . . . .	Novara . . . . .	125	Bortigali . . . . .	Cagliari . . . . .	42
Borgomale . . . . .	Cuneo . . . . .	78	Bortigiadas . . . . .	Sassari . . . . .	177
Borgomanero . . . . .	Novara . . . . .	125	Borutta . . . . .	Id. . . . .	175
Borgomaro . . . . .	Porto Maurizio. . . . .	152	Borzoli . . . . .	Genova . . . . .	91
Borgomasino . . . . .	Torino . . . . .	187	Borzonasca . . . . .	Id. . . . .	91
Borgonato. . . . .	Brescia . . . . .	36	Bosa . . . . .	Cagliari . . . . .	42
Borgone Susa . . . . .	Torino . . . . .	190	Bosaro. . . . .	Rovigo. . . . .	170
Borgonovo Val Tidone. . . . .	Piacenza . . . . .	148	Boschi Sant'Anna . . . . .	Verona . . . . .	206
Borgo Pace . . . . .	Pesaro e Urbino . . . . .	146	Bosco Chiesanuova. . . . .	Id. . . . .	205
Borgo Panigale . . . . .	Bologna. . . . .	31	Boscomare . . . . .	Porto Maurizio. . . . .	153
Borgoratto Alessandrino . . . . .	Alessandria . . . . .	2	Bosco Marengo . . . . .	Alessandria . . . . .	2
Borgoratto Mormorolo . . . . .	Pavia . . . . .	140	Bosconero . . . . .	Torino . . . . .	191
Borgoricco. . . . .	Padova . . . . .	130	Boscoreale . . . . .	Napoli. . . . .	120
Borgo San Dalmazzo. . . . .	Cuneo . . . . .	79	Boscotrecase . . . . .	Id. . . . .	120
Borgo San Donnino . . . . .	Parma . . . . .	135	Bosco Valtravaglia . . . . .	Como . . . . .	68
Borgo San Giacomo . . . . .	Brescia . . . . .	36	Bosia . . . . .	Cuneo . . . . .	78
Borgo San Lorenzo . . . . .	Firenze . . . . .	84	Bosisio . . . . .	Como . . . . .	66
Borgo San Martino. . . . .	Alessandria . . . . .	4	Bosnasco . . . . .	Pavia . . . . .	140
Borgo San Siro . . . . .	Pavia . . . . .	137	Bossico . . . . .	Bergamo. . . . .	28

<i>Comune</i>	<i>Provincia</i>	<i>Pagina</i>	<i>Comune</i>	<i>Provincia</i>	<i>Pagina</i>
Bossolasco . . . . .	Cuneo . . . . .	78	Bregnano . . . . .	Como . . . . .	62
Bottanuco . . . . .	Bergamo . . . . .	25	Breja . . . . .	Novara . . . . .	127
Bottarone . . . . .	Pavia . . . . .	140	Brembate di Sopra . . . . .	Bergamo . . . . .	25
Botticino Mattina . . . . .	Brescia . . . . .	34	Brembate di Sotto . . . . .	Id. . . . .	25
Botticino Sera . . . . .	Id. . . . .	34	Brembilla . . . . .	Id. . . . .	25
Bottidda . . . . .	Sassari . . . . .	176	Brembio . . . . .	Milano . . . . .	114
Bottrighe . . . . .	Rovigo . . . . .	170	Breme . . . . .	Pavia . . . . .	137
Bousson . . . . .	Torino . . . . .	190	Brendola . . . . .	Vicenza . . . . .	208
Bova . . . . .	Reggio di Calabria . . . . .	160	Brenna . . . . .	Como . . . . .	62
Bovalino . . . . .	Id. . . . .	159	Brenno Useria . . . . .	Id. . . . .	68
Bova Marina . . . . .	Id. . . . .	160	Breno . . . . .	Brescia . . . . .	33
Bovegno . . . . .	Brescia . . . . .	34	Brenta . . . . .	Como . . . . .	68
Boves . . . . .	Cuneo . . . . .	79	Brentino . . . . .	Verona . . . . .	205
Bovezzo . . . . .	Brescia . . . . .	34	Breonio . . . . .	Id. . . . .	206
Bovile . . . . .	Torino . . . . .	189	Brescello . . . . .	Reggio nell'Emilia . . . . .	162
Boville Ernica . . . . .	Roma . . . . .	164	Brescia . . . . .	Brescia . . . . .	34
Bovino . . . . .	Foggia . . . . .	86	Bressana . . . . .	Pavia . . . . .	140
Bovisio . . . . .	Milano . . . . .	116	Bressanvido . . . . .	Vicenza . . . . .	208
Bovolenta . . . . .	Padova . . . . .	132	Bresso . . . . .	Milano . . . . .	115
Bovolone . . . . .	Verona . . . . .	206	Brezzo di Bedero . . . . .	Como . . . . .	68
Bozzole . . . . .	Alessandria . . . . .	4	Briaglia . . . . .	Cuneo . . . . .	80
Bozzolo . . . . .	Mantova . . . . .	104	Brianzola . . . . .	Como . . . . .	66
Brà . . . . .	Cuneo . . . . .	78	Briatico . . . . .	Catanzaro . . . . .	56
Bracca . . . . .	Bergamo . . . . .	25	Bricherasio . . . . .	Torino . . . . .	189
Bracciano . . . . .	Roma . . . . .	165	Brienno . . . . .	Como . . . . .	62
Bracigliano . . . . .	Salerno . . . . .	172	Brienza . . . . .	Potenza . . . . .	156
Brancaleone . . . . .	Reggio di Calabria . . . . .	159	Briga . . . . .	Novara . . . . .	125
Brandico . . . . .	Brescia . . . . .	34	Briga Marittima . . . . .	Cuneo . . . . .	79
Brandizzo . . . . .	Torino . . . . .	191	Brignano del Curone . . . . .	Alessandria . . . . .	6
Branduzzo . . . . .	Pavia . . . . .	140	Brignano Gera d'Adda . . . . .	Bergamo . . . . .	29
Branzi . . . . .	Bergamo . . . . .	25	Brindisi . . . . .	Lecce . . . . .	97
Braone . . . . .	Brescia . . . . .	33	Brindisi di Montagna . . . . .	Potenza . . . . .	156
Brebbia . . . . .	Como . . . . .	68	Brinzio . . . . .	Como . . . . .	68
Breccia . . . . .	Id. . . . .	62	Briona . . . . .	Novara . . . . .	125
Breda di Piave . . . . .	Treviso . . . . .	195	Brione . . . . .	Brescia . . . . .	34
Bregano . . . . .	Como . . . . .	68	Briosco . . . . .	Milano . . . . .	116
Breganze . . . . .	Vicenza . . . . .	209	Brisighella . . . . .	Ravenna . . . . .	158
Breglia . . . . .	Como . . . . .	62	Brisino . . . . .	Novara . . . . .	126

<i>Comune</i>	<i>Provincia</i>	<i>Pagina</i>	<i>Comune</i>	<i>Provincia</i>	<i>Pagina</i>
rissago . . . . .	Como . . . . .	68	Bubbio . . . . .	Alessandria . . . . .	1
Brissogne . . . . .	Torino . . . . .	186	Buccheri . . . . .	Siracusa . . . . .	180
Brittoli . . . . .	Teramo . . . . .	184	Bucchianico . . . . .	Chieti . . . . .	59
Brivio . . . . .	Como . . . . .	66	Bucciano . . . . .	Benevento . . . . .	23
Brocco . . . . .	Caserta . . . . .	52	Buccinasco . . . . .	Milano . . . . .	115
Brogliano . . . . .	Vicenza . . . . .	210	Buccinigo . . . . .	Como . . . . .	62
Brognaturo . . . . .	Catanzaro . . . . .	56	Buccino . . . . .	Salerno . . . . .	171
Brolo . . . . .	Messina . . . . .	110	Bucine . . . . .	Arezzo . . . . .	13
Brondello . . . . .	Cuneo . . . . .	81	Buddusò . . . . .	Sassari . . . . .	176
Broni . . . . .	Pavia . . . . .	140	Budoja . . . . .	Udine . . . . .	200
Bronte . . . . .	Catania . . . . .	53	Budrio . . . . .	Bologna . . . . .	31
Brossasco . . . . .	Cuneo . . . . .	81	Buggiano . . . . .	Lucca . . . . .	101
Brosso . . . . .	Torino . . . . .	187	Buggiolo . . . . .	Como . . . . .	62
Brovello . . . . .	Novara . . . . .	126	Bugiallo . . . . .	Id. . . . .	62
Brovida . . . . .	Genova . . . . .	92	Buglio in Monte . . . . .	Sondrio . . . . .	182
Brozolo . . . . .	Torino . . . . .	191	Bugnara . . . . .	Aquila degli Abruzzi	12
Brozzi . . . . .	Firenze . . . . .	84	Bugnate . . . . .	Novara . . . . .	125
Brozzo . . . . .	Brescia . . . . .	34	Buggiate . . . . .	Como . . . . .	68
Brugherio . . . . .	Milano . . . . .	116	Buja . . . . .	Udine . . . . .	198
Brugine . . . . .	Padova . . . . .	132	Bulciago . . . . .	Como . . . . .	66
Brugnato . . . . .	Genova . . . . .	93	Bulgarograsso . . . . .	Id. . . . .	62
Brugnera . . . . .	Udine . . . . .	200	Bulgorello . . . . .	Id. . . . .	62
Bruino . . . . .	Torino . . . . .	191	Bulzi . . . . .	Sassari . . . . .	176
Brumano . . . . .	Bergamo . . . . .	25	Bultei . . . . .	Id. . . . .	176
Brunate . . . . .	Como . . . . .	62	Buonpietro . . . . .	Palermo . . . . .	133
Brunello . . . . .	Id. . . . .	68	Buonabitacolo . . . . .	Salerno . . . . .	171
Bruno . . . . .	Alessandria . . . . .	1	Buonalbergo . . . . .	Benevento . . . . .	23
Bruntino . . . . .	Bergamo . . . . .	25	Buonanotte . . . . .	Chieti . . . . .	60
Brusaporto . . . . .	Id. . . . .	25	Buonconvento . . . . .	Siena . . . . .	178
Brusaschetto . . . . .	Alessandria . . . . .	4	Buonvicino . . . . .	Cosenza . . . . .	73
Brusasco . . . . .	Torino . . . . .	191	Burago di Molgora . . . . .	Milano . . . . .	116
Brusciano . . . . .	Caserta . . . . .	51	Burano . . . . .	Venezia . . . . .	203
Brusimpiano . . . . .	Como . . . . .	68	Burcei . . . . .	Cagliari . . . . .	39
Brusnengo . . . . .	Novara . . . . .	122	Burgio . . . . .	Girgenti . . . . .	94
Brusson . . . . .	Torino . . . . .	186	Burgos . . . . .	Sassari . . . . .	176
Bruzolo . . . . .	Id. . . . .	190	Buriasco . . . . .	Torino . . . . .	189
Bruzzano Zeffirio . . . . .	Reggio di Calabria . . . . .	159	Burolo . . . . .	Id. . . . .	187
Bubbiano . . . . .	Milano . . . . .	112	Buronzo . . . . .	Novara . . . . .	128



<i>Comune</i>	<i>Provincia</i>	<i>Pagina</i>	<i>Comune</i>	<i>Provincia</i>	<i>Pagina</i>
Busachi . . . . .	Cagliari . . . . .	42	Cadegliano . . . . .	Como . . . . .	68
Busalla . . . . .	Genova . . . . .	91	Cadelbosco di Sopra . . . . .	Reggio nell'Emilia . . . . .	162
Busana . . . . .	Reggio nell'Emilia . . . . .	162	Cadeo . . . . .	Piacenza . . . . .	148
Busano . . . . .	Torino . . . . .	191	Cadereo con Graglio . . . . .	Como . . . . .	68
Busca . . . . .	Cuneo . . . . .	79	Cà de' Stefani . . . . .	Cremona . . . . .	76
Buscate . . . . .	Milano . . . . .	112	Cà di David . . . . .	Verona . . . . .	205
Buscemi . . . . .	Siracusa . . . . .	180	Cadignano . . . . .	Brescia . . . . .	37
Busnago . . . . .	Milano . . . . .	115	Cadoneghe . . . . .	Padova . . . . .	130
Buso Sarzano . . . . .	Rovigo . . . . .	169	Cadorago . . . . .	Como . . . . .	62
Bussana . . . . .	Porto Maurizio . . . . .	153	Cadrezzate . . . . .	Id. . . . .	68
Bussero . . . . .	Milano . . . . .	115	Cà Emo . . . . .	Rovigo . . . . .	170
Busseto . . . . .	Parma . . . . .	135	Caerano di San Marco . . . . .	Treviso . . . . .	196
Bussi sul Tirino . . . . .	Aquila degli Abruzzi . . . . .	10	Cafasse . . . . .	Torino . . . . .	191
Busso . . . . .	Campobasso . . . . .	46	Caggiano . . . . .	Salerno . . . . .	171
Bussolengo . . . . .	Verona . . . . .	205	Cagli . . . . .	Pesaro e Urbino . . . . .	146
Bussoleno . . . . .	Torino . . . . .	190	Cagliano . . . . .	Como . . . . .	66
Bussolino Gassinese . . . . .	Id. . . . .	191	Cagliari . . . . .	Cagliari . . . . .	39
Busto Arsizio . . . . .	Milano . . . . .	113	Caglio . . . . .	Como . . . . .	66
Busto Garolfo . . . . .	Id. . . . .	112	Cagnano Amiterno . . . . .	Aquila degli Abruzzi . . . . .	10
Butera . . . . .	Caltanissetta . . . . .	44	Cagnano Varano . . . . .	Foggia . . . . .	86
Buti . . . . .	Pisa . . . . .	150	Cagno . . . . .	Como . . . . .	62
Buttapietra . . . . .	Verona . . . . .	205	Caino . . . . .	Brescia . . . . .	34
Buttigliera Alta . . . . .	Torino . . . . .	190	Cairano . . . . .	Avellino . . . . .	18
Buttigliera d'Asti . . . . .	Alessandria . . . . .	3	Cairate . . . . .	Milano . . . . .	113
Buttugno . . . . .	Novara . . . . .	124	Cairo Montenotte . . . . .	Genova . . . . .	92
Buttrio in Piano . . . . .	Udine . . . . .	200	Caivano . . . . .	Napoli . . . . .	120
<b>C</b>			Cajanello . . . . .	Caserta . . . . .	49
Cabella Ligure . . . . .	Alessandria . . . . .	5	Cajazzo . . . . .	Id. . . . .	51
Cabiaglio . . . . .	Como . . . . .	68	Cajello . . . . .	Milano . . . . .	113
Cabiante . . . . .	Id. . . . .	62	Cajolo . . . . .	Sondrio . . . . .	182
Cabras . . . . .	Cagliari . . . . .	42	Cajonvico . . . . .	Brescia . . . . .	34
Caccamo . . . . .	Palermo . . . . .	134	Calabritto . . . . .	Avellino . . . . .	18
Caccavone . . . . .	Campobasso . . . . .	47	Calalzo . . . . .	Belluno . . . . .	22
Caccuri . . . . .	Catanzaro . . . . .	56	Calamandrana . . . . .	Alessandria . . . . .	1
Cà d'Andrea . . . . .	Cremona . . . . .	76	Calamonaci . . . . .	Girgenti . . . . .	94
Caddo . . . . .	Novara . . . . .	124	Calangianus . . . . .	Sassari . . . . .	177
			Calanna . . . . .	Reggio di Calabria . . . . .	160
			Calasca . . . . .	Novara . . . . .	124

<i>Comune</i>	<i>Provincia</i>	<i>Pagina</i>	<i>Comune</i>	<i>Provincia</i>	<i>Pagina</i>
Calascibetta . . . . .	Caltanissetta . . . . .	44	Calto . . . . .	Rovigo . . . . .	169
Calascio . . . . .	Aquila degli Abruzzi	10	Caltrano . . . . .	Vicenza . . . . .	210
Calasetta . . . . .	Cagliari . . . . .	40	Calusco d'Adda . . . . .	Bergamo . . . . .	25
Calataliano . . . . .	Catania . . . . .	53	Caluso . . . . .	Torino . . . . .	187
Calatafimi . . . . .	Trapani . . . . .	194	Calvagese . . . . .	Brescia . . . . .	34
Calcata . . . . .	Roma . . . . .	167	Calvanico . . . . .	Salerno . . . . .	172
Calci . . . . .	Pisa . . . . .	150	Calvaruso . . . . .	Messina . . . . .	109
Calcinaja . . . . .	Id. . . . .	150	Calvatone . . . . .	Cremona . . . . .	75
Calcinante . . . . .	Bergamo . . . . .	29	Calvello . . . . .	Potenza . . . . .	157
Calcinato . . . . .	Brescia . . . . .	34	Calvene . . . . .	Vicenza . . . . .	210
Calcio . . . . .	Bergamo . . . . .	29	Calvenzano . . . . .	Bergamo . . . . .	29
Calco . . . . .	Como . . . . .	66	Calvera . . . . .	Potenza . . . . .	155
Caldarola . . . . .	Macerata . . . . .	102	Calvi dell'Umbria . . . . .	Perugia . . . . .	144
Calderara di Reno . . . . .	Bologna . . . . .	31	Calvignano . . . . .	Pavia . . . . .	140
Caldiero . . . . .	Verona . . . . .	206	Calvignasco . . . . .	Milano . . . . .	112
Caldogno . . . . .	Vicenza . . . . .	208	Calvi Risorta . . . . .	Caserta . . . . .	49
Calendasco . . . . .	Piacenza . . . . .	148	Calvisano . . . . .	Brescia . . . . .	34
Calenzano . . . . .	Firenze . . . . .	84	Calvizzano . . . . .	Napoli . . . . .	120
Calepio . . . . .	Bergamo . . . . .	25	Camagna . . . . .	Alessandria . . . . .	4
Calestano . . . . .	Parma . . . . .	135	Camagna di Torino . . . . .	Torino . . . . .	191
Calice al Cornoviglio . . . . .	Massa e Carrara . . . . .	107	Camairago . . . . .	Milano . . . . .	114
Calice Ligure . . . . .	Genova . . . . .	90	Camajore . . . . .	Lucca . . . . .	101
Calimera . . . . .	Lecce . . . . .	98	Camandona . . . . .	Novara . . . . .	122
Calino . . . . .	Brescia . . . . .	36	Camarda . . . . .	Aquila degli Abruzzi	10
Calitri . . . . .	Avellino . . . . .	18	Camasco . . . . .	Novara . . . . .	128
Calizzano . . . . .	Genova . . . . .	90	Camastra . . . . .	Girgenti . . . . .	94
Callabiana . . . . .	Novara . . . . .	122	Cambiago . . . . .	Milano . . . . .	115
Calliano . . . . .	Alessandria . . . . .	4	Cambiano . . . . .	Torino . . . . .	191
Calogna . . . . .	Novara . . . . .	126	Cambiasca . . . . .	Novara . . . . .	126
Calolzio . . . . .	Bergamo . . . . .	25	Cambursano . . . . .	Id. . . . .	122
Calopezzati . . . . .	Cosenza . . . . .	73	Camerana . . . . .	Cuneo . . . . .	80
Calosso . . . . .	Alessandria . . . . .	3	Camerano . . . . .	Ancona . . . . .	8
Caloveto . . . . .	Cosenza . . . . .	73	Camerano Casasco . . . . .	Alessandria . . . . .	3
Caltabellotta . . . . .	Girgenti . . . . .	95	Camerata Cornello . . . . .	Bergamo . . . . .	25
Caltagirone . . . . .	Catania . . . . .	53	Camerata Nuova . . . . .	Roma . . . . .	165
Caltanissetta . . . . .	Caltanissetta . . . . .	44	Camerata Picena . . . . .	Ancona . . . . .	8
Caltavuturo . . . . .	Palermo . . . . .	134	Cameri . . . . .	Novara . . . . .	125
Caltignaga . . . . .	Novara . . . . .	125	Camerino . . . . .	Macerata . . . . .	102

<i>Comune</i>	<i>Provincia</i>	<i>Pagina</i>	<i>Comune</i>	<i>Provincia</i>	<i>Pagina</i>
Camerota . . . . .	Salerno . . . . .	173	Campobello di Mazzara . .	Trapani . . . . .	194
Camigliano . . . . .	Caserta . . . . .	49	Campo Canavese . . . . .	Torino . . . . .	187
Camignone . . . . .	Brescia . . . . .	34	Campochiaro . . . . .	Campobasso . . . . .	47
Caminata . . . . .	Pavia . . . . .	137	Campochiesa . . . . .	Genova . . . . .	90
Camini . . . . .	Reggio di Calabria . .	159	Campodarsego . . . . .	Padova . . . . .	130
Camino . . . . .	Alessandria . . . . .	4	Campo di Calabria . . . .	Reggio di Calabria . .	160
Camino di Codroipo . . .	Udine . . . . .	198	Campo di Giove . . . . .	Aquila degli Abruzzi .	12
Camisano . . . . .	Cremona . . . . .	75	Campodimele . . . . .	Caserta . . . . .	50
Camisano Vicentino . . . .	Vicenza . . . . .	208	Campodipietra . . . . .	Campobasso . . . . .	46
Cammarata . . . . .	Girgenti . . . . .	94	Campodolcino . . . . .	Sondrio . . . . .	182
Camnago Faloppia . . . . .	Como . . . . .	62	Campodoro . . . . .	Padova . . . . .	130
Camnago Volta . . . . .	Id. . . . .	62	Campofelice . . . . .	Palermo . . . . .	133
Camo . . . . .	Cuneo . . . . .	78	Campofilone . . . . .	Ascoli Piceno . . . . .	14
Camogli . . . . .	Genova . . . . .	91	Campofiorito . . . . .	Palermo . . . . .	133
Campagna . . . . .	Salerno . . . . .	171	Campofornido . . . . .	Udine . . . . .	198
Campagna Lupia . . . . .	Venezia . . . . .	203	Campofranco . . . . .	Galtanissetta . . . .	44
Campagnano di Roma . . . .	Roma . . . . .	165	Campogalliano . . . . .	Modena . . . . .	118
Campagnano Vadasca . . . .	Como . . . . .	68	Campolattaro . . . . .	Benevento . . . . .	23
Campagnatico . . . . .	Grosseto . . . . .	96	Campoli Appennino . . . . .	Caserta . . . . .	52
Campagnola Cremasca . . . .	Cremona . . . . .	75	Campoli del Monte Iaborno	Benevento . . . . .	23
Campagnola Emilia . . . . .	Reggio nell'Emilia . .	162	Campolieto . . . . .	Campobasso . . . . .	46
Campana . . . . .	Cosenza . . . . .	73	Campo Ligure . . . . .	Genova . . . . .	91
Camparada . . . . .	Milano . . . . .	116	Campolongo Maggiore . . .	Venezia . . . . .	203
Campegine . . . . .	Reggio nell'Emilia . .	162	Campolongo sul Brenta . .	Vicenza . . . . .	209
Campello Monti . . . . .	Novara . . . . .	128	Campomaggiore . . . . .	Potenza . . . . .	157
Campello sul Clitunno . . . .	Perugia . . . . .	144	Campomarino . . . . .	Campobasso . . . . .	48
Campertogno . . . . .	Novara . . . . .	128	Campomorone . . . . .	Genova . . . . .	91
Campi Bisenzio . . . . .	Firenze . . . . .	84	Campo nell'Elba . . . . .	Livorno . . . . .	100
Campiglia Cervo . . . . .	Novara . . . . .	122	Camponogara . . . . .	Venezia . . . . .	203
Campiglia dei Berici . . . . .	Vicenza . . . . .	209	Campora . . . . .	Salerno . . . . .	173
Campiglia Marittima . . . . .	Pisa . . . . .	150	Camporeale . . . . .	Trapani . . . . .	194
Campiglia Soana . . . . .	Torino . . . . .	187	Camporgiano . . . . .	Massa e Carrara . . . .	107
Campiglione . . . . .	Id. . . . .	189	Camporosso . . . . .	Porto Maurizio . . . . .	152
Campione . . . . .	Como . . . . .	62	Camporotondo di Fiastrone.	Macerata . . . . .	102
Campi Salentina . . . . .	Lecce . . . . .	98	Camporotondo Etneo . . . .	Catania . . . . .	53
Campoli . . . . .	Teramo . . . . .	184	Camposano . . . . .	Caserta . . . . .	51
Campobasso . . . . .	Campobasso . . . . .	46	Campo San Martino . . . . .	Padova . . . . .	130
Campobello di Licata . . . .	Girgenti . . . . .	94	Camposampiero . . . . .	Id. . . . .	130

<i>Comune</i>	<i>Provincia</i>	<i>Pagina</i>	<i>Comune</i>	<i>Provincia</i>	<i>Pagina</i>
Camposanto . . . . .	Modena . . . . .	118	Canneto Pavese . . . . .	Pavia . . . . .	140
Campospinoso . . . . .	Pavia . . . . .	140	Canneto sull'Oglio . . . . .	Mantova . . . . .	105
Campotosto . . . . .	Aquila degli Abruzzi	10	Cannitello . . . . .	Reggio di Calabria.	160
Campoverde . . . . .	Brescia . . . . .	36	Cannobio . . . . .	Novara . . . . .	126
Campovico . . . . .	Sondrio . . . . .	182	Cannole . . . . .	Lecce . . . . .	98
Camugnano . . . . .	Bologna . . . . .	32	Canolo . . . . .	Reggio di Calabria.	159
Canale . . . . .	Cuneo . . . . .	78	Canonica d'Adda . . . . .	Bergamo . . . . .	29
Canale Monterano . . . . .	Roma . . . . .	165	Canosa di Puglia . . . . .	Bari delle Puglie . .	20
Canaro . . . . .	Rovigo . . . . .	169	Canosa Sannita . . . . .	Chieti . . . . .	59
Cancellara . . . . .	Potenza . . . . .	157	Canosio . . . . .	Cuneo . . . . .	79
Cancello ed Arnone . . . . .	Caserta . . . . .	49	Cansano . . . . .	Aquila degli Abruzzi	12
Canda . . . . .	Rovigo . . . . .	169	Cantagallo . . . . .	Firenze . . . . .	84
Candiasco . . . . .	Porto Maurizio . . .	152	Cantalice . . . . .	Aquila degli Abruzzi	11
Candela . . . . .	Foggia . . . . .	86	Cantalupa . . . . .	Torino . . . . .	189
Candelara . . . . .	Pesaro e Urbino . . .	146	Cantalupo del Sannio . . .	Campobasso . . . . .	47
Candelo . . . . .	Novara . . . . .	122	Cantalupo in Sabina . . . .	Perugia . . . . .	143
Candia Canavese . . . . .	Torino . . . . .	187	Cantalupo Ligure . . . . .	Alessandria . . . . .	5
Candia Lomellina . . . . .	Pavia . . . . .	137	Cantarana . . . . .	Id. . . . .	3
Candiana . . . . .	Padova . . . . .	131	Cantello . . . . .	Como . . . . .	68
Candida . . . . .	Avellino . . . . .	16	Canterano . . . . .	Roma . . . . .	165
Candidoni . . . . .	Reggio di Calabria.	160	Cantiano . . . . .	Pesaro e Urbino . . .	146
Candiolo . . . . .	Torino . . . . .	191	Cantoira . . . . .	Torino . . . . .	191
Canegrate . . . . .	Milano . . . . .	113	Cantonale . . . . .	Milano . . . . .	114
Canelli . . . . .	Alessandria . . . . .	3	Cantù . . . . .	Como . . . . .	62
Canepa . . . . .	Genova . . . . .	91	Canzano . . . . .	Teramo . . . . .	184
Canepena . . . . .	Roma . . . . .	167	Canzo . . . . .	Como . . . . .	66
Caneva . . . . .	Udine . . . . .	200	Caorle . . . . .	Venezia . . . . .	203
Canevino . . . . .	Pavia . . . . .	140	Caorso . . . . .	Piacenza . . . . .	148
Canicatti . . . . .	Girgenti . . . . .	94	Capaccio . . . . .	Salerno . . . . .	171
Canicattini Bagni . . . . .	Siracusa . . . . .	180	Capaci . . . . .	Palermo . . . . .	133
Canino . . . . .	Roma . . . . .	167	Capannoli . . . . .	Pisa . . . . .	150
Canischio . . . . .	Torino . . . . .	187	Capannori . . . . .	Lucca . . . . .	101
Canistro . . . . .	Aquila degli Abruzzi	11	Capergnanica . . . . .	Cremona . . . . .	75
Canna . . . . .	Cosenza . . . . .	71	Capestano . . . . .	Aquila degli Abruzzi	10
Cannalunga . . . . .	Salerno . . . . .	173	Capiago . . . . .	Como . . . . .	62
Cannara . . . . .	Perugia . . . . .	142	Capiate . . . . .	Id. . . . .	66
Cannero . . . . .	Novara . . . . .	126	Capistrano . . . . .	Catanzaro . . . . .	56
Canneto di Bari . . . . .	Bari . . . . .	19	Capistrello . . . . .	Aquila degli Abruzzi	11

<i>Comune</i>	<i>Provincia</i>	<i>Pagina</i>	<i>Comune</i>	<i>Provincia</i>	<i>Pagina</i>
Capitignano . . . . .	Aquila degli Abruzzi	10	Capri Leone . . . . .	Messina . . . . .	110
Capizzi . . . . .	Messina . . . . .	110	Capriolo . . . . .	Brescia . . . . .	36
Capizzone . . . . .	Bergamo . . . . .	25	Caprino Bergamasco . . . . .	Bergamo . . . . .	26
Capodimonte . . . . .	Roma . . . . .	167	Caprino Veronese . . . . .	Verona . . . . .	205
Capo di Ponte . . . . .	Brescia . . . . .	33	Capronno . . . . .	Como . . . . .	68
Capodrise . . . . .	Caserta . . . . .	49	Capua . . . . .	Caserta . . . . .	49
Capolago . . . . .	Como . . . . .	68	Capurso . . . . .	Bari delle Puglie . . . . .	19
Capoliveri . . . . .	Livorno . . . . .	100	Caraffa del Bianco . . . . .	Reggio di Calabria . . . . .	159
Capolona . . . . .	Arezzo . . . . .	13	Caraffa di Catanzaro . . . . .	Catanzaro . . . . .	55
Caponago . . . . .	Milano . . . . .	116	Caraglio . . . . .	Cuneo . . . . .	79
Caporciano . . . . .	Aquila degli Abruzzi	10	Caramagna Ligure . . . . .	Porto Maurizio . . . . .	152
Caposele . . . . .	Avellino . . . . .	18	Caramagna Piemonte . . . . .	Cuneo . . . . .	81
Capoterra . . . . .	Cagliari . . . . .	39	Caramanico . . . . .	Chieti . . . . .	59
Capovalle . . . . .	Brescia . . . . .	36	Carapelle Calvisio . . . . .	Aquila degli Abruzzi	10
Cappadocia . . . . .	Aquila degli Abruzzi	11	Carasco . . . . .	Genova . . . . .	91
Cappella Cantone . . . . .	Cremona . . . . .	76	Carassai . . . . .	Ascoli Piceno . . . . .	14
Cappella de' Picenardi . . . . .	Id. . . . .	76	Carate Brianza . . . . .	Milano . . . . .	116
Cappella Maggiore . . . . .	Treviso . . . . .	197	Carate Lario . . . . .	Como . . . . .	62
Cappelle . . . . .	Teramo . . . . .	184	Caravaggio . . . . .	Bergamo . . . . .	29
Capracotta . . . . .	Campobasso . . . . .	47	Caravate . . . . .	Como . . . . .	68
Capraia e Limite . . . . .	Firenze . . . . .	85	Caravino . . . . .	Torino . . . . .	187
Capraia Isola . . . . .	Genova . . . . .	91	Caravonica . . . . .	Porto Maurizio . . . . .	152
Capralba . . . . .	Cremona . . . . .	75	Carbognano . . . . .	Roma . . . . .	167
Capranica . . . . .	Roma . . . . .	167	Carbonara al Ticino . . . . .	Pavia . . . . .	138
Capranica Prenestina . . . . .	Id. . . . .	165	Carbonara di Bari . . . . .	Bari delle Puglie . . . . .	19
Caprarica di Lecce . . . . .	Lecce . . . . .	98	Carbonara di Nola . . . . .	Caserta . . . . .	51
Caprarola . . . . .	Roma . . . . .	167	Carbonara di Po . . . . .	Mantova . . . . .	105
Caprauna . . . . .	Cuneo . . . . .	80	Carbonara Scrivia . . . . .	Alessandria . . . . .	6
Caprese . . . . .	Arezzo . . . . .	13	Carbonate . . . . .	Como . . . . .	62
Caprezzo . . . . .	Novara . . . . .	126	Carbone . . . . .	Potenza . . . . .	155
Capri . . . . .	Napoli . . . . .	120	Carbonera . . . . .	Treviso . . . . .	195
Capriano del Colle . . . . .	Brescia . . . . .	34	Carcano . . . . .	Como . . . . .	63
Capriata d'Orba . . . . .	Alessandria . . . . .	5	Carcare . . . . .	Genova . . . . .	92
Capriate d'Adda . . . . .	Bergamo . . . . .	26	Carceri . . . . .	Padova . . . . .	131
Capriati a Volturno . . . . .	Caserta . . . . .	51	Carcina . . . . .	Brescia . . . . .	34
Capriglia . . . . .	Avellino . . . . .	16	Carcoforo . . . . .	Novara . . . . .	128
Capriglio . . . . .	Alessandria . . . . .	3	Cardana . . . . .	Como . . . . .	68
Caprile . . . . .	Novara . . . . .	122	Cardano al Campo . . . . .	Milano . . . . .	113

<i>Comune</i>	<i>Provincia</i>	<i>Pagina</i>	<i>Comune</i>	<i>Provincia</i>	<i>Pagina</i>
Cardè . . . . .	Cuneo . . . . .	81	Carnago . . . . .	Como . . . . .	68
Cardeto . . . . .	Reggio di Calabria.	160	Carnate . . . . .	Milano . . . . .	116
Cardezza . . . . .	Novara . . . . .	124	Carobbio . . . . .	Bergamo . . . . .	26
Cardinale . . . . .	Catanzaro . . . . .	55	Carolei . . . . .	Cosenza . . . . .	72
Cardito . . . . .	Napoli . . . . .	120	Carona . . . . .	Bergamo . . . . .	26
Careggine . . . . .	Massa e Carrara . .	107	Caronia . . . . .	Messina . . . . .	110
Carella con Mariaga . . .	Como . . . . .	66	Caronno Corbellaro . . . .	Como . . . . .	68
Carema . . . . .	Torino . . . . .	187	Caronno Ghiringhello . . .	Id. . . . .	68
Carenno . . . . .	Bergamo . . . . .	26	Caronno Milanese . . . . .	Milano . . . . .	113
Careno . . . . .	Como . . . . .	63	Carosino . . . . .	Lecce . . . . .	99
Carentino . . . . .	Alessandria . . . . .	1	Carovigno . . . . .	Id. . . . .	97
Careri . . . . .	Reggio di Calabria.	159	Carovilli . . . . .	Campobasso . . . . .	47
Caresana . . . . .	Novara . . . . .	128	Carpaneta con Dosimo . . .	Cremona . . . . .	76
Caresanablot . . . . .	Id. . . . .	128	Carpaneto . . . . .	Piacenza . . . . .	148
Carezzano Inferiore . . . .	Alessandria . . . . .	6	Carpanzano . . . . .	Cosenza . . . . .	72
Carezzano Superiore . . . .	Id. . . . .	6	Carpasio . . . . .	Porto Maurizio . . . . .	152
Carfizzi . . . . .	Catanzaro . . . . .	56	Carpegna . . . . .	Pesaro e Urbino . . . . .	147
Cargeghe . . . . .	Sassari . . . . .	176	Carpenedolo . . . . .	Brescia . . . . .	34
Cargiago . . . . .	Novara . . . . .	126	Carpeneto . . . . .	Alessandria . . . . .	1
Cariati . . . . .	Cosenza . . . . .	73	Carpi . . . . .	Modena . . . . .	118
Caridà . . . . .	Reggio di Calabria.	160	Carpiano . . . . .	Milano . . . . .	115
Carife . . . . .	Avellino . . . . .	16	Carpignano . . . . .	Pavia . . . . .	138
Carignano . . . . .	Torino . . . . .	191	Carpignano Salentino . . . .	Lecce . . . . .	98
Carimate . . . . .	Como . . . . .	63	Carpignano Sesia . . . . .	Novara . . . . .	125
Carinaro . . . . .	Caserta . . . . .	49	Carpineti . . . . .	Reggio nell'Emilia . . . . .	162
Carini . . . . .	Palermo . . . . .	133	Carpineto della Nora . . . .	Teramo . . . . .	184
Carinola . . . . .	Caserta . . . . .	50	Carpineto Romano . . . . .	Roma . . . . .	167
Carisio . . . . .	Novara . . . . .	128	Carpineto Sinello . . . . .	Chieti . . . . .	60
Carlantino . . . . .	Foggia . . . . .	86	Carpino . . . . .	Foggia . . . . .	86
Carlazzo Valsolda . . . . .	Como . . . . .	63	Carpinone . . . . .	Campobasso . . . . .	47
Carlentini . . . . .	Siracusa . . . . .	180	Carpugnino . . . . .	Novara . . . . .	126
Carlino . . . . .	Udine . . . . .	199	Carrara . . . . .	Massa e Carrara . . . . .	107
Carloforte . . . . .	Cagliari . . . . .	40	Carrara San Giorgio . . . . .	Padova . . . . .	130
Carlopoli . . . . .	Catanzaro . . . . .	57	Carrara Santo Stefano . . .	Id. . . . .	130
Carmagnola . . . . .	Torino . . . . .	191	Carrè . . . . .	Vicenza . . . . .	210
Carmiano . . . . .	Lecce . . . . .	98	Carrega . . . . .	Alessandria . . . . .	5
Carmignano . . . . .	Firenze . . . . .	84	Carro . . . . .	Genova . . . . .	93
Carmignano di Brenta . . .	Padova . . . . .	131	Carrodano . . . . .	Id. . . . .	93

<i>Comune</i>	<i>Provincia</i>	<i>Pagina</i>	<i>Comune</i>	<i>Provincia</i>	<i>Pagina</i>
Carrosio . . . . .	Alessandria . . . . .	5	Casale Monferrato . . . . .	Alessandria . . . . .	4
Carrù . . . . .	Cuneo . . . . .	80	Casaleone . . . . .	Verona . . . . .	206
Carsoli . . . . .	Aquila degli Abruzzi	11	Casale sul Site . . . . .	Treviso . . . . .	195
Cartari e Calderara . . . . .	Porto Maurizio . . . . .	152	Casaletto Ceredano . . . . .	Cremona . . . . .	75
Cartigliano . . . . .	Vicenza . . . . .	209	Casaletto di Sopra . . . . .	Id. . . . .	75
Cartignano . . . . .	Cuneo . . . . .	79	Casaletto Lodigiano . . . . .	Milano . . . . .	114
Cartoceto . . . . .	Pesaro e Urbino . . . . .	146	Casaletto Spartano . . . . .	Salerno . . . . .	172
Cartosio . . . . .	Alessandria . . . . .	1	Casaletto Vaprio . . . . .	Cremona . . . . .	75
Cartura . . . . .	Padova . . . . .	131	Casal Fiumanese . . . . .	Bologna . . . . .	32
Carugate . . . . .	Milano . . . . .	116	Casalgrande . . . . .	Reggio Emilia . . . . .	162
Carugo . . . . .	Como . . . . .	63	Casalgrasso . . . . .	Cuneo . . . . .	81
Carunchio . . . . .	Chieti . . . . .	60	Casalincontrada . . . . .	Chieti . . . . .	59
Carvico . . . . .	Bergamo . . . . .	26	Casalino . . . . .	Novara . . . . .	125
Carzago . . . . .	Brescia . . . . .	34	Casalmaggiore . . . . .	Cremona . . . . .	75
Casabona . . . . .	Catanzaro . . . . .	56	Casalmajocco . . . . .	Milano . . . . .	114
Casacalenda . . . . .	Campobasso . . . . .	48	Casalmorano . . . . .	Cremona . . . . .	76
Casacanditella . . . . .	Chieti . . . . .	59	Casalmoro . . . . .	Mantova . . . . .	104
Casagiove . . . . .	Caserta . . . . .	49	Casalnocetto . . . . .	Alessandria . . . . .	6
Casalanguida . . . . .	Chieti . . . . .	60	Casalnuovo di Napoli . . . . .	Napoli . . . . .	120
Casalattico . . . . .	Caserta . . . . .	52	Casalnuovo Monterotaro . . . . .	Foggia . . . . .	86
Casalbeltrame . . . . .	Novara . . . . .	125	Casaloldo . . . . .	Mantova . . . . .	104
Casalbordino . . . . .	Chieti . . . . .	60	Casalpusterlengo . . . . .	Milano . . . . .	114
Casalbore . . . . .	Avellino . . . . .	16	Casalromano . . . . .	Mantova . . . . .	105
Casalborgone . . . . .	Torino . . . . .	191	Casal Ser Ugo . . . . .	Padova . . . . .	130
Casalbuono . . . . .	Salerno . . . . .	172	Casaluce . . . . .	Caserta . . . . .	49
Casalbuttano ed Uniti . . . . .	Cremona . . . . .	76	Casalvecchio di Puglia . . . . .	Foggia . . . . .	87
Casal Cermelli . . . . .	Alessandria . . . . .	2	Casalvecchio Siculo . . . . .	Messina . . . . .	109
Casalciprano . . . . .	Campobasso . . . . .	46	Casal Velino . . . . .	Salerno . . . . .	173
Casal di Principe . . . . .	Caserta . . . . .	49	Casalvieri . . . . .	Caserta . . . . .	52
Casalduni . . . . .	Benevento . . . . .	23	Casalvolone . . . . .	Novara . . . . .	125
Casalecchio di Reno . . . . .	Bologna . . . . .	31	Casalzuigno . . . . .	Como . . . . .	68
Casale Corte Ceruo . . . . .	Novara . . . . .	126	Casamarciano . . . . .	Caserta . . . . .	51
Casale Cremasco . . . . .	Cremona . . . . .	75	Casamassima . . . . .	Bari delle Puglie . . . . .	19
Casale di Scodosia . . . . .	Padova . . . . .	132	Casamicciola . . . . .	Napoli . . . . .	121
Casaleggio Boiro . . . . .	Alessandria . . . . .	5	Casandrino . . . . .	Id. . . . .	120
Casaleggio Novara . . . . .	Novara . . . . .	125	Casanova Elvo . . . . .	Novara . . . . .	128
Casale Litta . . . . .	Milano . . . . .	113	Casanova Lanza . . . . .	Como . . . . .	63
Casale Marittimo . . . . .	Pisa . . . . .	150	Casanova Lerrone . . . . .	Genova . . . . .	90

<i>Comune</i>	<i>Provincia</i>	<i>Pagina</i>	<i>Comune</i>	<i>Provincia</i>	<i>Pagina</i>
Casanova Lonati . . . . .	Pavia . . . . .	140	Casola di Napoli . . . . .	Napoli . . . . .	120
Casape . . . . .	Roma . . . . .	165	Casola in Lunigiana . . . . .	Massa e Carrara . . . . .	107
Casapinta . . . . .	Novara . . . . .	122	Casola Valsenio . . . . .	Ravenna . . . . .	158
Casapota . . . . .	Perugia . . . . .	143	Casole Bruzio . . . . .	Cosenza . . . . .	72
Casapulla . . . . .	Caserta . . . . .	49	Casole d'Elsa . . . . .	Siena . . . . .	178
Casarano . . . . .	Lecce . . . . .	97	Casoli . . . . .	Chieti . . . . .	60
Casargo . . . . .	Como . . . . .	66	Casorate Primo . . . . .	Pavia . . . . .	138
Casarile . . . . .	Milano . . . . .	112	Casorate Sempione . . . . .	Milano . . . . .	113
Casarsa della Delizia . . . . .	Udine . . . . .	199	Casorezzo . . . . .	Id. . . . .	112
Casarza Ligure . . . . .	Genova . . . . .	91	Casoria . . . . .	Napoli . . . . .	120
Casasco . . . . .	Alessandria . . . . .	6	Casorzo . . . . .	Alessandria . . . . .	4
Casasco d'Intelvi . . . . .	Como . . . . .	63	Caspoggio . . . . .	Sondrio . . . . .	182
Casatenuovo . . . . .	Id. . . . .	66	Cassacco . . . . .	Udine . . . . .	200
Casatisma . . . . .	Pavia . . . . .	140	Cassago . . . . .	Como . . . . .	66
Cascia . . . . .	Perugia . . . . .	144	Cassano Albese . . . . .	Id. . . . .	63
Casciago . . . . .	Como . . . . .	68	Cassano al Jonio . . . . .	Cosenza . . . . .	71
Cascina . . . . .	Pisa . . . . .	150	Cassano d'Adda . . . . .	Milano . . . . .	115
Cascine Gandine . . . . .	Cremona . . . . .	75	Cassano delle Murgie . . . . .	Bari delle Puglie . . . . .	19
Cascine San Giacomo . . . . .	Novara . . . . .	128	Cassano Irpino . . . . .	Avellino . . . . .	18
Casei Gerola . . . . .	Pavia . . . . .	140	Cassano Magnago . . . . .	Milano . . . . .	113
Caselette . . . . .	Torino . . . . .	191	Cassano Spinola . . . . .	Alessandria . . . . .	6
Casella . . . . .	Genova . . . . .	91	Cassano Valcuvia . . . . .	Como . . . . .	68
Caselle in Pittari . . . . .	Salerno . . . . .	172	Cassarò . . . . .	Siracusa . . . . .	180
Caselle Landi . . . . .	Milano . . . . .	114	Cassiglio . . . . .	Bergamo . . . . .	26
Caselle Lurani . . . . .	Id. . . . .	114	Cassina de' Pecchi . . . . .	Milano . . . . .	115
Caselle Torinese . . . . .	Torino . . . . .	191	Cassina Mariaga . . . . .	Como . . . . .	66
Casellina e Torri . . . . .	Firenze . . . . .	84	Cassina Rizzardi . . . . .	Id. . . . .	63
Caserta . . . . .	Caserta . . . . .	49	Cassinasco . . . . .	Alessandria . . . . .	1
Casier . . . . .	Treviso . . . . .	195	Cassina Valsassina . . . . .	Como . . . . .	66
Casignana . . . . .	Reggio di Calabria . . . . .	159	Cassine . . . . .	Alessandria . . . . .	2
Casina . . . . .	Reggio nell'Emilia . . . . .	162	Cassine Gandine . . . . .	Cremona . . . . .	75
Casino . . . . .	Catanzaro . . . . .	56	Cassinelle . . . . .	Alessandria . . . . .	1
Casirate d'Adda . . . . .	Bergamo . . . . .	29	Cassinetta di Lugagnano . . . . .	Milano . . . . .	112
Casletto . . . . .	Como . . . . .	63	Cassino . . . . .	Caserta . . . . .	52
Casolino al Piano . . . . .	Id. . . . .	63	Cassola . . . . .	Vicenza . . . . .	209
Casolino d'Erba . . . . .	Id. . . . .	66	Cassolnovo . . . . .	Pavia . . . . .	137
Casnate . . . . .	Id. . . . .	63	Castagnaro . . . . .	Verona . . . . .	206
Casnigo . . . . .	Bergamo . . . . .	28	Castagneto . . . . .	Torino . . . . .	191



<i>Comune</i>	<i>Provincia</i>	<i>Pagina</i>	<i>Comune</i>	<i>Provincia</i>	<i>Pagina</i>
Castagneto Carducci . . . . .	Pisa . . . . .	150	Castel di Lama . . . . .	Ascoli Piceno . . . . .	14
Castagnito . . . . .	Cuneo . . . . .	78	Castel di Lucio . . . . .	Messina . . . . .	110
Castagnole Lanze . . . . .	Alessandria . . . . .	3	Castel di Sangro . . . . .	Aquila degli Abruzzi . . . . .	12
Castagnole Monferrato . . . . .	Id. . . . .	4	Castel di Sasso . . . . .	Caserta . . . . .	49
Castagnole Piemonte . . . . .	Torino . . . . .	189	Castel di Tora . . . . .	Perugia . . . . .	143
Castana . . . . .	Pavia . . . . .	140	Castelfidardo . . . . .	Ancona . . . . .	8
Castano Primo . . . . .	Milano . . . . .	112	Castelfiorentino . . . . .	Firenze . . . . .	85
Casteggio . . . . .	Pavia . . . . .	140	Castel Focognano . . . . .	Arezzo . . . . .	13
Castegnato . . . . .	Brescia . . . . .	34	Castelforte . . . . .	Caserta . . . . .	50
Castegnaro . . . . .	Vicenza . . . . .	209	Castelfranci . . . . .	Avellino . . . . .	18
Castelbaldo . . . . .	Padova . . . . .	132	Castelfranco dell'Emilia . . . . .	Bologna . . . . .	31
Castel Baronia . . . . .	Avellino . . . . .	16	Castelfranco di Sopra . . . . .	Arezzo . . . . .	13
Castelbeiforte . . . . .	Mantova . . . . .	104	Castelfranco di Sotto . . . . .	Firenze . . . . .	85
Castelbellino . . . . .	Ancona . . . . .	8	Castelfranco in Miscano . . . . .	Benevento . . . . .	24
Castelbianco . . . . .	Genova . . . . .	90	Castelfranco Veneto . . . . .	Treviso . . . . .	195
Castel Boglione . . . . .	Alessandria . . . . .	1	Castelfrentano . . . . .	Chieti . . . . .	60
Castel Bolognese . . . . .	Ravenna . . . . .	158	Castel Gabbiano . . . . .	Cremona . . . . .	75
Castelbottaccio . . . . .	Campobasso . . . . .	48	Castel Gandolfo . . . . .	Roma . . . . .	165
Castelbuono . . . . .	Palermo . . . . .	133	Castel Giorgio . . . . .	Perugia . . . . .	142
Castel Castagna . . . . .	Teramo . . . . .	184	Castel Goffredo . . . . .	Mantova . . . . .	104
Castel Cellesi . . . . .	Roma . . . . .	167	Castelgomberto . . . . .	Vicenza . . . . .	210
Castelcivita . . . . .	Salerno . . . . .	171	Castelgrande . . . . .	Potenza . . . . .	156
Castelcovat . . . . .	Brescia . . . . .	36	Castel Guelfo di Bologna . . . . .	Bologna . . . . .	32
Castelcucco . . . . .	Treviso . . . . .	195	Castel Guglielmo . . . . .	Rovigo . . . . .	169
Casteldaccia . . . . .	Palermo . . . . .	133	Castelguidone . . . . .	Chieti . . . . .	60
Castel d'Ajano . . . . .	Bologna . . . . .	32	Castellabate . . . . .	Salerno . . . . .	173
Castel d'Ario . . . . .	Mantova . . . . .	104	Castellafiume . . . . .	Aquila degli Abruzzi . . . . .	11
Castel d'Azzano . . . . .	Verona . . . . .	205	Castell'Alfero . . . . .	Alessandria . . . . .	3
Casteldelci . . . . .	Pesaro e Urbino . . . . .	147	Castellalto . . . . .	Teramo . . . . .	184
Casteldelfino . . . . .	Cuneo . . . . .	81	Castellammare Adriatico . . . . .	Id. . . . .	184
Castel del Giudice . . . . .	Campobasso . . . . .	47	Castellammare del Golfo . . . . .	Trapani . . . . .	194
Castel del Monte . . . . .	Aquila degli Abruzzi . . . . .	10	Castellammare di Stabia . . . . .	Napoli . . . . .	120
Castel del Piano . . . . .	Grosseto . . . . .	96	Castellamonte . . . . .	Torino . . . . .	187
Castel del Rio . . . . .	Bologna . . . . .	32	Castellana . . . . .	Bari delle Puglie . . . . .	19
Castel de' Ratti . . . . .	Alessandria . . . . .	5	Castellaneta . . . . .	Lecce . . . . .	99
Castel di Casio . . . . .	Bologna . . . . .	32	Castellania . . . . .	Alessandria . . . . .	6
Casteldidone . . . . .	Cremona . . . . .	75	Castellanza . . . . .	Milano . . . . .	113
Castel di Jeri . . . . .	Aquila degli Abruzzi . . . . .	10	Castellar . . . . .	Cuneo . . . . .	81

<i>Comune</i>	<i>Provincia</i>	<i>Pagina</i>	<i>Comune</i>	<i>Provincia</i>	<i>Pagina</i>
Castellarano . . . . .	Reggio nell'Emilia .	162	Castello di Godego . . . . .	Treviso . . . . .	195
Castellar Guidobono . . . . .	Alessandria . . . . .	6	Castello di Serravalle . . . . .	Bologna . . . . .	31
Castellaro . . . . .	Porto Maurizio . . . . .	153	Castello Lavazzo . . . . .	Belluno . . . . .	21
Castellaro de' Giorgi . . . . .	Pavia . . . . .	137	Castellone al Volturmo . . . . .	Campobasso . . . . .	47
Castell'Arquato . . . . .	Piacenza . . . . .	148	Castellonorato . . . . .	Caserta . . . . .	50
Castellazzo Bormida . . . . .	Alessandria . . . . .	2	Castello sopra Lecco . . . . .	Como . . . . .	66
Castellazzo Novarese . . . . .	Novara . . . . .	125	Castello Valsolda . . . . .	Id. . . . .	63
Castellengo . . . . .	Id. . . . .	122	Castello Valtravaglia . . . . .	Id. . . . .	68
Castelleone . . . . .	Cremona . . . . .	76	Castellucchio . . . . .	Mantova . . . . .	104
Castelleone di Suasa . . . . .	Ancona . . . . .	8	Castelluccio de' Sauri . . . . .	Foggia . . . . .	86
Castellero . . . . .	Alessandria . . . . .	3	Castelluccio Inferiore . . . . .	Potenza . . . . .	155
Castelletto Cervo . . . . .	Novara . . . . .	122	Castelluccio Superiore . . . . .	Potenza . . . . .	155
Castelletto d'Erro . . . . .	Alessandria . . . . .	1	Castelluccio Valmaggiore . . . . .	Foggia . . . . .	86
Castelletto di Brenzone . . . . .	Verona . . . . .	205	Castell'Umberto . . . . .	Messina . . . . .	110
Castelletto d'Orba . . . . .	Alessandria . . . . .	5	Castel Madama . . . . .	Roma . . . . .	165
Castelletto Merli . . . . .	Id. . . . .	4	Castel Maggiore . . . . .	Bologna . . . . .	31
Castelletto Molino . . . . .	Id. . . . .	1	Castelmagno . . . . .	Cuneo . . . . .	79
Castelletto Monforte . . . . .	Cuneo . . . . .	78	Castelmarte . . . . .	Como . . . . .	66
Castelletto Po . . . . .	Pavia . . . . .	140	Castelmauro . . . . .	Campobasso . . . . .	48
Castelletto Scazzoso . . . . .	Alessandria . . . . .	2	Castel Mella . . . . .	Brescia . . . . .	34
Castelletto sopra Ticino . . . . .	Novara . . . . .	125	Castelmezzano . . . . .	Potenza . . . . .	157
Castelletto Stura . . . . .	Cuneo . . . . .	79	Castel Mola . . . . .	Messina . . . . .	109
Castelletto Uzzone . . . . .	Id. . . . .	78	Castelmorrone . . . . .	Caserta . . . . .	49
Castelletto Villa . . . . .	Novara . . . . .	122	Castelnovetto . . . . .	Pavia . . . . .	137
Castelli . . . . .	Teramo . . . . .	185	Castelnovo del Friuli . . . . .	Udine . . . . .	199
Castellina in Chianti . . . . .	Siena . . . . .	178	Castelnovo di Ceva . . . . .	Cuneo . . . . .	80
Castellinaldo . . . . .	Cuneo . . . . .	78	Castelnovo di Sotto . . . . .	Reggio nell'Emilia .	162
Castellina Marittima . . . . .	Pisa . . . . .	150	Castelnovo ne' Monti . . . . .	Id. . . . .	162
Castellino del Biferno . . . . .	Campobasso . . . . .	46	Castelnuovo Bariano . . . . .	Rovigo . . . . .	169
Castellino Tanaro . . . . .	Cuneo . . . . .	80	Castelnuovo Belbo . . . . .	Alessandria . . . . .	1
Castelliri . . . . .	Caserta . . . . .	52	Castelnuovo Berardenga . . . . .	Siena . . . . .	178
Castello d'Agogna . . . . .	Pavia . . . . .	137	Castelnuovo Bocca d'Adda . . . . .	Milano . . . . .	114
Castello d'Alife . . . . .	Caserta . . . . .	51	Castelnuovo Bormida . . . . .	Alessandria . . . . .	1
Castello d'Argile . . . . .	Bologna . . . . .	31	Castelnuovo Bazzente . . . . .	Como . . . . .	63
Castello dell'Acqua . . . . .	Sondrio . . . . .	182	Castelnuovo Calcea . . . . .	Alessandria . . . . .	3
Castello di Annone . . . . .	Alessandria . . . . .	2	Castelnuovo Cilento . . . . .	Salerno . . . . .	173
Castello di Campagnano . . . . .	Caserta . . . . .	51	Castelnuovo d'Asti . . . . .	Alessandria . . . . .	3
Castello di Cisterna . . . . .	Id. . . . .	51	Castelnuovo della Daunia . . . . .	Foggia . . . . .	87

<i>Comune</i>	<i>Provincia</i>	<i>Pagina</i>	<i>Comune</i>	<i>Provincia</i>	<i>Pagina</i>
Castelnuovo di Conza . . .	Salerno . . . . .	171	Castelvecchio di Santa Maria Maggiore.	Porto Maurizio. . .	152
Castelnuovo di Farfa . . .	Perugia . . . . .	143	Castelvecchio Subequo. . .	Aquila degli Abruzzi	10
Castelnuovo di Garfagnana.	Massa e Carrara . .	107	Castelvenere. . . . .	Benevento . . . . .	24
Castelnuovo di Magra . . .	Genova . . . . .	93	Castelverde . . . . .	Cremona. . . . .	76
Castelnuovo di Porto . . .	Roma . . . . .	165	Castelvero d'Asti. . . . .	Alessandria . . . . .	4
Castelnuovo di Val di Cecina	Pisa . . . . .	150	Castelverrino . . . . .	Campobasso . . . . .	47
Castelnuovo di Verona . . .	Verona . . . . .	205	Castelvetere di Calore . . .	Avellino . . . . .	18
Castelnuovo Parano . . . .	Caserta . . . . .	50	Castelvetere in Val Fortore	Benevento . . . . .	24
Castelnuovo Rangone . . . .	Modena . . . . .	118	Castelvetrano . . . . .	Trapani . . . . .	194
Castelnuovo Scrivia . . . . .	Alessandria . . . . .	6	Castelvetro di Modena. . . .	Modena . . . . .	118
Castelpagano . . . . .	Benevento . . . . .	24	Castelvetro Piacentino. . . .	Piacenza. . . . .	148
Castelpetroso . . . . .	Campobasso . . . . .	47	Castel Viscardo . . . . .	Perugia . . . . .	142
Castelpizzuto. . . . .	Id. . . . .	47	Castelvisconti . . . . .	Cremona. . . . .	76
Castelplanio . . . . .	Ancona . . . . .	8	Castel Vittorio. . . . .	Porto Maurizio. . .	153
Castelponzone . . . . .	Cremona. . . . .	75	Castel Volturno . . . . .	Caserta . . . . .	49
Castelpoto. . . . .	Benevento . . . . .	23	Castenaso . . . . .	Bologna . . . . .	31
Castel Raimondo. . . . .	Macerata . . . . .	102	Castenedolo . . . . .	Brescia . . . . .	34
Castel Ritaldi e San Giovanni.	Perugia . . . . .	144	Castiglione a Casauria. . . .	Teramo . . . . .	184
Castel Rocchero . . . . .	Alessandria . . . . .	1	Castiglione Chiaravese. . . .	Genova . . . . .	91
Castel Rozzone . . . . .	Bergamo. . . . .	29	Castiglione Cosentino . . . .	Cosenza . . . . .	72
Castel Ruggero . . . . .	Salerno . . . . .	173	Castiglione d'Adda. . . . .	Milano. . . . .	114
Castel San Giorgio. . . . .	Id. . . . .	172	Castiglione d'Asti . . . . .	Alessandria . . . . .	3
Castel San Giovanni. . . . .	Piacenza. . . . .	148	Castiglione dei Genovesi. . . .	Salerno . . . . .	172
Castel San Lorenzo . . . . .	Salerno . . . . .	171	Castiglione del Lago. . . . .	Perugia . . . . .	142
Castel San Nicolò . . . . .	Arezzo. . . . .	13	Castiglione della Pescaia. . . .	Grosseto . . . . .	96
Castel San Pietro dell'Emilia	Bologna . . . . .	32	Castiglione della Valle. . . .	Teramo . . . . .	185
Castel San Pietro Monferrato	Alessandria . . . . .	4	Castiglione delle Stiviere. . . .	Mantova. . . . .	105
Castel San Pietro Romano.	Roma . . . . .	165	Castiglione dei Pepoli . . . .	Bologna . . . . .	32
Castel Sant'Angelo . . . . .	Aquila degli Abruzzi	12	Castiglione di Garfagnana . . .	Massa e Carrara . .	107
Castel Sant'Elia . . . . .	Roma . . . . .	167	Castiglione d'Intelvi . . . . .	Como . . . . .	63
Castelsaraceno. . . . .	Potenza . . . . .	155	Castiglione di Sicilia. . . . .	Catania . . . . .	53
Castel Sardo. . . . .	Sassari . . . . .	176	Castiglione d'Orcia. . . . .	Siena . . . . .	178
Castel Seprio . . . . .	Como . . . . .	68	Castiglione d'Ossola . . . . .	Novara . . . . .	124
Castelspina . . . . .	Alessandria . . . . .	2	Castiglione Falletto . . . . .	Cuneo . . . . .	78
Casteltermini . . . . .	Girgenti . . . . .	94	Castiglione in Teverina . . . .	Roma . . . . .	167
Castelvecchio Calvisio . . . .	Aquila degli Abruzzi	10	Castiglione Messer Marino . . .	Chieti . . . . .	60
Castelvecchio di Rocca di Barbena.	Genova . . . . .	90	Castiglione Messer Raimondo	Teramo . . . . .	184

<i>Comune</i>	<i>Provincia</i>	<i>Pagina</i>	<i>Comune</i>	<i>Provincia</i>	<i>Pagina</i>
Castiglione Olona . . . . .	Como . . . . .	68	Catona . . . . .	Reggio di Calabria.	160
Castiglione Tinella. . . . .	Cuneo . . . . .	78	Cattolica. . . . .	Forl. . . . .	88
Castiglione Torinese . . . . .	Torino. . . . .	191	Cattolica Eraclea. . . . .	Girgenti. . . . .	94
Castiglion Fibocchi . . . . .	Arezzo. . . . .	13	Caulonia. . . . .	Reggio di Calabria.	159
Castiglion Fiorentino . . . . .	Id. . . . .	13	Cautano . . . . .	Benevento . . . . .	23
Castignano . . . . .	Ascoli Piceno . . . . .	14	Cavacurta . . . . .	Milano. . . . .	114
Castilenti . . . . .	Teramo . . . . .	185	Cava dei Tirreni. . . . .	Salerno . . . . .	172
Castino . . . . .	Cuneo . . . . .	78	Cavaglia. . . . .	Novara . . . . .	122
Castione Andevenno . . . . .	Sondrio . . . . .	182	Cavaglietto . . . . .	Id. . . . .	125
Castione della Presolana. . . . .	Bergamo. . . . .	28	Cavaglio d'Agogna. . . . .	Id. . . . .	125
Castione Veronese . . . . .	Verona . . . . .	205	Cavaglio San Donnino. . . . .	Id. . . . .	126
Castions di Strada. . . . .	Udine . . . . .	199	Cavagnolo . . . . .	Torino. . . . .	191
Castiraga Vidardo . . . . .	Milano. . . . .	114	Cavajon Veronese . . . . .	Verona . . . . .	205
Casto . . . . .	Brescia . . . . .	37	Cavallasca. . . . .	Como . . . . .	63
Castorano . . . . .	Ascoli Piceno . . . . .	14	Cavallerleone . . . . .	Cuneo . . . . .	81
Castrezzato . . . . .	Brescia . . . . .	36	Cavallermaggiore . . . . .	Id. . . . .	81
Castrezzone . . . . .	Id. . . . .	37	Cavallino . . . . .	Lecce . . . . .	98
Castri di Lecce. . . . .	Lecce . . . . .	98	Cavallirio . . . . .	Novara . . . . .	125
Castriignano de' Greci . . . . .	Id. . . . .	98	Cava Manara . . . . .	Pavia . . . . .	138
Castriignano del Capo . . . . .	Id. . . . .	97	Cavandone. . . . .	Novara . . . . .	126
Castro. . . . .	Bergamo. . . . .	28	Cavarnia. . . . .	Como . . . . .	63
Castrocielo. . . . .	Caserta . . . . .	52	Cavaria e Uniti . . . . .	Milano. . . . .	113
Castro dei Volsci . . . . .	Roma . . . . .	164	Cavarzere . . . . .	Venezia . . . . .	204
Castrofilippo. . . . .	Girgenti . . . . .	94	Cavaso. . . . .	Treviso . . . . .	195
Castrogiovanni. . . . .	Caltanissetta. . . . .	44	Cavasso Nuovo . . . . .	Udine . . . . .	200
Castrolibero . . . . .	Cosenza . . . . .	72	Cavatore . . . . .	Alessandria . . . . .	1
Castronno. . . . .	Como . . . . .	68	Cavazuccherina . . . . .	Venezia . . . . .	204
Castronuovo di Sant'Andrea	Potenza . . . . .	155	Cavazzo Carnico. . . . .	Udine . . . . .	201
Castronuovo di Sicilia . . . . .	Palermo . . . . .	134	Cave . . . . .	Roma . . . . .	165
Castropignano . . . . .	Campobasso . . . . .	46	Cavenago d'Adda . . . . .	Milano. . . . .	114
Castroreale. . . . .	Messina . . . . .	109	Cavenago di Brianza. . . . .	Id. . . . .	116
Castroregio . . . . .	Cosenza . . . . .	71	Cavernago. . . . .	Bergamo. . . . .	29
Castrovillari . . . . .	Id. . . . .	71	Caversaccio . . . . .	Como . . . . .	63
Cataforio . . . . .	Reggio di Calabria.	160	Cavezzo . . . . .	Modena . . . . .	118
Catania . . . . .	Catania . . . . .	53	Cavona . . . . .	Como . . . . .	69
Catanzaro . . . . .	Catanzaro . . . . .	55	Cavour . . . . .	Torino. . . . .	189
Catenanuova. . . . .	Catania . . . . .	54	Cavriago. . . . .	Reggio nell'Emilia .	162
Catignano . . . . .	Teramo . . . . .	184	Cavriana . . . . .	Mantova. . . . .	105

<i>Comune</i>	<i>Provincia</i>	<i>Pagina</i>	<i>Comune</i>	<i>Provincia</i>	<i>Pagina</i>
Cavriglia . . . . .	Arezzo . . . . .	13	Cenate di Sopra . . . . .	Bergamo . . . . .	26
Cazzago Brabbia . . . . .	Como . . . . .	69	Cenate di Sotto . . . . .	Id. . . . .	26
Cazzago San Martino . . . . .	Brescia . . . . .	36	Cencenighe . . . . .	Belluno . . . . .	21
Cazzano di Traminia . . . . .	Verona . . . . .	206	Cene . . . . .	Bergamo . . . . .	28
Cazzano Sant'Andrea . . . . .	Bergamo . . . . .	28	Geneselli . . . . .	Rovigo . . . . .	169
Cazzimani . . . . .	Milano . . . . .	114	Genesi . . . . .	Genova . . . . .	90
Ceccano . . . . .	Roma . . . . .	164	Cengio . . . . .	Id. . . . .	92
Cecima . . . . .	Pavia . . . . .	140	Cenova . . . . .	Porto Maurizio . . . . .	152
Cecina . . . . .	Pisa . . . . .	150	Centallo . . . . .	Cuneo . . . . .	79
Cedrasco . . . . .	Sondrio . . . . .	182	Cento . . . . .	Ferrara . . . . .	83
Cefalà Diana . . . . .	Palermo . . . . .	133	Centola . . . . .	Salerno . . . . .	173
Cefalù . . . . .	Id. . . . .	133	Centrache . . . . .	Catanzaro . . . . .	55
Ceggia . . . . .	Venezia . . . . .	204	Centuripe . . . . .	Catania . . . . .	54
Geglie del Campo . . . . .	Bari delle Puglie . . . . .	19	Cepagatti . . . . .	Teramo . . . . .	184
Ceglie Messapico . . . . .	Lecce . . . . .	97	Cepino . . . . .	Bergamo . . . . .	26
Celano . . . . .	Aquila degli Abruzzi . . . . .	11	Ceppaloni . . . . .	Benevento . . . . .	23
Celenza sul Trigno . . . . .	Chieti . . . . .	60	Ceppomorelli . . . . .	Novara . . . . .	124
Celenza Valfortore . . . . .	Foggia . . . . .	87	Ceprano . . . . .	Roma . . . . .	164
Celico . . . . .	Cosenza . . . . .	72	Cerami . . . . .	Catania . . . . .	54
Cella Dati . . . . .	Cremona . . . . .	76	Ceranesi . . . . .	Genova . . . . .	91
Cella di Bobbio . . . . .	Pavia . . . . .	137	Cerano . . . . .	Novara . . . . .	125
Cellammare . . . . .	Bari delle Puglie . . . . .	19	Cerano d'Intelvi . . . . .	Como . . . . .	63
Cellamonte . . . . .	Alessandria . . . . .	4	Ceranova . . . . .	Pavia . . . . .	138
Cellara . . . . .	Cosenza . . . . .	72	Ceraso . . . . .	Salerno . . . . .	173
Cellarengo . . . . .	Alessandria . . . . .	3	Cercemaggiore . . . . .	Benevento . . . . .	24
Cellatica . . . . .	Brescia . . . . .	34	Cercenasco . . . . .	Torino . . . . .	189
Celle di Bulgheria . . . . .	Salerno . . . . .	173	Cercepiccola . . . . .	Campobasso . . . . .	46
Celle di Macra . . . . .	Cuneo . . . . .	79	Cerchiara di Calabria . . . . .	Cosenza . . . . .	71
Celle Enomondo . . . . .	Alessandria . . . . .	3	Cerchiate . . . . .	Milano . . . . .	115
Celle Ligure . . . . .	Genova . . . . .	92	Cerchio . . . . .	Aquila degli Abruzzi . . . . .	11
Celleno . . . . .	Roma . . . . .	167	Cercino . . . . .	Sondrio . . . . .	182
Cellere . . . . .	Id. . . . .	167	Cercivento . . . . .	Udine . . . . .	201
Celle San Vito . . . . .	Foggia . . . . .	86	Cercola . . . . .	Napoli . . . . .	121
Cellina . . . . .	Como . . . . .	69	Cerda . . . . .	Palermo . . . . .	134
Cellino Attanasio . . . . .	Teramo . . . . .	185	Cerea . . . . .	Verona . . . . .	206
Cellino San Marco . . . . .	Lecce . . . . .	98	Ceregnano . . . . .	Rovigo . . . . .	169
Cellio . . . . .	Novara . . . . .	128	Cerenzia . . . . .	Catanzaro . . . . .	56
Genadi . . . . .	Catanzaro . . . . .	55	Ceres . . . . .	Torino . . . . .	191

<i>Comune</i>	<i>Provincia</i>	<i>Pagina</i>	<i>Comune</i>	<i>Provincia</i>	<i>Pagina</i>
Ceresara . . . . .	Mantova . . . . .	104	Cervara di Roma . . . . .	Roma . . . . .	165
Cereseto . . . . .	Alessandria . . . . .	4	Cervarese Santa Croce . . . . .	Padova . . . . .	130
Ceresole Alba . . . . .	Cuneo . . . . .	78	Cervaro . . . . .	Caserta . . . . .	52
Ceresole Reale . . . . .	Torino . . . . .	187	Cervarolo . . . . .	Novara . . . . .	128
Cerete . . . . .	Bergamo . . . . .	28	Cervasca . . . . .	Cuneo . . . . .	79
Cerguago . . . . .	Pavia . . . . .	137	Cervatto . . . . .	Novara . . . . .	128
Ceriale . . . . .	Genova . . . . .	90	Cerveno . . . . .	Brescia . . . . .	33
Ceriana . . . . .	Porto Maurizio . . . . .	153	Cervere . . . . .	Cuneo . . . . .	81
Ceriano Laghetto . . . . .	Milano . . . . .	116	Cervesina . . . . .	Pavia . . . . .	140
Cerignale . . . . .	Pavia . . . . .	137	Cerveteri . . . . .	Roma . . . . .	164
Cerignola . . . . .	Foggia . . . . .	86	Cervia . . . . .	Ravenna . . . . .	158
Cerisano . . . . .	Cosenza . . . . .	72	Cervicati . . . . .	Cosenza . . . . .	72
Cermenate . . . . .	Como . . . . .	63	Cervignano . . . . .	Milano . . . . .	114
Cermignano . . . . .	Teramo . . . . .	184	Cervinara . . . . .	Avellino . . . . .	16
Cernobbio . . . . .	Como . . . . .	63	Cervino . . . . .	Caserta . . . . .	49
Cernusco Lombardone . . . . .	Id. . . . .	66	Cervo . . . . .	Porto Maurizio . . . . .	152
Cernusco sul Naviglio . . . . .	Milano . . . . .	115	Cerzeto . . . . .	Cosenza . . . . .	72
Cerreto Castello . . . . .	Novara . . . . .	122	Cesa . . . . .	Caserta . . . . .	49
Cerreto d'Asti . . . . .	Alessandria . . . . .	3	Cesana di Brianza . . . . .	Como . . . . .	66
Cerreto d'Esi . . . . .	Ancona . . . . .	8	Cesana Torinese . . . . .	Torino . . . . .	190
Cerreto di Spoleto . . . . .	Perugia . . . . .	144	Cesano Boscone . . . . .	Milano . . . . .	115
Cerreto Grue . . . . .	Alessandria . . . . .	6	Cesano Maderno . . . . .	Id. . . . .	116
Cerreto Guidi . . . . .	Firenze . . . . .	85	Cesara . . . . .	Novara . . . . .	125
Cerreto Laziale . . . . .	Roma . . . . .	165	Cesarò . . . . .	Messina . . . . .	110
Cerreto Sannita . . . . .	Benevento . . . . .	24	Cesate . . . . .	Milano . . . . .	115
Cerretto delle Langhe . . . . .	Cuneo . . . . .	78	Cesena . . . . .	Forlì . . . . .	88
Cerretto Lomellino . . . . .	Pavia . . . . .	137	Cesenatico . . . . .	Id. . . . .	88
Cerrina . . . . .	Alessandria . . . . .	4	Cesi . . . . .	Perugia . . . . .	144
Cerrione . . . . .	Novara . . . . .	122	Cesinali . . . . .	Avellino . . . . .	16
Cerro al Lambro . . . . .	Milano . . . . .	115	Cesio . . . . .	Porto Maurizio . . . . .	152
Cerro al Volturno . . . . .	Campobasso . . . . .	47	Cesio Maggiore . . . . .	Belluno . . . . .	21
Cerro Lago Maggiore . . . . .	Como . . . . .	69	Cesnola . . . . .	Torino . . . . .	187
Cerro Maggiore . . . . .	Milano . . . . .	113	Cessalto . . . . .	Treviso . . . . .	196
Cerro Tanaro . . . . .	Alessandria . . . . .	2	Cessaniti . . . . .	Catanzaro . . . . .	56
Cerro Veronese . . . . .	Verona . . . . .	205	Cessapalombo . . . . .	Macerata . . . . .	102
Cersosimo . . . . .	Potenza . . . . .	155	Cessole . . . . .	Alessandria . . . . .	1
Certaldo . . . . .	Firenze . . . . .	85	Cetara . . . . .	Salerno . . . . .	172
Cerva . . . . .	Catanzaro . . . . .	55	Ceto . . . . .	Brescia . . . . .	33

<i>Comune</i>	<i>Provincia</i>	<i>Pagina</i>	<i>Comune</i>	<i>Provincia</i>	<i>Pagina</i>
Cetona . . . . .	Siena . . . . .	178	Chieri . . . . .	Torino . . . . .	191
Cetraro . . . . .	Cosenza . . . . .	73	Chiesa . . . . .	Sondrio . . . . .	182
Ceva . . . . .	Cuneo . . . . .	80	Chiesanova . . . . .	Torino . . . . .	187
Cevo . . . . .	Brescia . . . . .	33	Chies d'Alpago . . . . .	Belluno . . . . .	21
Challant-Saint-Anselme . . . . .	Torino . . . . .	186	Chieti . . . . .	Chieti . . . . .	59
Challant-Saint-Victor . . . . .	Id. . . . .	186	Chienti . . . . .	Foggia . . . . .	87
Chambave . . . . .	Id. . . . .	186	Chieve . . . . .	Cremona . . . . .	75
Chamois . . . . .	Id. . . . .	186	Chignolo d'Isola . . . . .	Bergamo . . . . .	26
Champ de Praz . . . . .	Id. . . . .	186	Chignolo Po . . . . .	Pavia . . . . .	138
Champlas du Col . . . . .	Id. . . . .	190	Chignolo Verbano . . . . .	Novara . . . . .	126
Champorcher . . . . .	Id. . . . .	186	Chioggia . . . . .	Venezia . . . . .	204
Charvenfod . . . . .	Id. . . . .	186	Chiomonte . . . . .	Torino . . . . .	190
Châtillon . . . . .	Id. . . . .	186	Chions . . . . .	Udine . . . . .	199
Cherasco . . . . .	Cuneo . . . . .	80	Chirignago . . . . .	Venezia . . . . .	203
Cheremule . . . . .	Sassari . . . . .	175	Chitignano . . . . .	Arezzo . . . . .	13
Chiabrano . . . . .	Torino . . . . .	189	Chiuduno . . . . .	Bergamo . . . . .	26
Chiajano ed Uniti . . . . .	Napoli . . . . .	121	Chiuppano . . . . .	Vicenza . . . . .	210
Chialamberto . . . . .	Torino . . . . .	191	Chiuro . . . . .	Sondrio . . . . .	182
Chiampo . . . . .	Vicenza . . . . .	208	Chiusa di Pesio . . . . .	Cuneo . . . . .	80
Chianche . . . . .	Avellino . . . . .	16	Chiusa Forte . . . . .	Udine . . . . .	201
Chianchetelle . . . . .	Id. . . . .	17	Chiusanico . . . . .	Porto Maurizio . . . . .	152
Chianciano . . . . .	Siena . . . . .	178	Chiusano d'Asti . . . . .	Alessandria . . . . .	3
Chianni . . . . .	Pisa . . . . .	150	Chiusano di San Domenico . . . . .	Avellino . . . . .	17
Chianoc . . . . .	Torino . . . . .	190	Chiusa San Michele . . . . .	Torino . . . . .	190
Chiaramonte Gulfi . . . . .	Siracusa . . . . .	180	Chiusa Scafani . . . . .	Palermo . . . . .	133
Chiaramonti . . . . .	Sassari . . . . .	176	Chiusavecchia . . . . .	Porto Maurizio . . . . .	152
Chiarano . . . . .	Treviso . . . . .	196	Chiusdino . . . . .	Siena . . . . .	178
Chiaravalle . . . . .	Ancona . . . . .	8	Chiusi . . . . .	Id. . . . .	178
Chiaravalle Centrale . . . . .	Catanzaro . . . . .	55	Chiusi in Casentino . . . . .	Arezzo . . . . .	13
Chiaravalle Milanese . . . . .	Milano . . . . .	115	Chivasso . . . . .	Torino . . . . .	191
Chiari . . . . .	Brescia . . . . .	36	Cianciana . . . . .	Girgenti . . . . .	94
Chiaromonte . . . . .	Potenza . . . . .	155	Ciano d'Ensa . . . . .	Reggio nell'Emilia . . . . .	162
Chianci . . . . .	Campobasso . . . . .	47	Cibbiana . . . . .	Belluno . . . . .	22
Chiavari . . . . .	Genova . . . . .	91	Cicagna . . . . .	Genova . . . . .	91
Chiavazza . . . . .	Novara . . . . .	122	Gicala . . . . .	Catanzaro . . . . .	57
Chiavenna . . . . .	Sondrio . . . . .	182	Cicciano . . . . .	Caserta . . . . .	51
Chiaverano . . . . .	Torino . . . . .	187	Cicerale . . . . .	Salerno . . . . .	173
Chiavrie . . . . .	Id. . . . .	190	Ciciliano . . . . .	Roma . . . . .	165

<i>Comune</i>	<i>Provincia</i>	<i>Pagina</i>	<i>Comune</i>	<i>Provincia</i>	<i>Pagina</i>
Cicognolo . . . . .	Cremona . . . . .	76	Cirò . . . . .	Catanzaro . . . . .	56
Ciconio . . . . .	Torino . . . . .	187	Cisano Bergamasco . . . . .	Bergamo . . . . .	26
Cigliano . . . . .	Novara . . . . .	128	Cisano sul Neva . . . . .	Genova . . . . .	90
Cigliè . . . . .	Cuneo . . . . .	80	Ciserano . . . . .	Bergamo . . . . .	29
Cignano . . . . .	Brescia . . . . .	37	Ciseris . . . . .	Udine . . . . .	200
Cigognola . . . . .	Pavia . . . . .	140	Cislago . . . . .	Milano . . . . .	113
Cigole . . . . .	Brescia . . . . .	37	Cislano . . . . .	Id. . . . .	112
Cilavegna . . . . .	Pavia . . . . .	137	Cismon . . . . .	Vicenza . . . . .	209
Ciliverghe . . . . .	Brescia . . . . .	34	Cison di Valmarino . . . . .	Treviso . . . . .	197
Cima . . . . .	Como . . . . .	63	Cissone . . . . .	Cuneo . . . . .	78
Cimadolmo . . . . .	Treviso . . . . .	196	Cisterna d'Asti . . . . .	Alessandria . . . . .	3
Cimamulera . . . . .	Novara . . . . .	124	Cisterna di Roma . . . . .	Roma . . . . .	167
Cimbergo . . . . .	Brescia . . . . .	33	Cisternino . . . . .	Bari delle Puglie . . . . .	19
Ciminà . . . . .	Reggio di Calabria . . . . .	159	Citerna . . . . .	Perugia . . . . .	142
Ciminna . . . . .	Palermo . . . . .	133	Cittadella . . . . .	Padova . . . . .	131
Cimitile . . . . .	Caserta . . . . .	51	Città della Pieve . . . . .	Perugia . . . . .	142
Cimmo . . . . .	Brescia . . . . .	34	Città di Castello . . . . .	Id. . . . .	142
Cimolais . . . . .	Udine . . . . .	200	Cittaducale . . . . .	Aquila degli Abruzzi . . . . .	12
Cinaglio . . . . .	Alessandria . . . . .	3	Cittanova . . . . .	Reggio di Calabria . . . . .	160
Cineto Romano . . . . .	Roma . . . . .	165	Cittareale . . . . .	Aquila degli Abruzzi . . . . .	12
Cingia de' Botti . . . . .	Cremona . . . . .	76	Città Sant'Angelo . . . . .	Teramo . . . . .	184
Cingoli . . . . .	Macerata . . . . .	102	Cittiglio . . . . .	Como . . . . .	69
Cinigiano . . . . .	Grosseto . . . . .	96	Civate . . . . .	Id. . . . .	66
Cinisello . . . . .	Milano . . . . .	116	Civello . . . . .	Id. . . . .	63
Cinisi . . . . .	Palermo . . . . .	133	Civenna . . . . .	Id. . . . .	63
Cino . . . . .	Sondrio . . . . .	182	Civezza . . . . .	Porto Maurizio . . . . .	152
Cinquefrondi . . . . .	Reggio di Calabria . . . . .	160	Civiasco . . . . .	Novara . . . . .	128
Cintano . . . . .	Torino . . . . .	188	Cividale del Friuli . . . . .	Udine . . . . .	200
Cinto Caomaggiore . . . . .	Venezia . . . . .	203	Cividate al Piano . . . . .	Bergamo . . . . .	29
Cinto Euganeo . . . . .	Padova . . . . .	131	Cividate Camuno . . . . .	Brescia . . . . .	33
Cinzano . . . . .	Torino . . . . .	191	Civiglio . . . . .	Como . . . . .	63
Ciorlano . . . . .	Caserta . . . . .	51	Civita . . . . .	Cosenza . . . . .	71
Cipressa . . . . .	Porto Maurizio . . . . .	153	Civita Campomarano . . . . .	Campobasso . . . . .	48
Circello . . . . .	Benevento . . . . .	24	Civita Castellana . . . . .	Roma . . . . .	167
Cireggio . . . . .	Novara . . . . .	126	Civita d'Antino . . . . .	Aquila degli Abruzzi . . . . .	11
Ciriè . . . . .	Torino . . . . .	191	Civita Lavinia . . . . .	Roma . . . . .	165
Cirigliano . . . . .	Potenza . . . . .	156	Civitaluparella . . . . .	Chieti . . . . .	60
Cirimido . . . . .	Como . . . . .	63	Civitanova del Sannio . . . . .	Campobasso . . . . .	47



<i>Comune</i>	<i>Provincia</i>	<i>Pagina</i>	<i>Comune</i>	<i>Provincia</i>	<i>Pagina</i>
Civitanova Marche . . . . .	Macerata . . . . .	102	Coggiola . . . . .	Novara . . . . .	122
Civitaquana . . . . .	Teramo . . . . .	184	Cogne . . . . .	Torino . . . . .	186
Civitavecchia . . . . .	Roma . . . . .	164	Cogoleto . . . . .	Genova . . . . .	92
Civitella Alfedena . . . . .	Aquila degli Abruzzi	12	Cogollo . . . . .	Vicenza . . . . .	210
Civitella Casanova . . . . .	Teramo . . . . .	184	Cogorno . . . . .	Genova . . . . .	91
Civitella d'Agliano . . . . .	Roma . . . . .	167	Coimo . . . . .	Novara . . . . .	124
Civitella del Tronto . . . . .	Teramo . . . . .	185	Coiromonte . . . . .	Id. . . . .	125
Civitella di Romagna . . . . .	Forlì . . . . .	88	Colazza . . . . .	Id. . . . .	125
Civitella in Val di Chiana . . . . .	Arezzo . . . . .	13	Colbordolo . . . . .	Pesaro e Urbino . . . . .	147
Civitella Messer Raimondo . . . . .	Chieti . . . . .	60	Colcavagno . . . . .	Alessandria . . . . .	4
Civitella Roveto . . . . .	Aquila degli Abruzzi	11	Col di Rodi . . . . .	Porto Maurizio . . . . .	153
Civitella San Paolo . . . . .	Roma . . . . .	165	Coli . . . . .	Piacenza . . . . .	148
Civo . . . . .	Sondrio . . . . .	182	Colico . . . . .	Como . . . . .	63
Cizzago . . . . .	Brescia . . . . .	34	Collagna . . . . .	Reggio nell'Emilia . . . . .	162
Claino con Osteno . . . . .	Como . . . . .	63	Collalto Sabino . . . . .	Perugia . . . . .	143
Clanezzo . . . . .	Bergamo . . . . .	26	Collarmele . . . . .	Aquila degli Abruzzi	11
Claut . . . . .	Udine . . . . .	200	Collazzone . . . . .	Perugia . . . . .	142
Clauzetto . . . . .	Id. . . . .	199	Collebeato . . . . .	Brescia . . . . .	34
Clavesana . . . . .	Cuneo . . . . .	80	Collecchio . . . . .	Parma . . . . .	135
Clavières . . . . .	Torino . . . . .	190	Collecchivino . . . . .	Teramo . . . . .	184
Cleto . . . . .	Cosenza . . . . .	73	Colle d'Anchise . . . . .	Campobasso . . . . .	46
Clivio . . . . .	Como . . . . .	69	Colledimacine . . . . .	Chieti . . . . .	60
Clusane sul Lago . . . . .	Brescia . . . . .	36	Colledimezzo . . . . .	Id. . . . .	60
Clusone . . . . .	Bergamo . . . . .	28	Colle di Val d'Elsa . . . . .	Siena . . . . .	178
Coassolo Torinese . . . . .	Torino . . . . .	191	Collegiove . . . . .	Perugia . . . . .	143
Coazze . . . . .	Id. . . . .	190	Collegno . . . . .	Torino . . . . .	192
Coazzolo d'Asti . . . . .	Alessandria . . . . .	3	Collelongo . . . . .	Aquila degli Abruzzi	11
Cocaglio . . . . .	Brescia . . . . .	36	Colleparado . . . . .	Roma . . . . .	164
Cocconato . . . . .	Alessandria . . . . .	3	Collepasso . . . . .	Lecce . . . . .	98
Cocquio . . . . .	Como . . . . .	69	Collepietro . . . . .	Aquila degli Abruzzi	10
Cocullo . . . . .	Aquila degli Abruzzi	11	Colere . . . . .	Bergamo . . . . .	28
Codevigo . . . . .	Padova . . . . .	132	Colleretto Castelnuovo . . . . .	Torino . . . . .	188
Codevilla . . . . .	Pavia . . . . .	140	Colleretto Parella . . . . .	Id. . . . .	188
Codigoro . . . . .	Ferrara . . . . .	83	Colle Salvetti . . . . .	Pisa . . . . .	150
Codognè . . . . .	Treviso . . . . .	196	Colle San Magno . . . . .	Caserta . . . . .	52
Codogno . . . . .	Milano . . . . .	114	Collé Sannita . . . . .	Benevento . . . . .	24
Codroipo . . . . .	Udine . . . . .	198	Collesano . . . . .	Palermo . . . . .	133
Codrongianus . . . . .	Sassari . . . . .	176	Collescipoli . . . . .	Perugia . . . . .	144

<i>Comune</i>	<i>Provincia</i>	<i>Pagina</i>	<i>Comune</i>	<i>Provincia</i>	<i>Pagina</i>
Collestatte . . . . .	Perugia . . . . .	144	Comignago . . . . .	Novara . . . . .	125
Colletorto . . . . .	Campobasso . . . . .	48	Comiso . . . . .	Siracusa . . . . .	180
Colle Umberto . . . . .	Treviso . . . . .	197	Comitini . . . . .	Girgenti . . . . .	94
Collevecchio . . . . .	Perugia . . . . .	143	Comiziano . . . . .	Caserta . . . . .	51
Colli al Volturno . . . . .	Campobasso . . . . .	47	Commessaggio . . . . .	Mantova . . . . .	106
Colliano . . . . .	Salerno . . . . .	171	Comnago . . . . .	Novara . . . . .	126
Colli del Tronto . . . . .	Ascoli Piceno . . . . .	14	Como . . . . .	Como . . . . .	63
Collinas . . . . .	Cagliari . . . . .	39	Compiano . . . . .	Parma . . . . .	135
Collio . . . . .	Brescia . . . . .	34	Comunanza . . . . .	Ascoli Piceno . . . . .	14
Collobiano . . . . .	Novara . . . . .	128	Comun Nuovo . . . . .	Bergamo . . . . .	29
Colloredo di Monte Albano . . . . .	Udine . . . . .	199	Cona . . . . .	Venezia . . . . .	204
Colmurano . . . . .	Macerata . . . . .	102	Concasasale . . . . .	Campobasso . . . . .	47
Colobraro . . . . .	Potenza . . . . .	155	Conca della Campania . . . . .	Caserta . . . . .	50
Cologna . . . . .	Como . . . . .	66	Concadirame . . . . .	Rovigo . . . . .	169
Cologna Veneta . . . . .	Verona . . . . .	206	Conca Marini . . . . .	Salerno . . . . .	172
Cologne . . . . .	Brescia . . . . .	36	Concamarise . . . . .	Verona . . . . .	206
Cologno al Serio . . . . .	Bergamo . . . . .	29	Concenedo . . . . .	Como . . . . .	66
Colognola ai Colli . . . . .	Verona . . . . .	206	Concerviano . . . . .	Perugia . . . . .	143
Colognola del Piano . . . . .	Bergamo . . . . .	26	Concesio . . . . .	Brescia . . . . .	34
Cologno Monzese . . . . .	Milano . . . . .	116	Conco . . . . .	Vicenza . . . . .	209
Colombaro . . . . .	Brescia . . . . .	36	Concordia Sagittaria . . . . .	Venezia . . . . .	203
Colonna . . . . .	Roma . . . . .	165	Concordia sulla Secchia . . . . .	Modena . . . . .	118
Colonnella . . . . .	Teramo . . . . .	185	Concorezzo . . . . .	Milano . . . . .	116
Colonno . . . . .	Como . . . . .	63	Condofuri . . . . .	Reggio di Calabria . . . . .	160
Colorina . . . . .	Sondrio . . . . .	182	Condove . . . . .	Torino . . . . .	190
Colorno . . . . .	Parma . . . . .	135	Condronò . . . . .	Messina . . . . .	109
Colosimi . . . . .	Cosenza . . . . .	72	Conegliano . . . . .	Treviso . . . . .	196
Col San Giovanni . . . . .	Torino . . . . .	192	Confienza . . . . .	Pavia . . . . .	137
Colturano . . . . .	Milano . . . . .	115	Configni . . . . .	Perugia . . . . .	143
Colzate . . . . .	Bergamo . . . . .	28	Conflenti . . . . .	Catanzaro . . . . .	57
Comabbio . . . . .	Como . . . . .	69	Conio . . . . .	Porto Maurizio . . . . .	152
Comacchio . . . . .	Ferrara . . . . .	83	Coniolo . . . . .	Alessandria . . . . .	4
Comazzo . . . . .	Milano . . . . .	114	Conselice . . . . .	Ravenna . . . . .	158
Comeglians . . . . .	Udine . . . . .	201	Conselve . . . . .	Padova . . . . .	131
Comelico Superiore . . . . .	Belluno . . . . .	22	Consiglio di Rumo . . . . .	Como . . . . .	63
Comerio . . . . .	Como . . . . .	69	Consonno . . . . .	Id. . . . .	66
Comero . . . . .	Brescia . . . . .	37	Contarina . . . . .	Rovigo . . . . .	170
Comezzano . . . . .	Id. . . . .	34	Contessa Entellina . . . . .	Palermo . . . . .	133

<i>Comune</i>	<i>Provincia</i>	<i>Pagina</i>	<i>Comune</i>	<i>Provincia</i>	<i>Pagina</i>
Contigliano . . . . .	Perugia . . . . .	143	Cornalba . . . . .	Bergamo . . . . .	26
Contra . . . . .	Como . . . . .	66	Cornale . . . . .	Pavia . . . . .	140
Contrada . . . . .	Avellino . . . . .	17	Cornaredo . . . . .	Milano . . . . .	113
Controguerra . . . . .	Teramo . . . . .	185	Cornate . . . . .	Id. . . . .	115
Controne . . . . .	Salerno . . . . .	171	Cornedo . . . . .	Vicenza . . . . .	210
Contursi . . . . .	Id. . . . .	171	Cornegliano Laudense . . . . .	Milano . . . . .	114
Conversano . . . . .	Bari delle Puglie . . . . .	19	Corneliano d'Alba . . . . .	Cuneo . . . . .	78
Conza della Campania . . . . .	Avellino . . . . .	18	Corneto Tarquinia . . . . .	Roma . . . . .	164
Conzano . . . . .	Alessandria . . . . .	4	Cornigliano Ligure . . . . .	Genova . . . . .	91
Copertino . . . . .	Lecce . . . . .	98	Corniglio . . . . .	Parma . . . . .	135
Copiano . . . . .	Pavia . . . . .	138	Corno di Rosazzo . . . . .	Udine . . . . .	200
Copparo . . . . .	Ferrara . . . . .	83	Corno Giovine . . . . .	Milano . . . . .	114
Corana . . . . .	Pavia . . . . .	140	Cornavecchio . . . . .	Id. . . . .	114
Corato . . . . .	Bari delle Puglie . . . . .	20	Cornuda . . . . .	Treviso . . . . .	196
Corbara . . . . .	Salerno . . . . .	172	Correggio . . . . .	Reggio nell'Emilia . . . . .	162
Corbetta . . . . .	Milano . . . . .	112	Correzzana . . . . .	Milano . . . . .	116
Corbola . . . . .	Rovigo . . . . .	170	Correzzo . . . . .	Verona . . . . .	206
Corchiano . . . . .	Roma . . . . .	167	Correzzola . . . . .	Padova . . . . .	132
Corciago . . . . .	Novara . . . . .	126	Corrido . . . . .	Como . . . . .	63
Corciano . . . . .	Perugia . . . . .	142	Corropoli . . . . .	Teramo . . . . .	185
Cordenons . . . . .	Udine . . . . .	201	Corsano . . . . .	Lecce . . . . .	97
Cordignano . . . . .	Treviso . . . . .	197	Corsico . . . . .	Milano . . . . .	115
Cordovado . . . . .	Udine . . . . .	199	Corsione . . . . .	Alessandria . . . . .	3
Coreglia Antelminelli . . . . .	Lucca . . . . .	101	Cortabbio . . . . .	Como . . . . .	66
Coreglia Ligure . . . . .	Genova . . . . .	91	Cortale . . . . .	Catanzaro . . . . .	57
Corenno Plinio . . . . .	Como . . . . .	63	Cortandone . . . . .	Alessandria . . . . .	3
Coreno Ansonio . . . . .	Caserta . . . . .	50	Cortanze . . . . .	Id. . . . .	3
Cori . . . . .	Roma . . . . .	167	Cortazzone . . . . .	Id. . . . .	3
Coriano . . . . .	Folli . . . . .	88	Corte . . . . .	Bergamo . . . . .	26
Corigliano Calabro . . . . .	Cosenza . . . . .	73	Corte Brugnatella . . . . .	Pavia . . . . .	137
Corigliano d'Otranto . . . . .	Lecce . . . . .	98	Corte de' Cortesi con Cignone . . . . .	Cremona . . . . .	76
Corinaldo . . . . .	Ancona . . . . .	8	Corte de' Frati . . . . .	Id. . . . .	76
Corio . . . . .	Torino . . . . .	191	Cortemaggiore . . . . .	Piacenza . . . . .	148
Corleone . . . . .	Palermo . . . . .	133	Cortemilia . . . . .	Cuneo . . . . .	78
Corleto Monforte . . . . .	Salerno . . . . .	171	Cortenedolo . . . . .	Brescia . . . . .	33
Corleto Perticara . . . . .	Potenza . . . . .	157	Corteno . . . . .	Id. . . . .	33
Cormano . . . . .	Milano . . . . .	115	Cortenova . . . . .	Como . . . . .	66
Corna . . . . .	Bergamo . . . . .	26	Cortenuova . . . . .	Bergamo . . . . .	29

<i>Comune</i>	<i>Provincia</i>	<i>Pagina</i>	<i>Comune</i>	<i>Provincia</i>	<i>Pagina</i>
Corteolona . . . . .	Pavia . . . . .	138	Costa Volpino . . . . .	Bergamo . . . . .	28
Corte Palasio . . . . .	Milano . . . . .	114	Costermano . . . . .	Verona . . . . .	205
Corterano . . . . .	Alessandria . . . . .	4	Costigliole d'Asti . . . . .	Alessandria . . . . .	3
Corticelle Pieve . . . . .	Brescia . . . . .	34	Costigliole Saluzzo . . . . .	Cuneo . . . . .	81
Cortiglione . . . . .	Alessandria . . . . .	1	Cotignola . . . . .	Ravenna . . . . .	158
Cortile San Martino . . . . .	Parma . . . . .	135	Cotrone . . . . .	Catanzaro . . . . .	56
Cortino . . . . .	Teramo . . . . .	185	Cotronei . . . . .	Id. . . . .	56
Cortona . . . . .	Arezzo . . . . .	13	Cottanello . . . . .	Perugia . . . . .	143
Corvara . . . . .	Teramo . . . . .	184	Gourmayeur . . . . .	Torino . . . . .	186
Corvino San Quirico . . . . .	Pavia . . . . .	140	Covo . . . . .	Bergamo . . . . .	30
Corzano . . . . .	Brescia . . . . .	34	Cozzo . . . . .	Pavia . . . . .	138
Coseano . . . . .	Udine . . . . .	199	Craco . . . . .	Potenza . . . . .	156
Cosenza . . . . .	Cosenza . . . . .	72	Crana Gattugno . . . . .	Novara . . . . .	126
Cosio d'Arroscia . . . . .	Porto Maurizio . . . . .	152	Grandola . . . . .	Como . . . . .	66
Cosio Valtellino . . . . .	Sondrio . . . . .	182	Cravagliana . . . . .	Novara . . . . .	128
Cosoleto . . . . .	Reggio di Calabria . . . . .	160	Cravanzana . . . . .	Cuneo . . . . .	78
Cossano Belbo . . . . .	Cuneo . . . . .	78	Craveggia . . . . .	Novara . . . . .	124
Cossano Canavese . . . . .	Torino . . . . .	188	Cravegna . . . . .	Id. . . . .	124
Cossato . . . . .	Novara . . . . .	122	Creazzo . . . . .	Vicenza . . . . .	208
Cosseria . . . . .	Genova . . . . .	92	Crecchio . . . . .	Chieti . . . . .	60
Cossignano . . . . .	Ascoli Piceno . . . . .	14	Credaro . . . . .	Bergamo . . . . .	26
Cossila . . . . .	Novara . . . . .	122	Credera . . . . .	Cremona . . . . .	75
Cossirano . . . . .	Brescia . . . . .	34	Crema . . . . .	Id. . . . .	75
Cossogno . . . . .	Novara . . . . .	126	Cremella . . . . .	Como . . . . .	66
Cossoine . . . . .	Sassari . . . . .	175	Cremenaga . . . . .	Id. . . . .	69
Cossombrato . . . . .	Alessandria . . . . .	3	Cremeno . . . . .	Id. . . . .	66
Costabissara . . . . .	Vicenza . . . . .	208	Cremezzano . . . . .	Brescia . . . . .	36
Costacciaro . . . . .	Perugia . . . . .	142	Crema . . . . .	Como . . . . .	63
Costa dei nobili . . . . .	Pavia . . . . .	139	Cremnago . . . . .	Id. . . . .	63
Costa di Mezzate . . . . .	Bergamo . . . . .	26	Cremolino . . . . .	Alessandria . . . . .	1
Costa di Rovigo . . . . .	Rovigo . . . . .	169	Cremona . . . . .	Cremona . . . . .	76
Costa di Serina . . . . .	Bergamo . . . . .	26	Cremosano . . . . .	Id. . . . .	75
Costa di Valle Imagna . . . . .	Id. . . . .	26	Crenna . . . . .	Milano . . . . .	113
Costa d'Oneglia . . . . .	Porto Maurizio . . . . .	152	Crescentino . . . . .	Novara . . . . .	128
Costa Masnaga . . . . .	Como . . . . .	63	Crescenzago . . . . .	Milano . . . . .	115
Costanzana . . . . .	Novara . . . . .	128	Crespadoro . . . . .	Vicenza . . . . .	208
Costarainera . . . . .	Porto Maurizio . . . . .	153	Crespano Veneto . . . . .	Treviso . . . . .	195
Costa Vescovato . . . . .	Alessandria . . . . .	6	Crespellano . . . . .	Bologna . . . . .	31

<i>Comune</i>	<i>Provincia</i>	<i>Pagina</i>	<i>Comune</i>	<i>Provincia</i>	<i>Pagina</i>
Crespiatica . . . . .	Milano . . . . .	114	Cumiana . . . . .	Torino . . . . .	189
Crespina . . . . .	Pisa . . . . .	150	Cumignano sul Naviglio . .	Cremona . . . . .	75
Crespino . . . . .	Rovigo . . . . .	170	Cunardo . . . . .	Como . . . . .	69
Cressa . . . . .	Novara . . . . .	125	Cuneo . . . . .	Cuneo . . . . .	80
Cressogno . . . . .	Como . . . . .	63	Cunico . . . . .	Alessandria . . . . .	4
Crevacuore . . . . .	Novara . . . . .	122	Guorgnè . . . . .	Torino . . . . .	188
Crevalcore . . . . .	Bologna . . . . .	31	Cupello . . . . .	Chieti . . . . .	60
Crevenna . . . . .	Como . . . . .	63	Cupra Marittima . . . . .	Ascoli Piceno . . . . .	14
Crevola d'Ossola . . . . .	Novara . . . . .	124	Cupramontana . . . . .	Ancona . . . . .	8
Crevola Sesia . . . . .	Id. . . . .	128	Cuquello . . . . .	Alessandria . . . . .	6
Crispano . . . . .	Napoli . . . . .	120	Cura Carpignano . . . . .	Pavia . . . . .	139
Crissolo . . . . .	Cuneo . . . . .	81	Curcuris . . . . .	Cagliari . . . . .	42
Croce . . . . .	Como . . . . .	63	Cureggio . . . . .	Novara . . . . .	125
Croce di Mosso . . . . .	Novara . . . . .	122	Curiglia . . . . .	Como . . . . .	69
Crocefieschi . . . . .	Genova . . . . .	91	Curinga . . . . .	Catanzaro . . . . .	57
Crocetta . . . . .	Rovigo . . . . .	169	Curino . . . . .	Novara . . . . .	122
Crocetta Trevigiana . . . . .	Treviso . . . . .	196	Curnasco . . . . .	Bergamo . . . . .	26
Crodo . . . . .	Novara . . . . .	124	Curno . . . . .	Id. . . . .	26
Crognaleto . . . . .	Teramo . . . . .	185	Cursi . . . . .	Lecce . . . . .	97
Cropalati . . . . .	Cosenza . . . . .	73	Cursolo . . . . .	Novara . . . . .	127
Cropani . . . . .	Catanzaro . . . . .	55	Curtarolo . . . . .	Padova . . . . .	130
Crosa . . . . .	Novara . . . . .	122	Curtatone . . . . .	Mantova . . . . .	104
Crosara . . . . .	Vicenza . . . . .	209	Curti . . . . .	Caserta . . . . .	49
Crosia . . . . .	Cosenza . . . . .	73	Cusago . . . . .	Milano . . . . .	115
Crosio della Valle . . . . .	Como . . . . .	69	Cusano Mutri . . . . .	Benevento . . . . .	24
Crotta d'Adda . . . . .	Cremona . . . . .	76	Cusano sul Seveso . . . . .	Milano . . . . .	117
Crova . . . . .	Novara . . . . .	128	Cusino . . . . .	Como . . . . .	63
Crucoli . . . . .	Catanzaro . . . . .	56	Cusio . . . . .	Bergamo . . . . .	26
Crusinallo . . . . .	Novara . . . . .	127	Cutigliano . . . . .	Firenze . . . . .	84
Cuasso al Monte . . . . .	Como . . . . .	69	Cutro . . . . .	Catanzaro . . . . .	56
Cuccaro Monferrato . . . . .	Alessandria . . . . .	4	Cutrofiano . . . . .	Lecce . . . . .	98
Cuccaro Vetere . . . . .	Salerno . . . . .	173	Cuveglio in Valle . . . . .	Como . . . . .	69
Cucciago . . . . .	Como . . . . .	63	Cuvio . . . . .	Id. . . . .	69
Cuceglio . . . . .	Torino . . . . .	188	Cuzzago . . . . .	Novara . . . . .	127
Cuggiono . . . . .	Milano . . . . .	112			
Cugliate . . . . .	Como . . . . .	69	<b>D</b>		
Cuglieri . . . . .	Cagliari . . . . .	42	Dagnente . . . . .	Novara . . . . .	125
Cugnoli . . . . .	Teramo . . . . .	184	Danta . . . . .	Belluno . . . . .	22

<i>Comune</i>	<i>Provincia</i>	<i>Pagina</i>	<i>Comune</i>	<i>Provincia</i>	<i>Pagina</i>
Darfo . . . . .	Brescia . . . . .	33	Dicomano . . . . .	Firenze . . . . .	84
Dasà . . . . .	Catanzaro . . . . .	56	Dignano . . . . .	Udine . . . . .	199
Dasio . . . . .	Como . . . . .	63	Dinami . . . . .	Catanzaro . . . . .	56
Davagna . . . . .	Genova . . . . .	91	Dipignano . . . . .	Cosenza . . . . .	72
Daverio . . . . .	Como . . . . .	69	Diso . . . . .	Lecce . . . . .	97
Davoli . . . . .	Catanzaro . . . . .	55	Dissimo . . . . .	Novara . . . . .	124
Dazio . . . . .	Sondrio . . . . .	182	Divignano . . . . .	Id. . . . .	125
Decimomannu . . . . .	Cagliari . . . . .	39	Dizzasco . . . . .	Como . . . . .	63
Decimoputzu . . . . .	Id. . . . .	39	Doccio . . . . .	Novara . . . . .	128
Decollatura . . . . .	Catanzaro . . . . .	57	Dogliani . . . . .	Cuneo . . . . .	80
Degagna . . . . .	Brescia . . . . .	37	Dogliola . . . . .	Chieti . . . . .	60
Dego . . . . .	Genova . . . . .	92	Dogna . . . . .	Udine . . . . .	201
Deiva . . . . .	Id. . . . .	93	Dolcè . . . . .	Verona . . . . .	206
Delebio . . . . .	Sondrio . . . . .	182	Dolceacqua . . . . .	Porto Maurizio . . . . .	152
Delia . . . . .	Caltanissetta . . . . .	44	Dolcedo . . . . .	Id. . . . .	152
Delianuova . . . . .	Reggio di Calabria . . . . .	160	Dolianova . . . . .	Cagliari . . . . .	39
Deliceto . . . . .	Foggia . . . . .	86	Dolo . . . . .	Venezia . . . . .	203
Dello . . . . .	Brescia . . . . .	34	Dolzago . . . . .	Como . . . . .	66
Demonte . . . . .	Cuneo . . . . .	80	Domanico . . . . .	Cosenza . . . . .	72
Denice . . . . .	Alessandria . . . . .	1	Domaso . . . . .	Como . . . . .	63
Dernice . . . . .	Id. . . . .	6	Domègge . . . . .	Belluno . . . . .	22
Derovere . . . . .	Cremona . . . . .	76	Domicella . . . . .	Avellino . . . . .	17
Deruta . . . . .	Perugia . . . . .	142	Domodossola . . . . .	Novara . . . . .	124
Dervio . . . . .	Como . . . . .	63	Domus de Maria . . . . .	Cagliari . . . . .	40
Desana . . . . .	Novara . . . . .	128	Domusnovas . . . . .	Id. . . . .	40
Desenzano al Serio . . . . .	Bergamo . . . . .	26	Domus Novas Canales . . . . .	Id. . . . .	42
Desenzano sul Lago . . . . .	Brescia . . . . .	34	Donada . . . . .	Rovigo . . . . .	170
Desertes . . . . .	Torino . . . . .	190	Donato . . . . .	Novara . . . . .	122
Desio . . . . .	Milano . . . . .	117	Donelasco . . . . .	Pavia . . . . .	140
Desulo . . . . .	Cagliari . . . . .	41	Dongo . . . . .	Como . . . . .	63
Diamante . . . . .	Cosenza . . . . .	73	Donigala Fenughedu . . . . .	Cagliari . . . . .	42
Diano Arentino . . . . .	Porto Maurizio . . . . .	152	Donigala Siurgus . . . . .	Id. . . . .	39
Diano Borello . . . . .	Id. . . . .	152	Donnas . . . . .	Torino . . . . .	186
Diano Calderina . . . . .	Id. . . . .	152	Donori . . . . .	Cagliari . . . . .	39
Diano Castello . . . . .	Id. . . . .	152	Dorgali . . . . .	Sassari . . . . .	175
Diano d'Alba . . . . .	Cuneo . . . . .	78	Dorio . . . . .	Como . . . . .	63
Diano Marina . . . . .	Porto Maurizio . . . . .	152	Dormelletto . . . . .	Novara . . . . .	125
Diano San Pietro . . . . .	Id. . . . .	152	Dorno . . . . .	Pavia . . . . .	138

<i>Comune</i>	<i>Provincia</i>	<i>Pagina</i>	<i>Comune</i>	<i>Provincia</i>	<i>Pagina</i>
Dorzano . . . . .	Novara . . . . .	122	Ello . . . . .	Como . . . . .	66
Dosolo . . . . .	Mantova . . . . .	106	Elmas . . . . .	Cagliari . . . . .	39
Dossena . . . . .	Bergamo . . . . .	26	Elva . . . . .	Cuneo . . . . .	80
Dosso del Liro . . . . .	Como . . . . .	63	Emarese . . . . .	Torino . . . . .	186
Doues . . . . .	Torino . . . . .	186	Empoli . . . . .	Firenze . . . . .	85
Dovadola . . . . .	Firenze . . . . .	85	Endenna . . . . .	Bergamo . . . . .	26
Dovera . . . . .	Cremona . . . . .	75	Endine . . . . .	Id. . . . .	28
Dozio . . . . .	Como . . . . .	66	Enego . . . . .	Vicenza . . . . .	210
Dozza . . . . .	Bologna . . . . .	32	Enemonzo . . . . .	Udine . . . . .	201
Dragoni . . . . .	Caserta . . . . .	51	Entraque . . . . .	Cuneo . . . . .	80
Drano . . . . .	Como . . . . .	63	Entratico . . . . .	Bergamo . . . . .	26
Drapia . . . . .	Catanzaro . . . . .	56	Envie . . . . .	Cuneo . . . . .	82
Drenchia . . . . .	Udine . . . . .	200	Episcopopia . . . . .	Potenza . . . . .	155
Dresano . . . . .	Milano . . . . .	114	Erba-Incino . . . . .	Como . . . . .	63
Drezzo . . . . .	Como . . . . .	63	Erbanno . . . . .	Brescia . . . . .	33
Drizzona . . . . .	Cremona . . . . .	75	Erbè . . . . .	Verona . . . . .	206
Dronero . . . . .	Cuneo . . . . .	80	Erbezzo . . . . .	Id. . . . .	205
Druent . . . . .	Torino . . . . .	192	Erbusco . . . . .	Brescia . . . . .	36
Druogno . . . . .	Novara . . . . .	124	Erchie . . . . .	Lecce . . . . .	97
Drusacco . . . . .	Torino . . . . .	188	Erli . . . . .	Genova . . . . .	90
Dualchi . . . . .	Cagliari . . . . .	42	Erto e Casso . . . . .	Udine . . . . .	201
Dubino . . . . .	Sondrio . . . . .	182	Erve . . . . .	Bergamo . . . . .	26
Due Cossani . . . . .	Como . . . . .	69	Esanatoglia . . . . .	Macerata . . . . .	102
Duemiglia . . . . .	Cremona . . . . .	76	Escolaplano . . . . .	Cagliari . . . . .	41
Dueville . . . . .	Vicenza . . . . .	208	Escolca . . . . .	Id. . . . .	41
Dumenza . . . . .	Como . . . . .	69	Escovedu . . . . .	Id. . . . .	42
Duno . . . . .	Id. . . . .	69	Esine . . . . .	Brescia . . . . .	33
Durazzano . . . . .	Benevento . . . . .	24	Esino Inferiore . . . . .	Como . . . . .	63
Duronia . . . . .	Campobasso . . . . .	47	Esino Superiore . . . . .	Id. . . . .	63
Dusino . . . . .	Alessandria . . . . .	3	Esio . . . . .	Novara . . . . .	127
<b>E</b>			Esmate . . . . .	Bergamo . . . . .	28
Eboli . . . . .	Salerno . . . . .	171	Esperia . . . . .	Caserta . . . . .	50
Edolo . . . . .	Brescia . . . . .	38	Esporlatu . . . . .	Sassari . . . . .	176
Elena . . . . .	Caserta . . . . .	50	Este . . . . .	Padova . . . . .	131
Elice . . . . .	Teramo . . . . .	184	Esterzili . . . . .	Cagliari . . . . .	41
Ellera . . . . .	Genova . . . . .	92	Etroubles . . . . .	Torino . . . . .	186
			Exilles . . . . .	Id. . . . .	190

<i>Comune</i>	<i>Provincia</i>	<i>Pagina</i>	<i>Comune</i>	<i>Provincia</i>	<i>Pagina</i>
<b>F</b>			Fara in Sabina . . . . .	Perugia . . . . .	143
Fabbrica Curone . . . . .	Alessandria . . . . .	6	Fara Novarese . . . . .	Novara . . . . .	125
Fabbrica di Roma . . . . .	Roma . . . . .	167	Fara Olivana con Sola . . . . .	Bergamo . . . . .	30
Fabbrica Durini . . . . .	Como . . . . .	63	Fara San Martino . . . . .	Chieti . . . . .	60
Fabbrico . . . . .	Reggio nell'Emilia . . . . .	162	Fara Vicentino . . . . .	Vicenza . . . . .	209
Fabiasco . . . . .	Como . . . . .	69	Fardella . . . . .	Potenza . . . . .	155
Fabriano . . . . .	Ancona . . . . .	8	Farfengo . . . . .	Brescia . . . . .	36
Fabrizia . . . . .	Catanzaro . . . . .	56	Farigliano . . . . .	Cuneo . . . . .	80
Fabro . . . . .	Perugia . . . . .	142	Farindola . . . . .	Teramo . . . . .	184
Faedis . . . . .	Udine . . . . .	200	Farini d'Olmo . . . . .	Piacenza . . . . .	148
Faedo . . . . .	Sondrio . . . . .	182	Farnese . . . . .	Roma . . . . .	167
Faenza . . . . .	Ravenna . . . . .	158	Farra d'Alpago . . . . .	Belluno . . . . .	21
Faeto . . . . .	Foggia . . . . .	86	Farra di Soligo . . . . .	Treviso . . . . .	196
Faetto . . . . .	Torino . . . . .	189	Fasano . . . . .	Bari delle Puglie . . . . .	19
Fagagna . . . . .	Udine . . . . .	199	Fascia . . . . .	Pavia . . . . .	137
Faggiano . . . . .	Lecce . . . . .	99	Fauglia . . . . .	Pisa . . . . .	150
Fagnano Alto . . . . .	Aquila degli Abruzzi . . . . .	10	Faule . . . . .	Cuneo . . . . .	82
Fagnano Castello . . . . .	Cosenza . . . . .	72	Favale di Malvaro . . . . .	Genova . . . . .	91
Fagnano Olona . . . . .	Milano . . . . .	113	Favara . . . . .	Girgenti . . . . .	94
Faicchio . . . . .	Benevento . . . . .	24	Favaro Veneto . . . . .	Venezia . . . . .	203
Falcade . . . . .	Belluno . . . . .	21	Faverzano . . . . .	Brescia . . . . .	37
Falconara Albanese . . . . .	Cosenza . . . . .	73	Favignana . . . . .	Trapani . . . . .	194
Falconara Marittima . . . . .	Ancona . . . . .	8	Favria . . . . .	Torino . . . . .	192
Falcone . . . . .	Messina . . . . .	109	Fcisoglio . . . . .	Cuneo . . . . .	78
Faleria . . . . .	Roma . . . . .	167	Feletto . . . . .	Torino . . . . .	192
Falerna . . . . .	Catanzaro . . . . .	57	Feletto Umberto . . . . .	Udine . . . . .	198
Falerone . . . . .	Ascoli Piceno . . . . .	14	Felino . . . . .	Parma . . . . .	135
Fallascoso . . . . .	Chieti . . . . .	60	Felitto . . . . .	Salerno . . . . .	171
Fallo . . . . .	Chieti . . . . .	60	Felizzano . . . . .	Alessandria . . . . .	2
Falmenta . . . . .	Novara . . . . .	127	Felonica . . . . .	Mantova . . . . .	105
Falvaterra . . . . .	Roma . . . . .	164	Feltre . . . . .	Belluno . . . . .	21
Fanano . . . . .	Modena . . . . .	118	Fenegrò . . . . .	Como . . . . .	63
Fanna . . . . .	Udine . . . . .	201	Fenestrelle . . . . .	Torino . . . . .	189
Fano . . . . .	Pesaro e Urbino . . . . .	146	Fenile . . . . .	Id. . . . .	189
Fano Adriano . . . . .	Teramo . . . . .	185	Fenils . . . . .	Id. . . . .	190
Fara Filiorum Petri . . . . .	Chieti . . . . .	59	Fènis . . . . .	Id. . . . .	186
Fara Gera d'Adda . . . . .	Bergamo . . . . .	30	Ferentillo . . . . .	Perugia . . . . .	144
			Ferentino . . . . .	Roma . . . . .	164



<i>Comune</i>	<i>Provincia</i>	<i>Pagina</i>	<i>Comune</i>	<i>Provincia</i>	<i>Pagina</i>
Ferla . . . . .	Siracusa . . . . .	180	Filandari . . . . .	Catanzaro . . . . .	57
Fermignano . . . . .	Pesaro e Urbino . . . . .	147	Filattiera . . . . .	Massa e Carrara . . . . .	107
Fermo . . . . .	Ascoli Piceno . . . . .	14	Filettino . . . . .	Roma . . . . .	164
Ferno . . . . .	Milano . . . . .	113	Filetto . . . . .	Chieti . . . . .	59
Feroletto Antico . . . . .	Catanzaro . . . . .	57	Filighera . . . . .	Pavia . . . . .	139
Feroletto della Chiesa . . . . .	Reggio di Calabria . . . . .	160	Filigiano . . . . .	Campobasso . . . . .	47
Ferrandina . . . . .	Potenza . . . . .	156	Filogaso . . . . .	Catanzaro . . . . .	57
Ferrara . . . . .	Ferrara . . . . .	83	Filottrano . . . . .	Ancona . . . . .	8
Ferrara di Montebaldo . . . . .	Verona . . . . .	205	Finale Borgo . . . . .	Genova . . . . .	90
Ferrazzano . . . . .	Campobasso . . . . .	46	Finale Marina . . . . .	Id. . . . .	90
Ferrera Cenisio . . . . .	Torino . . . . .	190	Finale nell'Emilia . . . . .	Modena . . . . .	118
Ferrera di Varese . . . . .	Como . . . . .	69	Finale Pia . . . . .	Genova . . . . .	90
Ferrera Erbognone . . . . .	Pavia . . . . .	139	Finero . . . . .	Novara . . . . .	124
Ferrere . . . . .	Alessandria . . . . .	3	Fino del Monte . . . . .	Bergamo . . . . .	28
Ferriere . . . . .	Piacenza . . . . .	148	Fino Mornasco . . . . .	Como . . . . .	63
Ferruzzano . . . . .	Reggio di Calabria . . . . .	159	Fiorano di Serio . . . . .	Bergamo . . . . .	28
Fiaccone . . . . .	Alessandria . . . . .	5	Fiorano Canavese . . . . .	Torino . . . . .	188
Fiamignano . . . . .	Aquila degli Abruzzi . . . . .	12	Fiorano Modenese . . . . .	Modena . . . . .	118
Fiano . . . . .	Torino . . . . .	192	Fiordimonte . . . . .	Macerata . . . . .	102
Fiano Romano . . . . .	Roma . . . . .	165	Fiorenzuola d'Arda . . . . .	Piacenza . . . . .	148
Fiastra . . . . .	Macerata . . . . .	102	Fiorenzuola di Focara . . . . .	Pesaro e Urbino . . . . .	146
Ficano . . . . .	Id. . . . .	102	Firenze . . . . .	Firenze . . . . .	84
Ficarazzi . . . . .	Palermo . . . . .	133	Fiorenzuola . . . . .	Id. . . . .	84
Ficarolo . . . . .	Rovigo . . . . .	169	Firmo . . . . .	Cosenza . . . . .	71
Ficarra . . . . .	Messina . . . . .	110	Fisciano . . . . .	Salerno . . . . .	172
Ficulle . . . . .	Perugia . . . . .	142	Fiuggi (già Anticoli di Campagna) . . . . .	Roma . . . . .	164
Fiesco . . . . .	Cremona . . . . .	75	Fiumalbo . . . . .	Modena . . . . .	118
Fiesole . . . . .	Firenze . . . . .	84	Fiumana . . . . .	Forlì . . . . .	88
Fiesse . . . . .	Brescia . . . . .	37	Fiumara . . . . .	Reggio di Calabria . . . . .	160
Fiesso d'Artico . . . . .	Venezia . . . . .	203	Fiume Veneto . . . . .	Udine . . . . .	201
Fiesso Umbertiano . . . . .	Rovigo . . . . .	169	Fiumedinisi . . . . .	Messina . . . . .	109
Figino Serenza . . . . .	Como . . . . .	63	Fiumefreddo Bruzio . . . . .	Cosenza . . . . .	73
Figline Valdarno . . . . .	Firenze . . . . .	84	Fiumefreddo di Sicilia . . . . .	Catania . . . . .	53
Figline Vegliaturo . . . . .	Cosenza . . . . .	72	Fiumenero . . . . .	Bergamo . . . . .	28
Figli . . . . .	Cagliari . . . . .	42	Fiuminata . . . . .	Macerata . . . . .	102
Filacciano . . . . .	Roma . . . . .	165	Fivizzano . . . . .	Massa e Carrara . . . . .	107
Filadelfia . . . . .	Catanzaro . . . . .	57	Flechchia . . . . .	Novara . . . . .	122
Filago . . . . .	Bergamo . . . . .	96			

<i>Comune</i>	<i>Provincia</i>	<i>Pagina</i>	<i>Comune</i>	<i>Provincia</i>	<i>Pagina</i>
Flero . . . . .	Brescia . . . . .	34	Fontechiari . . . . .	Caserta . . . . .	52
Floresta . . . . .	Messina . . . . .	110	Fontegreca . . . . .	Id. . . . .	51
Florida . . . . .	Siracusa . . . . .	180	Fonteno . . . . .	Bergamo . . . . .	28
Florinas . . . . .	Sassari . . . . .	176	Fontevivo . . . . .	Parma . . . . .	135
Flumeri . . . . .	Avellino . . . . .	16	Fonzaso . . . . .	Belluno . . . . .	21
Fluminimaggiore . . . . .	Cagliari . . . . .	40	Foppolo . . . . .	Bergamo . . . . .	26
Flussio . . . . .	Id. . . . .	42	Forano . . . . .	Perugia . . . . .	142
Flobello . . . . .	Novara . . . . .	128	Force . . . . .	Ascoli Piceno . . . . .	14
Foggia . . . . .	Foggia . . . . .	86	Forchia . . . . .	Benevento . . . . .	23
Foglianise . . . . .	Benevento . . . . .	23	Forcola . . . . .	Sondrio . . . . .	182
Fogizzo . . . . .	Torino . . . . .	192	Fordongianus . . . . .	Cagliari . . . . .	42
Fojano della Chiana . . . . .	Arezzo . . . . .	13	Forenza . . . . .	Potenza . . . . .	156
Fojano di Valfortore . . . . .	Benevento . . . . .	24	Foresto di Susa . . . . .	Torino . . . . .	190
Folignano . . . . .	Ascoli Piceno . . . . .	14	Foresto Sesia . . . . .	Novara . . . . .	128
Foligno . . . . .	Perugia . . . . .	142	Foresto Sparso . . . . .	Bergamo . . . . .	26
Follina . . . . .	Treviso . . . . .	197	Forgaria . . . . .	Udine . . . . .	199
Follo . . . . .	Genova . . . . .	93	Forino . . . . .	Avellino . . . . .	17
Folsogno . . . . .	Novara . . . . .	124	Forio . . . . .	Napoli . . . . .	121
Fomarco . . . . .	Id. . . . .	127	Forlì . . . . .	Forlì . . . . .	88
Fombio . . . . .	Milano . . . . .	114	Forlì del Sannio . . . . .	Campobasso . . . . .	47
Fondi . . . . .	Caserta . . . . .	50	Forlimpopoli . . . . .	Forlì . . . . .	88
Fondra . . . . .	Bergamo . . . . .	26	Formazza . . . . .	Novara . . . . .	124
Fonni . . . . .	Sassari . . . . .	175	Formello . . . . .	Roma . . . . .	165
Fontainemore . . . . .	Torino . . . . .	186	Formia . . . . .	Caserta . . . . .	50
Fontana Elice . . . . .	Bologna . . . . .	32	Formicola . . . . .	Id. . . . .	49
Fontanafredda . . . . .	Udine . . . . .	201	Formigara . . . . .	Cremona . . . . .	76
Fontana Liri . . . . .	Caserta . . . . .	52	Formigine . . . . .	Modena . . . . .	118
Fontanarosa . . . . .	Avellino . . . . .	16	Formigliana . . . . .	Novara . . . . .	123
Fontanella . . . . .	Bergamo . . . . .	30	Formignana . . . . .	Ferrara . . . . .	83
Fontanellato . . . . .	Parma . . . . .	135	Fornelli . . . . .	Campobasso . . . . .	47
Fontanelle . . . . .	Treviso . . . . .	196	Fornero . . . . .	Novara . . . . .	127
Fontaneto d'Agogna . . . . .	Novara . . . . .	125	Forni . . . . .	Vicenza . . . . .	210
Fontanetto da Po . . . . .	Id. . . . .	123	Forni Avoltri . . . . .	Udine . . . . .	201
Fontanigorda . . . . .	Pavia . . . . .	137	Forni di Sopra . . . . .	Id. . . . .	201
Fontanile . . . . .	Alessandria . . . . .	1	Forni di Sotto . . . . .	Id. . . . .	201
Fontaniva . . . . .	Padova . . . . .	131	Forno . . . . .	Novara . . . . .	127
Fonte . . . . .	Treviso . . . . .	195	Forno Alpi Graje . . . . .	Torino . . . . .	192
Fontecchio . . . . .	Aquila degli Abruzzi . . . . .	10	Forno di Canale . . . . .	Belluno . . . . .	21

<i>Comune</i>	<i>Provincia</i>	<i>Pagina</i>	<i>Comune</i>	<i>Provincia</i>	<i>Pagina</i>
Forno di Rivara . . . . .	Torino . . . . .	192	Francofonte . . . . .	Siracusa . . . . .	180
Fornovo di Taro . . . . .	Parma . . . . .	135	Francolise . . . . .	Caserta . . . . .	50
Forno di Zoldo . . . . .	Belluno . . . . .	21	Frascaro . . . . .	Alessandria . . . . .	2
Fornovo di San Giovanni . . . . .	Bergamo . . . . .	30	Frascarolo . . . . .	Pavia . . . . .	138
Forotondo . . . . .	Alessandria . . . . .	6	Frascata . . . . .	Alessandria . . . . .	6
Fortunago . . . . .	Pavia . . . . .	137	Frascati . . . . .	Roma . . . . .	165
Forza d'Agrò . . . . .	Messina . . . . .	109	Frascineto . . . . .	Cosenza . . . . .	71
Fosciandora . . . . .	Massa e Carrara . . . . .	107	Frassinelle Polesine . . . . .	Rovigo . . . . .	169
Fosdinovo . . . . .	Id. . . . .	107	Frassinello Monferrato . . . . .	Alessandria . . . . .	4
Fossa . . . . .	Aquila degli Abruzzi . . . . .	10	Frassinere . . . . .	Torino . . . . .	190
Fossaceia . . . . .	Chieti . . . . .	60	Frassineto . . . . .	Id. . . . .	188
Fossalta di Piave . . . . .	Venezia . . . . .	204	Frassineto Po . . . . .	Alessandria . . . . .	4
Fossalta di Portogruaro . . . . .	Id. . . . .	203	Frassino . . . . .	Cuneo . . . . .	82
Fossalto . . . . .	Campobasso . . . . .	46	Frassinoro . . . . .	Modena . . . . .	118
Fossano . . . . .	Cuneo . . . . .	80	Frasso Sabino . . . . .	Perugia . . . . .	143
Fossarmato . . . . .	Pavia . . . . .	139	Frasso Telesino . . . . .	Benevento . . . . .	24
Fossato di Vico . . . . .	Perugia . . . . .	142	Frattamaggiore . . . . .	Napoli . . . . .	120
Fossato Serralta . . . . .	Catanzaro . . . . .	55	Frattaminore . . . . .	Id. . . . .	120
Fosseno . . . . .	Novara . . . . .	127	Fratta Polesine . . . . .	Rovigo . . . . .	169
Fossò . . . . .	Venezia . . . . .	203	Fratta Todina . . . . .	Perugia . . . . .	143
Fossombrone . . . . .	Pesaro e Urbino . . . . .	147	Fratte Rosa . . . . .	Pesaro e Urbino . . . . .	146
Foza . . . . .	Vicenza . . . . .	210	Frazzanò . . . . .	Messina . . . . .	110
Frabosa Soprana . . . . .	Cuneo . . . . .	80	Fregona . . . . .	Treviso . . . . .	197
Frabosa Sottana . . . . .	Id. . . . .	80	Frerola . . . . .	Bergamo . . . . .	25
Fragagnano . . . . .	Lecce . . . . .	99	Fresagrandinaria . . . . .	Chieti . . . . .	60
Fragneto l'Abate . . . . .	Benevento . . . . .	23	Fresonara . . . . .	Alessandria . . . . .	2
Fragneto Monforte . . . . .	Id. . . . .	23	Frigento . . . . .	Avellino . . . . .	18
Fraine . . . . .	Chieti . . . . .	60	Frignano Maggiore . . . . .	Caserta . . . . .	49
Framura . . . . .	Genova . . . . .	93	Frignano Piccolo . . . . .	Id. . . . .	49
FrancaVilla al Mare . . . . .	Chieti . . . . .	59	Frinco . . . . .	Alessandria . . . . .	3
FrancaVilla Angitola . . . . .	Catanzaro . . . . .	57	Frisa . . . . .	Chieti . . . . .	60
FrancaVilla Bisio . . . . .	Alessandria . . . . .	5	Frisanco . . . . .	Udine . . . . .	201
FrancaVilla d'Ete . . . . .	Ascoli Piceno . . . . .	14	Front . . . . .	Torino . . . . .	192
FrancaVilla di Sicilia . . . . .	Messina . . . . .	109	Frontignano . . . . .	Brescia . . . . .	34
FrancaVilla Fontana . . . . .	Lecce . . . . .	97	Frontino . . . . .	Pesaro e Urbino . . . . .	147
FrancaVilla Marittima . . . . .	Cosenza . . . . .	71	Frontone . . . . .	Id. . . . .	147
FrancaVilla sul Sinni . . . . .	Potenza . . . . .	155	Frosinone . . . . .	Roma . . . . .	164
Francica . . . . .	Catanzaro . . . . .	57	Frosolone . . . . .	Campobasso . . . . .	47

<i>Comune</i>	<i>Provincia</i>	<i>Pagina</i>	<i>Comune</i>	<i>Provincia</i>	<i>Pagina</i>
Frossasco . . . . .	Torino . . . . .	189	Gajole in Chianti . . . . .	Siena . . . . .	178
Frugarolo . . . . .	Alessandria . . . . .	2	Galati Mamertino . . . . .	Messina . . . . .	110
Fubine . . . . .	Id. . . . .	4	Galatina . . . . .	Lecce . . . . .	98
Fucecchio . . . . .	Firenze . . . . .	85	Galatone . . . . .	Id. . . . .	97
Fuipiano al Brembo . . . . .	Bergamo . . . . .	26	Galatro . . . . .	Reggio di Calabria . . . . .	160
Fuipiano Valle Imagna . . . . .	Id. . . . .	26	Galbiate . . . . .	Como . . . . .	66
Fumana . . . . .	Verona . . . . .	206	Galdo . . . . .	Salerno . . . . .	171
Fumane . . . . .	Roma . . . . .	164	Galeata . . . . .	Firenze . . . . .	85
Furci . . . . .	Chieti . . . . .	60	Galgagnano . . . . .	Milano . . . . .	114
Furnari . . . . .	Messina . . . . .	109	Gallarate . . . . .	Id. . . . .	113
Furore . . . . .	Salerno . . . . .	172	Gallese . . . . .	Roma . . . . .	167
Furtei . . . . .	Cagliari . . . . .	39	Galliate . . . . .	Novara . . . . .	125
Fuscaldo . . . . .	Cosenza . . . . .	73	Galliate Lombardo . . . . .	Como . . . . .	69
Fusignano . . . . .	Ravenna . . . . .	158	Gallivola . . . . .	Pavia . . . . .	138
Fusine . . . . .	Sondrio . . . . .	182	Gallicano . . . . .	Massa e Carrara . . . . .	107
Futani . . . . .	Salerno . . . . .	173	Gallicano nel Lazio . . . . .	Roma . . . . .	165
			Gallicchio . . . . .	Potenza . . . . .	157
<b>G</b>			Gallico . . . . .	Reggio di Calabria . . . . .	160
Gabbioneta . . . . .	Cremona . . . . .	76	Galliera . . . . .	Bologna . . . . .	31
Gabbiano . . . . .	Alessandria . . . . .	4	Galliera Veneta . . . . .	Padova . . . . .	131
Gabicce . . . . .	Pesaro e Urbino . . . . .	146	Gallina . . . . .	Reggio di Calabria . . . . .	160
Gadesco . . . . .	Cremona . . . . .	76	Gallio . . . . .	Vicenza . . . . .	210
Gadoni . . . . .	Cagliari . . . . .	41	Gallipoli . . . . .	Lecce . . . . .	97
Gaeta . . . . .	Caserta . . . . .	50	Gallo . . . . .	Caserta . . . . .	51
Gaggiano . . . . .	Milano . . . . .	112	Galluccio . . . . .	Id. . . . .	49
Gaggino . . . . .	Como . . . . .	63	Galluzzo . . . . .	Firenze . . . . .	84
Gaggio Montano . . . . .	Bologna . . . . .	32	Galtelli . . . . .	Sassari . . . . .	175
Gaglianico . . . . .	Novara . . . . .	122	Galzignano . . . . .	Padova . . . . .	131
Gagliano Aterno . . . . .	Aquila degli Abruzzi . . . . .	10	Gamalero . . . . .	Alessandria . . . . .	2
Gagliano Castelferrato . . . . .	Catania . . . . .	54	Gambara . . . . .	Brescia . . . . .	37
Gagliano del Capo . . . . .	Lecce . . . . .	97	Gambarana . . . . .	Pavia . . . . .	138
Gagliato . . . . .	Catanzaro . . . . .	55	Gambasca . . . . .	Cuneo . . . . .	82
Gagliole . . . . .	Macerata . . . . .	102	Gambatesa . . . . .	Campobasso . . . . .	46
Gaiba . . . . .	Rovigo . . . . .	170	Gambellara . . . . .	Vicenza . . . . .	209
Gairo Nuovo . . . . .	Cagliari . . . . .	41	Gamberale . . . . .	Chieti . . . . .	60
Gajarine . . . . .	Treviso . . . . .	196	Gambettola . . . . .	Forlì . . . . .	88
Gaiola . . . . .	Cuneo . . . . .	80	Gambolò . . . . .	Pavia . . . . .	138
			Gambugliano . . . . .	Vicenza . . . . .	208

<i>Comune</i>	<i>Provincia</i>	<i>Pagina</i>	<i>Comune</i>	<i>Provincia</i>	<i>Pagina</i>
Gandellino . . . . .	Bergamo . . . . .	29	Gazzaniga . . . . .	Bergamo . . . . .	29
Gandino . . . . .	Id. . . . .	29	Gazzelli . . . . .	Porto Maurizio . . .	152
Gandosso . . . . .	Id. . . . .	26	Gazzo . . . . .	Padova . . . . .	131
Gangi . . . . .	Palermo . . . . .	133	Gazzola . . . . .	Piacenza . . . . .	148
Garabiolo . . . . .	Como . . . . .	69	Gazoldo degli Ippoliti . . .	Mantova . . . . .	104
Garaguso . . . . .	Potenza . . . . .	156	Gazzo Veronese . . . . .	Verona . . . . .	206
Garbagna . . . . .	Alessandria . . . . .	6	Gazzuolo . . . . .	Mantova . . . . .	104
Garbagna Novarese . . . . .	Novara . . . . .	125	Gemmano . . . . .	Forli . . . . .	88
Garbagnate Milanese . . . . .	Milano . . . . .	115	Gemona . . . . .	Udine . . . . .	198
Garbagnate Monastero . . . . .	Como . . . . .	66	Gemonio . . . . .	Como . . . . .	69
Garda . . . . .	Verona . . . . .	205	Genazzano . . . . .	Roma . . . . .	165
Gardone Riviera . . . . .	Brescia . . . . .	37	Genga . . . . .	Ancona . . . . .	8
Gardone Val Trompia . . . . .	Id. . . . .	34	Genivolta . . . . .	Cremona . . . . .	76
Garressio . . . . .	Cuneo . . . . .	80	Genola . . . . .	Cuneo . . . . .	82
Gargallo . . . . .	Novara . . . . .	125	Genoni . . . . .	Cagliari . . . . .	41
Gargnano . . . . .	Brescia . . . . .	37	Genova . . . . .	Genova . . . . .	91
Garlasco . . . . .	Pavia . . . . .	138	Genuri . . . . .	Cagliari . . . . .	42
Garlate . . . . .	Como . . . . .	66	Genzano . . . . .	Potenza . . . . .	157
Garlenda . . . . .	Genova . . . . .	90	Genzano di Roma . . . . .	Roma . . . . .	165
Garzeno . . . . .	Como . . . . .	63	Genzone . . . . .	Pavia . . . . .	139
Garzigliana . . . . .	Torino . . . . .	188	Gera . . . . .	Como . . . . .	63
Gasperina . . . . .	Catanzaro . . . . .	55	Gerace Marina . . . . .	Reggio di Calabria . .	159
Gassino . . . . .	Torino . . . . .	192	Gerace Superiore . . . . .	Id. . . . .	159
Gattatico . . . . .	Reggio nell'Emilia . . .	162	Geraci Siculo . . . . .	Palermo . . . . .	133
Gatteo . . . . .	Forli . . . . .	88	Gerano . . . . .	Roma . . . . .	165
Gattico . . . . .	Novara . . . . .	125	Gerenzago . . . . .	Pavia . . . . .	139
Gattinara . . . . .	Id. . . . .	128	Gerenzano . . . . .	Milano . . . . .	113
Gauna . . . . .	Torino . . . . .	188	Gergei . . . . .	Cagliari . . . . .	41
Gavardo . . . . .	Brescia . . . . .	37	Germagnano . . . . .	Torino . . . . .	192
Gavazzana . . . . .	Alessandria . . . . .	6	Germagno . . . . .	Novara . . . . .	127
Gavello . . . . .	Rovigo . . . . .	170	Germanedo . . . . .	Como . . . . .	66
Gaverina . . . . .	Bergamo . . . . .	26	Germasino . . . . .	Id. . . . .	64
Gavi . . . . .	Alessandria . . . . .	5	Germignaga . . . . .	Id. . . . .	69
Gavignano . . . . .	Roma . . . . .	167	Gerocarne . . . . .	Catanzaro . . . . .	57
Gavirate . . . . .	Como . . . . .	69	Gerola Alta . . . . .	Sondrio . . . . .	182
Gavoi . . . . .	Sassari . . . . .	175	Gerolanuova . . . . .	Brescia . . . . .	36
Gavorrano . . . . .	Grosseto . . . . .	96	Gerosa . . . . .	Bergamo . . . . .	26
Gazzada . . . . .	Como . . . . .	69	Gerre de' Caprioli . . . . .	Cremona . . . . .	76

<i>Comune</i>	<i>Provincia</i>	<i>Pagina</i>	<i>Comune</i>	<i>Provincia</i>	<i>Pagina</i>
Gesico . . . . .	Cagliari . . . . .	39	Gioja dei Marsi . . . . .	Aquila degli Abruzzi	11
Gessate . . . . .	Milano . . . . .	115	Gioja Sannitica . . . . .	Caserta . . . . .	51
Gessopalena . . . . .	Chieti . . . . .	60	Gioja Tauro . . . . .	Reggio di Calabria.	160
Gesturi . . . . .	Cagliari . . . . .	39	Gioiosa Jonica . . . . .	Id. . . . .	159
Gesualdo . . . . .	Avellino . . . . .	18	Gioiosa Marea . . . . .	Messina . . . . .	110
Ghedì . . . . .	Brescia . . . . .	34	Giove . . . . .	Perugia . . . . .	144
Ghemme . . . . .	Novara . . . . .	125	Giovinazzo . . . . .	Bari delle Puglie . .	19
Ghevio . . . . .	Id. . . . .	125	Girasole . . . . .	Cagliari . . . . .	41
Ghiffa . . . . .	Id. . . . .	127	Girgenti . . . . .	Girgenti . . . . .	94
Ghilarza . . . . .	Cagliari . . . . .	42	Girfalco . . . . .	Catanzaro . . . . .	55
Ghisalba . . . . .	Bergamo . . . . .	30	Gironico . . . . .	Como . . . . .	64
Ghislarengo . . . . .	Novara . . . . .	128	Gissi . . . . .	Chieti . . . . .	61
Giacciano con Baruchella . .	Rovigo . . . . .	169	Giuggianello . . . . .	Lecce . . . . .	97
Giaglione . . . . .	Torino . . . . .	190	Giugliano in Campania . .	Napoli . . . . .	120
Gianico . . . . .	Brescia . . . . .	33	Giuliana . . . . .	Palermo . . . . .	133
Giano dell'Umbria . . . . .	Perugia . . . . .	144	Giuliano di Roma . . . . .	Roma . . . . .	164
Giano Vetusto . . . . .	Caserta . . . . .	49	Giuliano Teatino . . . . .	Chieti . . . . .	59
Giardinello . . . . .	Palermo . . . . .	133	Giulianova . . . . .	Teramo . . . . .	185
Giardini . . . . .	Messina . . . . .	109	Giuncugnano . . . . .	Massa e Carrara . .	107
Giarele . . . . .	Alessandria . . . . .	4	Giungano . . . . .	Salerno . . . . .	171
Giarratana . . . . .	Siracusa . . . . .	180	Giurdignano . . . . .	Lecce . . . . .	98
Giarre . . . . .	Catania . . . . .	53	Giussago . . . . .	Pavia . . . . .	139
Giave . . . . .	Sassari . . . . .	175	Giussano . . . . .	Milano . . . . .	117
Giaveno . . . . .	Torino . . . . .	190	Giustenice . . . . .	Genova . . . . .	90
Gibellina . . . . .	Trapani . . . . .	194	Giusvalla . . . . .	Id. . . . .	92
Giffenga . . . . .	Novara . . . . .	128	Givoletto . . . . .	Torino . . . . .	192
Giffone . . . . .	Reggio di Calabria.	160	Gizzeria . . . . .	Catanzaro . . . . .	57
Giffoni Sei Casali . . . . .	Salerno . . . . .	172	Godega di Sant'Urbano . .	Treviso . . . . .	196
Giffoni Valle Piana . . . . .	Id. . . . .	172	Godiasco . . . . .	Pavia . . . . .	140
Gignese . . . . .	Novara . . . . .	127	Godrano . . . . .	Palermo . . . . .	133
Gignod . . . . .	Torino . . . . .	186	Goglione Sopra . . . . .	Brescia . . . . .	37
Gildone . . . . .	Campobasso . . . . .	46	Goglione Sotto . . . . .	Id. . . . .	37
Gimigliano . . . . .	Catanzaro . . . . .	57	Goido . . . . .	Pavia . . . . .	138
Ginestra degli Schiavoni . .	Benevento . . . . .	24	Goito . . . . .	Mantova . . . . .	106
Ginestreto . . . . .	Pesaro e Urbino . .	146	Golasecca . . . . .	Milano . . . . .	113
Ginosa . . . . .	Lecce . . . . .	99	Golese . . . . .	Parma . . . . .	136
Gioj . . . . .	Salerno . . . . .	173	Golferenzo . . . . .	Pavia . . . . .	140
Gioja del Colle . . . . .	Bari delle Puglie . .	19	Gombito . . . . .	Cremona . . . . .	76

<i>Comune</i>	<i>Provincia</i>	<i>Pagina</i>	<i>Comune</i>	<i>Provincia</i>	<i>Pagina</i>
Gonars . . . . .	Udine . . . . .	199	Gragnano . . . . .	Napoli . . . . .	120
Goni . . . . .	Cagliari . . . . .	39	Gragnano Trebbiense . . . . .	Piacenza . . . . .	148
Gonnesa . . . . .	Id. . . . .	40	Grammichele . . . . .	Catania . . . . .	53
Gonnoscodina . . . . .	Id. . . . .	42	Grana . . . . .	Alessandria . . . . .	4
Gonnosfanadiga . . . . .	Id. . . . .	40	Granaglione . . . . .	Bologna . . . . .	32
Gonnosnò . . . . .	Id. . . . .	42	Granarolo dell'Emilia . . . . .	Id. . . . .	31
Gonnostramatza . . . . .	Id. . . . .	42	Grancona . . . . .	Vicenza . . . . .	209
Gonzaga . . . . .	Mantova . . . . .	105	Grandate . . . . .	Como . . . . .	64
Gordona . . . . .	Sondrio . . . . .	182	Grandola . . . . .	Id. . . . .	64
Gorga . . . . .	Roma . . . . .	167	Graniti . . . . .	Messina . . . . .	109
Gorgo al Monticano . . . . .	Treviso . . . . .	196	Granozzo con Monticello . . . . .	Novara . . . . .	125
Gorgoglione . . . . .	Potenza . . . . .	156	Grantola . . . . .	Como . . . . .	69
Gorgonzola . . . . .	Milano . . . . .	115	Grantorto . . . . .	Padova . . . . .	131
Goriano Sicoli . . . . .	Aquila degli Abruzzi . . . . .	10	Grassano . . . . .	Potenza . . . . .	156
Gorlago . . . . .	Bergamo . . . . .	26	Grassobbio . . . . .	Bergamo . . . . .	30
Gorla Minore . . . . .	Milano . . . . .	113	Gratteri . . . . .	Palermo . . . . .	133
Gorla Primo . . . . .	Id. . . . .	115	Gravedona . . . . .	Como . . . . .	64
Gorle . . . . .	Bergamo . . . . .	26	Gravellona . . . . .	Pavia . . . . .	138
Gornate Inferiore . . . . .	Como . . . . .	69	Gravero . . . . .	Torino . . . . .	190
Gornate Superiore . . . . .	Id. . . . .	69	Gravina di Catania . . . . .	Catania . . . . .	53
Gorno . . . . .	Bergamo . . . . .	29	Gravina in Puglia . . . . .	Bari delle Puglie . . . . .	19
Gorreto . . . . .	Pavia . . . . .	137	Grazzanise . . . . .	Caserta . . . . .	49
Gorrino . . . . .	Cuneo . . . . .	78	Grazzano Monferrato . . . . .	Alessandria . . . . .	4
Gorzegno . . . . .	Id. . . . .	78	Greccio . . . . .	Perugia . . . . .	143
Gorzone . . . . .	Brescia . . . . .	33	Greci . . . . .	Avellino . . . . .	16
Gosaldo . . . . .	Belluno . . . . .	21	Greco Milanese . . . . .	Milano . . . . .	115
Gossolengo . . . . .	Piacenza . . . . .	148	Greggio . . . . .	Novara . . . . .	128
Gottasecca . . . . .	Cuneo . . . . .	81	Gremiasco . . . . .	Alessandria . . . . .	6
Gottolengo . . . . .	Brescia . . . . .	37	Gressau . . . . .	Torino . . . . .	186
Gottro . . . . .	Como . . . . .	64	Gressoney-la-Trinité . . . . .	Id. . . . .	186
Govone . . . . .	Cuneo . . . . .	78	Gressoney-Saint-Jean . . . . .	Torino . . . . .	186
Gozzano . . . . .	Novara . . . . .	125	Greve . . . . .	Firenze . . . . .	84
Gradara . . . . .	Pesaro e Urbino . . . . .	146	Grevo . . . . .	Brescia . . . . .	33
Gradoli . . . . .	Roma . . . . .	167	Grezzago . . . . .	Milano . . . . .	115
Graffignano . . . . .	Milano . . . . .	114	Grezzana . . . . .	Verona . . . . .	205
Graffignano . . . . .	Roma . . . . .	167	Griante . . . . .	Como . . . . .	64
Graglia . . . . .	Novara . . . . .	122	Gricignano di Aversa . . . . .	Caserta . . . . .	49
Graglia Piana . . . . .	Novara . . . . .	127	Grignano . . . . .	Bergamo . . . . .	26

<i>Comune</i>	<i>Provincia</i>	<i>Pagina</i>	<i>Comune</i>	<i>Provincia</i>	<i>Pagina</i>
Grignano di Polesine. . . . .	Rovigo. . . . .	169	Grumello dei Zanchi. . . . .	Bergamo. . . . .	26
Grignasco . . . . .	Novara . . . . .	125	Grumello del Monte . . . . .	Id. . . . .	26
Grimacco . . . . .	Udine . . . . .	200	Grumello del Piano . . . . .	Id. . . . .	36
Grimaldi. . . . .	Cosenza . . . . .	72	Grumo Appula. . . . .	Bari delle Puglie. . . . .	19
Grinzane. . . . .	Cuneo . . . . .	78	Grumolo delle Abbadesse. . . . .	Vicenza . . . . .	208
Grisignano di Zocco . . . . .	Vicenza . . . . .	208	Grumo Nevano. . . . .	Napoli. . . . .	120
Grisolera . . . . .	Venezia . . . . .	204	Guagnano . . . . .	Lecce . . . . .	97
Grisolia Cipollina . . . . .	Cosenza . . . . .	73	Gualdo . . . . .	Macerata. . . . .	102
Grizzana. . . . .	Bologna . . . . .	32	Gualdo Cattaneo. . . . .	Perugia . . . . .	144
Grogardo . . . . .	Alessandria . . . . .	1	Gualdo Tadino. . . . .	Id. . . . .	142
Gromo. . . . .	Bergamo . . . . .	29	Gualtieri. . . . .	Reggio nell'Emilia . . . . .	162
Grona . . . . .	Como . . . . .	64	Gualtieri Sicaminò. . . . .	Messina . . . . .	109
Gronzona . . . . .	Alessandria . . . . .	5	Guamaggiore. . . . .	Cagliari . . . . .	39
Grone . . . . .	Bergamo. . . . .	26	Guanzate . . . . .	Como . . . . .	64
Grontardo . . . . .	Cremona. . . . .	76	Guarcino . . . . .	Roma . . . . .	164
Gropello Cairoli . . . . .	Pavia . . . . .	138	Guardabosone . . . . .	Novara . . . . .	122
Gropparello . . . . .	Piacenza. . . . .	148	Guardamiglio . . . . .	Milano. . . . .	114
Groppe . . . . .	Alessandria. . . . .	6	Guardavalle . . . . .	Catanzaro . . . . .	55
Groscavallo . . . . .	Torino. . . . .	192	Guarda Veneta. . . . .	Rovigo. . . . .	170
Grosio. . . . .	Sondrio . . . . .	182	Guardea. . . . .	Perugia . . . . .	144
Grosotto. . . . .	Id. . . . .	182	Guardiagrele. . . . .	Chieti . . . . .	59
Grosseto . . . . .	Grosseto . . . . .	96	Guardialfiera. . . . .	Campobasso . . . . .	48
Grosso. . . . .	Torino. . . . .	192	Guardia Lombardi . . . . .	Avellino . . . . .	18
Grottaferrata. . . . .	Roma . . . . .	165	Guardia Perticara . . . . .	Potenza . . . . .	157
Grottaglie . . . . .	Lecce . . . . .	99	Guardia Piemontese . . . . .	Cosenza . . . . .	73
Grottaminarda. . . . .	Avellino . . . . .	16	Guardiaregia. . . . .	Campobasso . . . . .	47
Grottammare . . . . .	Ascoli Piceno . . . . .	14	Guardia Sanframondi. . . . .	Benevento . . . . .	24
Grottazzolina . . . . .	Id. . . . .	15	Guardistallo . . . . .	Pisa . . . . .	150
Grotte. . . . .	Girgenti . . . . .	94	Guarene. . . . .	Cuneo . . . . .	78
Grotte di Castro. . . . .	Roma . . . . .	167	Guasila . . . . .	Cagliari . . . . .	39
Grotteria . . . . .	Reggio di Calabria. . . . .	159	Guastalla . . . . .	Reggio nell'Emilia . . . . .	162
Grotte Santo Stefano. . . . .	Roma . . . . .	167	Guazzora. . . . .	Alessandria . . . . .	6
Grottole. . . . .	Potenza . . . . .	156	Gubbio . . . . .	Perugia . . . . .	143
Grottolella . . . . .	Avellino. . . . .	17	Gudo Visconti . . . . .	Milano. . . . .	112
Gruaro . . . . .	Venezia . . . . .	204	Guglionesi. . . . .	Campobasso . . . . .	48
Grugliasco. . . . .	Torino. . . . .	192	Guidizzolo . . . . .	Mantova . . . . .	105
Grumello con Farfengo Cremonese.	Cremona. . . . .	76	Guidomandri. . . . .	Messina . . . . .	109
			Guiglia . . . . .	Modena . . . . .	118



<i>Comune</i>	<i>Provincia</i>	<i>Pagina</i>	<i>Comune</i>	<i>Provincia</i>	<i>Pagina</i>
Guilmi . . . . .	Chieti . . . . .	61	Inverso Porte . . . . .	Torino . . . . .	189
Gurone . . . . .	Como . . . . .	69	Inveruno . . . . .	Milano . . . . .	112
Gurro . . . . .	Novara . . . . .	127	Invorio Inferiore . . . . .	Novara . . . . .	125
Guspini . . . . .	Cagliari . . . . .	40	Invorio Superiore . . . . .	Id. . . . .	125
Gussago . . . . .	Brescia . . . . .	34	Inzago . . . . .	Milano . . . . .	115
Gussola . . . . .	Cremona . . . . .	75	Inzino . . . . .	Brescia . . . . .	35
			Ipplis . . . . .	Udine . . . . .	200
<b>H</b>			Irgoli . . . . .	Sassari . . . . .	175
Hône . . . . .	Torino . . . . .	186	Irma . . . . .	Brescia . . . . .	35
			Irsina . . . . .	Potenza . . . . .	156
<b>I</b>			Isasca . . . . .	Cuneo . . . . .	82
Idro . . . . .	Brescia . . . . .	37	Isca sull'Jonio . . . . .	Catanzaro . . . . .	55
Iglesias . . . . .	Cagliari . . . . .	40	Ischia . . . . .	Napoli . . . . .	121
Igliano . . . . .	Cuneo . . . . .	81	Ischia di Castro . . . . .	Roma . . . . .	167
Ilbono . . . . .	Cagliari . . . . .	41	Ischitella . . . . .	Foggia . . . . .	87
Illasi . . . . .	Verona . . . . .	207	Iseo . . . . .	Brescia . . . . .	35
Illorai . . . . .	Sassari . . . . .	176	Isernia . . . . .	Campobasso . . . . .	47
Imberido . . . . .	Como . . . . .	66	Isili . . . . .	Cagliari . . . . .	41
Imbersago . . . . .	Id. . . . .	66	Isnello . . . . .	Palermo . . . . .	133
Imola . . . . .	Bologna . . . . .	32	Isolabella . . . . .	Torino . . . . .	192
Incisa Belbo . . . . .	Alessandria . . . . .	1	Isolabona . . . . .	Porto Maurizio . . . . .	153
Incisa in Valdarno . . . . .	Firenze . . . . .	84	Isola Capo Rizzuto . . . . .	Catanzaro . . . . .	56
Incudine . . . . .	Brescia . . . . .	33	Isola d'Asti . . . . .	Alessandria . . . . .	3
Indovero . . . . .	Como . . . . .	66	Isola del Cantone . . . . .	Genova . . . . .	91
Induno Olona . . . . .	Id. . . . .	69	Isola del Giglio . . . . .	Grosseto . . . . .	96
Ingria . . . . .	Torino . . . . .	188	Isola del Gran Sasso d'Italia . . . . .	Teramo . . . . .	185
Intimiano . . . . .	Como . . . . .	64	Isola della Scala . . . . .	Verona . . . . .	206
Intra . . . . .	Novara . . . . .	127	Isola delle Femmine . . . . .	Palermo . . . . .	133
Intragna . . . . .	Id. . . . .	127	Isola del Liri . . . . .	Caserta . . . . .	52
Introbio . . . . .	Como . . . . .	66	Isola del Piano . . . . .	Pesaro e Urbino . . . . .	147
Introd . . . . .	Torino . . . . .	186	Isola Dovarese . . . . .	Cremona . . . . .	77
Introdacqua . . . . .	Aquila degli Abruzzi . . . . .	12	Isola Rizza . . . . .	Verona . . . . .	206
Introzzo . . . . .	Como . . . . .	64	Isola San Giulio . . . . .	Novara . . . . .	125
Inverigo . . . . .	Id. . . . .	64	Isola Sant'Antonio . . . . .	Alessandria . . . . .	6
Inverno . . . . .	Pavia . . . . .	139	Isolato . . . . .	Sondrio . . . . .	182
Inverso Pinasca . . . . .	Torino . . . . .	189	Isola Vicentina . . . . .	Vicenza . . . . .	208
			Isole di Tremiti . . . . .	Foggia . . . . .	87
			Isolella . . . . .	Novara . . . . .	128

<i>Comune</i>	<i>Provincia</i>	<i>Pagina</i>	<i>Comune</i>	<i>Provincia</i>	<i>Pagina</i>
Isorella . . . . .	Brescia . . . . .	35	Lacco Ameno . . . . .	Napoli . . . . .	121
Ispani . . . . .	Salerno . . . . .	172	Lacchiarella . . . . .	Milano . . . . .	112
Ispra . . . . .	Como . . . . .	69	Lacedonia . . . . .	Avellino . . . . .	18
Issiglio . . . . .	Torino . . . . .	188	Laconi . . . . .	Cagliari . . . . .	41
Issime . . . . .	Id. . . . .	186	Laerru . . . . .	Sassari . . . . .	176
Isso . . . . .	Bergamo . . . . .	30	Laganadi . . . . .	Reggio di Calabria .	160
Issogne . . . . .	Torino . . . . .	186	Laghi . . . . .	Vicenza . . . . .	210
Istrana . . . . .	Treviso . . . . .	195	Laglio . . . . .	Como . . . . .	64
Itala . . . . .	Messina . . . . .	110	Lagnasco . . . . .	Cuneo . . . . .	82
Itiri . . . . .	Sassari . . . . .	176	Lago . . . . .	Cosenza . . . . .	73
Itri . . . . .	Caserta . . . . .	50	Lagonegro . . . . .	Potenza . . . . .	155
Ittireddu . . . . .	Sassari . . . . .	176	Lago Santo . . . . .	Ferrara . . . . .	83
Ivrea . . . . .	Torino . . . . .	188	Laigueglia . . . . .	Genova . . . . .	90
Izano . . . . .	Cremona . . . . .	75	Lainate . . . . .	Milano . . . . .	113
<b>J</b>			Laino . . . . .	Como . . . . .	64
Jacurso . . . . .	Catanzaro . . . . .	57	Laino Borgo . . . . .	Cosenza . . . . .	71
Jatrinoli . . . . .	Reggio di Calabria .	160	Laino Castello . . . . .	Id. . . . .	71
Jelsi . . . . .	Campobasso . . . . .	46	Lajatico . . . . .	Pisa . . . . .	150
Jenne . . . . .	Roma . . . . .	165	Lallio . . . . .	Bergamo . . . . .	26
Jerago con Orago . . . . .	Milano . . . . .	113	La Loggia . . . . .	Torino . . . . .	192
Jerzu . . . . .	Cagliari . . . . .	41	Lama dei Peligni . . . . .	Chieti . . . . .	60
Jesi . . . . .	Ancona . . . . .	8	La Magdeleine . . . . .	Torino . . . . .	186
Jolanda di Savoia . . . . .	Ferrara . . . . .	83	Lama Mocogno . . . . .	Modena . . . . .	119
Jonadi . . . . .	Catanzaro . . . . .	57	Lambrate . . . . .	Milano . . . . .	115
Joppolo . . . . .	Id. . . . .	57	Lambrugo . . . . .	Como . . . . .	64
Jovençan . . . . .	Torino . . . . .	186	Lamon . . . . .	Belluno . . . . .	21
<b>K</b>			La Morra . . . . .	Cuneo . . . . .	78
Kaggi . . . . .	Messina . . . . .	109	Lampedusa e Liusa . . . . .	Girgenti . . . . .	94
<b>L</b>			Lamporecchio . . . . .	Firenze . . . . .	84
Labico . . . . .	Roma . . . . .	167	Lamporo . . . . .	Novara . . . . .	128
Labro . . . . .	Perugia . . . . .	143	Lanciano . . . . .	Chieti . . . . .	60
La Cassa . . . . .	Torino . . . . .	192	Landiona . . . . .	Novara . . . . .	125
			Landriano . . . . .	Pavia . . . . .	139
			Langhirano . . . . .	Parma . . . . .	136
			Langosco . . . . .	Pavia . . . . .	138
			Lanusei . . . . .	Cagliari . . . . .	41
			Lanzada . . . . .	Sondrio . . . . .	182
			Lanzo d'Intelvi . . . . .	Como . . . . .	64

<i>Comune</i>	<i>Provincia</i>	<i>Pagina</i>	<i>Comune</i>	<i>Provincia</i>	<i>Pagina</i>
Lanzo Torinese . . . . .	Torino . . . . .	192	Lavenone . . . . .	Brescia . . . . .	37
Laorca . . . . .	Como . . . . .	66	Laviano . . . . .	Salerno . . . . .	171
Lapedona . . . . .	Ascoli Piceno . . . . .	15	Lavina . . . . .	Porto Maurizio . . . . .	152
Lapio . . . . .	Avellino . . . . .	17	Lazise . . . . .	Verona . . . . .	205
Lappano . . . . .	Cosenza . . . . .	72	Lazzate . . . . .	Milano . . . . .	117
Larciano . . . . .	Firenze . . . . .	84	Lecce . . . . .	Lecce . . . . .	98
Lardirago . . . . .	Pavia . . . . .	139	Lecce ne' Marsi . . . . .	Aquila degli Abruzzi . . . . .	11
Lari . . . . .	Pisa . . . . .	150	Lecco . . . . .	Como . . . . .	67
Larino . . . . .	Campobasso . . . . .	48	Lefte . . . . .	Bergamo . . . . .	29
La Salle . . . . .	Torino . . . . .	186	Leggiuno . . . . .	Como . . . . .	69
Lascari . . . . .	Palermo . . . . .	133	Legnago . . . . .	Verona . . . . .	206
Lasnigo . . . . .	Como . . . . .	67	Legnano . . . . .	Milano . . . . .	113
Las Plassas . . . . .	Cagliari . . . . .	39	Legnaro . . . . .	Padova . . . . .	132
Lastebasse . . . . .	Vicenza . . . . .	210	Lei . . . . .	Sassari . . . . .	175
Lastra a Signa . . . . .	Firenze . . . . .	84	Lemie . . . . .	Torino . . . . .	192
Latera . . . . .	Roma . . . . .	167	Lemna . . . . .	Como . . . . .	64
Laterina . . . . .	Arezzo . . . . .	13	Lendinara . . . . .	Rovigo . . . . .	169
Laterza . . . . .	Lecce . . . . .	99	Leni . . . . .	Messina . . . . .	110
La-Thuille . . . . .	Torino . . . . .	186	Lenna . . . . .	Bergamo . . . . .	26
Latiano . . . . .	Lecce . . . . .	97	Lenno . . . . .	Como . . . . .	64
Latisana . . . . .	Udine . . . . .	198	Leno . . . . .	Brescia . . . . .	38
Latronico . . . . .	Potenza . . . . .	155	Lenola . . . . .	Caserta . . . . .	50
Lattarico . . . . .	Cosenza . . . . .	72	Lenta . . . . .	Novara . . . . .	128
Lauro . . . . .	Udine . . . . .	201	Lentate sul Seveso . . . . .	Milano . . . . .	117
Laureana Cilento . . . . .	Salerno . . . . .	173	Lentella . . . . .	Chieti . . . . .	61
Laureana di Borello . . . . .	Reggio di Calabria . . . . .	160	Lentiai . . . . .	Belluno . . . . .	21
Laurenzana . . . . .	Potenza . . . . .	157	Lentini . . . . .	Siracusa . . . . .	180
Lauria . . . . .	Id. . . . .	155	Leonessa . . . . .	Aquila degli Abruzzi . . . . .	12
Lauriano . . . . .	Torino . . . . .	122	Leonforte . . . . .	Catania . . . . .	54
Laurino . . . . .	Salerno . . . . .	173	Leporano . . . . .	Lecce . . . . .	99
Laurito . . . . .	Id. . . . .	173	Leprignano . . . . .	Roma . . . . .	165
Lauro . . . . .	Avellino . . . . .	17	Lequile . . . . .	Lecce . . . . .	98
Lavagna . . . . .	Genova . . . . .	91	Lequio Berria . . . . .	Cuneo . . . . .	78
Lavagno . . . . .	Verona . . . . .	205	Lequio Tanaro . . . . .	Id. . . . .	81
La Valle . . . . .	Belluno . . . . .	21	Lercara Friddi . . . . .	Palermo . . . . .	134
Lavello . . . . .	Potenza . . . . .	156	Lerici . . . . .	Genova . . . . .	93
Lavena . . . . .	Como . . . . .	69	Lerma . . . . .	Alessandria . . . . .	5
Laveno . . . . .	Id. . . . .	69	Lesa . . . . .	Novara . . . . .	127

<i>Comune</i>	<i>Provincia</i>	<i>Pagina</i>	<i>Comune</i>	<i>Provincia</i>	<i>Pagina</i>
Lesegno . . . . .	Cuneo . . . . .	81	Limbiate . . . . .	Milano . . . . .	117
Lesignano de' Bagni . . . . .	Parma . . . . .	136	Limena . . . . .	Padova . . . . .	130
Lesignano di Palmia . . . . .	Id. . . . .	136	Limido Comasco . . . . .	Como . . . . .	64
Lesina . . . . .	Foggia . . . . .	87	Limina . . . . .	Messina . . . . .	109
Lesmo . . . . .	Milano . . . . .	117	Limone Piemonte . . . . .	Cuneo . . . . .	80
Lessolo . . . . .	Torino . . . . .	188	Limone sul Garda . . . . .	Brescia . . . . .	37
Lessona . . . . .	Novara . . . . .	122	Limonta . . . . .	Como . . . . .	64
Lestizza . . . . .	Udine . . . . .	198	Limosano . . . . .	Campobasso . . . . .	46
Letino . . . . .	Caserta . . . . .	51	Linarolo . . . . .	Pavia . . . . .	139
Letojanni Gallodoro . . . . .	Messina . . . . .	109	Linguaglossa . . . . .	Catania . . . . .	53
Lettere . . . . .	Napoli . . . . .	120	Lingueglietta . . . . .	Porto Maurizio . . . . .	153
Lettomanoppello . . . . .	Chieti . . . . .	59	Linzanico . . . . .	Como . . . . .	67
Lettopalena . . . . .	Id. . . . .	60	Lioni . . . . .	Avellino . . . . .	18
Levanto . . . . .	Genova . . . . .	93	Lipari . . . . .	Messina . . . . .	110
Levate . . . . .	Bergamo . . . . .	30	Lipomo . . . . .	Como . . . . .	64
Leverano . . . . .	Lecce . . . . .	98	Lirio . . . . .	Pavia . . . . .	140
Levice . . . . .	Cuneo . . . . .	78	Lisanza . . . . .	Como . . . . .	69
Levone . . . . .	Torino . . . . .	192	Liscate . . . . .	Milano . . . . .	115
Levrance . . . . .	Brescia . . . . .	37	Liscia . . . . .	Chieti . . . . .	61
Leyni . . . . .	Torino . . . . .	192	Lisciano Niccone . . . . .	Perugia . . . . .	143
Lezza . . . . .	Como . . . . .	64	Lisio . . . . .	Cuneo . . . . .	81
Lezzeno . . . . .	Id. . . . .	64	Lissago . . . . .	Como . . . . .	69
Liberi . . . . .	Caserta . . . . .	49	Lissone . . . . .	Milano . . . . .	117
Librizzi . . . . .	Messina . . . . .	110	Livemmo . . . . .	Brescia . . . . .	37
Licata . . . . .	Girgenti . . . . .	94	Liveri . . . . .	Caserta . . . . .	51
Licciana . . . . .	Massa e Carrara . . . . .	107	Livigno . . . . .	Sondrio . . . . .	182
Licenza . . . . .	Roma . . . . .	165	Livo . . . . .	Como . . . . .	64
Licignano di Napoli . . . . .	Napoli . . . . .	120	Livorno . . . . .	Livorno . . . . .	100
Licodia Eubea . . . . .	Catania . . . . .	53	Livorno Piemonte . . . . .	Novara . . . . .	129
Licusati . . . . .	Salerno . . . . .	173	Livraga . . . . .	Milano . . . . .	114
Lierna . . . . .	Como . . . . .	67	Lizzanello . . . . .	Lecce . . . . .	98
Lignana . . . . .	Novara . . . . .	129	Lizzano . . . . .	Id. . . . .	99
Ligonchio . . . . .	Reggio nell'Emilia . . . . .	162	Lizzano in Belvedere . . . . .	Bologna . . . . .	32
Ligosullo . . . . .	Udine . . . . .	201	Lizzola . . . . .	Bergamo . . . . .	29
Lillianes . . . . .	Torino . . . . .	186	Loano . . . . .	Genova . . . . .	90
Limana . . . . .	Belluno . . . . .	21	Loazzolo . . . . .	Alessandria . . . . .	1
Limatola . . . . .	Benevento . . . . .	24	Locadi . . . . .	Messina . . . . .	109
Limbadi . . . . .	Catanzaro . . . . .	57	Locana . . . . .	Torino . . . . .	188

<i>Comune</i>	<i>Provincia</i>	<i>Pagina</i>	<i>Comune</i>	<i>Provincia</i>	<i>Pagina</i>
Locarno . . . . .	Novara . . . . .	128	Loreggia . . . . .	Padova . . . . .	130
Locate Bergamasco . . . . .	Bergamo . . . . .	26	Loreglia . . . . .	Novara . . . . .	127
Locatello . . . . .	Id. . . . .	26	Lorentino . . . . .	Bergamo . . . . .	26
Locate di Triulzi . . . . .	Milano . . . . .	115	Lorenzago . . . . .	Belluno . . . . .	22
Locate Varesino . . . . .	Como . . . . .	64	Lorenzana . . . . .	Pisa . . . . .	150
Loceri . . . . .	Cagliari . . . . .	41	Loreo . . . . .	Rovigo . . . . .	170
Locorotondo . . . . .	Bari delle Puglie . . . . .	19	Loreto . . . . .	Ancona . . . . .	8
Loculi . . . . .	Sassari . . . . .	175	Loreto Aprutino . . . . .	Teramo . . . . .	184
Lodè . . . . .	Id. . . . .	175	Loria . . . . .	Treviso . . . . .	195
Lodi . . . . .	Milano . . . . .	114	Loro Ciuffenna . . . . .	Arezzo . . . . .	13
Lodine . . . . .	Sassari . . . . .	175	Loro Piceno . . . . .	Macerata . . . . .	102
Lodi Vecchio . . . . .	Milano . . . . .	114	Loseto . . . . .	Bari delle Puglie . . . . .	19
Lodrino . . . . .	Brescia . . . . .	35	Losine . . . . .	Brescia . . . . .	33
Lograto . . . . .	Id. . . . .	35	Lottulo . . . . .	Cuneo . . . . .	80
Lojano . . . . .	Bologna . . . . .	31	Lotzorai . . . . .	Cagliari . . . . .	41
Lomagna . . . . .	Como . . . . .	67	Loveno Grumello . . . . .	Brescia . . . . .	33
Lomaniga . . . . .	Id. . . . .	67	Loveno sopra Menaggio . . . . .	Como . . . . .	64
Lomazzo . . . . .	Id. . . . .	64	Lovere . . . . .	Bergamo . . . . .	29
Lombardore . . . . .	Torino . . . . .	192	Lovero Valtellino . . . . .	Sondrio . . . . .	182
Lombriasco . . . . .	Id. . . . .	189	Lozio . . . . .	Brescia . . . . .	33
Lomello . . . . .	Pavia . . . . .	138	Lozza . . . . .	Como . . . . .	69
Lomnago . . . . .	Como . . . . .	69	Lozzo . . . . .	Id. . . . .	69
Lonate Ceppino . . . . .	Id. . . . .	69	Lozzo Atestino . . . . .	Padova . . . . .	131
Lonate Pozzolo . . . . .	Milano . . . . .	113	Lozzo Cadore . . . . .	Belluno . . . . .	22
Lonato . . . . .	Brescia . . . . .	35	Lozzolo . . . . .	Novara . . . . .	129
Londa . . . . .	Firenze . . . . .	84	Lu . . . . .	Alessandria . . . . .	2
Longano . . . . .	Campobasso . . . . .	47	Lubriano . . . . .	Roma . . . . .	167
Longare . . . . .	Vicenza . . . . .	208	Lucca . . . . .	Lucca . . . . .	101
Longarone . . . . .	Belluno . . . . .	21	Lucca Sicula . . . . .	Girgenti . . . . .	94
Longhena . . . . .	Brescia . . . . .	35	Lucera . . . . .	Foggia . . . . .	86
Longi . . . . .	Messina . . . . .	110	Lucernate . . . . .	Milano . . . . .	113
Longiano . . . . .	Forlì . . . . .	88	Lucignano . . . . .	Arezzo . . . . .	13
Longobardi . . . . .	Cosenza . . . . .	73	Lucinasco . . . . .	Porto Maurizio . . . . .	152
Longobucco . . . . .	Id . . . . .	74	Lucino . . . . .	Como . . . . .	64
Longone al Segrino . . . . .	Como . . . . .	67	Lucito . . . . .	Campobasso . . . . .	48
Longone Sabino . . . . .	Perugia . . . . .	143	Lucoli . . . . .	Aquila degli Abruzzi . . . . .	10
Lonigo . . . . .	Vicenza . . . . .	209	Luco ne' Marsi . . . . .	Id. . . . .	11
Loranzè . . . . .	Torino . . . . .	188	Ludriano . . . . .	Brescia . . . . .	36

<i>Comune</i>	<i>Provincia</i>	<i>Pagine</i>	<i>Comune</i>	<i>Provincia</i>	<i>Pagina</i>
Lugagnano Val d'Arda . . .	Piacenza . . . . .	148	<b>M</b>		
Lugnacco . . . . .	Torino . . . . .	188	Maccagno Inferiore . . . . .	Como . . . . .	69
Lugnano di Villa Troiana .	Aquila degli Abruzzi	12	Maccagno Superiore . . . . .	Id. . . . .	69
Lugnano in Teverina . . . .	Perugia . . . . .	144	Maccastorna . . . . .	Milano . . . . .	114
Lugo . . . . .	Ravenna . . . . .	158	Macchia d'Isernia . . . . .	Campobasso . . . . .	47
Lugo di Vicenza . . . . .	Vicenza . . . . .	210	Macchiagodena . . . . .	Id. . . . .	47
Luino . . . . .	Como . . . . .	69	Macchia Valfortore . . . . .	Id. . . . .	46
Luisago . . . . .	Id. . . . .	64	Maccio . . . . .	Como . . . . .	64
Lula . . . . .	Sassari . . . . .	175	Macello . . . . .	Torino . . . . .	189
Lumarzo . . . . .	Genova . . . . .	91	Macerata . . . . .	Macerata . . . . .	102
Lumezzane Pieve . . . . .	Brescia . . . . .	35	Macerata di Marcianise . . .	Caserta . . . . .	49
Lumezzane Sant'Apollonio .	Id. . . . .	35	Macerata Feltria . . . . .	Pesaro e Urbino . . .	147
Lunamatrona . . . . .	Cagliari . . . . .	39	Macherio . . . . .	Milano . . . . .	117
Lunano . . . . .	Pesaro e Urbino . . .	147	Macclodio . . . . .	Brescia . . . . .	35
Lungavilla . . . . .	Pavia . . . . .	140	Macomer . . . . .	Cagliari . . . . .	42
Lungro . . . . .	Cosenza . . . . .	71	Macugnaga . . . . .	Novara . . . . .	124
Luogosano . . . . .	Avellino . . . . .	18	Maddalena (La) . . . . .	Sassari . . . . .	177
Lupara . . . . .	Campobasso . . . . .	48	Maddaloni . . . . .	Caserta . . . . .	49
Lurago d'Erba . . . . .	Como . . . . .	64	Maderno . . . . .	Brescia . . . . .	37
Lurago Marinone . . . . .	Id. . . . .	64	Madignano . . . . .	Cremona . . . . .	75
Lurano . . . . .	Bergamo . . . . .	30	Madone . . . . .	Bergamo . . . . .	26
Luras . . . . .	Sassari . . . . .	177	Maenza . . . . .	Roma . . . . .	164
Lurate Abbate . . . . .	Como . . . . .	64	Mafalda . . . . .	Campobasso . . . . .	48
Lusciano e Ducenta . . . . .	Caserta . . . . .	49	Magenta . . . . .	Milano . . . . .	112
Luserna San Giovanni . . . .	Torino . . . . .	189	Maggianico . . . . .	Como . . . . .	67
Lusernetta . . . . .	Id. . . . .	189	Maggiora . . . . .	Novara . . . . .	125
Lusevera . . . . .	Udine . . . . .	200	Maghero . . . . .	Pavia . . . . .	139
Lusia . . . . .	Rovigo . . . . .	169	Magione . . . . .	Perugia . . . . .	143
Lusiana . . . . .	Vicenza . . . . .	210	Magisano . . . . .	Catanzaro . . . . .	55
Lusigliè . . . . .	Torino . . . . .	188	Magliano Alfieri . . . . .	Cuneo . . . . .	78
Lustra . . . . .	Salerno . . . . .	173	Magliano Alpi . . . . .	Id. . . . .	81
Luvinate . . . . .	Como . . . . .	69	Magliano de' Marsi . . . . .	Aquila degli Abruzzi	11
Luzzana . . . . .	Bergamo . . . . .	26	Magliano di Tenna . . . . .	Ascoli Piceno . . . .	15
Luzzara . . . . .	Reggio nell'Emilia .	162	Magliano in Toscana . . . . .	Grosseto . . . . .	96
Luzzi . . . . .	Cosenza . . . . .	72	Magliano Sabino . . . . .	Perugia . . . . .	143
Luzzogno . . . . .	Novara . . . . .	127	Magliano Vetere . . . . .	Salerno . . . . .	173
			Maglie . . . . .	Lecce . . . . .	97

<i>Comune</i>	<i>Provincia</i>	<i>Pagina</i>	<i>Comune</i>	<i>Provincia</i>	<i>Pagina</i>
Magliolo . . . . .	Genova . . . . .	90	Malvagna . . . . .	Messina . . . . .	109
Maglione . . . . .	Torino . . . . .	188	Malvicino . . . . .	Alessandria . . . . .	1
Magnacavallo . . . . .	Mantova . . . . .	105	Malvino . . . . .	Id. . . . .	6
Magnago . . . . .	Milano . . . . .	112	Malvito . . . . .	Cosenza . . . . .	71
Magnano . . . . .	Novara . . . . .	122	Mammola . . . . .	Reggio di Calabria . . . . .	159
Magnano in Riviera . . . . .	Udine . . . . .	200	Mamojada . . . . .	Sassari . . . . .	175
Magno sopra Insino . . . . .	Brescia . . . . .	35	Manciano . . . . .	Grosseto . . . . .	96
Magognino . . . . .	Novara . . . . .	127	Mandanici . . . . .	Messina . . . . .	110
Magomadas . . . . .	Cagliari . . . . .	42	Mandas . . . . .	Cagliari . . . . .	39
Magrè . . . . .	Vicenza . . . . .	210	Mandatoriccio . . . . .	Cosenza . . . . .	74
Magreglio . . . . .	Como . . . . .	67	Mandela . . . . .	Roma . . . . .	165
Maida . . . . .	Catanzaro . . . . .	57	Mandello del Lario . . . . .	Como . . . . .	67
Maierà . . . . .	Cosenza . . . . .	73	Mandello Vitta . . . . .	Novara . . . . .	125
Mairago . . . . .	Milano . . . . .	114	Manduria . . . . .	Lecce . . . . .	99
Mairano . . . . .	Brescia . . . . .	35	Manerba . . . . .	Brescia . . . . .	37
Maissana . . . . .	Genova . . . . .	91	Manerbio . . . . .	Id. . . . .	38
Majano . . . . .	Udine . . . . .	199	Manfredonia . . . . .	Foggia . . . . .	86
Majerato . . . . .	Catanzaro . . . . .	57	Mango . . . . .	Cuneo . . . . .	78
Majolati . . . . .	Ancona . . . . .	8	Mangone . . . . .	Cosenza . . . . .	72
Majolo . . . . .	Pesaro e Urbino . . . . .	147	Maniago . . . . .	Udine . . . . .	201
Majori . . . . .	Salerno . . . . .	172	Maniglia . . . . .	Torino . . . . .	189
Malagnino . . . . .	Cremona . . . . .	77	Manocalzati . . . . .	Avellino . . . . .	17
Malalbergo . . . . .	Bologna . . . . .	31	Manoppello . . . . .	Chieti . . . . .	59
Malcesine . . . . .	Verona . . . . .	205	Mansuè . . . . .	Treviso . . . . .	196
Malegno . . . . .	Brescia . . . . .	33	Manta . . . . .	Cuneo . . . . .	82
Maleo . . . . .	Milano . . . . .	114	Mantello . . . . .	Sondrio . . . . .	182
Malesco . . . . .	Novara . . . . .	124	Mantova . . . . .	Mantova . . . . .	104
Maletto . . . . .	Catania . . . . .	53	Manzano . . . . .	Udine . . . . .	200
Malfa . . . . .	Messina . . . . .	110	Manziana . . . . .	Roma . . . . .	165
Malgesso . . . . .	Como . . . . .	69	Mapello . . . . .	Bergamo . . . . .	26
Malgrate . . . . .	Id. . . . .	67	Mara . . . . .	Sassari . . . . .	175
Malito . . . . .	Cosenza . . . . .	72	Maracalagonis . . . . .	Cagliari . . . . .	39
Mallare . . . . .	Genova . . . . .	92	Maranello . . . . .	Modena . . . . .	118
Malnate . . . . .	Como . . . . .	69	Marano di Napoli . . . . .	Napoli . . . . .	121
Malo . . . . .	Vicenza . . . . .	210	Marano di Valpolicella . . . . .	Verona . . . . .	206
Malonno . . . . .	Brescia . . . . .	33	Marano Equo . . . . .	Roma . . . . .	166
Malpotremo . . . . .	Cuneo . . . . .	81	Maranola . . . . .	Caserta . . . . .	50
Maltignano . . . . .	Ascoli Piceno . . . . .	14	Marano Lagunare . . . . .	Udine . . . . .	199

<i>Comune</i>	<i>Provincia</i>	<i>Pagina</i>	<i>Comune</i>	<i>Provincia</i>	<i>Pagina</i>
Marano Marchesato . . . .	Cosenza . . . . .	72	Marliana . . . . .	Firenze . . . . .	84
Marano Principato . . . .	Id. . . . .	72	Marmentino . . . . .	Brescia . . . . .	35
Marano sul Panaro . . . .	Modena . . . . .	118	Marmirolo . . . . .	Mantova . . . . .	104
Marano Ticino . . . . .	Novara . . . . .	125	Marmora . . . . .	Cuneo . . . . .	80
Marano Vicentino . . . . .	Vicenza . . . . .	210	Marmorito . . . . .	Alessandria . . . . .	3
Maranzana . . . . .	Alessandria . . . . .	1	Marnate . . . . .	Milano . . . . .	113
Maratea . . . . .	Potenza . . . . .	155	Marne . . . . .	Bergamo . . . . .	26
Marcallo con Casone . . . .	Milano . . . . .	112	Maro Castello . . . . .	Porto Maurizio . . . .	152
Marcaria . . . . .	Mantova . . . . .	104	Marone . . . . .	Brescia . . . . .	35
Marcedusa . . . . .	Catanzaro . . . . .	55	Maropati . . . . .	Reggio di Calabria . . .	160
Marcellina . . . . .	Roma . . . . .	166	Marostica . . . . .	Vicenza . . . . .	209
Marcellinara . . . . .	Catanzaro . . . . .	55	Marradi . . . . .	Firenze . . . . .	84
Marcellise . . . . .	Verona . . . . .	205	Marrubiu . . . . .	Cagliari . . . . .	42
Marcetelli . . . . .	Perugia . . . . .	143	Marsaglia . . . . .	Cuneo . . . . .	81
Marcheno . . . . .	Brescia . . . . .	35	Marsala . . . . .	Trapani . . . . .	194
Marchirolo . . . . .	Como . . . . .	69	Marsciano . . . . .	Perugia . . . . .	143
Marciana . . . . .	Livorno . . . . .	100	Marsico Nuovo . . . . .	Potenza . . . . .	157
Marciana Marina . . . . .	Id. . . . .	100	Marsico Vetere . . . . .	Id. . . . .	157
Marcianise . . . . .	Caserta . . . . .	49	Marta . . . . .	Roma . . . . .	168
Marciano . . . . .	Arezzo . . . . .	13	Martano . . . . .	Lecce . . . . .	98
Marcignago . . . . .	Pavia . . . . .	139	Martellago . . . . .	Venezia . . . . .	203
Marcon . . . . .	Venezia . . . . .	203	Martignacco . . . . .	Udine . . . . .	198
Marcorengo . . . . .	Torino . . . . .	192	Martignana di Po . . . .	Cremona . . . . .	75
Marene . . . . .	Cuneo . . . . .	82	Martignano . . . . .	Lecce . . . . .	98
Mareno di Piave . . . . .	Treviso . . . . .	196	Martina Franca . . . . .	Id. . . . .	99
Marentino . . . . .	Torino . . . . .	192	Martina Olba . . . . .	Genova . . . . .	92
Maretto . . . . .	Alessandria . . . . .	3	Martinengo . . . . .	Bergamo . . . . .	30
Margarita . . . . .	Cuneo . . . . .	81	Martiniana Po . . . . .	Cuneo . . . . .	82
Margherita di Savoia . . . .	Foggia . . . . .	86	Martirano . . . . .	Catanzaro . . . . .	57
Margno . . . . .	Como . . . . .	67	Martis . . . . .	Sassari . . . . .	176
Mariana . . . . .	Mantova . . . . .	105	Martone . . . . .	Reggio di Calabria . . .	159
Mariano al Brembo . . . . .	Bergamo . . . . .	30	Marudo . . . . .	Milano . . . . .	114
Mariano Comense . . . . .	Como . . . . .	64	Maruggio . . . . .	Lecce . . . . .	99
Marianopoli . . . . .	Caltanissetta . . . . .	44	Marzabotto . . . . .	Bologna . . . . .	32
Mariglianella . . . . .	Caserta . . . . .	51	Marzano . . . . .	Pavia . . . . .	139
Marigliano . . . . .	Id. . . . .	51	Marzano Appio . . . . .	Caserta . . . . .	50
Marineo . . . . .	Palermo . . . . .	133	Marzano di Nola . . . . .	Avellino . . . . .	17
Marino . . . . .	Roma . . . . .	166	Marzi . . . . .	Cosenza . . . . .	72



<i>Comune</i>	<i>Provincia</i>	<i>Pagina</i>	<i>Comune</i>	<i>Provincia</i>	<i>Pagina</i>
Marzio . . . . .	Como . . . . .	69	Massino . . . . .	Novara . . . . .	127
Masate . . . . .	Milano . . . . .	115	Massiola . . . . .	Id. . . . .	127
Mascalci . . . . .	Catania . . . . .	53	Masullas . . . . .	Cagliari . . . . .	42
Mascalucia . . . . .	Id. . . . .	53	Matelica . . . . .	Macerata . . . . .	102
Maschito . . . . .	Potenza . . . . .	156	Matera . . . . .	Potenza . . . . .	156
Masciago Milanese . . . . .	Milano . . . . .	117	Mathi . . . . .	Torino . . . . .	192
Masciago Primo . . . . .	Como . . . . .	69	Matino . . . . .	Lecce . . . . .	97
Maser . . . . .	Treviso . . . . .	195	Matrice . . . . .	Campobasso . . . . .	46
Masera . . . . .	Novara . . . . .	124	Mattie . . . . .	Torino . . . . .	190
Maserada . . . . .	Treviso . . . . .	195	Mazzano . . . . .	Brescia . . . . .	35
Maserà di Padova . . . . .	Padova . . . . .	130	Mazzano Romano . . . . .	Roma . . . . .	166
Masi . . . . .	Id. . . . .	132	Mazzara del Vallo . . . . .	Trapani . . . . .	194
Masino . . . . .	Torino . . . . .	188	Mazzarino . . . . .	Caltanissetta . . . . .	44
Masio . . . . .	Alessandria . . . . .	2	Mazzarrà Sant'Andrea . . . . .	Messina . . . . .	109
Maslianico . . . . .	Como . . . . .	64	Mazzè . . . . .	Torino . . . . .	188
Masnago . . . . .	Id. . . . .	69	Mazzo di Valtellina . . . . .	Sondrio . . . . .	182
Masone . . . . .	Genova . . . . .	91	Mazzoleni e Falghera . . . . .	Bergamo . . . . .	26
Mason Vicentino . . . . .	Vicenza . . . . .	209	Mazzo Milanese . . . . .	Milano . . . . .	115
Massa . . . . .	Massa e Carrara . . . . .	107	Mazzunno . . . . .	Brescia . . . . .	35
Massa e Cozzile . . . . .	Lucca . . . . .	101	Meana di Susa . . . . .	Torino . . . . .	190
Massa d'Albe . . . . .	Aquila degli Abruzzi . . . . .	11	Meana Sardo . . . . .	Cagliari . . . . .	41
Massa Fermana . . . . .	Ascoli Piceno . . . . .	15	Meano . . . . .	Torino . . . . .	189
Massa Fiscaglia . . . . .	Ferrara . . . . .	83	Meda . . . . .	Milano . . . . .	117
Massafra . . . . .	Lecce . . . . .	99	Mede . . . . .	Pavia . . . . .	138
Massalengo . . . . .	Milano . . . . .	114	Medesano . . . . .	Parma . . . . .	135
Massa Lombarda . . . . .	Ravenna . . . . .	158	Medicina . . . . .	Bologna . . . . .	32
Massalubrense . . . . .	Napoli . . . . .	120	Mediglia . . . . .	Milano . . . . .	115
Massama . . . . .	Cagliari . . . . .	42	Medolago . . . . .	Bergamo . . . . .	26
Massa Marittima . . . . .	Grosseto . . . . .	96	Medole . . . . .	Mantova . . . . .	105
Massa Martana . . . . .	Perugia . . . . .	143	Medolla . . . . .	Modena . . . . .	118
Massanzago . . . . .	Padova . . . . .	130	Meduna di Livenza . . . . .	Treviso . . . . .	196
Massarosa . . . . .	Lucca . . . . .	101	Meduno . . . . .	Udine . . . . .	199
Massa Superiore . . . . .	Rovigo . . . . .	169	Megliadino San Fidenzio . . . . .	Padova . . . . .	132
Massazza . . . . .	Novara . . . . .	122	Megliadino San Vitale . . . . .	Id. . . . .	132
Massello . . . . .	Torino . . . . .	189	Meina . . . . .	Novara . . . . .	125
Masserano . . . . .	Novara . . . . .	122	Mel . . . . .	Belluno . . . . .	21
Massignano . . . . .	Ascoli Piceno . . . . .	15	Melara . . . . .	Rovigo . . . . .	169
Massimino . . . . .	Genova . . . . .	90	Melazzo . . . . .	Alessandria . . . . .	1

<i>Comune</i>	<i>Provincia</i>	<i>Pagina</i>	<i>Comune</i>	<i>Provincia</i>	<i>Pagina</i>
Meldola . . . . .	Forlì . . . . .	88	Meretto di Tomba . . . . .	Udine . . . . .	198
Mele . . . . .	Genova . . . . .	91	Mergo . . . . .	Ancona . . . . .	8
Melegnano . . . . .	Milano . . . . .	116	Mergozzo . . . . .	Novara . . . . .	127
Melendugno . . . . .	Lecce . . . . .	98	Merì . . . . .	Messina . . . . .	109
Meleti . . . . .	Milano . . . . .	114	Merlara . . . . .	Padova . . . . .	132
Melezet . . . . .	Torino . . . . .	190	Merlino . . . . .	Milano . . . . .	114
Melfi . . . . .	Potenza . . . . .	156	Merone . . . . .	Como . . . . .	64
Melicuccà . . . . .	Reggio di Calabria . . . . .	160	Mesagne . . . . .	Lecce . . . . .	97
Melilli . . . . .	Siracusa . . . . .	180	Mese . . . . .	Sondrio . . . . .	183
Melissa . . . . .	Catanzaro . . . . .	56	Mesenzana . . . . .	Como . . . . .	69
Melito di Napoli . . . . .	Napoli . . . . .	120	Mesero . . . . .	Id. . . . .	112
Melito di Porto Salvo . . . . .	Reggio di Calabria . . . . .	160	Mesola . . . . .	Ferrara . . . . .	83
Melito Valle Bonito . . . . .	Avellino . . . . .	16	Mesoraca . . . . .	Catanzaro . . . . .	56
Melizzano . . . . .	Benevento . . . . .	24	Messina . . . . .	Messina . . . . .	110
Melle . . . . .	Cuneo . . . . .	82	Mestre . . . . .	Venezia . . . . .	203
Mello . . . . .	Sondrio . . . . .	182	Mestrino . . . . .	Padova . . . . .	130
Melma . . . . .	Treviso . . . . .	195	Meta . . . . .	Napoli . . . . .	120
Melpignano . . . . .	Lecce . . . . .	98	Meugliano . . . . .	Torino . . . . .	188
Melzo . . . . .	Milano . . . . .	116	Mezzago . . . . .	Milano . . . . .	117
Menaggio . . . . .	Como . . . . .	64	Mezzana Bigli . . . . .	Pavia . . . . .	138
Menarola . . . . .	Sondrio . . . . .	182	Mezzana Mortigliengo . . . . .	Novara . . . . .	122
Menconico . . . . .	Pavia . . . . .	137	Mezzana Rabattone . . . . .	Pavia . . . . .	139
Mendatica . . . . .	Porto Maurizio . . . . .	152	Mezzana Superiore . . . . .	Milano . . . . .	113
Mendicino . . . . .	Cosenza . . . . .	72	Mezzane di Sotto . . . . .	Verona . . . . .	207
Menfi . . . . .	Girgenti . . . . .	95	Mezzanego . . . . .	Genova . . . . .	91
Mentana . . . . .	Roma . . . . .	166	Mezzani . . . . .	Parma . . . . .	136
Mentoulles . . . . .	Torino . . . . .	189	Mezzanino . . . . .	Pavia . . . . .	140
Meolo . . . . .	Venezia . . . . .	204	Mezzate . . . . .	Milano . . . . .	116
Merana . . . . .	Alessandria . . . . .	1	Mezzegra . . . . .	Como . . . . .	64
Merate . . . . .	Como . . . . .	67	Mezzenile . . . . .	Torino . . . . .	192
Mercallo . . . . .	Id. . . . .	69	Mezzojuso . . . . .	Palermo . . . . .	134
Mercatello . . . . .	Pesaro e Urbino . . . . .	147	Mezzoldo . . . . .	Bergamo . . . . .	26
Mercatino Marecchia . . . . .	Id. . . . .	147	Mezzomerico . . . . .	Novara . . . . .	125
Mercato San Severino . . . . .	Salerno . . . . .	172	Miagliano . . . . .	Id. . . . .	122
Mercato Saraceno . . . . .	Forlì . . . . .	88	Miane . . . . .	Treviso . . . . .	196
Mercenasco . . . . .	Torino . . . . .	188	Miasino . . . . .	Novara . . . . .	125
Mercogliano . . . . .	Avellino . . . . .	17	Miazgina . . . . .	Id. . . . .	127
Mercurago . . . . .	Novara . . . . .	125	Micigliano . . . . .	Aquila degli Abruzzi . . . . .	12

<i>Comune</i>	<i>Provincia</i>	<i>Pagina</i>	<i>Comune</i>	<i>Provincia</i>	<i>Pagina</i>
Miggiano . . . . .	Lecce . . . . .	97	Mirto . . . . .	Messina . . . . .	110
Migiandone . . . . .	Novara . . . . .	127	Misano di Gera d'Adda . .	Bergamo . . . . .	30
Miglianico . . . . .	Chieti . . . . .	59	Misano in Villa Vittoria . .	Forli . . . . .	88
Migliarino . . . . .	Ferrara . . . . .	83	Misilmeri . . . . .	Palermo . . . . .	134
Miglierina . . . . .	Catanzaro . . . . .	55	Misinto . . . . .	Milano . . . . .	117
Miglionico . . . . .	Potenza . . . . .	156	Missaglia . . . . .	Como . . . . .	67
Mignanego . . . . .	Genova . . . . .	91	Missanello . . . . .	Potenza . . . . .	157
Mignano . . . . .	Caserta . . . . .	49	Misterbianco . . . . .	Catania . . . . .	53
Milano . . . . .	Milano . . . . .	116	Mistretta . . . . .	Messina . . . . .	110
Milazzo . . . . .	Messina . . . . .	110	Mizzole . . . . .	Verona . . . . .	205
Mileto . . . . .	Catanzaro . . . . .	57	Moano . . . . .	Porto Maurizio . . . . .	152
Milis . . . . .	Cagliari . . . . .	42	Moasca . . . . .	Alessandria . . . . .	3
Militello Rosmarino . . . . .	Messina . . . . .	110	Mocchie . . . . .	Torino . . . . .	190
Militello in Val di Catania .	Catania . . . . .	53	Moconesi . . . . .	Genova . . . . .	91
Millaures . . . . .	Torino . . . . .	190	Modena . . . . .	Modena . . . . .	118
Millesimo . . . . .	Genova . . . . .	92	Modica . . . . .	Siracusa . . . . .	180
Milzanello . . . . .	Brescia . . . . .	38	Modigliana . . . . .	Firenze . . . . .	85
Milzano . . . . .	Id. . . . .	38	Modolo . . . . .	Cagliari . . . . .	42
Mineo . . . . .	Catania . . . . .	53	Modugno . . . . .	Bari delle Puglie . . . . .	19
Minerbe . . . . .	Verona . . . . .	206	Moggio . . . . .	Como . . . . .	67
Minerbio . . . . .	Bologna . . . . .	31	Moggio Udinese . . . . .	Udine . . . . .	201
Minervino di Lecce . . . . .	Lecce . . . . .	97	Moglia . . . . .	Mantova . . . . .	105
Minervino Murge . . . . .	Bari delle Puglie . . . . .	20	Mogliano . . . . .	Macerata . . . . .	102
Minoprio . . . . .	Como . . . . .	64	Mogliano Veneto . . . . .	Treviso . . . . .	195
Minori . . . . .	Salerno . . . . .	172	Mogorella . . . . .	Cagliari . . . . .	42
Minturno . . . . .	Caserta . . . . .	50	Mogoro . . . . .	Id. . . . .	42
Minucciano . . . . .	Massa e Carrara . . . . .	107	Mojana . . . . .	Como . . . . .	64
Mioglia . . . . .	Genova . . . . .	92	Moimacco . . . . .	Udine . . . . .	200
Mira . . . . .	Venezia . . . . .	203	Mojano . . . . .	Benevento . . . . .	23
Mirabella Eclano . . . . .	Avellino . . . . .	16	Mojo Alcantara . . . . .	Messina . . . . .	109
Mirabella Imbaccari . . . . .	Catania . . . . .	53	Mojo della Civitella . . . . .	Salerno . . . . .	173
Mirabello ed Uniti di Pavia .	Pavia . . . . .	139	Mojo di Calvi . . . . .	Bergamo . . . . .	26
Mirabello Monferrato . . . . .	Alessandria . . . . .	4	Mojola . . . . .	Cuneo . . . . .	80
Mirabello Sannitico . . . . .	Campobasso . . . . .	46	Mola di Bari . . . . .	Bari delle Puglie . . . . .	19
Miradolo . . . . .	Pavia . . . . .	139	Molare . . . . .	Alessandria . . . . .	1
Miranda . . . . .	Campobasso . . . . .	47	Molassana . . . . .	Genova . . . . .	91
Mirandola . . . . .	Modena . . . . .	118	Molazzana . . . . .	Massa e Carrara . . . . .	107
Mirano . . . . .	Venezia . . . . .	203	Molfetta . . . . .	Bari delle Puglie . . . . .	20

<i>Comune</i>	<i>Provincia</i>	<i>Pagina</i>	<i>Comune</i>	<i>Provincia</i>	<i>Pagina</i>
Molina . . . . .	Como . . . . .	64	Monasterolo del Castello . .	Bergamo . . . . .	29
Molina Aterno . . . . .	Aquila degli Abruzzi	10	Monasterolo di Savigliano .	Cuneo . . . . .	82
Molinara . . . . .	Benevento . . . . .	24	Monasterolo Torinese . . .	Torino . . . . .	192
Molinella . . . . .	Bologna . . . . .	31	Monastier di Treviso . . .	Treviso . . . . .	195
Molini di Colognola . . . .	Bergamo . . . . .	27	Monastir . . . . .	Cagliari . . . . .	39
Molini di Triora . . . . .	Porto Maurizio . . .	153	Monate . . . . .	Como . . . . .	69
Molino de' Torti . . . . .	Alessandria . . . . .	6	Moncalieri . . . . .	Torino . . . . .	192
Molise . . . . .	Campobasso . . . . .	46	Moncalvo . . . . .	Alessandria . . . . .	5
Moliterno . . . . .	Potenza . . . . .	155	Moncestino . . . . .	Id. . . . .	5
Mollia . . . . .	Novara . . . . .	128	Monchiero . . . . .	Cuneo . . . . .	78
Mollières . . . . .	Torino . . . . .	190	Monchio . . . . .	Parma . . . . .	136
Molochio . . . . .	Reggio di Calabria.	160	Moncrivello . . . . .	Novara . . . . .	129
Molo di Borbera . . . . .	Alessandria . . . . .	6	Moncucco Torinese . . . .	Alessandria . . . . .	3
Mologno . . . . .	Bergamo . . . . .	27	Mondaino . . . . .	Forlì . . . . .	88
Moltedo Superiore . . . . .	Porto Maurizio . . .	152	Mondavio . . . . .	Pesaro e Urbino . . .	146
Molterno . . . . .	Como . . . . .	67	Mondolfo . . . . .	Id. . . . .	146
Moltrasio . . . . .	Id. . . . .	64	Mondonico . . . . .	Como . . . . .	67
Molvena . . . . .	Vicenza . . . . .	209	Mondonio . . . . .	Alessandria . . . . .	3
Mombaldone . . . . .	Alessandria . . . . .	1	Mondovì . . . . .	Cuneo . . . . .	81
Mombarcaro . . . . .	Cuneo . . . . .	81	Mondragone . . . . .	Caserta . . . . .	50
Mombaroccio . . . . .	Pesaro e Urbino . . .	146	Mondrone . . . . .	Torino . . . . .	192
Mombaruzzo . . . . .	Alessandria . . . . .	1	Moneglia . . . . .	Genova . . . . .	91
Mombasiglio . . . . .	Cuneo . . . . .	81	Monesiglio . . . . .	Cuneo . . . . .	81
Mombello di Torino . . . . .	Torino . . . . .	192	Monfestino in Serra Mazzoni.	Modena . . . . .	119
Mombello Lago Maggiore . .	Como . . . . .	69	Monforte d'Alba . . . . .	Cuneo . . . . .	78
Mombello Monferrato . . . .	Alessandria . . . . .	4	Monforte San Giorgio . . .	Messina . . . . .	110
Mombercelli . . . . .	Id. . . . .	3	Monfumo . . . . .	Treviso . . . . .	195
Momo . . . . .	Novara . . . . .	126	Mongardino . . . . .	Alessandria . . . . .	3
Mompantero . . . . .	Torino . . . . .	190	Monghidoro . . . . .	Bologna . . . . .	31
Mompeo . . . . .	Perugia . . . . .	143	Mongiana . . . . .	Catanzaro . . . . .	57
Momperone . . . . .	Alessandria . . . . .	6	Mongiardino Ligure . . . .	Alessandria . . . . .	6
Monacilioni . . . . .	Campobasso . . . . .	46	Mongiuffi Melia . . . . .	Messina . . . . .	109
Monale . . . . .	Alessandria . . . . .	3	Mongrando . . . . .	Novara . . . . .	122
Monasterace . . . . .	Reggio di Calabria.	159	Mongrassano . . . . .	Cosenza . . . . .	72
Monastero Bormida . . . . .	Alessandria . . . . .	1	Monguzzo . . . . .	Como . . . . .	64
Monastero di Lanzo . . . . .	Torino . . . . .	192	Moniga . . . . .	Brescia . . . . .	35
Monastero di Vasco . . . . .	Cuneo . . . . .	81	Monleale . . . . .	Alessandria . . . . .	6
Monasterolo Casotto . . . .	Id. . . . .	81	Mouno . . . . .	Brescia . . . . .	33

<i>Comune</i>	<i>Provincia</i>	<i>Pagina</i>	<i>Comune</i>	<i>Provincia</i>	<i>Pagina</i>
Monopoli . . . . .	Bari delle Puglie . .	19	Montanera . . . . .	Cuneo . . . . .	81
Monreale . . . . .	Palermo . . . . .	134	Montano Antilia . . . . .	Salerno . . . . .	173
Monsampolo del Tronto . .	Ascoli Piceno . . . .	14	Montano Comasco . . . . .	Como . . . . .	64
Monsano . . . . .	Ancona . . . . .	8	Montappono . . . . .	Ascoli Piceno . . . .	15
Monselice . . . . .	Padova . . . . .	131	Montaquila . . . . .	Campobasso . . . . .	47
Monserrato . . . . .	Cagliari . . . . .	39	Montasola . . . . .	Perugia . . . . .	143
Monsummano . . . . .	Lucca . . . . .	101	Montauro . . . . .	Catanzaro . . . . .	55
Montà . . . . .	Cuneo . . . . .	79	Montazzoli . . . . .	Chieti . . . . .	61
Montabone . . . . .	Alessandria . . . . .	1	Monte Argentario . . . . .	Grosseto . . . . .	96
Montacuto . . . . .	Id. . . . .	6	Montebaroccio . . . . .	Pesaro e Urbino . . .	146
Montafia . . . . .	Id. . . . .	3	Montebello . . . . .	Pavia . . . . .	140
Montagano . . . . .	Campobasso . . . . .	46	Montebello di Bertona . . .	Teramo . . . . .	184
Montagna . . . . .	Sondrio . . . . .	183	Montebello Jonico . . . . .	Reggio di Calabria . .	160
Montagnana . . . . .	Padova . . . . .	132	Montebello Vicentino . . . .	Vicenza . . . . .	209
Montagnareale . . . . .	Messina . . . . .	110	Montebelluna . . . . .	Treviso . . . . .	196
Montaguto . . . . .	Avellino . . . . .	16	Montebruno . . . . .	Genova . . . . .	91
Montaione . . . . .	Firenze . . . . .	85	Montebuono . . . . .	Perugia . . . . .	143
Montalbano di Elicona . . .	Messina . . . . .	109	Montecalvo in Foglia . . . .	Pesaro e Urbino . . .	147
Montalbano Jonico . . . . .	Potenza . . . . .	156	Montecalvo Irpino . . . . .	Avellino . . . . .	16
Montalcino . . . . .	Siena . . . . .	178	Montecalvo Versiggia . . . .	Pavia . . . . .	140
Montaldeo . . . . .	Alessandria . . . . .	6	Montecarlo . . . . .	Lucca . . . . .	101
Montaldo Bormida . . . . .	Id. . . . .	1	Montecarotto . . . . .	Ancona . . . . .	8
Montaldo di Mondovì . . . .	Cuneo . . . . .	81	Montecassiano . . . . .	Macerata . . . . .	102
Montaldo Roero . . . . .	Id. . . . .	79	Montecastello . . . . .	Alessandria . . . . .	2
Montaldo Scarampi . . . . .	Alessandria . . . . .	3	Montecastello di Vibio . . . .	Perugia . . . . .	143
Montaldo Torinese . . . . .	Torino . . . . .	192	Montecastrilli . . . . .	Id. . . . .	144
Montale . . . . .	Firenze . . . . .	84	Montecatini . . . . .	Pisa . . . . .	151
Montalenghe . . . . .	Torino . . . . .	188	Montecatini di Val di Nievole	Lucca . . . . .	101
Montalero . . . . .	Alessandria . . . . .	5	Monte Cavallo . . . . .	Macerata . . . . .	102
Montallegro . . . . .	Girgenti . . . . .	94	Montecchia di Crosara . . . .	Verona . . . . .	206
Montalto delle Marche . . . .	Ascoli Piceno . . . . .	14	Montecchio Emilia . . . . .	Reggio nell'Emilia . .	162
Montalto di Castro . . . . .	Roma . . . . .	164	Montecchio Maggiore . . . . .	Vicenza . . . . .	208
Montalto Dora . . . . .	Torino . . . . .	188	Montecchio Precalcino . . . . .	Id. . . . .	208
Montalto Ligure . . . . .	Porto Maurizio . . . .	153	Montecelio . . . . .	Roma . . . . .	166
Montalto Pavese . . . . .	Pavia . . . . .	140	Monte Cerignone . . . . .	Pesaro e Urbino . . .	147
Montalto Uffugo . . . . .	Cosenza . . . . .	72	Montechiaro d'Acqui . . . . .	Alessandria . . . . .	1
Montanaro . . . . .	Torino . . . . .	192	Montechiaro d'Asti . . . . .	Id. . . . .	3
Montanaso Lombardo . . . . .	Milano . . . . .	114	Montechiarugolo . . . . .	Parma . . . . .	136

<i>Comune</i>	<i>Provincia</i>	<i>Pagine</i>	<i>Comune</i>	<i>Provincia</i>	<i>Pagine</i>
Monteciccardo . . . . .	Pesaro e Urbino . .	146	Montegaldella . . . . .	Vicenza . . . . .	208
Montecilfone . . . . .	Campobasso . . . .	48	Montegallo . . . . .	Ascoli Piceno . . .	14
Monte Colombo . . . . .	Forlì . . . . .	88	Monte Giberto . . . . .	Id. . . . .	15
Monte Compatri . . . . .	Roma . . . . .	166	Montegioco . . . . .	Alessandria . . . .	6
Monte Copiolo . . . . .	Pesaro e Urbino . .	147	Montegiordano . . . . .	Cosenza . . . . .	71
Montecorvino Pugliano . . .	Salerno . . . . .	172	Monte Giorgio . . . . .	Ascoli Piceno . . .	15
Montecorvino Rovella . . .	Id. . . . .	172	Montegranaro . . . . .	Id. . . . .	15
Montecosaro . . . . .	Macerata . . . . .	102	Montegrazie . . . . .	Porto Maurizio . .	152
Monte Cremasco . . . . .	Cremona . . . . .	76	Monte Gridolfo . . . . .	Forlì . . . . .	88
Montecretese . . . . .	Novara . . . . .	124	Monte Grimano . . . . .	Pesaro e Urbino . .	147
Montecreto . . . . .	Modena . . . . .	119	Montegrino . . . . .	Como . . . . .	69
Monte di Malo . . . . .	Vicenza . . . . .	210	Montegrosso d'Asti . . . . .	Alessandria . . . .	3
Montedinove . . . . .	Ascoli Piceno . . . .	14	Montegrosso Pian Latte . .	Porto Maurizio . .	152
Monte di Procida . . . . .	Napoli . . . . .	121	Monteiasi . . . . .	Lecce . . . . .	99
Montedoro . . . . .	Caltanissetta . . .	44	Montelabbate . . . . .	Pesaro e Urbino . .	146
Montefalcione . . . . .	Avellino . . . . .	17	Montelanico . . . . .	Roma . . . . .	167
Montefalco . . . . .	Perugia . . . . .	144	Montelapiano . . . . .	Chieti . . . . .	60
Monte Falcone Appennino . .	Ascoli Piceno . . . .	15	Monteleone di Calabria . .	Catanzaro . . . . .	57
Montefalcone del Sannio . .	Campobasso . . . .	48	Monteleone di Fermo . . .	Ascoli Piceno . . .	15
Montefalcone di Val Fortore	Benevento . . . . .	24	Monteleone di Puglia . . .	Avellino . . . . .	16
Montefano . . . . .	Macerata . . . . .	102	Monteleone di Spoleto . . .	Perugia . . . . .	144
Montefelcino . . . . .	Pesaro e Urbino . .	147	Monteleone d'Orvieto . . .	Id. . . . .	142
Monteferrante . . . . .	Chieti . . . . .	61	Monteleone Rocca Doria . .	Sassari . . . . .	175
Montefiascone . . . . .	Roma . . . . .	168	Monteleone Sabino . . . . .	Perugia . . . . .	143
Montefino . . . . .	Teramo . . . . .	185	Montelepre . . . . .	Palermo . . . . .	134
Monte Fiore dell'Aso . . . .	Ascoli Piceno . . . .	15	Monte Libretti . . . . .	Roma . . . . .	166
Montefiorino . . . . .	Modena . . . . .	119	Montella . . . . .	Avellino . . . . .	18
Montefiorito . . . . .	Forlì . . . . .	88	Montelongo . . . . .	Campobasso . . . .	48
Monte Flavio . . . . .	Roma . . . . .	166	Montelparo . . . . .	Ascoli Piceno . . .	15
Monteforte Cilento . . . . .	Salerno . . . . .	173	Montelupo Albese . . . . .	Cuneo . . . . .	79
Monteforte d'Alpone . . . .	Verona . . . . .	206	Montelupo Fiorentino . . .	Firenze . . . . .	85
Monteforte Irpino . . . . .	Avellino . . . . .	17	Montelupone . . . . .	Macerata . . . . .	102
Montefortino . . . . .	Ascoli Piceno . . . .	14	Montemaggiore al Metauro .	Pesaro e Urbino . .	146
Montefranco . . . . .	Perugia . . . . .	144	Montemaggiore Belsito . .	Palermo . . . . .	134
Montefredane . . . . .	Avellino . . . . .	17	Montemagno . . . . .	Alessandria . . . .	5
Montefusco . . . . .	Id. . . . .	17	Montemale di Cuneo . . . .	Cuneo . . . . .	80
Montegabbione . . . . .	Perugia . . . . .	142	Montemarano . . . . .	Avellino . . . . .	18
Montegalda . . . . .	Vicenza . . . . .	208	Montemarciano . . . . .	Ancona . . . . .	8

<i>Comune</i>	<i>Provincia</i>	<i>Pagina</i>	<i>Comune</i>	<i>Provincia</i>	<i>Pagina</i>
Monte Marenzo . . . . .	Bergamo . . . . .	27	Monterosso al Mare . . . . .	Genova . . . . .	93
Montemarzino . . . . .	Alessandria . . . . .	6	Monterosso Almo . . . . .	Siracusa . . . . .	180
Montemesola . . . . .	Lecce . . . . .	99	Monterosso Calabro . . . . .	Catanzaro . . . . .	57
Montemezzo . . . . .	Como . . . . .	64	Monterosso Grana . . . . .	Cuneo . . . . .	80
Montemignaio . . . . .	Arezzo . . . . .	13	Monterotondo . . . . .	Roma . . . . .	166
Montemiletto . . . . .	Avellino . . . . .	17	Monterubbiano . . . . .	Ascoli Piceno . . . . .	15
Montemilone . . . . .	Potenza . . . . .	156	Montesano Salentino . . . . .	Lecce . . . . .	97
Montemitro . . . . .	Campobasso . . . . .	48	Monte San Biagio . . . . .	Caserta . . . . .	50
Montemonaco . . . . .	Ascoli Piceno . . . . .	14	Monte San Giacomo . . . . .	Salerno . . . . .	172
Montemurlo . . . . .	Firenze . . . . .	84	Monte San Giovanni Cam- pano . . . . .	Roma . . . . .	164
Montemurro . . . . .	Potenza . . . . .	157	Monte San Giovanni in Sa- bina . . . . .	Perugia . . . . .	143
Montenars . . . . .	Udine . . . . .	198	Monte San Giuliano . . . . .	Trapani . . . . .	194
Montenero di Bisaccia . . . . .	Campobasso . . . . .	48	Monte San Giusto . . . . .	Macerata . . . . .	102
Montenerodomo . . . . .	Chieti . . . . .	60	Monte San Martino . . . . .	Id. . . . .	102
Montenero in Sabina . . . . .	Perugia . . . . .	143	Montesano sulla Marcellana . . . . .	Salerno . . . . .	172
Montenero Val Cocchiara . . . . .	Campobasso . . . . .	47	Monte San Pietrangeli . . . . .	Ascoli Piceno . . . . .	15
Monteodorisio . . . . .	Chieti . . . . .	61	Monte San Pietro . . . . .	Bologna . . . . .	31
Monte Ossolano . . . . .	Novara . . . . .	124	Monte San Pietro Morico . . . . .	Ascoli Piceno . . . . .	15
Montepagano . . . . .	Teramo . . . . .	185	Monte San Savino . . . . .	Arezzo . . . . .	13
Montepaone . . . . .	Catanzaro . . . . .	55	Monte Santa Maria Tiberina . . . . .	Id. . . . .	13
Monteparano . . . . .	Lecce . . . . .	99	Monte Sant'Angelo . . . . .	Foggia . . . . .	86
Monte Porzio . . . . .	Pesaro e Urbino . . . . .	146	Monte San Vito . . . . .	Ancona . . . . .	8
Monte Porzio Catone . . . . .	Roma . . . . .	166	Montesarchio . . . . .	Benevento . . . . .	23
Monteprandone . . . . .	Ascoli Piceno . . . . .	14	Montescaglioso . . . . .	Potenza . . . . .	156
Montepulciano . . . . .	Siena . . . . .	178	Montescano . . . . .	Pavia . . . . .	140
Monterado . . . . .	Ancona . . . . .	8	Montescheno . . . . .	Novara . . . . .	124
Monterchi . . . . .	Arezzo . . . . .	13	Montescudaio . . . . .	Pisa . . . . .	151
Montereale . . . . .	Aquila degli Abruzzi . . . . .	10	Montescudo . . . . .	Forlì . . . . .	88
Montereale Cellina . . . . .	Udine . . . . .	201	Montese . . . . .	Modena . . . . .	119
Monterenzio . . . . .	Bologna . . . . .	31	Montesegale . . . . .	Pavia . . . . .	140
Monteriggioni . . . . .	Siena . . . . .	178	Montesicuro . . . . .	Ancona . . . . .	8
Monte Rinaldo . . . . .	Ascoli Piceno . . . . .	15	Montesilvano . . . . .	Teramo . . . . .	184
Monte Roberto . . . . .	Ancona . . . . .	8	Montespertoli . . . . .	Firenze . . . . .	84
Monteroduni . . . . .	Campobasso . . . . .	47	Montestrutto . . . . .	Torino . . . . .	188
Monte Romano . . . . .	Roma . . . . .	164	Monteu da Po . . . . .	Id. . . . .	192
Monteroni d'Arbia . . . . .	Siena . . . . .	178	Monte Urano . . . . .	Ascoli Piceno . . . . .	15
Monteroni di Lecce . . . . .	Lecce . . . . .	98	Monteu Roero . . . . .	Cuneo . . . . .	79
Monterosi . . . . .	Roma . . . . .	166			

<i>Comune</i>	<i>Provincia</i>	<i>Pagina</i>	<i>Comune</i>	<i>Provincia</i>	<i>Pagina</i>
Montevago . . . . .	Girgenti . . . . .	95	Montoro Superiore . . . . .	Avellino . . . . .	17
Montevarchi . . . . .	Arezzo . . . . .	13	Montorso Vicentino . . . . .	Vicenza . . . . .	208
Montevecchia . . . . .	Como . . . . .	67	Montottone . . . . .	Ascoli Piceno . . . . .	15
Monteveglia . . . . .	Bologna . . . . .	31	Montresta . . . . .	Cagliari . . . . .	42
Monteverde . . . . .	Avellino . . . . .	18	Montrigiasco . . . . .	Novara . . . . .	126
Monteverdi . . . . .	Pisa . . . . .	151	Montrone . . . . .	Bari delle Puglie . . . . .	19
Monteviale . . . . .	Vicenza . . . . .	208	Montù Beccaria . . . . .	Pavia . . . . .	140
Monteviasco . . . . .	Como . . . . .	69	Montù Berchielli . . . . .	Id. . . . .	140
Monte Vidon Combatte . . . . .	Ascoli Piceno . . . . .	15	Monvalle . . . . .	Como . . . . .	69
Monte Vidon Corrado . . . . .	Id. . . . .	15	Monza . . . . .	Milano . . . . .	117
Montezemolo . . . . .	Cuneo . . . . .	81	Monzambano . . . . .	Mantova . . . . .	106
Monti . . . . .	Sassari . . . . .	176	Monzuno . . . . .	Bologna . . . . .	31
Montiano . . . . .	Forlì . . . . .	88	Morano Calabro . . . . .	Cosenza . . . . .	71
Monticelli di Borgogna . . . . .	Bergamo . . . . .	27	Morano sul Po . . . . .	Alessandria . . . . .	5
Monticelli d'Ongina . . . . .	Piacenza . . . . .	148	Moransengo . . . . .	Id. . . . .	3
Monticelli Pavese . . . . .	Pavia . . . . .	139	Morazzone . . . . .	Como . . . . .	69
Monticello . . . . .	Como . . . . .	67	Morbegno . . . . .	Sondrio . . . . .	183
Monticello Alba . . . . .	Cuneo . . . . .	79	Morbello . . . . .	Alessandria . . . . .	1
Monticello Brusati . . . . .	Brescia . . . . .	35	Morca . . . . .	Novara . . . . .	128
Monticello Conte Otto . . . . .	Vicenza . . . . .	208	Morciano di Leuca . . . . .	Lecce . . . . .	97
Montichiari . . . . .	Brescia . . . . .	35	Morciano di Romagna . . . . .	Forlì . . . . .	88
Monticiano . . . . .	Siena . . . . .	178	Morcone . . . . .	Benevento . . . . .	24
Montieri . . . . .	Grosseto . . . . .	96	Mordano . . . . .	Bologna . . . . .	32
Montiglio . . . . .	Alessandria . . . . .	5	Morengo . . . . .	Bergamo . . . . .	30
Montignoso . . . . .	Massa e Carrara . . . . .	107	Mores . . . . .	Sassari . . . . .	176
Montirone . . . . .	Brescia . . . . .	35	Moresco . . . . .	Ascoli Piceno . . . . .	15
Montjovet . . . . .	Torino . . . . .	186	Moretta . . . . .	Cuneo . . . . .	82
Montodine . . . . .	Cremona . . . . .	76	Morfasso . . . . .	Piacenza . . . . .	148
Montoggio . . . . .	Genova . . . . .	91	Morgano . . . . .	Treviso . . . . .	195
Montone . . . . .	Perugia . . . . .	143	Morgex . . . . .	Torino . . . . .	187
Montopoli in Sabina . . . . .	Id. . . . .	143	Morgongiori . . . . .	Cagliari . . . . .	42
Montopoli in Valdarno . . . . .	Firenze . . . . .	85	Moriago . . . . .	Treviso . . . . .	196
Montorfano . . . . .	Como . . . . .	64	Moricone . . . . .	Roma . . . . .	166
Montorio al Vomano . . . . .	Teramo . . . . .	185	Morigerati . . . . .	Salerno . . . . .	172
Montorio nei Frentani . . . . .	Campobasso . . . . .	48	Morimondo . . . . .	Milano . . . . .	112
Montorio Romano . . . . .	Roma . . . . .	166	Morino . . . . .	Aquila degli Abruzzi . . . . .	11
Montorio Veronese . . . . .	Verona . . . . .	205	Moriondo Torinese . . . . .	Torino . . . . .	192
Montoro Inferiore . . . . .	Avellino . . . . .	17	Morlupo . . . . .	Roma . . . . .	166



<i>Comune</i>	<i>Provincia</i>	<i>Pagina</i>	<i>Comune</i>	<i>Provincia</i>	<i>Pagina</i>
Mormanno . . . . .	Cosenza . . . . .	71	Motta San Giovanni . . . . .	Reggio di Calabria . . . . .	160
Mornago . . . . .	Milano . . . . .	113	Motta Santa Lucia . . . . .	Catanzaro . . . . .	57
Mornese . . . . .	Alessandria . . . . .	6	Motta Santa Anastasia . . . . .	Catania . . . . .	53
Mornico al Serio . . . . .	Bergamo . . . . .	30	Motta Visconti . . . . .	Milano . . . . .	112
Mornico Losanna . . . . .	Pavia . . . . .	140	Motteggiana . . . . .	Mantova . . . . .	105
Morolo . . . . .	Roma . . . . .	164	Mottola . . . . .	Lecce . . . . .	99
Morondo . . . . .	Novara . . . . .	128	Mozzagogna . . . . .	Chieti . . . . .	60
Morosolo . . . . .	Como . . . . .	69	Mozzanica . . . . .	Bergamo . . . . .	30
Morozzo . . . . .	Cuneo . . . . .	81	Mozzate . . . . .	Como . . . . .	64
Morra Irpino . . . . .	Avellino . . . . .	18	Mozzecane . . . . .	Verona . . . . .	207
Morro d'Alba . . . . .	Ancona . . . . .	8	Mozzio . . . . .	Novara . . . . .	124
Morro d'Oro . . . . .	Teramo . . . . .	185	Mozzo . . . . .	Bergamo . . . . .	27
Morrone del Sannio . . . . .	Campobasso . . . . .	48	Mù . . . . .	Brescia . . . . .	33
Morro Reatino . . . . .	Perugia . . . . .	143	Muccia . . . . .	Macerata . . . . .	102
Morrovalle . . . . .	Macerata . . . . .	102	Muceno . . . . .	Como . . . . .	69
Morsano al Tagliamento . . . . .	Udine . . . . .	199	Muggiò . . . . .	Milano . . . . .	117
Morsasco . . . . .	Alessandria . . . . .	1	Mugnano del Cardinale . . . . .	Avellino . . . . .	17
Mortano . . . . .	Forlì . . . . .	88	Mugnano di Napoli . . . . .	Napoli . . . . .	120
Mortara . . . . .	Pavia . . . . .	138	Mulazzano . . . . .	Milano . . . . .	114
Mortegliano . . . . .	Udine . . . . .	198	Mulazzo . . . . .	Massa e Carrara . . . . .	107
Morterone . . . . .	Como . . . . .	67	Mura . . . . .	Brescia . . . . .	37
Mortizza . . . . .	Piacenza . . . . .	148	Murano . . . . .	Venezia . . . . .	203
Moruzzo . . . . .	Udine . . . . .	199	Muravera . . . . .	Cagliari . . . . .	39
Moscazzano . . . . .	Cremona . . . . .	76	Murazzano . . . . .	Cuneo . . . . .	81
Moschiano . . . . .	Avellino . . . . .	17	Murello . . . . .	Id. . . . .	82
Mosciano Sant'Angelo . . . . .	Teramo . . . . .	185	Muriaglio . . . . .	Torino . . . . .	188
Moscoline . . . . .	Brescia . . . . .	37	Murialdo . . . . .	Genova . . . . .	92
Moscufo . . . . .	Teramo . . . . .	184	Murisengo . . . . .	Alessandria . . . . .	5
Mossano . . . . .	Vicenza . . . . .	209	Murlo . . . . .	Siena . . . . .	178
Mosso Santa Maria . . . . .	Novara . . . . .	123	Muro Leccese . . . . .	Lecce . . . . .	97
Motta Baluffi . . . . .	Cremona . . . . .	77	Muro Lucano . . . . .	Potenza . . . . .	156
Motta Camastra . . . . .	Messina . . . . .	109	Muros . . . . .	Sassari . . . . .	176
Motta d'Affermo . . . . .	Id. . . . .	110	Musadino . . . . .	Como . . . . .	69
Motta de' Conti . . . . .	Novara . . . . .	129	Muscoline . . . . .	Brescia . . . . .	37
Motta di Livenza . . . . .	Treviso . . . . .	196	Musei . . . . .	Cagliari . . . . .	40
Mottafollone . . . . .	Cosenza . . . . .	71	Musellaro . . . . .	Chieti . . . . .	59
Mottalciata . . . . .	Novara . . . . .	123	Musignano . . . . .	Como . . . . .	69
Motta Montecorvino . . . . .	Foggia . . . . .	86	Musile . . . . .	Venezia . . . . .	204

<i>Comune</i>	<i>Provincia</i>	<i>Pagina</i>	<i>Comune</i>	<i>Provincia</i>	<i>Pagina</i>
Musocco . . . . .	Milano . . . . .	116	Nervesa . . . . .	Treviso . . . . .	196
Musso . . . . .	Como . . . . .	64	Nervi . . . . .	Genova . . . . .	91
Mussolente . . . . .	Vicenza . . . . .	209	Nerviano . . . . .	Milano . . . . .	113
Mussomeli . . . . .	Galtanissetta . . . . .	44	Nese . . . . .	Bergamo . . . . .	27
Mutignano . . . . .	Teramo . . . . .	185	Nespolo . . . . .	Perugia . . . . .	143
Muzzana del Turgnano . . . . .	Udine . . . . .	198	Nesso . . . . .	Como . . . . .	64
Muzzano . . . . .	Novara . . . . .	123	Netro . . . . .	Novara . . . . .	123
<b>N</b>			Nettuno . . . . .	Roma . . . . .	166
Nanto . . . . .	Vicenza . . . . .	209	Neviano . . . . .	Lecce . . . . .	97
Napoli . . . . .	Napoli . . . . .	121	Neviano degli Arduini . . . . .	Parma . . . . .	136
Narbolia . . . . .	Cagliari . . . . .	42	Neviglie . . . . .	Cuneo . . . . .	79
Narcao . . . . .	Id. . . . .	40	Niardo . . . . .	Brescia . . . . .	33
Nardò . . . . .	Lecce . . . . .	97	Nibbiano . . . . .	Piacenza . . . . .	148
Nardò di Pace . . . . .	Catanzaro . . . . .	57	Nibbiola . . . . .	Novara . . . . .	126
Narni . . . . .	Perugia . . . . .	145	Nibionno . . . . .	Como . . . . .	64
Naro . . . . .	Girgenti . . . . .	94	Nicastro . . . . .	Catanzaro . . . . .	57
Narzole . . . . .	Cuneo . . . . .	81	Nichelino . . . . .	Torino . . . . .	192
Nasino . . . . .	Genova . . . . .	90	Nicolosi . . . . .	Catania . . . . .	53
Naso . . . . .	Messina . . . . .	110	Nicorvo . . . . .	Pavia . . . . .	138
Nava . . . . .	Como . . . . .	67	Nicosia . . . . .	Catania . . . . .	54
Nave . . . . .	Brescia . . . . .	35	Nicotera . . . . .	Catanzaro . . . . .	57
Navelli . . . . .	Aquila degli Abruzzi . . . . .	10	Niella Belbo . . . . .	Cuneo . . . . .	79
Navono . . . . .	Brescia . . . . .	37	Niella Tanaro . . . . .	Id. . . . .	81
Nazzano . . . . .	Roma . . . . .	166	Nigoline . . . . .	Brescia . . . . .	36
Nè . . . . .	Genova . . . . .	91	Niguarda . . . . .	Milano . . . . .	116
Nebbiuno . . . . .	Novara . . . . .	127	Nimis . . . . .	Udine . . . . .	200
Negarine . . . . .	Verona . . . . .	206	Niscemi . . . . .	Caltanissetta . . . . .	44
Negrar . . . . .	Id. . . . .	206	Nissoria . . . . .	Catania . . . . .	54
Neirone . . . . .	Genova . . . . .	91	Nizza Monferrato . . . . .	Alessandria . . . . .	1
Neive . . . . .	Cuneo . . . . .	79	Nizza Sicilia . . . . .	Messina . . . . .	109
Nembro . . . . .	Bergamo . . . . .	27	Noale . . . . .	Venezia . . . . .	203
Nemi . . . . .	Roma . . . . .	166	Noasca . . . . .	Torino . . . . .	188
Nemoli . . . . .	Potenza . . . . .	155	Nocara . . . . .	Cosenza . . . . .	71
Neoneli . . . . .	Cagliari . . . . .	42	Nocciano . . . . .	Teramo . . . . .	184
Nepi . . . . .	Roma . . . . .	168	Nocco . . . . .	Novara . . . . .	127
Nereto . . . . .	Teramo . . . . .	185	Nocera Inferiore . . . . .	Salerno . . . . .	172
Nerola . . . . .	Roma . . . . .	166	Nocera Superiore . . . . .	Id. . . . .	172
			Nocera Tirinese . . . . .	Catanzaro . . . . .	158

<i>Comune</i>	<i>Provincia</i>	<i>Pagina</i>	<i>Comune</i>	<i>Provincia</i>	<i>Pagina</i>
Nocera Umbra . . . . .	Perugia . . . . .	142	Noventa Padovano . . . . .	Padova . . . . .	130
Noceto . . . . .	Parma . . . . .	135	Noventa Vicentina . . . . .	Vicenza . . . . .	209
Noci . . . . .	Bari delle Puglie . . . . .	19	Novi di Modena . . . . .	Modena . . . . .	118
Nociglia . . . . .	Lecce . . . . .	97	Noviglio . . . . .	Milano . . . . .	112
Noepoli . . . . .	Potenza . . . . .	155	Novilara . . . . .	Pesaro e Urbino . . . . .	146
Nogara . . . . .	Verona . . . . .	206	Novi Ligure . . . . .	Alessandria . . . . .	6
Nogarele di Rocca . . . . .	Id. . . . .	207	Novi Velia . . . . .	Salerno . . . . .	173
Nogarele Vicentino . . . . .	Vicenza . . . . .	208	Novoli . . . . .	Lecce . . . . .	98
Noicattaro . . . . .	Bari delle Puglie . . . . .	19	Nozza . . . . .	Brescia . . . . .	37
Nola . . . . .	Caserta . . . . .	51	Nucetto . . . . .	Cuneo . . . . .	81
Nole . . . . .	Torino . . . . .	192	Nuchif. . . . .	Sassari . . . . .	177
Noli . . . . .	Genova . . . . .	92	Nughedu di San Nicolò . . . . .	Id. . . . .	176
Nomaglio . . . . .	Torino . . . . .	188	Nughedu Santa Vittoria . . . . .	Cagliari . . . . .	42
Nonantola . . . . .	Modena . . . . .	118	Nule . . . . .	Sassari . . . . .	176
None . . . . .	Torino . . . . .	189	Nulvi . . . . .	Id. . . . .	176
Nonio . . . . .	Novara . . . . .	126	Numana . . . . .	Ancona . . . . .	8
Noragugume . . . . .	Cagliari . . . . .	42	Nuoro . . . . .	Sassari . . . . .	175
Norbello . . . . .	Id. . . . .	42	Nurachi . . . . .	Cagliari . . . . .	42
Norcia . . . . .	Perugia . . . . .	144	Nuragus . . . . .	Id. . . . .	41
Norma . . . . .	Roma . . . . .	167	Nurallao . . . . .	Id. . . . .	41
Nosate . . . . .	Milano . . . . .	112	Nuraminis . . . . .	Id. . . . .	39
Notaresco . . . . .	Teramo . . . . .	185	Nuraxinieddu . . . . .	Id. . . . .	42
Noto . . . . .	Siracusa . . . . .	180	Nureci . . . . .	Id. . . . .	42
Nova . . . . .	Milano . . . . .	117	Nurri . . . . .	Id. . . . .	41
Novale . . . . .	Vicenza . . . . .	210	Nus . . . . .	Torino . . . . .	187
Novalesa . . . . .	Torino . . . . .	191	Nusco . . . . .	Avellino . . . . .	18
Novara . . . . .	Novara . . . . .	126	Nuvolento . . . . .	Brescia . . . . .	35
Novara di Sicilia . . . . .	Messina . . . . .	109	Nuvolera . . . . .	Id. . . . .	35
Novareglia . . . . .	Torino . . . . .	188			
Nova Siri . . . . .	Potenza . . . . .	155			
Novate di Brianza . . . . .	Como . . . . .	67			
Novate Mezzola . . . . .	Sondrio . . . . .	183			
Novate Milanese . . . . .	Milano . . . . .	116	Occhieppo Inferiore . . . . .	Novara . . . . .	123
Nove . . . . .	Vicenza . . . . .	209	Occhieppo Superiore . . . . .	Id. . . . .	123
Novedrate . . . . .	Como . . . . .	64	Occhiobello . . . . .	Rovigo . . . . .	170
Novellara . . . . .	Reggio nell'Emilia . . . . .	162	Occimiano . . . . .	Alessandria . . . . .	5
Novello . . . . .	Cuneo . . . . .	79	Ocre . . . . .	Aquila degli Abruzzi . . . . .	10
Noventa di Piave . . . . .	Venezia . . . . .	204	Odalengo Grande . . . . .	Alessandria . . . . .	5
			Odalengo Piccolo . . . . .	Id. . . . .	5

<i>Comune</i>	<i>Provincia</i>	<i>Pagina</i>	<i>Comune</i>	<i>Provincia</i>	<i>Pagina</i>
Oderzo . . . . .	Treviso . . . . .	196	Ollolai . . . . .	Sassari . . . . .	175
Odolo . . . . .	Brescia . . . . .	37	Ollomont . . . . .	Torino . . . . .	187
Ofena . . . . .	Aquila degli Abruzzi	10	Olmedo . . . . .	Sassari . . . . .	175
Offagna . . . . .	Ancona . . . . .	8	Olmeneta . . . . .	Cremona . . . . .	77
Offanengo . . . . .	Cremona . . . . .	76	Olmo al Brembo . . . . .	Bergamo . . . . .	27
Offida . . . . .	Ascoli Piceno . . . . .	14	Olmo Gentile . . . . .	Alessandria . . . . .	1
Offlaga . . . . .	Brescia . . . . .	38	Oltre il Colle . . . . .	Bergamo . . . . .	27
Oggebbio . . . . .	Novara . . . . .	127	Oltrepovo . . . . .	Id. . . . .	29
Oggiona con Santo Stefano	Milano . . . . .	113	Oltressenda Alta . . . . .	Id. . . . .	29
Oggiono . . . . .	Como . . . . .	67	Oltressenda Bassa . . . . .	Id. . . . .	29
Oglianico . . . . .	Torino . . . . .	192	Oltrona al Lago . . . . .	Como . . . . .	69
Ogliastro Cilento . . . . .	Salerno . . . . .	173	Oltrona di San Mamette . . . . .	Id. . . . .	64
Olba . . . . .	Genova . . . . .	92	Olzai . . . . .	Sassari . . . . .	175
Olcenengo . . . . .	Novara . . . . .	129	Omlriano . . . . .	Cremona . . . . .	76
Olcio . . . . .	Como . . . . .	67	Ome . . . . .	Brescia . . . . .	35
Oldenico . . . . .	Novara . . . . .	129	Omegna . . . . .	Novara . . . . .	127
Oleggio . . . . .	Id. . . . .	126	Omignano . . . . .	Salerno . . . . .	173
Oleggio Castello . . . . .	Id. . . . .	126	Onani . . . . .	Sassari . . . . .	175
Olevano di Lomellina . . . . .	Pavia . . . . .	138	Onano . . . . .	Roma . . . . .	168
Olevano Romano . . . . .	Roma . . . . .	166	Oncino . . . . .	Cuneo . . . . .	82
Olevano sul Tusciano . . . . .	Salerno . . . . .	172	Oneglia . . . . .	Porto Maurizio . . . . .	153
Olgia . . . . .	Novara . . . . .	124	Oneta . . . . .	Bergamo . . . . .	29
Olgiate Comasco . . . . .	Como . . . . .	64	Onifai . . . . .	Sassari . . . . .	175
Olgiate Molgora . . . . .	Id. . . . .	67	Oniferi . . . . .	Id. . . . .	175
Olgiate Olona . . . . .	Milano . . . . .	113	Onno . . . . .	Como . . . . .	67
Olginasio . . . . .	Como . . . . .	69	Ono Degno . . . . .	Brescia . . . . .	37
Olginate . . . . .	Id. . . . .	67	Onore . . . . .	Bergamo . . . . .	29
Oliena . . . . .	Sassari . . . . .	175	Ono San Pietro . . . . .	Brescia . . . . .	33
Olivadi . . . . .	Catanzaro . . . . .	55	Onzo . . . . .	Genova . . . . .	90
Oliva Gessi . . . . .	Pavia . . . . .	140	Opera . . . . .	Milano . . . . .	116
Olivastri . . . . .	Porto Maurizio . . . . .	152	Opi . . . . .	Aquila degli Abruzzi	11
Oliveri . . . . .	Messina . . . . .	110	Oppeano . . . . .	Verona . . . . .	206
Oliveto Cifra . . . . .	Salerno . . . . .	171	Oppido Mamertina . . . . .	Reggio di Calabria . . . . .	160
Oliveto Lucano . . . . .	Potenza . . . . .	156	Orani . . . . .	Sassari . . . . .	175
Olivetta San Michele . . . . .	Porto Maurizio . . . . .	153	Orasso . . . . .	Novara . . . . .	127
Olivola . . . . .	Alessandria . . . . .	5	Oratino . . . . .	Campobasso . . . . .	46
Ollastra Simaxis . . . . .	Cagliari . . . . .	42	Orbassano . . . . .	Torino . . . . .	192
Ollastra Usellus . . . . .	Id. . . . .	42	Orbetello . . . . .	Grosseto . . . . .	96

<i>Comune</i>	<i>Provincia</i>	<i>Pagina</i>	<i>Comune</i>	<i>Provincia</i>	<i>Pagina</i>
Orciano di Pesaro . . . . .	Pesaro e Urbino . . . . .	146	Orta Novarese . . . . .	Novara . . . . .	126
Orciano Pisano . . . . .	Pisa . . . . .	150	Orte . . . . .	Roma . . . . .	166
Orco Feglino . . . . .	Genova . . . . .	90	Ortelle . . . . .	Lecce . . . . .	97
Oreno . . . . .	Milano . . . . .	117	Ortezzano . . . . .	Ascoli Piceno . . . . .	15
Orero . . . . .	Genova . . . . .	91	Ortignano Raggiolo . . . . .	Arezzo . . . . .	13
Orezzo . . . . .	Bergamo . . . . .	29	Ortodonico . . . . .	Salerno . . . . .	173
Orgiano . . . . .	Vicenza . . . . .	209	Ortona . . . . .	Chieti . . . . .	60
Orgosolo . . . . .	Sassari . . . . .	176	Ortona de' Marsi . . . . .	Aquila degli Abruzzi . . . . .	11
Oria . . . . .	Lecce . . . . .	97	Ortonovo . . . . .	Genova . . . . .	93
Oriano . . . . .	Brescia . . . . .	36	Ortovero . . . . .	Id. . . . .	90
Oriano di Brianza . . . . .	Como . . . . .	67	Ortucchio . . . . .	Aquila degli Abruzzi . . . . .	11
Oricola . . . . .	Aquila degli Abruzzi . . . . .	11	Ortueri . . . . .	Cagliari . . . . .	41
Origgio . . . . .	Milano . . . . .	113	Orune . . . . .	Sassari . . . . .	176
Orino . . . . .	Como . . . . .	70	Orvieto . . . . .	Perugia . . . . .	142
Orio al Serio . . . . .	Bergamo . . . . .	27	Orvinio . . . . .	Id. . . . .	143
Orio Canavese . . . . .	Torino . . . . .	188	Orzinuovi . . . . .	Brescia . . . . .	36
Orio Litta . . . . .	Milano . . . . .	114	Orzivecchi . . . . .	Id. . . . .	36
Oriolo . . . . .	Cosenza . . . . .	71	Osasco . . . . .	Torino . . . . .	189
Oriolo Romano . . . . .	Roma . . . . .	166	Osasio . . . . .	Id. . . . .	189
Oristano . . . . .	Cagliari . . . . .	42	Oschiri . . . . .	Sassari . . . . .	176
Ormea . . . . .	Cuneo . . . . .	81	Osidda . . . . .	Id. . . . .	176
Ormelle . . . . .	Treviso . . . . .	196	Osiglia . . . . .	Genova . . . . .	92
Ornago . . . . .	Milano . . . . .	117	Osilo . . . . .	Sassari . . . . .	176
Ornavasso . . . . .	Novara . . . . .	127	Osimo . . . . .	Ancona . . . . .	8
Ornica . . . . .	Bergamo . . . . .	27	Osini . . . . .	Cagliari . . . . .	41
Orosei . . . . .	Sassari . . . . .	176	Osio Sopra . . . . .	Bergamo . . . . .	30
Orotelli . . . . .	Id. . . . .	176	Osio Sotto . . . . .	Id. . . . .	30
Orria . . . . .	Salerno . . . . .	173	Osmate Lentate . . . . .	Como . . . . .	70
Orroli . . . . .	Cagliari . . . . .	41	Osnago . . . . .	Id. . . . .	67
Orsago . . . . .	Treviso . . . . .	196	Osoppo . . . . .	Udine . . . . .	198
Orsara Bormida . . . . .	Alessandria . . . . .	2	Ospedaletto d'Alpinolo . . . . .	Avellino . . . . .	17
Orsara di Puglia . . . . .	Avellino . . . . .	16	Ospedaletto Euganeo . . . . .	Padova . . . . .	131
Orsenigo . . . . .	Como . . . . .	64	Ospedaletto Lodigiano . . . . .	Milano . . . . .	114
Orsogna . . . . .	Chieti . . . . .	60	Ospitale . . . . .	Belluno . . . . .	22
Orsomarso . . . . .	Cosenza . . . . .	73	Ospitaletto . . . . .	Brescia . . . . .	35
Ortacesus . . . . .	Cagliari . . . . .	39	Ossago . . . . .	Milano . . . . .	114
Orta di Atella . . . . .	Caserta . . . . .	49	Ossanesga . . . . .	Bergamo . . . . .	27
Ortanova . . . . .	Foggia . . . . .	86	Ossi . . . . .	Sassari . . . . .	176

<i>Comune</i>	<i>Provincia</i>	<i>Pagina</i>	<i>Comune</i>	<i>Provincia</i>	<i>Pagina</i>
Ossimo . . . . .	Brescia . . . . .	33	Padenghe . . . . .	Brescia . . . . .	35
Ossolario . . . . .	Cremona . . . . .	77	Paderna . . . . .	Alessandria . . . . .	6
Ossona . . . . .	Milano . . . . .	112	Padernello . . . . .	Brescia . . . . .	36
Ossuccio . . . . .	Como . . . . .	64	Paderno Cremonese . . . . .	Cremona . . . . .	77
Ostana . . . . .	Cuneo . . . . .	82	Paderno d'Adda . . . . .	Como . . . . .	67
Ostellato . . . . .	Ferrara . . . . .	83	Paderno d'Asolo . . . . .	Treviso . . . . .	195
Ostiano . . . . .	Cremona . . . . .	77	Paderno Dugnano . . . . .	Milano . . . . .	117
Ostiglia . . . . .	Mantova . . . . .	105	Paderno Franciacorta . . . . .	Brescia . . . . .	35
Ostra . . . . .	Ancona . . . . .	8	Padova . . . . .	Padova . . . . .	130
Ostra Vetere . . . . .	Id. . . . .	8	Padria . . . . .	Sassari . . . . .	175
Ostuni . . . . .	Lecce . . . . .	97	Padula . . . . .	Salerno . . . . .	172
Otranto . . . . .	Id. . . . .	98	Paduli . . . . .	Benevento . . . . .	23
Otricoli . . . . .	Perugia . . . . .	145	Paesana . . . . .	Cuneo . . . . .	82
Ottajano . . . . .	Napoli . . . . .	120	Paese . . . . .	Treviso . . . . .	195
Ottana . . . . .	Sassari . . . . .	176	Pagani . . . . .	Salerno . . . . .	172
Ottati . . . . .	Salerno . . . . .	171	Paganica . . . . .	Aquila degli Abruzzi	10
Ottiglio . . . . .	Alessandria . . . . .	5	Paganico . . . . .	Perugia . . . . .	143
Ottobiano . . . . .	Pavia . . . . .	138	Pagazzano . . . . .	Bergamo . . . . .	30
Ottone . . . . .	Id. . . . .	137	Paglieres . . . . .	Cuneo . . . . .	80
Oulx . . . . .	Torino . . . . .	191	Paglieta . . . . .	Chieti . . . . .	61
Ovada . . . . .	Alessandria . . . . .	6	Pagnacco . . . . .	Udine . . . . .	198
Ovaro . . . . .	Udine . . . . .	201	Pagno . . . . .	Cuneo . . . . .	82
Oviglio . . . . .	Alessandria . . . . .	2	Pagnona . . . . .	Como . . . . .	67
Ovindoli . . . . .	Aquila degli Abruzzi	11	Pago del Vallo di Lauro . . . . .	Avellino . . . . .	17
Ovodda . . . . .	Sassari . . . . .	176	Pago Vejano . . . . .	Benevento . . . . .	23
Oyace . . . . .	Torino . . . . .	187	Paisco . . . . .	Brescia . . . . .	33
Ozegna . . . . .	Id. . . . .	188	Paitone . . . . .	Id. . . . .	37
Ozero . . . . .	Milano . . . . .	112	Paladina . . . . .	Bergamo . . . . .	27
Ozieri . . . . .	Sassari . . . . .	176	Palagianello . . . . .	Lecce . . . . .	99
Ozzano dell'Emilia . . . . .	Bologna . . . . .	31	Palagonia . . . . .	Catania . . . . .	53
Ozzano Monferrato . . . . .	Alessandria . . . . .	5	Palaja . . . . .	Pisa . . . . .	150
<b>P</b>			Palanzano . . . . .	Parma . . . . .	136
Pabillonis . . . . .	Cagliari . . . . .	39	Palanzo . . . . .	Como . . . . .	64
Paceco . . . . .	Trapani . . . . .	194	Palata . . . . .	Campobasso . . . . .	43
Pacentro . . . . .	Aquila degli Abruzzi	12	Palazzago . . . . .	Bergamo . . . . .	27
Pachino . . . . .	Siracusa . . . . .	180	Palazzo Adriano . . . . .	Palermo . . . . .	133
Paciano . . . . .	Perugia . . . . .	142	Palazzo Canavese . . . . .	Torino . . . . .	188
			Palazzolo Acreide . . . . .	Siracusa . . . . .	180

<i>Comune</i>	<i>Provincia</i>	<i>Pagina</i>	<i>Comune</i>	<i>Provincia</i>	<i>Pagina</i>
Palazzolo dello Stella . . .	Udine . . . . .	199	Pandino . . . . .	Cremona . . . . .	76
Palazzolo sull'Oglio . . . .	Brescia . . . . .	36	Panettieri . . . . .	Cosenza . . . . .	72
Palazzolo Vercellese . . . .	Novara . . . . .	129	Panicale . . . . .	Perugia . . . . .	143
Palazzo Pignano . . . . .	Cremona . . . . .	76	Pannarano . . . . .	Benevento . . . . .	23
Palazzo San Gervasio . . . .	Potenza . . . . .	156	Panni . . . . .	Foggia . . . . .	86
Palazzuolo . . . . .	Firenze . . . . .	84	Pantasina . . . . .	Porto Maurizio . . . .	153
Palena . . . . .	Chieti . . . . .	60	Pantelleria (Isola di) . . . .	Trapani . . . . .	194
Palermiti . . . . .	Catanzaro . . . . .	55	Pantigliate . . . . .	Milano . . . . .	116
Palermo . . . . .	Palermo . . . . .	134	Paola . . . . .	Cosenza . . . . .	73
Palestrina . . . . .	Roma . . . . .	166	Paolisi . . . . .	Benevento . . . . .	23
Palestro . . . . .	Pavia . . . . .	138	Papasidero . . . . .	Cosenza . . . . .	71
Paliano . . . . .	Roma . . . . .	164	Papigno . . . . .	Perugia . . . . .	145
Palizzi . . . . .	Reggio di Calabria . . . .	159	Papozze . . . . .	Rovigo . . . . .	170
Pallagorio . . . . .	Catanzaro . . . . .	56	Parabiago . . . . .	Milano . . . . .	113
Pallanza . . . . .	Novara . . . . .	127	Parabita . . . . .	Lecce . . . . .	97
Pallanzano . . . . .	Id. . . . .	124	Paratico . . . . .	Brescia . . . . .	36
Pallare . . . . .	Genova . . . . .	92	Parco . . . . .	Palermo . . . . .	134
Palma Campania . . . . .	Caserta . . . . .	51	Parè . . . . .	Como . . . . .	64
Palma di Montechiaro . . . .	Girgenti . . . . .	94	Parella . . . . .	Torino . . . . .	188
Palmanova . . . . .	Udine . . . . .	199	Parenti . . . . .	Cosenza . . . . .	72
Palmarigi . . . . .	Lecce . . . . .	98	Parete . . . . .	Caserta . . . . .	49
Palmas Arborea . . . . .	Cagliari . . . . .	42	Pareto . . . . .	Alessandria . . . . .	2
Palmas Suergiu . . . . .	Id. . . . .	40	Parghelia . . . . .	Catanzaro . . . . .	57
Palmi . . . . .	Reggio di Calabria . . . .	160	Parlasco . . . . .	Como . . . . .	67
Palmiano . . . . .	Ascoli Piceno . . . . .	14	Parma . . . . .	Parma . . . . .	136
Palmira . . . . .	Potenza . . . . .	157	Parodi Ligure . . . . .	Alessandria . . . . .	6
Palmoli . . . . .	Chieti . . . . .	61	Paroldo . . . . .	Cuneo . . . . .	81
Palo del Colle . . . . .	Bari delle Puglie . . . .	19	Parolise . . . . .	Avellino . . . . .	17
Palombara Sabina . . . . .	Roma . . . . .	166	Parona . . . . .	Pavia . . . . .	138
Palombaro . . . . .	Chieti . . . . .	60	Parona di Valpolicella . . . .	Verona . . . . .	205
Palomonte . . . . .	Salerno . . . . .	171	Parone . . . . .	Novara . . . . .	128
Palosco . . . . .	Bergamo . . . . .	30	Parrano . . . . .	Perugia . . . . .	142
Palù . . . . .	Verona . . . . .	206	Parravicino . . . . .	Como . . . . .	64
Paludi . . . . .	Cosenza . . . . .	74	Parre . . . . .	Bergamo . . . . .	29
Paluzza . . . . .	Udine . . . . .	201	Partanna . . . . .	Trapani . . . . .	194
Pamparato . . . . .	Cuneo . . . . .	81	Partinico . . . . .	Palermo . . . . .	134
Pancalieri . . . . .	Torino . . . . .	189	Paruzzaro . . . . .	Novara . . . . .	126
Pancarana . . . . .	Pavia . . . . .	140	Parzanica . . . . .	Bergamo . . . . .	27

<i>Comune</i>	<i>Provincia</i>	<i>Pagina</i>	<i>Comune</i>	<i>Provincia</i>	<i>Pagina</i>
Pasian di Prato . . . . .	Udine . . . . .	198	Pecetto di Valenza . . . . .	Alessandria . . . . .	2
Pasiano . . . . .	Id. . . . .	201	Pecorara . . . . .	Piacenza . . . . .	148
Pasian Schiavonesco . . . . .	Id. . . . .	198	Pedace . . . . .	Cosenza . . . . .	72
Paspardo . . . . .	Brescia . . . . .	33	Pedara . . . . .	Catania . . . . .	54
Passerano . . . . .	Alessandria . . . . .	3	Pedaso . . . . .	Ascoli Piceno . . . . .	15
Passignano . . . . .	Perugia . . . . .	143	Pedavena . . . . .	Belluno . . . . .	21
Passirano . . . . .	Brescia . . . . .	36	Pederagnaga . . . . .	Brescia . . . . .	36
Pastena . . . . .	Caserta . . . . .	50	Pederobba . . . . .	Treviso . . . . .	196
Pastorano . . . . .	Id. . . . .	49	Pedesina . . . . .	Sondrio . . . . .	183
Pasturana . . . . .	Alessandria . . . . .	6	Pedivigliano . . . . .	Cosenza . . . . .	72
Pasturo . . . . .	Como . . . . .	67	Pedrengo . . . . .	Bergamo . . . . .	27
Pastrengo . . . . .	Verona . . . . .	205	Pegli . . . . .	Genova . . . . .	91
Paternò . . . . .	Catania . . . . .	53	Peglio . . . . .	Como . . . . .	64
Paterno Calabro . . . . .	Cosenza . . . . .	72	Peglio . . . . .	Pesaro e Urbino . . . . .	147
Paterno d'Ancona . . . . .	Ancona . . . . .	8	Pegognaga . . . . .	Mantova . . . . .	105
Paternopoli . . . . .	Avellino . . . . .	18	Peja . . . . .	Bergamo . . . . .	29
Patrica . . . . .	Roma . . . . .	164	Pelago . . . . .	Firenze . . . . .	84
Pattada . . . . .	Sassari . . . . .	176	Pella . . . . .	Novara . . . . .	126
Patti . . . . .	Messina . . . . .	110	Pellaro . . . . .	Reggio di Calabria . . . . .	160
Patù . . . . .	Lecce . . . . .	97	Pellegrino Parmense . . . . .	Parma . . . . .	135
Pau . . . . .	Cagliari . . . . .	42	Pellestrina . . . . .	Venezia . . . . .	204
Paularo . . . . .	Udine . . . . .	201	Pellezzano . . . . .	Salerno . . . . .	172
Pauli Arbarei . . . . .	Cagliari . . . . .	39	Pellio di Sopra . . . . .	Como . . . . .	64
Paulilatino . . . . .	Id. . . . .	42	Penango . . . . .	Alessandria . . . . .	5
Paullo . . . . .	Milano . . . . .	114	Pendolasco . . . . .	Sondrio . . . . .	183
Paupisi . . . . .	Benevento . . . . .	23	Pennabilli . . . . .	Pesaro e Urbino . . . . .	147
Pausula . . . . .	Macerata . . . . .	102	Pennadomo . . . . .	Chieti . . . . .	60
Pavarolo . . . . .	Torino . . . . .	192	Penna in Teverina . . . . .	Perugia . . . . .	145
Pavia . . . . .	Pavia . . . . .	139	Pennapedimonte . . . . .	Chieti . . . . .	59
Pavia d'Udine . . . . .	Udine . . . . .	198	Penna San Giovanni . . . . .	Macerata . . . . .	103
Pavone Canavese . . . . .	Torino . . . . .	188	Penna Sant'Andrea . . . . .	Teramo . . . . .	184
Pavone d'Alessandria . . . . .	Alessandria . . . . .	2	Penne . . . . .	Id. . . . .	184
Pavone del Mella . . . . .	Brescia . . . . .	38	Pentina . . . . .	Aquila degli Abruzzi . . . . .	12
Pavullo nel Frignano . . . . .	Modena . . . . .	119	Pentone . . . . .	Catanzaro . . . . .	55
Pazzano . . . . .	Reggio di Calabria . . . . .	159	Penzano . . . . .	Como . . . . .	67
Peccioli . . . . .	Pisa . . . . .	150	Perano . . . . .	Chieti . . . . .	61
Pecco . . . . .	Torino . . . . .	188	Perarolo . . . . .	Belluno . . . . .	22
Pecetto . . . . .	Id. . . . .	192	Percile . . . . .	Roma . . . . .	166



<i>Comune</i>	<i>Provincia</i>	<i>Pagina</i>	<i>Comune</i>	<i>Provincia</i>	<i>Pagina</i>
Perdasdefogu . . . . .	Cagliari . . . . .	41	Pescia . . . . .	Lucca . . . . .	101
Perdifumo . . . . .	Salerno . . . . .	173	Pescina . . . . .	Aquila degli Abruzzi	11
Perego . . . . .	Como . . . . .	67	Pescocostanzo . . . . .	Id. . . . .	12
Pereto . . . . .	Aquila degli Abruzzi	11	Pescolamazza . . . . .	Benevento . . . . .	23
Perfugas . . . . .	Sassari . . . . .	176	Pescolanciano . . . . .	Campobasso . . . . .	47
Pergine . . . . .	Arezzo . . . . .	13	Pescopagano . . . . .	Potenza . . . . .	156
Pergola . . . . .	Pesaro e Urbino . . . . .	146	Pescopennataro . . . . .	Campobasso . . . . .	47
Perinaldo . . . . .	Porto Maurizio . . . . .	153	Pescorocchiano . . . . .	Aquila degli Abruzzi	12
Perito . . . . .	Salerno . . . . .	173	Pescosansonesco . . . . .	Teramo . . . . .	184
Perledo . . . . .	Como . . . . .	65	Pescosolido . . . . .	Caserta . . . . .	52
Perletto . . . . .	Cuneo . . . . .	79	Pessano . . . . .	Milano . . . . .	116
Perlo . . . . .	Id. . . . .	81	Pessina Cremonese . . . . .	Cremona . . . . .	77
Perloz . . . . .	Torino . . . . .	187	Pessina Valsassina . . . . .	Como . . . . .	67
Perno . . . . .	Cuneo . . . . .	79	Pessinetto . . . . .	Torino . . . . .	192
Pernumia . . . . .	Padova . . . . .	131	Petescia . . . . .	Perugia . . . . .	143
Pero . . . . .	Milano . . . . .	116	Petilia Policastro . . . . .	Catanzaro . . . . .	56
Perosa Argentina . . . . .	Torino . . . . .	190	Petina . . . . .	Salerno . . . . .	172
Perosa Canavese . . . . .	Id. . . . .	188	Petralia Soprana . . . . .	Palermo . . . . .	133
Perrero . . . . .	Id. . . . .	190	Petralia Sottana . . . . .	Id. . . . .	133
Pescaglia . . . . .	Lucca . . . . .	101	Petrella Salto . . . . .	Aquila degli Abruzzi	12
Persiceto (già San Giovanni in Persiceto).	Bologna . . . . .	31	Petrella Tifernina . . . . .	Campobasso . . . . .	46
Persico . . . . .	Cremona . . . . .	77	Petriano . . . . .	Pesaro e Urbino . . . . .	147
Pertengo . . . . .	Novara . . . . .	129	Petriolo . . . . .	Macerata . . . . .	103
Pertosa . . . . .	Salerno . . . . .	172	Petritoli . . . . .	Ascoli Piceno . . . . .	15
Pertusio . . . . .	Torino . . . . .	188	Petritti . . . . .	Catanzaro . . . . .	55
Perugia . . . . .	Perugia . . . . .	143	Petronà . . . . .	Id. . . . .	56
Pesaro . . . . .	Pesaro e Urbino . . . . .	146	Petruro . . . . .	Avellino . . . . .	17
Pescantina . . . . .	Verona . . . . .	206	Pettenasco . . . . .	Novara . . . . .	126
Pescara . . . . .	Chieti . . . . .	59	Pettinengo . . . . .	Id. . . . .	123
Pescarolo ed Uniti . . . . .	Cremona . . . . .	77	Pettineo . . . . .	Messina . . . . .	110
Pescasseroli . . . . .	Aquila degli Abruzzi	11	Pettoranello di Molise . . . . .	Campobasso . . . . .	47
Pescate . . . . .	Como . . . . .	67	Pettorano sul Gizio . . . . .	Aquila degli Abruzzi	12
Pesche . . . . .	Campobasso . . . . .	47	Pettorazza Grimani . . . . .	Rovigo . . . . .	170
Peschici . . . . .	Foggia . . . . .	87	Peveragno . . . . .	Cuneo . . . . .	80
Peschiera Borromeo . . . . .	Milano . . . . .	116	Pezzana . . . . .	Novara . . . . .	129
Peschiera Maraglio . . . . .	Brescia . . . . .	35	Pezzaze . . . . .	Brescia . . . . .	35
Peschiera sul Lago di Garda	Verona . . . . .	205	Pezzoro . . . . .	Id. . . . .	35
			Piacenza . . . . .	Piacenza . . . . .	148

<i>Comune</i>	<i>Provincia</i>	<i>Pagina</i>	<i>Comune</i>	<i>Provincia</i>	<i>Pagina</i>
Piacenza d'Adige . . . . .	Padova . . . . .	131	Piatto . . . . .	Novara . . . . .	123
Piadena . . . . .	Cremona . . . . .	75	Piavon . . . . .	Treviso . . . . .	196
Piagge . . . . .	Pesaro e Urbino . . . . .	146	Piazza al Serchio . . . . .	Massa e Carrara . . . . .	107
Piaggine Soprane . . . . .	Salerno . . . . .	173	Piazza Armerina . . . . .	Caltanissetta . . . . .	44
Piana Crixia . . . . .	Genova . . . . .	92	Piazza Brembana . . . . .	Bergamo . . . . .	27
Piana dei Greci . . . . .	Palermo . . . . .	134	Piazza Santo Stefano . . . . .	Como . . . . .	65
Piana di Cajazzo . . . . .	Caserta . . . . .	51	Piazzatorre . . . . .	Bergamo . . . . .	27
Pianavia . . . . .	Porto Maurizio . . . . .	153	Piazzo . . . . .	Torino . . . . .	192
Pian Castagnaio . . . . .	Siena . . . . .	178	Piazzo Alto . . . . .	Bergamo . . . . .	27
Pianceri . . . . .	Novara . . . . .	123	Piazzo Basso . . . . .	Id. . . . .	27
Pian di Castello . . . . .	Pesaro e Urbino . . . . .	147	Piazzola sul Brenta . . . . .	Padova . . . . .	130
Pian di Meleto . . . . .	Pesaro e Urbino . . . . .	147	Piazzolo . . . . .	Bergamo . . . . .	27
Pian di Scò . . . . .	Arezzo . . . . .	13	Picciano . . . . .	Teramo . . . . .	184
Piane Crati . . . . .	Cosenza . . . . .	72	Picerno . . . . .	Potenza . . . . .	157
Piane di Serravalle Sesia . . . . .	Novara . . . . .	123	Picinisco . . . . .	Caserta . . . . .	52
Pianella . . . . .	Teramo . . . . .	184	Pico . . . . .	Id. . . . .	50
Pianello del Lazio . . . . .	Como . . . . .	65	Piea . . . . .	Alessandria . . . . .	3
Pianello Val Tidone . . . . .	Piacenza . . . . .	148	Piedicavallo . . . . .	Novara . . . . .	123
Pianengo . . . . .	Cremona . . . . .	76	Piediluco . . . . .	Perugia . . . . .	145
Pianezza . . . . .	Torino . . . . .	192	Piedimonte d'Alife . . . . .	Caserta . . . . .	51
Pianezze . . . . .	Vicenza . . . . .	209	Piedimonte Etneo . . . . .	Catania . . . . .	53
Pianfei . . . . .	Cuneo . . . . .	81	Piedimonte San Germano . . . . .	Caserta . . . . .	52
Pian Gajano . . . . .	Bergamo . . . . .	29	Piedimulera . . . . .	Novara . . . . .	124
Piani . . . . .	Porto Maurizio . . . . .	153	Piegaro . . . . .	Perugia . . . . .	142
Pianico . . . . .	Bergamo . . . . .	29	Pienza . . . . .	Siena . . . . .	178
Pianiga . . . . .	Venezia . . . . .	203	Pieranica . . . . .	Cremona . . . . .	76
Piano Camuno . . . . .	Brescia . . . . .	33	Pietrabbondante . . . . .	Campobasso . . . . .	47
Piano del Voglio . . . . .	Bologna . . . . .	32	Pietrabruna . . . . .	Porto Maurizio . . . . .	153
Piano di Sorrento . . . . .	Napoli . . . . .	120	Pietracamela . . . . .	Teramo . . . . .	185
Pianopoli . . . . .	Catanzaro . . . . .	58	Pietracatella . . . . .	Campobasso . . . . .	46
Piano Porlezza . . . . .	Como . . . . .	65	Pietracupa . . . . .	Id. . . . .	46
Pianoro . . . . .	Bologna . . . . .	31	Pietradefusi . . . . .	Avellino . . . . .	17
Piansano . . . . .	Roma . . . . .	168	Pietra de' Giorgi . . . . .	Pavia . . . . .	140
Piantedo . . . . .	Sondrio . . . . .	183	Pietra Elcina . . . . .	Benevento . . . . .	23
Pianura . . . . .	Napoli . . . . .	121	Pietraferrazzana . . . . .	Chieti . . . . .	61
Piaro . . . . .	Bergamo . . . . .	29	Pietrafitta . . . . .	Cosenza . . . . .	72
Piasco . . . . .	Cuneo . . . . .	82	Pietragalla . . . . .	Potenza . . . . .	157
Piateda . . . . .	Sondrio . . . . .	183	Pietra Ligure . . . . .	Genova . . . . .	90

<i>Comune</i>	<i>Provincia</i>	<i>Pagina</i>	<i>Comune</i>	<i>Provincia</i>	<i>Pagina</i>
Pietralunga . . . . .	Perugia . . . . .	143	Pignataro Maggiore . . . . .	Caserta . . . . .	49
Pietra Marazzi . . . . .	Alessandria . . . . .	2	Pignola di Basilicata . . . . .	Potenza . . . . .	157
Pietramelara . . . . .	Caserta . . . . .	49	Pignone . . . . .	Genova . . . . .	93
Pietra Montecorvino . . . . .	Foggia . . . . .	87	Pigra . . . . .	Como . . . . .	65
Pietranico . . . . .	Teramo . . . . .	184	Pila . . . . .	Novara . . . . .	128
Pietrapaola . . . . .	Cosenza . . . . .	74	Pilzone . . . . .	Brescia . . . . .	35
Pietrapertosa . . . . .	Potenza . . . . .	157	Pimentel . . . . .	Cagliari . . . . .	39
Pietraperzia . . . . .	Caltanissetta . . . . .	44	Pimonte . . . . .	Napoli . . . . .	120
Pietraporzio . . . . .	Cuneo . . . . .	80	Pinarolo Po . . . . .	Pavia . . . . .	140
Pietraraja . . . . .	Benevento . . . . .	24	Pinasca . . . . .	Torino . . . . .	190
Pietrarubbia . . . . .	Pesaro e Urbino . . . . .	147	Pincara . . . . .	Rovigo . . . . .	170
Pietrasanta . . . . .	Lucca . . . . .	101	Pinerolo . . . . .	Torino . . . . .	190
Pietrastornina . . . . .	Avellino . . . . .	17	Pino d'Asti . . . . .	Alessandria . . . . .	3
Pietravairano . . . . .	Caserta . . . . .	49	Pino sulla sponda del Lago Maggiore	Como . . . . .	70
Pieve Albignola . . . . .	Pavia . . . . .	139	Pino Torinese . . . . .	Torino . . . . .	192
Pieve a Nievole . . . . .	Lucca . . . . .	101	Pinzano al Tagliamento . . . . .	Udine . . . . .	199
Pieve Bovigliana . . . . .	Macerata . . . . .	102	Piobbico . . . . .	Pesaro e Urbino . . . . .	147
Pieve d'Alpago . . . . .	Belluno . . . . .	21	Piobesi d'Alba . . . . .	Cuneo . . . . .	79
Pieve del Cairo . . . . .	Pavia . . . . .	138	Piobesi Torinese . . . . .	Torino . . . . .	192
Pieve Delmona . . . . .	Cremona . . . . .	77	Piode . . . . .	Novara . . . . .	128
Pieve di Cadore . . . . .	Belluno . . . . .	22	Pioltello . . . . .	Milano . . . . .	116
Pieve di Cento . . . . .	Ferrara . . . . .	83	Piombino . . . . .	Pisa . . . . .	151
Pieve di Coriano . . . . .	Mantova . . . . .	105	Piombino d'Ese . . . . .	Padova . . . . .	130
Pieve di Soligo . . . . .	Treviso . . . . .	196	Pioraco . . . . .	Macerata . . . . .	102
Pieve di Sori . . . . .	Genova . . . . .	91	Piossasco . . . . .	Torino . . . . .	192
Pieve di Teco . . . . .	Porto Maurizio . . . . .	153	Piovà . . . . .	Alessandria . . . . .	3
Pieve d'Olmi . . . . .	Cremona . . . . .	77	Piove di Sacco . . . . .	Padova . . . . .	132
Pieve Emanuele . . . . .	Milano . . . . .	116	Piovene . . . . .	Vicenza . . . . .	210
Pieve Fissiraga . . . . .	Id. . . . .	114	Piovera . . . . .	Alessandria . . . . .	6
Pieve Fosciana . . . . .	Massa e Carrara . . . . .	107	Piozzano . . . . .	Piacenza . . . . .	148
Pievepelago . . . . .	Modena . . . . .	119	Piozzo . . . . .	Cuneo . . . . .	81
Pieve Porto Morone . . . . .	Pavia . . . . .	139	Piperno . . . . .	Roma . . . . .	164
Pieve San Giacomo . . . . .	Cremona . . . . .	77	Piraino . . . . .	Messina . . . . .	110
Pieve Santo Stefano . . . . .	Arezzo . . . . .	13	Pirri . . . . .	Cagliari . . . . .	39
Pieve Torina . . . . .	Macerata . . . . .	102	Pisa . . . . .	Pisa . . . . .	150
Piglio . . . . .	Roma . . . . .	164	Pisano . . . . .	Novara . . . . .	127
Pigna . . . . .	Porto Maurizio . . . . .	153	Piscina . . . . .	Torino . . . . .	190
Pignataro d'Interamno . . . . .	Caserta . . . . .	52			

<i>Comune</i>	<i>Provincia</i>	<i>Pagina</i>	<i>Comune</i>	<i>Provincia</i>	<i>Pagina</i>
Pisciotta . . . . .	Salerno . . . . .	173	Poggio Bustone . . . . .	Perugia . . . . .	143
Piscopio . . . . .	Catanzaro . . . . .	57	Poggio Catino . . . . .	Id. . . . .	143
Pisogne . . . . .	Brescia . . . . .	33	Poggiodomo . . . . .	Id. . . . .	144
Pisoniano . . . . .	Roma . . . . .	166	Poggio Fidoni . . . . .	Id. . . . .	143
Pisticci . . . . .	Potenza . . . . .	156	Poggiofiorito (già Villarielli)	Chieti . . . . .	59
Pistoia . . . . .	Firenze . . . . .	85	Poggio Imperiale . . . . .	Foggia . . . . .	87
Pistolesa . . . . .	Novara . . . . .	123	Poggiomarino . . . . .	Napoli . . . . .	120
Piteglio . . . . .	Firenze . . . . .	85	Poggio Mirteto . . . . .	Perugia . . . . .	144
Pitigliano . . . . .	Grosseto . . . . .	96	Poggio Mojano . . . . .	Id. . . . .	144
Piubega . . . . .	Mantova . . . . .	104	Poggio Nativo . . . . .	Id. . . . .	144
Piuro . . . . .	Sondrio . . . . .	183	Poggio Picenze . . . . .	Aquila degli Abruzzi	10
Piverone . . . . .	Torino . . . . .	188	Poggioreale . . . . .	Trapani . . . . .	194
Pizzale . . . . .	Pavia . . . . .	140	Poggio Renatico . . . . .	Ferrara . . . . .	83
Pizzighettone . . . . .	Cremona . . . . .	77	Poggio Rusco . . . . .	Mantova . . . . .	105
Pizzo . . . . .	Catanzaro . . . . .	57	Poggio San Lorenzo . . . . .	Perugia . . . . .	144
Pizzo Corno . . . . .	Pavia . . . . .	140	Poggio San Marcello . . . . .	Ancona . . . . .	8
Pizzoferrato . . . . .	Chieti . . . . .	60	Pogliano . . . . .	Milano . . . . .	113
Pizzoli . . . . .	Aquila degli Abruzzi	10	Pognana . . . . .	Como . . . . .	67
Pizzone . . . . .	Campobasso . . . . .	47	Pognano . . . . .	Bergamo . . . . .	30
Pizzoni . . . . .	Catanzaro . . . . .	57	Pogno . . . . .	Novara . . . . .	126
Placanica . . . . .	Reggio di Calabria.	159	Poirino . . . . .	Torino . . . . .	192
Platania . . . . .	Catanzaro . . . . .	58	Pojana Maggiore . . . . .	Vicenza . . . . .	209
Plati . . . . .	Reggio di Calabria.	159	Polaveno . . . . .	Brescia . . . . .	35
Platici . . . . .	Cosenza . . . . .	71	Polcenigo . . . . .	Udine . . . . .	201
Platischis . . . . .	Udine . . . . .	200	Polesella . . . . .	Rovigo . . . . .	170
Plesio . . . . .	Como . . . . .	65	Polesine Parmense . . . . .	Parma . . . . .	135
Ploaghe . . . . .	Sassari . . . . .	176	Poli . . . . .	Roma . . . . .	166
Plodio . . . . .	Genova . . . . .	92	Polia . . . . .	Catanzaro . . . . .	53
Pocapaglia . . . . .	Cuneo . . . . .	79	Polignano a Mare . . . . .	Bari delle Puglie . .	19
Pocenia . . . . .	Udine . . . . .	199	Polinago . . . . .	Modena . . . . .	119
Podargoni . . . . .	Reggio di Calabria.	160	Polino . . . . .	Perugia . . . . .	145
Podenzana . . . . .	Massa e Carrara . .	107	Polistena . . . . .	Reggio di Calabria .	160
Podenzano . . . . .	Piacenza . . . . .	148	Polizzi Generosa . . . . .	Palermo . . . . .	133
Pofi . . . . .	Roma . . . . .	164	Polla . . . . .	Salerno . . . . .	172
Poggi . . . . .	Porto Maurizio . . .	153	Pollein . . . . .	Torino . . . . .	187
Poggiardo . . . . .	Lecce . . . . .	98	Pollena Trocchia . . . . .	Napoli . . . . .	121
Poggibonsi . . . . .	Siena . . . . .	178	Pollenza . . . . .	Macerata . . . . .	103
Poggio Berni . . . . .	Forlì . . . . .	89	Pollica . . . . .	Salerno . . . . .	173

<i>Comune</i>	<i>Provincia</i>	<i>Pagina</i>	<i>Comune</i>	<i>Provincia</i>	<i>Pagina</i>
Pollina . . . . .	Palermo . . . . .	133	Ponte di Nossa . . . . .	Bergamo . . . . .	29
Pollone . . . . .	Novara . . . . .	123	Ponte di Piave . . . . .	Treviso . . . . .	196
Pollutri . . . . .	Chieti . . . . .	61	Ponte in Valtellina . . . . .	Sondrio . . . . .	183
Polonghera . . . . .	Cuneo . . . . .	82	Ponte Lambro . . . . .	Como . . . . .	65
Polpenazze . . . . .	Brescia . . . . .	37	Ponte Landolfo . . . . .	Benevento . . . . .	24
Polverara . . . . .	Padova . . . . .	132	Pontelatone . . . . .	Caserta . . . . .	49
Polverigi . . . . .	Ancona . . . . .	8	Pontelongo . . . . .	Padova . . . . .	132
Pomarance . . . . .	Pisa . . . . .	151	Ponte nell'Alpi . . . . .	Belluno . . . . .	21
Pomaretto . . . . .	Torino . . . . .	190	Pontenure . . . . .	Piacenza . . . . .	149
Pomarico . . . . .	Potenza . . . . .	156	Ponteranica . . . . .	Bergamo . . . . .	27
Pomaro Monferrato . . . . .	Alessandria . . . . .	5	Ponte San Nicolò . . . . .	Padova . . . . .	130
Pombia . . . . .	Novara . . . . .	126	Ponte San Pietro . . . . .	Bergamo . . . . .	27
Pomigliano d'Arco . . . . .	Napoli . . . . .	120	Pontestura . . . . .	Alessandria . . . . .	5
Pompejana . . . . .	Porto Maurizio . . . . .	153	Pontevico . . . . .	Brescia . . . . .	38
Pompiano . . . . .	Brescia . . . . .	36	Pontey . . . . .	Torino . . . . .	187
Pomponesco . . . . .	Mantova . . . . .	106	Ponti . . . . .	Alessandria . . . . .	2
Pompu . . . . .	Cagliari . . . . .	42	Ponticelli . . . . .	Napoli . . . . .	121
Poncarale . . . . .	Brescia . . . . .	35	Pontida . . . . .	Bergamo . . . . .	27
Ponderano . . . . .	Novara . . . . .	123	Pontinvrea . . . . .	Genova . . . . .	92
Ponna . . . . .	Como . . . . .	65	Pontirolo Nuovo . . . . .	Bergamo . . . . .	30
Ponsacco . . . . .	Pisa . . . . .	150	Ponti sul Mincio . . . . .	Mantova . . . . .	106
Ponso . . . . .	Padova . . . . .	131	Pontoglio . . . . .	Brescia . . . . .	36
Pontagna . . . . .	Brescia . . . . .	33	Pontremoli . . . . .	Massa e Carrara . . . . .	108
Pontassieve . . . . .	Firenze . . . . .	84	Pont-Saint-Martin . . . . .	Torino . . . . .	187
Pont-Bozet . . . . .	Torino . . . . .	187	Ponza . . . . .	Caserta . . . . .	50
Pont Canavese . . . . .	Id. . . . .	188	Ponzano di Fermo . . . . .	Ascoli Piceno . . . . .	15
Pontebba . . . . .	Udine . . . . .	201	Ponzano Monferrato . . . . .	Alessandria . . . . .	5
Ponte Buggianese . . . . .	Lucca . . . . .	101	Ponzano Romano . . . . .	Roma . . . . .	166
Pontecagnano-Faiano . . . . .	Salerno . . . . .	172	Ponzano Veneto . . . . .	Treviso . . . . .	195
Pontecchio . . . . .	Rovigo . . . . .	170	Ponzate . . . . .	Como . . . . .	65
Pontechianale . . . . .	Cuneo . . . . .	82	Ponzone . . . . .	Alessandria . . . . .	2
Pontecorvo . . . . .	Caserta . . . . .	52	Popoli . . . . .	Aquila degli Abruzzi . . . . .	12
Pontecurone . . . . .	Alessandria . . . . .	6	Poppi . . . . .	Arezzo . . . . .	13
Pontedassio . . . . .	Porto Maurizio . . . . .	153	Porano . . . . .	Perugia . . . . .	142
Pontedecimo . . . . .	Genova . . . . .	91	Porcia . . . . .	Udine . . . . .	201
Ponte dell'Olio . . . . .	Piacenza . . . . .	148	Pordenone . . . . .	Id. . . . .	201
Pontedera . . . . .	Pisa . . . . .	150	Porlezza . . . . .	Como . . . . .	65
Ponte di Legno . . . . .	Brescia . . . . .	33	Pornassio . . . . .	Porto Maurizio . . . . .	153

<i>Comune</i>	<i>Provincia</i>	<i>Pagina</i>	<i>Comune</i>	<i>Provincia</i>	<i>Pagina</i>
Porpetto . . . . .	Udine . . . . .	199	Potenza . . . . .	Potenza . . . . .	157
Portacomaro . . . . .	Alessandria . . . . .	3	Potenza Picena . . . . .	Macerata . . . . .	103
Port'Albera . . . . .	Pavia . . . . .	140	Pove . . . . .	Vicenza . . . . .	209
Porte . . . . .	Torino . . . . .	190	Povegliano . . . . .	Treviso . . . . .	195
Portese . . . . .	Brescia . . . . .	37	Povegliano Veronese . . . . .	Verona . . . . .	207
Portici . . . . .	Napoli . . . . .	121	Poviglio . . . . .	Reggio nell'Emilia . . . . .	162
Portico e San Benedetto . . . . .	Firenze . . . . .	85	Povoletto . . . . .	Udine . . . . .	200
Portico di Caserta . . . . .	Caserta . . . . .	50	Pozzaglia . . . . .	Perugia . . . . .	144
Portigliola . . . . .	Reggio di Calabria . . . . .	159	Pozzaglio ed Uniti . . . . .	Cremona . . . . .	77
Portobuffolè . . . . .	Treviso . . . . .	196	Pozzallo . . . . .	Siracusa . . . . .	180
Portocannone . . . . .	Campobasso . . . . .	48	Pozzilli . . . . .	Campobasso . . . . .	47
Porto Ceresio . . . . .	Como . . . . .	70	Pozzo Alto . . . . .	Pesaro e Urbino . . . . .	146
Porto Empedocle . . . . .	Girgenti . . . . .	94	Pozzo d'Adda . . . . .	Milano . . . . .	116
Portoferraio . . . . .	Livorno . . . . .	100	Pozzolengo . . . . .	Brescia . . . . .	35
Portofino . . . . .	Genova . . . . .	91	Pozzoleone . . . . .	Vicenza . . . . .	209
Portogruaro . . . . .	Venezia . . . . .	204	Pozzol Groppo . . . . .	Alessandria . . . . .	7
Porto Longone . . . . .	Livorno . . . . .	100	Pozzolo Formigaro . . . . .	Id. . . . .	6
Portomaggiore . . . . .	Ferrara . . . . .	83	Pozzomaggiore . . . . .	Sassari . . . . .	175
Porto Mantovano . . . . .	Mantova . . . . .	104	Pozzonovo . . . . .	Padova . . . . .	131
Porto Maurizio . . . . .	Porto Maurizio . . . . .	153	Pozzuoli . . . . .	Napoli . . . . .	121
Porto Recanati . . . . .	Macerata . . . . .	103	Pozzuolo del Friuli . . . . .	Udine . . . . .	198
Porto San Giorgio . . . . .	Ascoli Piceno . . . . .	15	Pozzuolo Martesana . . . . .	Milano . . . . .	116
Portoscuso . . . . .	Cagliari . . . . .	40	Prà . . . . .	Genova . . . . .	91
Porto Tolle . . . . .	Rovigo . . . . .	170	Pradalunga . . . . .	Bergamo . . . . .	27
Porto Torres . . . . .	Sassari . . . . .	176	Pradamano . . . . .	Udine . . . . .	198
Porto Valtravaglia . . . . .	Como . . . . .	70	Pradleves . . . . .	Cuneo . . . . .	80
Portovenere . . . . .	Genova . . . . .	93	Praduro e Sasso . . . . .	Bologna . . . . .	31
Portula . . . . .	Novara . . . . .	123	Pragelato . . . . .	Torino . . . . .	190
Porzano . . . . .	Brescia . . . . .	38	Prajano . . . . .	Salerno . . . . .	172
Posada . . . . .	Sassari . . . . .	176	Pralboino . . . . .	Brescia . . . . .	38
Poscante . . . . .	Bergamo . . . . .	27	Pralormo . . . . .	Torino . . . . .	192
Posina . . . . .	Vicenza . . . . .	210	Pralungo . . . . .	Novara . . . . .	123
Positano . . . . .	Salerno . . . . .	172	Praly . . . . .	Torino . . . . .	190
Possagno . . . . .	Treviso . . . . .	195	Pramaggiore . . . . .	Venezia . . . . .	204
Posta . . . . .	Aquila degli Abruzzi . . . . .	12	Pramollo . . . . .	Torino . . . . .	190
Postalesio . . . . .	Sondrio . . . . .	183	Prandaglio . . . . .	Brescia . . . . .	37
Postiglione . . . . .	Salerno . . . . .	171	Prarolo . . . . .	Novara . . . . .	129
Postua . . . . .	Novara . . . . .	123	Prarostino . . . . .	Torino . . . . .	190

<i>Comune</i>	<i>Provincia</i>	<i>Pagina</i>	<i>Comune</i>	<i>Provincia</i>	<i>Pagina</i>
Prasco . . . . .	Alessandria . . . . .	2	Prepetto . . . . .	Udine . . . . .	200
Prascorsano . . . . .	Torino . . . . .	188	Prè-Saint-Didier . . . . .	Torino . . . . .	187
Prata Comportaccio . . . . .	Sondrio . . . . .	183	Preseglie . . . . .	Brescia . . . . .	37
Prata d'Ansidonia . . . . .	Aquila degli Abruzzi . . . . .	10	Presegnò . . . . .	Id. . . . .	37
Prata di Pordenone . . . . .	Udine . . . . .	201	Presenzano . . . . .	Caserta . . . . .	50
Prata di Principato Ultra . . . . .	Avellino . . . . .	17	Presezzo . . . . .	Bergamo . . . . .	27
Prata Sannita . . . . .	Caserta . . . . .	51	Presicce . . . . .	Lecce . . . . .	98
Pratella . . . . .	Id. . . . .	51	Pressana . . . . .	Verona . . . . .	206
Pratiglione . . . . .	Torino . . . . .	188	Prestine . . . . .	Brescia . . . . .	34
Prato Garnico . . . . .	Udine . . . . .	201	Pretoro . . . . .	Chieti . . . . .	59
Prato in Toscana . . . . .	Firenze . . . . .	84	Preturo . . . . .	Aquila degli Abruzzi . . . . .	10
Pratola Peligna . . . . .	Aquila degli Abruzzi . . . . .	12	Prezza . . . . .	Id. . . . .	12
Pratola Serra . . . . .	Avellino . . . . .	17	Priacco . . . . .	Torino . . . . .	188
Prato Sesia . . . . .	Novara . . . . .	126	Priero . . . . .	Cuneo . . . . .	81
Pratovecchio . . . . .	Arezzo . . . . .	13	Prignano Cilento . . . . .	Salerno . . . . .	173
Pravisdomini . . . . .	Udine . . . . .	199	Prignano sulla Secchia . . . . .	Modena . . . . .	118
Pray . . . . .	Novara . . . . .	123	Primaluna . . . . .	Como . . . . .	67
Prazzo . . . . .	Cuneo . . . . .	80	Primeglio Schierano . . . . .	Alessandria . . . . .	3
Precacore (ora Samo) . . . . .	Reggio di Calabria . . . . .	159	Priocca . . . . .	Cuneo . . . . .	79
Precenico . . . . .	Udine . . . . .	199	Priola . . . . .	Id. . . . .	81
Preci . . . . .	Perugia . . . . .	144	Prizzi . . . . .	Palermo . . . . .	133
Precotto . . . . .	Milano . . . . .	116	Proceno . . . . .	Roma . . . . .	168
Predappio . . . . .	Forlì . . . . .	88	Procida . . . . .	Napoli . . . . .	121
Predore . . . . .	Bergamo . . . . .	27	Propata . . . . .	Genova . . . . .	91
Predosa . . . . .	Alessandria . . . . .	2	Proserpio . . . . .	Como . . . . .	67
Preganziol . . . . .	Treviso . . . . .	195	Prossedi . . . . .	Roma . . . . .	164
Preglia . . . . .	Novara . . . . .	124	Provaglio d'Iseo . . . . .	Brescia . . . . .	35
Pregnana Milanese . . . . .	Milano . . . . .	113	Provaglio Sopra . . . . .	Id. . . . .	37
Pregola . . . . .	Pavia . . . . .	137	Provaglio Sotto . . . . .	Id. . . . .	37
Prelà . . . . .	Porto Maurizio . . . . .	153	Provezze . . . . .	Id. . . . .	35
Premana . . . . .	Como . . . . .	67	Provvidenti . . . . .	Campobasso . . . . .	48
Premariacco . . . . .	Udine . . . . .	200	Prun . . . . .	Verona . . . . .	206
Premeno . . . . .	Novara . . . . .	127	Prunetto . . . . .	Cuneo . . . . .	81
Premia . . . . .	Id. . . . .	124	Puegnago . . . . .	Brescia . . . . .	37
Premilcuore . . . . .	Firenze . . . . .	85	Pula . . . . .	Cagliari . . . . .	39
Premolo . . . . .	Bergamo . . . . .	29	Pulsano . . . . .	Lecce . . . . .	99
Premosello . . . . .	Novara . . . . .	127	Pumenengo . . . . .	Bergamo . . . . .	30
Preone . . . . .	Udine . . . . .	201	Puos d'Alpago . . . . .	Belluno . . . . .	21

<i>Comune</i>	<i>Provincia</i>	<i>Pagina</i>	<i>Comune</i>	<i>Provincia</i>	<i>Pagina</i>
Puria . . . . .	Como . . . . .	65	Quinzano d'Oglio . . . . .	Brescia . . . . .	38
Pusiano . . . . .	Id. . . . .	67	Quinzano Veronese. . . . .	Verona . . . . .	205
Putifigari . . . . .	Sassari. . . . .	176	Quistello. . . . .	Mantova. . . . .	105
Putignano . . . . .	Bari delle Puglie. . . . .	19	Quittengo . . . . .	Novara . . . . .	123
<b>Q</b>			<b>R</b>		
Quadrelle . . . . .	Avellino. . . . .	17	Racale. . . . .	Lecce . . . . .	98
Quadri. . . . .	Chieti . . . . .	60	Racalmuto. . . . .	Girgenti. . . . .	94
Quaglietta. . . . .	Avellino. . . . .	18	Raccolana. . . . .	Udine . . . . .	201
Quagliuzzo. . . . .	Torino. . . . .	188	Racconigi . . . . .	Cuneo . . . . .	82
Qualiano. . . . .	Napoli. . . . .	120	Raccuja . . . . .	Messina . . . . .	111
Quaranti. . . . .	Alessandria . . . . .	2	Radda in Chianti . . . . .	Siena . . . . .	178
Quaregna . . . . .	Novara . . . . .	123	Raddusa. . . . .	Catania . . . . .	53
Quargnento . . . . .	Alessandria . . . . .	2	Radicena . . . . .	Reggio di Calabria. . . . .	160
Quarna Sopra . . . . .	Novara . . . . .	127	Radicofani. . . . .	Siena . . . . .	178
Quarna Sotto . . . . .	Id. . . . .	127	Radicondoli . . . . .	Id. . . . .	178
Quarona. . . . .	Id. . . . .	128	Raffa . . . . .	Brescia . . . . .	37
Quart . . . . .	Torino. . . . .	187	Raffadali . . . . .	Girgenti. . . . .	94
Quarti. . . . .	Alessandria . . . . .	5	Ragogna. . . . .	Udine . . . . .	199
Quarto dei Mille. . . . .	Genova. . . . .	91	Ragusa . . . . .	Siracusa . . . . .	180
Quartu' Sant'Elena. . . . .	Cagliari . . . . .	39	Ragusa Inferiore. . . . .	Id. . . . .	180
Quartuccio. . . . .	Id. . . . .	39	Rajano . . . . .	Aquila degli Abruzzi . . . . .	12
Quassolo. . . . .	Torino. . . . .	188	Ramiseto . . . . .	Reggio nell'Emilia . . . . .	162
Quattordio. . . . .	Alessandria . . . . .	2	Rammacca. . . . .	Catania . . . . .	53
Quattro Castella. . . . .	Reggio nell'Emilia . . . . .	162	Ramo di Palo. . . . .	Rovigo. . . . .	169
Quero . . . . .	Belluno . . . . .	22	Ramponio . . . . .	Como . . . . .	65
Quiliano. . . . .	Genova . . . . .	92	Rancio di Lecco. . . . .	Id. . . . .	67
Quincinetto . . . . .	Torino. . . . .	188	Rancio Valcuvia . . . . .	Id. . . . .	70
Quindici. . . . .	Avellino. . . . .	17	Ranco. . . . .	Id. . . . .	70
Quingentole . . . . .	Mantova. . . . .	105	Randazzo . . . . .	Catania . . . . .	53
Quintano . . . . .	Cremona. . . . .	76	Ranica . . . . .	Bergamo. . . . .	27
Quinto al Mare . . . . .	Genova . . . . .	92	Ranzanico. . . . .	Id. . . . .	29
Quinto di Treviso . . . . .	Treviso . . . . .	195	Ranzi Pietra. . . . .	Genova . . . . .	90
Quinto di Valpantena . . . . .	Verona . . . . .	205	Ranzo. . . . .	Porto Maurizio. . . . .	153
Quinto Vercellese . . . . .	Novara . . . . .	129	Rapagnano . . . . .	Ascoli Piceno . . . . .	15
Quinto Vicentino. . . . .	Vicenza . . . . .	208	Rapallo . . . . .	Genova . . . . .	91
Quinzanello . . . . .	Brescia . . . . .	35	Rapino . . . . .	Chieti . . . . .	59



<i>Comune</i>	<i>Provincia</i>	<i>Pagina</i>	<i>Comune</i>	<i>Provincia</i>	<i>Pagina</i>
Rapolano . . . . .	Siena . . . . .	178	Remedello Sotto . . . . .	Brescia . . . . .	35
Rapolla . . . . .	Potenza . . . . .	156	Renate . . . . .	Milano. . . . .	117
Rapone . . . . .	Id. . . . .	156	Rende. . . . .	Cosenza . . . . .	72
Rassa . . . . .	Novara . . . . .	128	Resana . . . . .	Treviso . . . . .	195
Rasura . . . . .	Sondrio . . . . .	183	Rescaldina. . . . .	Milano. . . . .	113
Ravanusa . . . . .	Girgenti . . . . .	94	Resia . . . . .	Udine . . . . .	201
Ravarino . . . . .	Modena . . . . .	118	Resina. . . . .	Napoli. . . . .	121
Ravaschetto . . . . .	Udine . . . . .	201	Resiutta . . . . .	Udine . . . . .	201
Ravellino . . . . .	Como . . . . .	67	Resuttano . . . . .	Caltanissetta. . . . .	44
Ravello . . . . .	Salerno . . . . .	172	Retorbido . . . . .	Pavia . . . . .	140
Ravenna. . . . .	Ravenna. . . . .	158	Revello . . . . .	Cuneo . . . . .	82
Raveo . . . . .	Udine . . . . .	201	Revere . . . . .	Mantova. . . . .	105
Raviscanina . . . . .	Caserta . . . . .	51	Revigliasco d'Asti . . . . .	Alessandria . . . . .	3
Re . . . . .	Novara . . . . .	124	Revigliasco Torinese. . . . .	Torino. . . . .	192
Rea . . . . .	Pavia . . . . .	140	Revine Lago. . . . .	Treviso . . . . .	197
Realmonte. . . . .	Girgenti . . . . .	94	Rezzago . . . . .	Como . . . . .	67
Reana del Rojale . . . . .	Udine . . . . .	198	Rezzato . . . . .	Brescia . . . . .	35
Reano . . . . .	Torino. . . . .	191	Rezzo . . . . .	Porto Maurizio. . . . .	153
Rebbio . . . . .	Como . . . . .	65	Rezzonico . . . . .	Como . . . . .	65
Recanati. . . . .	Macerata. . . . .	103	Rhème-Nôtre-Dame . . . . .	Torino. . . . .	187
Recale. . . . .	Caserta . . . . .	50	Rhème-Saint-Georges. . . . .	Id. . . . .	187
Recco . . . . .	Genova . . . . .	92	Rho . . . . .	Milano. . . . .	113
Recetto . . . . .	Novara . . . . .	126	Riace . . . . .	Reggio di Calabria. . . . .	159
Recoaro . . . . .	Vicenza . . . . .	210	Rialto . . . . .	Genova . . . . .	90
Redavalle . . . . .	Pavia . . . . .	140	Riano . . . . .	Roma . . . . .	166
Redona . . . . .	Bergamo . . . . .	27	Riardo. . . . .	Caserta . . . . .	50
Redondesco . . . . .	Mantova. . . . .	105	Ribera . . . . .	Girgenti. . . . .	94
Refrancore. . . . .	Alessandria . . . . .	2	Ribordone. . . . .	Torino. . . . .	188
Refrontolo. . . . .	Treviso . . . . .	196	Ricadi. . . . .	Catanzaro . . . . .	57
Regalbuto . . . . .	Catania . . . . .	54	Ricaldone . . . . .	Alessandria . . . . .	2
Reggello. . . . .	Firenze . . . . .	84	Riccia . . . . .	Campobasso . . . . .	46
Reggio di Calabria . . . . .	Reggio di Calabria. . . . .	160	Riccò del Golfo di Spezia . . . . .	Genova . . . . .	93
Reggiolo. . . . .	Reggio nell'Emilia . . . . .	162	Ricengo . . . . .	Cremona. . . . .	76
Reggio nell'Emilia . . . . .	Id. . . . .	162	Ricigliano . . . . .	Salerno . . . . .	171
Reino . . . . .	Benevento . . . . .	24	Riciaretto . . . . .	Torino. . . . .	190
Reitano . . . . .	Messina . . . . .	110	Riese . . . . .	Treviso . . . . .	195
Remanzacco . . . . .	Udine . . . . .	200	Riesi . . . . .	Caltanissetta. . . . .	44
Remedello Sopra . . . . .	Brescia . . . . .	35	Rieti . . . . .	Perugia . . . . .	144

<i>Comune</i>	<i>Provincia</i>	<i>Pagina</i>	<i>Comune</i>	<i>Provincia</i>	<i>Pagina</i>
Rifreddo . . . . .	Cuneo . . . . .	82	Rivalta Bormida . . . . .	Alessandria . . . . .	2
Rignano Flaminio . . . . .	Roma . . . . .	166	Rivalta di Torino . . . . .	Torino . . . . .	192
Rignano Garganico . . . . .	Foggia . . . . .	87	Rivamonte . . . . .	Belluno . . . . .	21
Rignano sull'Arno . . . . .	Firenze . . . . .	84	Rivanazzano . . . . .	Pavia . . . . .	140
Rigolato . . . . .	Udine . . . . .	201	Riva presso Chieri . . . . .	Torino . . . . .	192
Rigosa . . . . .	Bergamo . . . . .	27	Rivara . . . . .	Id. . . . .	192
Rima San Giuseppe . . . . .	Novara . . . . .	128	Rivarolo Canavese . . . . .	Id. . . . .	192
Rimasco . . . . .	Id. . . . .	128	Rivarolo Ligure . . . . .	Genova . . . . .	92
Rimella . . . . .	Id. . . . .	128	Rivarolo Mantovano . . . . .	Mantova . . . . .	104
Rimini . . . . .	Forlì . . . . .	89	Rivarone . . . . .	Alessandria . . . . .	2
Rinco . . . . .	Alessandria . . . . .	5	Rivarossa . . . . .	Torino . . . . .	192
Rio nell'Elba . . . . .	Livorno . . . . .	100	Riva Valdobbia . . . . .	Novara . . . . .	128
Riofreddo . . . . .	Roma . . . . .	166	Rive . . . . .	Id. . . . .	129
Riola . . . . .	Cagliari . . . . .	42	Rive d'Arcano . . . . .	Udine . . . . .	199
Riolo . . . . .	Ravenna . . . . .	158	Rivello . . . . .	Potenza . . . . .	155
Riolunato . . . . .	Modena . . . . .	119	Rivera . . . . .	Torino . . . . .	191
Riomaggiore . . . . .	Genova . . . . .	93	Rivergaro . . . . .	Piacenza . . . . .	149
Rio Marina . . . . .	Livorno . . . . .	100	Rivignano . . . . .	Udine . . . . .	199
Rionero in Vulture . . . . .	Potenza . . . . .	156	Rivisondoli . . . . .	Aquila degli Abruzzi . . . . .	12
Rionero Sannitico . . . . .	Campobasso . . . . .	47	Rivodutri . . . . .	Perugia . . . . .	144
Rio Saliceto . . . . .	Reggio nell'Emilia . . . . .	162	Rivoli . . . . .	Torino . . . . .	192
Ripabottoni . . . . .	Campobasso . . . . .	48	Rivoli Veronese . . . . .	Verona . . . . .	205
Ripacandida . . . . .	Potenza . . . . .	156	Rivolta d'Adda . . . . .	Cremona . . . . .	76
Ripalimosano . . . . .	Campobasso . . . . .	46	Rivoltella . . . . .	Brescia . . . . .	35
Ripalta Arpina . . . . .	Cremona . . . . .	76	Rivolto . . . . .	Udine . . . . .	198
Ripalta Guerina . . . . .	Id. . . . .	76	Rizziconi . . . . .	Reggio di Calabria . . . . .	160
Ripalta Nuova . . . . .	Id. . . . .	76	Ro . . . . .	Ferrara . . . . .	83
Riparbella . . . . .	Pisa . . . . .	150	Roana . . . . .	Vicenza . . . . .	210
Ripa Teatina . . . . .	Chieti . . . . .	59	Roaschia . . . . .	Cuneo . . . . .	80
Ripatransone . . . . .	Ascoli Piceno . . . . .	15	Roascio . . . . .	Id. . . . .	81
Ripe . . . . .	Ancona . . . . .	8	Roasenda . . . . .	Novara . . . . .	129
Ripe San Ginesio . . . . .	Macerata . . . . .	103	Roasio . . . . .	Id. . . . .	129
Ripi . . . . .	Roma . . . . .	164	Roatto . . . . .	Alessandria . . . . .	4
Riposto . . . . .	Catania . . . . .	53	Robassomero . . . . .	Torino . . . . .	192
Rittana . . . . .	Cuneo . . . . .	80	Robbiate . . . . .	Como . . . . .	67
Riva di Sotto . . . . .	Bergamo . . . . .	29	Robbio . . . . .	Pavia . . . . .	138
Rivalba . . . . .	Torino . . . . .	192	Robbecchetto con Induno . . . . .	Milano . . . . .	112
Riva Ligure . . . . .	Porto Maurizio . . . . .	153	Robecco d'Oglio . . . . .	Cremona . . . . .	77

<i>Comune</i>	<i>Provincia</i>	<i>Pagina</i>	<i>Comune</i>	<i>Provincia</i>	<i>Pagina</i>
Robecco Pavese . . . . .	Pavia . . . . .	140	Roccalbegna . . . . .	Grosseto . . . . .	96
Robecco sul Naviglio . . . . .	Milano . . . . .	112	Roccalumera . . . . .	Messina . . . . .	110
Robella . . . . .	Alessandria . . . . .	4	Roccalvece . . . . .	Roma . . . . .	168
Robilante . . . . .	Cuneo . . . . .	80	Roccamandolfi . . . . .	Campobasso . . . . .	47
Roburent . . . . .	Id. . . . .	81	Rocca Massima . . . . .	Roma . . . . .	167
Roccabascerana . . . . .	Avellino . . . . .	17	Roccamena . . . . .	Palermo . . . . .	133
Roccabernarda . . . . .	Catanzaro . . . . .	56	Roccamonfina . . . . .	Caserta . . . . .	50
Rocce bianca . . . . .	Parma . . . . .	135	Roccamontepiano . . . . .	Chieti . . . . .	59
Roccabruna . . . . .	Cuneo . . . . .	80	Roccamorice . . . . .	Id. . . . .	59
Rocca Canavese . . . . .	Torino . . . . .	192	Roccanova . . . . .	Potenza . . . . .	155
Rocca Canterano . . . . .	Roma . . . . .	166	Roccantica . . . . .	Perugia . . . . .	144
Roccacaramanico . . . . .	Chieti . . . . .	59	Roccapalumba . . . . .	Palermo . . . . .	134
Roccacasale . . . . .	Aquila degli Abruzzi . . . . .	12	Rocca Pia . . . . .	Aquila degli Abruzzi . . . . .	12
Rocca Cigliè . . . . .	Cuneo . . . . .	81	Roccapiatta . . . . .	Torino . . . . .	190
Rocca d'Arazzo . . . . .	Alessandria . . . . .	4	Rocca Piemonte . . . . .	Salerno . . . . .	172
Rocca d'Arce . . . . .	Caserta . . . . .	52	Rocca Pietore . . . . .	Belluno . . . . .	21
Rocca d'Aspide . . . . .	Salerno . . . . .	171	Rocca Pietra . . . . .	Novara . . . . .	128
Rocca de' Baldi . . . . .	Cuneo . . . . .	81	Rocca Priora . . . . .	Roma . . . . .	166
Rocca de' Giorgi . . . . .	Pavia . . . . .	140	Roccarainola . . . . .	Caserta . . . . .	51
Rocca di Fluvione . . . . .	Ascoli Piceno . . . . .	14	Roccaraso . . . . .	Aquila degli Abruzzi . . . . .	12
Rocca d'Evandro . . . . .	Caserta . . . . .	50	Roccaromana . . . . .	Caserta . . . . .	50
Rocca di Botte . . . . .	Aquila degli Abruzzi . . . . .	11	Rocca San Casciano . . . . .	Firenze . . . . .	85
Rocca di Cambio . . . . .	Id. . . . .	10	Rocca San Felice . . . . .	Avellino . . . . .	18
Rocca di Cave . . . . .	Roma . . . . .	166	Rocca San Giovanni . . . . .	Chieti . . . . .	60
Rocca di Mezzo . . . . .	Aquila degli Abruzzi . . . . .	10	Rocca Santa Maria . . . . .	Teramo . . . . .	185
Rocca di Neto . . . . .	Catanzaro . . . . .	56	Rocca Santo Stefano . . . . .	Roma . . . . .	166
Rocca di Papa . . . . .	Roma . . . . .	166	Roccascalegna . . . . .	Chieti . . . . .	60
Rocca Fiorita . . . . .	Messina . . . . .	109	Roccasecca . . . . .	Caserta . . . . .	52
Roccaforte del Greco . . . . .	Reggio di Calabria . . . . .	161	Roccasecca dei Volsci . . . . .	Roma . . . . .	164
Roccaforte Ligure . . . . .	Alessandria . . . . .	6	Roccasicura . . . . .	Campobasso . . . . .	47
Roccaforte Mondovì . . . . .	Cuneo . . . . .	81	Rocca Sinibalda . . . . .	Perugia . . . . .	144
Roccaforzata . . . . .	Lecce . . . . .	99	Roccasparvera . . . . .	Cuneo . . . . .	80
Roccafranca . . . . .	Brescia . . . . .	36	Roccasecca dei Volsci . . . . .	Chieti . . . . .	61
Rocca Giovane . . . . .	Roma . . . . .	166	Roccastrada . . . . .	Grosseto . . . . .	96
Roccalgoriosa . . . . .	Salerno . . . . .	173	Rocca Susella . . . . .	Pavia . . . . .	140
Roccatogorga . . . . .	Roma . . . . .	164	Rocca Valdina . . . . .	Messina . . . . .	110
Rocca Grimalda . . . . .	Alessandria . . . . .	2	Roccaverano . . . . .	Alessandria . . . . .	2
Rocca Imperiale . . . . .	Cosenza . . . . .	71	Roccevignale . . . . .	Genova . . . . .	92

<i>Comune</i>	<i>Provincia</i>	<i>Pagina</i>	<i>Comune</i>	<i>Provincia</i>	<i>Pagina</i>
Roccamione . . . . .	Cuneo . . . . .	80	Rolo . . . . .	Reggio nell'Emilia .	162
Roccamivara . . . . .	Campobasso . . . . .	48	Roma . . . . .	Roma . . . . .	166
Roccella Jonica . . . . .	Reggio di Calabria .	159	Romagnano al Monte . . .	Salerno . . . . .	171
Roccella Valdemone . . . . .	Messina . . . . .	109	Romagnano Sesia . . . . .	Novara . . . . .	126
Rocchetta a Volturmo . . . . .	Campobasso . . . . .	47	Romagnese . . . . .	Pavia . . . . .	137
Rocchetta Belbo . . . . .	Cuneo . . . . .	79	Romana . . . . .	Sassari . . . . .	175
Rocchetta Cengio . . . . .	Genova . . . . .	92	Romanengo . . . . .	Cremona . . . . .	76
Rocchetta di Vara . . . . .	Massa e Carrara . . .	107	Romanò Brianza . . . . .	Como . . . . .	65
Rocchetta e Croce . . . . .	Caserta . . . . .	50	Romano Canavese . . . . .	Torino . . . . .	188
Rocchetta Ligure . . . . .	Alessandria . . . . .	6	Romano d'Ezzelino . . . . .	Vicenza . . . . .	209
Rocchetta Nervina . . . . .	Porto Maurizio . . . .	153	Romano di Lombardia . . .	Bergamo . . . . .	30
Rocchetta Palafea . . . . .	Alessandria . . . . .	2	Rombiolo . . . . .	Catanzaro . . . . .	57
Rocchetta Sant'Antonio . . . . .	Avellino . . . . .	18	Romentino . . . . .	Novara . . . . .	126
Rocchetta Tanaro . . . . .	Alessandria . . . . .	4	Rometta . . . . .	Messina . . . . .	110
Rocchemolles . . . . .	Torino . . . . .	191	Ronago . . . . .	Como . . . . .	65
Rodano . . . . .	Milano . . . . .	116	Roncà . . . . .	Verona . . . . .	206
Rodda . . . . .	Udine . . . . .	200	Roncade . . . . .	Treviso . . . . .	195
Roddi . . . . .	Cuneo . . . . .	79	Roccandelle . . . . .	Brescia . . . . .	35
Roddino . . . . .	Id. . . . .	79	Roncaro . . . . .	Pavia . . . . .	139
Rodello . . . . .	Id. . . . .	79	Roncello . . . . .	Milano . . . . .	116
Rodengo . . . . .	Brescia . . . . .	35	Ronchis . . . . .	Udine . . . . .	199
Rodero . . . . .	Como . . . . .	65	Ronciglione . . . . .	Roma . . . . .	168
Rodi Garganico . . . . .	Foggia . . . . .	87	Ronco all'Adige . . . . .	Verona . . . . .	206
Rodigo . . . . .	Mantova . . . . .	104	Roncobello . . . . .	Bergamo . . . . .	27
Rofrano . . . . .	Salerno . . . . .	173	Ronco Biellese . . . . .	Novara . . . . .	123
Rogeno . . . . .	Como . . . . .	65	Ronco Briantino . . . . .	Milano . . . . .	117
Roggiano Valtravaglia . . . . .	Id. . . . .	70	Ronco Canavese . . . . .	Torino . . . . .	188
Roghudi . . . . .	Reggio di Calabria .	161	Roncoferraro . . . . .	Mantova . . . . .	104
Rogiano Gravina . . . . .	Cosenza . . . . .	72	Roncofreddo . . . . .	Forlì . . . . .	88
Rogliano . . . . .	Id. . . . .	72	Roncola . . . . .	Bergamo . . . . .	27
Rognano . . . . .	Pavia . . . . .	139	Ronco Scrivia . . . . .	Genova . . . . .	92
Rogno . . . . .	Bergamo . . . . .	29	Rondanina . . . . .	Pavia . . . . .	137
Rogolo . . . . .	Sondrio . . . . .	183	Rondissone . . . . .	Torino . . . . .	192
Boisan . . . . .	Torino . . . . .	187	Rongio . . . . .	Como . . . . .	67
Rojate . . . . .	Roma . . . . .	166	Ronsecco . . . . .	Novara . . . . .	129
Rojo del Sangro . . . . .	Chieti . . . . .	60	Roppolo . . . . .	Id. . . . .	123
Rojo Piano . . . . .	Aquila degli Abruzzi	10	Rorà . . . . .	Torino . . . . .	190
Roletto . . . . .	Torino . . . . .	190	Rosà . . . . .	Vicenza . . . . .	209

<i>Comune</i>	<i>Provincia</i>	<i>Pagina</i>	<i>Comune</i>	<i>Provincia</i>	<i>Pagina</i>
Rosali . . . . .	Reggio di Calabria.	161	Rovato . . . . .	Brescia . . . . .	36
Rosarno . . . . .	Id. . . . .	160	Rovegno . . . . .	Pavia . . . . .	137
Rosasco . . . . .	Pavia . . . . .	138	Rovegro . . . . .	Novara . . . . .	127
Rosate . . . . .	Milano . . . . .	112	Rovellascæ . . . . .	Como . . . . .	65
Rosazza . . . . .	Novara . . . . .	123	Rovello . . . . .	Id. . . . .	65
Rosciano . . . . .	Teramo . . . . .	184	Rovenna . . . . .	Id. . . . .	65
Rosciate . . . . .	Bergamo . . . . .	27	Roverbella . . . . .	Mantova . . . . .	104
Roscigno . . . . .	Salerno . . . . .	171	Roverchiara . . . . .	Verona . . . . .	206
Rose . . . . .	Cosenza . . . . .	72	Roveredo di Guà . . . . .	Id. . . . .	206
Rosello . . . . .	Chieti . . . . .	60	Roveredo in Piano . . . . .	Udine . . . . .	201
Roseto Capo Spulico . . . . .	Cosenza . . . . .	71	Roverè Veronese . . . . .	Verona . . . . .	207
Roseto Valfortore . . . . .	Foggia . . . . .	86	Roversano . . . . .	Forli . . . . .	88
Rosignano Marittimo . . . . .	Pisa . . . . .	150	Rovescala . . . . .	Pavia . . . . .	140
Rosignano Monferrato . . . . .	Alessandria . . . . .	5	Rovetta . . . . .	Bergamo . . . . .	29
Rosingo . . . . .	Id. . . . .	5	Roviano . . . . .	Roma . . . . .	166
Rosolina . . . . .	Rovigo . . . . .	170	Rovigo . . . . .	Rovigo . . . . .	169
Rosolini . . . . .	Siracusa . . . . .	180	Rovito . . . . .	Cosenza . . . . .	72
Rosora . . . . .	Ancona . . . . .	8	Rovolon . . . . .	Padova . . . . .	130
Rossa . . . . .	Novara . . . . .	128	Rozzano . . . . .	Milano . . . . .	116
Rossana . . . . .	Cuneo . . . . .	82	Rubano . . . . .	Padova . . . . .	130
Rossano . . . . .	Cosenza . . . . .	74	Rubbiano . . . . .	Cremona . . . . .	76
Rossano Veneto . . . . .	Vicenza . . . . .	209	Rubiana . . . . .	Torino . . . . .	191
Rossiglione . . . . .	Genova . . . . .	92	Rubiera . . . . .	Reggio nell'Emilia . . . . .	163
Rossino . . . . .	Bergamo . . . . .	27	Rudiano . . . . .	Brescia . . . . .	36
Rosta . . . . .	Torino . . . . .	192	Rueglio . . . . .	Torino . . . . .	188
Rota Dentro . . . . .	Bergamo . . . . .	27	Ruffano . . . . .	Lecce . . . . .	98
Rota Fuori . . . . .	Id. . . . .	27	Ruffia . . . . .	Cuneo . . . . .	82
Rota Greca . . . . .	Cosenza . . . . .	72	Ruginello . . . . .	Milano . . . . .	117
Rotella . . . . .	Ascoli Piceno . . . . .	14	Ruinas . . . . .	Cagliari . . . . .	42
Rotello . . . . .	Campobasso . . . . .	48	Ruino . . . . .	Pavia . . . . .	137
Rotonda . . . . .	Potenza . . . . .	155	Rumianca . . . . .	Novara . . . . .	127
Rotondella . . . . .	Id. . . . .	155	Runo . . . . .	Como . . . . .	70
Rotondi . . . . .	Avellino . . . . .	17	Ruoti . . . . .	Potenza . . . . .	157
Rottofreno . . . . .	Piacenza . . . . .	149	Russi . . . . .	Ravenna . . . . .	158
Rotzo . . . . .	Vicenza . . . . .	210	Rutigliano . . . . .	Bari delle Puglie . . . . .	19
Roure . . . . .	Torino . . . . .	190	Rutino . . . . .	Salerno . . . . .	173
Rovagnate . . . . .	Como . . . . .	67	Ruviano . . . . .	Caserta . . . . .	51
Rovate . . . . .	Id. . . . .	70	Ruvo del Monte . . . . .	Potenza . . . . .	156
			Ruvo di Puglia . . . . .	Bari delle Puglie . . . . .	20

<i>Comune</i>	<i>Provincia</i>	<i>Pagina</i>	<i>Comune</i>	<i>Provincia</i>	<i>Pagina</i>
<b>S</b>			Salcedo . . . . .	Vicenza . . . . .	209
Sabbia . . . . .	Novara . . . . .	128	Salcito . . . . .	Campobasso . . . . .	46
Sabbio Bergamasco . . . . .	Bergamo . . . . .	30	Sale . . . . .	Alessandria . . . . .	7
Sabbio Chiese . . . . .	Brescia . . . . .	37	Sale Castelnuovo . . . . .	Torino . . . . .	188
Sabbioncello . . . . .	Como . . . . .	67	Salecchio . . . . .	Novara . . . . .	124
Sabbioneta . . . . .	Mantova . . . . .	106	Sale delle Langhe . . . . .	Cuneo . . . . .	81
Sacco . . . . .	Salerno . . . . .	173	Sale Marasino . . . . .	Brescia . . . . .	35
Saccolongo . . . . .	Padova . . . . .	130	Salemi . . . . .	Trapani . . . . .	194
Sacconago . . . . .	Milano . . . . .	113	Salento . . . . .	Salerno . . . . .	173
Sacile . . . . .	Udine . . . . .	201	Salerano Canavese . . . . .	Torino . . . . .	188
Sadali . . . . .	Cagliari . . . . .	41	Salerano sul Lambro . . . . .	Milano . . . . .	114
Sagama . . . . .	Id. . . . .	42	Salerno . . . . .	Salerno . . . . .	173
Sagliano di Crenna . . . . .	Pavia . . . . .	137	Saletto . . . . .	Padova . . . . .	132
Sagliano Micca . . . . .	Novara . . . . .	123	Salgareda . . . . .	Treviso . . . . .	196
Saint-Christophe . . . . .	Torino . . . . .	187	Salice Calabro . . . . .	Reggio di Calabria . . . . .	161
Saint-Denis . . . . .	Id. . . . .	187	Salice Salentino . . . . .	Lecce . . . . .	97
Saint-Marcel . . . . .	Id. . . . .	187	Salicetto . . . . .	Cuneo . . . . .	81
Saint-Nicolas . . . . .	Id. . . . .	187	Salisano . . . . .	Perugia . . . . .	144
Saint-Oyen . . . . .	Id. . . . .	187	Sali Vercellese . . . . .	Novara . . . . .	129
Saint-Pierre . . . . .	Id. . . . .	187	Salizzele . . . . .	Verona . . . . .	206
Saint-Rhémy . . . . .	Id. . . . .	187	Salle . . . . .	Chieti . . . . .	59
Saint-Vincent . . . . .	Id. . . . .	187	Salmour . . . . .	Cuneo . . . . .	81
Sajano . . . . .	Brescia . . . . .	35	Salò . . . . .	Brescia . . . . .	37
Sala al Barro . . . . .	Como . . . . .	67	Salsomaggiore . . . . .	Parma . . . . .	135
Sala Baganza . . . . .	Parma . . . . .	136	Saltara . . . . .	Pesaro e Urbino . . . . .	146
Sala Biellese . . . . .	Novara . . . . .	123	Salto . . . . .	Torino . . . . .	188
Sala Bolognese . . . . .	Bologna . . . . .	31	Saltrio . . . . .	Como . . . . .	70
Salabue . . . . .	Alessandria . . . . .	5	Saludecio . . . . .	Forlì . . . . .	89
Sala Comacina . . . . .	Como . . . . .	65	Saluggia . . . . .	Novara . . . . .	129
Sala Consilina . . . . .	Salerno . . . . .	172	Salussola . . . . .	Id. . . . .	123
Sala Monferrato . . . . .	Alessandria . . . . .	5	Saluzzo . . . . .	Cuneo . . . . .	82
Salandra . . . . .	Potenza . . . . .	156	Salvatera . . . . .	Rovigo . . . . .	169
Salaparuta . . . . .	Trapani . . . . .	194	Salvo . . . . .	Lecce . . . . .	98
Salara . . . . .	Rovigo . . . . .	169	Salvirola . . . . .	Cremona . . . . .	76
Salasco . . . . .	Novara . . . . .	129	Salvitelle . . . . .	Salerno . . . . .	172
Salassa . . . . .	Torino . . . . .	188	Salza di Pinerolo . . . . .	Torino . . . . .	190
Salbertrand . . . . .	Id. . . . .	191	Salza Irpina . . . . .	Avellino . . . . .	17
			Salzano . . . . .	Venezia . . . . .	203

<i>Comune</i>	<i>Provincia</i>	<i>Pagina</i>	<i>Comune</i>	<i>Provincia</i>	<i>Pagina</i>
Samarate . . . . .	Milano . . . . .	113	San Calogero . . . . .	Catanzaro . . . . .	57
Samassi . . . . .	Cagliari . . . . .	39	San Carlo Canavese . . . . .	Torino . . . . .	192
Samatzai . . . . .	Id. . . . .	39	San Casciano de' Bagni . . . . .	Siena . . . . .	178
Sambatello . . . . .	Reggio di Calabria . . . . .	161	San Casciano in Val di Pesa . . . . .	Firenze . . . . .	84
Sambiase . . . . .	Catanzaro . . . . .	58	San Cataldo . . . . .	Caltanissetta . . . . .	44
Sambuca Pistoiese . . . . .	Firenze . . . . .	85	San Cesario di Lecce . . . . .	Lecce . . . . .	98
Sambuca Zabut . . . . .	Girgenti . . . . .	95	San Cesario sul Panaro . . . . .	Modena . . . . .	118
Sambuci . . . . .	Roma . . . . .	166	San Chirico Nuovo . . . . .	Potenza . . . . .	157
Sambuco . . . . .	Cuneo . . . . .	80	San Chirico Raparo . . . . .	Id. . . . .	155
Sambughetto . . . . .	Novara . . . . .	127	San Cipirello . . . . .	Palermo . . . . .	134
Sammichele di Bari . . . . .	Bari delle Puglie . . . . .	19	San Cipriano d'Aversa . . . . .	Caserta . . . . .	50
Samo (già Precacore) . . . . .	Reggio di Calabria . . . . .	159	San Cipriano Picentino . . . . .	Salerno . . . . .	173
Samolaco . . . . .	Sondrio . . . . .	183	San Cipriano Po . . . . .	Pavia . . . . .	140
Samone . . . . .	Torino . . . . .	188	San Clemente . . . . .	Forlì . . . . .	89
Sampeyre . . . . .	Cuneo . . . . .	82	San Colombano al Lambro . . . . .	Milano . . . . .	114
Samugheo . . . . .	Cagliari . . . . .	42	San Colombano Belmonte . . . . .	Torino . . . . .	188
Sanarica . . . . .	Lecce . . . . .	98	San Colombano Certenoli . . . . .	Genova . . . . .	91
San Bartolomeo del Cervo . . . . .	Porto Maurizio . . . . .	153	San Cono . . . . .	Catania . . . . .	53
San Bartolomeo in Galdo . . . . .	Benevento . . . . .	24	San Cosmo Albanese . . . . .	Cosenza . . . . .	74
San Bartolomeo Val Cavargna . . . . .	Como . . . . .	65	San Costantino Albanese . . . . .	Potenza . . . . .	155
San Bartolomeo Valmara . . . . .	Novara . . . . .	127	San Costantino Calabro . . . . .	Catanzaro . . . . .	57
San Basile . . . . .	Cosenza . . . . .	71	San Costanzo . . . . .	Pesaro e Urbino . . . . .	146
San Basilio . . . . .	Cagliari . . . . .	39	San Cristoforo . . . . .	Alessandria . . . . .	6
San Bassano . . . . .	Cremona . . . . .	77	San Damiano al Colle . . . . .	Pavia . . . . .	140
San Bellino . . . . .	Rovigo . . . . .	169	San Damiano d'Asti . . . . .	Alessandria . . . . .	4
San Benedetto Belbo . . . . .	Cuneo . . . . .	79	San Damiano Macra . . . . .	Cuneo . . . . .	80
San Benedetto del Tronto . . . . .	Ascoli Piceno . . . . .	14	San Daniele del Friuli . . . . .	Udine . . . . .	199
San Benedetto Po . . . . .	Mantova . . . . .	105	San Daniele Ripa Po . . . . .	Cremona . . . . .	77
San Benedetto Ullano . . . . .	Cosenza . . . . .	72	San Demetrio Corone . . . . .	Cosenza . . . . .	74
San Benigno Canavese . . . . .	Torino . . . . .	192	San Demetrio ne' Vestini . . . . .	Aquila degli Abruzzi . . . . .	10
San Bernardino . . . . .	Cremona . . . . .	76	San Didero . . . . .	Torino . . . . .	191
San Biagio della Cima . . . . .	Porto Maurizio . . . . .	153	Sandigliano . . . . .	Novara . . . . .	123
San Biagio di Callalta . . . . .	Treviso . . . . .	195	San Donaci . . . . .	Lecce . . . . .	97
San Biagio Platani . . . . .	Girgenti . . . . .	94	San Donà di Piave . . . . .	Venezia . . . . .	204
San Biagio di Saracinisco . . . . .	Caserta . . . . .	52	San Donato di Lecce . . . . .	Lecce . . . . .	98
San Biase . . . . .	Campobasso . . . . .	46	San Donato di Ninea . . . . .	Cosenza . . . . .	71
San Bonifacio . . . . .	Verona . . . . .	206	San Donato Milanese . . . . .	Milano . . . . .	116
San Buono . . . . .	Chieti . . . . .	61	San Donato Val di Comina . . . . .	Caserta . . . . .	52

<i>Comune</i>	<i>Provincia</i>	<i>Pagina</i>	<i>Comune</i>	<i>Provincia</i>	<i>Pagina</i>
Sandriago . . . . .	Vicenza . . . . .	209	San Giorgio a Cremano . .	Napoli . . . . .	121
San Fedele . . . . .	Como . . . . .	65	San Giorgio Albanese . . .	Cosenza . . . . .	74
San Fele . . . . .	Potenza . . . . .	156	San Giorgio a Liri . . . .	Caserta . . . . .	50
San Felice a Canello . . .	Caserta . . . . .	50	San Giorgio Canavese . . .	Torino . . . . .	188
San Felice Circeo . . . . .	Roma . . . . .	167	San Giorgio della Richin- velda.	Udine . . . . .	199
San Felice di Scovolo . . .	Brescia . . . . .	37	San Giorgio delle Pertiche .	Padova . . . . .	130
San Felice Slavo . . . . .	Campobasso . . . . .	48	San Giorgio di Lomellina . .	Pavia . . . . .	138
San Felice sul Panaro . . .	Modena . . . . .	118	San Giorgio di Mantova . .	Mantova . . . . .	104
San Ferdinando di Puglia .	Foggia . . . . .	86	San Giorgio di Nogaro . . .	Udine . . . . .	199
San Fermo della Battaglia (già Vergosa).	Como . . . . .	65	San Giorgio di Pesaro . . .	Pesaro e Urbino . .	146
San Fili . . . . .	Cosenza . . . . .	72	San Giorgio di Piano . . . .	Bologna . . . . .	31
San Filippo del Mela . . . .	Messina . . . . .	110	San Giorgio in Bosco . . .	Padova . . . . .	131
San Fiorano . . . . .	Milano . . . . .	114	San Giorgio la Molara . . .	Benevento . . . . .	24
San Fior . . . . .	Treviso . . . . .	196	San Giorgio la Montagna . .	Id. . . . .	23
San Floro . . . . .	Catanzaro . . . . .	55	San Giorgio Lucano . . . . .	Potenza . . . . .	155
San Francesco al Campo . .	Torino . . . . .	192	San Giorgio Monferrato . . .	Alessandria . . . . .	5
San Fratello . . . . .	Messina . . . . .	110	San Giorgio Morgeto . . . .	Reggio di Calabria .	160
Sanfrè . . . . .	Cuneo . . . . .	79	San Giorgio Piacentino . . .	Piacenza . . . . .	149
Sanfront . . . . .	Id. . . . .	82	San Giorgio Scarampi . . . .	Alessandria . . . . .	2
San Gallo . . . . .	Bergamo . . . . .	27	San Giorgio sotto Taranto .	Lecce . . . . .	99
Sangano . . . . .	Torino . . . . .	193	San Giorgio su Legnano . . .	Milano . . . . .	113
San Gavino Monreale . . . .	Cagliari . . . . .	39	San Giorio . . . . .	Torino . . . . .	191
San Gemini . . . . .	Perugia . . . . .	145	San Giovanni alla Castagna .	Como . . . . .	67
San Genesisio . . . . .	Pavia . . . . .	139	San Giovanni a Piro . . . . .	Salerno . . . . .	173
San Gennaro . . . . .	Caserta . . . . .	51	San Giovanni a Teduccio . .	Napoli . . . . .	121
San Germano Chisone . . . .	Torino . . . . .	190	San Giovanni Battista . . . .	Genova . . . . .	92
San Germano de' Berici . . .	Vicenza . . . . .	209	San Giovanni Bianco . . . .	Bergamo . . . . .	27
San Germano Vercellese . . .	Novara . . . . .	129	San Giovanni d'Asso . . . . .	Siena . . . . .	178
San Gervasio Bresciano . . .	Brescia . . . . .	38	San Giovanni di Bieda . . . .	Roma . . . . .	168
San Gervasio d'Adda . . . .	Bergamo . . . . .	27	San Giovanni di Galermo . . .	Catania . . . . .	53
San Giacomo degli Schia- voni.	Campobasso . . . . .	48	San Giovanni di Gerace . . .	Reggio di Calabria .	159
San Giacomo e Filippo . . . .	Sondrio . . . . .	183	San Giovanni di Manzano . .	Udine . . . . .	200
Sangiano . . . . .	Como . . . . .	70	San Giovanni Gemini . . . . .	Girgenti . . . . .	94
San Gillio . . . . .	Torino . . . . .	192	San Giovanni Ilarione . . . .	Vicenza . . . . .	208
San Gimignano . . . . .	Siena . . . . .	178	San Giovanni Incarico . . . .	Caserta . . . . .	50
San Ginesio . . . . .	Macerata . . . . .	103	San Giovanni in Croce . . . .	Cremona . . . . .	75
Sanginetto . . . . .	Cosenza . . . . .	73	San Giovanni in Fiore . . . .	Cosenza . . . . .	72



<i>Comune</i>	<i>Provincia</i>	<i>Pagina</i>	<i>Comune</i>	<i>Provincia</i>	<i>Pagina</i>
San Giovanni in Galdo . . .	Campobasso . . . . .	46	San Lorenzo del Vallo . . .	Cosenza . . . . .	71
San Giovanni in Marignano	Foili . . . . .	89	San Lorenzo in Campo . . .	Peşaro e Urbino . .	146
San Giovanni in Persiceto (ora Persiceto)	Bologna . . . . .	31	San Lorenzo Maggiore . . .	Benevento . . . . .	24
San Giovanni la Punta . . .	Catania . . . . .	54	San Lorenzo Nuovo . . . . .	Roma . . . . .	168
San Giovanni Lipioni . . . .	Chieti . . . . .	61	San Luca . . . . .	Reggio di Calabria .	159
San Giovanni Lupatoto . . .	Verona . . . . .	205	San Lucido . . . . .	Cosenza . . . . .	73
San Giovanni Rotondo . . . .	Foggia . . . . .	87	San Lupo . . . . .	Benevento . . . . .	24
San Giovanni Teatino . . . .	Chieti . . . . .	59	Sanluri . . . . .	Cagliari . . . . .	40
San Giovanni Valdarno . . . .	Arezzo . . . . .	13	San Mango d'Aquino . . . .	Catanzaro . . . . .	58
San Giuliano del Sannio . . .	Campobasso . . . . .	46	San Mango Piemonte . . . .	Salerno . . . . .	173
San Giuliano di Puglia . . . .	Campobasso . . . . .	48	San Mango sul Calore . . . .	Avellino . . . . .	18
San Giuliano Milanese . . . .	Milano . . . . .	116	San Marcellino . . . . .	Caserta . . . . .	50
San Giuseppe di Casto . . . .	Novara . . . . .	123	San Marcello . . . . .	Ancona . . . . .	8
San Giuseppe Jato . . . . .	Palermo . . . . .	134	San Marcello Pistoiese . . . .	Firenze . . . . .	85
San Giuseppe Vesuviano . . . .	Napoli . . . . .	120	San Marco Argentano . . . .	Cosenza . . . . .	73
San Giustino . . . . .	Perugia . . . . .	143	San Marco d'Alunzio . . . .	Messina . . . . .	111
San Giusto Canavese . . . . .	Torino . . . . .	188	San Marco dei Cavoti . . . .	Benevento . . . . .	24
San Godenzo . . . . .	Firenze . . . . .	84	San Marco Evangelista . . . .	Caserta . . . . .	50
San Gregorio . . . . .	Caserta . . . . .	51	San Marco in Lamis . . . . .	Foggia . . . . .	87
San Gregorio da Sassola . . . .	Roma . . . . .	166	San Marco la Catola . . . . .	Id. . . . .	87
San Gregorio di Catania . . . .	Catania . . . . .	54	San Martino al Cimino . . . .	Roma . . . . .	168
San Gregorio d'Ippona . . . . .	Catanzaro . . . . .	57	San Martino Alfieri . . . . .	Alessandria . . . . .	4
San Gregorio Magno . . . . .	Salerno . . . . .	171	San Martino al Tagliamento	Udine . . . . .	199
San Gregorio nelle Alpi . . . .	Belluno . . . . .	22	San Martino Buonalbergo . . .	Verona . . . . .	205
Sanguinetto . . . . .	Verona . . . . .	206	San Martino Canavese . . . .	Torino . . . . .	188
San Lazzaro Alberoni . . . . .	Piacenza . . . . .	149	San Martino d'Agri . . . . .	Potenza . . . . .	155
San Lazzaro di Savena . . . . .	Bologna . . . . .	31	San Martino del Lago . . . .	Cremona . . . . .	75
San Lazzaro Parmense . . . . .	Parma . . . . .	136	San Martino dell'Argine . . . .	Mantova . . . . .	104
San Lazzaro Reale . . . . .	Porto Maurizio . . . .	153	San Martino di Finita . . . .	Cosenza . . . . .	73
San Leo . . . . .	Pesaro e Urbino . . . .	147	San Martino di Lupari . . . .	Padova . . . . .	131
San Leonardo . . . . .	Udine . . . . .	200	San Martino di Perrero . . . .	Torino . . . . .	190
San Leucio . . . . .	Benevento . . . . .	23	San Martino di Venezze . . . .	Rovigo . . . . .	169
San Leucio . . . . .	Caserta . . . . .	50	San Martino in Beliseto . . . .	Cremona . . . . .	77
San Lorenzello . . . . .	Benevento . . . . .	24	San Martino in Pensilis . . . .	Campobasso . . . . .	48
San Lorenzo . . . . .	Reggio di Calabria . . . .	161	San Martino in Rio . . . . .	Reggio nell'Emilia .	163
San Lorenzo al Mare . . . . .	Porto Maurizio . . . .	153	San Martino in Strada . . . .	Milano . . . . .	114
San Lorenzo Bellizzi . . . . .	Cosenza . . . . .	71	San Martino Sannita . . . . .	Benevento . . . . .	23
			San Martino Siccomario . . . .	Pavia . . . . .	139

<i>Comune</i>	<i>Provincia</i>	<i>Pagina</i>	<i>Comune</i>	<i>Provincia</i>	<i>Pagina</i>
San Martino sulla Marrucina.	Chieti . . . . .	59	San Nicola Baronìa . . . . .	Avellino . . . . .	16
San Martino Valle Caudina.	Avellino . . . . .	17	San Nicola da Crissa . . . . .	Catanzaro . . . . .	57
San Massimo . . . . .	Campobasso . . . . .	47	San Nicola dell'Alto . . . . .	Id. . . . .	56
San Massimo all'Adige . . . . .	Verona . . . . .	205	San Nicola la Strada . . . . .	Caserta . . . . .	50
San Maurizio d'Opaglio . . . . .	Novara . . . . .	126	San Nicola Manfredi . . . . .	Benevento . . . . .	23
San Mauro Castelverde . . . . .	Palermo . . . . .	133	San Nicolò d'Arcidano . . . . .	Cagliari . . . . .	42
San Mauro Cilento . . . . .	Salerno . . . . .	174	San Nicolò di Comelico . . . . .	Belluno . . . . .	22
San Mauro di Romagna . . . . .	Forlì . . . . .	88	San Nicolò Gerrei . . . . .	Cagliari . . . . .	40
San Mauro di Saline . . . . .	Verona . . . . .	207	San Pancrazio Parmense . . . . .	Parma . . . . .	136
San Mauro Forte . . . . .	Potenza . . . . .	156	San Pancrazio Salentino . . . . .	Lecce . . . . .	97
San Mauro la Bruca . . . . .	Salerno . . . . .	174	San Paolo Albanese . . . . .	Potenza . . . . .	155
San Mauro Marchesato . . . . .	Catanzaro . . . . .	56	San Paolo Bel Sito . . . . .	Caserta . . . . .	51
San Mauro Torinese . . . . .	Torino . . . . .	193	San Paolo Cervo . . . . .	Novara . . . . .	123
San Marzano di S. Giuseppe	Lecce . . . . .	99	San Paolo d'Argon . . . . .	Bergamo . . . . .	27
San Marzano Oliveto . . . . .	Alessandria . . . . .	4	San Paolo della Valle . . . . .	Alessandria . . . . .	4
San Marzano sul Sarno . . . . .	Salerno . . . . .	173	San Paolo di Civitate . . . . .	Foggia . . . . .	87
San Marzanotto . . . . .	Alessandria . . . . .	4	San Paolo di Jesi . . . . .	Ancona . . . . .	9
San Michele al Tagliamento	Venezia . . . . .	204	San Pellegrino . . . . .	Bergamo . . . . .	27
San Michele d'Asti . . . . .	Alessandria . . . . .	4	San Pier d'Arena . . . . .	Genova . . . . .	92
San Michele del Quarto . . . . .	Venezia . . . . .	204	San Pier Fedele . . . . .	Reggio di Calabria . . . . .	160
San Michele di Bari . . . . .	Bari delle Puglie . . . . .	19	San Pier Niceto . . . . .	Messina . . . . .	110
San Michele di Ganzaria . . . . .	Catania . . . . .	53	San Piero a Sieve . . . . .	Firenze . . . . .	84
San Michele di Serino . . . . .	Avellino . . . . .	17	San Pietro al Natisone . . . . .	Udine . . . . .	200
San Michele Extra . . . . .	Verona . . . . .	205	San Pietro al Tenagro . . . . .	Salerno . . . . .	172
San Michele in Teverina . . . . .	Roma . . . . .	168	San Pietro a Maida . . . . .	Catanzaro . . . . .	58
San Michele Mondovì . . . . .	Cuneo . . . . .	81	San Pietro a Patierno . . . . .	Napoli . . . . .	120
San Michele Prazzo . . . . .	Id. . . . .	80	San Pietro Apostolo . . . . .	Catanzaro . . . . .	58
San Miniato . . . . .	Firenze . . . . .	85	San Pietro Avellana . . . . .	Campobasso . . . . .	47
San Morizio Canavese . . . . .	Torino . . . . .	193	San Pietro Cadore . . . . .	Belluno . . . . .	22
San Nazario . . . . .	Vicenza . . . . .	209	San Pietro Clarenza . . . . .	Catania . . . . .	54
San Nazzaro Calvi . . . . .	Benevento . . . . .	23	San Pietro di Barbozza . . . . .	Treviso . . . . .	196
San Nazzaro de' Burgondi . . . . .	Pavia . . . . .	139	San Pietro di Feletto . . . . .	Id. . . . .	196
San Nazzaro Sesia . . . . .	Novara . . . . .	126	San Pietro di Monterosso . . . . .	Cuneo . . . . .	80
San Nazzaro Val Cavargna . . . . .	Como . . . . .	65	San Pietro di Morubio . . . . .	Verona . . . . .	206
San Nicandro di Bari . . . . .	Bari delle Puglie . . . . .	20	San Pietro d'Orzio . . . . .	Bergamo . . . . .	27
San Nicandro Garganico . . . . .	Foggia . . . . .	87	San Pietro in Amantea . . . . .	Cosenza . . . . .	73
San Nicola . . . . .	Lecce . . . . .	98	San Pietro in Cariano . . . . .	Verona . . . . .	207
San Nicola Arcella . . . . .	Cosenza . . . . .	73	San Pietro in Casale . . . . .	Bologna . . . . .	31

<i>Comune</i>	<i>Provincia</i>	<i>Pagina</i>	<i>Comune</i>	<i>Provincia</i>	<i>Pagina</i>
San Pietro in Cerro . . . . .	Piacenza . . . . .	148	San Salvatore Telesino . . .	Benevento . . . . .	24
San Pietro Infine . . . . .	Caserta . . . . .	50	San Salvo . . . . .	Chieti . . . . .	61
San Pietro in Gù . . . . .	Padova . . . . .	131	San Sebastiano al Vesuvio .	Napoli . . . . .	121
San Pietro in Guarano . . . .	Cosenza . . . . .	73	San Sebastiano Curone . . .	Alessandria . . . . .	7
San Pietro in Lama . . . . .	Lecce . . . . .	98	San Sebastiano da Po . . . .	Torino . . . . .	193
San Pietro Irpino . . . . .	Avellino . . . . .	17	San Secondo di Pinerolo . . .	Id. . . . .	190
San Pietro Mosezzo . . . . .	Novara . . . . .	126	San Secondo Parmense . . . .	Parma . . . . .	135
San Pietro Mussolino . . . . .	Vicenza . . . . .	208	Sansepolcro . . . . .	Arezzo . . . . .	13
San Pietro Pula . . . . .	Cagliari . . . . .	40	San Severino Lucano . . . . .	Potenza . . . . .	155
San Pietro sopra Patti . . . . .	Messina . . . . .	111	San Severino Marche . . . . .	Macerata . . . . .	103
San Pietro Val Lemina . . . . .	Torino . . . . .	190	San Severo . . . . .	Foggia . . . . .	87
San Pietro Vernotico . . . . .	Lecce . . . . .	98	San Siro . . . . .	Como . . . . .	65
San Pietro Viminario . . . . .	Padova . . . . .	131	San Sossio . . . . .	Avellino . . . . .	16
San Pio delle Camere . . . . .	Aquila degli Abruzzi . . . . .	10	San Sostene . . . . .	Catanzaro . . . . .	55
San Polo dei Cavalieri . . . . .	Roma . . . . .	166	San Sosti . . . . .	Cosenza . . . . .	71
San Polo d'Enza in Caviano . . .	Reggio nell'Emilia . . . . .	163	San'tAbbondio . . . . .	Como . . . . .	65
San Polo di Piave . . . . .	Treviso . . . . .	196	Santa Brigida . . . . .	Bergamo . . . . .	27
San Polomatese . . . . .	Campobasso . . . . .	47	Santa Caterina Albanese . . . .	Cosenza . . . . .	71
San Ponzo Canavese . . . . .	Torino . . . . .	188	Santa Caterina del Jonio . . . .	Catanzaro . . . . .	55
San Ponzo Semola . . . . .	Pavia . . . . .	140	Santa Caterina Villarmosa . . . .	Caltanissetta . . . . .	44
San Possidonio . . . . .	Modena . . . . .	118	Santa Cristina e Bissone . . . .	Pavia . . . . .	139
San Potito Sannitico . . . . .	Caserta . . . . .	51	Santa Cristina d'Aspromonte . . .	Reggio di Calabria . . . . .	160
San Potito Ultra . . . . .	Avellino . . . . .	17	Santa Cristina Gela . . . . .	Palermo . . . . .	134
San Prisco . . . . .	Caserta . . . . .	50	Santa Croce Camerina . . . . .	Siracusa . . . . .	180
San Procopio . . . . .	Reggio di Calabria . . . . .	160	Santa Croce del Sannio . . . . .	Benevento . . . . .	24
San Prospero . . . . .	Modena . . . . .	118	Santa Croce di Magliano . . . . .	Campobasso . . . . .	48
San Quirico d'Orcia . . . . .	Siena . . . . .	178	Santa Croce sull'Arno . . . . .	Firenze . . . . .	85
San Quirico in Val Polcevera . . .	Genova . . . . .	92	Santadi . . . . .	Cagliari . . . . .	40
San Quirino . . . . .	Udine . . . . .	201	Santa Domenica Talao . . . . .	Cosenza . . . . .	73
San Raffaele e Cimena . . . . .	Torino . . . . .	193	Santa Domenica Vittoria . . . . .	Messina . . . . .	111
San Remo . . . . .	Porto Maurizio . . . . .	153	Santa Fiora . . . . .	Grosseto . . . . .	96
San Roberto . . . . .	Reggio di Calabria . . . . .	161	Santa Flavia . . . . .	Palermo . . . . .	134
San Rocco al Porto . . . . .	Milano . . . . .	114	San'tAgapito . . . . .	Campobasso . . . . .	47
San Romano . . . . .	Massa e Carrara . . . . .	107	San'tAgata Bolognese . . . . .	Bologna . . . . .	31
San Rufino . . . . .	Genova . . . . .	91	San'tAgata de' Goti . . . . .	Benevento . . . . .	24
San Rufo . . . . .	Salerno . . . . .	172	San'tAgata di Bianco . . . . .	Reggio di Calabria . . . . .	159
San Salvatore di Fitalia . . . . .	Messina . . . . .	111	San'tAgata di Esaro . . . . .	Cosenza . . . . .	71
San Salvatore Monferrato . . . . .	Alessandria . . . . .	2	San'tAgata di Militello . . . . .	Messina . . . . .	111

<i>Comune</i>	<i>Provincia</i>	<i>Pagina</i>	<i>Comune</i>	<i>Provincia</i>	<i>Pagina</i>
Sant'Agata di Puglia . . .	Foggia . . . . .	86	Santa Maria la Longa . . .	Udine . . . . .	199
Sant'Agata di Sotto . . . .	Avellino . . . . .	17	Santa Maria Maggiore e Crana.	Novara . . . . .	124
Sant'Agata Feltria . . . . .	Pesaro e Urbino . .	147	Santa Maria Nuova . . . .	Ancona . . . . .	9
Sant'Agata Fossili . . . . .	Alessandria . . . . .	7	Santa Marina . . . . .	Salerno . . . . .	172
Sant'Agata li Battiati . . . .	Catania . . . . .	54	Santa Marina Salina . . . .	Messina . . . . .	110
Sant'Agata sopra Cannobio	Novara . . . . .	127	Sant'Ambrogio di Torino . .	Torino . . . . .	191
Sant'Agata sul Santerno . .	Ravenna . . . . .	158	Sant'Ambrogio di Valpoli- cella.	Verona . . . . .	207
Santa Giulia . . . . .	Genova . . . . .	92	Sant'Ambrogio Olona . . . .	Como . . . . .	70
Santa Giulietta . . . . .	Pavia . . . . .	140	Sant'Ambrogio sul Gari- gliano.	Caserta . . . . .	52
Santa Giusta . . . . .	Cagliari . . . . .	42	San Tammaro . . . . .	Id. . . . .	50
Santa Giustina . . . . .	Belluno . . . . .	22	Sant'Anastasia . . . . .	Napoli . . . . .	121
Santa Giustina in Colle . .	Padova . . . . .	130	Sant'Anatolia di Narco . . .	Perugia . . . . .	144
Sant'Agnello . . . . .	Napoli . . . . .	120	Sant'Andrea . . . . .	Caserta . . . . .	50
Sant'Agostino . . . . .	Ferrara . . . . .	83	Sant'Andrea Apostolo del Jonio.	Catanzaro . . . . .	55
Sant'Albano di Bobbio . . .	Pavia . . . . .	137	Sant'Andrea di Conza . . . .	Avellino . . . . .	18
Sant'Albano Stura . . . . .	Cuneo . . . . .	81	Sant'Andrea Frius . . . . .	Cagliari . . . . .	40
Sant'Alessio con Vialone . .	Pavia . . . . .	139	Sant'Angelo a Cupolo . . . .	Benevento . . . . .	23
Sant'Alessio in Aspromonte	Reggio di Calabria.	161	Sant'Angelo a Fasanella . . .	Salerno . . . . .	171
Santa Luce . . . . .	Pisa . . . . .	150	Sant'Angelo all'Esca . . . .	Avellino . . . . .	18
Santa Lucia del Mela . . . .	Messina . . . . .	110	Sant'Angelo a Scala . . . . .	Id. . . . .	17
Santa Lucia di Piave . . . .	Treviso . . . . .	196	Sant'Angelo d'Alife . . . . .	Caserta . . . . .	51
Santa Lucia di Serino . . . .	Avellino . . . . .	17	Sant'Angelo de' Lombardi . .	Avellino . . . . .	18
Santa Margherita di Adige.	Padova . . . . .	132	Sant'Angelo del Pesco . . . .	Campobasso . . . . .	47
Santa Margherita di Belice.	Girgenti . . . . .	95	Sant'Angelo di Brolo . . . .	Messina . . . . .	111
Santa Margherita di Bobbio	Pavia . . . . .	137	Sant'Angelo di Lomellina . .	Pavia . . . . .	138
Santa Margherita Ligure . .	Genova . . . . .	91	Sant'Angelo di Piove di Sacco.	Padova . . . . .	132
Santa Maria a Vico . . . . .	Caserta . . . . .	50	Sant'Angelo in Grotte . . . .	Campobasso . . . . .	47
Santa Maria Capua Vetere . .	Id. . . . .	50	Sant'Angelo in Lizzola . . . .	Pesaro e Urbino . . .	146
Santa Maria della Croce . .	Cremona . . . . .	76	Sant'Angelo in Pontano . . . .	Macerata . . . . .	103
Santa Maria della Versa . . .	Pavia . . . . .	140	Sant'Angelo in Vado . . . . .	Pesaro e Urbino . . .	147
Santa Maria del Monte . . . .	Como . . . . .	70	Sant'Angelo le Fratte . . . .	Potenza . . . . .	157
Santa Maria di Licodia . . . .	Catania . . . . .	54	Sant'Angelo Limosano . . . .	Campobasso . . . . .	46
Santa Maria di Sala . . . . .	Venezia . . . . .	203	Sant'Angelo Lodigiano . . . .	Milano . . . . .	114
Santa Maria Hoè . . . . .	Como . . . . .	67	Sant'Angelo Muxaro . . . . .	Girgenti . . . . .	94
Santa Maria Imbaro . . . . .	Chieti . . . . .	60	Sant'Angelo Romano . . . . .	Roma . . . . .	166
Santa Maria in Monte . . . .	Firenze . . . . .	85			
Santa Maria in Stelle . . . .	Verona . . . . .	205			
Santa Maria la Fossa . . . . .	Caserta . . . . .	50			

<i>Comune</i>	<i>Provincia</i>	<i>Pagina</i>	<i>Comune</i>	<i>Provincia</i>	<i>Pagina</i>
Santa Ninfa . . . . .	Trapani . . . . .	194	Santhià . . . . .	Novara . . . . .	129
Sant'Antimo . . . . .	Napoli . . . . .	120	Santicolo . . . . .	Brescia . . . . .	34
Sant'Antioco . . . . .	Cagliari . . . . .	40	Santi Cosmo e Damiano . .	Caserta . . . . .	50
Sant'Antonino di Susa . .	Torino . . . . .	191	Sant'Ilario del Jonio . . .	Reggio di Calabria .	159
Sant'Antonio a Trebbia . .	Piacenza . . . . .	149	Sant'Ilario d'Enza . . . . .	Reggio nell'Emilia .	163
Sant'Antonio d'Adda . . . .	Bergamo . . . . .	27	Sant'Ilario Ligure . . . . .	Genova . . . . .	92
Sant'Antonio Ruinas . . . .	Cagliari . . . . .	42	Santino . . . . .	Novara . . . . .	127
Santa Paolina . . . . .	Avellino . . . . .	17	Sant'Ippolito . . . . .	Pesaro e Urbino . . .	147
Sant'Apollinare . . . . .	Caserta . . . . .	50	Sant'Odorico . . . . .	Udine . . . . .	199
Sant'Apollinare con Selva .	Rovigo . . . . .	169	Sant'Alcese . . . . .	Genova . . . . .	92
Sant'Arcangelo . . . . .	Potenza . . . . .	155	Santomenna . . . . .	Salerno . . . . .	171
Sant'Arcangelo di Romagna	Forlì . . . . .	89	Sant'Omero . . . . .	Teramo . . . . .	185
Sant'Arcangelo Trimonte . .	Avellino . . . . .	16	San Tommaso . . . . .	Belluno . . . . .	21
Sant'Arpino . . . . .	Napoli . . . . .	120	Sant'Onofrio . . . . .	Catanzaro . . . . .	57
Sant'Arsenio . . . . .	Salerno . . . . .	172	Santo Padre . . . . .	Caserta . . . . .	52
Santa Severina . . . . .	Catanzaro . . . . .	56	Sant'Oreste . . . . .	Roma . . . . .	166
Santa Sofia . . . . .	Firenze . . . . .	85	Santorso . . . . .	Vicenza . . . . .	210
Santa Sofia d'Epiro . . . . .	Cosenza . . . . .	74	Santo Sperato . . . . .	Cagliari . . . . .	40
Santa Teresa di Riva . . . .	Messina . . . . .	109	Santo Stefano del Corno . .	Milano . . . . .	115
Santa Teresa Gallura . . . .	Sassari . . . . .	177	Santo Stefano ai Mare . . .	Porto Maurizio . . .	154
Santa Vittoria d'Alba . . . .	Cuneo . . . . .	79	Santo Stefano Belbo . . . .	Cuneo . . . . .	79
Santa Vittoria in Matenano	Ascoli Piceno . . . .	15	Santo Stefano d'Aveto . . .	Genova . . . . .	91
Sant'Egidio alla Vibrata . .	Teramo . . . . .	185	Santo Stefano del Monte degli Angeli . . . . .	Bergamo . . . . .	27
Sant'Egidio del Monte Albino	Salerno . . . . .	173	Santo Stefano del Sole . . .	Avellino . . . . .	17
Sant'Elena . . . . .	Padova . . . . .	131	Santo Stefano di Briga . . .	Messina . . . . .	110
Sant'Elena Sannita . . . . .	Campobasso . . . . .	47	Santo Stefano di Cadore . .	Belluno . . . . .	22
Sant'Elia a Pianisi . . . . .	Id. . . . .	46	Santo Stefano di Camastra	Messina . . . . .	110
Sant'Elia Fiumerapido . . . .	Caserta . . . . .	52	Santo Stefano di Magra . . .	Genova . . . . .	93
Sant'Elpidio a Mare . . . . .	Ascoli Piceno . . . .	15	Santo Stefano di Rogliano .	Cosenza . . . . .	73
Sante Marie . . . . .	Aquila degli Abruzzi	11	Santo Stefano di Sessanio .	Aquila degli Abruzzi	11
Santena . . . . .	Torino . . . . .	193	Santo Stefano in Aspro- monte . . . . .	Reggio di Calabria .	161
San Teodoro . . . . .	Messina . . . . .	110	Santo Stefano Quisquina . .	Girgenti . . . . .	94
Santeramo in Colle . . . . .	Bari delle Puglie . .	19	Santo Stefano Roero . . . .	Cuneo . . . . .	79
Sant'Eufemia a Majella . . .	Chieti . . . . .	59	Santo Stefano Ticino . . . .	Milano . . . . .	112
Sant'Eufemia d'Aspromonte	Reggio di Calabria .	160	Santo Stimo di Livenza . . .	Venezia . . . . .	204
Sant'Eufemia della Fonte . .	Brescia . . . . .	35	Santu Lussurgiu . . . . .	Cagliari . . . . .	42
Sant'Eusanio del Sangro . . .	Chieti . . . . .	60	Sant'Urbano . . . . .	Padova . . . . .	131
Sant'Eusanio Forconese . . .	Aquila degli Abruzzi	10			

<i>Comune</i>	<i>Provincia</i>	<i>Pagina</i>	<i>Comune</i>	<i>Provincia</i>	<i>Pagina</i>
San Valentino in Abruzzo Citeriore.	Chieti . . . . .	59	Sarconi . . . . .	Potenza . . . . .	155
San Valentino Torio . . . . .	Salerno . . . . .	173	Sardara . . . . .	Cagliari . . . . .	40
San Venanzo . . . . .	Perugia . . . . .	142	Sardigliano . . . . .	Alessandria . . . . .	7
San Vendemiano . . . . .	Treviso . . . . .	196	Sarego . . . . .	Vicenza . . . . .	209
San Vero Congius . . . . .	Cagliari . . . . .	42	Sarezzano . . . . .	Alessandria . . . . .	7
San Vero Milis . . . . .	Id. . . . .	42	Sarezzo . . . . .	Brescia . . . . .	35
San Vigilio . . . . .	Brescia . . . . .	35	Sarmato . . . . .	Piacenza . . . . .	149
San Vincenzo a Volturmo . . . . .	Campobasso . . . . .	47	Sarmede . . . . .	Treviso . . . . .	197
San Vincenzo la Costa . . . . .	Cosenza . . . . .	73	Sarnano . . . . .	Macerata . . . . .	103
San Vincenzo Valle Roveto . . . . .	Aquila degli Abruzzi . . . . .	11	Sarnico . . . . .	Bergamo . . . . .	27
San Vitaliano . . . . .	Caserta . . . . .	51	Sarno . . . . .	Salerno . . . . .	173
San Vito . . . . .	Cagliari . . . . .	40	Sarola . . . . .	Porto Maurizio . . . . .	153
San Vito al Tagliamento . . . . .	Udine . . . . .	199	Saronno . . . . .	Milano . . . . .	113
San Vito Chietino . . . . .	Chieti . . . . .	60	Sarre . . . . .	Torino . . . . .	187
San Vito de' Normanni . . . . .	Lecce . . . . .	97	Sarroch . . . . .	Cagliari . . . . .	40
San Vito di Cadore . . . . .	Belluno . . . . .	22	Sarsina . . . . .	Forlì . . . . .	88
San Vito di Fagagna . . . . .	Udine . . . . .	199	Sarteano . . . . .	Siena . . . . .	178
San Vito di Leguzzano . . . . .	Vicenza . . . . .	210	Sartirana Briantea . . . . .	Como . . . . .	67
San Vito in Monte . . . . .	Perugia . . . . .	142	Sartirano di Lomellina . . . . .	Pavia . . . . .	138
San Vito Romano . . . . .	Roma . . . . .	166	Sarule . . . . .	Sassari . . . . .	176
San Vito sul Jonio . . . . .	Catanzaro . . . . .	55	Sarzana . . . . .	Genova . . . . .	93
San Vittore del Lazio . . . . .	Caserta . . . . .	52	Sassa . . . . .	Aquila degli Abruzzi . . . . .	11
San Vittore Olona . . . . .	Milano . . . . .	113	Sassano . . . . .	Salerno . . . . .	172
Sanza . . . . .	Salerno . . . . .	172	Sassari . . . . .	Sassari . . . . .	176
San Zeno di Montagna . . . . .	Verona . . . . .	205	Sassello . . . . .	Genova . . . . .	92
San Zeno Naviglio . . . . .	Brescia . . . . .	35	Sassetta . . . . .	Pisa . . . . .	151
San Zenone al Lambro . . . . .	Milano . . . . .	115	Sassinoro . . . . .	Benevento . . . . .	24
San Zenone al Po . . . . .	Pavia . . . . .	139	Sasso Castalda . . . . .	Potenza . . . . .	157
San Zenone degli Ezzelini . . . . .	Treviso . . . . .	195	Sassocorvaro . . . . .	Pesaro e Urbino . . . . .	147
Saonara . . . . .	Padova . . . . .	130	Sasso di Bordighera . . . . .	Porto Maurizio . . . . .	154
Saponara di Grumento . . . . .	Potenza . . . . .	157	Sasso Feltrio . . . . .	Pesaro e Urbino . . . . .	147
Saponara Villafranca . . . . .	Messina . . . . .	110	Sassoferrato . . . . .	Ancona . . . . .	9
Sappada . . . . .	Belluno . . . . .	22	Sassuolo . . . . .	Modena . . . . .	118
Sapri . . . . .	Salerno . . . . .	172	Satriano . . . . .	Catanzaro . . . . .	55
Saracena . . . . .	Cosenza . . . . .	71	Satriano di Lucania . . . . .	Potenza . . . . .	157
Saracinesco . . . . .	Roma . . . . .	166	Sauris . . . . .	Udine . . . . .	201
Sarcedo . . . . .	Vicenza . . . . .	210	Sauze di Cesana . . . . .	Torino . . . . .	191
			Sauze d'Oulx . . . . .	Id. . . . .	191

<i>Comune</i>	<i>Provincia</i>	<i>Pagina</i>	<i>Comune</i>	<i>Provincia</i>	<i>Pagina</i>
Sava . . . . .	Lecce . . . . .	99	Scarmagno. . . . .	Torino. . . . .	189
Savelli . . . . .	Catanzaro . . . . .	56	Scarnafigi . . . . .	Cuneo . . . . .	82
Saviano . . . . .	Caserta . . . . .	51	Scarperia . . . . .	Firenze . . . . .	84
Savigliano . . . . .	Cuneo . . . . .	82	Scarpizzolo . . . . .	Brescia . . . . .	36
Savignano di Puglia . . . . .	Avellino . . . . .	16	Scavolino . . . . .	Pesaro e Urbino . . . . .	147
Savignano di Romagna . . . . .	Forlì . . . . .	88	Scerni . . . . .	Chieti . . . . .	61
Savignano sul Panaro . . . . .	Modena . . . . .	118	Scheggia e Pascelupo . . . . .	Perugia . . . . .	143
Savigno . . . . .	Bologna . . . . .	31	Scheggino . . . . .	Id. . . . .	144
Savignone . . . . .	Genova . . . . .	92	Schianno . . . . .	Como . . . . .	70
Saviore . . . . .	Brescia . . . . .	34	Schiavi di Abruzzo . . . . .	Chieti . . . . .	61
Savoca . . . . .	Messina . . . . .	109	Schiavon . . . . .	Vicenza . . . . .	209
Savogna . . . . .	Udine . . . . .	200	Schieranco . . . . .	Novara . . . . .	124
Savoja di Lucania . . . . .	Potenza . . . . .	157	Schignano . . . . .	Como . . . . .	65
Savona . . . . .	Genova . . . . .	92	Schilpario . . . . .	Bergamo . . . . .	29
Savoulx . . . . .	Torino . . . . .	191	Schio . . . . .	Vicenza . . . . .	210
Scafati . . . . .	Salerno . . . . .	173	Schivenoglia . . . . .	Mantova . . . . .	105
Scagnello . . . . .	Cuneo . . . . .	81	Sciacca . . . . .	Girgenti . . . . .	95
Scala . . . . .	Salerno . . . . .	173	Sciara . . . . .	Palermo . . . . .	134
Scala Coeli . . . . .	Cosenza . . . . .	74	Scicli . . . . .	Siracusa . . . . .	180
Scaldasole . . . . .	Pavia . . . . .	139	Scio . . . . .	Reggio di Calabria . . . . .	160
Scalea . . . . .	Cosenza . . . . .	73	Scigliano . . . . .	Cosenza . . . . .	73
Scalenghe . . . . .	Torino . . . . .	190	Scilla . . . . .	Reggio di Calabria . . . . .	161
Scaletta Uzzone . . . . .	Cuneo . . . . .	79	Sciolze . . . . .	Torino . . . . .	193
Scaletta Zanglea . . . . .	Messina . . . . .	110	Scisciano . . . . .	Caserta . . . . .	51
Scandale . . . . .	Catanzaro . . . . .	56	Sclafani . . . . .	Palermo . . . . .	134
Scandeluzza . . . . .	Alessandria . . . . .	5	Scontrone . . . . .	Aquila degli Abruzzi . . . . .	12
Scandiano . . . . .	Reggio nell'Emilia . . . . .	163	Scopa . . . . .	Novara . . . . .	128
Scandolara Ravara . . . . .	Cremona . . . . .	75	Scopello . . . . .	Id. . . . .	128
Scandolara Ripa d'Oglio . . . . .	Id. . . . .	77	Scoppito . . . . .	Aquila degli Abruzzi . . . . .	11
Scandriglia . . . . .	Perugia . . . . .	144	Scordia . . . . .	Catania . . . . .	54
Scannabue . . . . .	Cremona . . . . .	76	Scorrano . . . . .	Lecce . . . . .	98
Scanno . . . . .	Aquila degli Abruzzi . . . . .	12	Scorticata . . . . .	Forlì . . . . .	89
Scano al Brembo . . . . .	Bergamo . . . . .	27	Scorzè . . . . .	Venezia . . . . .	203
Scano di Montiferro . . . . .	Cagliari . . . . .	42	Scrofano . . . . .	Roma . . . . .	166
Scansano . . . . .	Grosseto . . . . .	96	Scurcola Marsicana . . . . .	Aquila degli Abruzzi . . . . .	11
Scanzo . . . . .	Bergamo . . . . .	27	Scurzolengo . . . . .	Alessandria . . . . .	4
Scapoli . . . . .	Campobasso . . . . .	47	Seborga . . . . .	Porto Maurizio . . . . .	154
Scaria . . . . .	Como . . . . .	65	Secinaro . . . . .	Aquila degli Abruzzi . . . . .	11

<i>Comune</i>	<i>Provincia</i>	<i>Pagina</i>	<i>Comune</i>	<i>Provincia</i>	<i>Pagina</i>
Secli . . . . .	Lecce . . . . .	98	Senis . . . . .	Cagliari . . . . .	42
Secondigliano . . . . .	Napoli . . . . .	120	Senise . . . . .	Potenza . . . . .	155
Secugnago . . . . .	Milano . . . . .	115	Senna Comasco . . . . .	Como . . . . .	65
Sedegliano . . . . .	Udine . . . . .	198	Senna Lodigiana . . . . .	Milano . . . . .	115
Sedico . . . . .	Belluno . . . . .	21	Sennariolo . . . . .	Cagliari . . . . .	42
Sedilo . . . . .	Cagliari . . . . .	42	Sennori . . . . .	Sassari . . . . .	176
Sedini . . . . .	Sassari . . . . .	176	Senorbi . . . . .	Cagliari . . . . .	40
Sedriano . . . . .	Milano . . . . .	112	Sepino . . . . .	Campobasso . . . . .	46
Sedrina . . . . .	Bergamo . . . . .	27	Seppiana . . . . .	Novara . . . . .	124
Sefro . . . . .	Macerata . . . . .	102	Sequals . . . . .	Udine . . . . .	200
Segariu . . . . .	Cagliari . . . . .	40	Seravezza . . . . .	Lucca . . . . .	101
Seghebbia . . . . .	Como . . . . .	65	Serbariu . . . . .	Cagliari . . . . .	40
Segnacco . . . . .	Udine . . . . .	200	Serdiana . . . . .	Id. . . . .	40
Segni . . . . .	Roma . . . . .	167	Seregno . . . . .	Milano . . . . .	117
Segno . . . . .	Genova . . . . .	92	Seren . . . . .	Belluno . . . . .	22
Segrate . . . . .	Milano . . . . .	116	Sernano . . . . .	Cremona . . . . .	76
Segusino . . . . .	Treviso . . . . .	196	Seriate . . . . .	Bergamo . . . . .	27
Selargius . . . . .	Cagliari . . . . .	40	Serina . . . . .	Id. . . . .	27
Selci . . . . .	Perugia . . . . .	144	Serino . . . . .	Avellino . . . . .	17
Selegas . . . . .	Cagliari . . . . .	40	Serle . . . . .	Brescia . . . . .	35
Selino . . . . .	Bergamo . . . . .	27	Sermide . . . . .	Mantova . . . . .	105
Sellano . . . . .	Perugia . . . . .	144	Sermione . . . . .	Brescia . . . . .	35
Sellere . . . . .	Bergamo . . . . .	29	Sermoneta . . . . .	Roma . . . . .	167
Sellero . . . . .	Brescia . . . . .	34	Sernaglia . . . . .	Treviso . . . . .	196
Sellia . . . . .	Catanzaro . . . . .	55	Sernio . . . . .	Sondrio . . . . .	183
Selva di Cadore . . . . .	Belluno . . . . .	22	Serole . . . . .	Alessandria . . . . .	2
Selva di Progno . . . . .	Verona . . . . .	207	Serracapriola . . . . .	Foggia . . . . .	87
Selvazzano Dentro . . . . .	Padova . . . . .	130	Serra de' Conti . . . . .	Ancona . . . . .	9
Selve Marcone . . . . .	Novara . . . . .	123	Serra di Ajello . . . . .	Cosenza . . . . .	73
Selvino . . . . .	Bergamo . . . . .	27	Serradifalco . . . . .	Caltanissetta . . . . .	44
Semestene . . . . .	Sassari . . . . .	175	Serralunga d'Alba . . . . .	Cuneo . . . . .	79
Semiana . . . . .	Pavia . . . . .	138	Serralunga di Crea . . . . .	Alessandria . . . . .	5
Seminara . . . . .	Reggio di Calabria . . . . .	160	Serramanna . . . . .	Cagliari . . . . .	40
Senago . . . . .	Milano . . . . .	116	Serramezzana . . . . .	Salerno . . . . .	174
Seneghe . . . . .	Cagliari . . . . .	42	Serramonacesca . . . . .	Chieti . . . . .	59
Senerchia . . . . .	Avellino . . . . .	18	Serra Pedace . . . . .	Cosenza . . . . .	73
Seniga . . . . .	Brescia . . . . .	38	Serrapetrona . . . . .	Macerata . . . . .	102
Senigallia . . . . .	Ancona . . . . .	9	Serrara Fontana . . . . .	Napoli . . . . .	121



<i>Comune</i>	<i>Provincia</i>	<i>Pagina</i>	<i>Comune</i>	<i>Provincia</i>	<i>Pagina</i>
Serra Riccò . . . . .	Genova . . . . .	92	Settefrati . . . . .	Caserta . . . . .	52
Serra San Bruno. . . . .	Catanzaro . . . . .	57	Settime . . . . .	Alessandria . . . . .	4
Serra San Quirico . . . . .	Ancona . . . . .	9	Settimo Milanese . . . . .	Milano. . . . .	116
Serra Sant'Abbondio. . . . .	Pesaro e Urbino . . . . .	146	Settimo Rottaro . . . . .	Torino. . . . .	189
Serrastretta . . . . .	Catanzaro . . . . .	58	Settimo San Pietro. . . . .	Cagliari . . . . .	40
Serrata . . . . .	Reggio di Calabria. . . . .	160	Settimo Torinese. . . . .	Torino. . . . .	193
Serravalle a Po . . . . .	Mantova. . . . .	105	Settimo Vittone . . . . .	Id. . . . .	189
Serravalle d'Asti. . . . .	Alessandria . . . . .	4	Settingiano . . . . .	Catanzaro . . . . .	55
Serravalle delle Langhe . . . . .	Cuneo . . . . .	79	Setzu . . . . .	Cagliari . . . . .	43
Serravalle di Chienti. . . . .	Macerata. . . . .	102	Seui. . . . .	Id. . . . .	41
Serravalle Pistoiese . . . . .	Firenze . . . . .	85	Seulo . . . . .	Id. . . . .	41
Serravalle Scrivia . . . . .	Alessandria . . . . .	6	Seurgus . . . . .	Id. . . . .	40
Serravalle Sesia . . . . .	Novara . . . . .	123	Seveso. . . . .	Milano. . . . .	117
Serre . . . . .	Salerno . . . . .	171	Sezze . . . . .	Roma . . . . .	167
Serrenti . . . . .	Cagliari . . . . .	40	Sezzè . . . . .	Alessandria . . . . .	2
Serri . . . . .	Id. . . . .	41	Sforzatica . . . . .	Bergamo. . . . .	27
Serrone . . . . .	Roma . . . . .	164	Sgurgòia . . . . .	Roma . . . . .	165
Serrungarina. . . . .	Pesaro e Urbino . . . . .	146	Siamaggiore . . . . .	Cagliari . . . . .	43
Sersale . . . . .	Catanzaro . . . . .	55	Siamanna . . . . .	Id. . . . .	43
Servigliano . . . . .	Ascoli Piceno . . . . .	15	Siano . . . . .	Salerno . . . . .	173
Sessa Aurunca. . . . .	Caserta . . . . .	51	Siapiccia. . . . .	Cagliari . . . . .	43
Sessa Cilento . . . . .	Salerno . . . . .	174	Sicignano . . . . .	Salerno . . . . .	171
Sessame . . . . .	Alessandria . . . . .	2	Siculiana . . . . .	Girgenti . . . . .	94
Sessano . . . . .	Campobasso . . . . .	47	Siddi . . . . .	Cagliari . . . . .	40
Sessant . . . . .	Alessandria . . . . .	4	Siderno Marina . . . . .	Reggio di Calabria. . . . .	159
Sesta Godano . . . . .	Genova . . . . .	93	Siena . . . . .	Siena . . . . .	178
Sestino . . . . .	Arezzo. . . . .	13	Sigillo. . . . .	Perugia . . . . .	142
Sesto al Reghena . . . . .	Udine . . . . .	199	Signa . . . . .	Firenze . . . . .	84
Sesto Calende . . . . .	Milano. . . . .	113	Silanus . . . . .	Sassari . . . . .	176
Sesto Campano . . . . .	Campobasso . . . . .	47	Sili . . . . .	Cagliari . . . . .	43
Sesto ed Uniti. . . . .	Cremona. . . . .	77	Siligo . . . . .	Sassari . . . . .	175
Sesto Fiorentino. . . . .	Firenze . . . . .	84	Siliqua . . . . .	Cagliari . . . . .	40
Sestola . . . . .	Modena . . . . .	119	Silius . . . . .	Id. . . . .	40
Sesto San Giovanni . . . . .	Milano . . . . .	117	Sillano . . . . .	Massa e Carrara . . . . .	107
Sestri Levante. . . . .	Genova . . . . .	91	Sillavengo. . . . .	Novara . . . . .	126
Sestri Ponente. . . . .	Id. . . . .	92	Silvano d'Orba . . . . .	Alessandria . . . . .	6
Sestu . . . . .	Cagliari . . . . .	40	Silvano Pietra. . . . .	Pavia . . . . .	140
Settala . . . . .	Milano. . . . .	116	Silvi. . . . .	Teramo . . . . .	185

<i>Comune</i>	<i>Provincia</i>	<i>Pagina</i>	<i>Comune</i>	<i>Provincia</i>	<i>Pagina</i>
Simala . . . . .	Cagliari . . . . .	43	Solbiate Arno e Monte. . .	Milano . . . . .	113
Simaxis . . . . .	Cagliari . . . . .	43	Solbiate Olona. . . . .	Id. . . . .	113
Simbario. . . . .	Catanzaro . . . . .	57	Solbrito . . . . .	Alessandria . . . . .	4
Simeri e Crichi . . . . .	Id. . . . .	56	Soldano . . . . .	Porto Maurizio. . . . .	154
Sinagra . . . . .	Messina . . . . .	111	Soleminis . . . . .	Cagliari . . . . .	40
Sinalunga . . . . .	Siena . . . . .	178	Solero. . . . .	Alessandria . . . . .	2
Sindia . . . . .	Cagliari . . . . .	43	Solesino . . . . .	Padova . . . . .	131
Sini . . . . .	Id. . . . .	43	Soletto . . . . .	Lecce . . . . .	98
Sinio . . . . .	Cuneo . . . . .	79	Solferino . . . . .	Mantova . . . . .	105
Siniscola . . . . .	Sassari . . . . .	176	Soliera . . . . .	Modena . . . . .	118
Sinnai. . . . .	Cagliari . . . . .	40	Solignano . . . . .	Parma. . . . .	136
Sinopoli. . . . .	Reggio di Calabria. . . . .	160	Solofra . . . . .	Avellino. . . . .	17
Siracusa. . . . .	Siracusa . . . . .	180	Solomiac . . . . .	Torino. . . . .	191
Sirignano . . . . .	Avellino . . . . .	17	Solonghello . . . . .	Alessandria . . . . .	5
Siris. . . . .	Cagliari . . . . .	43	Solopaca. . . . .	Benevento . . . . .	24
Sirolo . . . . .	Ancona . . . . .	9	Solto . . . . .	Bergamo . . . . .	29
Sirone. . . . .	Como . . . . .	67	Solza . . . . .	Id. . . . .	27
Sirtori. . . . .	Id. . . . .	67	Solzago . . . . .	Como . . . . .	65
Sisini . . . . .	Cagliari . . . . .	40	Somaglia . . . . .	Milano. . . . .	115
Sissa . . . . .	Parma. . . . .	135	Somana . . . . .	Como . . . . .	67
Siviano . . . . .	Brescia . . . . .	35	Somano . . . . .	Cuneo . . . . .	79
Siziano . . . . .	Pavia . . . . .	139	Sombreno . . . . .	Bergamo . . . . .	27
Sizzano . . . . .	Novara. . . . .	126	Somendenna. . . . .	Id. . . . .	27
Soave . . . . .	Verona . . . . .	206	Sommacampagna . . . . .	Verona . . . . .	207
Soccavo . . . . .	Napoli. . . . .	121	Somma Lombarda . . . . .	Milano. . . . .	113
Socchieve . . . . .	Udine . . . . .	201	Sommariva del Bosco . . . . .	Cuneo . . . . .	79
Soddi . . . . .	Cagliari . . . . .	43	Sommariva Perno . . . . .	Id. . . . .	79
Sogliano al Rubicone . . . . .	Forlì. . . . .	88	Sommatino . . . . .	Galtanissetta. . . . .	44
Sogliano Cavour. . . . .	Lecce . . . . .	98	Somma Vesuviana. . . . .	Napoli. . . . .	121
Soglio . . . . .	Alessandria . . . . .	4	Sommo . . . . .	Pavia . . . . .	139
Sojano del Lago . . . . .	Brescia . . . . .	37	Sona . . . . .	Verona . . . . .	205
Solagna . . . . .	Vicenza . . . . .	209	Soncino . . . . .	Cremona. . . . .	76
Solanas . . . . .	Cagliari . . . . .	43	Sondalo . . . . .	Sondrio . . . . .	183
Solarino. . . . .	Siracusa . . . . .	180	Sondrio . . . . .	Id. . . . .	183
Solarolo . . . . .	Ravenna. . . . .	158	Songavazzo . . . . .	Bergamo. . . . .	29
Solarolo Rainerio . . . . .	Cremona. . . . .	75	Sonico. . . . .	Brescia . . . . .	34
Solarussa . . . . .	Cagliari . . . . .	43	Sonnino . . . . .	Roma . . . . .	165
Solbiate . . . . .	Como . . . . .	65	Soprana . . . . .	Novara . . . . .	123

<i>Comune</i>	<i>Provincia</i>	<i>Pagina</i>	<i>Comune</i>	<i>Provincia</i>	<i>Pagina</i>
Sopraponte . . . . .	Brescia . . . . .	37	Soverzene . . . . .	Belluno . . . . .	21
Soprazocco . . . . .	Id. . . . .	37	Sovicille . . . . .	Siena . . . . .	178
Sora . . . . .	Caserta . . . . .	52	Sovico . . . . .	Milano . . . . .	117
Soragna . . . . .	Parma . . . . .	135	Sovizzo . . . . .	Vicenza . . . . .	208
Sorano . . . . .	Grosseto . . . . .	96	Sovramonte . . . . .	Belluno . . . . .	22
Sorbano . . . . .	Firenze . . . . .	85	Sozzago . . . . .	Novara . . . . .	126
Sorbo di Serpico . . . . .	Avellino . . . . .	17	Spaccaforno . . . . .	Siracusa . . . . .	180
Sorbolo . . . . .	Parma . . . . .	136	Spadafora San Martino . . . . .	Messina . . . . .	110
Sorbolongo . . . . .	Pesaro e Urbino . . . . .	146	Spadola . . . . .	Catanzaro . . . . .	57
Sorbo San Basile . . . . .	Catanzaro . . . . .	56	Sparanise . . . . .	Caserta . . . . .	50
Sordevolo . . . . .	Novara . . . . .	123	Sparone . . . . .	Torino . . . . .	189
Sordio . . . . .	Milano . . . . .	115	Specchia . . . . .	Lecce . . . . .	98
Soresina . . . . .	Cremona . . . . .	77	Spello . . . . .	Perugia . . . . .	142
Sorgà . . . . .	Verona . . . . .	206	Sperlinga . . . . .	Catania . . . . .	54
Sorgono . . . . .	Cagliari . . . . .	41	Sperlonga . . . . .	Caserta . . . . .	51
Sori . . . . .	Genova . . . . .	92	Sperone . . . . .	Avellino . . . . .	17
Sorianello . . . . .	Catanzaro . . . . .	57	Spessa . . . . .	Pavia . . . . .	139
Soriano Calabro . . . . .	Id. . . . .	57	Spezia . . . . .	Genova . . . . .	93
Soriano nel Cimino . . . . .	Roma . . . . .	168	Spezzano Albanese . . . . .	Cosenza . . . . .	71
Sorico . . . . .	Como . . . . .	65	Spezzano Grande . . . . .	Id. . . . .	73
Soriso . . . . .	Novara . . . . .	126	Spezzano Piccolo . . . . .	Id. . . . .	73
Sorisole . . . . .	Bergamo . . . . .	27	Spigno Monferrato . . . . .	Alessandria . . . . .	2
Sorli . . . . .	Alessandria . . . . .	7	Spigno Saturnia . . . . .	Caserta . . . . .	51
Sormano . . . . .	Como . . . . .	67	Spilamberto . . . . .	Modena . . . . .	118
Sorradile . . . . .	Cagliari . . . . .	43	Spilimbergo . . . . .	Udine . . . . .	200
Sorrento . . . . .	Napoli . . . . .	120	Spilinga . . . . .	Catanzaro . . . . .	57
Sorso . . . . .	Sassari . . . . .	176	Spinadesco . . . . .	Cremona . . . . .	77
Sortino . . . . .	Siracusa . . . . .	180	Spinazzola . . . . .	Bari delle Puglie . . . . .	20
Sospiro . . . . .	Cremona . . . . .	77	Spinea . . . . .	Venezia . . . . .	203
Sospirolo . . . . .	Belluno . . . . .	21	Spineda . . . . .	Cremona . . . . .	75
Sossano . . . . .	Vicenza . . . . .	209	Spinete . . . . .	Campobasso . . . . .	46
Sostegno . . . . .	Novara . . . . .	123	Spineto . . . . .	Alessandria . . . . .	7
Sotto il Monte . . . . .	Bergamo . . . . .	27	Spinetoli . . . . .	Ascoli Piceno . . . . .	14
Sovazza . . . . .	Novara . . . . .	126	Spino sul Brembo . . . . .	Bergamo . . . . .	28
Soverato . . . . .	Catanzaro . . . . .	56	Spino d'Adda . . . . .	Cremona . . . . .	76
Sovere . . . . .	Bergamo . . . . .	29	Spinone . . . . .	Bergamo . . . . .	29
Soveria Mannelli . . . . .	Catanzaro . . . . .	58	Spinoso . . . . .	Potenza . . . . .	157
Soveria Simeri . . . . .	Id. . . . .	56	Spirano . . . . .	Bergamo . . . . .	30

<i>Comune</i>	<i>Provincia</i>	<i>Pagina</i>	<i>Comune</i>	<i>Provincia</i>	<i>Pagina</i>
Spocchia . . . . .	Novara . . . . .	127	Strangolagalli . . . . .	Roma . . . . .	165
Spoletto . . . . .	Perugia . . . . .	144	Stregna . . . . .	Udine . . . . .	200
Spoltore . . . . .	Teramo . . . . .	184	Stresa . . . . .	Novara . . . . .	127
Spongano . . . . .	Lecce . . . . .	98	Strevi . . . . .	Alessandria . . . . .	2
Spotorno . . . . .	Genova . . . . .	92	Striano . . . . .	Caserta . . . . .	51
Spresiano . . . . .	Treviso . . . . .	195	Strona . . . . .	Novara . . . . .	123
Spriana . . . . .	Sondrio . . . . .	183	Stronoone . . . . .	Perugia . . . . .	145
Squillace . . . . .	Catanzaro . . . . .	56	Strongoli . . . . .	Catanzaro . . . . .	56
Squinzano . . . . .	Lecce . . . . .	98	Stropino . . . . .	Novara . . . . .	127
Stabello . . . . .	Bergamo . . . . .	28	Stroppiana . . . . .	Id. . . . .	129
Staffolo . . . . .	Ancona . . . . .	9	Stroppio . . . . .	Cuneo . . . . .	80
Staghiglione . . . . .	Pavia . . . . .	141	Strozza . . . . .	Bergamo . . . . .	28
Stagno Lombardo . . . . .	Cremona . . . . .	77	Struppa . . . . .	Genova . . . . .	92
Staiti . . . . .	Reggio di Calabria . . . . .	159	Sturno . . . . .	Avellino . . . . .	18
Staletti . . . . .	Catanzaro . . . . .	56	Suardi . . . . .	Pavia . . . . .	138
Stanghella . . . . .	Padova . . . . .	131	Subbiano . . . . .	Arezzo . . . . .	13
Stazzano . . . . .	Alessandria . . . . .	6	Subiaco . . . . .	Roma . . . . .	166
Stazzema . . . . .	Lucca . . . . .	101	Succivo . . . . .	Caserta . . . . .	50
Stazzonà . . . . .	Como . . . . .	65	Sueglio . . . . .	Como . . . . .	65
Stefanaconi . . . . .	Catanzaro . . . . .	57	Suelli . . . . .	Cagliari . . . . .	40
Stella . . . . .	Genova . . . . .	92	Suello . . . . .	Como . . . . .	67
Stella Cilento . . . . .	Salerno . . . . .	174	Suisio . . . . .	Bergamo . . . . .	28
Stellanello . . . . .	Genova . . . . .	90	Sulbiate . . . . .	Milano . . . . .	117
Sternatia . . . . .	Lecce . . . . .	98	Sulmona . . . . .	Aquila degli Abruzzi . . . . .	12
Stezzano . . . . .	Bergamo . . . . .	28	Sulzano . . . . .	Brescia . . . . .	35
Stia . . . . .	Arezzo . . . . .	13	Sumirago . . . . .	Milano . . . . .	113
Stienta . . . . .	Rovigo . . . . .	170	Summonte . . . . .	Avellino . . . . .	17
Stigliano . . . . .	Potenza . . . . .	156	Suna . . . . .	Novara . . . . .	127
Stignano . . . . .	Reggio di Calabria . . . . .	159	Suni . . . . .	Cagliari . . . . .	43
Stilo . . . . .	Id. . . . .	159	Suno . . . . .	Novara . . . . .	126
Stimigliano . . . . .	Perugia . . . . .	144	Supersano . . . . .	Lecce . . . . .	98
Stio . . . . .	Salerno . . . . .	174	Supino . . . . .	Roma . . . . .	165
Stornara . . . . .	Foggia . . . . .	86	Surano . . . . .	Lecce . . . . .	98
Stornarella . . . . .	Id. . . . .	86	Surbo . . . . .	Id. . . . .	98
Strà . . . . .	Venezia . . . . .	203	Susa . . . . .	Torino . . . . .	191
Stradella . . . . .	Pavia . . . . .	141	Susegana . . . . .	Treviso . . . . .	196
Strambinello . . . . .	Torino . . . . .	189	Sustinente . . . . .	Mantova . . . . .	105
Strambino . . . . .	Id. . . . .	189	Sutera . . . . .	Caltanissetta . . . . .	44

<i>Comune</i>	<i>Provincia</i>	<i>Pagina</i>	<i>Comune</i>	<i>Provincia</i>	<i>Pagina</i>
Sutri . . . . .	Roma . . . . .	168	Taurisano . . . . .	Lecce . . . . .	98
Sutrio . . . . .	Udine . . . . .	201	Tavagnacco . . . . .	Udine . . . . .	198
Suvereto . . . . .	Pisa . . . . .	151	Tavagnasco . . . . .	Torino . . . . .	189
Suzzara . . . . .	Mantova . . . . .	105	Tavenna . . . . .	Campobasso . . . . .	48
			Taverna . . . . .	Catanzaro . . . . .	56
<b>T</b>			Tavernelle in Val di Pesa . . . . .	Firenze . . . . .	84
			Tavernerio . . . . .	Como . . . . .	65
Taceno . . . . .	Como . . . . .	67	Tavernette . . . . .	Torino . . . . .	190
Tadasuni . . . . .	Cagliari . . . . .	43	Tavernola Bergamasca . . . . .	Bergamo . . . . .	28
Taggia . . . . .	Porto Maurizio . . . . .	154	Tavernola San Felice . . . . .	Avellino . . . . .	17
Tagliacozzo . . . . .	Aquila degli Abruzzi . . . . .	11	Taviano . . . . .	Lecce . . . . .	98
Taglio di Po . . . . .	Rovigo . . . . .	170	Tavigliano . . . . .	Novara . . . . .	123
Tagliolo Monferrato . . . . .	Alessandria . . . . .	6	Tavole . . . . .	Porto Maurizio . . . . .	153
Tagliuno . . . . .	Bergamo . . . . .	28	Tavoletto . . . . .	Pesaro e Urbino . . . . .	147
Taibon . . . . .	Belluno . . . . .	21	Tavordo . . . . .	Como . . . . .	65
Taino . . . . .	Como . . . . .	70	Teana . . . . .	Potenza . . . . .	155
Talamello . . . . .	Pesaro e Urbino . . . . .	147	Teano . . . . .	Caserta . . . . .	50
Talamona . . . . .	Sondrio . . . . .	183	Tegiano . . . . .	Salerno . . . . .	172
Talana . . . . .	Cagliari . . . . .	41	Teglio . . . . .	Sondrio . . . . .	183
Taleggio . . . . .	Bergamo . . . . .	28	Teglio Veneto . . . . .	Venezia . . . . .	204
Talla . . . . .	Arezzo . . . . .	13	Telgate . . . . .	Bergamo . . . . .	28
Talmassons . . . . .	Udine . . . . .	198	Tempio Pausania . . . . .	Sassari . . . . .	177
Tambre d'Alpago . . . . .	Belluno . . . . .	21	Temù . . . . .	Brescia . . . . .	34
Taormina . . . . .	Messina . . . . .	109	Tenda . . . . .	Cuneo . . . . .	80
Tapigliano . . . . .	Novara . . . . .	127	Teodorano . . . . .	Forlì . . . . .	88
Tappia . . . . .	Id. . . . .	124	Teolo . . . . .	Padova . . . . .	130
Tarano . . . . .	Perugia . . . . .	144	Teor . . . . .	Udine . . . . .	199
Taranta Peligna . . . . .	Chieti . . . . .	60	Teora . . . . .	Avellino . . . . .	18
Tarantasca . . . . .	Cuneo . . . . .	80	Teramo . . . . .	Teramo . . . . .	185
Taranto . . . . .	Lecce . . . . .	99	Terdobbiate . . . . .	Novara . . . . .	126
Tarcento . . . . .	Udine . . . . .	200	Terelle . . . . .	Caserta . . . . .	52
Tarcetta . . . . .	Id. . . . .	200	Terlizzi . . . . .	Bari delle Puglie . . . . .	20
Tarsia . . . . .	Cosenza . . . . .	71	Termini Imerese . . . . .	Palermo . . . . .	134
Tartano . . . . .	Sondrio . . . . .	183	Termoli . . . . .	Campobasso . . . . .	48
Tarzo . . . . .	Treviso . . . . .	197	Ternate . . . . .	Como . . . . .	70
Tassarolo . . . . .	Alessandria . . . . .	6	Ternengo . . . . .	Novara . . . . .	123
Taurano . . . . .	Avellino . . . . .	17	Terni . . . . .	Perugia . . . . .	144
Taurasi . . . . .	Id. . . . .	16	Terno d'Isola . . . . .	Bergamo . . . . .	28

<i>Comune</i>	<i>Provincia</i>	<i>Pagina</i>	<i>Comune</i>	<i>Provincia</i>	<i>Pagina</i>
Terracina . . . . .	Roma . . . . .	167	Timoline . . . . .	Brescia . . . . .	36
Terra del Sole e Castrocaro.	Firenze . . . . .	85	Tina. . . . .	Torino . . . . .	189
Terralba . . . . .	Cagliari . . . . .	43	Tinnura . . . . .	Cagliari . . . . .	43
Terranova di Pollino. . . . .	Potenza . . . . .	155	Tione . . . . .	Aquila degli Abruzzi	11
Terranova di Sibari . . . . .	Cosenza . . . . .	72	Tirano . . . . .	Sondrio . . . . .	183
Terranova di Sicilia . . . . .	Caltanissetta. . . . .	44	Tiriolo . . . . .	Catanzaro . . . . .	56
Terranova Pausania . . . . .	Sassari . . . . .	177	Tissi. . . . .	Sassari . . . . .	177
Terranova Sappo Minullo . . . . .	Reggio di Calabria	160	Tito . . . . .	Potenza . . . . .	157
Terranuova Bracciolini. . . . .	Arezzo. . . . .	13	Tivoli . . . . .	Roma . . . . .	166
Terranuova dei Passerini. . . . .	Milano. . . . .	115	Tizzana . . . . .	Firenze . . . . .	85
Terrasa . . . . .	Pavia . . . . .	138	Tizzano Val Parma . . . . .	Parma . . . . .	136
Terrasini Favarotta . . . . .	Palermo . . . . .	134	Toano. . . . .	Reggio nell'Emilia .	163
Terrassa Padovana. . . . .	Padova . . . . .	131	Tocco da Casauria. . . . .	Chieti . . . . .	59
Terrati . . . . .	Cosenza . . . . .	73	Tocco Gaudio . . . . .	Benevento . . . . .	23
Terrazzano. . . . .	Milano. . . . .	116	Toceno . . . . .	Novara . . . . .	124
Terrazzo. . . . .	Verona . . . . .	206	Todi. . . . .	Perugia . . . . .	143
Terricciola. . . . .	Pisa . . . . .	150	Toffia . . . . .	Id. . . . .	144
Terruggia . . . . .	Alessandria . . . . .	5	Toirano . . . . .	Genova . . . . .	90
Tertenia . . . . .	Cagliari . . . . .	41	Tolentino . . . . .	Macerata. . . . .	103
Terzano . . . . .	Brescia . . . . .	34	Tolfa . . . . .	Roma . . . . .	164
Terzo . . . . .	Alessandria . . . . .	2	Tollegno. . . . .	Novara . . . . .	123
Terzorio. . . . .	Porto Maurizio. . . . .	154	Tollo . . . . .	Chieti . . . . .	59
Tessennano . . . . .	Roma . . . . .	168	Tolmezzo . . . . .	Udine . . . . .	201
Testico . . . . .	Genova . . . . .	90	Tolve . . . . .	Potenza . . . . .	157
Teti. . . . .	Cagliari . . . . .	41	Tomba di Pesaro . . . . .	Pesaro e Urbino . . .	146
Teulada . . . . .	Id. . . . .	40	Tomba di Senigallia. . . . .	Ancona . . . . .	9
Teverola. . . . .	Caserta . . . . .	50	Tombolo. . . . .	Padova . . . . .	131
Tezze . . . . .	Vicenza . . . . .	209	Tonara . . . . .	Cagliari . . . . .	41
Thiene. . . . .	Id. . . . .	210	Tonco . . . . .	Alessandria . . . . .	5
Thures. . . . .	Torino. . . . .	191	Tonengo. . . . .	Id. . . . .	4
Tiana . . . . .	Cagliari . . . . .	41	Tora e Piccilli. . . . .	Caserta . . . . .	51
Ticengo . . . . .	Cremona. . . . .	76	Torano Castello . . . . .	Cosenza . . . . .	73
Ticineto . . . . .	Alessandria . . . . .	5	Torano Nuovo . . . . .	Teramo . . . . .	185
Tiesi. . . . .	Sassari . . . . .	175	Torazzo . . . . .	Novara . . . . .	123
Tiggiano. . . . .	Lecce . . . . .	98	Torba . . . . .	Como . . . . .	70
Tiglieto . . . . .	Genova . . . . .	92	Torbiato. . . . .	Brescia . . . . .	36
Tigliole . . . . .	Alessandria . . . . .	4	Torbole Casaglia. . . . .	Id. . . . .	35
Tignale . . . . .	Brescia . . . . .	37	Torchiarà . . . . .	Salerno . . . . .	174

<i>Comune</i>	<i>Provincia</i>	<i>Pagina</i>	<i>Comune</i>	<i>Provincia</i>	<i>Pagina</i>
Torchiarolo . . . . .	Lecce . . . . .	98	Torre de' Ratti . . . . .	Alessandria . . . . .	6
Torella de' Lombardi . . . . .	Avellino . . . . .	18	Torre de' Roveri . . . . .	Bergamo . . . . .	28
Torella del Sannio . . . . .	Campobasso . . . . .	46	Torre di Bairo . . . . .	Torino . . . . .	189
Torgiano . . . . .	Perugia . . . . .	143	Torre di Mosto . . . . .	Venezia . . . . .	204
Torgnon . . . . .	Torino . . . . .	187	Torre di Ruggiero . . . . .	Catanzaro . . . . .	56
Torino . . . . .	Id. . . . .	193	Torre di Santa Maria . . . . .	Sondrio . . . . .	183
Torino di Sangro . . . . .	Chieti . . . . .	61	Torre d'Isola . . . . .	Pavia . . . . .	139
Toritto . . . . .	Bari delle Puglie . . . . .	19	Torreglia . . . . .	Padova . . . . .	130
Torlino . . . . .	Cremona . . . . .	76	Torre le Nocelle . . . . .	Avellino . . . . .	17
Tornaco . . . . .	Novara . . . . .	126	Torre Maggiore . . . . .	Foggia . . . . .	87
Tornareccio . . . . .	Chieti . . . . .	61	Torre Mondovi . . . . .	Cuneo . . . . .	81
Tornata . . . . .	Cremona . . . . .	75	Torre Orsaja . . . . .	Salerno . . . . .	174
Tornimparte . . . . .	Aquila degli Abruzzi . . . . .	11	Torre Orsina . . . . .	Perugia . . . . .	145
Torno . . . . .	Como . . . . .	65	Torre Pallavicina . . . . .	Bergamo . . . . .	30
Tornolo . . . . .	Parma . . . . .	135	Torre Pellice . . . . .	Torino . . . . .	190
Toro . . . . .	Campobasso . . . . .	46	Torre San Giorgio . . . . .	Cuneo . . . . .	82
Torpiè . . . . .	Sassari . . . . .	176	Torre San Patrizio . . . . .	Ascoli Piceno . . . . .	15
Torraca . . . . .	Salerno . . . . .	172	Torre Santa Susanna . . . . .	Lecce . . . . .	97
Torralba . . . . .	Sassari . . . . .	175	Torresina . . . . .	Cuneo . . . . .	81
Torrazza . . . . .	Porto Maurizio . . . . .	153	Torretta . . . . .	Palermo . . . . .	134
Torrazza Coste . . . . .	Pavia . . . . .	141	Torre Uzzone . . . . .	Cuneo . . . . .	79
Torre Annunziata . . . . .	Napoli . . . . .	120	Torrevecchia Pia . . . . .	Pavia . . . . .	139
Torreano . . . . .	Udine . . . . .	200	Torrevecchia Teatina . . . . .	Chieti . . . . .	59
Torrebolicino . . . . .	Vicenza . . . . .	210	Torria . . . . .	Porto Maurizio . . . . .	153
Torre Beretti . . . . .	Pavia . . . . .	138	Torriano . . . . .	Pavia . . . . .	139
Torre Boldone . . . . .	Bergamo . . . . .	28	Torrice . . . . .	Roma . . . . .	165
Torre Bormida . . . . .	Cuneo . . . . .	79	Torricella del Pizzo . . . . .	Cremona . . . . .	75
Torrebruna . . . . .	Chieti . . . . .	61	Torricella in Sabina . . . . .	Perugia . . . . .	144
Torre Cajetani . . . . .	Roma . . . . .	165	Torricella Peligna . . . . .	Chieti . . . . .	60
Torrecuso . . . . .	Benevento . . . . .	23	Torricella Sicura . . . . .	Teramo . . . . .	185
Torre d'Arese . . . . .	Pavia . . . . .	139	Torricella Verzate . . . . .	Pavia . . . . .	141
Torre de' Busi . . . . .	Bergamo . . . . .	28	Torri del Benaco . . . . .	Verona . . . . .	205
Torre del Greco . . . . .	Napoli . . . . .	121	Torri di Quartesolo . . . . .	Vicenza . . . . .	208
Torre del Mangano . . . . .	Pavia . . . . .	139	Torriglia . . . . .	Genova . . . . .	92
Torre del Monte . . . . .	Id. . . . .	141	Torri in Sabina . . . . .	Perugia . . . . .	144
Torre de' Negri . . . . .	Id. . . . .	139	Torrile . . . . .	Parma . . . . .	136
Torre de' Passeri . . . . .	Teramo . . . . .	184	Torrioni . . . . .	Avellino . . . . .	17
Torre de' Picenardi . . . . .	Cremona . . . . .	77	Torrita . . . . .	Siena . . . . .	178

<i>Comune</i>	<i>Provincia</i>	<i>Pagina</i>	<i>Comune</i>	<i>Provincia</i>	<i>Pagina</i>
Torrita Tiberina . . . . .	Roma . . . . .	166	Traversella . . . . .	Torino . . . . .	189
Tortoli . . . . .	Cagliari . . . . .	41	Traversetolo . . . . .	Parma . . . . .	136
Tortona . . . . .	Alessandria . . . . .	7	Traves . . . . .	Torino . . . . .	193
Tortora . . . . .	Cosenza . . . . .	73	Travesio . . . . .	Udine . . . . .	200
Tortorella . . . . .	Salerno . . . . .	172	Travo . . . . .	Piacenza . . . . .	149
Tortoreto . . . . .	Teramo . . . . .	185	Trebaseleghe . . . . .	Padova . . . . .	130
Tortorici . . . . .	Messina . . . . .	111	Trebbiano Nizza . . . . .	Pavia . . . . .	141
Toscanella (ora Tuscania) . . . . .	Roma . . . . .	168	Trebecco . . . . .	Id. . . . .	137
Toscolano . . . . .	Brescia . . . . .	37	Trebisacce . . . . .	Cosenza . . . . .	72
Tossicia . . . . .	Teramo . . . . .	185	Trecasali . . . . .	Parma . . . . .	135
Tossignano . . . . .	Bologna . . . . .	32	Trecastagni Etneo . . . . .	Catania . . . . .	54
Tovo di Sant'Agata . . . . .	Sondrio . . . . .	183	Trecate . . . . .	Novara . . . . .	126
Tovo San Giacomo . . . . .	Genova . . . . .	90	Trecchina . . . . .	Potenza . . . . .	155
Trabia . . . . .	Palermo . . . . .	134	Trecenta . . . . .	Rovigo . . . . .	169
Trabuchello . . . . .	Bergamo . . . . .	28	Tredossi . . . . .	Cremona . . . . .	77
Tradate . . . . .	Como . . . . .	70	Tredozio . . . . .	Firenze . . . . .	85
Trafiume . . . . .	Novara . . . . .	127	Treglio . . . . .	Chieti . . . . .	60
Tramatza . . . . .	Cagliari . . . . .	43	Tregnago . . . . .	Verona . . . . .	207
Tramonti . . . . .	Salerno . . . . .	173	Treja . . . . .	Macerata . . . . .	103
Tramonti di Sopra . . . . .	Udine . . . . .	200	Tremenico . . . . .	Como . . . . .	65
Tramonti di Sotto . . . . .	Id. . . . .	200	Tremestieri Etneo . . . . .	Catania . . . . .	54
Tramutola . . . . .	Potenza . . . . .	157	Tremezzo . . . . .	Como . . . . .	65
Trana . . . . .	Torino . . . . .	191	Tremosine . . . . .	Brescia . . . . .	37
Trani . . . . .	Bari delle Puglie . . . . .	20	Trenno . . . . .	Milano . . . . .	116
Traona . . . . .	Sondrio . . . . .	183	Trenta . . . . .	Cosenza . . . . .	73
Trapani . . . . .	Trapani . . . . .	194	Trentinara . . . . .	Salerno . . . . .	171
Trarego . . . . .	Novara . . . . .	127	Trentola . . . . .	Caserta . . . . .	50
Trasacco . . . . .	Aquila degli Abruzzi . . . . .	11	Trenzano . . . . .	Brescia . . . . .	35
Trasaghis . . . . .	Udine . . . . .	198	Treppo Carnico . . . . .	Udine . . . . .	201
Trasquera . . . . .	Novara . . . . .	124	Treppo Grande . . . . .	Id. . . . .	200
Trassilico . . . . .	Massa e Carrara . . . . .	107	Trepuzzi . . . . .	Lecce . . . . .	98
Tratalias . . . . .	Cagliari . . . . .	40	Trequanda . . . . .	Siena . . . . .	178
Trausella . . . . .	Torino . . . . .	189	Tresana . . . . .	Massa e Carrara . . . . .	107
Travacò Siccomario . . . . .	Pavia . . . . .	139	Treschè Conca . . . . .	Vicenza . . . . .	210
Travagliato . . . . .	Brescia . . . . .	35	Trescore . . . . .	Cremona . . . . .	76
Travedona . . . . .	Como . . . . .	70	Trescore Balneario . . . . .	Bergamo . . . . .	28
Traversa . . . . .	Id. . . . .	65	Tresilico . . . . .	Reggio di Calabria . . . . .	160
Traverse . . . . .	Torino . . . . .	190	Tresivio . . . . .	Sondrio . . . . .	183



<i>Comune</i>	<i>Provincia</i>	<i>Pagina</i>	<i>Comune</i>	<i>Provincia</i>	<i>Pagina</i>
Tresnuraghes . . . . .	Cagliari . . . . .	43	Triuggio . . . . .	Milano . . . . .	117
Tretto . . . . .	Vicenza . . . . .	210	Trivento . . . . .	Campobasso . . . . .	46
Trevano . . . . .	Como . . . . .	65	Trivero . . . . .	Novara . . . . .	123
Trevenzuolo . . . . .	Verona . . . . .	206	Trivigliano . . . . .	Roma . . . . .	165
Trevi . . . . .	Perugia . . . . .	144	Trivignano Udinese . . . . .	Udine . . . . .	199
Trevico . . . . .	Avellino . . . . .	16	Trivigno . . . . .	Potenza . . . . .	157
Treviglio . . . . .	Bergamo . . . . .	30	Trivolzio . . . . .	Pavia . . . . .	130
Trevignano . . . . .	Treviso . . . . .	196	Trobaso . . . . .	Novara . . . . .	127
Trevignano Romano . . . . .	Roma . . . . .	166	Trofarello . . . . .	Torino . . . . .	193
Treville . . . . .	Alessandria . . . . .	5	Troina . . . . .	Catania . . . . .	54
Trevi nel Lazio . . . . .	Roma . . . . .	165	Troja . . . . .	Foggia . . . . .	86
Treviolo . . . . .	Bergamo . . . . .	28	Tromello . . . . .	Pavia . . . . .	138
Trevisago . . . . .	Como . . . . .	70	Trontano . . . . .	Novara . . . . .	124
Treviso . . . . .	Treviso . . . . .	195	Tronzano Lago Maggiore . . . . .	Como . . . . .	70
Treviso Bresciano . . . . .	Brescia . . . . .	37	Tronzano Vercellese . . . . .	Novara . . . . .	129
Trezzano Rosa . . . . .	Milano . . . . .	116	Tropea . . . . .	Catanzaro . . . . .	57
Trezzano sul Naviglio . . . . .	Id. . . . .	116	Trovo . . . . .	Pavia . . . . .	139
Trezzone . . . . .	Como . . . . .	65	Truccazzano . . . . .	Milano . . . . .	116
Trezzo sull'Adda . . . . .	Milano . . . . .	116	Tufara . . . . .	Campobasso . . . . .	46
Trezzo Tinella . . . . .	Cuneo . . . . .	79	Tuffillo . . . . .	Chieti . . . . .	61
Tribano . . . . .	Padova . . . . .	131	Tufino . . . . .	Caserta . . . . .	51
Tribiano . . . . .	Milano . . . . .	115	Tufo . . . . .	Avellino . . . . .	17
Tribogna . . . . .	Genova . . . . .	92	Tuglie . . . . .	Lecce . . . . .	98
Tricarico . . . . .	Potenza . . . . .	156	Tuili . . . . .	Cagliari . . . . .	40
Tricase . . . . .	Lecce . . . . .	98	Tula . . . . .	Sassari . . . . .	176
Tricerro . . . . .	Novara . . . . .	129	Tuoro . . . . .	Perugia . . . . .	143
Tricesimo . . . . .	Udine . . . . .	200	Turago Bordone . . . . .	Pavia . . . . .	139
Trichiana . . . . .	Belluno . . . . .	21	Turano . . . . .	Milano . . . . .	115
Triei . . . . .	Cagliari . . . . .	41	Turate . . . . .	Como . . . . .	65
Triggiano . . . . .	Bari delle Puglie . . . . .	20	Turbigo . . . . .	Milano . . . . .	112
Trigolo . . . . .	Cremona . . . . .	76	Turi . . . . .	Bari delle Puglie . . . . .	20
Trinità . . . . .	Cuneo . . . . .	81	Turri . . . . .	Cagliari . . . . .	43
Trinitapoli . . . . .	Foggia . . . . .	86	Turrivalignani . . . . .	Chieti . . . . .	59
Trino . . . . .	Novara . . . . .	129	Turro Milanese . . . . .	Milano . . . . .	116
Triora . . . . .	Porto Maurizio . . . . .	154	Tursi . . . . .	Potenza . . . . .	155
Tripi . . . . .	Messina . . . . .	109	Tusa . . . . .	Messina . . . . .	110
Trisobbio . . . . .	Alessandria . . . . .	2	Tuscania (già Toscanella) . . . . .	Roma . . . . .	168
Trissino . . . . .	Vicenza . . . . .	210			

<i>Comune</i>	<i>Provincia</i>	<i>Pagina</i>	<i>Comune</i>	<i>Provincia</i>	<i>Pagina</i>
<b>U</b>			<b>V</b>		
Uboldo . . . . .	Milano . . . . .	113	Vaccarizzo Albanese . . . . .	Cosenza . . . . .	74
Ueria . . . . .	Messina . . . . .	111	Vacone . . . . .	Perugia . . . . .	144
Udine . . . . .	Udine . . . . .	198	Vacri . . . . .	Chieti . . . . .	59
Ugento . . . . .	Lecce . . . . .	98	Vado Ligure . . . . .	Genova . . . . .	92
Uggiano La Chiesa . . . . .	Id. . . . .	98	Vaglia . . . . .	Firenze . . . . .	84
Uggiate . . . . .	Como . . . . .	65	Vaglierano . . . . .	Alessandria . . . . .	4
Ulassai . . . . .	Cagliari . . . . .	41	Vaglio di Basilicata . . . . .	Potenza . . . . .	157
Ulà Tirso . . . . .	Id. . . . .	43	Vaglio Serra . . . . .	Alessandria . . . . .	2
Umbertide . . . . .	Perugia . . . . .	143	Vagli Sotto . . . . .	Massa e Carrara . . . . .	107
Umbriatico . . . . .	Catanzaro . . . . .	56	Vagna . . . . .	Novara . . . . .	124
Unchio . . . . .	Novara . . . . .	127	Vailate . . . . .	Cremona . . . . .	76
Urago d'Oglio . . . . .	Brescia . . . . .	36	Vairano Patenora . . . . .	Caserta . . . . .	50
Uras . . . . .	Cagliari . . . . .	43	Vajano Cremasco . . . . .	Cremona . . . . .	76
Urbana . . . . .	Padova . . . . .	132	Val Brevenna . . . . .	Genova . . . . .	92
Urbania . . . . .	Pesaro e Urbino . . . . .	147	Valbrona . . . . .	Como . . . . .	67
Urbino . . . . .	Id. . . . .	147	Valchiusella . . . . .	Torino . . . . .	189
Urbisaglia . . . . .	Macerata . . . . .	103	Valdagno . . . . .	Vicenza . . . . .	210
Urgnano . . . . .	Bergamo . . . . .	30	Val della Torre . . . . .	Torino . . . . .	193
Uri . . . . .	Sassari . . . . .	177	Valdengo . . . . .	Novara . . . . .	123
Urio . . . . .	Como . . . . .	65	Valdieri . . . . .	Cuneo . . . . .	80
Ururi . . . . .	Campobasso . . . . .	48	Valdina . . . . .	Messina . . . . .	110
Urzulei . . . . .	Cagliari . . . . .	41	Val di Nizza . . . . .	Pavia . . . . .	137
Uscio . . . . .	Genova . . . . .	92	Valdobbiadene . . . . .	Treviso . . . . .	196
Usellus . . . . .	Cagliari . . . . .	43	Valduggia . . . . .	Novara . . . . .	128
Usini . . . . .	Sassari . . . . .	177	Valeggio . . . . .	Pavia . . . . .	138
Ussana . . . . .	Cagliari . . . . .	40	Valeggio sul Mincio . . . . .	Verona . . . . .	207
Ussaramanna . . . . .	Id. . . . .	40	Valentano . . . . .	Roma . . . . .	168
Ussassai . . . . .	Id. . . . .	41	Valenza . . . . .	Alessandria . . . . .	2
Usseaux . . . . .	Torino . . . . .	190	Valenzano . . . . .	Bari delle Puglie . . . . .	20
Usseglio . . . . .	Id. . . . .	193	Valera Fratta . . . . .	Milano . . . . .	115
Ussolo . . . . .	Cuneo . . . . .	80	Valfabbrica . . . . .	Perugia . . . . .	143
Ustica (Isola di) . . . . .	Palermo . . . . .	134	Valfenera . . . . .	Alessandria . . . . .	4
Uta . . . . .	Cagliari . . . . .	40	Valfurva . . . . .	Sondrio . . . . .	183
Uzzano . . . . .	Lucca . . . . .	101	Valganna . . . . .	Como . . . . .	70
			Valgioje . . . . .	Torino . . . . .	191
			Valgoglio . . . . .	Bergamo . . . . .	29

<i>Comune</i>	<i>Provincia</i>	<i>Pagina</i>	<i>Comune</i>	<i>Provincia</i>	<i>Pagina</i>
Valgrana . . . . .	Cuneo . . . . .	80	Vallo di Nera . . . . .	Perugia . . . . .	144
Valgrehentino . . . . .	Como . . . . .	67	Vallonara . . . . .	Vicenza . . . . .	209
Valgrisanche . . . . .	Torino . . . . .	187	Valloria Marittima . . . . .	Porto Maurizio . . . . .	153
Valguarnera Caropepe . . . . .	Caltanissetta . . . . .	44	Valloriate . . . . .	Cuneo . . . . .	80
Vallada . . . . .	Belluno . . . . .	21	Vallo Torinese . . . . .	Torino . . . . .	193
Vall'Alta . . . . .	Bergamo . . . . .	28	Valmacca . . . . .	Alessandria . . . . .	5
Vallanzengo . . . . .	Novara . . . . .	123	Valmadrera . . . . .	Como . . . . .	68
Vallata . . . . .	Avellino . . . . .	16	Valmaggia . . . . .	Novara . . . . .	128
Valle Agricola . . . . .	Caserta . . . . .	51	Valmala . . . . .	Cunco . . . . .	82
Vallebona . . . . .	Porto Maurizio . . . . .	154	Val Masino . . . . .	Sondrio . . . . .	183
Valle Castellana . . . . .	Teramo . . . . .	185	Valmontone . . . . .	Roma . . . . .	167
Vallecorsa . . . . .	Roma . . . . .	165	Valmozzola . . . . .	Parma . . . . .	135
Vallecrosia . . . . .	Porto Maurizio . . . . .	154	Valnegra . . . . .	Bergamo . . . . .	28
Valle dell'Angelo . . . . .	Salerno . . . . .	174	Valpelline . . . . .	Torino . . . . .	187
Valle di Cadore . . . . .	Belluno . . . . .	22	Valperga . . . . .	Id. . . . .	189
Valle di Dentro . . . . .	Sondrio . . . . .	183	Valprato . . . . .	Id. . . . .	189
Valle di Maddaloni . . . . .	Caserta . . . . .	50	Valrovina . . . . .	Vicenza . . . . .	209
Valle di Sotto . . . . .	Sondrio . . . . .	183	Valsavaranche . . . . .	Torino . . . . .	187
Valledolmo . . . . .	Palermo . . . . .	134	Valsecca . . . . .	Bergamo . . . . .	28
Vallefiorita . . . . .	Catanzaro . . . . .	56	Valsinni . . . . .	Potenza . . . . .	155
Vallefredda . . . . .	Caserta . . . . .	51	Valstagna . . . . .	Vicenza . . . . .	209
Valle Inferiore Mosso . . . . .	Novara . . . . .	123	Valtesse . . . . .	Bergamo . . . . .	28
Valle Lomellina . . . . .	Pavia . . . . .	138	Valtopina . . . . .	Perugia . . . . .	142
Vallelonga . . . . .	Catanzaro . . . . .	57	Valtorta . . . . .	Bergamo . . . . .	28
Vallelunga Pratameno . . . . .	Caltanissetta . . . . .	44	Valtournanche . . . . .	Torino . . . . .	187
Valle Noncello . . . . .	Udine . . . . .	201	Valva . . . . .	Salerno . . . . .	171
Vallepietra . . . . .	Roma . . . . .	166	Valvasone . . . . .	Udine . . . . .	199
Vallerano . . . . .	Id. . . . .	168	Valverde . . . . .	Pavia . . . . .	137
Vallermosa . . . . .	Cagliari . . . . .	41	Vanzago . . . . .	Milano . . . . .	113
Vallerotonda . . . . .	Caserta . . . . .	52	Vanzone con San Carlo . . . . .	Novara . . . . .	124
Valle Salimbene . . . . .	Pavia . . . . .	139	Vaprio d'Adda . . . . .	Milano . . . . .	116
Valle San Nicolao . . . . .	Novara . . . . .	123	Vaprio d'Agogna . . . . .	Novara . . . . .	126
Valle Superiore Mosso . . . . .	Id. . . . .	123	Varallo . . . . .	Id. . . . .	128
Valleve . . . . .	Bergamo . . . . .	28	Varallo Pombia . . . . .	Id. . . . .	126
Valli dei Signori . . . . .	Vicenza . . . . .	210	Varano Borghi . . . . .	Como . . . . .	70
Vallinfrada . . . . .	Roma . . . . .	166	Varano de' Melegari . . . . .	Parma . . . . .	135
Vallio . . . . .	Brescia . . . . .	37	Varapodio . . . . .	Reggio di Calabria . . . . .	160
Vallo della Lucania . . . . .	Salerno . . . . .	174	Vararo . . . . .	Como . . . . .	70

<i>Comune</i>	<i>Provincia</i>	<i>Pagina</i>	<i>Comune</i>	<i>Provincia</i>	<i>Pagina</i>
Varazze . . . . .	Genova . . . . .	92	Vellegho . . . . .	Genova . . . . .	90
Varco Sabino . . . . .	Perugia . . . . .	144	Velletri . . . . .	Roma . . . . .	167
Varedo . . . . .	Milano . . . . .	117	Vellezzo Bellini . . . . .	Pavia . . . . .	139
Varengo . . . . .	Alessandria . . . . .	5	Vello . . . . .	Brescia . . . . .	35
Varenna . . . . .	Como . . . . .	65	Velo d'Astico . . . . .	Vicenza . . . . .	210
Varese . . . . .	Id. . . . .	70	Velo Veronese . . . . .	Verona . . . . .	207
Varese Ligure . . . . .	Genova . . . . .	91	Venafro . . . . .	Campobasso . . . . .	47
Vargo . . . . .	Alessandria . . . . .	7	Venaria Reale . . . . .	Torino . . . . .	193
Varisella . . . . .	Torino . . . . .	193	Venarotta . . . . .	Ascoli Piceno . . . . .	14
Varmo . . . . .	Udine . . . . .	198	Venasca . . . . .	Cuneo . . . . .	82
Varsi . . . . .	Parma . . . . .	136	Venaus . . . . .	Torino . . . . .	190
Varzi . . . . .	Pavia . . . . .	137	Vendone . . . . .	Genova . . . . .	90
Varzo . . . . .	Novara . . . . .	124	Vendroghno . . . . .	Como . . . . .	65
Vas . . . . .	Belluno . . . . .	22	Venegono Inferiore . . . . .	Id. . . . .	70
Vasia . . . . .	Porto Maurizio . . . . .	153	Venegono Superiore . . . . .	Id. . . . .	70
Vassena . . . . .	Como . . . . .	65	Venetico . . . . .	Messina . . . . .	110
Vasto . . . . .	Chieti . . . . .	61	Venezia . . . . .	Venezia . . . . .	203
Vastogirardi . . . . .	Campobasso . . . . .	47	Veniano . . . . .	Como . . . . .	65
Vauda di Front . . . . .	Torino . . . . .	193	Venosa . . . . .	Potenza . . . . .	156
Vaves . . . . .	Id. . . . .	190	Ventimiglia . . . . .	Porto Maurizio . . . . .	154
Vazzano . . . . .	Catanzaro . . . . .	57	Ventimiglia di Sicilia . . . . .	Palermo . . . . .	134
Vazzola . . . . .	Treviso . . . . .	196	Ventotene . . . . .	Napoli . . . . .	121
Veccana . . . . .	Como . . . . .	70	Venzone . . . . .	Udine . . . . .	198
Vecchiano . . . . .	Pisa . . . . .	150	Verano . . . . .	Milano . . . . .	117
Vedano al Lambro . . . . .	Milano . . . . .	117	Verbicaro . . . . .	Cosenza . . . . .	73
Vedano Olona . . . . .	Como . . . . .	70	Vercana . . . . .	Como . . . . .	65
Vedelago . . . . .	Treviso . . . . .	195	Verceja . . . . .	Sondrio . . . . .	183
Vedeseta . . . . .	Bergamo . . . . .	28	Vercelli . . . . .	Novara . . . . .	129
Veduggio con Colzano . . . . .	Milano . . . . .	117	Vercurago . . . . .	Bergamo . . . . .	28
Veggiano . . . . .	Padova . . . . .	130	Verdellino . . . . .	Id. . . . .	30
Veglie . . . . .	Lecce . . . . .	97	Verdello . . . . .	Id. . . . .	30
Veglio . . . . .	Novara . . . . .	123	Verderio Inferiore . . . . .	Como . . . . .	68
Veiano . . . . .	Roma . . . . .	168	Verderio Superiore . . . . .	Id. . . . .	68
Velate . . . . .	Como . . . . .	70	Verduno . . . . .	Cuneo . . . . .	79
Velate Milanese . . . . .	Milano . . . . .	117	Verezzi . . . . .	Genova . . . . .	90
Veleso . . . . .	Como . . . . .	65	Vergano Novarese . . . . .	Novara . . . . .	126
Vellezzo Lomellina . . . . .	Pavia . . . . .	138	Vergato . . . . .	Bologna . . . . .	32
Vellano . . . . .	Lucca . . . . .	101	Vergemoli . . . . .	Massa e Carrara . . . . .	107

<i>Comune</i>	<i>Provincia</i>	<i>Pagina</i>	<i>Comune</i>	<i>Provincia</i>	<i>Pagina</i>
Verghereto . . . . .	Firenze . . . . .	85	Vestena Nuova . . . . .	Verona . . . . .	207
Vergiate . . . . .	Milano . . . . .	114	Vestignè . . . . .	Torino . . . . .	189
Vergobbio . . . . .	Como . . . . .	70	Vestone . . . . .	Brescia . . . . .	37
Vergosa (ora San Fermo della Battaglia).	Id. . . . .	65	Vestreno . . . . .	Como . . . . .	65
Vermezzo . . . . .	Milano . . . . .	112	Vetralla . . . . .	Roma . . . . .	168
Verna . . . . .	Como . . . . .	65	Vetto . . . . .	Reggio nell'Emilia .	163
Vernante . . . . .	Cuneo . . . . .	80	Veza d'Alba . . . . .	Cuneo . . . . .	79
Vernasca . . . . .	Piacenza . . . . .	148	Veza d'Oglio . . . . .	Brescia . . . . .	34
Vernate . . . . .	Milano . . . . .	112	Vezzano Ligure . . . . .	Genova . . . . .	93
Vernazza . . . . .	Genova . . . . .	93	Vezzano sul Crostolo . . . . .	Reggio nell'Emilia .	163
Vernio . . . . .	Firenze . . . . .	84	Vezi Portio . . . . .	Genova . . . . .	92
Vernole . . . . .	Lecce . . . . .	98	Vezzo . . . . .	Novara . . . . .	127
Verolanuova . . . . .	Brescia . . . . .	38	Vhò . . . . .	Cremona . . . . .	75
Verolavecchia . . . . .	Id. . . . .	38	Viadana . . . . .	Mantova . . . . .	106
Verolengo . . . . .	Torino . . . . .	193	Viadanica . . . . .	Bergamo . . . . .	28
Veroli . . . . .	Roma . . . . .	165	Viagrande . . . . .	Catania . . . . .	54
Verona . . . . .	Verona . . . . .	205	Viale . . . . .	Alessandria . . . . .	4
Veronella . . . . .	Id. . . . .	206	Vialfrè . . . . .	Torino . . . . .	189
Verrayes . . . . .	Torino . . . . .	187	Viano . . . . .	Reggio nell'Emilia .	163
Verrès . . . . .	Id. . . . .	187	Viareggio . . . . .	Lucca . . . . .	101
Verretto . . . . .	Pavia . . . . .	141	Viarigi . . . . .	Alessandria . . . . .	5
Verrone . . . . .	Novara . . . . .	123	Vibonati . . . . .	Salerno . . . . .	172
Verrua Savoja . . . . .	Torino . . . . .	193	Vicalvi . . . . .	Caserta . . . . .	52
Verrua Siccomario . . . . .	Pavia . . . . .	141	Vicari . . . . .	Palermo . . . . .	134
Vertemate . . . . .	Como . . . . .	65	Vicchio . . . . .	Firenze . . . . .	84
Vertova . . . . .	Bergamo . . . . .	29	Viceno . . . . .	Novara . . . . .	124
Verucchio . . . . .	Forli . . . . .	89	Vicenza . . . . .	Vicenza . . . . .	208
Veruno . . . . .	Novara . . . . .	126	Vico Canavese . . . . .	Torino . . . . .	189
Vervio . . . . .	Sondrio . . . . .	183	Vico del Gargano . . . . .	Foggia . . . . .	87
Verzegnis . . . . .	Udine . . . . .	201	Vico di Pantano . . . . .	Caserta . . . . .	50
Verzino . . . . .	Catanzaro . . . . .	56	Vico Equense . . . . .	Napoli . . . . .	120
Verzuolo . . . . .	Cuneo . . . . .	82	Vicoforte . . . . .	Cuneo . . . . .	81
Vescovana . . . . .	Padova . . . . .	131	Vicoli . . . . .	Teramo . . . . .	184
Vescovato . . . . .	Cremona . . . . .	77	Vicolungo . . . . .	Novara . . . . .	126
Vesime . . . . .	Alessandria . . . . .	2	Viconago . . . . .	Como . . . . .	70
Vespolate . . . . .	Novara . . . . .	126	Vico nel Lazio . . . . .	Roma . . . . .	165
Vessalico . . . . .	Porto Maurizio . . . . .	153	Vicopisano . . . . .	Pisa . . . . .	150
			Vicovaro . . . . .	Roma . . . . .	166

<i>Comune</i>	<i>Provincia</i>	<i>Pagina</i>	<i>Comune</i>	<i>Provincia</i>	<i>Pagina</i>
Vidigulfo . . . . .	Pavia . . . . .	139	Villa Bartolommea . . . . .	Verona . . . . .	206
Vidolasco . . . . .	Cremona . . . . .	76	Villa Basilica . . . . .	Lucca . . . . .	101
Vidor . . . . .	Treviso . . . . .	196	Villabate . . . . .	Palermo . . . . .	134
Vidracco . . . . .	Torino . . . . .	189	Villabella . . . . .	Alessandria . . . . .	2
Vieste . . . . .	Foggia . . . . .	86	Villa Biscossi . . . . .	Pavia . . . . .	138
Vietri di Potenza . . . . .	Potenza . . . . .	157	Villa Castelnuovo . . . . .	Torino . . . . .	189
Vietri sul Mare . . . . .	Salerno . . . . .	173	Villachiara . . . . .	Brescia . . . . .	36
Viganella . . . . .	Novara . . . . .	124	Villacidro . . . . .	Cagliari . . . . .	41
Viganò . . . . .	Como . . . . .	68	Villa Cogozzo . . . . .	Brescia . . . . .	35
Vigano San Martino . . . . .	Bergamo . . . . .	28	Villa Collemantina . . . . .	Massa e Carrara . . . . .	107
Vigarano Mainarda . . . . .	Ferrara . . . . .	83	Villa d'Adda . . . . .	Bergamo . . . . .	28
Vigasio . . . . .	Verona . . . . .	206	Villa d'Adige . . . . .	Rovigo . . . . .	169
Vigatto . . . . .	Parma . . . . .	136	Villa d'Allegno . . . . .	Brescia . . . . .	34
Vigentino . . . . .	Milano . . . . .	116	Villa d'Almè . . . . .	Bergamo . . . . .	28
Vigevano . . . . .	Pavia . . . . .	138	Villadeati . . . . .	Alessandria . . . . .	5
Viggianello . . . . .	Potenza . . . . .	155	Villa del Bosco . . . . .	Novara . . . . .	129
Viggiano . . . . .	Id. . . . .	157	Villa del Conte . . . . .	Padova . . . . .	130
Viggiona . . . . .	Novara . . . . .	127	Villa di Chiavenna . . . . .	Sondrio . . . . .	183
Viggiù . . . . .	Como . . . . .	70	Villa di Serio . . . . .	Bergamo . . . . .	28
Vighizzolo d'Este . . . . .	Padova . . . . .	131	Villa di Tirano . . . . .	Sondrio . . . . .	183
Vigliano Biellese . . . . .	Novara . . . . .	123	Villadose . . . . .	Rovigo . . . . .	169
Vigliano d'Asti . . . . .	Alessandria . . . . .	4	Villa d'Ossola . . . . .	Novara . . . . .	124
Vignale . . . . .	Id. . . . .	5	Villa Estense . . . . .	Padova . . . . .	131
Vignanello . . . . .	Roma . . . . .	168	Villafalletto . . . . .	Cuneo . . . . .	80
Vignate . . . . .	Milano . . . . .	116	Villa Faraldi . . . . .	Porto Maurizio . . . . .	153
Vignola . . . . .	Modena . . . . .	118	Villafranca d'Asti . . . . .	Alessandria . . . . .	4
Vignole Borbera . . . . .	Alessandria . . . . .	6	Villafranca di Verona . . . . .	Verona . . . . .	207
Vignolo . . . . .	Cuneo . . . . .	80	Villafranca in Lunigiana . . . . .	Massa e Carrara . . . . .	107
Vignone . . . . .	Novara . . . . .	127	Villafranca Padovana . . . . .	Padova . . . . .	130
Vigo . . . . .	Belluno . . . . .	22	Villafranca Piemonte . . . . .	Torino . . . . .	190
Vigodarzere . . . . .	Padova . . . . .	130	Villafranca Sicula . . . . .	Girgenti . . . . .	94
Vigolo . . . . .	Bergamo . . . . .	28	Villafraati . . . . .	Palermo . . . . .	134
Vigolzone . . . . .	Piacenza . . . . .	149	Villaga . . . . .	Vicenza . . . . .	209
Vigone . . . . .	Torino . . . . .	190	Villagrande Strisaili . . . . .	Cagliari . . . . .	41
Vigonovo . . . . .	Venezia . . . . .	203	Villa Guardia . . . . .	Porto Maurizio . . . . .	153
Vigonza . . . . .	Padova . . . . .	130	Villalago . . . . .	Aquila degli Abruzzi . . . . .	12
Viguzzolo . . . . .	Alessandria . . . . .	7	Villa Latina . . . . .	Caserta . . . . .	52
Villa Albese . . . . .	Como . . . . .	65	Villalba . . . . .	Caltanissetta . . . . .	44


<i>Comune</i>	<i>Provincia</i>	<i>Pagina</i>	<i>Comune</i>	<i>Provincia</i>	<i>Pagina</i>
Villalfonsina . . . . .	Chieti . . . . .	61	Villar Focchiardo . . . . .	Torino . . . . .	191
Villalvernia . . . . .	Alessandria . . . . .	7	Villaricca . . . . .	Napoli . . . . .	120
Villamagna . . . . .	Chieti . . . . .	59	Villarielli (ora Poggio Fiorito).	Chieti . . . . .	59
Villamaina . . . . .	Avellino . . . . .	18	Villarios Masainas . . . . .	Cagliari . . . . .	41
Villamar . . . . .	Cagliari . . . . .	40	Villaromagnano . . . . .	Alessandria . . . . .	7
Villamarzana . . . . .	Rovigo . . . . .	169	Villa Romanò . . . . .	Como . . . . .	65
Villamassargia . . . . .	Cagliari . . . . .	41	Villarosa . . . . .	Caltanissetta . . . . .	44
Villa Minozzo . . . . .	Reggio nell'Emilia . . . . .	163	Villar Pellice . . . . .	Torino . . . . .	190
Villamiroglio . . . . .	Alessandria . . . . .	5	Villar Perosa . . . . .	Id. . . . .	190
Villanova Biellese . . . . .	Novara . . . . .	123	Villar San Costanzo . . . . .	Cuneo . . . . .	80
Villanova Canavese . . . . .	Torino . . . . .	193	Villasalto . . . . .	Cagliari . . . . .	40
Villanova d'Albenga . . . . .	Genova . . . . .	90	Villa San Fiorano . . . . .	Milano . . . . .	117
Villanova d'Ardenghi . . . . .	Pavia . . . . .	139	Villa San Giovanni . . . . .	Reggio di Calabria . . . . .	161
Villanova d'Asti . . . . .	Alessandria . . . . .	4	Villa San Giuseppe . . . . .	Id. . . . .	161
Villanova del Battista . . . . .	Avellino . . . . .	16	Villa San Secondo . . . . .	Alessandria . . . . .	4
Villanova del Ghebbo . . . . .	Rovigo . . . . .	169	Villa Santa Lucia . . . . .	Caserta . . . . .	52
Villanova di Campo San Piero.	Padova . . . . .	130	Villa Santa Lucia degli Abruzzi.	Aquila degli Abruzzi . . . . .	11
Villanovaforru . . . . .	Cagliari . . . . .	40	Villa Santa Maria . . . . .	Chieti . . . . .	60
Villanovafranca . . . . .	Id. . . . .	40	Villa Sant'Angelo . . . . .	Aquila degli Abruzzi . . . . .	11
Villanova Marchesana . . . . .	Rovigo . . . . .	170	Villa Santina . . . . .	Udine . . . . .	201
Villanova Mondovì . . . . .	Cuneo . . . . .	81	Villa Santo Stefano . . . . .	Roma . . . . .	165
Villanova Monferrato . . . . .	Alessandria . . . . .	5	Villasimius . . . . .	Cagliari . . . . .	40
Villanova Monteleone . . . . .	Sassari . . . . .	175	Villasor . . . . .	Id. . . . .	40
Villanova Solaro . . . . .	Cuneo . . . . .	82	Villaspeciosa . . . . .	Id. . . . .	40
Villanova sull'Arda . . . . .	Piacenza . . . . .	143	Villa Stellone . . . . .	Torino . . . . .	193
Villanova Truschedu . . . . .	Cagliari . . . . .	43	Villata . . . . .	Novara . . . . .	126
Villanova Tulo . . . . .	Id. . . . .	41	Villa Talla . . . . .	Porto Maurizio . . . . .	153
Villanovetta . . . . .	Cuneo . . . . .	82	Villa Urbana . . . . .	Cagliari . . . . .	43
Villanterio . . . . .	Pavia . . . . .	139	Villa Valleslonga . . . . .	Aquila degli Abruzzi . . . . .	11
Villanuova Sillaro . . . . .	Milano . . . . .	115	Villa Vergano . . . . .	Como . . . . .	68
Villanuova sul Clisi . . . . .	Brescia . . . . .	37	Villaverla . . . . .	Vicenza . . . . .	210
Villapiana . . . . .	Cosenza . . . . .	72	Villavesco . . . . .	Milano . . . . .	115
Villa Poma . . . . .	Mantova . . . . .	105	Villa Viani . . . . .	Porto Maurizio . . . . .	153
Villaputzu . . . . .	Cagliari . . . . .	40	Villeneuve . . . . .	Torino . . . . .	187
Villarbasse . . . . .	Torino . . . . .	193	Ville San Pietro . . . . .	Porto Maurizio . . . . .	153
Villarboit . . . . .	Novara . . . . .	129	Ville San Sebastiano . . . . .	Id. . . . .	153
Villar Dora . . . . .	Torino . . . . .	191	Villetta Barrea . . . . .	Aquila degli Abruzzi . . . . .	12
Villareggia . . . . .	Id. . . . .	189			

<i>Comune</i>	<i>Provincia</i>	<i>Pagina</i>	<i>Comune</i>	<i>Provincia</i>	<i>Pagina</i>
Villette . . . . .	Novara . . . . .	124	Vittuone. . . . .	Milano. . . . .	112
Villimpenta . . . . .	Mantova . . . . .	105	Vitulano. . . . .	Benevento . . . . .	23
Villongo San Filastro . . . . .	Bergamo. . . . .	28	Vitulazio . . . . .	Caserta . . . . .	50
Villongo Sant'Alessandro. . . . .	Id. . . . .	28	Viù . . . . .	Torino. . . . .	193
Villorba . . . . .	Treviso . . . . .	195	Vivaro. . . . .	Udine . . . . .	201
Vilminore . . . . .	Bergamo. . . . .	29	Vivaro Romano . . . . .	Roma . . . . .	166
Vimercate . . . . .	Milano. . . . .	117	Viverone . . . . .	Novara . . . . .	123
Vimodrone. . . . .	Id. . . . .	117	Vizzini . . . . .	Catania . . . . .	53
Vimogno. . . . .	Como . . . . .	68	Vizzola Ticino . . . . .	Milano. . . . .	114
Vinadio . . . . .	Cuneo . . . . .	80	Vizzolo Predabissi . . . . .	Milano . . . . .	116
Vinchiatturo . . . . .	Campobasso . . . . .	46	Vò . . . . .	Padova . . . . .	131
Vinchio . . . . .	Alessandria . . . . .	4	Vobarno. . . . .	Brescia . . . . .	37
Vinci . . . . .	Firenze . . . . .	85	Vobbia . . . . .	Genova . . . . .	92
Vinovo . . . . .	Torino. . . . .	193	Vocca . . . . .	Novara . . . . .	128
Vintebbio . . . . .	Novara . . . . .	123	Vocogno e Prestinone . . . . .	Id. . . . .	124
Vinzaglio . . . . .	Id. . . . .	126	Vodo . . . . .	Belluno . . . . .	22
Viola . . . . .	Cuneo. . . . .	81	Voghera . . . . .	Pavia . . . . .	141
Vione . . . . .	Brescia . . . . .	34	Vogogna. . . . .	Novara . . . . .	127
Virgilio . . . . .	Mantova . . . . .	104	Volciano. . . . .	Brescia . . . . .	37
Virle Piemonte . . . . .	Torino. . . . .	190	Voldomino. . . . .	Como . . . . .	70
Virle Treponti. . . . .	Brescia . . . . .	35	Volongo . . . . .	Cremona. . . . .	77
Visano. . . . .	Id. . . . .	36	Volpago . . . . .	Treviso . . . . .	196
Vische. . . . .	Torino. . . . .	189	Volpara . . . . .	Pavia . . . . .	141
Visciano. . . . .	Caserta . . . . .	51	Volpedo . . . . .	Alessandria . . . . .	7
Visino. . . . .	Como . . . . .	68	Volpeglino. . . . .	Id. . . . .	7
Visone. . . . .	Alessandria . . . . .	2	Volpiano . . . . .	Torino. . . . .	193
Visso . . . . .	Macerata. . . . .	102	Voltaggio . . . . .	Alessandria . . . . .	6
Vistarino . . . . .	Pavia . . . . .	139	Voltago . . . . .	Belluno . . . . .	21
Vistrorio . . . . .	Torino. . . . .	189	Volta Mantovana . . . . .	Mantova . . . . .	106
Vita. . . . .	Trapani . . . . .	194	Volterra. . . . .	Pisa . . . . .	151
Viterbo . . . . .	Roma . . . . .	168	Voltido . . . . .	Cremona. . . . .	75
Viticuso . . . . .	Caserta . . . . .	52	Volterre. . . . .	Como . . . . .	70
Vito d'Asio . . . . .	Udine . . . . .	200	Voltri . . . . .	Genova . . . . .	92
Vitorchiano . . . . .	Roma . . . . .	168	Volturara Appula . . . . .	Foggia. . . . .	86
Vittadone . . . . .	Milano. . . . .	115	Volturara Irpina. . . . .	Avellino . . . . .	17
Vittoria . . . . .	Siracusa . . . . .	180	Volturino . . . . .	Foggia. . . . .	86
Vittorio . . . . .	Treviso . . . . .	197	Volvera . . . . .	Torino. . . . .	190
Vittorito. . . . .	Aquila degli Abruzzi	12	Vottignasco . . . . .	Cuneo . . . . .	80



<i>Comune</i>	<i>Provincia</i>	<i>Pagina</i>	<i>Comune</i>	<i>Provincia</i>	<i>Pagina</i>
<b>Z</b>			Zibello . . . . .	Parma . . . . .	135
Zafferana Etnea . . . . .	Catania . . . . .	54	Zibido San Giacomo . . . . .	Milano . . . . .	113
Zagarise . . . . .	Catanzaro . . . . .	56	Zignago . . . . .	Genova . . . . .	93
Zagarolo . . . . .	Roma . . . . .	166	Zimella . . . . .	Verona . . . . .	206
Zambrone . . . . .	Catanzaro . . . . .	57	Zimone . . . . .	Novara . . . . .	123
Zandobbio . . . . .	Bergamo . . . . .	28	Zinasco . . . . .	Pavia . . . . .	139
Zanè . . . . .	Vicenza . . . . .	210	Zoagli . . . . .	Genova . . . . .	91
Zanica . . . . .	Bergamo . . . . .	30	Zocca . . . . .	Modena . . . . .	119
Zappello . . . . .	Cremona . . . . .	76	Zogno . . . . .	Bergamo . . . . .	28
Zavattarello . . . . .	Pavia . . . . .	137	Zola Predosa . . . . .	Bologna . . . . .	31
Zeccone . . . . .	Id. . . . .	139	Zoldo Alto . . . . .	Belluno . . . . .	21
Zeddiani . . . . .	Cagliari . . . . .	43	Zollino . . . . .	Lecce . . . . .	98
Zelarino . . . . .	Venezia . . . . .	203	Zone . . . . .	Brescia . . . . .	36
Zelbio . . . . .	Como . . . . .	65	Zoppè . . . . .	Belluno . . . . .	22
Zelo Buon Persico . . . . .	Milano . . . . .	115	Zoppola . . . . .	Udine . . . . .	201
Zelo Surrigone . . . . .	Id. . . . .	113	Zorlesco . . . . .	Milano . . . . .	115
Zeme . . . . .	Pavia . . . . .	138	Zornasco . . . . .	Novara . . . . .	124
Zenevredo . . . . .	Id. . . . .	141	Zorzino . . . . .	Bergamo . . . . .	29
Zenson di Piave . . . . .	Treviso . . . . .	195	Zovencedo . . . . .	Vicenza . . . . .	209
Zeppara . . . . .	Cagliari . . . . .	43	Zoverallo . . . . .	Novara . . . . .	127
Zerba . . . . .	Pavia . . . . .	137	Zubiena . . . . .	Id. . . . .	123
Zerbo . . . . .	Id. . . . .	139	Zuccarello . . . . .	Genova . . . . .	90
Zerbolò . . . . .	Id. . . . .	138	Zugliano . . . . .	Vicenza . . . . .	210
Zerfaliu . . . . .	Cagliari . . . . .	43	Zuglio . . . . .	Udine . . . . .	201
Zeri . . . . .	Massa e Carrara . . . . .	107	Zumaglia . . . . .	Novara . . . . .	123
Zermeghedo . . . . .	Vicenza . . . . .	208	Zumpano . . . . .	Cosenza . . . . .	73
Zero Branco . . . . .	Treviso . . . . .	195	Zungoli . . . . .	Avellino . . . . .	16
Zevio . . . . .	Verona . . . . .	205	Zungri . . . . .	Catanzaro . . . . .	57
Ziano . . . . .	Piacenza . . . . .	149	Zuri . . . . .	Cagliari . . . . .	43

**Avvertenza.** — I Comuni che da breve tempo hanno variata la denominazione figurano nell'Indice sia col nome nuovo, sia coll'antico.



## ERRATA-CORRIGE.

Pagina		ERRORI	CORREZIONI
81	Comune di. . . . .	San Giovanni in Persiceto	Persiceto
62	Comune di. . . . .	Beregazzo	Beregazzo con Feiari
62	Comune di. . . . .	Bernate di Como	Bernate Rosoleo
62	Comune di. . . . .	Grumello con Vanfengo	Grumello con Farfengo
117	Comune di Ronco Briantino . . . .	79	279
117	Circondario di Monza . . . . .	41 287	41 487
117	Provincia di Milano. . . . .	288 918	289 118
141	Provincia di Pavia . . . . .	315 414	310 414
150	Comune di Colle Salvetti . . . . .	12 483   11 901	11 302   10 763
150	Comune di Rosignano Marittimo . .	10 746   10 162	11 927   11 300
200	Comune di Bareis . . . . .	2 493	7 193
222	Comune di. . . . .	Barbano	Barbona
251	Comune di Edolo. . . . .	38	33
256	Provincia di Verona . . . . .	Fumana	Fumane
256	Provincia di Roma . . . . .	Fumane	Fumone

