REPUBBLICA ITALIANA

ISTITUTO
CENTRALE DI
STATISTICA

ISTITUTO CENTRALE DI STATISTICA
Ufficio Regionale per la Sicilia
Via Libertà, 37 - Tel. 20.10.72
PALERMO

ANNUARIO DI STATISTICA AGRARIA

istat - PALERMO
BIBLIOTECA
N.
COLL. C/4

Vol. XXI
Edizione **1974**

ROMA 1975

F. Failli - Roma (Contratto del 29-1-75 - c. 1.400)

All'Onorevole
Prof. ALDO MORO
PRESIDENTE DEL CONSIGLIO DEI MINISTRI

ROMA

Ho l'onore di presentarLe il volume XXI dell'Annuario di statistica agraria, edizione 1974, contenente i più recenti dati relativi ai vari aspetti dell'agricoltura nazionale (territorio, prodotti delle coltivazioni agricole, cooperazione, mezzi di produzione, prezzi, prodotto lordo e credito agrario).

In linea di massima, l'impostazione del volume, il quale riporta anche alcune tavole che consentono confronti internazionali in materia, non ha subìto modifiche rispetto alle edizioni precedenti.

Numerose rappresentazioni grafiche illustrano i principali fenomeni considerati.

Roma, ottobre 1975

IL PRESIDENTE
DELL'ISTITUTO CENTRALE DI STATISTICA
Giuseppe de Meo

INDICE GENERALE

TAVOLE INTRODUTTIVE

DATI GENERALI PER IL 1973 E CONFRONTI CON GLI ANNI PRECEDENTI

Territorio . . . . . Pag. 3
Prodotti delle coltivazioni agricole e degli allevamenti . . . . . » 6
Cooperazione agricola . . . . . » 21
Mezzi di produzione . . . . . » 23
Prezzi . . . . . » 28
Prodotto netto delle coltivazioni agricole e degli allevamenti . . . . . » 31
Commercio con l'estero . . . . . » 32

PARTE PRIMA

TERRITORIO

1 — Territorio . . . . . » 37

PARTE SECONDA

PRODOTTI DELLE COLTIVATIONI AGRICOLE NEL 1973

2 — Coltivazioni erbacee . . . . . » 41
3 — Coltivazioni foraggere . . . . . » 155
4 — Coltivazioni legnose . . . . . » 174

PARTE TERZA

COOPERAZIONE AGRICOLA

5 — Impianti collettivi di trasformazione dell'uva . . . . . » 231
6 — Impianti collettivi di trasformazione delle olive . . . . . » 236

PARTE QUARTA

MEZZI DI PRODUZIONE NEL 1973

7 — Sementi . . . . . » 241
8 — Fertilizzanti e antiparassitari . . . . . » 245
9 — Combustibili liquidi ed energia elettrica . . . . . » 291
10 — Mezzi meccanici . . . . . » 293

PARTE QUINTA

PREZZI - PRODOTTO LORDO - CREDITO AGRARIO

11 — Prezzi dei prodotti agricoli e zootecnici . . . . . » 301
12 — Prezzi dei mezzi di produzione . . . . . » 311
13 — Prodotto lordo delle coltivazioni agricole e degli allevamenti . . . . . » 315
14 — Credito agrario . . . . . » 359

PARTE SESTA

CONFRONTI INTERNAZIONALI

15 — Territorio . . . . . » 363
16 — Prodotti delle coltivazioni agricole . . . . . » 364
17 — Mezzi di produzione . . . . . » 367
18 — Numeri indici della produzione e prodotto lordo . . . . . » 368

INDICE DELLE TAVOLE

	Tavola	Pagina
TAVOLE INTRODUTTIVE		
DATI GENERALI PER IL 1973 E CONFRONTI CON GLI ANNI PRECEDENTI		
TERRITORIO		
Superficie territoriale secondo l'utilizzazione	1	3
PRODOTTI DELLE COLTIVAZIONI AGRICOLE E DEGLI ALLEVAMENTI		
Coltivazioni erbacee	2	6
Superficie e produzione di frumento per cultivar	3	10
Superficie e produzione della patata per cultivar	4	11
Superficie e produzione del tabacco per cultivar	5	11
Piante floricole	6	12
Coltivazioni foraggere	7	13
Coltivazioni legnose	8	14
Coltivazioni legnose per zona altimetrica	9	15
Coltivazioni legnose - Variazioni delle superfici nell'annata agraria 1972-73	10	16
Produzioni di alcune coltivazioni legnose per cultivar	11	17
Utilizzazione della produzione raccolta di alcune coltivazioni legnose	12	18
Consistenza del bestiame	13	19
Produzioni zootecniche alimentari	14	19
Produzioni zootecniche non alimentari	15	19
Numeri indici della produzione agraria e forestale	16	20
COOPERAZIONE AGRICOLA		
Impianti collettivi di trasformazione dell'uva	17	21
Impianti collettivi di trasformazione delle olive	18	22
MEZZI DI PRODUZIONE		
Sementi distribuite	19	23
Concimi chimici	20	24
Antiparassitari distribuiti per uso agricolo	21	25
Carburanti distribuiti per uso agricolo	22	27
Energia elettrica per uso agricolo	23	27
Macchine agricole semoventi e motori agricoli vari	24	27
PREZZI		
Prezzi medi dei principali prodotti venduti dagli agricoltori	25	28
Prezzi medi dei principali mezzi di produzione impiegati nell'agricoltura	26	29
Numeri indici dei prezzi dei prodotti venduti e dei beni acquistati dagli agricoltori	27	30
PRODOTTO NETTO DELLE COLTIVAZIONI AGRICOLE E DEGLI ALLEVAMENTI		
Conto generale	28	31
Produzione lorda vendibile per rami, classi e categorie	29	31
COMMERCIO CON L'ESTERO		
Importazione ed esportazione dei principali prodotti della agricoltura e degli allevamenti	30	32

	Tavola	Pagina
PARTE PRIMA		
TERRITORIO		
CAP. 1 — TERRITORIO		
Superficie territoriale secondo l'utilizzazione	31	37
PARTE SECONDA		
PRODOTTI DELLE COLTIVAZIONI AGRICOLE NEL 1973		
CAP. 2 — COLTIVAZIONI ERBACEE		
Frumento	32	41
Frumento per cultivar e per regione	33	44
Segale	34	51
Orzo	35	52
Avena	36	53
Granoturco	37	54
Riso	38	57
Sorgo da granella	39	57
Leguminose da granella	40	58
Patata	41	62
Patata per cultivar e per regione	42	64
Patata dolce	43	69
Piante orticole :	44	70
fagiuolo fresco	»	70
pisello fresco	»	71
fava fresca - barbabietola da orto	»	72
aglio - cipolla	»	73
carota - pastinaca	»	75
porro - rapa - ravanello	»	76
asparago - carciofo	»	77
bietola - cardo	»	78
cavoli	»	79
broccoletto di rapa	»	82
cavolofiore	»	83
finocchio	»	84
indivia	»	85
lattuga	»	86
radicchio	»	87
prezzemolo - sedano	»	88
spinacio	»	89
cetriolo - cetriolini per sottaceti	»	90
cocomero	»	91
fragola	»	92
melanzana	»	93
peperone	»	94
pomodoro	»	95
popone	»	96
zucca	»	97
funghi coltivati	»	98
Barbabietola da zucchero	45	98
Tabacco	46	99
Tabacco per cultivar e per regione	47	100
Piante tessili	48	103
Piante da semi oleosi	49	104

	Tavola	Pagina
Segue CAP. 2 — COLTIVAZIONI ERBACEE		
Piante da fiore, da foglia e fronda da recidere :	50	105
anemoni - anthurium	»	105
asparagus	»	106
astri	»	107
calendule - calle	»	108
crisantemi	»	109
dalie	»	110
felci - fresie	»	112
garofani	»	113
gerbere - giacinti	»	115
gigli - gladioli	»	116
iris	»	118
margherite	»	119
narcisi	»	120
orchidee - palme	»	121
poinsettie - ranuncoli	»	122
rose	»	123
strelitzie	»	124
tuberose	»	125
tulipani	»	126
viole	»	127
zinnie - altri	»	128
Piante floricole intere da vaso :	51	129
ageratum - anemoni - anthurium - aralie - asparagus	»	129
astri - aucube	»	131
azalee - begonie	»	132
bilbergie - bounganville	»	133
caladium - calceolarie - calle	»	134
camelie - ciclamini - cinerarie	»	135
coleus - clivie - crisantemi	»	136
croton - dalie - dieffenbachie	»	137
dracene - edera - felci	»	139
ficus - fresie - fucsie	»	140
gardenie - gelsomini - gerani	»	141
gerbere - giacinti - gigli - gloxinie - hibiscus - kentie	»	143
altre palme - impatiens - marante	»	144
magnolie - margherite - narcisi	»	145
oleandri - orchidee - ortensie	»	146
peperomie - petunie - philodendron	»	147
piante grasse - poinsettie - pothos	»	148
primule - ranuncoli - rhododendron	»	150
rose - saintpaulia - salvia splendens	»	151
sanseviere - strelitzie - tagetes	»	152
tulipani - viole - altre	»	154
CAP. 3 — COLTIVAZIONI FORAGGERE		
Produzione di foraggio per coltivazione di provenienza	52	155
Prati avvicendati	53	157
Erbai monofiti	54	163
Erbai polifiti	55	168
Coltivazioni foraggere permanenti	56	169
Semi da prato e da erbaio	57	171
CAP. 4 — COLTIVAZIONI LEGNOSE		
Vite per uva da tavola	58	174
Vite per uva da vino	59	176
Vite in complesso	60	178
Utilizzazione della produzione di uva raccolta	61	180
Produzione di uva da tavola per cultivar e per regione	62	182
Olivo	63	185
Utilizzazione della produzione di olive raccolte	64	187

	Tavola	Pagina
Segue CAP. 4 — COLTIVAZIONI LEGNOSE		
Arancio	65	188
Mandarino	66	189
Clementine	67	190
Limone	68	191
Altri agrumi	69	192
Produzione di agrumi per cultivar e per regione	70	193
Albicocco	71	196
Ciliegio	72	198
Pesco	73	200
Produzione di pesche per cultivar e per regione	74	202
Susino	75	205
Melo	76	207
Produzione di mele per cultivar e per regione	77	209
Pero	78	212
Produzione di pere cultivar e per regione	79	214
Cotogno - Melograno	80	217
Loto	81	217
Fico	82	219
Mandorlo	83	221
Noce	84	223
Nocciuolo	85	225
Carrubo	86	227
PARTE TERZA		
COOPERAZIONE AGRICOLA		
CAP. 5 — IMPIANTI COLLETTIVI DI TRASFORMAZIONE DELL'UVA		
Attività degli impianti nella campagna di lavorazione 1973-74	87	231
CAP. 6 — IMPIANTI COLLETTIVI DI TRASFORMAZIONE DELLE OLIVE		
Attività degli impianti nella campagna di lavorazione 1973-74	88	236
PARTE QUARTA		
MEZZI DI PRODUZIONE NEL 1973		
CAP. 7 — SEMENTI		
Sementi distribuite	89	241
CAP. 8 — FERTILIZZANTI E ANTIPARASSITARI		
Concimi chimici distribuiti per uso agricolo	90	245
Elementi fertilizzanti contenuti nei concimi chimici distribuiti per uso agricolo	91	250
Anticrittogamici	92	252
Insetticidi	93	262
Diserbanti - Fitormoni	94	284

	Tavola	Pagina
CAP. 9 — COMBUSTIBILI LIQUIDI ED ENERGIA ELETTRICA		
Carburanti distribuiti per uso agricolo	95	291
Energia elettrica per uso agricolo	96	292
CAP. 10 — MEZZI MECCANICI		
Macchine agricole e motori agricoli vari	97	293
Potenza meccanica per ettaro di superficie lavorabile	98	295
Trattrici secondo la classe di potenza ed il sistema di propulsioni	99	296
Rimorchi agricoli	100	298
PARTE QUINTA		
PREZZI - PRODOTTO LORDO - CREDITO AGRARIO		
CAP. 11 — PREZZI DEI PRODOTTI AGRICOLI E ZOOTECNICI		
Prezzi dei principali prodotti agricoli e zootecnici	101	301
CAP. 12 — PREZZI DEI MEZZI DI PRODUZIONE		
Prezzi dei principali mezzi di produzione impiegati nell'agricoltura	102	311
CAP. 13 — PRODOTTO LORDO DELLE COLTIVAZIONI AGRICOLE E DEGLI ALLEVAMENTI		
Produzione lorda vendibile, spese e prodotto lordo al costo dei fattori	103	315
Produzione lorda vendibile per regione	104	316
CAP. 14 — CREDITO AGRARIO		
Credito agrario d'esercizio	105	359
Credito agrario di miglioramento e per la formazione della proprietà contadina	106	359
PARTE SESTA		
CONFRONTI INTERNAZIONALI		
CAP. 15 — TERRITORIO		
Superficie ed utilizzazione delle terre	107	363
CAP. 16 — PRODOTTI DELLE COLTIVAZIONI AGRICOLE		
Superficie e produzione delle principali coltivazioni erbacee	108	364
Produzione di alcune coltivazioni legnose	109	366
CAP. 17 — MEZZI DI PRODUZIONE		
Consumo dei concimi chimici, trattori, motocoltivatori e mietitrebbiatrici usati in agricoltura	110	367
CAP. 18 — NUMERI INDICI DELLA PRODUZIONE E PRODOTTO LORDO		
Numeri indici della produzione agraria	111	368
Prodotto lordo interno e prodotto lordo dell'agricoltura	112	368

INDICE DEI GRAFICI

(Fuori testo)

Utilizzazione della superficie territoriale	Pag.	40
Produzione di frumento	»	41
Produzione di granoturco	»	41
Produzione di patate	»	62
Produzione di pomodori	»	62
Produzione di carciofi	»	63
Produzione di cavolifiori	»	63
Produzione di barbabietole da zucchero	»	184
Produzione di uva	»	184
Produzione di olive	»	185
Produzione di agrumi	»	185
Produzione di frutta fresca	»	206
Produzione delle coltivazioni foraggere	»	207
Concimi chimici distribuiti per il consumo	»	296
Trattrici e carburanti per uso agricolo	»	297

AVVERTENZE

1. Periodo di riferimento dei dati.

I dati relativi alla superficie ed alla produzione delle coltivazioni agricole fanno riferimento all'annata agraria che ha inizio il 1° novembre e termina il 31 ottobre dell'anno successivo. Per le coltivazioni i cui raccolti si protraggono oltre il termine dell'annata agraria, la produzione viene attribuita per la totalità all'annata agraria durante la quale si è formata.

Fanno, invece, riferimento alla campagna di lavorazione i dati concernenti l'attività degli impianti collettivi di trasformazione dell'uva e delle olive. Tutti gli altri dati, salvo diversa indicazione, si riferiscono all'anno solare.

2. Coltivazione principale e coltivazione secondaria.

A partire dal 1970 per la vite e dal 1971 per tutte le altre coltivazioni, ai fini della rilevazione dei dati concernenti le coltivazioni agricole, sono stati introdotti i criteri di classificazione e le definizioni adottate dal 2° Censimento generale dell'agricoltura effettuato il 25 ottobre 1970. Tali criteri fanno riferimento al concetto economico del valore della produzione e differiscono in parte da quelli usati negli anni precedenti, basati essenzialmente sul concetto fisico dell'utilizzazione del terreno. Essi distinguono le coltivazioni in *principali* e *secondarie*, a cui corrispondono le definizioni che seguono:

2.1 *Coltivazione principale* – Per coltivazione principale s'intende:

a) la coltivazione unica, vale a dire la sola ad essere praticata su una data superficie nel corso dell'annata agraria di riferimento;

b) le coltivazioni erbacee consociate praticate sui seminativi nudi, intendendosi per coltivazioni consociate quelle che si trovano simultaneamente durante uno stesso periodo sullo stesso terreno e ciascuna delle quali fornisce un raccolto distinto nel corso dell'annata agraria di riferimento. Ciascuna coltivazione erbacea consociata viene considerata solo per la parte di superficie effettivamente occupata (pro-rata);

c) la coltivazione consociata più importante dal punto di vista economico (valore della produzione annuale) nel caso in cui vi sia consociazione tra piante erbacee annuali o pluriennali ed una o più coltivazioni legnose agrarie. In tal caso alla coltivazione consociata più importante viene attribuita tutta la superficie su cui è presente la consociazione. Qualora non sia possibile stabilire una netta differenziazione dei valori della produzione annuale delle singole coltivazioni consociate, viene considerata coltivazione principale quella che occupa il terreno per maggior tempo. Nel caso di consociazione con coltivazioni legnose

agrarie non ancora in produzione o in fase di produzione crescente, tali coltivazioni — ai fini della determinazione del carattere principale o secondario della coltivazione stessa — vengono considerate come se fossero già in piena produzione;

d) la coltivazione successiva od intercalare più importante dal punto di vista economico (valore della produzione annuale), intendendosi per coltivazioni successive od intercalari quelle praticate e raccolte l'una dopo l'altra su una determinata superficie nel corso dell'annata agraria di riferimento. Anche per tale coltivazione viene considerato il dato globale della superficie investita.

2.2 *Coltivazione secondaria* – Per coltivazione secondaria s'intende:

a) la coltivazione consociata meno importante dal punto di vista economico (valore della produzione annuale), nel caso di consociazione tra piante erbacee e coltivazioni legnose agrarie e tra due o più coltivazioni legnose agrarie. In tal caso, con riferimento alla coltivazione secondaria (o a ciascuna delle coltivazioni secondarie compresenti) viene attribuita la globale superficie su cui è presente la consociazione;

b) la coltivazione successiva od intercalare meno importante dal punto di vista economico (valore della produzione annuale). In tal caso a ciascuna coltivazione successiva od intercalare viene attribuita l'intera superficie su cui è stata praticata.

3. Superficie non ancora in produzione e in produzione.

La superficie investita nelle coltivazioni erbacee poliennali ed in quelle legnose si distingue in:

a) *superficie non ancora in produzione*, intendendosi per tale quella occupata da giovani o recenti impianti che non danno ancora produzione o forniscono una produzione di entità trascurabile;

b) *superficie in produzione*, costituita dalla superficie occupata dagli impianti in fase produttiva, anche se, talvolta, a seguito di avversità climatiche o di attacchi parassitari, tali impianti non danno produzione.

4. Produzione totale.

È la totalità del prodotto presente sulla pianta allo stato di «frutto pendente» al momento in cui hanno inizio le normali operazioni di raccolta.

5. Produzione raccolta.

È la produzione effettivamente asportata dal luogo di produzione ad opera dell'uomo, indipendentemente da quella che sarà la sua utilizzazione, incluse le eventuali aliquote di prodotto utilizzate in loco direttamente dal bestiame domestico.

La produzione raccolta risulta pertanto uguale alla produzione totale meno la quota-parte non raccolta e/o perduta durante le operazioni di raccolta.

6. Coltivazioni floricole in serra.

Si intendono le coltivazioni floricole praticate entro costruzioni o apprestamenti di altezza sufficiente per potervi accedere ed eseguirvi le operazioni colturali, nelle quali si realizza un ambiente artificiale che permette di coltivare piante fuori stagione o piante che esigono speciali condizioni ambientali. Sono escluse le coltivazioni floricole sottoposte a copertura temporanea (campane, tunnels, ecc.) nonchè quelle praticate in costruzioni la cui copertura è limitata al tetto, senza l'esistenza di pareti esterne.

Segni convenzionali. — Nelle tavole della presente pubblicazione sono adoperati i seguenti segni convenzionali:

Linea (—) quando il fenomeno non esiste.

Quattro puntini (....) quando il fenomeno esiste, ma i dati non si conoscono per qualsiasi ragione.

Due puntini (..) per i numeri che non raggiungono la metà della cifra dell'ordine minimo considerato.

Arrotondamenti. — I dati di produzione sono arrotondati e, pertanto, possono non coincidere col prodotto delle superfici per i rendimenti unitari.

Dati provvisori e rettificati. — I dati relativi ai periodi più recenti sono in parte provvisori e potranno essere suscettibili di rettifiche nelle successive edizioni. I dati contenuti in precedenti pubblicazioni che non concordano con quelli del presente volume si intendono rettificati.

Fonti. — Quando la fonte dei dati non è indicata si tratta di rilevazioni eseguite direttamente dall'Istituto Centrale di Statistica.

TAVOLE INTRODUTTIVE

DATI GENERALI PER IL 1973
E
CONFRONTI CON GLI ANNI PRECEDENTI

TERRITORIO

TAV. 1 — Superficie territoriale secondo l'utilizzazione

A — RIEPILOGO DELLE SUPERFICI PER FORMA DI UTILIZZAZIONE E GRUPPI DI COLTIVAZIONI

Ettari

FORME DI UTILIZZAZIONE E GRUPPI DI COLTIVAZIONI	SUPERFICIE 1971	SUPERFICIE 1972	SUPERFICIE 1973
SUPERFICIE AGRARIA E FORESTALE	**27.088.307**	**27.080.105**	**27.070.749**
SEMINATIVI	**9.454.613**	**9.340.618**	**9.232.734**
Cereali	5.038.762	4.929.676	4.789.386
Leguminose da granella	354.257	294.318	269.375
Piante da tubero	167.681	145.383	140.396
Coltivazioni orticole	400.693	383.884	388.158
Coltivazioni industriali	311.200	310.443	307.907
Coltivazioni floricole	9.321	9.200	8.391
Coltivazioni foraggere avvicendate	2.774.081	2.785.578	2.772.513
Terreni a riposo	398.618	482.136	556.608
COLTIVAZIONI FORAGGERE PERMANENTI	**5.240.341**	**5.202.805**	**5.248.934**

FORME DI UTILIZZAZIONE E GRUPPI DI COLTIVAZIONI	SUPERFICIE 1971	SUPERFICIE 1972	SUPERFICIE 1973
COLTIVAZIONI LEGNOSE AGRARIE	**2.902.600**	**2.905.798**	**2.931.654**
Vite	1.230.403	1.250.209	1.270.904
Olivo	1.046.275	1.040.594	1.050.822
Agrumi	158.386	160.881	160.881
Fruttiferi	450.275	441.422	436.528
Altre coltivazioni legnose	17.281	12.692	12.519
ORTI FAMILIARI (*a*)	**55.889**	**53.051**	**55.011**
VIVAI E SEMENZAI (*b*)	**14.169**	**11.755**	**13.780**
BOSCHI (*c*)	**6.169.489**	**6.210.121**	**6.226.395**
ALTRI TERRENI (*d*)	**3.251.206**	**3.355.957**	**3.362.241**
SUPERFICIE IMPRODUTTIVA (*e*)	**3.036.028**	**3.045.238**	**3.055.438**
SUPERFICIE TERRITORIALE	**30.124.335**	**30.125.343**	**30.126.187**

(*a*) Compresi quelli non facenti parte di aziende agricole. — (*b*) Comprese le viti di piante madri ed i barbatellai; esclusi i vivai forestali destinati al fabbisogno aziendale e quelli del Corpo Forestale. — (*c*) Compresi i castagneti da frutto e i pioppeti. — (*d*) Terreni abbandonati; terreni incolti o coltivati saltuariamente destinati ad aree fabbricabili; parchi e giardini ornamentali; aree di aziende agricole occupate da fabbricati, cortili, strade poderali, canali; tare delle coltivazioni. — (*e*) Fabbricati, strade, terreni sterili, acque, ecc.

B — PER FORMA DI UTILIZZAZIONE E PER COLTIVAZIONE

Ettari

FORME DI UTILIZZAZIONE E COLTIVAZIONI	COLTIVAZIONE PRINCIPALE 1971	COLTIVAZIONE PRINCIPALE 1972	COLTIVAZIONE PRINCIPALE 1973	COLTIVAZIONE SECONDARIA 1971	COLTIVAZIONE SECONDARIA 1972	COLTIVAZIONE SECONDARIA 1973
SEMINATIVI	**9.454.613**	**9.340.618**	**9.232.734**	—	—	—
CEREALI	**5.038.762**	**4.929.676**	**4.789.386**	—	—	—
Frumento - tenero	2.116.271	2.084.396	1.949.064	197.526	150.009	118.693
- duro	1.597.120	1.533.667	1.492.706	38.704	34.936	32.693
Segale	26.125	16.483	16.550	3.119	1.440	959
Orzo	183.913	167.404	182.530	20.900	19.060	20.504
Avena	241.196	220.489	212.120	36.025	29.099	26.129
Riso	174.478	182.905	189.738	597	442	168
Granoturco - nostrano	153.483	153.099	98.377	63.799	33.286	45.099
- ibridi	602.689	588.353	644.265	114.488	136.335	103.570
Sorgo da granella	2.450	1.888	2.946	623	263	427
Altri cereali	1.037	992	1.100	686	208	203
LEGUMINOSE DA GRANELLA (allo stato secco)	**354.257**	**294.318**	**269.375**	—	—	—
Fava	265.039	223.886	202.392	54.680	60.383	37.636
Fagiuolo	42.124	32.357	34.284	83.542	63.171	46.497
Pisello	7.181	4.039	3.087	428	1.986	1.458
Cece	16.653	13.422	11.765	12.605	9.510	6.340
Cicerchia	378	102	—	405	58	—
Lenticchia	4.565	3.629	3.301	566	284	257
Lupino	5.493	5.615	4.751	4.387	3.510	2.617
Veccia	12.717	11.268	9.730	2.394	2.112	1.575
Altre leguminose	107	—	65	—	—	—
PIANTE DA TUBERO	**167.681**	**145.383**	**140.396**	—	—	—
Patata - primaticcia	11.179	9.957	13.836	16.072	12.921	10.792
- comune	155.507	134.404	125.659	54.759	36.687	31.837
Patata dolce o batata	995	1.022	901	378	219	190

Segue TAV. 1 — Superficie territoriale secondo l'utilizzazione.

Segue B — PER FORMA DI UTILIZZAZIONE E PER COLTIVAZIONE

Ettari

FORME DI UTILIZZAZIONE E COLTIVAZIONI	COLTIVAZIONE PRINCIPALE			COLTIVAZIONE SECONDARIA		
	1971	1972	1973	1971	1972	1973
COLTIVAZIONI ORTICOLE	**400.693**	**383.884**	**388.158**	—	—	—
Fava fresca	13.448	13.279	12.150	5.819	5.443	4.841
Fagiuolo fresco	16.713	17.339	18.607	21.595	20.394	17.860
Pisello fresco	31.147	33.191	29.771	19.438	15.046	15.269
Aglio	5.558	5.078	5.279	1.310	1.420	1.109
Barbabietola da orto	1.198	1.108	1.234	1.307	1.275	947
Carota	5.675	4.925	5.184	2.015	2.380	1.613
Cipolla	17.464	15.523	16.365	5.049	4.983	4.285
Porro	535	575	570	363	372	298
Rapa	2.762	2.060	1.581	2.612	2.957	2.149
Ravanello	376	200	163	346	535	440
Asparago	7.223	6.218	6.270	272	831	394
Bietola	1.808	1.634	1.748	1.849	1.847	1.628
Carciofo	59.173	57.499	55.021	4.569	4.800	4.073
Cardo	806	692	686	352	298	243
Cavolo	11.211	10.753	10.733	15.507	14.023	11.883
Broccoletto di rapa	4.211	3.856	4.228	5.146	5.475	5.129
Cavolofiore	14.938	14.258	14.369	19.531	18.644	16.994
Finocchio	6.150	5.834	6.118	8.312	8.419	8.021
Indivia	3.856	3.763	3.813	7.595	7.729	7.248
Lattuga	7.095	6.917	7.305	10.997	11.317	10.689
Radicchio o cicoria	5.287	3.882	5.138	8.342	9.904	9.038
Prezzemolo	644	575	559	327	364	232
Sedano	2 494	2.555	2.875	2.470	2.427	2.081
Spinacio	2.954	2.764	2.685	6.174	5.838	5.889
Cetriolo (a)	3.048	2.970	3.326	1.790	1.893	1.790
Cocomero o anguria	23.256	23.395	23.521	3.840	3.435	2.898
Fragola	8.367	8.751	9.879	2.254	2.200	1.897
Melanzana	8.513	7.729	8.303	3.478	3.922	3.634
Peperone	13.436	13.447	15.095	5.746	5.838	5.445
Pomodoro	98.449	89.015	91.099	21.741	22.011	18.889
Melone o popone	10.059	9.833	9.667	2.282	2.669	2.116
Zucca	7.032	7.019	7.462	6.199	5.944	5.438
Altre orticole	433	314	302	767	947	864
Superfici per produzione di sementi orticole	5.374	6.935	6.852	612	855	865
COLTIVAZIONI INDUSTRIALI	**311.200**	**310.443**	**307.907**	—	—	—
Barbabietola da zucchero	249.397	242.331	232.787	4.456	7.543	2.067
Tabacco	39.864	42.332	45.097	3.396	5.101	4.804
Canapa	340	184	81	114	85	80
Lino	808	2.658	2.570	15	68	5
Cotone	5.137	3.511	3.153	16	89	6
Arachide	442	313	438	491	500	341
Colza	1.983	2.754	3.615	320	126	722
Girasole	7.319	9.119	14.213	146	333	26
Ravizzone	421	311	170	72	49	40
Senape	216	153	151	185	85	—
Sesamo	73	63	86	1.575	1.481	1.025
Soia	57	51	42	7	11	103
Altre industriali	2.479	3.861	2.232	120	—	—
Superfici per produzione di sementi industriali (barbabietola da zucchero e tabacco)	2.664	2.802	3.272	—	—	—
COLTIVAZIONI FLORICOLE	**9.321**	**9.200**	**8.391**	—	—	—
- in piena aria	7.488	7.390	6.741	1.518	1.498	1.367
- in serra	1.833	1.810	1.650	84	83	76

(a) Cetriolo da mensa e cetriolini per sottaceti.

Segue TAV. 1 — Superficie territoriale secondo l'utilizzazione.

Segue B — PER FORMA DI UTILIZZAZIONE E PER COLTIVAZIONE

Ettari

FORME DI UTILIZZAZIONE E COLTIVAZIONI	COLTIVAZIONE PRINCIPALE			COLTIVAZIONE SECONDARIA		
	1971	1972	1973	1971	1972	1973
COLTIVAZIONI FORAGGERE AVVICENDATE	**2.774.081**	**2.785.578**	**2.772.513**	—	—	—
Prati avvicendati						
- dell'anno di impianto	402.118	400.328	401.424	597.835	616.296	540.886
- di oltre l'anno	1.788.525	1.761.997	1.772.267	168.045	119.996	134.135
Erbai puri o monofiti	297.920	322.928	319.436	907.121	492.573	482.510
Erbai misti o polifiti	285.518	300.325	279.386	410.845	369.346	376.869
TERRENI A RIPOSO (Maggese nudo e pascolativo)	**398.618**	**482.136**	**556.608**	—	—	—
COLTIVAZIONI FORAGGERE PERMANENTI	**5.240.341**	**5.202.805**	**5.248.934**	—	—	—
Prati permanenti - asciutti	758.295	808.460	829.829	60.478	55.181	28.409
- irrigui	315.890	310.765	310.348	808	3.662	4.333
Pascoli	4.166.156	4.085.580	4.108.757	11.431	74.113	29.581
COLTIVAZIONI LEGNOSE AGRARIE	**2.902.600**	**2.905.798**	**2.931.654**	—	—	—
VITE	**1.230.403**	**1.250.209**	**1.270.904**	—	—	—
- per uva da tavola	74.605	76.680	78.499	2.521	2.498	2.439
- per uva da vino	1.155.798	1.173.529	1.192.405	665.022	678.254	645.668
OLIVO	**1.046.275**	**1.040.594**	**1.050.822**	**1.175.874**	**1.157.998**	**1.130.694**
AGRUMI	**158.366**	**160.881**	**160.881**	—	—	—
Arancio	98.801	100.607	100.200	18.005	18.442	19.169
Mandarino	20.158	20.529	14.809	16.034	15.864	14.284
Clementine			6.431			1.498
Limone	34.974	35.369	35.123	10.711	10.757	10.739
Bergamotto	4.113	4.111	3.983	1	1	1
Cedro	273	273	231	47	47	45
Pompelmo	47	93	104	12	12	12
FRUTTIFERI	**450.275**	**441.422**	**436.528**	—	—	—
Albicocco	9.197	9.403	9.540	28.025	27.363	26.600
Ciliegio	3.462	5.047	5.017	119.494	115.627	111.557
Pesco	82.433	83.436	83.757	94.907	91.207	83.627
Susino	7.321	7.528	7.718	68.313	62.183	55.992
Melo	69.472	70.879	70.625	151.749	137.391	103.207
Pero	65.154	61.040	59.305	182.111	164.271	126.471
Cotogno	23	17	11	1.993	2.003	8
Melograno	—	—	—	1.765	1.715	—
Loto	1.111	1.194	1.383	12.561	12.229	11.924
Fico	5.377	4.103	2.735	102.982	80.789	74.552
Mandorlo	139.863	127.139	124.270	416.054	362.306	351.972
Nocciolo	64.055	58.225	60.252	17.678	17.461	15.351
Noce	1.117	1.278	1.259	92.549	85.049	63.268
Altri fruttiferi	11.690	12.133	10.656	107.486	80.766	79.799
ALTRE COLTIVAZIONI LEGNOSE	**17.281**	**12.692**	**12.519**	—	—	—
Carrubo	5.606	5.565	5.662	68.223	68.139	68.025
Gelso	405	439	364	95.828	77.813	76.892
Canneti	11.270	6.688	6.493	—	—	—

TAV. 2 — Coltivazioni erbacee (*a*)

A — IN COMPLESSO

Superficie in migliaia di ettari, produzione totale e raccolta in migliaia di quintali, per ettaro in quintali

COLTIVAZIONI	1971 Superficie	1971 Produzione per ha	1971 Produzione Totale	1972 Superficie	1972 Produzione per ha	1972 Produzione Totale	1973 Superficie	1973 Produzione per ha	1973 Produzione Totale	1973 Produzione Raccolta
CEREALI										
Frumento	3.910	25,6	99.939	3.804	24,8	94.212	3.590	24,9	89.199	88.114
tenero	2.314	29,0	67.045	2.210	28,7	63.426	2.065	30,4	62.755	62.117
duro	1.596	20,6	32.894	1.594	19,3	30.786	1.525	17,3	26.444	25.997
autunnale	3.851	25,7	99.057	3.750	24,9	93.321	3.539	25,0	88.425	87.349
marzuolo	59	15,1	882	54	16,4	891	51	15,2	774	765
Segale	29	18,6	545	18	21,2	380	18	21,8	381	371
Orzo	185	20,2	3.725	186	20,9	3.896	203	22,5	4.577	.495
Avena	277	17,6	4.881	250	17,6	4.395	238	17,6	4.187	.119
Riso	175	51,0	8.923	183	41,2	7.547	(*b*) 190	55,0	(*b*)10.445	(*b*) 10.273
Granoturco	934	48,5	45.284	891	53,7	47.894	890	57,2	50.887	49.946
- *nostrano*	217	19,2	4.173	188	19,9	3.707	143	19,6	2.819	2.791
- *ibridi*	717	57,3	41.111	705	62,7	44.187	747	64,4	48.068	47.155
Sorgo da granella	3	27,8	85	2	35,4	76	3	37,1	125	119
Altri cereali	2	—	35	1	—	26	1	—	29	28
LEGUMINOSE DA GRANELLA (allo stato secco)										
Fava	320	10,9	3.489	284	11,8	3.343	240	11,0	2.647	2.614
Fagiuolo	126	11,0	1.385	96	12,2	1.165	81	14,7	1.186	1.173
Pisello	8	13,1	100	6	10,0	60	5	10,0	48	47
Cece	29	10,3	300	23	10,5	241	18	11,0	200	199
Lenticchia	5	9,3	48	4	10,0	39	4	9,1	33	32
Lupino	10	12,3	121	9	12,8	117	7	13,0	96	95
Veccia	15	9,0	136	13	9,5	128	11	9,5	107	104
PIANTE DA TUBERO										
Patata	237	137,2	32.593	194	152,0	29.486	182	161,8	29.466	28.889
primaticcia	27	128,1	3.490	23	141,6	3.240	25	123,8	3.049	2.998
comune	210	138,4	29.103	171	153,4	26.246	157	167,7	26.417	25.891
Patata dolce o batata	1	182,6	251	1	196,5	244	1	190,8	208	205
PIANTE ORTICOLE										
Fava fresca	19	59,7	1.150	19	60,4	1.131	17	60,4	1.028	1.012
Fagiuolo fresco	38	67,7	2.594	38	68,2	2.575	36	71,9	2.623	2.575
di cui fagiuolini	....	....	1.807	....	....	1.753	....	....	....	1.777
Pisello fresco	51	52,1	2.636	48	53,2	2.567	45	56,7	2.555	2.476
Aglio	7	96,2	661	6	96,8	629	6	96,6	617	611
di cui agli freschi	....	....	42	....	....	43	....	....	....	42
Barbabietola da orto	3	197,4	495	2	197,8	471	2	210,1	458	446
Carota	8	325,7	2.505	7	329,5	2.407	6	327,0	2.028	2.002
Cipolla	23	207,8	4.678	21	203,8	4.179	21	215,3	4.441	4.384
di cui: cipolle fresche	....	....	477	....	....	440	....	....	....	433
cipolline per sottaceto	....	....	237	....	....	197	....	....	....	208
Pastinaca	....	....	....	....	....	....	1	280,9	187	162
Porro	1	248,9	224	1	246,8	234	1	255,3	222	218
Rapa	5	198,0	1.064	5	196,1	974	4	192,5	718	648
Ravanello	1	165,4	119	1	169,3	124	1	179,4	108	105
Asparago (*c*)	7	65,7	493	7	62,3	439	7	67,4	412	405
Bietola	4	202,1	739	3	203,7	709	3	207,1	699	669
Carciofo (*c*)	64	115,2	7.341	62	120,6	7.512	59	114,7	6.619	5.987

(*a*) Escluse le piante floricole per le quali vedi Tav. 6 e le coltivazioni foraggere, per le quali cfr. la Tav. 7. — (*b*) Dato provvisorio. — (*c*) La superficie comprende anche i nuovi impianti che non hanno dato produzione.

Segue TAV. 2 — Coltivazioni erbacee (*a*)

Segue A — IN COMPLESSO

Superficie in migliaia di ettari, produzione totale e raccolta in migliaia di quintali, per ettaro in quintali

COLTIVAZIONI	1971 Superficie	1971 Produzione per ha	1971 Produzione Totale	1972 Superficie	1972 Produzione per ha	1972 Produzione Totale	1973 Superficie	1973 Produzione per ha	1973 Produzione Totale	1973 Produzione Raccolta
***Segue* PIANTE ORTICOLE**										
Cardo	1	203,4	239	1	215,4	213	1	216,1	201	199
Cavolo	27	225,2	6.017	25	227,6	5.639	23	225,2	5.093	4.931
cavolo cappuccio	....	....	2.260	....	....	2.155	9	224,8	2.051	1.993
cavolo verza	....	....	2.657	....	....	2.520	11	236,2	2.475	2.413
cavolo di Bruxelles	....	....	293	....	....	230	..	196,0	81	81
altri cavoli	....	....	807	....	....	704	3	184,9	485	444
Broccoletto di rapa	9	152,9	1.431	9	154,9	1.448	9	151,4	1.417	1.273
Cavolofiore	34	192,5	6.635	33	199,3	6.557	31	196,2	6.153	5.899
Finocchio	14	210,7	3.047	14	212,0	3.022	14	201,0	2.842	2.599
Indivia	11	195,4	2.239	12	202,5	2.327	11	207,2	2.292	2.173
Lattuga	18	185,9	3.364	18	191,2	3.486	18	194,8	3.506	3.307
Radicchio o cicoria	14	145,4	1.982	14	147,9	2.039	14	146,4	2.076	2.010
Prezzemolo	1	180,6	175	1	185,1	174	1	217,4	172	166
Sedano	5	247,8	1.229	5	260,3	1.297	5	263,1	1.304	1.282
Spinacio	9	111,4	1.017	9	117,3	1.000	9	121,4	1.065	1.019
Cetriolo	5	196,4	950	5	201,4	990	3	241,1	804	784
Cetriolini per sottaceti	....	....	230	....	....	241	2	136,2	213	207
Cocomero o anguria	27	285,3	7.731	27	299,4	8.034	28	309,3	8.171	7.572
Fragola (*b*)	11	85,8	912	11	97,0	1.062	12	116,8	1.361	1.259
Melanzana	12	258,5	3.099	12	257,1	3.096	12	261,7	3.124	3.078
Peperone	19	219,8	4.217	19	216,4	4.163	21	232,1	4.767	4.650
Pomodoro	120	284,8	34.236	111	274,7	30.504	110	301,0	33.104	31.510
Popone o melone	12	228,1	2.816	13	232,4	2.903	12	237,5	2.798	2.640
Zucca	13	242,2	3.205	13	237,1	3.074	13	243,6	3.142	3.009
di cui: zucchini	....	....	2.657	....	....	2.449	....	....	....	2.538
Funghi coltivati (*c*)	....	....	....	..	1.062,2	170	..	1.166,4	195	195
Orti familiari	56	—	9.496	53	—	9.316	55	—	10.403	10.403
PIANTE INDUSTRIALI										
Barbabietola da zucchero	254	345,7	87.762	250	447,3	111.771	236	399,7	93.890	92.028
Tabacco (*d*)	43	18,3	793	47	17,8	844	(*e*) 50	18,8	....	938
Canapa - stali secchi	..	89,4	..	..	93,9	26	..	84,9	14	14
- tiglio prodotto		—		—	—	3		—	2	2
- seme		0,6		—	1,0	..		0,6	..	..
Lino - stali secchi	1	1,0	3	3	5,7	17	3	7,4	19	19
- tiglio prodotto		—		—	—	..		—	..	..
- seme		12,1		—	6,2	17		4,4	11	11
Cotone - bioccoli	5	6,2	31	4	5,5	22	3	6,8	21	21
- *di cui:* - fibra prodotta	—	—	13	—	—	9	—	—	9	9
- seme	—	—	18	—	—	13	—	—	12	12
Arachide	1	22,5	21	1	22,4	18	1	22,3	17	17
Colza	2	21,8	50	3	20,6	55	4	23,7	103	94
Girasole	7	19,4	145	9	19,7	186	14	18,3	261	250
Ravizzone	..	13,9	7	..	13,1	5	..	13,8	3	3
Senape	..	10,2	4	..	10,5	3	..	14,2	2	2
Sesamo	2	7,5	12	2	7,6	12	1	7,8	9	8
Soia	..	19,4	1	..	20,2	1	..	31,2	4	4

(*a*) Cfr. la corrispondente nota a pagina precedente. — (*b*) Cfr. la nota (*c*) a pagina precedente. — (*c*) Superficie relativa ai letti di coltura costituiti nell'annata agraria. — (*d*) La produzione è espressa allo stato secco, sciolta. — (*e*) Dati forniti dall'Azienda di stato per interventi nel mercato agricolo (A.I.M.A.); la produzione unitaria fa riferimento a quella raccolta.

Segue TAV. 2 — Coltivazioni erbacee (*a*)

Anno 1973

B — PER ZONA ALTIMETRICA (*b*)

Superficie in migliaia di ettari, produzione totale e raccolta in migliaia di quintali, per ettaro in quintali

COLTIVAZIONI	MONTAGNA				COLLINA				PIANURA			
	Superficie	Produzione			Superficie	Produzione			Superficie	Produzione		
		per ha	Totale	Raccolta		per ha	Totale	Raccolta		per ha	Totale	Raccolta
CEREALI												
Frumento	492	15,8	7.775	7.685	1.936	23,1	42.775	42.151	1.162	33,3	38.649	38.278
tenero	294	17,2	5.045	4.990	1.001	26,7	26.735	26.363	770	40,2	30.985	30.764
duro	198	13,8	2.730	2.695	935	17,2	16.050	15.788	392	19,6	7.664	7.514
Segale	8	16,9	125	124	5	20,4	102	101	5	30,2	154	146
Orzo	30	16,2	484	478	101	20,7	2.102	2.065	72	27,8	1.991	1.952
Avena	44	13,4	590	587	144	17,9	2.575	2.536	50	20,2	1.022	996
Riso (*c*)	—	—	—	—	1	48,4	42	42	189	55,0	10.403	10.231
Granoturco	72	24,2	1.750	1.731	235	43,5	10.240	10.120	583	66,8	38.897	38.095
nostrano	55	16,8	933	926	70	18,6	1.302	1.290	18	32,6	584	575
ibridi	17	49,1	817	805	165	54,0	8.938	8.830	565	67,9	38.313	37.520
Sorgo da granella	..	25,1	5	5	2	37,0	85	80	1	39,8	35	34
Altri cereali	1	—	19	18	..	—	10	10	..	—	..	..
LEGUMINOSE DA GRANELLA (allo stato secco)												
Fava	48	10,2	488	482	166	11,0	1.836	1.810	28	12,5	323	322
Fagiuolo	17	10,6	177	175	34	11,6	394	390	30	20,3	615	608
Pisello	..	10,0	2	2	2	10,1	16	16	3	10,9	30	29
Cece	5	10,7	53	53	11	11,0	120	119	2	11,6	27	27
Lenticchia	2	9,2	18	18	2	8,7	13	13	..	12,9	2	1
Lupino	1	12,4	13	13	5	12,3	63	63	1	16,4	20	19
Veccia	3	8,6	25	24	7	9,7	73	71	1	10,6	9	9
PIANTE DA TUBERO												
Patata	65	134,7	8.753	8.637	67	143,6	9.622	9.440	50	221,8	11.091	10.812
primaticcia	1	133,3	111	109	10	138,3	1.405	1.382	14	112,4	1.533	1.507
comune	64	134,6	8.642	8.528	57	142,8	8.217	8.058	36	267,4	9.558	9.305
Patata dolce (batata)	..	198,9	2	2	..	118,4	24	24	1	207,5	182	179
PIANTE ORTICOLE												
Fava fresca	3	54,1	136	135	9	58,6	526	520	5	66,1	364	357
Fagiuolo fresco	3	61,7	185	183	13	67,7	874	858	20	76,0	1.564	1.534
Pisello fresco	1	52,2	64	63	21	54,7	1.127	1.078	23	58,8	1.364	1.335
Aglio	1	72,2	56	56	2	105,6	223	221	3	96,5	338	334
Barbabietola da orto	..	232,2	19	19	..	187,8	107	104	2	217,2	332	323
Carota	1	520,0	407	407	2	297,5	641	639	3	300,1	980	958
Cipolla	1	157,2	211	209	9	188,9	1.647	1.633	11	244,3	2.583	2.542
Pastinaca	..	210,0	1	1	..	251,2	28	28	1	288,4	138	133
Porro	..	185,9	3	3	..	266,1	112	108	1	247,4	107	107
Rapa	..	177,4	48	47	2	182,4	300	281	2	203,9	370	320
Ravanello	..	234,4	4	4	..	172,0	25	25	1	179,7	79	76

(*a*) Cfr. la corrispondente nota a pag. 6. — (*b*) I funghi coltivati, le coltivazioni floricole e gli orti familiari non figurano nella tavola in quanto non si dispone dei relativi dati ripartiti per zona altimetrica. — (*c*) Dati provvisori.

Segue TAV. 2 — Coltivazioni erbacee (*a*)

Anno 1973

Segue B — PER ZONA ALTIMETRICA (*b*)

Superficie in migliaia di ettari, produzione totale e raccolta in migliaia di quintali, per ettaro in quintali

COLTIVAZIONI	MONTAGNA				COLLINA				PIANURA			
	Superficie	Produzione			Superficie	Produzione			Superficie	Produzione		
		per ha	Totale	Raccolta		per ha	Totale	Raccolta		per ha	Totale	Raccolta
***Segue* PIANTE ORTICOLE**												
Asparago	..	71,4	5	5	2	74,7	102	101	5	65,2	305	299
Bietola	..	190,3	31	30	1	225,3	292	284	2	196,2	376	355
Carciofo	..	109,5	25	25	20	111,5	2.140	1.957	39	116,4	4.453	4.005
Cardo	..	257,8	59	59	1	212,1	83	82	..	190,2	89	58
Cavolo	3	182,8	559	545	8	203,5	1.525	1.479	12	249,4	3.009	2.907
cavolo cappuccio	1	194,8	297	289	4	212,8	753	731	4	245,9	1.031	974
cavolo verza	1	165,3	179	175	3	205,4	523	505	7	258,8	1.774	1.733
cavolo di Bruxelles	..	165,3	1	1	..	144,8	10	10	..	205,3	70	70
altri cavoli	1	184,4	82	81	1	178,3	239	233	1	198,2	134	130
Broccoletto di rapa	1	109,8	95	92	3	147,4	418	383	5	159,9	904	798
Cavolofiore	1	216,6	201	196	16	186,2	2.944	2.832	14	205,7	3.008	2.871
Finocchio	1	204,7	127	125	6	197,8	1.299	1.196	7	203,7	1.416	1.278
Indivia	..	176,7	53	52	4	203,5	765	722	7	210,6	1.474	1.399
Lattuga	1	172,4	114	111	7	191,2	1.287	1.208	10	198,6	2.105	1.988
Radicchio o cicoria	..	173,1	39	39	2	189,3	464	442	12	136,8	1573	1.529
Prezzemolo	..	251,9	10	10	..	248,9	88	83	1	185,7	74	73
Sedano	..	191,4	46	45	2	240,3	399	390	3	281,0	859	847
Spinacio	..	123,5	24	24	3	127,7	313	300	6	118,9	728	695
Cetriolo	..	171,1	18	18	1	212,0	214	203	2	241,9	572	543
Cetriolini per sottaceti	—	—	—	—	..	113,3	16	16	2	131,9	197	191
Cocomero o anguria	..	240,4	69	63	6	258,0	1.559	1.435	20	325,7	6.543	6.074
Fragola	1	78,9	54	52	3	98,6	259	248	8	125,8	1.038	959
Melanzana	1	189,0	110	109	5	256,7	1.276	1.257	6	272,7	1.738	1.712
Peperone	1	137,1	126	124	8	224,6	1.752	1.711	12	244,4	2889	2.815
Pomodoro	6	193,6	1.140	1.106	47	267,2	12.581	13.068	57	339,9	19.382	18.336
Popone o melone	..	209,0	39	37	4	203,9	746	704	8	253,6	2.013	1.899
Zucca	1	301,9	227	222	6	231,8	1.134	1.089	7	245,5	1.781	1.698
PIANTE INDUSTRIALI												
Barbabietola da zucchero	7	491,7	3.374	3.389	47	328,6	15.388	14.962	181	414,6	75.118	73.697
Tabacco	3	19,0	....	54	17	18,2	....	310	30	19,1	....	574
Canapa - steli secchi	—	—	—	—	—	—	—	—		84,9	14	14
- tiglio prodotto	—	—	—	—	—	—	—	—	..	—	2	2
- seme		—	—	—		—	—	—		0,6	..	..
Lino - steli secchi		12,7	..	..		7,1	15	15		9,2	4	4
- tiglio prodotto	..	—	—	—	2	—	—	—	1	—	..	..
- seme		3,5	..	..		4,1	9	9		2,2	2	2
Cotone - bioccoli	—	—	—	—	—	6,4	10	10	1	7,2	11	11
- *di cui:* - fibra prodotta	—	—	—	—	—	—	4	4	—	—	—	5
- seme	—	—	—	—	—	—	6	6	—	—	—	6
Arachide	..	17,5	..	..	..	12,9	3	3	1	25,8	14	14
Colza	—	—	—	—	..	20,4	3	2	4	23,8	100	92
Girasole	..	18,4	2	2	10	18,0	173	164	4	19,0	86	84
Ravizzone	—	—	—	—	..	8,8	..	..	..	14,8	3	3
Senape	—	—	—	—	..	16,8	2	2	..	8,8	..	..
Sesamo	—	—	—	—	1	8,0	6	5	..	7,5	3	3
Soia	—	—	—	—	..	15,3	..	..	..	31,6	*	*

(*a*) Cfr. a corrispondente nota a pag. 6. — (*b*) Cfr. la corrispondente nota a pagina precedente.

TAV. 3 — Superficie e produzione di frumento per cultivar

Superficie in migliaia di ettari; produzione in migliaia di quintali, per ettaro in quintali

CULTIVAR	1971			1972			1973			
	Superficie	Produzione		Superficie	Produzione		Superficie	Produzione		
		per ha	Totale		per ha	Totale		per ha	Totale	Raccolta
FRUMENTO TENERO	**2.313,8**	**29,0**	**67.045,0**	**2.210,3**	**28,7**	**63.426,0**	**2.064,8**	**30,4**	**62.755,0**	**62.117,0**
Abbondanza	37,7	26,7	1.008,7	40,7	25,2	1.028,1	37,9	26,2	992,5	982,9
Argelato	133,0	39,8	5.287,1	119,2	37,2	4.433,5	129,1	38,8	5.003,0	4.949,4
Autonomia	164,4	22,2	3.652,1	156,0	19,5	3.040,2	132,2	19,8	2.611,0	2.578,0
Bianchetta 83	9,9	16,7	165,1	9,1	13,7	124,6	8,3	12,7	105,3	104,9
Campodoro	54,9	33,5	1.840,4	45,0	34,0	1.532,7	38,2	36,6	1.398,1	1.393,8
Clavatino	18,3	21,5	392,9	18,7	18,9	354,3	16,6	23,1	381,7	378,5
Elia	3,7	21,5	80,2	3,9	18,9	74,6	4,3	18,0	76,8	75,5
Est Mottin	9,8	16,8	165,9	8,4	16,7	140,0	9,4	16,3	152,9	151,9
Faleria	6,8	21,7	146,3	5,3	20,7	109,1	5,1	17,9	91,3	91,3
Farnese	11,0	37,9	416,2	13,4	38,4	513,0	16,1	42,8	686,6	683,8
Fiorello	22,6	32,1	726,5	20,8	31,7	660,0	17,3	33,3	573,6	569,9
Fortunato	2,5	26,7	67,5	3,8	28,1	107,3	4,3	33,5	145,4	144,3
Frassineto 405	47,4	21,6	1.025,0	43,9	19,5	855,7	41,5	17,9	741,5	737,2
Funo	110,2	25,6	2.819,7	99,9	24,4	2.433,0	92,3	25,4	2.339,9	2.308,0
Funotto	8,2	29,9	245,3	7,4	30,0	220,8	8,3	29,7	247,0	245,0
Gallini	169,6	32,9	5.584,6	149,2	32,9	4.906,2	132,6	35,7	4.732,9	4.710,3
Generoso 7	177,1	29,8	5.275,8	172,6	27,5	4.753,4	164,9	28,5	4.694,2	4.636,0
Giuliari	4,4	29,3	127,5	4,3	30,3	129,8	2,3	32,2	74,2	73,7
Iacometti 49	7,0	28,2	198,1	6,0	29,5	176,2	6,5	31,2	202,0	201,6
Impeto	5,8	24,5	142,2	5,8	23,3	135,0	9,8	30,7	299,8	293,1
Irnerio	13,0	44,4	576,4	36,0	46,2	1.663,4	50,2	43,4	2.181,4	2.163,2
Leonardo	3,7	30,4	111,3	4,0	30,2	120,0	4,2	32,8	139,3	138,4
Leone	1,6	30,7	47,9	2,0	31,5	63,6	1,0	31,1	31,7	31,7
Libellula	53,4	33,7	1.801,2	71,3	35,6	2.536,4	86,3	37,1	3.203,2	3.172,9
Lontra	5,4	32,3	173,3	6,5	34,4	225,1	12,6	37,7	473,4	469,5
Maiorica 47	28,4	13,2	375,7	26,1	12,6	328,1	22,3	11,5	257,8	252,9
Mara	149,5	29,9	4.469,7	123,0	26,6	3.271,7	107,7	27,1	2.921,4	2.889,9
Maraimpeto 3	17,8	34,5	615,0	18,7	37,2	696,7	19,3	38,7	747,6	745,3
Marzotto	245,8	34,0	8.352,6	266,4	34,8	9.268,5	270,7	37,6	10.186,6	10.078,5
Mentana	7,0	17,2	120,0	7,5	19,7	148,8	6,1	15,9	97,4	97,1
Ovest	5,5	16,3	89,9	5,0	15,5	77,6	5,7	15,3	87,9	85,9
Produttore	8,4	29,8	251,5	7,4	31,0	228,1	5,8	32,3	188,1	187,4
Resistente	12,3	36,3	446,3	7,0	32,8	230,6	13,6	41,1	559,3	554,5
Roma	11,7	19,4	226,9	10,4	16,8	175,1	13,6	17,2	233,3	231,1
Rondine	25,1	22,2	557,1	18,7	22,8	427,2	12,5	20,1	250,5	246,4
R. 37	4,9	22,2	108,6	4,3	23,1	98,2	4,5	22,6	101,9	101,0
San Giorgio	2,2	27,0	59,1	2,4	26,0	62,6	3,6	27,0	92,1	91,1
San Pastore	469,5	28,6	13.415,4	410,2	28,7	11.764,4	361,1	29,5	10.671,8	10.558,2
Strampelli	2,8	32,4	90,3	4,9	30,3	149,5	6,7	36,4	242,0	240,5
Tevere	7,3	24,8	179,8	2,5	22,5	56,2	2,3	22,5	52,1	50,7
Torrenova	16,6	22,4	371,5	16,8	21,8	365,9	15,2	19,5	295,7	291,7
Verna	3,8	15,9	59,8	3,4	17,0	57,1	3,4	16,1	54,5	53,3
Villa Glori	17,4	29,3	511,8	14,9	30,4	453,6	7,5	33,6	252,2	251,6
Virgilio	5,5	22,5	124,6	5,8	20,5	119,1	4,9	23,6	116,1	114,2
Vivenza	24,5	19,4	476,5	16,0	16,7	267,0	13,6	16,9	229,2	227,1
Grani turgidi o semidurl	6,3	15,2	96,0	6,0	16,3	97,7	4,1	10,6	43,1	43,0
Miscugli di cultivar	61,4	22,7	1.391,3	30,6	23,5	720,1	18,0	25,7	461,9	461,6
Altre	98,7	26,1	2.579,4	149,1	27,0	4.028,2	111,3	27,3	3.033,8	2.982,2
FRUMENTO DURO	**1.595,8**	**20,6**	**32.894,0**	**1.593,7**	**19,3**	**30.786,0**	**1.525,4**	**17,3**	**26.444,0**	**25.997,0**
Appulo	88,1	27,3	2.349,0	112,5	22,6	2.542,5	198,6	20,4	4.057,2	3.978,8
Bidi (a)	....	....	....	....	....	....	6,0	11,8	71,1	67,9
Capeiti	602,1	21,2	12.738,5	611,4	20,7	12.644,9	507,2	17,9	9.055,4	8.878,5
Capinera (a)	....	....	....	....	....	....	6,1	10,0	61,2	59,2
Cappelli	333,5	17,0	5.659,8	315,1	15,3	4.810,9	277,7	13,6	3.788,5	3.753,6
Castelporziano (a)	....	....	....	....	....	....	0,9	25,7	22,6	22,2
Dauno	6,4	12,0	76,7	7,2	11,2	81,4	6,4	12,1	78,2	78,2
Garigliano	44,6	16,2	720,9	42,8	17,4	745,1	35,8	14,8	530,4	520,9
Grifoni 235 (B-52)	72,7	24,0	1.742,8	64,8	21,0	1.359,5	55,6	15,2	846,6	830,7
Maliani	25,1	23,4	587,8	21,8	21,7	472,1	18,6	22,7	424,0	416,7
Patrizio 6	216,1	27,1	5.865,6	214,5	23,2	4.968,1	232,3	21,7	5.032,9	4.944,0
Rossarda (a)	....	....	....	....	....	....	7,6	12,5	95,0	92,4
Russello comune	71,3	14,6	1.041,2	68,3	15,0	1.023,0	68,0	13,5	917,2	904,6
Russello S.G.7	19,6	19,1	374,9	19,0	18,9	359,0	17,3	14,3	246,5	240,7
Saragolla (a)	....	....	....	....	....	....	5,5	13,2	72,3	72,3
S.A.S. 449	3,2	19,8	64,4	5,3	15,8	83,0	3,0	17,0	50,3	49,5
Sicilia (a)	....	....	....	....	....	....	11,4	14,0	160,5	160,4
Timilia comune	31,8	14,1	447,4	28,6	15,3	438,2	30,8	13,2	406,0	405,2
Timilia S.G.I.	15,3	15,5	237,3	15,0	19,7	296,8	10,0	13,9	139,1	138,9
Altre	68,0	14,5	987,7	67,4	14,3	961,5	26,6	14,6	389,0	382,3
TOTALE	**3.909,6**	**25,6**	**99.939,0**	**3.804,0**	**24,8**	**94.212,0**	**3 590,2**	**24,9**	**89.199,0**	**88.114,0**

(a) Per gli anni 1971 e 1972 sono incluse nella voce «Altre».

TAV. 4 — Superficie e produzione della patata per cultivar

Superficie in migliaia di ettari, produzione in migliaia di quintali, per ettaro in quintali

CULTIVAR	1971			1972			1973			
	Superficie	Produzione		Superficie	Produzione		Superficie	Produzione		
		per ha	Totale		per ha	Totale		per ha	Totale	Raccolta
PATATA PRIMATICCIA	**27,3**	**128,1**	**3.490,0**	**22,9**	**141,6**	**3.240,0**	**24,6**	**123,8**	**3.049,0**	**2.998,0**
Bea	1,3	103,0	138,2	0,8	133,5	109,2	0,7	135,8	91,4	85,8
Bintje	1,9	98,5	188,5	1,1	115,4	125,1	1,3	90,4	113,4	111,8
Eersteling	0,3	101,9	32,8	0,2	116,4	23,5	0,1	129,9	19,2	18,7
Kennebec	0,1	100,5	10,1	0,1	91,6	13,1	0,2	94,1	14,7	14,2
Majestic	0,4	126,7	52,5	0,3	154,3	42,3	0,2	153,8	32,1	31,7
Saskia	0,5	109,2	50,1	0,5	108,3	48,4	0,5	109,9	57,4	55,1
Sieglinde	8,6	97,5	836,5	6,5	103,4	672,0	8,2	84,9	696,4	682,1
Sirtema	8,1	156,3	1.264,6	7,7	151,6	1.166,7	7,3	154,6	1.132,2	1.123,0
Tonda di Berlino	1,4	90,8	124,3	0,5	148,0	74,1	1,3	169,1	218,7	217,3
Vera	0,6	145,2	83,3	0,4	140,7	58,1	0,4	126,1	56,9	55,3
Altre	4,1	173,1	711,1	4,8	189,3	906,9	4,4	140,3	616,6	603,0
a pasta bianca	*1,1*	*131,8*	*140,5*	*1,7*	*183,3*	*307,4*	*1,3*	*141,1*	*180,2*	*179,2*
a pasta gialla	*3,0*	*187,5*	*570,6*	*3,1*	*192,5*	*599,5*	*3,1*	*140,0*	*436,4*	*423,8*
PATATA COMUNE	**210,3**	**138,4**	**29.103,0**	**171,0**	**153,4**	**26.246,0**	**157,5**	**167,7**	**26.417,0**	**25.891,0**
Ackersegen	0,2	177,9	43,0	0,8	211,9	160,0	0,2	166,1	40,2	38,8
Alma	0,1	166,8	24,2	0,2	127,4	25,5	0,1	119,7	8,5	8,4
Alpha	—	—	—	—	—	—	0,6	126,0	75,5	73,9
Avenir	0,3	172,4	50,3	0,2	183,4	33,4	0,1	244,0	32,7	31,8
Bea	7,3	171,9	1.248,5	6,6	197,5	1.304,9	6,7	205,0	1.372,1	1.342,6
Belfiore	0,1	83,5	8,5	0,1	113,0	11,3	0,2	85,9	15,2	15,2
Bintje	20,3	163,0	3.311,5	15,8	160,7	2.540,3	13,2	176,1	2.326,0	2.270,7
Eersteling	1,3	181,2	226,6	1,1	173,9	193,9	0,9	184,7	168,4	163,7
Humalda	—	—	—	—	—	—	1,8	275,6	495,1	480,9
Jaerla	—	—	—	—	—	—	0,9	193,2	173,1	168,5
Katahdin	0,8	261,2	215,8	0,7	277,6	191,3	1,1	278,5	308,6	308,6
Kennebec	18,4	166,1	3.063,1	15,3	188,3	2.874,7	13,5	210,7	2.841,9	2.785,1
Majestic	56,3	117,6	6.622,8	41,6	135,5	5.640,2	36,1	145,1	5.242,4	5.181,8
Primura	—	—	—	—	—	—	4,9	217,8	1.065,8	1.019,7
San Michele	0,3	200,7	60,8	0,3	204,1	55,7	0,4	162,2	59,2	57,2
Saskia	2,2	192,6	411,6	2,2	209,9	464,8	2,3	215,3	503,4	484,7
Sieglinde	3,2	101,7	326,0	2,2	95,9	216,4	2,4	170,9	406,0	402,6
Sirtema	11,9	201,5	2.402,8	13,2	220,2	2.906,9	12,2	251,8	3.081,2	2.992,6
Tonda di Berlino	61,3	124,4	7.627,7	49,4	125,6	6.208,0	45,8	136,4	6.245,6	6.148,4
Urgenta	0,4	173,9	61,4	0,3	182,1	59,9	0,3	202,3	53,8	51,7
Vera	2,7	158,5	427,0	2,7	206,6	561,9	2,3	213,9	481,8	474,4
Altre	23,2	128,2	2.971,4	18,3	152,7	2.798,9	11,5	123,2	1.420,5	1.392,7
a pasta bianca	*11,2*	*108,7*	*1.219,2*	*9,6*	*149,4*	*1.440,4*	*5,8*	*122,1*	*711,2*	*697,0*
a pasta gialla	*12,0*	*146,5*	*1.752,2*	*8,7*	*156,3*	*1.356,5*	*5,7*	*124,2*	*709,3*	*695,7*
TOTALE	**237,6**	**137,2**	**32.593,0**	**193,9**	**153,4**	**29.486,0**	**182,1**	**161,8**	**29.466,0**	**28.889,0**

TAV. 5 — Superficie e produzione del tabacco per cultivar

Superficie in migliaia di ettari, produzione in migliaia di quintali, per ettaro in quintali

CULTIVAR	1972			1973 (a)		
	Superficie	Produzione (b)		Superficie	Produzione (b)	
		per ha	Totale		per ha	Raccolta
Badischer Geudertheimer e Paraguay	0,1	17,9	1,4	0,3	20,4	6,3
Beneventano	3,4	15,6	53,3	3,4	13,9	44,5
Brasile Selvaggio	—	—	—	..	18,3	0,1
Bright	4,1	16,0	64,8	4,5	20,9	93,9
Burley	10,8	32,4	349,1	12,6	32,2	406,4
Erzegovina	8,7	11,0	95,5	10,7	11,2	119,9
Gojano	..	25,0	..	—	—	—
Kentuchy e Salento	4,2	18,8	79,7	7,0	17,6	123,8
Maryland	1,1	23,2	26,5	0,4	24,2	8,4
Moro di Cori	..	24,0	0,1	—	—	—
Nostrano del Brenta e Resistente 142	2,3	18,7	43,7	1,0	18,4	18,5
Perustitza	4,5	10,2	46,2	4,1	13,3	54,2
Round Tip, Scafati e Sumatra I.	0,2	25,3	6,1	0,4	18,7	7,0
Xanti-Yaka	7,9	9,6	75,5	5,5	9,9	54,5
Altre	0,1	17,1	0,9	—	—	—
TOTALE	**47,4**	**17,8**	**842,8**	**49,9**	**18,8**	**937,5**

(a) Dati forniti dall'Azienda di Stato per interventi nel mercato agricolo (A.I.M.A.). — (b) Produzione allo stato secco, sciolta.

TAV. 6 — Piante floricole

Anno 1973

A — PIANTE DA FIORE, DA FRONDA E FOGLIA DA RECIDERE

Superficie in are, produzione in migliaia di pezzi, salvo diversa indicazione

COLTIVAZIONI	In serra			In piena aria			Totale		
	Superficie	Produzione		Superficie	Produzione		Superficie	Produzione	
		Totale	Raccolta		Totale	Raccolta		Totale	Raccolta
Anemoni	849,0	21.662	20.886	18.453,0	317.899	234.747	19.302,0	339.561	255.633
Anthurium	849,1	934	922	—	—	—	849,1	934	922
Asparagus plumosus	8.472,0	46.258	38.480	6.568,0	58.033	46.989	15.040,0	104.291	85.469
Asparagus sprengeri	115,0	137	137	6.882,0	32.863	26.334	6.997,0	33.000	26.471
Altri asparagus	56,0	199	199	700,0	1.830	1.538	756,0	2.029	1.737
Astri	4,0	32	31	2.336,0	11.936	10.670	2.340,0	11.968	10.701
Calendule	—	—	—	4.960,0	54.920	31.412	4.960,0	54.920	31.412
Calle	2.118,0	6.225	5.717	5.263,0	10.185	8.808	7.381,0	16.410	14.525
Crisantemi	7.403,0	16.750	15.191	61.045,7	166.755	143.838	68.448,7	183.505	159.029
Dalie	316,0	1.384	1.317	14.589,0	39.392	37.181	14.905,0	40.776	38.498
Felci	243,0	894	894	675,0	2.670	2.615	918,0	3.564	3.509
Fresie	1.508,5	17.002	15.806	6.030,0	46.863	42.984	7.538,5	63.865	58.790
Garofani americani	57.218,0	1.140.246	1.055.611	108.403,0	1.636.813	1.361.048	165.621,0	2.777.059	2.416.659
Garofani mediterranei	9.382,0	135.942	123.960	162.110,0	1.849.604	1.479.485	171.492,0	1.985.546	1.603.445
Altri garofani	580,0	4.803	4.498	1.710,0	15.510	14.592	2.290,0	20.313	19.090
Gerbere	2.696,0	20.612	19.618	1.847,5	7.862	7.451	4.543,5	28.484	27.069
Giacinti	104,0	710	710	1.720,0	6.180	6.097	1.824,0	6.890	6.807
Gigli	1.894,0	4.209	4.084	6.634,5	13.120	11.864	8.528,5	17.329	15.948
Gladioli	12.249,0	32.926	29.281	71.169,0	185.869	170.743	83.418,0	218.795	200.024
Iris	1.604,0	7.760	7.321	7.722,0	31.461	27.642	9.326,0	39.221	34.963
Margherite	229,6	4.591	4.518	20.209,5	107.353	93.214	20.439,1	111.944	97.732
Narcisi	57,8	361	358	10.604,0	47.878	36.608	10.661,8	48.239	36.966
Orchidee	1.168,5	2.351	2.287	—	—	—	1.168,5	2.351	2.287
Palme	101,0	60	60	4.930,0	2.634	2.580	5.031,0	2.694	2.640
Poinsettie	888,0	839	803	1.463,0	1.115	1.022	2.351,0	1.954	1.825
Ranuncoli	13,5	115	115	3.036,0	31.885	28.609	3.049,5	32.000	28.724
Rose	31.801,5	161.578	140.056	65.686,5	210.700	178.579	97.488,0	372.278	318.635
Strelitzie	2.802,1	1.717	1.670	625,0	582	579	3.427,1	2.299	2.249
Tuberose	144,7	367	358	3.357,0	8.948	8.656	3.501,7	9.315	9.014
Tulipani	2.715,5	10.230	9.803	19.405,4	77.347	70.676	22.120,9	87.577	80.479
Viole (a)	174,0	369	366	2.224,9	7.785	7.012	2.398,9	8.154	7.378
Zinnie	6,0	32	27	760,0	3.085	2.977	766,0	3.117	3.004
Altre	2.745,0	8.597	7.947	22.536,5	104.775	78.531	25.281,5	113.372	86.478

(a) Produzione in migliaia di mazzetti.

B — PIANTE INTERE DA VASO

Numero di piante

COLTIVAZIONI	In serra	In piena aria	Totale	COLTIVAZIONI	In serra	In piena aria	Totale
Ageratum	90.000	4.000	94.000	Gerani	2.818.600	686.200	3.504.800
Anemoni	6.300	9.500	15.800	Gerbere	12.700	—	12.700
Anthurium	111.500	—	111.500	Giacinti	54.300	—	54.300
Aralie	540.500	161.100	701.600	Gigli	16.300	600	16.900
Asparagus plumosus	142.700	3.000	145.700	Gloxinie	359.500	4.000	363.500
Asparagus sprengeri	12.200	1.500	13.700	Hibiscus	99.500	20.700	120.200
Altri asparagus	21.000	3.000	24.000	Kentie	179.500	10.500	190.000
Astri	10.000	—	10.000	Altre palme	20.000	131.600	151.600
Aucube	172.100	192.200	364.300	Impatiens	14.700	—	14.700
Azalee	1.358.700	555.900	1.914.600	Marante	91.700	—	91.700
Begonia-Gloire de Lorraine	265.900	2.000	267.900	Magnolie	15.100	20.700	35.800
Altre begonie da fiore	1.949.100	431.400	2.380.500	Margherite	64.500	38.000	102.500
Begonie da foglia	1.691.900	242.500	1.934.400	Narcisi	18.200	19.000	37.200
Bilbergie	64.700	—	64.700	Oleandri	20.000	49.000	69.000
Bouganvillea	14.000	28.000	42.000	Orchidee	19.600	—	19.600
Caladium	93.700	20.000	113.700	Ortensie	1.200.300	238.700	1.439.000
Calceolarie	46.400	1.500	47.900	Peperomie	928.300	13.500	941.800
Calle	18.800	5.700	24.500	Petunie	449.800	88.000	537.800
Camelie	19.100	29.000	48.100	Philodendron	857.000	48.000	905.000
Ciclamini	3.022.500	285.700	3.308.200	Piante grasse	2.019.000	495.000	2.514.000
Cinerarie	1.055.300	92.300	1.147.600	Poinsettie	959.200	10.000	969.200
Coleus	94.000	38.500	132.500	Pothos	2.771.000	75.000	2.846.000
Olivie	29.200	—	29.200	Primule	1.361.900	164.300	1.526.200
Crisantemi	647.800	2.393.100	3.040.900	Ranuncoli	32.000	5.000	37.000
Croton	952.200	61.500	3.308.200	Rhododendron	225.900	200.700	426.600
Dalie	31.300	1.100	32.400	Rose	47.100	210.100	257.200
Dieffenbachie	1.031.900	34.500	1.066.400	Saintpaulia	281.900	—	281.900
Dracene	828.700	21.000	849.700	Salvia splendens	121.500	6.000	127.500
Edera	12.600	12.700	25.300	Sanseviere	1.795.600	24.400	1.820.000
Felci	259.500	25.500	285.000	Strelitzie	1.500	5.000	6.500
Ficus	1.140.600	105.000	895.600	Tagetes	10.000	—	10.000
Fresie	3.700	6.500	1.245.600	Tulipani	62.300	6.500	68.800
Fuchsie	8.000	19.000	27.000	Viole	51.500	620.700	672.200
Gardenie	140.400	191.600	332.000				
Gelsomini	500	19.000	19.500	Altre	265.700	225.200	490.900

TAV. 7 — Coltivazioni foraggere

A — IN COMPLESSO

Superficie in migliaia di ettari; produzione totale in migliaia di quintali, per ettaro in quintali

COLTIVAZIONI	1971			1972			1973		
	Superficie	Produzione		Superficie	Produzione		Superficie	Produzione	
		Totale	per ha		Totale	per ha		Totale	per ha
FORAGGIO (a)									
FORAGGERE AVVICENDATE	4.458	238.235	53,4	4.384	270.644	61,7	4.307	262.450	60,9
PRATI ARTIFICIALI	2.910	153.039	52,6	2.844	173.495	61,0	2.795	166.606	59,6
Monofiti	2.579	137.120	53,2	2.510	152.677	60,8	2.471	146.603	59,3
Erba medica	*1.593*	*90.417*	*56,8*	*1.543*	*101.596*	*65,8*	*1.518*	*97.454*	*64,2*
Trifoglio pratense	*301*	*10.983*	*35,6*	*286*	*13.096*	*45,8*	*272*	*11.931*	*43,9*
Trifoglio ladino	*270*	*22.389*	*83,0*	*267*	*23.225*	*86,9*	*261*	*23.045*	*88,3*
Lupinella	*120*	*3.621*	*30,1*	*116*	*4.053*	*34,8*	*114*	*3.892*	*34,1*
Sulla	*274*	*8.643*	*31,6*	*279*	*9.659*	*34,6*	*289*	*9.454*	*32,7*
Altre specie	*21*	*1.067*	*51,3*	*19*	*1.048*	*56,9*	*17*	*827*	*48,6*
Polifiti	331	15.919	48,1	334	20.818	62,3	324	20.003	61,7
PRATI NATURALI	47	2.103	44,9	55	2.408	44,2	54	2.242	41,5
ERBAI	1.501	83.093	55,3	1.485	94.741	63,8	1.458	93.602	64,2
Monofiti	805	48.047	59,7	815	57.028	70,0	802	57.656	72,1
Graminacee	*424*	*30.790*	*72,6*	*445*	*38.659*	*86,9*	*448*	*40.841*	*91,2*
Leguminose	*267*	*11.407*	*42,8*	*264*	*12.334*	*46,7*	*244*	*10.733*	*44,0*
Crucifere	*84*	*4.183*	*49,9*	*80*	*4.256*	*53,2*	*82*	*4.273*	*52,1*
Umbrellifere	..	*15*	*57,7*	..	..	*27,0*	*1*	*37*	*76,6*
Chenopodiacee	*30*	*1.652*	*54,4*	*26*	*1.779*	*67,6*	*27*	*1.772*	*64,4*
Polifiti	696	35.046	50,1	670	37.713	56,3	656	35.946	54,8
FORAGGERE PERMANENTI	5.313	83.712	15,8	5.336	97.938	18,4	5.311	96.845	18,2
PRATI	1.135	54.219	47,8	1.176	61.978	52,7	1.173	62.855	53,6
asciutti (b)	*818*	*26.763*	*32,7*	*862*	*31.772*	*36,9*	*858*	*31.792*	*37,1*
irrigui	*317*	*27.456*	*86,7*	*314*	*30.206*	*96,1*	*315*	*31.063*	*98,6*
PASCOLI	4.178	29.493	7,1	4.160	35.960	8,6	4.138	33.990	8,2
PRODUZIONE ACCESSORIA	—	42.429	—	—	38.253	—	—	35.381	—
TOTALE	—	364.376	—	—	406.835	—	—	394.676	—
SEME (c)									
Erba medica	54	201	3,7	44	140	3,2	44	150	3,4
Trifoglio pratense	13	36	2,8	10	23	2,4	9	27	3,0
Trifoglio ladino	2	5	2,1	2	4	1,9	2	4	2,0
Lupinella	8	25	3,1	6	17	2,7	6	18	3,0
Sulla	13	39	2,9	13	37	2,9	11	37	3,4
Trigonella	3	28	9,2	3	25	9,2	2	20	10,0
Trifoglio incarnato	4	16	4,2	3	12	3,5	3	15	5,0
TOTALE	97	350	3,6	81	258	3,2	77	271	3,5

B — PER ZONA ALTIMETRICA

Anno 1973

Superficie in migliaia di ettari; produzione totale in migliaia di quintali, per ettaro in quintali

COLTIVAZIONI	Montagna			Collina			Pianura		
	Superficie	Produzione		Superficie	Produzione		Superficie	Produzione	
		Totale	per ha		Totale	per ha		Totale	per ha
FORAGGIO (a)									
FORAGGERE AVVICENDATE	543	21.279	39,2	1.838	87.856	47,8	1.926	153.315	79,6
Prati	423	15.734	37,2	1.222	57.661	47,2	1.204	95.453	79,3
Erbai	120	5.545	46,2	616	30.195	49,0	722	57.862	80,1
FORAGGERE PERMANENTI	2.678	42.752	16,0	2.076	27.680	13,3	557	26.413	47,4
Prati	619	25.895	41,8	293	13.001	44,4	281	23.959	91,8
asciutti (b)	*528*	*19.108*	*36,2*	*255*	*9.582*	*37,6*	*75*	*3.102*	*41,4*
irrigui	*91*	*6.787*	*74,6*	*38*	*3.419*	*90,0*	*186*	*20.857*	*112,1*
Pascoli	2.059	16.857	8,2	1.783	14.679	8,2	296	2.454	8,3
PRODUZIONE ACCESSORIA	—	5.868	—	—	15.996	—	—	13.517	—
TOTALE	—	69.899	—	—	131.532	—	—	193.245	—
SEME (c)									
Erba medica	4	13	3,1	21	66	3,1	19	71	3,8
Trifoglio pratense	2	5	3,4	5	17	3,1	2	5	2,6
Trifoglio ladino	—	—	—	..	..	1,8	2	4	2,1
Lupinella	3	8	3,0	3	10	3,1	..	..	3,8
Sulla	2	5	2,7	8	29	3,3	1	3	3,4
Trigonella	..	3	9,5	2	15	9,0	..	2	9,5
Trifoglio incarnato	..	1	3,1	2	10	4,8	1	4	5,2
TOTALE	11	35	3,2	41	147	3,6	25	89	3,6

(a) La produzione è espressa in fieno normale. — (b) Compresi i prati-pascoli. — (c) I dati di superficie sono già compresi nelle superfici dei prati avvicendati e degli erbai, i dati di produzione sono espressi in seme nudo e commercialmente pulito.

TAV. 8 — Coltivazioni legnose (*a*)

Superficie in migliaia di ettari; produzione in migliaia di quintali

COLTIVAZIONI	1971 Superficie Totale	1971 Superficie in produzione	1971 Produzione totale	1972 Superficie Totale	1972 Superficie in produzione	1972 Produzione Totale	1972 Produzione Raccolta	1973 Superficie Totale	1973 Superficie in produzione	1973 Produzione Totale	1973 Produzione Raccolta
A - COLTIVAZIONE PRINCIPALE											
VITE	1.230	1.161	90.120	1.250	1.177	85.598	83.276	1.271	1.193	107.756	105.115
da tavola	*75*	*71*	*11.180*	*77*	*72*	*10.398*	*9.716*	*79*	*73*	*12.471*	*12.180*
da vino	*1.155*	*1.090*	*78.940*	*1.173*	*1.105*	*75.200*	*73.560*	*1.192*	*1.120*	*95.285*	*92.935*
OLIVO	1.046	1.024	23.852	1.041	1.019	13.826	13.150	1.051	1.030	21.686	20,580
AGRUMI											
Arancio	99	85	13.915	101	90	14.876	11.336	100	91	14.878	14.329
Mandarino	20	17	2.469	21	18	2.074	1.830	15	13	1.983	1.871
Clementine								6	5	724	704
Limone	35	34	7.403	35	34	6.547	5.405	35	34	7.683	7.301
Cedro	..	..	40	..	..	17	17	..	..	36	36
Chinotto	..	..	..	..	..	..	..	..	..	..	..
Bergamotto	4	4	345	4	4	340	340	4	4	409	409
Limetta	—	—	—	—	—	—	—	—	—	—	—
Pompelmo	..	..	9	..	..	9	5	..	..	10	10
FRUTTIFERI											
Albicocco	9	9	631	9	9	453	....	10	9	691	387
Ciliegio	3	3	262	5	5	308	....	5	5	258	230
Pesco	82	72	10.558	83	75	10.865	....	84	75	9.949	9.516
Susino	7	6	683	8	7	787	....	8	7	600	577
Melo	69	62	13.413	71	65	15.703	....	71	66	17.087	16.857
Pero	65	62	14.271	61	59	13.076	....	59	58	13.263	12.981
Loto	1	1	209	1	1	244	....	1	1	246	238
Fico	5	5	162	4	4	111	....	3	3	80	74
Mandorlo	140	139	696	127	127	657	....	124	124	267	231
Nocciuolo	54	50	678	58	53	657	....	60	56	723	706
Noce	1	1	29	1	1	31	....	1	1	33	33
ALTRE											
Carrubo	6	6	98	6	6	87	....	6	6	92	90
B - COLTIVAZIONE SECONDARIA											
VITE	688	683	10.144	681	677	8.986	8.784	648	645	10.660	10.268
da tavola	*3*	*3*	*206*	*3*	*3*	*172*	*170*	*2*	*2*	*176*	*173*
da vino	*685*	*680*	*9.938*	*678*	*674*	*8.814*	*8.614*	*646*	*643*	*10.484*	*10.195*
OLIVO	1.176	1.148	8.250	1.158	1.142	4.876	4.642	1.131	1.117	6.676	6.378
AGRUMI											
Arancio	18	17	709	18	17	668	504	19	18	784	749
Mandarino	16	16	566	16	15	571	501	14	14	572	536
Clementine								1	1	67	65
Limone	11	11	390	11	11	366	298	11	11	424	414
Cedro	..	..	3	..	..	3	3	..	..	3	3
Chinotto	—	—	..	—	—	..	..	—	—	—	—
Bergamotto	..	—	—	..	—	—	—	..	—	—	—
Limetta	—	—	..	—	—	..	..	—	—	..	..
Pompelmo	..	..	3	..	..	3	2	..	..	3	3
FRUTTIFERI											
Albicocco	28	28	425	27	27	291	....	27	27	429	423
Ciliegio	120	120	2.011	116	116	1.740	....	112	111	1.525	1.409
Pesco	95	95	1.933	91	91	1.867	....	84	84	1.814	1.141
Susino	68	68	771	62	62	728	....	56	56	680	647
Melo	152	152	3.560	137	137	3.138	....	105	103	3.413	3.159
Pero	182	182	2.779	164	164	2.305	....	127	126	2.440	2.331
Cotogno	2	....	100	2	....	87	....	..	..	81	77
Melograno	2	....	37	2	....	35	....	—	—	31	30
Loto	13	13	383	12	12	373	....	12	12	379	352
Fico	103	103	1.596	81	81	1.354	....	75	75	1.295	1.145
Mandorlo	416	416	653	362	362	620	....	352	351	335	324
Nocciuolo	18	17	162	17	17	140	....	15	15	154	151
Noce	93	93	818	85	85	741	....	63	63	733	724
Altri (*b*)	107	....	1.220	81	....	1.129	....	80	....	1.120	934
ALTRE											
Carrubo	68	68	487	68	68	483	....	68	68	538	527

(*a*) Nelle produzioni della coltivazione secondaria sono comprese anche quelle provenienti dalle piante sparse. — (*b*) Nespolo comune e del Giappone, sorbo, fico d'India, pistacchio, ecc.

TAV. 9 — Coltivazioni legnose per zona altimetrica (*a*)

Anno 1973

Superficie in migliaia di ettari; produzione in migliaia di quintali

COLTIVAZIONI	MONTAGNA Superficie Totale	MONTAGNA Superficie in produzione	MONTAGNA Produzione Totale	MONTAGNA Produzione Raccolta	COLLINA Superficie Totale	COLLINA Superficie in produzione	COLLINA Produzione Totale	COLLINA Produzione Raccolta	PIANURA Superficie Totale	PIANURA Superficie in produzione	PIANURA Produzione Totale	PIANURA Produzione Raccolta
A - COLTIVAZIONE PRINCIPALE												
VITE	117	115	7.640	7.563	683	647	50.342	49.222	471	431	49.774	48.330
da tavola	*1*	*1*	*40*	*40*	*38*	*36*	*5.556*	*5.460*	*40*	*36*	*6.875*	*6.680*
da vino	*116*	*114*	*7.600*	*7.523*	*645*	*611*	*44.786*	*43.762*	*431*	*395*	*42.899*	*41.650*
OLIVO	116	114	2.348	2.269	628	619	11.457	10.933	307	297	7.381	7.378
AGRUMI												
Arancio	6	6	804	781	61	55	9.152	8.803	33	30	4.922	4.745
Mandarino	1	..	65	61	5	5	637	604	9	8	1.281	1.206
Clementine	..	..	1	1	2	2	264	253	4	3	489	480
Limone	4	4	912	859	23	23	5.044	4.725	8	7	1.727	1.716
Cedro	..	..	36	36	—	—	—	—	—	—	—	—
Chinotto	—	—	—	—	..	..	..	..	—	—	—	—
Bergamotto	..	..	3	3	4	4	405	405	..	..	1	1
Limetta	—	—	—	—	—	—	—	—	—	—	—	—
Pompelmo	..	..	..	..	..	..	2	2	..	..	8	8
FRUTTIFERI												
Albicocco	1	..	14	14	7	7	494	492	2	2	183	182
Ciliegio	..	..	11	11	4	4	197	177	1	1	47	42
Pesco	1	1	119	116	20	18	1.900	1.834	63	56	7.930	7.566
Susino	..	..	4	4	3	2	208	201	5	5	390	372
Melo	27	25	5.558	5.523	7	7	1.042	1.025	37	34	10.493	10.310
Pero	4	4	526	522	6	6	856	835	49	48	11.671	11.604
Loto	..	..	9	9	..	..	44	43	1	1	193	186
Fico	..	..	9	8	2	2	47	44	1	1	24	22
Mandorlo	7	7	26	25	93	94	195	189	24	24	58	56
Nocciuolo	17	16	184	181	37	34	424	410	6	6	119	115
Noce	..	..	3	3	1	1	18	18	..	..	12	12
ALTRE												
Carrubo	..	..	3	3	5	5	82	80	1	1	7	7
B - COLTIVAZIONE SECONDARIA												
VITE	63	62	744	729	361	360	4.972	4.852	24	23	4.944	4.737
da tavola	..	..	*7*	*7*	*1*	*1*	*106*	*98*	*1*	*1*	*69*	*68*
da vino	*63*	*62*	*737*	*724*	*360*	*359*	*4.873*	*4.754*	*223*	*222*	*4.875*	*4.719*
OLIVO	128	127	654	631	837	827	4.674	4.481	166	163	1.356	1.286
AGRUMI												
Arancio	2	2	103	98	9	9	294	280	8	7	397	371
Mandarino	1	1	33	31	7	7	249	231	6	6	290	271
Clementine	..	..	1	1	..	..	25	24	1	1	37	36
Limone	1	1	32	32	7	7	241	228	3	3	161	154
Cedro	—	—	—	—	..	..	3	3	—	—	..	..
Chinotto	—	—	—	—	—	—	—	—	—	—	—	—
Bergamotto	—	—	—	—	..	—	—	—	—	—	—	—
Limetta	—	—	—	—	—	—	..	..	—	—	..	..
Pompelmo	—	—	—	—	..	..	1	1	..	..	2	2
FRUTTIFERI												
Albicocco	2	2	16	15	19	19	284	261	6	6	139	127
Ciliegio	27	27	391	359	67	66	394	328	18	18	240	222
Pesco	4	4	74	68	60	60	890	853	20	20	850	823
Susino	10	10	87	84	39	39	431	406	7	7	162	155
Melo	22	22	701	606	57	57	1.470	1.370	24	24	1.242	1.183
Pero	32	32	519	498	73	72	1.201	1.136	21	21	717	697
Cotogno	—	—	4	4	—	—	38	36	..	..	39	37
Melograno	—	—	1	1	—	—	19	18	—	—	11	11
Loto	..	..	6	6	6	6	127	120	6	6	246	225
Fico	15	15	172	142	50	50	929	826	10	10	194	177
Mandorlo	18	18	29	29	254	252	246	236	80	80	60	59
Nocciuolo	2	2	28	28	12	12	117	114	1	1	9	9
Noce	7	7	94	92	33	33	348	343	23	23	291	289
ALTRE												
Carrubo	1	1	9	9	56	56	425	417	11	11	104	101

(*a*) Cfr. corrispondente nota a pagina precedente.

TAV. 10 — Coltivazioni legnose

VARIAZIONI DELLE SUPERFICI NELL'ANNATA AGRARIA 1972-73

Ettari

COLTIVAZIONI	Impianti non in produzione: All'inizio della annata	Variazioni durante l'annata: nuovi impianti	estirpazioni e distruzioni	passaggio nella fase produttiva	Alla fine della annata	Impianti in produzione: All'inizio della annata	Variazioni durante l'annata: impianti entrati nella fase produttiva	estirpazioni e distruzioni	Alla fine della annata	Impianti in totale
A - COLTIVAZIONE PRINCIPALE										
VITE	74.617	35.565	689	31.343	78.190	1.174.628	31.343	13.217	1.192.754	1.270.904
da tavola	*4.698*	*3.271*	*68*	*2.147*	*5.755*	*72.030*	*2.147*	*1.423*	*72.744*	*78.499*
da vino	*69.919*	*32.293*	*621*	*29.196*	*72.395*	*1.102.608*	*29.196*	*11.794*	*1.120.010*	*1.192.405*
OLIVO	22.106	2.522	—	3.665	20.963	1.028.299	3.665	2.105	1.029.859	1.050.822
AGRUMI										
Arancio	10.699	838	160	2.568	8.809	89.985	2.568	1.162	91.391	100.200
Mandarino	1.988	454	34	407	2.001	12.475	407	74	12.808	14.809
Clementine	1.172	476	—	155	1.493	4.786	155	3	4.938	6.431
Limone	1.231	126	—	430	927	33.819	430	53	34.196	35.123
Cedro	—	7	—	—	7	273	—	49	224	231
Bergamotto	406	2	47	61	300	3.705	61	83	3.683	3.983
Pompelmo	52	11	—	7	56	41	7	—	48	104
FRUTTIFERI										
Albicocco	360	155	7	130	378	9.062	130	30	9.162	9.540
Ciliegio	273	63	2	98	236	4.757	98	74	4.781	5.017
Pesco	9.578	3.128	23	3.422	9.251	74.806	3.422	3.732	74.496	83.757
Susino	906	302	1	384	823	6.648	384	137	6.895	7.718
Melo	5.728	926	2	1.649	5.003	65.641	1.649	1.668	65.622	70.625
Pero	1.803	410	13	630	1.570	59.577	630	2.472	57.735	59.305
Loto	191	64	—	78	177	1.152	78	24	1.206	1.383
Fico	1	—	—	1	—	2.870	1	136	2.735	2.735
Mandorlo	449	299	6	95	647	124.647	95	1.119	123.623	124.270
Nocciuolo	7.173	556	—	3.565	4.164	53.120	3.565	597	56.088	60.252
Noce	144	8	—	107	45	1.193	107	66	1.214	1.259
B - COLTIVAZIONE SECONDARIA										
VITE	3.863	726	—	1.700	2.889	679.614	1.700	36.096	645.218	648.107
da tavola	*40*	*37*	—	*19*	*58*	*2.421*	*19*	*59*	*2.381*	*2.439*
da vino	*3.823*	*689*	—	*1.681*	*2.831*	*677.193*	*1.681*	*36.037*	*642.837*	*645.668*
OLIVO	15.255	446	2	2.120	13.579	1.136.000	2.120	21.005	1.117.115	1.130.694
AGRUMI										
Arancio	947	972	1	333	1.585	17.499	333	258	17.574	19.159
Mandarino	315	84	—	162	237	14.294	162	409	14.047	14.284
Clementine	193	41	—	29	205	1.282	29	18	1.293	1.498
Limone	112	18	6	34	90	10.857	34	242	10.649	10.739
Cedro	—	—	—	—	—	47	—	2	45	45
Bergamotto	1	—	—	—	1	—	—	—	—	1
Pompelmo	—	—	—	—	—	12	—	—	12	12
FRUTTIFERI										
Albicocco	30	4	2	20	12	27.280	20	712	26.588	26.600
Ciliegio	184	57	—	44	197	114.560	44	3.244	111.360	111.557
Pesco	102	204	—	51	255	90.128	51	6.807	83.372	83.627
Susino	49	62	—	22	89	62.114	22	6.233	55.903	55.992
Melo	94	2	1	14	81	136.103	14	32.991	103.126	103.207
Pero	51	14	—	6	59	163.726	6	37.320	126.412	126.471
Loto	15	—	—	—	15	12.093	—	184	11.909	11.924
Fico	11	—	—	—	11	79.929	—	5.388	74.541	74.552
Mandorlo	468	216	—	84	600	361.868	84	10.580	351.372	351.972
Nocciuolo	152	1	—	37	116	17.309	37	2.111	15.235	15.351
Noce	29	—	—	7	22	85.039	7	21.800	63.246	63.268

TAV. 11 — Produzione di alcune coltivazioni legnose per cultivar

Anni 1972-73

Migliaia di quintali

CULTIVAR	1972 Totale	1973 Totale	1973 Raccolta
UVA DA TAVOLA			
AD ACINO GROSSO	**8.624,2**	**10.402,6**	**10.215,7**
Alfonso Lavallée	96,4	122,6	119,6
Baresana o Turchesca	353,9	288,1	279,5
Cardinal	579,9	731,4	710,2
Italia o Ideal	955,6	1.246,2	1.232,7
Olivella Vibonese	10,7	8,4	8,4
Perlona	2,7	7,2	7,1
Regina o Mennavacca bianca	6.211,7	7.479,9	7.383,4
Lattuario nero o Menn. nera	61,1	81,3	80,0
Zibibbo o Moscato d'Alessandria	223,1	295,1	283,1
Altre cultivar ad acino grosso	129,1	142,4	141,7
AD ACINO PICCOLO	**1.945,8**	**2.244,4**	**2.137,3**
Catalanesca	37,6	90,8	90,8
Chasselas (Dorè, Muscat, Rose)	66,1	71,6	68,6
Cimiarita	18,3	9,7	9,5
Colombana bianca	3,6	17,3	17,0
Delizia di Vaprio	5,8	7,2	7,0
Moscato di Terracina	77,8	93,5	90,1
Moscato d'Adda	39,4	51,2	48,1
Moscato d'Amburgo	30,6	43,3	42,7
Pause precoce	472,7	514,6	497,9
Pizzutello bianco	27,5	29,4	28,4
Perla di Csaba	10,5	1,6	1,6
Primus	351,2	409,6	385,8
Prunesta	14,8	12,5	12,4
Regina dei Vigneti	593,6	710,8	682,7
Servant o St. Jeannet	1,9	3,0	3,0
Altre cultivar ad acino piccolo	194,4	218,3	191,7
TOTALE	**10.570,0**	**12.647,0**	**12.353,0**
ARANCE			
A POLPA SANGUIGNA	**10.651,9**	**10.546,3**	**10.283,9**
Moro	1.938,2	2.297,0	2.280,4
Tarocco	3.850,7	3.922,9	3.775,6
Sanguinello (compreso il Moscato)	3.447,6	3.062,6	3.027,5
Sanguinello «Cuscuna»	270,9	194,4	191,3
Sanguigne comuni	1.154,5	1.069,4	1.029,1
A POLPA BIONDA	**4.841,7**	**5.054,7**	**4.734,7**
Ovale o Calabrese	716,8	693,8	687,7
Belladonna	292,8	224,6	219,2
Navels	205,7	405,3	392,4
Valencia	99,4	84,4	83,0
Bionde comuni	3.527,0	3.646,6	3.352,4
ARANCIO AMARO	**50,4**	**61,0**	**59,4**
TOTALE	**15.544,0**	**15.662,0**	**15.078,0**

CULTIVAR	1972 Totale	1973 Totale	1973 Raccolta
MANDARINI			
Avana o di Palermo	1.659,7	2.178,3	2.059,2
Tardivo o di «Ciaculli»	159,9	197,4	188,9
Altre	205,4	179,3	158,9
TOTALE	**2.025,0**	**2.555,0**	**2.407,0**
CLEMENTINE			
Clementine TOTALE	**620,0**	**791,0**	**769,0**
LIMONI			
Femminello ovale	4.509,3	5.597,6	5.383,6
Femminello Santa Teresa	762,3	792,9	761,7
Interdonato	192,5	217,6	217,1
Lunario tondo o Arancino	137,0	139,9	113,6
Lunario sfusato o di Palermo	205,3	158,5	133,1
Monachello	550,2	661,9	579,1
Limone ordinario	546,4	538,6	526,8
TOTALE	**6.903,0**	**8.107,0**	**7.715,0**
PESCHE			
Admiral Dewey	111,9	98,1	93,9
Amsden	117,8	113,1	109,0
Aurora	49,2	36,9	36,2
Bella di Cesena	188,6	189,4	182,9
Bella di Roma	63,0	47,6	46,0
Cardinal	970,4	892,6	850,4
Charles Ingouf	93,2	76,1	72,7
Dixigem	170,0	113,7	110,7
Dixired	1.142,1	1.234,6	1.184,3
Early Elberta	61,1	53,4	49,7
Elberta	261,1	207,3	198,7
Flor di Maggio	302,7	291,2	282,9
Hale J. H.	853,2	757,2	733,7
Impero	115,6	98,9	96,5
Incroci Morettini	1.015,0	829,4	797,1
Morettini 1	*370,3*	*300,2*	*287,9*
Morettini 5/14	*280,4*	*243,9*	*235,5*
Altri	*364,3*	*285,3*	*273,7*
Michelini	259,8	201,9	200,6
Piangipane	117,8	96,0	93,2
Pieri 81	413,8	418,0	399,3
Redhaven	1.735,0	1.484,3	1.430,5
Sant'Anna Balducci	205,0	183,0	175,6
Southland	355,0	362,7	350,1
Springtime	420,5	403,0	385,7
Terzarola	271,9	279,9	270,3
Trionfo	45,1	40,3	38,6
Velluto di Hollywood	36,1	37,1	35,8
Vesuvio o Puteolana	608,8	613,8	585,5
Waddel	36,0	33,1	32,3
Altre cultivar	1.733,0	1.726,0	1.624,7
Cultivar locali non specificate	793,5	636,8	593,0
Nettarine o pesche noci	187,8	207,6	197,1
TOTALE	**12.732,0**	**11.763,0**	**11.257,0**

Segue TAV. 11 — Produzione di alcune coltivazioni legnose per cultivar

Anni 1972-1973

Migliaia di quintali

CULTIVAR	1972 Totale	1973 Totale	1973 Raccolta	CULTIVAR	1972 Totale	1973 Totale	1973 Raccolta
MELE				PERE			
Abbondanza o Belfort	624,3	624,3	613,2	Abate Fetel	1.915,6	2.255,4	2.216,0
Annurca	732,0	877,5	798,8	Bergamotta Esperen	3,5	4,0	3,8
Campanino	4,4	8,7	8,4	Buona Luisa d'Avranches	116,3	151,4	150,3
Commercio	54,9	54,5	53,6	Butirra Clairgeau	54,9	59,7	57,0
Decio	7,1	4,7	4,6	Butirra d'estate	44,9	59,4	58,4
Democrat	153,5	163,9	162,8	Butirra Giffard	33,0	33,9	33,1
Delicious	1.227,5	1.258,4	1.220,8	Butirra d'Hardenpont	16,0	11,0	10,8
Durello	4,1	7,4	6,6	Butirra Hardy	118,8	79,9	78,2
Golden Delicious	5.144,3	5.437,4	5.377,4	Butirra precoce Morettini	269,7	269,9	255,9
Gravenstein	287,1	180,6	179,3	Coscia	676,6	635,4	617,4
Imperatore o Morgenduft	3.275,2	3.837,7	3.799,2	Coscia di Firenze	183,3	231,2	221,2
Jonathan	1.031,6	1.121,5	1.111,5	Curato	118,0	92,1	87,3
Lavina	33,5	51,1	48,6	Decana del Comizio	402,1	388,5	377,8
Limoncella	204,6	216,3	186,0	Decana d'inverno	49,9	50,8	47,1
Pearmain dorata	25,5	14,7	13,9	Duchessa d'Angoulême	16,0	17,9	17,8
Piana	3,6	5,0	4,6	Favorita di Clapp	68,4	39,9	38,7
Bambour Franc	11,6	10,1	9,9	Gentile bianca	105,9	127,6	122,8
Renetta del Canadà	699,9	1.143,9	1.113,5	Guyot Dr. J.	734,2	660,2	545,1
Renetta di Champagne	182,8	39,9	39,4	Kaiser Alexander	1.554,5	1.677,2	1.542,2
Richared	220,6	193,5	188,4	Madernassa	114,5	115,1	114,9
Rome Beauty	167,3	200,0	198,6	Martin secco	8,5	9,6	9,4
Rosa di Caldaro	81,2	47,7	47,1	Moscatella d'estate	24,4	21,2	20,3
Rosa Mantovana	83,9	100,5	83,5	Passa Crassana	4.305,8	4.976,0	4.872,8
Rosa Marchigiana	33,6	37,7	34,6	Santa Maria Morettini	147,0	213,2	202,3
Rosa Romana	20,1	21,5	19,0	Spadona d'estate	333,9	337,5	318,5
Sargente	160,2	220,0	210,5	Spadona d'inverno	97,0	53,9	53,1
Stark Delicious	2.681,6	2.959,1	2.893,3	Spadoncina	253,5	305,1	298,5
Starking	498,5	493,5	481,8	Spina Carpi	36,9	32,3	31,3
Stayman Winesap	181,3	187,7	183,4	Trionfo di Vienne	34,2	38,4	37,8
Altre cultivar	439,4	467,5	453,2	William	2.383,1	1.755,9	1.702,7
Cultivar locali non specificate	565,8	513,7	470,5	Altre cultivar	412,1	366,0	350,4
a maturazione - estiva	*54,3*	*49,5*	*46,5*	Cultivar locali non specificate	743,4	633,4	601,4
- autunnale	*391,6*	*339,4*	*309,0*	*a maturazione - estiva*	*368,8*	*316,8*	*302,8*
- invernale	*119,9*	*124,8*	*115,0*	*- autunnale*	*238,1*	*211,2*	*197,0*
				- invernale	*137,4*	*105,4*	*101,6*
TOTALE	**18.841,0**	**20.500,0**	**20.016,0**	TOTALE	**15.381,0**	**15.703,0**	**15.292,0**

TAV. 12 — Utilizzazione della produzione raccolta di alcune coltivazioni legnose

Migliaia di quintali, salvo diversa indicazione

PRODOTTI	1970	1971	1972	1973	PRODOTTI	1970	1971	1972	1973
VITE					OLIVE				
Uva da tavola	12.117	11.386	9.886	12.353	Olive	21.205	30.559	17.792	26.958
consumo diretto	*7.896*	*7.308*	*5.140*	*6.960*	*consumo diretto*	*528*	*699*	*441*	*582*
per appassimento	*24*	*20*	*8*	*9*	*oleificate*	*20.677*	*29.860*	*17.351*	*26.376*
vinificata	*4.197*	*4.058*	*4.738*	*5.384*	Olio	4.199	6.181	3.396	5.428
Uva da vino	95.120	88.878	82.184	103.130	ALTRE				
consumo diretto	*2.037*	*2.062*	*1.697*	*1.567*	Susine - per essiccamento	83	40	40	34
vinificata	*93.083*	*86.816*	*80.487*	*101.563*	- essiccate (prugne secche)	22	10	11	9
Uva passa	5,7	5	2	2	Fichi - per essiccamento	630	526	344	290
Vino . . . 000 hl	68.870	64.212	60.174	76.116	- essiccati (fichi secchi)	234	185	121	104

TAV. 13 — Consistenza del bestiame (*a*)

Migliaia di capi

ANNI	Bovini Totale	Bovini Vacche	Bufalini	Ovini Totale	Ovini Pecore	Caprini Totale	Caprini Capre	Suini (*b*) Totale	Suini (*b*) Scrofe	Equini Cavalli	Equini Asini	Equini Muli e bardotti	Equini Totale
1969	9.563	4.472	49	8.138	6.254	1.031	798	9.224	705	296	293	188	777
1970	8.721	4.021	55	7.948	6.106	1.019	793	8.980	696	271	263	174	708
1971	8.611	3.913	58	7.846	5.980	976	764	8.196	618	255	235	165	655
1972	8.736	3.975	67	7.770	5.903	950	724	7.990	661	257	214	149	620
1973 (*c*)	8.408	3.795	80	7.809	5.942	948	726	8.201	710	249	205	138	592

(*a*) Al 31 dicembre degli anni indicati. — (*b*) Al 1° dicembre degli anni indicati. — (*c*) I dati relativi ai bovini ed ai bufalini si riferiscono al 1° dicembre.

TAV. 14 — Produzioni zootecniche alimentari (*a*)

A — CARNI E FRATTAGLIE COMMESTIBILI

Quintali

ANNI	Carne (Peso morto) Bovina e bufalina	Ovina e caprina	Suina	Equina	Pollame	Coniglio e selvaggina	Frattaglie commestibili Bovine e bufaline	Ovine e caprine	Suine	Equine
1969	8.309.800	378.500	5.281.000	148.400	5.789.600	870.000	860.700	23.800	364.400	9.800
1970	8.272.100	381.100	5.547.100	199.900	6.264.600	942.000	847.400	34.000	389.700	12.800
1971	7.686.700	325.100	6.115.000	240.900	6.530.000	1.018.000	786.200	30.400	421.900	15.400
1972	8.434.800	339.400	6.248.500	161.100	7.094.000	1.146.000	656.900	18.300	431.100	9.700
1973	7.625.100	307.800	5.593.700	162.300	7.958.000	1.214.000	779.000	19.400	455.000	10.400

B — LATTE - DERIVATI DEL LATTE - ALTRI PRODOTTI

Quintali

ANNI	Latte (*b*) Di vacca e bufala Totale	Di vacca e bufala di cui trasformato	Di pecora e capra Totale	Di pecora e capra di cui trasformato	Derivati del latte Burro	Formaggi freschi	Ricotta	Altri prodotti Lardo e strutto	Uova	Miele
1969	51.481.000	47.708.140	4.686.910	3.966.720	667.900	4.646.500	188.800	998.100	5.140.000	74.000
1970	52.252.590	47.799.820	4.795.340	4.132.020	669.200	4.663.500	201.700	1.067.300	5.736.000	72.000
1971	54.262.490	49.382.360	4.450.880	3.857.680	710.000	4.782.000	199.800	1.155.700	5.678.000	70.000
1972	53.873.000	53.716.800	4.564.200	3.966.300	735.000	5.050.000	243.000	1.181.000	5.826.000	63.000
1973	53.689.800	53.645.200	4.501.900	3.956.100	767.000	5.013.000	214.000	1.246.200	6.205.000	64.000

(*a*) Produzione degli allevamenti nazionali; i dati della carne bovina e bufalina, ovina e caprina, suina ed equina sono stati integrati con una stima delle macellazioni per qualsiasi causa non registrate. — (*b*) Escluso il latte somministrato ai redi.

TAV. 15 — Produzioni zootecniche non alimentari

LANA SUCIDA - BOZZOLI - CERA

ANNI	Lana sucida Lana prodotta Totale *quintali*	Lana sucida Lana prodotta media a capo *chilogrammi*	Bozzoli - *quintali* da filanda	Bozzoli - *quintali* da riproduzione	Bozzoli - *quintali* Totale	Cera *quintali*
1969	119.615	1,55	22.171	622	22.793	18.000
1970	116.735	1,56	15.328	616	15.944	18.000
1971	113.428	1,54	7.641	495	8.136	17.000
1972	110.586	1,52	2.995	472	3.467	15.000
1973	111.115	1,53	4.325	221	4.546	15.000

TAV. 16 — Numeri indici della produzione agraria e forestale (*a*)

Base 1970 = 100

A — INDICE GENERALE E INDICI PER RAMI E CLASSI

ANNI	INDICE GENERALE	INDICI PER RAMI E CLASSI									
		Coltivazioni agricole				Allevamenti			Foreste		
		Totale	Prodotti delle coltivazioni			Totale	Prodotti		Totale	Prodotti	
			erbacee (escl. for.)	foraggere	legnose		alimentari	non alimentari		legnosi	non legnosi
1971	100,9	99,5	98,6	90,0	102,9	101,7	101,7	85,6	100,3	109,8	78,7
1972	97,5	94,2	97,6	100,5	87,9	104,3	104,4	75,7	87,4	95,2	69,8
1973	104,0	101,1	98,2	97,5	106,1	108,3	108,4	77,7	89,7	90,3	88,2

B — INDICI DELLE COLTIVAZIONI AGRICOLE PER CATEGORIE E PER PRINCIPALI PRODOTTI

CATEGORIE E PRODOTTI	1971	1972	1973
PRODOTTI DELLE COLTIVAZIONI ERBACEE			
CEREALI	101,6	97,9	98,9
Frumento	103,2	97,3	92,1
Segale	79,6	55,5	55,6
Orzo	118,4	123,8	145,5
Avena	100,5	90,5	86,2
Riso (*risone*)	109,2	91,9	127,8
Granoturco	95,2	100,7	107,0
LEGUMI SECCHI	89,5	80,1	70,3
Fave	94,5	90,6	71,7
Fagiuoli	85,8	72,1	73,4
Piselli	83,3	50,0	40,0
Ceci	85,0	68,3	56,7
Lenticchie	96,0	78,0	66,0
LEGUMI FRESCHI	97,9	96,4	96,3
Fave	98,2	96,6	87,6
Fagiuoli	93,0	92,4	94,1
Piselli	103,8	101,1	100,6
PATATE	89,0	80,5	80,3
ORTAGGI	98,9	97,2	97,6
Agli	89,4	85,1	83,5
Carote	104,2	100,1	84,4
Cipolle	97,3	87,0	92,4
Asparagi	117,1	104,5	97,9
Carciofi	103,4	112,0	98,7
Cardi	81,4	73,4	69,3
Cavoli	89,6	84,0	75,8
Broccoletti di rapa	96,0	97,0	95,1
Cavolfiori	89,1	88,1	82,6
Finocchi	93,4	92,6	87,1
Indivia	97,3	101,2	99,7
Lattuga	97,8	101,4	101,9
Radicchio o cicoria	99,1	102,0	103,8
Sedani	95,4	100,7	101,2
Spinaci	100,1	99,3	104,8
Cocomeri o angurie	103,3	107,3	109,1
Fragole	97,7	113,8	144,8
Melanzane	97,1	93,9	97,9
Peperoni	99,5	98,2	112,5
Pomodori	94,6	84,3	91,5
Poponi e meloni	97,1	100,1	96,5
Zucche	105,2	100,9	103,2
BARBABIETOLA DA ZUCCHERO	92,2	117,4	98,6
TABACCO	101,1	107,5	122,3
FIBRE TESSILI	69,7	44,9	38,1
SEMI OLEOSI	108,5	120,4	149,6
Arachide	70,0	60,0	58,7
Colza	111,1	131,1	228,9
Girasole	181,3	232,5	328,3
Sesamo	100,0	100,0	75,0
COLTIVAZIONI FLORICOLE	94,5	112,5	128,2
PRODOTTI DELLE COLTIVAZIONI LEGNOSE			
PRODOTTI VITIVINICOLI	93,3	85,2	108,9
Uva per il consumo diretto	94,3	68,8	85,8
Uva passa	83,3	33,3	33,3
Vino	93,2	87,0	111,4
PRODOTTI DELL'OLIVICOLTURA	146,4	81,1	128,4
Olive per il consumo diretto	132,4	83,5	110,2
Olio	141,2	80,9	129,3
AGRUMI	107,1	102,9	114,0
Arance	110,4	117,3	118,2
Mandarini	109,8	95,7	121,1
Limoni	104,3	92,4	108,5
Bergamotti	78,3	75,2	90,6
FRUTTA FRESCA	96,5	94,9	93,7
Albicocche	87,8	61,8	93,1
Ciliege	118,0	97,2	84,6
Pesche	110,8	112,9	104,3
Susine	105,8	110,3	93,2
Mele	52,3	91,4	99,4
Pere	89,4	80,7	82,4
Fichi	89,0	74,2	69,6
FRUTTA IN GUSCIO	85,0	78,2	68,7
Mandorle	58,5	55,4	26,1
Nocciuole	107,6	102,0	112,3
Noci	103,0	93,9	93,2
ALTRI	75,4	72,1	79,9
Carrube	76,6	74,6	82,5
Foglie di gelso (*b*)	51,4	21,8	28,5

(*a*) I numeri indici dei singoli prodotti sono calcolati sulla base delle quantità totali prodotte negli anni considerati, rapportate alla produzione del 1970. Le successive sintesi degli indici dei prodotti per il calcolo degli indici di categoria (cereali, legumi secchi, ecc.), di classe (coltivazioni erbacee, coltivazioni foraggere, ecc.) e di ramo (coltivazioni agricole, allevamenti, foreste) sono ottenute mediante medie aritmetiche ponderate con il valore medio della produzione, calcolato moltiplicando le quantità totali prodotte negli anni base per i corrispondenti prezzi alla produzione. L'indice generale viene calcolato sintetizzando direttamente gli indici delle classi, previa detrazione delle quantità reimpiegate per uso zootecnico. Per ragioni di spazio l'analisi degli indici per categorie e per principali prodotti, viene limitata alle «coltivazioni agricole». Gli indici analitici riguardanti gli «allevamenti» e le «foreste», sono pubblicati rispettivamente sull'Annuario di statistiche zootecniche e sull'Annuario di statistiche forestali. — (*b*) Produzione utilizzata.

TAV. 17 — Impianti collettivi di trasformazione dell'uva (*a*)

CAMPAGNE DI LAVORAZIONE

STRUTTURA ED ATTIVITÀ SVOLTA		1971-72		1972-73		1973-74	
		Cantine sociali	Enopoli e altri organismi	Cantine sociali	Enopoli e altri organismi	Cantine sociali	Enopoli e altri organismi
STRUTTURA							
ORGANISMI ESISTENTI	*n*	631	126	639	126	640	130
SOCI	*n*	246.303	—	254.520	—	264.770	—
IMPIANTI VINICOLI SECONDO IL TITOLO DI POSSESSO:							
Proprietà	*n*	538	86	553	96	559	101
Affitto	»	79	35	73	26	66	24
Altro titolo	»	14	5	13	4	15	5
IMPIANTI VINICOLI DI PROPRIETÀ SECONDO L'ANNO DI COSTRUZIONE:							
Fino al 1940	*n*	100	22	101	30	97	28
Dal 1941 al 1950	»	24	7	25	11	22	10
Dal 1951 al 1960	»	197	41	192	39	194	45
Dal 1961 al 1970	»	203	16	205	15	204	16
Dopo il 1970	»	14	—	30	—	42	2
CAPACITÀ D'INCANTINAMENTO	*hl*	27.756.112	2.089.192	30.350.764	2.475.821	32.813.715	2.574.767
ATTIVITÀ SVOLTA							
ORGANISMI CHE HANNO SVOLTO LA LORO ATTIVITÀ	*n*	607	110	619	103	618	104
ORGANISMI CHE SONO RIMASTI INATTIVI	*n*	24	16	20	23	22	26
UVA LAVORATA	*q*	25.004.480	1.897.432	27.289.366	1.771.182	32.138.056	2.103.816
Conferita dai soci	»	24.897.985	—	27.174.145	—	32.023.731	—
Acquistata sul mercato	»	106.595	1.897.432	115.221	1.771.182	114.325	2.103.816
PRODOTTI INTERMEDI OTTENUTI:							
Mosti muti	*q*	1.452.558	93.344	2.412.640	157.241	2.448.529	144.406
Mosti concentrati	»	106.845	3.284	207.020	6.854	186.161	2.210
Filtrati dolci	»	158.864	330	109.548	9.270	222.489	14.191
Vini da taglio	*hl*	3.344.058	80.310	2.296.576	65.587	2.482.575	90.205
VINI PRODOTTI IN TOTALE	*hl*	14.958.850	1.318.880	16.377.[illegible]	1.174.861	20.313.340	1.465.090
Vini da pasto	»	14.927.268	1.318.726	16.348.380	1.169.748	20.298.735	1.460.898
comuni o di consumo corrente	»	*13.432.108*	*1.248.561*	*14.687.660*	*1.045.047*	*18.032.009*	*1.297.662*
a denominazione d'origine	»	*1.495.160*	*70.165*	*1.660.720*	*124.701*	*2.266.726*	*163.236*
Spumanti	»	31.582	154	29.176	5.113	14.605	4.192
naturali	»	*31.582*	*154*	*29.176*	*5.113*	*14.605*	*4.192*
gassificati	»	—	—	—	—	—	—

(*a*) I dati relativi alla struttura fanno riferimento all'inizio delle campagne di lavorazione.

TAV. 18 — Impianti collettivi di trasformazione delle olive (*a*)

CAMPAGNE DI LAVORAZIONE

STRUTTURA ED ATTIVITÀ SVOLTA	1971-72 Oleifici sociali	1971-72 Oleifici consorziali e altri organismi	1972-73 Oleifici sociali	1972-73 Oleifici consorziali e altri organismi	1973-74 Oleifici sociali	1973-74 Oleifici consorziali e altri organismi
STRUTTURA						
ORGANISMI ESISTENTI . . . . . *n*	357	43	364	37	365	37
SOCI . . . . . *n*	79.130	—	86.025	—	92.187	—
IMPIANTI OLEARI SECONDO IL TITOLO DI POSSESSO:						
Proprietà . . . . . *n*	300	36	311	32	319	32
Affitto . . . . . »	49	7	48	4	41	4
Altro titolo . . . . . »	8	—	5	1	5	1
IMPIANTI OLEARI DI PROPRIETÀ SECONDO L'ANNO DI COSTRUZIONE:						
Fino al 1940 . . . . . *n*	24	2	21	1	21	2
Dal 1941 al 1950 . . . . . »	16	6	16	6	19	5
Dal 1951 al 1960 . . . . . »	74	11	78	9	77	9
Dal 1961 al 1970 . . . . . »	168	17	172	16	164	14
Dopo il 1970 . . . . . »	18	—	24	—	38	2
TORCHI O PRESSE IDRAULICHE . . . . *n*	1.395	71	1.443	58	1.496	61
ATTIVITÀ SVOLTA						
ORGANISMI CHE HANNO SVOLTO LA LORO ATTIVITÀ . . . . . *n*	343	34	323	25	344	30
ORGANISMI CHE SONO RIMASTI INATTIVI *n*	14	9	41	12	21	7
OLIVE LAVORATE . . . . . *q*	2.415.892	120.047	1.293.349	50.848	2.066.555	82.010
Conferita dai soci . . . . . »	2.400.483	—	1.283.658	—	2.055.151	—
Acquistata sul mercato . . . . . »	15.409	120.047	9.691	50.848	11.404	82.010
OLIO E SANSA PRODOTTI:						
Olio vergine in totale . . . . . »	494.798	24.423	235.081	10.391	410.411	17.124
Extra . . . . . »	*235.377*	*13.801*	*104.904*	*3.368*	*160.396*	*7.858*
Fino . . . . . »	*125.529*	*3.255*	*44.668*	*3.273*	*86.614*	*1.341*
Corrente . . . . . »	*83.372*	*3.936*	*38.497*	*2.250*	*92.313*	*4.870*
Lampante . . . . . »	*50.520*	*3.431*	*47.012*	*1.500*	*71.088*	*3.055*
Sansa vergine . . . . . »	860.370	49.283	459.398	18.285	760.978	32.242

(*a*) I dati relativi alla struttura fanno riferimento all'inizio delle campagne di lavorazione.

TAV. 19 — Sementi distribuite (*a*)

Quintali

SPECIE	1971	1972	1973
CEREALI (compresi anche i quantitativi destinati alla semina di colture foraggere)			
Frumento tenero	1.508.768	1.384.269	1.393.145
Frumento duro	520.624	514.869	405.738
Segale	26.781	20.202	23.384
Orzo distico	10.479	28.573	38.845
Orzo polistico	45.757	62.553	83.563
Avena	41.630	44.671	38.924
Risone	178.737	183.365	182.076
Granoturco nostrano	25.602	16.854	16.468
Granoturco ibridi	199.517	185.978	210.126
Sorgo nostrano	5.128	3.660	7.368
Sorgo ibridi	7.938	7.056	7.227
Miglio	452	501	180
Altri cereali	26	157	59
PATATE DA SEME	675.941	626.330	685.662
ORTAGGI			
Barbabietola da orto	117	120	144
Basilico	237	81	73
Bietola	759	630	795
Cardo	31	17	28
Carota	409	377	491
Cavoli (escluse le varietà da foraggio)	57	53	71
Cavolfiore (compreso il cavolo broccolo)	34	33	48
Cetriolo	108	124	160
Cipolla	243	228	255
Cocomero o anguria	507	397	470
Fava (escluso il favino o fava da foraggio)	4.072	5.988	5.727
Fagiuolo (escluso il fagiuolo da foraggio)	8.779	9.756	10.825
Finocchio	134	143	162
Indivia (compresa la scarola)	280	268	317
Lattuga	541	425	590
Lenticchia	3	4	..
Melanzana	15	16	17
Peperone	50	51	53
Pisello	23.878	21.733	20.180
Pomodoro	477	430	496
Popone o melone	54	56	73
Porro	47	35	51
Prezzemolo	393	306	471
Radicchio o cicoria	1.562	1.458	1.431
Rapa (escluse le varietà da foraggio)	154	108	173
Ravanello	314	275	316
Sedano (compreso il sedano rapa) . .	42	32	40

SPECIE	1971	1972	1973
Segue: ORTAGGI			
Spinacio	1.996	2.555	2.690
Zucca	301	221	308
Altre sementi per ortaggi	54	107	99
PIANTE INDUSTRIALI			
Barbabietola da zucchero	38.698	31.549	25.697
Canapa	115	97	83
Lino	126	135	2
Altre sementi per piante industriali (escluso colza e ravizzone)	257	1.371	1.513
FORAGGERE			
Agrostide	840	957	1.183
Barbabietola da foraggio	1.984	1.294	1.589
Bromo	205	585	725
Cavoli da foraggio	2	1	1
Coda di topo (Phleum pratense) . . .	229	511	697
Colza	3.063	2.578	2.905
Dolico	747	205	450
Erba altissima (Avena elatior o Arrhenatherum elatius)	205	182	177
Erba fienarola (Poa pratensis e Poa trivialis)	763	1.284	1.555
Erba mazzolina (Dactylis glomerata)	587	945	828
Erba medica (*b*)	41.072	42.[illegible]	56.345
Favino o fava da foraggio	13.232	9.654	6.810
Festuca	1.489	2.075	2.749
Ginestrino (*b*)	583	602	873
Loglio italico o loietto	9.015	10.970	10.653
Loglio perenne	8.612	6.751	7.540
Lupinella (*b*)	1.739	1.113	3.196
Lupino	772	535	1.007
Pisello da foraggio	7.095	6.700	6.351
Rapa da foraggio	137	111	169
Ravizzone	241	191	206
Rutabaga o navone	49	29	10
Sulla (*b*)	1.059	784	1.285
Trifoglio alessandrino (*b*)	4.475	4.648	6.389
Trifoglio incarnato (*b*)	6.556	6.803	9.410
Trifoglio ladino (*b*)	3.993	3.425	4.196
Trifoglio pratense (*b*)	9.900	6.515	7.516
Trifogli altri (*b*)	4.048	3.576	3.673
Trigonella o fieno greco	4.187	5.697	3.798
Veccia	86.743	70.599	76.938
Viena sinensis	12.036	10.231	11.839
Altre sementi per foraggere	3.315	3.903	4.210
Miscugli di sementi foraggere	53.989	54.136	58.972

(*a*) La rilevazione considera le sementi che presentano i requisiti di purezza e germinabilità previsti dalle vigenti disposizioni di legge sulla produzione ed il commercio delle sementi. Per motivi d'ordine tecnico la rilevazione non comprende le sementi per colture floreali e da ornamento e le sementi di piante forestali.

Per sementi distribuite debbono intendersi i quantitativi venduti o consegnati agli agricoltori, ai commercianti (compresi i Consorzi agrari), nonchè agli Ispettorati dell'agricoltura anche se di loro ordinazione del Ministero dell'Agricoltura e delle Foreste.

Sono escluse dalla rilevazione le sementi che le ditte produttrici spediscono ad altre ditte che provvedono alle operazioni di selezione o di condizionatura per la vendita, poichè i quantitativi relativi sono segnalati da queste ultime.

(*b*) Quantità espressa in seme nudo.

TAV. 20 — Concimi chimici

Quintali

PRODOTTI	PRODUZIONE 1970	1971	1972	1973	CONSUMO PER USO AGRICOLO 1970	1971	1972	1973
QUANTITÀ								
AZOTATI								
Solfato ammonico *20/21*	12.191.156	11.979.977	11.565.460	12.568.190	5.129.877	4.978.387	4.298.384	4.967.616
Calciocianamide *calc. 20/21*	919.528	791.270	757.290	461.030	942.990	821.063	779.654	696.436
Nitrato ammonico *20/21*	614.939	468.450	651.770	60.000	308.492	251.084	217.245	76.931
Nitrato ammonico *26/27*	5.666.147	5.951.527	5.672.200	6.977.819	4.460.707	4.316.553	3.993.186	5.554.344
Nitrato ammonico *oltre 27*	(a)189.090	(a)217.733	(a)232.558	(a)233.027	—	82.187	85.157	91.261
Nitrato di calcio *15/16*	2.614.331	2.203.429	2.393.213	1.794.473	2.645.430	2.484.347	2.001.817	2.092.938
Urea agricola *46*	6.581.989	7.236.594	7.757.534	9.421.674	2.195.080	3.109.567	3.801.444	4.392.718
Solfonitrato ammonico	836.019	339.144	338.114	228.943	156.300	133.642	140.225	162.403
FOSFATICI								
Perfosfati minerali	13.943.939	12.630.237	12.134.222	11.247.097	11.103.970	11.188.684	10.439.904	9.532.723
Perfosfati d'ossa	3.850	—	—	—	980	—	—	—
Perfosfati altri	110.452	61.126	54.199	71.360	97.124	66.931	63.126	59.741
Scorie di defosforazione	—	—	—	—	1.073.880	1.095.250	1.069.377	904.174
Fosfati macinati	—	—	—	7.160	1.683	6.262	1.350	7.106
POTASSICI								
Cloruro	797.090	877.700	901.250	655.330	497.780	749.086	602.238	732.917
Solfato	2.385.359	1.911.363	1.895.309	1.915.390	518.234	544.603	536.892	603.104
Sali greggi di potassio	9.000	6.600	8.000	9.000	441.465	403.740	301.457	420.160
Solfato doppio di potassio e di magnesio	....	....	....	....	22.938	26.538	54.828	52.150
Salino potassico	5.300	5.461	3.050	—	3.804	6.938	3.479	—
COMPLESSI								
Fosfo-azotati	5.088.031	3.879.233	4.694.052	4.515.889	3.279.169	3.828.145	4.270.658	3.417.005
Azoto-potassici	90.599	44.044	4.600	22.230	30.413	48.704	88.345	109.109
Fosfo-azoto-potassici	12.437.569	12.094.562	11.635.836	12.182.274	10.336.942	11.248.057	11.685.597	12.768.867
COMPOSTI DA MISCELE	1.253.025	1.255.369	1.407.527	1.372.600	1.248.791	1.494.649	1.498.674	1.519.226
CONTENUTO IN ELEMENTI FERTILIZZANTI								
AZOTO	10.342.800	10.201.413	10.520.900	11.589.047	5.611.431	6.188.431	6.223.651	7.063.985
Nitrico	1.903.391	1.524.513	1.449.595	1.506.726	1.454.755	1.237.269	1.070.658	1.326.962
Ammoniacale	5.216.348	5.176.550	5.335.038	5.615.167	2.947.539	3.342.904	3.370.707	3.568.034
Ammidico	3.218.814	3.494.133	3.725.904	4.444.854	1.205.641	1.602.171	1.772.196	2.147.432
Organico	4.247	6.217	10.263	22.300	3.496	6.087	10.090	21.557
ANIDRIDE FOSFORICA	6 069.146	5.489.784	5.614.046	5.327.310	5.060.866	5.653.932	5.788.055	5.137.941
Solubile	6.000.843	5.441.900	5.568.578	5.282.495	4.960.172	5.552.793	5.697.263	5.065.079
Insolubile	68.303	47.884	45.458	44.815	100.694	101.139	90.792	72.862
OSSIDO POTASSICO	3.358.454	3.106.680	3.127.657	3.024.722	2.074.280	2.380.231	2.458.741	2.723.258

(a) Titolo 33/35.

TAV. 21 — Antiparassitari distribuiti per uso agricolo

Quintali

PRODOTTI	ANNI 1970	1971	1972	1973
ANTICRITTOGAMICI				
INORGANICI				
a) *Zolfo e derivati*				
Zolfo minerale (macinato, ventilato)	278.601	272.326	227.932	304.847
Zolfo greggio (in pani, macinato, ventilato)	102.472	47.496	75.057	79.657
Zolfo raffinato o sublimato (in pani, macinato, ventilato)	223.676	237.620	178.998	135.826
Zolfo bagnabile	53.507	60.333	81.713	83.459
Zolfo colloidale	23.373	27.589	22.252	20.643
Zolfo ramato	72.355	65.615	55.051	35.356
b) *Composti dello zolfo*				
Polisolfuro di calcio	26.168	16.775	15.493	19.702
Polisolfuro di bario	22.066	21.938	21.963	24.948
Altri polisolfuri	974	1.848	1.720	666
c) *Composti del rame*				
Solfato di rame	150.242	140.511	143.604	188.961
Ossicloruri di rame	65.956	70.264	70.567	64.816
Ossiduli e idrossido di rame	2.531	2.290	2.475	2.406
d) *Composti del ferro*				
Solfato di ferro	105.368	61.442	66.618	85.262
e) *Composti dello stagno*	3.146	1.894	1.446	1.132
f) *Composti del mercurio*	831	119	91	41
ORGANICI a base di:				
N - metilditiocarbammato di sodio (Vapam)	7.142	6.779	8.985	7.024
Etilenbisditiocarbammato di zinco (Zineb)	121.218	106.463	126.326	126.992
Dimetilditiocarbammato di zinco (Ziram)	27.275	30.545	30.260	31.839
Etilenbisditiocarbammato di manganese (Maneb)	2.226	9.631	10.769	13.023
Pentacloronitrobenzolo	3.087	2.597	2.682	3.962
Esaclorobenzene	6.555	6.527	5.904	5.431
Triclorometilmercapto-cicloesene di carbossimide (Captan)	8.173	8.008	7.265	7.854
Dinitro-capril-fenilcrotonato (Karathane)	2.488	1.983	2.911	3.648
Tetrametil-tiuram-disolfuro (T.M.T.D.)	3.171	3.108	3.796	3.595
Acetato di N-dodecil guanidina (Dodina)	3.071	2.268	2.975	2.467
N - triclorometil-tiottalimmide (Phaltan)	1.714	1.427	3.261	2.034
Altri composti organici ad azione anticrittogamica	23.188	13.220	25.866	29.730
MISCELE A BASE DI COMPOSTI INORGANICI ED ORGANICI				
Rame e zineb	114.429	120.897	136.745	138.596
Rame e ziram	135	306	—	—
Zolfo e zineb	54.818	51.576	48.318	67.966
Altre miscele	12.000	13.384	15.501	30.120

PRODOTTI	ANNI 1970	1971	1972	1973
INSETTICIDI				
COMPOSTI DELL'ARSENICO				
Arseniato di calcio	207	74	1	—
Arseniato di piombo colloidale	3.599	2.626	1.497	1.036
Altri composti dell'arsenico	703	523	—	—
PREPARATI CON PRODOTTI ANTRACENICI E DERIVATI DEL PETROLIO a base di:				
Olii di catrame (o antracenici)	1.269	539	609	407
Olii bianchi	97.910	94.943	96.729	95.941
Olii bianchi e di catrame (misti)	1.204	33	10	—
Olii bianchi con orto-dinitro-derivati (gialli)	2.401	2.763	1.971	1.705
Olii bianchi con Parathion	6.102	4.990	4.172	4.084
Olii bianchi con altri principi attivi	1.156	1.062	1.185	1.180
PREPARATI CON PRINCIPI VEGETALI a base di:				
Nicotina	1.227	1.850	2.226	1.001
Piretro o piretrine	9	79	91	137
Rotenone o rotenoidi	8	—	—	—
Quassio o quassine	27	—	2	6
PREPARATI CON PRINCIPI CLOROORGANICI DI SINTESI a base di:				
Diclorodifeniltricloroetano (D.D.T.)	14.916	16.729	16.009	24.621
Esaclorocicloesano tecnico (E.C.E.)	53.441	64.969	62.120	60.478
Lindane (isomero gamma dell'E.C.E.)	14.702	15.963	14.583	14.606
Eptaclore-tetraidro-endometanoindano (Eptaclore)	35.860	38.583	19.977	63.542
Esaclore-esaidro-dimetanonaftalene (Aldrin)	36.012	52.995	62.261	91.778
Esaclore-epossi-ottaidro-dimetanonaftalene (Dieldrin)	190	93	44	30
Esaclore-epossi-endo-eso-dimetanonaftalene (Endrin)	1.536	101	22	62
Altri cloroorganici	1.030	1.986	1.904	4.272
PREPARATI CON PRINCIPI FOSFORORGANICI DI SINTESI a base di:				
Paradinitrofenildietiltiofosfato (Parathion)	14.217	17.900	14.586	19.541
Dimetil-ditiofosfato del dietil-mercaptosuccinato (Malathion)	2.032	3.951	4.846	6.778
O-O-dimetil-p-nitrofenil-tiofosfato (Metilparathione)	16.647	17.470	12.477	16.069
Isopropilamide dell'acido dietilditiofosforilacetico (Fac)	1.392	902	1.456	1.877
Estere dimetilditiofosforico della N-metilbenzamimide (*Azinfos*)	6.712	10.048	9.883	11.970
Tetraetil-metilen bifosforoditioato (Etion)	244	199	39	—
Monometilamide dell'acido dimetilditiofosforilacetico (Rogor)	4.269	3.988	4.123	5.008

Segue Tav. 21 — Antiparassitari distribuiti per uso agricolo

Quintali

PRODOTTI	ANNI 1970	1971	1972	1973
Segue INSETTICIDI				
Dimetil-metossicarbonil-propenilfosfato (Fosdrin)	2.121	1.883	1.457	1.927
Dimetil-tricloro-idrossi-etil-fosfonato (Dipterex)	539	448	584	586
Dietil-isopropil-metil-pirimidil-tiofosfato (Diazinone)	2.011	3.985	2.955	2.363
Ottametil-pirofosforamide (O M-P A o Schradan)	22	9	—	—
Tetraetil-pirofosfato (Tepp)	301	170	258	119
Cloro - dietil-carbamoil-propenil-dimetil-fosfato (Fosfamidone)	553	427	584	524
Altri fosforganici	6.424	7.556	9.996	14.270
PREPARATI CON PRINCIPI ORGANICI ACARICIDI SPECIFICI a base di:				
Paraclorofenil-tricloroetanolo (Kelthane)	3.685	3.653	4.125	4.335
Paraclorofenilbenzensulfonato (P.C.P.B.S.)	813	606	640	534
Paraclorofenilparaclorobensulfonato (P.C.P.P.C.B.S.)	564	322	416	337
2, 4, 5, 4 - Tetracloro-difenilsulfone (Tedion)	147	138	126	93
Altri acaricidi	2.707	3.255	5.136	7.291
PREPARATI CON PRINCIPI ORGANICI SINTETICI NON COMPRESI TRA I PRECEDENTI a base di:				
Metilnaftilcarbammato (Sevin)	14.213	17.930	17.948	22.911
Isopropil-metil-pirazolil-dimetil-carbammato (Isolan)	..	—	—	—
Altri principi organici	3.008	3.546	3.527	3.197
FUMIGANTI				
A base di acido cianidrico (cianuro di sodio, di calcio, ecc.)	703	680	577	743
Solfuro di carbonio	—	—	—	—
Bromuro di metile	3.627	4.926	7.982	10.140
A base di dicloroetano	10.126	12.160	13.180	11.264
A base di dicloropropano e dicloropropilene	16.702	21.735	21.871	20.546
A base di altri principi attivi	6.046	6.947	9.213	10.340
ESCHE AVVELENATE				
A base di acetoarsenito di rame	429	995	1.388	1.628
A base di E.O.E.	—	67	64	52
A base di Lindano	6.155	3.789	3.197	3.431
A base di Aldrin	826	811	1.004	1.878
A base di Metaldeide	8.981	7.449	13.642	14.915
A base di altri principi attivi	407	346	403	297
RODENTICIDI a base di:				
Fosfuro di zinco	455	265	212	198
Solfato di tallio	..	—	—	—
Cumarine (tomorin, warfarin, ecc.)	469	665	1.024	1.316
Altri principi attivi	66	95	331	154

PRODOTTI	ANNI 1970	1971	1972	1973
DISERBANTI				
INORGANICI a base di:				
Clorato di sodio	1.456	4.120	4.705	3.408
Borati e cloroborati	42	1	—	—
Arsenito di sodio	80	88	178	130
Altri principi attivi	7	26	—	—
ORGANICI a base di:				
Cianato di potassio	18	44	26	14
Acido tricloroacetico (T.C.A.) e derivati	533	3.494	3.951	4.380
Sale sodico dell'acido 2,2 dicloropropionico (Dalapon)	170	600	711	1.411
3,5, dinitro-o-cresolo (D N O C)	2.272	1.431	2.059	1.179
2,4, dinitro, 6, sec-butilfenolo (D N B P)	289	308	227	273
2, 6, dinitro, 4, trifluorometil, anilina (Trifuralin)	....	479	1.007	1.627
2, 6, diclorobenzonitrile (Diclobenil)	....	3.023	3.794	6.189
Acido 2, 4-diclorofenossiacetico (2, 4-D) e derivati	5.056	7.483	6.653	6.797
Acido metilclorofenossiacetico (M C P A) e derivati	2.427	3.007	4.387	3.540
Acido 2, 4, 5, triclorofenossiacetico (2, 4, 5-T) e derivati	84	....	....	....
Acido 2, 4, 5, triclorofenossipropionico (2, 4, 5-T P)	3.201	....	....	....
Aminotriazole (A T A)	2.642	3.133	2.608	2.324
Cloroetilaminotriazina (Simazina)	3.909	3.951	3.042	6.397
Cloroetilaminoisopropilaminotriazina (Atrazina)	16.897	17.369	16.926	19.223
Metilmercaptoisopropilaminotriazina (Prometryn)	68	49	57	95
1 fenil, 4 amino, 5 cloro, 6 ossipiridazina (Pyrazon)	....	1.148	1.236	1.817
2 - 4 diclorofenossietanolo	22	—	—	—
Isopropil, N, fenil, carbammato (I P C)	457	353	317	398
Isopropil, N, 3, cloro, fenilcarbammato (C I P C)	66	69	129	104
N, N, dipropil, S, etil, tiolcarbammato (Eptam)	99	84	169	379
N, N, esametilen, S, etil, tiolcarbammato (Ordram)	....	28.636	30.853	32.768
Diclorofenil, metossi, metil, urea (Linuron)	153	226	323	327
Bismonometilsolfato di 1, 1 dimetil 4 4 dipiridilile (Paraquat)	....	2.225	4.023	4.544
Dibromuromonoidrato dell'etilen, dipiridilio (Diquat)	....	252	402	458
Altri principi attivi	35.246	14.524	19.661	19.964
FITORMONI				
A base di:				
Acido alfanaftalinacetico	88	119	97	131
Altri principi attivi	544	478	1.046	1.032

Tav. 22 — Carburanti distribuiti per uso agricolo (*a*)

Quintali

PRODOTTI	1967	1968	1969	1970	1971	1972	1973 (*b*)
Petrolio	1.168.033	1.122.916	1.057.088	1.044.246	1.002.174	875.100	720.386
Gasolio	8.873.431	9.052.448	9.826.164	10.741.326	11.365.824	11.548.699	11.606.344
Benzina	303.421	418.207	551.517	703.581	867.264	1.049.697	1.012.734
TOTALE	**10.344.885**	**10.593.571**	**11.434.769**	**12.489.153**	**13.235.262**	**13.473.496**	**13.339.464**

(*a*) Dati forniti dall'Ente assistenziale «Utenti Motori Agricoli» (U.M.A.). — (*b*) Dati provvisori.

Tav. 23 — Energia elettrica per uso agricolo (*a*)

APPLICAZIONI	Utenze *Numero* 1970	1971	1972	1973	Energia consumata *Migliaia di Kwh* 1970	1971	1972	1973
Impianti d'irrigazione	74.798	76.484	66.196	76.459	535.410	544.073	452.138	537.711
Impianti di bonifica	1.527	983	948	936	65.928	65.995	85.014	77.585
Altre applicazioni (*b*)	140.114	146.759	151.436	160.208	505.477	547.946	624.100	694.194
TOTALE	**216.439**	**224.226**	**218.580**	**237.603**	**1.106.815**	**1.158.014**	**1.161.252**	**1.309.490**

(*a*) Dati forniti dall'Ente Nazionale per l'Energia Elettrica (ENEL). — (*b*) Pompe per uso di fattoria, impianti per le mungitura, per la produzione del vino e dell'olio, impianti di frigoriferi, di riscaldamento, di essiccazione, di disidratazione a combustibile, applicazioni elettrotermiche, ecc.

Tav. 24 — Macchine agricole semoventi e motori agricoli vari (*a*)

SPECIE	1970 Numero	1970 Potenza *HP*	1971 Numero	1971 Potenza *HP*	1972 Numero	1972 Potenza *HP*	1973 Numero	1973 Potenza *HP*
MACCHINE AGRICOLE SEMOVENTI	**1.348.046**	**22.614.398**	**1.453.953**	**35.719.887**	**1.559.079**	**38.757.001**	**1.671.049**	**42.073.000**
Trattrici	614.712	24.282.957	657.269	26.400.986	698.278	28.592.093	742.766	31.034.769
Nazionali	*485.622*	....	*519.287*	*20.420.206*	*551.784*	*21.083.000*	*587.766*	*23.802.277*
Estere	*129.090*	....	*137.982*	*5.980.780*	*146.494*	*6.609.093*	*155.001*	*7.232.492*
Derivate (*b*)	4.993	113.473	4.590	105.737	4.221	96.893	3.980	87.610
Motocoltivatori	180.359	1.952.358	198.420	2.162.694	216.878	2.382.633	237.409	2.627.189
Motofalciatrici	337.203	3.128.175	348.807	3.297.880	358.210	3.445.005	367.081	3.579.337
Motozappatrici	104.962	600.235	123.976	731.048	147.603	916.597	172.242	1.106.490
Motogriseie	40.045	545.901	45.524	626.777	50.528	706.056	56.444	806.220
Altre operatrici (*c*)	65.872	1.996.230	76.367	2.394.766	83.481	2.620.624	91.127	2.832.385
MOTORI AGRICOLI VARI	**279.885**	**2.108.724**	**285.552**	**2.211.838**	**289.506**	**2.306.774**	**293.875**	**2.417.987**
- a scoppio	....	....	*240.848*	*1.301.029*	*242.721*	*1.319.825*	*244.336*	*1.329.737*
- diesel	....	....	*44.704*	*910.809*	*46.785*	*987.149*	*49.539*	*1.088.250*
TOTALE	**1.627.931**	**34.721.122**	**1.739.505**	**37.931.725**	**1.848.585**	**41.063.775**	**1.964.924**	**44.490.987**

(*a*) Dati forniti dall'Ente assistenziale «Utenti Motori Agricoli» (U.M.A.). — (*b*) Macchine provenienti da trasformazione di autoveicoli residuati bellici. — (*c*) Autogranatrici, autotrebbiatrici, semitrebbiatrici, autosemintrici e autoirrigatrici.

TAV. 25 — Prezzi medi dei principali prodotti venduti dagli agricoltori (*a*)

Lire per quintale salvo diversa indicazione

PRODOTTI QUALITÀ	1970	1971	1972	1973
PRODOTTI DELLE COLTIVAZIONI AGRICOLE				
PRODOTTI DELLE COLTIVAZIONI ERBACEE				
CEREALI				
Frumento, *tenero*	6.853	7.084	7.010	8.544
duro (*b*)	8.109	8.194	7.993	11.018
Segale	6.236	6.321	6.596	7.579
Orzo	5.957	6.178	6.382	8.167
Avena	5.755	5.800	5.129	8.242
Risone (*c*), *comune*	7.848	8.142	9.492	11.875
semifino	9.460	9.091	9.715	12.330
fino	8.817	8.773	9.715	12.898
Granoturco	6.002	5.791	6.012	7.517
LEGUMI SECCHI				
Fave	10.189	12.585	12.841	16.503
Fagiuoli	19.880	20.848	23.140	25.135
Piselli	13.700	14.033	16.633	19.750
Ceci	13.350	16.350	18.375	28.904
Lenticchie	27.861	27.198	28.535	30.544
LEGUMI FRESCHI, PATATE E ORTAGGI				
Fagiuolini	18.047	20.925	20.841	25.442
Piselli	14.877	12.429	15.302	16.565
Patate	4.353	3.201	4.533	7.512
Agli, *secchi*	13.308	24.373	30.338	34.811
Cipolle, *secche*	8.834	4.362	7.445	14.170
Carote	7.065	8.155	6.418	10.262
Asparagi	32 787	27.510	33 832	38.525
Cardi	15.931	15.444	8.803	12.132
Carciofi - *al cento*	3.828	3.480	2.550	3.651
Finocchi	7.001	5.663	6.209	11.009
Sedani	8.611	7.827	7.815	11.238
Cavoli, *verze*	5.776	6.299	5.388	8.504
Cavolfiori	5.448	5.707	6.689	11.327
Cetrioli	7.409	7.712	7.693	9.531
Pomodori, *consumo diretto*	8.087	7.554	7.468	11.254
uso industriale	2.618	2.419	3.206	4.235
Fragole	46.447	42.970	46.238	50.205
Poponi	7.099	7.709	7.116	8.932
Cocomeri	6.730	4.115	4.166	4.997
Spinaci	9.584	9.380	10.294	13.071
Lattuga	6.633	7.500	10.377	10.331
BARBABIETOLE DA ZUCCHERO (*d*)	75,4986	83,9068	85,3102	99,6376
Segue PRODOTTI DELLE COLTIVAZIONI ERBACEE				
TABACCO (*e*)				
Xanti-Yakà	104.645	106.257	111.325	124.833
Kentucky	67.670	72.236	92.956	93.101
FIBRE TESSILI				
Canapa (*f*)	43.168	50.534	56.803	62.422
Cotone	16.101	16.900	17.267	17.700
SEMI OLEOSI				
Lino, *seme*	11.210	10.375	9.950	15.893
PRODOTTI DELLE COLTIVAZIONI LEGNOSE				
UVA DA TAVOLA				
Per consumo diretto	11.415	12.201	13.833	16.840
AGRUMI				
Arance	5.355	8.258	7.617	10.103
Limoni	9.204	10.175	16.385	15.615
Mandarini	8.072	5.250	11.999	14.063
FRUTTA FRESCA				
Albicocche	13.342	19.536	20.064	28.152
Ciliege	15.930	17.279	24.502	29.720
Pesche	9.673	10.641	11.830	18.525
Susine	5.865	7.120	8.938	16.133
Mele	4.462	5.723	6.493	8.638
Pere	3.853	4.542	6.492	8.895
FRUTTA IN GUSCIO ED ESSICCATA				
Mandorle, *in guscio*	26.477	26.162	30.683	44.061
Nocciuole, *in guscio*	38.982	32.144	31.862	36.525
Noci, *in guscio*	39.286	36.800	50.568	49.981
Fichi, *secchi*	12.000	12.276	20.033	26.909
VINO - *a hl*				
Comune	9.003	8.749	9.626	15.033
Pregiato	16.656	16.038	16.647	25.685
OLIO D'OLIVA (*b*)				
Extra vergine	64.486	57.360	68.323	93.785
Sopraffino vergine	60.753	61.910	62.781	87.616
Fino vergine	53.511	52.641	56.021	77.979
Vergine	49.564	50.303	54.317	72.948
PRODOTTI DEGLI ALLEVAMENTI				
PRODOTTI ZOOTECNICI ALIMENTARI				
BOVINI (*g*)				
Vitelli, 1ª *qualità*	73.161	75.151	88.480	96.841
2ª *qualità*	64.666	67.117	78.540	86.453
Vitelloni, 1ª *qualità*	55.733	57.369	70.085	75.261
2ª *qualità*	49.487	50.738	62.511	68.703
Buoi, 1ª *qualità*	49.180	50.288	58.606	68.535
2ª *qualità*	42.582	43.708	51.813	61.261
Vacche, 1ª *qualità*	40.819	41.159	51.417	54.676
2ª *qualità*	32.189	32.873	43.106	45.319
OVINI E CAPRINI (*g*)				
Agnelli	76.999	83.201	97.623	110.539
Pecore	32.045	34.277	39.360	44.357
SUINI, *grassi* (*g*)	48.858	43.056	46.812	61.198
POLLAME (*g*)				
Galline				
allevamento rurale	76.030	84.214	89.592	96.237
allevamento intensivo	33.764	34.902	34.762	41.608
Polli				
allevamento rurale	93.144	99.174	104.472	109.414
allevamento intensivo a terra	36.026	39.754	41.680	47.039
allevamento intensivo in batteria	32.124	34.457	35.796	42.520
LATTE DI VACCA - *a hl*				
per consumo diretto	8.137	8.907	9.540	9.623
per uso industriale	7.470	8.084	9.129	9.077
UOVA FRESCHE, *55-60 gr.* (*h*)	19.884	24.095	23.496	33.380
PRODOTTI ZOOTECNICI NON ALIMENTARI - *a kg*				
BOZZOLI, *freschi*	1.263	1.150	1.900	2.550
LANA, *sucida*	385	331	334	688

(*a*) Medie dei prezzi rilevati in un complesso di piazze rappresentative dagli Uffici provinciali di statistica presso le locali Camere di commercio, industria, artigianato e agricoltura. — (*b*) Prezzi non comprensivi delle sovvenzioni date agli agricoltori in applicazione degli accordi comunitari. — (*c*) Per il 1970 prezzi medi ponderati comunicati dall'Ente Nazionale Risi: dal 1971 medie dei prezzi di alcune varietà comuni, semifine e fine comunicati dagli Uffici provinciali di statistica. — (*d*) Prezzi, per grado polarimetrico, forniti dall'Associazione Bieticultori. — (*e*) Prezzi di libero mercato comunicati dall'A.I.M.A. — (*f*) Canapa mercantile, media dei prezzi al libero mercato della canapa «pugliese» e «forestiera» rilevati sulla piazza di Caserta. — (*g*) Da macello, a peso vivo. — (*h*) A mille.

TAV. 26 — Prezzi medi dei principali mezzi di produzione impiegati nell'agricoltura

Lire per quintale salvo diversa indicazione

PRODOTTI QUALITÀ	1970	1971	1972	1973
CONCIMI CHIMICI (*a*)				
SEMPLICI				
AZOTATI				
Solfato ammonico 20/21	3.529	3.524	3.536	3.316
Calciocianamide 20/21	5.361	5.333	5.351	5.069
Nitrato di calcio 15/16	3.282	3.290	3.297	3.117
Nitrato ammonico 20/21	3.039	3.007	3.019	2.818
Solfonitrato ammonico 26	4.218	4.172	4.158	3.897
Urea agricola 46/47	6.246	6.196	5.873	6.380
FOSFATICI				
Perfosfato minerale 18/20	2.090	2.124	2.130	2.097
Perfosfato d'osso 19/21	2.950	3.450	3.389	2.783
Scorie Thomas 18/20	2.391	2.388	2.501	2.747
POTASSICI				
Cloruro potassico 50/52	3.444	3.499	3.588	3.786
Solfato potassico 48/50	5.216	5.310	5.266	5.441
Sale potassico 40/42	3.157	3.938	2.980	2.897
COMPLESSI				
BINARI				
Fosfato biammonico 18/47	8.285	8.003	7.781	7.754
Fosfammonico 8/13	3.311	3.370	3.312	3.160
Fosfammonico 25/10	5.659	5.673	5.653	5.276
TERNARI				
Fosfo-azoto-potassico 10/10/10	4.031	3.996	4.043	3.636
Fosfo-azoto-potassico 6/12/9	3.491	3.890	3.485	3.318
ANTIPARASSITARI (*a*)				
ANTICRITTOGAMICI				
Zolfo raffinato ventilato	7.154	6.307	6.407	6.987
Zolfo ramato	9.088	8.706	8.373	7.777
Polisolfuro di calcio	5.329	5.220	5.284	5.553
Solfato di rame	33.900	29.567	29.995	29.230
Solfato di ferro	1.967	1.967	1.970	2.018
Ossicloruro di rame	33.667	31.286	33.375	37.695
Anticrittogamici a base di zineb	67.019	68.721	67.537	70.802
Anticrittogamici a base di ziram	71.569	70.972	72.302	72.624
INSETTICIDI a base di: (*b*)				
Oli bianchi	296	293	289	287
D.D.T. al 50%	770	773	775	766
Esaclorocicloesano tecnico (ECE)	316	305	300	249
Lindano al 15%	1.746	1.814	1.821	1.739
Eptaclore al 25%	1.467	1.480	1.475	1.467
Parathion al 50%	1.297	1.248	1.124	1.025
Metilparathione	1.542	1.341	1.247	959
Kelthane	2.394	2.306	2.324	2.584
Solfato di nicotina	2.225	2.275	2.275	2.529
DISERBANTI (*b*)				
Clorato di sodio	480	492	451	526
Acido 2,4-diclorofenossiacetico (2,4-D) e derivati	2.194	2.137	2.075	2.095
Acido metilclorofenossiacetico (MCPA)	1.236	1.248	1.234	1.246
Aminotriazolo (ATA)	2.570	2.666	2.672	2.761
SEMENTI (*a*)				
Frumento, *tenero*	9.634	9.935	11.166	14.218
duro	11.954	12.130	12.724	18.667
Segale	10.900	11.481	12.835	14.400
Orzo vestito	7.961	8.678	8.508	10.120
Avena	9.133	9.150	9.543	10.425
Risone, *originario*	13.367	13.150	13.920	17.754
Marutelli	15.565	16.833	16.416	18 392
Vialone	16.500	17.150	17.920	21.635
Granoturco	23.000	26.250	26.449	29.459
Fave	20.841	21.981	26.788	29.714
Segue **SEMENTI (*a*)**				
Patate	8.350	8.121	6.464	10.944
Barbabietola da zucchero (*c*)	64.100	69.200	79.800	77.600
Erba medica	69.355	53.808	60.443	90.376
Trifoglio, *ladino*	199.565	221.150	211.993	223.689
pratense violetto	65.179	77.953	66.564	76.284
pratense spadone	79.533	95.646	84.214	84.928
incarnato	29.833	31.588	42.575	57.867
Sulla	71.295	100.279	137.999	188.658
MANGIMI (*a*)				
Avena da foraggio	5.754	5.781	5.843	7.608
Fave da foraggio	7.325	8.837	9.585	12.939
Crusca di frumento	5.318	5.680	5.413	6.681
Farina di granoturco	6.533	6.782	7.011	8.502
Farinaccio di riso	5.136	5.252	5.919	6.194
Farina di pesce	17.115	16.919	17.789	37.199
Farina di latte	29.672	29.242	33.018	33.852
Pula di riso	4.568	4.638	5.401	5.595
Mezzagrana	9.613	9.110	9.779	11.199
Grana verde	6.408	6.608	8.108	8.606
Panelli di granoturco	7.227	7.375	7.474	8.851
Polpe secche di barbabietole	4.873	5.844	5.961	6.199
Miscele, *per svezzamento vitelli*	8.607	8.830	9.005	11.732
per vacche da latte	6.519	7.398	7.559	9.347
per polli da carne	6.207	8.401	8.622	10.615
per galline ovaiole	6.570	8.741	8.918	11.151
per ingrasso suini	6.642	7.448	7.870	9.681
MACCHINE E ATTREZZI AGRICOLI (*d*)				
ARATRI MONOVOMERE				
M/RMO kg 185	132	133	140	154
AB 3/T kg 540	458	458	650	715
AB5M/MT kg 1.240	847	847	1.190	1.309
SEMINATRICI				
Da m. 1,25 a 7 dischi semplici	132	144	160	168
Da m. 1,75 a 11 dischi semplici	198	216	238	287
FALCIATRICI				
Portata da m 1,37 per FIAT	122	129	135	158
MOTOFALCIATRICI				
Laverda da m 1,37 mod. MF/45	345	359	372	390
MIETITREBBIATRICI				
Laverda da m 2,29 mod. M/84	4.730	5.126	5.300	5.900
Laverda da m 2,30 mod. M/100	6.190	6.716	6.950	7.452
Laverda da m 3,10 mod. M/120	8.230	8.683	8.800	9.635
TRATTORI FIAT				
Mod. 300 a ruote	—	1.160	1.215	1.360
Mod. 350 a ruote	—	1.415	1.465	1.635
Mod. 450/6 a ruote (*e*)	1.555	1.696	1.755	1.951
Mod. 355 C	1.690	1.926	1.950	2.173
Mod. 455 C	2.150	2.126	2.200	2.363
Mod. 70 C (*f*)	5.320	5.716	6.600	7.183
MOTOCOLTIVATORI				
SP 148 HP 14	400	467	480	557
HP 10	279	341	360	423
MOTOZAPPE				
Gemas T 8	217	235	235	248
CARBURANTI				
Petrolio agricolo	2.500	2.500	2.500	2.371
Petrolio agricolo	2.800	2.800	2.400	3.123

(*a*) Medie dei prezzi rilevati in un complesso di piazze rappresentative dagli Uffici provinciali di statistica presso le locali Camere di commercio industria, artigianato e agricoltura. Dal 1973 i prezzi sono al netto dell'IVA e non sono confrontabili con quelli degli anni precedenti. — (*b*) Prezzi in lire per chilogrammo. — (*c*) Prezzi forniti dall'Associazione nazionale bieticultori. — (*d*) Prezzi in migliaia di lire per unità per vendite effettuate dalla Federazione italiana dei consorzi agrari. — (*e*) Dal 1972 mod. 480/6. — (*f*) Dal 1972 mod. 80 C.

TAV. 27 — Numeri indici dei prezzi dei prodotti venduti e dei beni acquistati dagli agricoltori (*a*)

Base : 1970 = 100

PRODOTTI VENDUTI

SETTORI - CLASSI CATEGORIE	PESI %	1971	1972	1973
PRODOTTI COLTIV. AGRICOLE	**61,20**	**102,5**	**114,6**	**154,0**
PRODOTTI DELLE COLTIV. ERBACEE	34.09	99,3	108,0	140,7
Cereali	14,25	102,3	102,8	130,7
Legumi secchi	0,65	117,0	133,1	151,7
Legumi freschi	1,36	97,6	121,4	147,0
Patate	2,15	82,0	104,7	163,5
Ortaggi	12,72	96,4	110,1	151,0
Barbabietole da zucchero	1,91	101,7	110,3	115,0
Tabacco in foglia	0,95	119.0	126,4	138,5
Semi oleosi	0,10	100,6	102,0	125,8
PRODOTTI DELLE COLTIV. LEGNOSE	27,11	106,5	122,8	170,7
Prodotti vitivinicoli	12,09	97,2	105,4	161,7
Olio di oliva	4,53	103,9	104,9	141,1
Agrumi	2,87	116.1	143,6	171,0
Frutta fresca	5,86	125,8	163,5	219,9
Frutta in guscio	1,76	93,3	119,6	144,8

SETTORI - CLASSI CATEGORIE	PESI %	1971	1972	1973
PRODOTTI DEGLI ALLEVAMENTI	38,80	106,4	117,3	131,9
PRODOTTI DIRETTI	23,90	100,9	114,6	131,8
Bovini	10,49	102,6	125,9	140,7
Equini	0,14	103,5	120,6	150,9
Ovini e caprini	0,50	105,6	123,5	145,4
Suini	5,45	89,0	96,5	122,4
Pollame e conigli	7,32	106,9	111,8	124,8
PRODOTTI VARI	14,90	115,1	121,6	132,0
Latte	10,82	113,1	122,9	121,9
Uova	3,98	121,2	117,9	158,0
Lana	0,07	88,6	129,3	175,3
Bozzoli	0,03	88,6	149,3	209,3
INDICE GENERALE	**100,00**	**104,0**	**115,6**	**145,4**

BENI ACQUISTATI (*b*)

SETTORI - CLASSI CATEGORIE	PESI %	1971	1972	1973
BENI CORRENTI	**69,20**	**101,3**	**104,9**	**123,6**
CONCIMI	9,41	100,1	99,5	96,4
Semplici	5,55	100,2	99,5	97,6
Azotati	3,67	100,0	98,5	96,2
Fosfatici	1,58	100,7	101,5	99,6
Potassici	0,30	100,7	101,1	103,7
Complessi	3,86	99,9	99,4	94,7
Azoto-potassici	0,01	101,1	101,0	101,0
Fosfo-azotati	1,14	99,5	97,8	94,5
Fosfo-potassici	..	100,5	100,7	100,7
Fosfo-azoto-potassici	2,71	100,0	100,0	94,7
ANTIPARASSITARI	3,60	98,0	96,8	97,7
Anticrittogamici	2,11	96,6	95,3	99,0
Insetticidi	0,99	100,2	98,6	94,3
Fumiganti	0,16	101,2	100,5	100,3
Esche avvelenate	0,12	96,6	97,8	96,2
Diserbanti	0,22	100,1	99,2	99,8
SEMENTI	3,32	105,9	110,1	142,4
Cereali	2,04	105,9	114,6	138,3
Legumi	0,11	105,9	114,0	142,6
Patate	0,58	94,1	75,0	146,0
Barbabietola da zucchero	0,35	108,1	108,1	121,1
Foraggere	0,24	130,9	157,8	198,6

SETTORI - CLASSI CATEGORIE	PESI %	1971	1972	1973
MANGIMI	49,34	101,5	106,5	130,5
Semplici	30,15	99,6	106,7	128,5
Cereali	16,79	97,4	106,0	127,5
Sfarinati e cruscami	3,47	101,2	97,4	120,1
Altri	9,89	102,7	111,0	133,1
Composti	19,19	104,6	106,2	133,6
Miscele per bovini	6,02	106,4	108,2	131,6
Miscele per suini	9,70	109,7	110,9	141,1
Miscele per polli	3,47	102,2	104,5	132,1
ENERGIA MOTRICE	3,53	100,2	100,6	108,8
Combustibili e lubrificanti	2,38	100,3	100,9	113,1
Energia elettrica	1,15	100,0	100,0	100,0
BENI D'INVESTIMENTO	**30,80**	**106,8**	**111,2**	**131,0**
COSTRUZIONI ED OPERE	18,05	105,4	110,4	135,6
Fabbricati rurali	7,51	104,6	108,8	133,9
Altre costruzioni ed opere	10,54	105,9	111,6	136,8
MACCHINE AGRICOLE	12,75	108,8	112,3	124,6
Trattrici	5,61	111,6	116,6	127,1
Macchine per la lavorazione e la coltivazione del suolo	2,07	110,1	113,1	130,8
Macchine per la raccolta e la prima lavorazione dei prodotti	2,83	105,8	108,3	120,1
Macchine per la successiva lavorazione dei prodotti	1,76	104,4	105,4	117,8
Macchine per gli allevamenti	0,48	105,0	103,3	120,1
INDICE GENERALE	**100,00**	**103,0**	**106,8**	**125,9**

(*a*) Per il metodo di calcolo e altri ragguagli sulla struttura e sulla composizione degli indici, cfr. ISTAT, *Numeri indici dei prezzi dei prodotti venduti e dei beni acquistati dagli agricoltori* - Base 1970 = 100, in «Metodi e Norme», serie A, n. 13, luglio 1973. — (*b*) Dal 1973, a seguito dell'introduzione dell'IVA, gli indici dei «Beni Acquistati» non sono confrontabili con quelli elaborati fino al 1972. Al fine di permettere il calcolo di variazioni percentuali tra gli indici del 1973 con quelli degli anni precedenti, sono stati determinati appositi coefficienti di raccordo che, per l'indice generale, è risultato pari a 1,0079 - Volendosi, ad esempio, calcolare la variazione percentuale verificatasi nell'indice generale, tra il 1972 e il 1973, si otterrà: [(125,9 : 106,8) × 100 × 1,0079] — 100 = + 18,8. Gli indici dei «Prodotti Venduti», invece, non sono stati influenzati dall'introduzione dell'IVA perchè calcolati sui prezzi alla produzione.

TAV. 28 — Conto generale

Miliardi di lire

COSTI E PRODOTTO NETTO	1970	1971	1972	1973 (*a*)
ACQUISTO DI BENI E SERVIZI	1.513,9	1.670,7	1.797,9	2.199,1
Concimi e antiparassitari	*229,3*	*248,2*	*266,2*	*291,0*
Mangimi e spese di stalla	*902,1*	*1.012,4*	*1.104,9*	*1.402,0*
Sementi e altre spese	*382,5*	*410,1*	*426,8*	*506,1*
PRODOTTO LORDO	4.782,0	4.944,4	5.021,6	6.659,6
Contributi alla produzione	*228,5*	*344,0*	*267,0*	*342,4*
PRODOTTO LORDO AL COSTO DEI FATTORI	5.010,5	5.288,4	5.288,6	7.002,0
Ammortamenti	575,0	607,0	654,0	776,0
PRODOTTO NETTO AL COSTO DEI FATTORI	4.435,5	4.681,4	4.634,6	6.226,0

PRODUZIONE LORDA VENDIBILE	1970	1971	1972	1973 (*a*)
COLTIVAZIONI AGRICOLE	3.883,9	4.011,2	3.910,7	5.470,3
Erbacee	*2.175,7*	*2.188,8*	*2.196,0*	*2.805,1*
Legnose	*1.689,1*	*1.802,3*	*1.694,0*	*2.641,8*
Foraggere	*19,1*	*20,1*	*20,7*	*23,4*
ALLEVAMENTI	2.412,0	2.603,9	2.908,8	3.388,4
Prodotti zootecnici alimentari	*2.403,4*	*2.596,8*	*2.902,0*	*3.378,3*
Prodotti zootecnici non alimentari	*8,6*	*7,1*	*6,8*	*10,1*
TOTALE	**6.295,9**	**6.615,1**	**6.819,5**	**8.858,7**

(*a*) Dati provvisori.

TAV. 29 — Produzione lorda vendibile per rami, classi e categorie

Milioni di lire

RAMI, CLASSI, CATEGORIE E PRINCIPALI PRODOTTI	PRODUZIONE LORDA VENDIBILE				INDICI (1970 = 100)		
	1970	1971	1972	1973 (*a*)	1971	1972	1973
COLTIVAZIONI AGRICOLE	**3.883.950**	**4.011.176**	**3.910.730**	**5.470.353**	***103,3***	***100,7***	***140,8***
ERBACEE	**2.175.717**	**2.188.777**	**2.196.040**	**2.805.128**	*100,6*	*100,9*	*128,9*
Cereali	836.943	882.182	822.387	1.030.456	*105,4*	*93,3*	*123,8*
Legumi secchi	39.682	36.745	36.857	40.658	*94,6*	*94,8*	*104,0*
Legumi freschi	87.175	84.291	88.618	104.715	*96,7*	*101,7*	*120,1*
Patate	135.763	106.349	129.741	184.739	*78,3*	*95,6*	*136,1*
Ortaggi	783.837	771.791	778.229	991.991	*98,5*	*99,3*	*126,6*
Barbabietola da zucchero	104.123	118.343	121.821	114.396	*113,7*	*117,0*	*109,9*
Tabacco	59.584	59.475	68.414	83.600	*99,8*	*114,9*	*140,4*
Fibre tessili	609	456	316	271	*74,9*	*51,9*	*45,5*
Semi oleosi	2.110	2.337	2.595	4.617	*110,8*	*123,0*	*218,3*
Altre coltivazioni industriali	3.336	3.300	3.436	3.497	*98,9*	*103,0*	*104,8*
Coltivazioni floreali	123.155	123.508	143.560	240.165	*100,3*	*116,6*	*195,0*
LEGNOSE	**1.689.108**	**1.802.824**	**1.693.981**	**2.641.789**	*106,7*	*100,3*	*156,4*
Prodotti vitivinicoli	769.390	724.226	717.569	1.207.477	*94,1*	*93,3*	*156,9*
Prodotti dell'olivicoltura	260.508	387.473	219.407	456.840	*148,7*	*84,2*	*175,2*
Agrumi	166.509	204.612	179.636	293.565	*122,9*	*107,9*	*176,3*
Frutta	364.958	381.423	458.780	584.407	*104,5*	*120,5*	*160,2*
Frutta in guscio	118.653	93.622	95.106	84.507	*78,9*	*80,2*	*71,2*
Altre	9.192	10.969	13.423	15.493	*119,3*	*146,6*	*168,5*
FORAGGI	**19.125**	**20.075**	**20.709**	**23.436**	*105,0*	*108,3*	*122,5*
ALLEVAMENTI	**2.411.959**	**2.603.919**	**2.908.777**	**3.388.350**	***108,0***	***120,6***	***140,5***
PRODOTTI ZOOTECNICI ALIMENTARI	2.403.355	2.596.768	2.901.974	3.378.284	*108,0*	*120,7*	*140,6*
Carni	1.488.014	1.557.277	1.739.785	2.116.550	*104,7*	*116,9*	*142,2*
Bovine	*646.942*	*662.854*	*735.539*	*817.071*	*102,5*	*113,7*	*126,3*
Ovine e caprine	*33.541*	*31.695*	*32.960*	*42.484*	*94,5*	*98,3*	*126,7*
Suine	*341.798*	*347.605*	*380.111*	*521.118*	*101,7*	*111,2*	*152,5*
Altre	*465.733*	*515.123*	*591.175*	*735.877*	*110,6*	*126,9*	*158,0*
Latte	672.433	768.401	877.078	886.974	*114,3*	*130,4*	*131,8*
Uova	240.950	268.900	282.717	372.355	*111,6*	*117,3*	*154,5*
Miele	1.958	2.170	2.394	3.405	*110,8*	*122,3*	*173,9*
PRODOTTI ZOOTECNICI NON ALIMENTARI	**8.604**	**7.151**	**6.803**	**10.066**	*83,1*	*79,1*	*117,0*
Lana	5.107	4.690	4.995	7.437	*91,8*	*97,8*	*145,6*
Altri	3.497	2.461	1.808	2.629	*70,4*	*51,7*	*75,2*

(*) La produzione lorda vendibile è ottenuta detraendo dalla produzione totale le quantità di prodotti agricoli reimpiegate nell'agricoltura stessa come sementi, mangimi e simili. Il prodotto lordo o valore aggiunto si ottiene a sua volta detraendo dalla produzione vendibile i costi per i beni e servizi acquistati all'esterno del settore; perchè esso corrisponda alla somma delle remunerazioni dei fattori produttivi (sia, cioè, «al costo dei fattori») occorre aggiungere i contributi pubblici alla produzione. Detraendo, infine, gli ammortamenti si ottiene il prodotto netto. — (*a*) Dati provvisori.

TAV. 30 — Importazioni ed esportazioni dei principali prodotti dell'agricoltura e degli allevamenti

Quantità in migliaia di quintali (salvo diversa indicazione); valore in milioni di lire

PRODOTTI	IMPORTAZIONI					ESPORTAZIONI				
	Quantità				Valore	Quantità				Valore
	1970	1971	1972	1973	1973	1970	1971	1972	1973	1973
PRODOTTI DELLE COLTIVAZIONI ERBACEE										
CEREALI										
Frumento	11.641,8	16.071,6	12.839,9	20.299,6	165.360,2	6.451,8	620,6	684,3	515,5	3.965,2
tenero	*4.808,9*	*9.056,0*	*8.593,9*	*13.633,7*	*110.210,3*	*6.449,2*	*620,6*	*580,3*	*452,4*	*3.393,3*
duro	*6.832,9*	*7.015,6*	*4.246,0*	*6.665,9*	*55.149,9*	*2,6*	..	*104,0*	*63,1*	*572,5*
Segale	3,2	4,3	22,2	94,6	571,4	2,0	—	—	0,1	3,4
Orzo	9.643,7	12.148,3	12.482,0	14.042,2	87.372,9	1,0	49,4	411,0	..	1,1
Avena	1.652,7	2.235,8	1.844,3	1.706,5	9.294,2	0,4	1,4	69,8	39,0	161,9
Riso (*a*)	42,6	56,1	253,7	183,8	2.234,1	3.474,7	4.381,0	3.717,0	2.469,8	40.003,7
Granoturco	42.161,7	45.185,8	48.436,4	50.070,0	306.468,7	76,5	106,1	328,0	66,6	933,2
Altri cereali	313,4	271,6	160,8	795,3	6.409,7	20,6	22,4	19,0	22,5	1.386,7
LEGUMI SECCHI										
Piselli, ceci e fagiuoli	526,3	466,1	538,1	503,5	11.649,2	13,5	15,6	8,2	11,2	328,3
Lenticchie	91,2	115,1	130,6	77,1	1.815,5	1,8	1,0	1,0	0,4	14,1
Altri legumi secchi	1.219,0	1.014,8	1.397,7	618,2	5.655,7	1,9	1,2	0,7	0,8	37,9
LEGUMI FRESCHI, PATATE E ORTAGGI										
Fagiuoli	0,9	0,2	0,2	0,1	2,8	214,7	242,2	265,6	178,8	4.107,6
Piselli	0,2	1,7	5,8	4,9	135,0	16,0	18,4	16,7	17,1	358,8
Patate	3.627,0	3.375,5	4.132,3	4.625,4	36.258,6	2.552,5	2.334,6	2.473,4	1.625,5	21.513,8
Cipolle	66,2	29,9	141,8	93,8	1.258,5	541,7	665,5	433,3	493,5	6.381,1
Agli	3,3	10,4	9,0	7,9	259,4	143,4	116,1	97,7	90,6	4.931,9
Porri e altri agliacei	67,8	74,6	67,4	72,4	969,2	128,8	114,0	67,8	47,0	809,3
Asparagi	1,1	1,3	1,4	3,2	361,0	4,2	3,7	2,8	2,8	149,1
Carote	34,7	28,3	13,4	40,3	276,9	593,9	501,8	598,6	446,7	6.274,9
Carciofi	0,3	1,0	0,5	0,3	6,5	81,1	108,1	133,5	89,2	2.043,1
Bietola da costa e cardi	..	—	—	0,2	3,6	3,4	8,6	8,4	8,0	116,0
Finocchi	..	—	..	0,1	2,3	177,6	220,8	247,5	183,2	2.961,7
Cavoli	19,3	26,0	11,1	18,5	218,2	104,1	108,3	99,5	80,7	967,0
Cavoliflori	3,0	20,2	16,6	13,3	227,2	1.534,6	1.736,1	1.324,3	747,9	6.982,6
Insalate	39,7	38,9	35,6	48,0	1.810,1	835,1	857,3	779,5	736,2	8.457,5
Spinaci	..	0,1	0,3	0,2	1,6	6,6	6,4	9,1	11,4	208,4
Peperoni	24,7	23,7	35,4	31,9	755,0	378,1	433,0	417,8	499,8	8.816,7
Pomodori	30,9	34,9	33,0	39,5	778,3	223,1	133,6	148,5	133,7	2.475,4
Cetrioli	0,2	0,3	0,7	0,4	7,1	189,3	211,0	262,0	253,6	4.626,8
Fragole	1,7	2,4	2,7	3,7	358,7	444,3	394,6	561,2	762,0	34.598,3
Ortaggi immersi in acqua salata, solforata, ecc.	27,1	19,7	22,5	28,4	1.510,2	86,5	93,6	123,0	79,6	1.509,5
Altri legumi e ortaggi freschi	60,2	60,1	48,1	43,8	967,5	238,5	304,2	404,1	333,7	7.923,9
BARBABIETOLA DA ZUCCHERO	4,8	3,4	4,1	7,5	56,2	—	—	..	0,2	0,4
TABACCO GREGGIO	167,5	172,4	218,2	225,0	26.273,2	111,1	149,1	220,4	298,6	19.010,3
FIBRE TESSILI										
Canapa greggia (*b*)	91,8	59,6	57,4	81,8	1.190,5	6,6	4,4	4,3	4,8	135,6
Cotone greggio (*b*)	2.466,8	2.027,4	2.120,8	2.773,1	139.640,0	78,9	52,7	45,3	63,5	793,1
Lino greggio (*b*)	247,8	160,5	180,9	189,8	6.177,6	9,5	7,7	2,4	4,1	28,4

(*a*) Greggio, semigreggio e lavorato. — (*b*) Compresa la stoppa e i cascami.

Segue TAV. 30 — Importazioni ed esportazioni dei principali prodotti dell'agricoltura e degli allevamenti

Quantità in migliaia di quintali (salvo diversa indicazione); valore in milioni di lire

PRODOTTI	IMPORTAZIONI					ESPORTAZIONI				
	Quantità				Valore	Quantità				Valore
	1970	1971	1972	1973	1973	1970	1971	1972	1973	1973
Segue **PRODOTTI DELLE COLTIVAZIONI ERBACEE**										
SEMI OLEOSI										
Arachide	1.204,9	1.087,6	1.119,6	991,0	19.770,2	..	0,4	—	0,3	14,7
Canapa	9,4	11,3	10,7	10,3	324,7	—	—	—	..	0,5
Colza e ravizzone	2.168,0	3.782,6	3.822,2	2.614,9	32.484,0	1,5	1,0	0,7	1,2	34,9
Cotone	0,7	—	—	—	—	—	—	..	—	—
Girasole	1.797,0	768,5	516,3	291,9	3.303,9	..	—	..	..	0,1
Lino	151,7	146,5	210,7	225,1	2.886,1	..	0,1	0,1	..	0,5
Ricino	87,1	68,7	30,6	37,1	832,5	—	—	—	—	—
Senape	1,9	1,4	2,9	1,8	29,0	6,1	6,6	5,6	2,6	131,5
Sesamo	402,9	508,0	418,5	496,1	9.388,1	—	—	..	—	—
Soia	5.452,9	8.678,8	6.186,4	8.875,2	133.435,3	4,5	—	..	1,9	19,3
FIORI FRESCHI	8,9	12,3	13,6	13,2	2.948,6	122,3	122,8	153,3	138,4	26.903,0
PRODOTTI DELLE COLTIVAZIONI LEGNOSE										
PRODOTTI VITIVINICOLI										
Uva fresca	42,5	51,3	32,7	31,1	1.302,5	2.441,8	2.737,4	2.248,9	5.698,4	44.787,7
Uva secca	154,9	173,1	171,5	165,2	8.448,1	0,1	..	..	..	1,8
Vini	180,3	338,1	288,4	1.118,1	45.931,0	4.831,0	8.467,9	13.348,1	9.538,3	177.880,0
PRODOTTI DELL'OLIVICOLTURA										
Olive	..	0,1	..	0,1	1,6	3,4	1,0	3,4	1,8	74,5
Olio	1.328,0	1.766,3	1.242,1	1.875,2	115.226,0	158,0	178,1	190,0	181,3	14.032,0
AGRUMI										
Arance	..	—	..	0,6	7,4	1.814,0	1.322,1	1.421,3	804,6	9.658,5
Limoni	—	—	—	0,1	3,9	3.146,0	3.488,4	2.981,3	1.581,1	26.115,9
Mandarini	—	—	—	0,7	17,8	122,7	137,1	151,0	34,3	514,6
Pompelmi	273,6	527,1	472,1	450,3	6.304,9	1,4	2,9	0,6	1,3	24,5
Altri agrumi	..	—	—	—	—	0,5	0,3	0,7	0,6	23,8
FRUTTA										
Albicocche	78,4	62,4	78,2	46,8	1.257,0	140,8	98,1	30,9	35,2	893,8
Ciliege	13,0	23,9	23,9	16,6	524,2	222,9	242,5	202,5	150,9	8.266,5
Pesche	0,9	1,3	1,3	3,4	148,9	2.555,0	2.466,9	3.649,8	2.138,8	51.758,0
Prugne - fresche	4,7	2,2	3,6	3,6	57,5	185,5	235,9	307,0	101,4	2.184,6
- secche	91,1	71,0	97,8	65,0	2.913,1	15,1	17,3	15,0	14,5	868,5
Mele	248,0	282,6	274,6	202,1	3.647,1	2.995,7	3.658,3	4.463,2	3.382,4	54.054,2
Pere	54,2	47,2	66,3	47,7	885,3	2.498,7	2.868,0	2.898,8	2.340,2	31.528,5
Cotogne	..	—	—	0,3	8,5	1,9	0,8	1,6	0,6	8,6
Fichi - freschi	—	—	—	0,5	16,1	3,2	4,4	4,7	3,7	115,9
- secchi	28,5	38,3	47,4	47,9	1.235,1	5,5	6,3	5,2	8,0	246,2
Mandorle	3,6	16,1	55,6	45,8	7.803,9	153,5	155,0	97,1	66,7	11.713,1
Nocciuole - con guscio	0,4	1,5	0,1	0,9	42,9	135,9	157,2	176,5	157,9	7.148,1
- sgusciate	16,4	0,3	2,9	21,3	1.701,1	111,8	231,1	145,6	159,5	14.724,1
Noci - con guscio	7,0	4,6	20,2	18,3	545,4	57,8	97,8	26,8	52,7	3.133,0
- sgusciate	—	—	—	0,1	7,8	4,2	2,9	1,8	2,7	192,9
Castagne	0,7	1,9	8,7	4,3	126,3	195,3	172,0	187,2	177,9	6.100,9
Altra frutta - fresca	79,5	85,7	105,1	125,8	3.759,3	482,6	628,2	712,0	870,5	12.964,1
Frutta in acqua salata, solforata, ecc.	14,7	10,7	16,7	9,8	196,4	247,9	217,8	239,6	174,3	6.615,7
Altra frutta secca	4,4	3,3	3,7	5,0	322,4	28,9	26,6	29,7	22,7	2.851,9
Carrube	437,0	412,0	617,1	515,7	2.751,5	1,8	1,8	0,5	7,7	72,1

Segue TAV. 30 — Importazioni ed esportazioni dei principali prodotti dell'agricoltura e degli allevamenti

Quantità in migliaia di quintali (salvo diversa indicazione); valore in milioni di lire

PRODOTTI	IMPORTAZIONI					ESPORTAZIONI				
	Quantità				Valore	Quantità				Valore
	1970	1971	1972	1973	1973	1970	1971	1972	1973	1973
PRODOTTI DELLE COLTIVAZIONI FORAGGERE										
SEMI DA FORAGGIO										
Trifoglio	26,8	30,2	33,9	20,5	917,0	8,4	6,8	12,1	15,4	712,1
Erba medica	9,1	5,1	10,1	22,4	1.043,8	12,7	35,7	17,5	23,0	1.941,8
Altri	216,5	246,8	259,8	194,0	3.468,1	10,8	5,0	8,4	4,5	258,9
FORAGGI FRESCHI O SECCHI	656,2	714,0	697,8	530,4	2.201,9	3,0	7,9	13,1	5,9	72,5
PRODOTTI DEGLI ALLEVAMENTI										
ANIMALI VIVI										
Vitelli N	1.123.376	1.075.846	1.139.546	1.090.020	137.056,4	—	—	65	2	10
Torelli, giovenchi e giovenche »	813.954	1.002.080	1.081.380	892.811	257.317,0	95	99	242	1.220	1.857,2
Tori »	99.873	179.921	264.357	173.905	74.231,9	1	10	28	31	108,3
Vacche »	58.465	67.921	111.659	71.846	24.540,0	—	2	3	4	2,3
Buoi »	4.663	7.462	17.020	10.977	4.047,3	—	3	—	—	—
Ovini »	1.459.540	1.846.174	1.941.713	1.451.459	21.109,3	500	3.472	55.526	72.703	1.578,3
Caprini »	8.734	14.239	11.980	14.401	167,9	—	—	—	406	11,8
Suini »	445.166	475.054	521.718	418.648	24.149,1	—	—	56	2	1,0
Cavalli »	182.816	219.502	243.880	218.112	34.033,8	94	200	295	312	356,2
Asini »	4.129	4.964	5.744	4.510	62,3	42	13	13	22	1,4
Muli e bardotti »	1.489	2.592	2.153	5.851	490,4	13	41	5	12	2,4
Animali da cortile »	113,5	161,8	256,4	268,8	15.242,0	2,7	1,6	1,3	3,4	662,0
PRODOTTI ZOOTECNICI ALIMENTARI										
Carni fresche, refrigerate o congelate:										
— bovine e bufaline	2.902,6	3.169,8	3.341,4	4.331,8	533.498,5	9,6	7,7	8,1	4,6	570,6
— ovine e caprine	71,7	86,0	104,3	115,9	10.946,1	0,8	6,0	4,4	1,8	254,4
— suine	1.007,5	1.292,6	1.459,1	2.137,7	173.432,6	0,4	2,4	1,4	1,9	214,5
— equine	—	..	10,0	70,3	3.830,9	..	..	..	..	0,9
Frattaglie fresche, refrigerate o congelate	45,6	47,9	56,8	51,7	4.696,8	4,5	4,6	18,3	17,3	1.023,7
Pollame morto	24,2	27,1	45,6	59,8	4.688,7	28,4	22,1	19,9	15,4	570,0
Lardo	8,5	5,3	4,7	0,1	1,9	64,6	81,6	116,6	95,9	3.406,3
Latte e crema di latte freschi, non concentrati nè zuccherati	707,0	2.020,4	2.835,7	4.218,9	36.662,1	2,5	2,9	3,9	5,6	106,5
Burro	381,5	388,3	276,0	425,0	39.886,0	..	3,0	0,7	..	3,0
Formaggi	929,9	1.132,8	1.291,9	1.462,0	139.540,0	229,0	223,5	246,5	217,9	29.842,0
a pasta dura e semidura	*760,0*	*942,9*	*1.070,9*	*1.207,2*	*113.056,3*	*184,0*	*176,8*	*202,9*	*176,4*	*25.136,7*
a pasta molle	*25,7*	*24,4*	*18,6*	*15,8*	*1.544,7*	*36,2*	*37,1*	*34,0*	*32,2*	*3.762,3*
fusi	*144,2*	*165,5*	*202,4*	*239,0*	*24.939,0*	*8,8*	*9,6*	*9,6*	*9,3*	*943,0*
Uova in guscio	100,1	135,0	124,6	103,6	6.793,0	6,1	7,5	7,1	13,9	1.123,0
Miele	12,0	8,3	19,2	13,8	806,0	4,3	2,2	1,9	1,7	142,7
PRODOTTI ZOOTECNICI NON ALIMENTARI										
Lana sudicia e lavata a dosso	1.090,3	899,0	961,0	745,4	109.531,6	6,7	7,7	19,1	22,2	2.856,6
Lana lavata a fondo	191,5	152,6	172,8	158,9	30.549,9	13,0	12,8	22,4	17,1	1.908,8
Bozzoli	2,2	0,7	1,1	5,5	1.393,0	2,3	1,9	0,2	0,4	69,1
Cera animale	1,1	1,1	2,1	2,0	223,0	..	..	..	..	3,2

PARTE PRIMA

TERRITORIO

TAV. 31 — Superficie territoriale secondo l'utilizzazione

Ettari

PROVINCIE REGIONI	SUPERFICIE AGRARIA E FORESTALE								SUPERFICIE IMPRODUTTIVA (e)	SUPERFICIE TERRITORIALE
	Seminativi	Coltivazioni legnose agrarie	Coltivazioni foraggere permanenti	Orti familiari (a)	Vivai e semenzai (b)	Boschi (c)	Altri Terreni (d)	TOTALE		
Torino	105.483	11.822	164.100	900	400	148.458	140.206	571.369	111.647	683.016
Vercelli	106.800	3.103	44.850	720	210	77.193	42.040	274.916	25.172	300.088
Novara	59.033	3.054	87.300	3.080	24	118.633	50.877	322.001	37.386	359.387
Cuneo	156.072	40.960	196.500	1.034	140	171.871	59.745	626.322	63.992	690.314
Asti	51.646	32.267	25.300	580	110	22.314	9.795	142.012	9.066	151.078
Alessandria	157.005	34.485	22.700	710	210	57.615	49.792	322.417	33.625	356.042
PIEMONTE	**636.039**	**125.691**	**540.750**	**7.024**	**1.094**	**595.984**	**352.455**	**2.259.037**	**280.888**	**2.539.925**
VALLE D'AOSTA	**2.116**	**1.435**	**96.768**	**160**	**—**	**75.412**	**41.290**	**217.181**	**109.045**	**326.226**
Varese	17.295	217	13.787	620	112	46.315	8.547	86.893	32.978	119.871
Como	17.473	610	49.518	80	206	65.049	25.246	158.182	48.502	206.684
Sondrio	1.742	3.541	72.500	200	—	90.768	60.564	229.315	91.875	321.190
Milano	153.573	564	19.670	899	48	12.890	21.635	209.279	66.943	276.222
Bergamo	49.359	2.918	75.650	170	78	71.690	30.019	229.884	46.042	275.926
Brescia	128.973	9.660	85.197	104	20	124.101	41.591	389.646	88.081	477.727
Pavia	164.603	17.422	14.305	540	327	46.045	23.997	267.239	29.231	296.470
Cremona	125.580	972	17.681	407	—	4.234	10.850	159.704	17.353	177.057
Mantova	163.760	6.928	11.968	1.000	800	7.612	17.179	209.247	24.636	233.883
LOMBARDIA	**822.338**	**42.832**	**360.276**	**4.020**	**1.591**	**468.704**	**239.628**	**1.939.389**	**445.641**	**2.385.030**
Bolzano-*Bozen*	13.372	21.614	240.837	215	30	296.685	48.169	620.922	119.121	740.043
Trento	9.754	22.513	150.200	395	70	299.287	54.102	536.321	84.945	621.266
TRENTINO-ALTO ADIGE	**23.126**	**44.127**	**391.037**	**610**	**100**	**595.972**	**102.271**	**1.157.243**	**204.066**	**1.361.309**
Verona	104.388	46.440	41.810	1.570	170	32.771	35.658	262.807	46.845	309.652
Vicenza	70.970	14.073	63.311	610	30	60.200	39.873	249.067	23.153	272.220
Belluno	9.803	1.044	58.044	156	—	136.198	91.001	296.246	71.558	367.804
Treviso	102.268	36.821	32.700	860	170	19.965	32.190	224.974	22.694	247.668
Venezia	111.558	19.673	574	400	75	2.736	35.738	170.754	75.200	245.954
Padova	127.291	22.208	9.849	1.818	370	5.753	19.078	186.365	27.793	214.158
Rovigo	114.918	10.089	1.250	600	60	2.341	22.060	151.318	27.992	179.310
VENETO	**641.196**	**150.348**	**207.538**	**6.014**	**875**	**259.964**	**275.596**	**1.541.531**	**295.235**	**1.836.766**
Pordenone	49.021	11.050	23.250	600	707	41.254	51.530	177.412	49.908	227.320
Udine	117.289	10.132	71.593	1.276	220	112.980	102.012	415.502	73.910	489.412
Gorizia	12.967	3.068	3.300	90	31	5.059	7.415	31.930	14.651	46.581
Trieste	843	580	4.925	55	1	6.381	4.429	17.214	3.943	21.157
FRIULI-VENEZIA GIULIA	**180.120**	**24.830**	**103.068**	**2.021**	**959**	**165.674**	**165.386**	**642.058**	**142.412**	**784.470**
Imperia	7.463	15.997	15.825	350	15	45.954	21.074	106.678	8.847	115.525
Savona	10.404	8.622	13.732	170	13	98.343	11.061	142.345	12.109	154.454
Genova	7.600	9.690	32.669	300	2	87.034	25.399	162.694	20.435	183.129
La Spezia	4.556	8.588	8.745	320	4	51.879	4.546	78.638	9.542	88.180
LIGURIA	**30.023**	**42.897**	**70.971**	**1.140**	**34**	**283.210**	**62.080**	**490.355**	**50.933**	**541.288**
Piacenza	125.316	7.778	23.230	350	30	62.162	14.955	233.821	25.126	258.947
Parma	157.107	2.257	30.300	1.000	20	98.748	25.835	315.267	29.665	344.932
Reggio nell'Emilia	108.066	11.942	33.500	200	40	38.567	13.644	205.959	23.175	229.134
Modena	125.879	30.349	17.650	300	40	40.018	30.310	244.546	24.439	268.985
Bologna	156.828	32.941	16.000	1.500	400	60.870	68.000	336.539	33.680	370.219
Ferrara	143.709	33.596	640	150	190	6.141	29.872	214.298	48.875	263.173
Ravenna	87.738	47.524	3.393	—	10	9.797	16.813	165.275	20.606	185.881
Forlì	106.635	23.983	27.000	410	100	52.828	54.191	265.147	25.858	291.005
EMILIA-ROMAGNA	**1.011.278**	**190.370**	**151.713**	**3.910**	**830**	**369.131**	**253.620**	**1.980.852**	**231.424**	**2.212.276**
Massa-Carrara	7.111	6.500	17.975	220	10	57.670	9.655	99.141	16.473	115.614
Lucca	17.521	11.363	20.310	400	108	86.803	18.249	154.754	22.520	177.274
Pistoia	10.099	12.952	7.125	160	3.350	48.259	6.750	88.695	7.803	96.498
Firenze	69.382	72.669	31.800	400	240	138.099	48.252	360.842	27.122	387.964
Livorno	34.704	8.284	5.830	143	26	37.247	22.183	108.417	12.866	121.283
Pisa	90.423	21.859	22.500	428	470	74.867	15.500	226.047	18.780	244.827
Arezzo	92.855	20.903	30.942	580	200	140.461	17.933	303.874	19.321	323.195
Siena	128.910	34.635	44.300	700	83	129.884	27.558	366.070	16.052	382.122
Grosseto	159.439	26.393	48.840	700	80	148.616	38.378	422.446	27.942	450.388
TOSCANA	**610.444**	**215.558**	**229.622**	**3.731**	**4.567**	**861.906**	**204.458**	**2.130.286**	**168.879**	**2.299.165**

(a), (b), (c), (d), (e) Cfr. le corrispondenti note a pagina 3.

Segue TAV. 31 — Superficie territoriale secondo l'utilizzazione

Ettari

PROVINCIE REGIONI	SUPERFICIE AGRARIA E FORESTALE								SUPERFICIE IMPRODUTTIVA (e)	SUPERFICIE TERRITORIALE
	Seminativi	Coltivazioni legnose agrarie	Coltivazioni foraggere permanenti	Orti familiari (a)	Vivai e semenzai (b)	Boschi (c)	Altri terreni (d)	TOTALE		
Perugia	210.894	29.252	80.316	965	70	179.541	84.712	585.750	47.659	633.409
Terni	60.148	27.756	14.034	500	10	79.643	16.769	198.860	13.335	212.195
UMBRIA	**271.042**	**57.008**	**94.350**	**1.465**	**80**	**259.184**	**101.481**	**784.610**	**60.994**	**845.604**
Pesaro e Urbino	119.944	4.749	28.054	500	40	58.169	61.793	273.249	16.009	289.258
Ancona	112.059	8.968	8.000	450	180	19.310	30.596	179.563	14.458	194.021
Macerata	143.792	4.663	41.002	783	105	51.682	25.231	267.258	10.179	277.437
Ascoli Piceno	102.010	9.313	22.960	650	100	24.791	32.284	192.108	16.540	208.648
MARCHE	**477.805**	**27.693**	**100.016**	**2.383**	**425**	**153.952**	**149.904**	**912.178**	**57.186**	**969.364**
Viterbo	185.673	50.924	2.302	160	15	63.096	28.841	331.011	30.201	361.212
Rieti	49.949	17.285	42.333	1.500	27	98.231	48.179	257.504	17.412	274.916
Roma	137.500	70.494	98.000	473	236	90.367	64.296	461.366	73.815	535.181
Latina	78.908	32.083	29.750	350	35	33.792	30.828	205.746	19.298	225.044
Frosinone	66.046	44.153	59.700	970	11	80.899	46.223	300.002	23.905	323.907
LAZIO	**520.076**	**214.939**	**232.085**	**3.453**	**324**	**366.385**	**218.367**	**1.555.629**	**164.631**	**1.720.260**
L'Aquila	82.729	8.389	147.825	407	6	142.373	99.798	481.527	21.919	503.446
Teramo	84.321	5.790	20.855	1.150	15	29.500	37.084	178.715	16.111	194.826
Pescara	82.608	12.000	9.960	1.240	35	13.837	23.271	112.951	9.516	122.467
Chieti	107.891	35.573	20.590	1.225	65	25.722	46.982	238.048	20.616	258.664
ABRUZZI	**327.549**	**61.752**	**199.230**	**4.022**	**121**	**211.432**	**207.135**	**1.011.241**	**68.162**	**1.079.403**
Isernia	34.609	5.757	40.550	505	—	36.253	26.053	143.727	9.157	152.884
Campobasso	168.660	15.175	17.650	500	24	32.690	38.140	272.839	18.050	290.889
MOLISE	**203.269**	**20.932**	**58.200**	**1.005**	**24**	**68.943**	**64.193**	**416.566**	**27.207**	**443.773**
Caserta	110.549	29.420	32.170	150	20	47.082	17.313	236.704	27.234	263.938
Benevento	94.097	22.659	17.000	600	14	23.283	33.672	191.325	14.753	206.078
Napoli	25.531	40.457	970	994	90	13.577	8.652	90.271	26.842	117.113
Avellino	132.315	24.447	22.635	500	40	58.984	23.178	262.099	18.050	280.149
Salerno	101.903	63.551	90.353	1.472	80	132.070	68.895	458.324	33.931	492.255
CAMPANIA	**464.395**	**180.534**	**163.128**	**3.716**	**244**	**274.996**	**151.710**	**1.238.723**	**120.810**	**1.359.533**
Foggia	404.905	79.560	98.500	1.500	50	50.339	38.231	673.105	45.329	718.434
Bari	148.075	237.685	75.850	110	36	19.612	4.679	486.047	26.876	512.923
Taranto	64.029	96.231	28.890	400	80	17.771	19.133	226.534	17.143	243.677
Brindisi	41.756	108.014	6.565	510	44	1.309	11.158	169.356	14.401	183.757
Lecce	99.739	115.007	17.000	500	274	2.832	13.329	248.681	27.258	275.939
PUGLIA	**758.504**	**636.517**	**226.805**	**3.020**	**484**	**91.863**	**86.530**	**1.803.723**	**131.007**	**1.934.730**
Potenza	218.135	22.459	160.167	300	26	132.117	79.255	612.459	42.090	654.549
Matera	166.298	23.701	74.455	800	18	48.006	8.505	321.783	22.895	344.678
BASILICATA	**384.433**	**46.160**	**234.622**	**1.100**	**44**	**180.123**	**87.760**	**934.242**	**64.985**	**999.227**
Cosenza	130.235	71.270	129.617	600	60	207.823	86.327	625.932	39.044	664.976
Catanzaro	178.962	85.637	39.280	1.300	200	120.871	67.148	493.398	31.338	524.736
Reggio di Calabria	36.823	83.975	37.993	600	25	93.247	32.489	285.152	33.166	318.318
CALABRIA	**346.020**	**240.882**	**206.890**	**2.500**	**285**	**421.941**	**185.964**	**1.404.482**	**103.548**	**1.508.030**
Trapani	89.936	90.424	13.190	120	40	10.474	22.443	226.627	19.545	246.172
Palermo	250.045	57.359	76.111	90	73	38.076	46.642	468.396	33.179	501.575
Messina	48.436	60.639	88.310	300	400	62.050	37.500	297.635	27.087	324.722
Agrigento	164.555	67.168	22.800	140	10	14.247	20.453	289.373	14.816	304.189
Caltanissetta	149.189	18.427	7.942	40	12	14.362	9.650	199.622	10.848	210.470
Enna	154.131	39.912	25.130	200	—	21.765	3.000	244.138	12.075	256.213
Catania	139.000	75.297	34.500	60	70	30.007	30.985	309.919	45.301	355.220
Ragusa	103.194	28.996	7.630	—	375	3.193	9.869	153.257	8.145	161.402
Siracusa	106.539	60.477	17.156	60	12	3.001	9.390	196.635	14.247	210.882
SICILIA	**1.205.025**	**498.699**	**292.769**	**1.010**	**992**	**197.175**	**189.932**	**2.385.602**	**185.243**	**2.570.845**
Sassari	82.352	25.656	469.587	1.000	15	91.649	43.000	713.429	38.559	751.988
Nuoro	45.549	26.039	429.892	1.200	22	107.979	89.127	699.808	27.409	727.217
Cagliari	190.035	56.755	389.647	507	670	121.151	93.819	852.584	77.174	929.758
SARDEGNA	**317.936**	**108.450**	**1.289.096**	**2.707**	**707**	**320.979**	**225.946**	**2.265.821**	**143.142**	**2.408.963**
ITALIA	**9.232.734**	**2.931.654**	**5.248.934**	**55.011**	**13.780**	**6.222.930**	**3.365.706**	**27.070.749**	**3.055.438**	**30.126.187**

(a), (b), (c), (d), (e) Cfr. le corrispondenti note a pagina 3.

PARTE SECONDA

PRODOTTI DELLE COLTIVAZIONI AGRICOLE NEL 1973

UTILIZZAZIONE DELLA SUPERFICIE TERRITORIALE
Anno 1973

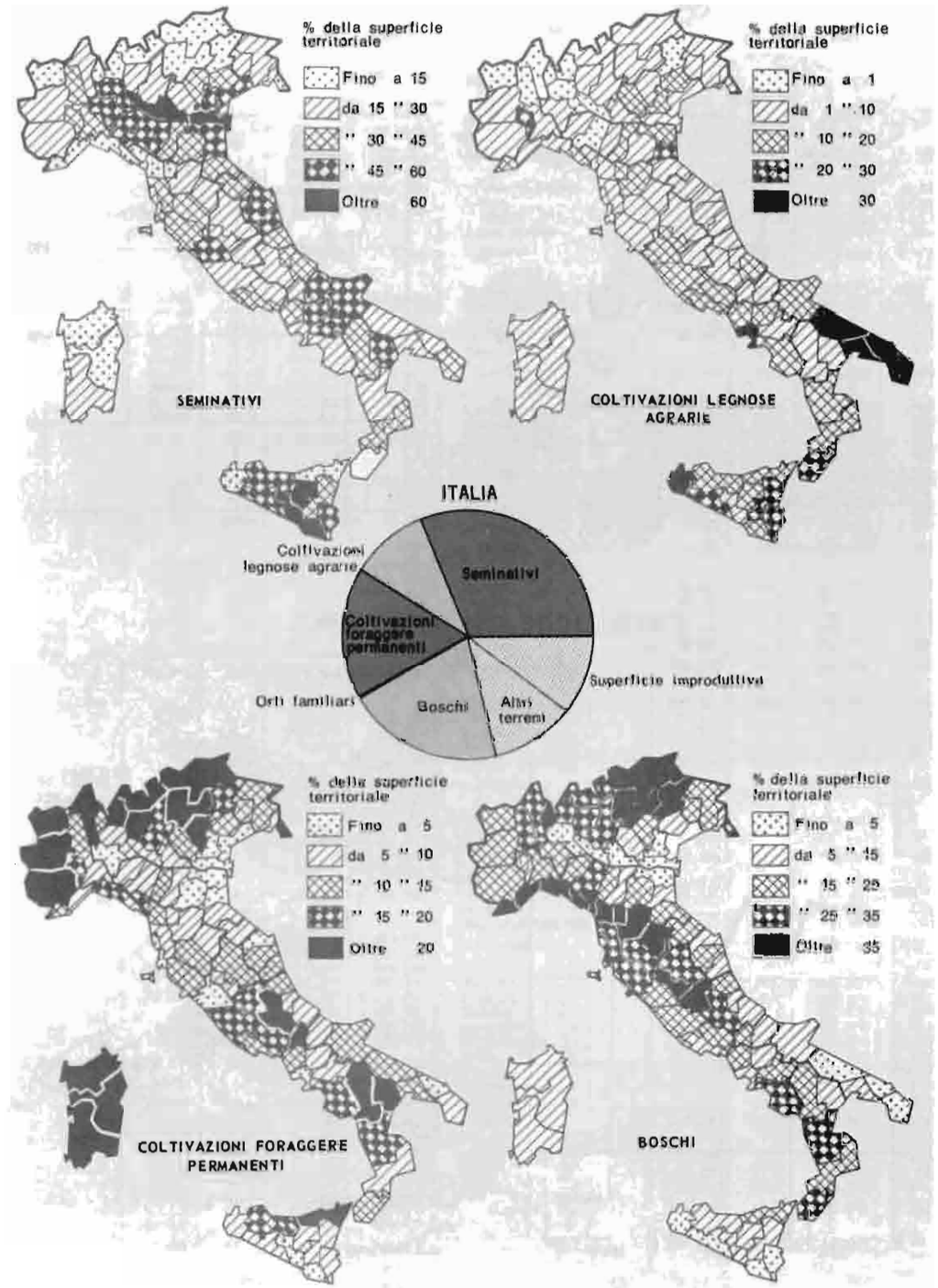

ISTITUTO CENTRALE DI STATISTICA

PRODUZIONE DI FRUMENTO
Anno 1973

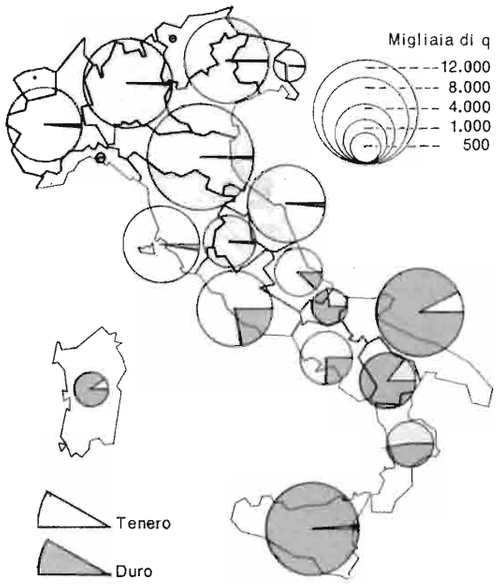

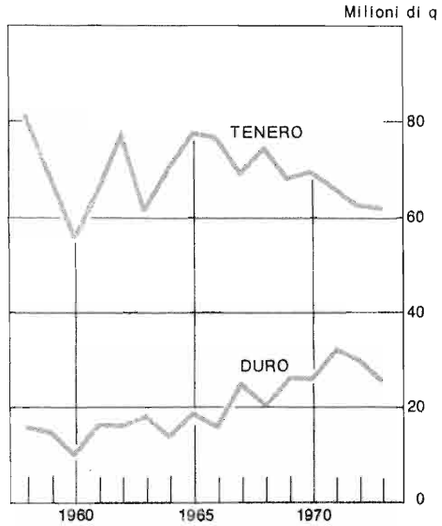

PRODUZIONE DI GRANOTURCO
Anno 1973

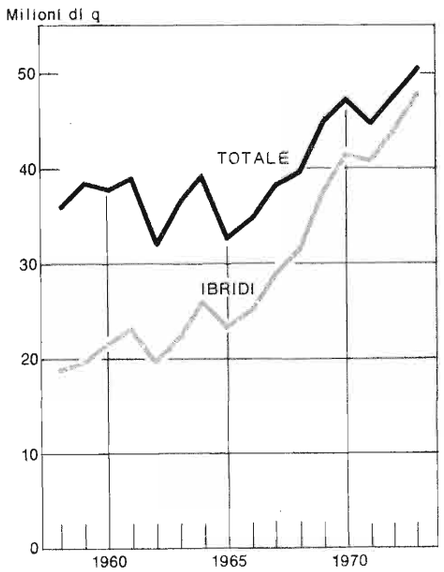

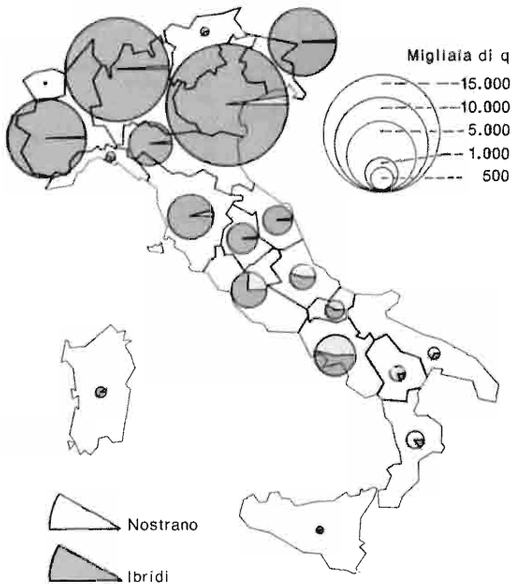

TAV. 32 — Frumento

A — IN COMPLESSO

Superficie in ettari; produzione in quintali

PROVINCIE REGIONI	SUPERFICIE	PRODUZIONE per ha	PRODUZIONE Totale	PRODUZIONE Raccolta
Torino	40.000	27,8	1.113.200	1.113.200
Vercelli	13.400	31,6	423.000	423.000
Novara	6.170	32,9	203.100	203.100
Cuneo	52.000	29,7	1.543.750	1.489.000
Asti	28.190	30,7	864.900	864.900
Alessandria	66.310	30,4	2.018.500	2.018.500
PIEMONTE	**206.070**	**29,9**	**6.166.450**	**6.111.700**
VALLE D'AOSTA	**88**	**21,0**	**1.850**	**1.700**
Varese	1.444	38,8	56.050	53.000
Como	5.385	32,4	174.700	169.450
Sondrio	22	25,3	550	550
Milano	35.480	38,5	1.365.300	1.365.300
Bergamo	15.300	42,6	652.300	650.050
Brescia	36.267	49,8	1.806.400	1.806.400
Pavia	36.933	39,7	1.468.100	1.441.000
Cremona	22.845	46,1	1.052.200	1.031.150
Mantova	46.555	44,7	2.081.800	2.081.800
LOMBARDIA	**200.231**	**43,2**	**8.657.400**	**8.598.700**
Bolzano-*Bozen*	838	26,4	22.150	22.150
Trento	221	25,7	5.650	5.650
TRENTINO-ALTO ADIGE	**1.059**	**26,3**	**27.800**	**27.800**
Verona	40.680	38,2	1.554.050	1.530.750
Vicenza	22.786	37,1	844.400	844.400
Belluno	217	31,3	6.800	6.800
Treviso	24.100	35,3	850.400	850.400
Venezia	29.901	48,0	1.435.800	1.435.800
Padova	31.275	43,1	1.349.100	1.322.750
Rovigo	34.515	48,4	1.672.100	1.672.000
VENETO	**183.474**	**42,0**	**7.712.650**	**7.662.900**
Pordenone	6.845	45,9	314.450	314.450
Udine	17.315	36,5	632.500	632.500
Gorizia	3.550	44,4	157.750	157.750
Trieste	4	23,3	100	100
FRIULI-VENEZIA GIULIA	**27.714**	**39,9**	**1.104.800**	**1.104.800**
Imperia	24	15,0	350	350
Savona	2.090	27,7	57.900	55.550
Genova	575	25,8	14.850	14.850
La Spezia	1.481	19,5	28.850	28.850
LIGURIA	**4.170**	**24,5**	**101.950**	**99.600**
Piacenza	44.000	32,7	1.439.900	1.439.900
Parma	43.070	33,7	1.450.650	1.450.650
Reggio nell'Emilia	26.003	31,3	814.100	814.100
Modena	27.650	47,2	1.305.300	1.305.300
Bologna	52.100	44,7	2.326.300	2.275.900
Ferrara	47.600	47,3	2.252.600	2.252.600
Ravenna	33.150	45,3	1.500.250	1.500.250
Forlì	38.800	30,9	1.197.000	1.197.000
EMILIA-ROMAGNA	**312.373**	**39,3**	**12.286.100**	**12.235.700**
Massa-Carrara	1.632	21,9	35.800	35.800
Lucca	5.000	33,1	165.650	165.650
Pistoia	5.423	28,5	154.500	154.500
Firenze	35.134	23,6	830.800	805.750
Livorno	14.750	27,2	400.400	380.400
Pisa	35.000	28,9	1.009.750	983.800
Arezzo	38.505	22,2	855.600	855.600
Siena	53.875	25,3	1.415.500	1.387.200
Grosseto	63.300	24,9	1.576.800	1.576.800
TOSCANA	**254.619**	**25,3**	**6.444.800**	**6.345.500**
Perugia	87.789	25,7	2.259.550	2.172.900
Terni	31.710	22,4	711.600	711.600
UMBRIA	**119.499**	**24,9**	**2.971.150**	**2.884.500**
Pesaro e Urbino	55.100	28,1	1.545.300	1.501.500
Ancona	50.000	36,1	1.806.350	1.756.450
Macerata	59.346	33,6	1.995.050	1.994.650
Ascoli Piceno	38.635	31,7	1.226.750	1.214.500
MARCHE	**203.081**	**32,4**	**6.573.450**	**6.467.100**
Viterbo	90.000	23,3	2.100.800	2.079.800
Rieti	23.717	20,6	488.050	469.900
Roma	50.500	27,6	1.395.000	1.375.000
Latina	23.500	33,9	798.800	777.850
Frosinone	45.000	15,1	678.000	678.000
LAZIO	**232.717**	**23,5**	**5.460.650**	**5.380.550**
L'Aquila	23.485	16,4	385.300	385.300
Teramo	31.960	29,1	930.400	930.400
Pescara	19.439	29,5	573.550	561.900
Chieti	36.850	18,6	687.000	687.000
ABRUZZI	**111.734**	**23,1**	**2.576.250**	**2.564.600**
Isernia	11.850	18,0	213.750	213.750
Campobasso	71.000	16,8	1.189.950	1.189.950
MOLISE	**82.850**	**16,9**	**1.403.700**	**1.403.700**
Caserta	28.610	28,9	826.350	813.050
Benevento	48.190	15,8	759.450	759.450
Napoli	1.780	37,4	66.500	66.500
Avellino	66.540	12,8	849.800	849.800
Salerno	35.500	15,8	559.400	559.400
CAMPANIA	**180.620**	**17,0**	**3.061.500**	**3.048.200**
Foggia	258.400	22,8	5.887.400	5.740.950
Bari	80.140	17,9	1.436.300	1.405.750
Taranto	26.885	19,9	534.450	523.450
Brindisi	14.918	12,7	189.300	189.300
Lecce	35.900	12,0	432.200	410.600
PUGLIA	**416.243**	**20,4**	**8.479.650**	**8.270.050**
Potenza	111.850	15,4	1.723.200	1.723.200
Matera	95.230	15,7	1.497.500	1.497.500
BASILICATA	**207.080**	**15,6**	**3.220.700**	**3.220.700**
Cosenza	64.599	14,2	915.400	890.700
Catanzaro	70.100	18,2	1.279.050	1.224.250
Reggio di Calabria	6.477	14,7	95.200	95.200
CALABRIA	**141.176**	**16,2**	**2.289.650**	**2.210.150**
Trapani	53.870	18,2	980.700	945.950
Palermo	137.300	16,3	2.240.600	2.207.400
Messina	27.130	11,0	298.800	298.800
Agrigento	85.550	15,6	1.335.100	1.307.000
Caltanissetta	78.100	15,3	1.197.500	1.149.600
Enna	83.100	15,5	1.283.550	1.245.050
Catania	85.000	15,1	1.282.000	1.282.000
Ragusa	35.945	14,3	512.650	512.650
Siracusa	21.100	12,6	266.200	266.200
SICILIA	**607.095**	**15,5**	**9.397.100**	**9.214.650**
Sassari	16.831	10,7	178.200	178.200
Nuoro	7.421	11,9	89.000	89.000
Cagliari	74.011	13,4	994.200	994.200
SARDEGNA	**98.263**	**12,8**	**1.261.400**	**1.261.400**
ITALIA	**3.590.156**	**24,9**	**89.199.000**	**88.114.000**

(*) Escluse le coltivazioni foraggere, per le quali cfr. il capitolo 3 a pag. 155.

Segue Tav. 32 — Frumento

B — Tenero

Superficie in ettari; produzione in quintali

Provincie Regioni	Superficie	Produzione per ha	Produzione Totale	Produzione Raccolta
Torino	40.000	27,8	1.113.200	1.113.200
Vercelli	13.400	31,6	423.000	423.000
Novara	6.170	32,9	203.100	203.100
Cuneo	52.000	29,7	1.543.750	1.489.000
Asti	28.170	30,7	864.400	864.400
Alessandria	64.740	30,4	1.966.200	1.966.200
Piemonte	204.480	29,9	6.113.650	6.058.900
Valle d'Aosta	88	21,0	1.850	1.700
Varese	1.444	38,8	56.050	53.000
Como	5.385	32,4	174.700	169.450
Sondrio	22	25,3	550	550
Milano	35.476	38,5	1.365.200	1.365.200
Bergamo	15.300	42,6	652.300	650.050
Brescia	36.200	49,8	1.804.200	1.804.200
Pavia	36.010	40,1	1.442.950	1.416.500
Cremona	22.845	46,1	1.052.200	1.031.150
Mantova	46.535	44,7	2.081.200	2.081.200
Lombardia	199.217	43,3	8.629.350	8.571.300
Bolzano-*Bozen*	838	26,4	22.150	22.150
Trento	221	25,7	5.650	5.650
Trentino-Alto Adige	1.059	26,3	27.800	27.800
Verona	40.650	38,2	1.553.250	1.529.950
Vicenza	22.700	37,1	841.450	841.450
Belluno	217	31,3	6.800	6.800
Treviso	24.100	35,3	850.400	850.400
Venezia	29.880	48,0	1.435.000	1.435.000
Padova	31.274	43,1	1.349.050	1.322.700
Rovigo	34.300	48,5	1.662.800	1.662.700
Veneto	183.121	42,0	7.698.750	7.649.000
Pordenone	6.845	45,9	314.450	314.450
Udine	17.298	36,5	632.000	632.000
Gorizia	3.550	44,4	157.750	157.150
Trieste	4	23,3	100	100
Friuli-Venezia Giulia	27.697	39,9	1.104.300	1.104.300
Imperia	24	15,0	350	350
Savona	2.080	27,7	57.600	55.250
Genova	575	25,8	14.850	14.850
La Spezia	1.481	19,5	28.850	28.850
Liguria	4.160	24,4	101.650	99.300
Piacenza	43.800	32,7	1.434.450	1.434.450
Parma	42.700	33,7	1.439.000	1.439.000
Reggio nell'Emilia	26.000	31,3	814.000	814.000
Modena	27.585	47,2	1.303.250	1.303.250
Bologna	51.600	44,8	2.310.000	2.259.900
Ferrara	46.745	47,6	2.222.900	2.222.900
Ravenna	32.700	45,5	1.486.400	1.486.400
Forlì	38.000	31,0	1.177.000	1.177.000
Emilia-Romagna	309.130	39,4	12.187.000	12.136.900
Massa-Carrara	1.632	21,9	35.800	35.800
Lucca	5.000	33,1	165.650	165.650
Pistoia	5.423	28,5	154.500	154.500
Firenze	34.450	23,7	817.200	792.700
Livorno	12.650	22,5	353.200	335.550
Pisa	26.500	30,0	794.450	776.300
Arezzo	38.375	22,5	853.250	853.250
Siena	52.510	25,6	1.342.500	1.315.650
Grosseto	44.100	26,1	1.150.700	1.150.700
Toscana	220.640	25,7	5.667.250	5.580.100

Provincie Regioni	Superficie	Produzione per ha	Produzione Totale	Produzione Raccolta
Perugia	87.600	25,7	2.254.850	2.168.300
Terni	31.250	22,5	702.400	702.400
Umbria	118.850	24,9	2.957.250	2.870.700
Pesaro e Urbino	53.300	28,2	1.500.500	1.458.350
Ancona	49.295	36,3	1.787.050	1.737.550
Macerata	59.143	33,6	1.989.750	1.989.750
Ascoli Piceno	38.525	31,7	1.223.250	1.211.000
Marche	200.263	32,5	6.500.550	6.396.650
Viterbo	50.700	23,3	1.179.600	1.167.800
Rieti	23.567	20,6	484.850	466.600
Roma	40.940	28,1	1.150.000	1.133.000
Latina	22.800	34,2	779.800	759.850
Frosinone	44.200	15,0	663.550	663.550
Lazio	182.207	23,4	4.257.600	4.190.600
L'Aquila	22.810	16,3	372.400	372.400
Teramo	31.719	31,7	923.400	923.400
Pescara	16.539	29,9	554.700	543.450
Chieti	19.840	21,2	420.800	420.800
Abruzzi	92.908	24,5	2.271.300	2.260.050
Isernia	6.900	19,0	131.000	131.000
Campobasso	15.000	17,2	258.450	258.450
Molise	21.900	17,8	389.450	389.450
Caserta	26.240	29,0	761.450	748.150
Benevento	31.054	16,9	526.000	526.000
Napoli	1.780	37,3	66.500	56.500
Avellino	41.990	12,9	540.050	540.050
Salerno	24.612	16,7	410.400	410.400
Campania	125.676	18,3	2.304.400	2.291.100
Foggia	5.000	25,4	127.400	122.900
Bari	30.180	11,9	359.550	350.750
Taranto	5.220	18,2	94.800	93.650
Brindisi	5.190	13,5	70.850	70.850
Puglia	45.590	14,3	652.600	638.150
Potenza	37.350	11,7	436.700	436.700
Matera	1.730	25,8	44.500	44.500
Basilicata	39.080	12,3	481.200	481.200
Cosenza	47.522	14,6	698.150	679.000
Catanzaro	23.900	19,6	462.000	432.100
Reggio di Calabria	2.528	15,4	39.050	39.050
Calabria	73.350	16,2	1.189.200	1.150.150
Palermo	80	12,6	1.000	1.000
Messina	6.550	10,2	66.500	66.500
Agrigento	210	11,2	2.400	2.350
Caltanissetta	100	20,0	2.000	1.900
Enna	100	16,6	1.650	1.600
Catania	1.600	14,5	23.200	23.200
Ragusa	105	14,5	1.550	1.550
Sicilia	8.745	11,2	98.300	98.100
Sassari	1.029	12,2	12.600	12.600
Nuoro	367	8,7	3.200	3.200
Cagliari	5.200	20,3	105.750	105.750
Sardegna	6.596	18,4	121.550	121.550
Italia	2.064.757	30,4	62.755.000	62.117.000

Segue Tav. 32 — Frumento

C — Duro

Superficie in ettari; produzione in quintali

Provincie Regioni	Superficie	Produzione per ha	Produzione Totale	Produzione Raccolta
Asti	20	25,7	500	500
Alessandria	1.570	33,3	52.300	52.300
Piemonte	1.590	33,2	52.800	52.800
Milano	4	38,0	150	100
Brescia	67	32,8	2.200	2.200
Pavia	923	27,2	25.150	24.500
Mantova	20	30,2	600	500
Lombardia	1.014	27,7	28.050	27.400
Verona	30	26,6	800	800
Vicenza	86	34,4	2.950	2.950
Venezia	21	39,0	800	800
Padova	1	29,0	50	50
Rovigo	215	43,3	9.300	9.300
Veneto	353	39,4	13.900	13.900
Udine - Friuli-V. Giulia	17	29,4	500	500
Savona - Liguria	10	30,0	300	300
Piacenza	200	27,2	5.450	5.450
Parma	370	35,1	11.650	11.650
Reggio nell'Emilia	3	25,0	100	100
Modena	65	31,4	2.050	2.050
Bologna	600	32,6	15.300	15.000
Ferrara	855	34,9	29.700	29.700
Ravenna	450	30,8	13.850	13.850
Forlì	800	25,6	20.000	20.000
Emilia-Romagna	3.243	30,6	99.100	98.800
Firenze	684	19,9	13.600	14.050
Livorno	2.190	27,9	47.200	46.850
Pisa	8.500	25,3	215.300	207.500
Arezzo	130	17,9	2.350	2.350
Siena	3.365	21,7	73.000	71.550
Grosseto	19.200	22,2	425.100	426.100
Toscana	33.979	22,9	777.550	766.400
Perugia	189	24,9	4.700	4.600
Terni	460	20,1	9.200	9.200
Umbria	649	21,4	13.900	13.800
Pesaro e Urbino	1.800	24,9	44.850	43.150
Ancona	705	27,4	19.300	18.950
Macerata	203	26,0	5.300	4.850
Ascoli Piceno	110	32,1	3.500	3.500
Marche	2.818	25,9	72.900	70.450

Provincie Regioni	Superficie	Produzione per ha	Produzione Totale	Produzione Raccolta
Viterbo	39.300	23,4	921.200	912.900
Rieti	150	22,8	3.400	3.300
Roma	9.560	25,6	245.000	242.000
Latina	700	27,1	19.000	18.200
Frosinone	800	18,1	14.450	14.450
Lazio	50.510	23,8	1.203.050	1.189.950
L'Aquila	675	19,1	12.900	12.900
Teramo	241	29,0	7.000	7.000
Pescara	990	20,9	18.850	18.450
Chieti	17.010	15,7	266.200	259.200
Abruzzi	18.826	16,2	304.950	304.550
Isernia	4.960	16,7	82.750	82.750
Campobasso	56.000	16,6	931.500	931.500
Molise	60.950	16,6	1.014.250	1.014.250
Caserta	2.370	27,4	64.900	64.900
Benevento	17.136	13,6	233.450	233.450
Avellino	24.550	12,6	309.750	309.750
Salerno	10.888	13,7	149.000	149.000
Campania	54.944	13,8	757.100	757.100
Foggia	253.400	22,7	5.780.900	5.618.050
Bari	49.960	21,5	1.076.750	1.055.000
Taranto	21.668	20,0	439.850	429.800
Brindisi	9.726	12,2	118.450	118.450
Lecce	35.900	12,0	432.200	410.600
Puglia	370.653	21,1	7.827.050	7.631.900
Potenza	74.500	17,3	1.286.500	1.286.500
Matera	94.500	15,5	1.453.000	1.453.000
Basilicata	168.000	16,3	2.739.500	2.739.500
Cosenza	16.777	12,9	217.250	211.700
Catanzaro	47.100	17,5	827.050	792.150
Reggio di Calabria	3.949	14,2	56.150	56.150
Calabria	67.826	16,2	1.100.450	1.060.000
Trapani	53.870	18,2	980.700	945.950
Palermo	137.220	16,3	2.239.400	2.206.400
Messina	20.580	11,3	232.300	232.300
Agrigento	85.340	15,6	1.332.700	1.304.650
Caltanissetta	78.600	15,3	1.195.500	1.147.700
Enna	69.000	18,4	1.281.900	1.243.450
Catania	83.400	15,1	1.258.800	1.258.800
Ragusa	35.840	14,3	511.100	511.100
Siracusa	21.160	12,5	266.200	266.200
Sicilia	598.350	15,5	9.298.800	9.116.550
Sassari	15.902	10,5	165.600	165.600
Nuoro	7.654	12,1	85.800	85.800
Cagliari	68.211	12,9	888.450	888.450
Sardegna	91.667	12,4	1.139.850	1.139.850
Italia	1.525.399	17,3	26.444.000	25.997.000

TAV. 33 — Frumento per cultivar e per regione

Superficie in ettari; produzione in quintali

CULTIVAR	PIEMONTE Superficie	Produzione Per ha	Produzione Totale	Produzione Raccolta	VALLE D'AOSTA Superficie	Produzione Per ha	Produzione Totale	Produzione Raccolta	LOMBARDIA Superficie	Produzione Per ha	Produzione Totale	Produzione Raccolta
FRUMENTO TENERO	204.480	29,9	6.113.650	6.058.900	88	21,0	1.850	1.700	199.217	43,3	8.629.350	8.571.300
Abbondanza	—	—	—	—	—	—	—	—	—	—	—	—
Argelato	2.590	31,0	80.290	80.290	—	—	—	—	8.955	46,5	416.800	415.770
Autonomia	4.327	27,4	118.640	116.010	5	17,3	90	80	—	—	—	—
Bianchetta 83	—	—	—	—	—	—	—	—	—	—	—	—
Campodoro	5.159	29,1	149.970	149.970	—	—	—	—	7.211	44,0	316.990	314.280
Clavatino	—	—	—	—	—	—	—	—	—	—	—	—
Elia	—	—	—	—	—	—	—	—	—	—	—	—
Est. Mottin	—	—	—	—	16	18,6	290	270	2	25,0	50	50
Faleria	—	—	—	—	—	—	—	—	—	—	—	—
Farnese	2.006	29,2	58.580	56.900	—	—	—	—	11.412	45,4	517.630	516.440
Fiorello	5.710	27,9	159.140	157.070	—	—	—	—	543	39,6	21.490	21.320
Fortunato	—	—	—	—	—	—	—	—	362	49,8	18.040	18.040
Frassineto 405	—	—	—	—	—	—	—	—	—	—	—	—
Funo	3.271	29,8	97.470	96.790	—	—	—	—	2.224	40,4	89.940	89.770
Funotto	—	—	—	—	—	—	—	—	—	—	—	—
Gallini	29.467	31,2	920.660	920.180	—	—	—	—	21.434	43,8	938.550	934.400
Generoso 7	3.186	30,0	95.430	95.430	—	—	—	—	3.460	41,8	144.620	143.920
Giuliari	920	24,7	22.750	22.250	—	—	—	—	465	40,3	18.730	18.730
Impeto	—	—	—	—	—	—	—	—	—	—	—	—
Iacometti 49	5.647	30,4	171.440	171.440	—	—	—	—	593	37,0	21.940	21.840
Irnerio	1.429	35,8	51.180	51.180	—	—	—	—	24.370	48,4	1.178.290	1.174.150
Leonardo	—	—	—	—	—	—	—	—	—	—	—	—
Leone	—	—	—	—	—	—	—	—	—	—	—	—
Libellula	25.234	29,9	753.920	742.130	—	—	—	—	18.772	43,0	808.080	802.970
Lontra	1.710	32,8	56.070	54.810	—	—	—	—	450	31,0	16.660	16.450
Maiorica 47	—	—	—	—	—	—	—	—	—	—	—	—
Mara	3.441	30,0	103.250	103.250	—	—	—	—	11.374	44,4	505.420	504.580
Maraimpeto 3	253	32,3	8.170	8.170	—	—	—	—	15.700	40,1	628.960	627.470
Marzotto	13.864	34,8	475.070	474.540	—	—	—	—	23.977	47,2	1.130.790	1.125.540
Mentana	—	—	—	—	3	21,2	60	50	2	25,0	50	50
Ovest	—	—	—	—	—	—	—	—	—	—	—	—
Produttore	—	—	—	—	—	—	—	—	—	—	—	—
Resistente	—	—	—	—	—	—	—	—	2.534	57,0	144.340	144.340
Roma	—	—	—	—	—	—	—	—	—	—	—	—
Rondine	—	—	—	—	—	—	—	—	—	—	—	—
R. 37	—	—	—	—	—	—	—	—	54	33,3	1.800	1.750
San Giorgio	—	—	—	—	—	—	—	—	—	—	—	—
San Pastore	79.521	28,6	2.273.990	2.252.090	3	20,9	70	70	34.912	36,4	1.269.540	1.241.990
Strampelli	—	—	—	—	—	—	—	—	146	37,6	5.490	5.340
Tevere	—	—	—	—	—	—	—	—	—	—	—	—
Torrenova	—	—	—	—	—	—	—	—	—	—	—	—
Verna	—	—	—	—	—	—	—	—	—	—	—	—
Villa Glori	5.141	30,9	158.850	158.850	—	—	—	—	—	—	—	—
Virgilio	—	—	—	—	—	—	—	—	—	—	—	—
Vivenza	—	—	—	—	—	—	—	—	—	—	—	—
Grani turgidi o semiduri	—	—	—	—	—	—	—	—	—	—	—	—
Miscugli di cultivar	2.697	25,8	69.650	69.650	—	—	—	—	3.191	42,6	135.780	135.660
Altre	9.108	31,7	289.130	277.900	61	22,0	1.340	1.230	7.074	42,3	299.370	296.650
FRUMENTO DURO	1.590	33,2	52.800	52.800	—	—	—	—	1.014	27,7	28.050	27.400
Appulo	—	—	—	—	—	—	—	—	38	26,1	990	980
Bidi	—	—	—	—	—	—	—	—	—	—	—	—
Capeiti 8	235	31,0	7.290	7.290	—	—	—	—	31	24,8	770	750
Capinera	—	—	—	—	—	—	—	—	—	—	—	—
Cappelli	—	—	—	—	—	—	—	—	—	—	—	—
Castelporziano	—	—	—	—	—	—	—	—	—	—	—	—
Dauno	—	—	—	—	—	—	—	—	—	—	—	—
Garigliano	—	—	—	—	—	—	—	—	—	—	—	—
Grifoni 235 (B-52)	—	—	—	—	—	—	—	—	—	—	—	—
Maliani	412	31,7	13.050	13.050	—	—	—	—	205	26,8	5.490	5.470
Patrizio 6	471	34,0	16.010	16.010	—	—	—	—	461	27,3	12.590	12.000
Rossarda	—	—	—	—	—	—	—	—	—	—	—	—
Russello comune	—	—	—	—	—	—	—	—	—	—	—	—
Russello S.G.7	—	—	—	—	—	—	—	—	—	—	—	—
Saragolla	—	—	—	—	—	—	—	—	—	—	—	—
S.A.S. 449	—	—	—	—	—	—	—	—	—	—	—	—
Sicilia	—	—	—	—	—	—	—	—	—	—	—	—
Timilia comune	—	—	—	—	—	—	—	—	—	—	—	—
Timilia S.G.I.	—	—	—	—	—	—	—	—	—	—	—	—
Altre	472	34,9	16.450	16.450	—	—	—	—	279	29,4	8.210	8.200
TOTALE	206.070	29,9	6.166.450	6.111.700	88	21,0	1.850	1.700	200.231	43,2	8.657.400	8.598.700

Segue TAV. 33 — Frumento per cultivar e per regione

Superficie in ettari; produzione in quintali

CULTIVAR	TRENTINO-ALTO ADIGE Superficie	Produzione Per ha	Produzione Totale	Produzione Raccolta	VENETO Superficie	Produzione Per ha	Produzione Totale	Produzione Raccolta	FRIULI-VENEZIA GIULIA Superficie	Produzione Per ha	Produzione Totale	Produzione Raccolta
FRUMENTO TENERO	1.059	26,3	27.800	27.800	183.121	42,0	7.698.750	7.649.000	27.697	39,9	1.104.300	1.104.300
Abbondanza	—	—	—	—	3.873	49,3	190.950	190.190	—	—	—	—
Argelato	—	—	—	—	4.030	44,9	180.860	180.640	126	47,7	6.010	6.010
Autonomia	—	—	—	—	—	—	—	—	—	—	—	—
Bianchetta 83	—	—	—	—	—	—	—	—	—	—	—	—
Campodoro	—	—	—	—	3.187	36,8	117.400	116.750	68	50,0	3.400	3.400
Clavatino	—	—	—	—	—	—	—	—	—	—	—	—
Elia	—	—	—	—	—	—	—	—	—	—	—	—
Est. Mottin (a)	15	26,7	400	400	—	—	—	—	—	—	—	—
Faleria	—	—	—	—	—	—	—	—	—	—	—	—
Farnese	—	—	—	—	480	36,6	17.550	17.550	—	—	—	—
Fiorello	—	—	—	—	4.432	39,1	173.260	172.070	68	46,0	3.130	3.130
Fortunato	—	—	—	—	—	—	—	—	68	47,9	3.260	3.260
Frassineto 405	—	—	—	—	—	—	—	—	68	40,0	2.720	2.720
Funo	—	—	—	—	2.705	38,2	103.450	102.570	68	40,0	2.720	2.720
Funotto	—	—	—	—	—	—	—	—	35	40,0	1.400	1.400
Gallini	—	—	—	—	17.395	45,9	798.700	795.860	757	41,4	31.310	31.310
Generoso 7	—	—	—	—	8.155	48,5	395.410	394.590	548	45,0	24.660	24.660
Giuliari	—	—	—	—	—	—	—	—	68	40,0	2.720	2.720
Impeto	—	—	—	—	—	—	—	—	—	—	—	—
Iacometti 49	—	—	—	—	—	—	—	—	137	42,0	5.750	5.750
Irnerio	—	—	—	—	1.564	47,0	73.510	73.510	35	46,0	1.610	1.610
Leonardo	—	—	—	—	2.259	35,9	80.990	80.890	103	45,0	4.640	4.640
Leone	—	—	—	—	227	36,0	8.170	8.170	205	46,0	9.430	9.430
Libellula	—	—	—	—	33.105	40,0	1.323.300	1.311.710	6.071	39,6	240.410	240.410
Lontra	—	—	—	—	10.094	38,9	392.410	390.210	—	—	—	—
Maiorica 47	—	—	—	—	—	—	—	—	—	—	—	—
Mara	—	—	—	—	2.567	44,5	114.230	114.230	274	45,0	12.330	12.330
Maraimpeto 3	—	—	—	—	597	44,0	26.270	26.270	—	—	—	—
Marzotto	—	—	—	—	37.023	44,3	1.639.800	1.630.950	7.096	41,0	291.020	291.020
Mentana	—	—	—	—	—	—	—	—	—	—	—	—
Ovest	—	—	—	—	—	—	—	—	—	—	—	—
Produttore	—	—	—	—	612	45,0	27.520	27.520	413	45,7	18.890	18.890
Resistente	—	—	—	—	502	41,6	20.880	20.760	1.779	40,7	72.390	72.390
Roma	—	—	—	—	—	—	—	—	—	—	—	—
Rondine	—	—	—	—	—	—	—	—	—	—	—	—
R. 37	—	—	—	—	343	46,1	15.800	15.800	—	—	—	—
San Giorgio	—	—	—	—	—	—	—	—	—	—	—	—
San Pastore (b)	167	24,2	4.040	4.040	40.145	40,7	1.632.660	1.614.020	6.962	37,3	259.890	259.890
Strampelli	—	—	—	—	—	—	—	—	—	—	—	—
Tevere	—	—	—	—	—	—	—	—	1	20,0	20	20
Torrenova	—	—	—	—	—	—	—	—	—	—	—	—
Verna	—	—	—	—	—	—	—	—	—	—	—	—
Villa Glori	—	—	—	—	—	—	—	—	—	—	—	—
Virgilio (a)	30	26,7	800	800	—	—	—	—	—	—	—	—
Vivenza	—	—	—	—	—	—	—	—	—	—	—	—
Grani turgidi o semiduri	—	—	—	—	—	—	—	—	—	—	—	—
Miscugli di cultivar (a)	65	26,9	1.750	1.750	686	46,0	31.590	31.590	14	4,3	60	60
Altre (c)	782	26,6	20.810	20.810	9.140	36,5	334.040	333.050	2.733	28,9	106.530	106.530
FRUMENTO DURO	—	—	—	—	353	39,4	13.900	13.900	17	29,4	500	500
Appulo	—	—	—	—	6	41,7	250	250	—	—	—	—
Bidi	—	—	—	—	—	—	—	—	—	—	—	—
Capeiti 8	—	—	—	—	21	42,4	890	890	5	30,0	150	150
Capinera	—	—	—	—	—	—	—	—	—	—	—	—
Cappelli	—	—	—	—	39	43,1	1.680	1.680	—	—	—	—
Castelporziano	—	—	—	—	—	—	—	—	—	—	—	—
Dauno	—	—	—	—	—	—	—	—	—	—	—	—
Garigliano	—	—	—	—	—	—	—	—	—	—	—	—
Grifoni 235 (B-52)	—	—	—	—	—	—	—	—	—	—	—	—
Maliani	—	—	—	—	247	38,4	9.490	9.490	10	30,0	300	300
Patrizio 6	—	—	—	—	27	39,3	1.060	1.060	2	25,0	50	50
Rossarda	—	—	—	—	—	—	—	—	—	—	—	—
Russello comune	—	—	—	—	—	—	—	—	—	—	—	—
Russello S.G.7	—	—	—	—	—	—	—	—	—	—	—	—
Saragolla	—	—	—	—	—	—	—	—	—	—	—	—
S.A.S. 449	—	—	—	—	—	—	—	—	—	—	—	—
Sicilia	—	—	—	—	—	—	—	—	—	—	—	—
Timilia comune	—	—	—	—	—	—	—	—	—	—	—	—
Timilia S.G.I.	—	—	—	—	—	—	—	—	—	—	—	—
Altre	—	—	—	—	13	40,8	530	530	—	—	—	—
TOTALE	1.059	26,3	27.800	27.800	183.474	42,0	7.712.650	7.662.900	27.714	39,9	1.104.800	1.104.800

(a) Bolzano-Bozen. — (b) Di cui a Trento: superficie 160 ha, produzione 3.840 q., produzione per ettaro 24,0 q. — (c) Di cui a Trento: superficie 61 ha, produzione 1.810 q., produzione per ettaro 29,7 q.

Segue Tav. 33 — Frumento per cultivar e per regione

Superficie in ettari; produzione in quintali

CULTIVAR	Superficie	Produzione: Per ha	Produzione: Totale	Produzione: Raccolta	Superficie	Produzione: Per ha	Produzione: Totale	Produzione: Raccolta	Superficie	Produzione: Per ha	Produzione: Totale	Produzione: Raccolta
	LIGURIA				EMILIA-ROMAGNA				TOSCANA			
FRUMENTO TENERO	4.160	24,4	101.650	99.300	309.130	39,4	12.187.000	12.136.900	220.640	25,7	5.667.250	5.580.100
Abbondanza	18	16,7	300	300	2.694	38,2	102.980	102.980	11.939	22,5	304.870	301.550
Argelato	—	—	—	—	62.581	45,7	2.403.680	2.376.580	6.343	23,7	150.080	146.280
Autonomia	1.070	27,4	29.280	28.220	628	22,0	13.840	13.840	41.116	21,5	883.450	871.800
Bianchetta 83	—	—	—	—	—	—	—	—	50	21,0	1.050	1.050
Campodoro	—	—	—	—	17.400	40,1	697.820	697.820	2.650	33,9	89.770	88.850
Clavatino	—	—	—	—	2.289	47,0	107.580	107.580	2.364	29,1	68.730	67.770
Elia	15	18,0	270	270	640	25,0	16.000	16.000	—	—	—	—
Est. Mottin	152	23,0	3.500	3.430	430	27,9	12.000	12.000	894	17,9	15.960	15.710
Faleria	—	—	—	—	—	—	—	—	—	—	—	—
Farnese	—	—	—	—	2.074	43,4	89.960	89.960	—	—	—	—
Fiorello	—	—	—	—	5.705	33,9	193.550	193.550	795	29,0	23.040	22.800
Fortunato	44	20,0	880	880	868	36,2	31.410	31.410	2.650	31,5	83.410	82.560
Frassineto 405	176	17,6	3.090	3.090	430	26,0	11.200	11.200	6.671	27,0	180.050	176.810
Funo	261	25,9	6.770	6.560	3.834	31,5	120.790	120.790	36.896	25,6	951.200	932.700
Funotto	—	—	—	—	810	30,2	24.440	24.440	344	23,0	7.910	7.670
Gallini	166	27,8	4.610	4.420	27.561	36,4	1.002.980	1.002.460	—	—	—	—
Generoso 7	104	20,0	2.080	2.080	6.722	39,0	262.020	261.520	48.411	26,7	1.293.000	1.279.340
Giuliari	—	—	—	—	850	35,3	30.000	30.000	—	—	—	—
Impeto	—	—	—	—	3.270	47,0	153.690	153.690	—	—	—	—
Iacometti 49	104	27,7	2.880	2.760	—	—	—	—	—	—	—	—
Irnerio	—	—	—	—	15.569	43,7	679.760	672.760	440	24,0	10.560	10.100
Leonardo	44	20,0	880	880	—	—	—	—	1.840	28,7	52.740	51.940
Leone	—	—	—	—	—	—	—	—	—	—	—	—
Libellula	—	—	—	—	888	34,3	30.450	30.450	380	22,0	8.360	7.700
Lontra	—	—	—	—	—	—	—	—	320	25,9	8.300	8.000
Maiorica 47	—	—	—	—	—	—	—	—	—	—	—	—
Mara	—	—	—	—	18.579	37,3	693.880	693.880	3.867	26,0	100.520	99.210
Maraimpeto 3	—	—	—	—	1.793	35,3	63.310	63.310	—	—	—	—
Marzotto	1	20,0	20	20	56.990	43,5	2.481.680	2.473.680	13.521	28,8	389.500	385.820
Mentana	—	—	—	—	—	—	—	—	—	—	—	—
Ovest	86	21,5	1.850	1.810	—	—	—	—	—	—	—	—
Produttore	—	—	—	—	75	30,0	2.250	2.250	1.990	30,8	61.290	60.600
Resistente	104	32,0	3.330	3.330	3.698	44,6	165.010	161.010	250	22,0	5.500	5.200
Roma	—	—	—	—	—	—	—	—	1.050	25,5	26.800	26.270
Rondine	—	—	—	—	—	—	—	—	4.745	21,6	102.590	100.020
R. 37	—	—	—	—	—	—	—	—	54	28,5	1.540	1.540
San Giorgio	—	—	—	—	—	—	—	—	—	—	—	—
San Pastore	434	29,9	12.960	12.920	50.303	30,7	1.544.870	1.544.870	16.242	28,5	463.570	459.160
Strampelli	—	—	—	—	2.850	45,9	130.870	130.870	441	26,5	11.700	11.700
Tevere	15	17,3	260	260	—	—	—	—	—	—	—	—
Torrenova	222	14,4	3.200	3.200	1.355	24,1	32.650	32.650	3.984	21,9	87.360	86.560
Verna	56	19,6	1.100	1.070	505	25,0	12.650	12.650	200	14,0	2.800	2.800
Villa Glori	520	27,7	14.400	13.810	1.635	45,0	73.580	73.580	220	24,3	5.340	5.340
Virgilio	431	17,1	7.380	7.380	430	27,0	11.600	11.600	1.656	24,1	39.830	39.070
Vivenza	—	—	—	—	—	—	—	—	100	25,0	2.500	2.500
Grani turgidi o semiduri	—	—	—	—	—	—	—	—	—	—	—	—
Miscugli di cultivar	—	—	—	—	1.268	37,9	48.000	48.000	1.330	27,5	36.550	36.550
Altre	137	19,1	2.610	2.610	24.406	38,6	942.520	939.620	6.887	28,7	197.380	185.130
FRUMENTO DURO	10	30,0	300	300	3.243	30,6	99.100	98.800	33.979	22,9	777.550	765.400
Appulo	—	—	—	—	37	27,6	1.020	1.020	2.201	28,7	63.270	61.030
Bidi	—	—	—	—	—	—	—	—	—	—	—	—
Capeiti 8	4	28,0	120	120	189	31,5	5.960	5.930	2.386	23,8	56.840	54.880
Capinera	—	—	—	—	—	—	—	—	—	—	—	—
Cappelli	3	28,3	90	90	—	—	—	—	1.456	21,3	30.940	30.220
Castelporziano	—	—	—	—	2	20,0	40	40	228	21,7	4.910	4.890
Dauno	—	—	—	—	—	—	—	—	—	—	—	—
Garigliano	—	—	—	—	—	—	—	—	—	—	—	—
Grifoni 235 (B-52)	—	—	—	—	—	—	—	—	686	23,4	16.040	15.470
Maliani	3	30,3	90	90	621	30,3	18.800	18.750	4.253	23,2	98.550	95.470
Patrizio 6	—	—	—	—	1.076	27,6	29.650	29.500	21.772	22,3	485.950	482.710
Rossarda	—	—	—	—	—	—	—	—	—	—	—	—
Russello comune	—	—	—	—	—	—	—	—	—	—	—	—
Russello S.G.7.	—	—	—	—	—	—	—	—	—	—	—	—
Saragolla	—	—	—	—	—	—	—	—	—	—	—	—
S.A.S. 449	—	—	—	—	—	—	—	—	—	—	—	—
Sicilia	—	—	—	—	—	—	—	—	—	—	—	—
Timilia comune	—	—	—	—	—	—	—	—	100	22,5	2.250	2.210
Timilia S.G.I.	—	—	—	—	—	—	—	—	—	—	—	—
Altre	—	—	—	—	1.318	33,1	43.630	43.580	899	20,9	18.800	18.820
TOTALE	4.170	24,5	101.950	99.600	312.373	39,3	12.286.100	12.235.700	254.619	25,3	6.444.800	6.345.500

Segue Tav. 33 — Frumento per cultivar e per regione

Superficie in ettari; produzione in quintali

CULTIVAR	Superficie	Produzione: Per ha	Produzione: Totale	Produzione: Raccolta	Superficie	Produzione: Per ha	Produzione: Totale	Produzione: Raccolta	Superficie	Produzione: Per ha	Produzione: Totale	Produzione: Raccolta
	ABRUZZI				MOLISE				CAMPANIA			
FRUMENTO TENERO	92.908	24,5	2.271.300	2.260.050	21.900	17,8	389.450	389.450	125.676	18,3	2.304.400	2.291.100
Abbondanza	3.510	22,8	80.080	78.970	—	—	—	—	5.400	2,8	69.120	69.120
Argelato	1.830	31,0	56.760	56.590	—	—	—	—	53	37,6	1.990	1.990
Autonomia	1.099	19,2	21.050	20.830	9.225	19,2	177.520	177.520	11.753	14,5	172.070	171.930
Bianchetta 83	426	17,6	7.510	7.510	—	—	—	—	1.251	8,6	10.800	10.800
Campodoro	—	—	—	—	—	—	—	—	2.501	8,6	21.600	21.600
Clavatino	456	16,3	7.460	7.460	—	—	—	—	—	—	—	—
Elia	1.140	13,1	14.900	14.900	—	—	—	—	—	—	—	—
Est. Mottin	1.646	16,8	27.650	27.650	345	15,2	5.240	5.240	1.553	20,0	31.060	31.060
Faleria	2.559	19,8	50.620	50.620	—	—	—	—	1.553	18,0	27.950	27.950
Farnese	—	—	—	—	—	—	—	—	—	—	—	—
Fiorello	—	—	—	—	—	—	—	—	—	—	—	—
Fortunato	111	25,0	2.770	2.890	—	—	—	—	—	—	—	—
Frassineto 405	2.889	19,0	54.960	54.880	—	—	—	—	22.679	16,2	367.720	367.630
Funo	3.106	25,6	79.400	79.320	345	19,0	6.550	6.550	3.046	23,9	48.910	48.910
Funotto	3.283	30,8	101.120	101.040	—	—	—	—	—	—	—	—
Gallini	6.455	29,9	192.950	192.950	—	—	—	—	1.312	26,0	34.110	33.700
Generoso 7	12.510	26,5	332.130	329.160	—	—	—	—	8.892	21,6	191.650	189.560
Giuliari	—	—	—	—	—	—	—	—	—	—	—	—
Impeto	—	—	—	—	—	—	—	—	—	—	—	—
Iacometti 49	—	—	—	—	—	—	—	—	—	—	—	—
Irnerio	—	—	—	—	—	—	—	—	—	—	—	—
Leonardo	—	—	—	—	—	—	—	—	—	—	—	—
Leone	589	24,0	14.130	14.080	—	—	—	—	—	—	—	—
Libellula	—	—	—	—	—	—	—	—	—	—	—	—
Lontra	—	—	—	—	—	—	—	—	—	—	—	—
Maiorica 47	—	—	—	—	—	—	—	—	—	—	—	—
Mara	3.490	16,7	58.230	57.910	1.500	17,2	25.840	25.640	6.101	16,9	103.160	102.670
Maraimpeto 3	222	21,3	4.720	4.610	—	—	—	—	—	—	—	—
Marzotto	5.115	32,0	163.610	163.270	—	—	—	—	—	—	—	—
Mentana	2.152	14,6	31.890	31.890	—	—	—	—	2.707	18,2	49.250	49.250
Ovest	—	—	—	—	—	—	—	—	—	—	—	—
Produttore	2.631	28,8	75.840	75.790	—	—	—	—	—	—	—	—
Resistente	—	—	—	—	—	—	—	—	—	—	—	—
Roma	119	21,3	2.530	2.530	3.285	15,8	51.970	51.970	2.707	18,2	49.250	49.250
Rondine	547	23,7	12.940	12.720	—	—	—	—	3.752	15,8	59.410	59.410
R. 37	2.149	18,6	40.010	39.940	—	—	—	—	759	24,9	18.860	18.860
San Giorgio	—	—	—	—	—	—	—	—	3.411	27,0	92.100	91.080
San Pastore	21.957	28,2	618.480	613.400	4.440	16,6	73.860	73.860	28.233	22,5	634.120	628.280
Strampelli	99	21,2	2.100	2.100	—	—	—	—	—	—	—	—
Tevere	—	—	—	—	—	—	—	—	2.297	24,6	51.840	50.420
Torrenova	111	25,0	2.770	2.720	—	—	—	—	5.988	16,7	99.660	99.960
Verna	684	16,3	11.170	11.170	—	—	—	—	—	—	—	—
Villa Glori	—	—	—	—	—	—	—	—	—	—	—	—
Virgilio	—	—	—	—	—	—	—	—	1.837	27,0	49.600	48.600
Vivenza	1.708	16,6	28.290	28.230	2.070	10,0	39.300	39.300	—	—	—	—
Grani turgidi o semiduri	456	16,3	7.460	7.460	—	—	—	—	416	13,0	5.400	5.400
Miscugli di cultivar	278	17,0	4.720	4.620	690	13,3	9.170	9.170	—	—	—	—
Altre	9.591	17,0	163.070	163.040	—	—	—	—	8.477	13,5	114.770	114.770
FRUMENTO DURO	18.826	16,2	304.950	304.550	60.950	16,6	1.014.250	1.014.250	54.944	13,8	757.100	757.100
Appulo	170	11,3	2.930	2.930	—	—	—	—	368	12,6	4.650	4.650
Bidi	—	—	—	—	—	—	—	—	—	—	—	—
Capeiti 8	5.261	16,4	86.350	86.260	35.580	17,5	621.600	621.600	12.709	14,3	181.700	181.700
Capinera	—	—	—	—	—	—	—	—	—	—	—	—
Cappelli	10.256	15,4	158.190	158.060	19.027	16,6	316.690	316.690	27.541	14,1	393.150	393.150
Castelporziano	148	28,4	4.200	4.160	—	—	—	—	—	—	—	—
Dauno	—	—	—	—	—	—	—	—	—	—	—	—
Garigliano	90	21,6	1.940	1.900	—	—	—	—	—	—	—	—
Grifoni 235 (B-52)	1.496	16,4	24.580	24.510	5.600	11,6	65.200	65.200	6.046	14,5	63.370	63.370
Maliani	424	19,8	8.410	8.360	743	14,5	10.760	10.760	820	26,1	21.410	21.410
Patrizio 6	421	19,8	8.340	8.310	—	—	—	—	3.180	12,3	39.120	39.120
Rossarda	—	—	—	—	—	—	—	—	—	—	—	—
Russello comune	—	—	—	—	—	—	—	—	—	—	—	—
Russello S.G.7.	—	—	—	—	—	—	—	—	—	—	—	—
Saragolla	—	—	—	—	—	—	—	—	2.273	14,2	32.240	32.240
S.A.S. 449	—	—	—	—	—	—	—	—	53	14,5	770	770
Sicilia	—	—	—	—	—	—	—	—	—	—	—	—
Timilia comune	—	—	—	—	—	—	—	—	115	17,6	2.020	2.020
Timilia S.G.I.	—	—	—	—	—	—	—	—	876	12,8	11.250	11.250
Altre	560	18,0	10.060	10.060	—	—	—	—	554	13,4	7.420	7.420
TOTALE	111.734	23,1	2.576.250	2.564.600	82.850	16,9	1.403.700	1.403.700	180.620	17,0	3.061.500	3.048.200

Segue Tav. 33 — Frumento per cultivar e per regione

Superficie in ettari ; produzione in quintali

CULTIVAR	UMBRIA Superficie	Produzione Per ha	Produzione Totale	Produzione Raccolta	MARCHE Superficie	Produzione Per ha	Produzione Totale	Produzione Raccolta	LAZIO Superficie	Produzione Per ha	Produzione Totale	Produzione Raccolta
FRUMENTO TENERO	118.850	24,9	2.957.250	2.870.700	200.263	32,5	6.500.550	6.396.650	182.207	23,4	4.257.600	4.190.600
Abbondanza	1.222	21,6	26.400	25.790	1.451	19,7	28.610	28.160	5.178	25,7	133.330	131.600
Argelato	628	15,9	10.010	9.840	34.176	36,6	1.250.560	1.235.840	16.677	25,6	426.200	420.310
Autonomia	2.037	24,8	50.500	48.690	5.550	21,6	119.980	119.330	26.001	22,9	595.130	588.000
Bianchetta 83	—	—	—	—	—	—	—	—	—	—	—	—
Campodoro	—	—	—	—	59	20,0	1.160	1.180	—	—	—	—
Clavatino	50	18,2	910	910	—	—	—	—	11.393	17,3	196.990	194.810
Elia	538	16,5	8.860	8.660	—	—	—	—	1.650	20,0	32.990	32.000
Est. Mottin	904	11,8	10.650	10.340	—	—	—	—	71	12,0	850	820
Faleria	—	—	—	—	—	—	—	—	883	13,8	11.290	11.290
Farnese	—	—	—	—	89	32,7	2.910	2.910	—	—	—	—
Fiorello	—	—	—	—	—	—	—	—	236	24,0	5.660	5.480
Fortunato	—	—	—	—	—	—	—	—	1.770	10,5	18.580	18.580
Frassineto 405	—	—	—	—	727	28,0	20.360	20.360	19.535	21,2	414.440	408.610
Funo	15.220	24,0	365.160	359.750	2.313	34,0	78.630	77.560	—	—	—	—
Funotto	1.526	21,9	33.470	32.890	25.351	29,1	738.000	725.200	2.094	29,6	62.070	61.010
Gallini	460	15,7	7.200	7.000	14.192	32,6	462.320	453.800	27.884	27,6	769.170	755.850
Generoso 7	23.568	25,2	593.100	575.010	—	—	—	—	—	—	—	—
Giullari	—	—	—	—	—	—	—	—	507	25,0	12.670	12.530
Impeto	—	—	—	—	—	—	—	—	—	—	—	—
Iacometti 49	—	—	—	—	—	—	—	—	200	36,0	7.200	7.000
Irnerio	5.568	25,7	143.090	137.690	1.066	34,0	36.250	35.160	—	—	—	—
Leonardo	—	—	—	—	—	—	—	—	—	—	—	—
Leone	—	—	—	—	—	—	—	—	—	—	—	—
Libellula	1.864	20,7	38.660	37.570	—	—	—	—	—	—	—	—
Lontra	—	—	—	—	—	—	—	—	—	—	—	—
Maiorica 47	—	—	—	—	—	—	—	—	—	—	—	—
Mara	5.046	24,3	122.570	118.970	13.488	31,8	428.320	420.100	3.784	23,6	88.680	86.350
Marzimpeto 3	—	—	—	—	—	—	—	—	—	—	—	—
Marzotto	48.593	27,6	1.342.950	1.297.920	50.607	36,9	1.868.880	1.837.890	13.821	28,9	399.820	391.450
Mentana	—	—	—	—	—	—	—	—	—	—	—	—
Ovest	1.752	11,6	20.290	19.680	651	18,9	12.310	12.310	2.357	18,0	42.420	41.140
Produttore	111	21,0	2.330	2.330	—	—	—	—	—	—	—	—
Resistente	446	20,0	8.920	8.920	2.768	37,0	102.420	102.420	1.521	24,0	36.500	36.140
Roma	—	—	—	—	—	—	—	—	4.451	14,8	65.930	65.700
Rondine	2.112	20,8	44.000	43.460	101	20,4	2.060	2.060	978	23,0	22.540	22.000
R. 37	100	22,0	2.200	2.200	—	—	—	—	1.047	20,7	21.650	20.950
San Giorgio	—	—	—	—	—	—	—	—	—	—	—	—
San Pastore	3.631	20,8	75.690	73.530	33.037	30,0	989.830	975.430	28.973	22,8	614.810	605.010
Strampelli	450	18,5	8.330	8.330	—	—	—	—	2.471	32,2	79.640	78.410
Tevere	—	—	—	—	—	—	—	—	—	—	—	—
Torrenova	363	20,0	7.260	7.260	—	—	—	—	71	12,0	850	820
Verna	438	15,4	6.760	6.660	—	—	—	—	236	11,0	2.590	2.510
Villa Glori	—	—	—	—	—	—	—	—	—	—	—	—
Virgilio	—	—	—	—	—	—	—	—	—	—	—	—
Vivenza	100	20,0	2.000	2.000	—	—	—	—	8.509	17,0	146.190	144.210
Grani turgidi o semiduri	—	—	—	—	—	—	—	—	—	—	—	—
Miscugli di cultivar	259	21,0	5.440	5.440	4.501	18,7	84.170	84.170	—	—	—	—
Altre	1.864	11,0	20.500	19.960	10.136	27,0	273.710	257.770	1.847	26,8	49.410	47.800
FRUMENTO DURO	649	21,4	13.900	13.800	2.818	25,9	72.900	70.450	50.510	23,8	1.203.050	1.189.950
Appulo	28	22,1	620	620	—	—	—	—	102	29,8	3.040	3.010
Bidi	—	—	—	—	—	—	—	—	—	—	—	—
Capeiti 8	107	19,3	2.070	2.070	168	24,5	4.110	3.970	4.972	22,1	110.000	108.660
Capinera	—	—	—	—	—	—	—	—	—	—	—	—
Cappelli	28	24,3	680	670	4	20,0	80	80	2.115	18,2	38.550	38.100
Castelporziano	6	21,7	130	130	432	25,5	11.020	10.680	65	33,4	2.300	2.300
Danno	—	—	—	—	—	—	—	—	—	—	—	—
Garigliano	—	—	—	—	—	—	—	—	788	23,0	18.080	17.900
Grifoni 235 (B-52)	—	—	—	—	2	35,0	70	70	788	21,0	16.510	16.340
Maliani	230	23,3	5.350	5.290	2.088	26,2	54.610	52.690	4.697	25,2	118.630	116.900
Patrizio 6	244	20,2	4.930	4.910	105	24,1	2.530	2.480	36.912	24,2	893.270	884.170
Rossarda	—	—	—	—	—	—	—	—	—	—	—	—
Russello comune	—	—	—	—	—	—	—	—	—	—	—	—
Russello S.G.7.	—	—	—	—	—	—	—	—	—	—	—	—
Saragolla	4	15,0	60	50	—	—	—	—	—	—	—	—
S.A.S. 449	—	—	—	—	—	—	—	—	—	—	—	—
Sicilia	—	—	—	—	—	—	—	—	—	—	—	—
Timilia comune	—	—	—	—	—	—	—	—	—	—	—	—
Timilia S.G.I.	—	—	—	—	—	—	—	—	—	—	—	—
Altre	2	30,0	60	60	19	25,3	480	480	75	34,4	2.580	2.570
TOTALE	119.499	24,9	2.971.150	2.884.500	203.081	32,4	6.573.450	5.467.100	232.717	23,5	5.460.650	5.380.550

Segue Tav. 33 — Frumento per cultivar e per regione

Superficie in ettari ; produzione in quintali

CULTIVAR	PUGLIA Superficie	Produzione Per ha	Produzione Totale	Produzione Raccolta	BASILICATA Superficie	Produzione Per ha	Produzione Totale	Produzione Raccolta	CALABRIA Superficie	Produzione Per ha	Produzione Totale	Produzione Raccolta
FRUMENTO TENERO	45.590	14,3	652.600	638.150	39.080	12,3	481.200	481.200	73.350	16,2	1.189.200	1.150.150
Abbondanza	1.200	27,6	33.120	32.200	480	14,0	6.300	6.300	978	16,9	16.480	15.730
Argelato	250	23,3	6.370	6.270	150	14,7	2.200	2.200	728	15,4	11.230	10.780
Autonomia	14.044	14,5	203.180	199.110	6.445	14,1	91.090	91.090	8.914	15,2	135.050	131.420
Bianchetta 83	1.459	18,1	26.390	26.060	5.100	11,7	59.500	59.500	—	—	—	—
Campodoro	—	—	—	—	—	—	—	—	—	—	—	—
Clavatino	—	—	—	—	—	—	—	—	—	—	—	—
Elia	—	—	—	—	180	13,1	2.350	2.350	100	14,0	1.400	1.360
Est. Mottin	—	—	—	—	2.100	12,7	26.600	26.600	1.278	14,6	18.680	18.290
Faleria	—	—	—	—	—	—	—	—	—	—	—	—
Farnese	—	—	—	—	—	—	—	—	—	—	—	—
Fiorello	—	—	—	—	—	—	—	—	—	—	—	—
Fortunato	—	—	—	—	—	—	—	—	—	—	—	—
Frassineto 405	675	13,6	9.210	9.210	5.000	15,0	75.000	75.000	1.120	16,9	18.970	18.040
Funo	—	—	—	—	185	12,4	2.300	2.300	200	14,0	2.800	2.690
Funotto	—	—	—	—	—	—	—	—	—	—	—	—
Gallini	—	—	—	—	110	16,4	1.800	1.800	—	—	—	—
Generoso 7	500	25,5	12.740	12.530	455	19,8	8.900	8.900	6.360	16,9	106.880	104.550
Giullari	—	—	—	—	—	—	—	—	—	—	—	—
Impeto	—	—	—	—	—	—	—	—	5.978	22,3	133.480	126.880
Iacometti 49	—	—	—	—	—	—	—	—	—	—	—	—
Irnerio	—	—	—	—	—	—	—	—	—	—	—	—
Leonardo	—	—	—	—	—	—	—	—	—	—	—	—
Leone	—	—	—	—	—	—	—	—	—	—	—	—
Libellula	—	—	—	—	—	—	—	—	—	—	—	—
Lontra	—	—	—	—	—	—	—	—	—	—	—	—
Maiorica 47	11.256	10,9	122.280	119.140	3.420	10,7	36.500	36.500	7.428	12,9	95.540	93.830
Mara	11.759	14,6	174.910	170.650	3.790	13,7	52.000	52.000	16.243	17,5	283.800	273.600
Marzimpeto 3	—	—	—	—	35	23,1	810	810	700	22,0	16.400	14.630
Marzotto	—	—	—	—	—	—	—	—	—	—	—	—
Mentana	—	—	—	—	800	11,5	9.200	9.200	478	14,6	6.980	6.700
Ovest	—	—	—	—	900	12,2	11.000	11.000	—	—	—	—
Produttore	—	—	—	—	—	—	—	—	—	—	—	—
Resistente	—	—	—	—	—	—	—	—	—	—	—	—
Roma	—	—	—	—	110	12,7	1.400	1.400	1.839	19,1	36.160	33.790
Rondine	—	—	—	—	—	—	—	—	239	29,2	6.980	6.690
R. 37	—	—	—	—	—	—	—	—	—	—	—	—
San Giorgio	—	—	—	—	—	—	—	—	—	—	—	—
San Pastore	1.121	23,3	26.110	25.590	1.950	13,4	26.200	26.200	11.282	13,4	151.090	147.900
Strampelli	200	19,1	3.820	3.760	—	—	—	—	—	—	—	—
Tevere	—	—	—	—	—	—	—	—	—	—	—	—
Torrenova	—	—	—	—	—	—	—	—	3.100	26,0	83.000	59.520
Verna	—	—	—	—	110	12,4	1.350	1.350	1.158	13,5	16.090	15.160
Villa Glori	—	—	—	—	—	—	—	—	—	—	—	—
Virgilio	—	—	—	—	110	11,8	1.300	1.300	433	12,5	5.570	5.440
Vivenza	—	—	—	—	990	11,0	10.900	10.900	—	—	—	—
Grani turgidi o semiduri	—	—	—	—	1.260	7,0	8.800	8.800	300	12,0	3.600	3.460
Miscugli di cultivar	1.818	13,4	24.100	24.070	1.100	8,6	9.500	9.500	—	—	—	—
Altre	1.308	7,9	10.370	9.560	4.330	8,4	36.200	36.200	4.498	13,8	62.050	59.700
FRUMENTO DURO	370.653	21,1	7.827.050	7.631.900	168.000	16,3	2.739.500	2.739.500	67.826	16,2	1.100.450	1.060.000
Appulo	82.672	23,6	1.949.040	1.908.750	35.530	14,8	527.300	527.300	7.000	21,5	150.600	145.730
Bidi	6.385	18,0	64.620	61.390	—	—	—	—	—	—	—	—
Capeiti 8	117.845	22,6	2.653.740	2.607.750	51.100	16,4	842.000	842.000	2.174	17,3	37.550	35.730
Capinera	6.133	16,0	61.240	59.210	—	—	—	—	—	—	—	—
Cappelli	22.439	13,5	312.060	301.080	20.300	14,5	297.900	297.900	40.912	14,5	595.100	577.280
Castelporziano	—	—	—	—	—	—	—	—	—	—	—	—
Danno	—	—	—	—	400	15,0	6.000	6.000	—	—	—	—
Garigliano	194	14,1	2.730	2.590	300	16,0	4.800	4.800	—	—	—	—
Grifoni 235 (B-52)	29.425	16,4	479.730	465.550	8.800	15,8	139.000	139.000	1.103	17,5	19.290	18.520
Maliani	433	5,1	2.200	2.150	1.100	18,2	20.000	20.000	503	9,6	4.350	4.040
Patrizio 6	91.798	23,1	2.116.220	2.064.410	35.900	20,2	724.800	724.800	11.176	21,3	227.090	216.680
Rossarda	7.570	12,5	94.850	92.400	—	—	—	—	—	—	—	—
Russello comune	218	9,8	2.110	2.060	900	15,0	13.500	13.500	382	9,2	3.190	4.380
Russello S.G.7	—	—	—	—	1.250	16,5	20.600	20.600	750	12,0	9.000	8.730
Saragolla	—	—	—	—	3.200	12,5	40.000	40.000	—	—	—	—
S.A.S. 449	97	12,2	1.180	1.180	1.805	16,4	29.500	29.500	1.003	18,6	18.860	18.040
Sicilia	—	—	—	—	400	12,5	5.000	5.000	—	—	—	—
Timilia comune	299	12,2	3.640	3.640	555	13,7	7.000	7.000	335	13,0	4.350	4.140
Timilia S.G.I.	179	9,0	1.610	1.630	—	—	—	—	120	12,5	1.500	1.450
Altre	5.968	12,2	72.980	68.210	5.650	10,6	62.300	62.300	2.168	12,6	27.670	26.810
TOTALE	416.243	20,4	8.479.650	8.270.050	207.080	15,6	3.220.700	3.220.700	141.176	16,2	2.289.650	2.210.150

Segue Tav. 33 — Frumento per cultivar e per regione

Superficie in ettari ; produzione in quintali

CULTIVAR	Superficie	Produzione per ha	Produzione totale	Produzione raccolta	Superficie	Produzione per ha	Produzione totale	Produzione raccolta	Superficie	Produzione per ha	Produzione totale	Produzione raccolta
	SICILIA				SARDEGNA				ITALIA			
FRUMENTO TENERO	8.745	11,2	98.300	98.100	6.596	18,4	121.550	121.550	2.064.757	30,4	62.755.000	62.117.000
Abbondanza	—	—	—	—	—	—	—	—	37.913	26,2	992.540	982.890
Argelato	—	—	—	—	—	—	—	—	129.117	38,8	5.003.040	4.949.390
Autonomia	—	—	—	—	11	9,1	100	100	132.225	19,8	2.610.970	2.577.970
Bianchetta 83	—	—	—	—	—	—	—	—	8.286	12,7	105.250	104.920
Campodoro	—	—	—	—	—	—	—	—	38.235	36,6	1.398.130	1.393.850
Clavatino	—	—	—	—	—	—	—	—	16.552	23,1	381.660	378.520
Elia	—	—	—	—	—	—	—	—	4.263	18,0	76.770	75.630
Est. Mottin	—	—	—	—	—	—	—	—	9.406	16,3	152.900	151.860
Faleria	—	—	—	—	93	14,9	1.390	1.390	5.090	17,9	91.250	91.250
Farnese	—	—	—	—	—	—	—	—	16.061	42,8	686.630	683.760
Fiorello	—	—	—	—	—	—	—	—	17.253	33,3	573.610	569.940
Fortunato	—	—	—	—	—	—	—	—	4.339	33,5	145.430	144.320
Frassineto 405	—	—	—	—	—	—	—	—	41.478	17,9	741.500	737.160
Funo	63	14,3	950	900	1.582	16,9	26.670	26.670	92.268	25,4	2.339.880	2.307.960
Funotto	—	—	—	—	—	—	—	—	8.311	29,7	246.970	245.000
Gallini	—	—	—	—	—	—	—	—	132.562	35,7	4.732.920	4.710.290
Generoso 7	—	—	—	—	—	—	—	—	164.926	28,5	4.694.160	4.636.020
Giuliari	—	—	—	—	—	—	—	—	2.303	32,2	74.200	73.700
Impeto	—	—	—	—	—	—	—	—	9.755	30,7	299.840	293.120
Iacometti 49	—	—	—	—	—	—	—	—	6.481	31,2	202.010	201.590
Irnerio	—	—	—	—	—	—	—	—	50.241	43,4	2.181.450	2.163.160
Leonardo	—	—	—	—	—	—	—	—	4.246	32,8	139.250	138.350
Leone	—	—	—	—	—	—	—	—	1.031	31,1	31.730	31.680
Libellula	—	—	—	—	—	—	—	—	88.314	37,1	3.203.180	3.172.940
Lontra	—	—	—	—	—	—	—	—	12.574	37,7	473.440	469.470
Maiorica 47	238	14,6	3.470	3.440	—	—	—	—	22.340	11,5	257.790	252.910
Mara	—	—	—	—	2.384	22,8	54.260	54.260	107.667	27,1	2.921.400	2.889.930
Maraimpeto 3	—	—	—	—	—	—	—	—	19.300	38,7	747.640	745.270
Marzotto	70	20,0	1.450	1.400	239	8,5	2.030	2.030	270.717	37,6	10.188.620	10.075.530
Mentana	—	—	—	—	—	—	—	—	6.142	15,9	97.430	97.140
Ovest	—	—	—	—	—	—	—	—	5.746	15,3	87.870	85.940
Produttore	—	—	—	—	—	—	—	—	5.832	32,3	188.120	187.380
Resistente	—	—	—	—	—	—	—	—	13.602	41,1	559.290	554.510
Roma	—	—	—	—	10	21,0	210	210	13.571	17,2	233.250	231.120
Rondine	—	—	—	—	—	—	—	—	12.474	20,1	250.520	248.380
R. 37	—	—	—	—	—	—	—	—	4.506	22,6	101.860	101.040
San Giorgio	—	—	—	—	—	—	—	—	3.578	27,0	92.100	91.080
San Pastore	—	—	—	—	—	—	—	—	361.146	29,5	10.671.780	10.558.250
Strampelli	—	—	—	—	—	—	—	—	6.657	36,4	241.950	240.510
Tevere	—	—	—	—	—	—	—	—	2.313	22,5	52.120	50.700
Torrenova	—	—	—	—	—	—	—	—	15.192	19,5	295.750	291.690
Verna	—	—	—	—	—	—	—	—	3.385	16,1	54.510	53.270
Villa Glori	—	—	—	—	—	—	—	—	7.516	33,6	252.170	251.580
Virgilio	—	—	—	—	—	—	—	—	4.927	23,6	116.080	114.190
Vivenza	—	—	—	—	—	—	—	—	13.577	16,9	229.180	227.140
Grani turgidi o semiduri	1.571	11,1	17.390	17.390	55	9,1	500	500	4.058	10,6	43.140	43.000
Miscugli di cultivar	96	14,5	1.390	1.390	—	—	—	—	17.993	25,7	461.870	461.620
Altre	6.707	11,0	73.650	73.580	2.222	16,4	36.390	36.390	111.298	27,3	3.033.850	2.982.200
FRUMENTO DURO	598.350	15,5	9.298.800	9.116.550	91.667	12,4	1.139.850	1.139.850	1.525.399	17,3	26.444.000	25.997.000
Appulo	70.424	19,2	1.354.550	1.324.530	—	—	—	—	198.576	20,4	4.057.160	3.978.800
Bidì	617	10,5	6.500	6.500	—	—	—	—	6.002	11,8	71.120	67.830
Capeiti 8	271.466	16,1	4.380.680	4.265.130	2.946	18,2	53.640	53.640	507.199	17,9	9.055.410	8.878.520
Capinera	—	—	—	—	—	—	—	—	6.133	10,0	61.240	59.210
Cappelli	54.336	13,0	705.630	700.850	78.245	12,0	937.790	937.790	277.701	13,6	3.788.530	3.753.640
Castelporziano	—	—	—	—	—	—	—	—	879	25,7	22.600	22.200
Dauno	—	—	—	—	6.048	11,9	72.190	72.190	6.448	12,1	78.190	78.190
Garigliano	34.489	14,6	502.870	493.730	—	—	—	—	35.859	14,8	530.420	520.920
Grifoni 235 (B-52)	1.687	13,5	22.810	22.690	—	—	—	—	55.631	15,2	846.600	830.720
Maliani	—	—	—	—	1.861	17,5	32.490	32.490	18.650	22,7	423.970	416.710
Patrizio 6	28.701	16,4	471.400	468.040	—	—	—	—	232.275	21,7	5.032.910	4.944.020
Rossarda	—	—	—	—	—	—	—	—	7.570	12,5	94.950	92.400
Russello comune	66.276	13,5	896.450	884.130	—	—	—	—	67.954	13,5	917.250	904.570
Russello S.G.7	15.290	14,2	216.900	211.330	—	—	—	—	17.290	14,3	246.500	240.660
Saragolla	—	—	—	—	—	—	—	—	5.477	13,2	72.300	72.290
S.A.S. 449	—	—	—	—	—	—	—	—	2.953	17,0	50.310	49.490
Sicilia	10.895	14,1	153.730	153.730	141	12,2	1.720	1.720	11.436	14,0	160.450	160.450
Timilia comune	27.986	13,0	363.620	363.110	1.384	16,7	23.080	23.080	30.769	13,2	405.960	405.200
Timilia. S.G.I.	8.821	14,1	124.740	124.620	—	—	—	—	9.996	13,9	139.100	138.850
Altre	7.362	13,4	98.920	98.160	1.042	18,2	18.940	18.940	26.601	14,6	389.030	382.270
TOTALE	607.095	15,5	9.397.100	9.214.650	98.263	12,8	1.261.400	1.261.400	3.590.156	24,9	89.199.000	88.114.000

Tav. 34 — Segale

Superficie in ettari ; produzione in quintali

PROVINCIE REGIONI	Superficie	Produzione per ha	Produzione totale	Produzione raccolta
Torino	793	17,7	14.070	14.070
Vercelli	210	18,6	3.900	3.900
Novara	800	19,8	15.830	15.830
Cuneo	720	18,5	13.300	12.900
Asti	80	22,8	1.830	1.830
Alessandria	210	19,1	4.000	4.000
PIEMONTE	2.813	18,8	52.930	52.530
VALLE D'AOSTA	166	17,0	2.820	2.680
Varese	2.886	33,1	95.620	87.510
Como	500	29,6	14.800	14.430
Sondrio	270	17,4	4.700	4.700
Milano	917	23,2	21.280	21.280
Bergamo	30	33,3	1.000	1.000
Brescia	26	19,3	500	500
Pavia	106	29,4	3.110	3.060
Cremona	192	33,9	6.410	6.210
Mantova	113	27,0	3.060	3.060
LOMBARDIA	5.040	29,9	150.480	141.750
Bolzano-*Bozen*	2.738	17,4	47.680	47.680
Trento	76	21,9	1.660	1.660
TRENTINO-ALTO ADIGE	2.814	17,5	49.340	49.340
Verona	170	25,3	4.320	4.270
Vicenza	48	31,6	1.520	1.520
Belluno	19	22,6	430	420
Treviso	50	24,8	1.240	1.240
Venezia	57	30,0	1.710	1.710
Padova	6	35,3	210	210
Rovigo	5	24,0	120	120
VENETO	355	26,9	9.550	9.490
Pordenone	165	36,3	5.990	5.990
Udine	670	34,0	22.660	22.660
Gorizia	4	26,7	110	110
Trieste	2	21,5	40	40
FRIULI-VENEZIA GIULIA	841	34,2	28.800	28.800
Imperia	4	14,0	60	50
Savona	294	31,8	9.360	8.890
Genova	9	17,0	150	150
La Spezia	16	18,7	300	300
LIGURIA	323	30,6	9.870	9.390

PROVINCIE REGIONI	Superficie	Produzione per ha	Produzione totale	Produzione raccolta
Piacenza	75	17,4	1.300	1.300
Parma	55	22,4	1.230	1.230
Reggio nell'Emilia	36	23,5	850	850
Modena	38	25,9	990	990
Bologna	30	26,7	800	800
Ferrara	20	35,0	700	700
Forlì	20	15,5	310	300
EMILIA-ROMAGNA	274	22,6	6.180	6.170
Massa-Carrara	5	16,8	90	90
Lucca	50	22,2	1.110	1.110
Pistoia	240	14,0	3.360	3.360
Firenze	150	16,5	2.480	2.400
Livorno	37	14,3	530	500
Pisa	100	19,9	1.900	1.860
Arezzo	251	16,6	4.150	4.150
Siena	170	19,2	3.270	3.210
Grosseto	600	15,9	9.530	9.530
TOSCANA	1.603	16,5	26.420	26.210
Perugia - UMBRIA	130	15,6	2.030	1.980
Ascoli Piceno - MARCHE	41	21,9	900	900
Viterbo	114	19,5	2.230	2.170
Rieti	14	12,2	170	170
Frosinone	50	12,1	600	600
LAZIO	178	16,9	3.000	2.940
L'Aquila	120	12,0	1.440	1.440
Teramo	18	12,3	220	220
Pescara	15	13,5	200	200
ABRUZZI	153	12,2	1.860	1.860
Caserta	328	19,7	6.460	6.460
Benevento	40	13,0	520	520
Napoli	25	33,6	840	840
Avellino	80	12,4	990	990
Salerno	400	12,2	4.890	4.880
CAMPANIA	873	15,7	13.700	13.690
Potenza - BASILICATA	160	8,1	1.300	1.300
Cosenza	975	12,8	12.570	12.370
Catanzaro	460	12,2	5.600	5.450
Reggio di Calabria	280	11,5	3.230	3.230
CALABRIA	1.715	12,5	21.400	21.050
Catania - SICILIA	30	14,0	420	420
ITALIA	17.509	21,8	381.000	370.500

TAV. 35 — Orzo

Superficie in ettari; produzione in quintali

PROVINCIE REGIONI	SUPERFICIE	PRODUZIONE per ha	PRODUZIONE Totale	PRODUZIONE Raccolta
Torino	170	23,1	3.930	3.930
Vercelli	105	26,5	2.780	2.780
Novara	70	31,5	2.210	2.210
Cuneo	3.300	27,5	90.730	88.010
Asti	92	21,4	1.970	1.970
Alessandria	340	24,8	8.440	8.440
PIEMONTE	4.077	27,0	110.060	107.340
VALLE D'AOSTA	26	17,2	450	420
Varese	801	37,5	30.060	28.370
Como	630	36,1	22.740	21.510
Milano	2.320	33,9	78.590	78.590
Bergamo	300	36,2	10.870	10.870
Brescia	1.863	46,9	78.020	70.020
Pavia	171	34,4	5.880	5.670
Cremona	300	45,2	13.550	13.010
Mantova	1.740	39,8	69.210	69.210
LOMBARDIA	7.925	39,0	308.920	297.250
Bolzano-*Bozen*	1.388	16,3	22.630	22.630
Trento	88	23,1	2.030	2.030
TRENTINO-ALTO ADIGE	1.476	16,7	24.660	24.660
Verona	906	26,8	24.270	23.920
Vicenza	615	28,7	17.660	17.660
Belluno	23	22,2	510	490
Treviso	1.335	34,0	45.340	45.340
Venezia	300	42,0	12.700	12.700
Padova	4.270	46,4	198.090	196.550
Rovigo	375	41,7	15.640	15.640
VENETO	7.823	40,2	314.210	312.300
Pordenone	1.381	42,6	58.900	58.900
Udine	9.195	35,3	324.500	324.500
Gorizia	473	36,5	17.250	17.250
Trieste	4	21,0	80	80
FRIULI-VENEZIA GIULIA	11.053	36,3	400.730	400.730
Imperia	5	15,0	80	80
Savona	28	21,4	600	580
La Spezia	4	18,0	70	70
LIGURIA	37	20,3	750	730
Piacenza	610	23,4	14.260	14.260
Parma	2.200	30,2	66.400	66.400
Reggio nell'Emilia	2.000	29,8	59.550	59.550
Modena	2.350	42,9	101.000	98.410
Bologna	2.500	32,0	80.000	80.000
Ferrara	3.500	44,9	157.300	151.050
Ravenna	580	25,7	14.900	14.900
Forlì	4.600	26,5	122.000	122.000
EMILIA-ROMAGNA	18.340	33,6	615.410	606.570
Massa-Carrara	26	18,8	490	490
Lucca	60	23,0	1.380	1.380
Pistoia	110	16,5	1.820	1.820
Firenze	1.500	16,4	24.570	23.830
Livorno	1.350	18,4	24.800	23.560
Pisa	1.000	21,6	21.600	21.260
Arezzo	2.491	15,9	39.560	39.560
Siena	3.250	21,0	68.440	67.070
Grosseto	8.500	23,6	200.900	200.900
TOSCANA	18.287	21,0	383.560	379.870
Perugia	4.570	19,2	87.810	85.340
Terni	1.200	18,8	22.500	22.500
UMBRIA	5.770	19,1	110.310	107.840
Pesaro e Urbino	4.330	29,2	126.450	120.730
Ancona	2.500	26,8	67.200	65.860
Macerata	5.300	22,4	118.790	114.040
Ascoli Piceno	1.800	25,3	45.590	45.130
MARCHE	13.930	25,7	358.030	345.760
Viterbo	9.600	26,3	252.000	247.020
Rieti	598	19,0	11.340	10.910
Roma	14.500	23,1	335.000	317.050
Latina	450	32,4	14.610	14.320
Frosinone	620	13,7	8.490	8.490
LAZIO	25.768	24,1	621.440	597.790
L'Aquila	1.600	16,1	25.820	25.820
Teramo	1.190	22,4	26.680	26.680
Pescara	160	18,1	2.900	2.880
Chieti	505	15,8	7.960	7.960
ABRUZZI	3.455	18,3	63.360	63.320
Isernia	420	20,6	8.670	8.670
Campobasso	1.350	16,3	20.350	20.350
MOLISE	1.770	17,4	29.020	29.020
Caserta	830	23,1	19.150	19.150
Benevento	680	12,5	8.540	8.540
Napoli	310	35,6	11.030	11.030
Avellino	1.720	14,8	25.400	25.400
Salerno	420	12,8	5.410	5.410
CAMPANIA	3.960	17,6	69.530	69.530
Foggia	3.600	27,1	97.650	94.390
Bari	5.250	17,6	92.710	90.500
Taranto	1.200	16,0	19.160	19.160
Brindisi	630	11,4	7.170	7.170
Lecce	8.550	10,7	92.200	89.440
PUGLIA	19.230	16,1	308.890	300.660
Potenza	7.790	13,5	104.800	104.800
Matera	12.150	17,0	206.400	206.400
BASILICATA	19.940	15,6	311.200	311.200
Cosenza	4.089	12,6	51.510	50.640
Catanzaro	6.700	13,5	90.200	87.500
Reggio di Calabria	320	13,2	4.240	4.240
CALABRIA	11.109	13,1	145.950	142.380
Trapani	545	11,7	6.390	6.120
Palermo	1.360	15,5	21.000	21.000
Messina	635	7,3	4.610	4.610
Agrigento	4.070	14,0	56.970	56.190
Caltanissetta	1.380	15,5	21.390	20.530
Enna	2.000	12,4	24.700	23.720
Catania	2.030	13,4	28.000	28.000
Ragusa	2.950	15,5	45.730	45.730
Siracusa	830	6,5	5.400	5.400
SICILIA	15.800	13,6	214.190	211.300
Sassari	7.149	14,0	99.900	99.900
Nuoro	1.742	12,0	20.950	20.950
Cagliari	4.367	15,0	65.480	65.480
SARDEGNA	13.258	14,1	186.330	186.330
ITALIA	203.034	22,5	4.577.000	4.495.000

TAV. 36 — Avena

Superficie in ettari; produzione in quintali

PROVINCIE REGIONI	SUPERFICIE	PRODUZIONE per ha	PRODUZIONE Totale	PRODUZIONE Raccolta
Torino	595	22,6	13.440	13.440
Vercelli	470	14,5	6.830	6.670
Novara	380	22,6	8.580	8.580
Cuneo	150	20,5	3.070	2.980
Asti	330	21,7	7.180	7.180
Alessandria	180	20,1	3.620	3.620
PIEMONTE	2.105	20,3	42.720	42.470
VALLE D'AOSTA	37	17,0	630	590
Varese	646	31,0	20.020	18.840
Como	360	27,9	10.000	9.100
Milano	940	23,8	22.340	22.340
Bergamo	120	31,1	3.730	3.730
Brescia	28	31,5	880	880
Pavia	828	30,9	25.650	25.400
Cremona	235	33,2	7.800	7.640
Mantova	200	28,3	5.660	5.660
LOMBARDIA	3.357	28,6	96.080	93.590
Bolzano-*Bozen*	1.134	15,8	17.960	17.960
Trento	32	21,3	680	680
TRENTINO-ALTO ADIGE	1.166	16,0	18.640	18.640
Verona	1.045	29,0	30.400	29.960
Vicenza	537	28,9	15.500	15.500
Belluno	6	24,0	140	140
Treviso	48	25,1	1.210	1.210
Venezia	55	29,0	1.680	1.680
Padova	103	35,0	3.600	3.600
Rovigo	24	32,0	770	770
VENETO	1.818	29,3	53.300	52.860
Pordenone	35	33,1	1.160	1.160
Udine	165	32,7	5.400	5.400
Gorizia	10	25,0	250	250
Trieste	3	19,0	60	50
FRIULI-VENEZIA GIULIA	213	32,3	6.870	6.860
Imperia	4	14,0	60	60
Savona	113	31,9	3.600	3.460
La Spezia	22	19,7	430	430
LIGURIA	139	29,4	4.090	3.950
Piacenza	665	22,5	14.960	14.960
Parma	160	27,3	4.360	4.360
Bologna	100	30,0	3.000	3.000
Ravenna	190	27,8	5.290	5.290
Forlì	2.100	26,7	56.200	55.080
EMILIA-ROMAGNA	3.215	26,1	83.810	82.690
Massa-Carrara	9	15,0	130	130
Lucca	100	27,7	2.760	2.760
Pistoia	155	16,7	2.590	2.590
Firenze	2.700	15,8	42.660	41.390
Livorno	1.200	20,1	24.080	22.340
Pisa	3.600	23,3	83.920	80.600
Arezzo	2.518	17,2	43.210	43.210
Siena	4.770	22,0	105.120	103.010
Grosseto	8.500	22,9	194.400	194.300
TOSCANA	23.552	21,2	498.870	490.330
Perugia	4.470	17,8	78.260	77.480
Terni	1.050	16,6	17.470	17.470
UMBRIA	5.520	17,6	95.730	94.950
Pesaro e Urbino	310	21,9	6.790	6.590
Ancona	55	23,6	1.300	1.250
Macerata	165	20,0	3.290	3.060
Ascoli Piceno	434	22,8	9.930	9.930
MARCHE	964	22,1	21.310	20.830
Viterbo	5.200	22,1	114.820	112.360
Rieti	1.521	15,0	22.850	22.050
Roma	12.000	21,1	255.000	241.900
Latina	900	32,5	30.300	29.090
Frosinone	2.220	12,8	28.420	28.420
LAZIO	21.841	20,6	451.390	433.820
L'Aquila	75	11,0	830	830
Teramo	28	15,6	440	440
Pescara	348	17,4	6.050	5.960
Chieti	3.000	19,5	58.400	58.400
ABRUZZI	3.451	19,0	65.720	65.630
Isernia	2.150	19,1	41.050	41.050
Campobasso	5.900	16,4	96.700	96.700
MOLISE	8.050	17,1	137.750	137.750
Caserta	1.160	19,6	22.700	22.700
Benevento	3.550	13,2	47.000	47.000
Napoli	115	31,7	3.650	3.650
Avellino	6.300	16,3	102.540	102.540
Salerno	1.450	14,1	20.560	20.560
CAMPANIA	12.575	15,6	196.450	196.450
Foggia	15.500	26,9	416.100	401.890
Bari	15.400	18,3	281.570	274.690
Taranto	8.060	18,6	149.700	149.700
Brindisi	2.865	13,1	37.570	37.570
Lecce	11.000	11,3	124.170	120.450
PUGLIA	52.825	19,1	1.009.110	984.270
Potenza	27.541	14,1	388.100	388.000
Matera	24.200	15,8	382.500	381.400
BASILICATA	51.741	14,9	770.600	769.400
Cosenza	5.200	11,6	60.490	59.180
Catanzaro	10.600	13,4	142.400	137.800
Reggio di Calabria	527	12,3	6.500	6.500
CALABRIA	16.327	12,8	209.390	203.480
Trapani	2.650	19,9	52.810	50.280
Palermo	5.170	14,0	72.380	72.380
Messina	126	6,9	870	870
Agrigento	5.940	12,1	71.920	70.660
Caltanissetta	180	12,4	2.320	2.250
Enna	500	12,4	6.200	5.960
Catania	260	13,5	3.500	3.500
Ragusa	1.190	15,3	18.170	18.170
Siracusa	630	5,5	3.520	3.520
SICILIA	16.646	13,9	231.690	227.590
Sassari	6.502	15,8	102.510	102.510
Nuoro	1.405	13,1	18.510	18.510
Cagliari	4.800	15,0	71.830	71.830
SARDEGNA	12.707	15,2	192.850	192.850
ITALIA	238.249	17,6	4.187.000	4.119.000

TAV. 37 — Granoturco

A — IN COMPLESSO

Superficie in ettari ; produzione in quintali

PROVINCIE REGIONI	SUPERFICIE	PRODUZIONE per ha	PRODUZIONE Totale	PRODUZIONE Raccolta
Torino	29.040	67,7	1.965.210	1.945.560
Vercelli	15.630	65,1	1.016.960	997.860
Novara	16.570	58,1	962.050	962.050
Cuneo	23.030	55,9	1.287.170	1.261.470
Asti	12.610	60,1	758.450	758.450
Alessandria	17.310	52,4	907.360	907.360
PIEMONTE	114.190	60,4	6.897.200	6.832.750
VALLE D'AOSTA	45	48,0	2.150	2.100
Varese	7.280	46,5	338.180	327.100
Como	9.250	46,8	432.910	424.140
Sondrio	40	34,4	1.480	1.480
Milano	31.760	62,8	1.995.470	1.932.670
Bergamo	15.300	70,6	1.106.650	1.081.400
Brescia	33.023	81,9	2.704.550	2.704.550
Pavia	16.992	70,7	1.200.590	1.140.940
Cremona	31.140	80,8	2.515.100	2.414.400
Mantova	19.746	75,5	1.490.170	1.490.170
LOMBARDIA	164.531	71,6	11.785.100	11.516.850
Bolzano-*Bozen*	53	35,8	1.900	1.900
Trento	1.108	42,8	47.400	47.400
TRENTINO-ALTO ADIGE	1.161	42,5	49.300	49.300
Verona	52.000	64,5	3.353.550	3.152.380
Vicenza	22.800	52,9	1.206.730	1.206.730
Belluno	3.350	44,4	148.740	148.740
Treviso	51.010	58,8	2.998.750	2.927.310
Venezia	50.042	68,3	3.418.410	3.384.720
Padova	55.357	64,3	3.561.870	3.529.370
Rovigo	21.000	70,5	1.480.000	1.480.000
VENETO	255.559	63,3	16.168.050	15.829.150
Pordenone	20.860	65,1	1.358.800	1.358.800
Udine	49.170	66,8	3.286.500	3.286.500
Gorizia	4.485	71,6	320.900	277.300
Trieste	17	23,5	400	400
FRIULI-VENEZIA GIULIA	74.532	66,6	4.966.600	4.923.000
Imperia	4	22,3	90	90
Savona	489	39,0	19.070	18.870
Genova	350	43,2	15.110	15.110
La Spezia	1.062	31,4	33.380	33.380
LIGURIA	1.905	35,5	67.650	67.250
Piacenza	9.000	55,3	497.990	483.790
Parma	3.315	67,5	223.880	218.880
Reggio nell'Emilia	2.760	73,5	202.770	202.770
Modena	1.850	69,2	128.100	125.700
Bologna	4.000	72,5	290.000	290.000
Ferrara	7.730	72,6	561.410	522.110
Ravenna	740	81,6	38.900	38.900
Forlì	1.400	46,2	64.650	64.650
EMILIA-ROMAGNA	30.795	65,2	2.007.700	1.946.800
Massa-Carrara	1.945	39,8	77.500	77.500
Lucca	4.825	73,6	355.300	341.700
Pistoia	1.760	60,1	105.810	100.540
Firenze	3.635	54,7	198.950	198.950
Livorno	1.590	63,3	100.650	94.650
Pisa	9.750	49,6	483.350	444.180
Arezzo	6.555	40,7	266.920	266.920
Siena	6.500	54,6	354.870	340.710
Grosseto	2.300	81,0	186.250	186.250
TOSCANA	38.860	54,8	2.129.600	2.051.400
Perugia	15.000	51,2	768.650	768.650
Terni	4.550	46,3	210.750	207.500
UMBRIA	19.550	50,1	979.400	976.150
Pesaro e Urbino	5.000	30,1	153.000	143.600
Ancona	5.000	59,1	295.250	295.250
Macerata	4.031	63,0	254.080	254.030
Ascoli Piceno	6.510	34,9	227.220	227.220
MARCHE	20.541	45,4	931.550	920.100
Viterbo	2.150	37,7	80.950	77.960
Rieti	3.665	48,1	176.180	172.800
Roma	6.000	55,0	330.000	314.500
Latina	7.050	57,4	404.400	388.770
Frosinone	17.600	19,3	339.920	339.870
LAZIO	36.465	36,5	1.331.450	1.293.900
L'Aquila	5.550	23,0	127.740	127.740
Teramo	5.545	46,6	258.280	258.280
Pescara	2.566	39,8	102.160	100.610
Chieti	9.105	20,2	183.870	183.820
ABRUZZI	22.766	29,5	672.050	670.450
Isernia	3.900	43,9	171.000	171.000
Campobasso	7.000	30,9	216.350	198.050
MOLISE	10.900	35,5	387.350	369.050
Caserta	12.290	46,8	575.450	568.800
Benevento	11.250	25,0	281.540	281.440
Napoli	10.490	58,6	613.530	613.530
Avellino	14.160	11,3	159.230	159.230
Salerno	10.750	16,8	180.200	180.150
CAMPANIA	58.940	30,7	1.809.950	1.802.950
Foggia	5.510	18,0	99.300	93.050
Bari	72	30,0	2.150	2.100
Taranto	497	37,9	18.830	18.830
Brindisi	80	28,6	2.290	2.290
Lecce	400	14,1	5.630	5.630
PUGLIA	6.559	19,6	128.200	121.900
Potenza	13.035	12,5	162.650	162.650
Matera	206	32,3	6.650	6.650
BASILICATA	13.241	12,8	169.300	169.300
Cosenza	2.488	18,9	47.100	46.400
Catanzaro	11.960	14,4	172.250	172.200
Reggio di Calabria	2.225	26,8	59.700	59.700
CALABRIA	16.673	16,7	279.050	278.300
Messina	951	6,8	6.450	6.450
Agrigento	35	35,5	1.250	1.210
Caltanissetta	10	60,0	600	590
Catania	92	10,3	950	950
Ragusa	307	36,1	11.070	11.070
Siracusa	44	20,0	880	880
SICILIA	1.439	14,7	21.200	21.150
Sassari	101	22,5	2.270	2.270
Nuoro	62	20,5	1.270	1.270
Cagliari	1.486	67,7	100.610	100.610
SARDEGNA	1.649	63,2	104.150	104.150
ITALIA	890.301	57,2	50.887.000	49.946.000

Segue TAV. 37 — Granoturco

B — NOSTRANO

Superficie in ettari ; produzione in quintali

PROVINCIE REGIONI	SUPERFICIE	PRODUZIONE per ha	PRODUZIONE Totale	PRODUZIONE Raccolta
Torino	40	29,0	1.160	1.160
Vercelli	130	37,0	4.810	4.760
Cuneo	30	32,3	970	970
Alessandria	610	28,3	17.260	17.260
PIEMONTE	810	29,9	24.200	24.150
Varese	1.527	32,1	49.030	47.750
Como	550	33,4	18.360	18.040
Sondrio	40	34,4	1.480	1.480
Milano	680	39,2	26.670	26.670
Pavia	51	45,8	2.340	2.340
Mantova	151	33,6	5.070	5.070
LOMBARDIA	2.999	34,3	102.950	101.350
Bolzano-*Bozen*	42	33,7	1.410	1.410
Trento	870	37,2	32.340	32.340
TRENTINO-ALTO ADIGE	912	37,0	33.750	33.750
Verona	3.800	35,9	136.450	132.330
Vicenza	1.800	35,7	64.180	64.180
Belluno	1.070	30,7	60.640	60.640
Treviso	410	35,0	14.350	14.160
Venezia	492	38,0	18.510	18.170
Padova	921	34,9	32.120	32.120
VENETO	9.393	34,7	326.250	321.600
Pordenone	40	31,3	1.250	1.250
Gorizia	260	56,1	14.900	10.900
Trieste	17	24,4	400	400
FRIULI-VENEZIA GIULIA	317	52,2	16.550	12.550
Imperia	4	22,3	90	90
Savona	194	34,6	6.720	6.570
Genova	335	41,2	13.810	13.810
La Spezia	994	30,2	30.030	30.030
LIGURIA	1.527	33,2	50.650	50.500
Piacenza	800	30,2	24.190	24.190
Parma	15	25,3	380	380
Reggio nell'Emilia	10	27,0	270	270
Modena	50	38,4	1.900	1.900
Ferrara	30	38,7	1.160	1.110
Forlì	150	29,6	4.450	4.450
EMILIA-ROMAGNA	1.055	30,7	32.350	32.300
Massa-Carrara	1.295	31,4	40.450	40.450
Lucca	715	36,2	25.900	25.900
Pistoia	110	32,0	3.510	3.340
Firenze	335	17,5	5.850	5.850
Livorno	40	30,1	1.200	1.150
Pisa	250	21,2	5.300	5.030
Arezzo	625	16,0	10.020	10.020
Siena	500	13,4	6.720	6.460
TOSCANA	3.870	25,6	98.950	98.200
Terni - UMBRIA	540	19,3	10.450	10.250
Macerata	106	25,8	2.730	2.680
Ascoli Piceno	492	22,4	11.020	11.020
MARCHE	598	23,0	13.750	13.700
Viterbo	1.100	12,0	13.300	13.060
Rieti	1.330	15,0	19.880	19.580
Roma	700	28,6	20.000	20.000
Latina	200	33,5	6.700	6.520
Frosinone	16.300	16,0	261.220	261.170
LAZIO	19.630	16,4	321.100	320.300
L'Aquila	4.900	20,2	99.145	99.140
Teramo	2.000	25,0	50.080	50.080
Pescara	696	24,8	17.260	17.010
Chieti	7.650	17,5	133.770	133.720
ABRUZZI	15.246	19,7	300.250	299.950
Isernia	2.300	25,2	58.050	58.050
Campobasso	5.000	21,0	105.100	95.500
MOLISE	7.300	22,3	163.150	153.550
Caserta	4.850	29,5	146.200	146.200
Benevento	11.000	23,5	258.800	258.800
Napoli	3.490	34,8	121.500	121.500
Avellino	14.000	10,8	151.300	151.300
Salerno	10.300	15,4	158.950	158.900
CAMPANIA	43.740	19,1	836.750	836.700
Foggia	5.000	18,3	76.700	71.700
Taranto	277	22,4	6.230	6.230
Brindisi	32	13,6	440	440
Lecce	350	11,8	4.130	4.130
PUGLIA	5.659	15,5	87.500	82.500
Potenza	12.350	11,2	138.300	138.300
Matera	134	23,9	3.200	3.200
BASILICATA	12.484	11,3	141.500	141.500
Cosenza	2.351	17,1	40.100	39.400
Catanzaro	11.500	13,2	151.750	151.700
Reggio di Calabria	1.915	24,9	47.750	47.750
CALABRIA	15.766	15,2	239.600	238.850
Messina	951	6,8	6.450	6.450
Catania	92	10,3	950	950
Ragusa	195	14,7	2.870	2.870
Siracusa	44	20,0	880	880
SICILIA	1.282	8,7	11.150	11.150
Sassari	88	14,1	1.250	1.250
Nuoro	50	17,1	860	860
Cagliari	210	28,8	6.040	6.040
SARDEGNA	348	23,4	8.150	8.150
ITALIA	143.476	19,6	2.819.000	2.791.000

Segue Tav. 37 — Granoturco

C — Ibridi

Superficie in ettari; produzione in quintali

Provincie Regioni	Superficie	Produzione per ha	Produzione Totale	Produzione Raccolta
Torino	29.000	67,7	1.964.050	1.944.400
Vercelli	15.500	65,3	1.012.150	993.100
Novara	16.570	58,1	962.050	962.050
Cuneo	23.000	55,9	1.286.200	1.260.500
Asti	12.610	60,1	758.450	758.450
Alessandria	16.700	53,3	890.100	890.100
Piemonte	113.380	60,6	6.873.000	6.808.600
Valle d'Aosta	45	48,0	2.150	2.100
Varese	5.753	50,3	289.150	279.350
Como	8.700	47,7	414.550	406.100
Milano	31.080	63,3	1.968.800	1.906.000
Bergamo	15.300	70,6	1.106.650	1.081.400
Brescia	33.023	81,9	2.704.550	2.704.550
Pavia	16.941	70,7	1.198.250	1.138.600
Cremona	31.140	80,8	2.515.100	2.414.400
Mantova	19.595	75,8	1.485.100	1.485.100
Lombardia	161.532	72,3	11.682.150	11.415.500
Bolzano-*Bozen*	11	11,2	490	490
Trento	238	63,3	15.060	15.060
Trentino-Alto Adige	249	62,4	15.550	15.550
Verona	48.200	66,7	3.217.100	3.020.050
Vicenza	21.000	54,4	1.142.550	1.142.550
Belluno	1.390	63,8	88.100	88.100
Treviso	50.600	59,0	2.984.400	2.913.150
Venezia	49.550	68,6	3.399.900	3.386.550
Padova	54.436	64,8	3.529.750	3.497.150
Rovigo	21.000	70,5	1.480.000	1.480.000
Veneto	246.166	64,4	15.841.800	15.507.550
Pordenone	20.820	65,2	1.357.550	1.357.550
Udine	49.170	66,8	3.286.500	3.286.500
Gorizia	4.225	72,5	306.000	266.400
Friuli-Venezia Giulia	74.215	66,7	4.950.050	4.910.450
Savona	295	41,9	12.350	12.100
Genova	15	87,3	1.300	1.300
La Spezia	68	49,2	3.350	3.350
Liguria	378	45,0	17.000	16.750
Piacenza	8.200	57,8	473.800	459.600
Parma	3.300	67,7	223.500	218.500
Reggio nell'Emilia	2.750	73,6	202.500	202.500
Modena	1.800	70,1	126.200	123.800
Bologna	4.000	72,5	290.000	290.000
Ferrara	7.700	72,8	560.250	521.000
Ravenna	740	52,5	38.900	38.900
Forlì	1.250	48,1	60.200	60.200
Emilia-Romagna	29.740	66,4	1.975.350	1.914.500
Massa-Carrara	650	57,0	37.050	37.050
Lucca	4.110	80,1	329.400	315.800
Pistoia	1.650	62,0	102.300	97.200
Firenze	3.300	58,5	193.100	193.100
Livorno	1.550	64,2	99.450	93.500
Pisa	9.500	50,3	478.050	439.150
Arezzo	5.930	42,8	256.900	256.900
Siena	6.000	58,0	348.150	334.250
Grosseto	2.300	81,0	186.250	186.250
Toscana	34.990	58,0	2.030.650	1.953.200
Perugia	15.000	51,2	768.650	768.650
Terni	4.010	49,9	200.300	197.250
Umbria	19.010	51,0	968.950	965.900
Pesaro e Urbino	5.000	30,1	155.000	143.600
Ancona	5.000	59,1	295.250	295.250
Macerata	3.925	64,0	251.350	251.350
Ascoli Piceno	6.018	35,9	216.200	216.200
Marche	19.943	46,0	917.800	906.400
Viterbo	1.050	64,4	67.650	64.900
Rieti	2.335	69,9	156.300	153.250
Roma	5.300	58,5	310.000	294.500
Latina	6.850	58,0	397.700	382.250
Frosinone	1.300	60,5	78.700	78.700
Lazio	16.835	60,6	1.010.350	973.600
L'Aquila	650	44,0	28.600	28.600
Teramo	3.545	58,7	208.200	208.200
Pescara	1.870	45,4	84.900	83.600
Chieti	1.455	34,4	50.100	50.100
Abruzzi	7.520	49,4	371.800	370.500
Isernia	1.600	70,6	112.950	112.950
Campobasso	2.000	55,6	111.250	102.550
Molise	3.600	62,3	224.200	215.500
Caserta	7.340	58,5	429.250	422.400
Benevento	250	90,9	22.740	22.640
Napoli	7.000	70,3	492.030	492.030
Avellino	160	49,6	7.930	7.930
Salerno	450	47,2	21.250	21.250
Campania	15.200	64,0	973.200	966.250
Foggia	510	45,3	22.600	21.350
Bari	72	30,0	2.150	2.100
Taranto	220	57,2	12.600	12.600
Brindisi	48	38,5	1.850	1.850
Lecce	50	30,3	1.500	1.500
Puglia	900	45,2	40.700	39.400
Potenza	685	35,5	24.350	24.350
Matera	72	48,1	3.450	3.450
Basilicata	757	36,7	27.800	27.800
Cosenza	137	51,1	7.000	7.000
Catanzaro	460	44,6	20.500	20.500
Reggio di Calabria	310	38,6	11.950	11.950
Calabria	907	43,5	39.450	39.450
Agrigento	35	35,5	1.250	1.210
Caltanissetta	10	60,0	600	590
Ragusa	112	73,1	8.200	8.200
Sicilia	157	64,0	10.050	10.000
Sassari	13	78,5	1.020	1.020
Nuoro	12	34,2	410	410
Cagliari	1.276	74,1	94.570	94.570
Sardegna	1.301	73,8	96.000	96.000
Italia	746.825	64,4	48.068.000	47.155.000

Tav. 38 — Riso

Superficie in ettari; produzione in quintali

Provincie Regioni	1972 Superficie	1972 Produzione per ha	1972 Produzione Totale	1973 Superficie	1973 Produzione per ha	1973 Produzione Totale	1973 Produzione Raccolta
Vercelli	68.200	41,5	2.830.000	69.600	57,4	3.992.700	3.956.000
Novara	26.840	42,2	1.132.500	27.930	57,1	1.595.100	1.595.100
Alessandria	5.000	42,0	209.900	5.300	59,0	312.600	293.800
Piemonte	100.040	41,7	4.172.400	102.830	57,4	5.900.400	5.844.900
Milano	10.670	42,8	457.100	10.887	45,3	493.100	493.100
Bergamo	3	66,7	200	—	—	—	—
Pavia	53.608	39,2	2.100.800	57.234	54,3	3.105.700	2.995.000
Cremona	95	54,7	5.200	99	63,1	6.250	6.100
Mantova	1.711	40,0	68.400	1.320	48,0	63.400	63.400
Lombardia	66.087	39,8	2.631.700	69.540	52,8	3.668.450	3.557.600
Verona	1.630	43,3	70.600	1.520	51,2	77.600	75.450
Vicenza	126	38,1	4.800	126	41,8	5.270	5.270
Venezia	180	50,3	9.050	160	57,2	9.150	9.150
Padova	69	36,2	2.500	50	45,0	2.250	2.250
Rovigo	771	35,5	27.400	759	41,0	31.120	30.500
Veneto	2.776	41,2	114.250	2.615	48,0	125.590	122.620
Udine - Friuli-V. Giulia	153	43,5	6.650	152	40,1	6.090	6.090
Reggio nell'Emilia	618	45,0	27.800	578	55,0	31.800	31.800
Modena	590	44,3	26.150	513	48,4	24.830	24.830
Bologna	450	46,7	21.000	370	50,0	18.500	18.000
Ferrara	10.350	44,3	458.800	10.900	51,3	559.500	559.500
Emilia-Romagna	12.008	44,5	533.750	12.361	51,3	634.630	632.130
Siena	80	28,8	2.300	80	44,3	3.540	3.470
Grosseto	66	50,0	3.300	100	58,0	5.800	5.800
Toscana	146	38,4	5.600	180	51,9	9.340	9.270
Viterbo - Lazio	20	60,0	1.200	18	72,2	1.300	1.300
Foggia - Puglia	48	58,3	2.800	53	47,2	2.500	2.500
Cosenza - Calabria	160	35,0	5.600	200	30,0	6.000	6.000
Nuoro	28	23,2	650	21	25,2	530	520
Cagliari	1.861	38,5	72.400	1.926	46,8	90.170	90.170
Sardegna	1.909	38,3	73.050	1.947	46,6	90.700	90.690
Italia	183.347	41,2	7.547.000	189.896	55,0	10.445.000	10.273.000

Tav. 39 — Sorgo da granella

Superficie in ettari; produzione in quintali

Provincie Regioni	Superficie	Produzione per ha	Produzione Totale	Produzione Raccolta
Brescia - Lombardia	11	55,0	600	600
Verona	45	67,7	3.050	2.930
Venezia	54	22,0	1.180	1.180
Veneto	99	42,7	4.230	4.110
Pordenone	18	38,1	610	610
Udine	47	49,6	2.330	2.330
Friuli-Venezia Giulia	65	46,7	2.940	2.940
Parma	10	28,0	280	280
Reggio nell'Emilia	4	50,0	200	200
Bologna	40	80,0	3.200	3.200
Forlì	280	40,8	11.450	11.450
Emilia-Romagna	334	45,2	15.110	15.110
Pistoia	240	21,0	5.040	4.940
Firenze	200	19,5	3.890	3.880
Livorno	47	28,0	1.320	1.250
Pisa	300	24,7	7.400	6.890
Siena	150	28,5	4.290	4.200
Grosseto	200	35,9	7.180	7.180
Toscana	1.137	25,6	29.120	28.350
Perugia	164	56,1	10.320	10.320
Terni	23	35,7	820	820
Umbria	207	53,8	11.140	11.140
Pesaro e Urbino	650	41,0	26.650	24.040
Ancona	250	31,0	7.750	6.800
Macerata	120	63,7	7.640	7.340
Ascoli Piceno	84	39,5	3.320	3.250
Marche	1.104	41,1	45.360	41.430
Roma - Lazio	200	35,0	7.000	6.150
Pescara - Abruzzi	65	40,2	2.610	2.550
Isernia - Molise	4	22,5	90	90
Caserta - Campania	105	54,8	5.750	5.750
Foggia - Puglia	40	26,0	1.040	990
Matera - Basilicata	4	40,0	160	160
Italia	3.373	37,1	125.150	119.370

TAV. 40 — Leguminose da granella (allo stato secco)

Superficie in ettari; produzione in quintali

PROVINCIE REGIONI	SUPERFICIE	PRODUZIONE per ha	PRODUZIONE Totale	PRODUZIONE Raccolta
FAVA				
Torino	58	17,7	1.000	1.000
Cuneo	350	11,1	3.900	3.900
Asti	115	18,5	2.100	2.100
Alessandria	380	12,0	4.600	4.600
PIEMONTE	903	12,8	11.600	11.600
Pavia - LOMBARDIA	45	17,6	800	800
Bolzano-*Bozen* - TRENTINO-ALTO ADIGE	6	13,8	100	100
Savona	8	22,3	200	200
Genova	15	16,0	200	200
La Spezia	3	15,0	100	100
LIGURIA	26	19,2	500	500
Piacenza	136	15,1	2.000	2.000
Bologna	80	21,3	1.700	1.700
Ravenna	480	16,2	7.800	7.800
Forlì	400	18,5	7.200	7.200
EMILIA-ROMAGNA	1.096	17,1	18.700	18.700
Massa Carrara	6	21,2	100	100
Lucca	6	16,0	100	100
Pistoia	12	11,0	100	100
Firenze	1.700	9,5	16.100	16.100
Livorno	151	13,1	2.000	1.900
Pisa	1.500	8,0	12.000	11.500
Siena	3.500	13,9	48.900	47.500
Grosseto	3.200	33,1	42.000	42.000
TOSCANA	10.075	12,0	121.300	119.300
Perugia	3.700	9,4	34.900	34.200
Terni	1.610	13,3	21.400	21.100
UMBRIA	5.310	10,6	56.300	55.300
Pesaro e Urbino	3.350	9,1	30.500	29.900
Ancona	800	24,1	19.300	18.400
Macerata	1.300	23,0	29.900	29.000
Ascoli Piceno	622	14,8	9.200	9.200
MARCHE	6.072	14,6	88.900	86.500
Viterbo	2.700	12,9	34.900	33.900
Rieti	2.250	11,2	25.200	24.400
Roma	1.200	10,8	13.000	12.400
Latina	420	20,6	8.600	8.300
Frosinone	4.600	8,9	41.100	41.100
LAZIO	11.170	11,0	122.800	120.100
L'Aquila	800	19,9	15.900	15.900
Teramo	1.107	21,4	23.600	23.400
Pescara	705	16,0	11.300	11.000
Chieti	2.530	21,1	53.500	53.500
ABRUZZI	5.142	20,3	104.300	103.800
Isernia	1.500	27,8	41.700	41.700
Campobasso	4.100	17,9	73.300	70.400
MOLISE	5.600	20,5	115.000	112.100
Caserta	1.310	17,1	22.400	22.400
Benevento	5.300	9,6	51.300	51.300
Napoli	950	22,0	21.600	21.600
Avellino	4.115	10,4	42.800	41.900
Salerno	1.700	6,7	11.300	11.300
CAMPANIA	13.375	11,2	149.400	148.500
Foggia	5.200	17,3	90.400	88.500
Bari	4.680	15,0	70.400	70.400
Taranto	1.610	12,2	18.500	18.500
Brindisi	5.600	8,5	47.600	47.600
Lecce	800	11,1	8.800	8.700
PUGLIA	17.790	13,2	235.700	233.700
Potenza	5.374	8,2	44.000	44.000
Matera	1.142	8,5	9.700	9.700
BASILICATA	6.516	8,2	53.700	53.700
Cosenza	959	9,6	9.200	8.500
Catanzaro	9.640	11,1	107.300	107.300
Reggio di Calabria	1.030	10,0	10.300	10.100
CALABRIA	11.629	10,9	126.800	125.900
Trapani	1.925	13,0	25.100	24.600
Palermo	28.000	9,5	264.700	261.700
Messina	1.400	8,3	11.600	11.600
Agrigento	30.000	9,8	294.300	288.700
Caltanissetta	30.000	9,0	270.900	266.800
Enna	23.000	9,3	214.500	210.200
Catania	2.900	10,9	31.700	31.700
Ragusa	6.150	12,7	77.900	77.900
Siracusa	1.380	5,1	7.100	7.100
SICILIA	124.755	9,6	1.197.800	1.180.300
Sassari	2.124	11,0	23.400	23.200
Nuoro	1.459	13,1	19.200	19.200
Cagliari	16.935	11,9	200.700	200.700
SARDEGNA	20.518	11,9	243.300	243.100
ITALIA	240.028	11,0	2.647.000	2.614.000

Segue TAV. 40 — Leguminose da granella (allo stato secco)

Superficie in ettari; produzione in quintali

PROVINCIE REGIONI	SUPERFICIE	PRODUZIONE Per ha	PRODUZIONE Totale	PRODUZIONE Raccolta
FAGIUOLO				
Torino	220	18,2	4.000	4.000
Vercelli	3.150	14,2	44.700	43.300
Novara	382	14,7	5.600	5.600
Cuneo	2.500	14,3	35.700	34.700
Asti	120	13,7	1.700	1.700
Alessandria	340	11,7	4.000	4.000
PIEMONTE	6.712	14,3	95.700	93.300
Como	178	10,4	1.900	1.900
Milano	32	18,6	600	500
Pavia	48	13,5	600	600
Mantova	285	4,8	1.400	1.400
LOMBARDIA	543	8,3	4.500	4.400
Bolzano-*Bozen*	31	14,7	500	400
Trento	290	29,3	8.500	8.500
TRENTINO-ALTO ADIGE	321	28,0	9.000	8.900
Verona	650	11,7	7.600	7.300
Vicenza	135	21,0	2.800	2.800
Belluno	470	16,3	7.700	7.700
Treviso	78	13,3	1.000	1.000
Venezia	195	14,0	2.800	2.800
Padova	204	15,9	3.300	3.300
Rovigo	350	7,6	2.600	2.600
VENETO	2.082	13,4	27.800	27.500
Pordenone	47	8,7	400	400
Udine	255	10,3	2.700	2.700
Gorizia	25	9,6	200	200
Trieste	87	5,8	500	400
FRIULI-VENEZIA GIULIA	414	9,2	3.800	3.700
Imperia	22	16,2	400	400
Savona	26	20,1	500	500
Genova	60	13,9	800	800
La Spezia	160	16,9	2.700	2.700
LIGURIA	268	16,4	4.400	4.400
Piacenza	22	22,6	500	500
Modena	200	13,9	2.800	2.800
Bologna	200	19,0	3.800	3.800
Ferrara	350	15,7	5.500	5.400
Ravenna	320	12,1	3.900	3.800
Forlì	350	16,0	5.600	5.500
EMILIA-ROMAGNA	1.442	15,3	22.000	21.800
Massa-Carrara	120	13,4	1.600	1.600
Lucca	441	5,8	2.600	2.500
Pistoia	160	8,5	1.400	1.300
Firenze	800	4,7	3.700	3.700
Livorno	60	21,0	1.300	1.300
Pisa	200	9,5	1.900	1.800
Arezzo	345	7,3	2.500	2.500
Siena	530	7,8	4.200	4.100
Grosseto	100	9,3	900	900
TOSCANA	2.756	7,3	20.100	19.700
Perugia	860	3,3	2.800	2.800
Terni	900	9,1	8.200	8.100
UMBRIA	1.760	6,3	11.000	10.900
Pesaro e Urbino	30	3,4	100	100
Ancona	350	12,5	4.400	4.100
Macerata	15	6,6	100	100
Ascoli Piceno	114	10,1	1.200	1.100
MARCHE	509	11,4	5.800	5.400
Viterbo	715	8,7	6.200	6.000
Rieti	468	4,8	2.200	2.100
Roma	5.000	6,0	30.000	29.400
Latina	400	20,2	8.100	7.600
Frosinone	3.900	7,0	20.200	19.700
LAZIO	9.483	7,0	66.700	64.800
L'Aquila	780	14,0	10.900	10.900
Teramo	50	20,2	1.000	1.000
Pescara	910	18,4	16.800	16.400
Chieti	1.150	13,7	15.800	15.800
ABRUZZI	2.890	15,4	44.500	44.100
Isernia	42	15,2	600	600
Campobasso	100	11,6	1.200	1.100
MOLISE	142	12,7	1.800	1.700
Caserta	11.810	28,5	336.100	332.300
Benevento	9.600	13,3	128.800	126.900
Napoli	13.920	18,6	259.800	259.500
Avellino	2.770	7,8	21.600	20.700
Salerno	4.100	5,6	23.100	23.100
CAMPANIA	42.100	18,2	767.200	762.500
Foggia	130	8,5	1.300	1.300
Bari	352	10,0	3.500	3.400
Taranto	97	10,7	1.000	1.000
Brindisi	50	6,1	300	300
Lecce	420	9,9	4.200	4.100
PUGLIA	1.049	9,8	10.300	10.100
Potenza - BASILICATA	1.695	8,6	14.600	14.200
Cosenza	370	11,3	4.200	4.200
Catanzaro	3.350	12,6	42.200	41.200
Reggio di Calabria	800	10,1	5.000	5.000
CALABRIA	4.220	12,2	51.400	50.400
Trapani	70	13,9	1.000	1.000
Palermo	92	9,2	800	800
Messina	693	8,0	5.500	5.500
Agrigento	115	13,9	1.700	1.600
Catania	6	12,5	100	100
Ragusa	630	8,8	5.500	5.500
Siracusa	130	13,6	1.800	1.800
SICILIA	1.757	9,3	16.400	16.300
Sassari	89	13,5	1.200	1.200
Nuoro	114	20,0	2.300	2.200
Cagliari	435	12,8	5.500	5.500
SARDEGNA	638	14,1	9.000	8.900
ITALIA	80.781	14,7	1.186.000	1.173.000

Segue TAV. 40 — Leguminose da granella (allo stato secco)

Superficie in ettari; produzione in quintali

PROVINCIE REGIONI	SUPERFICIE	PRODUZIONE Per ha	PRODUZIONE Totale	PRODUZIONE Raccolta
PISELLO				
Alessandria - PIEMONTE	20	8,2	200	200
Bolzano-*Bozen* - TRENTINO-ALTO ADIGE	20	12,2	200	200
Verona	105	10,3	1.100	1.000
Vicenza	20	20,0	400	400
Venezia	15	19,0	300	300
Padova	17	19,4	300	300
Rovigo	60	11,5	700	700
VENETO	217	12,8	2.800	2.700
La Spezia - LIGURIA	5	17,0	100	100
Ferrara	30	15,7	500	500
Ravenna	80	18,5	1.500	1.500
Forlì	60	18,8	1.100	1.100
EMILIA-ROMAGNA	170	18,2	3.100	3.100
Pistoia	4	10,0	50	50
Pisa	40	16,6	650	650
Siena	18	6,0	100	100
Grosseto	20	9,6	200	200
TOSCANA	82	12,2	1.000	1.000
Viterbo - LAZIO	10	9,5	100	100
L'Aquila	10	16,5	100	100
Teramo	5	12,0	100	100
Pescara	10	18,1	200	200
ABRUZZI	25	16,0	400	400
Campobasso - MOLISE	15	15,7	200	200
Benevento	20	17,0	300	300
Napoli	130	16,7	2.200	2.200
CAMPANIA	150	16,7	2.500	2.500
Foggia	175	10,2	1.800	1.800
Bari	1.240	9,8	12.100	11.700
Taranto	122	12,0	1.500	1.500
Brindisi	90	5,2	500	500
Lecce	880	9,3	8.100	7.900
PUGLIA	2.507	9,6	24.000	23.400
Potenza	135	6,9	900	900
Matera	101	9,9	1.000	900
BASILICATA	236	8,1	1.900	1.800
Cosenza	13	10,9	100	100
Reggio di Calabria	24	10,0	300	300
CALABRIA	37	10,8	400	400
Trapani	60	12,8	700	700
Palermo	28	13,3	400	400
Messina	89	7,4	700	700
Agrigento	400	11,5	4.600	4.500
Enna	15	11,1	100	100
Catania	10	9,5	100	100
Ragusa	80	7,4	600	600
Siracusa	24	4,0	100	100
SICILIA	706	10,3	7.300	7.200
Cagliari - SARDEGNA	345	11,2	3.900	3.900
ITALIA	4.545	10,6	48.100	47.200
CECE				
Alessandria - PIEMONTE	4	18,5	100	100
Savona	3	12,0	50	50
La Spezia	4	15,0	50	50
LIGURIA	7	14,3	100	100
Massa-Carrara	2	10,0	20	20
Pistoia	32	10,0	320	310
Firenze	71	6,1	430	410
Livorno	7	7,0	40	40
Pisa	120	9,4	1.130	1.120
Arezzo	67	11,0	740	740
Siena	180	6,3	1.120	1.050
Grosseto	50	12,2	610	610
TOSCANA	529	8,3	4.400	4.300
Perugia - UMBRIA	88	5,0	500	500
Ancona	40	13,9	550	450
Ascoli Piceno	6	9,0	50	50
MARCHE	46	13,0	600	500
Viterbo	50	7,0	350	350
Rieti	30	5,0	140	140
Roma	300	10,0	3.000	3.000
Frosinone	190	9,0	1.710	1.710
LAZIO	570	9,1	5.200	5.200
L'Aquila	580	13,0	7.550	7.550
Teramo	120	19,4	2.310	2.310
Pescara	97	13,4	1.300	1.300
Chieti	1.420	11,5	16.340	16.340
ABRUZZI	2.217	12,4	27.500	27.500
Isernia	393	14,0	5.500	5.500
Campobasso	400	14,4	5.800	5.800
MOLISE	793	14,2	11.300	11.300
Benevento	2.700	12,1	32.600	32.600
Avellino	300	4,9	1.500	1.500
Salerno	350	9,4	2.200	2.200
CAMPANIA	3.350	10,8	36.300	36.300
Bari	305	10,0	3.050	2.980
Taranto	135	11,8	1.600	1.590
Brindisi	110	7,2	790	780
Lecce	135	8,8	1.190	1.150
PUGLIA	685	9,6	6.600	6.500
Potenza	806	7,1	5.700	5.700
Matera	495	9,6	4.700	4.700
BASILICATA	1.301	8,0	10.400	10.400
Cosenza	427	9,1	3.900	3.800
Catanzaro	1.900	13,1	24.900	24.900
Reggio di Calabria	165	13,7	2.300	2.300
CALABRIA	2.492	12,5	31.100	31.000
Palermo	310	10,5	3.250	3.200
Messina	389	7,5	2.920	2.920
Agrigento	2.950	12,0	35.300	34.920
Caltanissetta	400	8,2	3.280	3.280
Enna	150	7,7	1.150	1.080
Catania	270	11,1	3.000	3.000
Ragusa	365	7,4	2.700	2.700
Siracusa	320	10,7	3.420	3.420
SICILIA	5.154	10,7	55.000	54.500
Sassari	31	9,7	300	300
Nuoro	77	9,3	700	600
Cagliari	761	12,4	9.400	9.400
SARDEGNA	869	12,0	10.400	10.300
ITALIA	18.105	11,0	199.500	198.500

Segue TAV 40 — Leguminose da granella (allo stato secco)

Superficie in ettari; produzione in quintali

PROVINCIE REGIONI	SUPERFICIE	PRODUZIONE Per ha	PRODUZIONE Totale	PRODUZIONE Raccolta
LENTICCHIA				
Pisa	30	10,0	300	300
Grosseto	30	12,0	360	360
TOSCANA	60	11,0	660	660
Perugia - UMBRIA	263	5,0	1.320	1.320
Macerata - MARCHE	5	8,0	40	40
Viterbo	70	4,9	350	340
Rieti	18	6,5	100	100
Roma	70	10,0	700	700
Latina	30	11,0	330	330
Frosinone	55	8,1	450	430
LAZIO	243	7,9	1.930	1.900
L'Aquila - ABRUZZI	920	10,6	9.770	9.770
Isernia - MOLISE	10	10,1	100	100
Benevento	40	14,3	570	570
Salerno	50	6,9	350	350
CAMPANIA	90	10,2	920	920
Taranto - PUGLIA	44	9,6	420	420
Potenza - BASILICATA	310	7,2	2.230	2.230
Cosenza - CALABRIA	4	9,5	40	40
Palermo	215	9,5	2.050	2.040
Messina	73	7,3	530	530
Agrigento	350	12,6	4.400	4.330
Caltanissetta	60	6,0	360	360
Enna	80	7,0	560	530
Catania	165	9,9	1.620	1.620
Ragusa	580	8,0	4.650	4.490
Siracusa	23	6,0	140	140
SICILIA	1.546	9,3	14.310	14.040
Sassari	8	9,0	70	70
Cagliari	55	12,8	690	690
SARDEGNA	63	12,1	760	760
ITALIA	3.558	9,1	32.500	32.200
LUPINO				
Alessandria - PIEMONTE	100	21,4	2.140	2.140
Massa-Carrara	4	12,8	50	50
Pistoia	60	11,0	660	630
Firenze	78	8,0	600	580
Livorno	35	8,2	290	270
Siena	150	7,5	1.120	1.090
Grosseto	20	18,0	360	360
TOSCANA	344	9,0	3.080	2.980
Perugia - UMBRIA	90	9,1	820	820
Viterbo	600	9,3	5.590	5.440
Roma	600	11,7	7.000	7.000
Frosinone	360	10,2	3.670	3.490
LAZIO	1.560	10,4	16.260	15.930
Caserta	390	19,7	7.690	7.690
Benevento	400	14,0	5.600	5.600
Napoli	65	12,3	950	950
Salerno	30	6,7	540	540
CAMPANIA	925	16,0	14.780	14.780
Foggia	120	22,7	2.730	2.625
Bari	380	8,8	3.360	3.270
Taranto	60	13,5	810	810
Brindisi	75	12,4	930	930
Lecce	710	16,5	11.680	11.330
PUGLIA	1.345	14,5	19.510	18.960
Potenza - BASILICATA	112	8,9	1.000	1.000
Cosenza	22	9,1	200	200
Catanzaro	2.100	13,6	28.600	28.600
Reggio di Calabria	202	18,2	3.670	3.590
CALABRIA	2.324	14,0	32.470	32.390
Messina	88	7,3	650	600
Catania	90	9,4	850	850
Ragusa	350	11,5	4.010	4.010
Siracusa	40	6,0	240	240
SICILIA	568	10,1	5.750	5.700
ITALIA	7.368	13,0	95.800	94.700
VECCIA				
Alessandria - PIEMONTE	30	10,7	320	320
Forlì - EMILIA-ROMAGNA	20	12,0	240	230
Firenze	300	7,0	2.090	2.010
Pisa	250	13,3	3.320	3.150
Arezzo	47	13,0	610	610
Siena	700	10,5	7.330	7.190
Grosseto	150	10,2	1.530	1.530
TOSCANA	1.447	10,3	14.880	14.490
Perugia	70	10,0	700	700
Terni	44	4,3	180	170
UMBRIA	114	7,7	880	870
Viterbo	580	9,8	5.710	5.490
Frosinone	15	10,0	150	140
LAZIO	595	9,8	5.860	5.630
Pescara - ABRUZZI	59	18,7	1.100	1.070
Benevento	100	13,1	1.300	1.300
Avellino	200	13,6	2.720	2.720
CAMPANIA	300	13,4	4.020	4.020
Foggia	51	9,8	490	470
Bari	435	8,7	3.780	3.670
Taranto	208	11,3	2.330	2.330
Brindisi	70	8,7	610	610
PUGLIA	763	9,5	7.210	7.080
Potenza - BASILICATA	1.520	6,8	10.400	10.400
Cosenza - CALABRIA	179	11,0	1.970	1.970
Palermo	1.050	12,1	12.640	12.360
Messina	53	7,0	370	370
Agrigento	546	11,3	6.090	6.000
Caltanissetta	380	8,6	3.280	3.280
Enna	2.000	9,1	18.250	16.900
Catania	226	11,6	2.620	2.570
Ragusa	1.550	7,2	11.890	11.560
Siracusa	155	6,0	930	930
SICILIA	5.960	9,4	56.070	55.970
Cagliari - SARDEGNA	318	12,4	3.950	3.950
ITALIA	11.305	9,5	106.900	104.000

TAV. 41 — Patata

A — IN COMPLESSO

Superficie in ettari ; produzione in quintali

PROVINCIE REGIONI	SUPERFICIE	PRODUZIONE Per ha	PRODUZIONE Totale	PRODUZIONE Raccolta
Torino	2.600	*209,7*	545.100	545.100
Vercelli	600	*159,8*	95.900	94.600
Novara	394	*152,4*	60.000	60.000
Cuneo	2.400	*125,9*	302.100	290.000
Asti	370	*174,7*	64.700	64.700
Alessandria	1.800	*270,5*	486.900	486.900
PIEMONTE	**8.164**	***190,4***	**1.554.700**	**1.541.300**
VALLE D'AOSTA	**600**	***138,2***	**82.900**	**78.800**
Varese	828	*264,6*	219.000	214.700
Como	1.740	*201,9*	351.300	338.500
Sondrio	250	*156,0*	39.000	39.000
Milano	360	*280,4*	101.000	97.000
Bergamo	300	*114,8*	34.400	34.400
Brescia	522	*154,9*	80.900	72.800
Pavia	548	*225,7*	123.700	117.900
Cremona	102	*319,7*	32.600	32.600
Mantova	389	*316,0*	122.900	122.900
LOMBARDIA	**5.039**	***219,2***	**1.104.800**	**1.069.800**
Bolzano-*Bozen*	2.045	*173,6*	355.100	345.300
Trento	2.860	*234,0*	669.300	669.300
TRENTINO-ALTO ADIGE	**4.905**	***208,8***	**1.024.400**	**1.014.600**
Verona	3.520	*298,1*	1.049.300	1.007.300
Vicenza	2.050	*179,0*	366.900	366.900
Belluno	1.350	*149,9*	202.400	202.400
Treviso	1.150	*206,2*	237.100	226.600
Venezia	594	*271,0*	162.000	162.000
Padova	1.277	*263,6*	336.600	336.600
Rovigo	950	*304,7*	289.500	289.500
VENETO	**10.891**	***242,8***	**2.643.800**	**2.591.300**
Pordenone	125	*220,0*	27.500	27.500
Udine	2.375	*203,5*	483.000	483.000
Gorizia	140	*180,3*	25.300	25.300
Trieste	260	*119,6*	31.100	30.400
FRIULI-VENEZIA GIULIA	**2.900**	***195,5***	**566.900**	**566.200**
Imperia	253	*161,0*	40.700	40.000
Savona	988	*168,2*	166.200	161.500
Genova	1.505	*240,8*	362.400	349.000
La Spezia	957	*135,7*	129.900	129.800
LIGURIA	**3.703**	***188,8***	**699.200**	**680.300**
Piacenza	745	*150,6*	112.200	112.200
Parma	700	*205,7*	144.000	144.000
Reggio nell'Emilia	170	*204,1*	34.700	34.700
Modena	805	*224,0*	180.600	165.300
Bologna	4.200	*250,0*	1.050.000	1.000.000
Ferrara	720	*309,2*	222.600	200.400
Ravenna	380	*258,9*	98.400	98.400
Forlì	1.600	*175,0*	280.000	280.000
EMILIA-ROMAGNA	**9.320**	***227,7***	**2.122.500**	**2.035.000**
Massa-Carrara	985	*124,3*	122.400	118.900
Lucca	1.010	*253,1*	255.600	255.600
Pistoia	433	*85,6*	37.100	35.900
Firenze	1.550	*158,5*	245.700	245.700
Livorno	97	*176,0*	17.100	16.200
Pisa	2.400	*227,0*	544.700	516.800
Arezzo	1.645	*80,0*	132.100	132.100
Siena	600	*93,8*	56.300	54.600
Grosseto	500	*139,4*	69.700	69.700
TOSCANA	**9.220**	***160,6***	**1.480.700**	**1.445.500**
Perugia	1.680	*78,9*	132.600	132.600
Terni	1.500	*77,7*	116.500	114.200
UMBRIA	**3.180**	***78,3***	**249.100**	**246.800**
Pesaro e Urbino	490	*154,7*	75.900	70.300
Ancona	400	*165,6*	66.300	62.900
Macerata	1.320	*78,7*	103.900	100.800
Ascoli Piceno	1.913	*126,6*	242.200	235.000
MARCHE	**4.123**	***118,4***	**488.300**	**469.000**
Viterbo	3.660	*109,0*	399.100	387.100
Rieti	1.865	*77,3*	144.600	139.600
Roma	5.000	*100,0*	500.000	450.000
Latina	790	*239,0*	188.800	174.400
Frosinone	2.200	*110,9*	244.200	234.400
LAZIO	**13.515**	***109,3***	**1.476.700**	**1.385.500**
L'Aquila	10.600	*185,0*	1.961.000	1.961.000
Teramo	1.575	*84,8*	133.600	133.600
Pescara	1.621	*105,3*	170.700	167.800
Chieti	4.395	*119,2*	524.000	524.000
ABRUZZI	**18.191**	***153,3***	**2.789.300**	**2.786.400**
Isernia	5.050	*72,9*	368.100	368.100
Campobasso	3.500	*56,7*	198.400	175.500
MOLISE	**8.550**	***66,3***	**566.500**	**543.600**
Caserta	5.600	*251,2*	1.408.500	1.382.600
Benevento	5.865	*161,7*	948.200	948.200
Napoli	19.150	*238,3*	4.563.500	4.469.500
Avellino	10.280	*131,8*	1.354.600	1.354.600
Salerno	4.745	*164,2*	779.200	779.200
CAMPANIA	**45.640**	***198,3***	**9.052.000**	**8.934.100**
Foggia	580	*178,3*	103.400	101.800
Bari	2.990	*95,0*	284.000	276.500
Taranto	220	*114,1*	25.100	24.600
Brindisi	45	*81,7*	3.700	3.700
Lecce	4.700	*52,6*	247.100	240.500
PUGLIA	**8.535**	***77,7***	**663.300**	**647.300**
Potenza	4.720	*47,7*	225.000	225.000
Matera	8	*220,0*	1.800	1.800
BASILICATA	**4.728**	***48,0***	**226.800**	**226.800**
Cosenza	4.301	*128,4*	552.200	541.700
Catanzaro	5.800	*134,1*	777.900	761.500
Reggio di Calabria	1.659	*104,5*	173.300	173.300
CALABRIA	**11.760**	***127,8***	**1.503.400**	**1.476.500**
Trapani	71	*93,7*	6.600	6.200
Palermo	205	*141,3*	29.000	28.800
Messina	2.028	*78,8*	159.900	157.300
Agrigento	960	*169,4*	162.700	159.600
Caltanissetta	300	*136,8*	41.100	39.400
Catania	2.200	*163,2*	359.000	348.800
Ragusa	30	*91,3*	2.700	2.700
Siracusa	1.025	*94,7*	97.100	97.100
SICILIA	**6.819**	***125,8***	**858.100**	**839.900**
Sassari	300	*109,1*	32.700	32.700
Nuoro	844	*134,2*	86.400	86.400
Cagliari	1.397	*138,5*	193.500	191.200
SARDEGNA	**2.341**	***133,5***	**312.600**	**310.300**
ITALIA	**182.124**	***161,8***	**29.466.000**	**28.889.000**

PRODUZIONE DI PATATE
Anno 1973

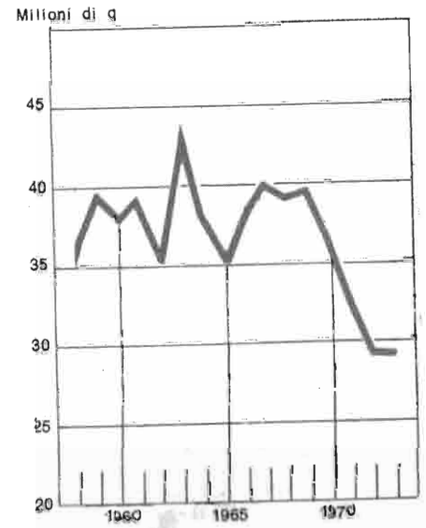

PRODUZIONE DI POMODORI
Anno 1973

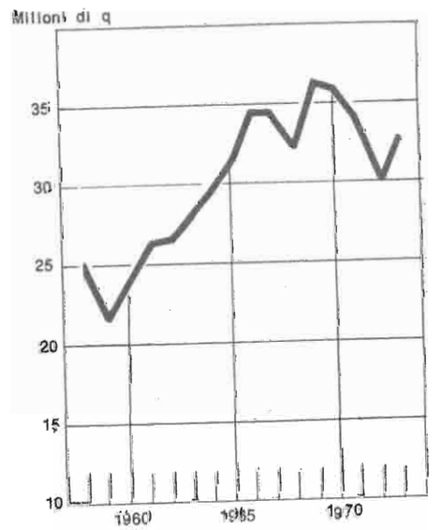

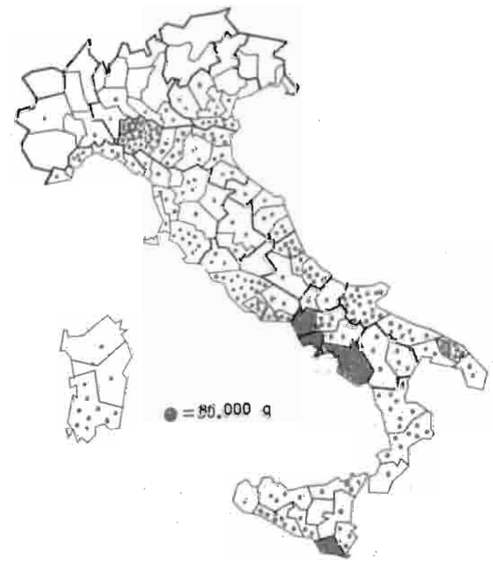

PRODUZIONE DI CARCIOFI
Anno 1973

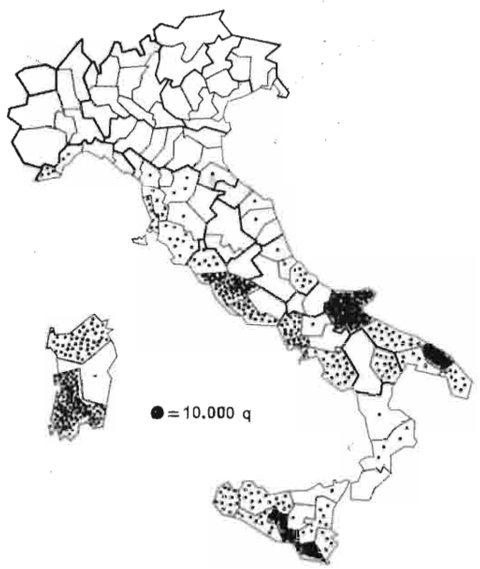

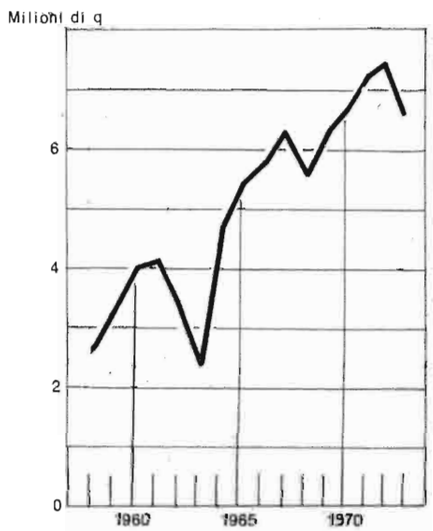

PRODUZIONE DI CAVOLIFIORI
Anno 1973

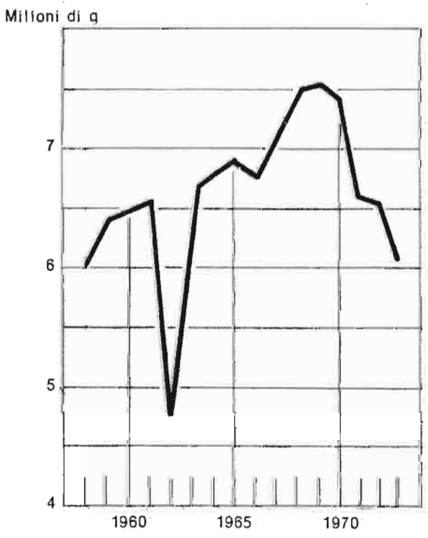

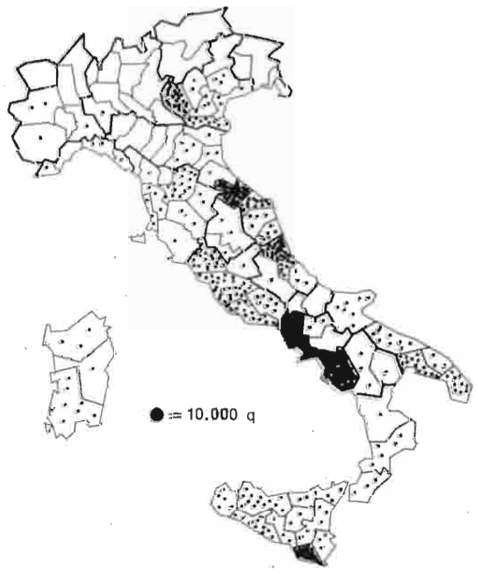

Segue TAV. 41 — Patata

B — PRIMATICCIA

Superficie in ettari ; produzione in quintali

PROVINCIE REGIONI	SUPERFICIE	PRODUZIONE Per ha	PRODUZIONE Totale	PRODUZIONE Raccolta
Imperia	58	*94,9*	5.500	5.500
Savona	55	*130,3*	7.200	7.000
Genova	275	*238,7*	65.700	63.700
La Spezia	7	*107,8*	800	700
LIGURIA	395	*200,5*	79.200	76.900
Massa-Carrara	35	*130,0*	4.600	4.600
Lucca	10	*80,0*	800	800
Pistoia	43	*90,0*	3.900	3.700
Pisa	400	*89,3*	35.700	34.300
TOSCANA	488	*92,2*	45.000	43.400
Latina - LAZIO	90	*180,0*	16.200	15.700
Pescara	261	*182,0*	47.700	47.200
Chieti	25	*137,2*	3.400	3.400
ABRUZZI	276	*185,1*	51.100	50.600
Caserta	1.950	*195,8*	381.900	381.900
Benevento	65	*200,0*	13.000	13.000
Napoli	7.200	*123,8*	891.500	870.800
Avellino	130	*135,4*	17.600	17.600
Salerno	1.145	*241,6*	276.600	276.600
CAMPANIA	10.490	*150,7*	1.580.600	1.559.900

PROVINCIE REGIONI	SUPERFICIE	PRODUZIONE Per ha	PRODUZIONE Totale	PRODUZIONE Raccolta
Foggia	300	*243,3*	73.000	73.000
Bari	2.055	*103,9*	213.600	207.800
Taranto	195	*115,0*	22.400	22.100
Lecce	4.000	*49,1*	196.500	192.400
PUGLIA	6.550	*77,2*	505.500	495.300
Cosenza	135	*122,8*	16.600	16.500
Catanzaro	150	*101,3*	15.200	15.200
Reggio di Calabria	359	*118,3*	42.500	42.500
CALABRIA	644	*115,7*	74.500	74.200
Trapani	45	*98,9*	4.300	4.500
Palermo	42	*154,0*	6.500	6.300
Messina	1.801	*77,6*	140.000	137.400
Agrigento	200	*160,5*	32.000	31.400
Caltanissetta	130	*180,0*	23.400	23.400
Catania	2.500	*129,0*	340.000	329.800
Siracusa	920	*89,6*	81.600	81.600
SICILIA	5.138	*122,2*	627.800	612.900
Sassari	23	*68,9*	1.500	1.500
Nuoro	52	*77,2*	4.000	4.000
Cagliari	482	*132,0*	63.600	63.600
SARDEGNA	557	*124,1*	69.100	69.100
ITALIA	24.628	*123,8*	3.049.000	2.998.000

C — COMUNE

Superficie in ettari ; produzione in quintali

PROVINCIE REGIONI	SUPERFICIE	PRODUZIONE Per ha	PRODUZIONE Totale	PRODUZIONE Raccolta
Torino	2.600	*209,7*	545.100	545.100
Vercelli	600	*159,8*	95.900	94.500
Novara	394	*152,4*	60.000	60.000
Cuneo	2.400	*125,9*	302.100	290.000
Asti	370	*174,7*	64.700	64.700
Alessandria	1.800	*270,5*	486.900	486.900
PIEMONTE	8.164	*190,4*	1.554.700	1.541.300
VALLE D'AOSTA	600	*138,2*	82.900	78.800
Varese	828	*264,6*	219.000	214.700
Como	1.740	*201,9*	351.300	338.500
Sondrio	250	*156,0*	39.000	39.000
Milano	360	*280,4*	101.000	97.000
Bergamo	300	*114,8*	34.400	34.400
Brescia	522	*154,9*	80.900	72.800
Pavia	548	*225,7*	123.700	117.300
Cremona	102	*319,7*	32.600	32.600
Mantova	389	*316,0*	122.900	122.900
LOMBARDIA	5.039	*219,2*	1.104.800	1.069.800
Bolzano-*Bozen*	2.045	*173,6*	355.100	345.300
Trento	2.860	*234,0*	669.300	669.300
TRENTINO ALTO ADIGE	4.905	*208,8*	1.024.400	1.014.600
Verona	3.520	*298,1*	1.049.300	1.007.300
Vicenza	2.050	*179,0*	366.900	366.900
Belluno	1.350	*149,9*	202.400	202.400
Treviso	1.150	*206,2*	237.100	226.600
Venezia	594	*271,0*	162.000	162.000
Padova	1.277	*263,6*	336.600	336.600
Rovigo	950	*304,7*	289.500	289.500
VENETO	10.891	*242,8*	2.643.800	2.591.300

PROVINCIE REGIONI	SUPERFICIE	PRODUZIONE Per ha	PRODUZIONE Totale	PRODUZIONE Raccolta
Pordenone	125	*220,0*	27.500	27.500
Udine	2.375	*203,5*	483.000	483.000
Gorizia	140	*180,9*	25.300	25.300
Trieste	260	*119,6*	31.100	30.400
FRIULI-VENEZIA GIULIA	2.900	*195,5*	566.900	566.200
Imperia	195	*180,6*	35.200	34.500
Savona	933	*170,4*	159.000	154.500
Genova	1.230	*241,2*	296.700	285.300
La Spezia	950	*135,4*	129.100	129.100
LIGURIA	3.308	*187,4*	620.000	603.400
Piacenza	145	*150,6*	112.200	112.200
Parma	190	*259,7*	144.000	144.000
Reggio nell'Emilia	170	*204,1*	34.700	34.700
Modena	605	*224,0*	180.600	165.300
Bologna	4.500	*250,0*	1.650.000	1.500.000
Ferrara	720	*309,2*	222.600	200.400
Ravenna	380	*253,9*	96.400	96.400
Forlì	1.600	*175,0*	280.000	280.000
EMILIA-ROMAGNA	9.320	*227,7*	2.122.500	2.035.000
Massa-Carrara	950	*124,0*	117.800	114.300
Lucca	1.000	*254,8*	254.800	254.800
Pistoia	390	*85,0*	33.200	32.200
Firenze	1.550	*158,5*	245.700	245.700
Livorno	97	*176,0*	17.100	16.200
Pisa	2.000	*254,5*	509.000	482.500
Arezzo	1.645	*80,0*	132.100	132.100
Siena	600	*93,8*	56.300	54.600
Grosseto	500	*139,4*	69.700	69.700
TOSCANA	8.732	*164,4*	1.435.700	1.402.100

Segue Tav. 41 — Patata

Segue C — Comune

Superficie in ettari; produzione in quintali

Provincie Regioni	Superficie	Produzione Per ha	Produzione Totale	Produzione Raccolta
Perugia	1.680	78,9	132.600	132.600
Terni	1.500	77,7	116.500	114.200
Umbria	3.180	78,3	249.100	246.800
Pesaro e Urbino	490	154,7	75.900	70.300
Ancona	400	165,6	66.300	62.900
Macerata	1.320	78,7	103.900	100.800
Ascoli Piceno	1.913	126,6	242.200	235.000
Marche	4.123	118,4	488.300	469.000
Viterbo	3.660	109,0	399.100	387.100
Rieti	1.865	77,5	144.600	139.600
Roma	5.000	100,0	900.000	450.000
Latina	700	246,6	172.600	158.700
Frosinone	2.200	110,9	244.200	234.400
Lazio	13.425	108,9	1.460.500	1.369.800
L'Aquila	10.600	185,0	1.961.000	1.961.000
Teramo	1.575	84,8	133.600	133.600
Pescara	1.370	89,8	123.000	120.600
Chieti	4.370	119,1	520.600	520.600
Abruzzi	17.915	152,8	2.738.200	2.735.800
Isernia	5.050	72,9	368.100	368.100
Campobasso	3.500	56,7	198.400	175.500
Molise	8.550	66,3	566.500	543.600
Caserta	3.660	280,7	1.024.600	1.000.700
Benevento	5.800	161,2	935.200	935.200
Napoli	11.950	307,3	3.672.000	3.598.700
Avellino	10.150	131,7	1.337.000	1.337.000
Salerno	3.600	139,6	502.600	502.600
Campania	35.150	212,6	7.471.400	7.374.200
Foggia	280	108,5	30.400	28.800
Bari	935	75,3	70.400	68.700
Taranto	25	108,0	2.700	2.700
Brindisi	45	81,7	3.700	3.700
Lecce	700	72,2	50.600	48.100
Puglia	1.985	79,5	157.800	152.000
Potenza	4.720	47,7	225.000	225.000
Matera	8	220,0	1.800	1.800
Basilicata	4.728	48,0	226.800	226.800
Cosenza	4.166	128,5	535.400	525.200
Catanzaro	5.650	133,0	762.700	746.300
Reggio di Calabria	1.300	100,6	130.800	130.800
Calabria	11.116	128,5	1.428.900	1.402.300
Trapani	26	90,0	2.300	2.200
Palermo	163	138,0	22.500	22.500
Messina	227	87,5	19.900	19.900
Agrigento	760	171,9	130.700	128.300
Caltanissetta	170	103,8	17.700	17.000
Catania	200	95,0	19.000	19.000
Ragusa	30	91,3	2.700	2.700
Siracusa	105	147,6	15.500	15.500
Sicilia	1.681	137,0	230.300	227.000
Sassari	277	112,7	31.200	31.200
Nuoro	592	139,1	82.400	82.400
Cagliari	915	141,9	129.900	127.600
Sardegna	1.784	136,5	243.500	241.200
Italia	157.496	167,7	26.417.000	25.891.000

Tav. 42 — Patata per cultivar e per regione

A — Patata primaticcia

Superficie in ettari; produzione in quintali

Cultivar	Superficie	Produzione Per ha	Produzione Totale	Produzione Raccolta	Superficie	Produzione Per ha	Produzione Totale	Produzione Raccolta	Superficie	Produzione Per ha	Produzione Totale	Produzione Raccolta	Superficie	Produzione Per ha	Produzione Totale	Produzione Raccolta
	Liguria				Toscana				Lazio				Abruzzi			
Bea	108	248,0	26.800	25.980	88	94,7	8.330	8.100	9	180,0	1.620	1.570	—	—	—	—
Bintje	159	200,4	31.900	31.640	4	100,0	400	370	—	—	—	—	86	128,3	10.900	10.800
Eersteling	10	168,0	1.680	1.650	100	80,0	8.000	7.600	—	—	—	—	38	251,0	9.540	9.440
Kennebec	1	120,0	120	110	128	90,5	11.600	11.150	—	—	—	—	—	—	—	—
Majestic	3	113,3	340	340	12	90,5	1.090	1.040	18	180,0	3.240	3.140	42	240,2	10.080	9.980
Saskia	10	129,0	1.300	1.250	143	100,0	14.350	13.900	9	180,0	1.620	1.570	—	—	—	—
Sieglinde	—	—	—	—	—	—	—	—	—	—	—	—	—	—	—	—
Sirtema	39	173,0	6.800	6.550	9	102,7	920	920	9	180,0	1.620	1.570	25	283,2	7.150	7.080
Tonda di Berlino	6	91,7	550	550	—	—	—	—	36	180,0	6.480	6.280	58	141,1	8.180	8.100
Vera	—	—	—	—	—	—	—	—	9	180,0	1.620	1.570	28	187,5	5.250	5.200
Altre	59	164,4	9.700	9.430	4	77,5	310	300	—	—	—	—	—	—	—	—
a) *pasta bianca*	41	152,6	6.260	6.080	2	56,0	110	110	—	—	—	—	—	—	—	—
b) *a pasta gialla*	18	190,9	3.440	3.350	2	98,5	200	190	—	—	—	—	—	—	—	—
TOTALE	395	200,5	79.200	76.900	488	92,2	45.000	43.400	90	180,0	16.200	15.700	276	185,1	51.100	50.600

Segue Tav. 42 — Patata per cultivar e per regione

Segue A — Patata primaticcia

Superficie in ettari; produzione in quintali

Cultivar	Superficie	Produzione Per ha	Produzione Totale	Produzione Raccolta	Superficie	Produzione Per ha	Produzione Totale	Produzione Raccolta	Superficie	Produzione Per ha	Produzione Totale	Produzione Raccolta
	Campania				Puglia				Calabria			
Bea	456	117,7	52.970	48.500	—	—	—	—	—	—	—	—
Bintje	229	105,0	24.040	24.040	655	45,0	29.470	28.950	—	—	—	—
Eersteling	—	—	—	—	—	—	—	—	—	—	—	—
Kennebec	3	135,0	310	310	—	—	—	—	—	—	—	—
Majestic	13	136,0	1.770	1.770	15	243,3	3.650	3.650	35	129,3	5.040	4.960
Saskia	360	111,4	40.120	36.330	—	—	—	—	—	—	—	—
Sieglinde	981	125,9	123.500	119.040	4.861	76,4	371.410	365.000	400	107,8	43.100	43.100
Sirtema	6.888	155,2	1.069.120	1.060.220	—	—	—	—	13	116,4	1.510	1.490
Tonda di Berlino	872	182,8	159.210	159.210	39	97,8	3.810	3.770	120	117,0	14.080	13.880
Vera	290	114,6	33.220	32.150	—	—	—	—	4	126,0	500	490
Altre	404	188,9	76.330	76.330	990	99,1	97.160	93.930	68	151,3	10.290	10.280
a) *a pasta bianca*	404	188,9	76.330	76.330	—	—	—	—	60	158,1	9.490	9.480
b) *a pasta gialla*	—	—	—	—	980	99,1	97.160	93.930	8	100,0	800	800
TOTALE	10.496	150,7	1.580.600	1.559.900	6.550	77,2	505.500	495.300	645	115,7	74.500	74.200
	Sicilia				Sardegna				Italia			
Bea	—	—	—	—	18	92,6	1.660	1.660	673	133,8	91.380	85.810
Bintje	17	154,4	2.620	2.590	106	132,7	14.060	14.060	1.255	90,4	113.390	111.850
Eersteling	—	—	—	—	—	—	—	—	148	129,9	19.230	18.690
Kennebec	—	—	—	—	24	110,5	2.650	2.650	156	94,1	14.680	14.220
Majestic	41	121,8	4.990	4.850	26	74,7	1.940	1.940	209	153,8	32.140	31.670
Saskia	—	—	—	—	—	—	—	—	522	109,5	57.396	55.070
Sieglinde	1.962	80,7	158.430	155.000	—	—	—	—	8.204	84,9	696.440	682.140
Sirtema	—	—	—	—	341	132,3	45.130	45.130	7.324	154,6	1.132.260	1.122.960
Tonda di Berlino	137	178,3	24.426	23.550	25	78,0	1.950	1.950	1.293	169,1	218.660	217.290
Vera	110	137,5	15.120	14.750	10	115,7	1.150	1.150	451	126,1	56.860	55.310
Altre	2.871	147,1	422.220	412.160	7	80,0	560	560	4.393	140,3	616.570	602.990
a) *a pasta bianca*	765	114,5	87.590	86.760	5	83,8	420	420	1.277	141,1	180.206	179.180
b) *a pasta gialla*	2.106	158,9	334.630	325.400	2	70,5	140	140	3.116	140,0	436.370	423.810
TOTALE	5.138	122,2	627.800	612.900	557	124,1	69.100	69.100	24.628	123,8	3.049.000	2.998.000

B — Patata comune

Superficie in ettari; produzione in quintali

Cultivar	Superficie	Produzione Per ha	Produzione Totale	Produzione Raccolta	Superficie	Produzione Per ha	Produzione Totale	Produzione Raccolta	Superficie	Produzione Per ha	Produzione Totale	Produzione Raccolta
	Piemonte				Valle d'Aosta				Lombardia			
Ackersegen	—	—	—	—	—	—	—	—	—	—	—	—
Alma	—	—	—	—	—	—	—	—	—	—	—	—
Alpha	—	—	—	—	—	—	—	—	—	—	—	—
Avenir	—	—	—	—	—	—	—	—	—	—	—	—
Bea	714	188,4	134.500	134.900	6	133,3	800	800	98	181,6	17.800	17.200
Belfiore	—	—	—	—	—	—	—	—	—	—	—	—
Bintje	2.843	156,2	444.200	437.000	84	119,1	10.000	9.400	268	205,6	55.100	52.700
Eersteling	—	—	—	—	—	—	—	—	—	—	—	—
Humalda	—	—	—	—	—	—	—	—	472	213,4	100.700	99.100
Jaerla	—	—	—	—	—	—	—	—	—	—	—	—
Katahdin	1.079	281,4	302.600	303.600	—	—	—	—	10	240,0	2.400	2.400
Kennebec	1.942	209,2	406.200	404.100	168	167,7	28.200	25.200	2.882	236,8	677.600	655.800
Majestic	483	159,8	77.200	76.400	120	151,7	18.200	17.300	686	206,3	140.800	134.800
Primura	158	162,2	25.300	24.600	—	—	—	—	61	247,5	15.100	14.500
San Michele	—	—	—	—	—	—	—	—	19	215,8	4.100	4.000
Saskia	246	175,8	42.200	41.900	6	133,3	800	800	52	176,9	9.200	8.700
Sieglinde	—	—	—	—	—	—	—	—	46	93,6	4.300	4.200
Sirtema	204	152,0	31.000	30.700	12	141,7	1.700	1.600	82	216,9	17.700	17.000
Tonda di Berlino	337	180,4	60.800	60.600	30	110,0	3.300	3.300	323	165,9	53.600	53.000
Ugenta	22	150,0	3.300	3.300	120	138,3	16.600	15.800	—	—	—	—
Vera	—	—	—	—	—	—	—	—	—	—	—	—
Altre	144	183,3	26.400	26.300	54	93,6	5.000	4.800	60	106,7	6.400	6.400
a) *a pasta bianca*	116	183,6	21.300	21.200	30	83,3	2.500	2.400	—	—	—	—
b) *a pasta gialla*	28	182,1	5.100	5.100	24	104,2	2.500	2.400	60	106,7	6.400	6.400
TOTALE	8.164	190,4	1.554.700	1.541.300	600	138,2	82.900	78.800	5.039	219,2	1.104.800	1.069.800

Segue TAV. 42 — Patata per cultivar e per regione

Segue B — PATATA COMUNE

Superficie in ettari; produzione in quintali

CULTIVAR	Superficie	Produzione: Per ha	Produzione: Totale	Produzione: Raccolta	Superficie	Produzione: Per ha	Produzione: Totale	Produzione: Raccolta	Superficie	Produzione: Per ha	Produzione: Totale	Produzione: Raccolta
	BOLZANO-*BOZEN*				TRENTO				TRENTINO-ALTO ADIGE			
Ackersegen	225	*175,1*	39.400	38.200	—	—	—	—	225	*175,1*	39.400	38.200
Alma	—	—	—	—	—	—	—	—	—	—	—	—
Alpha	—	—	—	—	—	—	—	—	—	—	—	—
Avenir	—	—	—	—	—	—	—	—	—	—	—	—
Bea	61	*170,5*	10.400	10.100	205	*234,1*	48.000	48.000	266	*219,5*	58.400	58.100
Belfiore	—	—	—	—	—	—	—	—	—	—	—	—
Bintje	—	—	—	—	—	—	—	—	—	—	—	—
Eersteling	—	—	—	—	—	—	—	—	—	—	—	—
Humalda	—	—	—	—	—	—	—	—	—	—	—	—
Jaerla	—	—	—	—	—	—	—	—	—	—	—	—
Katahdin	—	—	—	—	—	—	—	—	—	—	—	—
Kennebec	205	*169,8*	34.800	34.100	850	*251,8*	214.000	214.000	1.055	*235,8*	248.800	249.100
Majestic	1.022	*177,5*	181.400	176.700	1.586	*232,2*	368.400	368.400	2.608	*210,8*	549.800	545.100
Primura	—	—	—	—	—	—	—	—	—	—	—	—
San Michele	—	—	—	—	—	—	—	—	—	—	—	—
Saskia	—	—	—	—	—	—	—	—	—	—	—	—
Sieglinde	—	—	—	—	—	—	—	—	—	—	—	—
Sirtema	307	*169,7*	52.100	50.600	102	*126,5*	12.900	12.900	409	*158,9*	65.000	63.500
Tonda di Berlino	123	*164,2*	20.200	19.600	30	*220,0*	6.600	6.600	153	*175,2*	26.800	26.200
Urgenta	—	—	—	—	—	—	—	—	—	—	—	—
Vera	—	—	—	—	—	—	—	—	—	—	—	—
Altre	102	*164,7*	16.800	16.000	87	*223,0*	19.400	19.400	189	*191,5*	36.200	35.400
a) *a pasta bianca*	20	*145,0*	2.900	2.700	57	*224,6*	12.800	12.800	77	*203,9*	15.700	15.500
b) *a pasta gialla*	82	*169,5*	13.900	13.300	30	*220,0*	6.600	6.600	112	*183,0*	20.500	19.900
TOTALE	**2.045**	**173,6**	**355.100**	**345.300**	**2.860**	**234,0**	**669.300**	**669.300**	**4.905**	**208,8**	**1.024.400**	**1.014.600**
	VENETO				FRIULI-VENEZIA GIULIA				LIGURIA			
Ackersegen	—	—	—	—	—	—	—	—	—	—	—	—
Alma	—	—	—	—	—	—	—	—	—	—	—	—
Alpha	—	—	—	—	—	—	—	—	—	—	—	—
Avenir	60	*278,3*	16.700	16.300	—	—	—	—	74	*216,2*	16.000	15.500
Bea	1.555	*264,8*	411.800	407.300	150	*180,7*	27.100	27.000	380	*196,6*	74.700	71.600
Belfiore	—	—	—	—	—	—	—	—	—	—	—	—
Bintje	3.187	*239,2*	762.400	743.100	215	*194,9*	41.900	41.800	658	*174,3*	114.700	111.400
Eersteling	110	*223,6*	24.600	24.600	203	*220,7*	44.800	44.800	32	*178,1*	5.700	5.600
Humalda	518	*311,0*	161.100	154.800	—	—	—	—	—	—	—	—
Jaerla	—	—	—	—	—	—	—	—	—	—	—	—
Katahdin	—	—	—	—	—	—	—	—	19	*136,8*	2.600	2.600
Kennebec	1.334	*270,5*	360.900	353.700	1.710	*202,7*	346.700	346.500	1.114	*209,1*	232.900	226.600
Majestic	1.354	*180,4*	244.200	241.600	527	*169,3*	89.200	89.000	263	*134,2*	35.300	35.200
Primura	38	*228,9*	8.700	8.700	—	—	—	—	—	—	—	—
San Michele	13	*169,2*	2.200	2.200	—	—	—	—	9	*144,4*	1.300	1.300
Saskia	806	*241,3*	194.500	190.100	11	*181,8*	2.000	2.000	187	*167,9*	31.400	30.500
Sieglinde	135	*232,6*	31.400	31.000	—	—	—	—	6	*183,3*	1.100	1.000
Sirtema	197	*242,1*	47.700	47.300	—	—	—	—	142	*197,9*	28.100	27.200
Tonda di Berlino	873	*257,2*	224.500	221.200	62	*198,4*	12.300	12.300	114	*143,9*	16.400	16.200
Urgenta	105	*292,4*	30.700	29.400	—	—	—	—	19	*168,4*	3.200	3.200
Vera	—	—	—	—	—	—	—	—	—	—	—	—
Altre	606	*202,0*	122.400	120.000	22	*131,8*	2.900	2.800	291	*194,5*	56.600	55.500
a) *a pasta bianca*	345	*179,4*	61.900	60.700	22	*131,8*	2.900	2.800	208	*210,1*	43.700	42.900
b) *a pasta gialla*	261	*231,8*	60.500	59.300	—	—	—	—	83	*155,4*	12.900	12.600
TOTALE	**10.891**	**242,8**	**2.643.800**	**2.591.300**	**2.900**	**195,5**	**566.900**	**566.200**	**3.308**	**187,4**	**620.000**	**603.400**

Segue TAV. 42 — Patata per cultivar e per regione

Segue B — PATATA COMUNE

Superficie in ettari; produzione in quintali

CULTIVAR	Superficie	Produzione: Per ha	Produzione: Totale	Produzione: Raccolta	Superficie	Produzione: Per ha	Produzione: Totale	Produzione: Raccolta	Superficie	Produzione: Per ha	Produzione: Totale	Produzione: Raccolta
	EMILIA-ROMAGNA				TOSCANA				UMBRIA			
Ackersegen	—	—	—	—	—	—	—	—	—	—	—	—
Alma	—	—	—	—	16	*125,0*	2.000	2.000	—	—	—	—
Alpha	—	—	—	—	—	—	—	—	—	—	—	—
Avenir	—	—	—	—	—	—	—	—	—	—	—	—
Bea	733	*220,7*	161.800	155.400	676	*221,3*	149.600	143.400	—	—	—	—
Belfiore	—	—	—	—	175	*86,9*	15.200	15.200	—	—	—	—
Bintje	1.153	*219,1*	252.600	244.800	1.269	*128,8*	163.400	162.500	150	*75,3*	11.300	11.100
Eersteling	—	—	—	—	367	*197,0*	72.300	69.700	—	—	—	—
Humalda	70	*257,1*	18.000	17.000	—	—	—	—	—	—	—	—
Jaerla	530	*243,8*	129.200	123.300	—	—	—	—	—	—	—	—
Katahdin	—	—	—	—	—	—	—	—	—	—	—	—
Kennebec	554	*255,8*	141.700	132.600	887	*187,7*	162.700	159.700	—	—	—	—
Majestic	1.391	*201,6*	280.400	272.800	2.351	*149,6*	351.800	347.000	1.224	*79,8*	97.000	96.800
Primura	3.860	*242,6*	936.500	894.600	47	*148,9*	7.000	7.000	—	—	—	—
San Michele	—	—	—	—	324	*159,3*	51.600	49.700	—	—	—	—
Saskia	121	*217,4*	26.300	25.500	601	*279,7*	168.100	158.600	—	—	—	—
Sieglinde	—	—	—	—	16	*125,0*	2.000	2.000	—	—	—	—
Sirtema	130	*212,3*	27.600	26.100	276	*216,7*	59.800	57.300	—	—	—	—
Tonda di Berlino	89	*309,1*	17.000	15.300	1.285	*134,3*	172.600	171.000	1.722	*79,1*	136.200	134.500
Urgenta	—	—	—	—	—	—	—	—	—	—	—	—
Vera	80	*175,0*	14.000	14.000	—	—	—	—	—	—	—	—
Altre	643	*182,6*	117.400	113.300	462	*125,1*	57.800	57.000	84	*54,8*	4.600	4.600
a) *a pasta bianca*	377	*156,8*	59.100	57.300	280	*124,3*	34.800	34.200	84	*54,8*	4.600	4.600
b) *a pasta gialla*	266	*219,2*	58.300	56.000	182	*126,4*	23.000	22.800	—	—	—	—
TOTALE	**9.320**	**227,7**	**2.122.500**	**2.035.000**	**8.732**	**164,4**	**1.435.700**	**1.402.100**	**3.180**	**78,3**	**249.100**	**246.800**
	MARCHE				LAZIO				ABRUZZI			
Ackersegen	—	—	—	—	14	*28,6*	400	300	—	—	—	—
Alma	—	—	—	—	—	—	—	—	—	—	—	—
Alpha	—	—	—	—	—	—	—	—	—	—	—	—
Avenir	—	—	—	—	—	—	—	—	—	—	—	—
Bea	—	—	—	—	567	*109,5*	62.100	57.000	—	—	—	—
Belfiore	—	—	—	—	—	—	—	—	—	—	—	—
Bintje	451	*138,1*	62.300	58.500	790	*115,1*	90.900	83.400	777	*124,7*	96.900	96.800
Eersteling	—	—	—	—	200	*105,0*	21.000	19.000	—	—	—	—
Humalda	—	—	—	—	—	—	—	—	—	—	—	—
Jaerla	—	—	—	—	366	*120,0*	43.900	42.200	—	—	—	—
Katahdin	—	—	—	—	—	—	—	—	—	—	—	—
Kennebec	517	*140,6*	72.700	70.500	200	*110,0*	22.000	19.800	173	*82,7*	14.300	14.300
Majestic	1.272	*123,1*	156.600	150.100	1.983	*107,0*	212.200	201.900	3.253	*162,0*	527.100	527.000
Primura	—	—	—	—	732	*100,0*	73.200	70.300	—	—	—	—
San Michele	—	—	—	—	—	—	—	—	—	—	—	—
Saskia	—	—	—	—	314	*92,0*	28.900	26.300	—	—	—	—
Sieglinde	—	—	—	—	387	*97,2*	37.600	34.300	—	—	—	—
Sirtema	—	—	—	—	1.223	*116,8*	142.900	130.600	530	*185,1*	98.100	98.100
Tonda di Berlino	1.722	*106,0*	182.500	176.000	4.945	*110,3*	545.300	509.900	11.169	*152,2*	1.700.300	1.698.400
Urgenta	—	—	—	—	—	—	—	—	—	—	—	—
Vera	—	—	—	—	—	—	—	—	—	—	—	—
Altre	161	*88,2*	14.200	13.900	1.794	*105,7*	189.100	174.800	2.013	*149,8*	301.500	301.500
a) *a pasta bianca*	102	*87,3*	8.900	8.700	446	*99,9*	44.100	42.100	953	*110,6*	105.400	105.400
b) *a pasta gialla*	59	*89,8*	5.300	5.200	1.258	*108,1*	136.000	132.700	1.060	*185,0*	196.100	196.100
TOTALE	**4.123**	**118,4**	**488.300**	**469.000**	**13.425**	**108,9**	**1.460.500**	**1.369.800**	**17.915**	**152,8**	**2.738.200**	**2.735.800**

Segue Tav. 42 — Patata per cultivar e per regione

Segue B — Patata comune

Superficie in ettari ; produzione in quintali

CULTIVAR	Superficie	Produzione			Superficie	Produzione			Superficie	Produzione		
		Per ha	Totale	Raccolta		Per ha	Totale	Raccolta		Per ha	Totale	Raccolta
	MOLISE				CAMPANIA				PUGLIA			
Ackersegen	—	—	—	—	—	—	—	—	—	—	—	—
Alma	—	—	—	—	—	—	—	—	—	—	—	—
Alpha	—	—	—	—	—	—	—	—	178	71,3	12.700	12.400
Avenir	—	—	—	—	—	—	—	—	—	—	—	—
Bea	—	—	—	—	1.493	179,0	267.200	265.700	—	—	—	—
Belfiore	—	—	—	—	—	—	—	—	—	—	—	—
Bintje	—	—	—	—	478	230,3	110.100	110.100	37	59,5	2.200	2.200
Eersteling	—	—	—	—	—	—	—	—	—	—	—	—
Humalda	—	—	—	—	730	294,9	215.300	210.000	—	—	—	—
Jaerla	—	—	—	—	—	—	—	—	—	—	—	—
Katahdin	—	—	—	—	—	—	—	—	—	—	—	—
Kennebec	—	—	—	—	812	131,8	107.000	107.000	—	—	—	—
Majestic	4.178	72,8	304.200	295.800	11.131	156,2	1.738.300	1.733.500	17	82,4	1.400	1.400
Primura	—	—	—	—	—	—	—	—	—	—	—	—
San Michele	—	—	—	—	—	—	—	—	—	—	—	—
Saskia	—	—	—	—	—	—	—	—	—	—	—	—
Sieglinde	—	—	—	—	597	369,0	220.300	223.600	843	75,6	48.600	47.300
Sirtema	—	—	—	—	8.786	287,5	2.526.200	2.458.900	—	—	—	—
Tonda di Berlino	2.312	55,9	129.200	123.600	8.541	198,6	1.695.900	1.680.900	948	83,8	79.400	76.000
Urgenta	—	—	—	—	—	—	—	—	—	—	—	—
Vera	—	—	—	—	1.924	220,4	424.100	417.500	—	—	—	—
Altre	2.060	64,6	133.100	124.200	658	253,8	167.000	167.000	162	83,3	13.500	12.700
a) *a pasta bianca*	1.205	60,4	72.800	66.800	478	307,3	146.900	146.900	29	106,9	3.100	2.900
b) *a pasta gialla*	855	70,5	60.300	57.400	180	111,7	20.100	20.100	133	78,2	10.400	9.800
TOTALE	**8.550**	**66,3**	**566.500**	**543.600**	**35.150**	**212,6**	**7.471.400**	**7.374.200**	**1.985**	**79,5**	**157.800**	**152.000**
	BASILICATA				CALABRIA				SICILIA			
Ackersegen	—	—	—	—	—	—	—	—	3	133,3	400	300
Alma	—	—	—	—	—	—	—	—	—	—	—	—
Alpha	—	—	—	—	—	—	—	—	421	149,2	62.800	61.500
Avenir	—	—	—	—	—	—	—	—	—	—	—	—
Bea	—	—	—	—	—	—	—	—	—	—	—	—
Belfiore	—	—	—	—	—	—	—	—	—	—	—	—
Bintje	154	56,5	8.700	8.700	212	137,3	29.100	28.200	80	168,8	13.500	13.300
Eersteling	—	—	—	—	—	—	—	—	—	—	—	—
Humalda	—	—	—	—	—	—	—	—	—	—	—	—
Jaerla	—	—	—	—	—	—	—	—	—	—	—	—
Katahdin	—	—	—	—	—	—	—	—	—	—	—	—
Kennebec	—	—	—	—	132	122,7	16.200	15.500	—	—	—	—
Majestic	210	48,1	10.100	10.100	2.310	132,3	305.700	304.000	133	117,3	15.600	15.500
Primura	—	—	—	—	—	—	—	—	—	—	—	—
San Michele	—	—	—	—	—	—	—	—	—	—	—	—
Saskia	—	—	—	—	—	—	—	—	—	—	—	—
Sieglinde	22	59,1	1.300	1.300	166	97,0	16.100	15.100	358	121,0	43.300	42.800
Sirtema	22	59,1	1.300	1.300	125	171,2	21.400	20.400	—	—	—	—
Tonda di Berlino	3.210	48,3	155.000	155.000	7.489	129,3	968.500	949.800	154	121,4	18.700	18.600
Urgenta	—	—	—	—	—	—	—	—	—	—	—	—
Vera	—	—	—	—	—	—	—	—	203	176,9	35.900	35.200
Altre	1.110	45,4	50.400	50.400	682	105,4	71.900	69.300	329	121,9	40.100	39.800
a) *a pasta bianca*	530	45,1	23.900	23.900	249	98,0	24.400	23.500	221	114,5	25.300	25.300
b) *a pasta gialla*	580	45,7	26.500	26.500	433	109,7	47.500	45.800	108	137,0	14.800	14.500
TOTALE	**4.728**	**48,0**	**226.800**	**226.800**	**11.116**	**128,5**	**1.428.900**	**1.402.300**	**1.681**	**137,0**	**230.300**	**227.000**

Segue Tav. 42 — Patata per cultivar e per regione

Segue B — Patata comune

Superficie in ettari ; produzione in quintali

CULTIVAR	Superficie	Produzione			Superficie	Produzione		
		Per ha	Totale	Raccolta		Per ha	Totale	Raccolta
	SARDEGNA				ITALIA			
Ackersegen	—	—	—	—	242	166,1	40.200	38.800
Alma	55	118,2	6.500	6.400	71	119,7	8.500	8.400
Alpha	—	—	—	—	599	126,0	75.500	73.900
Avenir	—	—	—	—	134	244,0	32.700	31.800
Bea	55	114,6	6.300	6.200	6.693	205,0	1.372.100	1.342.600
Belfiore	—	—	—	—	175	86,9	15.200	15.200
Bintje	400	141,8	56.700	56.000	13.206	176,1	2.326.000	2.270.700
Eersteling	—	—	—	—	912	184,7	168.400	163.700
Humalda	—	—	—	—	1.790	276,6	495.100	480.900
Jaerla	—	—	—	—	896	193,2	173.100	165.500
Katahdin	—	—	—	—	1.108	278,5	308.600	308.600
Kennebec	46	123,9	5.700	5.700	13.486	210,7	2.841.900	2.785.100
Majestic	637	137,4	87.500	86.700	36.131	145,1	5.242.400	5.181.800
Primura	—	—	—	—	4.894	217,8	1.065.800	1.019.700
San Michele	—	—	—	—	365	162,2	59.200	57.200
Saskia	—	—	—	—	2.338	215,3	503.400	484.700
Sieglinde	—	—	—	—	2.376	170,9	406.000	402.600
Sirtema	101	125,7	12.700	12.600	12.239	251,8	3.081.200	2.992.600
Tonda di Berlino	345	137,1	47.300	46.900	45.789	136,4	6.245.600	6.148.400
Urgenta	—	—	—	—	266	202,3	53.800	51.700
Vera	46	169,6	7.800	7.700	2.253	213,9	481.800	474.400
Altre	99	131,3	13.000	13.000	11.533	123,2	1.420.500	1.392.700
a) *a pasta bianca*	71	139,4	9.900	9.900	5.823	122,1	711.200	697.000
b) *a pasta gialla*	28	110,7	3.100	3.100	5.710	124,2	709.300	695.700
TOTALE	**1.784**	**136,5**	**243.500**	**241.200**	**157.496**	**167,7**	**26.417.000**	**25.891.000**

Tav. 43 — Patata dolce (Batata)

Superficie in ettari ; produzione in quintali

PROVINCIE REGIONI	Superficie	Produzione			PROVINCIE REGIONI	Superficie	Produzione		
		Per ha	Totale	Raccolta			Per ha	Totale	Raccolta
Verona	30	243,3	7.300	7.030	Cosenza	4	250,0	1.000	920
Vicenza	12	178,3	2.140	2.140	Reggio di Calabria	164	127,3	20.900	20.900
Treviso	15	175,6	2.630	2.630	Calabria	168	130,4	21.900	21.820
Venezia	39	150,0	5.850	5.850					
Padova	402	211,7	85.110	85.110	Catania - Sicilia	45	90,0	4.050	3.850
Rovigo	75	259,5	19.470	19.470					
Veneto	**573**	**213,8**	**122.500**	**122.230**	Sassari	5	200,0	1.000	1.000
					Cagliari	30	246,7	7.400	7.400
Brindisi	20	142,0	2.850	2.850	Sardegna	35	240,0	8.400	8.400
Lecce	250	194,0	48.500	46.050					
Puglia	**270**	**190,2**	**51.350**	**48.900**	Italia	**1.091**	**190,8**	**208.200**	**205.200**

TAV. 44 — Piante orticole

Superficie in ettari; produzione in quintali

PROVINCIE REGIONI	SUPERFICIE	PRODUZIONE Per ha	PRODUZIONE Totale	PRODUZIONE Raccolta	PRODUZIONE Di cui fagiolini
FAGIUOLO FRESCO					
Torino	600	97,2	58.400	58.400	40.900
Vercelli	20	62,2	1.300	1.200	800
Cuneo	1.200	99,3	119.200	119.200	16.700
Asti	28	98,2	2.700	2.700	2.300
Alessandria	500	66,7	33.400	33.400	1.700
PIEMONTE	**2.348**	**91,6**	**215.000**	**214.900**	**62.400**
Como	150	46,9	7.000	6.700	4.100
Milano	140	42,3	5.900	5.600	3.600
Bergamo	10	119,0	1.200	1.200	1.000
Brescia	484	59,8	29.000	24.600	24.400
Pavia	656	53,6	35.200	35.200	8.800
Mantova	195	73,7	14.400	14.400	4.300
LOMBARDIA	**1.635**	**56,7**	**92.700**	**87.700**	**46.200**
Trento - TRENT.-A. ADIGE	**92**	**54,8**	**5.000**	**5.000**	**4.300**
Verona	4.200	69,2	288.800	274.800	247.400
Vicenza	286	32,3	9.200	9.200	5.300
Belluno	28	61,7	1.700	1.700	200
Treviso	45	56,2	2.500	2.400	1.400
Venezia	249	72,0	18.000	18.000	10.800
Padova	654	61,1	40.000	39.500	26.800
Rovigo	475	68,3	32.500	32.500	24.300
VENETO	**5.937**	**65,8**	**390.700**	**378.100**	**315.900**
Pordenone	20	18,2	400	400	300
Udine	25	57,0	1.400	1.400	300
Gorizia	55	58,0	3.200	3.200	2.500
Trieste	35	32,9	1.100	1.100	1.100
FRIULI-VENEZIA GIULIA	**135**	**45,2**	**6.100**	**6.100**	**4.200**
Imperia	74	87,3	6.500	6.300	4.400
Savona	109	154,5	16.800	16.300	11.400
Genova	667	97,5	65.000	65.000	39.000
La Spezia	197	126,8	25.000	25.000	15.000
LIGURIA	**1.047**	**108,2**	**113.300**	**112.600**	**69.800**
Piacenza	86	67,4	5.800	4.900	4.400
Parma	75	78,0	5.900	5.400	3.800
Reggio nell'Emilia	35	70,0	2.400	2.400	2.100
Modena	250	89,8	22.400	20.800	17.700
Bologna	100	80,0	8.000	7.600	6.900
Ferrara	200	66,9	13.800	13.800	11.000
Forlì	1.950	69,0	134.600	132.000	112.200
EMILIA-ROMAGNA	**2.696**	**71,6**	**192.900**	**186.900**	**158.100**
Massa-Carrara	379	84,9	32.200	31.800	22.100
Lucca	234	54,7	12.800	12.800	8.100
Pistoia	44	47,0	2.100	2.000	800
Firenze	250	22,5	5.600	5.600	3.900
Livorno	120	60,0	7.200	7.000	3.200
Pisa	350	37,1	13.000	12.400	2.500
Siena	200	30,4	6.100	6.100	2.400
Grosseto	140	56,1	7.800	7.800	6.300
TOSCANA	**1.717**	**50,6**	**86.800**	**85.300**	**46.300**
Perugia	12	65,0	800	800	200
Terni	200	54,0	10.800	10.600	8.500
UMBRIA	**212**	**54,7**	**11.600**	**11.400**	**8.700**
Pesaro e Urbino	55	52,7	2.900	2.600	1.800
Ancona	230	74,8	17.200	16.200	13.800
Macerata	152	69,0	10.500	10.100	1.000
Ascoli Piceno	237	45,8	10.900	10.500	8.400
MARCHE	**674**	**61,6**	**41.500**	**39.400**	**25.000**
Viterbo	800	71,2	57.000	55.600	8.400
Roma	2.000	60,0	120.000	116.400	87.300
Latina	1.110	98,2	109.000	100.500	80.400
Frosinone	275	31,0	8.500	8.100	6.100
LAZIO	**4.185**	**70,4**	**294.500**	**280.600**	**182.200**
L'Aquila	50	49,0	2.500	2.500	1.000
Teramo	240	83,5	20.000	20.000	15.000
Pescara	507	71,7	36.400	35.800	32.200
Chieti	180	70,1	12.600	12.600	6.300
ABRUZZI	**977**	**73,2**	**71.500**	**70.900**	**54.500**
Isernia	140	45,4	6.400	6.400	4.400
Campobasso	200	42,5	8.500	8.500	6.000
MOLISE	**340**	**43,8**	**14.900**	**14.900**	**10.400**
Caserta	2.820	93,1	262.500	262.500	183.800
Benevento	270	58,0	15.700	15.700	7.800
Napoli	1.500	89,9	134.800	134.800	107.900
Avellino	120	29,4	3.500	3.200	200
Salerno	3.000	75,0	225.000	225.000	202.500
CAMPANIA	**7.710**	**83,2**	**641.500**	**641.200**	**502.200**
Foggia	80	59,3	4.700	4.500	3.600
Bari	495	50,0	24.800	24.100	19.300
Taranto	400	41,7	16.700	16.700	16.200
Brindisi	100	46,7	4.700	4.700	3.700
Lecce	180	53,4	9.600	9.600	9.600
PUGLIA	**1.255**	**48,2**	**60.500**	**59.600**	**52.400**
Potenza	298	24,5	7.300	7.300	2.000
Matera	9	47,8	400	400	400
BASILICATA	**307**	**25,1**	**7.700**	**7.700**	**2.400**
Cosenza	358	63,1	22.600	22.200	2.200
Catanzaro	990	51,8	51.300	50.100	40.100
Reggio di Calabria	828	34,9	28.900	28.900	2.900
CALABRIA	**2.176**	**47,2**	**102.800**	**101.200**	**45.200**
Trapani	100	25,9	2.600	2.600	700
Palermo	155	42,6	6.600	6.600	3.600
Messina	777	65,1	50.600	49.500	33.700
Agrigento	180	43,5	7.800	7.700	4.600
Caltanissetta	10	58,0	600	600	300
Catania	90	53,0	4.800	4.800	4.300
Ragusa	950	154,5	146.700	146.700	113.000
Siracusa	90	79,7	7.200	7.200	6.100
SICILIA	**2.352**	**96,5**	**226.900**	**225.700**	**166.300**
Sassari	215	91,8	19.800	19.600	15.700
Nuoro	265	65,1	17.300	16.200	2.600
Cagliari	192	52,2	10.000	10.000	2.200
SARDEGNA	**672**	**70,1**	**47.100**	**45.800**	**20.500**
ITALIA	**36.467**	**71,9**	**2.623.000**	**2.575.000**	**1.777.000**

Segue TAV. 44 — Piante orticole

Superficie in ettari; produzione in quintali

PROVINCIE REGIONI	SUPERFICIE	PRODUZIONE Per ha	PRODUZIONE Totale	PRODUZIONE Raccolta
PISELLO FRESCO				
Torino	330	60,3	19.900	19.900
Cuneo	140	45,7	6.400	6.400
Asti	60	100,7	6.100	6.100
Alessandria	230	41,9	9.600	9.600
PIEMONTE	**760**	**55,3**	**42.000**	**42.000**
Como	150	67,5	10.100	9.400
Milano	720	59,7	42.900	38.300
Brescia	129	87,3	11.300	9.600
Pavia	360	38,2	13.700	13.700
Cremona	450	73,9	33.300	32.300
Mantova	850	89,7	76.300	76.300
LOMBARDIA	**2.659**	**70,6**	**187.600**	**179.600**
Trento - TRENT.-A. ADIGE	**28**	**44,0**	**1.200**	**1.200**
Verona	3.360	58,3	196.000	194.900
Vicenza	500	46,8	23.400	23.400
Belluno	3	56,8	200	200
Treviso	42	64,6	2.700	2.500
Venezia	226	73,0	16.600	16.600
Padova	406	72,0	29.200	29.200
Rovigo	435	79,8	34.600	34.600
VENETO	**4.972**	**60,9**	**302.700**	**301.400**
Pordenone	5	30,0	200	200
Udine	43	55,8	2.400	2.400
Gorizia	49	21,0	1.000	1.000
Trieste	79	25,7	2.000	2.000
FRIULI-VENEZIA GIULIA	**176**	**31,8**	**5.600**	**5.600**
Imperia	15	73,4	1.100	1.100
Savona	55	67,8	3.700	3.600
Genova	265	76,5	20.300	20.300
La Spezia	133	105,7	14.100	14.100
LIGURIA	**468**	**83,8**	**39.200**	**39.100**
Piacenza	1.900	73,2	139.100	139.100
Parma	165	73,6	12.200	11.900
Reggio nell'Emilia	70	75,0	5.300	5.300
Modena	700	76,8	53.600	53.600
Bologna	350	70,3	24.600	23.400
Ferrara	865	80,0	68.800	67.400
Ravenna	20	70,0	1.400	1.400
Forlì	400	70,9	28.400	27.500
EMILIA-ROMAGNA	**4.470**	**74,6**	**333.400**	**329.600**
Massa-Carrara	55	69,0	3.800	3.800
Lucca	40	80,0	3.200	3.200
Pistoia	44	43,9	1.900	1.900
Firenze	672	78,4	52.700	52.700
Livorno	156	50,3	7.800	7.400
Pisa	500	40,2	20.100	19.300
Siena	169	30,2	5.100	5.100
Grosseto	116	50,9	5.900	5.900
TOSCANA	**1.752**	**57,4**	**100.500**	**99.300**
Perugia	18	60,0	1.100	1.100
Terni	31	67,4	2.100	2.000
UMBRIA	**49**	**65,3**	**3.200**	**3.100**
Pesaro e Urbino	47	47,0	2.200	2.100
Ancona	400	49,7	19.900	16.900
Macerata	230	100,7	23.100	22.800
Ascoli Piceno	328	42,9	14.100	14.000
MARCHE	**1.005**	**59,0**	**59.300**	**55.800**
Viterbo	700	75,2	52.700	50.900
Roma	1.850	63,7	118.000	114.000
Latina	820	76,2	62.500	58.200
Frosinone	135	45,1	6.100	5.900
LAZIO	**3.505**	**68,2**	**239.300**	**227.000**
L'Aquila	90	38,7	3.500	3.500
Teramo	490	81,7	40.000	39.200
Pescara	325	65,0	21.100	20.700
Chieti	310	52,9	16.400	16.400
ABRUZZI	**1.215**	**66,7**	**81.000**	**79.800**
Isernia	50	100,0	5.000	5.000
Campobasso	120	97,1	11.700	11.700
MOLISE	**170**	**98,2**	**16.700**	**16.700**
Caserta	1.870	70,3	131.400	131.400
Benevento	125	103,2	12.900	12.900
Napoli	2.900	81,0	235.000	235.000
Avellino	100	62,3	6.200	6.200
Salerno	750	70,9	53.200	53.200
CAMPANIA	**5.745**	**76,4**	**438.700**	**438.700**
Foggia	400	32,0	12.800	12.800
Bari	2.750	46,6	128.100	122.100
Taranto	525	77,4	40.600	40.600
Brindisi	1.680	14,7	24.700	24.200
Lecce	700	35,4	24.800	24.800
PUGLIA	**6.055**	**38,2**	**231.000**	**224.500**
Potenza	132	26,0	3.400	3.400
Matera	224	52,8	11.900	8.600
BASILICATA	**356**	**43,0**	**15.300**	**12.000**
Cosenza	1.134	29,5	33.400	28.300
Catanzaro	730	44,2	32.300	32.300
Reggio di Calabria	206	31,8	6.600	6.600
CALABRIA	**2.070**	**34,9**	**72.300**	**67.200**
Trapani	130	36,5	4.700	4.600
Palermo	469	61,9	29.000	29.000
Messina	885	36,8	32.500	30.900
Agrigento	4.000	39,5	158.000	154.800
Caltanissetta	400	39,6	15.900	15.600
Enna	110	34,1	3.800	3.600
Catania	1.200	39,1	46.900	20.100
Ragusa	1.330	51,3	68.200	68.200
Siracusa	300	15,0	4.500	4.500
SICILIA	**8.824**	**41,2**	**363.500**	**331.300**
Sassari	130	31,9	4.200	4.100
Nuoro	199	14,5	2.900	2.600
Cagliari	432	35,6	15.400	15.400
SARDEGNA	**761**	**29,6**	**22.500**	**22.100**
ITALIA	**45.040**	**56,7**	**2.555.000**	**2.476.000**

Segue TAV. 44 — Piante orticole

Superficie in ettari ; produzione in quintali

FAVA FRESCA

PROVINCIE REGIONI	SUPERFICIE	PRODUZIONE Per ha	Totale	Raccolta
Alessandria - PIEMONTE	100	55,7	5.600	5.600
Rovigo - VENETO	2	210,0	400	400
Imperia	81	69,5	5.600	5.400
Savona	87	102,1	8.900	8.300
Genova	600	29,6	17.800	17.800
La Spezia	80	101,1	8.100	7.900
LIGURIA	848	47,6	40.400	39.400
Ravenna	12	118,3	1.400	1.400
Forlì	30	58,0	1.800	1.800
EMILIA-ROMAGNA	42	76,2	3.200	3.200
Massa-Carrara	24	83,2	2.000	1.900
Lucca	10	120,0	1.200	1.200
Pistoia	18	58,0	1.000	1.000
Firenze	15	70,0	1.100	1.100
Livorno	120	47,1	5.700	5.400
Pisa	200	32,1	6.400	6.100
Siena	100	46,0	4.600	4.500
Grosseto	180	59,4	10.700	10.700
TOSCANA	667	49,0	32.700	31.900
Perugia	13	69,6	900	900
Terni	285	67,5	19.300	19.200
UMBRIA	298	67,8	20.200	20.100
Ancona	250	52,6	13.100	12.400
Ascoli Piceno	389	60,3	23.500	23.500
MARCHE	639	57,3	36.600	35.900
Viterbo	360	122,4	44.100	43.100
Rieti	300	15,1	4.500	4.300
Roma	700	77,1	54.000	51.000
Latina	300	100,7	30.200	29.000
Frosinone	150	50,8	7.600	7.400
LAZIO	1.810	77,6	140.400	134.800
L'Aquila	300	46,1	13.800	13.800
Teramo	100	82,7	8.300	8.000
Pescara	185	75,5	14.000	13.700
Chieti	100	74,2	7.400	7.400
ABRUZZI	685	63,5	43.500	42.900
Campobasso - MOLISE	75	77,3	5.800	5.800
Caserta	590	74,5	44.000	43.900
Benevento	200	165,0	33.000	33.000
Napoli	460	136,5	62.800	62.800
Avellino	70	77,3	5.400	5.400
Salerno	600	77,0	46.200	46.200
CAMPANIA	1.920	99,7	191.400	191.300
Foggia	500	56,8	28.400	28.400
Bari	550	54,7	30.100	30.100
Taranto	400	67,0	26.800	26.800
Brindisi	465	42,1	19.600	19.200
Lecce	500	56,8	28.400	28.400
PUGLIA	2.415	55,2	133.300	132.900
Potenza	124	35,5	4.400	4.400
Matera	80	50,0	4.000	2.400
BASILICATA	204	41,2	8.400	6.800
Cosenza	730	38,6	28.200	27.300
Catanzaro	1.400	45,4	63.500	63.500
Reggio di Calabria	575	68,9	39.600	38.900
CALABRIA	2.705	48,5	131.300	129.700
Trapani	464	46,3	21.500	21.000
Palermo	1.230	60,0	73.800	73.200
Messina	280	47,1	13.200	13.200
Caltanissetta	180	45,0	8.100	7.800
Enna	100	72,0	7.200	7.200
Catania	500	43,0	21.500	21.500
Ragusa	750	58,9	44.200	44.200
Siracusa	120	16,8	2.000	2.000
SICILIA	3.624	52,8	191.500	190.100
Sassari	239	75,7	18.100	18.000
Nuoro	187	39,5	7.400	7.400
Cagliari	531	29,8	15.800	15.800
SARDEGNA	957	43,2	41.300	41.200
ITALIA	16.991	60,4	1.026.000	1.012.000

BARBABIETOLA DA ORTO

PROVINCIE REGIONI	SUPERFICIE	PRODUZIONE Per ha	Totale	Raccolta
Torino	25	280,0	7.000	7.000
Alessandria	70	305,3	21.400	21.400
PIEMONTE	95	298,9	28.400	28.400
Milano	260	215,6	56.100	53.600
Brescia	11	300,0	3.300	3.300
Pavia	44	345,9	15.200	15.200
LOMBARDIA	315	236,8	74.600	72.100
Bolzano-*Bozen* - TRENTINO-ALTO ADIGE	19	375,3	7.100	6.900
Verona	5	153,0	800	800
Vicenza	10	201,7	2.000	2.000
Venezia	103	297,1	30.600	30.600
Padova	3	150,0	500	500
Rovigo	30	251,3	7.500	7.500
VENETO	151	274,2	41.400	41.400
Gorizia	3	168,3	500	500
Trieste	6	106,7	600	600
FRIULI-VENEZIA GIULIA	9	122,2	1.100	1.100
Imperia	5	224,0	1.100	1.100
Savona	7	232,3	1.500	1.500
Genova	36	226,1	8.200	8.000
La Spezia	3	270,0	800	800
LIGURIA	51	227,5	11.600	11.400
Bologna - EMILIA-ROMAG.	8	250,0	2.000	2.000
Massa-Carrara	18	186,0	3.400	3.400
Pistoia	6	220,0	1.300	1.300
Firenze	31	181,3	5.600	5.600
Livorno	39	161,4	6.300	6.000
Pisa	50	106,0	5.300	4.900
Grosseto	10	177,5	1.800	1.700
TOSCANA	154	153,9	23.700	22.900
Perugia - UMBRIA	3	185,0	600	600
Ascoli Piceno - MARCHE	2	245,0	500	500
Viterbo	29	76,5	2.200	2.200
Roma	600	216,6	130.000	123.500
Latina	60	231,7	13.900	12.500
LAZIO	689	212,0	146.100	138.200
Pescara - ABRUZZI	2	101,0	200	200
Benevento	25	190,0	4.700	4.700
Napoli	70	298,6	20.900	20.900
Salerno	20	220,0	4.400	4.300
CAMPANIA	115	260,9	30.000	29.900
Bari	115	198,4	22.800	22.800
Taranto	72	197,8	14.200	13.300
Brindisi	200	114,7	23.000	23.000
Lecce	120	169,3	20.300	20.300
PUGLIA	507	158,4	80.300	79.800
Potenza - BASILICATA	26	168,8	4.400	4.400
Sassari	6	300,0	1.800	1.700
Cagliari	29	151,4	4.400	4.400
SARDIGNA	35	177,1	6.200	6.100
ITALIA	2.181	210,1	458.200	445.900

Segue TAV. 44 — Piante orticole

Superficie in ettari ; produzione in quintali

PROVINCIE REGIONI	AGLIO Superficie	AGLIO Produzione Per ha	Totale	Raccolta	di cui aglio fresco	CIPOLLA Superficie	CIPOLLA Produzione Per ha	Totale	Raccolta	di cui Cipolle fresche	di cui Cipolline per sottaceto
Torino	20	90,0	1.800	1.800	180	70	228,6	16.000	16.000	1.500	—
Vercelli	—	—	—	—	—	10	214,0	2.200	2.200	800	—
Cuneo	50	79,8	4.000	4.000	20	100	181,3	18.100	18.100	1.400	—
Asti	130	81,4	10.600	10.600	210	—	—	—	—	—	—
Alessandria	200	72,9	14.600	14.600	—	790	279,0	220.400	220.400	—	—
PIEMONTE	400	77,5	31.000	31.000	410	970	264,6	256.700	256.700	3.300	—
Milano	16	97,0	1.500	1.500	450	260	233,6	60.700	60.700	20.500	4.200
Bergamo	10	140,0	1.400	1.400	—	8	150,0	1.200	1.200	—	—
Pavia	48	95,8	4.600	4.600	4.600	273	276,8	75.600	75.600	7.500	—
Mantova	—	—	—	—	—	245	274,8	67.300	67.300	4.500	2.700
LOMBARDIA	74	101,4	7.500	7.500	5.050	786	260,6	204.800	204.800	31.600	6.900
Trento - TRENT.-A. ADIGE	1	120,0	100	100	—	13	240,0	3.100	3.100	600	200
Verona	55	70,3	3.900	3.900	20	260	239,3	62.200	62.000	9.200	15.600
Vicenza	11	104,7	1.200	1.200	230	55	133,0	7.300	7.300	5.100	1.700
Belluno	—	—	—	—	—	3	133,3	400	400	400	—
Venezia	16	157,0	2.500	2.500	—	434	288,0	125.100	125.100	5.300	8.200
Padova	76	86,2	6.600	6.600	—	156	232,1	36.200	36.200	700	700
Rovigo	1.000	74,5	74.400	74.400	—	170	294,4	50.100	50.100	10.000	5.000
VENETO	1.158	76,5	88.600	88.600	250	1.078	260,9	281.300	281.100	26.700	29.200
Udine	10	116,5	1.200	1.200	120	40	232,4	9.300	9.300	500	1.400
Gorizia	5	176,0	900	900	—	8	212,5	1.700	1.700	—	—
Trieste	5	62,0	300	300	—	19	81,1	1.600	1.600	—	—
FRIULI-VENEZIA GIULIA	20	120,0	2.400	2.400	120	67	188,1	12.600	12.600	500	1.400
Imperia	8	84,9	700	700	20	24	157,9	3.800	3.700	500	200
Savona	7	134,0	900	900	—	30	211,0	6.300	6.100	1.200	100
Genova	32	86,7	2.800	2.800	—	113	196,1	22.200	21.000	6.300	2.100
La Spezia	6	90,0	500	500	—	21	220,0	4.600	4.600	1.600	500
LIGURIA	53	92,5	4.900	4.900	20	188	196,3	36.900	35.400	9.700	2.900
Piacenza	610	79,3	48.300	48.300	—	429	285,8	122.600	122.600	—	3.700
Parma	45	99,1	4.500	4.500	40	1.500	303,3	454.900	454.900	4.500	13.700
Reggio nell'Emilia	—	—	—	—	—	35	258,6	9.100	9.100	900	—
Modena	20	81,3	1.600	1.600	—	110	344,5	37.900	37.900	—	1.900
Bologna	350	100,0	35.000	34.300	—	1.200	258,4	310.100	300.900	—	15.500
Ferrara	45	81,4	3.700	3.700	—	549	279,4	150.900	150.900	12.100	—
Ravenna	9	110,0	1.000	900	—	80	249,1	19.900	19.900	—	—
Forlì	30	123,3	3.700	3.700	190	95	249,7	23.700	23.700	2.400	200
EMILIA-ROMAGNA	1.109	88,2	97.800	97.000	230	3.989	283,1	1.129.100	1.119.000	19.900	34.500
Massa-Carrara	13	82,5	1.100	1.100	110	78	257,0	20.100	20.100	9.400	600
Lucca	15	150,0	2.300	2.200	45	50	210,0	10.500	10.500	1.100	200
Pistoia	7	110,0	800	800	150	34	118,5	4.000	4.000	1.000	200
Firenze	20	77,0	1.500	1.500	230	422	154,2	59.300	59.300	13.900	17.300
Livorno	15	75,6	1.100	1.000	515	36	167,0	6.000	5.800	800	1.000
Pisa	100	89,5	8.900	8.700	1.340	300	226,3	67.900	61.500	9.200	3.100
Arezzo	—	—	—	—	—	130	150,0	20.900	20.900	2.000	—
Siena	30	60,0	1.800	1.800	270	200	70,6	14.100	14.100	2.100	—
Grosseto	10	79,0	800	800	—	150	287,3	43.100	43.100	1.300	—
TOSCANA	210	87,1	18.300	17.900	2.650	1.400	181,3	253.800	247.100	40.800	22.400
Perugia	21	99,7	2.100	2.100	840	19	168,4	3.200	3.200	1.500	100
Terni	4	102,9	400	400	50	7	122,1	900	900	200	..
UMBRIA	25	100,0	2.500	2.500	890	26	157,7	4.100	4.100	1.800	100

Segue TAV. 44 — Piante orticole

Superficie in ettari; produzione in quintali

PROVINCIE REGIONI	AGLIO					CIPOLLA					
	SUPERFICIE	PRODUZIONE				SUPERFICIE	PRODUZIONE				
		Per ha	Totale	Raccolta	di cui aglio fresco		Per ha	Totale	Raccolta	di cui Cipolle fresche	di cui Cipolline per sottaceto
Ancona	10	116,0	1.200	1.100	30	70	174,0	12.200	11.000	600	—
Macerata	16	99,8	1.600	1.600	20	36	241,0	8.700	8.700	400	—
Ascoli Piceno	12	117,4	1.400	1.400	140	63	176,4	11.100	11.100	—	—
MARCHE	38	110,5	4.200	4.100	190	169	189,3	32.000	30.800	1.000	—
Viterbo	63	125,2	7.800	7.800	2.520	450	189,6	86.300	85.400	15.500	—
Roma	250	132,0	33.000	31.000	4.950	300	266,7	80.000	76.000	24.000	14.400
Latina	20	127,5	2.600	2.300	640	370	262,7	97.200	91.700	55.000	—
Frosinone	35	82,3	2.900	2.900	—	110	151,0	16.600	16.600	1.700	—
LAZIO	368	125,8	46.300	44.000	8.110	1.230	227,7	280.100	269.700	96.200	14.400
L'Aquila	430	59,3	25.500	25.500	510	160	167,5	26.800	26.800	1.300	300
Teramo	30	188,0	5.600	5.600	1.680	40	192,0	7.700	7.700	500	700
Pescara	54	100,0	5.400	5.400	270	179	112,0	20.000	19.700	1.000	1.000
Chieti	22	77,7	1.700	1.700	260	90	145,1	13.100	13.100	1.000	900
ABRUZZI	536	71,3	38.200	38.200	2.730	469	144,1	67.600	67.300	3.800	2.900
Isernia	—	—	—	—	—	200	166,3	33.300	33.200	6.300	5.000
Campobasso	25	136,0	3.400	3.400	340	40	157,5	6.300	5.700	1.100	—
MOLISE	25	136,0	3.400	3.400	340	240	165,0	39.600	38.900	9.400	5.000
Caserta	360	152,6	54.900	54.300	810	780	249,2	194.400	192.100	3.800	48.000
Benevento	135	82,2	11.100	11.100	2.770	225	138,2	31.100	31.100	14.000	4.700
Napoli	360	138,5	49.800	49.800	4.990	800	180,8	144.500	144.600	14.500	7.200
Avellino	90	100,7	9.100	9.100	900	450	199,9	90.000	90.000	4.500	—
Salerno	110	124,2	13.700	13.400	270	1.500	159,0	236.400	238.400	4.800	11.900
CAMPANIA	1.055	131,4	138.600	137.700	9.740	3.755	186,0	698.500	696.200	41.600	71.800
Foggia	150	116,3	17.400	17.400	870	700	226,7	158.700	144.400	14.400	7.200
Bari	50	120,2	6.000	5.900	—	876	181,9	159.400	153.600	7.700	—
Taranto	34	67,5	2.400	2.400	350	155	125,2	19.400	19.400	2.900	400
Brindisi	30	82,0	2.500	2.500	370	160	133,2	21.300	21.300	4.300	—
Lecce	33	22,5	700	700	110	500	80,6	40.300	40.300	10.100	2.000
PUGLIA	297	97,6	29.000	28.900	1.700	2.391	166,9	399.100	379.000	39.400	9.600
Potenza	163	85,3	13.900	13.900	2.080	288	88,1	23.600	23.600	200	200
Matera	10	70,0	700	700	—	10	300,0	3.000	3.000	—	—
BASILICATA	173	84,4	14.600	14.600	2.080	278	95,7	26.600	26.600	200	200
Cosenza	—	—	—	—	—	103	364,0	37.500	37.500	1.900	1.900
Catanzaro	80	70,0	5.600	5.600	560	890	270,2	240.500	240.500	14.400	—
Reggio di Calabria	30	71,4	2.100	2.100	430	96	154,2	14.800	14.800	4.500	—
CALABRIA	110	70,0	7.700	7.700	990	1.089	268,9	292.800	292.800	20.800	1.900
Trapani	30	85,2	2.600	2.500	—	80	123,8	9.900	9.700	6.800	—
Palermo	37	99,4	3.700	3.700	1.290	215	227,2	48.900	48.900	7.800	1.900
Messina	35	29,2	1.000	1.000	200	245	111,4	27.300	27.300	2.700	—
Agrigento	325	143,9	46.800	46.000	2.340	290	202,5	58.700	57.900	11.600	—
Caltanissetta	100	92,0	9.200	9.000	180	220	162,7	35.800	34.000	5.100	—
Enna	50	81,0	4.000	4.000	810	150	116,0	17.400	16.900	3.500	—
Catania	45	90,0	4.100	4.100	—	135	200,0	27.000	27.000	9.400	—
Ragusa	19	116,6	2.200	2.200	160	630	166,2	104.700	104.700	20.900	1.200
Siracusa	39	126,4	4.900	4.900	990	170	199,4	33.900	33.900	8.500	—
SICILIA	680	115,4	78.500	77.400	5.970	2.135	170,3	363.600	360.300	76.300	3.100
Sassari	45	58,8	2.700	2.700	130	108	190,0	20.500	20.500	4.100	—
Nuoro	—	—	—	—	—	45	90,1	4.000	3.800		—
Cagliari	11	55,5	600	600	100	204	167,3	34.200	34.200	5.100	1.700
SARDEGNA	56	58,9	3.300	3.300	230	357	164,4	58.700	58.500	9.200	1.700
ITALIA	6.388	96,6	616.900	611.200	41.700	20.630	215,3	4.441.000	4.384.000	432.800	208.200

Segue TAV. 44 — Piante orticole

Superficie in ettari; produzione in quintali

PROVINCIE REGIONI	SUPERFICIE	PRODUZIONE		
		Per ha	Totale	Raccolta
CAROTA (a)				
Torino	60	368,3	22.100	22.100
Cuneo	80	302,5	24.200	24.200
Asti	39	347,6	13.600	13.600
Alessandria	180	294,3	53.000	53.000
PIEMONTE	359	314,5	112.900	112.900
Milano	380	263,0	100.000	100.000
Brescia	2	285,0	600	600
Pavia	75	235,9	17.700	17.700
LOMBARDIA	457	258,9	118.300	118.300
Bolzano-*Bozen*	14	430,0	6.000	6.000
Trento	98	389,8	38.200	38.200
TRENTINO-ALTO ADIGE	112	394,6	44.200	44.200
Verona	70	189,5	13.300	13.000
Vicenza	33	190,1	6.300	6.300
Venezia	650	400,0	260.000	260.000
Padova	33	218,5	7.200	7.200
Rovigo	390	250,1	97.500	97.500
VENETO	1.176	326,8	384.300	384.000
Gorizia	3	233,3	700	700
Trieste	4	110,0	200	200
FRIULI-VENEZIA GIULIA	7	128,6	900	900
Imperia	12	214,2	2.600	2.500
Savona	178	297,9	53.000	51.700
Genova	34	237,5	8.100	7.900
La Spezia	6	235,0	1.400	1.400
LIGURIA	230	283,0	65.100	63.500
Piacenza	16	290,0	4.600	4.500
Parma	20	431,5	8.600	8.300
Modena	17	293,0	5.000	5.000
Bologna	26	250,0	6.500	6.500
Ferrara	25	262,0	6.600	6.600
Forlì	150	300,0	45.000	44.100
EMILIA-ROMAGNA	254	300,4	76.300	75.000
Massa-Carrara	58	185,0	10.700	10.700
Lucca	20	200,0	4.000	3.800
Pistoia	5	240,0	1.200	1.200
Firenze	10	230,0	2.300	2.300
Livorno	10	160,5	1.700	1.500
Pisa	20	134,0	2.700	2.500
Grosseto	12	132,5	1.600	1.600
TOSCANA	135	179,3	24.200	23.600
PASTINACA				
Caserta	100	274,0	27.400	27.400
Benevento	6	205,0	1.200	1.200
Napoli	104	252,3	26.200	26.200
Salerno	65	260,8	17.000	16.700
CAMPANIA	275	261,1	71.800	71.500
Perugia - UMBRIA	6	190,2	1.200	1.200
Macerata	7	246,0	1.700	1.600
Ascoli Piceno	9	242,2	2.200	2.200
MARCHE	16	243,8	3.900	3.800
Viterbo	25	196,4	4.900	4.800
Roma	660	250,0	130.000	110.000
Latina	25	284,0	7.100	6.400
LAZIO	650	218,5	142.000	121.200
L'Aquila	573	596,5	343.000	343.000
Teramo	10	205,0	2.100	2.100
Pescara	6	146,0	900	850
ABRUZZI	589	587,4	346.000	345.900
Caserta	65	240,0	15.600	15.600
Benevento	19	242,6	4.600	4.600
Napoli	185	244,3	46.200	45.200
Salerno	29	166,0	4.700	4.500
CAMPANIA	294	238,4	70.100	69.900
Bari	100	207,4	20.700	20.000
Taranto	125	300,0	37.500	37.500
Brindisi	6	211,7	1.300	1.300
PUGLIA	231	257,6	59.500	58.800
Potenza	11	177,3	2.000	2.000
Matera	4	300,0	1.200	1.000
BASILICATA	15	213,3	3.200	3.000
Trapani	2	164,0	300	300
Agrigento	9	127,0	1.200	1.100
Catania	1	65,0	100	100
Ragusa	1.220	284,9	347.600	347.600
Siracusa	390	547,4	213.500	213.500
SICILIA	1.622	346,9	562.700	562.600
Sassari	15	252,0	3.800	3.800
Cagliari	33	276,0	9.400	9.400
SARDEGNA	48	275,0	13.200	13.200
ITALIA	6.201	327,0	2.028.000	2.002.000
Foggia - PUGLIA	320	297,8	95.300	90.500
Trapani - SICILIA	1	300,0	300	300
ITALIA	596	280,9	167.400	162.300

(a) Varietà orticole.

Segue Tav. 44 — Piante orticole

Superficie in ettari; produzione in quintali

PROVINCIE REGIONI	Superficie	Produzione Per ha	Produzione Totale	Produzione Raccolta
PORRO				
Torino	20	180,0	3.600	3.600
Cuneo	25	140,0	3.500	3.500
PIEMONTE	45	157,8	7.100	7.100
Milano	45	215,0	9.700	9.700
Pavia	60	183,4	11.000	11.000
LOMBARDIA	105	197,1	20.700	20.700
Verona	30	136,0	4.100	4.000
Vicenza	13	133,8	1.700	1.700
Treviso	7	179,0	1.300	1.200
Venezia	11	134,0	1.500	1.500
Padova	10	188,0	1.800	1.800
Rovigo	50	336,5	16.800	16.800
VENETO	121	224,8	27.200	27.000
Imperia	7	143,6	1.000	1.000
Savona	128	282,9	36.200	35.400
Genova	17	200,0	3.400	3.400
La Spezia	4	270,0	1.100	1.100
LIGURIA	156	267,3	41.700	40.900
Forlì - EMILIA-ROMAGNA	90	340,9	30.700	30.700
Massa-Carrara	4	175,0	700	700
Pistoia	3	160,0	500	500
Firenze	68	161,6	11.000	11.000
Pisa	20	200,0	4.000	4.000
TOSCANA	95	170,5	16.200	16.200
Ascoli Piceno - MARCHE	51	286,4	14.600	14.200
Teramo	90	395,0	35.600	33.400
Pescara	5	205,0	1.000	1.000
ABRUZZI	95	385,3	36.600	34.400
Salerno - CAMPANIA	20	310,0	6.200	6.200
Foggia	40	300,0	12.000	12.000
Bari	50	172,2	8.600	8.400
PUGLIA	90	228,9	20.600	20.400
ITALIA	868	255,3	221.600	217.800
RAPA (a)				
Cuneo - PIEMONTE	15	300,0	4.500	4.500
Milano	60	252,3	15.100	15.100
Pavia	27	251,5	6.800	6.800
LOMBARDIA	87	251,7	21.900	21.900
Verona	5	168,0	800	800
Vicenza	10	141,9	1.400	1.400
Padova	4	287,5	1.200	1.200
Rovigo	30	390,0	11.700	11.700
VENETO	49	308,2	15.100	15.100
Gorizia	10	200,0	2.000	2.000
Trieste	2	100,0	200	200
FRIULI-VENEZIA GIULIA	12	183,3	2.200	2.200
Imperia	16	177,8	2.900	2.800
Savona	9	240,0	2.200	2.100
Genova	20	192,0	3.800	3.800
La Spezia	8	250,0	2.000	1.900
LIGURIA	53	205,7	10.900	10.600
Massa-Carrara	50	195,0	9.800	9.800
Pistoia	5	160,0	800	800
Firenze	20	195,0	3.900	2.700
Livorno	9	153,0	1.400	1.300
Pisa	10	180,0	1.800	1.600
TOSCANA	94	188,3	17.700	16.200
Perugia - UMBRIA	3	148,3	400	400
Macerata	34	204,0	6.900	6.800
Ascoli Piceno	46	200,9	9.300	7.500
MARCHE	80	202,5	16.200	14.100
Viterbo	44	168,0	7.400	7.200
Roma	1.600	193,7	310.000	290.000
Latina	70	225,0	17.200	14.800
Frosinone	90	178,8	15.900	15.100
LAZIO	1.804	194,3	350.500	286.900
Teramo	290	204,5	59.300	59.300
Pescara	30	162,0	4.900	4.700
ABRUZZI	320	200,6	64.200	64.000
Campobasso - MOLISE	60	196,3	11.800	11.800
Caserta	93	214,5	19.900	19.900
Benevento	70	197,5	13.800	13.800
Avellino	100	197,8	19.800	19.800
Salerno	40	197,0	7.900	7.900
CAMPANIA	303	202,6	61.400	61.400
Taranto	425	186,9	79.500	77.700
Lecce	120	180,5	21.600	21.600
PUGLIA	545	185,5	101.100	99.300
Potenza - BASILICATA	128	137,0	17.500	17.500
Cosenza	25	140,4	3.500	3.500
Catanzaro	140	116,4	16.300	15.700
CALABRIA	165	120,0	19.800	19.200
Cagliari - SARDEGNA	12	243,3	2.900	2.900
ITALIA	3.730	192,5	718.100	648.000
RAVANELLO				
Milano - LOMBARDIA	40	308,0	12.300	11.900
Trento - TRENTINO-A.A.	4	532,5	2.100	1.800
Verona	5	73,0	400	400
Vicenza	3	100,7	300	300
Venezia	4	120,0	500	500
Padova	1	150,0	100	100
Rovigo	15	170,7	2.600	2.600
VENETO	28	139,3	3.900	3.900
Trieste - FRIULI-V. GIULIA	4	100,0	400	400
Savona	19	175,5	3.400	3.300
Genova	10	195,5	1.900	1.900
La Spezia	3	200,0	600	600
LIGURIA	32	184,4	5.900	5.800
Forlì - EMILIA-ROMAGNA	125	172,5	21.600	20.900
Massa-Carrara	6	117,9	700	700
Pistoia	5	120,0	600	600
Firenze	31	175,2	5.400	5.400
Livorno	4	145,7	500	500
Pisa	8	150,0	1.200	1.100
TOSCANA	54	155,6	8.400	8.300
Roma	150	140,0	21.000	20.000
Latina	25	230,0	5.700	5.000
LAZIO	175	152,6	26.700	25.000
Pescara - ABRUZZI	5	71,2	400	300
Napoli	38	264,7	10.100	10.100
Salerno	11	130,0	1.400	1.300
CAMPANIA	49	234,7	11.500	11.400
Bari	25	103,2	2.600	2.600
Taranto	2	107,5	200	200
PUGLIA	27	103,7	2.800	2.800
Trapani	4	87,0	400	400
Agrigento	20	125,0	2.500	2.500
Catania	2	110,0	200	200
SICILIA	26	119,2	3.100	3.100
Cagliari - SARDEGNA	34	267,1	9.100	9.100
ITALIA	603	179,4	108.200	104.700

(a) Varietà orticole.

Segue Tav. 44 — Piante orticole

Superficie in ettari; produzione in quintali

PROVINCIE REGIONI	Superficie Totale	Superficie In produzione	Produzione Per ha (a)	Produzione Totale	Produzione Raccolta
ASPARAGO					
Torino	485	475	69,1	32.800	32.800
Vercelli	92	82	52,0	4.300	4.300
Cuneo	60	60	55,8	3.350	3.350
Asti	35	34	71,5	2.430	2.430
Alessandria	82	77	63,0	5.000	5.000
PIEMONTE	754	728	65,8	47.880	47.880
Varese	4	4	42,0	150	150
Pavia	98	93	20,5	1.900	1.900
LOMBARDIA	102	97	21,1	2.050	2.050
Trento - TRENT.-A. ADIGE	49	43	48,4	2.080	2.080
Verona	910	755	50,3	38.000	38.000
Vicenza	197	178	23,6	4.200	4.200
Belluno	1	1	24,0	10	10
Treviso	52	44	44,4	1.960	1.960
Venezia	198	181	81,0	13.090	13.090
Padova	141	112	41,9	4.700	4.700
Rovigo	62	50	38,0	1.900	1.900
VENETO	1.561	1.301	49,1	63.860	63.850
Udine	66	66	24,9	1.650	1.650
Gorizia	33	28	35,8	1.000	1.000
Trieste	2	2	67,5	130	130
FRIULI-VENEZIA GIULIA	101	96	29,0	2.780	2.780
Imperia	6	5	156,0	780	760
Savona	32	29	193,1	5.700	5.590
Genova	45	40	146,5	5.860	5.750
La Spezia	42	38	205,0	7.800	7.500
LIGURIA	125	112	179,8	20.140	19.600
Piacenza	37	37	56,2	2.080	2.080
Parma	20	20	66,2	1.320	1.300
Modena	74	74	44,4	3.290	3.290
Bologna	880	880	52,3	46.000	43.700
Ferrara	400	400	45,3	18.000	18.000
Ravenna	256	240	49,8	11.950	11.350
Forlì	260	220	51,6	11.800	11.800
EMILIA-ROMAGNA	1.927	1.871	50,5	94.440	91.520
Lucca	90	80	110,0	8.800	8.800
Pistoia	25	23	104,4	2.400	2.400
Firenze	92	80	60,0	4.800	4.800
Livorno	12	9	62,2	600	600
Pisa	325	250	139,7	34.900	32.600
Siena	9	9	52,2	500	500
Grosseto	15	11	72,2	830	800
TOSCANA	568	462	114,4	52.830	50.500
Perugia - UMBRIA	7	6	52,5	320	320
Ascoli Piceno - MARCHE	4	3	52,0	200	200
Roma	500	500	77,0	38.500	37.940
Latina	200	160	87,5	14.000	13.490
LAZIO	700	660	79,5	52.500	51.430
Pescara - ABRUZZI	10	9	84,8	760	740
Caserta	435	420	76,6	32.150	31.630
Napoli	315	311	129,3	40.210	40.210
CAMPANIA	750	731	99,0	72.360	71.840
Matera - BASILICATA	6	—	—	—	—
ITALIA	6.664	6.119	67,4	412.200	404.800
CARCIOFO					
Venezia - VENETO	54	54	64,8	3.500	3.500
Imperia	316	304	140,0	42.600	40.800
Savona	57	57	189,4	10.800	10.600
La Spezia	22	19	148,9	2.800	2.800
LIGURIA	395	380	148,0	56.200	54.200
Ravenna	20	16	65,3	1.000	900
Forlì	80	80	61,9	5.000	5.000
EMILIA-ROMAGNA	100	96	62,5	6.000	5.900
Lucca	115	107	91,0	9.700	9.700
Pistoia	36	33	110,0	3.600	3.600
Firenze	345	300	100,0	30.000	28.500
Livorno	1.018	1.005	73,1	73.400	69.800
Pisa	500	450	86,2	38.800	36.600
Siena	141	130	60,7	7.900	7.900
Grosseto	1.140	1.068	82,4	88.000	85.600
TOSCANA	3.295	3.093	81,3	251.400	241.700
Perugia	14	14	54,3	800	800
Terni	19	16	107,2	1.700	1.600
UMBRIA	33	30	82,5	2.500	2.400
Pesaro e Urbino	71	63	70,2	4.400	4.400
Ancona	160	128	58,1	7.400	7.400
Macerata	73	73	74,3	5.400	5.300
Ascoli Piceno	91	87	52,5	4.600	4.600
MARCHE	395	351	62,2	21.800	21.700
Viterbo	526	510	129,4	66.000	59.800
Roma	4.550	4.550	143,7	654.000	642.000
Latina	1.550	1.550	105,8	164.000	153.600
LAZIO	6.626	6.610	133,7	884.000	855.400
L'Aquila	52	45	107,8	4.900	4.900
Teramo	85	70	80,0	5.600	5.600
Pescara	114	105	87,2	9.200	8.900
Chieti	575	560	146,1	81.800	81.800
ABRUZZI	826	780	130,1	101.500	101.200
Caserta	1.015	995	149,9	149.200	146.600
Benevento	47	47	183,6	8.600	8.600
Napoli	620	620	205,6	127.600	127.600
Avellino	10	10	292,0	2.900	2.900
Salerno	1.500	1.258	159,0	200.100	200.100
CAMPANIA	3.192	2.930	166,7	488.400	485.800
Foggia	6.210	6.000	193,1	1.158.600	1.119.300
Bari	1.922	1.894	89,1	168.700	155.600
Taranto	489	440	102,4	45.000	44.000
Brindisi	5.700	5.680	69,1	392.200	392.200
Lecce	555	500	183,7	91.900	88.700
PUGLIA	14.876	14.514	127,9	1.856.400	1.799.800
Matera - BASILICATA	1.053	942	150,0	141.300	113.000
Cosenza	51	50	82,6	4.200	4.200
Catanzaro	230	230	171,7	39.500	39.500
Reggio di Calabria	24	22	178,1	3.900	3.900
CALABRIA	305	302	157,6	47.600	47.600
Trapani	1.060	820	162,6	133.300	117.900
Palermo	950	950	167,5	159.200	146.200
Messina	56	56	75,9	4.200	4.100
Agrigento	1.800	1.800	49,8	89.600	87.000
Caltanissetta	3.400	3.350	122,1	408.900	388.700
Enna	90	80	89,4	7.100	6.800
Catania	964	950	88,3	83.900	44.500
Ragusa	1.830	1.830	111,3	203.700	198.500
Siracusa	930	930	48,1	44.700	41.600
SICILIA	11.080	10.766	105,4	1.134.600	1.035.300
Sassari	3.984	3.994	110,1	439.900	334.700
Nuoro	221	221	62,8	13.900	13.900
Cagliari	12.649	12.649	92,5	1.170.000	870.900
SARDEGNA	16.864	16.864	96,3	1.623.800	1.219.500
ITALIA	59.094	57.712	114,7	6.619.000	5.987.000

(a) Riferita alla superficie con impianti in produzione.

Segue Tav. 44 — Piante orticole

Superficie in ettari; produzione in quintali

BIETOLA

Provincie Regioni	Superficie	Produzione Per ha	Produzione Totale	Produzione Raccolta
Torino	36	421,4	15.200	15.200
Asti	60	465,0	27.900	27.900
Alessandria	10	363,0	3.600	3.600
Piemonte	**106**	**440,6**	**46.700**	**46.700**
Varese	4	315,0	1.100	1.000
Milano	220	174,2	38.300	38.300
Bergamo	10	200,0	2.000	2.000
Brescia	5	106,0	500	500
Pavia	66	201,8	13.300	13.300
Lombardia	**305**	**181,0**	**55.200**	**55.100**
Trento - Trent.-A. Adige	**3**	**363,0**	**1.100**	**900**
Verona	5	151,0	700	700
Vicenza	10	139,8	1.400	1.400
Venezia	97	248,4	24.100	24.100
Padova	8	211,3	1.700	1.700
Rovigo	35	332,6	11.600	11.600
Veneto	**155**	**254,8**	**39.500**	**39.500**
Gorizia	6	125,0	700	700
Trieste	46	118,7	5.400	5.400
Friuli-Venezia Giulia	**52**	**117,3**	**6.100**	**6.100**
Imperia	20	209,7	4.200	4.100
Savona	124	335,7	41.600	40.600
Genova	62	249,0	15.400	15.400
La Spezia	45	313,7	14.100	13.600
Liguria	**251**	**300,0**	**75.300**	**73.900**
Piacenza	14	300,0	4.200	4.000
Parma	17	300,0	5.100	5.100
Reggio nell'Emilia	10	300,0	3.000	3.000
Modena	10	298,0	3.000	3.000
Bologna	18	250,0	4.500	4.500
Forlì	130	334,6	43.500	42.700
Emilia-Romagna	**199**	**318,1**	**63.300**	**62.300**
Massa-Carrara	49	205,1	10.000	10.000
Lucca	40	190,0	7.600	7.600
Pistoia	12	190,0	2.300	2.200
Firenze	38	200,0	7.600	7.600
Livorno	56	175,4	9.800	9.500
Pisa	80	155,5	12.600	11.400
Grosseto	25	148,4	3.700	3.600
Toscana	**300**	**178,7**	**53.600**	**51.900**
Perugia - Umbria	**3**	**170,3**	**500**	**500**
Macerata	11	226,4	2.500	2.400
Ascoli Piceno	132	232,1	30.600	30.600
Marche	**143**	**231,5**	**33.100**	**33.000**
Viterbo	19	136,8	2.600	2.500
Roma	600	150,0	90.000	72.000
Latina	110	232,7	25.600	22.000
Frosinone	40	101,3	4.000	3.600
Lazio	**769**	**158,9**	**122.200**	**100.100**
Teramo	105	205,0	21.500	21.500
Pescara	7	152,0	1.100	1.000
Abruzzi	**112**	**201,8**	**22.600**	**22.500**
Benevento	25	200,6	5.000	5.000
Napoli	80	192,5	15.400	15.400
Salerno	100	186,0	18.600	18.600
Campania	**205**	**190,2**	**39.000**	**39.000**
Foggia	70	117,1	8.200	7.800
Bari	42	132,4	5.600	5.400
Taranto	71	177,4	12.600	12.000
Brindisi	325	235,1	76.400	74.100
Lecce	120	109,7	13.200	13.200
Puglia	**628**	**183,8**	**115.400**	**112.500**
Potenza - Basilicata	**24**	**120,0**	**2.900**	**2.900**
Messina	19	158,7	3.000	3.000
Agrigento	39	121,0	4.700	4.600
Catania	2	133,5	300	300
Ragusa	25	148,6	3.700	3.700
Sicilia	**85**	**137,6**	**11.700**	**11.600**
Sassari	12	416,7	5.000	4.700
Cagliari	24	242,9	5.800	5.800
Sardegna	**36**	**300,0**	**10.800**	**10.500**
Italia	**3.376**	**207,1**	**699.000**	**669.000**

CARDO

Provincie Regioni	Superficie	Produzione Per ha	Produzione Totale	Produzione Raccolta
Torino	30	250,0	7.500	7.500
Asti	112	239,8	26.900	26.900
Piemonte	**142**	**242,3**	**34.400**	**34.400**
Milano - Lombardia	**55**	**164,0**	**9.000**	**9.000**
Padova	9	211,1	1.900	1.900
Rovigo	6	101,7	600	600
Veneto	**15**	**166,7**	**2.500**	**2.500**
Savona	3	231,7	700	700
Genova	17	180,0	3.100	3.100
La Spezia	9	315,0	2.800	2.800
Liguria	**29**	**227,6**	**6.600**	**6.600**
Bologna	22	200,0	4.400	4.200
Forlì	40	200,0	8.000	8.000
Emilia-Romagna	**62**	**200,0**	**12.400**	**12.200**
Massa-Carrara	193	278,0	53.600	53.600
Lucca	15	190,0	2.900	2.900
Pistoia	12	240,0	2.900	2.800
Firenze	40	210,0	8.400	8.400
Livorno	18	163,0	2.900	2.800
Pisa	50	131,0	6.500	6.200
Grosseto	6	131,7	800	800
Toscana	**334**	**233,5**	**78.000**	**77.500**
Perugia	2	171,5	300	300
Terni	4	170,0	700	700
Umbria	**6**	**166,7**	**1.000**	**1.000**
Ancona	20	247,5	5.000	4.700
Macerata	34	329,2	11.100	11.100
Marche	**54**	**298,1**	**16.100**	**15.800**
Viterbo - Lazio	**24**	**181,0**	**4.400**	**4.300**
Teramo	12	185,0	2.200	2.200
Pescara	5	147,0	800	700
Chieti	26	200,0	5.200	5.200
Abruzzi	**43**	**190,7**	**8.200**	**8.100**
Benevento	10	140,0	1.400	1.400
Salerno	5	160,0	800	800
Campania	**15**	**146,7**	**2.200**	**2.200**
Bari	15	200,0	3.000	2.900
Taranto	10	76,5	800	800
Puglia	**25**	**152,0**	**3.800**	**3.700**
Trapani	15	109,3	1.600	1.500
Palermo	40	110,2	4.400	4.400
Sicilia	**55**	**109,1**	**6.000**	**5.900**
Sassari	2	300,0	600	600
Cagliari	68	229,7	15.600	15.600
Sardegna	**70**	**231,4**	**16.200**	**16.200**
Italia	**929**	**216,1**	**200.800**	**199.400**

Segue Tav. 44 — Piante orticole

Superficie in ettari; produzione in quintali

CAVOLO IN COMPLESSO

Provincie Regioni	Superficie	Produzione Per ha	Produzione Totale	Produzione Raccolta
Torino	700	335,0	234.500	234.500
Vercelli	8	225,0	1.800	1.800
Cuneo	30	284,0	8.500	8.500
Asti	88	244,3	21.500	21.500
Alessandria	580	340,0	197.000	197.000
Piemonte	**1.406**	**329,5**	**463.300**	**463.300**
Varese	20	179,0	3.600	3.300
Como	156	74,4	11.600	11.200
Milano	960	397,6	381.700	381.700
Bergamo	50	209,2	10.400	10.400
Brescia	7	200,0	1.400	1.400
Pavia	146	302,6	44.200	42.500
Mantova	70	264,3	18.500	18.500
Lombardia	**1.409**	**334,6**	**471.400**	**469.000**
Bolzano-*Bozen*	181	359,5	64.500	64.500
Trento	127	270,9	34.400	30.300
Trentino-Alto Adige	**308**	**321,1**	**98.900**	**94.800**
Verona	1.830	199,1	324.500	314.900
Vicenza	477	138,8	66.200	64.700
Belluno	14	137,8	1.900	1.900
Treviso	90	213,3	19.200	19.200
Venezia	474	241,8	114.600	114.600
Padova	570	208,4	118.800	118.800
Rovigo	200	421,0	84.200	84.200
Veneto	**3.455**	**211,1**	**729.400**	**718.300**
Gorizia	70	168,6	11.800	11.800
Trieste	29	69,0	2.000	2.000
Friuli-Venezia Giulia	**99**	**139,4**	**13.800**	**13.800**
Imperia	78	197,4	15.400	15.400
Savona	175	308,0	53.900	51.400
Genova	336	281,5	94.600	94.600
La Spezia	219	237,0	51.900	49.700
Liguria	**808**	**267,1**	**215.800**	**211.100**
Piacenza	35	310,0	10.800	10.400
Parma	12	339,2	4.000	4.000
Reggio nell'Emilia	16	300,0	4.800	4.800
Modena	15	338,0	5.100	5.100
Bologna	130	257,7	33.500	32.200
Ferrara	45	293,3	13.200	11.900
Ravenna	51	284,3	14.500	13.800
Forlì	80	262,5	21.000	21.000
Emilia-Romagna	**384**	**278,4**	**106.900**	**103.200**
Massa-Carrara	265	261,1	69.200	69.200
Lucca	35	180,0	6.300	6.000
Pistoia	32	184,4	5.900	5.500
Firenze	500	240,0	120.000	120.000
Livorno	45	153,3	6.900	6.300
Pisa	148	79,7	11.800	11.200
Arezzo	43	162,1	7.000	7.000
Siena	55	120,0	6.600	6.400
Grosseto	35	119,7	4.200	4.200
Toscana	**1.158**	**205,4**	**237.900**	**235.800**
Perugia	116	147,4	17.100	17.100
Terni	84	116,7	9.800	9.600
Umbria	**200**	**134,5**	**26.900**	**26.700**
Pesaro e Urbino	30	236,7	7.100	7.100
Ancona	80	223,8	17.900	16.300
Macerata	143	207,7	29.700	29.700
Ascoli Piceno	57	200,0	11.400	11.400
Marche	**310**	**213,2**	**66.100**	**64.500**
Viterbo	236	430,9	101.700	101.700
Rieti	13	238,5	3.100	3.100
Roma	1.400	200,0	280.000	210.000
Latina	310	200,0	62.000	51.700
Frosinone	320	259,7	83.100	74.000
Lazio	**2.279**	**232,5**	**529.900**	**440.500**
L'Aquila	159	232,7	37.000	37.000
Teramo	197	162,4	32.000	32.000
Pescara	168	188,1	31.600	29.900
Chieti	180	283,9	51.100	51.100
Abruzzi	**704**	**215,5**	**151.700**	**149.600**
Campobasso - Molise	**70**	**172,9**	**12.100**	**12.100**
Caserta	1.465	217,7	319.000	319.000
Benevento	250	200,8	50.200	50.200
Napoli	360	224,4	80.800	80.800
Salerno	600	158,8	95.300	95.300
Campania	**2.675**	**203,9**	**545.300**	**545.300**
Foggia	275	174,2	47.900	45.000
Bari	1.800	239,9	430.100	404.400
Taranto	153	145,8	22.300	22.300
Brindisi	320	230,3	73.700	71.300
Lecce	560	313,4	175.500	175.500
Puglia	**3.108**	**241,2**	**749.500**	**718.500**
Potenza	1.240	106,6	132.200	132.200
Matera	23	247,8	5.700	5.700
Basilicata	**1.263**	**109,2**	**137.900**	**137.900**
Cosenza	223	248,1	55.300	54.200
Catanzaro	880	133,2	117.200	112.400
Reggio di Calabria	343	186,6	64.200	64.200
Calabria	**1.446**	**163,7**	**236.700**	**230.800**
Trapani	16	118,8	1.900	1.900
Palermo	120	140,0	16.800	16.800
Messina	282	245,0	69.100	67.700
Agrigento	140	152,9	21.400	21.000
Caltanissetta	230	126,5	29.100	28.500
Enna	80	152,5	12.200	11.400
Catania	118	181,4	21.400	21.400
Ragusa	170	179,4	30.500	30.500
Siracusa	40	197,5	7.900	7.900
Sicilia	**1.196**	**175,8**	**210.300**	**207.100**
Sassari	128	266,7	33.600	33.200
Nuoro	36	225,0	8.100	7.900
Cagliari	176	267,6	47.100	47.100
Sardegna	**338**	**262,7**	**88.800**	**88.200**
Italia	**22.616**	**225,2**	**5.092.600**	**4.930.500**

Segue TAV. 44 — Piante orticole

Superficie in ettari; produzione in quintali

CAVOLO CAPPUCCIO

PROVINCIE REGIONI	SUPERFICIE	PRODUZIONE Per ha	PRODUZIONE Totale	PRODUZIONE Raccolta
Torino - PIEMONTE	70	368,4	25.800	25.800
Como	34	75,0	2.600	2.500
Milano	274	418,8	114.700	114.700
Brescia	3	213,3	600	600
Mantova	32	295,5	9.500	9.500
LOMBARDIA	343	371,4	127.400	127.300
Bolzano-*Bozen*	181	358,5	64.900	64.900
Trento	116	273,2	31.700	27.600
TRENTINO-ALTO ADIGE	297	324,2	96.200	92.100
Verona	530	246,0	130.400	128.500
Vicenza	5	140,6	700	700
Treviso	36	214,5	7.700	7.700
Venezia	132	238,6	31.500	31.500
Padova	51	233,7	11.900	11.900
Rovigo	90	426,7	38.400	38.400
VENETO	844	261,4	220.600	216.700
Gorizia	20	158,0	3.100	3.100
Trieste	15	71,2	1.100	1.100
FRIULI-VENEZIA GIULIA	35	122,9	4.200	4.200
Imperia	14	219,3	3.100	3.100
Savona	14	238,6	3.300	3.200
Genova	103	281,1	29.000	29.000
La Spezia	66	240,9	15.900	15.200
LIGURIA	197	260,4	51.300	50.500
Bologna	100	260,0	26.000	25.000
Ferrara	35	287,1	10.100	9.000
Ravenna	15	260,0	3.900	3.700
Forlì	48	270,8	13.000	13.000
EMILIA-ROMAGNA	198	267,9	53.000	50.700
Massa-Carrara	69	267,4	18.400	18.400
Lucca	4	200,0	800	800
Pistoia	10	185,0	1.800	1.700
Firenze	150	230,0	34.500	34.500
Livorno	13	151,9	2.000	1.800
Pisa	75	80,0	6.000	5.700
Arezzo	43	162,1	7.000	7.000
Siena	22	135,0	3.000	2.900
TOSCANA	386	190,4	73.500	72.800
Perugia	59	145,6	8.600	8.600
Terni	58	118,5	6.900	6.700
UMBRIA	117	132,5	15.500	15.300
Pesaro e Urbino	11	246,8	2.700	2.700
Ancona	62	228,4	14.200	13.000
Macerata	98	210,0	20.600	20.600
Ascoli Piceno	24	251,2	6.000	6.000
MARCHE	195	223,6	43.500	42.300
Viterbo	170	463,2	78.700	78.700
Rieti	6	253,9	1.500	1.500
Roma	800	181,0	145.000	101.500
Latina	120	195,0	23.400	19.900
Frosinone	160	258,5	41.400	37.300
LAZIO	1.256	230,9	290.000	238.900
L'Aquila	53	237,7	12.600	12.600
Teramo	150	164,2	24.600	24.600
Pescara	101	187,7	19.000	17.800
Chieti	120	294,6	35.300	35.300
ABRUZZI	424	215,8	91.500	90.300
Campobasso - MOLISE	50	178,0	8.900	8.900
Caserta	1.010	223,5	225.800	225.800
Benevento	175	210,0	36.700	36.700
Napoli	250	234,0	58.500	58.500
Salerno	120	160,2	19.200	19.200
CAMPANIA	1.555	218,8	340.200	340.200
Foggia	95	168,7	16.000	14.800
Bari	1.080	240,1	259.300	243.800
Taranto	97	149,9	14.500	14.500
Brindisi	192	236,1	45.300	43.200
PUGLIA	1.464	228,8	334.900	316.300
Potenza	560	106,2	59.500	59.500
Matera	17	288,5	4.900	4.900
BASILICATA	577	111,6	64.400	64.400
Cosenza	171	233,4	39.900	38.800
Catanzaro	350	135,1	47.300	45.200
Reggio di Calabria	343	186,6	64.200	64.200
CALABRIA	864	175,1	151.400	148.200
Palermo	45	135,2	6.100	6.100
Messina	65	191,8	12.400	12.200
Agrigento	29	157,9	4.600	4.500
Catania	1	200,0	200	200
SICILIA	140	167,1	23.300	23.000
Sassari	76	263,6	20.000	19.700
Nuoro	7	227,2	1.600	1.600
Cagliari	162	279,0	43.800	43.800
SARDEGNA	245	266,9	65.400	65.100
ITALIA	9.257	224,8	2.081.000	1.993.000

Segue TAV. 44 — Piante orticole

Superficie in ettari; produzione in quintali

CAVOLO VERZA

PROVINCIE REGIONI	SUPERFICIE	PRODUZIONE Per ha	PRODUZIONE Totale	PRODUZIONE Raccolta
Torino	630	331,3	208.700	208.700
Vercelli	8	225,0	1.800	1.800
Cuneo	30	284,0	8.500	8.500
Asti	88	244,3	21.500	21.500
Alessandria	580	340,0	197.000	197.000
PIEMONTE	1.336	327,5	437.500	437.500
Varese	20	179,0	3.600	3.300
Como	122	73,8	9.000	8.700
Milano	494	425,3	210.100	210.100
Bergamo	50	209,2	10.400	10.400
Brescia	4	207,5	800	800
Pavia	146	302,6	44.200	42.500
Mantova	27	265,7	7.200	7.200
LOMBARDIA	863	330,6	285.300	283.000
Trento - TRENT.-A. ADIGE	11	250,0	2.700	2.700
Verona	1.100	176,4	194.100	188.400
Vicenza	472	138,9	65.500	64.000
Belluno	14	137,8	1.900	1.900
Treviso	54	214,0	11.500	11.500
Venezia	295	246,1	72.600	72.600
Padova	464	221,4	102.700	102.700
Rovigo	84	417,8	35.100	35.100
VENETO	2.483	194,7	483.400	476.200
Gorizia	41	173,9	7.100	7.100
Trieste	14	62,9	900	900
FRIULI-VENEZIA GIULIA	55	145,5	8.000	8.000
Imperia	41	192,2	7.900	7.900
Savona	110	352,9	38.600	36.600
Genova	144	281,2	40.500	40.500
La Spezia	72	247,7	17.800	17.200
LIGURIA	367	285,6	104.800	102.200
Piacenza	35	310,0	10.800	10.400
Parma	12	325,2	4.000	4.000
Reggio nell'Emilia	16	300,0	4.800	4.800
Modena	15	338,0	5.100	5.100
Bologna	30	250,0	7.500	7.200
Ferrara	10	309,0	3.100	3.000
Ravenna	36	295,0	10.600	10.100
Forlì	32	250,0	8.000	8.000
EMILIA-ROMAGNA	186	289,8	53.900	52.500
Massa-Carrara	132	258,8	34.100	34.100
Lucca	26	180,0	4.700	4.500
Pistoia	10	185,0	1.900	1.700
Firenze	300	260,0	78.000	78.000
Livorno	29	156,0	4.500	4.100
Pisa	45	60,0	3.000	3.400
Siena	5	110,0	500	500
Grosseto	35	119,7	4.200	4.200
TOSCANA	582	225,9	131.500	130.500
Perugia	43	150,0	6.500	6.500
Terni	8	113,7	900	900
UMBRIA	51	145,1	7.400	7.400
Pesaro e Urbino	19	233,1	4.400	4.400
Ancona	18	205,8	3.700	3.300
Macerata	45	202,3	9.100	9.100
Ascoli Piceno	33	164,8	5.400	5.400
MARCHE	115	196,5	22.600	22.200
Viterbo	48	352,1	16.900	16.900
Rieti	7	231,4	1.600	1.600
Roma	550	237,3	130.500	104.900
Latina	140	205,7	28.800	23.500
Frosinone	128	261,9	33.500	29.300
LAZIO	873	242,0	211.300	176.500
L'Aquila	57	234,6	13.300	13.300
Teramo	31	154,1	4.800	4.800
Pescara	50	187,7	9.400	8.800
Chieti	60	263,3	15.800	15.800
ABRUZZI	198	218,7	43.300	42.700
Campobasso - MOLISE	20	160,0	3.200	3.200
Caserta	380	207,6	78.800	78.800
Benevento	67	183,9	12.300	12.300
Napoli	98	208,7	20.500	20.500
Salerno	360	160,8	57.900	57.900
CAMPANIA	905	187,3	169.500	169.500
Foggia	180	179,2	38.100	36.200
Bari	630	237,6	149.700	140.700
Taranto	56	140,4	7.800	7.800
Brindisi	80	219,8	17.600	17.300
Lecce	600	332,8	186.300	186.300
PUGLIA	1.446	258,3	373.500	362.300
Potenza	571	107,2	61.200	61.200
Matera	6	138,0	800	800
BASILICATA	577	107,5	62.000	62.000
Cosenza	27	330,7	8.900	8.900
Catanzaro	190	133,2	25.300	24.400
CALABRIA	217	157,6	34.200	33.300
Trapani	3	113,0	300	300
Messina	52	188,1	9.800	9.600
Agrigento	11	169,2	1.900	1.900
Catania	1	190,0	200	200
Ragusa	64	184,2	11.800	11.800
SICILIA	131	183,2	24.000	23.800
Sassari	46	274,3	12.600	12.600
Nuoro	9	240,5	2.000	1.900
Cagliari	14	234,3	3.300	3.300
SARDEGNA	69	259,4	17.900	17.800
ITALIA	10.485	236,2	2.476.000	2.413.000

Segue TAV. 44 — Piante orticole

Superficie in ettari ; produzione in quintali

CAVOLO DI BRUXELLES

PROVINCIE REGIONI	SUPERFICIE	PRODUZIONE Per ha	PRODUZIONE Totale	PRODUZIONE Raccolta
Milano	142	267,3	38.000	38.000
Mantova	11	163,6	1.800	1.800
LOMBARDIA	153	260,1	39.800	39.800
Venezia	26	209,6	5.400	5.400
Padova	55	75,8	4.200	4.200
Rovigo	24	411,7	9.900	9.900
VENETO	105	185,7	19.500	19.500
Imperia	4	200,0	800	800
Savona	14	210,0	2.900	2.900
LIGURIA	18	205,6	3.700	3.700
Pistoia	1	184,0	200	200
Firenze	25	120,3	3.000	3.000
Pisa	13	56,2	700	700
TOSCANA	39	100,0	3.900	3.900
Terni - UMBRIA	13	118,5	1.500	1.500
Roma - LAZIO	10	50,0	500	400
Teramo	9	127,5	1.500	1.500
Pescara	3	187,7	600	600
ABRUZZI	12	175,0	2.100	2.000
Benevento - CAMPANIA	6	150,0	900	900
Lecce - PUGLIA	60	152,5	9.200	9.200
ITALIA	416	195,0	81.100	80.900

ALTRI CAVOLI

PROVINCIE REGIONI	SUPERFICIE	PRODUZIONE Per ha	PRODUZIONE Totale	PRODUZIONE Raccolta
Milano - LOMBARDIA	50	377,4	18.900	18.900
Venezia	21	242,8	5.100	5.100
Rovigo	2	410,0	800	800
VENETO	23	256,5	5.900	5.900
Gorizia - FRIULI-VENEZIA GIULIA	9	177,8	1.600	1.600
Imperia	19	188,4	3.600	3.600
Savona	37	248,3	9.100	8.700
Genova	89	282,8	25.100	25.100
La Spezia	81	224,3	18.200	17.300
LIGURIA	226	247,8	56.000	54.700
Massa-Carrara	64	261,7	16.700	16.700
Lucca	5	150,0	800	700
Pistoia	11	184,0	2.000	1.900
Firenze	25	180,0	4.500	4.500
Livorno	3	143,0	400	400
Pisa	15	96,7	1.500	1.400
Siena	28	110,0	3.100	3.000
TOSCANA	151	192,1	29.000	28.600
Perugia	14	140,0	2.000	2.000
Terni	5	106,0	500	500
UMBRIA	19	131,6	2.500	2.500
Viterbo	18	338,9	6.100	6.100
Roma	40	100,0	4.000	3.200
Latina	50	196,0	9.800	8.300
Frosinone	32	254,7	8.200	7.400
LAZIO	140	200,7	28.100	25.000
L'Aquila	49	225,7	11.100	11.100
Teramo	7	158,8	1.100	1.100
Pescara	14	187,7	2.600	2.400
ABRUZZI	70	211,4	14.800	14.600
Caserta	75	191,7	14.400	14.400
Benevento	2	170,0	300	300
Napoli	12	150,0	1.800	1.800
Salerno	120	151,8	18.200	18.200
CAMPANIA	209	166,0	34.700	34.700
Bari	90	234,2	21.100	19.900
Brindisi	48	225,6	10.800	10.800
PUGLIA	138	231,2	31.900	30.700
Potenza - BASILICATA	109	105,9	11.500	11.500
Cosenza	25	261,6	6.500	6.500
Catanzaro	340	131,2	44.600	42.800
CALABRIA	365	140,0	51.100	49.300
Trapani	13	121,8	1.600	1.600
Palermo	75	142,3	10.700	10.700
Messina	165	284,0	46.900	45.900
Agrigento	100	149,3	14.900	14.600
Caltanissetta	230	126,5	29.100	28.600
Enna	80	152,5	12.200	11.400
Catania	115	181,4	21.000	21.000
Ragusa	106	176,6	18.700	18.700
Siracusa	40	197,5	7.900	7.900
SICILIA	925	176,2	163.000	160.300
Sassari	4	240,0	1.000	900
Nuoro	20	230,0	4.500	4.400
SARDEGNA	24	229,2	5.500	5.300
ITALIA	2.458	184,9	454.500	443.600

BROCCOLETTO DI RAPA

PROVINCIE REGIONI	SUPERFICIE	PRODUZIONE Per ha	PRODUZIONE Totale	PRODUZIONE Raccolta
Milano - LOMBARDIA	80	217,0	17.400	17.400
Trieste - FRIULI-VENEZIA GIULIA	5	20,0	100	100
Pisa - TOSCANA	5	80,0	400	400
Viterbo	265	159,0	42.100	41.000
Rieti	10	206,4	2.100	2.100
Roma	2.650	150,0	397.500	394.000
Latina	140	223,0	31.300	25.000
Frosinone	50	99,7	4.900	4.800
LAZIO	3.115	153,4	477.900	466.700
L'Aquila	14	204,0	2.900	2.900
Pescara	109	152,0	16.600	16.000
Chieti	73	214,1	15.600	15.600
ABRUZZI	196	179,1	35.100	34.500
Caserta	402	129,4	52.000	52.000
Benevento	90	171,6	15.400	14.700
Napoli	771	181,6	140.000	132.900
Avellino	200	135,9	27.200	27.200
Salerno	500	165,9	82.600	82.600
CAMPANIA	1.963	161,6	317.200	309.400
Foggia	490	200,2	98.100	91.400
Bari	1.290	132,7	172.400	160.300
Taranto	22	99,1	2.200	2.200
Brindisi	385	180,5	69.500	67.400
Lecce	800	141,7	113.400	113.400
PUGLIA	2.987	152,5	455.600	434.700
Potenza	615	94,3	48.600	48.600
Matera	161	144,0	23.200	20.100
BASILICATA	676	106,2	71.800	68.700
Cosenza	183	119,6	21.900	21.500
Reggio di Calabria	90	137,1	12.300	12.300
CALABRIA	273	125,3	34.200	33.800
Palermo - SICILIA	57	128,0	7.300	7.300
ITALIA	9.357	151,4	1.417.000	1.273.000

Segue TAV. 44 — Piante orticole

Superficie in ettari ; produzione in quintali

CAVOLOFIORE

PROVINCIE REGIONI	SUPERFICIE	PRODUZIONE Per ha	PRODUZIONE Totale	PRODUZIONE Raccolta
Torino	110	192,8	21.200	21.200
Vercelli	—	—	—	—
Cuneo	30	174,3	5.200	5.200
Asti	15	170,0	2.500	2.500
Alessandria	25	322,2	8.100	8.100
PIEMONTE	180	205,6	37.000	37.000
Varese	3	275,0	800	800
Como	—	—	—	—
Milano	—	—	—	—
Bergamo	—	—	—	—
Brescia	4	218,7	900	900
Pavia	25	303,0	7.600	7.100
Mantova	—	—	—	—
LOMBARDIA	32	290,6	9.300	8.800
Bolzano-*Bozen*	—	—	—	—
Trento	11	296,4	3.300	2.800
TRENTINO-ALTO ADIGE	11	296,4	3.300	2.800
Verona	1.200	191,9	230.300	223.800
Vicenza	128	136,2	17.700	17.500
Belluno	3	136,7	400	400
Treviso	128	197,0	25.200	24.200
Venezia	155	212,0	32.900	32.900
Padova	303	181,5	55.000	55.000
Rovigo	220	300,7	66.100	66.100
VENETO	2.137	200,1	427.600	419.900
Gorizia	12	171,7	2.000	2.000
Trieste	15	104,7	1.600	1.600
FRIULI-VENEZIA GIULIA	27	133,3	3.600	3.600
Imperia	40	242,8	9.700	9.500
Savona	10	350,6	3.500	3.400
Genova	58	316,1	18.300	18.300
La Spezia	16	340,0	5.500	5.500
LIGURIA	124	298,4	37.000	36.700
Piacenza	—	—	—	—
Parma	—	—	—	—
Reggio nell'Emilia	—	—	—	—
Modena	—	—	—	—
Bologna	120	250,0	30.000	28.600
Ferrara	35	240,0	8.400	8.000
Ravenna	65	270,0	17.600	16.600
Forlì	80	218,7	19.900	19.900
EMILIA-ROMAGNA	300	252,7	75.800	73.000
Massa-Carrara	—	—	—	—
Lucca	60	150,7	7.500	7.100
Pistoia	13	200,0	2.600	2.500
Firenze	550	180,0	99.000	99.000
Livorno	320	124,3	39.900	36.800
Pisa	256	127,7	31.900	30.300
Arezzo	94	138,5	13.000	13.000
Siena	100	140,0	14.000	14.000
Grosseto	85	190,9	16.300	15.500
TOSCANA	1.462	153,3	224.200	218.200
Perugia	120	148,5	17.800	17.800
Terni	90	147,5	13.300	13.100
UMBRIA	210	148,1	31.100	30.900
Pesaro e Urbino	1.820	213,6	282.900	259.500
Ancona	500	209,4	104.200	99.900
Macerata	151	230,5	34.800	34.800
Ascoli Piceno	512	153,5	78.800	77.700
MARCHE	2.483	201,3	499.800	467.900
Viterbo	560	176,9	116.800	116.800
Rieti	21	233,3	4.900	4.900
Roma	1.800	228,2	374.000	200.000
Latina	460	198,5	91.800	77.100
Frosinone	275	253,5	72.500	68.800
LAZIO	2.616	214,1	560.000	467.600
L'Aquila	42	266,4	11.200	11.200
Teramo	1.860	121,7	225.200	225.200
Pescara	341	167,4	57.100	54.200
Chieti	111	251,9	28.000	28.000
ABRUZZI	2.344	137,2	321.500	318.600
Isernia	25	160,0	4.000	4.000
Campobasso	—	—	—	—
MOLISE	25	160,0	4.000	4.000
Caserta	3.800	216,4	822.200	822.200
Benevento	190	196,8	37.400	37.400
Napoli	4.660	200,1	946.500	921.000
Salerno	4.200	198,4	833.400	775.100
CAMPANIA	12.850	205,4	2.639.500	2.555.700
Foggia	360	192,1	69.200	62.500
Bari	370	242,0	89.500	86.300
Taranto	863	138,7	119.700	115.300
Brindisi	175	262,9	46.000	46.000
Lecce	340	235,9	80.200	80.200
PUGLIA	2.108	191,9	404.600	390.300
Potenza	158	170,6	26.900	26.900
Matera	14	214,3	3.000	3.000
BASILICATA	172	173,8	29.900	29.900
Cosenza	15	264,1	5.600	5.600
Catanzaro	340	147,9	50.300	48.300
Reggio di Calabria	200	192,1	38.400	38.400
CALABRIA	559	168,7	94.300	92.200
Trapani	240	175,4	42.200	40.700
Palermo	539	209,7	133.600	131.600
Messina	226	207,5	47.300	47.300
Agrigento	400	239,5	95.800	94.100
Caltanissetta	160	180,0	28.800	27.700
Enna	50	190,0	9.500	8.600
Catania	247	204,1	50.400	49.800
Ragusa	1.100	198,8	218.700	218.700
Siracusa	150	199,3	29.900	29.900
Sicilia	3.304	198,6	656.200	648.400
Sassari	103	177,1	18.200	17.600
Nuoro	37	145,2	5.400	5.200
Cagliari	279	253,5	70.700	70.700
SARDEGNA	419	225,1	94.300	93.500
ITALIA	31.363	196,2	6.153.000	5.899.000

Segue TAV. 44 — Piante orticole

Superficie in ettari; produzione in quintali

FINOCCHIO

PROVINCIE REGIONI	SUPERFICIE	PRODUZIONE Per ha	PRODUZIONE Totale	PRODUZIONE Raccolta
Alessandria - PIEMONTE	30	299,0	9.000	9.000
Milano	130	187,9	24.400	24.400
Pavia	81	251,9	20.400	20.400
LOMBARDIA	211	212,3	44.800	44.800
Verona	5	115,0	600	600
Vicenza	13	127,1	1.700	1.700
Treviso	12	176,0	2.100	2.100
Venezia	52	222,0	11.500	11.500
Padova	35	219,0	7.700	7.700
Rovigo	150	230,2	34.500	34.500
VENETO	267	217,6	58.100	58.100
Imperia	26	169,0	4.400	4.300
Savona	84	289,9	24.400	24.100
Genova	144	245,0	35.200	35.200
La Spezia	38	310,0	11.800	11.800
LIGURIA	292	259,2	75.800	75.400
Bologna	8	250,0	2.000	2.000
Ferrara	50	209,0	10.500	10.500
Ravenna	30	295,0	8.600	8.200
Forlì	300	246,6	74.000	74.000
EMILIA-ROMAGNA	388	245,6	95.100	94.700
Massa-Carrara	65	205,0	13.300	13.300
Lucca	30	180,0	5.400	4.800
Pistoia	8	190,0	1.500	1.500
Firenze	120	220,0	26.400	26.400
Livorno	180	125,0	22.500	20.900
Pisa	150	176,0	26.400	25.100
Grosseto	75	213,3	16.000	15.300
TOSCANA	628	177,5	111.500	107.300
Perugia	4	180,0	700	700
Terni	11	190,0	2.100	2.100
UMBRIA	15	186,7	2.800	2.800
Pesaro e Urbino	40	263,7	10.600	9.500
Ancona	160	263,0	42.400	39.400
Macerata	302	245,7	74.200	63.100
Ascoli Piceno	1.433	175,5	251.500	242.700
MARCHE	1.935	195,7	378.700	354.700
Viterbo	965	157,0	151.700	62.300
Roma	1.350	200,0	270.000	200.000
Latina	500	233,0	116.900	95.100
Frosinone	60	230,7	13.800	13.300
LAZIO	2.875	192,1	552.400	370.700
L'Aquila	28	172,0	4.800	4.800
Teramo	90	216,0	19.500	19.500
Pescara	49	160,0	7.800	7.300
Chieti	274	220,9	60.500	60.500
ABRUZZI	441	210,0	92.600	92.100
Caserta	60	210,8	12.600	12.600
Benevento	70	207,8	14.600	14.600
Napoli	430	275,6	118.500	118.500
Salerno	1.600	170,8	273.300	265.000
CAMPANIA	2.160	193,9	419.000	410.700
Foggia	450	177,5	79.900	75.000
Bari	605	223,3	135.100	127.800
Taranto	260	221,6	57.600	55.600
Brindisi	300	214,1	64.300	62.300
Lecce	650	187,5	121.900	121.900
PUGLIA	2.265	202,6	458.800	442.600
Potenza	80	191,8	15.300	15.300
Matera	128	213,3	27.300	25.400
BASILICATA	208	204,8	42.600	40.700
Cosenza	19	140,1	2.700	2.600
Catanzaro	380	148,9	56.600	56.600
Reggio di Calabria	413	185,2	76.500	76.500
CALABRIA	812	167,2	135.800	135.700
Trapani	193	160,0	30.900	29.800
Palermo	210	287,0	60.300	59.300
Messina	218	204,5	44.600	43.700
Agrigento	109	226,4	24.700	24.300
Caltanissetta	90	180,0	16.200	15.600
Enna	40	189,3	7.500	7.300
Catania	202	200,5	40.500	40.100
Ragusa	55	201,1	11.100	11.100
Siracusa	276	298,0	82.200	82.200
SICILIA	1.393	228,3	318.000	313.400
Sassari	53	247,9	13.200	12.800
Nuoro	38	188,3	7.100	6.800
Cagliari	128	208,8	26.700	26.700
SARDEGNA	219	214,6	47.000	46.300
ITALIA	14.139	201,0	2.842.000	2.599.000

Segue TAV. 44 — Piante orticole

Superficie in ettari; produzione in quintali

INDIVIA

PROVINCIE REGIONI	SUPERFICIE	PRODUZIONE Per ha	PRODUZIONE Totale	PRODUZIONE Raccolta
Torino	90	230,0	20.700	20.700
Cuneo	15	195,3	2.900	2.900
Asti	15	211,0	3.200	3.200
Alessandria	230	309,0	71.100	68.300
PIEMONTE	350	279,7	97.900	95.100
Milano	190	215,5	41.000	39.500
Brescia	10	110,0	1.100	1.000
Pavia	62	197,5	12.200	12.200
LOMBARDIA	262	207,3	54.300	52.700
Trento - TRENTINO-ALTO ADIGE	5	210,6	900	900
Verona	85	79,5	6.700	6.600
Vicenza	7	97,4	700	700
Belluno	2	111,0	200	200
Venezia	86	106,0	9.100	9.100
Padova	83	146,1	12.100	12.100
Rovigo	280	130,3	36.500	34.900
VENETO	543	120,3	65.300	63.600
Gorizia	7	62,1	400	400
Trieste	21	107,9	2.300	2.300
FRIULI-VENEZIA GIULIA	28	96,4	2.700	2.700
Imperia	7	222,6	1.600	1.600
Savona	85	287,7	24.300	22.300
Genova	83	252,0	20.900	20.900
La Spezia	42	260,8	10.900	10.700
LIGURIA	217	266,4	57.700	55.500
Parma	10	226,0	2.300	2.300
Modena	25	238,0	5.900	5.900
Bologna	60	225,0	13.500	12.000
Ferrara	10	226,0	2.300	2.300
Forlì	140	289,2	40.500	40.500
EMILIA-ROMAGNA	245	263,3	64.500	63.000
Massa Carrara	46	150,2	6.900	6.900
Lucca	60	250,0	15.000	13.200
Pistoia	9	170,0	1.500	1.500
Firenze	75	197,1	14.800	14.800
Livorno	50	192,0	9.600	9.100
Pisa	250	97,6	24.400	22.000
Siena	9	181,6	1.600	1.600
Grosseto	10	150,6	1.500	1.500
TOSCANA	509	148,1	75.300	70.600
Perugia - UMBRIA	10	175,0	1.700	1.700
Pesaro e Urbino	15	206,0	3.100	3.000
Ancona	60	215,0	12.900	11.900
Macerata	122	235,4	28.700	27.900
Ascoli Piceno	685	229,3	157.100	149.200
MARCHE	882	228,8	201.800	192.000
Viterbo	130	150,0	19.200	18.800
Rieti	4	177,1	600	600
Roma	750	162,0	121.500	115.000
Latina	450	195,0	87.800	74.900
Frosinone	50	201,4	10.100	9.200
LAZIO	1.384	172,8	239.200	218.500
L'Aquila	23	195,0	4.500	4.500
Teramo	380	218,1	82.800	80.400
Pescara	69	139,0	9.600	9.100
Chieti	165	230,9	38.100	36.600
ABRUZZI	637	211,9	135.000	130.600
Caserta	80	247,5	19.800	19.800
Benevento	90	241,6	21.700	21.800
Napoli	405	275,2	111.500	94.700
Salerno	1.600	270,7	433.100	410.700
CAMPANIA	2.175	269,5	586.100	547.000
Foggia	300	163,1	48.900	35.700
Bari	2.230	203,8	454.600	445.400
Taranto	215	183,8	39.500	37.500
Brindisi	50	159,2	8.000	8.000
Lecce	90	185,5	16.700	16.700
PUGLIA	2.885	196,8	567.700	543.300
Potenza	55	139,1	7.700	7.700
Matera	123	219,7	27.000	21.600
BASILICATA	178	194,9	34.700	29.300
Cosenza	6	162,5	900	900
Catanzaro	240	135,0	32.400	32.400
Reggio di Calabria	107	146,8	15.700	15.700
CALABRIA	353	138,8	49.000	49.000
Trapani	5	142,8	700	700
Palermo	35	135,5	4.800	4.700
Messina	60	109,6	6.600	6.600
Agrigento	38	138,9	5.300	5.200
Caltanissetta	4	120,0	500	500
Enna	8	92,5	700	700
Catania	49	149,3	7.300	7.000
Ragusa	70	137,7	9.600	9.600
SICILIA	269	132,0	35.500	35.000
Sassari	31	248,1	7.700	7.700
Cagliari	98	151,3	15.000	14.800
SARDEGNA	129	176,0	22.700	22.500
ITALIA	11.061	207,2	2.292.000	2.173.000

Segue Tav. 44 — Piante orticole

Superficie in ettari; produzione in quintali

LATTUGA

Provincie Regioni	Superficie	Produzione Per ha	Produzione Totale	Produzione Raccolta
Torino	195	200,0	39.000	39.000
Cuneo	15	157,3	2.300	2.300
Asti	14	208,5	2.900	2.900
Alessandria	520	302,3	157.200	140.100
Piemonte	**744**	**270,6**	**201.400**	**184.300**
Milano	200	225,0	45.000	41.900
Pavia	110	208,9	23.000	23.000
Lombardia	**310**	**219,4**	**68.000**	**64.900**
Bolzano-*Bozen*	13	383,8	5.000	4.700
Trento	20	227,1	4.500	4.300
Trentino-Alto Adige	**33**	**287,9**	**9.500**	**9.000**
Verona	250	78,4	19.600	19.200
Vicenza	13	94,8	1.200	1.200
Belluno	2	104,0	200	200
Treviso	8	98,1	800	800
Venezia	140	200,0	28.000	28.000
Padova	84	125,8	10.600	10.600
Rovigo	210	119,8	25.100	24.500
Veneto	**707**	**120,9**	**85.500**	**84.500**
Gorizia	67	78,7	5.300	5.300
Trieste	54	69,3	3.700	3.700
Friuli-Venezia Giulia	**121**	**74,4**	**9.000**	**9.000**
Imperia	12	216,7	2.600	2.600
Savona	126	284,2	35.700	32.800
Genova	64	248,0	15.900	15.500
La Spezia	81	246,0	19.900	19.300
Liguria	**283**	**261,8**	**74.100**	**70.200**
Piacenza	22	198,2	4.400	4.300
Parma	26	206,9	5.400	5.400
Modena	30	208,3	6.200	6.200
Bologna	250	220,0	55.000	50.000
Ferrara	15	200,0	3.000	3.000
Forlì	210	223,8	47.000	47.000
Emilia-Romagna	**553**	**218,8**	**121.000**	**115.900**
Massa-Carrara	130	145,7	18.900	18.900
Lucca	80	260,0	20.800	18.900
Pistoia	10	130,0	1.300	1.300
Firenze	53	180,7	9.500	9.500
Livorno	48	192,0	9.300	8.800
Pisa	200	99,7	19.900	18.000
Siena	26	203,1	5.300	5.200
Grosseto	25	134,0	3.300	3.200
Toscana	**572**	**154,4**	**88.300**	**83.800**
Perugia	6	175,0	1.100	1.100
Terni	10	141,0	1.400	1.300
Umbria	**16**	**156,3**	**2.500**	**2.400**
Pesaro e Urbino	13	177,6	2.200	2.100
Ancona	90	197,8	17.800	16.600
Macerata	20	237,0	4.800	4.400
Ascoli Piceno	285	225,3	64.200	64.200
Marche	**408**	**218,1**	**89.000**	**87.300**
Viterbo	210	160,0	35.700	34.300
Rieti	4	184,4	600	600
Roma	1.850	205,4	380.000	360.000
Latina	640	196,0	125.700	106.300
Lazio	**2.704**	**200,4**	**542.000**	**501.200**
L'Aquila	110	200,0	22.000	22.000
Teramo	645	220,2	142.000	139.200
Pescara	77	127,0	9.800	9.300
Chieti	280	239,3	67.100	63.900
Abruzzi	**1.112**	**216,6**	**40.900**	**234.400**
Isernia-Molise	**30**	**148,3**	**4.400**	**4.400**
Caserta	230	242,8	55.800	55.600
Benevento	75	246,6	18.500	18.500
Napoli	670	275,7	185.500	148.400
Salerno	1.250	212,2	265.300	250.200
Campania	**2.225**	**236,0**	**525.100**	**472.900**
Foggia	600	162,2	97.400	85.100
Bari	3.390	193,5	656.400	643.200
Taranto	415	181,5	75.300	72.900
Brindisi	235	189,4	44.500	44.500
Lecce	220	179,3	39.500	39.500
Puglia	**4.860**	**187,9**	**913.100**	**885.200**
Potenza	636	166,1	105.600	100.600
Matera	225	220,2	49.500	34.800
Basilicata	**861**	**180,1**	**155.100**	**135.400**
Cosenza	21	166,6	3.500	3.400
Catanzaro	480	146,7	70.400	70.400
Reggio di Calabria	277	192,9	53.400	53.400
Calabria	**778**	**163,6**	**127.300**	**127.200**
Trapani	9	152,8	1.400	1.400
Palermo	70	137,9	9.800	9.600
Messina	665	107,0	71.100	59.400
Agrigento	74	147,0	10.900	10.600
Caltanissetta	80	131,3	10.500	10.500
Enna	50	97,0	4.900	4.700
Catania	176	156,6	27.500	25.100
Ragusa	182	220,8	40.200	40.200
Siracusa	50	196,0	9.800	9.800
Sicilia	**1.356**	**137,2**	**186.100**	**171.300**
Sassari	119	247,2	29.400	29.400
Nuoro	42	217,7	9.200	9.200
Cagliari	160	156,7	25.100	25.100
Sardegna	**321**	**198,4**	**63.700**	**63.700**
Italia	**17.994**	**194,8**	**3.506.000**	**3.307.000**

Segue Tav. 44 — Piante orticole

Superficie in ettari; produzione in quintali

RADICCHIO

Provincie Regioni	Superficie	Produzione Per ha	Produzione Totale	Produzione Raccolta
Torino	52	230,0	11.900	11.900
Vercelli	53	141,5	7.500	7.500
Asti	10	199,0	2.000	2.000
Alessandria	18	255,0	4.600	4.600
Piemonte	**133**	**195,5**	**26.000**	**26.000**
Milano	190	203,6	38.700	37.400
Brescia	335	211,9	71.000	63.900
Pavia	94	219,3	20.600	20.600
Cremona	25	249,0	6.200	6.100
Lombardia	**644**	**212,0**	**136.500**	**128.000**
Trento - **Trentino-A.A.**	**7**	**182,3**	**1.200**	**1.100**
Verona	3.100	83,3	258.300	251.900
Vicenza	32	93,1	3.000	3.000
Belluno	9	117,1	1.000	1.000
Treviso	343	42,0	14.400	13.400
Venezia	1.966	93,0	183.400	183.400
Padova	723	86,1	62.300	62.300
Rovigo	450	127,6	55.400	54.000
Veneto	**6.623**	**87,2**	**577.800**	**569.000**
Gorizia	52	91,2	4.700	4.700
Trieste	51	300,0	15.300	15.300
Friuli-Venezia Giulia	**103**	**194,2**	**20.000**	**20.000**
Imperia	5	176,0	900	900
Savona	60	196,2	11.800	11.100
Genova	68	172,7	11.700	11.400
La Spezia	43	182,2	7.800	7.800
Liguria	**176**	**183,0**	**32.200**	**31.200**
Piacenza	27	188,3	5.100	5.000
Parma	28	183,6	5.100	5.100
Modena	45	208,0	9.400	9.400
Bologna	140	228,6	32.000	28.500
Ferrara	10	188,0	1.900	1.900
Forlì	100	205,0	20.500	20.500
Emilia-Romagna	**350**	**211,4**	**74.000**	**70.400**
Massa-Carrara	83	209,0	17.400	17.400
Lucca	60	250,0	15.000	13.200
Pistoia	8	160,0	1.300	1.200
Firenze	26	174,0	4.500	4.500
Livorno	50	172,0	8.600	8.000
Pisa	50	98,6	4.900	4.600
Siena	10	194,0	1.900	1.900
Grosseto	20	143,0	2.900	2.700
Toscana	**307**	**184,0**	**56.500**	**53.500**
Perugia - **Umbria**	**5**	**150,0**	**700**	**700**
Ancona	20	162,7	3.300	2.900
Macerata	34	270,8	9.200	8.800
Ascoli Piceno	172	260,0	44.700	44.700
Marche	**226**	**253,1**	**57.200**	**56.400**
Viterbo	31	130,0	4.100	4.100
Rieti	3	175,0	400	400
Roma	150	153,3	23.000	23.000
Latina	150	166,0	25.000	22.500
Lazio	**334**	**157,2**	**52.500**	**50.000**
Teramo	56	195,0	10.900	10.500
Pescara	26	125,0	3.300	3.200
Chieti	70	232,1	16.200	15.400
Abruzzi	**152**	**200,0**	**30.400**	**29.100**
Campobasso - **Molise**	**100**	**86,5**	**8.600**	**8.100**
Benevento	32	276,8	8.900	8.900
Napoli	500	264,2	132.100	118.900
Salerno	40	125,0	5.000	4.800
Campania	**572**	**255,2**	**146.000**	**132.600**
Foggia	350	152,2	53.300	48.600
Bari	2.035	189,6	385.900	377.300
Taranto	455	197,7	90.000	87.000
Brindisi	520	192,1	99.900	94.900
Lecce	910	220,9	201.100	201.100
Puglia	**4.270**	**194,4**	**830.200**	**808.900**
Potenza	84	147,1	12.300	11.800
Matera	14	240,0	3.400	2.700
Basilicata	**98**	**160,2**	**15.700**	**14.500**
Trapani	4	163,0	600	600
Palermo	8	138,4	1.100	1.100
Caltanissetta	40	132,0	5.300	5.300
Catania	4	125,0	500	500
Sicilia	**56**	**133,9**	**7.500**	**7.500**
Cagliari - **Sardegna**	**20**	**150,0**	**3.000**	**3.000**
Italia	**14.176**	**146,4**	**2.076.000**	**2.010.000**

Segue TAV. 44 — Piante orticole

Superficie in ettari; produzione in quintali

PREZZEMOLO

PROVINCIE REGIONI	SUPERFICIE	PRODUZIONE Per ha	PRODUZIONE Totale	PRODUZIONE Raccolta
Milano - LOMBARDIA	52	206,5	10.700	10.700
Trento - TRENTINO-A. A.	6	630,0	3.800	3.400
Verona	5	54,0	300	300
Venezia	70	200,0	14.000	14.000
Padova	2	50,0	100	100
Rovigo	10	247,2	2.400	2.400
VENETO	87	193,1	16.800	16.800
Gorizia	3	166,7	500	500
Trieste	6	83,7	500	500
FRIULI-VENEZIA GIULIA	9	111,1	1.000	1.000
Savona	231	281,2	64.900	60.600
Genova	46	223,9	10.300	10.300
La Spezia	6	215,0	1.300	1.300
LIGURIA	283	270,3	76.500	72.200
Parma	12	218,3	2.600	2.600
Bologna	10	200,0	2.000	2.000
Forlì	15	193,3	2.900	2.800
EMILIA-ROMAGNA	37	202,7	7.500	7.400
Massa-Carrara	14	130,2	1.800	1.800
Pistoia	5	125,0	600	600
Firenze	19	149,7	2.800	2.800
Livorno	3	193,3	600	600
Pisa	5	130,0	700	700
Siena	8	183,7	1.500	1.500
TOSCANA	54	148,1	8.000	8.000
Macerata - MARCHE	5	216,0	1.100	1.100
Roma	55	150,0	8.300	7.900
Latina	12	293,3	3.500	3.100
LAZIO	67	176,1	11.800	11.000
Pescara - ABRUZZI	2	59,0	100	100
Napoli	37	198,9	7.400	7.400
Salerno	85	160,0	13.600	13.300
CAMPANIA	122	172,1	21.000	20.700
Foggia	45	200,0	9.000	9.000
Taranto	6	211,7	1.300	1.300
PUGLIA	51	202,0	10.300	10.300
Agrigento	3	100,0	300	300
Catania	3	188,7	600	600
SICILIA	6	150,0	900	900
Cagliari - SARDEGNA	10	250,0	2.500	2.500
ITALIA	791	217,4	172.000	166.100

SEDANO (*a*)

PROVINCIE REGIONI	SUPERFICIE	PRODUZIONE Per ha	PRODUZIONE Totale	PRODUZIONE Raccolta
Torino	35	300,0	10.500	10.500
Cuneo	35	293,9	10.300	10.300
Asti	250	397,9	99.500	99.500
Alessandria	510	523,0	266.600	266.600
PIEMONTE	830	466,1	386.900	386.900
Varese	2	280,0	600	500
Milano	225	230,9	51.900	51.900
Pavia	87	268,5	23.400	23.400
LOMBARDIA	314	241,7	75.900	75.800
Trento - TRENTINO-A. A.	9	285,6	2.600	2.400
Verona	160	203,9	32.600	32.600
Vicenza	21	112,1	2.400	2.400
Treviso	6	189,3	1.100	1.000
Venezia	317	278,0	88.200	88.200
Padova	21	183,6	3.900	3.900
Rovigo	220	271,4	59.700	59.700
VENETO	745	252,2	187.900	187.800
Gorizia	6	170,0	1.000	1.000
Trieste	12	115,2	1.400	1.400
FRIULI-VENEZIA GIULIA	18	133,3	2.400	2.400
Imperia	9	178,3	1.600	1.600
Savona	89	237,0	21.100	20.700
Genova	60	198,0	11.900	11.900
La Spezia	9	305,0	2.800	2.800
LIGURIA	167	224,0	37.400	37.000
Piacenza	20	260,0	5.200	5.100
Parma	13	215,9	2.800	2.800
Reggio nell'Emilia	10	248,0	2.500	2.500
Modena	22	261,0	5.800	5.800
Bologna	40	250,0	10.000	9.500
Ferrara	120	242,1	29.000	29.000
Ravenna	25	295,0	7.400	7.100
Forlì	120	272,5	32.700	32.700
EMILIA-ROMAGNA	370	203,8	95.400	94.900
Massa Carrara	25	187,0	4.200	4.200
Lucca	5	180,0	900	900
Pistoia	7	200,0	1.400	1.400
Firenze	120	210,0	25.200	25.200
Livorno	17	180,0	3.200	2.900
Pisa	40	135,0	5.300	5.300
Arezzo	18	233,0	4.200	4.200
Grosseto	12	190,0	2.300	2.300
TOSCANA	244	192,6	47.000	46.400
Perugia	8	180,0	1.400	1.400
Terni	9	127,2	1.200	1.200
UMBRIA	17	152,9	2.600	2.600
Ancona	30	368,6	11.100	10.800
Macerata	24	222,5	5.300	5.200
Ascoli Piceno	48	337,9	16.200	16.200
MARCHE	102	319,6	32.600	32.200
Viterbo	59	161,0	9.600	9.400
Roma	200	200,0	40.000	32.000
Latina	130	243,0	31.600	27.700
Frosinone	115	200,0	23.000	21.800
LAZIO	504	206,7	104.200	90.900
L'Aquila	8	137,5	1.100	1.100
Teramo	30	215,0	6.500	5.500
Pescara	24	152,0	3.600	3.400
Chieti	32	173,4	5.600	5.600
ABRUZZI	94	178,7	16.800	16.600
Benevento	30	226,6	6.800	6.800
Napoli	110	220,9	24.300	24.300
Salerno	100	162,6	16.300	16.300
CAMPANIA	240	197,5	47.400	47.400
Foggia	180	180,5	32.500	30.900
Bari	170	218,3	37.100	35.000
Taranto	40	206,3	8.300	8.300
Brindisi	450	185,9	83.600	82.000
PUGLIA	840	192,3	161.500	156.200
Potenza	68	362,2	24.600	24.600
Matera	2	250,0	500	400
BASILICATA	70	358,6	25.100	25.000
Trapani	18	125,0	2.300	2.200
Palermo	25	109,3	2.700	2.700
Messina	32	124,4	4.000	4.000
Agrigento	28	179,2	5.000	5.000
Caltanissetta	15	174,0	2.600	2.600
Enna	10	88,0	900	900
Catania	17	170,9	2.900	2.900
Ragusa	85	220,5	18.700	18.700
Siracusa	30	292,0	8.800	8.800
SICILIA	260	184,2	47.900	47.800
Sassari	39	243,3	9.500	9.200
Cagliari	93	224,1	20.900	20.900
SARDEGNA	132	230,3	30.400	30.100
ITALIA	4.956	263,1	1.304.000	1.282.000

(*a*) Sedano da costa e sedano-rapa. Sedano rapa: superficie ettari 136; produzione totale e raccolta quintali 29.800.

Segue TAV. 44 — Piante orticole

Superficie in ettari; produzione in quintali

SPINACIO

PROVINCIE REGIONI	SUPERFICIE	PRODUZIONE Per ha	PRODUZIONE Totale	PRODUZIONE Raccolta
Torino	42	160,0	6.700	6.700
Cuneo	60	97,2	5.800	5.800
Asti	80	78,7	6.200	6.200
Alessandria	790	71,3	56.300	56.300
PIEMONTE	972	77,2	75.000	75.000
Varese	4	107,0	400	400
Milano	350	106,8	37.400	35.700
Bergamo	40	90,0	3.600	3.500
Brescia	18	105,3	1.700	1.700
Pavia	138	137,9	19.000	18.500
LOMBARDIA	548	113,3	62.100	59.800
Trento - TRENTINO-A.A.	7	177,1	1.200	1.200
Verona	670	73,7	49.400	48.700
Vicenza	40	80,1	3.200	3.200
Belluno	2	100,0	200	200
Treviso	12	83,0	1.000	1.000
Venezia	272	68,0	18.900	18.900
Padova	207	77,5	16.000	16.000
Rovigo	155	99,4	15.400	15.400
VENETO	1.358	76,7	104.100	102.400
Gorizia	32	87,8	2.800	2.700
Trieste	37	118,7	4.400	4.400
FRIULI-VENEZIA GIULIA	69	104,3	7.200	7.100
Imperia	21	115,0	2.400	2.400
Savona	106	168,6	17.800	16.400
Genova	80	141,3	11.300	11.300
La Spezia	39	118,0	4.600	4.600
LIGURIA	246	146,7	36.100	34.700
Piacenza	20	90,0	1.800	1.700
Parma	23	130,0	3.000	3.000
Reggio nell'Emilia	20	139,0	2.800	2.800
Modena	60	124,0	7.500	7.500
Bologna	20	90,0	1.800	1.800
Ferrara	35	126,7	4.400	4.400
Ravenna	55	182,7	10.000	9.700
Forlì	150	137,3	20.600	20.600
EMILIA-ROMAGNA	383	135,5	51.900	51.500
Massa-Carrara	71	101,6	7.200	6.800
Lucca	40	170,0	6.800	6.400
Pistoia	8	120,0	1.000	1.000
Firenze	76	136,1	10.200	10.300
Livorno	504	134,0	67.500	64.100
Pisa	600	158,3	95.000	90.300
Siena	20	124,0	2.500	2.500
Grosseto	100	94,0	9.400	8.300
TOSCANA	1.419	140,7	199.600	190.100
Perugia - UMBRIA	10	84,0	800	800
Pesaro e Urbino	10	240,0	2.400	2.300
Ancona	30	96,9	2.900	2.800
Macerata	28	139,2	3.900	3.700
Ascoli Piceno	58	102,9	5.900	6.000
MARCHE	126	122,2	15.400	15.000
Viterbo	198	98,9	19.300	18.700
Roma	1.500	134,0	201.000	180.000
Latina	500	131,0	65.900	59.000
LAZIO	2.198	130,4	286.200	257.700
Teramo	110	122,0	13.400	13.400
Pescara	62	145,0	9.000	8.500
Chieti	24	146,2	3.500	3.500
ABRUZZI	196	132,1	25.900	25.400
Caserta	200	187,5	48.700	46.700
Benevento	30	200,0	6.000	6.000
Napoli	410	183,8	75.300	75.300
Salerno	40	114,3	4.500	4.600
CAMPANIA	740	182,0	134.600	134.600
Foggia	270	158,1	41.900	39.700
Bari	6	85,0	500	500
Taranto	43	127,0	5.500	5.500
PUGLIA	319	150,2	47.900	45.700
Potenza	29	110,3	3.200	3.200
Matera	2	90,0	100	100
BASILICATA	31	106,5	3.300	3.300
Reggio di C. - CALABRIA	10	98,0	1.000	1.000
Trapani	7	141,8	1.000	1.000
Messina	8	81,6	500	500
Agrigento	23	47,3	1.100	1.100
Caltanissetta	10	70,0	700	700
Catania	35	44,3	1.600	1.600
Ragusa	34	194,5	7.200	7.200
SICILIA	137	88,3	12.100	12.100
Cagliari - SARDEGNA	8	73,5	600	600
ITALIA	8.774	121,4	1.065.000	1.019.000

Segue TAV. 44 — Piante orticole

Superficie in ettari; produzione in quintali

CETRIOLO DA MENSA

PROVINCIE REGIONI	SUPERFICIE	PRODUZIONE Per ha	PRODUZIONE Totale	PRODUZIONE Raccolta
Cuneo - PIEMONTE	5	250,0	1.200	1.200
Milano	110	226,2	24.900	24.100
Pavia	7	115,3	800	800
LOMBARDIA	117	219,6	25.700	24.900
Trento - TRENTINO-A.A.	2	219,4	400	400
Verona	105	88,6	9.300	9.000
Vicenza	13	122,7	1.600	1.600
Venezia	246	191,0	47.000	47.000
Padova	160	228,0	36.500	29.500
Rovigo	64	169,5	10.800	10.800
VENETO	588	178,9	105.200	97.900
Gorizia	20	195,0	3.900	3.900
Trieste	12	56,7	700	600
FRIULI-VENEZIA GIULIA	32	143,7	4.600	4.500
Imperia	2	170,0	300	300
Savona	2	680,0	1.400	1.400
Genova	6	146,7	900	900
LIGURIA	10	260,0	2.600	2.600
Parma	7	197,0	1.400	1.400
Modena	12	500,0	6.000	6.000
Forlì	70	221,0	15.500	15.100
EMILIA-ROMAGNA	89	257,3	22.900	22.500
Massa-Carrara	8	142,8	1.300	1.300
Pistoia	7	135,0	900	900
Firenze	16	180,0	2.900	2.900
Livorno	5	176,0	900	800
Pisa	66	273,2	18.000	16.300
Grosseto	20	177,5	3.600	3.600
TOSCANA	122	226,2	27.600	25.800
Perugia - UMBRIA	4	193,8	800	800
Ancona	20	232,5	4.600	4.400
Macerata	10	218,0	2.200	2.200
Ascoli Piceno	22	184,6	4.100	4.100
MARCHE	52	209,6	10.900	10.700
Viterbo	25	195,6	4.900	4.600
Roma	85	460,6	39.100	38.000
Latina	450	353,6	159.100	141.800
LAZIO	560	362,7	203.100	184.400
L'Aquila	4	337,5	1.300	1.300
Teramo	10	281,5	2.800	2.800
Pescara	26	134,2	3.500	3.400
ABRUZZI	40	190,0	7.600	7.500
Isernia - MOLISE	25	250,0	6.200	6.200
Caserta	115	91,1	10.500	10.500
Benevento	25	188,2	4.700	4.700
Napoli	15	440,0	6.600	6.600
Salerno	110	135,4	14.900	14.400
CAMPANIA	265	138,5	36.700	36.200
Foggia	120	257,9	31.000	31.000
Bari	543	278,7	151.300	144.600
Taranto	27	154,4	4.200	4.100
Brindisi	40	178,8	7.200	7.200
Lecce	20	132,0	2.600	2.600
PUGLIA	750	261,7	196.300	189.500
Potenza - BASILICATA	20	133,0	2.700	2.500
Cosenza	23	130,0	3.000	2.900
Catanzaro	215	185,9	40.900	40.900
Reggio di Calabria	33	183,3	6.000	6.000
CALABRIA	271	184,1	49.900	49.800
Trapani	12	103,2	1.200	1.100
Messina	78	172,2	13.400	13.100
Agrigento	60	140,6	8.400	8.300
Caltanissetta	5	152,0	800	800
Catania	1	130,0	100	100
Ragusa	230	216,9	49.900	47.900
Siracusa	39	160,8	6.300	6.300
SICILIA	425	188,5	80.100	77.600
Sassari	50	204,8	10.200	10.200
Nuoro	25	120,1	3.100	2.800
Cagliari	25	232,0	5.800	5.800
SARDEGNA	100	191,0	19.100	18.800
ITALIA	3.477	231,1	803.600	(a)763.800

CETRIOLINI PER SOTTACETI

PROVINCIE REGIONI	SUPERFICIE	PRODUZIONE Per ha	PRODUZIONE Totale	PRODUZIONE Raccolta
Pavia - LOMBARDIA	15	56,0	800	800
Verona	230	43,8	10.100	9.800
Vicenza	31	119,0	3.700	3.600
Venezia	20	100,0	2.000	2.000
Padova	233	130,0	30.300	28.100
Rovigo	258	169,2	43.300	43.300
VENETO	770	116,1	89.400	86.800
Parma	4	62,5	300	300
Ferrara	75	210,0	15.700	15.000
EMILIA-ROMAGNA	79	202,5	16.000	15.300
Firenze	1	120,0	100	100
Livorno	4	175,0	700	700
Pisa	4	250,0	1.000	900
TOSCANA	9	200,0	1.800	1.700
Roma - LAZIO	45	207,8	9.400	9.400
Teramo - ABRUZZI	1	220,0	200	200
Caserta	160	154,4	24.700	24.700
Napoli	65	67,5	4.400	4.400
Salerno	440	137,0	60.300	57.300
CAMPANIA	665	134,4	89.400	86.400
Bari - PUGLIA	50	120,0	6.000	5.700
Matera - BASILICATA	5	80,0	400	300
ITALIA	1.639	130,2	213.400	206.600

(a) Di cui 25.500 quintali raccolti immaturi e impiegati per sottaceti.

Segue TAV. 44 — Piante orticole

Superficie in ettari; produzione in quintali

COCOMERO

PROVINCIE REGIONI	SUPERFICIE	PRODUZIONE Per ha	PRODUZIONE Totale	PRODUZIONE Raccolta
Alessandria - PIEMONTE	30	364,0	10.900	10.900
Milano	820	227,4	186.500	147.800
Bergamo	10	150,0	1.500	1.500
Brescia	31	439,0	13.600	11.600
Pavia	28	219,7	6.200	6.200
Cremona	180	462,4	83.200	79.500
Mantova	2.041	268,8	548.500	548.500
LOMBARDIA	3.110	269,9	839.500	795.100
Verona	280	457,2	128.000	120.600
Vicenza	94	210,0	19.700	19.400
Venezia	210	378,0	79.000	79.000
Padova	233	293,9	68.500	65.600
Rovigo	250	387,5	96.900	92.500
VENETO	1.067	367,5	392.100	377.100
Udine - FRIULI-V. GIULIA	26	176,9	4.600	4.600
Piacenza	55	290,0	15.900	15.100
Parma	15	353,3	5.300	5.100
Reggio nell'Emilia	230	350,0	80.500	80.500
Modena	1.200	461,2	553.500	488.800
Bologna	200	300,0	60.000	54.000
Ferrara	3.000	351,4	1.054.100	990.800
Ravenna	40	300,6	12.000	11.400
Forlì	90	308,3	27.800	26.400
EMILIA-ROMAGNA	4.830	374,5	1.809.100	1.672.100
Lucca	30	200,0	6.000	6.000
Pistoia	12	160,0	1.900	1.800
Firenze	77	260,0	20.000	19.000
Livorno	135	163,0	22.100	19.800
Pisa	240	315,0	75.600	68.800
Arezzo	124	168,0	20.800	20.800
Siena	150	95,0	14.200	13.300
Grosseto	200	212,0	42.400	40.100
TOSCANA	968	209,7	203.000	189.400
Perugia	25	224,0	5.600	5.600
Terni	14	127,1	1.800	1.700
UMBRIA	39	189,7	7.400	7.300
Ancona	30	268,7	8.100	7.700
Macerata	15	356,7	5.300	5.300
Ascoli Piceno	18	264,1	4.800	4.800
MARCHE	63	288,9	18.200	17.800
Viterbo	150	244,7	36.700	30.200
Roma	750	360,0	270.000	240.000
Latina	4.300	316,1	1.359.000	1.214.500
Frosinone	40	248,0	9.900	8.900
LAZIO	5.240	319,8	1.675.600	1.493.600
L'Aquila	10	386,0	3.900	3.900
Teramo	30	360,0	10.800	10.400
Pescara	206	267,8	55.100	54.000
Chieti	106	316,8	33.600	33.600
ABRUZZI	352	293,8	103.400	101.900
Campobasso - MOLISE	700	273,7	191.600	144.500
Caserta	878	447,5	392.900	387.700
Benevento	15	270,0	4.000	4.000
Napoli	120	504,2	60.500	60.500
Salerno	350	290,1	101.600	94.000
CAMPANIA	1.363	410,1	559.000	546.200
Foggia	580	175,3	98.200	93.500
Bari	60	239,1	14.300	14.100
Taranto	1.335	305,1	407.300	387.600
Brindisi	520	389,9	202.800	202.800
Lecce	650	343,1	223.000	223.000
PUGLIA	3.125	302,6	945.600	921.000
Potenza	16	156,3	2.500	2.400
Matera	265	344,3	91.200	73.500
BASILICATA	281	333,4	93.700	75.900
Cosenza	437	203,5	88.900	86.900
Catanzaro	2.450	286,2	701.300	629.500
Reggio di Calabria	99	294,1	29.100	27.500
CALABRIA	2.986	274,4	819.300	743.900
Trapani	450	237,4	106.900	96.600
Palermo	61	177,7	10.800	10.800
Messina	61	166,3	10.000	9.500
Agrigento	110	334,8	36.800	35.100
Caltanissetta	250	238,8	59.700	57.400
Enna	25	197,6	4.900	4.600
Catania	100	261,5	26.200	26.200
Ragusa	70	177,6	12.400	12.400
Siracusa	400	199,8	79.900	79.900
SICILIA	1.527	227,6	347.600	332.500
Sassari	219	123,5	27.000	26.100
Nuoro	140	181,1	25.300	22.800
Cagliari	353	277,7	98.100	89.300
SARDEGNA	712	211,1	150.400	138.200
ITALIA	26.419	309,3	8.171.000	7.572.000

Segue Tav. 44 — Piante orticole

Superficie in ettari; produzione in quintali

FRAGOLA

Province / Regioni	Superficie Totale	Superficie In produzione	Produzione Per ha (a)	Produzione Totale	Produzione Raccolta
Torino	360	360	75,5	27.200	25.900
Vercelli	3	3	50,0	100	100
Novara	33	30	41,0	1.200	1.200
Cuneo	970	970	85,2	82.600	80.500
Asti	12	12	138,3	1.700	1.700
Alessandria	237	197	78,2	15.400	15.400
Piemonte	**1.615**	**1.572**	**81,6**	**128.200**	**124.800**
Valle d'Aosta	**13**	**13**	**80,6**	**1.000**	**900**
Brescia	9	9	73,0	700	700
Pavia	35	33	42,2	1.400	1.300
Mantova	128	124	94,5	11.300	11.300
Lombardia	**172**	**166**	**80,7**	**13.400**	**13.300**
Bolzano-Bozen	33	33	84,5	2.800	2.400
Trento	36	32	89,7	2.900	2.800
Trentino-Alto Adige	**69**	**65**	**87,7**	**5.700**	**5.200**
Verona	1.230	1.170	132,1	154.700	145.400
Vicenza	38	32	38,2	1.200	1.200
Treviso	57	57	119,9	6.800	6.400
Venezia	30	25	120,0	3.000	3.000
Padova	103	97	122,8	11.900	11.900
Rovigo	274	274	153,9	42.200	40.200
Veneto	**1.732**	**1.655**	**132,8**	**219.800**	**208.100**
Pordenone	3	3	120,0	400	400
Udine	18	18	234,7	4.200	4.200
Gorizia	20	16	20,1	300	300
Trieste	3	3	58,3	200	200
Friuli-Venezia Giulia	**44**	**40**	**127,5**	**5.100**	**5.100**
Imperia	14	9	36,1	300	300
Savona	14	14	121,8	1.700	1.700
Genova	43	43	56,2	2.400	2.400
La Spezia	7	7	125,0	900	800
Liguria	**78**	**73**	**72,6**	**5.300**	**5.200**
Piacenza	30	24	73,3	1.800	1.800
Parma	25	25	70,8	1.800	1.700
Modena	218	218	106,3	23.100	21.200
Bologna	930	930	107,5	100.000	93.000
Ferrara	1.700	1.700	147,1	250.000	214.800
Ravenna	200	189	97,2	18.300	17.200
Forlì	2.700	2.700	112,2	303.000	288.900
Emilia-Romagna	**5.803**	**5.786**	**120,6**	**698.000**	**638.600**
Massa-Carrara	4	4	103,9	400	400
Lucca	145	145	200,0	29.000	29.000
Pistoia	13	12	65,6	800	800
Firenze	12	12	85,0	1.000	1.000
Livorno	21	21	118,2	2.400	2.400
Pisa	80	80	100,1	8.000	7.800
Siena	9	9	46,1	400	400
Grosseto	40	37	94,0	3.500	3.300
Toscana	**324**	**320**	**142,2**	**45.500**	**45.100**
Perugia - Umbria	6	6	167,8	1.000	900
Pesaro e Urbino	51	45	98,6	4.400	4.300
Ascoli Piceno	20	19	23,9	500	500
Marche	**71**	**64**	**76,6**	**4.900**	**4.800**
Viterbo	54	54	86,7	4.700	4.700
Roma	175	170	114,7	19.500	17.600
Latina	150	150	98,0	14.700	13.200
Lazio	**379**	**374**	**104,0**	**38.900**	**35.500**
Teramo	14	14	90,0	1.200	1.200
Pescara	53	46	93,1	4.400	4.300
Chieti	34	27	147,4	4.000	4.000
Abruzzi	**101**	**87**	**110,3**	**9.600**	**9.400**
Isernia	21	20	215,0	4.300	4.100
Campobasso	70	70	199,6	13.900	13.900
Molise	**91**	**90**	**202,2**	**18.200**	**18.000**
Caserta	149	135	208,8	28.100	27.400
Benevento	14	14	50,0	700	700
Napoli	175	175	95,7	16.800	16.800
Salerno	360	360	150,7	54.200	52.100
Campania	**698**	**684**	**145,9**	**99.800**	**97.000**
Taranto	7	7	140,0	1.000	1.000
Brindisi	2	2	42,5	100	100
Lecce	16	14	52,7	700	700
Puglia	**25**	**23**	**78,3**	**1.800**	**1.800**
Matera - Basilicata	86	86	343,6	29.500	22.000
Cosenza	6	6	53,7	300	300
Catanzaro	120	120	82,5	9.900	8.500
Calabria	**126**	**126**	**81,0**	**10.200**	**8.800**
Trapani	28	28	33,5	1.000	1.000
Messina	4	4	47,5	200	200
Agrigento	165	165	26,1	4.300	4.200
Catania	90	84	65,0	5.500	5.400
Siracusa	26	26	13,1	300	300
Sicilia	**313**	**307**	**36,8**	**11.300**	**11.100**
Cagliari - Sardegna	30	30	125,7	3.800	3.400
Italia	**11.776**	**11.567**	**116,8**	**1.351.000**	**1.259.000**

(a) Riferita alla superficie con impianti in produzione.

Segue Tav. 44 — Piante orticole

Superficie in ettari; produzione in quintali

MELANZANA

Province / Regioni	Superficie	Produzione Per ha	Produzione Totale	Produzione Raccolta
Torino	27	190,0	5.100	5.100
Asti	16	302,5	4.900	4.900
Alessandria	15	241,2	3.600	3.600
Piemonte	**58**	**234,5**	**13.600**	**13.600**
Milano	140	248,6	34.900	34.900
Pavia	40	254,5	10.500	10.300
Lombardia	**180**	**252,2**	**45.400**	**45.200**
Verona	35	181,0	6.300	6.200
Vicenza	13	137,2	1.800	1.800
Treviso	65	173,3	11.300	11.000
Venezia	156	207,0	32.300	32.300
Padova	183	309,7	56.700	55.900
Rovigo	150	234,3	35.100	35.100
Veneto	**602**	**238,4**	**143.500**	**142.300**
Gorizia	5	158,8	800	800
Trieste	9	91,6	800	800
Friuli-Venezia Giulia	**14**	**114,3**	**1.600**	**1.600**
Imperia	2	280,0	600	600
Savona	48	317,6	15.200	14.800
Genova	46	392,7	18.100	18.100
La Spezia	28	263,1	6.800	6.800
Liguria	**122**	**333,6**	**40.700**	**40.300**
Bologna	16	250,0	4.000	3.800
Ferrara	25	223,0	5.600	5.400
Forlì	240	206,2	49.500	49.500
Emilia-Romagna	**281**	**210,3**	**59.100**	**58.700**
Massa-Carrara	30	199,2	6.000	6.000
Pistoia	3	240,0	700	700
Firenze	22	178,5	3.900	3.900
Livorno	70	122,9	8.500	7.700
Pisa	90	256,0	23.000	22.100
Siena	15	180,3	2.700	2.700
Grosseto	25	159,6	4.000	4.000
Toscana	**255**	**191,4**	**48.800**	**47.100**
Perugia - Umbria	16	350,0	6.300	5.900
Ancona	40	180,0	7.200	7.000
Macerata	40	239,5	9.600	9.300
Ascoli Piceno	87	211,7	18.400	17.500
Marche	**167**	**210,8**	**35.200**	**33.800**
Viterbo	70	256,0	18.000	17.600
Roma	620	264,5	164.000	158.000
Latina	630	314,9	166.900	150.900
Frosinone	70	180,5	12.600	12.000
Lazio	**1.290**	**280,2**	**361.500**	**335.500**
L'Aquila	5	300,0	1.500	1.500
Teramo	74	262,0	19.400	19.400
Pescara	50	132,3	6.600	6.500
Chieti	62	195,5	12.100	12.100
Abruzzi	**191**	**207,3**	**39.600**	**39.500**
Campobasso - Molise	30	114,0	3.400	3.000
Caserta	730	317,3	231.600	231.600
Benevento	135	251,9	34.000	34.000
Napoli	1.760	344,9	607.000	607.000
Salerno	700	258,7	181.100	181.100
Campania	**3.325**	**316,9**	**1.053.700**	**1.053.700**
Foggia	60	248,3	14.900	14.100
Bari	178	211,2	37.600	36.600
Taranto	483	229,9	110.800	106.900
Brindisi	250	328,6	82.200	82.200
Lecce	550	303,7	167.000	167.000
Puglia	**1.520**	**271,4**	**412.500**	**406.800**
Potenza	100	142,0	14.200	14.200
Matera	69	278,0	19.200	18.100
Basilicata	**169**	**197,6**	**33.400**	**32.300**
Cosenza	214	157,9	33.800	33.100
Catanzaro	910	147,7	134.400	134.400
Reggio di Calabria	380	149,7	56.900	56.900
Calabria	**1.504**	**149,7**	**225.100**	**224.400**
Trapani	64	156,8	10.000	9.700
Palermo	190	215,8	41.000	41.000
Messina	373	277,3	103.500	100.800
Agrigento	195	354,4	69.100	66.900
Caltanissetta	50	270,0	13.500	13.200
Enna	25	184,0	4.600	4.300
Catania	190	217,7	41.400	41.400
Ragusa	610	327,6	199.800	199.800
Siracusa	80	297,7	23.800	23.800
Sicilia	**1.787**	**285,3**	**509.700**	**503.700**
Sassari	83	231,3	19.200	16.100
Nuoro	41	216,2	8.900	8.700
Cagliari	300	208,2	62.800	62.600
Sardegna	**424**	**214,4**	**90.900**	**90.500**
Italia	**11.937**	**261,7**	**3.124.000**	**3.078.000**

Segue TAV. 44 — Piante orticole

Superficie in ettari; produzione in quintali

PROVINCIE REGIONI	SUPERFICIE	PRODUZIONE Per ha	PRODUZIONE Totale	PRODUZIONE Raccolta
PEPERONE				
Torino	820	274,6	225.200	225.200
Cuneo	360	193,6	69.700	66.200
Asti	330	269,9	98.000	98.000
Alessandria	300	308,5	92.000	79.400
PIEMONTE	1.810	267,9	484.900	468.800
Milano	120	206,3	24.800	23.500
Pavia	44	207,2	9.100	8.900
LOMBARDIA	164	206,7	33.900	32.400
Trento - TRENTINO-A.A.	2	139,4	200	200
Verona	210	67,1	14.100	13.800
Vicenza	56	133,0	7.500	7.500
Treviso	95	179,3	17.000	16.400
Venezia	274	195,0	53.500	53.400
Padova	304	221,3	67.300	66.100
Rovigo	155	298,1	46.200	46.200
VENETO	1.094	187,9	205.600	203.400
Gorizia - FRIULI-V. GIULIA	4	140,0	600	600
Imperia	4	147,0	600	600
Savona	24	172,1	4.100	4.000
Genova	37	202,7	7.500	7.500
La Spezia	18	168,8	3.000	3.000
LIGURIA	83	183,1	15.200	15.100
Piacenza	30	174,7	5.200	5.000
Parma	17	143,5	2.400	2.400
Modena	20	198,0	4.000	3.500
Bologna	10	200,0	2.000	2.000
Ferrara	80	210,0	16.800	15.200
Forlì	70	102,8	7.200	7.200
EMILIA-ROMAGNA	227	165,6	37.600	35.300
Massa-Carrara	8	141,3	1.100	1.100
Lucca	50	190,0	9.500	9.500
Pistoia	10	145,0	1.500	1.400
Firenze	25	124,4	3.100	3.100
Livorno	82	128,0	10.600	9.500
Pisa	100	195,0	19.500	18.500
Arezzo	55	150,0	8.200	8.200
Siena	17	136,2	2.300	2.300
Grosseto	400	339,3	135.700	120.400
TOSCANA	747	256,4	191.500	174.000
Perugia - UMBRIA	530	298,8	158.300	148.900
Pesaro e Urbino	50	266,5	13.300	12.000
Ancona	30	250,0	7.500	7.100
Macerata	78	212,6	16.600	16.100
Ascoli Piceno	130	202,2	26.300	26.300
MARCHE	288	221,2	63.700	61.500
Viterbo	526	295,0	155.000	152.000
Roma	790	162,0	128.000	121.500
Latina	720	303,9	218.800	198.500
Frosinone	225	139,9	31.500	29.600
LAZIO	2.261	235,9	533.300	501.600
L'Aquila	50	283,0	14.200	14.200
Teramo	360	281,9	101.500	101.500
Pescara	391	107,8	42.000	41.200
Chieti	327	168,3	55.000	56.000
ABRUZZI	1.128	188,6	212.700	211.900
Campobasso - MOLISE	45	130,6	5.900	5.100
Caserta	1.330	270,5	359.800	359.800
Benevento	170	232,3	39.500	39.500
Napoli	1.485	267,0	396.500	396.500
Avellino	35	177,1	6.200	5.900
Salerno	1.200	209,6	262.000	256.700
CAMPANIA	4.220	252,1	1.064.000	1.058.400
Foggia	1.000	206,0	206.000	189.800
Bari	370	190,1	70.300	67.300
Taranto	570	165,2	94.200	91.200
Brindisi	305	326,6	99.600	99.600
Lecce	1.300	260,4	338.600	338.600
PUGLIA	3.546	228,1	808.700	786.500
Potenza	362	92,0	33.300	33.300
Matera	235	195,0	46.000	43.700
BASILICATA	597	132,8	79.300	77.000
Cosenza	386	117,9	45.500	44.400
Catanzaro	860	131,4	113.000	113.000
Reggio di Calabria	310	97,5	30.200	30.200
CALABRIA	1.556	121,3	188.700	187.600
Trapani	23	95,2	2.200	2.100
Palermo	48	134,0	6.400	6.400
Messina	94	194,2	18.300	18.300
Agrigento	100	181,6	18.200	17.900
Caltanissetta	20	171,0	3.400	3.400
Enna	50	153,0	7.700	7.400
Catania	220	171,0	37.600	37.200
Ragusa	1.240	404,1	501.000	501.000
Siracusa	300	198,9	59.700	59.700
SICILIA	2.095	312,4	654.500	653.400
Sassari	54	169,4	9.100	8.000
Nuoro	11	209,3	2.400	2.400
Cagliari	79	213,4	16.900	16.900
SARDEGNA	144	197,2	28.400	28.300
ITALIA	20.540	232,1	4.767.000	4.650.000

Segue TAV. 44 — Piante orticole

Superficie in ettari; produzione in quintali

PROVINCIE REGIONI	SUPERFICIE	PRODUZIONE Per ha	PRODUZIONE Totale	PRODUZIONE Raccolta
POMODORO				
Torino	260	300,0	78.000	78.000
Vercelli	6	256,7	1.500	1.500
Cuneo	70	261,4	18.300	17.800
Asti	60	348,3	20.900	20.900
Alessandria	210	257,0	54.000	47.700
PIEMONTE	606	285,0	172.700	165.900
Milano	260	313,7	81.600	76.700
Brescia	10	374,0	3.700	3.400
Pavia	258	373,0	96.100	88.700
Cremona	113	594,5	68.400	66.300
Mantova	404	404,2	163.300	163.300
LOMBARDIA	1.044	394,7	412.100	398.400
Trento - TRENTINO-A.A.	27	210,0	5.700	5.700
Verona	665	169,7	179.400	170.300
Vicenza	135	226,1	30.500	30.500
Belluno	5	129,7	600	600
Treviso	62	333,5	20.700	19.800
Venezia	215	216,0	46.400	45.400
Padova	814	396,6	322.900	306.300
Rovigo	1.230	405,7	498.900	485.900
VENETO	3.126	351,7	1.099.400	1.058.800
Udine	10	374,5	3.800	3.800
Gorizia	42	211,8	8.900	8.900
Trieste	86	171,4	14.700	14.700
FRIULI-VENEZIA GIULIA	138	198,6	27.400	27.400
Imperia	94	326,3	30.700	30.000
Savona	740	571,4	422.800	405.800
Genova	523	470,2	245.900	221.800
La Spezia	209	335,3	70.100	68.000
LIGURIA	1.566	491,4	769.500	725.400
Piacenza	3.900	392,8	1.842.000	1.398.900
Parma	2.600	515,5	1.340.300	1.249.000
Reggio nell'Emilia	350	558,0	195.500	195.500
Modena	800	516,1	412.900	347.600
Bologna	300	400,0	120.000	108.000
Ferrara	850	497,7	423.100	380.800
Ravenna	538	371,1	198.600	178.900
Forlì	450	324,4	146.000	140.000
EMILIA-ROMAGNA	9.785	447,5	4.378.400	3.998.700
Massa-Carrara	191	286,8	54.800	54.800
Lucca	310	164,2	50.900	49.400
Pistoia	90	250,0	22.500	21.600
Firenze	460	230,0	105.800	100.500
Livorno	365	291,0	106.400	93.600
Pisa	700	345,7	242.000	218.100
Arezzo	402	178,8	71.500	71.500
Siena	385	139,7	53.800	53.700
Grosseto	1.500	424,4	636.600	597.600
TOSCANA	4.403	305,3	1.344.300	1.261.800
Perugia	805	228,2	183.700	174.500
Terni	305	97,4	29.700	29.300
UMBRIA	1.110	192,3	213.400	203.800
Pesaro e Urbino	110	331,8	36.500	33.200
Ancona	370	292,0	108.100	97.900
Macerata	467	335,6	156.700	147.400
Ascoli Piceno	809	303,1	245.200	237.800
MARCHE	1.756	311,2	546.500	516.300
Viterbo	1.450	290,0	420.800	404.800
Rieti	54	90,1	4.900	4.600
Roma	3.880	298,7	1.150.000	968.000
Latina	1.850	459,9	850.600	764.100
Frosinone	720	179,1	129.000	116.100
LAZIO	7.924	322,5	2.555.200	2.257.600
L'Aquila	230	210,0	48.30	48.300
Teramo	1.160	481,7	558.800	559.800
Pescara	793	259,0	206.400	197.200
Chieti	1.446	305,0	441.000	441.000
ABRUZZI	3.629	345,4	1.253.500	1.245.300
Isernia	480	105,0	50.400	50.400
Campobasso	990	112,7	111.600	99.200
MOLISE	1.470	110,2	162.000	149.600
Caserta	6.135	414,0	2.540.000	2.475.400
Benevento	1.165	247,1	411.400	411.400
Napoli	5.500	362,9	1.996.000	1.956.100
Avellino	525	294,0	154.400	154.400
Salerno	12.500	350,0	4.381.900	4.186.800
CAMPANIA	25.845	367,0	9.485.700	9.184.100
Foggia	5.300	286,1	1.516.600	1.404.000
Bari	3.588	151,9	545.100	531.200
Taranto	1.325	148,8	197.200	190.800
Brindisi	3.500	266,6	933.000	933.000
Lecce	2.350	87,4	205.500	195.200
PUGLIA	16.063	211,5	3.397.300	3.254.300
Potenza	1.198	208,3	249.500	238.300
Matera	735	340,0	250.100	175.000
BASILICATA	1.933	258,5	499.600	413.200
Cosenza	3.518	178,9	628.700	624.200
Catanzaro	3.450	154,5	532.600	514.800
Reggio di Calabria	916	132,1	121.000	115.100
CALABRIA	7.881	162,7	1.282.300	1.254.100
Trapani	724	110,5	80.000	72.000
Palermo	2.235	157,5	352.000	352.000
Messina	905	326,1	295.600	287.300
Agrigento	4.480	132,9	595.400	577.600
Caltanissetta	1.350	160,9	217.200	199.800
Enna	140	108,6	15.200	13.900
Catania	400	243,1	97.200	95.600
Ragusa	7.480	363,4	2.718.000	2.668.500
Siracusa	820	291,4	239.000	239.000
SICILIA	18.534	248,7	4.609.500	4.527.700
Sassari	575	200,9	116.600	113.000
Nuoro	285	195,8	55.800	53.700
Cagliari	2.288	314,8	720.200	720.200
SARDEGNA	3.148	283,2	891.500	886.900
ITALIA	109.988	301,0	33.104.000	31.510.000

Segue TAV. 44 — Piante orticole

Superficie in ettari; produzione in quintali

POPONE

PROVINCIE REGIONI	SUPERFICIE	PRODUZIONE Per ha	PRODUZIONE Totale	PRODUZIONE Raccolta
Alessandria - PIEMONTE	40	265,0	10.600	10.200
Milano	130	195,1	25.400	21.500
Bergamo	10	140,0	1.400	1.400
Brescia	19	376,3	7.100	6.400
Pavia	29	146,9	4.300	4.300
Cremona	120	255,2	30.600	29.600
Mantova	552	156,5	86.400	86.400
LOMBARDIA	860	180,5	155.200	149.600
Verona	95	207,0	19.700	18.500
Vicenza	46	127,9	5.900	5.800
Venezia	73	166,0	12.100	12.100
Padova	165	214,1	35.300	33.800
Rovigo	100	191,0	19.100	19.100
VENETO	479	192,3	92.100	89.300
Pordenone	1	160,0	200	200
Udine	2	257,5	500	500
Gorizia	2	230,0	400	400
Trieste	2	200,0	400	400
FRIULI-VENEZIA GIULIA	7	214,3	1.500	1.500
Savona - LIGURIA	2	263,8	500	500
Piacenza	15	190,0	2.900	2.700
Parma	40	201,0	8.000	7.700
Reggio nell'Emilia	60	227,5	13.700	13.700
Modena	85	205,8	17.500	17.500
Bologna	80	200,0	16.000	15.200
Ferrara	400	197,0	78.800	75.600
Ravenna	60	192,5	11.500	11.000
Forlì	220	177,2	39.000	38.300
EMILIA-ROMAGNA	960	195,2	187.400	181.700
Lucca	20	200,0	4.000	4.000
Pistoia	8	148,0	1.200	1.100
Firenze	27	161,9	4.300	4.200
Livorno	60	74,0	4.400	4.000
Pisa	110	245,4	27.000	24.700
Arezzo	77	65,0	5.000	5.000
Siena	125	97,2	12.200	11.300
Grosseto	70	167,9	11.800	10.900
TOSCANA	497	140,6	69.900	65.200
Perugia	20	180,0	3.600	3.600
Terni	11	111,4	1.200	1.200
UMBRIA	31	154,8	4.800	4.800
Pesaro e Urbino	27	181,1	4.900	4.400
Ancona	30	188,0	5.600	5.500
Macerata	10	275,0	2.800	2.800
Ascoli Piceno	17	189,8	3.200	3.100
MARCHE	84	196,4	16.500	15.800
Viterbo	30	176,0	5.300	4.900
Roma	800	347,5	278.000	248.000
Latina	560	218,3	122.200	113.600
Frosinone	10	200,0	2.000	1.800
LAZIO	1.400	291,1	407.500	368.300
L'Aquila	15	390,0	5.900	5.900
Teramo	10	330,0	3.300	3.300
Pescara	65	159,3	10.300	10.000
Chieti	42	290,7	12.200	12.200
ABRUZZI	132	240,2	31.700	31.400
Campobasso - MOLISE	300	186,0	55.800	46.600
Caserta	1.190	405,5	482.600	472.000
Benevento	15	270,0	4.100	4.100
Napoli	230	423,5	97.400	97.400
Salerno	300	253,2	76.000	70.100
CAMPANIA	1.735	380,5	660.100	643.600
Foggia	1.100	216,0	237.700	215.400
Bari	59	210,7	12.400	12.200
Taranto	248	194,6	48.300	46.900
Brindisi	110	155,0	17.100	17.100
Lecce	280	232,5	65.100	65.100
PUGLIA	1.797	211,8	380.600	356.700
Potenza	16	153,8	2.400	2.300
Matera	133	194,4	25.900	25.900
BASILICATA	149	189,9	28.300	28.200
Cosenza	300	177,0	53.100	52.100
Catanzaro	350	213,1	74.600	67.700
Reggio di Calabria	40	174,7	7.000	7.000
CALABRIA	690	195,2	134.700	126.800
Trapani	520	214,6	111.600	99.400
Palermo	110	157,1	17.300	17.300
Messina	17	132,4	2.200	2.200
Agrigento	780	268,7	209.600	197.600
Caltanissetta	300	171,3	51.400	49.300
Catania	10	207,0	2.100	2.100
Ragusa	62	185,6	11.500	11.500
Siracusa	65	189,5	12.300	12.300
SICILIA	1.864	224,2	418.000	391.700
Sassari	233	116,3	27.100	26.800
Nuoro	138	123,8	17.100	15.400
Cagliari	385	256,1	98.600	85.900
SARDEGNA	756	188,9	142.800	128.100
ITALIA	11.783	237,5	2.798.000	2.640.000

Segue TAV. 44 — Piante orticole

Superficie in ettari; produzione in quintali

ZUCCA (a)

PROVINCIE REGIONI	SUPERFICIE	PRODUZIONE Per ha	PRODUZIONE Totale	PRODUZIONE Raccolta	PRODUZIONE Di cui zucchini
Torino	470	236,8	111.300	111.300	100.200
Vercelli	220	150,2	33.000	25.000	25.000
Cuneo	20	176,0	3.500	3.500	3.400
Asti	29	208,9	6.100	6.100	5.700
Alessandria	42	99,8	4.200	4.200	4.000
PIEMONTE	781	202,4	158.100	150.100	138.300
Milano	320	391,1	125.100	112.700	73.200
Brescia	14	209,3	2.900	2.600	2.400
Pavia	170	428,6	72.900	70.700	31.800
Mantova	113	269,2	30.400	30.400	—
LOMBARDIA	617	374,9	231.300	216.400	107.400
Trento - TRENTINO-A.A.	5	406,0	2.000	2.000	2.000
Verona	240	205,2	49.300	46.900	39.800
Vicenza	49	220,7	10.800	10.700	6.600
Belluno	2	215,0	400	400	100
Treviso	30	176,9	5.300	5.100	5.000
Venezia	105	240,0	25.200	25.100	20.100
Padova	52	300,8	15.600	15.600	6.100
Rovigo	110	236,4	26.000	26.000	15.600
VENETO	588	225,5	132.600	129.800	95.500
Gorizia	45	183,0	8.200	8.200	8.200
Trieste	39	73,9	2.900	2.800	2.800
FRIULI-VENEZIA GIULIA	84	132,1	11.100	11.000	11.000
Imperia	5	312,0	1.600	1.600	1.400
Savona	223	420,6	93.800	91.700	78.900
Genova	217	588,1	127.600	122.200	116.100
La Spezia	68	361,9	24.600	24.100	20.500
LIGURIA	513	482,7	247.600	239.600	216.900
Piacenza	75	183,7	13.800	13.200	3.300
Parma	26	268,0	6.900	7.000	4.500
Reggio nell'Emilia	25	316,0	7.900	7.900	6.300
Modena	70	292,9	20.500	18.400	15.700
Bologna	70	200,0	14.000	12.600	12.500
Ferrara	190	287,8	54.700	50.300	32.700
Forlì	160	274,3	43.900	43.000	40.900
EMILIA-ROMAGNA	616	262,5	161.700	152.400	115.900
Massa-Carrara	258	213,7	55.100	55.100	52.400
Lucca	100	315,2	31.500	30.300	27.200
Pistoia	12	250,0	3.000	2.900	2.700
Firenze	100	218,7	21.900	21.900	11.000
Livorno	76	224,0	17.000	15.700	15.200
Pisa	220	291,8	64.200	58.300	52.500
Siena	45	152,6	6.900	6.500	5.200
Grosseto	20	239,5	4.800	4.800	—
TOSCANA	831	246,0	204.400	195.500	166.200
Perugia - UMBRIA	6	195,8	1.200	1.200	1.200
Ancona	30	267,0	8.000	7.700	7.700
Macerata	35	256,0	8.900	8.900	8.900
Ascoli Piceno	47	233,4	11.000	11.000	10.900
MARCHE	112	249,1	27.900	27.600	27.500
Viterbo	90	99,0	8.900	8.700	8.700
Roma	2.250	182,2	410.000	373.000	309.600
Latina	770	248,8	191.600	163.500	163.500
Frosinone	18	232,2	4.200	4.000	2.000
LAZIO	3.128	196,5	614.700	549.200	483.800
L'Aquila	10	406,0	4.100	4.100	1.600
Teramo	70	295,0	20.600	20.600	20.600
Pescara	33	131,4	4.300	4.200	3.600
ABRUZZI	113	258,4	29.200	29.100	26.000
Caserta	250	245,2	61.500	61.500	49.200
Benevento	75	239,2	17.900	17.900	17.200
Napoli	455	226,9	103.200	103.200	82.600
Salerno	220	149,9	33.000	33.000	29.700
CAMPANIA	1.000	215,6	215.600	215.600	178.700
Bari	740	281,7	208.400	201.500	181.300
Taranto	348	327,8	114.100	110.000	105.600
Brindisi	85	240,6	20.400	20.400	19.300
Lecce	350	193,5	67.800	67.800	61.000
PUGLIA	1.523	269,7	410.700	399.700	364.200
Potenza - BASILICATA	70	181,4	12.700	12.200	10.600
Cosenza	45	614,4	27.700	26.900	25.600
Catanzaro	350	144,0	50.400	50.400	37.800
Reggio di Calabria	180	183,3	33.000	33.000	23.100
CALABRIA	575	193,2	111.100	110.300	86.500
Trapani	16	311,2	5.000	4.800	4.000
Palermo	95	153,2	14.400	14.400	12.100
Messina	136	294,6	40.000	38.500	19.200
Agrigento	65	360,0	23.400	23.000	11.500
Caltanissetta	20	240,0	4.800	4.700	1.900
Enna	15	178,7	2.700	2.500	2.000
Catania	70	180,4	12.600	12.600	11.400
Ragusa	1.140	291,1	331.900	331.900	318.600
Siracusa	400	135,4	54.200	54.200	48.800
SICILIA	1.957	249,9	489.000	486.300	429.500
Sassari	52	184,2	9.600	9.600	9.400
Nuoro	35	106,4	3.700	3.600	2.900
Cagliari	294	230,7	67.800	67.800	64.500
SARDEGNA	381	212,9	81.100	81.000	76.800
ITALIA	12.900	243,6	3.142.000	3.009.000	2.538.000

(a) Varietà orticole.

Segue TAV. 44 — Piante orticole

Superficie in are; produzione in quintali

REGIONI	SUPERFICIE (a)	PRODUZIONE	REGIONI	SUPERFICIE (a)	PRODUZIONE
FUNGHI COLTIVATI					
Piemonte	481	4.860	Toscana	510	5.160
Lombardia	2.796	23.700	Umbria	237	2.400
Trentino-Alto Adige	696	7.180	Lazio	1.559	28.050
Bolzano-Bozen	*92*	*700*	Campania	813	9.070
Trento	*604*	*6.480*	Sicilia	180	780
Veneto	5.878	81.540	Altre regioni	2.809	23.810
Friuli-Venezia Giulia	357	4.050			
Emilia-Romagna	364	4.190	ITALIA	**16.680**	**194.790**

(a) Superficie relativa ai letti di coltura costituiti nell'annata agraria.

TAV. 45 — Barbabietola da zucchero

Superficie in ettari; produzione in quintali

PROVINCIE REGIONI	SUPERFICIE	PRODUZIONE			
		Per ha	Totale	Raccolta: destinata all'industria	Raccolta: destinata alla alimentazione del bestiame
Torino	5	*236,8*	1.200	1.100	100
Cuneo	115	*378,8*	43.700	40.000	3.600
Asti	378	*448,4*	169.500	165.200	4.300
Alessandria	5.400	*527,7*	2.849.700	2.849.700	—
PIEMONTE	**5.898**	***519,5***	**3.064.100**	**3.056.000**	**8.000**
Milano	28	*437,3*	12.200	11.800	—
Bergamo	20	*343,3*	6.900	6.900	—
Brescia	9	*437,6*	4.100	4.100	—
Pavia	6.112	*547,1*	3.344.000	3.274.000	70.000
Cremona	738	*469,1*	346.200	315.800	20.000
Mantova	4.373	*350,5*	1.533.000	1.423.000	110.000
LOMBARDIA	**11.280**	***465,1***	**5.246.400**	**5.035.400**	**200.000**
Verona	1.850	*404,9*	749.100	692.400	42.700
Vicenza	94	*357,0*	33.600	28.000	5.500
Treviso	421	*371,6*	156.400	151.400	5.000
Venezia	4.209	*356,0*	1.497.000	1.452.300	44.700
Padova	6.848	*386,1*	2.649.600	2.577.100	72.500
Rovigo	14.500	*390,8*	5.668.200	5.574.900	6.300
VENETO	**27.922**	***385,1***	**10.751.900**	**10.476.100**	**176.700**
Pordenone	64	*294,5*	18.800	18.800	—
Udine	401	*300,8*	120.600	120.600	—
Gorizia	40	*306,0*	12.300	12.300	—
FRIULI-V. GIULIA	**505**	***300,4***	**151.700**	**151.700**	—
Piacenza	4.400	*387,5*	1.706.000	1.482.200	138.500
Parma	3.700	*424,1*	1.569.200	1.522.000	25.000
Reggio nell'Emilia	850	*420,0*	357.000	355.000	2.000
Modena	13.400	*465,6*	6.238.400	6.207.700	30.700
Bologna	27.500	*509,1*	14.000.000	13.036.300	300.000
Ferrara	34.500	*418,7*	14.446.100	14.395.800	50.300
Ravenna	20.100	*407,0*	8.179.900	8.064.900	35.000
Forlì	7.760	*288,7*	2.240.000	2.140.400	49.600
EMILIA-ROMAGNA	**112.210**	***434,3***	**48.736.600**	**47.204.300**	**631.000**
Firenze	129	*307,1*	39.600	39.600	—
Livorno	965	*393,0*	379.600	358.200	2.400
Pisa	300	*300,0*	90.000	87.500	700
Arezzo	1.519	*357,0*	542.300	495.500	1.200
Siena	1.625	*311,0*	505.400	503.900	500
Grosseto	2.552	*366,5*	936.300	931.200	5.000
TOSCANA	**7.090**	***351,7***	**2.493.200**	**2.415.900**	**9.800**
Perugia	1.251	*332,5*	415.900	393.200	22.700
Terni	65	*223,8*	14.600	14.000	—
UMBRIA	**1.316**	***327,1***	**430.500**	**407.200**	**22.700**
Pesaro e Urbino	4.150	*269,4*	1.120.200	1.087.200	33.000
Ancona	6.100	*374,7*	2.286.000	2.136.100	61.300
Macerata	8.686	*344,6*	2.993.500	2.745.000	128.500
Ascoli Piceno	6.084	*225,7*	1.373.300	1.338.900	34.300
MARCHE	**25.020**	***316,7***	**7.773.000**	**7.307.200**	**277.400**
Viterbo	832	*456,8*	380.100	367.700	2.900
Rieti	733	*332,5*	243.600	193.400	50.100
Roma	110	*563,6*	62.000	61.600	—
Latina	1.110	*476,4*	528.800	511.900	6.300
LAZIO	**2.785**	***436,1***	**1.214.500**	**1.134.600**	**59.300**
L'Aquila	5.100	*564,3*	2.878.100	2.876.000	2.100
Teramo	960	*280,5*	269.300	255.800	13.500
Pescara	154	*290,9*	44.800	43.700	—
Chieti	821	*342,0*	280.800	280.800	—
ABRUZZI	**7.035**	***493,7***	**3.473.000**	**3.456.300**	**15.600**
Campobasso-MOLISE	**1.250**	***257,7***	**322.100**	**234.600**	**68.000**
Caserta	1.427	*350,1*	499.600	494.200	5.400
Benevento	31	*292,7*	9.100	9.100	—
Napoli	48	*489,5*	23.500	21.300	2.200
Avellino	775	*239,6*	178.700	178.700	—
Salerno	492	*263,5*	129.600	123.400	3.600
CAMPANIA	**2.773**	***303,1***	**840.500**	**826.700**	**11.200**
Foggia	17.330	*292,7*	5.072.500	4.499.600	139.700
Bari	541	*163,2*	88.300	84.200	—
Taranto	781	*318,3*	248.700	243.400	300
Brindisi	29	*370,0*	10.700	10.700	—
Lecce	81	*259,2*	21.000	18.200	2.800
PUGLIA	**18.762**	***290,0***	**5.441.200**	**4.856.100**	**142.800**
Potenza	790	*377,6*	287.900	268.900	11.000
Matera	4.808	*356,0*	1.715.300	1.631.600	—
BASILICATA	**5.598**	***359,6***	**2.002.300**	**1.900.500**	**11.000**
Cosenza	395	*380,0*	134.900	96.200	31.800
Catanzaro	2.490	*354,8*	883.600	883.600	—
CALABRIA	**2.845**	***358,0***	**1.018.500**	**979.800**	**31.800**
Nuoro	2	*246,0*	400	300	—
Cagliari	2.593	*354,8*	920.100	896.300	23.700
SARDEGNA	**2.595**	***354,7***	**920.500**	**896.600**	**23.700**
ITALIA	**234.854**	***399,7***	**93.880.000**	**90.339.000**	**1.689.000**

TAV. 46 — Tabacco (a)

Superficie in ettari; produzione in quintali (b)

PROVINCIE REGIONI	SUPERFICIE	PRODUZIONE	
		per ha	Raccolta
Cuneo	2	*25,5*	60
Asti	14	*27,6*	384
Alessandria	10	*14,0*	138
PIEMONTE	**26**	***22,4***	**582**
Pavia	682	*16,0*	10.927
Cremona	3	*26,7*	80
Mantova	3	*25,0*	75
LOMBARDIA	**688**	***16,1***	**11.082**
Trento - TRENTINO-ALTO ADIGE	**55**	***12,0***	**659**
Verona	1.793	*17,7*	31.698
Vicenza	420	*17,8*	7.489
Belluno	..	*12,5*	3
Treviso	33	*18,0*	593
Venezia	57	*18,7*	1.070
Padova	227	*19,6*	4.448
Rovigo	172	*13,3*	2.279
VENETO	**2.702**	***17,6***	**47.580**
Pordenone	12	*22,8*	286
Udine	40	*19,8*	785
Gorizia	..	*29,0*	9
FRIULI-VENEZIA GIULIA	**52**	***20,8***	**1.080**
La Spezia - LIGURIA	**1**	***6,0***	**6**
Piacenza	100	*9,9*	992
Parma	17	*30,7*	522
Reggio nell'Emilia	6	*22,2*	133
Modena	..	*4,1*	1
Bologna	19	*7,5*	154
Ferrara	46	*8,3*	766
Ravenna	23	*13,4*	307
Forlì	30	*11,6*	348
EMILIA-ROMAGNA	**241**	***13,4***	**3.223**
Lucca	2	*22,4*	42
Firenze	202	*16,3*	3.290
Pisa	340	*15,9*	5.397
Arezzo	1.040	*19,4*	20.151
Siena	444	*17,8*	7.894
Grosseto	2	*23,1*	58
TOSCANA	**2.030**	***18,1***	**36.832**
Perugia	4.602	*21,2*	97.693
Terni	251	*20,1*	5.065
UMBRIA	**4.853**	***21,2***	**102.758**
Pesaro e Urbino	32	*21,9*	691
Ancona	11	*11,2*	122
Macerata	1	*11,3*	7
Ascoli Piceno	21	*16,2*	351
MARCHE	**65**	***18,0***	**1.171**
Viterbo	823	*30,9*	25.434
Rieti	11	*28,8*	297
Roma	427	*26,1*	11.134
Latina	37	*24,7*	922
Frosinone	306	*13,9*	4.243
LAZIO	**1.604**	***26,2***	**42.030**
Teramo	16	*11,5*	112
Pescara	161	*14,9*	2.393
Chieti	1.480	*19,4*	25.256
ABRUZZI	**2.051**	***13,5***	**27.761**
Isernia	90	*28,7*	2.307
Campobasso	69	*21,5*	1.371
MOLISE	**159**	***25,7***	**3.678**
Caserta	6.999	*31,4*	219.814
Benevento	6.507	*16,8*	109.170
Napoli	554	*37,8*	20.935
Avellino	1.807	*20,9*	33.498
Salerno	2.189	*34,2*	74.797
CAMPANIA	**17.856**	***26,2***	**468.214**
Foggia	72	*12,5*	900
Bari	175	*11,9*	1.971
Taranto	1.248	*12,4*	15.416
Brindisi	1.519	*10,7*	19.472
Lecce	12.968	*11,0*	139.768
PUGLIA	**15.979**	***11,1***	**177.530**
Potenza	102	*13,6*	1.387
Matera	1.390	*8,1*	11.197
BASILICATA	**1.492**	***8,4***	**12.584**
Reggio di Calabria - CALABRIA	**22**	***19,6***	**432**
Palermo	41	*8,5*	351
Messina	4	*18,0*	68
SICILIA	**45**	***9,3***	**419**
ITALIA	**49.901**	***18,8***	**937.521**

(a) Dati forniti dall'Azienda di Stato per interventi nel mercato agricolo (A.I.M.A.). — (b) Produzione allo stato secco, sciolta.

TAV. 47 — Tabacco per cultivar e per regione (a)

Superficie in ettari; produzione in quintali (b)

CULTIVAR	Superficie	Produzione per ha	Produzione Raccolta	Superficie	Produzione per ha	Produzione Raccolta	Superficie	Produzione per ha	Produzione Raccolta	Superficie	Produzione per ha	Produzione Raccolta
	PIEMONTE			LOMBARDIA			TRENTINO-ALTO ADIGE *Trento*			VENETO		
Badischer G. e Paraguay	—	—	—	—	—	—	40	*10,2*	409	184	*21,8*	4.017
Beneventano	—	—	—	—	—	—	—	—	—	—	—	—
Brasile Selvaggio	—	—	—	—	—	—	—	—	—	—	—	—
Bright	—	—	—	—	—	—	—	—	—	959	*18,4*	17.636
Burley	21	*25,2*	530	655	*15,5*	10.145	—	—	—	2	*24,5*	49
Erzegovina	—	—	—	—	—	—	—	—	—	—	—	—
Kentuchy e Salento	5	*10,4*	52	—	—	—	—	—	—	591	*14,1*	8.327
Maryland	—	—	—	33	*28,4*	937	—	—	—	18	*12,0*	216
Nostrano del Brenta e Resistente 142	—	—	—	—	—	—	10	*15,1*	151	948	*18,3*	17.335
Perustitza	—	—	—	—	—	—	—	—	—	—	—	—
Round Tip, Scafati e Sumatra I	—	—	—	—	—	—	5	*19,8*	99	—	—	—
Xanti-Yaka	—	—	—	—	—	—	—	—	—	—	—	—
TOTALE	26	*22,4*	582	688	*16,1*	11.082	55	*12,0*	659	2.702	*17,6*	47.580
	FRIULI-V. GIULIA			LIGURIA			EMILIA-ROMAGNA			TOSCANA		
Badischer G. e Paraguay	2	*15,5*	31	—	—	—	1	*20,0*	20	—	—	—
Beneventano	—	—	—	—	—	—	—	—	—	1	*11,0*	11
Brasile Selvaggio	—	—	—	—	—	—	—	—	—	—	—	—
Bright	—	—	—	—	—	—	—	—	—	190	*12,0*	2.286
Burley	—	—	—	1	*6,0*	6	135	*14,7*	1.990	2	*21,5*	43
Erzegovina	—	—	—	—	—	—	—	—	—	—	—	—
Kentuchy e Salento	—	—	—	—	—	—	103	*11,3*	1.162	1.836	*18,8*	34.478
Maryland	—	—	—	—	—	—	2	*25,5*	51	1	*14,0*	14
Nostrano del Brenta e Resistente 142	50	*21,0*	1.049	—	—	—	—	—	—	—	—	—
Perustitza	—	—	—	—	—	—	—	—	—	—	—	—
Round Tip, Scafati e Sumatra I	—	—	—	—	—	—	—	—	—	—	—	—
Xanti-Yaka	—	—	—	—	—	—	—	—	—	—	—	—
TOTALE	52	*20,8*	1.080	1	*6,0*	6	241	*13,4*	3.223	2.030	*18,1*	36.832

(a), (b) Cfr. le corrispondenti note alla pagina precedente.

Segue TAV. 47 — Tabacco per cultivar e per regione (a)

Superficie in ettari; produzione in quintali (b)

CULTIVAR	Superficie	Produzione per ha	Produzione Raccolta	Superficie	Produzione per ha	Produzione Raccolta	Superficie	Produzione per ha	Produzione Raccolta
	UMBRIA			MARCHE			LAZIO		
Badischer G. e Paraguay	46	*18,1*	831	—	—	—	6	*21,2*	127
Beneventano	—	—	—	—	—	—	—	—	—
Brasile Selvaggio	—	—	—	—	—	—	—	—	—
Bright	3.238	*21,9*	70.805	31	*22,3*	690	69	*35,7*	2.465
Burley	17	*27,0*	459	2	*11,0*	22	970	*32,6*	31.651
Erzegovina	—	—	—	1	*8,0*	8	90	*10,9*	986
Kentuchy e Salento	1.465	*19,6*	28.545	15	*14,0*	210	265	*14,3*	3.779
Maryland	87	*23,2*	2.018	13	*18,3*	220	120	*19,5*	2.334
Nostrano del Brenta e Resistente 142	—	—	—	—	—	—	—	—	—
Perustitza	—	—	—	4	*5,3*	21	84	*8,2*	688
Round Tip, Scafati e Sumatra I	—	—	—	—	—	—	—	—	—
Xanti-Yaka	—	—	—	—	—	—	—	—	—
TOTALE	4.853	*21,2*	102.758	65	*18,0*	1.171	1.604	*26,2*	42.030
	ABRUZZI			MOLISE			CAMPANIA		
Badischer G. e Paraguay	—	—	—	—	—	—	32	*28,2*	903
Beneventano	—	—	—	..	*5,0*	1	3.447	*13,0*	44.448
Brasile Selvaggio	—	—	—	—	—	—	—	—	—
Bright	—	—	—	—	—	—	—	—	—
Burley	—	—	—	97	*28,4*	2.759	10.674	*33,5*	357.436
Erzegovina	910	*14,2*	12.873	9	*15,0*	135	21	*7,2*	151
Kentuchy e Salento	—	—	—	—	—	—	2.747	*17,2*	47.164
Maryland	—	—	—	10	*39,4*	394	64	*34,6*	2.217
Nostrano del Brenta e Resistente 142	—	—	—	—	—	—	—	—	—
Perustitza	1.136	*13,1*	14.837	23	*12,6*	289	376	*13,9*	5.218
Round Tip, Scafati e Sumatra I	—	—	—	—	—	—	370	*18,7*	6.915
Xanti-Yaka	5	*10,2*	51	—	—	—	125	*30,1*	3.768
TOTALE	2.051	*13,5*	27.761	139	*25,7*	3.578	17.856	*26,2*	468.214

(a), (b) Cfr. le corrispondenti note a pag. 99.

Segue Tav. 47 — Tabacco per cultivar e per regione (*a*)

Superficie in ettari; produzione in quintali (b)

Cultivar	Superficie	Produzione per ha	Produzione Raccolta	Superficie	Produzione per ha	Produzione Raccolta	Superficie	Produzione per ha	Produzione Raccolta
	PUGLIA			BASILICATA			CALABRIA		
Badischer G. e Paraguay	—	—	—	—	—	—	—	—	—
Beneventano	—	—	—	—	—	—	—	—	—
Brasile Selvaggio	—	—	—	—	—	—	—	—	—
Bright	—	—	—	—	—	—	—	—	—
Burley	13	*27,2*	354	20	*25,7*	514	22	*19,6*	432
Erzegovina	9.422	*11,0*	103.416	249	*9,6*	2.379	—	—	—
Kentuchy e Salento	—	—	—	—	—	—	—	—	—
Maryland	—	—	—	—	—	—	—	—	—
Nostrano del Brenta e Resistente 142	—	—	—	—	—	—	—	—	—
Perustitza	2.378	*13,7*	32.530	30	*8,5*	255	—	—	—
Round Tip, Scafati e Sumatra I	—	—	—	—	—	—	—	—	—
Xanti-Yaka	4.166	*9,9*	41.230	1.193	*7,9*	9.436	—	—	—
TOTALE	**15.979**	***11,1***	**177.530**	**1.492**	***8,4***	**12.584**	**22**	***19,6***	**432**

Cultivar	Superficie	Produzione per ha	Produzione Raccolta	Superficie	Produzione per ha	Produzione Raccolta
	SICILIA			ITALIA		
Badischer G. e Paraguay	—	—	—	311	*20,4*	6.338
Beneventano	—	—	—	3.448	*12,9*	44.457
Brasile Selvaggio	4	*18,3*	73	4	*18,3*	73
Bright	—	—	—	4.487	*20,9*	93.882
Burley	—	—	—	12.631	*32,2*	406.389
Erzegovina	—	—	—	10.702	*11,2*	119.948
Kentuchy e Salento	—	—	—	7.027	*17,6*	123.817
Maryland	—	—	—	347	*24,2*	8.401
Nostrano del Brenta e Resistente 142	—	—	—	1.008	*18,4*	18.535
Perustitza	41	*8,4*	346	4.072	*13,3*	54.182
Round Tip, Scafati e Sumatra I	—	—	—	375	*18,7*	7.014
Xanti-Yaka	—	—	—	5.489	*9,9*	54.485
TOTALE	**45**	***9,3***	**419**	**49.901**	***18,8***	**937.521**

(*a*), (*b*) Cfr. le corrispondenti note a pag. 99.

Tav. 48 — Piante tessili

A — Canapa e lino

Superficie in ettari; produzione in quintali

Province Regioni	Superficie	Produzione: Di steli (*a*) Per ha	Di steli (*a*) Totale	Di steli (*a*) Raccolta	Di steli (*a*) di cui utilizzati per il tiglio	Di tiglio (*b*)	Di semi Per ha	Di semi Totale	Di semi Raccolta
	CANAPA								
Torino	11	*30,5*	330	330	200	30	*3,2*	40	40
Cuneo	2	*50,0*	100	100	—	—	*6,0*	10	10
Piemonte	**13**	***33,1***	**430**	**430**	**200**	**30**	***3,6***	**50**	**50**
Bologna - Emilia-Romagna	**13**	***123,1***	**1.600**	**1.600**	—	—	—	—	—
Caserta	55	*95,3*	5.240	5.240	5.240	1.030	*0,3*	10	10
Napoli	80	*80,0*	6.400	6.400	6.400	1.090	*0,5*	40	40
Campania	**135**	***86,2***	**11.640**	**11.640**	**11.640**	**2.120**	***0,4***	**50**	**50**
Italia	**161**	***84,9***	**13.670**	**13.670**	**11.840**	**2.150**	***0,6***	**100**	**100**
	LINO								
Bari	347	*8,9*	3.090	3.090	—	—	*5,8*	2.010	2.010
Taranto	716	*4,0*	2.860	2.860	—	—	*2,7*	1.970	1.970
Lecce	11	*4,0*	40	40	40	26	*2,5*	30	30
Puglia	**1.074**	***5,6***	**5.990**	**5.990**	**40**	**26**	***3,7***	**4.010**	**4.010**
Potenza	63	*7,1*	450	420	—	—	*5,6*	350	280
Matera	942	*7,1*	6.690	6.690	—	—	*3,6*	3.430	3.430
Basilicata	**1.005**	***7,1***	**7.140**	**7.110**	—	—	***3,8***	**3.780**	**3.690**
Trapani	402	*12,1*	4.860	4.370	—	—	*6,7*	2.700	2.590
Palermo	83	*12,5*	1.040	1.040	—	—	*7,8*	650	650
Ragusa	11	*12,7*	140	140	—	—	*6,8*	80	80
Sicilia	**496**	***12,1***	**6.040**	**5.550**	—	—	***6,7***	**3.430**	**3.320**
Italia	**2.575**	***7,4***	**19.170**	**18.650**	**40**	**26**	***4,4***	**11.220**	**11.020**

(*a*) Allo stato secco, senza radici non macerati. — (*b*) Comprese le stoppe.

B — Cotone

Superficie in ettari; produzione in quintali

Province Regioni	Superficie	Produzione di bioccoli Per ha	Totale	Raccolta	di cui fibra (*a*)	di cui seme
Agrigento	671	*7,1*	4.770	4.630	2.050	2.580
Caltanissetta	1.820	*7,0*	12.720	12.710	5.280	7.430
Enna	380	*6,0*	2.270	2.060	690	1.370
Catania	280	*5,8*	1.630	1.520	650	870
Ragusa	8	*12,5*	100	100	40	60
Sicilia - Italia	**3.159**	***6,8***	**21.490**	**21.020**	**8.710**	**12.310**

(*a*) Compresi gli scarti di lavorazione.

TAV. 49 — Semi oleosi

Superficie in ettari; produzione in quintali

PROVINCIE REGIONI	SUPERFICIE	PRODUZIONE Per ha	PRODUZIONE Totale	PRODUZIONE Raccolta
ARACHIDE				
Verona	10	23,0	230	220
Treviso	10	29,2	290	290
Padova	17	17,6	300	300
VENETO	37	22,2	820	810
Latina-LAZIO	120	37,0	4.440	4.180
Napoli	330	26,0	8.250	8.250
Salerno	10	35,0	350	350
CAMPANIA	340	25,3	8.600	8.600
Catanzaro	100	15,3	1.530	1.530
Reggio di Calabria	15	18,5	280	280
CALABRIA	115	15,7	1.810	1.810
Messina	6	15,7	90	90
Ragusa	146	8,7	1.270	1.270
Siracusa	15	22,0	330	330
SICILIA	167	10,1	1.690	1.690
ITALIA	779	22,3	17.360	17.090
COLZA				
Alessandria-PIEMONTE	105	13,3	1.400	1.400
Milano	60	14,0	840	840
Bergamo	25	7,0	170	170
Brescia	28	21,3	590	590
Pavia	99	21,2	2.100	2.100
Cremona	70	26,5	1.850	1.850
LOMBARDIA	282	19,7	5.550	5.550
Verona	25	17,5	440	440
Vicenza	29	25,7	740	740
Treviso	205	29,4	6.030	6.010
Venezia	232	27,0	6.250	6.250
Rovigo	17	20,2	340	340
VENETO	508	27,2	13.800	13.780
Pordenone	253	22,0	5.560	4.730
Udine	534	25,6	13.660	13.660
Gorizia	75	26,8	2.010	2.010
FRIULI-VENEZIA GIULIA	862	24,6	21.230	20.400
Ferrara	2.500	23,5	58.750	51.120
Ravenna	36	34,7	1.240	1.240
EMILIA-ROMAGNA	2.536	23,7	59.990	52.360
Pisa	3	25,0	80	80
Grosseto	31	13,7	420	420
TOSCANA	34	14,7	500	500
Macerata-MARCHE	10	33,0	330	310
ITALIA	4.337	23,7	102.800	94.300
GIRASOLE				
Asti	6	22,5	130	120
Alessandria	120	23,0	2.760	2.760
PIEMONTE	126	22,9	2.890	2.880
Verona	20	22,8	450	440
Padova	3	33,3	100	90
Rovigo	60	30,6	1.840	1.840
VENETO	83	28,8	2.390	2.370
Gorizia-FRIULI-V. GIULIA	16	13,0	210	210
Piacenza	65	26,0	1.690	1.690
Ferrara	85	28,0	2.380	2.380
EMILIA-ROMAGNA	150	27,1	4.070	4.070
Pistoia	2	21,0	40	40
Livorno	255	12,2	3.120	2.990
Pisa	550	20,2	11.080	10.680
Arezzo	818	16,3	13.300	13.300
Siena	175	16,7	2.920	2.810
Grosseto	6.400	16,3	104.300	104.300
TOSCANA	8.200	16,4	134.760	133.430
Segue **GIRASOLE**				
Perugia	2.515	18,5	46.530	43.230
Terni	90	19,8	1.780	1.750
UMBRIA	2.605	18,5	48.310	44.980
Pesaro e Urbino	335	15,5	5.200	4.760
Ancona	1.200	24,8	29.750	25.610
Macerata	285	21,2	6.030	5.730
Ascoli Piceno	17	13,9	230	230
MARCHE	1.837	22,4	41.210	36.330
Roma-LAZIO	90	20,0	1.800	1.800
Teramo-ABRUZZI	3	31,0	90	90
Foggia	860	23,4	20.100	19.090
Bari	120	20,0	2.400	2.310
PUGLIA	980	23,0	22.500	21.400
Potenza	24	13,8	330	300
Matera	45	16,4	740	740
BASILICATA	69	15,5	1.070	1.040
Catania-SICILIA	50	16,8	840	840
Cagliari-SARDEGNA	30	12,0	360	360
ITALIA	14.239	18,3	260.500	249.800
RAVIZZONE				
Alessandria-PIEMONTE	80	9,7	780	780
Milano-LOMBARDIA	68	13,7	900	900
Verona	40	16,5	660	660
Vicenza	13	25,8	330	330
Padova	4	30,0	120	120
VENETO	57	19,5	1.110	1.110
Gorizia-FRIULI-V. GIULIA	5	22,0	110	110
ITALIA	210	13,8	2.900	2.900
SENAPE				
Bari-PUGLIA	93	17,8	1.660	1.660
Potenza-BASILICATA	48	8,8	420	420
Catania-SICILIA	10	7,0	70	70
ITALIA	151	14,2	2.150	2.150
SESAMO				
Caltanissetta	50	8,4	420	420
Catania	10	8,5	80	80
Ragusa	1.025	7,7	7.840	7.640
Siracusa	26	11,8	310	310
SICILIA	1.111	7,8	8.650	8.450
ITALIA	1.111	7,8	8.650	8.450
SOIA				
Milano-LOMBARDIA	106	35,8	3.790	3.410
Vicenza	30	19,5	590	590
Padova	9	15,8	140	140
VENETO	39	18,7	730	730
ITALIA	145	31,2	4.520	4.140

TAV. 50 — Piante da fiore, da foglia e fronda da recidere

Superficie in are, produzione in migliaia di pezzi, salvo diversa indicazione

PROVINCIE REGIONI	IN SERRA Superficie	IN SERRA Produzione totale	IN SERRA Produzione raccolta	IN PIENA ARIA Superficie	IN PIENA ARIA Produzione totale	IN PIENA ARIA Produzione raccolta	TOTALE Superficie	TOTALE Produzione totale	TOTALE Produzione raccolta
ANEMONI									
Milano	—	—	—	300,0	900	765	300,0	900	765
Brescia	1,5	7	6	5,0	25	20	6,5	32	26
LOMBARDIA	1,5	7	6	305,0	925	785	306,5	932	791
Padova - VENETO	—	—	—	20,0	80	72	20,0	80	72
Trieste - FRIULI-VENEZIA GIULIA	2,5	32	32	—	—	—	2,5	32	32
Imperia	—	—	—	11.000,0	220.000	166.000	11.000,0	220.000	166.000
Savona	8,0	224	218	510,0	14.280	13.852	518,0	14.504	14.070
Genova	1,0	25	22	200,0	4.000	3.520	201,0	4.025	3.542
LIGURIA	9,0	249	240	11.710,0	238.280	182.372	11.719,0	238.529	182.612
Forlì - EMILIA-ROMAGNA	10,0	15	12	30,0	600	300	40,0	615	312
Massa Carrara	—	—	—	3,0	120	120	3,0	120	120
Pistoia	—	—	—	60,0	1.500	1.350	60,0	1.500	1.350
Firenze	7,0	9	9	—	—	—	7,0	9	9
Grosseto	—	—	—	100,0	2.500	2.250	100,0	2.500	2.250
TOSCANA	7,0	9	9	163,0	4.120	3.720	170,0	4.129	3.729
Pesaro e Urbino	—	—	—	50,0	450	315	50,0	450	315
Macerata	7,0	70	70	3,0	29	29	10,0	99	99
Ascoli Piceno	2,0	20	20	—	—	—	2,0	20	20
MARCHE	9,0	90	90	53,0	479	344	62,0	569	434
Roma - LAZIO	—	—	—	4.000,0	40.000	16.000	4.000,0	40.000	16.000
Pescara - ABRUZZI	—	—	—	100,0	1.000	800	100,0	1.000	800
Caserta	—	—	—	7,0	91	91	7,0	91	91
Napoli	200,0	6.000	6.000	400,0	10.000	10.000	600,0	16.000	16.000
CAMPANIA	200,0	6.000	6.000	407,0	10.091	10.091	607,0	16.091	16.091
Bari	600,0	15.000	14.250	—	—	—	600,0	15.000	14.250
Taranto	10,0	260	247	—	—	—	10,0	260	247
PUGLIA	610,0	15.260	14.497	—	—	—	610,0	15.260	14.497
Matera - BASILICATA	—	—	—	1.300,0	19.500	17.550	1.300,0	19.500	17.550
Catanzaro - CALABRIA	—	—	—	5,0	50	30	5,0	50	30
Trapani	—	—	—	10,0	5	6	10,0	6	6
Palermo	—	—	—	150,0	675	675	150,0	675	675
Messina	—	—	—	30,0	180	162	30,0	180	162
Catania	—	—	—	40,0	14	13	40,0	14	13
Siracusa	—	—	—	30,0	450	450	30,0	450	450
SICILIA	—	—	—	260,0	1.324	1.305	260,0	1.324	1.305
Cagliari - SARDEGNA	—	—	—	100,0	1.450	1.375	100,0	1.450	1.375
ITALIA	849,0	21.662	20.886	18.453,0	317.899	234.747	19.302,0	339.561	255.633
ANTHURIUM									
Torino	20,0	20	20	—	—	—	20,0	20	20
Novara	40,0	8	8	—	—	—	40,0	8	8
PIEMONTE	60,0	28	28	—	—	—	60,0	28	28
Varese	1,5	3	3	—	—	—	1,5	3	3
Brescia	0,6	2	1	—	—	—	0,6	2	1
LOMBARDIA	2,1	5	4	—	—	—	2,1	5	4
Padova - VENETO	12,0	36	36	—	—	—	12,0	36	36

Segue TAV. 50 — Piante da fiore, da foglia e fronda da recidere

Superficie in are, produzione in migliaia di pezzi, salvo diversa indicazione

PROVINCIE REGIONI	In serra			In piena aria			Totale		
	Superficie	Produzione		Superficie	Produzione		Superficie	Produzione	
		totale	raccolta		totale	raccolta		totale	raccolta
				segue ANTHURIUM					
Imperia	100,0	100	90	—	—	—	100,0	100	90
Savona	6,0	8	8	—	—	—	6,0	8	8
Genova	500,0	600	600	—	—	—	500,0	600	600
LIGURIA	**606,0**	**708**	**698**	—	—	—	**606,0**	**708**	**698**
Pistoia - TOSCANA	**10,0**	**33**	**33**	—	—	—	**10,0**	**33**	**33**
Roma - LAZIO	**100,0**	**100**	**100**	—	—	—	**100,0**	**100**	**100**
Caserta - CAMPANIA	**7,0**	**1**	**1**	—	—	—	**7,0**	**1**	**1**
Reggio di Calabria - CALABRIA	**20,0**	**6**	**6**	—	—	—	**20,0**	**6**	**6**
Messina	20,0	10	9	—	—	—	20,0	10	9
Agrigento	12,0	7	7	—	—	—	12,0	7	7
SICILIA	**32,0**	**17**	**16**	—	—	—	**32,0**	**17**	**16**
ITALIA	**849,1**	**934**	**922**	—	—	—	**849,1**	**934**	**922**
				ASPARAGUS PLUMOSUS					
Vercelli	4,0	3	3	—	—	—	4,0	3	3
Novara	20,0	10	10	20,0	12	12	40,0	22	22
PIEMONTE	**24,0**	**13**	**13**	**20,0**	**12**	**12**	**44,0**	**25**	**25**
Brescia - LOMBARDIA	**5,0**	**4**	**4**	—	—	—	**5,0**	**4**	**4**
Trento - TRENTINO-ALTO ADIGE	**2,0**	**70**	**70**	—	—	—	**2,0**	**70**	**70**
Imperia	7.600,0	38.500	30.800	5.500,0	55.000	44.000	13.100,0	93.500	74.800
Savona	82,0	1.107	1.107	—	—	—	82,0	1.107	1.107
Genova	15,0	15	15	—	—	—	15,0	15	15
La Spezia	30,0	210	204	—	—	—	30,0	210	204
LIGURIA	**7.727,0**	**39.832**	**32.126**	**5.500,0**	**55.000**	**44.000**	**13.227,0**	**94.832**	**76.126**
Lucca	200,0	1.260	1.260	—	—	—	200,0	1.260	1.260
Pistoia	50,0	225	225	—	—	—	50,0	225	225
Firenze	10,0	5	5	200,0	100	100	210,0	105	105
Livorno	50,0	30	30	60,0	36	36	110,0	66	66
Pisa	10,0	..	..	100,0	1	..	110,0	1	..
TOSCANA	**320,0**	**1.520**	**1.520**	**360,0**	**137**	**136**	**680,0**	**1.657**	**1.656**
Ancona - MARCHE	—	—	—	**10,0**	**10**	**10**	**10,0**	**10**	**10**
Roma - LAZIO	**40,0**	**160**	**160**	—	—	—	**40,0**	**160**	**160**
Caserta	12,0	2	2	20,0	12	12	32,0	14	14
Benevento	—	—	—	50,0	100	100	50,0	100	100
Napoli	100,0	700	700	300,0	2.100	2.100	400,0	2.800	2.800
Salerno	10,0	50	50	50,0	225	202	60,0	275	252
CAMPANIA	**122,0**	**752**	**752**	**420,0**	**2.437**	**2.414**	**542,0**	**3.189**	**3.166**
Bari - PUGLIA	**10,0**	**35**	**33**	—	—	—	**10,0**	**35**	**33**
Catanzaro	—	—	—	8,0	32	29	8,0	32	29
Reggio di Calabria	110,0	3.520	3.450	—	—	—	110,0	3.520	3.450
CALABRIA	**110,0**	**3.520**	**3.450**	**8,0**	**32**	**29**	**118,0**	**3.552**	**3.479**
Palermo	—	—	—	50,0	300	300	50,0	300	300
Messina	—	—	—	100,0	55	48	100,0	55	48
Agrigento	2,0	2	2	—	—	—	2,0	2	2
Catania	—	—	—	100,0	50	40	100,0	50	40
SICILIA	**2,0**	**2**	**2**	**250,0**	**405**	**388**	**252,0**	**407**	**390**
Sassari	10,0	150	150	—	—	—	10,0	150	150
Cagliari	100,0	200	200	—	—	—	100,0	200	200
SARDEGNA	**110,0**	**350**	**350**	—	—	—	**110,0**	**350**	**350**
ITALIA	**8.472,0**	**46.258**	**38.480**	**6.568,0**	**58.033**	**46.989**	**15.040,0**	**104.291**	**85.469**

Segue TAV. 50 — Piante da fiore, da foglia e fronda da recidere

Superficie in are, produzione in migliaia di pezzi, salvo diversa indicazione

PROVINCIE REGIONI	In serra			In piena aria			Totale		
	Superficie	Produzione		Superficie	Produzione		Superficie	Produzione	
		totale	raccolta		totale	raccolta		totale	raccolta
				ASPARAGUS SPRENGERI					
Novara - PIEMONTE	**20,0**	**10**	**10**	—	—	—	**20,0**	**10**	**10**
Brescia - LOMBARDIA	**10,0**	**9**	**9**	—	—	—	**10,0**	**9**	**9**
Imperia	—	—	—	6.500,0	32.500	26.000	6.500,0	32.500	26.000
Genova	2,0	2	2	—	—	—	2,0	2	2
LIGURIA	**2,0**	**2**	**2**	**6.500,0**	**32.500**	**26.000**	**6.502,0**	**32.502**	**26.002**
Firenze	10,0	5	5	100,0	50	50	110,0	55	55
Livorno	30,0	18	18	40,0	24	24	70,0	42	42
Pisa	20,0	..	..	100,0	1	..	120,0	1	..
TOSCANA	**60,0**	**23**	**23**	**240,0**	**75**	**74**	**300,0**	**98**	**97**
Ancona - MARCHE	—	—	—	**10,0**	**10**	**10**	**10,0**	**10**	**10**
Roma - LAZIO	**10,0**	**40**	**40**	—	—	—	**10,0**	**40**	**40**
Salerno - CAMPANIA	**10,0**	**50**	**50**	**50,0**	**225**	**202**	**60,0**	**275**	**252**
Catanzaro - CALABRIA	—	—	—	**2,0**	**8**	**7**	**2,0**	**8**	**7**
Messina	—	—	—	50,0	35	33	50,0	35	33
Agrigento	3,0	3	3	—	—	—	3,0	3	3
Catania	—	—	—	30,0	10	8	30,0	10	8
SICILIA	**3,0**	**3**	**3**	**80,0**	**45**	**41**	**83,0**	**48**	**44**
ITALIA	**115,0**	**137**	**137**	**6.882,0**	**32.863**	**26.334**	**6.997,0**	**33.000**	**26.471**
				ALTRI ASPARAGUS					
Padova - VENETO	—	—	—	200,0	360	324	200,0	360	324
Perugia - UMBRIA	**16,0**	**19**	**19**	—	—	—	**16,0**	**19**	**19**
Pescara - ABRUZZI	—	—	—	300,0	270	254	300,0	270	254
Taranto	40,0	180	180	—	—	—	40,0	180	180
Brindisi	—	—	—	200,0	1.200	960	200,0	1.200	960
PUGLIA	**40,0**	**180**	**180**	**200,0**	**1.200**	**960**	**240,0**	**1.380**	**1.140**
ITALIA	**56,0**	**199**	**199**	**700,0**	**1.830**	**1.538**	**756,0**	**2.029**	**1.737**
				ASTRI					
Vercelli - PIEMONTE	—	—	—	15,0	14	13	15,0	14	13
Milano	—	—	—	700,0	3.500	3.150	700,0	3.500	3.150
Pavia	—	—	—	131,0	288	216	131,0	288	216
LOMBARDIA	—	—	—	**831,0**	**3.788**	**3.366**	**831,0**	**3.788**	**3.366**
Bolzano-*Bozen* - TRENTINO-A.A.	—	—	—	**200,0**	**240**	**216**	**200,0**	**240**	**216**
Verona - VENETO	—	—	—	**350,0**	**893**	**794**	**350,0**	**893**	**794**
Trieste - FRIULI-VENEZIA GIULIA	—	—	—	**200,0**	**3.600**	**2.880**	**200,0**	**3.600**	**2.880**
Bologna - EMILIA-ROMAGNA	—	—	—	**500,0**	**2.500**	**2.500**	**500,0**	**2.500**	**2.500**
Pistoia - TOSCANA	—	—	—	**130,0**	**780**	**780**	**130,0**	**780**	**780**
Rieti - LAZIO	**4,0**	**32**	**31**	—	—	—	**4,0**	**32**	**31**
Palermo - SICILIA	—	—	—	**110,0**	**121**	**121**	**110,0**	**121**	**121**
ITALIA	**4,0**	**32**	**31**	**2.336,0**	**11.936**	**10.670**	**2.340,0**	**11.968**	**10.701**

Segue TAV. 50 — Piante da fiore, da foglia e fronda da recidere

Superficie in are, produzione in migliaia di pezzi, salvo diversa indicazione

PROVINCIE REGIONI	In serra			In piena aria			Totale		
	Superficie	Produzione		Superficie	Produzione		Superficie	Produzione	
		totale	raccolta		totale	raccolta		totale	raccolta
CALENDULE									
Imperia - LIGURIA	—	—	—	3.600,0	18.000	14.400	3.600,0	18.000	14.400
Pistoia - TOSCANA	—	—	—	160,0	1.280	1.280	160,0	1.280	1.280
Roma - LAZIO	—	—	—	1.000,0	30.000	12.000	1.000,0	30.000	12.000
Brindisi - PUGLIA	—	—	—	20,0	1.500	1.050	20,0	1.500	1.050
Palermo	—	—	—	90,0	900	900	90,0	900	900
Agrigento	—	—	—	90,0	3.240	1.782	90,0	3.240	1.782
SICILIA	—	—	—	180,0	4.140	2.682	180,0	4.140	2.682
ITALIA	—	—	—	4.960,0	54.920	31.412	4.960,0	54.920	31.412
CALLE									
Vercelli - PIEMONTE	2,0	3	3	—	—	—	2,0	3	3
Varese	0,5	2	2	1,0	3	3	1,5	5	5
Milano	3,0	11	9	800,0	2.400	2.160	803,0	2.411	2.169
Brescia	5,2	10	9	—	—	—	5,2	10	9
LOMBARDIA	8,7	23	20	801,0	2.403	2.163	809,7	2.426	2.183
Trento - TRENTINO-ALTO ADIGE	4,0	12	12	—	—	—	4,0	12	12
Trieste - FRIULI-VENEZIA GIULIA	5,0	20	20	—	—	—	5,0	20	20
Imperia	800,0	1.600	1.280	1.500,0	1.800	1.440	2.300,0	3.400	2.720
Savona	5,0	20	20	10,0	35	34	15,0	55	54
Genova	4,0	10	9	800,0	960	883	804,0	970	892
La Spezia	30,0	90	90	30,0	60	60	60,0	150	150
LIGURIA	839,0	1.720	1.399	2.340,0	2.855	2.417	3.179,0	4.575	3.816
Forlì - EMILIA-ROMAGNA	—	—	—	10,0	20	10	10,0	20	10
Massa Carrara	—	—	—	3,0	5	5	3,0	5	5
Lucca	600,0	2.700	2.700	200,0	900	873	800,0	3.600	3.573
Pistoia	130,0	416	416	—	—	—	130,0	416	416
Firenze	2,0	5	5	—	—	—	2,0	5	5
Pisa	20,0	80	78	100,0	300	285	120,0	380	363
Arezzo	3,0	7	7	—	—	—	3,0	7	7
TOSCANA	755,0	3.208	3.206	303,0	1.205	1.163	1.058,0	4.413	4.369
Perugia - UMBRIA	1,0	2	2	—	—	—	1,0	2	2
Pesaro e Urbino	—	—	—	100,0	150	135	100,0	150	135
Macerata	2,0	4	4	—	—	—	2,0	4	4
MARCHE	2,0	4	4	100,0	150	135	102,0	154	139
Rieti	0,8	2	2	—	—	—	0,8	2	2
Roma	400,0	880	705	600,0	1.080	540	1.000,0	1.960	1.245
LAZIO	400,8	882	707	600,0	1.080	540	1.000,8	1.962	1.247
Pescara - ABRUZZI	—	—	—	100,0	200	180	100,0	200	180
Caserta	—	—	—	50,0	58	58	50,0	58	58
Napoli	—	—	—	100,0	350	350	100,0	350	350
Avellino	0,5	1	1	—	—	—	0,5	1	1
Salerno	—	—	—	100,0	100	100	100,0	100	100
CAMPANIA	0,5	1	1	250,0	508	508	250,5	509	509
Bari - PUGLIA	100,0	350	343	—	—	—	100,0	350	343
Trapani	—	—	—	100,0	500	475	100,0	500	475
Palermo	—	—	—	170,0	221	221	170,0	221	221
Messina	—	—	—	150,0	120	114	150,0	120	114
Agrigento	—	—	—	54,0	108	103	54,0	108	103
Catania	—	—	—	100,0	15	14	100,0	15	14
Siracusa	—	—	—	150,0	450	450	150,0	450	450
SICILIA	—	—	—	724,0	1.414	1.377	724,0	1.414	1.377
Sassari - SARDEGNA	—	—	—	35,0	350	315	35,0	350	315
ITALIA	2.118,0	6.225	5.717	5.263,0	10.185	8.808	7.381,0	16.410	14.525

Segue TAV. 50 — Piante da fiore, da foglia e fronda da recidere

Superficie in are, produzione in migliaia di pezzi, salvo diversa indicazione

PROVINCIE REGIONI	In serra			In piena aria			Totale		
	Superficie	Produzione		Superficie	Produzione		Superficie	Produzione	
		totale	raccolta		totale	raccolta		totale	raccolta
CRISANTEMI									
Torino	—	—	—	3.000,0	12.000	12.000	3.000,0	12.000	12.000
Vercelli	8,0	4	4	250,0	128	128	258,0	132	132
Novara	—	—	—	120,0	108	108	120,0	108	108
Cuneo	—	—	—	180,0	144	115	180,0	144	115
Asti	—	—	—	100,0	60	60	100,0	60	60
Alessandria	—	—	—	500,0	2.000	1.880	500,0	2.000	1.880
PIEMONTE	8,0	4	4	4.150,0	14.440	14.291	4.158,0	14.444	14.295
Varese	—	—	—	303,0	970	921	303,0	970	921
Milano	—	—	—	4.000,0	12.000	11.400	4.000,0	12.000	11.400
Bergamo	—	—	—	300,0	450	450	300,0	450	450
Brescia	—	—	—	80,0	160	128	80,0	160	128
Pavia	4.000,0	2.400	2.040	—	—	—	4.000,0	2.400	2.040
Mantova	—	—	—	40,0	32	30	40,0	32	30
LOMBARDIA	4.000,0	2.400	2.040	4.723,0	13.612	12.929	8.723,0	16.012	14.969
Bolzano-Bozen	—	—	—	250,0	500	440	250,0	500	440
Trento	28,0	73	62	160,0	368	276	188,0	441	338
TRENTINO-ALTO ADIGE	28,0	73	62	410,0	868	716	438,0	941	778
Verona	—	—	—	1.000,0	800	760	1.000,0	800	760
Vicenza	—	—	—	400,0	400	240	400,0	400	240
Treviso	50,0	250	250	600,0	2.400	2.400	650,0	2.650	2.650
Venezia	5,0	20	20	200,0	400	400	205,0	420	420
Padova	—	—	—	100,0	60	54	100,0	60	54
Rovigo	—	—	—	1.250,0	1.068	1.014	1.250,0	1.068	1.014
VENETO	55,0	270	270	3.550,0	5.128	4.868	3.605,0	5.398	5.138
Pordenone	2,5	5	3	12,5	5	5	15,0	10	8
Udine	15,0	37	37	400,0	800	772	415,0	837	809
Gorizia	20,5	43	43	45,2	35	35	65,7	78	78
Trieste	—	—	—	1.000,0	10.000	9.500	1.000,0	10.000	9.500
FRIULI-VENEZIA GIULIA	38,0	85	83	1.457,7	10.840	10.312	1.495,7	10.925	10.395
Imperia	700,0	3.500	2.975	5.200,0	5.200	4.420	5.900,0	8.700	7.395
Savona	260,0	572	555	80,0	136	129	340,0	708	684
Genova	—	—	—	3.200,0	6.400	5.760	3.200,0	6.400	5.760
La Spezia	50,0	190	190	600,0	2.100	1.995	650,0	2.290	2.185
LIGURIA	1.010,0	4.262	3.720	9.080,0	13.836	12.304	10.090,0	18.098	16.024
Bologna	—	—	—	500,0	750	750	500,0	750	750
Ferrara	—	—	—	800,0	1.280	960	800,0	1.280	960
Forlì	—	—	—	2.000,0	8.000	6.400	2.000,0	8.000	6.400
EMILIA-ROMAGNA	—	—	—	3.300,0	10.030	8.110	3.300,0	10.030	8.110
Massa Carrara	20,0	50	50	280,0	420	420	300,0	470	470
Lucca	—	—	—	1.700,0	3.570	3.570	1.700,0	3.570	3.570
Pistoia	150,0	315	315	1.050,0	2.152	2.023	1.200,0	2.467	2.338
Firenze	—	—	—	350,0	753	715	350,0	753	715
Livorno	150,0	330	330	550,0	1.375	1.348	700,0	1.705	1.678
Pisa	—	—	—	3.000,0	7.500	4.500	3.000,0	7.500	4.500
Arezzo	—	—	—	90,0	97	97	90,0	97	97
Grosseto	30,0	30	30	600,0	600	540	630,0	630	570
TOSCANA	350,0	725	725	7.620,0	16.467	13.213	7.970,0	17.192	13.938
Perugia	10,0	25	24	200,0	320	307	210,0	345	331
Terni	—	—	—	750,0	600	600	750,0	600	600
UMBRIA	10,0	25	24	950,0	920	907	960,0	945	931
Pesaro e Urbino	—	—	—	3.500,0	7.000	5.600	3.500,0	7.000	5.600
Ancona	—	—	—	400,0	1.000	950	400,0	1.000	950
Macerata	—	—	—	250,0	600	540	250,0	600	540
Ascoli Piceno	—	—	—	800,0	1.600	1.440	800,0	1.600	1.440
MARCHE	—	—	—	4.950,0	10.200	8.530	4.950,0	10.200	8.530
Rieti	4,0	12	12	25,0	38	37	29,0	50	49
Roma	50,0	500	430	2.450,0	19.600	9.800	2.500,0	20.100	10.230
Latina	550,0	1.650	1.400	—	—	—	550,0	1.650	1.400
Frosinone	—	—	—	300,0	4.500	3.825	300,0	4.500	3.825
LAZIO	604,0	2.162	1.842	2.775,0	24.138	13.662	3.379,0	26.300	15.504

Segue TAV. 50 — Piante da fiore, da foglia e fronda da recidere

Superficie in are, produzione in migliaia di pezzi, salvo diversa indicazione

PROVINCIE REGIONI	In serra			In piena aria			Totale		
	Superficie	Produzione		Superficie	Produzione		Superficie	Produzione	
		totale	raccolta		totale	raccolta		totale	raccolta
segue ORISANTEMI									
Teramo	—	—	—	100,0	125	113	100,0	125	113
Pescara	—	—	—	800,0	800	760	800,0	800	760
Chieti	—	—	—	2.000,0	2.000	1.800	2.000,0	2.000	1.800
ABRUZZI	—	—	—	**2.900,0**	**2.925**	**2.673**	**2.900,0**	**2.925**	**2.673**
Caserta	—	—	—	700,0	1.295	1.295	700,0	1.295	1.295
Benevento	—	—	—	100,0	25	25	100,0	25	25
Napoli	—	—	—	2.000,0	7.000	7.000	2.000,0	7.000	7.000
Avellino	—	—	—	500,0	1.500	1.500	500,0	1.500	1.500
Salerno	—	—	—	1.300,0	2.600	2.210	1.300,0	2.600	2.210
CAMPANIA	—	—	—	**4.600,0**	**12.420**	**12.030**	**4.600,0**	**12.420**	**12.030**
Bari	200,0	444	436	1.000,0	2.000	1.960	1.200,0	2.444	2.396
Taranto	—	—	—	150,0	563	422	150,0	563	422
Brindisi	—	—	—	1.400,0	3.500	3.150	1.400,0	3.500	3.150
Lecce	—	—	—	3.500,0	8.400	7.980	3.500,0	8.400	7.980
PUGLIA	**200,0**	**444**	**436**	**6.050,0**	**14.463**	**13.512**	**6.250,0**	**14.907**	**13.948**
Potenza	—	—	—	200,0	150	150	200,0	150	150
Matera	—	—	—	40,0	56	56	40,0	56	56
BASILICATA	—	—	—	**240,0**	**206**	**206**	**240,0**	**206**	**206**
Catanzaro	—	—	—	550,0	660	528	550,0	660	528
Reggio di Calabria	800,0	4.800	4.560	600,0	2.100	1.890	1.400,0	6.900	6.450
CALABRIA	**800,0**	**4.800**	**4.560**	**1.150,0**	**2.760**	**2.418**	**1.950,0**	**7.560**	**6.978**
Trapani	—	—	—	200,0	50	15	200,0	50	15
Palermo	—	—	—	780,0	7.800	7.800	780,0	7.800	7.800
Messina	—	—	—	600,0	1.800	1.620	600,0	1.800	1.620
Agrigento	—	—	—	100,0	240	144	100,0	240	144
Enna	—	—	—	60,0	32	32	60,0	32	32
Catania	—	—	—	400,0	80	76	400,0	80	76
Siracusa	—	—	—	800,0	3.200	3.200	800,0	3.200	3.200
SICILIA	—	—	—	**2.940,0**	**13.202**	**12.887**	**2.940,0**	**13.202**	**12.887**
Sassari	—	—	—	200,0	300	270	200,0	300	270
Cagliari	300,0	1.500	1.425	—	—	—	300,0	1.500	1.425
SARDEGNA	**300,0**	**1.500**	**1.425**	**200,0**	**300**	**270**	**500,0**	**1.800**	**1.695**
ITALIA	**7.403,0**	**16.750**	**15.191**	**61.045,7**	**166.755**	**143.838**	**68.448,7**	**183.505**	**159.029**
DALIE									
Torino	—	—	—	1.000,0	2.000	2.000	1.000,0	2.000	2.000
Vercelli	—	—	—	200,0	160	155	200,0	160	155
Novara	—	—	—	30,0	3	3	30,0	3	3
PIEMONTE	—	—	—	**1.230,0**	**2.163**	**2.158**	**1.230,0**	**2.163**	**2.158**
Varese	—	—	—	15,0	42	40	15,0	42	40
Milano	—	—	—	1.800,0	5.400	5.130	1.800,0	5.400	5.130
Bergamo	—	—	—	200,0	160	160	200,0	160	160
Brescia	—	—	—	70,0	350	280	70,0	350	280
Pavia	—	—	—	65,0	20	16	65,0	20	16
Mantova	—	—	—	100,0	80	76	100,0	80	76
LOMBARDIA	—	—	—	**2.250,0**	**6.052**	**5.702**	**2.250,0**	**6.052**	**5.702**
Bolzano-*Bozen*	—	—	—	120,0	24	22	120,0	24	22
Trento	—	—	—	2,0	12	11	2,0	12	11
TRENTINO-ALTO ADIGE	—	—	—	**122,0**	**36**	**33**	**122,0**	**36**	**33**
Verona	—	—	—	250,0	287	264	250,0	287	264
Vicenza	—	—	—	300,0	105	94	300,0	105	94
Treviso	—	—	—	500,0	2.500	2.450	500,0	2.500	2.450
Venezia	—	—	—	600,0	1.800	1.800	600,0	1.800	1.800
Padova	—	—	—	65,0	208	187	65,0	208	187
Rovigo	10,0	6	6	200,0	108	106	210,0	114	112
VENETO	**10,0**	**6**	**6**	**1.915,0**	**5.008**	**4.901**	**1.925,0**	**5.014**	**4.907**

Segue TAV. 50 — Piante da fiore, da foglia e fronda da recidere

Superficie in are, produzione in migliaia di pezzi, salvo diversa indicazione

PROVINCIE REGIONI	In serra			In piena aria			Totale		
	Superficie	Produzione		Superficie	Produzione		Superficie	Produzione	
		totale	raccolta		totale	raccolta		totale	raccolta
segue DALIE									
Udine	—	—	—	150,0	450	432	150,0	450	432
Gorizia	—	—	—	23,0	104	104	23,0	104	104
Trieste	—	—	—	100,0	200	190	100,0	200	190
FRIULI-VENEZIA GIULIA	—	—	—	**273,0**	**754**	**726**	**273,0**	**754**	**726**
Genova	—	—	—	1.900,0	4.750	4.465	1.900,0	4.750	4.465
La Spezia	—	—	—	20,0	60	54	20,0	60	54
LIGURIA	—	—	—	**1.920,0**	**4.810**	**4.519**	**1.920,0**	**4.810**	**4.519**
Bologna	—	—	—	500,0	1.500	1.500	500,0	1.500	1.500
Forlì	—	—	—	10,0	40	32	10,0	40	32
EMILIA-ROMAGNA	—	—	—	**510,0**	**1.540**	**1.532**	**510,0**	**1.540**	**1.532**
Massa Carrara	—	—	—	80,0	200	200	80,0	200	200
Lucca	—	—	—	200,0	1.100	1.078	200,0	1.100	1.078
Pistoia	—	—	—	50,0	225	225	50,0	225	225
Firenze	—	—	—	100,0	300	285	100,0	300	285
Livorno	—	—	—	50,0	175	175	50,0	175	175
Pisa	—	—	—	1.000,0	1.000	850	1.000,0	1.000	850
Arezzo	—	—	—	35,0	49	49	35,0	49	49
Grosseto	—	—	—	10,0	10	10	10,0	10	10
TOSCANA	—	—	—	**1.525,0**	**3.059**	**2.872**	**1.525,0**	**3.059**	**2.872**
Perugia - UMBRIA	1,0	3	3	—	—	—	**1,0**	**3**	**3**
Pesaro e Urbino	—	—	—	150,0	600	420	150,0	600	420
Ancona	—	—	—	400,0	1.600	1.440	400,0	1.600	1.440
Macerata	—	—	—	150,0	1.350	1.147	150,0	1.350	1.147
Ascoli Piceno	—	—	—	20,0	60	48	20,0	60	48
MARCHE	—	—	—	**720,0**	**3.610**	**3.055**	**720,0**	**3.610**	**3.055**
Rieti	—	—	—	4,0	8	8	4,0	8	8
Roma	—	—	—	500,0	1.000	700	500,0	1.000	700
LAZIO	—	—	—	**504,0**	**1.008**	**708**	**504,0**	**1.008**	**708**
Pescara	—	—	—	200,0	140	126	200,0	140	126
Chieti	—	—	—	100,0	80	72	100,0	80	72
ABRUZZI	—	—	—	**300,0**	**220**	**198**	**300,0**	**220**	**198**
Caserta	—	—	—	35,0	14	14	35,0	14	14
Benevento	—	—	—	100,0	20	20	100,0	20	20
Napoli	300,0	1.350	1.283	1.800,0	4.800	4.560	1.900,0	6.150	5.843
Salerno	—	—	—	100,0	250	238	100,0	250	238
CAMPANIA	**300,0**	**1.350**	**1.283**	**1.835,0**	**5.084**	**4.832**	**2.135,0**	**6.434**	**6.115**
Bari	5,0	25	25	50,0	540	513	55,0	565	538
Taranto	—	—	—	5,0	13	12	5,0	13	12
Brindisi	—	—	—	60,0	600	600	60,0	600	600
PUGLIA	**5,0**	**25**	**25**	**115,0**	**1.153**	**1.125**	**120,0**	**1.178**	**1.150**
Potenza - BASILICATA	—	—	—	**100,0**	**72**	**72**	**100,0**	**72**	**72**
Reggio di Calabria - CALABRIA	—	—	—	**100,0**	**200**	**190**	**100,0**	**200**	**190**
Trapani	—	—	—	50,0	161	161	50,0	161	161
Palermo	—	—	—	650,0	2.860	2.860	650,0	2.860	2.860
Messina	—	—	—	200,0	500	450	200,0	500	450
Catania	—	—	—	60,0	12	10	60,0	12	10
Siracusa	—	—	—	200,0	1.000	1.000	200,0	1.000	1.000
SICILIA	—	—	—	**1.160,0**	**4.533**	**4.481**	**1.160,0**	**4.533**	**4.481**
Sassari - SARDEGNA	—	—	—	**10,0**	**90**	**77**	**10,0**	**90**	**77**
ITALIA	**316,0**	**1.384**	**1.317**	**14.589,0**	**39.392**	**37.181**	**14.905,0**	**40.776**	**38.498**

Segue TAV. 50 — Piante da fiore, da foglia e fronda da recidere

Superficie in are, produzione in migliaia di pezzi, salvo diversa indicazione

PROVINCIE REGIONI	In serra			In piena aria			Totale		
	Superficie	Produzione		Superficie	Produzione		Superficie	Produzione	
		totale	raccolta		totale	raccolta		totale	raccolta
FELCI									
Trento - TRENTINO-ALTO ADIGE	1,0	40	40	—	—	—	1,0	40	40
Pisa - TOSCANA	40,0	..	..	100,0	..	..	140,0	..	..
Perugia - UMBRIA	30,0	30	30	25,0	20	20	55,0	50	50
Teramo	40,0	16	16	—	—	—	40,0	16	16
Pescara	—	—	—	200,0	100	90	200,0	100	90
ABRUZZI	40,0	16	16	200,0	100	90	240,0	116	106
Caserta	12,0	4	4	—	—	—	12,0	4	4
Napoli	100,0	700	700	300,0	2.100	2.100	400,0	2.800	2.800
Salerno	10,0	100	100	50,0	450	405	60,0	550	505
CAMPANIA	122,0	804	804	350,0	2.550	2.505	472,0	3.354	3.309
Catania - SICILIA	10,0	4	4	—	—	—	10,0	4	4
ITALIA	243,0	894	894	675,0	2.670	2.615	918,0	3.564	3.509
FRESIE									
Milano	—	—	—	400,0	1.000	900	400,0	1.000	900
Bergamo	—	—	—	200,0	160	160	200,0	160	160
Brescia	—	—	—	5,0	3	3	5,0	3	3
LOMBARDIA	—	—	—	605,0	1.163	1.063	605,0	1.163	1.063
Verona	100,0	495	465	—	—	—	100,0	495	465
Vicenza	—	—	—	40,0	100	65	40,0	100	65
VENETO	100,0	495	465	40,0	100	65	140,0	595	530
Trieste - FRIULI-VENEZIA GIULIA	1,5	15	15	—	—	—	1,5	15	15
Imperia	500,0	5.000	4.000	800,0	8.000	6.400	1.300,0	13.000	10.400
Savona	—	—	—	27,0	216	214	27,0	216	214
Genova	3,0	27	26	1.800,0	13.500	12.625	1.803,0	13.527	12.651
LIGURIA	503,0	5.027	4.026	2.627,0	21.716	19.439	3.130,0	26.743	23.465
Massa Carrara	11,0	275	275	—	—	—	11,0	275	275
Lucca	500,0	5.400	5.400	100,0	1.100	1.100	600,0	6.500	6.500
Pistoia	40,0	360	360	30,0	240	240	70,0	600	600
Firenze	2,0	20	20	—	—	—	2,0	20	20
Livorno	10,0	80	80	25,0	213	213	35,0	293	293
Pisa	—	—	—	1.200,0	2.400	1.920	1.200,0	2.400	1.920
Arezzo	4,0	20	20	—	—	—	4,0	20	20
TOSCANA	567,0	6.155	6.155	1.355,0	3.953	3.473	1.922,0	10.108	9.628
Roma	50,0	450	405	350,0	2.450	1.840	400,0	2.900	2.245
Latina	150,0	1.200	1.080	—	—	—	150,0	1.200	1.080
LAZIO	200,0	1.650	1.485	350,0	2.450	1.840	550,0	4.100	3.325
Teramo - ABRUZZI	10,0	280	280	—	—	—	10,0	280	280
Caserta	—	—	—	10,0	18	18	10,0	18	18
Napoli	100,0	2.500	2.500	400,0	9.200	9.200	500,0	11.700	11.700
Salerno	10,0	100	100	—	—	—	10,0	100	100
CAMPANIA	110,0	2.600	2.600	410,0	9.218	9.218	520,0	11.818	11.818
Bari	5,0	150	150	50,0	1.500	1.380	55,0	1.650	1.530
Taranto	—	—	—	3,0	15	10	3,0	15	10
Brindisi	10,0	600	600	20,0	800	800	30,0	1.400	1.400
Lecce	—	—	—	100,0	600	570	100,0	600	570
PUGLIA	15,0	750	750	173,0	2.915	2.760	188,0	3.665	3.510
Matera - BASILICATA	2,0	30	30	60,0	720	648	62,0	750	678
Palermo	—	—	—	250,0	3.125	3.125	250,0	3.125	3.125
Messina	—	—	—	150,0	1.500	1.350	150,0	1.500	1.350
Catania	—	—	—	10,0	3	3	10,0	3	3
SICILIA	—	—	—	410,0	4.628	4.478	410,0	4.628	4.478
ITALIA	1.508,5	17.002	15.806	6.030,0	46.863	42.984	7.538,5	63.865	58.790

Segue TAV. 50 — Piante da fiore, da foglia e fronda da recidere

Superficie in are, produzione in migliaia di pezzi, salvo diversa indicazione

PROVINCIE REGIONI	In serra			In piena aria			Totale		
	Superficie	Produzione		Superficie	Produzione		Superficie	Produzione	
		totale	raccolta		totale	raccolta		totale	raccolta
GAROFANI AMERICANI									
Brescia - LOMBARDIA	80,0	2.400	2.160	—	—	—	80,0	2.400	2.160
Imperia	2.600,0	31.200	26.520	60.200,0	682.200	496.650	62.800,0	693.400	523.170
Savona	210,0	3.360	3.276	—	—	—	210,0	3.360	3.276
Genova	200,0	3.520	2.640	—	—	—	200,0	3.520	2.640
La Spezia	650,0	13.650	12.970	—	—	—	650,0	13.650	12.970
LIGURIA	3.660,0	51.730	45.406	60.200,0	662.200	496.650	63.860,0	713.930	542.056
Massa Carrara	20,0	600	600	20,0	600	600	40,0	1.200	1.200
Lucca	6.000,0	108.000	108.000	1.800,0	27.000	27.000	7.800,0	135.000	135.000
Pistoia	9.030,0	178.794	175.576	11.280,0	196.270	190.382	20.310,0	375.064	365.958
Pisa	200,0	1.200	1.080	600,0	2.400	1.920	800,0	3.600	3.000
Arezzo	—	—	—	13,0	69	69	13,0	69	69
TOSCANA	15.250,0	288.594	285.256	13.713,0	226.339	219.971	28.963,0	514.933	505.227
Pesaro e Urbino	150,0	750	600	—	—	—	150,0	750	600
Macerata	43,0	232	228	10,0	40	32	53,0	272	260
Ascoli Piceno	180,0	2.880	2.707	—	—	—	180,0	2.880	2.707
MARCHE	373,0	3.862	3.535	10,0	40	32	383,0	3.902	3.567
Roma	4.500,0	117.000	81.900	6.500,0	162.500	81.250	11.000,0	279.500	163.150
Latina	3.800,0	76.000	64.600	—	—	—	3.800,0	76.000	64.600
Frosinone	300,0	7.500	6.900	—	—	—	300,0	7.500	6.900
LAZIO	8.600,0	200.500	153.400	6.500,0	162.500	81.250	15.100,0	363.000	234.650
Benevento	—	—	—	50,0	500	500	50,0	500	500
Napoli	11.000,0	253.000	240.350	20.000,0	450.000	438.500	31.000,0	703.000	678.850
Salerno	2.000,0	32.000	30.400	400,0	8.600	8.040	2.400,0	37.600	38.440
CAMPANIA	13.000,0	285.000	270.750	20.450,0	456.100	442.040	33.450,0	741.100	712.790
Bari	4.900,0	102.900	102.900	1.000,0	20.000	19.000	5.900,0	122.900	121.900
Brindisi	220,0	3.300	3.300	130,0	1.300	1.235	350,0	4.600	4.535
Lecce	5.000,0	96.000	91.200	2.700,0	51.840	49.248	7.700,0	147.840	140.448
PUGLIA	10.120,0	202.200	197.400	3.830,0	73.140	69.483	13.950,0	275.340	266.883
Matera - BASILICATA	—	—	—	40,0	480	432	40,0	480	432
Catanzaro	650,0	9.100	7.280	300,0	3.000	2.100	950,0	12.100	9.380
Reggio di Calabria	350,0	8.960	8.512	1.100,0	23.100	20.790	1.450,0	32.060	29.302
CALABRIA	1.000,0	18.060	15.792	1.400,0	26.100	22.890	2.400,0	44.160	38.682
Trapani	228,0	5.400	5.292	—	—	—	228,0	5.400	5.292
Palermo	10,0	200	200	50,0	500	500	60,0	700	700
Messina	200,0	4.000	3.880	1.200,0	24.000	23.800	1.400,0	28.000	26.680
Catania	—	—	—	600,0	198	178	600,0	198	178
Ragusa	2.000,0	24.000	23.280	—	—	—	2.000,0	24.000	23.280
Siracusa	500,0	5.000	5.000	200,0	1.600	1.600	700,0	6.600	6.600
SICILIA	2.938,0	34.600	37.652	2.050,0	26.298	25.078	4.985,0	64.898	62.730
Sassari	400,0	8.500	7.228	10,0	216	162	410,0	8.716	7.387
Cagliari	1.800,0	40.800	37.035	200,0	3.400	3.060	2.000,0	44.200	40.095
SARDEGNA	2.200,0	49.300	44.260	210,0	3.616	3.222	2.410,0	52.916	47.482
ITALIA	57.218,0	1.140.246	1.055.611	108.403,0	1.636.813	1.361.048	165.621,0	2.777.059	2.416.659
GAROFANI MEDITERRANEI									
Vercelli - PIEMONTE	5,0	10	10	—	—	—	5,0	10	10
Trento - TRENTINO-ALTO ADIGE	8,0	56	56	—	—	—	8,0	56	56
Verona - VENETO	—	—	—	250,0	587	552	250,0	587	552
Imperia	5.000,0	66.000	46.750	146.300,0	1.403.000	1.122.400	146.300,0	1.458.000	1.169.150
Savona	400,0	6.400	5.340	—	—	—	400,0	6.400	5.340
LIGURIA	5.400,0	61.400	52.090	146.300,0	1.403.000	1.122.400	145.700,0	1.464.400	1.175.390

Segue TAV. 50 — Piante da fiore, da foglia e fronda da recidere

Superficie in are, produzione in migliaia di pezzi, salvo diversa indicazione

PROVINCIE REGIONI	In serra			In piena aria			Totale		
	Superficie	Produzione		Superficie	Produzione		Superficie	Produzione	
		totale	raccolta		totale	raccolta		totale	raccolta
segue GAROFANI MEDITERRANEI									
Lucca	—	—	—	200,0	3.600	3.600	200,0	3.600	3.600
Pistoia	970,0	19.206	18.860	1.220,0	22.480	21.805	2.190,0	41.686	40.665
Livorno	200,0	1.400	1.400	650,0	5.200	4.940	850,0	6.600	6.340
Pisa	400,0	2.400	2.160	900,0	3.600	2.880	1.300,0	6.000	5.040
TOSCANA	1.570,0	23.006	22.420	2.970,0	34.880	33.225	4.540,0	57.886	55.645
Perugia - UMBRIA	25,0	360	353	80,0	800	760	105,0	1.160	1.113
Rieti	25,0	500	493	—	—	—	25,0	500	493
Roma	—	—	—	3.500,0	91.000	36.400	3.500,0	91.000	36.400
Latina	400,0	8.000	6.800	—	—	—	400,0	8.000	6.800
LAZIO	425,0	8.500	7.293	3.500,0	91.000	36.400	3.925,0	99.500	43.693
Chieti - ABRUZZI	60,0	150	142	—	—	—	60,0	150	142
Caserta	250,0	5.000	5.000	400,0	7.200	7.200	650,0	12.200	12.200
Benevento	—	—	—	100,0	1.000	1.000	100,0	1.000	1.000
Napoli	1.000,0	25.000	23.750	13.000,0	292.000	260.000	14.000,0	317.000	283.750
CAMPANIA	1.250,0	30.000	28.750	13.500,0	300.200	268.200	14.750,0	330.200	296.950
Bari	100,0	2.100	2.100	—	—	—	100,0	2.100	2.100
Lecce	500,0	9.600	9.120	300,0	5.760	5.472	800,0	15.360	14.592
PUGLIA	600,0	11.700	11.220	300,0	5.760	5.472	900,0	17.460	16.692
Trapani	5,0	120	118	—	—	—	5,0	120	118
Palermo	24,0	480	480	850,0	8.500	8.500	874,0	8.980	8.980
Messina	—	—	—	200,0	4.000	3.400	200,0	4.000	3.400
Agrigento	10,0	160	128	60,0	340	546	70,0	1.000	674
Catania	—	—	—	100,0	37	30	100,0	37	30
SICILIA	39,0	760	726	1.210,0	13.377	12.476	1.249,0	14.137	13.202
ITALIA	9.382,0	135.942	123.960	162.110,0	1.849.604	1.479.485	171.492,0	1.985.546	1.603.445
ALTRI GAROFANI									
Milano - LOMBARDIA	2,0	24	24	—	—	—	2,0	24	24
Bolzano-*Bozen* - TRENTINO-A. ADIGE	20,0	50	50	—	—	—	20,0	50	50
Treviso - VENETO	50,0	600	588	200,0	2.000	1.940	250,0	2.600	2.528
Forlì - EMILIA-ROMAGNA	10,0	100	80	10,0	80	48	20,0	180	128
Firenze	—	—	—	500,0	8.000	7.600	500,0	8.000	7.600
Arezzo	14,0	45	45	—	—	—	14,0	45	45
Grosseto	40,0	600	600	50,0	450	405	90,0	1.050	1.005
TOSCANA	54,0	645	645	550,0	8.450	8.005	604,0	9.095	8.650
Teramo	30,0	600	576	120,0	2.400	2.280	150,0	3.000	2.856
Pescara	300,0	600	540	500,0	1.500	1.350	800,0	2.100	1.890
Chieti	—	—	—	100,0	300	270	100,0	300	270
ABRUZZI	330,0	1.200	1.116	720,0	4.200	3.900	1.050,0	5.400	5.016
Avellino - CAMPANIA	—	—	—	200,0	240	240	200,0	240	240
Foggia	74,0	1.384	1.315	—	—	—	74,0	1.384	1.315
Taranto	40,0	800	680	30,0	540	459	70,0	1.340	1.139
PUGLIA	114,0	2.184	1.995	30,0	540	459	144,0	2.724	2.454
ITALIA	580,0	4.803	4.498	1.710,0	15.510	14.592	2.290,0	20.313	19.090

Segue TAV. 50 — Piante da fiore, da foglia e fronda da recidere

Superficie in are, produzione in migliaia di pezzi, salvo diversa indicazione

PROVINCIE REGIONI	In serra			In piena aria			Totale		
	Superficie	Produzione		Superficie	Produzione		Superficie	Produzione	
		totale	raccolta		totale	raccolta		totale	raccolta
GERBERE									
Vercelli	2,0	4	4	—	—	—	2,0	4	4
Novara	20,0	40	40	—	—	—	20,0	40	40
PIEMONTE	22,0	44	44	—	—	—	22,0	44	44
Varese - LOMBARDIA	2,0	30	29	0,5	6	6	2,5	36	35
Bolzano-*Bozen*	10,0	10	10	—	—	—	10,0	10	10
Trento	2,0	7	7	—	—	—	2,0	7	7
TRENTINO-ALTO ADIGE	12,0	17	17	—	—	—	12,0	17	17
Padova - VENETO	—	—	—	7,0	6	5	7,0	6	5
Trieste - FRIULI-VENEZIA GIULIA	5,0	200	200	—	—	—	5,0	200	200
Imperia	700,0	3.150	2.677	1.000,0	2.000	1.800	1.700,0	5.150	4.477
Savona	68,0	408	408	—	—	—	68,0	408	408
Genova	6,0	29	28	—	—	—	6,0	29	28
La Spezia	90,0	450	432	—	—	—	90,0	450	432
LIGURIA	864,0	4.037	3.543	1.000,0	2.000	1.600	1.864,0	6.037	5.143
Massa Carrara	20,0	96	96	—	—	—	20,0	96	96
Lucca	400,0	3.600	3.600	200,0	1.500	1.500	600,0	5.100	5.100
Pistoia	100,0	750	750	—	—	—	100,0	750	750
Firenze	5,0	50	50	—	—	—	5,0	50	50
Livorno	10,0	80	80	—	—	—	10,0	80	80
TOSCANA	535,0	4.576	4.576	200,0	1.500	1.500	735,0	6.076	6.076
Roma - LAZIO	200,0	1.800	1.440	—	—	—	200,0	1.800	1.440
Caserta	70,0	315	315	20,0	40	40	90,0	355	355
Napoli	200,0	1.600	1.600	600,0	4.200	4.200	800,0	5.800	5.800
Salerno	50,0	1.500	1.500	—	—	—	50,0	1.500	1.500
CAMPANIA	320,0	3.415	3.415	620,0	4.240	4.240	940,0	7.655	7.655
Foggia	6,0	3	3	—	—	—	6,0	3	3
Bari	100,0	1.040	1.020	—	—	—	100,0	1.040	1.020
Brindisi	10,0	50	50	—	—	—	10,0	50	50
Lecce	100,0	640	627	—	—	—	100,0	640	627
PUGLIA	216,0	1.733	1.700	—	—	—	216,0	1.733	1.700
Matera - BASILICATA	20,0	360	324	—	—	—	20,0	360	324
Messina	—	—	—	20,0	100	100	20,0	100	100
Siracusa	300,0	3.000	3.000	—	—	—	300,0	3.000	3.000
SICILIA	300,0	3.000	3.000	20,0	100	100	320,0	3.100	3.100
Cagliari - SARDEGNA	200,0	1.400	1.330	—	—	—	200,0	1.400	1.330
ITALIA	2.696,0	20.612	19.618	1.847,5	7.852	7.451	4.543,5	28.464	27.069
GIGLIETTI									
Torino - PIEMONTE	100,0	700	700	300,0	1.500	1.500	400,0	2.200	2.200
Milano - LOMBARDIA	2,0	6	6	900,0	2.700	2.646	902,0	2.706	2.652
Napoli	—	—	—	400,0	1.440	1.411	400,0	1.440	1.411
Salerno	2,0	4	4	—	—	—	2,0	4	4
CAMPANIA	2,0	4	4	400,0	1.440	1.411	402,0	1.444	1.415
Palermo - SICILIA	—	—	—	120,0	540	540	120,0	540	540
ITALIA	104,0	710	710	1.720,0	6.180	6.097	1.824,0	6.890	6.807

Segue TAV. 50 — Piante da fiore, da foglia e fronda da recidere

Superficie in are, produzione in migliaia di pezzi, salvo diversa indicazione

PROVINCIE REGIONI	In serra			In piena aria			Totale		
	Superficie	Produzione		Superficie	Produzione		Superficie	Produzione	
		totale	raccolta		totale	raccolta		totale	raccolta
GIGLI									
Torino	50,0	150	150	200,0	300	300	250,0	450	450
Vercelli	—	—	—	20,0	10	10	20,0	10	10
PIEMONTE	**50,0**	**150**	**150**	**220,0**	**310**	**310**	**270,0**	**460**	**460**
Varese	1,0	3	3	2,5	7	6	3,5	10	9
Milano	2,0	8	8	500,0	1.750	1.487	502,0	1.758	1.495
Brescia	—	—	—	1,0	1	1	1,0	1	1
LOMBARDIA	**3,0**	**11**	**11**	**503.5**	**1.758**	**1.494**	**506,5**	**1.769**	**1.505**
Pordenone	—	—	—	5,0	2	2	5,0	2	2
Trieste	8,0	40	40	—	—	—	8,0	40	40
FRIULI-VENEZIA GIULIA	**8,0**	**40**	**40**	**5,0**	**2**	**2**	**13,0**	**42**	**42**
Imperia	400,0	800	720	2.000,0	4.000	3.400	2.400,0	4.800	4.120
Savona	43,0	107	106	20,0	50	49	63,0	157	155
Genova	200,0	400	360	1.000,0	1.800	1.530	1.200,0	2.200	1.890
La Spezia	20,0	50	49	40,0	96	91	60,0	146	140
LIGURIA	**663,0**	**1.357**	**1.235**	**3.060,0**	**5.946**	**5.070**	**3.723,0**	**7.303**	**6.305**
Massa Carrara	—	—	—	16,0	16	16	16,0	16	16
Lucca	300,0	810	810	100,0	270	270	400,0	1.080	1.080
Pistoia	150,0	225	225	1.000,0	1.450	1.450	1.150,0	1.675	1.675
Firenze	5,0	7	7	10,0	14	14	15,0	21	21
Livorno	—	—	—	20,0	24	24	20,0	24	24
Grosseto	10,0	25	25	—	—	—	10,0	25	25
TOSCANA	**465,0**	**1.067**	**1.067**	**1.146,0**	**1.774**	**1.774**	**1.611,0**	**2.841**	**2.841**
Roma - LAZIO	**400,0**	**800**	**800**	**200,0**	**300**	**255**	**600,0**	**1.100**	**1.055**
Caserta	30,0	69	69	—	—	—	30,0	69	69
Napoli	200,0	580	580	600,0	900	882	800,0	1.480	1.462
Avellino	—	—	—	450,0	900	900	450,0	900	900
Salerno	20,0	20	20	—	—	—	20,0	20	20
CAMPANIA	**250,0**	**669**	**669**	**1.050,0**	**1.800**	**1.782**	**1.300,0**	**2.469**	**2.451**
Bari - PUGLIA	**5,0**	**20**	**20**	—	—	—	**5,0**	**20**	**20**
Trapani	10,0	2	2	—	—	—	10,0	2	2
Palermo	—	—	—	100,0	180	180	100,0	180	180
Messina	30,0	90	87	350,0	1.050	997	380,0	1.140	1.084
Catania	10,0	3	3	—	—	—	10,0	3	3
SICILIA	**50,0**	**95**	**92**	**450,0**	**1.230**	**1.177**	**500,0**	**1.325**	**1.269**
ITALIA	**1.894,0**	**4.209**	**4.084**	**6.634,5**	**13.120**	**11.864**	**8.528,5**	**17.329**	**15.948**
GLADIOLI									
Torino	—	—	—	2.000,0	5.000	5.000	2.000,0	5.000	5.000
Vercelli	9,0	13	13	300,0	390	378	309,0	403	391
Novara	—	—	—	330,0	1.056	1.056	330,0	1.056	1.056
Cuneo	—	—	—	200,0	240	192	200,0	240	192
PIEMONTE	**9,0**	**13**	**13**	**2.830,0**	**6.686**	**6.626**	**2.839,0**	**6.699**	**6.639**
Varese	—	—	—	590,0	1.770	1.575	590,0	1.770	1.575
Como	—	—	—	700,0	560	493	700,0	560	493
Milano	2,0	6	6	9.800,0	26.880	26.074	9.602,0	26.886	26.080
Bergamo	—	—	—	22,0	3.960	3.960	22,0	3.960	3.960
Brescia	—	—	—	270,0	540	459	270,0	540	459
Pavia	—	—	—	65,0	163	114	65,0	163	114
Mantova	—	—	—	30,0	37	19	30,0	37	19
LOMBARDIA	**2,0**	**6**	**6**	**11.277,0**	**33.910**	**32.694**	**11.279,0**	**33.916**	**32.700**
Bolzano-*Bozen*	—	—	—	450,0	1.350	1.215	450,0	1.350	1.215
Trento	15,0	38	38	70,0	140	112	85,0	178	150
TRENTINO-ALTO ADIGE	**15,0**	**38**	**38**	**520,0**	**1.490**	**1.327**	**535,0**	**1.528**	**1.365**

Segue TAV. 50 — Piante da fiore, da foglia e fronda da recidere

Superficie in are, produzione in migliaia di pezzi, salvo diversa indicazione

PROVINCIE REGIONI	In serra			In piena aria			Totale		
	Superficie	Produzione		Superficie	Produzione		Superficie	Produzione	
		totale	raccolta		totale	raccolta		totale	raccolta
segue **GLADIOLI**									
Verona	—	—	—	300,0	330	313	300,0	330	313
Vicenza	—	—	—	200,0	400	280	200,0	400	280
Treviso	—	—	—	800,0	5.600	5.600	800,0	5.600	5.600
Venezia	—	—	—	300,0	300	300	300,0	300	300
Padova	—	—	—	220,0	220	198	220,0	220	198
Rovigo	—	—	—	450,0	225	218	450,0	225	218
VENETO	—	—	—	**2.270,0**	**7.075**	**6.909**	**2.270,0**	**7.075**	**6.909**
Pordenone	—	—	—	30,0	33	27	30,0	33	27
Udine	20,0	60	60	200,0	700	644	220,0	760	704
Gorizia	—	—	—	138,0	690	690	138,0	690	690
Trieste	20,0	140	126	1.200,0	8.400	7.560	1.220,0	8.540	7.686
FRIULI-VENEZIA GIULIA	**40,0**	**200**	**186**	**1.568,0**	**9.823**	**8.921**	**1.608,0**	**10.023**	**9.107**
Imperia	300,0	600	480	600,0	1.200	1.056	900,0	1.800	1.536
Savona	28,0	70	69	17,0	42	42	45,0	112	111
Genova	7,0	14	11	6.800,0	13.600	10.880	6.807,0	13.614	10.891
La Spezia	20,0	60	58	250,0	700	630	270,0	760	688
LIGURIA	**355,0**	**744**	**618**	**7.667,0**	**15.542**	**12.608**	**8.022,0**	**16.286**	**13.226**
Bologna	—	—	—	800,0	1.600	1.600	800,0	1.600	1.600
Forlì	50,0	125	113	500,0	1.000	800	550,0	1.125	913
EMILIA-ROMAGNA	**50,0**	**125**	**113**	**1.300,0**	**2.600**	**2.400**	**1.350,0**	**2.725**	**2.513**
Massa Carrara	12,0	120	120	74,0	259	259	86,0	379	379
Lucca	1.200,0	3.600	3.528	8.400,0	25.200	24.444	9.600,0	28.800	27.972
Pistoia	—	—	—	6.800,0	16.320	15.504	6.800,0	16.320	15.504
Firenze	7,0	10	10	—	—	—	7,0	10	10
Livorno	70,0	210	210	160,0	560	549	230,0	770	759
Pisa	500,0	1.500	1.350	2.700,0	2.700	2.160	3.200,0	4.200	3.510
Arezzo	5,0	10	10	20,0	40	40	25,0	50	50
Grosseto	—	—	—	150,0	300	270	150,0	300	270
TOSCANA	**1.794,0**	**5.450**	**5.228**	**18.304,0**	**45.379**	**43.226**	**20.098,0**	**50.829**	**48.454**
Perugia - UMBRIA	**1,0**	**3**	**3**	**60,0**	**120**	**116**	**61,0**	**123**	**119**
Pesaro e Urbino	—	—	—	400,0	1.200	1.140	400,0	1.200	1.140
Ancona	—	—	—	300,0	600	582	300,0	600	582
Macerata	4,0	20	20	—	—	—	4,0	20	20
Ascoli Piceno	60,0	240	240	50,0	180	171	110,0	420	411
MARCHE	**64,0**	**260**	**260**	**750,0**	**1.980**	**1.893**	**814,0**	**2.240**	**2.153**
Rieti	—	—	—	3,0	9	9	3,0	9	9
Roma	3.500,0	7.000	6.300	12.500,0	25.000	20.000	16.000,0	32.000	26.300
Latina	4.000,0	12.000	9.600	1.600,0	4.800	3.600	5.600,0	16.800	13.200
LAZIO	**7.500,0**	**19.000**	**15.900**	**14.103,0**	**29.809**	**23.609**	**21.603,0**	**48.809**	**39.509**
Teramo	—	—	—	50,0	300	291	50,0	300	291
Pescara	100,0	200	180	300,0	600	540	400,0	800	720
Chieti	10,0	20	20	—	—	—	10,0	20	20
ABRUZZI	**110,0**	**220**	**200**	**350,0**	**900**	**831**	**460,0**	**1.120**	**1.031**
Benevento	—	—	—	175,0	770	770	175,0	770	770
Napoli	600,0	2.160	2.160	5.200,0	18.200	17.838	5.800,0	20.360	19.998
Avellino	2,0	5	5	700,0	1.750	1.750	702,0	1.755	1.755
Salerno	270,0	270	270	300,0	270	256	570,0	540	526
CAMPANIA	**872,0**	**2.435**	**2.435**	**6.375,0**	**20.990**	**20.612**	**7.247,0**	**23.425**	**23.047**
Bari	20,0	80	80	100,0	400	392	120,0	480	472
Taranto	10,0	25	24	10,0	15	9	20,0	40	33
Brindisi	—	—	—	70,0	84	80	70,0	84	80
Lecce	500,0	1.600	1.568	200,0	640	627	700,0	2.240	2.195
PUGLIA	**530,0**	**1.705**	**1.672**	**380,0**	**1.139**	**1.108**	**910,0**	**2.844**	**2.780**
Potenza	—	—	—	250,0	162	162	250,0	162	162
Matera	—	—	—	30,0	60	54	30,0	60	54
BASILICATA	—	—	—	**280,0**	**222**	**216**	**280,0**	**222**	**216**

Segue TAV. 50 — Piante da fiore, da foglia e fronda da recidere

Superficie in are, produzione in migliaia di pezzi, salvo diversa indicazione

PROVINCIE REGIONI	In serra			In piena aria			Totale		
	Superficie	Produzione		Superficie	Produzione		Superficie	Produzione	
		totale	raccolta		totale	raccolta		totale	raccolta
segue GLADIOLI									
Reggio di Calabria - CALABRIA	150,0	495	485	200,0	600	570	350,0	1.095	1.055
Trapani	30,0	137	137	170,0	785	459	200,0	902	596
Palermo	24,0	86	86	750,0	2.550	2.550	774,0	2.636	2.636
Messina	80,0	125	121	1.500,0	3.750	3.562	1.580,0	3.875	3.683
Agrigento	—	—	—	15,0	27	20	15,0	27	20
Enna	40,0	150	148	—	—	—	40,0	150	148
Catania	10,0	4	3	350,0	87	82	360,0	91	85
Ragusa	200,0	520	484	—	—	—	200,0	520	484
Siracusa	100,0	250	250	100,0	250	250	200,0	500	500
SICILIA	454,0	1.272	1.229	2.885,0	7.429	6.923	3.339,0	8.701	8.152
Sassari	3,0	10	10	50,0	175	154	53,0	185	164
Cagliari	300,0	950	885	—	—	—	300,0	950	885
SARDEGNA	303,0	960	895	50,0	175	154	353,0	1.135	1.049
ITALIA	12.249,0	32.926	29.281	71.169,0	185.869	170.743	83.418,0	218.795	200.024
IRIS									
Vercelli - PIEMONTE	5,0	9	9	10,0	16	16	15,0	25	25
Brescia	20,0	80	68	21,0	84	67	41,0	164	135
Pavia	—	—	—	33,0	41	40	33,0	41	40
LOMBARDIA	20,0	80	68	54,0	125	107	74,0	205	175
Trento - TRENTINO-ALTO ADIGE	5,0	13	13	2,0	5	5	7,0	18	18
Vicenza	—	—	—	50,0	100	90	50,0	100	90
Treviso	—	—	—	100,0	200	200	100,0	200	200
Padova	—	—	—	30,0	60	54	30,0	60	54
VENETO	—	—	—	180,0	360	344	180,0	360	344
Pordenone	—	—	—	1,0	1	1	1,0	1	1
Gorizia	—	—	—	21,0	105	105	21,0	105	105
Trieste	—	—	—	500,0	4.000	3.800	500,0	4.000	3.800
FRIULI-VENEZIA GIULIA	—	—	—	522,0	4.106	3.906	522,0	4.106	3.906
Imperia	300,0	1.650	1.320	1.600,0	8.000	6.800	1.900,0	9.650	8.120
Savona	10,0	70	69	100,0	600	591	110,0	670	660
Genova	3,0	13	12	1.500,0	7.500	6.375	1.503,0	7.513	6.387
La Spezia	20,0	100	98	20,0	100	95	40,0	200	193
LIGURIA	333,0	1.833	1.499	3.220,0	16.200	13.861	3.553,0	18.033	15.360
Forlì - EMILIA-ROMAGNA	—	—	—	50,0	100	80	50,0	100	80
Massa Carrara	10,0	60	60	14,0	84	84	24,0	144	144
Lucca	600,0	3.300	3.234	200,0	1.100	1.067	800,0	4.400	4.301
Pistoia	—	—	—	330,0	1.056	1.056	330,0	1.056	1.056
Firenze	6,0	15	15	15,0	38	37	21,0	53	52
Livorno	—	—	—	15,0	45	45	15,0	45	45
TOSCANA	616,0	3.375	3.309	574,0	2.323	2.289	1.190,0	5.698	5.598
Perugia - UMBRIA	—	—	—	10,0	20	20	10,0	20	20
Pesaro e Urbino	—	—	—	100,0	400	380	100,0	400	380
Ancona	—	—	—	100,0	300	285	100,0	300	285
MARCHE	—	—	—	200,0	700	665	200,0	700	665
Roma	300,0	900	900	2.200,0	5.500	4.400	2.500,0	6.400	5.300
Latina	50,0	200	180	—	—	—	50,0	200	180
LAZIO	350,0	1.100	1.080	2.200,0	5.500	4.400	2.550,0	6.600	5.480
Napoli - CAMPANIA	200,0	800	800	400,0	1.400	1.372	600,0	2.200	2.172

Segue TAV. 50 — Piante da fiore, da foglia e fronda da recidere

Superficie in are, produzione in migliaia di pezzi, salvo diversa indicazione

PROVINCIE REGIONI	In serra			In piena aria			Totale		
	Superficie	Produzione		Superficie	Produzione		Superficie	Produzione	
		totale	raccolta		totale	raccolta		totale	raccolta
segue IRIS									
Bari - PUGLIA	50,0	200	200	—	—	—	50,0	200	200
Reggio di Calabria - CALABRIA	25,0	350	343	—	—	—	25,0	350	343
Palermo	—	—	—	120,0	240	240	120,0	240	240
Messina	—	—	—	100,0	200	190	100,0	200	190
Agrigento	—	—	—	10,0	60	42	10,0	60	42
Catania	—	—	—	20,0	6	5	20,0	6	5
Siracusa	—	—	—	50,0	100	100	50,0	100	100
SICILIA	—	—	—	300,0	606	577	300,0	606	577
ITALIA	1.604,0	7.760	7.321	7.722,0	31.461	27.642	9.326,0	39.221	34.963
MARGHERITE									
Torino - PIEMONTE	—	—	—	200,0	400	400	200,0	400	400
Milano	—	—	—	1.600,0	9.600	8.160	1.600,0	9.600	8.160
Brescia	—	—	—	4,0	6	6	4,0	6	6
Pavia	—	—	—	65,0	130	124	65,0	130	124
LOMBARDIA	—	—	—	1.669,0	9.736	8.290	1.669,0	9.736	8.290
Trento - TRENTINO-ALTO ADIGE	6,0	15	12	3,0	6	4	9,0	21	16
Verona	50,0	133	119	400,0	1.040	915	450,0	1.173	1.034
Treviso	—	—	—	200,0	1.700	1.649	200,0	1.700	1.649
VENETO	50,0	133	119	600,0	2.740	2.564	650,0	2.873	2.683
Gorizia	—	—	—	21,5	323	323	21,5	323	323
Trieste	—	—	—	300,0	4.800	4.560	300,0	4.800	4.560
FRIULI-VENEZIA GIULIA	—	—	—	321,5	5.123	4.883	321,5	5.123	4.883
Imperia	—	—	—	15.000,0	75.000	63.750	15.000,0	75.000	63.750
Savona	—	—	—	10,0	50	49	10,0	50	49
Genova	—	—	—	400,0	2.000	1.900	400,0	2.000	1.900
La Spezia	—	—	—	20,0	100	93	20,0	100	93
LIGURIA	—	—	—	15.430,0	77.150	65.792	15.430,0	77.150	65.792
Massa Carrara	—	—	—	1,0	1	1	1,0	1	1
Lucca	—	—	—	500,0	2.500	2.500	500,0	2.500	2.500
Pistoia	—	—	—	180,0	1.800	1.800	180,0	1.800	1.800
Firenze	—	—	—	10,0	98	93	10,0	98	93
Grosseto	—	—	—	100,0	1.100	1.012	100,0	1.100	1.012
TOSCANA	—	—	—	791,0	5.499	5.406	791,0	5.499	5.406
Perugia - UMBRIA	5,0	50	49	35,0	175	169	40,0	225	218
Pesaro e Urbino	—	—	—	30,0	300	225	30,0	300	225
Ancona	—	—	—	200,0	2.000	1.840	200,0	2.000	1.840
Macerata	8,0	400	384	30,0	1.260	1.184	38,0	1.660	1.568
Ascoli Piceno	10,0	50	47	—	—	—	10,0	50	47
MARCHE	18,0	450	431	260,0	3.560	3.249	278,0	4.010	3.680
Rieti	0,6	18	18	—	—	—	0,6	18	18
Roma	—	—	—	400,0	1.200	720	400,0	1.200	720
LAZIO	0,6	18	18	400,0	1.200	720	400,6	1.218	738
Benevento	—	—	—	25,0	63	63	25,0	63	63
Napoli	100,0	3.200	3.200	400,0	1.200	1.176	500,0	4.400	4.376
CAMPANIA	100,0	3.200	3.200	425,0	1.263	1.239	525,0	4.463	4.439

Segue TAV. 50 — Piante da fiore, da foglia e fronda da recidere

Superficie in are, produzione in migliaia di pezzi, salvo diversa indicazione

PROVINCIE REGIONI	In serra			In piena aria			Totale		
	Superficie	Produzione		Superficie	Produzione		Superficie	Produzione	
		totale	raccolta		totale	raccolta		totale	raccolta
segue MARGHERITE									
Bari - PUGLIA	50,0	725	689	—	—	—	50,0	725	689
Matera - BASILICATA	—	—	—	15,0	30	27	15,0	30	27
Palermo	—	—	—	50,0	468	468	50,0	468	468
Catania	—	—	—	10,0	3	3	10,0	3	3
SICILIA	—	—	—	60,0	471	471	60,0	471	471
ITALIA	229,6	4.591	4.518	20.209,5	107.353	93.214	20.439,1	111.944	97.732
NARCISI									
Torino	30,0	180	180	100,0	400	400	130,0	580	580
Vercelli	—	—	—	15,0	13	13	15,0	13	13
PIEMONTE	30,0	180	180	115,0	413	413	145,0	593	593
Varese	3,0	48	45	—	—	—	3,0	48	45
Brescia	—	—	—	8,0	24	24	8,0	24	24
LOMBARDIA	3,0	48	45	8,0	24	24	11,0	72	69
Trento - TRENTINO-ALTO ADIGE	2,0	12	12	3,0	15	12	5,0	27	24
Treviso	—	—	—	200,0	1.560	1.529	300,0	1.560	1.529
Padova	—	—	—	25,0	62	56	25,0	62	56
VENETO	—	—	—	225,0	1.622	1.585	225,0	1.622	1.585
Trieste - FRIULI-VENEZIA GIULIA	—	—	—	200,0	1.600	1.440	200,0	1.600	1.440
Imperia	—	—	—	300,0	1.500	1.230	300,0	1.500	1.230
Savona	—	—	—	1.300,0	9.100	8.827	1.300,0	9.100	8.827
Genova	—	—	—	1.500,0	7.500	6.000	1.500,0	7.500	6.000
La Spezia	—	—	—	50,0	300	282	50,0	300	282
LIGURIA	—	—	—	3.150,0	18.400	16.339	3.150,0	18.400	16.339
Massa Carrara	—	—	—	28,0	280	280	28,0	280	280
Lucca	—	—	—	100,0	200	196	100,0	200	196
Pistoia	—	—	—	220,0	704	704	220,0	704	704
Firenze	—	—	—	100,0	665	665	100,0	665	665
Livorno	10,0	35	35	80,0	320	320	90,0	355	355
Pisa	—	—	—	600,0	1.200	960	600,0	1.200	960
Arezzo	2,0	4	4	—	—	—	2,0	4	4
TOSCANA	12,0	39	39	1.128,0	3.369	3.125	1.140,0	3.408	3.164
Ancona - MARCHE	—	—	—	50,0	125	119	50,0	125	119
Rieti	0,8	2	2	—	—	—	0,8	2	2
Roma	—	—	—	5.000,0	17.500	8.750	5.000,0	17.500	8.750
LAZIO	0,8	2	2	5.000,0	17.500	8.750	5.000,8	17.502	8.752
Teramo - ABRUZZI	—	—	—	100,0	200	192	100,0	200	192
Brindisi - PUGLIA	—	—	—	10,0	45	45	10,0	45	45
Palermo	10,0	80	80	170,0	1.360	1.360	180,0	1.440	1.440
Messina	—	—	—	80,0	400	400	80,0	400	400
Catania	—	—	—	15,0	5	4	15,0	5	4
Siracusa	—	—	—	350,0	2.800	2.800	350,0	2.800	2.800
SICILIA	10,0	80	80	615,0	4.565	4.564	625,0	4.645	4.644
ITALIA	57,8	361	358	10.604,0	47.878	36.608	10.661,8	48.239	36.966

Segue TAV. 50 — Piante da fiore, da foglia e fronda da recidere

Superficie in are, produzione in migliaia di pezzi, salvo diversa indicazione

PROVINCIE REGIONI	In serra			In piena aria			Totale		
	Superficie	Produzione		Superficie	Produzione		Superficie	Produzione	
		totale	raccolta		totale	raccolta		totale	raccolta
ORCHIDEE									
Torino	100,0	200	200	—	—	—	100,0	200	200
Vercelli	2,0	2	2	—	—	—	2,0	2	2
PIEMONTE	102,0	202	202	—	—	—	102,0	202	202
Varese	3,5	6	6	—	—	—	3,5	6	6
Como	30,0	75	64	—	—	—	30,0	75	64
Milano	11,0	33	33	—	—	—	11,0	33	33
Brescia	2,0	6	5	—	—	—	2,0	6	5
LOMBARDIA	46,5	120	108	—	—	—	46,5	120	108
Padova - VENETO	29,0	52	52	—	—	—	29,0	52	52
Trieste - FRIULI-VENEZIA GIULIA	10,0	60	60	—	—	—	10,0	60	60
Imperia	150,0	300	276	—	—	—	150,0	300	276
Savona	83,0	207	206	—	—	—	83,0	207	206
Genova	350,0	700	686	—	—	—	350,0	700	686
LIGURIA	583,0	1.207	1.168	—	—	—	583,0	1.207	1.168
Forlì - EMILIA-ROMAGNA	50,0	250	237	—	—	—	50,0	250	237
Firenze - TOSCANA	20,0	30	30	—	—	—	20,0	30	30
Perugia - UMBRIA	2,0	2	2	—	—	—	2,0	2	2
Roma - LAZIO	50,0	75	75	—	—	—	50,0	75	75
Caserta	25,0	6	6	—	—	—	25,0	6	6
Napoli	200,0	300	300	—	—	—	200,0	300	300
Salerno	1,0	..	..	—	—	—	1,0	..	..
CAMPANIA	226,0	306	306	—	—	—	226,0	306	306
Potenza - BASILICATA	50,0	47	47	—	—	—	50,0	47	47
ITALIA	1.168,5	2.351	2.287	—	—	—	1.168,5	2.351	2.287
PALME									
Trento - TRENTINO-ALTO ADIGE	1,0	35	35	—	—	—	1,0	35	35
Imperia	—	—	—	1.500,0	750	713	1.500,0	750	713
Savona	—	—	—	15,0	8	7	15,0	8	7
Genova	—	—	—	3.000,0	1.500	1.500	3.000,0	1.500	1.500
La Spezia	—	—	—	25,0	125	119	25,0	125	119
LIGURIA	—	—	—	4.540,0	2.383	2.339	4.540,0	2.383	2.339
Pistoia	—	—	—	60,0	150	150	60,0	150	150
Livorno	10,0	15	15	10,0	12	12	20,0	27	27
Pisa	20,0	..	..	100,0	..	..	120,0	..	..
TOSCANA	30,0	15	15	170,0	162	162	200,0	177	177
Teramo	40,0	4	4	—	—	—	40,0	4	4
Pescara	—	—	—	100,0	4	4	100,0	4	4
ABRUZZI	40,0	4	4	100,0	4	4	140,0	8	8
Salerno - CAMPANIA	—	—	—	100,0	5	5	100,0	5	5
Bari - PUGLIA	—	—	—	20,0	70	70	20,0	70	70
Catania - SICILIA	30,0	6	6	—	—	—	30,0	6	6
ITALIA	101,0	60	60	4.930,0	2.624	2.580	5.031,0	2.684	2.640

Segue Tav. 50 — Piante da fiore, da foglia e fronda da recidere

Superficie in are, produzione in migliaia di pezzi, salvo diversa indicazione

PROVINCIE REGIONI	In serra			In piena aria			Totale		
	Superficie	Produzione		Superficie	Produzione		Superficie	Produzione	
		totale	raccolta		totale	raccolta		totale	raccolta
POINSETTIE									
Novara - Piemonte	10,0	2	2	30,0	6	6	40,0	8	8
Brescia - Lombardia	10,0	10	9	—	—	—	10,0	10	9
Padova - Veneto	45,0	45	45	—	—	—	45,0	45	45
Gorizia - Friuli-Venezia Giulia	72,0	29	29	—	—	—	72,0	29	29
Forlì - Emilia-Romagna	1,0	3	3	—	—	—	1,0	3	3
Firenze	30,0	30	30	—	—	—	30,0	30	30
Grosseto	20,0	20	20	—	—	—	20,0	20	20
Toscana	50,0	50	50	—	—	—	50,0	50	50
Roma - Lazio	700,0	700	665	—	—	—	700,0	700	665
Palermo	—	—	—	120,0	84	84	120,0	84	84
Messina	—	—	—	900,0	900	810	900,0	900	810
Catania	—	—	—	400,0	60	57	400,0	60	57
Siracusa	—	—	—	13,0	65	65	13,0	65	65
Sicilia	—	—	—	1.433,0	1.109	1.016	1.433,0	1.109	1.016
ITALIA	888,0	839	803	1.463,0	1.115	1.022	2.351,0	1.954	1.825
RANUNCOLI									
Milano - Lombardia	—	—	—	400,0	4.000	3.600	400,0	4.000	3.600
Trieste - Friuli-Venezia Giulia	2,5	32	32	—	—	—	2,5	32	32
Imperia	—	—	—	1.400,0	14.000	11.900	1.400,0	14.000	11.900
Genova	—	—	—	100,0	800	760	100,0	800	760
Liguria	—	—	—	1.500,0	14.800	12.660	1.500,0	14.800	12.660
Forlì - Emilia-Romagna	—	—	—	30,0	600	300	30,0	600	300
Massa Carrara	5,0	60	60	—	—	—	5,0	60	60
Pistoia	—	—	—	20,0	420	420	20,0	420	420
Toscana	5,0	60	60	20,0	420	420	25,0	480	480
Pesaro e Urbino	—	—	—	30,0	270	189	30,0	270	189
Ancona	—	—	—	50,0	125	118	50,0	125	118
Marche	—	—	—	80,0	395	307	80,0	395	307
Roma - Lazio	—	—	—	100,0	800	680	100,0	800	680
Pescara - Abruzzi	—	—	—	100,0	1.000	800	100,0	1.000	800
Caserta	—	—	—	6,0	78	78	6,0	78	78
Benevento	—	—	—	50,0	500	500	50,0	500	500
Napoli	—	—	—	600,0	7.200	7.200	600,0	7.200	7.200
Campania	—	—	—	656,0	7.778	7.778	656,0	7.778	7.778
Bari	1,0	21	21	20,0	430	408	21,0	451	429
Brindisi	—	—	—	10,0	100	100	10,0	100	100
Puglia	1,0	21	21	30,0	530	508	31,0	551	529
Palermo	—	—	—	90,0	1.440	1.440	90,0	1.440	1.440
Messina	—	—	—	20,0	120	114	20,0	120	114
Catania	5,0	2	2	10,0	2	2	15,0	4	4
Sicilia	5,0	2	2	120,0	1.562	1.556	125,0	1.564	1.558
ITALIA	13,5	115	115	3.036,0	31.885	28.609	3.049,5	32.000	28.724

Segue Tav. 50 — Piante da fiore, da foglia e fronda da recidere

Superficie in are, produzione in migliaia di pezzi, salvo diversa indicazione

PROVINCIE REGIONI	In serra			In piena aria			Totale		
	Superficie	Produzione		Superficie	Produzione		Superficie	Produzione	
		totale	raccolta		totale	raccolta		totale	raccolta
ROSE									
Torino	—	—	—	1.300,0	5.200	5.200	1.300,0	5.200	5.200
Vercelli	5,0	20	20	550,0	165	162	555,0	185	182
Novara	—	—	—	130,0	39	39	130,0	39	39
Cuneo	—	—	—	120,0	132	99	120,0	132	99
Asti	—	—	—	90,0	81	81	90,0	81	81
Alessandria	—	—	—	50,0	25	20	50,0	25	20
Piemonte	5,0	20	20	2.240,0	5.642	5.601	2.245,0	5.662	5.621
Varese	2,5	15	14	12,0	42	40	14,5	57	54
Milano	200,0	1.000	970	1.800,0	6.300	5.985	2.000,0	7.300	6.955
Bergamo	—	—	—	100,0	250	250	100,0	250	250
Brescia	180,0	720	648	95,0	332	266	275,0	1.052	914
Lombardia	382,5	1.735	1.632	2.007,0	6.924	6.541	2.389,5	8.659	8.173
Bolzano-*Bozen*	15,0	18	18	700,0	840	756	715,0	858	774
Trento	3,0	18	18	110,0	660	528	113,0	678	546
Trentino-Alto Adige	18,0	36	36	810,0	1.500	1.284	828,0	1.536	1.320
Verona	—	—	—	200,0	194	186	200,0	194	186
Vicenza	—	—	—	300,0	600	450	300,0	600	450
Treviso	—	—	—	600,0	3.000	2.880	600,0	3.000	2.880
Venezia	40,0	180	180	200,0	600	600	240,0	780	780
Padova	—	—	—	450,0	1.350	1.215	450,0	1.350	1.215
Veneto	40,0	180	180	1.750,0	5.744	5.331	1.790,0	5.924	5.511
Udine	12,0	90	90	35,0	175	158	47,0	265	248
Gorizia	6,0	9	9	349,5	524	524	355,5	533	533
Trieste	25,0	375	356	200,0	800	680	225,0	1.175	1.036
Friuli-Venezia Giulia	43,0	474	455	584,5	1.499	1.362	627,5	1.973	1.817
Imperia	18.300,0	91.500	77.775	40.500,0	141.750	116.235	58.800,0	233.250	194.010
Savona	915,0	7.320	7.247	80,0	520	510	995,0	7.840	7.757
Genova	400,0	2.000	1.540	800,0	4.000	3.080	1.200,0	6.000	4.620
La Spezia	250,0	1.500	1.410	30,0	150	138	280,0	1.650	1.548
Liguria	19.865,0	102.320	87.972	41.410,0	146.420	119.963	61.275,0	248.740	207.935
Bologna	—	—	—	1.000,0	1.500	1.500	1.000,0	1.500	1.500
Forlì	10,0	50	45	50,0	150	120	60,0	200	165
Emilia-Romagna	10,0	50	45	1.050,0	1.650	1.620	1.060,0	1.700	1.665
Massa Carrara	70,0	560	560	20,0	160	160	90,0	720	720
Lucca	300,0	2.100	2.100	500,0	3.500	3.500	800,0	5.600	5.600
Pistoia	600,0	3.780	3.780	150,0	825	825	750,0	4.605	4.605
Firenze	—	—	—	150,0	300	285	150,0	300	285
Livorno	—	—	—	230,0	575	575	230,0	575	575
Pisa	300,0	210	168	1.200,0	600	480	1.500,0	810	648
Arezzo	—	—	—	15,0	24	24	15,0	24	24
Grosseto	20,0	80	80	1.000,0	2.800	2.800	1.020,0	2.880	2.880
Toscana	1.290,0	6.730	6.688	3.265,0	8.784	8.649	4.555,0	15.514	15.337
Perugia - Umbria	20,0	120	120	80,0	380	367	100,0	500	487
Pesaro e Urbino	—	—	—	100,0	150	135	100,0	150	135
Ancona	—	—	—	200,0	800	784	200,0	800	784
Macerata	25,0	187	187	50,0	360	338	75,0	547	525
Ascoli Piceno	30,0	150	150	—	—	—	30,0	150	150
Marche	55,0	337	337	350,0	1.310	1.257	405,0	1.647	1.594
Rieti	5,0	23	22	—	—	—	5,0	23	22
Roma	1.800,0	14.400	10.000	2.700,0	5.400	1.980	4.500,0	19.800	11.980
Latina	1.050,0	5.250	4.200	—	—	—	1.050,0	5.250	4.200
Frosinone	400,0	4.000	3.840	—	—	—	400,0	4.000	3.840
Lazio	3.255,0	23.673	18.062	2.700,0	5.400	1.980	5.955,0	29.073	20.042
Teramo	—	—	—	10,0	30	29	10,0	30	29
Pescara	100,0	300	225	300,0	600	420	400,0	900	645
Chieti	30,0	90	86	100,0	200	180	130,0	290	266
Abruzzi	130,0	390	311	410,0	830	629	540,0	1.220	940

Segue TAV. 50 — Piante da fiore, da foglia e fronda da recidere

Superficie in are, produzione in migliaia di pezzi, salvo diversa indicazione

PROVINCIE REGIONI	In serra			In piena aria			Totale		
	Superficie	Produzione		Superficie	Produzione		Superficie	Produzione	
		totale	raccolta		totale	raccolta		totale	raccolta
segue ROSE									
Caserta	350,0	700	700	300,0	600	600	650,0	1.300	1.300
Benevento	—	—	—	225,0	450	450	225,0	450	450
Napoli	3.500,0	10.500	10.500	6.000,0	16.800	16.464	9.500,0	27.300	26.964
Avellino	3,0	6	6	—	—	—	3,0	6	6
Salerno	600,0	2.880	2.736	100,0	450	405	700,0	3.330	3.141
CAMPANIA	**4.453,0**	**14.086**	**13.942**	**6.625,0**	**18.300**	**17.919**	**11.078,0**	**32.386**	**31.861**
Foggia	22,0	51	49	—	—	—	22,0	51	49
Bari	250,0	2.250	2.137	100,0	500	490	350,0	2.750	2.627
Taranto	4,0	8	7	—	—	—	4,0	8	7
Brindisi	—	—	—	100,0	400	400	100,0	400	400
Lecce	—	—	—	200,0	1.200	1.176	200,0	1.200	1.176
PUGLIA	**276,0**	**2.309**	**2.193**	**400,0**	**2.100**	**2.066**	**676,0**	**4.409**	**4.259**
Potenza	—	—	—	100,0	250	250	100,0	250	250
Matera	60,0	90	86	—	—	—	60,0	90	86
BASILICATA	**60,0**	**90**	**86**	**100,0**	**250**	**250**	**160,0**	**340**	**336**
Catanzaro	110,0	660	561	—	—	—	110,0	660	561
Reggio di Calabria	100,0	200	194	200,0	300	270	300,0	500	464
CALABRIA	**210,0**	**860**	**755**	**200,0**	**300**	**270**	**410,0**	**1.160**	**1.025**
Trapani	14,0	50	48	100,0	540	497	114,0	590	545
Palermo	20,0	50	50	500,0	1.035	1.035	520,0	1.085	1.085
Messina	400,0	1.200	1.128	500,0	1.000	900	900,0	2.200	2.028
Agrigento	120,0	1.680	1.176	5,0	12	7	125,0	1.692	1.183
Catania	20,0	8	8	300,0	90	85	320,0	98	93
Ragusa	300,0	1.200	1.140	—	—	—	300,0	1.200	1.140
Siracusa	350,0	1.050	1.050	250,0	750	750	600,0	1.800	1.800
SICILIA	**1.224,0**	**5.238**	**4.600**	**1.655,0**	**3.427**	**3.274**	**2.879,0**	**8.665**	**7.874**
Sassari	15,0	95	70	50,0	240	216	65,0	335	286
Cagliari	450,0	2.835	2.552	—	—	—	450,0	2.835	2.552
SARDEGNA	**465,0**	**2.930**	**2.622**	**50,0**	**240**	**216**	**515,0**	**3.170**	**2.838**
ITALIA	**31.801,5**	**161.578**	**140.056**	**65.686,5**	**210.700**	**178.579**	**97.488,0**	**372.278**	**318.635**
STRELITZIE									
Pordenone - FRIULI-VENEZ. GIULIA	—	—	—	**75,0**	**15**	**15**	**75,0**	**15**	**15**
Imperia	1.000,0	300	255	—	—	—	1.000,0	300	255
Savona	385,0	85	84	—	—	—	385,0	85	84
Genova	300,0	150	150	—	—	—	300,0	150	150
La Spezia	20,0	10	10	—	—	—	20,0	10	10
LIGURIA	**1.705,0**	**545**	**499**	—	—	—	**1.705,0**	**545**	**499**
Massa Carrara	3,0	1	1	—	—	—	3,0	1	1
Firenze	5,0	3	3	—	—	—	5,0	3	3
Livorno	20,0	12	12	10,0	10	10	30,0	22	22
TOSCANA	**28,0**	**16**	**16**	**10,0**	**10**	**10**	**38,0**	**26**	**26**
Macerata - MARCHE	**7,0**	**5**	**5**	—	—	—	**7,0**	**5**	**5**
Roma - LAZIO	**500,0**	**200**	**200**	—	—	—	**500,0**	**200**	**200**
Caserta	60,0	15	15	—	—	—	60,0	15	15
Napoli	100,0	150	150	100,0	150	150	200,0	300	300
Avellino	0,5	..	..	—	—	—	0,5	..	..
Salerno	15,0	3	3	—	—	—	15,0	3	3
CAMPANIA	**175,5**	**168**	**168**	**100,0**	**150**	**150**	**275,5**	**318**	**318**
Bari	25,0	50	49	30,0	57	54	55,0	107	103
Taranto	5,0	6	6	—	—	—	5,0	6	6
Brindisi	10,0	16	16	—	—	—	10,0	16	16
Lecce	40,0	40	40	—	—	—	40,0	40	40
PUGLIA	**80,0**	**112**	**111**	**30,0**	**57**	**54**	**110,0**	**169**	**165**

Segue TAV. 50 — Piante da fiore, da foglia e fronda da recidere

Superficie in are, produzione in migliaia di pezzi, salvo diversa indicazione

PROVINCIE REGIONI	In serra			In piena aria			Totale		
	Superficie	Produzione		Superficie	Produzione		Superficie	Produzione	
		totale	raccolta		totale	raccolta		totale	raccolta
segue STRELITZIE									
Trapani	—	—	—	20,0	7	7	20,0	7	7
Palermo	—	—	—	40,0	34	34	40,0	34	34
Messina	100,0	200	200	300,0	300	300	400,0	500	500
Catania	6,0	1	1	50,0	9	9	56,0	10	10
Siracusa	150,0	450	450	—	—	—	150,0	450	450
SICILIA	**256,0**	**651**	**651**	**410,0**	**350**	**350**	**666,0**	**1.001**	**1.001**
Sassari	0,6	..	..	—	—	—	0,6	..	..
Cagliari	50,0	20	20	—	—	—	50,0	20	20
SARDEGNA	**50,6**	**20**	**20**	—	—	—	**50,6**	**20**	**20**
ITALIA	**2.802,1**	**1.717**	**1.670**	**625,0**	**582**	**579**	**3.427,1**	**2.299**	**2.249**
TUBEROSE									
Torino	—	—	—	200,0	1.000	1.000	200,0	1.000	1.000
Vercelli	2,0	2	2	110,0	99	99	112,0	101	101
Novara	—	—	—	40,0	100	100	40,0	100	100
PIEMONTE	**2,0**	**2**	**2**	**350,0**	**1.199**	**1.199**	**352,0**	**1.201**	**1.201**
Varese	1,7	6	6	—	—	—	1,7	6	6
Brescia	—	—	—	20,0	30	22	20,0	30	22
LOMBARDIA	**1,7**	**6**	**6**	**20,0**	**30**	**22**	**21,7**	**36**	**28**
Trento - TRENTINO-ALTO ADIGE	**2,0**	**3**	**3**	**10,0**	**14**	**13**	**12,0**	**17**	**16**
Vicenza	—	—	—	30,0	60	21	30,0	60	21
Treviso	—	—	—	200,0	1.000	1.000	200,0	1.000	1.000
Venezia	—	—	—	100,0	250	250	100,0	250	250
Padova	—	—	—	17,0	17	15	17,0	17	15
VENETO	—	—	—	**347,0**	**1.327**	**1.286**	**347,0**	**1.327**	**1.286**
Trieste - FRIULI-VENEZIA GIULIA	—	—	—	**5,0**	**20**	**20**	**5,0**	**20**	**20**
Imperia	—	—	—	200,0	360	324	200,0	360	324
Genova	—	—	—	100,0	120	96	100,0	120	96
LIGURIA	—	—	—	**300,0**	**480**	**420**	**300,0**	**480**	**420**
Massa Carrara	—	—	—	20,0	20	20	20,0	20	20
Lucca	—	—	—	100,0	250	250	100,0	250	250
Pistoia	50,0	120	120	100,0	232	232	150,0	352	352
Firenze	1,0	2	2	100,0	180	171	101,0	182	173
Livorno	—	—	—	20,0	60	60	20,0	60	60
Grosseto	—	—	—	10,0	25	23	10,0	25	23
TOSCANA	**51,0**	**122**	**122**	**350,0**	**767**	**756**	**401,0**	**889**	**878**
Ancona	—	—	—	30,0	33	31	30,0	33	31
Ascoli Piceno	10,0	15	14	20,0	26	25	30,0	41	39
MARCHE	**10,0**	**15**	**14**	**50,0**	**59**	**56**	**60,0**	**74**	**70**
Roma - LAZIO	**50,0**	**150**	**143**	**250,0**	**625**	**513**	**300,0**	**775**	**656**
Caserta	—	—	—	20,0	26	26	20,0	26	26
Napoli	—	—	—	700,0	2.590	2.590	700,0	2.590	2.590
CAMPANIA	—	—	—	**720,0**	**2.616**	**2.616**	**720,0**	**2.616**	**2.616**
Bari	5,0	20	20	50,0	200	196	55,0	220	216
Taranto	3,0	8	7	5,0	12	10	8,0	20	17
Lecce	—	—	—	200,0	180	180	200,0	180	180
PUGLIA	**8,0**	**28**	**27**	**255,0**	**392**	**386**	**263,0**	**420**	**413**
Potenza - BASILICATA	—	—	—	**20,0**	**10**	**10**	**20,0**	**10**	**10**

Segue Tav. 50 — Piante da fiore, da foglia e fronda da recidere

Superficie in are, produzione in migliaia di pezzi, salvo diversa indicazione

PROVINCIE REGIONI	In serra			In piena aria			Totale		
	Superficie	Produzione		Superficie	Produzione		Superficie	Produzione	
		totale	raccolta		totale	raccolta		totale	raccolta
segue TUBEROSE									
Trapani	—	—	—	100,0	100	80	100,0	100	80
Palermo	14,0	39	39	250,0	700	700	264,0	739	739
Messina	—	—	—	300,0	600	570	300,0	600	570
Catania	6,0	2	2	30,0	9	9	36,0	11	11
Sicilia	**20,0**	**41**	**41**	**680,0**	**1.409**	**1.359**	**700,0**	**1.450**	**1.400**
ITALIA	**144,7**	**367**	**358**	**3.357,0**	**8.948**	**8.656**	**3.501,7**	**9.315**	**9.014**
TULIPANI									
Torino	100,0	1.000	1.000	300,0	1.500	1.500	400,0	2.500	2.500
Vercelli	6,0	11	11	100,0	165	162	106,0	176	173
Novara	—	—	—	30,0	75	75	30,0	75	75
Piemonte	**106,0**	**1.011**	**1.011**	**430,0**	**1.740**	**1.737**	**536,0**	**2.751**	**2.748**
Varese	3,5	63	61	1,0	6	6	4,5	69	67
Milano	6,0	41	41	4.200,0	27.300	26.481	4.206,0	27.341	26.522
Brescia	10,0	40	34	16,0	32	26	26,0	72	60
Lombardia	**19,5**	**144**	**136**	**4.217,0**	**27.338**	**26.513**	**4.236,5**	**27.482**	**26.649**
Bolzano-*Bozen*	—	—	—	100,0	800	720	100,0	800	720
Trento	2,0	6	5	40,0	120	84	42,0	126	89
Trentino-Alto Adige	**2,0**	**6**	**5**	**140,0**	**920**	**804**	**142,0**	**926**	**809**
Verona	50,0	63	60	300,0	369	347	350,0	432	407
Vicenza	—	—	—	80,0	160	144	80,0	160	144
Treviso	—	—	—	400,0	1.200	1.164	400,0	1.200	1.164
Venezia	—	—	—	400,0	800	800	400,0	800	800
Padova	—	—	—	12,0	60	54	12,0	60	54
Veneto	**50,0**	**63**	**60**	**1.192,0**	**2.589**	**2.509**	**1.242,0**	**2.652**	**2.569**
Pordenone	—	—	—	1,0	..	..	1,0	..	..
Gorizia	17,0	136	136	13,4	54	54	30,4	190	190
Trieste	15,0	120	114	1.000,0	8.000	5.600	1.015,0	8.120	5.714
Friuli-Venezia Giulia	**32,0**	**256**	**250**	**1.014,4**	**8.054**	**5.654**	**1.046,4**	**8.310**	**5.904**
Imperia	150,0	900	792	500,0	1.250	1.062	650,0	2.150	1.854
Savona	22,0	154	153	—	—	—	22,0	154	153
Genova	7,0	31	30	300,0	810	753	307,0	841	783
La Spezia	20,0	100	97	—	—	—	20,0	100	97
Liguria	**199,0**	**1.185**	**1.072**	**800,0**	**2.060**	**1.815**	**999,0**	**3.245**	**2.887**
Bologna	—	—	—	300,0	600	600	300,0	600	600
Forlì	—	—	—	5,0	7	6	5,0	7	6
Emilia-Romagna	—	—	—	**305,0**	**607**	**606**	**305,0**	**607**	**606**
Massa Carrara	20,0	80	80	20,0	80	80	40,0	160	160
Lucca	100,0	500	500	—	—	—	100,0	500	500
Pistoia	50,0	150	150	220,0	550	550	270,0	700	700
Firenze	10,0	35	35	50,0	175	170	60,0	210	205
Livorno	90,0	252	252	150,0	450	432	240,0	702	684
Pisa	200,0	400	340	1.500,0	4.500	4.050	1.700,0	4.900	4.390
Arezzo	5,0	7	7	12,0	18	18	17,0	25	25
Grosseto	20,0	60	60	15,0	45	40	35,0	105	100
Toscana	**495,0**	**1.484**	**1.424**	**1.967,0**	**5.818**	**5.340**	**2.462,0**	**7.302**	**6.764**
Perugia - Umbria	**10,0**	**30**	**29**	**50,0**	**150**	**144**	**60,0**	**180**	**173**
Pesaro e Urbino	—	—	—	50,0	150	105	50,0	150	105
Ancona	20,0	70	67	50,0	175	166	70,0	245	233
Macerata	1,0	2	2	—	—	—	1,0	2	2
Ascoli Piceno	15,0	75	67	—	—	—	15,0	75	67
Marche	**36,0**	**147**	**136**	**100,0**	**325**	**271**	**136,0**	**472**	**407**

Segue Tav. 50 — Piante da fiore, da foglia e fronda da recidere

Superficie in are, produzione in migliaia di pezzi, salvo diversa indicazione

PROVINCIE REGIONI	In serra			In piena aria			Totale		
	Superficie	Produzione		Superficie	Produzione		Superficie	Produzione	
		totale	raccolta		totale	raccolta		totale	raccolta
segue TULIPANI									
Roma	1.000,0	3.000	2.850	7.000,0	21.000	18.900	8.000,0	24.000	21.750
Latina	100,0	400	360	—	—	—	100,0	400	360
Lazio	**1.100,0**	**3.400**	**3.210**	**7.000,0**	**21.000**	**18.900**	**8.100,0**	**24.400**	**22.110**
Teramo	10,0	120	118	—	—	—	10,0	120	118
Pescara	100,0	200	170	300,0	600	420	400,0	800	590
Abruzzi	**110,0**	**320**	**288**	**300,0**	**600**	**420**	**410,0**	**920**	**708**
Benevento	—	—	—	50,0	200	200	50,0	200	200
Napoli	500,0	2.000	2.000	600,0	2.400	2.352	1.100,0	4.400	4.352
Avellino	1,0	2	2	50,0	150	150	51,0	152	152
Salerno	2,0	5	5	—	—	—	2,0	5	5
Campania	**503,0**	**2.007**	**2.007**	**700,0**	**2.750**	**2.702**	**1.203,0**	**4.757**	**4.709**
Bari	5,0	20	20	50,0	200	196	55,0	220	216
Brindisi	—	—	—	10,0	30	24	10,0	30	24
Lecce	—	—	—	400,0	1.280	1.216	400,0	1.280	1.216
Puglia	**5,0**	**20**	**20**	**460,0**	**1.510**	**1.436**	**465,0**	**1.530**	**1.456**
Matera - Basilicata	—	—	—	**30,0**	**60**	**54**	**30,0**	**60**	**54**
Trapani	—	—	—	100,0	180	180	100,0	180	180
Palermo	18,0	94	94	120,0	600	600	138,0	694	694
Messina	20,0	60	58	300,0	750	720	320,0	810	778
Agrigento	—	—	—	5,0	8	6	5,0	8	6
Catania	10,0	3	3	100,0	25	25	110,0	28	28
Siracusa	—	—	—	50,0	150	150	50,0	150	150
Sicilia	**48,0**	**157**	**155**	**675,0**	**1.713**	**1.681**	**723,0**	**1.870**	**1.836**
Sassari - Sardegna	—	—	—	**25,0**	**113**	**90**	**25,0**	**113**	**90**
ITALIA	**2.715,5**	**10.230**	**9.803**	**19.405,4**	**77.347**	**70.676**	**22.120,9**	**87.577**	**80.479**
VIOLE (a)									
Vercelli	—	—	—	15,0	33	32	15,0	33	32
Novara	10,0	30	30	20,0	60	60	30,0	90	90
Alessandria	—	—	—	200,0	250	242	200,0	250	242
Piemonte	**10,0**	**30**	**30**	**235,0**	**343**	**334**	**245,0**	**373**	**364**
Bolzano-*Bozen*	—	—	—	120,0	300	255	120,0	300	255
Trento	5,0	10	8	3,0	4	3	8,0	14	11
Trentino-Alto Adige	**5,0**	**10**	**8**	**123,0**	**304**	**258**	**128,0**	**314**	**266**
Rovigo - Veneto	**30,0**	**21**	**21**	**50,0**	**28**	**28**	**80,0**	**49**	**49**
Pordenone	—	—	—	0,5	..	..	0,5	..	..
Gorizia	—	—	—	6,4	13	13	6,4	13	13
Friuli-Venezia Giulia	—	—	—	**6,9**	**13**	**13**	**6,9**	**13**	**13**
Savona	—	—	—	230,0	2.070	1.966	230,0	2.070	1.966
Genova	—	—	—	200,0	1.600	1.440	200,0	1.600	1.440
Liguria	—	—	—	**430,0**	**3.670**	**3.406**	**430,0**	**3.670**	**3.406**
Perugia - Umbria	**4,0**	**8**	**8**	**10,0**	**20**	**19**	**14,0**	**28**	**27**
Ancona - Marche	—	—	—	**100,0**	**600**	**552**	**100,0**	**600**	**552**
Roma - Lazio	—	—	—	**1.000,0**	**2.000**	**1.600**	**1.000,0**	**2.000**	**1.600**
Benevento	—	—	—	50,0	100	100	50,0	100	100
Napoli	100,0	200	200	100,0	200	196	200,0	400	396
Campania	**100,0**	**200**	**200**	**150,0**	**300**	**296**	**250,0**	**500**	**496**

(a) Produzione in migliaia di mazzetti.

Segue Tav. 50 — Piante da fiore, da foglia e fronda da recidere

Superficie in are, produzione in migliaia di pezzi, salvo diversa indicazione

PROVINCIE REGIONI	In serra			In piena aria			Totale		
	Superficie	Produzione		Superficie	Produzione		Superficie	Produzione	
		totale	raccolta		totale	raccolta		totale	raccolta
segue VIOLE (a)									
Bari	20,0	50	49	—	—	—	20,0	50	49
Brindisi	5,0	50	50	—	—	—	5,0	50	50
Puglia	**25,0**	**100**	**99**	—	—	—	**25,0**	**100**	**99**
Palermo	—	—	—	100,0	500	500	100,0	500	500
Catania	—	—	—	20,0	7	6	20,0	7	6
Sicilia	—	—	—	**120,0**	**507**	**506**	**120,0**	**507**	**506**
ITALIA	**174,0**	**369**	**366**	**2.224,9**	**7.785**	**7.012**	**2.398,9**	**8.154**	**7.378**
ZINNIE									
Vercelli - Piemonte	—	—	—	**20,0**	**17**	**17**	**20,0**	**17**	**17**
Bolzano-*Bozen*	—	—	—	250,0	250	225	250,0	250	225
Trento	4,0	24	19	20,0	60	42	24,0	84	61
Trentino-Alto Adige	**4,0**	**24**	**19**	**270,0**	**310**	**267**	**274,0**	**334**	**286**
Verona - Veneto	—	—	—	**350,0**	**718**	**653**	**350,0**	**718**	**653**
Rieti - Lazio	**2,0**	**8**	**8**	—	—	—	**2,0**	**8**	**8**
Palermo - Sicilia	—	—	—	**120,0**	**2.040**	**2.040**	**120,0**	**2.040**	**2.040**
ITALIA	**6,0**	**32**	**27**	**760,0**	**3.085**	**2.977**	**766,0**	**3.117**	**3.004**
ALTRI									
Vercelli	—	—	—	10,0	21	20	10,0	21	20
Alessandria	—	—	—	200,0	160	160	200,0	160	160
Piemonte	—	—	—	**210,0**	**181**	**180**	**210,0**	**181**	**180**
Varese	—	—	—	340,5	691	495	340,5	691	495
Brescia	—	—	—	1,0	5	5	1,0	5	5
Lombardia	—	—	—	**341,5**	**696**	**500**	**341,5**	**696**	**500**
Rovigo - Veneto	—	—	—	**230,0**	**13**	**13**	**230,0**	**13**	**13**
Trieste - Friuli-Venezia Giulia	—	—	—	**200,0**	**4.000**	**3.600**	**200,0**	**4.000**	**3.600**
Imperia	100,0	300	255	11.200,0	43.925	35.140	11.300,0	44.225	35.395
Savona	55,0	260	256	35,0	56	56	90,0	316	312
La Spezia	—	—	—	95,0	293	273	95,0	293	273
Liguria	**155,0**	**560**	**511**	**11.330,0**	**44.274**	**35.469**	**11.485,0**	**44.834**	**35.980**
Lucca	500,0	1.800	1.800	1.700,0	3.060	3.060	2.200,0	4.860	4.860
Pistoia	70,0	210	210	2.890,0	17.773	17.773	2.960,0	17.983	17.983
Firenze	—	—	—	100,0	120	120	100,0	120	120
Pisa	10,0	..	..	100,0	..	..	110,0	..	..
Toscana	**580,0**	**2.010**	**2.010**	**4.790,0**	**20.953**	**20.953**	**5.370,0**	**22.963**	**22.963**
Roma - Lazio	**2.000,0**	**6.000**	**5.400**	**5.000,0**	**33.600**	**16.790**	**7.000,0**	**39.600**	**22.190**
Benevento	—	—	—	25,0	50	50	25,0	50	50
Salerno	—	—	—	100,0	15	15	100,0	15	15
Campania	—	—	—	**125,0**	**65**	**65**	**125,0**	**65**	**65**
Bari - Puglia	**5,0**	**25**	**24**	**60,0**	**260**	**249**	**65,0**	**285**	**273**
Reggio di Calabria - Calabria	—	—	—	**50,0**	**205**	**186**	**50,0**	**205**	**186**
Messina	—	—	—	170,0	510	510	170,0	510	510
Agrigento	—	—	—	10,0	10	8	10,0	10	8
Catania	5,0	2	2	20,0	8	8	25,0	10	10
Sicilia	**5,0**	**2**	**2**	**200,0**	**528**	**526**	**205,0**	**530**	**528**
ITALIA	**2.745,0**	**8.597**	**7.947**	**22.536,5**	**104.775**	**78.531**	**25.281,5**	**113.372**	**86.478**

(a) Produzione in migliaia di mazzetti.

Tav. 51 — Piante floricole intere da vaso

Numero

PROVINCIE REGIONI	In serra	In piena aria	Totale	In serra	In piena aria	Totale	In serra	In piena aria	Totale
	AGERATUM			ANEMONI			ANTHURIUM		
Torino	31.000	—	31.000	—	—	—	12.000	—	12.000
Vercelli	41.000	—	41.000	—	—	—	3.000	—	3.000
Novara	—	—	—	—	—	—	3.000	—	3.000
Cuneo	—	—	—	—	—	—	800	—	800
Alessandria	15.000	—	15.000	—	—	—	1.500	—	1.500
Piemonte	**87.000**	—	**87.000**	—	—	—	**20.300**	—	**20.300**
Varese	—	—	—	—	—	—	4.500	—	4.500
Mantova	—	—	—	300	—	300	—	—	—
Lombardia	—	—	—	**300**	—	**300**	**4.500**	—	**4.500**
Trento - Trentino-Alto Adige	—	—	—	—	—	—	**2.300**	—	**2.300**
Vicenza	—	—	—	—	8.000	8.000	—	—	—
Treviso	3.000	4.000	7.000	—	—	—	3.500	—	3.500
Venezia	—	—	—	1.000	—	1.000	1.000	—	1.000
Veneto	**3.000**	**4.000**	**7.000**	**1.000**	**8.000**	**9.000**	**4.500**	—	**4.500**
Pordenone	—	—	—	—	—	—	4.000	—	4.000
Gorizia	—	—	—	—	—	—	2.000	—	2.000
Friuli-Venezia Giulia	—	—	—	—	—	—	**6.000**	—	**6.000**
Imperia	—	—	—	—	—	—	6.500	—	6.500
Savona	—	—	—	—	—	—	500	—	500
Genova	—	—	—	—	—	—	20.000	—	20.000
Liguria	—	—	—	—	—	—	**27.000**	—	**27.000**
Lucca	—	—	—	—	—	—	3.000	—	3.000
Firenze	—	—	—	—	—	—	10.200	—	10.200
Livorno	—	—	—	5.000	1.500	6.500	—	—	—
Toscana	—	—	—	**5.000**	**1.500**	**6.500**	**13.200**	—	**13.200**
Pesaro e Urbino	—	—	—	—	—	—	2.500	—	2.500
Macerata	—	—	—	—	—	—	1.600	—	1.600
Ascoli Piceno	—	—	—	—	—	—	2.000	—	2.000
Marche	—	—	—	—	—	—	**6.100**	—	**6.100**
Salerno - Campania	—	—	—	—	—	—	**5.100**	—	**5.100**
Potenza - Basilicata	—	—	—	—	—	—	**15.000**	—	**15.000**
Reggio di Calabria - Calabria	—	—	—	—	—	—	**5.000**	—	**5.000**
Messina	—	—	—	—	—	—	1.500	—	1.500
Catania	—	—	—	—	—	—	1.000	—	1.000
Sicilia	—	—	—	—	—	—	**2.500**	—	**2.500**
ITALIA	**90.000**	**4.000**	**94.000**	**6.300**	**9.500**	**15.800**	**111.500**	—	**111.500**
	ARALIE			ASPARAGUS PLUMOSUS			ASPARAGUS SPRENGERI		
Torino	20.000	—	20.000	—	—	—	—	—	—
Vercelli	6.400	—	6.400	2.800	—	2.800	—	—	—
Novara	6.000	—	6.000	—	—	—	—	—	—
Cuneo	9.000	—	9.000	700	—	700	800	—	800
Alessandria	2.000	—	2.000	—	—	—	—	—	—
Piemonte	**43.400**	—	**43.400**	**3.500**	—	**3.500**	**800**	—	**800**
Varese	4.500	—	4.500	—	—	—	—	—	—
Milano	50.000	—	50.000	—	—	—	—	—	—
Bergamo	2.000	—	2.000	—	—	—	—	—	—
Brescia	13.000	—	13.000	5.000	—	5.000	4.000	—	4.000
Mantova	2.200	—	2.200	—	—	—	—	—	—
Lombardia	**71.700**	—	**71.700**	**5.000**	—	**5.000**	**4.000**	—	**4.000**
Bolzano-*Bozen*	5.000	—	5.000	—	—	—	—	—	—
Trento	6.100	—	6.100	3.000	—	3.000	—	—	—
Trentino-Alto Adige	**11.100**	—	**11.100**	**3.000**	—	**3.000**	—	—	—

Segue TAV. 51 — Piante floricole intere da vaso

Numero

PROVINCIE REGIONI	IN SERRA	IN PIENA ARIA	TOTALE	IN SERRA	IN PIENA ARIA	TOTALE	IN SERRA	IN PIENA ARIA	TOTALE
	segue ARALIE			*segue* ASPARAGUS PLUMOSUS			*segue* ASPARAGUS SPRENGERI		
Verona	7.100	—	7.100	5.200	—	5.200	—	—	—
Treviso	14.000	—	14.000	3.200	—	3.200	2.000	—	2.000
Venezia	6.000	—	6.000	—	—	—	—	—	—
Padova	27.000	—	27.000	—	—	—	—	—	—
VENETO	**54.100**	—	**54.100**	**8.400**	—	**8.400**	**2.000**	—	**2.000**
Pordenone	5.000	500	5.500	300	—	300	—	—	—
Udine	18.600	—	18.600	—	—	—	—	—	—
Gorizia	1.200	200	1.400	—	—	—	—	—	—
Trieste	10.000	—	10.000	—	—	—	—	—	—
FRIULI-VENEZIA GIULIA	**34.800**	**700**	**35.500**	**300**	—	**300**	—	—	—
Imperia	25.000	10.000	35.000	110.000	—	110.000	—	—	—
Savona	—	8.500	8.500	—	—	—	—	1.000	1.000
Genova	5.000	50.000	55.000	—	—	—	—	—	—
La Spezia	—	800	800	—	—	—	—	—	—
LIGURIA	**30.000**	**69.300**	**99.300**	**110.000**	—	**110.000**	—	**1.000**	**1.000**
Ferrara	1.500	—	1.500	—	—	—	200	—	200
Forlì	5.000	—	5.000	—	—	—	—	—	—
EMILIA-ROMAGNA	**6.500**	—	**6.500**	—	—	—	**200**	—	**200**
Massa Carrara	200	—	200	500	—	500	—	—	—
Lucca	30.000	—	30.000	6.000	—	6.000	1.000	—	1.000
Pistoia	—	3.000	3.000	—	—	—	—	—	—
Firenze	2.500	—	2.500	—	—	—	—	—	—
Livorno	10.000	2.000	12.000	3.000	500	3.500	500	500	1.000
Pisa	—	—	—	100	—	100	100	—	100
Grosseto	500	—	500	—	—	—	—	—	—
TOSCANA	**43.200**	**5.000**	**48.200**	**9.600**	**500**	**10.100**	**1.600**	**500**	**2.100**
Perugia - UMBRIA	**4.000**	—	**4.000**	—	—	—	—	—	—
Pesaro e Urbino	2.000	—	2.000	500	—	500	1.000	—	1.000
Ancona	20.000	—	20.000	—	—	—	—	—	—
Macerata	—	—	—	—	—	—	500	—	500
Ascoli Piceno	500	—	500	—	—	—	—	—	—
MARCHE	**22.500**	—	**22.500**	**500**	—	**500**	**1.500**	—	**1.500**
Rieti	700	—	700	—	—	—	—	—	—
Roma	—	50.000	50.000	—	—	—	—	—	—
Latina	2.000	—	2.000	—	—	—	—	—	—
LAZIO	**2.700**	**50.000**	**52.700**	—	—	—	—	—	—
Teramo	6.000	—	6.000	—	—	—	—	—	—
Pescara	50.000	—	50.000	—	—	—	—	—	—
ABRUZZI	**56.000**	—	**56.000**	—	—	—	—	—	—
Caserta	—	10.000	10.000	—	—	—	—	—	—
Napoli	9.000	18.000	27.000	—	—	—	—	—	—
Avellino	—	—	—	400	—	400	100	—	100
Salerno	5.500	—	5.500	2.000	—	2.000	2.000	—	2.000
CAMPANIA	**14.500**	**28.000**	**42.500**	**2.400**	—	**2.400**	**2.100**	—	**2.100**
Bari - PUGLIA	**2.800**	—	**2.800**	—	—	—	—	—	—
Potenza - BASILICATA	**120.000**	—	**120.000**	—	—	—	—	—	—
Catanzaro - CALABRIA	**100**	**100**	**200**	—	—	—	—	—	—
Palermo	2.000	8.000	10.000	—	1.000	1.000	—	—	—
Messina	600	—	600	—	—	—	—	—	—
Catania	1.500	—	1.500	—	1.500	1.500	—	—	—
SICILIA	**4.100**	**8.000**	**12.100**	—	**2.500**	**2.500**	—	—	—
Sassari	1.000	—	1.000	—	—	—	—	—	—
Cagliari	18.000	—	18.000	—	—	—	—	—	—
SARDEGNA	**19.000**	—	**19.000**	—	—	—	—	—	—
ITALIA	**540.500**	**161.100**	**701.600**	**142.700**	**3.000**	**145.700**	**12.200**	**1.500**	**13.700**

Segue TAV. 51 — Piante floricole intere da vaso

Numero

PROVINCIE REGIONI	IN SERRA	IN PIENA ARIA	TOTALE	IN SERRA	IN PIENA ARIA	TOTALE	IN SERRA	IN PIENA ARIA	TOTALE
	ALTRI ASPARAGUS			ASTRI			AUCUBE		
Torino	6.000	—	6.000	—	—	—	5.000	—	5.000
Vercelli	—	—	—	—	—	—	500	800	1.300
Novara	—	—	—	—	—	—	2.500	—	2.500
Cuneo	—	—	—	—	—	—	1.000	—	1.000
Alessandria	—	—	—	—	—	—	1.000	—	1.000
PIEMONTE	**6.000**	—	**6.000**	—	—	—	**10.000**	**800**	**10.800**
Varese	—	—	—	—	—	—	—	9.500	9.500
Milano	—	—	—	—	—	—	25.000	—	25.000
Brescia	—	—	—	—	—	—	8.000	1.000	9.000
Mantova	—	—	—	—	—	—	200	—	200
LOMBARDIA	—	—	—	—	—	—	**33.200**	**10.500**	**43.700**
Trento - TRENTINO-ALTO ADIGE	—	—	—	—	—	—	**5.000**	—	**5.000**
Verona	—	—	—	—	—	—	1.300	—	1.300
Treviso	—	—	—	—	—	—	500	1.500	2.000
Venezia	3.000	—	3.000	—	—	—	1.000	—	1.000
Padova	—	—	—	—	—	—	18.000	—	18.000
Rovigo	—	—	—	10.000	—	10.000	500	—	500
VENETO	**3.000**	—	**3.000**	**10.000**	—	**10.000**	**21.300**	**1.500**	**22.800**
Pordenone	—	—	—	—	—	—	200	—	200
Udine	—	—	—	—	—	—	1.100	—	1.100
Gorizia	—	—	—	—	—	—	—	100	100
Trieste	—	—	—	—	—	—	5.000	—	5.000
FRIULI-VENEZIA GIULIA	—	—	—	—	—	—	**6.300**	**100**	**6.400**
Imperia	—	—	—	—	—	—	—	29.000	29.000
Savona	—	—	—	—	—	—	300	—	300
Genova	2.000	—	2.000	—	—	—	1.200	50.000	51.200
La Spezia	—	—	—	—	—	—	—	300	300
LIGURIA	**2.000**	—	**2.000**	—	—	—	**1.500**	**79.300**	**80.800**
Ferrara	—	—	—	—	—	—	700	—	700
Forlì	—	3.000	3.000	—	—	—	5.000	—	5.000
EMILIA-ROMAGNA	—	**3.000**	**3.000**	—	—	—	**5.700**	—	**5.700**
Massa Carrara	—	—	—	—	—	—	500	—	500
Lucca	—	—	—	—	—	—	—	30.000	30.000
Pistoia	—	—	—	—	—	—	4.000	—	4.000
Firenze	—	—	—	—	—	—	1.800	—	1.800
Grosseto	—	—	—	—	—	—	200	—	200
TOSCANA	—	—	—	—	—	—	**6.500**	**30.000**	**36.500**
Perugia - UMBRIA	10.000	—	10.000	—	—	—	**2.000**	—	**2.000**
Pesaro e Urbino	—	—	—	—	—	—	—	2.500	2.500
Ancona	—	—	—	—	—	—	2.500	—	2.500
MARCHE	—	—	—	—	—	—	**2.500**	**2.500**	**5.000**
Rieti	—	—	—	—	—	—	800	—	800
Roma	—	—	—	—	—	—	—	10.000	10.000
LAZIO	—	—	—	—	—	—	**800**	**10.000**	**10.800**
Teramo	—	—	—	—	—	—	18.000	—	18.000
Pescara	—	—	—	—	—	—	50.000	50.000	100.000
ABRUZZI	—	—	—	—	—	—	**68.000**	**50.000**	**118.000**
Caserta	—	—	—	—	—	—	—	1.000	1.000
Salerno	—	—	—	—	—	—	2.000	—	2.000
CAMPANIA	—	—	—	—	—	—	**2.000**	**1.000**	**3.000**
Lecce - PUGLIA	—	—	—	—	—	—	**100**	—	**100**
Palermo	—	—	—	—	—	—	1.500	6.500	8.000
Messina	—	—	—	—	—	—	200	—	200
Catania	—	—	—	—	—	—	1.500	—	1.500
SICILIA	—	—	—	—	—	—	**3.200**	**6.500**	**9.700**
Cagliari - SARDEGNA	—	—	—	—	—	—	**4.000**	—	**4.000**
ITALIA	**21.000**	**3.000**	**24.000**	**10.000**	—	**10.000**	**172.100**	**192.200**	**364.300**

Segue Tav. 51 — Piante floricole intere da vaso

Numero

PROVINCIE REGIONI	In serra	In piena aria	Totale	In serra	In piena aria	Totale	In serra	In piena aria	Totale
	AZALEE			BEGONIA GLOIRE DE LORRAIN			ALTRE BEGONIE DA FIORE		
Torino	30.000	—	30.000	—	—	—	300.000	—	300.000
Vercelli	8.700	1.700	10.400	1.700	—	1.700	104.000	8.000	112.000
Novara	10.000	120.000	130.000	500	—	500	4.500	—	4.500
Cuneo	1.500	—	1.500	5.000	—	5.000	16.000	—	16.000
Alessandria	12.000	—	12.000	—	—	—	50.000	—	50.000
PIEMONTE	**62.200**	**121.700**	**183.900**	**7.200**	—	**7.200**	**474.500**	**8.000**	**482.500**
Varese	—	22.500	22.500	3.000	—	3.000	7.500	—	7.500
Como	—	50.000	50.000	—	—	—	30.000	—	30.000
Milano	120.000	—	120.000	100.000	—	100.000	300.000	—	300.000
Bergamo	400.000	—	400.000	25.000	—	25.000	375.000	—	375.000
Brescia	30.000	2.500	32.500	50.000	—	50.000	60.000	1.000	61.000
Mantova	18.000	—	18.000	—	—	—	10.500	—	10.500
LOMBARDIA	**568.000**	**75.000**	**643.000**	**178.000**	—	**178.000**	**783.000**	**1.000**	**784.000**
Bolzano-*Bozen*	20.000	—	20.000	15.000	—	15.000	30.000	—	30.000
Trento	170.000	230.000	400.000	6.000	—	6.000	16.000	—	16.000
TRENTINO-ALTO ADIGE	**190.000**	**230.000**	**420.000**	**21.000**	—	**21.000**	**46.000**	—	**46.000**
Verona	12.300	—	12.300	25.000	—	25.000	47.100	—	47.100
Vicenza	—	—	—	—	—	—	15.000	—	15.000
Treviso	5.500	2.500	8.000	—	—	—	27.400	30.000	57.400
Venezia	2.500	—	2.500	—	—	—	1.500	—	1.500
Padova	57.000	—	57.000	—	—	—	225.000	—	225.000
Rovigo	—	—	—	—	—	—	10.000	—	10.000
VENETO	**77.300**	**2.500**	**79.800**	**25.000**	—	**25.000**	**326.000**	**30.000**	**356.000**
Pordenone	8.000	500	8.500	—	—	—	13.000	—	13.000
Udine	33.300	—	33.300	—	—	—	35.500	—	35.500
Gorizia	6.100	1.000	7.100	—	—	—	—	—	—
Trieste	20.000	—	20.000	—	—	—	—	—	—
FRIULI-VENEZIA GIULIA	**67.400**	**1.500**	**68.900**	—	—	—	**48.500**	—	**48.500**
Imperia	100.000	—	100.000	—	—	—	1.000	—	1.000
Savona	12.000	—	12.000	500	—	500	4.500	—	4.500
Genova	5.000	3.000	8.000	—	—	—	5.000	2.000	7.000
La Spezia	5.000	20.000	25.000	2.000	—	2.000	—	—	—
LIGURIA	**122.000**	**23.000**	**145.000**	**2.500**	—	**2.500**	**10.500**	**2.000**	**12.500**
Ferrara	7.400	—	7.400	—	—	—	20.600	—	20.600
Forlì	2.000	—	2.000	1.000	—	1.000	3.000	10.000	13.000
EMILIA-ROMAGNA	**9.400**	—	**9.400**	**1.000**	—	**1.000**	**23.600**	**10.000**	**33.600**
Massa Carrara	3.000	500	3.500	—	—	—	3.000	—	3.000
Lucca	9.000	4.000	13.000	1.000	—	1.000	34.000	—	34.000
Pistoia	—	—	—	1.000	—	1.000	1.000	—	1.000
Firenze	28.000	—	28.000	—	—	—	9.500	8.700	18.200
Livorno	7.000	3.500	10.500	3.000	2.000	5.000	5.000	4.000	9.000
Arezzo	2.000	—	2.000	—	—	—	—	—	—
TOSCANA	**49.000**	**8.000**	**57.000**	**5.000**	**2.000**	**7.000**	**52.500**	**12.700**	**65.200**
Perugia	25.000	—	25.000	—	—	—	4.000	—	4.000
Terni	3.000	—	3.000	—	—	—	500	—	500
UMBRIA	**28.000**	—	**28.000**	—	—	—	**4.500**	—	**4.500**
Pesaro e Urbino	3.000	—	3.000	—	—	—	4.000	—	4.000
Ancona	3.000	—	3.000	1.000	—	1.000	14.000	—	14.000
Macerata	—	—	—	—	—	—	300	—	300
Ascoli Piceno	300	—	300	—	—	—	200	—	200
MARCHE	**6.300**	—	**6.300**	**1.000**	—	**1.000**	**18.500**	—	**18.500**
Rieti	600	—	600	100	—	100	400	—	400
Roma	5.000	—	5.000	25.000	—	25.000	5.000	100.000	105.000
Latina	2.000	—	2.000	—	—	—	—	—	—
LAZIO	**7.600**	—	**7.600**	**25.100**	—	**25.100**	**5.400**	**100.000**	**105.400**
Teramo	8.000	—	8.000	—	—	—	3.500	—	3.500
Pescara	100.000	—	100.000	—	—	—	—	50.000	50.000
ABRUZZI	**108.000**	—	**108.000**	—	—	—	**3.500**	**50.000**	**53.500**

Segue Tav. 51 — Piante floricole intere da vaso

Numero

PROVINCIE REGIONI	In serra	In piena aria	Totale	In serra	In piena aria	Totale	In serra	In piena aria	Totale
	segue AZALEE			*segue* BEGONIA GLOIRE DE LORRAIN			*segue* ALTRE BEGONIE DA FIORE		
Caserta	—	10.000	10.000	—	—	—	1.000	5.000	6.000
Napoli	45.000	72.000	117.000	—	—	—	125.000	200.000	325.000
Avellino	—	—	—	100	—	100	900	—	900
Salerno	5.100	—	5.100	—	—	—	13.500	—	13.500
CAMPANIA	**50.100**	**82.000**	**132.100**	**100**	—	**100**	**140.400**	**205.000**	**345.400**
Bari	—	—	—	—	—	—	500	—	500
Lecce	100	—	100	—	—	—	—	—	—
PUGLIA	**100**	—	**100**	—	—	—	**500**	—	**500**
Catanzaro - CALABRIA	**300**	**200**	**500**	—	—	—	**300**	**200**	**500**
Palermo	10.000	12.000	22.000	—	—	—	8.000	10.000	18.000
Messina	2.000	—	2.000	—	—	—	2.100	—	2.100
Catania	1.000	—	1.000	—	—	—	1.000	2.500	3.500
SICILIA	**13.000**	**12.000**	**25.000**	—	—	—	**11.100**	**12.500**	**23.600**
Sassari - SARDEGNA	—	—	—	—	—	—	**300**	—	**300**
ITALIA	**1.358.700**	**555.900**	**1.914.600**	**265.900**	**2.000**	**267.900**	**1.949.100**	**431.400**	**2.380.500**
	BEGONIE DA FOGLIA			BILBERGIE			BOUGAINVILLEE		
Torino	4.000	—	4.000	5.000	—	5.000	—	—	—
Vercelli	4.800	—	4.800	2.100	—	2.100	—	—	—
Novara	2.000	—	2.000	—	—	—	—	—	—
Cuneo	2.000	—	2.000	—	—	—	—	—	—
Alessandria	500	—	500	—	—	—	—	—	—
PIEMONTE	**13.300**	—	**13.300**	**7.100**	—	**7.100**	—	—	—
Varese	160.000	90.000	250.000	15.000	—	15.000	—	—	—
Milano	400.000	—	400.000	—	—	—	—	—	—
Bergamo	2.000	—	2.000	—	—	—	—	—	—
Brescia	10.000	—	10.000	—	—	—	—	—	—
Mantova	1.000	—	1.000	—	—	—	—	—	—
LOMBARDIA	**573.000**	**90.000**	**663.000**	**15.000**	—	**15.000**	—	—	—
Verona	—	—	—	2.700	—	2.700	—	—	—
Treviso	—	—	—	3.000	—	3.000	—	—	—
Padova	7.000	—	7.000	—	—	—	—	—	—
VENETO	**7.000**	—	**7.000**	**5.700**	—	**5.700**	—	—	—
Pordenone	400.000	—	400.000	—	—	—	—	—	—
Gorizia	103.100	—	103.100	—	—	—	—	—	—
Trieste	10.000	—	10.000	—	—	—	—	—	—
FRIULI-VENEZIA GIULIA	**513.100**	—	**513.100**	—	—	—	—	—	—
Imperia	500.000	—	500.000	—	—	—	—	—	—
Savona	200	—	200	8.000	—	8.000	—	—	—
Genova	—	—	—	25.000	—	25.000	—	—	—
La Spezia	—	—	—	—	—	—	12.000	—	12.000
LIGURIA	**500.200**	—	**500.200**	**33.000**	—	**33.000**	**12.000**	—	**12.000**
Ferrara	100	—	100	1.700	—	1.700	—	—	—
Forlì	2.000	—	2.000	—	—	—	—	—	—
EMILIA-ROMAGNA	**2.100**	—	**2.100**	**1.700**	—	**1.700**	—	—	—
Massa Carrara	1.000	—	1.000	—	—	—	—	—	—
Lucca	10.000	—	10.000	—	—	—	—	—	—
TOSCANA	**11.000**	—	**11.000**	—	—	—	—	—	—
Perugia - UMBRIA	**2.000**	—	**2.000**	—	—	—	—	—	—
Pesaro e Urbino	1.000	—	1.000	—	—	—	—	—	—
Ancona	2.500	2.500	5.000	—	—	—	—	—	—
Ascoli Piceno	800	—	800	—	—	—	—	—	—
MARCHE	**4.300**	**2.500**	**6.800**	—	—	—	—	—	—

Segue TAV. 51 — Piante floricole intere da vaso

Numero

PROVINCIE REGIONI	IN SERRA	IN PIENA ARIA	TOTALE	IN SERRA	IN PIENA ARIA	TOTALE	IN SERRA	IN PIENA ARIA	TOTALE
	segue BEGONIE DA FOGLIA			*segue* BILBERGIE			*segue* BOUGAINVILLEE		
Rieti	600	—	600	—	—	—	—	—	—
Roma	3.000	—	3.000	—	—	—	—	—	—
Latina	3.000	—	3.000	—	—	—	—	—	—
LAZIO	**6.600**	—	**6.600**	—	—	—	—	—	—
Teramo	1.100	—	1.100	—	—	—	—	—	—
Pescara	—	50.000	50.000	—	—	—	—	—	—
Chieti	400	—	400	—	—	—	—	—	—
ABRUZZI	**1.500**	**50.000**	**51.500**	—	—	—	—	—	—
Napoli	50.000	100.000	150.000	—	—	—	—	—	—
Avellino	500	—	500	—	—	—	—	—	—
Salerno	—	—	—	2.200	—	2.200	1.000	—	1.000
CAMPANIA	**50.500**	**100.000**	**150.500**	**2.200**	—	**2.200**	**1.000**	—	**1.000**
Foggia	500	—	500	—	—	—	—	—	—
Bari	—	—	—	—	—	—	1.000	—	1.000
Lecce	100	—	100	—	—	—	—	—	—
PUGLIA	**600**	—	**600**	—	—	—	**1.000**	—	**1.000**
Palermo	—	—	—	—	—	—	—	17.000	17.000
Messina	3.000	—	3.000	—	—	—	—	8.000	8.000
Catania	1.700	—	1.700	—	—	—	—	3.000	3.000
SICILIA	**4.700**	—	**4.700**	—	—	—	—	**28.000**	**28.000**
Sassari - SARDEGNA	**2.000**	—	**2.000**	—	—	—	—	—	—
ITALIA	**1.691.900**	**242.500**	**1.934.400**	**64.700**	—	**64.700**	**14.000**	**28.000**	**42.000**
	CALADIUM			CALCEOLARIE			CALLE		
Torino	9.100	—	9.100	15.000	—	15.000	—	—	—
Vercelli	300	—	300	—	—	—	—	—	—
Novara	—	—	—	10.000	—	10.000	—	—	—
Cuneo	—	—	—	2.500	—	2.500	—	—	—
PIEMONTE	**9.400**	—	**9.400**	**27.500**	—	**27.500**	—	—	—
Varese	5.000	—	5.000	6.000	—	6.000	—	400	400
Milano	25.000	—	25.000	—	—	—	—	—	—
Bergamo	10.000	—	10.000	—	—	—	—	—	—
Brescia	6.000	—	6.000	—	—	—	1.500	—	1.500
LOMBARDIA	**46.000**	—	**46.000**	**6.000**	—	**6.000**	**1.500**	**400**	**1.900**
Trento - TRENTINO-ALTO ADIGE	**400**	—	**400**	—	—	—	—	—	—
Verona	4.800	—	4.800	—	—	—	—	—	—
Treviso	2.500	—	2.500	2.400	1.500	3.900	—	—	—
Venezia	—	—	—	—	—	—	1.500	—	1.500
Padova	2.500	—	2.500	—	—	—	—	—	—
VENETO	**9.800**	—	**9.800**	**2.400**	**1.500**	**3.900**	**1.500**	—	**1.500**
Pordenone	100	—	100	—	—	—	—	—	—
Gorizia	—	—	—	2.000	—	2.000	—	—	—
FRIULI-VENEZIA GIULIA	**100**	—	**100**	**2.000**	—	**2.000**	—	—	—
Imperia	5.000	—	5.000	—	—	—	—	—	—
Savona	800	—	800	3.000	—	3.000	—	—	—
Genova	1.000	—	1.000	5.500	—	5.500	—	—	—
LIGURIA	**6.800**	—	**6.800**	**8.500**	—	**8.500**	—	—	—
Forlì - EMILIA-ROMAGNA	**500**	—	**500**	—	—	—	**300**	**500**	**800**
Massa Carrara	200	—	200	—	—	—	—	—	—
Lucca	4.000	—	4.000	—	—	—	—	—	—
Firenze	1.700	—	1.700	—	—	—	—	—	—
Livorno	—	—	—	—	—	—	7.000	2.000	9.000
Pisa	—	—	—	—	—	—	1.000	200	1.200
TOSCANA	**5.900**	—	**5.900**	—	—	—	**8.000**	**2.200**	**10.200**

Segue TAV. 51 — Piante floricole intere da vaso

Numero

PROVINCIE REGIONI	IN SERRA	IN PIENA ARIA	TOTALE	IN SERRA	IN PIENA ARIA	TOTALE	IN SERRA	IN PIENA ARIA	TOTALE
	segue CALADIUM			*segue* CALCEOLARIE			*segue* CALLE		
Perugia	1.000	—	1.000	—	—	—	5.000	—	5.000
Terni	—	—	—	—	—	—	2.000	—	2.000
UMBRIA	**1.000**	—	**1.000**	—	—	—	**7.000**	—	**7.000**
Ancona	1.000	—	1.000	—	—	—	—	—	—
Macerata	300	—	300	—	—	—	—	—	—
MARCHE	**1.300**	—	**1.300**	—	—	—	—	—	—
Roma - LAZIO	—	20.000	20.000	—	—	—	—	—	—
Teramo - ABRUZZI	**2.500**	—	**2.500**	—	—	—	**500**	**100**	**600**
Caserta	5.000	—	5.000	—	—	—	—	—	—
Salerno	1.000	—	1.000	—	—	—	—	—	—
CAMPANIA	**6.000**	—	**6.000**	—	—	—	—	—	—
Palermo	—	—	—	—	—	—	—	2.500	2.500
Messina	3.000	—	3.000	—	—	—	—	—	—
Catania	1.000	—	1.000	—	—	—	—	—	—
SICILIA	**4.000**	—	**4.000**	—	—	—	—	**2.500**	**2.500**
ITALIA	**93.700**	**20.000**	**113.700**	**46.400**	**1.500**	**47.900**	**18.800**	**5.700**	**24.500**
	CAMELIE			CICLAMINI			CINERARIE		
Torino	—	—	—	90.000	—	90.000	16.000	—	16.000
Vercelli	—	—	—	31.000	—	31.000	12.500	—	12.500
Novara	—	18.000	18.000	30.000	—	30.000	12.000	8.000	20.000
Cuneo	—	—	—	16.000	6.000	22.000	5.000	—	5.000
Asti	—	—	—	17.600	—	17.600	—	—	—
Alessandria	—	—	—	8.000	—	8.000	6.000	—	6.000
PIEMONTE	—	**18.000**	**18.000**	**192.600**	**6.000**	**198.600**	**51.500**	**8.000**	**59.500**
Varese	2.000	—	2.000	105.000	—	105.000	33.000	—	33.000
Como	—	—	—	30.000	—	30.000	5.000	—	5.000
Milano	—	—	—	500.000	—	500.000	—	—	—
Bergamo	—	—	—	250.000	—	250.000	80.000	—	80.000
Brescia	1.000	—	1.000	52.000	15.000	67.000	13.000	—	13.000
Mantova	1.000	—	1.000	22.000	—	22.000	3.000	—	3.000
LOMBARDIA	**4.000**	—	**4.000**	**959.000**	**15.000**	**974.000**	**134.000**	—	**134.000**
Bolzano-*Bozen*	—	—	—	360.000	—	360.000	20.000	—	20.000
Trento	—	—	—	35.000	—	35.000	7.000	—	7.000
TRENTINO-ALTO ADIGE	—	—	—	**395.000**	—	**395.000**	**27.000**	—	**27.000**
Verona	100	—	100	28.200	—	28.200	8.200	—	8.200
Vicenza	—	—	—	30.000	—	30.000	2.000	—	2.000
Treviso	100	—	100	62.000	7.000	69.000	12.200	9.000	21.200
Venezia	—	—	—	10.000	—	10.000	5.000	—	5.000
Padova	2.700	—	2.700	63.000	—	63.000	53.000	—	53.000
Rovigo	—	—	—	25.000	—	25.000	500	—	500
VENETO	**2.900**	—	**2.900**	**218.200**	**7.000**	**225.200**	**80.900**	**9.000**	**89.900**
Pordenone	400	—	400	16.800	700	17.500	3.100	—	3.100
Udine	—	—	—	165.800	—	165.800	26.200	—	26.200
Gorizia	100	—	100	17.100	1.000	18.100	3.000	200	3.200
Trieste	—	—	—	30.000	—	30.000	—	—	—
FRIULI-VENEZIA GIULIA	**500**	—	**500**	**229.700**	**1.700**	**231.400**	**32.300**	**200**	**32.500**
Imperia	—	—	—	10.000	—	10.000	20.000	—	20.000
Savona	400	—	400	20.000	—	20.000	13.000	—	13.000
Genova	—	3.000	3.000	30.000	—	30.000	1.500	—	1.500
La Spezia	—	3.000	3.000	800	—	800	500	—	500
LIGURIA	**400**	**6.000**	**6.400**	**60.800**	—	**60.800**	**35.000**	—	**35.000**
Ferrara	100	—	100	30.800	—	30.800	700	—	700
Forlì	—	—	—	10.000	—	10.000	5.000	—	5.000
EMILIA-ROMAGNA	**100**	—	**100**	**40.800**	—	**40.800**	**5.700**	—	**5.700**

Segue Tav. 51 — Piante floricole intere da vaso

Numero

PROVINCIE REGIONI	In serra	In piena aria	Totale	In serra	In piena aria	Totale	In serra	In piena aria	Totale
	segue CAMELIE			*segue* CICLAMINI			*segue* CINERARIE		
Massa Carrara	—	—	—	3.000	—	3.000	2.000	—	2.000
Lucca	—	2.000	2.000	30.000	—	30.000	2.000	—	2.000
Pistoia	—	—	—	20.000	—	20.000	5.000	—	5.000
Firenze	400	—	400	32.400	—	32.400	4.100	—	4.100
Livorno	—	—	—	15.000	8.000	23.000	—	—	—
Pisa	—	—	—	—	—	—	400	100	500
Grosseto	—	—	—	1.000	—	1.000	—	—	—
Toscana	**400**	**2.000**	**2.400**	**101.400**	**8.000**	**109.400**	**13.500**	**100**	**13.600**
Perugia	300	—	300	20.000	—	20.000	3.000	—	3.000
Terni	—	—	—	2.500	—	2.500	—	—	—
Umbria	**300**	—	**300**	**22.500**	—	**22.500**	**3.000**	—	**3.000**
Pesaro e Urbino	—	—	—	3.000	—	3.000	3.000	—	3.000
Ancona	1.000	—	1.000	25.000	—	25.000	2.000	—	2.000
Macerata	—	—	—	5.700	—	5.700	1.000	—	1.000
Ascoli Piceno	—	—	—	5.200	—	5.200	—	—	—
Marche	**1.000**	—	**1.000**	**38.900**	—	**38.900**	**6.000**	—	**6.000**
Rieti	—	—	—	600	—	600	400	—	400
Roma	—	—	—	500.000	—	500.000	505.000	—	505.000
Latina	—	—	—	8.000	40.000	48.000	—	—	—
Lazio	—	—	—	**508.600**	**40.000**	**548.600**	**505.400**	—	**505.400**
Teramo	—	—	—	3.000	—	3.000	1.200	—	1.200
Pescara	—	—	—	150.000	50.000	200.000	150.000	50.000	200.000
Abruzzi	—	—	—	**153.000**	**50.000**	**203.000**	**151.200**	**50.000**	**201.200**
Caserta	—	—	—	—	5.000	5.000	—	—	—
Napoli	—	—	—	75.000	125.000	200.000	—	—	—
Avellino	—	—	—	1.000	—	1.000	—	—	—
Salerno	300	—	300	2.000	—	2.000	300	—	300
Campania	**300**	—	**300**	**78.000**	**130.000**	**208.000**	**300**	—	**300**
Bari	—	—	—	1.000	—	1.000	—	—	—
Lecce	100	—	100	1.000	—	1.000	500	—	500
Puglia	**100**	—	**100**	**2.000**	—	**2.000**	**500**	—	**500**
Potenza - Basilicata	—	—	—	—	**15.000**	**15.000**	—	**8.000**	**8.000**
Palermo	3.000	3.000	6.000	10.000	13.000	23.000	—	11.000	11.000
Messina	500	—	500	3.000	—	3.000	2.000	—	2.000
Catania	600	—	600	2.000	—	2.000	1.000	6.000	7.000
Sicilia	**4.100**	**3.000**	**7.100**	**15.000**	**13.000**	**28.000**	**3.000**	**17.000**	**20.000**
Sassari	—	—	—	1.000	—	1.000	—	—	—
Cagliari	5.000	—	5.000	6.000	—	6.000	6.000	—	6.000
Sardegna	**5.000**	—	**5.000**	**7.000**	—	**7.000**	**6.000**	—	**6.000**
Italia	**19.100**	**29.000**	**48.100**	**3.022.500**	**285.700**	**3.308.200**	**1.055.300**	**92.300**	**1.147.600**
	COLEUS			CLIVIE			CRISANTEMI		
Torino	57.000	—	57.000	—	—	—	—	20.000	20.000
Vercelli	35.000	—	35.000	1.400	—	1.400	7.000	2.800	9.800
Cuneo	9.000	—	9.000	—	—	—	—	—	—
Alessandria	—	—	—	—	—	—	3.000	—	3.000
Piemonte	**91.000**	—	**91.000**	**1.400**	—	**1.400**	**10.000**	**22.800**	**32.800**
Varese	—	30.500	30.500	—	—	—	5.000	5.500	10.500
Milano	—	—	—	—	—	—	360.000	240.000	600.000
Brescia	—	—	—	—	—	—	8.000	4.000	12.000
Pavia	—	—	—	—	—	—	50.000	2.000	52.000
Mantova	—	—	—	—	—	—	5.000	—	5.000
Lombardia	—	**30.500**	**30.500**	—	—	—	**428.000**	**251.500**	**679.500**

Segue Tav. 51 — Piante floricole intere da vaso

Numero

PROVINCIE REGIONI	In serra	In piena aria	Totale	In serra	In piena aria	Totale	In serra	In piena aria	Totale
	segue COLEUS			*segue* CLIVIE			*segue* CRISANTEMI		
Bolzano-*Bozen*	—	—	—	—	—	—	—	2.000.000	2.000.000
Trento	—	—	—	3.500	—	3.500	15.000	50.000	65.000
Trentino-Alto Adige	—	—	—	**3.500**	—	**3.500**	**15.000**	**2.050.000**	**2.065.000**
Verona	—	—	—	1.800	—	1.800	1.000	3.500	4.500
Treviso	—	—	—	—	—	—	—	5.000	5.000
Venezia	—	—	—	—	—	—	200	2.000	2.200
Padova	—	—	—	18.000	—	18.000	20.000	—	20.000
Rovigo	—	—	—	—	—	—	—	2.500	2.500
Veneto	—	—	—	**19.800**	—	**19.800**	**21.200**	**13.000**	**34.200**
Pordenone	—	—	—	—	—	—	—	1.500	1.500
Gorizia	—	—	—	—	—	—	—	7.300	7.300
Friuli-Venezia Giulia	—	—	—	—	—	—	—	**8.800**	**8.800**
Imperia	—	—	—	—	—	—	120.000	—	120.000
Savona	—	—	—	400	—	400	21.000	—	21.000
Genova	3.000	5.000	8.000	2.000	—	2.000	6.000	10.000	16.000
Liguria	**3.000**	**5.000**	**8.000**	**2.400**	—	**2.400**	**147.000**	**10.000**	**157.000**
Forlì - Emilia-Romagna	—	—	—	—	—	—	—	**5.000**	**5.000**
Massa Carrara	—	—	—	—	—	—	1.000	—	1.000
Lucca	—	—	—	—	—	—	—	2.000	2.000
Pistoia	—	—	—	—	—	—	20.000	20.000	40.000
Pisa	—	—	—	—	—	—	600	—	600
Toscana	—	—	—	—	—	—	**21.600**	**22.000**	**43.600**
Pesaro e Urbino - Marche	—	—	—	—	—	—	—	**10.000**	**10.000**
Roma - Lazio	—	—	—	—	—	—	**5.000**	—	**5.000**
Avellino	—	—	—	100	—	100	—	—	—
Salerno	—	—	—	2.000	—	2.000	—	—	—
Campania	—	—	—	**2.100**	—	**2.100**	—	—	—
Palermo - Sicilia	—	3.000	3.000	—	—	—	—	—	—
Italia	**94.000**	**38.500**	**132.500**	**29.200**	—	**29.200**	**647.800**	**2.393.100**	**3.040.900**
	CROTON			DALIE			DIEFFENBACHIE		
Torino	21.000	—	21.000	—	—	—	16.000	—	16.000
Vercelli	2.400	—	2.400	—	—	—	4.700	—	4.700
Novara	4.000	—	4.000	—	—	—	500	—	500
Cuneo	700	—	700	—	—	—	100	—	100
Alessandria	500	—	500	—	—	—	1.200	—	1.200
Piemonte	**28.600**	—	**28.600**	—	—	—	**22.500**	—	**22.500**
Varese	3.000	—	3.000	—	—	—	10.000	—	10.000
Como	5.000	—	5.000	—	—	—	8.000	—	8.000
Milano	22.000	—	22.000	30.000	—	30.000	50.000	—	50.000
Bergamo	2.000	—	2.000	—	—	—	5.000	—	5.000
Brescia	8.000	—	8.000	—	500	500	15.000	1.000	16.000
Mantova	2.200	—	2.200	300	—	300	3.300	—	3.300
Lombardia	**42.200**	—	**42.200**	**30.300**	**500**	**30.800**	**91.300**	**1.000**	**92.300**
Bolzano-*Bozen*	6.000	—	6.000	—	—	—	5.000	—	5.000
Trento	1.600	—	1.600	—	—	—	700	—	700
Trentino-Alto Adige	**7.600**	—	**7.600**	—	—	—	**5.700**	—	**5.700**
Verona	9.700	—	9.700	—	—	—	6.200	—	6.200
Vicenza	1.000	—	1.000	—	—	—	500	—	500
Treviso	12.300	—	12.300	—	—	—	1.800	—	1.800
Venezia	1.000	—	1.000	—	—	—	2.000	—	2.000
Padova	75.000	—	75.000	—	—	—	38.000	—	38.000
Rovigo	—	—	—	—	600	600	—	—	—
Veneto	**99.000**	—	**99.000**	—	**600**	**600**	**48.500**	—	**48.500**

Segue Tav. 51 — Piante floricole intere da vaso

Numero

PROVINCIE REGIONI	In serra	In piena aria	Totale	In serra	In piena aria	Totale	In serra	In piena aria	Totale
	segue OROTON			*segue* DALIE			*segue* DIEFFENBACHIE		
Pordenone	2.500	—	2.500	—	—	—	2.000	—	2.000
Udine	—	—	—	—	—	—	3.300	—	3.300
Gorizia	1.000	—	1.000	—	—	—	100	—	100
Trieste	—	—	—	—	—	—	5.000	—	5.000
Friuli-Venezia Giulia	**3.500**	—	**3.500**	—	—	—	**10.400**	—	**10.400**
Imperia	330.000	—	330.000	—	—	—	120.000	—	120.000
Savona	3.000	—	3.000	—	—	—	900	—	900
Genova	55.000	—	55.000	—	—	—	20.000	—	20.000
La Spezia	2.500	—	2.500	—	—	—	2.000	—	2.000
Liguria	**390.500**	—	**390.500**	—	—	—	**142.900**	—	**142.900**
Ferrara	200	—	200	—	—	—	4.600	—	4.600
Forlì	3.000	—	3.000	—	—	—	5.000	—	5.000
Emilia-Romagna	**3.200**	—	**3.200**	—	—	—	**9.600**	—	**9.600**
Massa Carrara	300	—	300	—	—	—	300	—	300
Lucca	6.000	—	6.000	—	—	—	500	—	500
Pistoia	—	—	—	—	—	—	1.000	—	1.000
Firenze	8.900	—	8.900	—	—	—	3.200	—	3.200
Toscana	**15.200**	—	**15.200**	—	—	—	**5.000**	—	**5.000**
Perugia	1.500	—	1.500	—	—	—	1.500	—	1.500
Terni	—	—	—	1.000	—	1.000	—	—	—
Umbria	**1.500**	—	**1.500**	**1.000**	—	**1.000**	**1.500**	—	**1.500**
Pesaro e Urbino	1.000	—	1.000	—	—	—	500	—	500
Ancona	2.000	—	2.000	—	—	—	2.000	—	2.000
Ascoli Piceno	1.500	—	1.500	—	—	—	1.600	—	1.600
Marche	**4.500**	—	**4.500**	—	—	—	**4.100**	—	**4.100**
Roma	100.000	—	100.000	—	—	—	500.000	—	500.000
Latina	2.000	—	2.000	—	—	—	—	—	—
Lazio	**102.000**	—	**102.000**	—	—	—	**500.000**	—	**500.000**
Teramo	8.000	—	8.000	—	—	—	5.000	—	5.000
Pescara	50.000	—	50.000	—	—	—	30.000	—	30.000
Abruzzi	**58.000**	—	**58.000**	—	—	—	**35.000**	—	**35.000**
Caserta	10.000	—	10.000	—	—	—	5.000	—	5.000
Napoli	48.000	56.000	104.000	—	—	—	20.000	30.000	50.000
Avellino	300	—	300	—	—	—	200	—	200
Salerno	7.400	—	7.400	—	—	—	3.000	—	3.000
Campania	**65.700**	**56.000**	**121.700**	—	—	—	**28.200**	**30.000**	**58.200**
Bari	2.000	—	2.000	—	—	—	1.500	—	1.500
Lecce	100	—	100	—	—	—	1.000	—	1.000
Puglia	**2.100**	—	**2.100**	—	—	—	**2.500**	—	**2.500**
Potenza - Basilicata	**85.000**	—	**85.000**	—	—	—	**90.000**	—	**90.000**
Catanzaro	200	—	200	—	—	—	200	—	200
Reggio di Calabria	9.900	—	9.900	—	—	—	16.000	—	16.000
Calabria	**10.100**	—	**10.100**	—	—	—	**16.200**	—	**16.200**
Palermo	3.000	5.500	8.500	—	—	—	1.500	3.500	5.000
Messina	10.000	—	10.000	—	—	—	3.000	—	3.000
Catania	3.000	—	3.000	—	—	—	1.000	—	1.000
Sicilia	**16.000**	**5.500**	**21.500**	—	—	—	**5.500**	**3.500**	**9.000**
Sassari	500	—	500	—	—	—	—	—	—
Cagliari	17.000	—	17.000	—	—	—	13.000	—	13.000
Sardegna	**17.500**	—	**17.500**	—	—	—	**13.000**	—	**13.000**
Italia	**952.200**	**61.500**	**1.013.700**	**31.300**	**1.100**	**32.400**	**1.031.900**	**34.500**	**1.066.400**

Segue Tav. 51 — Piante floricole intere da vaso

Numero

PROVINCIE REGIONI	In serra	In piena aria	Totale	In serra	In piena aria	Totale	In serra	In piena aria	Totale
	DRACENE			EDERA			FELCI		
Torino	14.000	—	14.000	1.800	—	1.800	12.000	—	12.000
Vercelli	3.000	—	3.000	—	—	—	8.800	—	8.800
Novara	1.000	—	1.000	—	—	—	4.000	—	4.000
Cuneo	200	—	200	—	—	—	3.000	—	3.000
Alessandria	1.500	—	1.500	—	—	—	3.000	—	3.000
Piemonte	**19.700**	—	**19.700**	**1.800**	—	**1.800**	**30.800**	—	**30.800**
Varese	6.000	—	6.000	1.500	—	1.500	—	—	—
Como	7.000	—	7.000	—	—	—	—	—	—
Milano	70.000	—	70.000	—	—	—	—	—	—
Bergamo	5.000	—	5.000	—	—	—	—	—	—
Brescia	18.000	—	18.000	—	—	—	—	—	—
Mantova	3.300	—	3.300	—	—	—	—	—	—
Lombardia	**109.300**	—	**109.300**	**1.500**	—	**1.500**	—	—	—
Trento - Trentino-Alto Adige	**1.400**	—	**1.400**	**1.200**	**700**	**1.900**	**1.500**	—	**1.500**
Verona	8.300	—	8.300	1.100	—	1.100	2.600	—	2.600
Vicenza	500	—	500	—	—	—	—	—	—
Treviso	3.000	—	3.000	—	—	—	3.500	—	3.500
Venezia	1.000	—	1.000	—	—	—	—	—	—
Padova	18.000	—	18.000	—	—	—	12.000	—	12.000
Veneto	**30.800**	—	**30.800**	**1.100**	—	**1.100**	**18.100**	—	**18.100**
Pordenone	1.000	—	1.000	—	—	—	200	—	200
Udine	4.100	—	4.100	—	—	—	—	—	—
Gorizia	200	—	200	—	—	—	2.000	—	2.000
Trieste	5.000	—	5.000	—	—	—	—	—	—
Friuli-Venezia Giulia	**10.300**	—	**10.300**	—	—	—	**2.200**	—	**2.200**
Imperia	40.000	—	40.000	—	—	—	—	—	—
Savona	2.000	—	2.000	—	—	—	500	—	500
Genova	54.000	—	54.000	—	—	—	50.000	—	50.000
La Spezia	2.500	—	2.500	4.000	—	4.000	—	—	—
Liguria	**98.500**	—	**98.500**	**4.000**	—	**4.000**	**50.500**	—	**50.500**
Ferrara	2.100	—	2.100	—	—	—	300	—	300
Forlì	5.000	—	5.000	—	—	—	—	—	—
Emilia-Romagna	**7.100**	—	**7.100**	—	—	—	**300**	—	**300**
Massa Carrara	300	—	300	—	—	—	—	—	—
Lucca	3.000	—	3.000	—	—	—	8.000	—	8.000
Pistoia	1.000	—	1.000	—	—	—	—	—	—
Firenze	7.800	—	7.800	—	—	—	—	—	—
Livorno	—	—	—	—	—	—	30.000	5.000	35.000
Pisa	—	—	—	—	—	—	100	—	100
Toscana	**12.100**	—	**12.100**	—	—	—	**38.100**	**5.000**	**43.100**
Perugia - Umbria	**4.000**	—	**4.000**	—	—	—	**2.000**	—	**2.000**
Pesaro e Urbino	500	—	500	—	—	—	500	—	500
Ancona	2.000	2.000	4.000	—	—	—	88.000	—	88.000
Ascoli Piceno	500	—	500	—	—	—	700	—	700
Marche	**3.000**	**2.000**	**5.000**	—	—	—	**89.200**	—	**89.200**
Rieti	400	—	400	—	—	—	—	—	—
Roma	300.000	—	300.000	—	—	—	—	5.000	5.000
Lazio	**300.400**	—	**300.400**	—	—	—	—	**5.000**	**5.000**
Teramo	3.000	—	3.000	—	—	—	—	—	—
Pescara	20.000	—	20.000	—	—	—	—	—	—
Abruzzi	**23.000**	—	**23.000**	—	—	—	—	—	—
Caserta	5.000	—	5.000	—	—	—	—	—	—
Napoli	8.000	15.000	23.000	—	—	—	—	—	—
Avellino	800	—	800	—	—	—	300	—	300
Salerno	5.100	—	5.100	—	—	—	—	2.000	2.000
Campania	**18.900**	**15.000**	**33.900**	—	—	—	**300**	**2.000**	**2.300**

Segue Tav. 51 — Piante floricole intere da vaso

Numero

PROVINCIE REGIONI	In serra	In piena aria	Totale	In serra	In piena aria	Totale	In serra	In piena aria	Totale
	segue DRACENE			*segue* EDERA			*segue* FELCI		
Bari	—	—	—	—	—	—	15.000	—	15.000
Taranto	—	—	—	—	—	—	5.000	10.000	15.000
Puglia	—	—	—	—	—	—	**20.000**	**10.000**	**30.000**
Potenza - Basilicata	**180.000**	—	**180.000**	—	—	—	—	—	—
Reggio di Calabria - Calabria	**2.800**	—	**2.800**	—	—	—	—	—	—
Palermo	1.500	4.000	5.500	—	12.000	12.000	—	500	500
Messina	2.500	—	2.500	—	—	—	2.500	3.000	5.500
Catania	3.000	—	3.000	3.000	—	3.000	4.000	—	4.000
Sicilia	**7.000**	**4.000**	**11.000**	**3.000**	**12.000**	**15.000**	**6.500**	**3.500**	**10.000**
Sassari - Sardegna	**400**	—	**400**	—	—	—	—	—	—
ITALIA	**828.700**	**21.000**	**849.700**	**12.600**	**12.700**	**25.300**	**259.500**	**25.500**	**285.000**
	FICUS			FRESIE			FUCHSIE		
Torino	7.000	—	7.000	—	—	—	—	—	—
Vercelli	5.200	—	5.200	—	—	—	—	—	—
Novara	7.000	—	7.000	—	—	—	—	—	—
Cuneo	1.000	—	1.000	—	—	—	—	—	—
Asti	1.200	—	1.200	—	—	—	—	—	—
Alessandria	7.000	—	7.000	—	—	—	—	—	—
Piemonte	**28.400**	—	**28.400**	—	—	—	—	—	—
Varese	19.000	—	19.000	—	—	—	—	—	—
Como	20.000	—	20.000	—	—	—	—	—	—
Milano	45.000	—	45.000	—	—	—	—	—	—
Bergamo	10.000	—	10.000	—	—	—	—	—	—
Brescia	20.000	—	20.000	—	—	—	—	—	—
Mantova	2.400	—	2.400	—	—	—	500	—	500
Lombardia	**116.400**	—	**116.400**	—	—	—	**500**	—	**500**
Bolzano-*Bozen*	4.000	—	4.000	—	—	—	—	—	—
Trento	3.300	—	3.300	—	—	—	6.000	3.000	9.000
Trentino-Alto Adige	**7.300**	—	**7.300**	—	—	—	**6.000**	**3.000**	**9.000**
Verona	7.800	—	7.800	—	—	—	—	—	—
Vicenza	4.000	—	4.000	—	—	—	—	—	—
Treviso	15.200	—	15.200	—	—	—	—	—	—
Venezia	4.000	—	4.000	—	—	—	—	—	—
Padova	30.000	—	30.000	—	—	—	—	—	—
Veneto	**61.000**	—	**61.000**	—	—	—	—	—	—
Pordenone	3.100	—	3.100	—	—	—	500	—	600
Udine	17.300	—	17.300	—	—	—	—	—	—
Gorizia	1.100	—	1.100	—	—	—	—	—	—
Trieste	20.000	—	20.000	—	—	—	—	—	—
Friuli-Venezia Giulia	**41.500**	—	**41.500**	—	—	—	**600**	—	**600**
Imperia	10.000	5.000	15.000	—	—	—	—	—	—
Savona	2.800	—	2.800	—	—	—	—	—	—
Genova	17.000	30.000	47.000	—	—	—	—	—	—
La Spezia	1.500	—	1.500	—	—	—	—	—	—
Liguria	**31.300**	**35.000**	**66.300**	—	—	—	—	—	—
Ferrara	7.400	—	7.400	—	—	—	400	—	400
Forlì	10.000	—	10.000	—	—	—	—	—	—
Emilia-Romagna	**17.400**	—	**17.400**	—	—	—	**400**	—	**400**
Massa Carrara	500	—	500	—	—	—	—	—	—
Lucca	20.000	—	20.000	—	—	—	—	15.000	15.000
Pistoia	2.000	—	2.000	—	—	—	—	—	—
Firenze	11.500	—	11.500	—	—	—	—	—	—
Livorno	12.000	1.000	13.000	—	—	—	—	—	—
Pisa	1.200	300	1.500	1.000	—	1.000	—	—	—
Arezzo	500	—	500	—	—	—	—	—	—
Grosseto	400	—	400	—	—	—	—	—	—
Toscana	**48.100**	**1.300**	**49.400**	**1.000**	—	**1.000**	—	**15.000**	**15.000**

Segue Tav. 51 — Piante floricole intere da vaso

Numero

PROVINCIE REGIONI	In serra	In piena aria	Totale	In serra	In piena aria	Totale	In serra	In piena aria	Totale
	segue FICUS			*segue* FRESIE			*segue* FUCHSIE		
Perugia	18.000	—	18.000	—	—	—	—	—	—
Terni	3.000	—	3.000	—	—	—	—	—	—
Umbria	**21.000**	—	**21.000**	—	—	—	—	—	—
Pesaro e Urbino	2.000	—	2.000	—	—	—	—	—	—
Ancona	5.000	—	5.000	—	—	—	—	—	—
Macerata	1.400	—	1.400	1.200	—	1.200	—	—	—
Ascoli Piceno	2.600	—	2.600	—	—	—	—	—	—
Marche	**11.000**	—	**11.000**	**1.200**	—	**1.200**	—	—	—
Rieti	900	—	900	—	—	—	—	—	—
Roma	200.000	—	200.000	—	—	—	—	—	—
Lazio	**200.900**	—	**200.900**	—	—	—	—	—	—
Teramo	7.000	—	7.000	1.500	500	2.000	—	—	—
Pescara	100.000	—	100.000	—	—	—	—	—	—
Chieti	2.000	—	2.000	—	—	—	—	—	—
Abruzzi	**109.000**	—	**109.000**	**1.500**	**500**	**2.000**	—	—	—
Caserta	3.000	—	3.000	—	—	—	—	—	—
Napoli	30.000	60.000	90.000	—	—	—	—	—	—
Avellino	300	—	300	—	—	—	—	—	—
Salerno	11.000	—	11.000	—	6.000	6.000	—	—	—
Campania	**44.300**	**60.000**	**104.300**	—	**6.000**	**6.000**	—	—	—
Foggia	600	—	600	—	—	—	—	—	—
Bari	2.500	—	2.500	—	—	—	—	—	—
Lecce	2.000	—	2.000	—	—	—	—	—	—
Puglia	**5.100**	—	**5.100**	—	—	—	—	—	—
Potenza - Basilicata	**350.000**	—	**350.000**	—	—	—	—	—	—
Catanzaro	500	200	700	—	—	—	—	—	—
Reggio di Calabria	11.000	—	11.000	—	—	—	—	—	—
Calabria	**11.500**	**200**	**11.700**	—	—	—	—	—	—
Palermo	3.500	6.500	10.000	—	—	—	500	1.000	1.500
Messina	8.000	2.000	10.000	—	—	—	—	—	—
Catania	4.000	—	4.000	—	—	—	—	—	—
Sicilia	**15.500**	**8.500**	**24.000**	—	—	—	**500**	**1.000**	**1.500**
Sassari	900	—	900	—	—	—	—	—	—
Cagliari	20.000	—	20.000	—	—	—	—	—	—
Sardegna	**20.900**	—	**20.900**	—	—	—	—	—	—
ITALIA	**1.140.600**	**105.000**	**1.245.600**	**3.700**	**6.500**	**10.200**	**8.000**	**19.000**	**27.000**
	GARDENIE			GELSOMINI			GERANI		
Torino	—	—	—	—	—	—	70.000	—	70.000
Vercelli	700	—	700	—	—	—	80.000	—	80.000
Novara	1.000	3.000	4.000	—	—	—	22.000	—	22.000
Cuneo	—	—	—	—	—	—	8.000	3.000	11.000
Alessandria	—	—	—	—	—	—	25.000	—	25.000
Piemonte	**1.700**	**3.000**	**4.700**	—	—	—	**205.000**	**3.000**	**208.000**
Varese	—	—	—	—	—	—	145.000	25.000	170.000
Como	—	—	—	—	—	—	80.000	—	80.000
Bergamo	10.000	—	10.000	—	—	—	400.000	—	400.000
Brescia	30.000	5.000	35.000	—	—	—	100.000	—	100.000
Mantova	—	—	—	—	—	—	3.500	—	3.500
Lombardia	**40.000**	**5.000**	**45.000**	—	—	—	**728.500**	**25.000**	**753.500**
Bolzano-*Bozen*	—	—	—	—	—	—	600.000	—	600.000
Trento	—	—	—	—	—	—	48.000	12.000	60.000
Trentino-Alto Adige	—	—	—	—	—	—	**648.000**	**12.000**	**660.000**

Segue Tav. 51 — Piante floricole intere da vaso

Numero

PROVINCIE REGIONI	In serra	In piena aria	Totale	In serra	In piena aria	Totale	In serra	In piena aria	Totale
	segue GARDENIE			*segue* GELSOMINI			*segue* GERANI		
Verona	—	—	—	—	—	—	18.700	—	18.700
Vicenza	—	—	—	—	—	—	40.000	—	40.000
Treviso	700	—	700	—	—	—	35.000	15.000	50.000
Venezia	—	—	—	—	—	—	20.000	—	20.000
Padova	3.200	—	3.200	—	—	—	115.000	—	115.000
Rovigo	—	—	—	—	—	—	1.500	—	1.500
Veneto	**3.900**	—	**3.900**	—	—	—	**230.200**	**15.000**	**245.200**
Pordenone	—	—	—	—	—	—	25.000	700	25.700
Udine	—	—	—	—	—	—	63.600	—	63.600
Gorizia	—	—	—	—	—	—	28.500	5.000	33.500
Trieste	—	—	—	—	—	—	10.000	—	10.000
Friuli-Venezia Giulia	—	—	—	—	—	—	**127.100**	**5.700**	**132.800**
Imperia	—	—	—	—	—	—	400.000	400.000	800.000
Savona	200	—	200	—	—	—	46.000	—	46.000
Genova	1.000	—	1.000	—	—	—	23.000	20.000	43.000
La Spezia	—	1.500	1.500	—	—	—	30.000	—	30.000
Liguria	**1.200**	**1.500**	**2.700**	—	—	—	**499.000**	**420.000**	**919.000**
Ferrara	1.400	—	1.400	—	—	—	6.000	—	6.000
Forlì	—	—	—	—	—	—	100.000	—	100.000
Emilia-Romagna	**1.400**	—	**1.400**	—	—	—	**106.000**	—	**106.000**
Massa Carrara	—	—	—	—	—	—	2.000	—	2.000
Lucca	1.000	1.000	2.000	—	—	—	80.000	—	80.000
Pistoia	—	—	—	—	—	—	5.000	3.000	8.000
Firenze	900	—	900	—	—	—	10.200	15.000	25.200
Pisa	—	—	—	—	—	—	10.000	2.000	12.000
Grosseto	—	—	—	—	—	—	1.000	3.000	4.000
Toscana	**1.900**	**1.000**	**2.900**	—	—	—	**108.200**	**23.000**	**131.200**
Perugia	—	—	—	—	—	—	1.000	—	1.000
Terni	—	—	—	—	—	—	500	—	500
Umbria	—	—	—	—	—	—	**1.500**	—	**1.500**
Pesaro e Urbino	—	—	—	—	—	—	16.000	—	16.000
Ancona	800	—	800	—	—	—	6.000	—	6.000
Macerata	—	—	—	—	—	—	2.500	—	2.500
Ascoli Piceno	1.300	—	1.300	—	—	—	1.300	—	1.300
Marche	**2.100**	—	**2.100**	—	—	—	**25.800**	—	**25.800**
Rieti	—	—	—	—	—	—	800	—	800
Roma	50.000	—	50.000	—	—	—	100.000	100.000	200.000
Lazio	**50.000**	—	**50.000**	—	—	—	**100.800**	**100.000**	**200.800**
Teramo - Abruzzi	**3.000**	—	**3.000**	—	—	—	**1.000**	—	**1.000**
Caserta	—	1.000	1.000	—	—	—	—	10.000	10.000
Napoli	32.000	80.000	112.000	—	—	—	27.000	45.000	72.000
Avellino	—	—	—	—	—	—	1.000	2.500	3.500
Salerno	—	—	—	—	—	—	—	2.000	2.000
Campania	**32.000**	**81.000**	**113.000**	—	—	—	**28.000**	**59.500**	**87.500**
Bari	—	—	—	500	—	500	—	—	—
Lecce	—	—	—	—	—	—	200	—	200
Puglia	—	—	—	**500**	—	**500**	**200**	—	**200**
Potenza - Basilicata	—	—	—	—	—	—	—	**12.000**	**12.000**
Catanzaro - Calabria	**200**	**100**	**300**	—	—	—	—	—	—
Palermo	—	—	—	—	19.000	19.000	—	1.000	1.000
Messina	2.000	100.000	102.000	—	—	—	—	6.000	6.000
Catania	1.000	—	1.000	—	—	—	—	4.000	4.000
Sicilia	**3.000**	**100.000**	**103.000**	—	**19.000**	**19.000**	—	**11.000**	**11.000**
Sassari	—	—	—	—	—	—	300	—	300
Cagliari	—	—	—	—	—	—	9.000	—	9.000
Sardegna	—	—	—	—	—	—	**9.300**	—	**9.300**
ITALIA	**140.400**	**191.600**	**332.000**	**500**	**19.000**	**19.500**	**2.818.600**	**686.200**	**3.504.800**

Segue Tav. 51 — Piante floricole intere da vaso

Numero

PROVINCIE REGIONI	In serra	In piena aria	Totale	In serra	In piena aria	Totale	In serra	In piena aria	Totale
	Gerbere			Giacinti			Gigli		
Torino - Piemonte	—	—	—	**1.500**	—	**1.500**	**15.000**	—	**15.000**
Varese	—	—	—	—	—	—	—	600	600
Milano	—	—	—	50.000	—	50.000	—	—	—
Brescia	—	—	—	1.500	—	1.500	—	—	—
Mantova	200	—	200	—	—	—	1.000	—	1.000
Lombardia	**200**	—	**200**	**51.500**	—	**51.500**	**1.000**	**600**	**1.600**
Trento - Trentino-Alto Adige	**2.000**	—	**2.000**	—	—	—	—	—	—
Padova - Veneto	**8.000**	—	**8.000**	—	—	—	—	—	—
Massa Carrara - Toscana	—	—	—	**800**	—	**800**	—	—	—
Perugia - Umbria	—	—	—	**500**	—	**500**	—	—	—
Messina	—	—	—	—	—	—	300	—	300
Catania	2.500	—	2.500	—	—	—	—	—	—
Sicilia	**2.500**	—	**2.500**	—	—	—	**300**	—	**300**
ITALIA	**12.700**	—	**12.700**	**54.300**	—	**54.300**	**16.300**	**600**	**16.900**
	Gloxinie			Hibiscus			Kentie		
Torino	26.000	—	26.000	—	—	—	3.000	—	3.000
Vercelli	7.200	—	7.200	300	—	300	600	—	600
Novara	5.000	—	5.000	1.000	—	1.000	500	—	500
Cuneo	3.000	—	3.000	—	—	—	100	—	100
Alessandria	1.600	—	1.600	300	—	300	—	—	—
Piemonte	**42.800**	—	**42.800**	**1.600**	—	**1.600**	**4.200**	—	**4.200**
Varese	15.500	—	15.500	—	—	—	—	—	—
Como	3.000	—	3.000	—	—	—	—	—	—
Milano	—	—	—	30.000	—	30.000	15.000	—	15.000
Bergamo	25.000	—	25.000	—	—	—	2.000	—	2.000
Brescia	10.000	—	10.000	2.000	—	2.000	2.300	—	2.300
Mantova	20.500	—	20.500	—	—	—	—	—	—
Lombardia	**74.000**	—	**74.000**	**32.000**	—	**32.000**	**19.300**	—	**19.300**
Bolzano-*Bozen*	30.000	—	30.000	—	—	—	—	—	—
Trento	1.800	—	1.800	600	—	600	2.100	—	2.100
Trentino-Alto Adige	**31.800**	—	**31.800**	**600**	—	**600**	**2.100**	—	**2.100**
Verona	13.200	—	13.200	—	—	—	500	—	500
Treviso	7.000	2.000	9.000	—	—	—	700	—	700
Venezia	1.000	—	1.000	—	—	—	—	—	—
Padova	14.000	—	14.000	7.800	—	7.800	14.800	—	14.800
Rovigo	6.500	—	6.500	—	—	—	—	—	—
Veneto	**41.700**	**2.000**	**43.700**	**7.800**	—	**7.800**	**16.000**	—	**16.000**
Pordenone	—	—	—	100	—	100	—	—	—
Udine	16.300	—	16.300	—	—	—	—	—	—
Gorizia	1.100	—	1.100	200	—	200	—	—	—
Friuli-Venezia Giulia	**17.400**	—	**17.400**	**300**	—	**300**	—	—	—
Imperia	1.000	—	1.000	2.000	—	2.000	20.000	—	20.000
Savona	2.000	—	2.000	8.000	—	8.000	3.500	—	3.500
Genova	3.000	—	3.000	500	1.000	1.500	16.000	—	16.000
La Spezia	400	—	400	3.000	—	3.000	—	—	—
Liguria	**6.400**	—	**6.400**	**13.500**	**1.000**	**14.500**	**39.500**	—	**39.500**
Ferrara	300	—	300	100	600	700	500	—	500
Forlì	10.000	—	10.000	—	—	—	1.000	—	1.000
Emilia-Romagna	**10.300**	—	**10.300**	**100**	**600**	**700**	**1.500**	—	**1.500**

Segue Tav. 51 — Piante floricole intere da vaso

Numero

PROVINCIE REGIONI	In serra	In piena aria	Totale	In serra	In piena aria	Totale	In serra	In piena aria	Totale
	segue GLOXINIE			*segue* HIBISCUS			*segue* KENTIE		
Lucca	15.000	—	15.000	4.000	1.000	5.000	3.000	—	3.000
Pistoia	1.000	—	1.000	—	—	—	—	—	—
Firenze	4.400	—	4.400	400	—	400	2.600	—	2.600
Livorno	—	—	—	—	—	—	3.000	—	3.000
Pisa	—	—	—	—	100	100	—	—	—
Toscana	**20.400**	—	**20.400**	**4.400**	**1.100**	**5.500**	**8.600**	—	**8.600**
Perugia - Umbria	**5.000**	—	**5.000**	—	—	—	**1.500**	—	**1.500**
Pesaro e Urbino	2.000	—	2.000	1.000	—	1.000	1.000	—	1.000
Ancona	3.000	—	3.000	3.000	—	3.000	2.000	—	2.000
Macerata	200	—	200	—	—	—	—	—	—
Marche	**5.200**	—	**5.200**	**4.000**	—	**4.000**	**3.000**	—	**3.000**
Rieti	500	—	500	—	—	—	—	—	—
Roma	100.000	—	100.000	20.000	—	20.000	5.000	—	5.000
Lazio	**100.500**	—	**100.500**	**20.000**	—	**20.000**	**5.000**	—	**5.000**
Teramo - Abruzzi	—	—	—	—	—	—	**9.000**	—	**9.000**
Caserta	1.000	—	1.000	5.000	—	5.000	—	—	—
Napoli	—	—	—	—	—	—	6.000	6.000	12.000
Avellino	—	—	—	—	—	—	200	—	200
Salerno	200	—	200	—	—	—	3.100	—	3.100
Campania	**1.200**	—	**1.200**	**5.000**	—	**5.000**	**9.300**	**6.000**	**15.300**
Bari	—	—	—	1.500	—	1.500	—	—	—
Lecce	100	—	100	100	—	100	—	—	—
Puglia	**100**	—	**100**	**1.600**	—	**1.600**	—	—	—
Catanzaro	—	—	—	200	—	200	—	—	—
Reggio di Calabria	—	—	—	—	—	—	2.000	—	2.000
Calabria	—	—	—	**200**	—	**200**	**2.000**	—	**2.000**
Palermo	1.000	2.000	3.000	—	15.000	15.000	1.500	4.500	6.000
Messina	1.000	—	1.000	—	—	—	9.000	—	9.000
Catania	700	—	700	1.500	3.000	4.500	6.000	—	6.000
Siracusa	—	—	—	—	—	—	40.000	—	40.000
Sicilia	**2.700**	**2.000**	**4.700**	**1.500**	**18.000**	**19.500**	**56.500**	**4.500**	**61.000**
Sassari	—	—	—	500	—	500	—	—	—
Cagliari	—	—	—	6.500	—	6.500	2.000	—	2.000
Sardegna	—	—	—	**7.000**	—	**7.000**	**2.000**	—	**2.000**
Italia	**359.500**	**4.000**	**363.500**	**99.600**	**20.700**	**120.300**	**179.500**	**10.500**	**190.000**
	ALTRE PALME			IMPATIENS			MARANTE		
Torino	—	—	—	—	—	—	8.500	—	8.500
Vercelli	—	—	—	3.700	—	3.700	2.600	—	2.600
Novara	—	—	—	—	—	—	2.000	—	2.000
Alessandria	600	—	600	11.000	—	11.000	—	—	—
Piemonte	**600**	—	**600**	**14.700**	—	**14.700**	**13.100**	—	**13.100**
Varese	2.300	—	2.300	—	—	—	12.000	—	12.000
Como	—	—	—	—	—	—	10.000	—	10.000
Brescia	1.300	—	1.300	—	—	—	7.800	—	7.800
Mantova	—	—	—	—	—	—	1.000	—	1.000
Lombardia	**3.600**	—	**3.600**	—	—	—	**30.800**	—	**30.800**
Trento - Trentino-Alto Adige	**1.000**	—	**1.000**	—	—	—	—	—	—
Treviso - Veneto	**3.000**	**2.000**	**5.000**	—	—	—	—	—	—

Segue Tav. 51 — Piante floricole intere da vaso

Numero

PROVINCIE REGIONI	In serra	In piena aria	Totale	In serra	In piena aria	Totale	In serra	In piena aria	Totale
	segue ALTRE PALME			*segue* IMPATIENS			*segue* MARANTE		
Imperia	—	110.000	110.000	—	—	—	—	—	—
Savona	—	—	—	—	—	—	800	—	800
Genova	2.000	—	2.000	—	—	—	45.000	—	45.000
Liguria	**2.000**	**110.000**	**112.000**	—	—	—	**45.800**	—	**45.800**
Forlì - Emilia-Romagna	—	—	—	—	—	—	**2.000**	—	**2.000**
Lucca	2.000	—	2.000	—	—	—	—	—	—
Livorno	4.000	800	4.800	—	—	—	—	—	—
Pisa	100	—	100	—	—	—	—	—	—
Toscana	**6.100**	**800**	**6.900**	—	—	—	—	—	—
Caserta	1.000	—	1.000	—	—	—	—	—	—
Salerno	—	2.000	2.000	—	—	—	—	—	—
Campania	**1.000**	**2.000**	**3.000**	—	—	—	—	—	—
Bari	—	5.000	5.000	—	—	—	—	—	—
Taranto	700	3.000	3.700	—	—	—	—	—	—
Puglia	**700**	**8.000**	**8.700**	—	—	—	—	—	—
Palermo	—	1.800	1.800	—	—	—	—	—	—
Messina	—	5.000	5.000	—	—	—	—	—	—
Catania	2.000	2.000	4.000	—	—	—	—	—	—
Sicilia	**2.000**	**8.800**	**10.800**	—	—	—	—	—	—
Italia	**20.000**	**131.600**	**151.600**	**14.700**	—	**14.700**	**91.700**	—	**91.700**
	MAGNOLIE			MARGHERITE			NARCISI		
Torino	—	—	—	—	5.500	5.500	—	—	—
Vercelli	—	—	—	1.700	—	1.700	—	—	—
Piemonte	—	—	—	**1.700**	**5.500**	**7.200**	—	—	—
Varese	—	—	—	—	1.500	1.500	3.000	—	3.000
Bergamo	—	—	—	20.000	—	20.000	—	—	—
Brescia	—	—	—	1.200	—	1.200	—	—	—
Lombardia	—	—	—	**21.200**	**1.500**	**22.700**	**3.000**	—	**3.000**
Trento - Trentino-Alto Adige	—	—	—	**6.000**	—	**6.000**	—	—	—
Vicenza	—	—	—	—	10.000	10.000	—	6.000	6.000
Treviso	—	—	—	1.100	—	1.100	—	—	—
Padova	—	—	—	20.000	—	20.000	—	—	—
Rovigo	—	700	700	500	—	500	—	—	—
Veneto	—	**700**	**700**	**21.600**	**10.000**	**31.600**	—	**6.000**	**6.000**
Pordenone - Friuli-Venez. Giulia	—	—	—	—	—	—	—	**1.000**	**1.000**
Imperia	—	—	—	—	2.000	2.000	—	—	—
Savona	—	—	—	800	—	800	—	—	—
Genova	—	—	—	2.000	10.000	12.000	—	—	—
Liguria	—	—	—	**2.800**	**12.000**	**14.800**	—	—	—
Lucca	—	—	—	10.000	—	10.000	—	—	—
Pistoia	—	—	—	—	5.000	5.000	—	—	—
Livorno	—	—	—	—	—	—	15.000	8.000	23.000
Pisa	100	—	100	—	—	—	—	—	—
Toscana	**100**	—	**100**	**10.000**	**5.000**	**15.000**	**15.000**	**8.000**	**23.000**
Perugia - Umbria	—	—	—	**1.200**	—	**1.200**	—	—	—
Napoli	15.000	20.000	35.000	—	—	—	—	—	—
Salerno	—	—	—	—	2.000	2.000	200	—	200
Campania	**15.000**	**20.000**	**35.000**	—	**2.000**	**2.000**	**200**	—	**200**
Palermo	—	—	—	—	1.000	1.000	—	4.000	4.000
Messina	—	—	—	—	1.000	1.000	—	—	—
Sicilia	—	—	—	—	**2.000**	**2.000**	—	**4.000**	**4.000**
Italia	**15.100**	**20.700**	**35.800**	**64.500**	**38.000**	**102.500**	**18.200**	**19.000**	**37.200**

Segue Tav. 51 — Piante floricole intere da vaso

Numero

PROVINCIE REGIONI	In serra	In piena aria	Totale	In serra	In piena aria	Totale	In serra	In piena aria	Totale
	OLEANDRI			ORCHIDEE			ORTENSIE		
Torino	—	—	—	11.000	—	11.000	10.000	—	10.000
Vercelli	—	—	—	2.600	—	2.600	5.700	500	6.200
Novara	—	—	—	—	—	—	10.000	4.000	14.000
Cuneo	—	—	—	—	—	—	1.000	—	1.000
Alessandria	—	—	—	3.000	—	3.000	3.000	—	3.000
PIEMONTE	—	—	—	**16.600**	—	**16.600**	**29.700**	**4.500**	**34.200**
Varese	—	—	—	—	—	—	33.000	1.800	34.800
Como	—	—	—	—	—	—	10.000	—	10.000
Milano	—	—	—	—	—	—	100.000	—	100.000
Bergamo	—	—	—	—	—	—	50.000	—	50.000
Brescia	—	—	—	—	—	—	13.000	5.000	18.000
Mantova	—	—	—	—	—	—	19.500	—	19.500
LOMBARDIA	—	—	—	—	—	—	**225.500**	**6.800**	**232.300**
Bolzano-*Bozen*	—	—	—	—	—	—	40.000	—	40.000
Trento	—	—	—	—	—	—	6.000	—	6.000
TRENTINO-ALTO ADIGE	—	—	—	—	—	—	**46.000**	—	**46.000**
Verona	—	—	—	—	—	—	15.200	—	15.200
Vicenza	—	—	—	—	—	—	—	2.000	2.000
Treviso	—	—	—	200	—	200	15.000	2.000	17.000
Venezia	—	—	—	—	—	—	4.000	—	4.000
Padova	—	—	—	—	—	—	23.000	—	23.000
Rovigo	—	—	—	—	—	—	1.000	—	1.000
VENETO	—	—	—	**200**	—	**200**	**58.200**	**4.000**	**62.200**
Pordenone	—	—	—	—	—	—	2.500	—	2.500
Udine	—	—	—	—	—	—	34.100	—	34.100
Gorizia	—	—	—	—	—	—	1.600	—	1.600
Trieste	—	—	—	—	—	—	5.000	—	5.000
FRIULI-VENEZIA GIULIA	—	—	—	—	—	—	**43.200**	—	**43.200**
Imperia	—	—	—	—	—	—	2.000	—	2.000
Savona	—	—	—	—	—	—	3.000	—	3.000
Genova	—	—	—	—	—	—	8.500	5.000	13.500
La Spezia	—	1.000	1.000	—	—	—	—	10.000	10.000
LIGURIA	—	**1.000**	**1.000**	—	—	—	**13.500**	**15.000**	**28.500**
Ferrara	—	—	—	—	—	—	3.300	—	3.300
Forlì	—	—	—	—	—	—	10.000	—	10.000
EMILIA-ROMAGNA	—	—	—	—	—	—	**13.300**	—	**13.300**
Lucca	—	—	—	1.000	—	1.000	6.000	2.000	8.000
Pistoia	—	—	—	—	—	—	3.000	5.000	8.000
Firenze	—	—	—	—	—	—	27.800	—	27.800
Livorno	—	—	—	—	—	—	6.000	5.000	11.000
Pisa	—	—	—	—	—	—	2.000	500	2.500
Grosseto	—	—	—	—	—	—	1.000	—	1.000
TOSCANA	—	—	—	**1.000**	—	**1.000**	**45.800**	**12.500**	**58.300**
Perugia	—	—	—	1.000	—	1.000	15.000	—	15.000
Terni	—	—	—	—	—	—	1.500	—	1.500
UMBRIA	—	—	—	**1.000**	—	**1.000**	**16.500**	—	**16.500**
Pesaro e Urbino	—	—	—	—	—	—	2.500	—	2.500
Ancona	—	—	—	—	—	—	5.000	—	5.000
Macerata	—	—	—	—	—	—	100	—	100
Ascoli Piceno	—	—	—	—	—	—	2.600	—	2.600
MARCHE	—	—	—	—	—	—	**10.200**	—	**10.200**
Rieti	—	—	—	—	—	—	800	—	800
Roma	—	—	—	—	—	—	500.000	—	500.000
Latina	—	—	—	—	—	—	1.000	—	1.000
LAZIO	—	—	—	—	—	—	**501.800**	—	**501.800**
Teramo	—	—	—	—	—	—	6.000	—	6.000
Pescara	—	—	—	—	—	—	100.000	70.000	170.000
ABRUZZI	—	—	—	—	—	—	**106.000**	**70.000**	**176.000**

Segue Tav. 51 — Piante floricole intere da vaso

Numero

PROVINCIE REGIONI	In serra	In piena aria	Totale	In serra	In piena aria	Totale	In serra	In piena aria	Totale
	segue OLEANDRI			*segue* ORCHIDEE			*segue* ORTENSIE		
Caserta	—	—	—	—	—	—	—	5.000	5.000
Napoli	20.000	25.000	45.000	—	—	—	72.000	90.000	162.000
Avellino	—	—	—	—	—	—	200	300	500
Salerno	—	10.000	10.000	—	—	—	—	3.600	3.600
CAMPANIA	**20.000**	**35.000**	**55.000**	—	—	—	**72.200**	**98.900**	**171.100**
Lecce - PUGLIA	—	—	—	—	—	—	**300**	—	**300**
Catanzaro - CALABRIA	—	—	—	—	—	—	**100**	—	**100**
Palermo	—	13.000	13.000	—	—	—	3.000	5.000	8.000
Messina	—	—	—	800	—	800	2.000	20.000	22.000
Catania	—	—	—	—	—	—	3.000	2.000	5.000
SICILIA	—	**13.000**	**13.000**	**800**	—	**800**	**8.000**	**27.000**	**35.000**
Cagliari - SARDEGNA	—	—	—	—	—	—	**10.000**	—	**10.000**
ITALIA	**20.000**	**49.000**	**69.000**	**19.600**	—	**19.600**	**1.200.300**	**238.700**	**1.439.000**
	PEPEROMIE			PETUNIE			PHILODENDRON		
Torino	20.000	—	20.000	90.000	—	90.000	25.000	—	25.000
Vercelli	5.800	—	5.800	140.000	—	140.000	10.500	—	10.500
Novara	2.000	—	2.000	—	—	—	6.000	—	6.000
Cuneo	1.300	—	1.300	3.000	2.000	4.000	500	—	500
Alessandria	12.000	—	12.000	14.000	—	14.000	—	—	—
PIEMONTE	**41.100**	—	**41.100**	**246.000**	**2.000**	**248.000**	**42.000**	—	**42.000**
Varese	40.000	—	40.000	120.000	75.000	195.000	25.000	—	25.000
Como	40.000	—	40.000	—	—	—	5.000	—	5.000
Milano	80.000	—	80.000	—	—	—	200.000	—	200.000
Bergamo	30.000	—	30.000	—	—	—	100.000	—	100.000
Brescia	25.000	—	25.000	45.000	—	45.000	38.000	—	38.000
Mantova	6.200	—	6.200	—	—	—	5.000	—	5.000
LOMBARDIA	**221.200**	—	**221.200**	**165.000**	**75.000**	**240.000**	**371.000**	—	**371.000**
Bolzano-*Bozen*	10.000	—	10.000	—	—	—	3.000	—	3.000
Trento	7.400	—	7.400	—	—	—	—	—	—
TRENTINO-ALTO ADIGE	**17.400**	—	**17.400**	—	—	—	**3.000**	—	**3.000**
Verona	5.900	—	5.900	2.800	—	2.800	7.500	—	7.500
Vicenza	2.000	—	2.000	—	—	—	—	—	—
Treviso	3.400	—	3.400	6.000	6.000	12.000	—	—	—
Venezia	500	—	500	—	—	—	5.000	—	5.000
Padova	7.500	—	7.500	—	—	—	97.000	—	97.000
Rovigo	500	—	500	15.000	—	15.000	—	—	—
VENETO	**19.800**	—	**19.800**	**23.800**	**6.000**	**29.800**	**109.500**	—	**109.500**
Pordenone	1.500	—	1.500	—	—	—	1.600	—	1.600
Gorizia	600	—	600	—	—	—	1.900	—	1.900
FRIULI-VENEZIA GIULIA	**2.100**	—	**2.100**	—	—	—	**3.500**	—	**3.500**
Imperia	350.000	—	350.000	—	—	—	70.000	—	70.000
Savona	1.000	—	1.000	5.000	—	5.000	6.500	—	6.500
Genova	21.000	—	21.000	10.000	5.000	15.000	75.000	—	75.000
La Spezia	—	—	—	—	—	—	3.000	—	3.000
LIGURIA	**372.000**	—	**372.000**	**15.000**	**5.000**	**20.000**	**154.500**	—	**154.500**
Ferrara	5.000	—	5.000	—	—	—	12.800	—	12.800
Forlì	10.000	—	10.000	—	—	—	10.000	—	10.000
EMILIA-ROMAGNA	**15.000**	—	**15.000**	—	—	—	**22.800**	—	**22.800**

Segue Tav. 51 — Piante floricole intere da vaso

Numero

PROVINCIE REGIONI	In serra	In piena aria	Totale	In serra	In piena aria	Totale	In serra	In piena aria	Totale
	segue PEPEROMIE			*segue* PETUNIE			*segue* PHILODENDRON		
Massa Carrara	300	—	300	—	—	—	—	—	—
Lucca	5.000	—	5.000	—	—	—	5.000	—	5.000
Pistoia	5.000	—	5.000	—	—	—	—	—	—
Firenze	5.900	—	5.900	—	—	—	—	—	—
Toscana	**16.200**	—	**16.200**	—	—	—	**5.000**	—	**5.000**
Perugia - Umbria	**6.000**	—	**6.000**	—	—	—	—	—	—
Pesaro e Urbino	3.000	—	3.000	—	—	—	—	—	—
Ancona	3.000	—	3.000	—	—	—	—	—	—
Macerata	—	—	—	—	—	—	1.700	—	1.700
Marche	**6.000**	—	**6.000**	—	—	—	**1.700**	—	**1.700**
Rieti	800	—	800	—	—	—	—	—	—
Roma	10.000	—	10.000	—	—	—	—	—	—
Lazio	**10.800**	—	**10.800**	—	—	—	—	—	—
Teramo - Abruzzi	**7.000**	—	**7.000**	—	—	—	—	—	—
Caserta	10.000	—	10.000	—	—	—	—	—	—
Napoli	12.000	12.000	24.000	—	—	—	30.000	40.000	70.000
Avellino	500	—	500	—	—	—	—	—	—
Salerno	15.400	—	15.400	—	—	—	14.800	—	14.800
Campania	**37.900**	**12.000**	**49.900**	—	—	—	**44.800**	**40.000**	**84.800**
Foggia	—	—	—	—	—	—	600	—	600
Bari	—	—	—	—	—	—	700	—	700
Puglia	—	—	—	—	—	—	**1.300**	—	**1.300**
Potenza - Basilicata	**150.000**	—	**150.000**	—	—	—	**25.000**	—	**25.000**
Catanzaro	100	—	100	—	—	—	—	—	—
Reggio di Calabria	—	—	—	—	—	—	45.000	—	45.000
Calabria	**100**	—	**100**	—	—	—	**45.000**	—	**45.000**
Palermo	500	1.500	2.000	—	—	—	3.000	8.000	11.000
Messina	3.000	—	3.000	—	—	—	22.000	—	22.000
Catania	2.000	—	2.000	—	—	—	3.000	—	3.000
Sicilia	**5.500**	**1.500**	**7.000**	—	—	—	**28.000**	**8.000**	**36.000**
Sassari - Sardegna	**200**	—	**200**	—	—	—	—	—	—
ITALIA	**928.300**	**13.500**	**941.800**	**449.800**	**88.000**	**537.800**	**857.100**	**48.000**	**905.100**
	PIANTE GRASSE			POINSETTIE			POTHOS		
Torino	—	—	—	21.000	—	21.000	40.000	—	40.000
Vercelli	—	—	—	16.500	—	16.500	6.200	—	6.200
Novara	—	—	—	—	—	—	1.000	—	1.000
Cuneo	—	—	—	500	—	500	100	—	100
Alessandria	—	—	—	10.000	—	10.000	4.500	—	4.500
Piemonte	—	—	—	**48.000**	—	**48.000**	**51.800**	—	**51.800**
Varese	—	—	—	52.000	—	52.000	32.000	—	32.000
Como	—	—	—	70.000	—	70.000	—	—	—
Milano	—	—	—	—	—	—	100.000	—	100.000
Bergamo	—	—	—	300.000	—	300.000	2.000.000	—	2.000.000
Brescia	—	20.000	20.000	23.000	—	23.000	26.000	—	26.000
Mantova	—	—	—	10.000	—	10.000	700	—	700
Lombardia	—	**20.000**	**20.000**	**455.000**	—	**455.000**	**2.158.700**	—	**2.158.700**

Segue Tav. 51 — Piante floricole intere da vaso

Numero

PROVINCIE REGIONI	In serra	In piena aria	Totale	In serra	In piena aria	Totale	In serra	In piena aria	Totale
	segue PIANTE GRASSE			*segue* POINSETTIE			*segue* POTHOS		
Bolzano-*Bozen*	—	—	—	80.000	—	80.000	—	—	—
Trento	—	—	—	—	—	—	1.100	—	1.100
Trentino-Alto Adige	—	—	—	**80.000**	—	**80.000**	**1.100**	—	**1.100**
Verona	—	—	—	14.600	—	14.600	14.600	—	14.600
Vicenza	—	—	—	1.500	—	1.500	1.500	—	1.500
Treviso	—	—	—	9.300	—	9.300	16.900	—	16.900
Venezia	—	—	—	—	—	—	1.500	—	1.500
Padova	—	—	—	—	—	—	52.000	—	52.000
Veneto	—	—	—	**25.400**	—	**25.400**	**86.500**	—	**86.500**
Pordenone	—	—	—	5.000	—	5.000	2.300	—	2.300
Gorizia	—	—	—	7.500	—	7.500	500	—	500
Friuli-Venezia Giulia	—	—	—	**12.500**	—	**12.500**	**2.800**	—	**2.800**
Imperia	1.600.000	400.000	2.000.000	150.000	—	150.000	35.000	—	35.000
Savona	—	—	—	25.500	—	25.500	16.000	—	16.000
Genova	400.000	50.000	450.000	15.000	—	15.000	18.000	—	18.000
La Spezia	—	—	—	40.000	—	40.000	500	—	500
Liguria	**2.000.000**	**450.000**	**2.450.000**	**230.500**	—	**230.500**	**69.500**	—	**69.500**
Ferrara	—	—	—	6.500	—	6.500	4.800	—	4.800
Forlì	—	—	—	—	—	—	10.000	—	10.000
Emilia-Romagna	—	—	—	**6.500**	—	**6.500**	**14.800**	—	**14.800**
Massa Carrara	10.000	—	10.000	22.000	—	22.000	200	—	200
Lucca	—	—	—	10.000	—	10.000	5.000	—	5.000
Pistoia	—	—	—	—	—	—	2.000	—	2.000
Firenze	—	—	—	—	—	—	14.200	—	14.200
Grosseto	—	—	—	—	—	—	400	—	400
Toscana	**10.000**	—	**10.000**	**32.000**	—	**32.000**	**21.800**	—	**21.800**
Perugia - Umbria	—	—	—	**2.000**	—	**2.000**	**2.000**	—	**2.000**
Pesaro e Urbino	—	—	—	5.000	—	5.000	2.000	—	2.000
Ancona	—	—	—	30.000	—	30.000	5.000	—	5.000
Ascoli Piceno	—	—	—	—	—	—	800	—	800
Marche	—	—	—	**35.000**	—	**35.000**	**7.800**	—	**7.800**
Rieti	—	—	—	—	—	—	300	—	300
Roma	—	—	—	—	—	—	50.000	—	50.000
Latina	—	—	—	—	—	—	4.000	—	4.000
Lazio	—	—	—	—	—	—	**54.300**	—	**54.300**
Teramo	—	—	—	—	—	—	7.000	—	7.000
Chieti	—	—	—	—	—	—	1.600	—	1.600
Abruzzi	—	—	—	—	—	—	**8.600**	—	**8.600**
Caserta	—	—	—	2.000	—	2.000	5.000	—	5.000
Napoli	—	—	—	—	—	—	65.000	67.000	132.000
Avellino	—	—	—	—	—	—	300	—	300
Salerno	—	—	—	300	—	300	1.600	—	1.600
Campania	—		—	**2.300**	—	**2.300**	**71.900**	**67.000**	**138.900**
Foggia	—	—	—	—	—	—	400	—	400
Bari	—	—	—	—	—	—	4.000	—	4.000
Lecce	—	—	—	—	—	—	2.500	—	2.500
Puglia	—	—	—	—	—	—	**6.900**	—	**6.900**
Potenza - Basilicata	—	—	—	—	—	—	**100.000**	—	**100.000**
Catanzaro	—	—	—	—	—	—	200	—	200
Reggio di Calabria	—	—	—	—	—	—	1.000	—	1.000
Calabria	—	—	—	—	—	—	**1.200**	—	**1.200**

Segue TAV. 51 — Piante floricole intere da vaso

Numero

PROVINCIE REGIONI	IN SERRA	IN PIENA ARIA	TOTALE	IN SERRA	IN PIENA ARIA	TOTALE	IN SERRA	IN PIENA ARIA	TOTALE
	segue PIANTE GRASSE			*segue* POINSETTIE			*segue* POTHOS		
Palermo	9.000	25.000	34.000	—	9.000	9.000	2.500	8.000	10.500
Messina	—	—	—	—	1.000	1.000	6.500	—	6.500
Catania	—	—	—	—	—	—	2.000	—	2.000
SICILIA	**9.000**	**25.000**	**34.000**	—	**10.000**	**10.000**	**11.000**	**8.000**	**19.000**
Sassari	—	—	—	—	—	—	300	—	300
Cagliari	—	—	—	30.000	—	30.000	100.000	—	100.000
SARDEGNA	—	—	—	**30.000**	—	**30.000**	**100.300**	—	**100.300**
ITALIA	**2.019.000**	**495.000**	**2.514.000**	**959.200**	**10.000**	**969.200**	**2.771.000**	**75.000**	**2.846.000**
	PRIMULE			RANUNCOLI			RHODODENDRON		
Torino	50.000	—	50.000	—	—	—	1.500	—	1.500
Vercelli	16.500	—	16.500	—	—	—	200	1.800	2.000
Novara	5.000	—	5.000	—	—	—	—	8.000	8.000
Cuneo	12.000	3.000	15.000	—	—	—	—	—	—
Alessandria	6.000	—	6.000	—	—	—	400	—	400
PIEMONTE	**89.500**	**3.000**	**92.500**	—	—	—	**2.100**	**9.800**	**11.900**
Varese	10.000	2.500	12.500	—	—	—	1.400	1.500	2.900
Como	30.000	—	30.000	—	—	—	—	40.000	40.000
Milano	250.000	—	250.000	30.000	—	30.000	—	—	—
Bergamo	30.000	—	30.000	—	—	—	5.000	—	5.000
Brescia	17.000	4.000	21.000	—	—	—	12.000	—	12.000
Mantova	7.000	—	7.000	—	—	—	900	—	900
LOMBARDIA	**344.000**	**6.500**	**350.500**	**30.000**	—	**30.000**	**19.300**	**41.500**	**60.800**
Bolzano-*Bozen*	30.000	—	30.000	—	—	—	—	—	—
Trento	18.000	—	18.000	—	—	—	1.800	—	1.800
TRENTINO-ALTO ADIGE	**48.000**	—	**48.000**	—	—	—	**1.800**	—	**1.800**
Verona	16.200	—	16.200	—	—	—	8.300	—	8.300
Vicenza	20.000	—	20.000	—	5.000	5.000	—	—	—
Treviso	12.000	5.000	17.000	—	—	—	5.000	—	5.000
Venezia	6.000	—	6.000	—	—	—	—	—	—
Padova	58.500	—	58.500	—	—	—	3.200	—	3.200
Rovigo	3.500	—	3.500	—	—	—	—	—	—
VENETO	**116.200**	**5.000**	**121.200**	—	**5.000**	**5.000**	**16.500**	—	**16.500**
Pordenone	12.900	—	12.900	2.000	—	2.000	500	500	1.000
Udine	66.300	—	66.300	—	—	—	12.400	—	12.400
Gorizia	3.600	—	3.600	—	—	—	—	—	—
Trieste	40.000	—	40.000	—	—	—	—	—	—
FRIULI-VENEZIA GIULIA	**122.800**	—	**122.800**	**2.000**	—	**2.000**	**12.900**	**500**	**13.400**
Imperia	25.000	—	25.000	—	—	—	—	—	—
Savona	7.000	—	7.000	—	—	—	300	—	300
Genova	9.000	20.000	29.000	—	—	—	—	—	—
LIGURIA	**41.000**	**20.000**	**61.000**	—	—	—	**300**	—	**300**
Ferrara	200	—	200	—	—	—	600	—	600
Forlì	5.000	—	5.000	—	—	—	—	—	—
EMILIA-ROMAGNA	**5.200**	—	**5.200**	—	—	—	**600**	—	**600**
Massa Carrara	1.000	—	1.000	—	—	—	—	—	—
Lucca	2.000	—	2.000	—	—	—	—	3.000	3.000
Pistoia	10.000	—	10.000	—	—	—	—	—	—
Firenze	5.300	—	5.300	—	—	—	200	—	200
Livorno	—	—	—	—	—	—	3.500	2.800	6.300
TOSCANA	**18.300**	—	**18.300**	—	—	—	**3.700**	**5.800**	**9.500**

Segue TAV. 51 — Piante floricole intere da vaso

Numero

PROVINCIE REGIONI	IN SERRA	IN PIENA ARIA	TOTALE	IN SERRA	IN PIENA ARIA	TOTALE	IN SERRA	IN PIENA ARIA	TOTALE
	segue PRIMULE			*segue* RANUNCOLI			*segue* RHODODENDRON		
Perugia	8.000	—	8.000	—	—	—	—	—	—
Terni	1.000	—	1.000	—	—	—	—	—	—
UMBRIA	**9.000**	—	**9.000**	—	—	—	—	—	—
Pesaro e Urbino	1.500	—	1.500	—	—	—	—	—	—
Ancona	5.000	—	5.000	—	—	—	1.500	—	1.500
Macerata	1.000	—	1.000	—	—	—	—	—	—
Ascoli Piceno	1.100	—	1.100	—	—	—	1.900	—	1.900
MARCHE	**8.600**	—	**8.600**	—	—	—	**3.400**	—	**3.400**
Rieti	500	—	500	—	—	—	—	—	—
Roma	500.000	—	500.000	—	—	—	—	—	—
Latina	—	—	—	—	—	—	—	13.000	13.000
LAZIO	**500.500**	—	**500.500**	—	—	—	—	**13.000**	**13.000**
Teramo	2.000	—	2.000	—	—	—	3.000	—	3.000
Pescara	—	—	—	—	—	—	50.000	—	50.000
Chieti	—	—	—	—	—	—	600	—	600
ABRUZZI	**2.000**	—	**2.000**	—	—	—	**53.600**	—	**53.600**
Caserta	—	1.800	1.800	—	—	—	—	2.000	2.000
Napoli	50.000	125.000	175.000	—	—	—	80.000	128.000	208.000
Salerno	200	—	200	—	—	—	—	—	—
CAMPANIA	**50.200**	**126.800**	**177.000**	—	—	—	**80.000**	**130.000**	**210.000**
Lecce - PUGLIA	**100**	—	**100**	—	—	—	**100**	—	**100**
Catanzaro - CALABRIA	—	—	—	—	—	—	**100**	**100**	**200**
Palermo	500	2.000	2.500	—	—	—	—	—	—
Catania	2.000	1.000	3.000	—	—	—	1.500	—	1.500
SICILIA	**2.500**	**3.000**	**5.500**	—	—	—	**1.500**	—	**1.500**
Cagliari - SARDEGNA	**4.000**	—	**4.000**	—	—	—	**30.000**	—	**30.000**
ITALIA	**1.361.900**	**164.300**	**1.526.200**	**32.000**	**5.000**	**37.000**	**225.900**	**200.700**	**426.600**
	ROSE			SAINTPAULIA			SALVIA SPLENDENS		
Torino	—	15.000	15.000	80.000	—	80.000	—	—	—
Vercelli	6.500	—	6.500	14.500	—	14.500	83.000	—	83.000
Novara	—	—	—	3.000	—	3.000	—	—	—
Cuneo	2.000	500	2.500	4.000	—	4.000	10.000	5.000	15.000
Alessandria	2.000	—	2.000	—	—	—	—	—	—
PIEMONTE	**10.500**	**15.500**	**26.000**	**101.500**	—	**101.500**	**93.000**	**5.000**	**98.000**
Varese	—	5.000	5.000	19.000	—	19.000	—	—	—
Brescia	—	—	—	12.000	—	12.000	5.000	—	5.000
Mantova	—	—	—	16.000	—	16.000	—	—	—
LOMBARDIA	—	**5.000**	**5.000**	**47.000**	—	**47.000**	**5.000**	—	**5.000**
Bolzano-*Bozen*	—	—	—	90.000	—	90.000	—	—	—
Trento	—	—	—	—	—	—	3.000	1.000	4.000
TRENTINO-ALTO ADIGE	—	—	—	**90.000**	—	**90.000**	**3.000**	**1.000**	**4.000**
Vicenza	—	150.000	150.000	—	—	—	—	—	—
Treviso	—	6.000	6.000	—	—	—	—	—	—
Padova	—	—	—	28.000	—	28.000	—	—	—
Rovigo	1.000	—	1.000	—	—	—	8.000	—	8.000
VENETO	**1.000**	**156.000**	**157.000**	**28.000**	—	**28.000**	**8.000**	—	**8.000**
Savona	1.300	—	1.300	10.500	—	10.500	—	—	—
Genova	3.000	—	3.000	3.000	—	3.000	12.500	—	12.500
LIGURIA	**4.300**	—	**4.300**	**13.500**	—	**13.500**	**12.500**	—	**12.500**

Segue Tav. 51 — Piante floricole intere da vaso

Numero

PROVINCIE REGIONI	In serra	In piena aria	Totale	In serra	In piena aria	Totale	In serra	In piena aria	Totale
	segue ROSE			*segue* SAINTPAULIA			*segue* SALVIA SPLENDENS		
Ferrara	—	—	—	900	—	900	—	—	—
Forlì	300	500	800	—	—	—	—	—	—
Emilia-Romagna	300	500	800	900	—	900	—	—	—
Massa Carrara	—	—	—	1.000	—	1.000	—	—	—
Pistoia	—	3.000	3.000	—	—	—	—	—	—
Livorno	20.000	6.000	26.000	—	—	—	—	—	—
Pisa	500	100	600	—	—	—	—	—	—
Toscana	20.500	9.100	29.600	1.000	—	1.000	—	—	—
Perugia - Umbria	4.000	4.000	8.000	—	—	—	—	—	—
Macerata - Marche	500	—	500	—	—	—	—	—	—
Roma - Lazio	—	2.000	2.000	—	—	—	—	—	—
Caserta	—	10.000	10.000	—	—	—	—	—	—
Salerno	1.000	1.000	2.000	—	—	—	—	—	—
Campania	1.000	11.000	12.000	—	—	—	—	—	—
Palermo - Sicilia	5.000	7.000	12.000	—	—	—	—	—	—
Italia	47.100	210.100	257.200	281.900	—	281.900	121.500	6.000	127.500
	SANSEVIERE			STRELITZIE			TAGETES		
Torino	35.000	—	35.000	—	—	—	—	—	—
Vercelli	8.600	—	8.600	—	—	—	—	—	—
Novara	4.000	—	4.000	—	—	—	—	—	—
Cuneo	800	—	800	—	—	—	—	—	—
Asti	6.000	—	6.000	—	—	—	—	—	—
Alessandria	6.000	—	6.000	—	—	—	10.000	—	10.000
Piemonte	60.400	—	60.400	—	—	—	10.000	—	10.000
Varese	25.000	—	25.000	—	—	—	—	—	—
Milano	250.000	—	250.000	—	—	—	—	—	—
Bergamo	400.000	—	400.000	—	—	—	—	—	—
Brescia	25.000	—	25.000	—	—	—	—	—	—
Mantova	5.400	—	5.400	—	—	—	—	—	—
Lombardia	705.400	—	705.400	—	—	—	—	—	—
Bolzano-*Bozen*	10.000	—	10.000	—	—	—	—	—	—
Trento	10.600	—	10.600	—	—	—	—	—	—
Trentino-Alto Adige	20.600	—	20.600	—	—	—	—	—	—
Verona	12.400	—	12.400	—	—	—	—	—	—
Vicenza	2.000	—	2.000	—	—	—	—	—	—
Treviso	43.400	—	43.400	—	—	—	—	—	—
Venezia	3.000	—	3.000	—	—	—	—	—	—
Padova	27.000	—	27.000	—	—	—	—	—	—
Rovigo	300	—	300	—	—	—	—	—	—
Veneto	88.100	—	88.100	—	—	—	—	—	—
Pordenone	7.800	—	7.800	—	5.000	5.000	—	—	—
Udine	5.200	—	5.200	—	—	—	—	—	—
Gorizia	200	—	200	—	—	—	—	—	—
Trieste	40.000	—	40.000	—	—	—	—	—	—
Friuli-Venezia Giulia	53.200	—	53.200	—	5.000	5.000	—	—	—
Imperia	15.000	—	15.000	—	—	—	—	—	—
Savona	22.000	—	22.000	—	—	—	—	—	—
Genova	60.000	—	60.000	—	—	—	—	—	—
La Spezia	1.000	—	1.000	—	—	—	—	—	—
Liguria	98.000	—	98.000	—	—	—	—	—	—

Segue Tav. 51 — Piante floricole intere da vaso

Numero

PROVINCIE REGIONI	In serra	In piena aria	Totale	In serra	In piena aria	Totale	In serra	In piena aria	Totale
	segue SANSEVIERE			*segue* STRELITZIE			*segue* TAGETES		
Ferrara	4.800	—	4.800	—	—	—	—	—	—
Forlì	100.000	—	100.000	—	—	—	—	—	—
Emilia-Romagna	104.800	—	104.800	—	—	—	—	—	—
Massa Carrara	500	—	500	—	—	—	—	—	—
Lucca	15.000	—	15.000	—	—	—	—	—	—
Pistoia	3.000	—	3.000	—	—	—	—	—	—
Firenze	26.200	—	26.200	—	—	—	—	—	—
Livorno	2.000	—	2.000	—	—	—	—	—	—
Pisa	1.000	200	1.200	1.500	—	1.500	—	—	—
Arezzo	200	—	200	—	—	—	—	—	—
Grosseto	1.000	—	1.000	—	—	—	—	—	—
Toscana	48.900	200	49.100	1.500	—	1.500	—	—	—
Perugia	15.000	—	15.000	—	—	—	—	—	—
Terni	2.500	—	2.500	—	—	—	—	—	—
Umbria	17.500	—	17.500	—	—	—	—	—	—
Pesaro e Urbino	6.000	—	6.000	—	—	—	—	—	—
Ancona	5.000	—	5.000	—	—	—	—	—	—
Macerata	1.000	—	1.000	—	—	—	—	—	—
Ascoli Piceno	3.800	—	3.800	—	—	—	—	—	—
Marche	15.800	—	15.800	—	—	—	—	—	—
Rieti	600	—	600	—	—	—	—	—	—
Roma	30.000	—	30.000	—	—	—	—	—	—
Latina	—	3.000	3.000	—	—	—	—	—	—
Lazio	30.600	3.000	33.600	—	—	—	—	—	—
Teramo	100.000	—	100.000	—	—	—	—	—	—
Pescara	100.000	—	100.000	—	—	—	—	—	—
Chieti	1.500	—	1.500	—	—	—	—	—	—
Abruzzi	201.500	—	201.500	—	—	—	—	—	—
Caserta	10.000	—	10.000	—	—	—	—	—	—
Napoli	15.000	10.000	25.000	—	—	—	—	—	—
Avellino	1.000	—	1.000	—	—	—	—	—	—
Salerno	16.100	—	16.100	—	—	—	—	—	—
Campania	42.100	10.000	52.100	—	—	—	—	—	—
Foggia	2.000	—	2.000	—	—	—	—	—	—
Bari	500	—	500	—	—	—	—	—	—
Lecce	2.000	—	2.000	—	—	—	—	—	—
Puglia	4.500	—	4.500	—	—	—	—	—	—
Potenza - Basilicata	224.000	—	224.000	—	—	—	—	—	—
Catanzaro	200	200	400	—	—	—	—	—	—
Reggio di Calabria	1.000	—	1.000	—	—	—	—	—	—
Calabria	1.200	200	1.400	—	—	—	—	—	—
Palermo	2.500	10.000	12.500	—	—	—	—	—	—
Messina	58.000	—	58.000	—	—	—	—	—	—
Catania	3.000	1.000	4.000	—	—	—	—	—	—
Sicilia	63.500	11.000	74.500	—	—	—	—	—	—
Sassari	500	—	500	—	—	—	—	—	—
Cagliari	15.000	—	15.000	—	—	—	—	—	—
Sardegna	15.500	—	15.500	—	—	—	—	—	—
Italia	1.795.600	24.400	1.820.000	1.500	5.000	6.500	10.000	—	10.000

Segue Tav. 51 — Piante floricole intere da vaso

Numero

Provincie / Regioni	Tulipani: In serra	Tulipani: In piena aria	Tulipani: Totale	Viole: In serra	Viole: In piena aria	Viole: Totale	Altre: In serra	Altre: In piena aria	Altre: Totale
Vercelli	—	—	—	—	—	—	500	—	500
Novara	—	—	—	—	—	—	13.000	—	13.000
Piemonte	—	—	—	—	—	—	**13.500**	—	**13.500**
Varese	23.500	—	23.500	—	—	—	11.600	—	11.600
Bergamo	—	—	—	—	600.000	600.000	—	—	—
Brescia	—	—	—	5.000	—	5.000	1.500	—	1.500
Mantova	—	—	—	—	—	—	1.500	—	1.500
Lombardia	**23.500**	—	**23.500**	**5.000**	**600.000**	**605.000**	**14.600**	—	**14.600**
Bolzano-*Bozen*	—	—	—	—	—	—	10.000	—	10.000
Trento	—	—	—	6.000	—	6.000	4.700	1.500	6.200
Trentino-Alto Adige	—	—	—	**6.000**	—	**6.000**	**14.700**	**1.500**	**16.200**
Vicenza	—	—	—	—	15.000	15.000	—	10.000	10.000
Treviso	2.000	1.500	3.500	—	1.200	1.200	16.200	1.800	18.000
Padova	—	—	—	20.000	—	20.000	24.000	—	24.000
Rovigo	—	—	—	10.000	—	10.000	10.000	400	10.400
Veneto	**2.000**	**1.500**	**3.500**	**30.000**	**16.200**	**46.200**	**50.200**	**12.200**	**62.400**
Gorizia - Friuli-Venezia Giulia	**800**	—	**800**	—	—	—	**500**	—	**500**
Imperia	—	—	—	—	—	—	16.000	—	16.000
Genova	—	—	—	—	—	—	13.000	20.000	33.000
La Spezia	—	—	—	—	—	—	7.500	—	7.500
Liguria	—	—	—	—	—	—	**36.500**	**20.000**	**56.500**
Ferrara - Emilia-Romagna	—	—	—	—	—	—	**1.200**	—	**1.200**
Massa Carrara	3.000	—	3.000	—	—	—	—	—	—
Lucca	—	—	—	—	—	—	13.000	12.000	25.000
Livorno	10.000	5.000	15.000	3.500	500	4.000	6.500	3.000	9.500
Toscana	**13.000**	**5.000**	**18.000**	**3.500**	**500**	**4.000**	**19.500**	**15.000**	**34.500**
Ancona	20.000	—	20.000	—	—	—	—	—	—
Macerata	—	—	—	3.000	—	3.000	—	—	—
Ascoli Piceno	1.000	—	1.000	—	—	—	—	—	—
Marche	**21.000**	—	**21.000**	**3.000**	—	**3.000**	—	—	—
Roma - Lazio	**2.000**	—	**2.000**	—	—	—	**70.000**	**45.000**	**115.000**
Pescara - Abruzzi	—	—	—	—	—	—	—	**70.000**	**70.000**
Caserta	—	—	—	—	—	—	29.000	—	29.000
Salerno	—	—	—	1.000	—	1.000	—	25.000	25.000
Campania	—	—	—	**1.000**	—	**1.000**	**29.000**	**25.000**	**54.000**
Bari	—	—	—	—	—	—	—	2.500	2.500
Taranto	—	—	—	—	—	—	12.000	—	12.000
Puglia	—	—	—	—	—	—	**12.000**	**2.500**	**14.500**
Palermo	—	—	—	—	—	—	1.000	26.000	27.000
Catania	—	—	—	3.000	4.000	7.000	3.000	8.000	11.000
Sicilia	—	—	—	**3.000**	**4.000**	**7.000**	**4.000**	**34.000**	**38.000**
Italia	**62.300**	**6.500**	**68.800**	**51.500**	**620.700**	**672.200**	**265.700**	**225.200**	**490.900**

Tav. 52 — Produzione di foraggio per coltivazione di provenienza

Quintali

Provincie / Regioni	Foraggere avvicendate: Prati (*a*)	Foraggere avvicendate: Erbai (*b*)	Foraggere avvicendate: Totale	Foraggere permanenti: Prati (*c*)	Foraggere permanenti: Pascoli	Foraggere permanenti: Totale	Produzione accessoria di foraggio (*d*)	Produzione in complesso
Torino	4.464.000	3.051.900	7.515.900	7.345.500	843.100	8.188.600	102.700	15.807.200
Vercelli	923.500	225.800	1.149.300	1.069.100	166.400	1.235.500	15.200	2.400.000
Novara	1.173.300	1.474.800	2.648.100	1.500.800	535.600	2.036.400	7.400	4.691.900
Cuneo	5.311.800	546.000	5.857.800	4.911.100	1.085.800	5.996.900	140.000	11.994.700
Asti	1.095.200	209.300	1.304.500	2.083.100	6.300	2.089.400	71.000	3.464.900
Alessandria	3.673.400	948.800	4.622.200	1.128.000	94.700	1.222.700	79.800	5.924.700
Piemonte	**16.641.200**	**6.456.600**	**23.097.800**	**18.037.600**	**2.731.900**	**20.769.500**	**416.100**	**44.283.400**
Valle d'Aosta	**45.900**	**8.800**	**54.700**	**933.100**	**348.500**	**1.281.600**	**10.200**	**1.346.500**
Varese	220.900	335.000	555.900	781.200	12.100	793.300	4.000	1.353.200
Como	32.500	351.800	384.300	2.225.300	130.900	2.356.200	74.900	2.815.400
Sondrio	4.800	130.100	134.900	1.710.900	155.400	1.866.300	101.200	2.102.400
Milano	7.478.600	3.897.700	11.376.300	2.231.800	—	2.231.800	203.400	13.811.500
Bergamo	2.710.700	717.000	3.427.700	1.947.800	234.400	2.182.200	54.300	5.664.200
Brescia	7.132.000	4.596.800	11.728.800	2.215.600	301.400	2.517.000	44.000	14.289.800
Pavia	4.453.500	1.228.700	5.682.200	1.504.500	6.300	1.510.800	150.800	7.343.800
Cremona	6.631.500	6.594.100	13.225.600	1.733.900	1.800	1.735.700	366.400	15.327.700
Mantova	7.813.500	3.942.800	11.756.300	1.153.600	12.500	1.166.100	1.123.100	14.045.500
Lombardia	**36.478.000**	**21.794.000**	**58.272.000**	**15.504.600**	**854.800**	**16.359.400**	***2.122.100***	***76.753.500***
Bolzano-*Bozen*	351.800	257.100	608.900	4.672.000	887.100	5.559.100	126.500	6.294.500
Trento	277.800	302.200	580.000	1.918.600	940.200	2.858.800	231.600	3.670.400
Trentino-Alto Adige	**629.600**	**559.300**	**1.188.900**	**6.590.600**	**1.827.300**	**8.417.900**	**358.100**	**9.964.900**
Verona	6.620.900	3.696.600	10.317.500	1.055.300	188.300	1.243.600	821.400	12.382.500
Vicenza	1.982.500	1.173.400	3.155.900	3.583.700	384.500	3.968.200	725.600	7.849.700
Belluno	239.300	27.500	266.800	2.096.300	85.900	2.182.200	68.300	2.517.300
Treviso	2.635.000	1.173.200	3.808.200	1.153.700	76.500	1.230.200	345.500	5.383.900
Venezia	1.878.500	983.000	2.861.500	31.900	—	31.900	528.700	3.422.100
Padova	2.171.400	1.809.800	3.981.200	866.800	5.200	872.000	800.900	5.654.100
Rovigo	3.346.100	905.300	4.251.400	34.200	—	34.200	500.500	4.786.100
Veneto	**18.873.700**	**9.768.800**	**28.642.500**	**8.821.900**	**740.400**	**9.562.300**	**3.790.900**	**41.995.700**
Pordenone	1.990.900	207.000	2.197.900	630.700	171.200	801.900	900	3.000.700
Udine	3.373.800	898.200	4.272.000	1.185.100	214.500	1.399.600	36.500	5.708.100
Gorizia	372.200	78.500	450.700	54.200	3.600	57.800	31.000	539.500
Trieste	15.400	4.100	19.500	65.500	18.500	84.000	1.400	104.900
Friuli-Venezia Giulia	**5.752.300**	**1.187.800**	**6.940.100**	**1.935.500**	**407.800**	**2.343.300**	**69.800**	**9.353.200**
Imperia	15.500	600	16.100	84.200	96.900	181.100	4.100	201.300
Savona	260.800	20.700	281.500	248.700	25.800	274.500	800	556.800
Genova	160.800	55.200	216.000	654.900	230.400	885.300	104.200	1.206.500
La Spezia	53.000	28.200	81.200	108.000	50.800	158.800	43.700	283.700
Liguria	**490.100**	**104.700**	**594.800**	**1.095.800**	**403.900**	**1.499.700**	**152.800**	**2.247.300**
Piacenza	4.484.100	607.500	5.091.600	568.800	64.600	633.400	364.200	6.089.200
Parma	5.318.300	728.700	6.047.000	1.080.900	161.300	1.242.200	63.400	7.352.600
Reggio nell'Emilia	5.209.000	2.889.000	8.098.000	2.418.000	115.000	2.533.000	394.800	11.025.800
Modena	6.200.200	1.982.800	8.183.000	501.900	182.500	684.400	942.700	9.810.100
Bologna	3.903.000	570.000	4.473.000	125.000	100.000	225.000	170.000	4.868.000
Ferrara	1.958.600	1.593.500	3.552.100	7.800	1.700	9.500	439.900	4.001.500
Ravenna	2.553.700	169.900	2.723.600	43.200	7.200	50.400	93.100	2.867.100
Forlì	2.772.600	503.300	3.275.900	144.600	660.600	805.200	20.400	4.101.500
Emilia-Romagna	**32.399.500**	**9.044.700**	**41.444.200**	**4.890.200**	**1.292.900**	**6.183.100**	**2.488.500**	**50.115.800**
Massa-Carrara	228.800	55.400	284.200	163.700	61.700	225.400	48.500	558.100
Lucca	322.500	783.000	1.105.500	362.800	114.000	476.800	297.700	1.880.000
Pistoia	200.400	242.600	443.000	75.900	49.000	124.900	143.500	711.400
Firenze	1.662.800	733.800	2.396.600	144.100	161.500	305.600	215.400	2.916.600
Livorno	434.300	462.800	897.100	6.100	41.500	47.600	140.200	1.084.900
Pisa	1.126.300	1.701.100	2.827.400	143.000	248.200	390.200	378.300	3.595.900
Arezzo	1.060.500	237.200	1.297.700	170.800	172.500	343.300	46.900	1.687.900
Siena	1.221.900	249.000	1.470.900	4.100	499.100	503.200	224.800	2.198.900
Grosseto	511.300	1.371.000	1.882.300	321.000	903.000	1.224.000	540.200	3.646.500
Toscana	**6.768.800**	**5.834.900**	**12.603.700**	**1.390.500**	**2.250.500**	**3.641.000**	**2.035.500**	**18.280.200**

(*) La produzione di foraggio è espressa in fieno normale. — (*a*) Compresi quelli dell'anno d'impianto e i prati naturali avvicendati (formati da inerbimento spontaneo e rotti prima di cinque anni). — (*b*) Monofiti e polifiti. — (*c*) Asciutti (compresi i prati-pascoli) ed irrigui. — (*d*) Foraggio proveniente dai pascoli seminativi a riposo, da tare produttive, foglie dei cereali ecc.

Segue Tav. 52 — Produzione di foraggio per coltivazione di provenienza

Quintali

Provincie / Regioni	Foraggere avvicendate: Prati (a)	Foraggere avvicendate: Erbai (b)	Foraggere avvicendate: Totale	Foraggere permanenti: Prati (c)	Foraggere permanenti: Pascoli	Foraggere permanenti: Totale	Produzione accessoria di foraggio (d)	Produzione in complesso
Perugia	4.053.200	1.511.500	5.564.700	75.800	715.300	791.100	175.000	6.530.800
Terni	1.475.400	1.182.400	2.657.800	47.900	50.900	98.800	146.000	2.902.600
Umbria	**5.528.600**	**2.693.900**	**8.222.500**	**123.700**	**766.200**	**889.900**	**321.000**	**9.433.400**
Pesaro e Urbino	2.617.400	165.900	2.783.300	169.900	538.700	708.600	168.600	3.660.500
Ancona	2.205.900	610.000	2.815.900	36.500	73.100	109.600	488.600	3.414.100
Macerata	5.848.700	784.600	6.633.300	127.000	519.800	646.800	398.400	7.678.500
Ascoli Piceno	2.795.500	636.700	3.432.200	39.900	194.400	234.300	333.800	4.000.300
Marche	**13.467.500**	**2.197.200**	**15.664.700**	**373.300**	**1.326.000**	**1.699.300**	**1.389.400**	**18.753.400**
Viterbo	1.490.900	1.950.200	3.441.100	6.200	23.700	29.900	491.800	3.962.800
Rieti	952.000	442.600	1.394.600	40.600	139.100	179.700	78.700	1.653.000
Roma	3.475.000	4.400.000	7.875.000	350.000	700.000	1.050.000	1.100.000	10.025.000
Latina	1.911.700	1.683.000	3.594.700	253.500	289.400	542.900	255.300	4.392.900
Frosinone	616.200	1.011.100	1.627.300	83.600	319.500	403.100	460.000	2.490.400
Lazio	**8.445.800**	**9.486.900**	**17.932.700**	**733.900**	**1.471.700**	**2.205.600**	**2.385.800**	**22.524.100**
L'Aquila	763.600	268.100	1.031.700	394.500	1.673.900	2.068.400	396.500	3.496.600
Teramo	2.925.500	573.300	3.498.800	81.500	349.200	430.700	127.200	4.056.700
Pescara	816.100	1.194.400	2.010.500	1.900	159.000	160.900	307.300	2.478.700
Chieti	2.577.600	400.800	2.978.400	18.300	177.200	195.500	113.800	3.287.700
Abruzzi	**7.082.800**	**2.436.600**	**9.519.400**	**496.200**	**2.359.300**	**2.855.500**	**944.800**	**13.319.700**
Isernia	130.800	64.200	195.000	42.200	131.500	173.700	38.500	407.200
Campobasso	1.292.600	330.500	1.613.100	31.700	93.000	124.700	35.200	1.773.000
Molise	**1.423.400**	**384.700**	**1.808.100**	**73.900**	**224.500**	**298.400**	**73.700**	**2.180.200**
Caserta	1.389.800	3.372.300	4.762.100	600.200	104.200	704.400	1.106.000	6.572.500
Benevento	870.100	1.011.000	1.881.100	100.000	96.000	196.000	210.600	2.287.700
Napoli	195.300	1.191.800	1.387.100	22.900	18.900	41.800	1.622.100	3.051.000
Avellino	891.100	341.700	1.232.800	264.000	209.100	473.100	804.400	2.510.300
Salerno	1.543.700	763.600	2.307.300	75.700	432.500	508.200	939.000	3.754.500
Campania	**4.890.000**	**6.680.400**	**11.570.400**	**1.062.800**	**860.700**	**1.923.500**	**4.682.100**	**18.176.000**
Foggia	134.300	1.254.200	1.388.500	—	534.000	534.000	595.200	2.517.700
Bari	900	1.140.200	1.141.100	—	676.900	676.900	1.567.800	3.385.800
Taranto	92.900	542.800	635.700	—	148.500	148.500	837.800	1.622.000
Brindisi	23.000	651.300	674.300	—	40.800	40.800	158.800	873.900
Lecce	119.800	934.000	1.053.800	—	88.000	88.000	342.500	1.484.300
Puglia	**370.900**	**4.522.500**	**4.893.400**	—	**1.488.200**	**1.488.200**	**3.502.100**	**9.883.700**
Potenza	426.900	561.000	987.900	40.500	893.000	933.500	903.300	2.824.700
Matera	74.100	238.100	312.200	—	727.900	727.900	156.600	1.196.700
Basilicata	**501.000**	**799.100**	**1.300.100**	**40.500**	**1.620.900**	**1.661.400**	**1.059.900**	**4.021.400**
Cosenza	683.800	846.000	1.529.800	416.700	647.000	1.063.700	569.800	3.163.300
Catanzaro	898.000	1.184.000	2.082.000	5.900	270.100	276.000	842.000	3.200.000
Reggio di Calabria	163.400	151.400	314.800	—	278.400	278.400	198.300	791.500
Calabria	**1.745.200**	**2.181.400**	**3.926.600**	**422.600**	**1.195.500**	**1.618.100**	**1.610.100**	**7.154.800**
Trapani	173.400	—	173.400	—	56.200	56.200	96.500	326.100
Palermo	1.888.800	834.700	2.723.500	—	1.378.600	1.378.600	592.800	4.694.900
Messina	297.100	108.000	405.100	—	621.800	621.800	608.600	1.635.500
Agrigento	675.300	251.500	926.800	—	221.700	221.700	170.200	1.318.700
Caltanissetta	201.500	1.143.300	1.344.800	—	41.800	41.800	273.600	1.660.200
Enna	53.400	915.800	969.200	—	108.900	108.900	408.000	1.486.100
Catania	122.300	862.000	984.300	—	231.800	231.800	1.790.000	3.006.100
Ragusa	1.898.900	1.364.300	3.263.200	—	54.400	54.400	456.000	3.773.600
Siracusa	592.700	79.700	672.400	—	68.600	68.600	648.000	1.389.000
Sicilia	**5.903.400**	**5.559.300**	**11.462.700**	—	**2.783.800**	**2.783.800**	**5.043.700**	**19.290.200**
Sassari	268.800	329.800	598.600	201.700	3.238.200	3.439.900	875.000	4.913.500
Nuoro	59.700	306.600	366.300	116.500	3.045.900	3.162.400	451.800	3.980.500
Cagliari	1.081.300	1.264.400	2.345.700	10.000	2.751.100	2.761.100	1.597.400	6.704.200
Sardegna	**1.409.800**	**1.900.800**	**3.310.600**	**328.200**	**9.035.200**	**9.363.400**	**2.924.200**	**15.598.200**
Italia	**168.847.500**	**93.602.400**	**262.449.900**	**62.854.900**	**33.990.000**	**96.844.900**	**35.380.800**	**394.675.600**

(a) (b) (c) (d) Cfr. le corrispondenti note alla pagina precedente.

Tav. 53 — Prati avvicendati

A — Secondo l'impianto

Superficie in ettari; produzione in quintali

Provincie / Regioni	Anno d'impianto: Superficie: Totale	Anno d'impianto: Superficie: con produzione di foraggio	Anno d'impianto: Produzione: Totale	Anno d'impianto: Produzione: per ha (a)	Oltre l'anno: Superficie	Oltre l'anno: Produzione: Totale	Oltre l'anno: Produzione: per ha	Totale: Superficie	Totale: Produzione
Torino	19.564	19.164	574.900	*29,9*	34.575	3.889.100	*112,5*	54.139	4.464.000
Vercelli	4.700	4.600	128.100	*27,8*	9.800	795.400	*81,2*	14.500	923.500
Novara	6.760	6.760	252.200	*37,3*	14.600	921.100	*63,1*	21.360	1.173.300
Cuneo	52.700	47.450	1.164.800	*24,6*	61.000	4.147.000	*67,9*	113.700	5.311.800
Asti	3.010	2.910	100.800	*34,6*	10.120	994.400	*98,2*	13.130	1.095.200
Alessandria	10.200	10.174	451.900	*44,4*	30.700	3.221.500	*105,0*	40.900	3.673.400
Piemonte	**96.934**	**91.058**	**2.672.700**	***29,4***	**160.795**	**13.968.500**	***86,9***	**257.729**	**16.641.200**
Valle d'Aosta	**298**	**298**	**5.200**	***17,4***	**843**	**40.700**	***48,3***	**1.141**	**45.900**
Varese	866	852	30.400	*35,7*	2.703	190.500	*68,9*	3.569	220.900
Como	312	312	10.500	*33,7*	261	22.000	*80,9*	573	32.500
Sondrio	—	—	—	—	63	4.800	*76,0*	63	4.800
Milano	23.300	23.300	1.667.300	*71,6*	53.200	5.811.300	*109,3*	76.500	7.478.600
Bergamo	11.080	11.080	490.000	*44,2*	23.330	2.220.700	*95,3*	34.410	2.710.700
Brescia	27.942	27.942	850.800	*30,4*	57.364	6.281.200	*109,5*	85.306	7.132.000
Pavia	25.664	25.664	1.129.300	*44,0*	39.438	3.334.200	*84,3*	65.102	4.453.500
Cremona	17.507	17.507	685.000	*39,1*	52.816	5.946.500	*112,6*	70.323	6.631.500
Mantova	23.728	23.728	1.472.700	*62,0*	59.295	6.340.800	*107,0*	83.023	7.813.500
Lombardia	**130.399**	**130.385**	**6.336.000**	***48,6***	**288.470**	**30.142.000**	***104,5***	**418.869**	**36.478.000**
Bolzano-*Bozen*	1.700	1.700	72.500	*42,6*	2.821	279.300	*98,9*	4.521	351.800
Trento	1.641	1.641	37.200	*22,6*	3.310	240.600	*72,7*	4.951	277.800
Trentino-Alto Adige	**3.341**	**3.341**	**109.700**	***32,8***	**6.131**	**519.900**	***84,8***	**9.472**	**629.600**
Verona	28.985	28.985	1.029.800	*35,5*	62.095	5.591.100	*90,0*	91.080	6.620.900
Vicenza	8.942	8.942	387.700	*43,4*	17.120	1.594.800	*93,2*	26.062	1.982.500
Belluno	801	801	24.600	*30,7*	3.270	214.700	*65,6*	4.071	239.300
Treviso	13.300	13.300	479.100	*36,0*	30.500	2.155.900	*70,6*	43.800	2.635.000
Venezia	6.560	6.560	283.200	*43,0*	16.833	1.595.300	*95,0*	23.393	1.878.500
Padova	9.658	9.658	313.600	*32,5*	20.587	1.857.800	*90,2*	30.245	2.171.400
Rovigo	7.538	6.778	474.900	*70,2*	22.075	2.871.200	*130,1*	29.613	3.346.100
Veneto	**75.784**	**75.024**	**2.992.900**	***39,9***	**172.480**	**15.880.800**	***92,1***	**248.264**	**18.873.700**
Pordenone	7.304	7.129	442.500	*62,0*	18.751	1.548.400	*77,2*	26.055	1.990.900
Udine	14.819	14.819	456.900	*30,8*	34.680	2.916.900	*84,1*	49.499	3.373.800
Gorizia	2.070	2.070	61.300	*29,6*	4.220	310.900	*73,7*	6.290	372.200
Trieste	34	34	1.700	*50,0*	230	13.700	*60,0*	264	15.400
Friuli-Venezia Giulia	**24.227**	**24.052**	**962.400**	***40,0***	**57.881**	**4.789.900**	***82,8***	**82.108**	**5.752.300**
Imperia	10	10	200	*11,4*	658	15.300	*23,3*	668	15.500
Savona	752	679	25.700	*37,9*	2.195	235.100	*107,1*	2.947	260.800
Genova	915	905	17.200	*18,9*	2.200	143.600	*65,3*	3.115	160.800
La Spezia	281	253	2.700	*10,7*	1.130	50.300	*44,5*	1.411	53.000
Liguria	**1.958**	**1.847**	**45.800**	***24,8***	**6.183**	**444.300**	***71,9***	**8.141**	**490.100**
Piacenza	25.380	25.380	514.800	*22,0*	53.450	3.969.300	*74,3*	78.830	4.484.100
Parma	25.050	25.050	765.900	*30,6*	62.450	4.552.400	*72,8*	87.500	5.318.300
Reggio nell'Emilia	19.110	19.110	693.000	*36,3*	57.400	4.516.000	*78,7*	76.510	5.209.000
Modena	18.210	18.210	678.900	*37,0*	68.330	5.521.300	*81,0*	86.540	6.200.200
Bologna	11.220	11.220	519.000	*46,3*	44.760	3.384.000	*75,6*	55.980	3.903.000
Ferrara	4.900	4.900	118.800	*24,0*	16.000	1.839.800	*114,9*	20.900	1.958.600
Ravenna	6.130	6.130	306.400	*50,0*	22.720	2.247.300	*98,9*	28.850	2.553.700
Forlì	12.000	12.000	339.700	*28,3*	32.000	2.432.900	*76,0*	44.000	2.772.600
Emilia-Romagna	**122.000**	**122.000**	**3.936.500**	***32,3***	**357.110**	**28.463.000**	***79,7***	**479.110**	**32.399.500**
Massa-Carrara	942	942	26.900	*28,6*	2.790	201.900	*72,4*	3.732	228.800
Lucca	990	990	26.100	*26,4*	4.158	296.400	*71,3*	5.148	322.500
Pistoia	1.130	1.130	30.200	*26,6*	2.980	170.200	*57,0*	4.110	200.400
Firenze	15.680	11.684	71.100	*6,1*	25.610	1.591.700	*62,1*	41.290	1.662.800
Livorno	2.927	2.649	90.700	*34,2*	5.633	343.600	*61,0*	8.560	434.300
Pisa	16.000	11.400	187.300	*16,4*	18.100	939.000	*51,9*	34.100	1.126.300
Arezzo	9.690	9.690	173.700	*17,9*	29.148	886.800	*31,5*	37.838	1.060.500
Siena	10.400	7.750	93.900	*12,1*	30.500	1.128.000	*36,9*	40.900	1.221.900
Grosseto	8.400	7.720	113.200	*14,7*	8.200	398.100	*48,6*	16.600	511.300
Toscana	**66.159**	**53.935**	**813.100**	***15,1***	**126.119**	**5.955.700**	***47,2***	**192.278**	**6.768.800**

(a) Riferita alla sola superficie che ha dato produzione.

Segue Tav. 53 — Prati avvicendati

Segue A — Secondo l'impianto

Superficie in ettari; produzione in quintali

Provincie / Regioni	Anno d'impianto: Superficie: Totale	Anno d'impianto: Superficie: con produzione di foraggio	Anno d'impianto: Produzione: Totale	Anno d'impianto: Produzione: per ha (a)	Oltre l'anno: Superficie	Oltre l'anno: Produzione: Totale	Oltre l'anno: Produzione: per ha	Totale: Superficie	Totale: Produzione
Perugia	20.950	20.950	480.400	22,9	60.360	3.572.800	59,2	81.310	4.053.200
Terni	14.025	14.025	131.400	9,3	28.285	1.344.000	47,5	42.310	1.475.400
Umbria	**34.975**	**34.975**	**611.800**	**17,5**	**88.645**	**4.916.800**	**55,5**	**123.620**	**5.528.600**
Pesaro e Urbino	37.980	30.160	254.300	8,4	42.080	2.363.100	56,1	80.060	2.617.400
Ancona	28.600	21.900	96.900	4,4	39.300	2.109.000	53,6	67.900	2.205.900
Macerata	27.180	27.180	752.200	27,7	55.334	5.096.500	92,3	82.504	5.848.700
Ascoli Piceno	19.921	2.430	36.200	14,9	42.085	2.759.300	65,5	62.006	2.795.500
Marche	**113.681**	**81.670**	**.139.600**	**14,0**	**178.789**	**12.327.900**	**69,0**	**292.470**	**13.467.500**
Viterbo	5.250	5.250	95.000	18,0	22.601	1.395.900	61,7	27.851	1.490.900
Rieti	14.554	13.614	128.500	9,4	27.614	823.500	29,8	42.168	952.000
Roma	25.000	24.100	412.000	17,1	59.250	3.063.000	51,7	84.250	3.475.000
Latina	6.700	6.700	320.400	47,0	15.900	1.591.300	100,0	22.600	1.911.700
Frosinone	4.250	4.250	93.400	21,9	9.800	522.800	53,4	14.050	616.200
Lazio	**55.754**	**53.914**	**1.049.300**	**19,5**	**135.165**	**7.396.500**	**54,7**	**190.919**	**8.445.800**
L'Aquila	7.294	7.294	134.300	18,4	13.870	629.300	45,4	21.164	763.600
Teramo	14.300	13.935	290.100	20,8	35.255	2.635.400	74,7	49.555	2.925.500
Pescara	9.417	9.357	396.900	42,4	6.316	419.200	66,4	15.733	816.100
Chieti	32.145	32.145	1.889.500	58,8	9.855	688.100	69,4	42.000	2.577.600
Abruzzi	**63.156**	**62.731**	**2.710.800**	**43,2**	**65.296**	**4.372.000**	**67,0**	**128.452**	**7.082.800**
Isernia	1.700	1.700	16.600	9,6	5.500	114.200	20,7	7.200	130.800
Campobasso	22.500	22.500	308.100	13,7	30.900	984.500	31,9	53.400	1.292.600
Molise	**24.200**	**24.200**	**324.700**	**13,4**	**36.400**	**1.098.700**	**30,2**	**60.600**	**1.423.400**
Caserta	7.610	7.610	382.600	50,3	12.778	1.007.200	78,8	20.388	1.389.800
Benevento	10.000	10.000	336.800	33,4	10.700	533.300	49,8	20.700	870.100
Napoli	283	283	10.700	37,7	1.388	184.600	133,0	1.671	195.300
Avellino	8.590	8.590	191.600	22,3	16.010	699.500	43,7	24.600	891.100
Salerno	8.500	8.500	173.400	20,4	22.024	1.370.300	62,2	30.524	1.543.700
Campania	**34.983**	**34.983**	**1.095.100**	**31,3**	**62.900**	**3.794.900**	**60,3**	**97.883**	**4.890.000**
Foggia	57	42	400	8,7	1.830	133.900	73,1	1.887	134.300
Bari	8	8	300	36,3	12	600	50,8	20	900
Taranto	188	65	4.000	61,5	642	88.900	139,4	830	92.900
Brindisi	15	15	800	55,0	205	22.200	108,1	220	23.000
Lecce	190	190	12.400	65,3	700	107.400	153,3	890	119.800
Puglia	**458**	**320**	**17.900**	**55,9**	**3.389**	**353.000**	**104,2**	**3.847**	**370.900**
Potenza	2.555	2.555	47.700	18,7	7.576	379.200	50,1	10.131	426.900
Matera	107	107	6.600	61,4	555	67.500	121,6	662	74.100
Basilicata	**2.662**	**2.662**	**54.300**	**20,4**	**8.131**	**446.700**	**54,9**	**10.793**	**501.000**
Cosenza	1.009	1.009	38.500	38,1	7.952	645.300	81,2	8.961	683.800
Catanzaro	6.280	5.480	156.000	28,5	12.760	743.000	58,1	19.040	898.000
Reggio di Calabria	865	865	35.000	40,4	2.060	128.400	62,3	2.925	163.400
Calabria	**8.154**	**7.354**	**229.500**	**31,2**	**22.772**	**1.515.700**	**66,6**	**30.926**	**1.745.200**
Trapani	5.000	5.000	127.000	25,4	1.500	46.400	30,9	6.500	173.400
Palermo	42.100	8.050	186.500	23,1	42.732	1.702.300	39,8	84.832	1.888.800
Messina	6.035	6.035	10.600	1,7	6.100	286.500	46,9	12.135	297.100
Agrigento	5.800	—	—	—	11.700	675.300	57,7	17.500	675.300
Caltanissetta	2.000	2.000	90.500	45,2	2.200	111.000	50,5	4.200	201.500
Enna	600	600	14.300	23,7	800	39.100	48,9	1.400	53.400
Catania	1.198	900	50.300	55,8	1.100	72.000	65,5	2.298	122.300
Ragusa	18	18	1.100	60,1	43.760	1.897.800	43,4	43.778	1.898.900
Siracusa	15.715	15.715	507.400	32,3	2.480	85.300	34,3	18.195	592.700
Sicilia	**78.466**	**38.318**	**987.700**	**25,8**	**112.372**	**4.915.700**	**43,7**	**190.838**	**5.903.400**
Sassari	579	579	27.500	47,4	2.908	241.300	83,0	3.487	268.800
Nuoro	217	217	5.400	25,3	955	54.300	56,8	1.172	59.700
Cagliari	3.925	3.925	232.200	59,1	12.668	849.100	67,0	16.593	1.081.300
Sardegna	**4.721**	**4.721**	**265.100**	**56,2**	**16.531**	**1.144.700**	**69,2**	**21.252**	**1.409.800**
Italia	**942.310**	**847.788**	**26.360.100**	**31,1**	**1.906.402**	**142.487.400**	**74,7**	**2.848.712**	**168.847.500**

(a) Cfr. nota a pagina precedente.

Segue Tav. 53 — Prati avvicendati

B — Secondo la composizione

Superficie in ettari; produzione in quintali

Provincie / Regioni	Prati artificiali monoviti: Erba medica: Superficie	Erba medica: Produzione	Trifoglio pratense: Superficie	Trifoglio pratense: Produzione	Trifoglio ladino: Superficie	Trifoglio ladino: Produzione	Lupinella: Superficie	Lupinella: Produzione
Torino	8.475	712.300	14.760	873.800	4.945	365.800	—	—
Vercelli	—	—	—	—	3.880	287.800	—	—
Novara	—	—	—	—	—	—	—	—
Cuneo	15.100	701.400	34.500	1.432.000	6.100	325.500	—	—
Asti	13.130	1.095.200	—	—	—	—	—	—
Alessandria	30.365	2.636.900	4.170	289.200	—	—	80	4.200
Piemonte	**67.070**	**5.145.800**	**53.430**	**2.575.000**	**14.925**	**979.100**	**80**	**4.200**
Valle d'Aosta	**387**	**16.000**	**251**	**9.700**	**207**	**7.200**	**62**	**1.800**
Varese	254	14.900	526	31.000	532	32.400	—	—
Como	24	1.400	139	7.800	—	—	—	—
Sondrio	38	3.000	25	1.800	—	—	—	—
Milano	8.105	712.200	2.980	197.200	61.683	6.230.900	—	—
Bergamo	2.350	153.400	6.100	352.900	25.960	2.204.400	—	—
Brescia	20.389	1.712.500	2.500	173.100	62.392	5.248.800	—	—
Pavia	22.648	1.042.600	1.777	69.400	1.547	119.900	10	100
Cremona	18.852	1.884.000	100	6.600	51.371	4.760.900	—	—
Mantova	72.337	6.807.900	1.008	72.000	9.681	933.600	—	—
Lombardia	**144.997**	**12.311.900**	**15.152**	**911.800**	**213.166**	**19.527.900**	**10**	**100**
Bolzano-*Bozen*	1.003	90.200	2.554	180.100	—	—	—	—
Trento	2.148	125.500	1.820	103.500	—	—	—	—
Trentino-Alto Adige	**3.151**	**215.700**	**4.374**	**283.600**	—	—	—	—
Verona	59.670	4.346.000	5.170	178.000	15.240	1.189.700	160	2.900
Vicenza	11.723	895.000	6.398	440.300	5.140	441.500	—	—
Belluno	1.245	84.600	203	11.800	25	1.500	—	—
Trento	37.192	2.299.900	2.925	121.600	—	—	—	—
Venezia	21.547	1.736.600	1.356	103.400	—	—	—	—
Padova	27.868	1.976.900	990	80.800	270	22.400	—	—
Rovigo	29.500	3.337.900	113	8.200	—	—	—	—
Veneto	**187.745**	**14.676.900**	**17.153**	**944.100**	**20.675**	**1.655.100**	**160**	**2.900**
Pordenone	16.226	1.211.900	4.354	272.900	—	—	—	—
Udine	38.211	2.691.000	7.742	454.500	—	—	—	—
Gorizia	6.070	383.400	220	8.800	—	—	—	—
Trieste	255	15.000	9	400	—	—	—	—
Friuli-Venezia Giulia	**60.762**	**4.281.300**	**12.355**	**736.600**	—	—	—	—
Imperia	71	3.200	32	1.300	—	—	—	—
Savona	2.344	223.000	419	27.200	—	—	160	8.400
Genova	2.040	115.100	797	35.600	—	—	75	3.400
La Spezia	398	22.000	418	13.100	20	900	—	—
Liguria	**4.853**	**363.300**	**1.666**	**77.200**	**20**	**900**	**235**	**11.800**
Piacenza	65.250	3.712.500	6.800	300.500	4.450	336.000	450	16.500
Parma	75.100	4.603.900	4.050	198.100	3.000	215.000	950	35.700
Reggio nell'Emilia	72.700	5.049.000	2.500	80.800	790	63.000	980	16.200
Modena	81.710	5.985.100	3.900	164.100	—	—	220	7.500
Bologna	53.050	3.766.000	2.790	132.000	—	—	140	5.000
Ferrara	20.900	1.958.600	—	—	—	—	—	—
Ravenna	28.210	2.523.400	640	30.300	—	—	—	—
Forlì	29.330	1.953.500	3.200	171.300	—	—	3.060	190.200
Emilia-Romagna	**426.250**	**29.552.000**	**23.880**	**1.077.100**	**8.200**	**614.000**	**5.380**	**271.100**
Massa-Carrara	2.257	153.400	1.085	58.200	—	—	—	—
Lucca	1.863	118.400	1.650	90.600	—	—	—	—
Pistoia	1.190	58.500	1.500	71.400	—	—	—	—
Firenze	17.050	633.400	11.980	511.100	—	—	9.530	400.600
Livorno	6.988	357.400	797	45.600	—	—	—	—
Pisa	16.100	634.600	5.000	153.300	—	—	2.200	45.000
Arezzo	19.858	599.400	6.332	141.100	—	—	6.313	154.400
Siena	25.500	802.500	3.850	120.200	—	—	7.350	202.200
Grosseto	8.500	289.600	2.800	71.000	—	—	2.400	76.400
Toscana	**99.306**	**3.647.200**	**34.994**	**1.262.500**	—	—	**27.793**	**878.600**

Segue Tav. 53 — Prati avvicendati

Segue B — Secondo la composizione

Superficie in ettari; produzione in quintali

Provincie / Regioni	Prati artificiali monofiti							
	Erba medica		Trifoglio pratense		Trifoglio ladino		Lupinella	
	Superficie	Produzione	Superficie	Produzione	Superficie	Produzione	Superficie	Produzione
Perugia	61.850	3.222.500	9.680	430.200	—	—	9.780	400.500
Terni	29.175	1.149.200	7.780	176.400	—	—	4.680	128.700
Umbria	**91.025**	**4.371.700**	**17.460**	**606.600**	—	—	**14.460**	**529.200**
Pesaro e Urbino	42.100	1.604.500	6.700	151.300	—	—	—	—
Ancona	20.600	856.200	7.700	221.300	—	—	—	—
Macerata	24.701	1.949.000	14.375	761.900	—	—	8.484	410.800
Ascoli Piceno	36.082	1.593.100	393	13.600	—	—	286	7.200
Marche	**123.483**	**6.002.800**	**29.168**	**1.148.100**	—	—	**8.770**	**418.000**
Viterbo	24.890	1.343.600	2.660	133.700	52	2.600	109	5.000
Rieti	25.250	688.700	15.418	247.900	—	—	1.500	15.400
Roma	63.600	2.800.000	12.650	415.500	—	—	280	8.500
Latina	16.600	1.442.800	3.000	235.000	2.350	183.900	—	—
Frosinone	12.300	547.300	1.750	68.900	—	—	—	—
Lazio	**142.640**	**6.822.400**	**35.478**	**1.101.000**	**2.402**	**186.500**	**1.889**	**28.900**
L'Aquila	7.635	328.000	339	7.900	—	—	13.190	427.700
Teramo	33.910	2.043.500	9.750	586.500	—	—	810	32.200
Pescara	9.017	479.400	3.765	168.700	—	—	1.256	60.000
Chieti	10.250	767.600	—	—	—	—	2.500	81.000
Abruzzi	**60.812**	**3.618.500**	**13.854**	**763.100**	—	—	**17.756**	**600.900**
Isernia	3.800	64.500	1.210	24.300	—	—	1.590	26.100
Campobasso	17.480	477.200	6.550	149.700	—	—	13.860	300.800
Molise	**21.280**	**541.700**	**7.760**	**174.000**	—	—	**15.450**	**326.900**
Caserta	17.895	1.288.000	790	42.500	—	—	985	26.500
Benevento	5.040	233.100	—	—	—	—	7.955	304.800
Napoli	1.490	176.500	181	18.800	—	—	—	—
Avellino	3.070	130.400	—	—	—	—	8.020	303.000
Salerno	17.360	1.096.200	1.350	60.400	565	30.300	1.065	38.100
Campania	**44.855**	**2.924.200**	**2.321**	**121.700**	**565**	**30.300**	**18.025**	**672.400**
Foggia	1.588	123.100	—	—	—	—	188	7.800
Bari	20	900	—	—	—	—	—	—
Taranto	815	91.600	—	—	—	—	—	—
Brindisi	220	23.000	—	—	—	—	—	—
Lecce	890	119.800	—	—	—	—	—	—
Puglia	**3.533**	**358.400**	—	—	—	—	**188**	**7.800**
Potenza	5.939	269.100	336	12.600	12	500	3.541	130.100
Matera	499	63.000	—	—	—	—	30	1.600
Basilicata	**6.438**	**332.100**	**336**	**12.600**	**12**	**500**	**3.571**	**131.700**
Cosenza	6.499	541.700	1.439	89.200	254	20.500	131	5.400
Catanzaro	7.620	469.000	770	36.600	—	—	—	—
Reggio di Calabria	376	42.400	—	—	—	—	—	—
Calabria	**14.495**	**1.053.100**	**2.209**	**125.800**	**254**	**20.500**	**131**	**5.400**
Trapani	—	—	—	—	—	—	—	—
Palermo	132	6.000	—	—	—	—	—	—
Messina	—	—	—	—	—	—	—	—
Agrigento	—	—	—	—	—	—	—	—
Caltanissetta	170	13.300	—	—	—	—	—	—
Enna	—	—	—	—	—	—	—	—
Catania	203	17.300	—	—	—	—	—	—
Ragusa	234	26.200	—	—	—	—	—	—
Siracusa	460	24.600	—	—	—	—	—	—
Sicilia	**1.199**	**87.400**	—	—	—	—	—	—
Sassari	3.324	252.000	3	400	1	100	—	—
Nuoro	1.052	53.800	—	—	—	—	—	—
Cagliari	9.882	825.600	—	—	290	23.200	—	—
Sardegna	**14.258**	**1.131.400**	**3**	**400**	**291**	**23.300**	—	—
Italia	**1.518.539**	**97.453.800**	**271.844**	**11.930.900**	**260.717**	**23.045.300**	**113.960**	**3.891.700**

Segue Tav. 53 — Prati avvicendati

Segue B — Secondo la composizione

Superficie in ettari; produzione in quintali

Provincie / Regioni	Prati artificiali monofiti				Prati artificiali polifiti		Prati naturali polifiti	
	Sulla		Altre specie					
	Superficie	Produzione	Superficie	Produzione	Superficie	Produzione	Superficie	Produzione
Torino	—	—	—	—	25.959	2.512.100	—	—
Vercelli	—	—	—	—	10.620	635.700	—	—
Novara	—	—	—	—	21.360	1.173.300	—	—
Cuneo	—	—	—	—	58.000	2.852.900	—	—
Asti	—	—	—	—	—	—	—	—
Alessandria	—	—	—	—	6.285	763.100	—	—
Piemonte	—	—	—	—	**122.224**	**7.937.100**	—	—
Valle d'Aosta	—	—	—	—	**234**	**11.200**	—	—
Varese	—	—	—	—	2.257	142.600	—	—
Como	—	—	—	—	410	23.300	—	—
Sondrio	—	—	—	—	—	—	—	—
Milano	—	—	—	—	3.732	338.300	—	—
Bergamo	—	—	—	—	—	—	—	—
Brescia	—	—	25	600	—	—	—	—
Pavia	—	—	100	2.800	39.020	3.218.700	—	—
Cremona	—	—	—	—	—	—	—	—
Mantova	—	—	—	—	—	—	—	—
Lombardia	—	—	**125**	**3.400**	**45.419**	**3.722.900**	—	—
Bolzano-*Bozen*	—	—	—	—	964	81.500	—	—
Trento	—	—	—	—	983	48.800	—	—
Trentino-Alto Adige	—	—	—	—	**1.947**	**130.300**	—	—
Verona	—	—	—	—	11.840	904.300	—	—
Vicenza	—	—	2.803	205.700	—	—	—	—
Belluno	—	—	—	—	2.598	141.400	—	—
Treviso	—	—	108	5.600	3.575	207.900	—	—
Venezia	—	—	—	—	490	38.500	—	—
Padova	—	—	30	2.400	1.087	88.900	—	—
Rovigo	—	—	—	—	—	—	—	—
Veneto	—	—	**2.941**	**213.700**	**19.590**	**1.381.000**	—	—
Pordenone	—	—	1.295	76.000	4.150	430.100	—	—
Udine	—	—	3.546	228.300	—	—	—	—
Gorizia	—	—	—	—	—	—	—	—
Trieste	—	—	—	—	—	—	—	—
Friuli-Venezia Giulia	—	—	**4.841**	**304.300**	**4.150**	**430.100**	—	—
Imperia	—	—	—	—	—	—	565	11.000
Savona	—	—	—	—	24	2.200	—	—
Genova	—	—	82	2.000	59	2.300	62	2.400
La Spezia	—	—	—	—	10	500	565	16.500
Liguria	—	—	**82**	**2.000**	**93**	**5.000**	**1.192**	**29.900**
Piacenza	—	—	190	8.500	1.690	110.100	—	—
Parma	—	—	—	—	4.400	265.600	—	—
Reggio nell'Emilia	—	—	—	—	—	—	—	—
Modena	—	—	—	—	710	43.500	—	—
Bologna	—	—	—	—	—	—	—	—
Ferrara	—	—	—	—	—	—	—	—
Ravenna	—	—	—	—	—	—	—	—
Forlì	2.260	124.100	100	4.500	5.750	309.500	300	19.500
Emilia-Romagna	**2.260**	**124.100**	**290**	**13.000**	**12.550**	**728.700**	**300**	**19.500**
Massa-Carrara	—	—	—	—	—	—	390	17.200
Lucca	—	—	—	—	—	—	1.635	113.500
Pistoia	—	—	—	—	1.420	70.500	—	—
Firenze	310	16.900	2.420	100.800	—	—	—	—
Livorno	565	20.700	—	—	210	10.600	—	—
Pisa	7.000	195.300	1.800	44.600	—	—	2.000	53.500
Arezzo	—	—	—	—	5.335	165.600	—	—
Siena	4.000	92.900	200	4.100	—	—	—	—
Grosseto	2.400	61.500	—	—	800	12.800	—	—
Toscana	**14.275**	**387.300**	**4.420**	**149.500**	**7.465**	**259.500**	**4.025**	**184.200**

Segue Tav. 53 — Prati avvicendati

Segue B — Secondo la composizione

Superficie in ettari; produzione in quintali

Province / Regioni	Prati artificiali monofiti: Sulla		Prati artificiali monofiti: Altre specie		Prati artificiali polifiti		Prati naturali polifiti	
	Superficie	Produzione	Superficie	Produzione	Superficie	Produzione	Superficie	Produzione
Perugia	—	—	—	—	—	—	—	—
Terni	675	21.100	—	—	—	—	—	—
Umbria	**675**	**21.100**	—	—	—	—	—	—
Pesaro e Urbino	15.560	422.100	—	—	15.700	439.500	—	—
Ancona	19.700	564.900	—	—	19.900	563.900	—	—
Macerata	1.404	55.900	—	—	33.540	2.671.100	—	—
Ascoli Piceno	495	18.000	—	—	24.750	1.163.600	—	—
Marche	**37.159**	**1.060.900**	—	—	**93.890**	**4.837.700**	—	—
Viterbo	140	6.000	—	—	—	—	—	—
Rieti	—	—	—	—	—	—	—	—
Roma	2.440	70.000	3.385	105.000	—	—	1.895	76.000
Latina	—	—	—	—	650	50.000	—	—
Frosinone	—	—	—	—	—	—	—	—
Lazio	**2.580**	**76.000**	**3.385**	**105.000**	**650**	**50.000**	**1.895**	**76.000**
L'Aquila	—	—	—	—	—	—	—	—
Teramo	4.860	254.200	—	—	225	9.100	—	—
Pescara	1.695	108.000	—	—	—	—	—	—
Chieti	29.250	1.729.000	—	—	—	—	—	—
Abruzzi	**35.805**	**2.091.200**	—	—	**225**	**9.100**	—	—
Isernia	600	15.900	—	—	—	—	—	—
Campobasso	15.510	364.900	—	—	—	—	—	—
Molise	**16.110**	**380.800**	—	—	—	—	—	—
Caserta	718	32.800	—	—	—	—	—	—
Benevento	7.675	330.800	30	1.400	—	—	—	—
Napoli	—	—	—	—	—	—	—	—
Avellino	12.670	438.400	840	19.300	—	—	—	—
Salerno	8.920	293.400	—	—	—	—	1.264	25.300
Campania	**29.983**	**1.095.400**	**870**	**20.700**	—	—	**1.264**	**25.300**
Foggia	111	3.400	—	—	—	—	—	—
Bari	—	—	—	—	—	—	—	—
Taranto	15	1.300	—	—	—	—	—	—
Brindisi	—	—	—	—	—	—	—	—
Lecce	—	—	—	—	—	—	—	—
Puglia	**126**	**4.700**	—	—	—	—	—	—
Potenza	33	1.300	—	—	270	13.300	—	—
Matera	133	9.500	—	—	—	—	—	—
Basilicata	**166**	**10.800**	—	—	**270**	**13.300**	—	—
Cosenza	638	27.000	—	—	—	—	—	—
Catanzaro	10.650	392.400	—	—	—	—	—	—
Reggio di Calabria	2.549	121.000	—	—	—	—	—	—
Calabria	**13.837**	**540.400**	—	—	—	—	—	—
Trapani	6.500	173.400	—	—	—	—	—	—
Palermo	84.700	1.882.800	—	—	—	—	—	—
Messina	12.135	297.100	—	—	—	—	—	—
Agrigento	17.500	675.300	—	—	—	—	—	—
Caltanissetta	4.030	188.200	—	—	—	—	—	—
Enna	1.400	53.400	—	—	—	—	—	—
Catania	2.095	105.000	—	—	—	—	—	—
Ragusa	—	—	—	—	—	—	43.544	1.872.700
Siracusa	930	48.100	355	15.000	15.000	471.000	1.450	34.000
Sicilia	**129.290**	**3.423.300**	**355**	**15.000**	**15.000**	**471.000**	**44.994**	**1.906.700**
Sassari	—	—	—	—	159	16.300	—	—
Nuoro	120	5.900	—	—	—	—	—	—
Cagliari	6.421	232.500	—	—	—	—	—	—
Sardegna	**6.541**	**238.400**	—	—	**159**	**16.300**	—	—
Italia	**288.807**	**9.454.400**	**17.309**	**826.600**	**323.866**	**20.003.200**	**53.670**	**2.241.600**

Tav. 54 — Erbai monofiti

A — Superficie e produzione

Superficie in ettari; produzione in quintali

Province / Regioni	Superficie	Produzione: Totale	Produzione: Per ha
Torino	22.000	2.600.000	*118,2*
Vercelli	1.400	180.800	*129,1*
Novara	5.200	1.048.900	*201,7*
Cuneo	4.600	505.900	*109,9*
Asti	2.990	209.300	*70,0*
Alessandria	14.500	948.800	*65,4*
Piemonte	**50.690**	**5.493.700**	**108,4**
Valle d'Aosta	**205**	**8.800**	**42,8**
Varese	3.013	263.400	*87,4*
Como	2.930	259.400	*88,5*
Sondrio	1.010	130.100	*128,8*
Milano	31.693	2.859.600	*90,9*
Bergamo	7.570	661.500	*87,4*
Brescia	41.705	3.241.000	*77,7*
Pavia	9.142	829.800	*90,7*
Cremona	40.624	5.712.100	*140,6*
Mantova	31.996	2.730.000	*85,3*
Lombardia	**169.683**	**16.686.900**	**98,3**
Bolzano-*Bozen*	2.708	231.700	*85,6*
Trento	2.620	285.100	*108,8*
Trentino-Alto Adige	**5.328**	**516.800**	**97,0**
Verona	32.006	2.419.500	*75,5*
Vicenza	13.024	1.029.600	*79,1*
Belluno	222	22.200	*99,8*
Treviso	7.610	943.800	*124,0*
Venezia	9.030	842.500	*93,0*
Padova	15.014	1.566.300	*104,3*
Rovigo	7.000	847.600	*121,1*
Veneto	**83.905**	**7.671.500**	**91,4**
Pordenone	402	23.800	*59,3*
Udine	2.296	225.200	*98,1*
Gorizia	970	70.800	*72,9*
Trieste	88	4.100	*46,3*
Friuli-Venezia Giulia	**3.756**	**323.900**	**86,2**
Imperia	5	400	*76,4*
Savona	130	18.100	*138,9*
Genova	700	36.300	*51,9*
La Spezia	228	14.600	*64,1*
Liguria	**1.063**	**69.400**	**65,3**
Piacenza	4.460	443.000	*99,3*
Parma	6.900	501.800	*72,7*
Reggio nell'Emilia	22.000	2.159.000	*98,1*
Modena	23.000	1.901.300	*82,6*
Bologna	7.000	500.000	*71,4*
Ferrara	4.970	1.565.100	*314,9*
Ravenna	1.350	98.900	*73,3*
Forlì	8.300	394.600	*47,5*
Emilia-Romagna	**77.980**	**7.563.700**	**97,0**
Massa-Carrara	360	24.500	*68,0*
Lucca	5.630	437.200	*77,7*
Pistoia	3.739	154.800	*41,3*
Firenze	6.120	257.400	*42,1*
Livorno	1.400	86.400	*61,7*
Pisa	10.600	726.000	*68,5*
Arezzo	5.725	110.800	*19,9*
Siena	5.000	197.100	*39,4*
Grosseto	12.000	562.000	*46,8*
Toscana	**50.574**	**2.556.200**	**50,5**
Perugia	20.500	1.191.000	*58,1*
Terni	14.700	591.500	*40,3*
Umbria	**35.200**	**1.782.500**	**50,6**
Pesaro e Urbino	1.600	86.100	*53,8*
Ancona	4.220	298.000	*70,6*
Macerata	4.265	378.000	*88,6*
Ascoli Piceno	4.544	328.800	*72,3*
Marche	**14.629**	**1.090.900**	**74,6**
Viterbo	33.900	1.046.400	*30,9*
Rieti	7.833	183.400	*23,5*
Roma	46.000	2.320.000	*50,4*
Latina	11.200	835.000	*74,5*
Frosinone	18.250	639.200	*35,0*
Lazio	**117.183**	**5.024.000**	**42,9**
L'Aquila	5.630	249.800	*44,4*
Teramo	7.510	543.900	*72,4*
Pescara	3.710	248.400	*66,9*
Chieti	4.685	255.900	*54,6*
Abruzzi	**21.535**	**1.298.000**	**60,3**
Isernia	2.100	36.700	*17,5*
Campobasso	12.600	268.300	*21,3*
Molise	**14.700**	**305.000**	**20,7**
Caserta	23.235	1.105.200	*47,6*
Benevento	9.000	403.500	*44,8*
Napoli	810	91.800	*113,3*
Avellino	3.800	242.400	*63,8*
Salerno	15.000	575.500	*38,3*
Campania	**51.845**	**2.418.400**	**46,6**
Foggia	6.000	199.800	*33,2*
Bari	22.500	1.140.200	*50,7*
Taranto	4.755	161.500	*33,9*
Brindisi	5.330	231.400	*43,4*
Lecce	11.300	541.000	*47,8*
Puglia	**49.885**	**2.273.900**	**45,6**
Potenza	2.497	105.000	*42,1*
Matera	3.110	107.600	*34,6*
Basilicata	**5.607**	**212.600**	**37,8**
Cosenza	5.236	276.900	*52,9*
Catanzaro	7.800	440.500	*56,5*
Reggio di Calabria	1.606	100.600	*62,6*
Calabria	**14.642**	**818.000**	**55,9**
Trapani	—	—	—
Palermo	3.500	145.700	*41,6*
Messina	1.970	82.900	*42,1*
Agrigento	2.900	116.100	*40,0*
Caltanissetta	4.000	159.600	*39,9*
Enna	4.550	151.300	*33,2*
Catania	4.000	255.000	*63,7*
Ragusa	1.750	94.500	*54,0*
Siracusa	1.500	59.600	*39,7*
Sicilia	**24.170**	**1.064.700**	**44,1**
Sassari	1.082	68.900	*63,7*
Nuoro	595	20.500	*34,5*
Cagliari	7.689	387.600	*50,5*
Sardegna	**9.366**	**477.000**	**50,9**
Italia	**801.946**	**57.655.900**	**71,9**

Segue Tav. 54 — Erbai monofiti

B — Superficie e produzione per specie foraggera e per Regione

Superficie in ettari; produzione in quintali

Specie foraggera	Superficie	Produzione Totale	Produzione Per ha	Superficie	Produzione Totale	Produzione Per ha	Superficie	Produzione Totale	Produzione Per ha
	PIEMONTE			VALLE D'AOSTA			LOMBARDIA		
Graminacee									
Avena	4.510	246.600	54,7	100	4.300	43,0	7.378	407.600	55,2
Granoturco (a)	32.910	3.700.200	112,4	—	—	—	97.297	12.157.700	125,0
Orzo	420	34.800	82,9	20	800	40,0	5.689	391.200	68,8
Segale	5.820	542.500	93,2	60	2.600	43,3	9.278	475.100	51,2
Sorgo e saggina	4.960	862.000	173,8	—	—	—	4.565	484.500	106,1
Altre graminacee	30	2.600	86,7	15	700	46,7	4.449	390.800	87,8
Leguminose									
Fava da foraggio	—	—	—	—	—	—	—	—	—
Trifoglio alessandrino	—	—	—	—	—	—	50	4.000	80,0
Trifoglio incarnato	560	24.300	43,4	—	—	—	393	25.900	65,9
Trigonella (o fieno greco)	—	—	—	—	—	—	—	—	—
Veccia	100	3.400	34,0	—	—	—	71	2.400	33,8
Vigna sinensis	60	2.200	36,7	—	—	—	6.657	386.600	58,1
Altre leguminose	—	—	—	10	400	40,0	243	14.600	60,1
Crucifere									
Cavolo da foraggio	665	32.500	48,9	—	—	—	—	—	—
Colza	180	8.500	47,2	—	—	—	24.477	1.425.200	58,2
Rapa da foraggio	50	2.700	54,0	—	—	—	—	—	—
Ravizzone	50	2.100	42,0	—	—	—	4.286	196.300	45,8
Rutabaga	60	3.900	65,0	—	—	—	4.000	240.000	60,0
Altre crucifere	—	—	—	—	—	—	—	—	—
Umbrellifere									
Carota da foraggio	—	—	—	—	—	—	—	—	—
Chenopodiacee									
Barbabietola da foraggio	315	25.400	80,6	—	—	—	850	85.000	100,0
TOTALE	**50.690**	**5.493.700**	**108,4**	**205**	**8.800**	**42,8**	**169.683**	**16.686.900**	**98,3**
	BOLZANO - *Bozen*			TRENTO			TRENTINO-ALTO ADIGE		
Graminacee									
Avena	155	9.300	60,0	210	15.300	72,9	365	24.600	67,4
Granoturco (a)	1.748	170.300	97,4	2.200	246.800	112,2	3.948	417.100	105,6
Orzo	—	—	—	46	3.400	73,9	46	3.400	73,9
Segale	50	2.800	56,0	40	2.900	72,5	90	5.700	63,3
Sorgo e saggina	—	—	—	30	2.400	80,0	30	2.400	80,0
Altre graminacee	—	—	—	—	—	—	—	—	—
Leguminose									
Fava da foraggio	10	600	60,0	—	—	—	10	600	60,0
Trifoglio alessandrino	—	—	—	—	—	—	—	—	—
Trifoglio incarnato	—	—	—	—	—	—	—	—	—
Trigonella (o fieno greco)	—	—	—	—	—	—	—	—	—
Veccia	—	—	—	—	—	—	—	—	—
Vigna sinensis	—	—	—	—	—	—	—	—	—
Altre leguminose	—	—	—	—	—	—	—	—	—
Crucifere									
Cavolo da foraggio	—	—	—	—	—	—	—	—	—
Colza	140	9.800	70,0	—	—	—	140	9.800	70,0
Rapa da foraggio	380	20.900	55,0	4	500	125,0	384	21.400	55,7
Ravizzone	40	2.800	70,0	—	—	—	40	2.800	70,0
Rutabaga	25	1.600	64,0	—	—	—	25	1.600	64,0
Altre crucifere	—	—	—	—	—	—	—	—	—
Umbrellifere									
Carota da foraggio	160	13.600	85,0	—	—	—	160	13.600	85,0
Chenopodiacee									
Barbabietola da foraggio	—	—	—	90	13.800	153,3	90	13.800	153,3
TOTALE	**2.708**	**231.700**	**85,6**	**2.620**	**285.100**	**108,8**	**5.328**	**516.800**	**97,0**

(a) Compreso il granoturco raccolto a maturazione cerosa.

Segue Tav. 54 — Erbai monofiti

Segue B — Superficie e produzione per specie foraggera e per Regione

Superficie in ettari; produzione in quintali

Specie foraggera	Superficie	Produzione Totale	Produzione Per ha	Superficie	Produzione Totale	Produzione Per ha	Superficie	Produzione Totale	Produzione Per ha
	VENETO			FRIULI-VENEZIA GIULIA			LIGURIA		
Graminacee									
Avena	1.507	131.500	87,3	40	1.800	45,0	343	16.900	49,3
Granoturco (a)	53.389	5.677.500	106,3	2.565	260.400	101,5	183	14.600	79,8
Orzo	4.376	343.700	78,5	50	2.500	50,0	4	300	75,0
Segale	2.240	194.400	86,8	152	5.800	38,2	40	4.300	107,5
Sorgo e saggina	3.258	206.300	63,3	205	14.500	70,7	41	2.700	65,9
Altre graminacee	950	65.700	69,2	—	—	—	2	200	100,0
Leguminose									
Fava da foraggio	—	—	—	—	—	—	—	—	—
Trifoglio alessandrino	—	—	—	170	4.300	25,3	104	6.300	60,6
Trifoglio incarnato	3.730	201.300	54,0	268	20.700	77,2	6	300	50,0
Trigonella (o fieno greco)	—	—	—	—	—	—	—	—	—
Veccia	265	8.900	33,6	—	—	—	—	—	—
Vigna sinensis	1.180	62.000	52,5	—	—	—	—	—	—
Altre leguminose	180	11.000	61,1	2	..	—	2	100	50,0
Crucifere									
Cavolo da foraggio	—	—	—	—	—	—	—	—	—
Colza	6.030	374.100	62,0	207	9.700	46,9	31	1.600	51,6
Rapa da foraggio	947	53.100	56,1	9	500	55,6	52	2.300	44,2
Ravizzone	2.438	115.000	47,2	38	1.200	31,6	103	6.200	60,2
Rutabaga	2.430	117.700	48,4	—	—	—	—	—	—
Altre crucifere	140	9.100	65,0	—	—	—	2	100	50,0
Umbrellifere									
Carota da foraggio	—	—	—	—	—	—	112	10.800	96,4
Chenopodiacee									
Barbabietola da foraggio	845	100.200	118,6	50	2.500	50,0	38	2.700	71,1
TOTALE	**83.905**	**7.671.500**	**91,4**	**3.756**	**323.900**	**86,2**	**1.063**	**69.400**	**65,3**
	EMILIA-ROMAGNA			TOSCANA			UMBRIA		
Graminacee									
Avena	1.920	111.900	58,3	11.465	515.000	44,9	4.200	208.000	49,5
Granoturco (a)	40.820	4.701.400	115,2	10.435	849.200	62,2	14.050	839.000	59,7
Orzo	6.850	495.800	72,4	3.165	153.700	48,6	1.100	54.000	49,1
Segale	4.240	228.100	53,8	1.860	85.900	46,2	—	—	—
Sorgo e saggina	17.050	1.601.000	93,9	5.294	299.100	56,5	1.700	53.000	31,2
Altre graminacee	100	5.000	50,0	48	3.800	79,2	—	—	—
Leguminose									
Fava da foraggio	800	32.000	40,0	2.475	109.000	44,0	4.400	220.000	50,0
Trifoglio alessandrino	1.600	64.000	40,0	366	13.300	36,3	—	—	—
Trifoglio incarnato	80	3.600	45,0	1.671	63.500	38,0	250	7.500	30,0
Trigonella (o fieno greco)	—	—	—	390	13.800	35,4	50	1.500	30,0
Veccia	110	4.600	41,8	865	36.100	41,7	450	21.500	47,8
Vigna sinensis	55	3.600	65,5	101	4.600	45,5	50	1.500	30,0
Altre leguminose	—	—	—	2	100	50,0	—	—	—
Crucifere									
Cavolo da foraggio	90	4.700	52,2	31	1.200	38,7	300	7.500	25,0
Colza	120	8.300	69,2	1.765	72.600	41,1	—	—	—
Rapa da foraggio	10	600	60,0	5.529	235.400	42,6	1.100	37.000	33,6
Ravizzone	20	1.300	65,0	500	26.000	52,0	50	1.000	20,0
Rutabaga	15	900	60,0	10	200	20,0	—	—	—
Altre crucifere	25	1.500	60,0	100	3.500	35,0	700	14.000	20,0
Umbrellifere									
Carota da foraggio	—	—	—	—	—	—	—	—	—
Chenopodiacee									
Barbabietola da foraggio	4.075	295.400	72,5	4.502	270.200	60,0	6.800	317.000	46,6
TOTALE	**77.980**	**7.563.700**	**97,0**	**50.574**	**2.556.200**	**50,5**	**35.200**	**1.782.500**	**50,6**

(a) Cfr. nota a pagina precedente.

Segue Tav. 54 — Erbai monofiti

Segue B — Superficie e produzione per specie foraggera e per Regione

Superficie in ettari; produzione in quintali

Specie foraggera	Superficie	Produzione Totale	Produzione Per ha	Superficie	Produzione Totale	Produzione Per ha	Superficie	Produzione Totale	Produzione Per ha
	MARCHE			LAZIO			ABRUZZI		
Graminacee									
Avena	100	7.500	75,0	6.860	163.500	23,8	25	1.400	56,0
Granoturco (a)	6.850	566.400	82,7	16.380	980.800	59,8	3.650	232.000	63,6
Orzo	100	5.700	57,0	6.970	171.000	24,5	—	—	—
Segale	—	—	—	50	1.000	20,0	—	—	—
Sorgo e saggina	900	78.900	85,4	3.310	167.200	50,5	1.770	116.400	65,8
Altre graminacee	—	—	—	—	—	—	—	—	—
Leguminose									
Fava da foraggio	3.454	179.900	52,1	17.443	559.700	32,1	8.060	526.400	65,3
Trifoglio alessandrino	140	5.200	37,1	19.190	1.009.700	52,6	1.370	80.200	58,5
Trifoglio incarnato	—	—	—	25.940	1.007.700	38,8	2.260	102.300	45,3
Trigonella (o fieno greco)	—	—	—	1.900	64.700	34,1	1.090	57.800	53,0
Veccia	—	—	—	540	29.900	55,4	2.070	97.200	47,0
Vigna sinensis	—	—	—	1.100	73.000	66,4	3	200	66,7
Altre leguminose	—	—	—	—	—	—	25	1.500	60,0
Crucifere									
Cavolo da foraggio	—	—	—	4.500	180.000	40,0	210	14.700	70,0
Colza	—	—	—	1.000	61.000	61,0	—	—	—
Rapa da foraggio	970	65.500	67,5	3.000	100.800	33,6	97	6.900	71,1
Ravizzone	—	—	—	2.000	69.400	34,7	—	—	—
Rutabaga	—	—	—	250	12.500	50,0	—	—	—
Altre crucifere	775	56.600	73,0	—	—	—	45	2.800	62,2
Umbrellifere									
Carota da foraggio	—	—	—	200	12.000	60,0	—	—	—
Chenopodiacee									
Barbabietola da foraggio	1.340	127.200	94,9	6.550	360.900	55,1	860	58.200	67,7
TOTALE	**14.629**	**1.090.900**	**74,6**	**117.183**	**5.024.000**	**42,9**	**21.535**	**1.298.000**	**60,3**
	MOLISE			CAMPANIA			PUGLIA		
Graminacee									
Avena	—	—	—	1.780	48.800	27,4	444	11.800	26,6
Granoturco (a)	—	—	—	5.430	283.700	52,2	350	31.600	90,3
Orzo	—	—	—	220	17.700	80,5	2.835	94.300	33,3
Segale	—	—	—	10	700	70,0	—	—	—
Sorgo e saggina	—	—	—	195	7.900	40,5	208	20.300	97,6
Altre graminacee	—	—	—	1.150	13.800	12,0	—	—	—
Leguminose									
Fava da foraggio	550	9.500	17,3	4.315	155.900	36,1	8.305	350.000	42,1
Trifoglio alessandrino	4.180	92.300	22,1	3.100	168.000	54,2	1.558	56.000	35,9
Trifoglio incarnato	5.950	115.300	19,4	14.940	747.300	50,0	20.565	1.030.200	50,1
Trigonella (o fieno greco)	3.600	82.000	22,8	3.020	87.700	29,0	385	13.300	34,5
Veccia	420	5.900	14,0	—	—	—	9.690	428.000	44,2
Vigna sinensis	—	—	—	30	1.000	33,3	20	700	35,0
Altre leguminose	—	—	—	6.850	227.300	33,2	3.700	156.000	42,2
Crucifere									
Cavolo da foraggio	—	—	—	—	—	—	15	800	53,3
Colza	—	—	—	—	—	—	40	1.400	35,0
Rapa da foraggio	—	—	—	9.736	568.100	58,2	1.610	60.200	37,4
Ravizzone	—	—	—	—	—	—	20	800	40,0
Rutabaga	—	—	—	—	—	—	—	—	—
Altre crucifere	—	—	—	—	—	—	30	900	30,0
Umbrellifere									
Carota da foraggio	—	—	—	—	—	—	10	500	50,0
Chenopodiacee									
Barbabietola da foraggio	—	—	—	1.049	90.500	86,3	100	17.100	171,0
TOTALE	**14.700**	**305 000**	**20,7**	**51.845**	**2.418.400**	**46,6**	**49.885**	**2.273.900**	**45,6**

(a) Cfr. nota a pag. 164.

Segue Tav. 54 — Erbai monofiti

Segue B — Superficie e produzione per specie foraggera e per regione

Superficie in ettari; produzione in quintali

Specie foraggera	Superficie	Produzione Totale	Produzione Per ha	Superficie	Produzione Totale	Produzione Per ha	Superficie	Produzione Totale	Produzione Per ha
	BASILICATA			CALABRIA			SICILIA		
Graminacee									
Avena	755	25.000	33,1	972	40.100	41,3	540	19.900	36,9
Granoturco (a)	115	9.400	81,7	1.741	122.300	70,2	1.598	143.500	89,8
Orzo	460	15.000	32,6	750	36.000	48,0	1.430	57.800	40,3
Segale	—	—	—	—	—	—	—	—	—
Sorgo e saggina	300	28.500	95,0	150	12.000	80,0	322	20.500	63,7
Altre graminacee	70	3.200	45,7	—	—	—	—	—	—
Leguminose									
Fava da foraggio	727	32.700	45,0	7.901	403.400	51,1	840	32.000	38,1
Trifoglio alessandrino	100	4.000	40,0	135	14.800	109,6	1.220	64.500	52,9
Trifoglio incarnato	1.312	42.100	32,1	935	57.000	61,0	—	—	—
Trigonella (o fieno greco)	1.359	31.500	23,2	250	15.000	60,0	5.903	237.500	39,6
Veccia	253	7.900	31,2	1.636	102.900	62,9	12.237	489.200	40,0
Vigna sinensis	—	—	—	—	—	—	—	—	—
Altre leguminose	26	1.000	38,5	22	3.500	159,1	—	—	—
Crucifere									
Cavolo da foraggio	—	—	—	50	4.000	80,0	—	—	—
Colza	24	1.400	58,3	—	—	—	—	—	—
Rapa da foraggio	52	5.200	100,0	100	7.000	70,0	—	—	—
Ravizzone	—	—	—	—	—	—	—	—	—
Rutabaga	—	—	—	—	—	—	—	—	—
Altre crucifere	—	—	—	—	—	—	—	—	—
Umbrellifere									
Carota da foraggio	—	—	—	—	—	—	—	—	—
Chenopodiacee									
Barbabietola da foraggio	54	5.700	105,6	—	—	—	—	—	—
TOTALE	**5.607**	**212.600**	**37,8**	**14.642**	**818.000**	**55,9**	**24.170**	**1.064.700**	**44,1**
	SARDEGNA			ITALIA					
Graminacee									
Avena	801	30.900	38,6	44.105	2.017.100	45,7			
Granoturco (a)	325	36.100	111,1	292.038	30.822.100	105,5			
Orzo	2.042	73.600	36,0	36.527	1.951.100	53,4			
Segale	—	—	—	23.840	1.546.100	64,9			
Sorgo e saggina	348	43.600	125,3	44.606	4.018.800	90,1			
Altre graminacee	—	—	—	6.814	485.800	71,3			
Leguminose									
Fava da foraggio	100	3.600	36,0	59.380	2.614.700	44,0			
Trifoglio alessandrino	5.730	289.200	50,3	39.033	1.875.800	48,1			
Trifoglio incarnato	—	—	—	78.860	3.449.000	43,7			
Trigonella (o fieno greco)	—	—	—	18.037	604.800	33,5			
Veccia	—	—	—	28.697	1.237.900	43,0			
Vigna sinensis	—	—	—	9.256	535.400	57,8			
Altre leguminose	—	—	—	11.062	415.500	37,6			
Crucifere									
Cavolo da foraggio	—	—	—	5.861	245.400	41,9			
Colza	—	—	—	34.014	1.973.600	58,0			
Rapa da foraggio	—	—	—	23.698	1.166.700	49,3			
Ravizzone	—	—	—	9.545	422.100	44,2			
Rutabaga	—	—	—	6.790	376.800	55,5			
Altre crucifere	—	—	—	1.817	88.500	48,7			
Umbrellifere									
Carota da foraggio	—	—	—	482	36.900	76,6			
Chenopodiacee									
Barbabietola da foraggio	—	—	—	27.518	1.771.800	64,4			
TOTALE	**9.366**	**477.900**	**50,9**	**801.946**	**57.655.900**	**71,9**			

(a) Cfr. nota a pag. 164.

TAV. 55 — Erbai polifiti

Superficie in ettari; produzione in quintali

PROVINCIE REGIONI	SUPERFICIE	PRODUZIONE Totale	PRODUZIONE Per ha
Torino	7.100	451.900	63,6
Vercelli	950	45.000	47,4
Novara	7.300	425.900	58,3
Cuneo	500	40.100	80,2
Asti	—	—	—
Alessandria	—	—	—
PIEMONTE	**15.850**	**962.900**	**60,8**
VALLE D'AOSTA	—	—	—
Varese	1.819	71.600	39,4
Como	1.240	92.400	74,5
Sondrio	—	—	—
Milano	15.700	1.038.100	66,1
Bergamo	1.000	55.500	55,5
Brescia	19.275	1.355.800	70,3
Pavia	7.078	398.900	56,3
Cremona	14.300	882.000	61,7
Mantova	17.157	1.212.800	70,7
LOMBARDIA	**77.569**	**5.107.100**	**65,8**
Bolzano-*Bozen*	322	25.400	78,9
Trento	320	17.100	53,4
TRENTINO-ALTO ADIGE	**642**	**42.500**	**66,2**
Verona	16.195	1.277.100	78,8
Vicenza	1.972	143.800	72,9
Belluno	80	5.300	66,6
Treviso	3.350	229.400	68,4
Venezia	1.640	140.500	86,0
Padova	3.461	243.500	70,3
Rovigo	500	57.700	115,3
VENETO	**27.198**	**2.097.300**	**77,1**
Pordenone	2.483	183.200	73,8
Udine	8.365	673.000	80,5
Gorizia	150	7.700	51,9
Trieste	—	—	—
FRIULI-VENEZIA GIULIA	**10.988**	**863.900**	**78,6**
Imperia	3	200	61,3
Savona	24	2.600	109,6
Genova	300	18.900	62,9
La Spezia	209	13.600	64,9
LIGURIA	**536**	**35.300**	**65,9**
Piacenza	2.000	164.500	82,5
Parma	3.400	226.900	66,7
Reggio nell'Emilia	7.000	730.000	104,3
Modena	1.500	81.500	54,3
Bologna	1.000	70.000	70,0
Ferrara	380	28.400	74,7
Ravenna	920	71.000	77,2
Forlì	2.000	108.700	54,4
EMILIA-ROMAGNA	**18.200**	**1.481.000**	**81,4**
Massa-Carrara	455	30.900	67,9
Lucca	3.920	346.800	88,2
Pistoia	2.125	87.800	41,3
Firenze	10.940	475.400	43,5
Livorno	5.230	376.400	71,5
Pisa	12.800	975.100	76,1
Arezzo	7.360	126.400	16,1
Siena	1.600	51.900	32,4
Grosseto	15.000	809.000	53,9
TOSCANA	**59.430**	**3.278.700**	**55,2**
Perugia	5.500	320.500	58,3
Terni	14.200	590.900	41,6
UMBRIA	**19.700**	**911.400**	**46,3**
Pesaro e Urbino	1.800	79.800	44,3
Ancona	4.550	312.000	68,5
Macerata	5.788	406.600	70,2
Ascoli Piceno	4.871	307.900	63,2
MARCHE	**17.009**	**1.106.300**	**65,0**
Viterbo	26.000	903.800	34,8
Rieti	9.404	259.200	27,5
Roma	43.000	2.060.000	48,4
Latina	11.500	848.000	73,7
Frosinone	12.300	371.900	30,2
LAZIO	**102.204**	**4.462.900**	**43,7**
L'Aquila	350	18.300	52,5
Teramo	390	29.400	75,2
Pescara	12.665	946.000	74,7
Chieti	2.645	144.900	54,8
ABRUZZI	**16.050**	**1.138.600**	**71,0**
Isernia	1.500	27.500	18,4
Campobasso	2.400	52.200	21,7
MOLISE	**3.900**	**79.700**	**20,5**
Caserta	30.535	2.267.100	74,2
Benevento	13.500	607.500	45,0
Napoli	18.200	1.100.000	60,4
Avellino	1.600	99.300	62,1
Salerno	4.500	188.100	41,8
CAMPANIA	**68.335**	**4.262.000**	**62,4**
Foggia	33.500	1.054.400	31,4
Bari	—	—	—
Taranto	6.280	381.300	60,7
Brindisi	6.360	419.900	66,0
Lecce	7.500	393.000	52,4
PUGLIA	**53.640**	**2.248.600**	**41,9**
Potenza	10.135	456.000	45,0
Matera	3.442	130.500	37,9
BASILICATA	**13.577**	**586.500**	**43,2**
Cosenza	10.057	569.100	56,6
Catanzaro	12.500	743.900	59,5
Reggio di Calabria	984	50.800	51,6
CALABRIA	**23.541**	**1.363.400**	**58,0**
Trapani	—	—	—
Palermo	15.300	689.000	45,0
Messina	600	25.100	41,7
Agrigento	2.720	135.400	50,0
Caltanissetta	22.000	983.700	44,7
Enna	19.000	764.500	40,2
Catania	10.000	607.000	60,7
Ragusa	20.490	1.269.800	62,0
Siracusa	500	20.100	40,2
SICILIA	**90.610**	**4.494.600**	**49,6**
Sassari	6.897	260.900	37,8
Nuoro	6.279	286.100	45,5
Cagliari	24.090	876.800	36,4
SARDEGNA	**37.266**	**1.423.800**	**38,2**
ITALIA	**656.245**	**35.946.500**	**54,8**

TAV. 56 — Coltivazioni foraggere permanenti

Superficie in ettari; produzione in quintali

PROVINCIE REGIONI	PRATI In totale (a) Superficie	PRATI In totale (a) Produzione Totale	PRATI In totale (a) Produzione Per ha	PRATI di cui irrigui Superficie	PRATI di cui irrigui Produzione Totale	PRATI di cui irrigui Produzione Per ha	PASCOLI Superficie	PASCOLI Produzione Totale	PASCOLI Produzione Per ha	IN COMPLESSO Superficie	IN COMPLESSO Produzione Totale	IN COMPLESSO Produzione Per ha
Torino	87.705	7.345.800	83,8	49.485	5.393.800	108,9	91.615	843.100	9,2	179.320	8.188.900	45,7
Vercelli	21.700	1.069.100	49,3	6.950	571.400	82,2	23.300	166.400	7,1	45.000	1.235.500	27,5
Novara	30.100	1.500.800	49,9	8.950	876.900	97,9	57.200	535.600	9,4	87.300	2.036.400	23,3
Cuneo	76.000	4.911.100	64,6	41.600	3.612.700	86,8	120.500	1.085.800	9,0	196.500	5.996.900	30,5
Asti	24.720	2.083.100	84,3	1.220	143.100	117,2	580	6.300	10,9	25.300	2.089.400	82,6
Alessandria	16.180	1.128.000	69,7	6.100	798.100	131,0	6.520	94.700	15,0	22.700	1.222.700	53,9
PIEMONTE	**256.405**	**18.037.600**	**70,3**	**114.305**	**11.396.000**	**99,7**	**299.715**	**2.731.900**	**9,1**	**556.120**	**20.769.500**	**37,3**
VALLE D'AOSTA	**19.968**	**933.100**	**46,7**	**17.890**	**870.700**	**48,7**	**76.800**	**348.500**	**4,5**	**96.768**	**1.281.600**	**13,2**
Varese	12.240	781.200	63,8	546	55.400	101,4	1.612	12.100	7,5	13.852	793.300	57,3
Como	32.098	2.225.300	69,3	100	10.700	107,2	17.410	130.900	7,5	49.508	2.356.200	47,6
Sondrio	20.727	1.710.900	82,5	4.200	398.600	94,0	51.800	155.400	3,0	72.527	1.866.300	25,7
Milano	19.670	2.231.800	113,5	18.580	2.161.400	116,3	—	—	—	19.670	2.231.800	113,5
Bergamo	40.590	1.947.800	48,0	6.260	615.200	98,3	35.420	234.400	6,6	76.010	2.182.200	28,7
Brescia	35.018	2.215.600	63,3	5.005	503.700	100,6	50.179	301.400	6,0	85.197	2.517.000	29,5
Pavia	13.373	1.504.500	112,5	12.405	1.495.000	120,5	932	6.300	6,8	14.305	1.510.800	105,6
Cremona	17.371	1.733.900	99,8	16.731	1.695.900	101,3	300	1.800	5,9	17.671	1.735.700	98,2
Mantova	11.610	1.153.600	99,4	9.571	1.062.500	111,0	388	12.500	35,0	11.998	1.166.100	97,4
LOMBARDIA	**202.697**	**15.504.600**	**76,5**	**73.398**	**7.998.000**	**109,0**	**158.011**	**854.800**	**5,4**	**360.708**	**16.359.400**	**45,4**
Bolzano-*Bozen*	67.802	4.672.000	68,9	18.312	1.814.200	99,1	173.035	887.100	5,1	240.837	5.559.100	23,1
Trento	56.943	1.918.600	33,7	9.743	801.000	82,2	102.060	940.200	9,2	159.003	2.858.800	18,0
TRENTINO-A. ADIGE	**124.745**	**6.590.600**	**52,8**	**28.055**	**2.615.200**	**93,2**	**275.095**	**1.827.300**	**6,6**	**399.840**	**8.417.900**	**21,1**
Verona	20.710	1.055.300	51,0	8.960	813.700	90,8	21.100	188.300	8,9	41.810	1.243.600	29,7
Vicenza	37.111	3.583.700	96,6	15.561	1.767.900	113,6	27.200	384.500	14,1	64.311	3.968.200	61,7
Belluno	46.314	2.096.300	45,3	344	30.400	88,3	11.730	85.900	7,3	58.044	2.182.200	37,6
Treviso	24.900	1.153.700	46,3	3.300	305.900	92,7	7.800	76.500	9,8	32.700	1.230.200	37,6
Venezia	574	31.900	55,7	58	5.800	100,0	—	—	—	574	31.900	55,6
Padova	9.414	866.800	92,1	6.594	779.300	118,2	435	5.200	12,0	9.849	872.000	88,5
Rovigo	1.250	34.200	27,2	—	—	—	—	—	—	1.250	34.200	27,4
VENETO	**140.273**	**8.821.900**	**62,9**	**34.817**	**3.703.000**	**106,4**	**68.265**	**740.400**	**10,8**	**208.538**	**9.562.300**	**45,9**
Pordenone	17.800	630.700	35,4	—	—	—	5.450	171.200	31,4	23.250	801.900	34,5
Udine	43.549	1.185.100	27,2	949	91.200	96,1	23.000	214.500	9,3	66.549	1.399.600	21,0
Gorizia	2.300	54.200	23,5	—	—	—	1.000	3.600	3,6	3.300	57.800	17,5
Trieste	3.048	65.500	21,3	—	—	—	1.877	18.500	9,8	4.925	84.000	17,1
FRIULI-V. GIULIA	**66.697**	**1.935.500**	**29,0**	**949**	**91.200**	**96,1**	**31.327**	**407.800**	**13,0**	**98.024**	**2.343.300**	**23,9**
Imperia	6.362	84.200	13,2	—	—	—	9.463	96.900	10,2	15.825	181.100	11,4
Savona	9.475	248.700	26,3	112	4.900	44,2	2.451	25.800	10,6	11.926	274.500	23,0
Genova	18.269	654.900	35,8	2.982	202.300	67,8	14.400	230.400	16,0	32.669	885.300	27,1
La Spezia	4.150	108.000	26,0	85	6.700	79,4	4.595	50.800	11,1	8.745	158.800	18,2
LIGURIA	**38.256**	**1.095.800**	**28,6**	**3.179**	**213.900**	**67,3**	**30.909**	**403.900**	**13,1**	**69.165**	**1.499.700**	**21,7**
Piacenza	10.350	568.800	55,0	5.100	421.700	82,7	12.881	64.600	5,4	23.231	633.400	27,3
Parma	20.900	1.060.900	51,7	7.200	720.000	100,0	9.400	181.300	17,2	30.300	1.242.200	41,0
Reggio nell'Emilia	25.000	2.418.000	96,7	20.000	2.287.500	114,4	10.000	115.000	11,5	35.000	2.533.000	72,4
Modena	9.100	501.900	55,2	2.900	240.700	83,0	8.550	182.500	21,3	17.650	684.400	38,8
Bologna	6.000	125.000	20,8	—	—	—	10.000	100.000	10,0	16.000	225.000	14,1
Ferrara	470	7.800	16,6	—	—	—	170	1.700	10,2	640	9.500	14,8
Ravenna	1.800	43.200	23,9	—	—	—	1.593	7.200	4,5	3.393	50.400	14,9
Forlì	5.000	144.600	28,8	—	—	—	22.000	660.600	30,0	27.000	805.200	29,8
EMILIA-ROMAGNA	**78.620**	**4.890.200**	**62,2**	**35.200**	**3.669.900**	**104,3**	**74.594**	**1.292.900**	**17,3**	**153.214**	**6.183.100**	**40,4**
Massa-Carrara	9.275	163.700	17,7	335	26.600	79,3	8.700	61.700	7,1	17.975	225.400	12,5
Lucca	9.810	362.800	37,7	1.510	139.800	92,1	10.700	114.000	10,6	20.310	476.800	23,5
Pistoia	3.125	75.900	24,3	25	2.600	105,0	4.900	49.000	10,0	8.025	124.900	15,6
Firenze	6.200	144.100	23,2	300	22.500	75,0	25.497	161.500	6,3	31.697	305.600	9,6
Livorno	430	6.100	14,0	—	—	—	5.400	41.500	7,7	5.830	47.600	8,2
Pisa	6.500	142.000	21,8	—	—	—	16.000	248.200	15,5	22.500	390.200	17,3
Arezzo	12.247	170.800	14,0	—	—	—	18.695	172.500	9,2	30.942	343.300	11,1
Siena	300	4.100	13,7	—	—	—	44.000	499.100	11,3	44.300	503.200	11,4
Grosseto	9.580	321.000	33,6	50	5.000	100,0	45.000	903.000	20,1	54.580	1.224.000	22,4
TOSCANA	**57.237**	**1.390.500**	**24,3**	**2.220**	**196.500**	**88,5**	**178.892**	**2.250.500**	**12,6**	**236.129**	**3.641.000**	**15,4**

(a) Asciutti ed irrigui; nei prati asciutti sono compresi anche i prati-pascoli.

Segue TAV. 56 — Coltivazioni foraggere permanenti

Superficie in ettari; produzione in quintali

PROVINCIE REGIONI	Prati: In totale (a) — Superficie	Prati: In totale (a) — Produzione Totale	Prati: In totale (a) — Produzione Per ha	Prati: di cui irrigui — Superficie	Prati: di cui irrigui — Produzione Totale	Prati: di cui irrigui — Produzione Per ha	Pascoli — Superficie	Pascoli — Produzione Totale	Pascoli — Produzione Per ha	In complesso — Superficie	In complesso — Produzione Totale	In complesso — Produzione Per ha
Perugia	842	75.800	90,0	842	75.800	90,0	79.474	715.300	9,0	80.316	791.100	9,8
Terni	8.186	47.900	5,8	200	8.000	40,0	16.982	50.900	3,0	25.168	98.800	3,9
UMBRIA	**9.028**	**123.700**	**13,7**	**1.042**	**83.800**	**80,4**	**96.456**	**766.200**	**7,9**	**105.484**	**889.900**	**8,4**
Pesaro e Urbino	5.000	169.900	33,9	—	—	—	23.054	538.700	23,4	28.054	708.600	25,3
Ancona	2.000	36.500	18,3	—	—	—	6.000	73.100	12,2	8.000	109.600	13,7
Macerata	5.383	127.000	23,6	—	—	—	35.619	519.800	14,6	41.002	646.800	15,7
Ascoli Piceno	2.246	39.900	17,7	—	—	—	20.714	194.400	9,4	22.960	234.300	10,2
MARCHE	**14.629**	**373.300**	**25,5**	—	—	—	**85.387**	**1.326.000**	**15,5**	**100.016**	**1.699.300**	**17,0**
Viterbo	397	6.200	15,6	—	—	—	1.905	23.700	12,4	2.302	29.900	13,0
Rieti	5.533	40.600	7,3	136	7.000	51,4	36.800	139.100	3,8	42.333	179.700	4,2
Roma	29.000	350.000	12,1	—	—	—	69.000	700.000	10,1	98.000	1.050.000	10,7
Latina	7.000	253.500	36,3	1.000	75.000	75,0	23.850	289.400	12,0	30.850	542.900	17,6
Frosinone	6.800	83.600	12,3	—	—	—	52.900	319.500	6,0	59.700	403.100	6,8
LAZIO	**48.730**	**733.900**	**15,1**	**1.136**	**82.000**	**72,2**	**184.455**	**1.471.700**	**8,0**	**233.185**	**2.205.600**	**9,5**
L'Aquila	19.555	394.500	20,1	615	35.100	57,1	128.270	1.673.900	13,0	147.825	2.068.400	14,0
Teramo	2.572	81.500	31,7	—	—	—	18.283	349.200	19,1	20.855	430.700	20,7
Pescara	120	1.900	15,9	—	—	—	9.840	159.000	16,2	9.960	160.900	16,2
Chieti	1.070	18.300	17,2	—	—	—	19.520	177.200	9,1	20.590	195.500	9,5
ABRUZZI	**23.317**	**496.200**	**21,3**	**615**	**35.100**	**57,1**	**175.913**	**2.359.300**	**13,4**	**199.230**	**2.855.500**	**14,3**
Isernia	8.750	42.200	4,8	—	—	—	31.800	131.500	4,1	40.550	173.700	4,3
Campobasso	2.450	31.700	12,9	—	—	—	15.200	93.000	6,1	17.650	124.700	7,1
MOLISE	**11.200**	**73.900**	**6,6**	—	—	—	**47.000**	**224.500**	**4,8**	**58.200**	**298.400**	**5,1**
Caserta	28.850	800.200	30,8	—	—	—	3.320	104.200	31,4	32.170	704.400	21,9
Benevento	5.000	100.000	20,0	—	—	—	12.000	96.000	8,0	17.000	196.000	11,5
Napoli	390	22.900	58,8	—	—	—	580	18.900	32,6	970	41.800	43,1
Avellino	10.285	284.000	25,7	—	—	—	12.350	209.100	16,9	22.635	473.100	20,9
Salerno	5.333	75.700	14,2	—	—	—	85.020	432.500	5,7	90.353	508.200	5,6
CAMPANIA	**49.858**	**1.062.800**	**21,3**	—	—	—	**113.270**	**860.700**	**7,6**	**163.128**	**1.923.500**	**11,8**
Foggia	—	—	—	—	—	—	98.500	534.000	5,4	98.500	534.000	5,4
Bari	—	—	—	—	—	—	75.850	676.900	8,9	75.850	676.900	8,9
Taranto	—	—	—	—	—	—	28.890	148.500	5,1	28.890	148.500	5,1
Brindisi	—	—	—	—	—	—	5.430	40.800	7,5	5.430	40.800	7,5
Lecce	—	—	—	—	—	—	17.000	88.000	5,1	17.000	88.000	5,2
PUGLIA	—	—	—	—	—	—	**225.670**	**1.488.200**	**6,6**	**225.670**	**1.488.200**	**6,6**
Potenza	2.650	40.500	15,3	—	—	—	157.517	893.000	5,7	160.167	933.500	5,8
Matera	—	—	—	—	—	—	74.455	727.900	9,8	74.455	727.900	9,8
BASILICATA	**2.650**	**40.500**	**15,3**	—	—	—	**231.972**	**1.620.900**	**7,0**	**234.622**	**1.661.400**	**7,1**
Cosenza	12.567	416.700	33,2	1.802	103.800	57,6	118.150	647.000	5,5	130.717	1.063.700	8,1
Catanzaro	500	5.900	11,8	—	—	—	39.780	270.100	7,0	39.280	276.000	7,0
Reggio di Calabria	—	—	—	—	—	—	37.993	278.400	7,3	37.993	278.400	7,3
CALABRIA	**13.067**	**422.600**	**32,4**	**1.802**	**103.800**	**57,6**	**194.923**	**1.195.500**	**6,1**	**207.990**	**1.618.100**	**7,8**
Trapani	—	—	—	—	—	—	13.293	56.200	4,2	13.293	56.200	4,2
Palermo	—	—	—	—	—	—	76.111	1.378.600	18,1	76.111	1.378.600	18,1
Messina	—	—	—	—	—	—	89.310	621.800	6,9	89.310	621.800	7,0
Agrigento	—	—	—	—	—	—	22.800	221.700	9,7	22.800	221.700	9,7
Caltanissetta	—	—	—	—	—	—	7.942	41.800	5,3	7.942	41.800	5,3
Enna	—	—	—	—	—	—	25.130	108.900	4,3	25.130	108.900	4,3
Catania	—	—	—	—	—	—	34.500	231.800	6,7	34.500	231.800	6,7
Ragusa	—	—	—	—	—	—	7.630	54.400	7,1	7.630	54.400	7,1
Siracusa	—	—	—	—	—	—	17.156	68.600	4,0	17.156	68.600	4,0
SICILIA	—	—	—	—	—	—	**293.872**	**2.783.800**	**9,5**	**293.872**	**2.783.800**	**9,5**
Sassari	9.486	201.700	21,3	—	—	—	460.071	3.238.200	7,0	469.557	3.439.900	7,3
Nuoro	4.929	116.500	23,5	73	3.500	47,9	425.041	3.045.900	7,1	429.970	3.162.400	7,4
Cagliari	1.127	10.000	8,9	—	—	—	410.680	2.751.100	6,7	411.807	2.761.100	6,7
SARDEGNA	**15.542**	**328.200**	**21,1**	**73**	**3.500**	**47,9**	**1.295.792**	**9.035.200**	**7,0**	**1.311.334**	**9.363.400**	**7,1**
ITALIA	**1.172.919**	**62.854.900**	**53,6**	**314.681**	**31.062.600**	**98,7**	**4.138.318**	**33.990.000**	**8,2**	**5.311.237**	**96.844.900**	**18,2**

(a) Cfr. nota a pagina precedente.

TAV. 57 — Semi da prato e da erbaio (a)

Superficie in ettari; produzione in quintali

PROVINCIE REGIONI	Superficie	Produzione Totale	Produzione Per ha
ERBA MEDICA			
Cuneo	270	530	2,0
Alessandria	110	530	4,8
PIEMONTE	**380**	**1.060**	**2,8**
Milano	35	110	3,0
Brescia	83	230	2,8
Pavia	355	2.680	7,5
Cremona	170	760	4,5
Mantova	477	2.480	5,2
LOMBARDIA	**1.120**	**6.260**	**5,6**
Verona	280	1.170	4,1
Vicenza	490	1.220	2,5
Treviso	262	600	2,3
Venezia	236	950	4,1
Padova	382	1.730	4,5
Rovigo	2.390	10.250	4,3
VENETO	**4.040**	**15.920**	**3,9**
Pordenone	43	50	1,2
Udine	465	1.090	2,3
Gorizia	30	60	2,0
FRIULI-VENEZIA GIULIA	**538**	**1.200**	**2,2**
Savona-LIGURIA	**20**	**70**	**3,2**
Piacenza	520	1.700	3,3
Parma	1.250	3.960	3,2
Reggio nell'Emilia	290	890	3,5
Modena	1.155	3.820	3,3
Bologna	3.400	10.000	2,9
Ferrara	1.150	5.300	4,6
Ravenna	4.750	18.650	3,9
Forlì	1.460	7.840	5,3
EMILIA-ROMAGNA	**13.935**	**52.160**	**3,7**
Massa-Carrara	9	20	2,0
Pistoia	2	10	4,5
Firenze	800	1.350	1,7
Livorno	755	2.260	3,0
Pisa	220	220	1,0
Arezzo	845	2.430	2,9
Siena	2.250	8.550	3,8
Grosseto	1.730	6.470	3,7
TOSCANA	**6.611**	**21.310**	**3,2**
Perugia	1.480	2.960	2,0
Terni	645	1.480	2,3
UMBRIA	**2.125**	**4.440**	**2,1**
Pesaro e Urbino	1.160	5.990	5,2
Ancona	2.000	5.100	2,5
Macerata	1.690	1.940	1,2
Ascoli Piceno	1.268	3.270	2,5
MARCHE	**6.118**	**16.300**	**2,7**
Viterbo	770	3.830	5,0
Rieti	669	1.550	2,3
Roma	1.550	2.500	1,6
Latina	200	900	4,5
Frosinone	50	160	3,3
LAZIO	**3.239**	**8.940**	**2,8**
L'Aquila	20	90	4,3
Teramo	1.490	6.070	4,1
Pescara	261	1.620	6,2
Chieti	315	1.270	4,0
ABRUZZI	**2.086**	**9.050**	**4,3**
Isernia	1.100	3.400	3,1
Campobasso	850	4.200	4,9
MOLISE	**1.950**	**7.600**	**3,9**
Caserta	405	1.280	3,2
Benevento	10	60	6,0
Napoli	68	400	5,8
Avellino	45	110	2,5
Salerno	235	1.490	6,3
CAMPANIA	**763**	**3.340**	**4,4**
Foggia-PUGLIA	**35**	**340**	**9,7**
Potenza-BASILICATA	**79**	**340**	**4,3**
Cosenza-CALABRIA	**70**	**280**	**4,0**
Palermo	15	70	4,5
Siracusa	33	130	4,0
SICILIA	**48**	**200**	**4,2**
Sassari	550	1.100	2,0
Cagliari	25	180	7,5
SARDEGNA	**575**	**1.280**	**2,2**
ITALIA	**43.732**	**150.090**	**3,4**
TRIFOGLIO PRATENSE			
Torino	180	350	1,9
Cuneo	1.050	2.290	2,2
Alessandria	90	470	5,2
PIEMONTE	**1.320**	**3.110**	**2,4**
Bergamo	15	20	1,0
Cremona	32	70	2,1
LOMBARDIA	**47**	**90**	**1,9**
Verona	45	130	2,7
Vicenza	208	590	2,8
Treviso	74	170	2,3
Venezia	14	50	3,7
VENETO	**341**	**940**	**2,8**
Pordenone	12	10	1,0
Udine	105	230	2,1
Gorizia	3	10	2,0
FRIULI-VENEZIA GIULIA	**120**	**250**	**2,1**
Savona	3	10	3,2
La Spezia	3	10	3,0
LIGURIA	**6**	**20**	**3,3**
Piacenza	50	120	2,4
Parma	360	680	1,9
Reggio nell'Emilia	50	140	2,6
Modena	90	180	2,0
Bologna	200	400	2,0
Ravenna	90	200	2,2
Forlì	350	1.500	4,2
EMILIA-ROMAGNA	**1.190**	**3.220**	**2,7**

(a) I dati di superficie sono compresi nelle superfici dei prati avvicendati e degli erbai; i dati di produzione sono espressi in quintali di seme nudo, commercialmente pulito.

Segue TAV. 57 — Semi da prato e da erbaio (*a*)

Superficie in ettari; produzione in quintali

PROVINCIE REGIONI	SUPERFICIE	PRODUZIONE Totale	PRODUZIONE Per ha	PROVINCIE REGIONI	SUPERFICIE	PRODUZIONE Totale	PRODUZIONE Per ha
Segue TRIFOGLIO PRATENSE							
Massa-Carrara	12	20	1,9	Viterbo	210	1.180	5,6
Pistoia	3	20	5,0	Rieti	122	230	1,9
Firenze	900	1.610	1,8	Roma	35	140	4,2
Livorno	130	420	3,2	LAZIO	**367**	**1.550**	**4,2**
Pisa	120	120	1,0				
Arezzo	520	1.270	2,5	L'Aquila	10	30	3,0
Siena	415	1.400	3,3	Teramo	490	1.780	3,7
Grosseto	250	800	3,2	Pescara	310	2.680	8,5
TOSCANA	**2.350**	**5.660**	**2,4**	ABRUZZI	**810**	**4.490**	**5,5**
Perugia	130	260	2,0	Isernia	280	1.140	4,1
Terni	135	230	1,7	Campobasso	100	400	4,0
UMBRIA	**265**	**490**	**1,8**	MOLISE	**380**	**1.540**	**4,1**
Pesaro e Urbino	395	1.300	3,3	Caserta-CAMPANIA	**22**	**60**	**3,0**
Ancona	660	3.150	4,8				
Macerata	423	680	1,6	Potenza-BASILICATA	**6**	**30**	**4,2**
Ascoli Piceno	22	40	1,9				
MARCHE	**1.500**	**5.170**	**3,4**	ITALIA	**8.724**	**26.620**	**3,1**
TRIFOGLIO LADINO							
Torino	240	380	1,6	Verona	115	160	1,3
Cuneo	150	220	1,5	Vicenza	98	350	3,6
PIEMONTE	**390**	**600**	**1,5**	VENETO	**213**	**510**	**2,4**
				Parma-EMILIA ROMAGNA	**65**	**170**	**2,6**
Bergamo	200	240	1,2				
Brescia	358	530	1,5	Pisa-TOSCANA	**660**	**1.980**	**3,0**
Cremona	115	270	2,3				
LOMBARDIA	**673**	**1.040**	**1,5**	ITALIA	**2.001**	**4.300**	**2,1**
LUPINELLA							
Savona-LIGURIA	**3**	**10**	**3,4**	Viterbo	5	30	7,2
				Rieti	41	70	1,6
Piacenza	20	80	4,0	LAZIO	**46**	**100**	**2,2**
Parma	55	100	1,7				
Bologna	20	40	2,0	L'Aquila	60	570	9,5
Forlì	220	1.100	5,0	Teramo	60	180	3,0
EMILIA-ROMAGNA	**315**	**1.320**	**4,2**	Pescara	134	770	5,8
				Chieti	245	650	2,6
Firenze	400	730	1,8	ABRUZZI	**499**	**2.170**	**4,3**
Pisa	80	80	1,1				
Arezzo	538	1.540	2,9	Isernia	600	1.420	2,4
Siena	710	2.700	3,8	Campobasso	750	3.170	4,0
Grosseto	550	1.570	2,8	MOLISE	**1.350**	**4.590**	**3,4**
TOSCANA	**2.278**	**6.620**	**2,9**				
				Caserta	47	170	3,6
Perugia	410	1.230	3,0	Benevento	30	180	6,0
Terni	128	230	1,8	Avellino	200	400	2,0
UMBRIA	**538**	**1.460**	**2,7**	CAMPANIA	**277**	**750**	**2,7**
				Potenza-BASILICATA	**88**	**380**	**4,4**
Macerata	294	180	0,6				
Ascoli Piceno	16	30	1,9				
MARCHE	**310**	**210**	**0,6**	ITALIA	**5.704**	**17.610**	**3,1**

(*a*) Cfr. nota a pagina precedente.

Segue TAV. 57 — Semi da prato e da erbaio (*a*)

Superficie in ettari; produzione in quintali

PROVINCIE REGIONI	SUPERFICIE	PRODUZIONE Totale	PRODUZIONE Per ha	PROVINCIE REGIONI	SUPERFICIE	PRODUZIONE Totale	PRODUZIONE Per ha
SULLA							
Forlì-EMILIA-ROMAGNA	**400**	**1.600**	**4,0**	Campobasso-MOLISE	**400**	**1.850**	**4,7**
Firenze	5	10	2,0	Caserta	39	100	2,6
Livorno	215	550	2,6	Benevento	70	420	6,0
Pisa	330	630	1,9	Avellino	400	970	2,4
Siena	290	1.070	3,7	CAMPANIA	**509**	**1.490**	**2,9**
Grosseto	300	980	3,3				
TOSCANA	**1.140**	**3.240**	**2,8**	Cosenza	17	..	0,2
				Reggio di Calabria	16	20	1,2
Perugia-UMBRIA	**5**	**10**	**1,8**	CALABRIA	**33**	**20**	**0,6**
Pesaro e Urbino	315	1.370	4,3	Trapani	850	2.430	2,8
Macerata	24	40	1,6	Palermo	1.443	3.670	2,5
Ascoli Piceno	53	120	2,3	Messina	504	970	1,9
MARCHE	**392**	**1.530**	**3,9**	Agrigento	698	1.220	1,8
				Catania	200	1.600	8,0
Roma-LAZIO	**60**	**170**	**2,9**	Siracusa	18	70	4,0
				SICILIA	**3.713**	**9.960**	**2,7**
Teramo	545	1.720	3,2				
Pescara	275	1.540	5,6	Cagliari-SARDEGNA	**143**	**930**	**6,5**
Chieti	3.790	13.060	3,4				
ABRUZZI	**4.610**	**16.320**	**3,5**	ITALIA	**11.405**	**37.120**	**3,3**
TRIGONELLA							
Pisa	75	80	1,4	Potenza-BASILICATA	**54**	**220**	**4,1**
Siena	75	260	3,0				
TOSCANA	**150**	**340**	**2,2**	Agrigento	833	9.930	11,9
				Caltanissetta	280	1.660	5,9
Viterbo-LAZIO	**71**	**550**	**7,6**	Enna	350	3.750	10,7
				Ragusa	120	890	7,5
Pescara-ABRUZZI	**180**	**1.550**	**8,6**	Siracusa	51	260	5,0
				SICILIA	**1.634**	**16.490**	**10,1**
Caserta	32	190	5,9				
Salerno	20	120	6,0				
CAMPANIA	**52**	**310**	**6,0**	ITALIA	**2.141**	**19.460**	**9,1**
TRIFOGLIO INCARNATO							
Brescia-LOMBARDIA	**6**	**20**	**2,6**	L'Aquila	18	90	5,0
				Pescara	2	10	7,0
				ABRUZZI	**20**	**100**	**5,0**
Verona-VENETO	**25**	**180**	**7,2**				
				Isernia-MOLISE	**250**	**890**	**3,6**
Gorizia-FRIULI-VENEZIA GIULIA	**4**	**10**	**2,0**				
				Caserta	465	1.840	3,9
				Benevento	20	120	6,0
Pistoia	6	30	5,0	Napoli	235	1.670	7,1
Firenze	20	30	1,6	Avellino	110	290	2,6
Pisa	25	40	1,4	Salerno	10	60	6,0
Grosseto	270	960	3,5	CAMPANIA	**840**	**3.980**	**4,7**
TOSCANA	**321**	**1.060**	**3,3**				
				Bari-PUGLIA	**530**	**3.130**	**5,9**
Viterbo	560	3.510	6,2				
Roma	500	1.750	3,5	Potenza-BASILICATA	**11**	**60**	**5,5**
Frosinone	70	220	3,1				
LAZIO	**1.130**	**5.480**	**4,8**	ITALIA	**3.137**	**14.910**	**4,8**

(*a*) Cfr. nota a pag. 171.

TAV. 58 — Vite per uva da tavola

Superficie in ettari; produzione in quintali

PROVINCIE REGIONI	Coltivazione principale					Coltivazione secondaria				Produzione	
	Superficie			Produzione		Superficie			Produzione totale (b)	Totale	Raccolta
	in produzione	non in produzione	Totale	Totale	per ha (a)	in produzione	non in produzione	Totale			
Torino	25	1	26	2.000	*80,0*	6	—	6	300	2.300	2.300
Vercelli	3	—	3	400	*135,0*	—	—	—	—	400	400
Cuneo	30	—	30	2.000	*66,7*	—	—	—	—	2.000	2.000
Alessandria	160	—	160	21.800	*130,0*	13	—	13	300	22.100	22.100
PIEMONTE	**218**	**1**	**219**	**26.200**	***120,2***	**19**	—	**19**	**600**	**26.800**	**26.800**
Varese	5	—	5	100	*20,0*	—	—	—	—	100	100
Milano	2	—	2	200	*100,0*	—	—	—	—	200	200
Brescia	28	—	28	2.600	*92,9*	—	—	—	—	2.600	2.600
Pavia	37	11	48	4.100	*110,8*	3	—	3	200	4.300	4.200
LOMBARDIA	**72**	**11**	**83**	**7.000**	***97,2***	**3**	—	**3**	**200**	**7.200**	**7.100**
Trento-TRENT.-A.A.	**21**	—	**21**	**2.300**	***109,5***	**4**	—	**4**	**200**	**2.500**	**2.500**
Vicenza	18	1	19	1.900	*105,6*	2	—	2	100	2.000	1.900
Treviso	8	1	9	700	*87,5*	1	—	1	..	700	700
Padova	17	—	17	2.800	*164,7*	4	—	4	2.000	4.800	4.800
Rovigo	5	—	5	1.600	*320,0*	11	—	11	1.600	3.200	3.200
VENETO	**48**	**2**	**50**	**7.000**	***145,8***	**18**	—	**18**	**3.700**	**10.700**	**10.600**
Pordenone	4	—	4	400	*90,0*	1	—	1	..	400	400
Udine	2	—	2	200	*100,0*	—	—	—	—	200	200
Gorizia	12	—	12	1.100	*91,7*	—	—	—	700	1.800	1.800
FRIULI-VEN. GIULIA	**18**	—	**18**	**1.700**	***94,4***	**1**	—	**1**	**700**	**2.400**	**2.400**
Imperia	41	3	44	1.900	*46,3*	4	..	4	100	2.000	2.000
Savona	7	—	7	400	*57,1*	4	1	5	200	600	600
Genova	3	—	3	200	*66,7*	1	—	1	1.200	1.400	1.400
La Spezia	10	3	13	700	*70,0*	4	—	4	100	800	800
LIGURIA	**61**	**6**	**67**	**3.200**	***52,5***	**13**	**1**	**14**	**1.600**	**4.800**	**4.800**
Piacenza	274	—	274	19.200	*70,1*	—	—	—	—	19.200	17.300
Modena	11	—	11	1.600	*140,0*	6	—	6	100	1.700	1.600
Bologna	230	—	230	10.000	*43,5*	—	—	—	—	10.000	8.000
Forlì	28	—	28	3.600	*130,0*	18	—	18	900	4.500	4.500
EMILIA-ROMAGNA	**543**	—	**543**	**34.400**	***63,4***	**24**	—	**24**	**1.000**	**35.400**	**31.400**
Massa-Carrara	2	—	2	100	*50,0*	3	—	3	1.000	1.100	1.100
Lucca	11	1	12	1.000	*90,9*	3	—	3	100	1.100	1.100
Pistoia	8	1	9	500	*62,5*	12	—	12	1.100	1.600	1.600
Firenze	—	—	—	—	—	—	—	—	1.300	1.300	1.300
Livorno	98	3	101	8.100	*82,7*	14	—	14	400	8.500	7.700
Pisa	460	—	460	41.300	*89,8*	7	—	7	100	41.400	40.600
Arezzo	—	—	—	—	—	—	—	—	1.200	1.200	1.200
Siena	—	—	—	—	—	—	—	—	500	500	500
Grosseto	50	—	50	9.800	*196,0*	—	—	—	—	9.800	9.200
TOSCANA	**629**	**5**	**634**	**60.800**	***96,7***	**39**	—	**39**	**5.700**	**66.500**	**64.300**
Terni-UMBRIA	**12**	—	**12**	**400**	***35,0***	**14**	—	**14**	**100**	**500**	**500**
Pesaro e Urbino	18	—	18	2.000	*111,1*	—	—	—	—	2.000	1.900
Ancona	12	—	12	1.400	*116,7*	3	—	3	200	1.600	1.600
Macerata	23	2	25	3.400	*147,8*	16	—	16	5.100	8.500	8.300
Ascoli Piceno	42	—	42	6.900	*164,3*	45	—	45	600	7.500	7.500
MARCHE	**95**	**2**	**97**	**13.700**	***144,2***	**64**	—	**64**	**5.900**	**19.600**	**19.300**

(a) Riferita alla superficie con impianti in produzione. — (b) Compresa la produzione proveniente da piante sparse. La superficie non è indicata per e provincie la cui produzione proviene dalle sole piante sparse.

Segue TAV. 58 — Vite per uva da tavola

Superficie in ettari; produzione in quintali

PROVINCIE REGIONI	Coltivazione principale					Coltivazione secondaria				Produzione	
	Superficie			Produzione		Superficie			Produzione totale (b)	Totale	Raccolta
	in produzione	non in produzione	Totale	Totale	per ha (a)	in produzione	non in produzione	Totale			
Viterbo	79	—	79	22.800	*288,6*	—	—	—	—	22.800	22.200
Rieti	8	—	8	500	*62,5*	1	—	1	100	600	600
Roma	1.655	95	1.750	282.000	*170,4*	13	2	15	3.500	285.500	271.000
Latina	2.900	75	2.975	450.600	*155,4*	—	—	—	—	450.600	417.800
Frosinone	16	2	18	1.500	*93,8*	—	—	—	—	1.500	1.500
LAZIO	**4.658**	**172**	**4.830**	**757.400**	***162,6***	**14**	**2**	**16**	**3.600**	**761.000**	**713.100**
Teramo	240	—	240	40.000	*166,7*	—	—	—	—	40.000	40.000
Pescara	404	11	415	59.900	*145,0*	11	—	11	4.600	64.500	61.300
Chieti	13.350	151	13.501	2.407.500	*180,3*	—	—	—	—	2.407.500	2.407.500
ABRUZZI	**13.994**	**162**	**14.156**	**2.507.400**	***179,2***	**11**	—	**11**	**4.600**	**2.512.000**	**2.508.800**
Isernia	13	—	13	1.800	*139,2*	—	—	—	—	1.800	1.800
Campobasso	196	—	196	25.700	*131,1*	3	—	3	200	25.900	25.900
MOLISE	**209**	—	**209**	**27.500**	***131,6***	**3**	—	**3**	**200**	**27.700**	**27.700**
Caserta	59	19	78	3.900	*66,1*	11	—	11	500	4.400	4.400
Benevento	49	—	49	14.400	*293,9*	7	—	7	600	15.000	15.000
Napoli	308	—	308	38.400	*124,7*	421	—	421	18.000	56.400	56.400
Avellino	33	—	33	2.900	*87,9*	—	—	—	—	2.900	2.800
Salerno	53	2	55	4.200	*79,2*	83	5	88	6.200	10.400	10.400
CAMPANIA	**502**	**21**	**523**	**63.800**	***127,1***	**522**	**5**	**527**	**25.300**	**89.100**	**89.000**
Foggia	10.016	1.780	11.796	2.178.800	*217,5*	60	—	60	4.800	2.183.600	2.079.200
Bari	16.206	1.289	17.495	2.776.200	*171,3*	1.408	50	1.458	86.700	2.862.900	2.805.200
Taranto	7.758	1.116	8.874	1.659.900	*214,0*	8	—	8	2.000	1.661.900	1.641.200
Brindisi	3.387	—	3.387	466.300	*137,7*	30	—	30	1.000	467.300	467.300
Lecce	650	50	700	118.100	*181,7*	—	—	—	7.400	125.500	121.800
PUGLIA	**38.017**	**4.235**	**42.252**	**7.199.300**	***189,4***	**1.506**	**50**	**1.556**	**101.900**	**7.301.200**	**7.114.700**
Potenza	156	—	156	12.800	*82,1*	22	—	22	3.200	16.000	16.000
Matera	879	111	990	254.800	*289,9*	10	—	10	500	255.300	255.300
BASILICATA	**1.035**	**111**	**1.146**	**267.600**	***258,6***	**32**	—	**32**	**3.700**	**271.300**	**271.300**
Cosenza	309	18	327	72.900	*235,9*	2	—	2	2.300	75.200	64.700
Catanzaro	280	40	320	25.100	*89,6*	40	—	40	2.800	27.900	27.900
Reggio di Calabria	36	7	43	3.500	*97,2*	6	—	6	1.800	5.300	5.300
CALABRIA	**625**	**65**	**690**	**101.500**	***162,4***	**48**	—	**48**	**6.900**	**108.400**	**97.900**
Trapani	3.225	—	3.225	252.300	*78,2*	—	—	—	—	252.300	239.400
Palermo	238	—	238	33.900	*142,4*	11	—	11	1.000	34.900	34.700
Messina	237	—	237	27.400	*115,6*	4	—	4	1.600	29.000	29.000
Agrigento	1.825	150	1.975	303.000	*166,0*	22	—	22	4.200	307.200	281.300
Caltanissetta	1.660	325	1.985	150.000	*96,2*	—	—	—	—	150.000	150.000
Enna	27	122	149	2.200	*81,5*	—	—	—	200	2.400	2.300
Catania	1.667	168	1.835	380.000	*228,0*	9	—	9	1.000	381.000	381.000
Ragusa	1.371	5	1.376	102.900	*75,1*	—	—	—	—	102.900	102.900
Siracusa	360	—	360	44.800	*124,4*	—	—	—	—	44.800	44.800
SICILIA	**10.510**	**770**	**11.280**	**1.296.500**	***123,4***	**46**	—	**46**	**8.000**	**1.304.500**	**1.265.400**
Sassari	492	51	543	23.300	*47,4*	—	—	—	2.100	25.400	25.400
Nuoro	201	24	225	10.000	*49,8*	—	—	—	—	10.000	10.000
Cagliari	784	117	901	60.000	*76,5*	—	—	—	—	60.000	60.000
SARDEGNA	**1.477**	**192**	**1.669**	**93.300**	***63,2***	—	—	—	**2.100**	**95.400**	**95.400**
ITALIA	**72.744**	**5.755**	**78.499**	**12.471.000**	***171,4***	**2.381**	**58**	**2.439**	**176.000**	**12.647.000**	**12.353.000**

(a), (b) Cfr. corrispondenti note a pagina precedente.

TAV. 59 — Vite per uva da vino

Superficie in ettari; produzione in quintali

PROVINCIE REGIONI	Coltivazione principale					Coltivazione secondaria				Produzione	
	Superficie			Produzione		Superficie			Produzione totale (b)	Totale	Raccolta
	in produzione	non in produzione	Totale	Totale	per ha (a)	in produzione	non in produzione	Totale			
Torino	9.406	94	9.500	629.700	*66,9*	230	—	230	6.600	636.300	636.300
Vercelli	1.948	55	2.003	132.500	*68,0*	38	—	38	2.000	134.500	134.500
Novara	2.896	61	2.957	217.200	*75,0*	161	—	161	5.100	222.300	222.300
Cuneo	19.880	270	20.150	1.244.300	*62,6*	40	—	40	1.100	1.245.400	1.245.400
Asti	29.700	800	30.500	2.380.800	*80,2*	—	—	—	—	2.380.800	2.380.800
Alessandria	31.210	1.278	32.488	2.498.500	*80,1*	173	—	173	2.600	2.501.100	2.501.100
PIEMONTE	**95.040**	**2.558**	**97.598**	**7.103.000**	***74,7***	**642**	—	**642**	**17.400**	**7.120.400**	**7.120.400**
VALLE D'AOSTA	**938**	**14**	**952**	**57.600**	***61,4***	**22**	—	**22**	**900**	**58.500**	**55.600**
Varese	142	—	142	4.700	*33,1*	93	—	93	600	5.300	4.900
Como	549	—	549	28.600	*52,1*	92	—	92	15.300	43.900	42.700
Sondrio	2.796	—	2.796	285.700	*102,2*	15	—	15	4.300	290.000	290.000
Milano	368	7	375	34.900	*94,8*	12	—	12	2.500	37.400	37.400
Bergamo	2.830	68	2.898	168.000	*59,4*	382	—	382	4.500	172.500	167.200
Brescia	7.780	343	8.123	626.200	*80,5*	5.911	—	5.911	135.300	761.500	761.500
Pavia	15.710	970	16.680	1.555.000	*99,0*	500	—	500	19.400	1.574.400	1.536.200
Cremona	695	—	695	69.700	*100,3*	231	—	231	7.900	77.600	77.600
Mantova	4.832	257	5.089	448.800	*92,9*	7.959	—	7.959	68.100	516.900	516.900
LOMBARDIA	**35.702**	**1.645**	**37.347**	**3.221.600**	***90,2***	**15.195**	—	**15.195**	**257.900**	**3.479.500**	**3.434.400**
Bolzano-*Bozen*	5.371	29	5.400	911.700	*169,7*	—	—	—	—	911.700	911.700
Trento	11.092	336	11.428	1.419.000	*127,9*	710	—	710	34.200	1.453.200	1.453.200
TRENTINO-A. ADIGE	**16.463**	**365**	**16.828**	**2.330.700**	***141,6***	**710**	—	**710**	**34.200**	**2.364.900**	**2.364.900**
Verona	28.050	500	28.550	3.793.100	*135,2*	6.420	—	6.420	211.700	4.004.800	3.945.100
Vicenza	12.108	1.406	13.514	1.348.900	*111,4*	19.770	290	20.060	237.900	1.586.800	1.544.200
Belluno	819	66	885	48.200	*58,9*	5.787	198	5.985	57.300	105.500	105.500
Treviso	32.945	3.084	36.029	3.634.200	*110,3*	22.927	308	23.235	215.800	3.850.000	3.850.000
Venezia	15.857	2.046	17.903	1.763.000	*111,2*	9.382	—	9.382	169.400	1.932.400	1.902.300
Padova	17.201	2.030	19.231	2.288.900	*133,1*	19.446	282	19.728	341.200	2.630.100	2.560.400
Rovigo	4.509	250	4.759	623.400	*138,3*	5.400	32	5.432	59.900	682.300	682.300
VENETO	**111.489**	**9.382**	**120.871**	**13.499.700**	***121,1***	**89.132**	**1.110**	**90.242**	**1.292.200**	**14.791.900**	**14.589.800**
Pordenone	9.061	1.154	10.215	960.600	*106,0*	1.710	—	1.710	39.900	1.000.500	928.700
Udine	8.337	561	8.898	829.000	*99,4*	3.850	—	3.850	35.800	864.800	864.800
Gorizia	2.586	106	2.692	290.900	*112,5*	100	—	100	1.700	292.600	258.100
Trieste	525	9	534	24.100	*45,9*	27	—	27	800	24.900	24.900
FRIULI-V. GIULIA	**20.509**	**1.830**	**22.339**	**2.104.600**	***102,6***	**5.687**	—	**5.687**	**78.200**	**2.182.800**	**2.076.500**
Imperia	1.844	63	1.907	75.300	*40,8*	226	11	237	7.400	82.700	81.100
Savona	1.622	34	1.656	95.700	*59,0*	593	3	596	20.500	116.200	113.700
Genova	2.136	13	2.149	137.900	*64,6*	553	12	565	36.900	174.800	174.000
La Spezia	4.520	546	5.066	216.600	*47,9*	2.101	162	2.263	33.900	250.500	250.500
LIGURIA	**10.122**	**656**	**10.778**	**525.500**	***51,9***	**3.473**	**188**	**3.661**	**98.700**	**624.200**	**619.300**
Piacenza	6.447	440	6.887	435.200	*67,5*	313	—	313	4.900	440.100	405.700
Parma	1.933	205	2.138	151.200	*78,2*	26.890	431	27.321	335.100	486.300	478.600
Reggio nell'Emilia	10.500	870	11.370	1.518.100	*144,6*	24.220	50	24.270	472.800	1.990.900	1.990.900
Modena	17.543	2.327	19.870	1.824.000	*104,0*	14.611	61	14.672	274.700	2.098.700	1.920.200
Bologna	11.102	1.729	12.831	1.325.000	*119,3*	24.000	—	24.000	475.000	1.800.000	1.480.000
Ferrara	5.060	240	5.290	635.900	*125,9*	3.700	90	3.790	72.300	708.200	663.700
Ravenna	31.575	3.895	35.470	4.852.400	*224,9*	17.940	100	18.040	655.100	5.507.500	5.507.500
Forlì	9.470	2.300	11.770	1.105.000	*116,7*	42.700	—	42.700	505.000	1.610.000	1.540.000
EMILIA-ROMAGNA	**83.620**	**12.006**	**95.626**	**11.846.800**	***141,7***	**154.374**	**732**	**155.106**	**2.794.900**	**14.641.700**	**13.986.600**
Massa Carrara	4.208	—	4.208	174.000	*41,3*	3.157	—	3.157	68.100	242.100	242.100
Lucca	5.263	183	5.446	340.400	*64,7*	6.175	38	6.175	123.400	463.800	437.300
Pistoia	4.353	150	4.503	197.300	*45,3*	10.200	2	10.202	110.100	307.400	290.500
Firenze	40.722	587	41.309	1.550.600	*38,1*	22.301	—	22.301	310.700	1.861.300	1.824.100
Livorno	4.360	30	4.390	331.400	*75,0*	3.825	—	3.825	32.800	364.200	332.800
Pisa	13.160	150	13.310	886.100	*67,3*	7.000	—	7.000	126.000	1.012.100	980.000
Arezzo	11.288	1.205	12.493	557.100	*49,4*	31.697	—	31.697	236.000	793.100	793.100
Siena	23.332	1.938	25.270	850.000	*36,4*	13.414	—	13.414	111.900	961.900	952.300
Grosseto	9.936	664	10.600	837.600	*84,3*	2.984	—	2.984	59.900	897.500	897.500
TOSCANA	**116.622**	**4.907**	**121.529**	**5.724.500**	***49,1***	**100.717**	**38**	**100.755**	**1.178.900**	**6.903.400**	**6.749.700**

(a) Riferita alla superficie con impianti in produzione. — (b) Compresa la produzione proveniente da piante sparse.

Segue TAV. 59 — Vite per uva da vino

Superficie in ettari; produzione in quintali

PROVINCIE REGIONI	Coltivazione principale					Coltivazione secondaria				Produzione	
	Superficie			Produzione		Superficie			Produzione totale (b)	Totale	Raccolta
	in produzione	non in produzione	Totale	Totale	per ha (a)	in produzione	non in produzione	Totale			
Perugia	11.365	592	11.957	843.600	*74,2*	37.535	—	37.535	182.400	1.026.000	1.026.000
Terni	10.160	587	10.747	261.900	*25,8*	9.898	81	9.979	13.000	274.900	270.800
UMBRIA	**21.525**	**1.179**	**22.704**	**1.105.500**	***51,4***	**47.433**	**81**	**47.514**	**195.400**	**1.300.900**	**1.296.800**
Pesaro e Urbino	3.651	456	4.107	384.400	*105,3*	27.890	—	27.890	229.800	614.200	589.800
Ancona	7.425	620	8.045	677.500	*91,2*	22.900	—	22.900	314.800	992.300	958.800
Macerata	3.761	543	4.304	270.300	*71,9*	31.549	16	31.565	432.600	702.900	680.700
Ascoli Piceno	6.923	914	7.837	889.800	*128,5*	44.211	—	44.211	572.600	1.462.400	1.462.400
MARCHE	**21.760**	**2.533**	**24.293**	**2.222.000**	***102,1***	**126.550**	**16**	**126.566**	**1.549.800**	**3.771.800**	**3.691.700**
Viterbo	23.049	94	23.143	1.770.300	*76,8*	3.905	—	3.905	124.000	1.894.300	1.856.400
Rieti	5.210	33	5.243	210.900	*40,5*	13.853	—	13.853	182.300	393.200	381.200
Roma	30.885	1.915	32.800	2.933.000	*95,0*	2.995	40	3.035	103.000	3.036.000	2.817.000
Latina	12.130	750	12.880	1.498.400	*123,5*	1.300	—	1.300	39.100	1.537.500	1.506.300
Frosinone	23.700	700	24.400	590.000	*24,9*	10.940	60	11.000	87.600	677.600	664.100
LAZIO	**94.974**	**3.492**	**98.466**	**7.002.600**	***73,7***	**32.993**	**100**	**33.093**	**536.000**	**7.538.600**	**7.225.000**
L'Aquila	5.574	188	5.762	396.100	*71,1*	205	—	205	15.600	411.700	411.700
Teramo	3.780	200	3.980	359.500	*68,7*	11.000	—	11.000	126.600	386.100	386.100
Pescara	2.958	69	3.027	218.500	*73,9*	144	1	145	9.300	227.800	218.700
Chieti	11.900	688	12.588	1.198.100	*100,7*	170	—	170	2.800	1.200.900	1.200.900
ABRUZZI	**24.212**	**1.145**	**25.357**	**2.072.200**	***85,6***	**11.519**	**1**	**11.520**	**154.300**	**2.226.500**	**2.217.400**
Isernia	2.590	57	2.647	223.500	*86,3*	27	—	27	1.400	224.900	224.900
Campobasso	6.136	283	6.419	273.300	*44,5*	212	—	212	6.500	279.800	279.800
MOLISE	**8.726**	**340**	**9.066**	**496.800**	***56,9***	**239**	—	**239**	**7.900**	**504.700**	**504.700**
Caserta	4.857	142	4.999	258.600	*53,2*	6.171	—	6.171	645.900	904.500	881.200
Benevento	13.328	510	13.838	1.038.700	*77,9*	4.223	—	4.223	43.600	1.082.300	1.082.300
Napoli	9.851	89	9.940	772.000	*78,4*	10.245	14	10.259	349.800	1.121.800	1.121.800
Avellino	10.370	328	10.698	1.034.300	*99,7*	3.632	—	3.632	182.700	1.217.000	1.109.400
Salerno	11.379	93	11.472	696.600	*61,2*	4.439	3	4.442	104.100	800.700	800.700
CAMPANIA	**49.783**	**1.162**	**50.945**	**3.800.200**	***76,3***	**28.710**	**17**	**28.727**	**1.326.100**	**5.126.300**	**4.995.400**
Foggia	26.213	3.684	29.897	2.438.800	*93,0*	990	—	990	27.900	2.464.700	2.348.900
Bari	27.742	1.773	29.515	1.949.300	*70,3*	11.727	318	12.045	488.100	2.437.400	2.378.400
Taranto	33.141	2.391	35.532	2.686.700	*81,0*	96	—	96	6.600	2.692.300	2.652.700
Brindisi	33.191	1.075	34.266	2.157.000	*65,0*	598	—	598	13.600	2.170.600	2.170.600
Lecce	30.685	2.645	33.330	2.818.500	*91,9*	3.561	155	3.716	194.900	3.013.400	2.923.000
PUGLIA	**150.972**	**11.568**	**162.540**	**12.047.300**	***79,8***	**16.972**	**473**	**17.445**	**731.100**	**12.778.400**	**12.468.600**
Potenza	12.081	167	12.248	457.000	*37,8*	1.137	15	1.152	27.200	484.200	484.200
Matera	3.027	369	3.396	143.700	*47,5*	450	6	456	12.000	155.700	155.700
BASILICATA	**15.108**	**536**	**15.644**	**600.700**	***39,8***	**1.587**	**21**	**1.608**	**39.200**	**639.900**	**639.900**
Cosenza	8.438	268	8.706	365.100	*43,3*	1.338	—	1.338	35.900	401.000	394.600
Catanzaro	12.450	310	12.760	854.300	*68,6*	3.565	45	3.610	96.700	951.000	951.000
Reggio di Calabria	6.169	158	6.327	279.500	*45,3*	525	6	531	26.100	305.600	302.700
CALABRIA	**27.057**	**736**	**27.793**	**1.498.900**	***55,4***	**5.428**	**51**	**5.479**	**158.700**	**1.657.600**	**1.648.300**
Trapani	69.969	1.411	71.380	6.824.100	*97,5*	—	—	—	—	6.824.100	6.386.900
Palermo	19.934	2.016	21.950	1.562.500	*78,4*	121	—	121	2.700	1.565.200	1.548.500
Messina	7.214	—	7.214	633.600	*87,8*	213	—	213	3.900	637.500	637.500
Agrigento	20.172	3.701	23.873	2.895.600	*143,5*	133	3	136	7.300	2.902.900	2.763.300
Caltanissetta	4.950	610	5.560	499.500	*100,9*	32	—	32	700	500.200	500.200
Enna	2.528	180	2.708	127.000	*50,2*	10	—	10	300	127.300	120.400
Catania	15.503	132	15.635	817.500	*52,7*	800	—	800	10.500	828.000	828.000
Ragusa	5.484	28	5.512	378.300	*69,0*	—	—	—	—	378.300	378.300
Siracusa	7.769	306	8.075	809.600	*104,2*	75	—	75	3.800	813.400	813.400
SICILIA	**153.523**	**8.384**	**161.907**	**14.347.700**	***94,8***	**1.384**	**3**	**1.387**	**29.200**	**14.376.900**	**13.976.500**
Sassari	13.020	642	13.662	429.800	*33,0*	13	—	13	400	430.200	430.200
Nuoro	14.072	888	14.960	547.700	*39,9*	—	—	—	—	547.700	536.100
Cagliari	34.773	6.437	41.200	2.499.100	*71,9*	57	—	57	3.100	2.502.200	2.502.200
SARDEGNA	**61.865**	**7.957**	**69.822**	**3.476.600**	***56,4***	**70**	—	**70**	**3.500**	**3.480.100**	**3.468.500**
ITALIA	**1.120.010**	**72.395**	**1.192.405**	**95.284.500**	***85,1***	**642.837**	**2.831**	**645.668**	**10.484.500**	**105.769.000**	**103.130.000**

(a), (b) Cfr. corrispondenti note a pagina precedente

TAV. 60 — Vite in complesso

Superficie in ettari; produzione in quintali

PROVINCIE REGIONI	Coltivazione principale: Superficie in produzione	Coltivazione principale: Superficie non in produzione	Coltivazione principale: Superficie Totale	Coltivazione principale: Produzione Totale	Coltivazione principale: Produzione per ha (a)	Coltivazione secondaria: Superficie in produzione	Coltivazione secondaria: Superficie non in produzione	Coltivazione secondaria: Superficie Totale	Coltivazione secondaria: Produzione totale (b)	Produzione: Totale	Produzione: Raccolta
Torino	9.431	95	9.526	631.700	*67,0*	236	—	236	6.900	638.600	638.600
Vercelli	1.951	55	2.006	132.900	*68,1*	38	—	38	2.000	134.900	134.900
Novara	2.896	61	2.957	217.200	*75,0*	161	—	161	5.100	222.300	222.300
Cuneo	19.910	270	20.180	1.246.300	*62,6*	40	—	40	1.100	1.247.400	1.247.400
Asti	29.700	800	30.500	2.380.800	*80,2*	—	—	—	—	2.380.800	2.380.800
Alessandria	31.370	1.278	32.648	2.520.300	*80,3*	186	—	186	2.900	2.523.200	2.523.200
PIEMONTE	**95.258**	**2.559**	**97.817**	**7.129.200**	***74,8***	**661**	—	**661**	**18.000**	**7.147.200**	**7.147.200**
VALLE D'AOSTA	**938**	**14**	**952**	**57.600**	***61,4***	**22**	—	**22**	**900**	**58.500**	**55.600**
Varese	147	—	147	4.800	*32,7*	93	—	93	600	5.400	5.000
Como	549	—	549	28.600	*52,1*	92	—	92	15.300	43.900	42.700
Sondrio	2.798	—	2.798	285.700	*102,2*	15	—	15	4.300	290.000	290.000
Milano	370	7	377	35.100	*94,9*	12	—	12	2.500	37.600	37.600
Bergamo	2.830	68	2.898	168.000	*59,4*	382	—	382	4.500	172.500	167.200
Brescia	7.808	343	8.151	628.800	*80,5*	5.911	—	5.911	135.300	764.100	764.100
Pavia	15.747	981	16.728	1.559.100	*99,0*	503	—	503	19.600	1.578.700	1.540.400
Cremona	695	—	695	69.700	*100,3*	231	—	231	7.900	77.600	77.600
Mantova	4.832	257	5.089	448.800	*92,9*	7.959	—	7.959	68.100	516.900	516.900
LOMBARDIA	**35.774**	**1.656**	**37.430**	**3.228.600**	**90,2**	**15.198**	—	**15.198**	**258.100**	**3.486.700**	**3.441.500**
Bolzano-*Bozen*	5.371	29	5.400	911.700	*169,7*	—	—	—	—	911.700	911.700
Trento	11.113	336	11.449	1.421.300	*127,9*	714	—	714	34.400	1.455.700	1.455.700
TRENTINO-A. ADIGE	**16.484**	**365**	**16.849**	**2.333.000**	***141,5***	**714**	—	**714**	**34.400**	**2.367.400**	**2.367.400**
Verona	28.050	500	28.550	3.793.100	*135,2*	6.420	—	6.420	211.700	4.004.800	3.948.100
Vicenza	12.126	1.407	13.533	1.350.800	*111,4*	19.772	290	20.062	238.000	1.588.800	1.548.100
Belluno	819	66	885	48.200	*58,9*	5.787	198	5.985	57.300	105.500	105.500
Treviso	32.953	3.085	36.038	3.634.900	*110,3*	22.928	308	23.236	215.800	3.850.700	3.850.700
Venezia	15.857	2.046	17.903	1.763.000	*111,2*	9.382	—	9.382	169.400	1.932.400	1.902.300
Padova	17.218	2.030	19.248	2.291.700	*133,1*	19.450	282	19.732	343.200	2.634.900	2.565.200
Rovigo	4.514	250	4.764	625.000	*138,5*	5.411	32	5.443	60.500	685.500	685.500
VENETO	**111.537**	**9.384**	**120.921**	**13.506.700**	***121,1***	**89.150**	**1.110**	**90.260**	**1.295.900**	**14.802.600**	**14.600.400**
Pordenone	9.065	1.154	10.219	961.000	*106,0*	1.711	—	1.711	39.900	1.000.900	939.100
Udine	8.339	561	8.900	829.200	*99,4*	3.850	—	3.850	35.800	865.000	865.000
Gorizia	2.598	106	2.704	292.000	*112,4*	100	—	100	2.400	294.400	259.900
Trieste	525	9	534	24.100	*45,9*	27	—	27	800	24.900	24.900
FRIULI-V. GIULIA	**20.527**	**1.830**	**22.357**	**2.106.300**	***102,6***	**5.688**	—	**5.688**	**78.900**	**2.185.200**	**2.078.900**
Imperia	1.885	66	1.951	77.200	*41,0*	230	11	241	7.500	84.700	83.100
Savona	1.629	34	1.663	96.100	*59,0*	597	4	601	20.700	116.800	114.300
Genova	2.139	13	2.152	138.100	*64,5*	554	12	566	38.100	176.200	175.400
La Spezia	4.530	549	5.079	217.300	*48,0*	2.105	162	2.267	34.000	251.300	251.300
LIGURIA	**10.183**	**662**	**10.845**	**528.700**	***51,9***	**3.486**	**189**	**3.675**	**100.300**	**629.000**	**624.100**
Piacenza	6.721	440	7.161	454.400	*67,6*	313	—	313	4.900	459.300	423.000
Parma	1.933	205	2.138	151.200	*78,2*	26.890	431	27.321	335.100	486.300	478.600
Reggio nell'Emilia	10.500	870	11.370	1.518.100	*144,6*	24.220	50	24.270	472.800	1.990.900	1.990.900
Modena	17.554	2.327	19.881	1.825.600	*104,0*	14.617	61	14.678	274.800	2.100.400	1.921.800
Bologna	11.332	1.729	13.061	1.335.000	*117,8*	24.000	—	24.000	475.000	1.810.000	1.488.000
Ferrara	5.050	240	5.290	635.900	*125,9*	3.700	90	3.790	72.300	708.200	663.700
Ravenna	21.575	3.895	25.470	4.852.400	*224,9*	17.940	100	18.040	655.100	5.507.500	5.507.500
Forlì	9.498	2.300	11.798	1.108.600	*116,7*	42.718	—	42.718	505.900	1.614.500	1.544.500
EMILIA-ROMAGNA	**84.163**	**12.006**	**96.169**	**11.881.200**	***141,2***	**154.398**	**732**	**155.130**	**2.795.900**	**14.677.100**	**14.018.000**
Massa-Carrara	4.210	—	4.210	174.100	*41,4*	3.160	—	3.160	69.100	243.200	243.200
Lucca	5.274	184	5.458	341.400	*64,7*	6.142	36	6.178	123.500	464.900	438.400
Pistoia	4.361	151	4.512	197.800	*45,4*	10.212	2	10.214	111.200	309.000	292.100
Firenze	40.722	587	41.309	1.550.600	*38,1*	22.301	—	22.301	312.000	1.862.600	1.835.400
Livorno	4.458	33	4.491	339.500	*75,2*	3.839	—	3.839	33.200	372.700	340.500
Pisa	13.620	150	13.770	927.400	*68,1*	7.007	—	7.007	126.100	1.053.500	1.020.600
Arezzo	11.288	1.205	12.493	557.100	*49,4*	31.697	—	31.697	237.200	794.300	794.300
Siena	23.332	1.938	25.270	850.000	*36,4*	13.414	—	13.414	112.400	962.400	952.800
Grosseto	9.986	664	10.650	847.400	*84,9*	2.984	—	2.984	59.900	907.300	906.700
TOSCANA	**117.251**	**4.912**	**122.163**	**5.785.300**	***49,3***	**100.756**	**38**	**100.794**	**1.184.600**	**6.969.900**	**6.814.000**

(a) Riferita alla superficie con impianti in produzione. — (b) Compresa la produzione proveniente da piante sparse.

Segue TAV. 60 — Vite in complesso

Superficie in ettari; produzione in quintali

PROVINCIE REGIONI	Coltivazione principale: Superficie in produzione	Coltivazione principale: Superficie non in produzione	Coltivazione principale: Superficie Totale	Coltivazione principale: Produzione Totale	Coltivazione principale: Produzione per ha (a)	Coltivazione secondaria: Superficie in produzione	Coltivazione secondaria: Superficie non in produzione	Coltivazione secondaria: Superficie Totale	Coltivazione secondaria: Produzione totale (b)	Produzione: Totale	Produzione: Raccolta
Perugia	11.365	592	11.957	843.600	*74,2*	37.535	—	37.535	182.400	1.026.000	1.026.000
Terni	10.172	587	10.759	262.300	*25,8*	9.912	81	9.993	13.100	275.400	271.300
UMBRIA	**21.537**	**1.179**	**22.716**	**1.105.900**	***51,3***	**47.447**	**81**	**47.528**	**195.500**	**1.301.400**	**1.297.300**
Pesaro e Urbino	3.669	456	4.125	388.400	*105,3*	27.890	—	27.890	229.800	616.200	591.700
Ancona	7.437	620	8.057	678.900	*91,3*	22.903	—	22.903	315.000	993.900	960.400
Macerata	3.784	545	4.329	273.700	*72,3*	31.565	16	31.581	437.700	711.400	689.000
Ascoli Piceno	6.965	914	7.879	896.700	*128,7*	44.256	—	44.256	573.200	1.469.900	1.469.900
MARCHE	**21.855**	**2.535**	**24.390**	**2.235.700**	***102,3***	**126.614**	**16**	**126.630**	**1.555.700**	**3.791.400**	**3.711.000**
Viterbo	23.128	94	23.222	1.793.100	*77,5*	3.905	—	3.905	124.000	1.917.100	1.878.600
Rieti	5.218	33	5.251	211.400	*40,5*	13.854	—	13.854	182.400	393.800	381.800
Roma	32.540	2.010	34.550	3.215.000	*98,8*	3.008	42	3.050	106.500	3.321.500	3.088.000
Latina	15.030	825	15.855	1.949.000	*129,7*	1.300	—	1.300	39.100	1.988.100	1.924.100
Frosinone	23.716	702	24.418	591.500	*24,9*	10.940	60	11.000	87.600	679.100	665.600
LAZIO	**99.632**	**3.664**	**103.296**	**7.760.000**	***77,9***	**33.007**	**102**	**33.109**	**539.600**	**8.299.600**	**7.938.100**
L'Aquila	5.574	188	5.762	398.100	*71,1*	205	—	205	15.600	411.700	411.700
Teramo	4.020	200	4.220	299.500	*74,5*	11.000	—	11.000	126.600	426.100	426.100
Pescara	3.362	80	3.442	278.400	*82,8*	155	1	156	13.900	292.300	280.000
Chieti	25.250	839	26.089	3.605.600	*142,8*	170	—	170	2.800	3.608.400	3.608.400
ABRUZZI	**38.206**	**1.307**	**39.513**	**4.579.600**	***119,9***	**11.530**	**1**	**11.531**	**158.900**	**4.738.500**	**4.726.200**
Isernia	2.603	57	2.660	225.300	*86,6*	27	—	27	1.400	226.700	226.700
Campobasso	6.332	283	6.615	299.000	*47,2*	215	—	215	6.700	305.700	305.700
MOLISE	**8.935**	**340**	**9.275**	**524.300**	***58,7***	**242**	—	**242**	**8.100**	**532.400**	**532.400**
Caserta	4.916	161	5.077	262.500	*53,4*	6.182	—	6.182	646.400	908.900	885.600
Benevento	13.375	510	13.885	1.053.100	*78,7*	4.230	—	4.230	44.200	1.097.300	1.097.300
Napoli	10.159	89	10.248	810.400	*79,8*	10.666	14	10.680	367.800	1.178.200	1.178.200
Avellino	10.403	328	10.731	1.037.200	*99,7*	3.632	—	3.632	182.700	1.219.900	1.112.200
Salerno	11.432	95	11.527	700.800	*61,3*	4.522	8	4.530	110.300	811.100	811.100
CAMPANIA	**50.285**	**1.183**	**51.468**	**3.864.000**	***76,8***	**29.232**	**22**	**29.254**	**1.351.400**	**5.215.400**	**5.084.400**
Foggia	38.229	5.464	41.693	4.815.600	*127,4*	1.050	—	1.050	32.700	4.848.300	4.425.100
Bari	43.948	3.062	47.010	4.725.500	*107,5*	13.135	368	13.503	574.800	5.300.300	5.181.600
Taranto	40.899	3.507	44.406	4.345.600	*106,3*	104	—	104	8.600	4.354.200	4.293.900
Brindisi	36.578	1.075	37.653	2.623.300	*71,7*	628	—	628	14.600	2.637.900	2.637.900
Lecce	31.336	2.695	34.030	2.936.600	*93,7*	3.561	155	3.716	202.300	3.138.900	3.044.800
PUGLIA	**188.989**	**15.803**	**204.792**	**19.246.600**	***101,8***	**18.478**	**523**	**19.001**	**833.000**	**20.079.600**	**19.583.300**
Potenza	12.237	167	12.404	469.800	*38,4*	1.159	15	1.174	30.400	500.200	500.200
Matera	3.906	480	4.386	398.500	*102,0*	460	6	466	12.500	411.000	411.000
BASILICATA	**16.143**	**647**	**16.790**	**868.300**	***53,8***	**1.619**	**21**	**1.640**	**42.900**	**911.200**	**911.200**
Cosenza	8.747	286	9.033	438.000	*50,1*	1.340	—	1.340	38.200	476.200	459.300
Catanzaro	12.730	350	13.080	879.400	*69,1*	3.605	45	3.650	99.500	978.900	978.900
Reggio di Calabria	6.205	165	6.370	283.000	*45,6*	531	6	537	27.900	310.900	308.000
CALABRIA	**27.682**	**801**	**28.483**	**1.600.400**	***57,8***	**5.476**	**51**	**5.527**	**165.600**	**1.766.000**	**1.746.200**
Trapani	73.194	1.411	74.605	7.076.400	*96,7*	—	—	—	—	7.076.400	6.826.300
Palermo	20.173	2.016	22.188	1.596.400	*79,1*	132	—	132	3.700	1.600.100	1.583.200
Messina	7.451	—	7.451	661.000	*88,7*	217	—	217	5.500	666.500	666.500
Agrigento	21.997	3.851	25.848	3.198.600	*145,4*	155	3	158	11.500	3.210.100	3.044.600
Caltanissetta	6.510	935	7.445	649.500	*99,8*	32	—	32	700	650.200	650.200
Enna	2.555	302	2.857	129.200	*50,6*	10	—	10	500	129.700	122.700
Catania	17.170	300	17.470	1.197.500	*69,7*	809	—	809	11.500	1.209.000	1.209.000
Ragusa	6.855	33	6.888	481.200	*70,2*	—	—	—	—	481.200	481.200
Siracusa	8.129	306	8.435	854.400	*105,1*	75	—	75	3.800	858.200	858.200
SICILIA	**164.033**	**9.154**	**173.187**	**15.844.200**	***96,6***	**1.430**	**3**	**1.433**	**37.200**	**15.881.400**	**15.241.900**
Sassari	13.512	693	14.205	453.100	*33,5*	13	—	13	2.500	455.600	455.600
Nuoro	14.273	912	15.185	557.700	*39,1*	—	—	—	—	557.700	546.100
Cagliari	35.557	6.544	42.101	2.559.100	*72,0*	57	—	57	3.100	2.562.200	2.562.200
SARDEGNA	**63.342**	**8.149**	**71.491**	**3.569.900**	***56,4***	**70**	—	**70**	**5.600**	**3.575.500**	**3.563.900**
ITALIA	**1.192.754**	**78.150**	**1.270.904**	**107.755.500**	***90,3***	**645.218**	**2.889**	**648.107**	**10.660.500**	**118.416.000**	**115.483.000**

(a), (b) Cfr. corrispondenti note a pagina precedente.

TAV. 61 — Utilizzazione della produzione di uva raccolta

Quintali, salvo diversa indicazione

PROVINCIE REGIONI	UVA DA TAVOLA					UVA DA VINO			VINIFICAZIONE	
	per consumo diretto	destinata all'appassimento		vinificata	Totale	per consumo diretto	vinificata	Totale	Totale uva vinificata	Vino prodotto
		in prodotto fresco	uva passa							*Ettolitri*
Torino	2.300	—	—	—	2.300	7.000	629.300	636.300	629.300	434.200
Vercelli	400	—	—	—	400	2.500	132.000	134.500	132.000	93.700
Novara	—	—	—	—	—	—	222.300	222.300	222.300	155.600
Cuneo	2.000	—	—	—	2.000	20.000	1.225.400	1.245.400	1.225.400	857.800
Asti	—	—	—	—	—	68.000	2.312.800	2.380.800	2.312.800	1.618.000
Alessandria	18.500	—	—	3.600	22.100	1.700	2.499.400	2.501.100	2.503.000	1.692.400
PIEMONTE	**23.200**	—	—	**3.600**	**26.800**	**99.200**	**7.021.200**	**7.120.400**	**7.024.800**	**4.851.700**
VALLE D'AOSTA	—	—	—	—	—	**400**	**55.200**	**55.600**	**55.200**	**36.600**
Varese	100	—	—	—	100	200	4.700	4.900	4.700	3.100
Como	—	—	—	—	—	100	42.600	42.700	42.600	28.400
Sondrio	—	—	—	—	—	2.000	288.000	290.000	288.000	201.500
Milano	200	—	—	—	200	500	36.900	37.400	36.900	25.800
Bergamo	—	—	—	—	—	2.200	165.000	167.200	165.000	112.200
Brescia	2.600	—	—	—	2.600	—	761.500	761.500	761.500	533.000
Pavia	300	—	—	3.900	4.200	700	1.535.500	1.536.200	1.539.400	1.108.400
Cremona	—	—	—	—	—	—	77.600	77.600	77.600	48.100
Mantova	—	—	—	—	—	20.000	496.900	518.900	496.900	355.000
LOMBARDIA	**3.200**	—	—	**3.900**	**7.100**	**25.700**	**3.408.700**	**3.434.400**	**3.412.600**	**2.413.500**
Bolzano-*Bozen*	—	—	—	—	—	25.000	886.700	911.700	883.700	647.300
Trento	2.000	—	—	500	2.500	5.000	1.448.200	1.453.200	1.448.700	1.065.000
TRENTINO-A. ADIGE	**2.000**	—	—	**500**	**2.500**	**30.000**	**2.334.900**	**2.364.900**	**2.335.400**	**1.712.300**
Verona	—	—	—	—	—	53.200	3.891.900	3.945.100	3.891.900	2.835.600
Vicenza	1.900	—	—	—	1.900	42.000	1.502.200	1.544.200	1.502.200	1.081.600
Belluno	—	—	—	—	—	2.500	103.000	105.500	103.000	51.800
Treviso	700	—	—	—	700	10.000	3.840.000	3.850.000	3.840.000	2.822.400
Venezia	—	—	—	—	—	32.300	1.870.000	1.902.300	1.870.000	1.320.000
Padova	4.800	—	—	—	4.800	34.300	2.526.100	2.560.400	2.526.100	1.732.800
Rovigo	3.200	—	—	—	3.200	12.000	670.300	682.300	670.300	444.700
VENETO	**10.600**	—	—	—	**10.600**	**186.300**	**14.403.500**	**14.589.800**	**14.403.500**	**10.268.900**
Pordenone	300	—	—	100	400	3.200	925.500	928.700	925.600	681.200
Udine	200	—	—	—	200	10.800	854.000	864.800	854.000	580.000
Gorizia	1.800	—	—	—	1.800	1.100	257.000	258.100	257.000	184.400
Trieste	—	—	—	—	—	..	24.900	24.900	24.900	14.900
FRIULI-V. GIULIA	**2.300**	—	—	**100**	**2.400**	**15.100**	**2.061.400**	**2.076.500**	**2.061.500**	**1.460.500**
Imperia	1.700	—	—	300	2.000	2.700	78.400	81.100	78.700	52.600
Savona	600	—	—	..	600	2.000	111.700	113.700	111.700	80.200
Genova	1.400	—	—	—	1.400	12.000	162.000	174.000	162.000	115.400
La Spezia	600	—	—	200	800	13.500	237.000	250.500	237.200	168.400
LIGURIA	**4.300**	—	—	**500**	**4.800**	**30.200**	**589.100**	**619.300**	**589.600**	**416.600**
Piacenza	8.000	—	—	9.300	17.300	7.000	398.700	405.700	408.000	265.200
Parma	—	—	—	—	—	10.400	468.200	478.600	468.200	297.300
Reggio nell'Emilia	—	—	—	—	—	30.900	1.960.000	1.990.900	1.960.000	1.373.000
Modena	1.300	—	—	300	1.600	7.000	1.913.200	1.920.200	1.913.500	1.431.000
Bologna	5.000	—	—	3.000	8.000	13.000	1.467.000	1.480.000	1.470.000	1.050.000
Ferrara	—	—	—	—	—	10.000	653.700	663.700	653.700	426.800
Ravenna	—	—	—	—	—	40.000	5.467.500	5.507.500	5.467.500	4.319.000
Forlì	4.000	—	—	500	4.500	15.000	1.525.000	1.540.000	1.525.500	1.144.100
EMILIA-ROMAGNA	**18.300**	—	—	**13.100**	**31.400**	**133.300**	**13.853.300**	**13.986.600**	**13.866.400**	**10.306.400**
Massa-Carrara	1.100	—	—	—	1.100	3.200	238.900	242.100	238.900	157.700
Lucca	700	—	—	400	1.100	40.000	397.300	437.300	397.700	288.300
Pistoia	1.600	—	—	—	1.600	900	289.600	290.500	289.600	202.700
Firenze	1.300	—	—	—	1.300	50.000	1.774.100	1.824.100	1.774.100	1.256.700
Livorno	5.500	—	—	2.200	7.700	23.000	309.800	332.800	312.000	218.400
Pisa	28.600	5.000	1.000	7.000	40.600	88.500	893.500	980.000	900.500	675.400
Arezzo	1.200	—	—	—	1.200	28.000	765.100	793.100	765.100	509.800
Siena	500	—	—	—	500	30.000	922.300	952.300	922.300	645.600
Grosseto	9.200	—	—	—	9.200	5.000	892.500	897.500	892.500	651.500
TOSCANA	**49.700**	**5.000**	**1.000**	**9.600**	**64.300**	**266.600**	**6.483.100**	**6.749.700**	**6.492.700**	**4.604.100**

Segue TAV. 61 — Utilizzazione della produzione di uva raccolta

Quintali, salvo diversa indicazione

PROVINCIE REGIONI	UVA DA TAVOLA					UVA DA VINO			VINIFICAZIONE	
	per consumo diretto	destinata all'appassimento		vinificata	Totale	per consumo diretto	vinificata	Totale	Totale uva vinificata	Vino prodotto
		in prodotto fresco	uva passa							*Ettolitri*
Perugia	—	—	—	—	—	15.000	1.011.000	1.026.000	1.011.000	690.000
Terni	500	—	—	—	500	3.200	267.600	270.800	267.600	176.600
UMBRIA	**500**	—	—	—	**500**	**18.200**	**1.278.600**	**1.296.800**	**1.278.600**	**866.600**
Pesaro e Urbino	1.400	—	—	500	1.900	41.000	548.800	589.800	549.300	387.300
Ancona	600	—	—	1.000	1.600	30.000	928.800	958.800	929.800	632.200
Macerata	5.600	—	—	2.700	8.300	9.000	671.700	680.700	674.400	435.900
Ascoli Piceno	7.300	—	—	200	7.500	43.000	1.419.400	1.462.400	1.419.600	972.400
MARCHE	**14.900**	—	—	**4.400**	**19.300**	**123.000**	**3.568.700**	**3.691.700**	**3.573.100**	**2.427.800**
Viterbo	20.200	—	—	2.000	22.200	8.000	1.848.400	1.856.400	1.850.400	1.298.300
Rieti	200	—	—	400	600	5.000	376.200	381.200	376.600	248.600
Roma	230.000	1.000	250	40.000	271.000	20.000	2.797.000	2.817.000	2.837.000	2.085.000
Latina	382.000	—	—	35.800	417.800	4.100	1.502.200	1.506.300	1.538.000	1.092.000
Frosinone	1.500	—	—	—	1.500	54.100	610.000	664.100	610.000	400.000
LAZIO	**633.900**	**1.000**	**250**	**78.200**	**713.100**	**91.200**	**7.133.800**	**7.225.000**	**7.212.000**	**5.120.900**
L'Aquila	—	—	—	—	—	4.300	407.400	411.700	407.400	277.000
Teramo	32.000	—	—	8.000	40.000	2.100	384.000	386.100	392.000	301.900
Pescara	54.100	—	—	7.200	61.300	5.700	213.000	218.700	220.200	165.900
Chieti	957.500	—	—	1.450.000	2.407.500	12.900	1.188.000	1.200.900	2.638.000	2.050.000
ABRUZZI	**1.043.600**	—	—	**1.465.200**	**2.508.800**	**25.000**	**2.192.400**	**2.217.400**	**3.657.600**	**2.794.800**
Isernia	1.800	—	—	—	1.800	—	224.900	224.900	224.900	168.700
Campobasso	25.900	—	—	—	25.900	—	279.800	279.800	279.800	181.900
MOLISE	**27.700**	—	—	—	**27.700**	—	**504.700**	**504.700**	**504.700**	**350.600**
Caserta	4.400	—	—	—	4.400	55.000	826.200	881.200	826.200	561.800
Benevento	15.000	—	—	—	15.000	6.000	1.076.300	1.082.300	1.076.300	753.400
Napoli	39.500	—	—	16.900	56.400	56.100	1.065.700	1.121.800	1.082.600	757.800
Avellino	2.100	100	25	600	2.800	33.300	1.076.100	1.109.400	1.076.700	731.300
Salerno	10.400	—	—	—	10.400	32.000	768.700	800.700	768.700	468.800
CAMPANIA	**71.400**	**100**	**25**	**17.500**	**89.000**	**182.400**	**4.813.000**	**4.995.400**	**4.830.500**	**3.263.100**
Foggia	623.800	—	—	1.455.400	2.079.200	900	2.345.000	2.345.900	3.800.400	2.886.200
Bari	1.904.600	—	—	900.600	2.805.200	18.100	2.358.300	2.376.400	3.258.900	2.409.700
Taranto	1.148.800	—	—	492.400	1.641.200	200	2.652.500	2.652.700	3.144.900	2.295.800
Brindisi	120.000	—	—	347.300	467.300	57.000	2.113.600	2.170.600	2.460.900	1.771.800
Lecce	15.000	—	—	106.800	121.800	3.400	2.919.600	2.923.000	3.026.400	2.269.800
PUGLIA	**3.812.200**	—	—	**3.302.500**	**7.114.700**	**79.600**	**12.389.000**	**12.468.600**	**15.691.500**	**11.633.300**
Potenza	9.500	—	—	6.500	16.000	7.500	476.700	484.200	483.200	322.500
Matera	120.000	—	—	135.300	255.300	700	155.000	155.700	290.300	174.200
BASILICATA	**129.500**	—	—	**141.800**	**271.300**	**8.200**	**631.700**	**639.900**	**773.500**	**496.700**
Cosenza	62.800	100	25	1.800	64.700	1.000	393.600	394.600	395.400	257.000
Catanzaro	25.900	—	—	2.000	27.900	14.000	937.000	951.000	939.000	610.400
Reggio di Calabria	5.300	—	—	—	5.300	7.500	295.200	302.700	295.200	199.300
CALABRIA	**94.000**	**100**	**25**	**3.800**	**97.900**	**22.500**	**1.625.800**	**1.648.300**	**1.629.600**	**1.066.700**
Trapani	25.000	2.800	1.000	211.600	239.400	—	6.386.900	6.386.900	6.598.500	5.014.900
Palermo	34.700	—	—	—	34.700	3.500	1.545.000	1.548.500	1.545.000	1.065.000
Messina	29.000	..	..	—	29.000	25.000	612.500	637.500	612.500	398.100
Agrigento	241.300	—	—	40.000	281.300	24.300	2.739.000	2.763.300	2.779.000	1.948.300
Caltanissetta	146.000	—	—	4.000	150.000	1.200	499.000	500.200	503.000	355.000
Enna	2.300	—	—	—	2.300	10.400	110.000	120.400	110.000	73.000
Catania	320.000	—	—	61.000	381.000	2.000	826.000	828.000	887.000	576.600
Ragusa	88.400	—	—	14.500	102.900	109.800	268.500	378.300	283.000	189.600
Siracusa	40.000	—	—	4.800	44.800	10.000	803.400	813.400	909.200	569.700
SICILIA	**926.700**	**2.800**	**1.000**	**335.900**	**1.265.400**	**186.200**	**13.790.300**	**13.976.500**	**14.126.200**	**10.183.200**
Sassari	23.600	—	—	1.800	25.400	19.000	411.200	430.200	413.000	283.600
Nuoro	9.600	—	—	400	10.000	9.800	526.300	536.100	526.700	337.100
Cagliari	58.800	..	..	1.200	60.000	15.100	2.487.100	2.502.200	2.488.300	1.821.000
SARDEGNA	**92.000**	..	..	**3.400**	**95.400**	**43.900**	**3.424.600**	**3.468.500**	**3.428.000**	**2.441.700**
ITALIA	**6.960.000**	**9.000**	**2.300**	**5.384.000**	**12.353.000**	**1.567.000**	**101.563.000**	**103.130.000**	**106.947.000**	**76.716.000**

TAV. 62 — Produzione di uva da tavola per cultivar e per regione

Quintali

CULTIVAR	Totale	Raccolta	Totale	Raccolta	Totale	Raccolta	Totale	Raccolta
	PIEMONTE		LOMBARDIA		TRENTINO-A. ADIGE (Trento)		VENETO	
AD ACINO GROSSO	13.700	13.700	3.100	3.100	900	900	6.600	6.500
Alfonso Lavallée	1.500	1.500	—	—	—	—	—	—
Baressana o Turchesca	—	—	—	—	—	—	—	—
Cardinal	700	700	800	800	—	—	2.300	2.300
Italia o Ideal	2.700	2.700	600	600	500	500	2.200	2.200
Olivella Vibonese	—	—	—	—	—	—	300	300
Perlona	—	—	1.300	1.300	—	—	—	—
Regina o Mennavacca bianca	4.400	4.400	400	400	400	400	1.500	1.500
Lattuario nero o Mennavacca nera	—	—	—	—	—	—	—	—
Zibibbo o Moscato d'Alessandria	..	..	—	—	—	—	100	100
Altre cultivar ad acino grosso	4.400	4.400	—	—	—	—	200	100
AD ACINO PICCOLO	13.100	13.100	4.100	4.000	1.600	1.600	4.100	4.100
Catalanesca	—	—	—	—	—	—	—	—
Chasselas (Dorè, Muscat, Rose)	2.200	2.200	100	100	—	—	200	200
Ciminnita	—	—	—	—	—	—	—	—
Colombana bianca	—	—	1.500	1.400	—	—	—	—
Delizia di Vaprio	2.200	2.200	300	300	500	500	200	200
Moscato di Terracina	..	..	—	—	—	—	—	—
Moscato d'Adda	1.100	1.100	..	..	—	—	300	300
Moscato d'Amburgo	4.200	4.200	300	300	700	700	600	600
Panse precoce	300	300	100	100	—	—	..	..
Pizzutello bianco	100	100	—	—	—	—	..	..
Perla di Csaba	—	—	100	100	—	—	200	200
Primus	—	—	100	100	—	—	—	—
Prunesta	—	—	—	—	—	—	—	—
Regina dei vigneti	1.400	1.400	100	100	—	—	100	100
Servant o St. Jeannet	..	..	—	—	—	—	—	—
Altre cultivar ad acino piccolo	1.600	1.600	1.500	1.500	400	400	2.500	2.500
TOTALE	26.800	26.800	7.200	7.100	2.500	2.500	10.700	10.600
	FRIULI-V. GIULIA		LIGURIA		EMILIA-ROMAGNA		TOSCANA	
AD ACINO GROSSO	700	700	1.900	1.900	7.800	7.200	21.100	20.200
Alfonso Lavallée	—	—	—	—	800	700	1.000	1.000
Baressana o Turchesca	—	—	—	—	100	100	—	—
Cardinal	..	..	100	100	700	700	8.900	8.500
Italia o Ideal	400	400	400	400	4.900	4.500	3.600	3.500
Olivella Vibonese	—	—	—	—	—	—	—	—
Perlona	—	—	—	—	—	—	500	400
Regina o Mennavacca bianca	300	300	1.100	1.100	1.100	1.000	2.300	2.300
Lattuario nero o Mennavacca nera	—	—	—	—	—	—	2.100	1.800
Zibibbo o Moscato d'Alessandria	—	—	..	..	—	—	1.400	1.400
Altre cultivar ad acino grosso	—	—	300	300	200	200	1.300	1.300
AD ACINO PICCOLO	1.700	1.700	2.900	2.900	27.600	24.200	45.400	44.100
Catalanesca	—	—	—	—	—	—	—	—
Chasselas (Dorè, Muscat, Rose)	200	200	100	100	10.100	8.500	12.000	11.700
Ciminnita	—	—	—	—	—	—	—	—
Colombana bianca	—	—	—	—	—	—	15.800	15.600
Delizia di Vaprio	—	—	—	—	1.900	1.700	200	200
Moscato di Terracina	—	—	100	100	2.000	1.800	700	600
Moscato d'Adda	..	..	—	—	2.900	2.600	—	—
Moscato d'Amburgo	500	500	600	600	2.400	2.200	4.200	4.200
Panse precoce	—	—	100	100	1.200	1.100	3.800	3.700
Pizzutello bianco	—	—	—	—	—	—	700	700
Perla di Csaba	100	100	—	—	—	—	..	..
Primus	—	—	—	—	500	500	3.500	3.200
Prunesta	—	—	—	—	—	—	1.200	1.100
Regina dei vigneti	900	900	200	200	3.500	3.200	1.900	1.800
Servant o St. Jeannet	—	—	1.000	1.000	700	700	200	200
Altre cultivar ad acino piccolo	..	..	800	800	2.400	1.900	1.200	1.100
TOTALE	2.400	2.400	4.800	4.800	35.400	31.400	66.500	64.300

Segue TAV. 62 — Produzione di uva da tavola per cultivar e per regione

Quintali

CULTIVAR	Totale	Raccolta	Totale	Raccolta	Totale	Raccolta	Totale	Raccolta
	UMBRIA		MARCHE		LAZIO		ABRUZZI	
AD ACINO GROSSO	400	400	10.600	10.500	528.400	492.400	2.391.400	2.389.500
Alfonso Lavallée	—	—	100	100	47.600	45.200	1.200	1.200
Baressana o Turchesca	—	—	—	—	—	—	1.400	1.400
Cardinal	100	100	2.000	1.900	168.800	161.500	101.100	100.600
Italia o Ideal	100	100	—	—	267.000	242.800	68.000	67.800
Olivella Vibonese	—	—	—	—	—	—	100	100
Perlona	—	—	—	—	—	—	—	—
Regina o Mennavacca bianca	200	200	7.000	7.000	43.000	41.000	2.215.500	2.214.300
Lattuario nero o Mennavacca nera	—	—	—	—	500	500	—	—
Zibibbo o Moscato d'Alessandria	—	—	100	100	—	—	—	—
Altre cultivar ad acino grosso	—	—	1.400	1.400	1.500	1.400	4.100	4.100
AD ACINO PICCOLO	100	100	9.000	8.800	232.600	220.700	120.600	119.300
Catalanesca	—	—	—	—	—	—	—	—
Chasselas (Dorè, Muscat, Rose)	—	—	..	..	2.000	1.800	3.600	3.400
Ciminnita	—	—	—	—	—	—	—	—
Colombana bianca	—	—	—	—	—	—	—	—
Delizia di Vaprio	—	—	..	..	500	500	—	—
Moscato di Terracina	100	100	1.600	1.600	73.700	70.700	3.400	3.300
Moscato d'Adda	—	—	—	—	45.600	42.800	200	200
Moscato d'Amburgo	—	—	100	..	200	200	2.600	2.500
Panse precoce	—	—	700	700	22.000	21.000	4.000	3.900
Pizzutello bianco	—	—	—	—	18.300	17.300	2.000	2.000
Perla di Csaba	—	—	—	—	—	—	—	—
Primus	—	—	—	—	—	—	1.800	1.800
Prunesta	—	—	—	—	—	—	1.200	1.200
Regina dei vigneti	—	—	3.900	3.900	69.300	65.500	90.800	90.400
Servant o St. Jeannet	—	—	—	—	—	—	1.000	1.000
Altre cultivar ad acino piccolo	..	..	2.700	2.600	1.000	900	10.000	9.600
TOTALE	500	500	19.600	19.300	761.000	713.100	2.512.000	2.508.800
	MOLISE		CAMPANIA		PUGLIA		BASILICATA	
AD ACINO GROSSO	24.200	24.200	28.100	28.100	6.013.500	5.908.700	231.400	231.400
Alfonso Lavallée	—	—	—	—	12.400	12.200	500	500
Baressana o Turchesca	6.400	6.400	600	600	239.600	231.000	1.200	1.200
Cardinal	3.000	3.000	500	500	285.500	274.600	5.300	5.300
Italia o Ideal	200	200	3.700	3.700	550.700	537.600	101.300	101.300
Olivella Vibonese	—	—	100	100	—	—	—	—
Perlona	—	—	—	—	—	—	—	—
Regina o Mennavacca bianca	6.600	6.600	12.700	12.700	4.814.600	4.743.700	107.200	107.200
Lattuario nero o Mennavacca nera	2.600	2.600	2.000	2.000	69.200	68.200	200	200
Zibibbo o Moscato d'Alessandria	2.700	2.700	2.000	2.000	500	500	100	100
Altre cultivar ad acino grosso	2.700	2.700	6.500	6.500	41.000	40.900	15.600	15.600
AD ACINO PICCOLO	3.500	3.500	61.000	60.900	1.287.700	1.206.000	39.900	39.900
Catalanesca	—	—	50.800	50.800	—	—	—	—
Chasselas (Dorè, Muscat, Rose)	—	—	200	200	38.800	38.100	..	..
Ciminnita	—	—	—	—	5.700	5.600	—	—
Colombana bianca	—	—	—	—	—	—	—	—
Delizia di Vaprio	—	—	—	—	—	—	—	—
Moscato di Terracina	200	200	1.900	1.900	3.300	3.300	..	..
Moscato d'Adda	—	—	1.100	1.100	—	—	—	—
Moscato d'Amburgo	200	200	900	900	17.800	17.600	5.000	5.000
Panse precoce	200	200	400	300	317.700	302.400	—	—
Pizzutello bianco	2.600	2.600	1.400	1.400	3.100	3.100	..	..
Perla di Csaba	—	—	—	—	—	—	—	—
Primus	—	—	100	100	381.100	358.300	14.900	14.900
Prunesta	—	—	100	100	9.100	9.100	—	—
Regina dei vigneti	300	300	1.700	1.700	358.700	337.300	..	..
Servant o St. Jeannet	—	—	100	100	—	—	—	—
Altre cultivar ad acino piccolo	—	—	2.300	2.300	152.400	131.200	20.000	20.000
TOTALE	27.700	27.700	89.100	89.000	7.301.200	7.114.700	271.300	271.300

Segue TAV. 62 — Produzione di uva da tavola per cultivar e per regione

Quintali

CULTIVAR	TOTALE	RACCOLTA	TOTALE	RACCOLTA	TOTALE	RACCOLTA	TOTALE	RACCOLTA
	CALABRIA		SICILIA		SARDEGNA		ITALIA	
AD ACINO GROSSO	98.100	88.300	952.400	919.700	68.300	68.300	10.402.600	10.215.700
Alfonso Lavallée	—	—	57.500	57.200	—	—	122.600	119.600
Baresana o Turchesca	400	400	38.100	38.100	300	300	288.100	279.500
Cardinal	3.700	3.700	147.400	145.400	500	500	731.400	710.200
Italia o Ideal	16.900	15.600	214.300	210.100	8.700	8.700	1.246.200	1.202.700
Olivella Vibonese	7.900	7.900	—	—	—	—	8.400	8.400
Perlona	—	—	—	—	5.400	5.400	7.200	7.100
Regina o Mennavacca bianca	58.200	49.700	197.300	183.500	6.100	6.100	7.479.900	7.383.400
Lattuario nero o Mennavacca nera	300	300	4.100	4.100	300	300	81.300	80.000
Zibibbo o Moscato d'Alessandria	9.400	9.400	258.700	246.700	20.100	20.100	295.100	283.100
Altre cultivar ad acino grosso	1.300	1.300	35.000	34.600	26.900	26.900	142.400	141.700
AD ACINO PICCOLO	10.300	9.600	352.100	345.700	27.100	27.100	2.244.400	2.137.300
Catalanesca	—	—	—	—	—	—	50.800	50.800
Chasselas (Dorè, Muscat, Rose)	—	—	2.000	2.000	100	100	71.600	68.600
Ciminnita	—	—	4.000	3.900	—	—	9.700	9.500
Colombana bianca	—	—	—	—	—	—	17.300	17.000
Delizia di Vaprio	—	—	—	—	1.400	1.400	7.200	7.000
Moscato di Terracina	200	200	—	—	6.300	6.300	93.500	90.100
Moscato d'Adda	—	—	—	—	—	—	51.200	48.100
Moscato d'Amburgo	2.100	2.100	200	200	700	700	43.300	42.700
Pause precoce	—	—	164.100	164.100	—	—	514.600	497.900
Pizzabello bianco	—	—	..	..	1.200	1.200	29.400	28.400
Perla di Csaba	—	—	—	—	1.200	1.200	1.600	1.600
Primus	3.800	3.100	3.800	3.800	—	—	409.600	385.800
Prunesta	—	—	900	900	—	—	12.500	12.400
Regina dei vigneti	3.100	3.100	165.900	161.800	9.000	9.000	710.800	682.700
Servant o St. Jeannet	—	—	—	—	—	—	3.000	3.000
Altre cultivar ad acino piccolo	1.100	1.100	11.200	7.000	7.200	7.200	218.300	191.700
TOTALE	108.400	97.900	1.304.500	1.265.400	95.400	95.400	12.647.000	12.353.000

PRODUZIONE DI BARBABIETOLE DA ZUCCHERO
Anno 1973

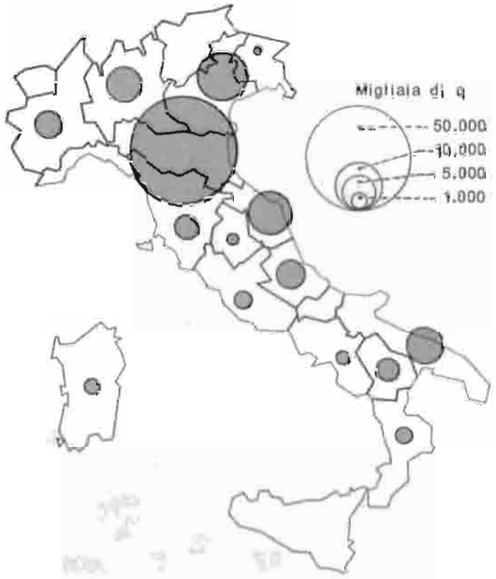

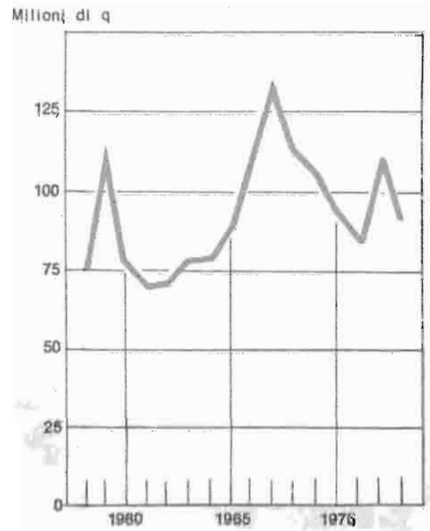

PRODUZIONE DI UVA
Anno 1973

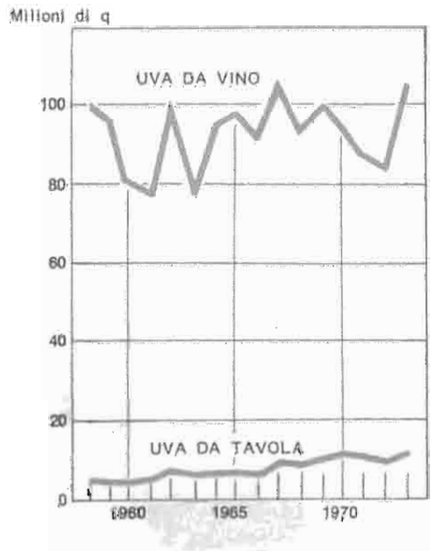

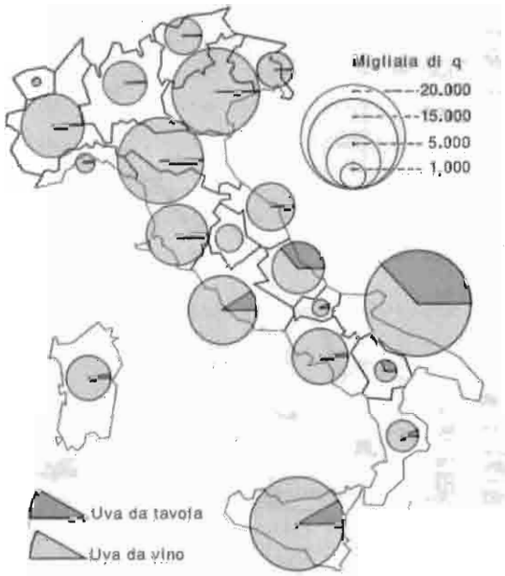

PRODUZIONE DI OLIVE
Anno 1973

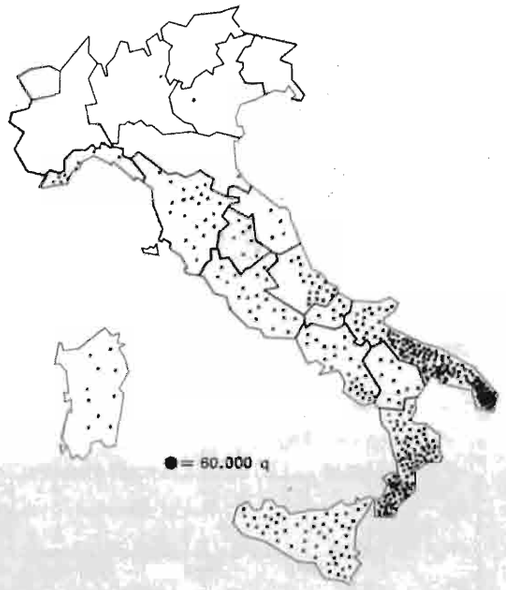

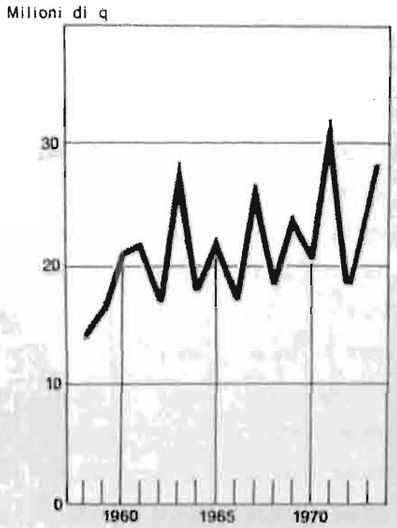

PRODUZIONE DI AGRUMI
Anno 1973

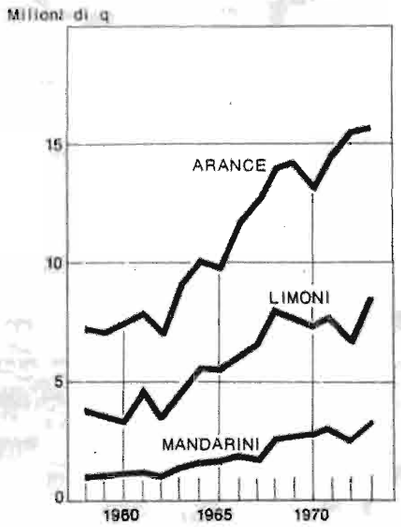

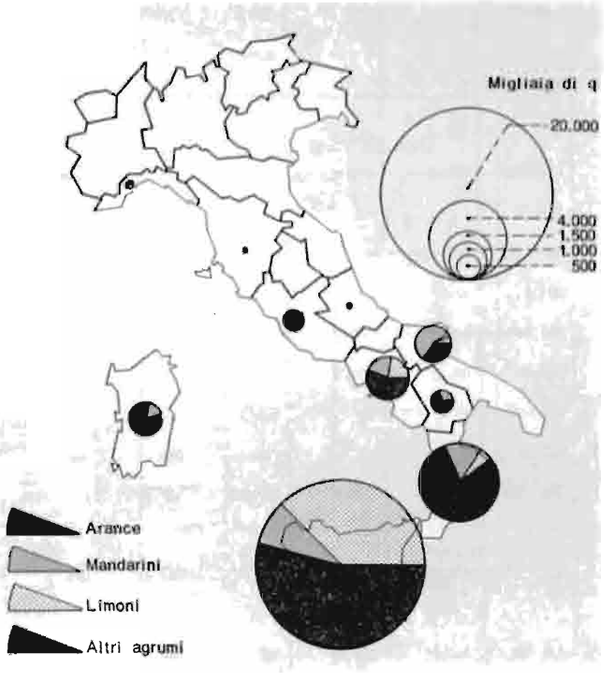

TAV. 63 — Olivo

Superficie in ettari; produzione in quintali

PROVINCIE REGIONI	Coltivazione principale: Superficie: in produzione	Coltivazione principale: Superficie: non in produzione	Coltivazione principale: Superficie: Totale	Coltivazione principale: Produzione: Totale	Coltivazione principale: Produzione: per ha (a)	Coltivazione secondaria: Superficie: in produzione	Coltivazione secondaria: Superficie: non in produzione	Coltivazione secondaria: Superficie: Totale	Coltivazione secondaria: Produzione totale	Produzione delle piante sparse	Produzione: Totale	Produzione: Raccolta
Como	—	—	—	—	—	1.460	—	1.460	2.700	—	2.700	2.500
Bergamo	20	—	20	100	*5,0*	155	—	155	500	..	600	600
Brescia	1.219	4	1.223	21.100	*17,3*	3.905	—	3.905	20.200	—	41.300	41.300
Mantova	—	—	—	—	—	3	—	3	..	..	..	..
LOMBARDIA	**1.239**	**4**	**1.243**	**21.200**	*17,1*	**5.523**	—	**5.523**	**23.400**	..	**44.600**	**44.400**
Trento-TRENT-A.A.	**327**	**13**	**340**	**9.800**	*29,9*	**60**	—	**60**	**700**	—	**10.500**	**10.500**
Verona	2.590	40	2.630	54.300	*21,0*	5.650	—	5.650	16.600	—	70.900	68.100
Vicenza	199	8	207	1.400	*7,0*	119	8	127	300	..	1.700	1.700
Treviso	26	16	42	200	*8,0*	36	5	41	..	..	200	200
Padova	93	—	93	1.000	*10,5*	418	—	418	600	—	1.600	1.600
VENETO	**2.908**	**64**	**2.972**	**56.900**	*19,6*	**6.223**	**13**	**6.236**	**17.500**	..	**74.400**	**71.600**
Trieste-FRIULI-V.G.	**3**	—	**3**	**100**	*30,0*	**30**	—	**30**	**200**	—	**300**	**300**
Imperia	13.825	—	13.825	205.200	*14,8*	—	—	—	—	—	205.200	199.100
Savona	4.708	5	4.713	75.800	*16,1*	211	—	211	1.700	..	77.500	73.000
Genova	6.488	—	6.488	160.300	*24,7*	566	—	566	5.900	2.400	168.600	145.400
La Spezia	3.244	7	3.251	49.500	*15,3*	2.191	10	2.201	9.700	700	59.900	55.100
LIGURIA	**28.263**	**12**	**28.275**	**490.800**	*17,4*	**2.968**	**10**	**2.978**	**17.300**	**3.100**	**511.200**	**472.600**
Ravenna	—	—	—	—	—	550	150	700	3.300	—	3.300	3.100
Forlì	549	—	549	9.200	*16,7*	7.800	—	7.800	14.800	800	24.800	24.300
EMILIA-ROMAGNA	**549**	—	**549**	**9.200**	*16,7*	**8.350**	**150**	**8.500**	**18.100**	**800**	**28.100**	**27.400**
Massa-Carrara	2.200	16	2.216	34.500	*15,7*	1.727	—	1.727	13.700	400	48.600	48.600
Lucca	5.346	—	5.346	109.000	*20,4*	2.735	—	2.735	17.100	1.100	127.200	111.800
Pistoia	8.079	4	8.083	110.700	*13,7*	1.793	3	1.796	9.000	300	120.000	116.700
Firenze	30.391	87	30.478	263.400	*8,7*	30.334	—	30.334	144.500	1.900	409.800	380.000
Livorno	3.249	4	3.253	42.500	*13,1*	10.491	27	10.518	18.000	—	60.600	57.000
Pisa	7.418	7	7.425	82.400	*11,1*	8.100	—	8.100	34.300	—	116.700	105.800
Arezzo	7.984	34	8.018	84.400	*10,6*	15.293	—	15.293	62.000	3.900	150.300	150.300
Siena	8.831	185	9.016	58.800	*6,7*	18.415	2.295	20.710	86.600	—	145.400	142.600
Grosseto	14.759	60	14.819	132.200	*9,0*	16.922	—	16.922	28.300	—	160.500	160.500
TOSCANA	**88.257**	**397**	**88.654**	**917.900**	*10,4*	**105.810**	**2.325**	**108.135**	**413.500**	**7.600**	**1.339.000**	**1.273.300**
Perugia	17.132	—	17.132	147.300	*8,6*	24.144	—	24.144	107.000	—	254.300	254.300
Terni	16.983	14	16.997	106.200	*6,3*	15.282	—	15.282	26.800	—	133.000	133.000
UMBRIA	**34.115**	**14**	**34.129**	**253.500**	*7,4*	**39.426**	—	**39.426**	**133.800**	—	**387.300**	**387.300**
Pesaro e Urbino	153	42	195	1.900	*12,2*	3.549	—	3.549	14.000	700	16.600	16.300
Ancona	238	7	245	2.900	*12,1*	14.900	—	14.900	44.700	500	48.100	46.700
Macerata	38	16	54	1.600	*42,0*	16.235	—	16.235	69.900	1.100	72.600	71.200
Ascoli Piceno	670	53	723	15.400	*22,9*	15.463	—	15.463	72.700	—	88.100	86.600
MARCHE	**1.099**	**118**	**1.217**	**21.800**	*19,8*	**50.147**	—	**50.147**	**201.300**	**2.300**	**225.400**	**220.800**
Viterbo	14.058	157	14.215	192.200	*13,7*	24.232	95	24.327	152.100	—	344.300	338.500
Rieti	11.571	124	11.695	100.600	*8,7*	10.381	15	10.396	45.200	..	145.800	142.800
Roma	31.055	30	31.085	426.000	*13,7*	3.978	—	3.978	22.500	6.500	455.000	413.000
Latina	12.580	110	12.690	112.500	*8,9*	10.200	—	10.200	35.900	—	148.400	139.100
Frosinone	18.900	650	19.550	135.400	*7,2*	14.275	325	14.600	54.600	—	190.000	180.500
LAZIO	**88.164**	**1.071**	**89.235**	**966.700**	*11,0*	**63.066**	**435**	**63.501**	**310.300**	**6.500**	**1.283.500**	**1.210.900**

(a) Riferita alla superficie con impianti in produzione.

Segue TAV. 63 — Olivo

Superficie in ettari; produzione in quintali

PROVINCIE REGIONI	Coltivazione principale: Superficie: in produzione	Coltivazione principale: Superficie: non in produzione	Coltivazione principale: Superficie: Totale	Coltivazione principale: Produzione: Totale	Coltivazione principale: Produzione: per ha (a)	Coltivazione secondaria: Superficie: in produzione	Coltivazione secondaria: Superficie: non in produzione	Coltivazione secondaria: Superficie: Totale	Coltivazione secondaria: Produzione totale	Produzione delle piante sparse	Produzione: Totale	Produzione: Raccolta
L'Aquila	1.534	4	1.538	13.900	9,1	1.160	42	1.202	7.300	—	21.100	21.100
Teramo	1.041	97	1.138	25.300	24,3	24.600	—	24.600	154.700	100	180.100	180.100
Pescara	7.587	223	7.810	154.000	20,3	37.514	814	38.328	123.800	12.000	289.900	281.100
Chieti	8.654	88	8.742	125.100	14,5	78.240	—	78.240	501.100	—	626.200	608.100
ABRUZZI	18.816	412	19.228	318.300	16,9	141.514	856	142.370	786.800	12.100	1.117.200	1.090.400
Isernia	3.020	30	3.050	35.100	11,6	3.262	15	3.277	19.000	—	54.100	54.100
Campobasso	8.284	—	8.284	166.700	20,1	11.690	—	11.690	115.000	—	281.700	259.600
MOLISE	11.304	30	11.334	201.800	17,9	14.952	15	14.967	134.000	—	335.800	313.700
Caserta	9.097	40	9.137	191.400	21,8	4.870	—	4.870	52.500	400	244.300	238.600
Benevento	7.730	20	7.750	143.500	18,6	25.176	—	25.176	151.100	—	294.600	294.600
Napoli	2.521	—	2.521	105.500	41,9	1.670	—	1.670	21.100	3.500	130.100	130.100
Avellino	4.384	168	4.552	49.200	11,2	22.210	—	22.210	77.000	100	126.300	123.800
Salerno	37.354	1.630	38.984	565.500	15,1	34.615	344	34.959	225.100	—	790.600	741.400
CAMPANIA	61.086	1.858	62.944	1.055.100	17,3	88.541	344	88.885	526.800	4.000	1.585.900	1.526.500
Foggia	32.161	2.768	34.929	693.900	21,6	38.284	860	39.144	426.000	—	1.120.600	1.063.300
Bari	149.947	1.255	151.202	2.402.100	16,0	122.013	3.186	125.199	793.100	—	3.195.200	3.012.900
Taranto	39.502	152	39.654	1.371.800	34,7	8.943	299	9.242	111.800	5.800	1.489.400	1.448.900
Brindisi	62.697	4.170	66.867	1.555.100	24,8	40.820	545	41.165	373.200	—	1.928.300	1.920.800
Lecce	76.190	3.500	79.690	2.446.000	32,1	6.117	180	6.297	123.700	—	2.569.700	2.312.700
PUGLIA	360.497	11.845	372.342	8.468.900	23,5	215.956	5.090	221.046	1.828.400	5.800	10.303.100	9.758.600
Potenza	8.920	298	9.218	136.400	15,3	16.109	1.121	17.230	139.000	3.300	278.700	278.700
Matera	14.459	364	14.823	259.400	17,9	9.777	1.508	11.285	69.800	—	329.200	244.200
BASILICATA	23.379	662	24.041	395.800	16,9	25.886	2.629	28.515	208.800	3.300	607.900	522.900
Cosenza	51.886	1.618	53.504	1.155.300	22,3	31.543	71	31.614	285.200	11.800	1.452.300	1.404.800
Catanzaro	63.080	1.560	64.640	2.658.100	42,1	10.440	110	10.550	91.600	—	2.749.700	2.509.200
Reggio di Calabria	57.353	176	57.529	2.418.100	42,2	7.482	—	7.482	82.600	7.900	2.508.600	2.508.600
CALABRIA	172.319	3.354	175.673	6.231.500	36,2	49.465	181	49.646	459.400	19.700	6.710.600	6.422.600
Trapani	11.915	26	11.941	257.300	21,6	15.560	520	16.080	139.300	—	396.600	377.000
Palermo	19.151	16	19.167	403.200	21,1	27.110	21	27.131	226.100	11.200	640.500	628.000
Messina	24.942	91	25.033	341.000	13,7	24.484	78	24.562	141.800	6.400	489.200	464.800
Agrigento	15.480	15	15.495	211.800	13,7	14.781	—	14.781	80.600	1.100	293.500	285.200
Caltanissetta	3.317	—	3.317	47.000	14,2	15.200	—	15.200	43.900	200	91.100	87.400
Enna	13.565	35	13.600	182.900	13,5	4.230	40	4.270	28.600	1.200	212.900	199.900
Catania	3.123	137	3.260	66.000	21,1	94.765	5	94.770	352.000	1.000	419.000	419.000
Ragusa	9.352	8	9.360	84.600	9,1	45.120	—	45.120	107.000	—	191.600	187.500
Siracusa	10.150	625	10.775	200.500	19,8	35.000	582	35.582	237.700	5.800	444.000	399.100
SICILIA	110.995	953	111.948	1.794.300	16,2	276.250	1.246	277.496	1.357.200	26.900	3.178.400	3.047.900
Sassari	11.056	18	11.074	216.200	19,6	2.115	82	2.197	14.800	1.100	232.100	207.200
Nuoro	8.834	23	8.857	133.300	15,1	8.932	57	8.989	31.800	10.200	175.300	164.600
Cagliari	6.849	115	6.764	122.900	18,5	14.801	106	14.907	87.900	800	211.400	182.500
SARDEGNA	26.539	156	26.695	472.400	17,8	22.948	285	23.233	134.500	11.900	618.800	554.300
ITALIA	1.029.859	20.963	1.050.822	21.686.000	21,1	1.117.115	13.579	1.130.694	6.572.900	104.000	28.362.000	26.958.000

(a) Cfr. corrispondente nota a pagina precedente.

TAV. 64 — Utilizzazione della produzione di olive raccolte

Quintali

PROVINCIE REGIONI	Consumo diretto	Oleificazione: Olive oleificate	Oleificazione: Resa in olio (a)	Oleificazione: Olio di pressione prodotto
Como	—	2.500	19,7	500
Bergamo	—	600	20,0	100
Brescia	—	41.300	18,1	7.500
Mantova	—	..	17,0	..
LOMBARDIA	—	44.400	18,2	8.100
Trento-TRENT-A.A.	—	10.500	21,5	2.300
Verona	—	68.100	18,8	12.800
Vicenza	—	1.700	21,9	400
Treviso	—	200	20,2	..
Padova	—	1.600	21,2	300
VENETO	—	71.600	18,9	13.500
Trieste-FRIULI-V.G.	—	500	25,6	100
Imperia	1.100	198.500	23,2	45.900
Savona	100	72.900	21,7	15.800
Genova	300	145.100	20,8	30.200
La Spezia	—	55.100	22,0	12.100
LIGURIA	1.500	471.100	22,1	104.000
Ravenna	—	3.100	17,0	500
Forlì	—	24.300	18,9	4.600
EMILIA-ROMAGNA	—	27.400	18,6	5.100
Massa-Carrara	400	48.200	21,1	10.200
Lucca	300	111.500	21,2	23.500
Pistoia	2.600	134.100	20,0	22.800
Firenze	300	379.700	19,8	75.100
Livorno	400	56.600	18,6	10.500
Pisa	4.600	101.200	21,2	21.500
Arezzo	—	150.300	21,1	31.700
Siena	100	142.500	21,5	30.700
Grosseto	—	160.500	20,7	33.300
TOSCANA	8.700	1.254.600	20,5	259.400
Perugia	—	254.300	22,1	56.200
Terni	—	133.000	22,2	29.600
UMBRIA	—	387.300	22,2	85.800
Pesaro e Urbino	100	16.200	17,9	2.900
Ancona	1.900	44.800	20,8	9.300
Macerata	3.700	67.500	19,6	13.200
Ascoli Piceno	1.000	85.600	19,1	16.400
MARCHE	6.700	214.100	19,5	41.800
Viterbo	3.200	332.300	19,7	65.300
Rieti	..	142.800	23,5	33.500
Roma	8.500	406.500	20,9	85.000
Latina	13.200	125.900	20,8	26.200
Frosinone	10.400	170.100	23,0	39.200
LAZIO	33.300	1.177.600	20,9	246.300

PROVINCIE REGIONI	Consumo diretto	Oleificazione: Olive oleificate	Oleificazione: Resa in olio (a)	Oleificazione: Olio di pressione prodotto
L'Aquila	..	21.100	20,5	4.300
Teramo	2.000	178.100	19,6	34.900
Pescara	11.500	470.100	16,5	44.500
Chieti	9.500	598.200	19,0	113.900
ABRUZZI	22.900	1.067.500	18,5	197.600
Isernia	1.200	52.900	20,2	10.700
Campobasso	—	259.600	20,7	53.800
MOLISE	1.200	312.500	20,6	64.500
Caserta	15.100	223.500	18,2	40.700
Benevento	2.500	292.100	17,8	52.000
Napoli	1.800	128.300	19,1	24.500
Avellino	2.700	123.100	21,6	26.200
Salerno	500	740.900	19,4	143.800
CAMPANIA	22.600	1.505.900	19,1	287.200
Foggia	104.400	958.900	20,9	200.600
Bari	15.800	2.996.100	22,5	673.500
Taranto	5.700	1.443.200	21,3	307.100
Brindisi	800	1.920.000	18,8	360.800
Lecce	33.400	2.279.300	19,9	453.600
PUGLIA	161.100	9.597.500	20,8	1.995.600
Potenza	6.900	271.800	18,6	50.500
Matera	7.600	236.600	22,7	53.800
BASILICATA	14.500	508.400	20,5	104.300
Cosenza	25.200	1.379.600	19,5	268.600
Catanzaro	39.200	2.470.000	21,0	518.800
Reggio di Calabria	9.700	2.498.900	19,2	479.800
CALABRIA	74.100	6.348.500	20,0	1.267.200
Trapani	24.000	353.000	21,2	75.000
Palermo	36.400	591.600	25,7	152.000
Messina	10.200	454.600	23,7	107.900
Agrigento	9.200	276.000	21,3	58.900
Caltanissetta	4.500	82.900	20,5	17.000
Enna	31.000	168.900	18,9	31.900
Catania	30.400	388.600	21,2	82.700
Ragusa	46.200	141.300	20,2	29.400
Siracusa	35.600	363.500	22,0	80.000
SICILIA	227.500	2.820.400	22,5	634.800
Sassari	2.900	204.300	19,4	39.600
Nuoro	3.100	161.500	20,5	33.700
Cagliari	1.900	180.600	20,8	37.100
SARDEGNA	7.900	546.400	20,2	110.400
ITALIA	582.000	26.376.000	20,6	5.428.000

(a) Chilogrammi di olio per quintale di olive oleificate.

TAV. 65 — Arancio

Superficie in ettari; produzione in quintali

PROVINCIE REGIONI	Coltivazione principale: Superficie: in produzione	Coltivazione principale: Superficie: non in produzione	Coltivazione principale: Superficie: Totale	Coltivazione principale: Produzione: Totale	Coltivazione principale: Produzione: per ha (a)	Coltivazione secondaria: Superficie: in produzione	Coltivazione secondaria: Superficie: non in produzione	Coltivazione secondaria: Superficie: Totale	Coltivazione secondaria: Produzione totale	Produzione delle piante sparse	Produzione: Totale	Produzione: Raccolta
Imperia	12	—	12	900	*80,0*	131	—	131	1.300	200	2.400	2.400
Savona	4	—	4	400	*98,0*	4	—	4	200	200	800	800
Genova	—	—	—	—	—	80	—	80	1.600	1.600	3.200	3.100
La Spezia	—	—	—	—	—	5	—	5	100	200	300	300
LIGURIA	**16**	—	**16**	**1.300**	***81,3***	**220**	—	**220**	**3.200**	**2.200**	**6.700**	**6.600**
Massa-Carrara	6	—	6	200	*40,0*	7	—	7	200	200	600	600
Lucca	—	—	—	—	—	—	—	—	—	400	400	400
Livorno	6	—	6	800	*130,0*	—	—	—	—	—	800	700
Grosseto	7	—	7	1.000	*140,0*	2	—	2	100	100	1.200	1.200
TOSCANA	**19**	—	**19**	**2.000**	***105,3***	**9**	—	**9**	**300**	**700**	**3.000**	**2.900**
Latina	2.630	—	2.630	227.200	*86,4*	—	—	—	—	3.500	230.700	181.800
Frosinone	40	4	44	2.800	*70,0*	10	—	10	400	300	3.500	3.400
LAZIO	**2.670**	**4**	**2.674**	**230.000**	***86,1***	**10**	—	**10**	**400**	**3.800**	**234.200**	**185.200**
Chieti-Abruzzi	**27**	—	**27**	**4.500**	***167,4***	**65**	—	**65**	**1.900**	—	**6.400**	**6.400**
Caserta	1.183	34	1.217	95.000	*80,3*	330	—	330	11.100	4.800	110.900	110.900
Benevento	—	—	—	—	—	—	—	—	—	..	..	..
Napoli	1.104	—	1.104	138.900	*125,8*	2.330	—	2.330	53.700	3.000	195.600	195.600
Salerno	2.376	180	2.556	283.200	*119,2*	1.005	45	1.050	86.400	2.300	371.900	350.000
CAMPANIA	**4.663**	**214**	**4.877**	**517.100**	***110,9***	**3.665**	**45**	**3.710**	**151.200**	**10.100**	**678.400**	**656.500**
Foggia	435	2	437	41.800	*96,0*	—	—	—	—	—	41.800	37.600
Bari	37	—	37	2.800	*75,4*	38	—	38	300	900	4.000	3.900
Taranto	1.097	195	1.292	203.400	*185,4*	—	—	—	—	1.000	204.400	204.400
Brindisi	32	3	35	3.400	*106,6*	230	—	230	15.400	—	18.800	18.800
Lecce	360	65	425	32.100	*89,2*	880	40	920	19.600	—	51.700	51.700
PUGLIA	**1.961**	**265**	**2.226**	**283.500**	***144,6***	**1.148**	**40**	**1.188**	**35.300**	**1.900**	**320.700**	**316.400**
Potenza	2	—	2	200	*105,0*	350	—	350	2.800	200	3.200	3.200
Matera	1.603	236	1.839	138.100	*86,1*	966	20	986	48.200	1.200	187.500	165.400
BASILICATA	**1.605**	**236**	**1.841**	**138.300**	***86,2***	**1.316**	**20**	**1.336**	**51.000**	**1.400**	**190.700**	**168.600**
Cosenza	4.643	444	5.087	647.700	*139,5*	362	281	643	27.100	500	675.300	602.500
Catanzaro	4.885	620	5.505	464.600	*95,1*	680	10	690	13.800	—	478.400	464.400
Reggio di Calabria	11.615	908	12.523	1.500.000	*129,1*	2.240	1.170	3.410	184.500	6.100	1.690.600	1.641.100
CALABRIA	**21.143**	**1.972**	**23.115**	**2.612.300**	***123,6***	**3.282**	**1.461**	**4.743**	**225.400**	**6.600**	**2.844.300**	**2.708.000**
Trapani	960	55	1.015	160.100	*158,8*	60	—	60	7.400	600	168.100	156.700
Palermo	627	—	627	105.300	*167,9*	3.924	—	3.924	139.000	—	244.300	238.900
Messina	2.724	50	2.774	349.200	*128,2*	1.772	11	1.783	59.800	1.500	410.500	389.500
Agrigento	1.651	97	1.748	201.800	*122,2*	85	—	85	1.000	100	202.900	194.900
Caltanissetta	560	57	617	48.700	*86,9*	140	8	148	2.100	100	50.900	48.800
Enna	6.000	340	6.340	808.600	*134,8*	65	—	65	3.900	100	812.600	780.700
Catania	25.308	4.147	29.455	4.766.100	*188,3*	550	—	550	10.200	—	4.776.300	4.816.000
Ragusa	2.300	25	2.325	344.600	*149,8*	—	—	—	—	—	344.600	344.600
Siracusa	15.220	1.230	16.450	3.838.800	*252,1*	—	—	—	—	—	3.838.800	3.838.800
SICILIA	**55.350**	**6.001**	**61.351**	**10.621.200**	***191,9***	**6.596**	**19**	**6.615**	**223.400**	**2.400**	**10.847.000**	**10.585.900**
Sassari	140	12	152	5.900	*42,3*	37	—	37	400	500	6.800	6.800
Nuoro	343	60	403	41.600	*121,2*	2	—	2	100	1.300	43.000	40.800
Cagliari	3.454	45	3.499	420.300	*121,7*	1.224	—	1.224	60.400	100	480.800	393.900
SARDEGNA	**3.937**	**117**	**4.054**	**467.800**	***118,8***	**1.263**	—	**1.263**	**60.900**	**1.900**	**530.600**	**441.500**
ITALIA	**91.391**	**8.809**	**100.200**	**14.878.000**	***162,8***	**17.574**	**1.585**	**19.159**	**753.000**	**31.000**	**15.662.000**	**15.078.000**

(a) Riferita alla superficie con impianti in produzione.

TAV. 66 — Mandarino

Superficie in ettari; produzione in quintali

PROVINCIE REGIONI	Coltivazione principale: Superficie: in produzione	Coltivazione principale: Superficie: non in produzione	Coltivazione principale: Superficie: Totale	Coltivazione principale: Produzione: Totale	Coltivazione principale: Produzione: per ha (a)	Coltivazione secondaria: Superficie: in produzione	Coltivazione secondaria: Superficie: non in produzione	Coltivazione secondaria: Superficie: Totale	Coltivazione secondaria: Produzione totale	Produzione delle piante sparse	Produzione: Totale	Produzione: Raccolta
Imperia	9	—	9	400	*48,6*	260	—	260	1.500	300	2.200	2.200
Savona	—	—	—	—	—	—	—	—	—	200	200	200
Genova	—	—	—	—	—	50	—	50	500	800	1.300	1.300
La Spezia	—	—	—	—	—	—	—	—	—	..	..	..
LIGURIA	**9**	—	**9**	**400**	***48,6***	**310**	—	**310**	**2.000**	**1.300**	**3.700**	**3.700**
Massa-Carrara	—	—	—	—	—	3	—	3	..	100	100	100
Livorno	2	—	2	200	*100,0*	—	—	—	—	—	200	200
Grosseto	2	—	2	200	*100,0*	1	—	1	100	..	300	300
TOSCANA	**4**	—	**4**	**400**	***100,0***	**4**	—	**4**	**100**	**100**	**600**	**600**
Latina-LAZIO	**40**	—	**40**	**3.200**	***80,0***	—	—	—	—	**2.500**	**5.700**	**5.300**
Caserta	72	9	81	3.900	*54,8*	493	—	493	18.300	700	22.900	22.900
Benevento	—	—	—	—	—	—	—	—	—	..	..	..
Napoli	408	—	408	53.700	*131,5*	1.355	—	1.355	40.700	3.700	98.100	98.100
Avellino	16	1	17	1.400	*90,0*	—	—	—	—	—	1.400	1.400
Salerno	201	71	272	28.900	*143,9*	1.147	7	1.154	84.300	200	113.300	102.900
CAMPANIA	**697**	**81**	**778**	**87.900**	***126,1***	**2.995**	**7**	**3.002**	**143.200**	**4.600**	**235.700**	**225.300**
Foggia	1	—	1	100	*115,0*	—	—	—	—	—	100	100
Bari	13	—	13	1.000	*80,0*	—	—	—	—	700	1.700	1.700
Taranto	1.951	865	2.816	337.300	*172,9*	—	—	—	—	400	337.700	288.600
Brindisi	23	10	33	2.100	*91,5*	191	15	206	16.700	—	18.800	18.800
Lecce	96	14	110	3.100	*32,7*	131	13	144	2.700	—	5.800	5.800
PUGLIA	**2.084**	**889**	**2.973**	**343.600**	***164,9***	**322**	**28**	**350**	**19.400**	**1.100**	**364.100**	**315.000**
Potenza	—	..	..	—	—	80	—	80	600	200	800	800
Matera	135	80	215	15.300	*113,0*	565	30	595	30.500	—	45.800	29.600
BASILICATA	**135**	**80**	**215**	**15.300**	***113,0***	**645**	**30**	**675**	**31.100**	**200**	**46.600**	**30.400**
Cosenza	571	193	764	98.200	*172,0*	290	30	320	24.200	200	122.600	101.800
Catanzaro	373	186	559	33.500	*89,8*	382	—	382	5.900	400	39.800	38.000
Reggio di Calabria	1.185	261	1.446	151.200	*127,6*	879	117	996	66.400	3.900	221.500	221.500
CALABRIA	**2.129**	**640**	**2.769**	**282.900**	***132,9***	**1.551**	**147**	**1.698**	**96.500**	**4.500**	**383.900**	**361.300**
Trapani	105	7	112	15.900	*151,7*	202	1	203	20.400	300	36.600	33.900
Palermo	2.653	37	2.690	534.700	*201,5*	1.510	5	1.515	24.800	—	559.300	544.100
Messina	506	18	524	57.100	*112,8*	2.050	7	2.057	59.900	2.800	119.800	107.900
Agrigento	23	22	45	2.800	*120,9*	49	—	49	800	900	4.500	4.400
Caltanissetta	36	10	46	2.000	*55,0*	—	—	—	—	—	2.000	2.000
Enna	22	—	22	2.100	*95,5*	65	—	65	3.100	100	5.300	5.000
Catania	2.847	176	3.023	407.400	*143,1*	2.000	6	2.006	24.800	—	432.200	423.700
Ragusa	723	27	750	118.700	*164,2*	—	—	—	—	—	118.700	118.700
Siracusa	206	—	206	61.800	*300,0*	408	—	408	61.200	3.500	126.500	126.500
SICILIA	**7.121**	**297**	**7.418**	**1.202.500**	***168,9***	**6.284**	**19**	**6.303**	**194.800**	**7.600**	**1.404.900**	**1.366.200**
Sassari	7	1	8	200	*31,4*	102	2	104	1.500	200	1.900	1.900
Nuoro	40	13	53	7.100	*176,9*	186	4	190	5.300	200	12.600	11.800
Cagliari	542	—	542	39.500	*72,9*	1.648	—	1.648	55.700	100	95.300	85.500
SARDEGNA	**589**	**14**	**603**	**46.800**	***79,5***	**1.936**	**6**	**1.942**	**62.500**	**500**	**109.800**	**99.200**
ITALIA	**12.808**	**2.001**	**14.809**	**1.983.000**	***154,8***	**14.047**	**237**	**14.284**	**549.600**	**22.400**	**2.555.000**	**2.407.000**

(a) Riferita alla superficie con impianti in produzione.

TAV. 67 — Clementine

Superficie in ettari; produzione in quintali

PROVINCIE REGIONI	Coltivazione principale					Coltivazione secondaria				Produzione delle piante sparse	Produzione	
	Superficie			Produzione		Superficie			Produzione totale		Totale	Raccolta
	in produzione	non in produzione	Totale	Totale	per ha (a)	in produzione	non in produzione	Totale				
Latina-LAZIO	100	—	100	7.900	79,0	—	—	—	—	4.500	12.400	11.400
Caserta	7	3	10	2.500	360,7	7	—	7	300	—	2.800	2.800
Benevento	—	—	—	—	—	—	—	—	—	..	..	..
Napoli	12	—	12	1.600	130,0	260	—	260	7.600	200	9.400	9.400
Salerno	15	—	15	2.400	160,0	10	—	10	700	400	3.500	3.200
CAMPANIA	34	3	37	6.500	191,2	277	—	277	8.600	600	15.700	15.400
Bari	11	—	11	1.200	109,1	6	—	6	300	—	1.500	1.500
Taranto	1.304	578	1.882	181.500	139,2	—	—	—	—	—	181.500	174.900
Brindisi	49	16	65	4.500	91,5	120	—	120	10.100	—	14.600	14.600
Lecce	120	27	147	3.700	31,2	195	18	213	3.400	—	7.100	7.100
PUGLIA	1.484	621	2.105	190.900	128,6	321	18	339	13.800	—	204.700	198.100
Matera-BASILICATA	306	225	531	27.500	90,0	141	83	224	7.000	—	34.500	32.800
Cosenza	860	295	1.155	167.600	194,9	195	19	214	16.200	100	183.900	174.700
Catanzaro	113	78	191	11.000	97,3	73	—	73	1.400	200	12.600	12.400
Reggio di Calabria	281	111	392	27.900	99,3	173	85	258	12.500	—	40.400	40.400
CALABRIA	1.254	484	1.738	206.500	164,7	441	104	545	30.100	300	236.900	227.500
Palermo	60	—	60	11.000	180,0	63	—	63	1.000	—	12.000	11.300
Messina	15	4	19	1.100	73,3	5	—	5	100	100	1.300	1.300
Enna	8	4	12	600	80,0	—	—	—	—	100	700	700
Catania	441	81	522	50.300	114,0	—	—	—	—	—	50.300	48.300
Ragusa	987	43	1.030	167.100	169,3	—	—	—	—	—	167.100	167.100
Siracusa	222	28	250	52.600	236,9	—	—	—	—	—	52.600	52.600
SICILIA	1.733	160	1.893	282.700	163,1	68	—	68	1.100	200	284.000	281.300
Sassari	5	—	5	200	50,0	45	—	45	700	100	1.000	1.000
Cagliari	22	—	22	1.800	82,7	—	—	—	—	—	1.800	1.500
SARDEGNA	27	—	27	2.000	74,1	45	—	45	700	100	2.800	2.500
ITALIA	4.938	1.493	6.431	724.000	146,6	1.293	205	1.498	61.300	5.700	791.000	769.000

(a) Riferita alla superficie con impianti in produzione.

TAV. 68 — Limone

Superficie in ettari; produzione in quintali

PROVINCIE REGIONI	Coltivazione principale					Coltivazione secondaria				Produzione delle piante sparse	Produzione	
	Superficie			Produzione		Superficie			Produzione totale		Totale	Raccolta
	in produzione	non in produzione	Totale	Totale	per ha (a)	in produzione	non in produzione	Totale				
Imperia	28	—	28	2.400	84,3	272	—	272	1.600	200	4.200	4.200
Savona	—	—	—	—	—	—	—	—	—	700	700	700
Genova	—	—	—	—	—	95	—	95	2.300	2.100	4.700	4.600
La Spezia	3	—	3	500	160,0	6	—	6	100	100	700	700
LIGURIA	31	—	31	2.900	93,5	373	—	373	4.000	3.400	10.300	10.200
Massa-Carrara	1	—	1	..	45,0	3	—	3	100	100	200	200
Lucca	—	—	—	—	—	—	—	—	—	300	300	300
Livorno	3	—	3	400	150,0	—	—	—	—	—	400	400
Grosseto	1	—	1	100	90,0	2	—	2	100	..	200	200
TOSCANA	5	—	5	500	100,0	5	—	5	200	400	1.100	1.100
Latina	—	—	—	—	—	—	—	—	—	7.000	7.000	7.000
Frosinone	—	—	—	—	—	—	—	—	—	100	100	100
LAZIO	—	—	—	—	—	—	—	—	—	7.100	7.100	7.100
Caserta	3	—	3	200	70,0	—	—	—	—	400	600	600
Benevento	—	—	—	—	—	—	—	—	—	—	—	—
Napoli	540	—	540	82.100	152,0	1.869	—	1.869	48.200	5.100	133.300	133.300
Salerno	705	10	715	135.900	192,3	25	2	27	1.300	4.300	141.500	141.500
CAMPANIA	1.248	10	1.258	218.200	174,8	1.894	2	1.896	47.300	9.800	275.300	275.300
Foggia	195	2	197	32.000	164,0	—	—	—	—	—	32.000	31.000
Bari	—	—	—	—	—	—	—	—	—	700	700	700
Taranto	19	—	19	1.500	79,5	—	—	—	—	700	2.200	2.200
Brindisi	12	—	12	800	70,0	147	—	147	2.700	200	3.700	3.700
Lecce	70	8	78	4.000	56,8	273	6	279	8.900	5.400	18.300	18.300
PUGLIA	296	10	306	38.300	129,4	420	6	426	9.600	7.000	54.900	53.900
Potenza	—	—	—	—	—	80	—	80	700	100	800	800
Matera	13	10	23	1.900	148,5	—	—	—	—	2.800	4.700	4.200
BASILICATA	13	10	23	1.900	148,5	80	—	80	700	2.900	5.500	5.000
Cosenza	149	17	166	23.300	156,4	7	26	33	600	100	24.000	20.400
Catanzaro	287	121	408	40.700	141,8	524	20	544	19.000	700	51.400	51.400
Reggio di Calabria	887	62	949	137.700	155,2	79	17	96	7.900	7.500	153.100	153.100
CALABRIA	1.323	200	1.523	201.700	152,5	610	63	673	18.500	8.300	228.500	224.900
Trapani	174	18	192	40.000	229,9	623	1	624	57.100	600	107.700	97.600
Palermo	8.486	227	8.713	(b) 1.736.200	204,8	2.398	—	2.398	80.100	—	1.816.300	1.783.400
Messina	7.427	57	7.484	(c) 1.630.400	206,1	1.986	15	2.001	83.000	700	1.813.100	1.559.700
Agrigento	95	5	100	11.700	122,9	286	—	286	5.500	200	17.400	17.100
Caltanissetta	40	—	40	2.800	70,0	8	—	8	100	400	3.300	3.300
Enna	2	—	2	200	113,0	5	—	5	200	200	600	600
Catania	9.716	80	9.796	(d) 2.472.700	254,6	350	—	350	8.700	—	2.479.400	2.161.500
Ragusa	471	—	471	77.400	164,4	—	—	—	—	—	77.400	77.400
Siracusa	4.836	300	5.136	(e) 1.342.100	277,9	160	—	160	28.800	—	1.370.900	1.370.900
SICILIA	31.241	697	31.938	7.213.500	230,9	5.816	16	5.832	270.500	2.100	7.486.100	7.101.500
Sassari	—	—	—	—	—	91	—	91	700	500	1.300	1.300
Nuoro	5	—	5	900	170,0	166	3	169	2.900	1.100	4.900	4.800
Cagliari	34	—	34	5.100	150,0	1.194	—	1.194	26.300	200	32.100	30.900
SARDEGNA	39	—	39	6.000	153,8	1.451	3	1.454	30.400	1.800	38.200	36.000
ITALIA	34.196	927	35.123	7.683.000	224,7	10.649	90	10.739	381.200	42.800	8.107.000	7.715.000

(a) Riferita alla superficie con impianti in produzione. — (b) Di cui verdelli 440.000 quintali. — (c) Di cui verdelli 210.000 quintali. — (d) Di cui verdelli 470.000 quintali. — (e) Di cui verdelli 110.000 quintali.

TAV. 69 — Altri agrumi

Superficie in ettari; produzione in quintali

PROVINCIE REGIONI	Coltivazione principale: Superficie: in produzione	Coltivazione principale: Superficie: non in produzione	Coltivazione principale: Superficie: Totale	Coltivazione principale: Produzione: Totale	Coltivazione principale: Produzione: per ha (a)	Coltivazione secondaria: Superficie: in produzione	Coltivazione secondaria: Superficie: non in produzione	Coltivazione secondaria: Superficie: Totale	Coltivazione secondaria: Produzione totale	Produzione delle piante sparse	Produzione: Totale	Produzione: Raccolta
BERGAMOTTO												
Cosenza	—	—	—	—	—	—	1	1	—	—	—	—
Catanzaro	17	—	17	2.700	*160,0*	—	—	—	—	—	2.700	2.700
Reggio di Calabria	3.666	300	3.966	406.500	*110,9*	—	—	—	—	—	406.500	406.500
CALABRIA	**3.683**	**300**	**3.983**	**409.200**	***111,1***	—	**1**	**1**	—	—	**409.200**	**409.200**
ITALIA	**3.683**	**300**	**3.983**	**409.200**	***111,1***	—	**1**	**1**	—	—	**409.200**	**409.200**
CEDRO												
Cosenza-CALABRIA	**224**	**7**	**231**	**36.000**	***160,7***	—	—	—	—	—	**36.000**	**36.000**
Palermo	—	—	—	—	—	8	—	8	300	400	700	700
Messina	—	—	—	—	—	—	—	—	—	..	..	..
Agrigento	—	—	—	—	—	—	—	—	—	50	50	50
Ragusa	—	—	—	—	—	37	—	37	2.050	—	2.050	2.050
SICILIA	—	—	—	—	—	**45**	—	**45**	**2.350**	**450**	**2.800**	**2.800**
ITALIA	**224**	**7**	**231**	**36.000**	***160,7***	**45**	—	**45**	**2.350**	**450**	**38.800**	**38.800**
CHINOTTO												
Savona-LIGURIA	..	—	..	..	*85,0*	—	—	—	—	—	..	..
ITALIA	..	—	..	..	**85,0**	—	—	—	—	—	..	..
LIMETTA												
Cosenza-CALABRIA	—	—	—	—	—	—	—	—	—	180	180	180
ITALIA	—	—	—	—	—	—	—	—	—	**180**	**180**	**180**
POMPELMO												
Matera-BASILICATA	12	29	41	1.050	*87,5*	—	—	—	—	—	1.050	950
Cosenza	5	10	15	250	*49,0*	7	—	7	300	—	550	450
Catanzaro	—	—	—	—	—	—	—	—	—	850	850	850
CALABRIA	**5**	**10**	**15**	**250**	***49,0***	**7**	—	**7**	**300**	**850**	**1.400**	**1.300**
Agrigento	—	—	—	—	—	—	—	—	—	..	..	..
Catania	15	9	24	2.300	*153,3*	—	—	—	—	—	2.300	2.300
Siracusa	16	8	24	6.400	*400,0*	5	—	5	1.500	750	8.650	8.650
SICILIA	**31**	**17**	**48**	**8.700**	***280,6***	**5**	—	**5**	**1.500**	**750**	**10.950**	**10.950**
ITALIA	**48**	**56**	**104**	**10.000**	***208,3***	**12**	—	**12**	**1.800**	**1.600**	**13.400**	**13.200**

(a) Riferita alla superficie con impianti in produzione.

TAV. 70 — Produzione di agrumi per cultivar e per regione

Quintali

CULTIVAR	Totale	Raccolta	Totale	Raccolta	Totale	Raccolta	Totale	Raccolta
	LIGURIA		TOSCANA		LAZIO		ABRUZZI	
ARANCE								
A POLPA SANGUIGNA	**1.600**	**1.600**	**500**	**500**	**61.000**	**52.100**	—	—
Moro	—	—	100	100	—	—	—	—
Tarocco	100	100	—	—	58.500	49.900	—	—
Sanguinello (compreso il Moscato)	—	—	—	—	—	—	—	—
Sanguinello (Cuscuna)	—	—	—	—	—	—	—	—
Sanguigne comuni	1.500	1.500	400	400	2.500	2.200	—	—
A POLPA BIONDA	5.100	5.000	2.500	2.400	173.200	133.100	6.400	6.400
Ovale o Calabrese	200	200	100	100	—	—	—	—
Belladonna	—	—	—	—	—	—	—	—
Navels	—	—	—	—	—	—	—	—
Valencia	—	—	800	800	—	—	—	—
Bionde comuni	4.900	4.800	1.800	1.700	173.200	133.100	6.400	6.400
ARANCIO AMARO	—	—	—	—	—	—	—	—
TOTALE	**6.700**	**6.600**	**3.000**	**2.900**	**234.200**	**185.200**	**6.400**	**6.400**
MANDARINI								
Avana o di Palermo	—	—	300	300	—	—	—	—
Tardivo o di «Ciaculli»	—	—	—	—	—	—	—	—
Altre	3.700	3.700	300	300	5.700	5.300	—	—
TOTALE	**3.700**	**3.700**	**600**	**600**	**5.700**	**5.300**	—	—
CLEMENTINE TOTALE	—	—	—	—	**12.400**	**11.400**	—	—
LIMONI								
Femminello ovale	—	—	—	—	100	100	—	—
Femminello Santa Teresa	—	—	—	—	—	—	—	—
Interdonato	—	—	—	—	—	—	—	—
Lunario tondo o arancino	500	500	—	—	—	—	—	—
Lunario sfusato o di Palermo	200	200	200	200	—	—	—	—
Monachello	—	—	—	—	—	—	—	—
Limone ordinario	9.600	9.500	900	900	7.000	7.000	—	—
TOTALE	**10.300**	**10.200**	**1.100**	**1.100**	**7.100**	**7.100**	—	—

Segue Tav. 70 — Produzione di agrumi per cultivar e per regione

Quintali

CULTIVAR	Totale	Raccolta	Totale	Raccolta	Totale	Raccolta	Totale	Raccolta
	CAMPANIA		PUGLIA		BASILICATA		CALABRIA	
ARANCE								
A polpa sanguigna	60.000	57.300	133.800	133.800	61.600	54.400	1.320.200	1.272.300
Moro	23.500	22.400	35.000	35.000	13.200	11.400	444.900	434.100
Tarocco	21.200	20.200	76.600	76.600	26.000	23.000	468.700	449.600
Sanguinello (compreso il Moscato)	4.800	4.600	13.600	13.600	—	—	265.100	253.700
Sanguinello (Cuscuna)	2.000	2.000	—	—	—	—	17.500	16.000
Sanguigne comuni	8.500	8.100	8.600	8.600	23.400	20.000	124.000	118.900
A polpa bionda	618.400	599.200	186.900	182.600	129.100	114.200	1.524.100	1.435.700
Ovale o Calabrese	3.300	3.300	18.500	18.500	400	400	55.700	54.200
Belladonna	..	..	3.900	3.700	19.000	17.000	37.300	37.200
Navels	33.100	32.000	83.100	83.100	35.100	32.100	48.300	46.900
Valencia	8.500	8.100	22.500	22.500	800	800	6.800	6.400
Bionde comuni	573.500	555.800	58.900	54.800	73.800	63.900	1.376.000	1.291.000
Arancio amaro	—	—	—	—	—	—	—	—
TOTALE	678.400	656.500	320.700	316.400	190.700	168.600	2.844.300	2.708.000
MANDARINI								
Avana o di Palermo	220.400	210.000	356.500	307.400	46.100	29.900	245.800	242.900
Tardivo o di «Ciaculli»	—	—	—	—	—	—	3.400	3.300
Altre	15.300	15.300	7.600	7.600	500	500	134.700	115.100
TOTALE	235.700	225.300	364.100	315.000	46.600	30.400	383.900	361.300
CLEMENTINE TOTALE	15.700	15.400	204.700	198.100	34.500	32.800	236.900	227.500
LIMONI								
Femminello ovale	25.500	25.500	13.000	13.000	1.500	1.400	47.800	47.400
Femminello Santa Teresa	—	—	400	400	—	—	7.300	7.100
Interdonato	—	—	7.000	6.800	—	—	17.700	17.500
Lunario tondo o arancino	—	—	500	500	—	—	8.600	8.600
Lunario sfusato o di Palermo	—	—	2.800	2.600	300	300	200	200
Monachello	—	—	8.500	8.300	..	..	14.900	12.900
Limone ordinario	249.800	249.800	22.900	22.300	3.700	3.300	132.200	131.100
TOTALE	275.300	275.300	54.900	53.900	5.500	5.000	228.500	224.900

Segue Tav. 70 — Produzione di agrumi per cultivar e per regione

Quintali

CULTIVAR	Totale	Raccolta	Totale	Raccolta	Totale	Raccolta
	SICILIA		SARDEGNA		ITALIA	
ARANCE						
A polpa sanguigna	8.768.400	8.587.100	139.200	124.800	10.546.300	10.283.900
Moro	1.765.200	1.743.000	16.100	14.400	2.297.000	2.260.400
Tarocco	3.250.300	3.139.400	22.500	16.800	3.922.900	3.775.600
Sanguinello (compreso il Moscato)	2.701.700	2.684.700	77.400	70.900	3.062.600	3.027.500
Sanguinello (Cuscuna)	174.500	172.900	400	400	194.400	191.300
Sanguigne comuni	876.700	847.100	23.800	22.300	1.069.400	1.029.100
A polpa bionda	2.017.600	1.919.400	391.400	316.700	5.054.700	4.734.700
Ovale o Calabrese	608.600	604.500	7.000	6.500	693.800	687.700
Belladonna	134.900	134.100	29.500	27.200	224.600	219.200
Navels	161.900	156.600	43.800	41.700	405.300	392.400
Valencia	40.400	40.300	4.800	4.300	84.400	83.000
Bionde comuni	1.071.800	1.003.900	306.300	237.000	3.646.800	3.352.400
Arancio amaro	61.000	59.400	—	—	61.000	59.400
TOTALE	10.847.000	10.585.900	530.600	461.500	15.662.000	15.078.000
MANDARINI						
Avana o di Palermo	1.216.700	1.182.500	92.500	88.200	2.178.300	2.069.200
Tardivo o di «Ciaculli»	182.300	177.900	14.700	7.700	197.400	188.900
Altre	5.900	5.800	5.600	5.300	179.300	158.900
TOTALE	1.404.900	1.366.200	109.800	99.200	2.555.000	2.407.000
CLEMENTINE TOTALE	284.000	281.300	2.800	2.500	791.000	769.000
LIMONI						
Femminello ovale	5.508.800	5.295.100	1.100	1.100	5.597.600	5.343.600
Femminello Santa Teresa	784.600	753.400	700	600	792.900	761.700
Interdonato	192.500	192.300	400	400	217.600	217.100
Lunario tondo o arancino	130.200	103.900	100	100	139.900	113.600
Lunario sfusato o di Palermo	154.000	128.600	1.000	1.000	158.500	133.100
Monachello	637.500	557.300	1.000	600	661.900	579.100
Limone ordinario	78.600	70.700	33.900	32.200	538.600	526.800
TOTALE	7.486.100	7.101.500	38.200	36.000	8.107.000	7.715.000

TAV. 71 — Albicocco

Superficie in ettari; produzione in quintali

PROVINCIE REGIONI	Coltivazione principale: Superficie: in produzione	Coltivazione principale: Superficie: non in produzione	Coltivazione principale: Superficie: Totale	Coltivazione principale: Produzione: Totale	Coltivazione principale: Produzione: per ha (a)	Coltivazione secondaria: Superficie: in produzione	Coltivazione secondaria: Superficie: non in produzione	Coltivazione secondaria: Superficie: Totale	Coltivazione secondaria: Produzione totale	Produzione delle piante sparse	Produzione: Totale	Produzione: Raccolta
Torino	22	16	38	2.300	*104,8*	48	—	48	900	—	3.200	3.200
Cuneo	270	10	280	27.800	*103,0*	30	—	30	700	1.600	30.100	30.100
Alessandria	83	—	83	9.400	*113,7*	—	—	—	—	—	9.400	9.400
PIEMONTE	375	26	401	39.500	*105,3*	78	—	78	1.600	1.600	42.700	42.700
Como	—	—	—	—	—	—	—	—	—	400	400	300
Pavia	9	3	12	900	*102,0*	115	—	115	2.100	900	3.900	3.800
LOMBARDIA	9	3	12	900	*102,0*	115	—	115	2.100	1.300	4.300	4.100
Bolzano-*Bozen*	238	62	300	5.900	*24,9*	221	—	221	2.000	100	8.000	8.000
Trento	15	10	25	1.500	*97,4*	—	—	—	—	300	1.800	1.800
TRENTINO-A. ADIGE	253	72	325	7.400	*29,2*	221	—	221	2.000	400	9.800	9.800
Verona	35	5	40	2.300	*65,8*	—	—	—	—	2.500	4.800	4.600
Vicenza	—	—	—	—	—	23	4	27	400	200	600	600
Venezia	—	—	—	—	—	—	—	—	—	100	100	100
Padova	—	—	—	—	—	—	—	—	—	1.500	1.500	1.500
VENETO	35	5	40	2.300	*65,8*	23	4	27	400	4.300	7.000	6.800
Pordenone	—	—	—	—	—	—	—	—	—	100	100	100
Gorizia	1	—	1	100	*80,0*	24	—	24	100	100	300	300
Trieste	5	—	5	300	*56,0*	14	—	14	100	—	400	400
FRIULI-V. GIULIA	6	—	6	400	*66,7*	38	—	38	200	200	800	800
Imperia	—	—	—	—	—	—	—	—	—	1.500	1.500	1.500
Savona	631	10	641	45.900	*72,7*	150	—	150	2.000	200	48.100	46.300
Genova	20	—	20	1.300	*64,0*	—	—	—	—	4.000	5.300	5.200
La Spezia	—	—	—	—	—	18	1	19	200	100	300	300
LIGURIA	651	10	661	47.200	*72,5*	168	1	169	2.200	5.800	55.200	53.300
Parma	—	—	—	—	—	—	—	—	—	1.100	1.100	1.100
Modena	20	25	45	2.300	*112,5*	90	—	90	1.100	..	3.400	3.200
Bologna	250	92	342	30.000	*120,0*	100	—	100	800	5.200	36.000	36.000
Ferrara	25	—	25	1.800	*72,0*	—	—	—	—	—	1.800	1.800
Ravenna	19	8	27	2.300	*122,6*	—	—	—	—	—	2.300	2.200
Forlì	217	48	265	32.300	*148,8*	650	—	650	7.800	4.900	45.000	44.800
EMILIA-ROMAGNA	531	173	704	68.700	*129,4*	840	—	840	9.700	11.200	89.600	89.100
Massa-Carrara	1	—	1	100	*65,4*	—	—	—	—	—	100	100
Pistoia	—	—	—	—	—	23	—	23	200	200	400	400
Firenze	12	—	12	400	*30,0*	—	—	—	—	700	1.100	1.000
Livorno	2	—	2	100	*50,0*	—	—	—	—	600	700	600
Pisa	4	2	6	300	*85,0*	685	—	685	13.000	400	13.700	13.200
Arezzo	—	—	—	—	—	—	—	—	—	600	600	600
Siena	1	—	1	100	*55,0*	—	—	—	—	300	400	400
Grosseto	15	5	20	900	*59,7*	20	—	20	200	100	1.200	1.200
TOSCANA	35	7	42	1.900	*54,3*	728	—	728	13.400	2.900	18.200	17.500
Perugia	—	—	—	—	—	—	—	—	—	1.400	1.400	1.300
Terni	—	—	—	—	—	—	—	—	—	200	200	200
UMBRIA	—	—	—	—	—	—	—	—	—	1.600	1.600	1.500

(a) Riferita alla superficie con impianti in produzione.

Segue TAV. 71 — Albicocco

Superficie in ettari; produzione in quintali

PROVINCIE REGIONI	Coltivazione principale: Superficie: in produzione	Coltivazione principale: Superficie: non in produzione	Coltivazione principale: Superficie: Totale	Coltivazione principale: Produzione: Totale	Coltivazione principale: Produzione: per ha (a)	Coltivazione secondaria: Superficie: in produzione	Coltivazione secondaria: Superficie: non in produzione	Coltivazione secondaria: Superficie: Totale	Coltivazione secondaria: Produzione totale	Produzione delle piante sparse	Produzione: Totale	Produzione: Raccolta
Pesaro e Urbino	—	—	—	—	—	—	—	—	—	200	200	200
Ascoli Piceno	6	—	6	300	*52,0*	56	—	56	600	500	1.400	1.400
MARCHE	6	—	6	300	*52,0*	56	—	56	600	700	1.600	1.600
Viterbo	—	—	—	—	—	—	—	—	—	1.400	1.400	1.400
Roma	42	3	45	2.500	*59,5*	—	—	—	—	3.000	5.500	5.000
Latina	4	—	4	500	*125,0*	—	—	—	—	6.600	7.100	6.100
Frosinone	—	—	—	—	—	—	—	—	—	100	100	100
LAZIO	46	3	49	3.000	*65,2*	—	—	—	—	11.100	14.100	12.600
L'Aquila	—	—	—	—	—	50	—	50	2.500	800	3.300	3.300
Teramo	—	5	5	—	—	—	—	—	—	300	300	300
Pescara	14	4	18	1.100	*80,6*	36	—	36	1.500	1.300	3.900	3.800
Chieti	4	4	8	200	*45,0*	—	—	—	—	1.100	1.300	1.300
ABRUZZI	18	13	31	1.300	*72,2*	86	—	86	4.000	3.500	8.800	8.700
Caserta	250	18	268	19.600	*78,7*	300	—	300	12.000	7.700	39.300	39.000
Napoli	6.075	—	6.075	416.700	*68,6*	17.234	—	17.234	218.100	5.400	640.200	640.200
Avellino	5	—	5	600	*110,5*	1.100	—	1.100	4.400	—	5.000	5.000
Salerno	453	10	463	57.400	*126,7*	800	—	800	27.900	1.200	86.500	84.500
CAMPANIA	6.783	28	6.811	494.300	*72,9*	19.434	—	19.434	262.400	14.300	771.000	768.700
Foggia	5	—	5	400	*80,0*	—	—	—	—	—	400	400
Bari	37	—	37	1.000	*26,8*	151	—	151	800	5.500	8.300	8.000
Taranto	42	—	42	2.100	*50,3*	429	—	429	2.200	100	4.400	4.400
Brindisi	5	2	7	..	*6,2*	—	—	—	—	100	100	100
Lecce	30	6	36	400	*13,4*	160	5	165	1.000	2.300	3.700	3.700
PUGLIA	119	8	127	3.900	*32,8*	740	5	745	4.000	9.000	16.900	16.600
Potenza	—	—	—	—	—	640	—	640	5.000	800	5.800	5.300
Matera	89	12	101	1.300	*14,6*	6	—	6	..	—	1.300	1.300
BASILICATA	89	12	101	1.300	*14,6*	646	—	646	5.000	800	7.100	6.600
Cosenza	24	2	26	2.800	*107,5*	35	—	35	700	100	3.400	3.400
Catanzaro	6	—	6	400	*70,0*	—	—	—	—	3.000	3.400	3.400
CALABRIA	30	2	32	3.000	*100,0*	35	—	35	700	3.100	6.800	6.800
Trapani	—	—	—	—	—	—	—	—	—	2.300	2.300	2.100
Palermo	22	—	22	800	*38,5*	926	—	926	9.500	700	11.000	11.000
Messina	51	—	51	5.900	*115,6*	285	—	285	2.900	900	9.700	8.800
Agrigento	16	4	20	2.000	*121,9*	128	—	128	10.800	300	13.100	12.800
Caltanissetta	—	—	—	—	—	120	—	120	600	100	700	700
Enna	—	—	—	—	—	—	—	—	—	100	100	100
Catania	21	3	24	2.100	*100,0*	1.670	2	1.672	5.000	100	7.200	7.200
Ragusa	10	—	10	1.300	*128,4*	—	—	—	—	7.200	8.500	8.500
Siracusa	—	—	—	—	—	50	—	50	400	200	600	600
SICILIA	120	7	127	12.100	*100,8*	3.179	2	3.181	29.200	11.900	53.200	51.500
Sassari	—	—	—	—	—	10	—	10	..	..	..	..
Nuoro	6	9	15	200	*32,0*	46	—	46	600	1.400	2.200	2.200
Cagliari	50	—	50	3.300	*66,0*	145	—	145	4.400	1.400	9.100	9.100
SARDEGNA	56	9	65	3.500	*62,5*	201	—	201	5.000	2.800	11.300	11.300
ITALIA	9.162	378	9.540	691.000	*75,4*	26.588	12	26.600	342.500	86.500	1.120.000	1.110.000

(a) Cfr. corrispondente nota a pagina precedente.

TAV. 72 — Ciliegio

Superficie in ettari; produzione in quintali

PROVINCIE REGIONI	Coltivazione principale: Superficie: Totale	Coltivazione principale: Superficie: in produzione	Coltivazione principale: Produzione: Totale	Coltivazione principale: Produzione: per ha (a)	Coltivazione secondaria: Superficie: Totale	Coltivazione secondaria: Superficie: in produzione	Coltivazione secondaria: Produzione totale	Produzione delle piante sparse	Produzione: Totale	Produzione: Raccolta	Produzione: di cui a frutto dolce
Torino	—	—	—	—	—	—	—	17.100	17.100	14.500	13.100
Cuneo	8	4	200	*37,5*	90	90	1.300	19.100	20.600	18.300	10.100
Asti	—	—	—	—	120	120	1.200	9.100	10.300	9.500	9.000
Alessandria	25	25	3.700	*147,6*	—	—	—	23.800	27.500	23.100	22.900
PIEMONTE	**33**	**29**	**3.900**	***134,0***	**210**	**210**	**2.500**	**69.100**	**75.500**	**65.400**	**55.100**
Como	—	—	—	—	—	—	—	1.600	1.600	600	200
Milano	—	—	—	—	75	75	1.100	2.000	3.100	2.300	2.100
Bergamo	—	—	—	—	—	—	—	400	400	400	400
Brescia	—	—	—	—	1.779	1.779	14.800	4.400	19.200	15.100	12.100
Pavia	4	4	..	*10,0*	957	957	900	600	1.500	1.300	1.200
LOMBARDIA	**4**	**4**	**..**	***10,0***	**2.811**	**2.811**	**16.800**	**9.000**	**25.800**	**19.700**	**16.000**
Bolzano-*Bozen*	—	—	—	—	119	113	500	1.100	1.600	1.400	1.300
Trento	46	41	2.600	*63,7*	1.043	1.043	11.600	—	14.200	13.900	13.300
TRENTINO-A. ADIGE	**46**	**41**	**2.600**	***63,7***	**1.162**	**1.156**	**12.100**	**1.100**	**15.800**	**15.300**	**14.600**
Verona	435	420	28.500	*67,7*	21.950	21.950	123.400	4.800	156.700	145.400	143.300
Vicenza	108	87	5.300	*61,0*	3.783	3.679	48.300	1.000	54.600	53.500	52.400
Belluno	—	—	—	—	—	—	—	3.300	3.300	3.300	3.000
Treviso	20	20	1.100	*55,0*	66	66	1.700	6.000	8.800	7.500	7.000
Venezia	—	—	—	—	—	—	—	600	600	600	600
Padova	33	32	2.500	*78,4*	—	—	—	7.900	10.400	8.100	7.000
Rovigo	5	5	200	*42,0*	—	—	—	—	200	200	200
VENETO	**601**	**564**	**37.600**	***66,7***	**25.799**	**25.695**	**173.400**	**23.600**	**234.600**	**218.600**	**213.500**
Pordenone	—	—	—	—	—	—	—	800	800	700	700
Udine	1	1	100	*100,0*	497	497	8.500	1.600	10.200	8.600	8.000
Gorizia	5	5	100	*22,0*	300	300	600	1.700	2.400	2.000	2.000
Trieste	6	6	..	*6,8*	30	30	100	—	100	100	100
FRIULI-V. GIULIA	**12**	**12**	**200**	***16,7***	**827**	**827**	**9.200**	**4.100**	**13.500**	**11.400**	**10.800**
Imperia	—	—	—	—	—	—	—	5.100	5.100	4.900	4.400
Savona	—	—	—	—	—	—	—	1.400	1.400	1.200	1.000
Genova	75	75	3.100	*42,6*	700	700	10.000	7.200	20.300	13.900	9.700
La Spezia	—	—	—	—	168	168	2.400	1.800	4.200	4.000	3.300
LIGURIA	**75**	**75**	**3.100**	***42,6***	**868**	**868**	**12.400**	**15.500**	**31.000**	**24.000**	**18.400**
Piacenza	150	150	10.500	*70,0*	1.000	1.000	3.000	300	13.800	12.100	11.500
Parma	—	—	—	—	—	—	—	5.000	5.000	5.000	800
Reggio nell'Emilia	54	54	4.300	*80,0*	50	50	1.000	300	5.600	5.600	4.500
Modena	1.440	1.388	94.500	*68,1*	1.550	1.550	31.100	6.800	132.400	113.700	111.400
Bologna	150	150	7.500	*50,0*	1.300	1.300	19.500	23.000	50.000	45.000	44.500
Ravenna	—	—	—	—	—	—	—	900	900	900	900
Forlì	129	112	9.700	*86,6*	3.900	3.900	32.600	4.700	47.000	45.600	45.100
EMILIA-ROMAGNA	**1.923**	**1.854**	**126.500**	***68,2***	**7.800**	**7.800**	**87.200**	**41.000**	**254.700**	**227.900**	**218.700**
Massa-Carrara	—	—	—	—	60	60	800	2.000	2.800	2.700	2.200
Lucca	—	—	—	—	20	20	400	1.800	2.200	1.000	1.000
Pistoia	1	1	200	*130,0*	414	414	2.500	800	3.500	3.200	1.000
Firenze	—	—	—	—	—	—	—	2.500	2.500	900	900
Livorno	—	—	—	—	—	—	—	300	300	300	300
Pisa	7	5	500	*100,0*	3.000	2.990	42.600	1.400	44.500	39.600	35.600
Arezzo	—	—	—	—	—	—	—	1.800	1.800	1.800	1.600
Siena	—	—	—	—	—	—	—	2.000	2.000	1.800	1.600
Grosseto	5	4	500	*115,0*	2	2	100	10.500	11.100	11.100	11.100
TOSCANA	**13**	**10**	**1.200**	***120,0***	**3.496**	**3.486**	**46.400**	**23.100**	**70.700**	**62.400**	**55.300**

(a) Riferita alla superficie con impianti in produzione.

Segue TAV. 72 — Ciliegio

Superficie in ettari; produzione in quintali

PROVINCIE REGIONI	Coltivazione principale: Superficie: Totale	Coltivazione principale: Superficie: in produzione	Coltivazione principale: Produzione: Totale	Coltivazione principale: Produzione: per ha (a)	Coltivazione secondaria: Superficie: Totale	Coltivazione secondaria: Superficie: in produzione	Coltivazione secondaria: Produzione totale	Produzione delle piante sparse	Produzione: Totale	Produzione: Raccolta	Produzione: di cui a frutto dolce
Perugia	—	—	—	—	—	—	—	1.000	1.000	900	900
Terni	—	—	—	—	—	—	—	1.100	1.100	1.100	1.100
UMBRIA	—	—	—	—	—	—	—	**2.100**	**2.100**	**2.000**	**2.000**
Pesaro e Urbino	10	—	—	—	—	—	—	3.200	3.200	3.000	3.000
Ancona	—	—	—	—	—	—	—	5.400	5.400	4.300	3.400
Macerata	—	—	—	—	—	—	—	7.600	7.600	6.100	6.000
Ascoli Piceno	1	1	100	*100,0*	—	—	—	12.800	12.900	12.300	11.300
MARCHE	**11**	**1**	**100**	***100,0***	—	—	—	**29.000**	**29.100**	**25.700**	**23.700**
Viterbo	—	—	—	—	—	—	—	9.500	9.500	9.200	8.700
Rieti	12	8	200	*30,0*	185	185	1.500	8.200	9.900	9.300	9.000
Roma	1.735	1.703	43.000	*25,3*	170	170	2.800	8.200	54.000	48.200	40.000
Latina	—	—	—	—	—	—	—	9.000	9.000	8.000	7.200
Frosinone	—	—	—	—	—	—	—	15.000	15.000	13.500	13.500
LAZIO	**1.747**	**1.711**	**43.200**	***25,3***	**355**	**355**	**4.300**	**49.900**	**97.400**	**88.200**	**78.400**
L'Aquila	—	—	—	—	—	—	—	40.000	40.000	30.000	26.400
Teramo	5	5	100	*15,8*	—	—	—	2.900	3.000	2.900	2.900
Pescara	—	—	—	—	—	—	—	11.200	11.200	10.800	10.500
Chieti	—	—	—	—	—	—	—	8.300	8.300	7.600	6.800
ABRUZZI	**5**	**5**	**100**	***15,8***	—	—	—	**62.400**	**62.500**	**51.300**	**46.600**
Isernia-MOLISE	—	—	—	—	**73**	**70**	**2.800**	**2.000**	**4.800**	**4.800**	**3.400**
Caserta	157	157	26.700	*170,1*	280	280	30.800	51.600	99.100	97.800	91.900
Benevento	—	—	—	—	2.384	2.384	57.800	26.000	83.800	78.400	72.900
Napoli	24	24	1.300	*53,8*	16.342	16.342	98.400	8.900	108.600	105.800	98.400
Avellino	15	15	900	*61,3*	36.000	36.000	334.000	—	334.900	324.900	302.200
Salerno	47	47	2.900	*61,5*	4.210	4.210	116.500	1.500	120.900	108.800	106.600
CAMPANIA	**243**	**243**	**31.800**	***130,9***	**59.196**	**59.196**	**627.500**	**88.000**	**747.300**	**715.700**	**672.000**
Foggia	2	2	200	*100,0*	—	—	—	1.600	1.800	1.800	1.700
Bari	202	134	1.500	*11,0*	887	832	3.700	21.000	26.200	25.200	23.800
Taranto	4	4	100	*27,5*	7	7	100	..	200	200	200
Brindisi	3	3	100	*19,0*	—	—	—	2.600	2.700	2.700	2.600
Lecce	—	—	—	—	—	—	—	500	500	500	500
PUGLIA	**211**	**143**	**1.900**	***13,3***	**894**	**839**	**3.800**	**25.700**	**31.400**	**30.300**	**28.800**
Potenza-BASILICATA	—	—	—	—	—	—	—	**10.000**	**10.000**	**8.600**	**7.300**
Cosenza	9	9	200	*17,8*	—	—	—	2.200	2.400	2.000	1.700
Catanzaro	—	—	—	—	—	—	—	13.300	13.300	10.700	9.400
Reggio di Calabria	—	—	—	—	—	—	—	5.800	5.800	5.600	5.500
CALABRIA	**9**	**9**	**200**	***17,8***	—	—	—	**21.300**	**21.500**	**18.300**	**16.600**
Palermo	—	—	—	—	1.585	1.585	15.200	600	15.800	15.300	15.300
Messina	—	—	—	—	78	78	800	10.000	10.800	10.300	10.100
Enna	—	—	—	—	—	—	—	..	..	..	..
Catania	4	1	100	*105,0*	5.815	5.800	12.200	200	12.500	10.800	10.800
Ragusa	—	—	—	—	—	—	—	300	300	300	200
Siracusa	—	—	—	—	36	36	200	100	300	300	—
SICILIA	**4**	**1**	**100**	***105,0***	**7.514**	**7.499**	**28.400**	**11.200**	**39.700**	**37.000**	**36.400**
Sassari	3	3	..	*15,0*	226	226	900	400	1.300	1.100	1.100
Nuoro	49	48	1.500	*32,4*	113	109	900	1.800	4.200	4.200	4.200
Cagliari	28	28	1.000	*12,7*	213	213	2.400	3.700	7.100	7.100	7.100
SARDEGNA	**80**	**79**	**2.500**	***31,6***	**552**	**548**	**4.200**	**5.900**	**12.600**	**12.400**	**12.400**
ITALIA	**5.017**	**4.781**	**255.000**	***53,3***	**111.557**	**111.360**	**1.031.000**	**494.000**	**1.780.000**	**1.639.000**	**1.530.000**

(a) Cfr. corrispondente nota a pagina precedente.

TAV. 73 — Pesco

Superficie in ettari; produzione in quintali

PROVINCIE REGIONI	Coltivazione principale: Superficie: in produzione	Coltivazione principale: Superficie: non in produzione	Coltivazione principale: Superficie: Totale	Coltivazione principale: Produzione: Totale	Coltivazione principale: Produzione: per ha (a)	Coltivazione secondaria: Superficie: in produzione	Coltivazione secondaria: Superficie: non in produzione	Coltivazione secondaria: Superficie: Totale	Coltivazione secondaria: Produzione totale	Produzione delle piante sparse	Produzione: Totale	Produzione: Raccolta
Torino	585	128	713	53.100	*90,8*	302	—	302	6.500	16.400	76.000	75.200
Vercelli	712	132	844	56.700	*79,6*	—	—	—	—	—	56.700	56.700
Novara	32	6	38	5.400	*170,0*	—	—	—	—	600	6.000	5.900
Cuneo	6.200	1.500	7.700	574.300	*92,6*	100	—	100	1.900	5.800	582.000	582.000
Asti	125	18	143	9.100	*72,8*	—	—	—	—	—	9.100	9.100
Alessandria	731	22	753	96.400	*131,9*	—	—	—	—	—	96.400	96.400
PIEMONTE	**8.385**	**1.806**	**10.191**	**795.000**	***94,8***	**402**	**—**	**402**	**8.400**	**22.800**	**826.200**	**825.300**
Varese	21	1	22	2.600	*122,6*	—	—	—	—	200	2.800	2.700
Como	6	—	6	1.000	*163,3*	—	—	—	—	3.400	4.400	4.000
Sondrio	35	—	35	3.300	*94,9*	—	—	—	—	400	3.700	3.700
Milano	52	—	52	5.500	*105,8*	—	—	—	—	900	6.400	5.800
Bergamo	—	—	—	—	—	—	—	—	—	1.000	1.000	1.000
Brescia	179	—	179	41.400	*231,3*	—	—	—	—	2.700	44.100	44.100
Pavia	127	13	140	20.300	*159,6*	23	—	23	800	100	21.200	20.800
Cremona	18	—	18	2.700	*150,0*	—	—	—	—	—	2.700	2.700
Mantova	220	2	222	24.900	*113,2*	168	—	168	1.500	..	26.400	26.400
LOMBARDIA	**658**	**16**	**674**	**101.700**	***154,6***	**191**	**—**	**191**	**2.300**	**8.700**	**112.700**	**111.300**
Bolzano-*Bozen*	—	—	—	—	—	—	—	—	—	1.900	1.900	1.900
Trento	—	—	—	—	—	*170*	—	170	2.300	1.100	3.400	3.400
TRENTINO-A. ADIGE	**—**	**—**	**—**	**—**	**—**	**170**	**—**	**170**	**2.300**	**3.000**	**5.300**	**5.300**
Verona	5.155	140	5.295	1.094.100	*212,2*	2.030	—	2.030	153.000	—	1.247.100	1.182.100
Vicenza	8	2	10	400	*51,6*	710	15	725	7.000	500	7.900	7.800
Belluno	5	—	5	200	*42,4*	—	—	—	—	2.300	2.500	2.500
Treviso	215	15	230	25.700	*119,6*	130	—	130	800	300	26.500	26.100
Venezia	249	18	267	35.500	*142,5*	—	—	—	—	—	35.500	34.600
Padova	301	22	323	41.500	*137,9*	189	—	189	2.700	2.700	46.900	44.400
Rovigo	557	55	612	42.600	*76,5*	—	—	—	—	—	42.600	42.600
VENETO	**6.490**	**252**	**6.742**	**1.240.000**	***191,1***	**3.059**	**15**	**3.074**	**163.200**	**5.800**	**1.409.000**	**1.340.100**
Pordenone	60	—	60	11.700	*195,5*	—	—	—	—	400	12.100	11.900
Udine	457	29	486	89.100	*195,0*	16	—	16	600	1.900	91.600	88.100
Gorizia	235	6	241	38.500	*164,0*	30	—	30	300	200	39.000	32.000
Trieste	—	—	—	—	—	6	—	6	300	—	300	300
FRIULI-V. GIULIA	**752**	**35**	**787**	**139.300**	***185,2***	**52**	**—**	**52**	**1.200**	**2.500**	**143.000**	**130.300**
Imperia	80	14	94	8.600	*80,8*	—	—	—	—	2.800	9.300	9.100
Savona	1.356	33	1.389	182.400	*134,5*	570	2	572	34.700	200	217.300	206.800
Genova	126	3	129	9.700	*75,6*	—	—	—	—	16.300	26.000	25.200
La Spezia	215	9	224	30.100	*140,0*	1.044	6	1.050	20.800	3.500	54.400	53.000
LIGURIA	**1.777**	**59**	**1.836**	**228.700**	***128,7***	**1.614**	**8**	**1.622**	**55.500**	**22.800**	**307.000**	**294.100**
Piacenza	28	2	30	1.800	*65,0*	—	—	—	—	—	1.800	1.600
Parma	10	—	10	1.800	*175,0*	20	—	20	200	1.300	3.300	3.300
Reggio nell'Emilia	8	—	8	1.100	*137,5*	—	—	—	—	—	1.100	1.100
Modena	541	101	642	42.000	*77,7*	45	—	45	800	—	42.800	38.000
Bologna	4.420	1.180	5.600	620.000	*140,3*	—	—	—	—	—	620.000	600.000
Ferrara	3.890	330	4.220	309.600	*73,6*	—	—	—	—	—	309.600	309.600
Ravenna	10.110	1.560	11.670	1.389.400	*137,4*	—	—	—	—	—	1.389.400	1.320.000
Forlì	6.494	1.316	7.810	1.013.000	*156,0*	—	—	—	—	17.000	1.030.000	1.000.000
EMILIA-ROMAGNA	**25.501**	**4.489**	**29.990**	**3.378.700**	***132,5***	**65**	**—**	**65**	**700**	**18.300**	**3.397.700**	**3.273.600**
Massa-Carrara	22	—	22	2.700	*122,0*	87	—	87	1.800	900	5.400	5.400
Lucca	250	7	257	22.900	*90,0*	500	—	500	14.900	1.900	39.300	39.300
Pistoia	69	4	73	13.900	*201,7*	680	8	688	4.700	700	19.300	18.800
Firenze	290	13	303	20.800	*71,9*	184	—	184	2.400	2.000	25.200	18.800
Livorno	437	19	456	47.000	*107,6*	70	—	70	600	900	48.500	45.000
Pisa	318	35	353	36.800	*115,7*	2.200	—	2.200	62.300	1.700	100.800	96.100
Arezzo	100	9	109	8.000	*79,9*	—	—	—	—	900	8.900	8.900
Siena	174	54	228	10.300	*59,0*	—	—	—	—	2.000	12.300	11.900
Grosseto	510	185	695	105.500	*206,8*	100	—	100	1.400	1.500	108.400	105.300
TOSCANA	**2.170**	**326**	**2.496**	**267.500**	***123,3***	**3.821**	**8**	**3.829**	**88.100**	**12.500**	**368.100**	**349.500**

(a) Riferita alla superficie con impianti in produzione.

Segue TAV. 73 — Pesco

Superficie in ettari; produzione in quintali

PROVINCIE REGIONI	Coltivazione principale: Superficie: in produzione	Coltivazione principale: Superficie: non in produzione	Coltivazione principale: Superficie: Totale	Coltivazione principale: Produzione: Totale	Coltivazione principale: Produzione: per ha (a)	Coltivazione secondaria: Superficie: in produzione	Coltivazione secondaria: Superficie: non in produzione	Coltivazione secondaria: Superficie: Totale	Coltivazione secondaria: Produzione totale	Produzione delle piante sparse	Produzione: Totale	Produzione: Raccolta
Perugia	86	—	86	8.700	*101,0*	—	—	—	—	1.700	10.400	8.400
Terni	—	—	—	—	—	—	—	—	—	600	600	600
UMBRIA	**86**	**—**	**86**	**8.700**	***101,0***	**—**	**—**	**—**	**—**	**2.300**	**11.000**	**9.000**
Pesaro e Urbino	196	15	211	28.900	*137,4*	200	—	200	4.000	3.500	36.400	33.700
Ancona	70	26	96	5.000	*71,4*	350	—	350	2.200	3.300	10.500	10.000
Macerata	40	4	44	3.300	*82,5*	21.002	31	21.033	58.000	200	61.500	54.700
Ascoli Piceno	414	45	459	4.800	*11,6*	3.085	—	3.085	4.100	2.100	11.000	11.000
MARCHE	**720**	**90**	**810**	**42.000**	***58,3***	**24.637**	**31**	**24.668**	**68.300**	**9.100**	**119.400**	**109.400**
Viterbo	210	10	220	22.400	*106,6*	—	—	—	—	8.700	31.100	30.200
Rieti	18	1	19	1.200	*67,8*	520	—	520	9.000	4.500	14.700	13.900
Roma	1.580	10	1.590	112.000	*70,9*	156	—	156	3.500	3.500	119.000	104.500
Latina	340	50	390	43.400	*127,6*	—	—	—	—	8.300	51.700	48.100
Frosinone	23	7	30	2.800	*120,0*	—	—	—	—	1.800	4.600	4.200
LAZIO	**2.171**	**78**	**2.249**	**181.800**	***83,7***	**676**	**—**	**676**	**12.500**	**26.800**	**221.100**	**200.900**
L'Aquila	60	—	60	7.200	*120,0*	80	—	80	8.000	6.200	21.400	15.400
Teramo	190	10	200	22.400	*118,1*	266	—	266	5.200	300	27.900	27.900
Pescara	493	13	506	43.500	*85,2*	312	—	312	6.000	7.000	55.500	55.900
Chieti	505	108	613	77.500	*153,5*	—	—	—	—	5.500	83.000	83.000
ABRUZZI	**1.248**	**131**	**1.379**	**150.600**	***120,7***	**658**	**—**	**658**	**21.200**	**19.000**	**190.800**	**182.200**
Isernia	10	—	10	800	*80,0*	—	—	—	—	5.500	6.300	6.300
Campobasso	53	7	60	5.700	*108,3*	—	—	—	—	—	5.700	5.100
MOLISE	**63**	**7**	**70**	**6.500**	***103,2***	**—**	**—**	**—**	**—**	**5.500**	**12.000**	**11.400**
Caserta	9.430	890	10.320	1.645.200	*174,5*	320	—	320	16.200	900	1.662.300	1.640.400
Benevento	126	—	126	8.800	*70,0*	223	—	223	3.500	1.700	14.000	14.000
Napoli	7.363	—	7.363	946.400	*128,5*	28.833	—	28.833	643.400	30.000	1.619.800	1.579.100
Avellino	14	1	15	1.700	*124,3*	1.485	—	1.485	6.000	—	7.700	7.600
Salerno	2.027	209	2.236	335.100	*165,3*	2.323	127	2.450	94.900	500	430.500	394.200
CAMPANIA	**18.960**	**1.100**	**20.060**	**2.937.200**	***154,9***	**33.184**	**127**	**33.311**	**764.000**	**33.100**	**3.734.300**	**3.535.300**
Foggia	676	30	706	86.500	*128,0*	—	—	—	—	2.900	89.400	79.900
Bari	56	—	56	1.500	*26,0*	643	—	643	2.200	2.000	5.700	5.300
Taranto	42	2	44	5.100	*121,2*	384	—	384	3.500	200	9.100	8.800
Brindisi	499	37	536	5.900	*11,9*	300	—	300	2.100	300	8.300	8.300
Lecce	230	18	248	11.800	*51,5*	268	20	288	5.500	2.800	21.100	21.100
PUGLIA	**1.503**	**87**	**1.590**	**110.800**	***73,7***	**1.595**	**20**	**1.615**	**14.600**	**8.200**	**133.600**	**123.600**
Potenza	47	—	47	3.700	*77,7*	1.580	—	1.580	12.200	1.600	17.400	16.400
Matera	1.049	432	1.481	41.700	*39,8*	105	—	105	1.100	—	42.800	42.800
BASILICATA	**1.096**	**432**	**1.528**	**45.400**	***41,4***	**1.685**	**—**	**1.685**	**13.300**	**1.500**	**60.200**	**59.200**
Cosenza	410	200	610	64.500	*157,3*	—	—	—	—	1.200	65.700	57.100
Catanzaro	192	19	211	28.500	*148,4*	207	—	207	6.900	3.100	38.500	38.500
Reggio di Calabria	66	9	75	9.000	*136,2*	76	10	86	5.900	7.500	22.400	22.400
CALABRIA	**668**	**228**	**896**	**102.000**	***152,7***	**283**	**10**	**293**	**12.800**	**11.800**	**126.600**	**118.000**
Trapani	13	—	13	1.600	*120,0*	—	—	—	—	2.700	4.300	4.100
Palermo	322	—	322	25.700	*79,8*	760	—	760	12.900	300	38.900	38.600
Messina	70	14	84	6.600	*94,7*	729	—	729	19.800	8.200	34.600	34.600
Agrigento	361	31	392	46.600	*129,2*	1.785	4	1.789	149.600	700	196.900	193.500
Caltanissetta	60	—	60	3.900	*64,2*	220	—	220	1.100	400	5.400	5.300
Enna	45	—	45	2.800	*61,1*	45	—	45	1.100	200	4.100	4.100
Catania	310	12	322	43.800	*141,3*	5.357	5	5.362	18.000	800	62.600	62.600
Ragusa	32	2	34	4.500	*138,9*	210	—	210	16.500	58.200	79.200	77.700
Siracusa	49	—	49	1.000	*20,0*	78	—	78	500	300	1.800	1.800
SICILIA	**1.262**	**59**	**1.321**	**136.500**	***108,2***	**9.184**	**9**	**9.193**	**219.500**	**71.500**	**427.800**	**422.300**
Sassari	62	14	76	1.700	*27,0*	29	—	29	100	600	2.400	2.400
Nuoro	110	1	111	6.000	*54,5*	190	—	190	2.700	1.400	10.100	9.100
Cagliari	814	51	865	68.900	*84,6*	1.877	27	1.904	74.300	1.500	144.700	144.700
SARDEGNA	**986**	**66**	**1.052**	**76.600**	***77,7***	**2.096**	**27**	**2.123**	**77.100**	**3.500**	**157.200**	**156.200**
ITALIA	**74.496**	**9.261**	**83.757**	**9.949.000**	***133,6***	**83.372**	**255**	**83.627**	**1.525.000**	**289.000**	**11.763.000**	**11.257.000**

(a) Cfr. corrispondente nota a pagina precedente.

TAV. 74 — Produzione di pesche per cultivar e per regione

Quintali

CULTIVAR	PIEMONTE Totale	PIEMONTE Raccolta	VALLE D'AOSTA Totale	VALLE D'AOSTA Raccolta	LOMBARDIA Totale	LOMBARDIA Raccolta	BOLZANO - *Bozen* Totale	BOLZANO - *Bozen* Raccolta
Admiral Dewey	1.300	1.300	—	—	400	300	—	—
Amsden	12.800	12.800	—	—	1.700	1.700	100	100
Aurora	23.900	23.900	—	—	—	—	—	—
Bella di Cesena	—	—	—	—	—	—	—	—
Bella di Roma	1.900	1.800	—	—	—	—	—	—
Cardinal	19.600	19.600	—	—	9.100	9.100	100	100
Charles Ingouf	—	—	—	—	300	300	—	—
Dixigem	2.400	2.400	—	—	..	..	—	—
Dixired	31.200	31.200	—	—	7.100	7.000	—	—
Early Alberta	—	—	—	—	200	200	—	—
Elberta	30.800	30.800	—	—	200	200	200	200
Fior di Maggio	20.900	20.800	—	—	3.700	3.700	200	200
Hale J.H.	140.000	140.000	—	—	5.500	5.500	200	200
Impero	60.700	60.700	—	—	—	—	—	—
Incroci Morettini	75.200	75.000	—	—	27.700	27.200	—	—
Morettini 1	*9.600*	*9.600*	—	—	*5.900*	*5.800*	—	—
Morettini 5/14	*20.300*	*20.200*	—	—	*6.300*	*6.300*	—	—
Altri	*45.300*	*45.200*	—	—	*15.500*	*15.200*	—	—
Michelini	165.900	165.800	—	—	900	900	—	—
Piangipane	—	—	—	—	—	—	—	—
Pieri 81	2.500	2.500	—	—	1.500	1.500	100	100
Redhaven	80.400	80.400	—	—	27.800	27.700	—	—
Sant'Anna Balducci	—	—	—	—	—	—	—	—
Southland	4.000	4.000	—	—	400	400	—	—
Springtime	5.000	5.000	—	—	3.100	3.000	—	—
Terzarola	—	—	—	—	—	—	—	—
Trionfo	4.700	4.700	—	—	200	200	—	—
Velluto di Hollywood	300	300	—	—	—	—	—	—
Vesuvio o Puteolana	—	—	—	—	—	—	—	—
Waddel	17.700	17.600	—	—	1.300	1.300	—	—
Altre cultivar	104.700	104.400	—	—	8.200	7.900	—	—
Cultivar locali non specificate	17.400	17.400	—	—	11.000	11.000	1.000	1.000
Nettarine o pesche noci	2.900	2.900	—	—	2.400	2.200	—	—
TOTALE	**826.200**	**825.300**	—	—	**112.700**	**111.300**	**1.900**	**1.900**

CULTIVAR	TRENTO Totale	TRENTO Raccolta	TRENTINO-A. ADIGE Totale	TRENTINO-A. ADIGE Raccolta	VENETO Totale	VENETO Raccolta	FRIULI-V. GIULIA Totale	FRIULI-V. GIULIA Raccolta
Admiral Dewey	—	—	—	—	19.600	18.700	3.200	2.700
Amsden	—	—	100	100	9.500	9.100	500	400
Aurora	—	—	—	—	—	—	—	—
Bella di Cesena	—	—	—	—	—	—	—	—
Bella di Roma	—	—	—	—	7.900	7.600	—	—
Cardinal	—	—	100	100	129.400	122.800	8.600	7.700
Charles Ingouf	—	—	—	—	25.100	24.000	—	—
Dixigem	—	—	—	—	5.700	5.600	10.300	9.900
Dixired	—	—	—	—	121.100	115.300	19.300	17.700
Early Alberta	—	—	—	—	—	—	1.800	1.900
Elberta	—	—	200	200	75.300	71.400	1.400	1.200
Fior di Maggio	600	600	800	800	11.500	11.100	1.600	1.400
Hale J.H.	200	200	400	400	17.900	16.900	22.600	20.800
Impero	—	—	—	—	3.800	3.600	—	—
Incroci Morettini	—	—	—	—	214.600	203.800	13.300	12.000
Morettini 1	—	—	—	—	*86.100*	*81.600*	*2.900*	*2.600*
Morettini 5/14	—	—	—	—	*12.100*	*11.900*	*7.300*	*6.600*
Altri	—	—	—	—	*116.400*	*110.300*	*3.100*	*2.800*
Michelini	—	—	—	—	—	—	—	—
Piangipane	—	—	—	—	—	—	—	—
Pieri 81	600	600	700	700	93.200	88.700	3.200	2.900
Redhaven	—	—	—	—	376.800	357.800	7.500	7.100
Sant'Anna Balducci	500	500	500	500	500	500	100	100
Southland	—	—	—	—	1.300	1.300	1.800	1.800
Springtime	—	—	—	—	9.500	9.100	5.400	5.200
Terzarola	—	—	—	—	—	—	—	—
Trionfo	500	500	500	500	—	—	100	100
Velluto di Hollywood	—	—	—	—	500	400	—	—
Vesuvio o Puteolana	—	—	—	—	400	400	—	—
Waddel	—	—	—	—	—	—	..	..
Altre cultivar	—	—	—	—	87.100	83.500	41.200	38.800
Cultivar locali non specificate	1.000	1.000	2.000	2.000	177.000	168.200	900	800
Nettarine o pesche noci	—	—	—	—	21.300	20.300	200	200
TOTALE	**3.400**	**3.400**	**5.300**	**5.300**	**1.409.000**	**1.340.100**	**143.000**	**130.300**

Segue TAV. 74 — Produzione di pesche per cultivar e per regione

Quintali

CULTIVAR	LIGURIA Totale	LIGURIA Raccolta	EMILIA-ROMAGNA Totale	EMILIA-ROMAGNA Raccolta	TOSCANA Totale	TOSCANA Raccolta	UMBRIA Totale	UMBRIA Raccolta
Admiral Dewey	1.800	1.800	—	—	3.000	2.800	—	—
Amsden	2.900	2.700	43.200	41.700	6.200	5.700	—	—
Aurora	9.700	9.300	—	—	—	—	—	—
Bella di Cesena	—	—	138.500	133.400	—	—	—	—
Bella di Roma	—	—	11.100	10.600	—	—	—	—
Cardinal	12.000	11.600	197.300	192.800	31.900	31.100	400	300
Charles Ingouf	—	—	45.000	43.300	200	200	—	—
Dixigem	2.700	2.700	37.200	36.600	3.100	3.000	600	400
Dixired	31.700	30.400	501.600	487.400	66.000	63.500	900	700
Early Alberta	5.300	5.000	100	100	2.700	2.600	—	—
Elberta	7.400	7.000	13.400	13.200	9.700	9.300	400	300
Fior di Maggio	3.000	2.900	27.200	26.500	7.600	6.800	100	100
Hale J.H.	26.600	26.000	238.000	231.600	29.800	28.200	2.200	2.000
Impero	30.500	29.000	—	—	1.100	1.100	1.900	1.400
Incroci Morettini	24.400	23.700	74.100	73.000	52.200	50.000	300	200
Morettini 1	*4.100*	*4.000*	*17.200*	*17.000*	*8.600*	*8.300*	—	—
Morettini 5/14	*6.400*	*6.200*	*44.500*	*44.500*	*12.200*	*11.700*	—	—
Altri	*13.900*	*13.500*	*12.400*	*11.800*	*31.400*	*30.100*	*300*	*200*
Michelini	23.600	22.500	11.100	11.100	400	300	—	—
Piangipane	—	—	95.500	92.800	—	—	100	100
Pieri 81	2.100	2.100	115.000	111.200	14.400	13.900	100	100
Redhaven	15.900	15.200	697.100	673.400	33.500	31.900	700	600
Sant'Anna Balducci	—	—	162.400	156.500	200	200	—	—
Southland	500	500	297.900	286.700	8.800	8.600	200	100
Springtime	200	200	29.500	28.800	8.200	7.500	—	—
Terzarola	—	—	—	—	—	—	—	—
Trionfo	1.000	900	—	—	7.000	6.800	—	—
Velluto di Hollywood	—	—	34.600	33.600	600	600	—	—
Vesuvio o Puteolana	—	—	—	—	1.400	1.400	—	—
Waddel	5.100	4.800	—	—	8.900	8.500	—	—
Altre cultivar	74.300	71.100	423.900	401.400	50.200	45.400	1.800	1.600
Cultivar locali non specificate	26.100	24.700	181.900	166.700	24.800	24.000	1.300	1.200
Nettarine o pesche noci	—	—	22.100	21.200	6.200	6.100	—	—
TOTALE	**307.000**	**294.100**	**3.397.700**	**3.273.600**	**368.100**	**349.500**	**11.000**	**9.000**

CULTIVAR	MARCHE Totale	MARCHE Raccolta	LAZIO Totale	LAZIO Raccolta	ABRUZZI Totale	ABRUZZI Raccolta	MOLISE Totale	MOLISE Raccolta
Admiral Dewey	100	100	20.800	19.400	5.900	5.700	200	200
Amsden	3.000	3.000	2.300	2.200	900	800	—	—
Aurora	—	—	2.800	2.500	—	—	—	—
Bella di Cesena	100	100	—	—	—	—	—	—
Bella di Roma	1.100	1.000	3.500	3.100	400	400	—	—
Cardinal	1.800	1.800	28.500	26.600	18.100	18.000	1.100	1.100
Charles Ingouf	—	—	3.900	3.400	—	—	—	—
Dixigem	3.000	2.800	3.000	2.800	3.300	3.200	—	—
Dixired	12.200	11.300	12.300	11.100	32.600	32.300	800	800
Early Elberta	15.300	14.100	7.200	6.700	5.600	6.200	2.300	2.000
Elberta	21.400	19.500	5.800	5.500	6.400	6.200	2.500	2.300
Fior di Maggio	700	700	11.500	10.300	9.500	9.000	2.200	2.100
Hale J.H.	36.600	32.000	6.500	5.900	17.100	16.600	600	600
Impero	—	—	700	500	200	200	—	—
Incroci Morettini	5.400	5.100	22.300	18.100	22.800	22.400	900	900
Morettini 1	*2.000*	*1.900*	*4.900*	*3.300*	*7.400*	*7.300*	*900*	*900*
Morettini 5/14	*1.800*	*1.700*	*6.700*	*5.800*	*9.100*	*8.900*	—	—
Altri	*1.600*	*1.500*	*10.700*	*9.000*	*6.300*	*6.200*	—	—
Michelini	—	—	—	—	—	—	—	—
Piangipane	—	—	400	300	—	—	—	—
Pieri 81	—	—	4.600	3.700	1.700	1.600	—	—
Redhaven	2.200	2.100	26.200	25.100	17.000	16.900	400	400
Sant'Anna Balducci	2.000	1.800	1.300	1.000	300	300	—	—
Southland	—	—	1.400	1.300	900	800	—	—
Springtime	1.700	1.600	23.600	22.100	3.700	3.700	300	300
Terzarola	—	—	—	—	—	—	—	—
Trionfo	400	400	9.600	8.400	4.600	4.500	—	—
Velluto di Hollywood	—	—	1.000	800	—	—	—	—
Vesuvio o Puteolana	—	—	3.700	3.500	9.300	9.100	700	700
Waddel	—	—	—	—	—	—	—	—
Altre cultivar	6.400	6.100	9.000	8.800	17.600	13.400	—	—
Cultivar locali non specificate	6.000	5.900	3.800	2.600	13.000	11.900	—	—
Nettarine o pesche noci	—	—	5.400	5.200	..	..	—	—
TOTALE	**119.400**	**109.400**	**221.100**	**200.900**	**190.800**	**182.200**	**12.000**	**11.400**

Segue Tav. 74 — Produzione di pesche per cultivar e per regione

Quintali

CULTIVAR	Totale	Raccolta	Totale	Raccolta	Totale	Raccolta	Totale	Raccolta
	CAMPANIA		PUGLIA		BASILICATA		CALABRIA	
Admiral Dewey	32.400	31.600	1.400	1.400	—	—	3.200	3.200
Amsden	16.600	15.400	300	300	—	—	300	300
Aurora	—	—	—	—	500	500	—	—
Bella di Cesena	50.800	49.400	—	—	—	—	—	—
Bella di Roma	3.600	3.400	700	700	400	400	800	800
Cardinal	313.000	295.500	38.700	34.900	11.100	11.100	53.600	48.000
Charles Ingouf	—	—	900	800	100	100	—	—
Dixigem	32.300	31.600	2.800	2.400	200	200	700	600
Dixired	328.800	308.200	13.200	12.200	20.100	20.100	1.800	1.600
Early Elberta	8.300	7.700	400	400	—	—	—	—
Elberta	8.300	7.700	1.300	1.200	100	100	2.600	2.600
Fior di Maggio	159.100	155.400	2.600	2.500	300	300	2.600	2.600
Hale J.H.	161.300	155.700	1.900	1.700	700	700	9.000	8.900
Impero	—	—	—	—	—	—	—	—
Incroci Morettini	142.400	133.000	16.000	15.900	4.500	4.500	15.300	15.200
Morettini 1	*60.300*	*56.300*	*7.000*	*6.900*	*600*	*600*	*5.800*	*5.500*
Morettini 5/14	*77.300*	*72.100*	*4.700*	*4.700*	*3.900*	*3.900*	*8.100*	*6.000*
Altri	*4.800*	*4.600*	*4.300*	*4.300*	—	—	*3.700*	*3.700*
Michelini	—	—	—	—	—	—	—	—
Piangipane	—	—	—	—	—	—	—	—
Pieri 81	133.600	125.700	—	—	..	..	—	—
Redhaven	179.100	172.900	1.300	1.300	1.500	1.500	2.800	2.100
Sant'Anna Balducci	10.700	10.000	1.800	1.500	500	500	—	—
Southland	—	—	—	—	—	—	700	600
Springtime	255.400	244.600	29.500	28.700	1.000	1.000	2.100	2.100
Terzarola	279.300	269.700	—	—	—	—	—	—
Trionfo	—	—	1.500	1.500	—	—	400	400
Velluto di Hollywood	—	—	—	—	—	—	—	—
Vesuvio o Puteolana	593.800	565.900	600	600	200	200	2.400	2.400
Waddel	—	—	100	100	—	—	—	—
Altre cultivar	826.200	772.000	11.500	10.700	7.700	7.600	12.900	11.300
Cultivar locali non specificate	80.300	68.900	5.300	4.800	11.300	10.400	12.200	12.200
Nettarine o pesche noci	119.000	111.000	2.000	2.000	..	..	3.200	3.100
TOTALE	**3.734.300**	**3.535.300**	**133.600**	**123.600**	**60.200**	**59.200**	**126.600**	**118.000**

CULTIVAR	Totale	Raccolta	Totale	Raccolta	Totale	Raccolta
	SICILIA		SARDEGNA		ITALIA	
Admiral Dewey	1.000	1.000	3.800	3.700	98.100	93.800
Amsden	3.000	3.000	9.800	9.800	113.100	109.000
Aurora	—	—	—	—	36.900	36.200
Bella di Cesena	—	—	—	—	189.400	182.900
Bella di Roma	1.900	1.900	14.300	14.300	47.600	46.000
Cardinal	9.800	9.800	8.600	9.500	892.600	850.400
Charles Ingouf	800	600	—	—	76.100	72.700
Dixigem	6.500	6.400	100	100	113.700	110.700
Dixired	37.100	36.600	6.900	6.900	1.234.600	1.184.300
Early Elberta	600	600	3.600	3.600	53.400	49.700
Elberta	4.700	4.600	15.400	15.400	207.300	198.700
Fior di Maggio	21.100	20.700	5.200	5.200	291.200	282.900
Hale J.H.	19.200	19.100	21.100	21.100	757.200	733.700
Impero	—	—	—	—	98.900	96.500
Incroci Morettini	91.900	91.000	26.100	26.100	829.400	797.100
Morettini 1	*64.100*	*63.300*	*13.100*	*13.100*	*300.200*	*287.900*
Morettini 5/14	*13.300*	*13.400*	*11.700*	*11.700*	*243.900*	*235.500*
Altri	*14.300*	*14.300*	*1.300*	*1.300*	*285.300*	*273.700*
Michelini	—	—	—	—	301.900	290.600
Piangipane	—	—	—	—	96.000	93.200
Pieri 81	43.300	42.600	2.100	2.100	418.000	399.300
Redhaven	10.200	10.200	3.900	3.900	1.434.300	1.430.500
Sant'Anna Balducci	1.100	1.100	1.600	1.600	183.000	175.600
Southland	43.800	43.800	200	200	362.700	350.100
Springtime	14.900	14.900	10.300	10.300	403.000	385.700
Terzarola	—	—	600	600	279.900	270.300
Trionfo	3.000	2.900	7.300	7.300	40.300	38.800
Velluto di Hollywood	100	100	—	—	37.100	35.800
Vesuvio o Puteolana	1.300	1.300	—	—	613.800	583.500
Waddel	—	—	—	—	33.100	33.300
Altre cultivar	43.300	42.600	—	—	1.728.000	1.624.700
Cultivar locali non specificate	46.100	44.800	16.400	15.500	636.800	583.000
Nettarine o pesche noci	22.900	22.900	—	—	207.600	197.100
TOTALE	**427.800**	**422.300**	**157.200**	**156.200**	**11.763.000**	**11.257.000**

Tav. 75 — Susino

Superficie in ettari; produzione in quintali

PROVINCIE REGIONI	Coltivazione principale: Superficie: Totale	Coltivazione principale: Superficie: in produzione	Coltivazione principale: Produzione: Totale	Coltivazione principale: Produzione: per ha (a)	Coltivazione secondaria: Superficie: Totale	Coltivazione secondaria: Superficie: in produzione	Coltivazione secondaria: Produzione totale	Produzione delle piante sparse	Produzione: Totale	Produzione: Raccolta	Produzione: Destinata all'essiccamento: prodotto fresco	Produzione: Destinata all'essiccamento: prodotto secco
Torino	44	31	2.600	*80,6*	1.365	1.365	5.600	3.000	11.600	10.700	—	—
Vercelli	22	20	700	*37,0*	—	—	—	—	700	700	—	—
Cuneo	300	251	43.600	*173,6*	—	—	—	9.100	52.700	52.700	7.900	2.000
Asti	50	35	6.900	*169,4*	—	—	—	—	5.900	5.900	—	—
Alessandria	193	193	19.300	*99,8*	—	—	—	—	19.300	19.300	—	—
Piemonte	**609**	**530**	**72.000**	***135,9***	**1.365**	**1.365**	**5.600**	**12.100**	**89.600**	**89.300**	**7.900**	**2.000**
Varese	—	—	—	—	—	—	—	500	500	400	—	—
Como	—	—	—	—	—	—	—	1.100	1.100	1.000	—	—
Bergamo	—	—	—	—	—	—	—	1.400	1.400	1.300	—	—
Brescia	—	—	—	—	—	—	—	2.300	2.300	2.300	—	—
Pavia	58	52	3.700	*70,4*	288	288	2.600	1.500	7.800	7.500	—	—
Cremona	8	8	600	*63,8*	—	—	—	—	500	500	—	—
Mantova	20	20	3.800	*190,0*	—	—	—	—	3.800	3.800	—	—
Lombardia	**83**	**80**	**8.000**	***100,0***	**288**	**288**	**2.600**	**6.800**	**17.400**	**16.800**	—	—
Bolzano-Bozen	—	—	—	—	39	39	1.700	2.500	4.200	3.800	—	—
Trento	22	8	400	*45,8*	1.630	1.630	33.100	400	32.900	32.900	—	—
Trentino-A. Adige	**22**	**8**	**400**	***45,8***	**1.669**	**1.669**	**33.800**	**2.900**	**37.100**	**36.700**	—	—
Verona	40	35	3.300	*93,0*	—	—	—	2.000	5.300	5.100	—	—
Vicenza	—	—	—	—	1.096	1.080	9.000	1.200	10.200	9.900	—	—
Belluno	—	—	—	—	—	—	—	2.000	2.000	2.000	—	—
Treviso	1	1	100	*87,0*	—	—	—	6.600	6.700	6.200	—	—
Venezia	9	9	500	*96,0*	—	—	—	—	800	800	—	—
Padova	3	3	500	*160,0*	25	25	400	3.400	4.300	4.300	—	—
Rovigo	35	30	4.300	*154,5*	—	—	—	—	4.600	4.600	1.200	350
Veneto	**88**	**78**	**9.300**	***119,2***	**1.121**	**1.105**	**9.400**	**15.200**	**33.900**	**32.900**	**1.200**	**350**
Pordenone	4	4	300	*62,5*	—	—	—	200	500	500	—	—
Udine	6	6	800	*137,5*	4	4	100	3.400	4.300	3.900	—	—
Gorizia	1	1	100	*120,0*	220	220	500	200	800	800	—	—
Trieste	—	—	—	—	9	9	600	—	600	500	—	—
Friuli-V. Giulia	**11**	**11**	**1.200**	***109,1***	**233**	**233**	**1.200**	**3.800**	**6.200**	**5.700**	—	—
Imperia	—	—	—	—	—	—	—	300	300	300	—	—
Savona	—	—	—	—	—	—	—	1.100	1.100	1.000	—	—
Genova	1	1	100	*68,0*	—	—	—	9.100	9.200	9.000	—	—
La Spezia	—	—	—	—	66	65	400	600	1.000	1.000	—	—
Liguria	**1**	**1**	**100**	***65,0***	**66**	**65**	**400**	**11.100**	**11.600**	**11.300**	—	—
Piacenza	10	10	700	*70,0*	—	—	—	—	700	700	—	—
Parma	—	—	—	—	—	—	—	4.500	4.500	4.500	—	—
Reggio nell'Emilia	15	15	2.000	*134,0*	115	110	4.500	1.000	7.500	7.500	—	—
Modena	1.388	1.296	74.400	*57,4*	690	690	4.900	900	79.900	71.500	3.100	1.000
Bologna	827	702	80.000	*114,0*	260	260	2.500	2.500	85.000	82.500	—	—
Ferrara	830	810	70.100	*86,6*	25	25	300	400	70.700	70.700	—	—
Ravenna	1.266	984	94.100	*95,6*	—	—	—	—	94.100	88.500	—	—
Forlì	290	220	30.600	*138,1*	850	850	11.900	6.500	49.000	48.000	—	—
Emilia-Romagna	**4.620**	**4.037**	**351.900**	***87,2***	**1.940**	**1.935**	**23.700**	**15.800**	**391.400**	**373.900**	**3.100**	**1.000**
Massa-Carrara	—	—	—	—	4	4	100	1.200	1.300	1.300	—	—
Lucca	27	25	1.500	*60,0*	55	55	1.700	900	4.100	4.100	—	—
Pistoia	3	2	400	*180,0*	135	133	900	400	1.700	1.700	—	—
Firenze	—	—	—	—	—	—	—	1.700	1.700	900	—	—
Livorno	2	2	300	*140,0*	—	—	—	2.200	2.500	2.300	—	—
Pisa	23	20	1.700	*85,0*	260	260	7.200	800	9.700	9.200	—	—
Arezzo	—	—	—	—	—	—	—	1.900	1.900	1.900	—	—
Siena	40	31	3.100	*101,3*	—	—	—	3.700	6.800	6.300	—	—
Grosseto	40	15	2.300	*150,0*	16	16	300	1.500	4.100	3.900	—	—
Toscana	**135**	**95**	**9.300**	***97,9***	**470**	**468**	**10.200**	**14.300**	**33.800**	**31.600**	—	—

(a) Riferita alla superficie con impianti in produzione.

Segue TAV. 75 — Susino

Superficie in ettari; produzione in quintali

PROVINCIE REGIONI	Coltivazione principale: Superficie: Totale	Coltivazione principale: Superficie: in produzione	Coltivazione principale: Produzione: Totale	Coltivazione principale: Produzione: per ha (a)	Coltivazione secondaria: Superficie: Totale	Coltivazione secondaria: Superficie: in produzione	Coltivazione secondaria: Produzione totale	Produzione delle piante sparse	Produzione: Totale	Produzione: Raccolta	Produzione: Destinata all'essiccamento: prodotto fresco	Produzione: Destinata all'essiccamento: prodotto secco
Perugia	—	—	—	—	—	—	—	2.600	2.600	2.500	—	—
Terni	—	—	—	—	—	—	—	1.000	1.000	1.000	—	—
UMBRIA	—	—	—	—	—	—	—	**3.600**	**3.600**	**3.500**	—	—
Pesaro e Urbino	—	—	—	—	10	3	200	2.800	3.000	2.700	—	—
Ancona	—	—	—	—	30	30	500	6.900	7.400	7.000	—	—
Macerata	17	15	3.000	*202,0*	5.530	5.500	18.000	..	21.000	14.400	—	—
Ascoli Piceno	17	11	200	*19,1*	2	2	..	3.800	4.000	4.000	—	—
MARCHE	**34**	**26**	**3.200**	***123,1***	**5.572**	**5.535**	**18.700**	**13.500**	**35.400**	**28.100**	—	—
Viterbo	—	—	—	—	—	—	—	4.600	4.600	4.500	—	—
Rieti	—	—	—	—	—	—	—	1.700	1.700	1.500	—	—
Roma	135	135	9.000	*66,7*	—	—	—	14.000	23.000	20.000	—	—
Latina	—	—	—	—	17	17	1.000	8.200	9.200	7.400	—	—
Frosinone	—	—	—	—	—	—	—	4.500	4.500	4.300	—	—
LAZIO	**135**	**135**	**9.000**	***66,7***	**17**	**17**	**1.000**	**33.000**	**43.000**	**37.700**	—	—
L'Aquila	—	—	—	—	—	—	—	2.100	2.100	1.300	—	—
Teramo	95	66	6.300	*96,0*	—	—	—	2.500	8.800	8.800	700	200
Pescara	18	12	1.100	*91,3*	—	—	—	3.500	4.600	4.300	—	—
Chieti	—	—	—	—	—	—	—	4.100	4.100	3.900	—	—
ABRUZZI	**113**	**78**	**7.400**	***94,9***	—	—	—	**12.200**	**19.600**	**18.300**	**700**	**200**
Isernia-MOLISE	—	—	—	—	—	—	—	**300**	**300**	**300**	—	—
Caserta	45	39	4.600	*118,3*	282	282	24.500	3.700	32.800	32.500	4.000	1.200
Benevento	—	—	—	—	420	420	4.600	8.300	12.900	12.900	6.000	1.800
Napoli	1.602	1.593	108.200	*67,7*	18.221	18.221	219.000	6.000	333.200	326.700	1.000	300
Avellino	—	—	—	—	20.000	20.000	64.200	—	64.200	58.500	9.000	2.300
Salerno	105	95	9.800	*103,4*	1.300	1.280	19.800	600	30.200	27.800	—	—
CAMPANIA	**1.752**	**1.727**	**122.600**	***71,0***	**40.223**	**40.203**	**332.100**	**18.600**	**473.300**	**458.400**	**20.000**	**5.600**
Foggia	11	11	1.500	*139,1*	—	—	—	—	1.500	1.400	—	—
Bari	—	—	—	—	—	—	—	6.000	6.000	5.800	—	—
Taranto	31	20	1.100	*56,6*	150	150	800	..	1.900	1.900	—	—
Brindisi	6	6	200	*30,0*	—	—	—	1.000	1.200	1.200	—	—
Lecce	—	—	—	—	50	50	1.000	1.900	2.900	2.900	—	—
PUGLIA	**48**	**37**	**2.800**	***75,7***	**200**	**200**	**1.800**	**8.900**	**13.500**	**13.200**	—	—
Potenza	—	—	—	—	378	378	2.700	1.200	3.900	3.700	—	—
Matera	41	28	1.300	*47,5*	—	—	—	—	1.300	1.300	—	—
BASILICATA	**41**	**28**	**1.300**	***47,5***	**378**	**378**	**2.700**	**1.200**	**5.200**	**5.000**	—	—
Cosenza	—	—	—	—	—	—	—	1.100	1.100	1.000	—	—
Reggio di Calabria	—	—	—	—	—	—	—	2.400	2.400	2.400	—	—
CALABRIA	—	—	—	—	—	—	—	**3.500**	**3.500**	**3.400**	—	—
Trapani	—	—	—	—	—	—	—	1.700	1.700	1.600	—	—
Palermo	21	21	1.200	*57,1*	767	767	7.000	700	8.900	8.800	900	300
Messina	—	—	—	—	301	301	2.100	3.100	5.200	5.200	—	—
Agrigento	1	1	100	*80,0*	395	395	9.200	2.000	11.300	8.200	—	—
Caltanissetta	—	—	—	—	150	150	800	100	900	900	—	—
Enna	—	—	—	—	—	—	—	100	100	100	—	—
Catania	4	2	200	*100,0*	573	565	600	..	800	800	—	—
Ragusa	—	—	—	—	—	—	—	7.900	7.900	7.900	—	—
Siracusa	—	—	—	—	66	66	600	600	1.200	1.200	—	—
SICILIA	**26**	**24**	**1.500**	***62,5***	**2.252**	**2.244**	**20.300**	**16.200**	**38.000**	**34.700**	**900**	**300**
Sassari	—	—	—	—	5	5	..	600	600	600	—	—
Nuoro	—	—	—	—	31	31	600	1.200	1.800	1.400	—	—
Cagliari	—	—	—	—	162	162	6.000	15.200	21.200	21.200	—	—
SARDEGNA	—	—	—	—	**198**	**198**	**6.600**	**17.000**	**23.600**	**23.200**	—	—
ITALIA	**7.718**	**6.895**	**600.000**	***87,0***	**55.992**	**55.903**	**470.000**	**210.000**	**1.280.000**	**1.224.000**	**33.800**	**9.450**

(a) Cfr. corrispondente nota a pagina precedente.

PRODUZIONE DI FRUTTA FRESCA
Anno 1973

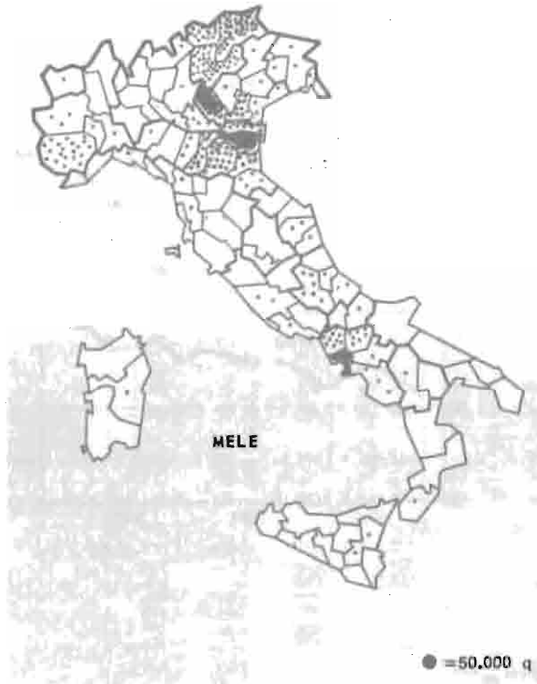

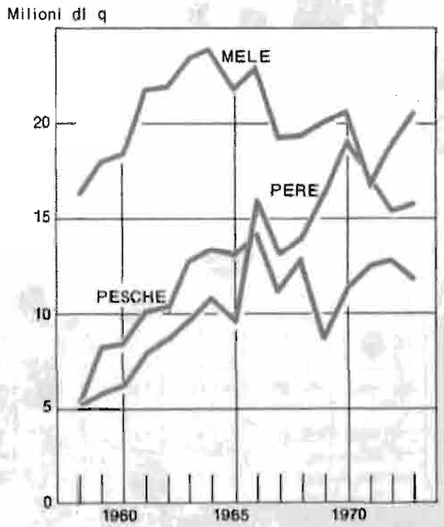

ISTITUTO CENTRALE DI STATISTICA

PRODUZIONE DELLE COLTIVAZIONI FORAGGERE
Anno 1973

AVVICENDATE

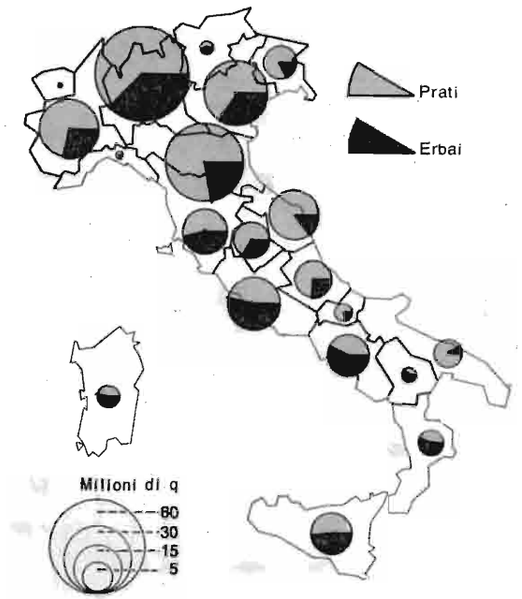

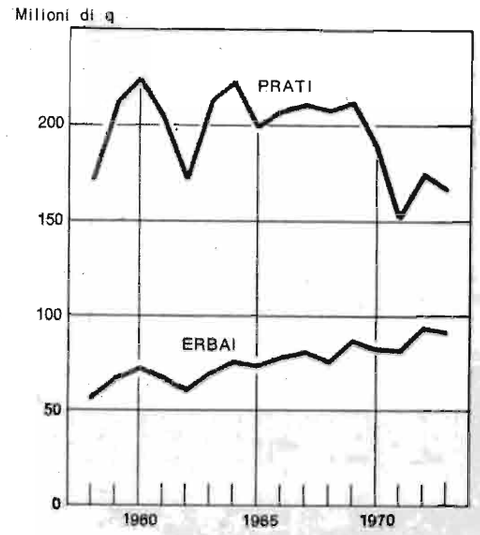

PERMANENTI

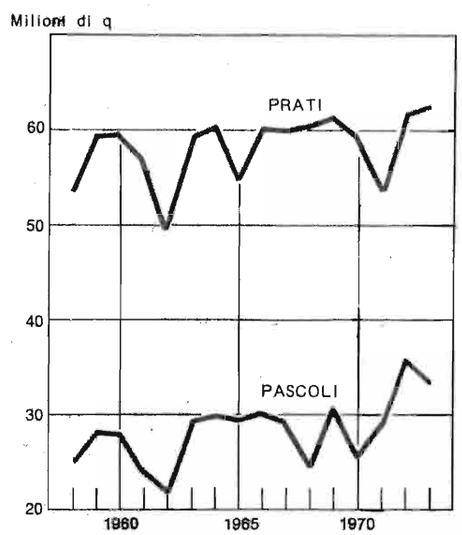

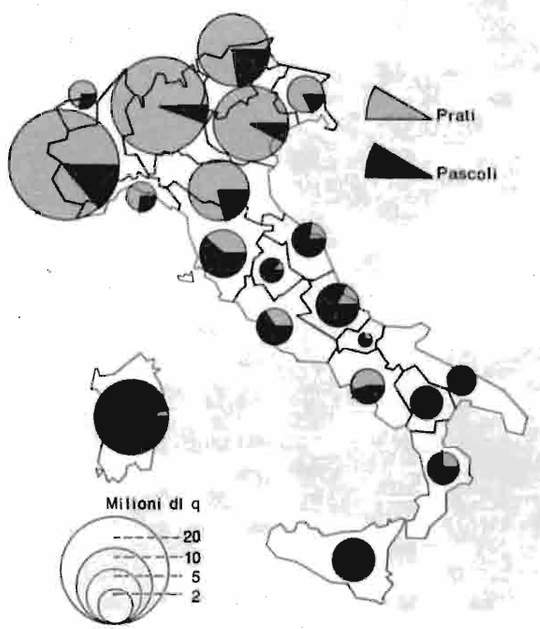

TAV. 76 — Melo

Superficie in ettari; produzione in quintali

PROVINCIE REGIONI	Coltivazione principale: Superficie: in produzione	Coltivazione principale: Superficie: non in produzione	Coltivazione principale: Superficie: Totale	Coltivazione principale: Produzione: Totale	Coltivazione principale: Produzione: per ha (a)	Coltivazione secondaria: Superficie: in produzione	Coltivazione secondaria: Superficie: non in produzione	Coltivazione secondaria: Superficie: Totale	Coltivazione secondaria: Produzione totale	Produzione delle piante sparse	Produzione: Totale	Produzione: Raccolta
Torino	987	144	1.131	119.700	*121,3*	401	—	401	6.000	8.600	134.300	134.300
Vercelli	174	17	191	11.100	*63,8*	280	—	280	1.100	1.300	13.500	13.400
Novara	23	1	24	3.900	*169,6*	17	—	17	800	5.000	9.700	9.700
Cuneo	4.770	1.030	5.800	850.700	*178,3*	1.200	—	1.200	31.900	99.800	982.400	982.400
Asti	200	60	260	58.400	*292,1*	—	—	—	—	—	58.400	58.400
Alessandria	162	8	170	29.000	*178,7*	—	—	—	—	—	29.000	29.000
PIEMONTE	**6.316**	**1.260**	**7.576**	**1.072.800**	***169,9***	**1.898**	**—**	**1.898**	**39.800**	**114.700**	**1.227.300**	**1.227.200**
VALLE D'AOSTA	**419**	**11**	**430**	**42.600**	***99,2***	**164**	**19**	**183**	**9.100**	**1.800**	**53.500**	**49.900**
Varese	21	—	21	1.100	*51,8*	—	—	—	—	1.200	2.300	2.100
Como	14	—	14	2.300	*164,3*	—	—	—	—	10.000	12.300	10.600
Sondrio	650	15	665	129.500	*199,2*	—	—	—	—	7.700	137.200	137.200
Milano	58	—	58	11.600	*199,8*	—	—	—	—	—	11.600	10.100
Bergamo	—	—	—	—	—	—	—	—	—	1.500	1.500	1.500
Brescia	35	—	35	13.000	*371,1*	—	—	—	—	3.600	16.600	16.600
Pavia	224	13	237	33.100	*147,9*	223	—	223	5.300	1.400	39.800	38.500
Cremona	32	—	32	7.700	*239,2*	—	—	—	—	—	7.700	7.700
Mantova	723	11	734	169.400	*234,3*	690	—	690	12.900	—	182.300	182.300
LOMBARDIA	**1.757**	**39**	**1.796**	**367.700**	***209,3***	**813**	**—**	**813**	**18.200**	**25.400**	**411.300**	**406.600**
Bolzano-*Bozen*	13.825	881	14.706	3.405.600	*246,3*	127	—	127	4.200	1.300	3.411.100	3.392.900
Trento	7.717	1.120	8.837	1.758.000	*227,8*	495	—	495	40.800	—	1.798.800	1.798.800
TRENTINO-A. ADIGE	**21.542**	**2.001**	**23.543**	**5.163.600**	***239,7***	**622**	**—**	**622**	**45.000**	**1.300**	**5.209.900**	**5.191.700**
Verona	6.550	200	6.750	2.315.700	*353,5*	2.600	—	2.600	243.400	4.400	2.563.500	2.487.000
Vicenza	100	3	103	27.400	*274,3*	892	22	914	10.800	700	38.900	37.700
Belluno	102	—	102	9.800	*96,6*	3.406	—	3.406	31.800	700	42.300	42.300
Treviso	230	5	235	49.200	*214,0*	1.580	—	1.580	8.800	6.600	64.600	60.600
Venezia	454	30	484	169.200	*372,7*	—	—	—	—	—	169.200	169.200
Padova	1.402	51	1.453	495.200	*353,2*	372	—	372	16.700	8.600	520.500	505.900
Rovigo	2.058	15	2.073	642.200	*312,1*	—	—	—	—	—	642.200	642.200
VENETO	**10.896**	**304**	**11.200**	**3.708.700**	***340,4***	**8.850**	**22**	**8.872**	**311.500**	**21.000**	**4.041.200**	**3.944.900**
Pordenone	491	17	508	103.700	*211,2*	18	—	18	1.200	900	105.800	105.800
Udine	338	81	419	86.700	*256,6*	535	—	535	11.900	3.800	102.400	101.000
Gorizia	20	—	20	5.000	*247,3*	230	—	230	900	2.100	8.000	8.000
Trieste	—	—	—	—	—	8	—	8	100	..	100	100
FRIULI-V. GIULIA	**849**	**98**	**947**	**195.400**	***230,2***	**791**	**—**	**791**	**14.100**	**6.800**	**216.300**	**214.900**
Imperia	17	—	17	1.900	*111,8*	—	—	—	—	2.400	4.300	4.300
Savona	—	—	—	—	—	3	—	3	200	400	600	600
Genova	47	—	47	9.200	*195,7*	—	—	—	—	36.400	45.600	43.400
La Spezia	7	—	7	800	*114,3*	260	—	260	3.500	2.500	6.800	6.400
LIGURIA	**71**	**—**	**71**	**11.900**	***167,6***	**263**	**—**	**263**	**3.700**	**41.700**	**57.300**	**54.700**
Piacenza	180	2	182	39.100	*217,2*	—	—	—	—	—	39.100	37.500
Parma	11	—	11	2.300	*205,5*	342	6	348	1.300	10.800	14.400	14.400
Reggio nell'Emilia	230	—	230	53.200	*231,2*	1.130	—	1.130	67.000	2.000	122.200	108.200
Modena	2.328	172	2.500	615.900	*264,6*	1.700	—	1.700	57.300	34.900	708.100	692.000
Bologna	2.831	250	3.081	920.000	*325,0*	300	—	300	4.000	8.000	932.000	891.500
Ferrara	9.455	276	9.730	3.439.800	*363,8*	300	—	300	10.600	1.900	3.452.300	3.452.300
Ravenna	1.970	158	2.128	415.000	*210,7*	—	—	—	—	—	415.000	394.300
Forlì	551	104	655	164.000	*297,6*	1.750	—	1.750	26.400	16.200	206.600	205.600
EMILIA-ROMAGNA	**17.556**	**961**	**18.517**	**5.649.300**	***321,8***	**5.522**	**6**	**5.528**	**166.600**	**73.800**	**5.889.700**	**5.795.800**
Massa-Carrara	20	—	20	2.500	*125,9*	169	—	169	3.700	3.300	9.500	9.500
Lucca	100	—	100	9.300	*92,8*	1.000	—	1.000	15.200	4.000	28.500	23.700
Pistoia	19	—	19	3.800	*200,0*	710	—	710	5.700	1.000	10.500	10.000
Firenze	—	—	—	—	—	—	—	—	—	8.000	8.000	4.000
Livorno	—	—	—	—	—	—	—	—	—	800	800	700
Pisa	15	25	40	1.800	*120,0*	310	—	310	7.200	2.800	11.800	9.700
Arezzo	26	—	26	4.800	*184,4*	—	—	—	—	4.500	9.300	9.300
Siena	—	—	—	—	—	—	—	—	—	8.900	8.900	8.100
Grosseto	19	—	19	5.300	*278,9*	70	—	70	600	3.200	9.100	8.300
TOSCANA	**199**	**25**	**224**	**27.500**	***138,2***	**2.259**	**—**	**2.259**	**32.400**	**36.500**	**96.400**	**83.300**

(a) Riferita alla superficie con impianti in produzione.

Segue Tav. 76 — Melo

Superficie in ettari; produzione in quintali

PROVINCIE REGIONI	Coltivazione principale: Superficie in produzione	Coltivazione principale: Superficie non in produzione	Coltivazione principale: Superficie Totale	Coltivazione principale: Produzione Totale	Coltivazione principale: Produzione per ha (a)	Coltivazione secondaria: Superficie in produzione	Coltivazione secondaria: Superficie non in produzione	Coltivazione secondaria: Superficie Totale	Coltivazione secondaria: Produzione totale	Produzione delle piante sparse	Produzione: Totale	Produzione: Raccolta
Perugia	36	—	36	4.700	*130,0*	—	—	—	—	6.100	10.800	9.300
Terni	—	—	—	—	—	—	—	—	—	1.200	1.200	1.200
UMBRIA	**36**	—	**36**	**4.700**	***130,0***	—	—	—	—	**7.300**	**12.000**	**10.500**
Pesaro e Urbino	—	20	20	—	—	—	—	—	—	18.500	18.500	16.900
Ancona	—	—	—	—	—	136	—	136	2.700	14.300	17.000	16.200
Macerata	18	—	18	1.200	*66,7*	18.695	—	18.695	66.400	500	68.100	61.300
Ascoli Piceno	2	—	2	700	*350,0*	2.240	—	2.240	35.800	23.400	59.900	54.300
MARCHE	**20**	**20**	**40**	**1.900**	***95,0***	**20.971**	—	**20.971**	**104.900**	**56.700**	**163.500**	**148.700**
Viterbo	13	—	13	1.100	*87,3*	—	—	—	—	14.500	15.600	14.400
Rieti	6	—	6	200	*30,0*	12	—	12	100	17.900	18.200	17.500
Roma	236	—	236	35.000	*148,3*	449	—	449	20.600	26.500	82.100	64.400
Latina	24	—	24	6.100	*254,2*	170	—	170	17.000	11.000	34.100	30.000
Frosinone	26	2	28	2.000	*75,0*	2	—	2	..	13.000	15.000	13.500
LAZIO	**305**	**2**	**307**	**44.400**	***145,6***	**633**	—	**633**	**37.700**	**82.900**	**165.000**	**139.800**
L'Aquila	144	—	144	21.200	*147,1*	1.995	—	1.995	267.900	1.900	291.000	213.200
Teramo	3	—	3	500	*160,0*	1.800	—	1.800	27.000	500	28.000	27.400
Pescara	47	3	50	4.600	*98,0*	506	19	525	17.700	18.300	40.600	37.000
Chieti	—	—	—	—	—	—	—	—	—	97.500	97.500	91.700
ABRUZZI	**194**	**3**	**197**	**26.300**	***135,6***	**4.301**	**19**	**4.320**	**312.600**	**118.200**	**457.100**	**369.300**
Isernia	8	—	8	900	*110,0*	—	—	—	—	17.000	17.900	17.900
Campobasso	16	—	16	1.200	*75,0*	2.000	—	2.000	21.900	—	23.100	20.500
MOLISE	**24**	—	**24**	**2.100**	***87,5***	**2.000**	—	**2.000**	**21.900**	**17.000**	**41.000**	**38.400**
Caserta	1.584	16	1.600	341.800	*215,8*	1.018	—	1.018	88.900	48.600	479.300	464.300
Benevento	531	—	531	53.100	*100,0*	5.200	—	5.200	294.800	2.800	350.400	318.000
Napoli	1.325	105	1.430	194.900	*147,1*	27.030	—	27.030	955.900	19.300	1.170.100	1.116.000
Avellino	200	—	200	13.300	*66,6*	3.150	—	3.150	47.000	2.500	62.800	57.800
Salerno	483	61	544	62.100	*128,6*	3.180	—	3.180	84.000	—	146.100	138.700
CAMPANIA	**4.123**	**182**	**4.305**	**665.200**	***161,3***	**39.578**	—	**39.578**	**1.470.300**	**73.200**	**2.208.700**	**2.094.800**
Foggia	32	—	32	2.500	*77,5*	140	—	140	3.800	—	6.300	5.700
Taranto	—	—	—	—	—	—	4	4	—	100	100	100
Lecce	2	—	2	..	*27,5*	7	—	7	..	800	800	800
PUGLIA	**34**	—	**34**	**2.500**	***73,5***	**147**	**4**	**151**	**3.800**	**900**	**7.200**	**6.600**
Potenza-BASILICATA	**132**	—	**132**	**7.000**	***53,1***	**4.150**	—	**4.150**	**26.500**	**3.000**	**36.500**	**35.200**
Cosenza	55	50	105	2.100	*38,2*	6	—	6	100	7.400	9.600	9.300
Catanzaro	25	25	50	2.100	*84,0*	1.160	10	1.170	19.700	7.600	29.400	28.500
Reggio di Calabria	146	—	146	14.600	*100,0*	57	—	57	6.200	8.900	29.700	29.700
CALABRIA	**226**	**75**	**301**	**18.800**	***83,2***	**1.223**	**10**	**1.233**	**26.000**	**23.900**	**68.700**	**67.500**
Palermo	65	—	65	4.000	*61,4*	451	—	451	4.000	2.800	10.800	10.800
Messina	56	2	58	5.000	*86,8*	928	1	929	11.600	2.400	19.000	18.100
Agrigento	18	—	18	700	*41,1*	60	—	60	900	300	1.900	1.700
Caltanissetta	—	—	—	—	—	—	—	—	—	300	300	300
Enna	1	—	1	100	*100,0*	15	—	15	300	..	400	400
Catania	747	20	767	62.000	*83,0*	7.280	—	7.280	19.100	100	81.200	81.200
Ragusa	—	—	—	—	—	—	—	—	—	4.300	4.300	4.300
SICILIA	**887**	**22**	**909**	**71.800**	***80,9***	**8.734**	**1**	**8.735**	**35.900**	**10.200**	**117.900**	**116.800**
Sassari	7	—	7	200	*28,5*	60	—	60	600	2.200	3.000	3.000
Nuoro	29	—	29	2.600	*90,7*	80	—	80	2.400	4.400	9.400	9.300
Cagliari	—	—	—	—	—	67	—	67	2.500	4.600	7.100	7.100
SARDEGNA	**36**	—	**36**	**2.800**	***77,8***	**207**	—	**207**	**5.500**	**11.200**	**19.500**	**19.400**
ITALIA	**65.622**	**5.003**	**70.625**	**17.087.000**	***260,4***	**103.126**	**81**	**103.207**	**2.685.500**	**727.500**	**20.500.000**	**20.016.000**

(a) Cfr. corrispondente nota a pagina precedente.

Tav. 77 — Produzione di mele per cultivar e per regione

Quintali

CULTIVAR	Totale	Raccolta	Totale	Raccolta	Totale	Raccolta	Totale	Raccolta
	PIEMONTE		VALLE D'AOSTA		LOMBARDIA		BOLZANO-*Bozen*	
Abbondanza o Belfort	2.300	2.300	—	—	10.300	10.200	—	—
Annurca	—	—	—	—	—	—	—	—
Campanino	—	—	—	—	1.800	1.800	—	—
Commercio	2.500	2.500	—	—	400	400	—	—
Decio	—	—	—	—	200	200	—	—
Democrat	—	—	—	—	3.800	3.800	—	—
Delicious	24.000	24.000	—	—	36.900	36.800	295.000	293.500
Durello	—	—	—	—	—	—	—	—
Golden Delicious	777.700	777.700	10.700	10.200	155.000	154.300	1.021.400	1.016.400
Gravenstein	—	—	300	300	2.600	2.300	100.000	99.500
Imperatore o Morgenduft	700	700	—	—	27.000	26.800	1.010.000	1.004.900
Jonathan	500	500	—	—	2.900	2.900	830.000	825.900
Lavina	—	—	—	—	—	—	—	—
Limoncella	—	—	—	—	—	—	—	—
Pearmain dorata	—	—	300	300	..	..	6.000	6.000
Piana	—	—	—	—	—	—	—	—
Rambour Franc	—	—	—	—	—	—	—	—
Renetta del Canadà	54.600	54.500	36.900	35.900	5.000	4.800	1.200	1.200
Renetta di Champagne	4.400	4.400	500	300	200	200	10.000	9.900
Richared	3.100	3.100	—	—	3.700	3.700	—	—
Rome Beauty	—	—	—	—	—	—	—	—
Rosa di Caldaro	—	—	—	—	200	200	42.000	41.600
Rosa Mantovana	3.000	3.000	—	—	900	900	—	—
Rosa Marchigiana	—	—	—	—	—	—	—	—
Rosa Romana	—	—	—	—	—	—	—	—
Sargente	—	—	—	—	—	—	—	—
Stark Delicious	162.700	162.600	—	—	104.000	102.900	—	—
Starking	72.500	72.500	2.700	2.500	34.500	34.400	—	—
Stayman Winesap	2.500	2.500	—	—	7.700	7.200	75.000	74.600
Altre cultivar	107.300	107.300	—	—	800	700	12.000	12.000
Cultivar locali non specificate	9.500	9.500	2.100	500	13.400	11.800	8.500	8.400
a maturazione - estiva	—	—	—	—	*100*	*100*	*2.000*	*2.000*
- autunnale	*7.800*	*7.800*	*2.100*	*500*	*9.000*	*8.300*	—	—
- invernale	*1.700*	*1.700*	—	—	*4.300*	*3.400*	*6.500*	*8.400*
TOTALE	**1.227.300**	**1.227.200**	**53.500**	**49.900**	**411.300**	**406.600**	**3.411.100**	**3.392.900**
	TRENTO		TRENTINO-A. ADIGE		VENETO		FRIULI-V. GIULIA	
Abbondanza o Belfort	—	—	—	—	119.600	117.700	2.200	1.900
Annurca	—	—	—	—	300	300	—	—
Campanino	—	—	—	—	—	—	—	—
Commercio	—	—	—	—	29.800	29.500	500	500
Decio	—	—	—	—	2.900	2.900	—	—
Democrat	—	—	—	—	26.400	26.300	100	100
Delicious	—	—	293.000	293.500	192.200	188.600	17.000	16.700
Durello	—	—	—	—	—	—	—	—
Golden Delicious	760.000	760.000	1.781.400	1.775.400	1.195.700	1.168.300	105.300	105.300
Gravenstein	14.000	14.000	114.000	113.600	55.200	54.400	7.300	7.300
Imperatore o Morgenduft	38.000	38.000	1.046.000	1.042.900	1.047.200	1.028.200	6.800	6.800
Jonathan	51.000	51.000	881.000	876.900	203.400	197.800	11.200	11.200
Lavina	—	—	—	—	—	—	—	—
Limoncella	—	—	—	—	—	—	—	—
Pearmain dorata	4.000	4.000	10.000	10.000	800	700	700	700
Piana	—	—	—	—	—	—	—	—
Rambour Franc	—	—	—	—	—	—	—	—
Renetta del Canadà	820.000	820.000	831.200	821.200	16.100	15.200	1.900	1.900
Renetta di Champagne	11.000	11.000	21.000	20.900	1.800	1.800	500	500
Richared	—	—	—	—	23.200	22.700	—	—
Rome Beauty	—	—	—	—	48.900	48.500	100	100
Rosa di Caldaro	3.000	3.000	45.000	44.600	1.100	1.000	500	500
Rosa Mantovana	—	—	—	—	3.600	3.000	600	600
Rosa Marchigiana	—	—	—	—	—	—	—	—
Rosa Romana	—	—	—	—	—	—	—	—
Sargente	—	—	—	—	—	—	—	—
Stark Delicious	78.000	78.000	78.000	78.000	787.100	786.700	36.700	36.400
Starking	—	—	—	—	113.600	108.400	7.200	7.200
Stayman Winesap	—	—	75.000	74.600	31.400	31.100	7.200	7.200
Altre cultivar	—	—	12.000	12.000	34.100	34.000	8.300	7.900
Cultivar locali non specificate	19.800	19.800	28.300	28.200	107.300	104.600	3.300	3.200
a maturazione - estiva	—	—	*2.000*	*2.000*	*2.100*	*2.000*	*900*	*900*
- autunnale	*16.900*	*16.900*	*16.900*	*16.900*	*100.600*	*97.500*	*1.300*	*1.200*
- invernale	*2.900*	*2.900*	*9.400*	*9.300*	*4.600*	*4.500*	*1.100*	*1.100*
TOTALE	**1.798.800**	**1.798.800**	**5.209.900**	**5.191.700**	**4.041.200**	**3.944.900**	**216.300**	**214.900**

Segue Tav. 77 — Produzione di mele per cultivar e per regione

Quintali

CULTIVAR	Totale	Raccolta	Totale	Raccolta	Totale	Raccolta	Totale	Raccolta
	LIGURIA		EMILIA-ROMAGNA		TOSCANA		UMBRIA	
Abbondanza o Belfort	5.200	4.800	383.700	379.400	8.900	8.300	2.000	1.800
Annurca	100	100	—	—	1.500	1.800	600	500
Campanino	—	—	6.700	6.400	—	—	—	—
Commercio	..	..	18.800	18.100	—	—	—	—
Decio	—	—	1.200	1.200	400	300	—	—
Democrat	—	—	133.600	132.600	—	—	—	—
Delicious	1.100	1.100	361.500	353.200	20.700	19.100	800	700
Durello	—	—	6.100	5.300	—	—	—	—
Golden Delicious	7.200	6.800	1.260.200	1.241.200	9.000	8.300	1.500	1.400
Gravenstein	—	—	1.000	1.000	—	—	—	—
Imperatore o Morgenduft	—	—	1.608.200	1.599.700	600	600	—	—
Jonathan	—	—	22.400	22.100	—	—	—	—
Lavina	—	—	50.500	48.000	600	600	—	—
Limoncella	400	400	—	—	1.200	600	900	800
Pearmain dorata	—	—	1.000	1.000	1.200	600	—	—
Piana	—	—	—	—	—	—	—	—
Rambour Franc	—	—	9.300	9.100	100	100	—	—
Renetta del Canadà	8.400	7.900	10.400	10.100	10.600	9.500	900	700
Renetta di Champagne	..	..	—	—	700	600	—	—
Richared	—	—	163.000	158.400	—	—	—	—
Rome Beauty	—	—	146.000	145.200	—	—	—	—
Rosa di Caldaro	—	—	300	300	—	—	600	500
Rosa Mantovana	700	600	2.400	2.400	1.000	800	—	—
Rosa Marchigiana	—	—	—	—	—	—	—	—
Rosa Romana	—	—	2.400	2.400	—	—	—	—
Sargente	—	—	—	—	—	—	—	—
Stark Delicious	11.700	11.300	1.353.100	1.320.800	12.000	11.100	1.600	1.600
Starking	1.500	1.500	110.400	106.500	900	800	—	—
Stayman Winesap	—	—	62.800	59.900	200	100	—	—
Altre cultivar	11.100	10.700	121.700	119.100	16.000	13.700	—	—
Cultivar locali non specificate	9.900	9.500	53.000	52.400	10.800	6.900	3.100	2.800
a maturazione - estiva	*2.300*	*2.200*	*10.200*	*9.900*	*3.800*	*3.200*	—	—
- autunnale	*4.300*	*4.200*	*28.700*	*28.500*	*5.000*	*2.700*	*2.500*	*1.900*
- invernale	*3.300*	*3.100*	*14.100*	*14.000*	*2.000*	*1.000*	*600*	*600*
TOTALE	**57.300**	**54.700**	**5.889.700**	**5.795.800**	**96.400**	**83.300**	**12.000**	**10.500**

CULTIVAR	Totale	Raccolta	Totale	Raccolta	Totale	Raccolta	Totale	Raccolta
	MARCHE		LAZIO		ABRUZZI		MOLISE	
Abbondanza o Belfort	33.200	30.000	2.900	2.800	3.600	3.600	—	—
Annurca	—	—	19.700	16.800	16.600	13.700	12.600	12.100
Campanino	—	—	—	—	—	—	—	—
Commercio	—	—	..	..	1.100	1.000	—	—
Decio	—	—	—	—	—	—	—	—
Democrat	—	—	—	—	—	—	—	—
Delicious	17.600	16.800	26.900	23.500	58.100	48.000	7.300	6.800
Durello	400	400	—	—	—	—	—	—
Golden Delicious	5.200	4.900	8.500	7.200	6.300	5.300	—	—
Gravenstein	—	—	—	—	—	—	—	—
Imperatore o Morgenduft	1.300	1.300	16.200	13.200	4.600	4.400	—	—
Jonathan	—	—	—	—	—	—	—	—
Lavina	—	—	—	—	—	—	—	—
Limoncella	—	—	10.500	8.600	86.400	62.800	6.900	6.700
Pearmain dorata	—	—	—	—	—	—	—	—
Piana	—	—	—	—	5.000	4.800	—	—
Rambour Franc	—	—	—	—	100	100	—	—
Renetta del Canadà	22.900	20.700	19.400	17.000	75.200	58.200	8.000	7.500
Renetta di Champagne	—	—	500	500	—	—	—	—
Richared	—	—	—	—	—	—	—	—
Rome Beauty	100	100	—	—	—	—	—	—
Rosa di Caldaro	—	—	—	—	—	—	—	—
Rosa Mantovana	41.600	37.200	7.900	5.800	37.800	28.400	—	—
Rosa Marchigiana	20.200	18.000	1.600	1.400	15.900	15.200	—	—
Rosa Romana	—	—	9.000	7.300	3.100	2.900	—	—
Sargente	—	—	3.000	2.700	—	—	—	—
Stark Delicious	3.500	3.400	8.000	6.600	1.100	1.100	—	—
Starking	—	—	7.700	6.200	—	—	—	—
Stayman Winesap	—	—	700	600	—	—	—	—
Altre cultivar	600	600	1.100	1.100	74.100	69.200	—	—
Cultivar locali non specificate	16.900	15.300	21.400	18.700	68.100	50.800	6.200	5.300
a maturazione - estiva	*800*	*700*	*3.200*	*2.500*	*3.000*	*2.800*	*1.800*	*1.600*
- autunnale	*4.200*	*3.700*	*13.800*	*12.400*	*62.000*	*45.200*	*1.800*	*1.600*
- invernale	*11.900*	*10.900*	*4.400*	*3.800*	*3.100*	*2.800*	*2.600*	*2.100*
TOTALE	**163.500**	**148.700**	**165.000**	**139.800**	**457.100**	**369 300**	**41.000**	**38.400**

Segue Tav. 77 — Produzione di mele per cultivar e per regione

Quintali

CULTIVAR	Totale	Raccolta	Totale	Raccolta	Totale	Raccolta	Totale	Raccolta
	CAMPANIA		PUGLIA		BASILICATA		CALABRIA	
Abbondanza o Belfort	46.800	46.800	—	—	500	500	2.000	1.900
Annurca	803.100	731.500	300	300	15.600	15.200	6.700	6.600
Campanino	—	—	—	—	200	200	—	—
Commercio	—	—	—	—	800	800	—	—
Decio	—	—	—	—	—	—	—	—
Democrat	—	—	—	—	—	—	—	—
Delicious	181.400	176.600	—	—	1.200	1.100	8.500	8.300
Durello	—	—	—	—	—	—	—	—
Golden Delicious	110.700	110.200	600	600	200	200	—	—
Gravenstein	—	—	—	—	—	—	—	—
Imperatore o Morgenduft	72.900	72.400	—	—	500	500	2.100	2.100
Jonathan	—	—	—	—	100	100	—	—
Lavina	—	—	—	—	—	—	—	—
Limoncella	39.700	36.500	..	..	12.400	11.900	7.400	7.300
Pearmain dorata	—	—	—	—	—	—	—	—
Piana	—	—	—	—	—	—	—	—
Rambour Franc	—	—	—	—	—	—	600	600
Renetta del Canadà	30.000	26.500	—	—	900	800	16.000	15.500
Renetta di Champagne	9.800	9.800	—	—	—	—	—	—
Richared	—	—	—	—	100	100	—	—
Rome Beauty	4.800	4.600	—	—	..	..	—	—
Rosa di Caldaro	—	—	—	—	—	—	—	—
Rosa Mantovana	—	—	—	—	..	..	600	600
Rosa Marchigiana	—	—	—	—	—	—	—	—
Rosa Romana	7.000	6.400	—	—	—	—	—	—
Sargente	216.300	207.100	—	—	700	700	—	—
Stark Delicious	395.700	387.100	400	300	200	100	300	300
Starking	141.600	140.900	—	—	200	200	200	200
Stayman Winesap	—	—	—	—	100	100	—	—
Altre cultivar	47.400	44.200	..	..	—	—	—	—
Cultivar locali non specificate	101.500	94.200	5.900	5.400	2.800	2.700	24.300	24.100
a maturazione - estiva	—	—	*5.200*	*4.700*	*500*	*500*	*4.900*	*4.800*
- autunnale	*46.800*	*44.500*	*700*	*700*	*1.300*	*1.200*	*17.500*	*17.400*
- invernale	*54.700*	*49.700*	..	..	*1.000*	*1.000*	*1.900*	*1.900*
TOTALE	**2.208.700**	**2.094.800**	**7.200**	**6.600**	**36.500**	**35.200**	**68.700**	**67.500**

CULTIVAR	Totale	Raccolta	Totale	Raccolta	Totale	Raccolta
	SICILIA		SARDEGNA		ITALIA	
Abbondanza o Belfort	400	400	800	800	624.300	613.200
Annurca	100	100	300	300	877.500	798.800
Campanino	—	—	—	—	8.700	8.400
Commercio	—	—	800	800	54.500	53.600
Decio	—	—	—	—	4.700	4.600
Democrat	—	—	—	—	163.900	162.800
Delicious	6.200	6.000	2.000	2.000	1.258.400	1.220.800
Durello	900	900	—	—	7.400	6.600
Golden Delicious	1.700	1.600	500	500	5.437.400	5.377.400
Gravenstein	—	—	200	200	180.600	179.300
Imperatore o Morgenduft	600	600	1.000	1.000	3.837.700	3.799.200
Jonathan	—	—	—	—	1.121.500	1.111.500
Lavina	—	—	—	—	51.100	48.600
Limoncella	50.200	50.100	300	300	216.300	186.000
Pearmain dorata	—	—	700	700	14.700	13.900
Piana	—	—	—	—	5.000	4.600
Rambour Franc	—	—	—	—	10.100	9.900
Renetta del Canadà	3.800	3.800	1.700	1.700	1.143.900	1.113.500
Renetta di Champagne	200	200	500	400	39.900	39.400
Richared	400	400	—	—	193.500	188.400
Rome Beauty	100	100	—	—	200.000	198.600
Rosa di Caldaro	—	—	..	..	47.700	47.100
Rosa Mantovana	—	—	400	400	100.500	83.500
Rosa Marchigiana	—	—	—	—	37.700	34.600
Rosa Romana	—	—	—	—	21.800	19.000
Sargente	—	—	—	—	220.000	210.500
Stark Delicious	3.400	3.400	600	600	2.959.100	2.893.300
Starking	500	500	—	—	493.500	481.800
Stayman Winesap	100	100	—	—	187.700	183.400
Altre cultivar	30.000	29.700	3.100	3.100	467.500	453.200
Cultivar locali non specificate	19.300	18.900	6.600	6.600	513.700	470.500
a maturazione - estiva	*5.100*	*5.000*	*3.600*	*3.600*	*49.500*	*46.500*
- autunnale	*10.200*	*9.900*	*2.900*	*2.900*	*339.400*	*309.000*
- invernale	*4.000*	*4.000*	*100*	*100*	*124.800*	*115.000*
TOTALE	**117.900**	**116.800**	**19.500**	**19.400**	**20.500.000**	**20.016.000**

TAV. 78 — Pero

Superficie in ettari; produzione in quintali

PROVINCIE REGIONI	Coltivazione principale: Superficie: in produzione	Coltivazione principale: Superficie: non in produzione	Coltivazione principale: Superficie: Totale	Coltivazione principale: Produzione: Totale	Coltivazione principale: Produzione: per ha (a)	Coltivazione secondaria: Superficie: in produzione	Coltivazione secondaria: Superficie: non in produzione	Coltivazione secondaria: Superficie: Totale	Coltivazione secondaria: Produzione totale	Produzione delle piante sparse	Produzione: Totale	Produzione: Raccolta
Torino	262	35	297	25.800	*98,6*	159	—	159	900	—	26.700	26.700
Vercelli	39	1	40	2.600	*66,7*	30	—	30	100	1.000	3.700	3.700
Novara	34	1	35	5.500	*163,2*	17	—	17	800	2.500	8.800	8.800
Cuneo	1.700	—	1.700	290.300	*170,8*	800	—	800	16.400	39.600	346.300	346.300
Asti	81	30	111	23.500	*289,8*	—	—	—	—	—	23.500	23.500
Alessandria	76	12	88	13.200	*173,8*	—	—	—	—	—	13.200	13.200
PIEMONTE	**2.192**	**79**	**2.271**	**360.900**	***164,6***	**1.006**	**—**	**1.006**	**18.200**	**43.100**	**422.200**	**422.200**
VALLE D'AOSTA	**47**	**6**	**53**	**5.400**	***115,1***	**162**	**2**	**164**	**9.700**	**1.700**	**16.800**	**15.300**
Varese	27	—	27	1.000	*37,0*	—	—	—	—	4.000	5.000	4.500
Como	17	—	17	3.000	*176,5*	—	—	—	—	12.100	15.100	12.800
Sondrio	45	—	45	6.500	*144,4*	—	—	—	—	400	6.900	6.900
Milano	77	—	77	13.900	*180,5*	—	—	—	—	800	14.700	13.300
Bergamo	—	—	—	—	—	—	—	—	—	1.300	1.300	1.300
Brescia	59	—	59	16.700	*283,0*	—	—	—	—	3.700	20.400	20.400
Pavia	171	20	191	21.600	*126,5*	288	—	288	6.200	1.200	29.000	27.600
Cremona	219	—	219	48.600	*221,9*	—	—	—	—	—	48.600	48.600
Mantova	687	26	713	121.700	*177,1*	290	—	290	5.500	—	127.200	127.200
LOMBARDIA	**1.302**	**46**	**1.348**	**233.000**	***179,0***	**578**	**—**	**578**	**11.700**	**23.500**	**268.200**	**262.500**
Bolzano-*Bozen*	1.178	—	1.178	201.000	*170,8*	925	—	925	63.500	2.000	266.500	265.100
Trento	1.640	121	1.761	198.000	*120,7*	2.335	—	2.335	93.100	—	291.100	291.100
TRENTINO-A. ADIGE	**2.818**	**121**	**2.939**	**399.000**	***141,6***	**3.260**	**—**	**3.260**	**156.600**	**2.000**	**557.600**	**556.200**
Verona	2.480	20	2.500	447.400	*180,4*	1.030	—	1.030	49.700	3.300	500.400	490.200
Vicenza	100	—	100	20.100	*201,3*	655	14	669	6.700	400	27.200	26.400
Belluno	19	—	19	1.100	*57,9*	1.167	—	1.167	7.800	900	9.800	9.800
Treviso	106	3	109	16.000	*151,0*	475	—	475	1.800	3.200	21.000	20.200
Venezia	962	40	1.002	259.800	*270,1*	—	—	—	—	—	259.800	259.800
Padova	663	21	684	196.000	*295,7*	66	—	66	2.500	6.200	204.700	196.400
Rovigo	2.600	—	2.600	692.400	*266,3*	—	—	—	—	—	692.400	692.400
VENETO	**6.930**	**84**	**7.014**	**1.632.800**	***235,6***	**3.393**	**14**	**3.407**	**68.500**	**14.000**	**1.715.300**	**1.695.200**
Pordenone	167	3	170	22.900	*137,1*	—	—	—	—	400	23.300	23.300
Udine	245	13	258	54.300	*221,6*	185	—	185	3.600	3.000	60.900	60.500
Gorizia	85	—	85	20.500	*241,5*	165	—	165	900	4.400	25.800	25.800
Trieste	2	—	2	100	*50,0*	15	—	15	700	—	800	700
FRIULI-V. GIULIA	**499**	**16**	**515**	**97.800**	***196,0***	**365**	**—**	**365**	**5.200**	**7.800**	**110.800**	**110.300**
Imperia	22	—	22	2.000	*90,9*	—	—	—	—	3.000	5.000	4.800
Savona	2	—	2	200	*100,0*	2	—	2	100	100	400	400
Genova	16	—	16	2.700	*168,8*	411	—	411	4.700	7.400	14.800	14.100
La Spezia	12	2	14	2.600	*217,0*	314	3	317	4.500	2.200	9.300	8.700
LIGURIA	**52**	**2**	**54**	**7.500**	***144,2***	**727**	**3**	**730**	**9.300**	**12.700**	**29.500**	**28.000**
Piacenza	240	5	245	68.200	*284,2*	—	—	—	—	—	68.200	62.400
Parma	95	3	98	20.700	*217,9*	328	—	328	1.600	8.000	30.300	30.300
Reggio nell'Emilia	265	—	265	73.800	*278,5*	6	—	6	500	500	74.800	70.400
Modena	4.350	103	4.453	1.362.200	*313,2*	800	—	800	12.200	—	1.374.400	1.342.000
Bologna	9.200	500	9.700	1.933.000	*210,1*	200	—	200	2.000	5.000	1.940.000	1.822.600
Ferrara	13.460	40	13.500	4.191.000	*311,4*	500	—	500	14.400	600	4.206.000	4.206.000
Ravenna	6.800	100	6.900	1.488.600	*218,9*	—	—	—	—	—	1.488.600	1.414.200
Forlì	1.503	105	1.608	335.000	*222,9*	—	—	—	—	35.000	370.000	362.000
EMILIA-ROMAGNA	**35.913**	**856**	**36.769**	**9.472.500**	***263,8***	**1.834**	**—**	**1.834**	**30.700**	**49.100**	**9.552.300**	**9.309.900**
Massa-Carrara	12	—	12	800	*70,0*	68	—	68	1.400	2.600	4.800	4.700
Lucca	150	—	150	22.500	*150,0*	250	—	250	7.000	1.000	30.500	28.700
Pistoia	31	—	31	5.600	*180,6*	790	—	790	5.500	1.100	12.200	11.700
Firenze	84	30	114	8.800	*104,8*	595	—	595	5.000	7.700	21.500	13.000
Livorno	35	2	37	4.300	*122,9*	480	—	480	5.800	700	10.800	10.200
Pisa	110	5	115	12.400	*112,7*	1.800	—	1.800	44.600	2.900	59.900	52.200
Arezzo	47	—	47	10.000	*212,8*	—	—	—	—	4.700	14.700	14.700
Siena	54	6	60	9.400	*174,1*	—	—	—	—	4.200	13.600	13.000
Grosseto	100	—	100	38.400	*383,5*	60	—	60	3.700	2.300	44.400	42.200
TOSCANA	**623**	**43**	**666**	**112.200**	***180,1***	**4.043**	**—**	**4.043**	**73.000**	**27.200**	**212.400**	**190.400**

(a) Riferita alla superficie con impianti in produzione.

Segue TAV. 78 — Pero

Superficie in ettari; produzione in quintali

PROVINCIE REGIONI	Coltivazione principale: Superficie: in produzione	Coltivazione principale: Superficie: non in produzione	Coltivazione principale: Superficie: Totale	Coltivazione principale: Produzione: Totale	Coltivazione principale: Produzione: per ha (a)	Coltivazione secondaria: Superficie: in produzione	Coltivazione secondaria: Superficie: non in produzione	Coltivazione secondaria: Superficie: Totale	Coltivazione secondaria: Produzione totale	Produzione delle piante sparse	Produzione: Totale	Produzione: Raccolta
Perugia	37	—	37	3.700	*100,0*	—	—	—	—	4.800	8.500	7.800
Terni	—	—	—	—	—	—	—	—	—	5.300	5.300	5.100
UMBRIA	**37**	**—**	**37**	**3.700**	***100,0***	**—**	**—**	**—**	**—**	**10.100**	**13.800**	**12.900**
Pesaro e Urbino	50	—	50	8.900	*178,0*	80	—	80	800	14.500	24.200	22.100
Ancona	—	—	—	—	—	44	—	44	800	8.600	9.400	8.900
Macerata	36	1	37	5.200	*144,4*	22.082	—	22.082	105.300	2.900	113.400	91.300
Ascoli Piceno	156	9	165	26.600	*170,7*	2.640	—	2.640	55.100	18.800	100.500	90.900
MARCHE	**242**	**10**	**252**	**40.700**	***168,2***	**24.846**	**—**	**24.846**	**162.000**	**44.800**	**247.500**	**213.200**
Viterbo	39	—	39	8.700	*222,3*	—	—	—	—	42.000	50.700	48.700
Rieti	—	—	—	—	—	—	—	—	—	8.600	8.600	8.200
Roma	400	—	400	56.700	*142,5*	576	—	576	25.000	25.300	107.000	86.100
Latina	317	23	340	72.200	*227,9*	—	—	—	—	9.000	81.200	78.600
Frosinone	8	—	8	600	*80,0*	—	—	—	—	9.500	10.100	9.100
LAZIO	**764**	**23**	**787**	**138.200**	***180,9***	**576**	**—**	**576**	**25.000**	**94.400**	**257.600**	**228.700**
L'Aquila	80	—	80	6.900	*86,3*	632	—	632	47.400	900	55.200	42.800
Teramo	80	—	80	12.800	*160,0*	1.300	—	1.300	17.300	100	30.200	29.600
Pescara	95	6	101	7.400	*73,0*	298	22	320	9.500	19.600	36.500	33.700
Chieti	32	—	32	3.700	*115,2*	—	—	—	—	9.400	13.100	12.600
ABRUZZI	**287**	**6**	**293**	**30.800**	***107,3***	**2.230**	**22**	**2.252**	**74.200**	**30.005**	**135.000**	**118.700**
Isernia	8	—	8	600	*75,0*	—	—	—	—	15.800	16.400	16.400
Campobasso	10	—	10	400	*40,0*	1.500	—	1.500	13.200	—	13.600	12.400
MOLISE	**18**	**—**	**18**	**1.000**	***55,6***	**1.500**	**—**	**1.500**	**13.200**	**15.800**	**30.000**	**28.800**
Caserta	467	15	482	60.300	*129,1*	718	—	718	37.100	67.800	165.200	160.900
Benevento	124	16	140	15.300	*123,1*	4.000	—	4.000	154.200	14.500	184.000	184.000
Napoli	797	44	841	82.900	*104,0*	22.454	—	22.454	351.700	12.400	447.000	447.000
Avellino	15	—	15	1.000	*66,7*	1.600	—	1.600	6.400	1.400	8.800	8.600
Salerno	1.283	55	1.338	248.800	*194,0*	2.940	—	2.940	120.500	1.400	370.700	363.300
CAMPANIA	**2.686**	**130**	**2.816**	**408.300**	***152,6***	**31.712**	**—**	**31.712**	**669.900**	**97.500**	**1.175.700**	**1.163.800**
Foggia	340	—	340	38.200	*112,4*	1.400	—	1.400	29.600	—	67.800	63.300
Bari	38	—	38	900	*23,7*	488	10	498	2.500	15.000	18.400	17.900
Taranto	24	—	24	2.000	*83,3*	—	—	—	—	8.500	10.500	10.500
Brindisi	35	5	40	1.400	*40,0*	2.475	—	2.475	28.800	3.900	34.100	32.300
Lecce	11	3	14	1.000	*90,9*	—	—	—	—	20.000	21.000	20.700
PUGLIA	**448**	**8**	**456**	**43.500**	***97,1***	**4.363**	**10**	**4.373**	**60.900**	**47.400**	**151.800**	**144.700**
Potenza	21	—	21	1.200	*58,1*	4.960	—	4.960	29.800	2.700	33.700	33.700
Matera	17	—	17	2.000	*118,8*	—	—	—	—	4.400	6.400	4.600
BASILICATA	**38**	**—**	**38**	**3.200**	***84,2***	**4.960**	**—**	**4.960**	**29.800**	**7.100**	**40.100**	**38.300**
Cosenza	112	16	128	22.100	*197,5*	34	3	37	1.000	7.400	30.500	30.000
Catanzaro	48	12	60	5.000	*104,2*	3.430	—	3.430	45.200	12.000	62.200	60.500
Reggio di Calabria	102	29	131	14.400	*141,4*	79	—	79	6.900	6.700	28.000	28.000
CALABRIA	**262**	**57**	**319**	**41.500**	***158,4***	**3.543**	**3**	**3.546**	**53.100**	**26.100**	**120.700**	**118.500**
Trapani	63	11	74	7.300	*115,2*	—	—	—	—	—	7.300	7.000
Palermo	200	—	200	6.700	*33,7*	1.386	—	1.386	14.200	5.300	26.200	25.700
Messina	46	2	48	4.900	*106,0*	1.734	1	1.735	28.900	16.300	50.100	48.500
Agrigento	819	53	872	76.800	*93,7*	1.631	4	1.635	60.800	2.700	140.300	134.700
Caltanissetta	32	—	32	1.700	*53,8*	310	—	310	1.500	400	3.600	3.500
Enna	318	10	328	18.700	*85,6*	90	—	90	3.100	800	22.600	21.000
Catania	939	7	946	98.900	*105,3*	29.905	—	29.905	76.100	400	175.400	175.400
Ragusa	40	—	40	6.500	*162,5*	1.090	—	1.090	94.800	45.300	146.600	146.600
Siracusa	122	—	122	2.500	*20,6*	660	—	660	6.100	2.000	10.600	9.300
SICILIA	**2.479**	**83**	**2.562**	**224.000**	***90,4***	**36.786**	**5**	**36.791**	**285.500**	**73.200**	**582.700**	**571.700**
Sassari	16	—	16	300	*18,8*	170	—	170	800	2.800	3.900	3.900
Nuoro	12	—	12	900	*75,0*	108	—	108	1.600	5.400	7.900	7.500
Cagliari	70	—	70	5.800	*82,9*	250	—	250	10.100	35.300	51.200	51.200
SARDEGNA	**98**	**—**	**98**	**7.000**	***71,4***	**528**	**—**	**528**	**12.500**	**43.500**	**63.000**	**62.600**
ITALIA	**57.735**	**1.570**	**59.305**	**13.263.000**	***229,7***	**126.412**	**59**	**126.471**	**1.769.000**	**671.000**	**15.703.000**	**15.292.000**

(a) Cfr. corrispondente nota a pagina precedente.

TAV. 79 — Produzione di pere per cultivar e per regione

Quintali

CULTIVAR	Totale	Raccolta	Totale	Raccolta	Totale	Raccolta	Totale	Raccolta
	PIEMONTE		VALLE D'AOSTA		LOMBARDIA		BOLZANO-*Bozen*	
Abate Fètel	54.800	54.800	—	—	36.300	36.100	—	—
Bergamotta Esperen	1.300	1.300	—	—	300	200	—	—
Buona Luisa d'Avranches	—	—	—	—	3.800	3.700	5.300	5.200
Butirra Clairgeau	3.600	3.600	800	800	6.600	6.500	300	300
Butirra d'estate	—	—	—	—	1.800	1.800	—	—
Butirra Giffard	—	—	—	—	1.900	1.900	—	—
Butirra d'Hardenpont	—	—	—	—	200	200	9.300	8.900
Butirra Hardy	—	—	—	—	1.700	1.700	—	—
Butirra precoce Morettini	1.800	1.800	—	—	6.700	6.400	—	—
Coscia	5.500	5.500	800	800	7.800	7.700	—	—
Coscia di Firenze	—	—	—	—	—	—	—	—
Curato	13.400	13.400	500	400	2.300	2.300	—	—
Decana del Comizio	2.100	2.100	—	—	13.700	13.600	—	—
Decana d'inverno	900	900	—	—	3.700	3.500	1.000	1.000
Duchessa d'Angoulême	—	—	—	—	200	200	—	—
Favorita di Clapp	—	—	—	—	1.500	1.500	—	—
Gentile Bianca	1.100	1.100	—	—	—	—	—	—
Guyot Dr. J.	100	100	—	—	11.200	11.200	—	—
Kaiser Alexander	43.400	43.400	1.400	1.200	38.200	37.500	150.800	150.100
Madernassa	113.200	113.200	200	100	800	800	—	—
Martin secco	4.700	4.700	4.200	3.800	700	700	—	—
Moscatella d'estate	—	—	—	—	1.200	1.100	—	—
Passa Crassana	92.900	92.900	1.700	1.500	47.700	46.800	—	—
Santa Maria Morettini	300	300	—	—	6.700	6.700	—	—
Spadona d'estate	—	—	—	—	300	300	—	—
Spadona d'inverno	6.200	6.200	—	—	—	—	—	—
Spadoncina	—	—	—	—	—	—	—	—
Spina Carpi	—	—	3.500	3.100	—	—	—	—
Trionfo di Vienne	300	300	—	—	1.200	1.100	2.000	2.000
William	52.000	52.000	800	800	48.300	48.100	95.000	94.500
Altre cultivar	16.200	16.200	1.700	1.700	9.000	8.700	1.100	1.100
Cultivar locali non specificate	8.400	8.400	1.200	1.100	14.400	12.300	2.000	2.000
a maturazione - estiva	*2.900*	*2.900*	—	—	*3.300*	*2.800*	*1.000*	*1.000*
- autunnale	*5.500*	*5.500*	*700*	*600*	*8.000*	*6.800*	—	—
- invernale	—	—	*500*	*500*	*3.100*	*2.700*	*1.000*	*1.000*
TOTALE	**422.200**	**422.200**	**16.800**	**15.300**	**268.200**	**262.600**	**266.500**	**265.100**
	TRENTO		TRENTINO-A. ADIGE		VENETO		FRIULI-V. GIULIA	
Abate Fètel	—	—	—	—	263.200	261.700	14.000	14.000
Bergamotta Esperen	—	—	—	—	1.800	1.700	—	—
Buona Luisa d'Avranches	83.000	83.000	88.300	88.200	19.700	19.500	1.200	1.200
Butirra Clairgeau	3.500	3.500	3.800	3.800	1.900	1.600	2.900	2.900
Butirra d'estate	—	—	—	—	300	300	—	—
Butirra Giffard	—	—	—	—	8.200	8.200	6.300	6.300
Butirra d'Hardenpont	—	—	9.000	8.900	—	—	100	100
Butirra Hardy	—	—	—	—	1.300	1.300	200	200
Butirra precoce Morettini	—	—	—	—	43.700	42.800	3.800	3.800
Coscia	—	—	—	—	34.100	33.800	10.000	9.900
Coscia di Firenze	—	—	—	—	—	—	—	—
Curato	12.500	12.500	12.500	12.500	5.600	5.600	2.900	2.900
Decana del Comizio	—	—	—	—	22.200	21.800	2.000	1.900
Decana d'inverno	—	—	1.000	1.000	3.500	3.400	2.700	2.700
Duchessa d'Angoulême	—	—	—	—	2.900	2.800	1.800	1.600
Favorita di Clapp	—	—	—	—	4.500	4.500	300	300
Gentile Bianca	—	—	—	—	—	—	—	—
Guyot Dr. J.	—	—	—	—	109.700	108.700	2.300	2.300
Kaiser Alexander	73.000	73.000	223.800	223.100	293.100	291.000	25.200	25.100
Madernassa	—	—	—	—	—	—	—	—
Martin secco	—	—	—	—	—	—	—	—
Moscatella d'estate	600	600	600	600	1.100	1.000	1.200	1.200
Passa Crassana	2.400	2.400	2.400	2.400	487.500	483.700	7.900	7.900
Santa Maria Morettini	—	—	—	—	23.900	23.200	—	—
Spadona d'estate	—	—	—	—	600	600	—	—
Spadona d'inverno	—	—	—	—	2.700	2.600	—	—
Spadoncina	—	—	—	—	—	—	—	—
Spina Carpi	—	—	—	—	800	700	—	—
Trionfo di Vienne	—	—	2.000	2.000	15.200	15.200	600	600
William	105.000	105.000	200.000	199.500	296.700	292.200	16.000	15.900
Altre cultivar	—	—	1.100	1.100	33.800	33.500	5.600	5.600
Cultivar locali non specificate	11.100	11.100	13.100	13.100	37.300	33.600	4.000	3.900
a maturazione - estiva	*3.300*	*3.300*	*4.300*	*4.300*	*14.300*	*12.000*	*1.000*	*1.000*
- autunnale	*5.600*	*5.600*	*5.600*	*5.600*	*14.500*	*13.200*	*1.900*	*1.600*
- invernale	*2.200*	*2.200*	*3.200*	*3.200*	*8.500*	*8.400*	*1.100*	*1.100*
TOTALE	**291.100**	**291.100**	**557.600**	**556.200**	**1.715.300**	**1.695.200**	**110.800**	**110.300**

Segue TAV. 79 — Produzione di pere per cultivar e per regione

Quintali

CULTIVAR	Totale	Raccolta	Totale	Raccolta	Totale	Raccolta	Totale	Raccolta
	LIGURIA		EMILIA-ROMAGNA		TOSCANA		UMBRIA	
Abate Fètel	1.100	1.100	1.844.700	1.808.800	8.300	7.400	600	600
Bergamotta Esperen	100	100	—	—	100	100	—	—
Buona Luisa d'Avranches	..	..	37.800	37.200	—	—	—	—
Butirra Clairgeau	3.400	3.100	18.800	17.700	1.700	1.300	—	—
Butirra d'estate	600	600	—	—	300	200	—	—
Butirra Giffard	—	—	12.100	11.600	—	—	—	—
Butirra d'Hardenpont	—	—	—	—	—	—	—	—
Butirra Hardy	400	400	67.300	63.900	1.200	1.100	—	—
Butirra precoce Morettini	2.500	2.500	92.800	87.700	3.000	2.700	200	200
Coscia	1.500	1.400	66.800	63.500	61.800	56.300	200	200
Coscia di Firenze	—	—	—	—	1.900	800	—	—
Curato	900	900	17.100	16.300	3.900	3.600	200	200
Decana del Comizio	—	—	342.700	333.800	4.200	3.100	—	—
Decana d'inverno	..	..	12.700	12.300	1.000	700	500	500
Duchessa d'Angoulême	—	—	600	600	—	—	—	—
Favorita di Clapp	—	—	27.900	26.900	—	—	—	—
Gentile Bianca	—	—	—	—	29.700	26.000	—	—
Guyot Dr. J.	—	—	512.200	498.900	4.200	3.900	—	—
Kaiser Alexander	2.700	2.600	966.400	937.900	12.400	11.600	400	400
Madernassa	..	..	—	—	—	—	—	—
Martin secco	..	..	—	—	—	—	—	—
Moscatella d'estate	—	—	—	—	—	—	—	—
Passa Crassana	2.400	2.400	4.233.400	4.139.700	10.100	9.100	4.800	2.400
Santa Maria Morettini	—	—	134.900	131.500	1.800	1.700	500	400
Spadona d'estate	500	400	2.800	2.700	800	500	800	800
Spadona d'inverno	500	500	2.000	2.000	2.400	2.300	—	—
Spadoncina	200	200	—	—	—	—	500	500
Spina Carpi	—	—	—	—	400	400	—	—
Trionfo di Vienne	400	400	5.400	5.300	—	—	500	400
William	4.200	3.800	981.400	941.900	46.500	42.500	2.700	2.500
Altre cultivar	2.300	2.200	74.300	73.200	16.700	8.400	—	—
Cultivar locali non specificate	5.800	5.400	96.300	96.500	8.000	6.700	4.200	3.800
a maturazione - estiva	*2.400*	*2.200*	*68.000*	*66.600*	*2.900*	*2.600*	*300*	*300*
- autunnale	*2.900*	*2.700*	*24.700*	*24.300*	*4.500*	*3.600*	*2.300*	*2.000*
- invernale	*500*	*500*	*5.600*	*5.600*	*600*	*500*	*1.600*	*1.500*
TOTALE	**29.500**	**28.000**	**9.552.300**	**9.309.900**	**212.400**	**190.400**	**13.800**	**12.900**
	MARCHE		LAZIO		ABRUZZI		MOLISE	
Abate Fètel	6.700	6.300	2.400	2.200	2.300	2.200	—	—
Bergamotta Esperen	—	—	—	—	—	—	—	—
Buona Luisa d'Avranches	500	400	—	—	—	—	—	—
Butirra Clairgeau	—	—	7.900	7.300	2.200	2.100	—	—
Butirra d'estate	—	—	1.600	1.500	2.400	2.100	—	—
Butirra Giffard	—	—	—	—	1.500	900	—	—
Butirra d'Hardenpont	—	—	—	—	—	—	—	—
Butirra Hardy	—	—	—	—	—	—	—	—
Butirra precoce Morettini	13.000	12.200	20.000	18.000	700	700	800	800
Coscia	40.500	38.500	27.700	26.500	20.500	19.700	1.300	1.200
Coscia di Firenze	19.800	15.900	23.100	19.000	1.500	1.300	800	800
Curato	800	700	16.000	15.300	13.900	10.200	700	700
Decana del Comizio	450	300	100	100	—	—	—	—
Decana d'inverno	—	—	—	—	6.600	4.300	2.200	2.100
Duchessa d'Angoulême	1.000	1.000	—	—	—	—	1.900	1.900
Favorita di Clapp	1.000	1.000	—	—	—	—	—	—
Gentile Bianca	—	—	—	—	2.700	2.700	—	—
Guyot Dr. J.	—	—	4.800	4.600	200	200	—	—
Kaiser Alexander	7.600	6.700	8.100	7.700	5.500	4.800	—	—
Madernassa	—	—	900	800	—	—	—	—
Martin secco	—	—	—	—	—	—	—	—
Moscatella d'estate	4.100	3.700	1.200	1.100	4.700	4.800	—	—
Passa Crassana	3.700	3.100	19.500	18.500	8.100	6.700	—	—
Santa Maria Morettini	29.800	24.000	1.900	900	400	300	—	—
Spadona d'estate	31.700	25.300	49.400	43.400	16.300	14.200	4.600	4.600
Spadona d'inverno	—	—	—	—	4.900	4.700	5.200	5.000
Spadoncina	—	—	26.000	20.800	1.600	1.500	2.200	2.100
Spina Carpi	—	—	2.000	1.900	2.200	2.100	2.300	2.300
Trionfo di Vienne	—	—	5.100	4.600	3.000	3.000	—	—
William	34.400	32.400	5.200	4.900	9.800	8.700	1.500	1.500
Altre cultivar	30.000	23.000	—	—	1.500	1.500	—	—
Cultivar locali non specificate	22.500	18.700	35.600	31.400	24.300	20.300	7.400	6.700
a maturazione - estiva	*1.500*	*1.300*	*18.300*	*16.900*	*6.400*	*5.900*	*1.300*	*1.300*
- autunnale	*21.000*	*17.400*	*12.600*	*11.300*	*14.700*	*11.800*	*3.700*	*3.400*
- invernale	—	—	*4.200*	*3.200*	*3.200*	*2.900*	*2.400*	*2.000*
TOTALE	**247.500**	**213.200**	**257.600**	**228.700**	**135.000**	**118.700**	**30.000**	**28.800**

Segue Tav. 79 — Produzione di pere per cultivar e per regione

Quintali

CULTIVAR	Totale	Raccolta	Totale	Raccolta	Totale	Raccolta	Totale	Raccolta
	CAMPANIA		PUGLIA		BASILICATA		CALABRIA	
Abate Fètel	4.500	4.500	4.200	4.200	700	700	4.700	4.700
Bergamotta Esperen	—	—	—	—	300	300	—	—
Buona Luisa d'Avranches	—	—	100	100	—	—	—	—
Butirra Clairgeau	..	..	—	—	200	200	—	—
Butirra d'estate	8.900	8.900	—	—	900	900	2.900	2.800
Butirra Giffard	—	—	600	600	100	100	—	—
Butirra d'Hardenpont	—	—	—	—	—	—	—	—
Butirra Hardy	3.700	3.600	—	—	—	—	700	700
Butirra precoce Morettini	23.400	23.100	5.600	5.600	—	—	4.900	4.800
Coscia	141.100	138.800	8.800	8.800	5.600	5.400	29.000	28.500
Coscia di Firenze	177.100	176.500	1.300	1.300	—	—	—	—
Curato	—	—	700	700	700	700	400	400
Decana del Comizio	—	—	700	700	—	—	300	300
Decana d'inverno	200	200	4.200	3.900	1.000	1.000	—	—
Duchessa d'Angoulême	9.200	9.200	200	200	600	600	—	—
Favorita di Clapp	—	—	700	600	300	300	—	—
Gentile Bianca	7.000	6.800	600	600	—	—	5.600	5.600
Guyot Dr. J.	3.300	3.200	2.700	2.600	2.000	2.000	5.500	5.400
Kaiser Alexander	39.300	39.000	2.200	2.200	1.100	1.100	900	900
Madernassa	—	—	—	—	—	—	—	—
Martin secco	—	—	—	—	—	—	—	—
Moscatella d'estate	—	—	1.400	1.400	200	200	—	—
Passa Crassana	29.500	29.400	7.500	7.200	3.100	3.100	1.300	1.300
Santa Maria Morettini	9.800	9.700	700	700	1.000	500	—	—
Spadona d'estate	216.500	212.900	1.000	900	3.900	3.800	4.700	4.600
Spadona d'inverno	22.100	21.900	1.100	1.100	4.000	4.000	2.600	2.600
Spadoncina	261.900	261.100	7.300	7.000	—	—	—	—
Spina Carpi	13.000	13.000	400	400	4.700	4.400	600	600
Trionfo di Vienne	—	—	—	—	300	300	600	600
William	45.100	44.900	1.500	1.500	2.000	2.000	3.300	3.200
Altre cultivar	64.800	63.300	27.000	25.700	—	—	4.600	4.600
Cultivar locali non specificate	95.300	93.800	71.300	66.700	7.400	6.700	48.100	47.000
a maturazione - estiva	*44.400*	*43.700*	*66.500*	*62.000*	*2.900*	*2.200*	*8.400*	*8.400*
- autunnale	*9.000*	*8.900*	*3.400*	*3.400*	*2.500*	*2.500*	*23.800*	*23.200*
- invernale	*41.900*	*41.200*	*1.400*	*1.300*	*2.000*	*2.000*	*15.900*	*15.400*
TOTALE	**1.175.700**	**1.163.800**	**151.800**	**144.700**	**40.100**	**38.300**	**120.700**	**118.500**

CULTIVAR	Totale	Raccolta	Totale	Raccolta
	SICILIA		SARDEGNA	
Abate Fètel	5.200	5.000	1.700	1.700
Bergamotta Esperen	—	—	100	100
Buona Luisa d'Avranches	—	—	—	—
Butirra Clairgeau	3.300	3.300	2.600	2.600
Butirra d'estate	39.100	38.700	600	600
Butirra Giffard	3.400	3.200	300	300
Butirra d'Hardenpont	1.700	1.600	..	..
Butirra Hardy	3.100	3.000	300	300
Butirra precoce Morettini	47.000	44.800	—	—
Coscia	153.200	149.900	21.100	21.000
Coscia di Firenze	5.600	5.500	100	100
Curato	—	—	500	500
Decana del Comizio	—	—	100	100
Decana d'inverno	10.500	10.500	100	100
Duchessa d'Angoulême	—	—	600	600
Favorita di Clapp	3.700	3.600	..	..
Gentile Bianca	73.200	72.300	7.700	7.700
Guyot Dr. J	2.000	2.000	—	—
Kaiser Alexander	6.000	6.000	—	—
Madernassa	—	—	—	—
Martin secco	—	—	—	—
Moscatella d'estate	5.500	5.400	—	—
Passa Crassana	6.600	6.600	8.200	8.200
Santa Maria Morettini	2.300	2.300	100	100
Spadona d'estate	3.500	3.400	100	100
Spadona d'inverno	100	100	100	100
Spadoncina	5.400	5.300	—	—
Spina Carpi	2.400	2.400	..	..
Trionfo di Vienne	700	700	3.100	3.100
William	3.900	3.900	600	500
Altre cultivar	73.300	71.500	10.200	10.200
Cultivar locali non specificate	122.000	120.700	4.800	4.600
a maturazione - estiva	*64.500*	*63.800*	*2.700*	*2.600*
- autunnale	*48.000*	*47.500*	*1.900*	*1.800*
- invernale	*9.500*	*9.400*	*200*	*200*
TOTALE	**582.700**	**571.700**	**63.000**	**62.600**

CULTIVAR	Totale	Raccolta
	ITALIA	
Abate Fètel	2.255.400	2.216.000
Bergamotta Esperen	4.000	3.800
Buona Luisa d'Avranches	151.400	150.300
Butirra Clairgeau	59.700	57.000
Butirra d'estate	59.400	58.400
Butirra Giffard	33.900	33.100
Butirra d'Hardenpont	11.000	10.800
Butirra Hardy	79.900	78.200
Butirra precoce Morettini	269.900	255.900
Coscia	635.400	617.400
Coscia di Firenze	231.200	231.200
Curato	92.100	87.300
Decana del Comizio	388.500	377.800
Decana d'inverno	50.800	47.100
Duchessa d'Angoulême	17.900	17.800
Favorita di Clapp	39.900	38.700
Gentile Bianca	127.600	122.800
Guyot Dr. J	660.200	645.100
Kaiser Alexander	1.677.200	1.643.200
Madernassa	115.100	114.900
Martin secco	9.600	9.200
Moscatella d'estate	21.200	20.200
Passa Crassana	4.976.000	4.872.800
Santa Maria Morettini	213.200	202.300
Spadona d'estate	337.500	318.900
Spadona d'inverno	53.900	53.100
Spadoncina	305.100	298.500
Spina Carpi	32.300	31.300
Trionfo di Vienne	38.400	37.800
William	1.755.900	1.702.700
Altre cultivar	366.000	350.400
Cultivar locali non specificate	633.400	601.400
a maturazione - estiva	*316.800*	*302.800*
- autunnale	*211.200*	*197.000*
- invernale	*105.400*	*101.600*
TOTALE	**15.703.000**	**15.292.000**

Tav. 80 — Cotogno-Melograno

Produzione in quintali

PROVINCIE REGIONI	Cotogno Totale	Cotogno Raccolta	Melograno Totale	Melograno Raccolta
Verona	..	..	—	—
Vicenza	2.800	2.800	100	100
Belluno	300	300	—	—
Padova	..	..	200	200
Veneto	**3.100**	**3.100**	**300**	**300**
Pordenone-Friuli-V.G.	**1.300**	**1.300**	—	—
Imperia	..	..	..	..
Savona	..	..	—	—
Liguria	..	..	..	..
Bologna	800	800	—	—
Forlì	200	200	100	100
Emilia-Romagna	**1.000**	**1.000**	**100**	**100**
Pisa-Toscana	**200**	**200**	**400**	**300**
Latina-Lazio	**1.700**	**1.400**	**2.200**	**2.000**
L'Aquila	700	400	..	..
Teramo	1.000	1.000	100	100
Pescara	10.900	9.800	200	200
Abruzzi	**12.600**	**11.200**	**300**	**300**

PROVINCIE REGIONI	Cotogno Totale	Cotogno Raccolta	Melograno Totale	Melograno Raccolta
Caserta	700	700	100	100
Benevento	4.000	4.000	1.300	1.300
Napoli	2.600	2.600	1.500	1.500
Campania	**7.300**	**7.300**	**2.900**	**2.900**
Foggia	12.700	11.600	800	700
Bari	5.900	5.900	2.800	2.700
Taranto	2.300	2.300	1.800	1.800
Brindisi	4.100	4.100	1.500	1.500
Lecce	12.500	12.500	1.500	1.500
Puglia	**37.500**	**36.400**	**8.400**	**8.200**
Cosenza	200	200	100	100
Catanzaro	2.000	2.000	2.100	2.100
Calabria	**2.200**	**2.200**	**2.200**	**2.200**
Palermo	1.600	1.600	1.200	1.200
Agrigento	1.100	500	900	500
Caltanissetta	800	800	900	900
Enna	100	100	..	..
Catania	200	100	100	100
Ragusa	3.300	3.300	6.300	6.300
Siracusa	2.600	2.600	2.600	2.600
Sicilia	**9.700**	**9.000**	**12.000**	**11.600**
Sassari	600	600	200	200
Nuoro	400	400	100	100
Cagliari	3.200	3.200	1.500	1.500
Sardegna	**4.200**	**4.200**	**1.800**	**1.800**
Italia	**80.800**	**77.300**	**30.600**	**29.700**

Tav. 81 — Loto

Superficie in ettari; produzione in quintali

PROVINCIE REGIONI	Coltivazione principale: Superficie in produzione	Superficie non in produzione	Superficie Totale	Produzione Totale	Produzione per ha (a)	Coltivazione secondaria: Superficie in produzione	Superficie non in produzione	Superficie Totale	Produzione totale	Produzione delle piante sparse	Produzione Totale	Produzione Raccolta
Varese	—	—	—	—	—	—	—	—	—	800	800	700
Brescia	5	—	5	2.100	*420,0*	—	—	—	—	—	2.100	2.100
Lombardia	**5**	**—**	**5**	**2.100**	***420,0***	**—**	**—**	**—**	**—**	**800**	**2.900**	**2.800**
Verona	15	—	15	5.500	*365,0*	—	—	—	—	27.600	33.100	29.900
Vicenza	—	—	—	—	—	678	9	687	16.600	3.600	20.200	19.500
Treviso	1	—	1	200	*200,0*	—	—	—	—	9.900	10.100	4.400
Venezia	8	—	8	1.200	*150,0*	—	—	—	—	—	1.200	1.200
Padova	1	—	1	400	*380,0*	—	—	—	—	6.700	7.100	6.900
Veneto	**25**	**—**	**25**	**7.300**	***292,0***	**678**	**9**	**687**	**16.600**	**47.800**	**71.700**	**61.900**
Imperia	17	—	17	2.000	*115,0*	—	—	—	—	—	2.000	1.900
Savona	18	—	18	5.100	*282,5*	12	—	12	500	300	5.900	5.400
Genova	—	—	—	—	—	—	—	—	—	1.600	1.600	1.500
La Spezia	6	—	6	1.300	*210,0*	93	—	93	4.200	300	5.800	5.000
Liguria	**41**	**—**	**41**	**8.400**	***204,9***	**105**	**—**	**105**	**4.700**	**2.200**	**15.300**	**13.800**

(a) Riferita alla superficie con impianti in produzione.

Segue Tav. 81 — Loto

Superficie in ettari; produzione in quintali

Province / Regioni	Coltivazione principale: Superficie: in produzione	Coltivazione principale: Superficie: non in produzione	Coltivazione principale: Superficie: Totale	Coltivazione principale: Produzione: Totale	Coltivazione principale: Produzione: per ha (a)	Coltivazione secondaria: Superficie: in produzione	Coltivazione secondaria: Superficie: non in produzione	Coltivazione secondaria: Superficie: Totale	Coltivazione secondaria: Produzione totale	Produzione delle piante sparse	Produzione: Totale	Produzione: Raccolta
Bologna	—	—	—	—	—	150	—	150	2.400	4.100	6.500	6.000
Ravenna	62	7	69	12.400	*200,0*	—	—	—	—	—	12.400	11.900
Forlì	239	160	399	58.800	*246,0*	—	—	—	—	6.200	65.000	65.000
Emilia-Romagna	**301**	**167**	**468**	**71.200**	*236,5*	**150**	—	**150**	**2.400**	**10.300**	**83.900**	**82.900**
Massa-Carrara	—	—	—	—	—	—	—	—	—	1.100	1.100	1.000
Pistoia	—	—	—	—	—	40	—	40	600	1.800	2.400	2.000
Livorno	—	—	—	—	—	—	—	—	—	200	200	200
Pisa	—	—	—	—	—	—	—	—	—	6.000	6.000	4.400
Arezzo	—	—	—	—	—	—	—	—	—	2.000	2.000	2.000
Grosseto	—	—	—	—	—	—	—	—	—	600	600	600
Toscana	—	—	—	—	—	**40**	—	**40**	**600**	**11.700**	**12.300**	**10.200**
Pesaro e Urbino	—	—	—	—	—	—	—	—	—	2.400	2.400	2.200
Macerata	—	9	9	—	—	—	—	—	—	3.700	3.700	3.700
Marche	—	**9**	**9**	—	—	—	—	—	—	**6.100**	**6.100**	**5.900**
Viterbo	—	—	—	—	—	—	—	—	—	4.400	4.400	4.300
Roma	—	—	—	—	—	—	—	—	—	1.500	1.500	1.400
Latina	—	—	—	—	—	—	—	—	—	7.000	7.000	5.900
Lazio	—	—	—	—	—	—	—	—	—	**12.900**	**12.900**	**11.600**
Teramo	20	—	20	700	*35,0*	—	—	—	—	500	1.200	1.200
Pescara	17	1	18	2.100	*122,0*	56	6	62	2.400	10.100	14.600	13.400
Abruzzi	**37**	**1**	**38**	**2.800**	*75,7*	**56**	**6**	**62**	**2.400**	**10.600**	**15.800**	**14.600**
Caserta	372	—	372	70.900	*190,5*	330	—	330	42.900	12.300	126.100	123.400
Benevento	70	—	70	12.700	*180,7*	40	—	40	2.900	600	16.200	16.200
Napoli	151	—	151	25.000	*166,5*	10.059	—	10.059	136.700	4.200	165.900	155.000
Salerno	185	—	185	43.000	*232,3*	430	—	430	33.800	4.100	80.900	76.800
Campania	**778**	—	**778**	**151.600**	*194,9*	**10.849**	—	**10.849**	**216.300**	**21.200**	**389.100**	**371.400**
Taranto-Puglia	—	—	—	—	—	—	—	—	—	**900**	**900**	**900**
Cosenza	15	—	15	1.500	*100,0*	—	—	—	—	300	1.800	1.800
Catanzaro	—	—	—	—	—	—	—	—	—	800	800	800
Reggio di Calabria	4	—	4	600	*152,5*	1	—	1	100	600	1.300	1.300
Calabria	**19**	—	**19**	**2.100**	*110,5*	**1**	—	**1**	**100**	**1.700**	**3.900**	**3.900**
Palermo	—	—	—	—	—	30	—	30	5.400	—	5.400	5.300
Catania	—	—	—	—	—	—	—	—	—	200	200	200
Ragusa	—	—	—	—	—	—	—	—	—	1.400	1.400	1.400
Sicilia	—	—	—	—	—	**30**	—	**30**	**5.400**	**1.600**	**7.000**	**6.900**
Nuoro	—	—	—	—	—	—	—	—	—	2.400	2.400	2.400
Cagliari	—	—	—	—	—	—	—	—	—	800	800	800
Sardegna	—	—	—	—	—	—	—	—	—	**3.200**	**3.200**	**3.200**
Italia	**1.206**	**177**	**1.383**	**245.500**	*203,6*	**11.909**	**15**	**11.924**	**248.500**	**131.000**	**625.000**	**590.000**

(a) Cfr. corrispondente nota a pagina precedente.

Tav. 82 — Fico

Superficie in ettari; produzione in quintali

Province / Regioni	Coltivazione principale: Superficie: Totale	Coltivazione principale: Superficie: in produzione	Coltivazione principale: Produzione: Totale	Coltivazione principale: Produzione: per ha (a)	Coltivazione secondaria: Superficie: Totale	Coltivazione secondaria: Superficie: in produzione	Coltivazione secondaria: Produzione totale	Produzione delle piante sparse	Produzione: Totale	Produzione: Raccolta	Produzione: Destinata all'essiccamento: prodotto fresco	Produzione: Destinata all'essiccamento: prodotto secco
Como-Lombardia	—	—	—	—	—	—	—	**5.000**	**5.000**	**3.800**	—	—
Verona	—	—	—	—	—	—	—	200	200	200	—	—
Vicenza	—	—	—	—	509	498	800	200	1.000	1.000	—	—
Belluno	—	—	—	—	—	—	—	200	200	200	—	—
Treviso	—	—	—	—	—	—	—	5.100	5.100	4.200	—	—
Padova	—	—	—	—	—	—	—	1.500	1.500	1.400	—	—
Veneto	—	—	—	—	**509**	**498**	**800**	**7.200**	**8.000**	**7.000**	—	—
Pordenone	—	—	—	—	—	—	—	300	300	300	—	—
Udine	—	—	—	—	—	—	—	1.000	1.000	900	—	—
Gorizia	—	—	—	—	—	—	—	600	600	600	—	—
Trieste	—	—	—	—	40	40	700	..	700	600	—	—
Friuli-V. Giulia	—	—	—	—	**40**	**40**	**700**	**1.900**	**2.600**	**2.400**	—	—
Imperia	—	—	—	—	—	—	—	1.900	1.900	1.600	—	—
Savona	—	—	—	—	—	—	—	600	600	200	—	—
Genova	—	—	—	—	—	—	—	9.200	9.200	8.300	—	—
La Spezia	—	—	—	—	375	375	5.800	3.600	9.400	8.000	—	—
Liguria	—	—	—	—	**375**	**375**	**5.800**	**15.300**	**21.100**	**18.100**	—	—
Forlì-Emilia-Rom.	—	—	—	—	—	—	—	**1.300**	**1.300**	**1.200**	—	—
Massa-Carrara	—	—	—	—	—	—	—	1.700	1.700	1.700	—	—
Pistoia	—	—	—	—	510	510	3.600	600	4.200	3.800	—	—
Firenze	—	—	—	—	—	—	—	2.900	2.900	600	—	—
Livorno	—	—	—	—	—	—	—	1.600	1.600	1.100	150	50
Pisa	—	—	—	—	22	22	800	16.500	17.300	14.000	—	—
Arezzo	—	—	—	—	—	—	—	1.700	1.700	1.700	—	—
Siena	—	—	—	—	—	—	—	9.600	9.600	8.900	600	200
Grosseto	—	—	—	—	—	—	—	2.900	2.900	2.900	—	—
Toscana	—	—	—	—	**532**	**532**	**4.400**	**37.500**	**41.900**	**34.700**	**750**	**250**
Perugia	—	—	—	—	—	—	—	1.200	1.200	1.100	—	—
Terni	—	—	—	—	—	—	—	..	..	..	—	—
Umbria	—	—	—	—	—	—	—	**1.200**	**1.200**	**1.100**	—	—
Pesaro e Urbino	—	—	—	—	—	—	—	1.600	1.600	1.400	—	—
Ancona	—	—	—	—	—	—	—	9.700	9.700	6.800	—	—
Macerata	—	—	—	—	—	—	—	26.400	26.400	21.900	—	—
Ascoli Piceno	—	—	—	—	—	—	—	12.800	12.800	11.500	—	—
Marche	—	—	—	—	—	—	—	**50.500**	**50.500**	**41.600**	—	—
Viterbo	—	—	—	—	—	—	—	14.300	14.300	13.800	—	—
Rieti	—	—	—	—	—	—	—	5.000	5.000	3.000	—	—
Roma	—	—	—	—	—	—	—	37.000	37.000	31.000	2.350	700
Latina	—	—	—	—	—	—	—	17.500	17.500	14.000	—	—
Frosinone	—	—	—	—	—	—	—	10.000	10.000	8.000	1.200	450
Lazio	—	—	—	—	—	—	—	**83.800**	**83.800**	**69.800**	**3.550**	**1.150**

(a) Riferita alla superficie con impianti in produzione.

Segue TAV. 82 — Fico

Superficie in ettari; produzione in quintali

PROVINCIE REGIONI	Coltivazione principale: Superficie: Totale	Coltivazione principale: Superficie: in produzione	Coltivazione principale: Produzione: Totale	Coltivazione principale: Produzione: per ha (a)	Coltivazione secondaria: Superficie: Totale	Coltivazione secondaria: Superficie: in produzione	Coltivazione secondaria: Produzione totale	Produzione delle piante sparse	Produzione: Totale	Produzione: Raccolta	Produzione: Destinata all'essiccamento: prodotto fresco	Produzione: Destinata all'essiccamento: prodotto secco
L'Aquila	—	—	—	—	—	—	—	5.900	5.900	5.900	—	—
Teramo	3	3	300	*110,0*	—	—	—	500	800	800	—	—
Pescara	—	—	—	—	784	784	15.100	22.700	37.800	34.000	3.400	1.000
Chieti	—	—	—	—	—	—	—	120.900	120.900	117.600	12.000	4.800
ABRUZZI	**3**	**3**	**300**	***110,0***	**784**	**784**	**15.100**	**150.000**	**165.400**	**158.300**	**15.400**	**5.800**
Isernia-MOLISE	—	—	—	—	—	—	—	**3.700**	**3.700**	**3.500**	—	—
Caserta	—	—	—	—	180	180	13.200	66.000	79.200	78.200	28.000	11.500
Benevento	—	—	—	—	1.100	1.100	37.300	38.000	75.300	60.200	25.000	10.000
Napoli	—	—	—	—	3.612	3.612	10.400	500	10.900	5.300	4.200	1.400
Avellino	—	—	—	—	12.000	12.000	36.200	—	36.200	17.900	1.000	300
Salerno	990	990	36.900	*37,3*	15.100	15.100	101.300	1.000	139.200	130.700	65.000	20.000
CAMPANIA	**990**	**990**	**36.900**	***37,3***	**31.992**	**31.992**	**198.400**	**105.500**	**340.800**	**292.300**	**123.200**	**43.200**
Foggia	—	—	—	—	—	—	—	17.900	17.900	16.800	—	—
Bari	140	140	4.500	*31,9*	—	—	—	36.800	41.300	39.700	—	—
Taranto	435	435	8.300	*19,1*	4.780	4.780	42.900	1.700	52.900	52.900	5.800	2.300
Brindisi	400	400	9.500	*23,8*	10.350	10.350	67.800	10.700	88.000	82.800	47.500	15.800
Lecce	220	220	5.200	*23,6*	130	130	1.600	11.400	18.200	13.000	7.800	2.700
PUGLIA	**1.195**	**1.195**	**27.500**	***23,0***	**15.260**	**15.260**	**112.300**	**78.500**	**218.300**	**205.200**	**61.100**	**20.800**
Potenza-BASILICATA	**45**	**45**	**900**	***21,1***	**4.730**	**4.730**	**22.000**	**1.500**	**24.400**	**23.800**	**1.600**	**700**
Cosenza	412	412	10.300	*25,0*	3.794	3.794	46.300	2.900	59.500	56.100	48.500	17.000
Catanzaro	25	25	1.100	*44,0*	3.000	3.000	38.100	84.100	123.300	94.100	6.000	1.500
Reggio di Calabria	—	—	—	—	—	—	—	20.000	20.000	15.300	3.000	1.200
CALABRIA	**437**	**437**	**11.400**	***26,1***	**6.794**	**6.794**	**84.400**	**107.000**	**202.800**	**165.500**	**57.500**	**19.700**
Trapani	—	—	—	—	—	—	—	5.200	5.200	4.100	1.200	300
Palermo	—	—	—	—	7.370	7.370	42.200	8.400	50.600	50.600	16.300	9.000
Messina	65	65	2.500	*38,5*	1.800	1.800	15.200	6.000	23.700	19.200	4.000	1.300
Agrigento	—	—	—	—	863	863	5.800	1.900	7.700	7.200	700	230
Caltanissetta	—	—	—	—	180	180	1.900	800	2.700	2.600	—	—
Enna	—	—	—	—	—	—	—	1.400	1.400	1.000	300	130
Catania	—	—	—	—	3.194	3.194	10.100	1.000	11.100	10.900	2.000	900
Ragusa	—	—	—	—	—	—	—	32.300	32.300	32.300	—	—
Siracusa	—	—	—	—	124	124	800	1.200	2.000	1.800	—	—
SICILIA	**65**	**65**	**2.500**	***38,5***	**13.531**	**13.531**	**76.000**	**58.200**	**136.700**	**129.700**	**24.500**	**11.860**
Sassari	—	—	—	—	—	—	—	2.700	2.700	2.700	100	40
Nuoro	—	—	—	—	5	5	100	5.700	5.800	5.200	1.500	400
Cagliari	—	—	—	—	—	—	—	59.000	59.000	53.100	300	100
SARDEGNA	—	—	—	—	**5**	**5**	**100**	**67.400**	**67.500**	**61.000**	**1.900**	**540**
ITALIA	**2.735**	**2.735**	**79.500**	***29,1***	**74.552**	**74.541**	**520.000**	**775.500**	**1.375.000**	**1.219.000**	**289.500**	**104.000**

(a) Cfr. corrispondente nota a pagina precedente.

TAV. 83 — Mandorlo

Superficie in ettari; produzione in quintali

PROVINCIE REGIONI	Coltivazione principale: Superficie: in produzione	Coltivazione principale: Superficie: non in produzione	Coltivazione principale: Superficie: Totale	Coltivazione principale: Produzione: Totale	Coltivazione principale: Produzione: per ha (a)	Coltivazione secondaria: Superficie: in produzione	Coltivazione secondaria: Superficie: non in produzione	Coltivazione secondaria: Superficie: Totale	Coltivazione secondaria: Produzione totale	Produzione delle piante sparse	Produzione: Totale	Produzione: Raccolta
Pavia-LOMBARDIA	—	—	—	—	—	7	—	7	..	..	..	..
Verona	—	—	—	—	—	—	—	—	—	500	500	400
Vicenza	—	—	—	—	—	17	6	23	100	100	200	200
Padova	—	—	—	—	—	—	—	—	—	300	300	300
VENETO	—	—	—	—	—	**17**	**6**	**23**	**100**	**900**	**1.000**	**900**
Trieste-FRIULI-VEN.G.	—	—	—	—	—	—	—	—	—	**100**	**100**	**100**
Imperia	3	—	3	100	*25,0*	—	—	—	—	300	400	400
Savona	—	—	—	—	—	—	—	—	—	..	..	..
LIGURIA	**3**	—	**3**	**100**	***25,0***	—	—	—	—	**300**	**400**	**400**
Forlì-EMILIA-ROM.	—	—	—	—	—	—	—	—	—	**1.800**	**1.800**	**1.800**
Firenze	—	—	—	—	—	—	—	—	—	..	..	..
Livorno	—	—	—	—	—	—	—	—	—	600	600	600
Pisa	—	—	—	—	—	40	—	40	800	700	1.500	1.400
Siena	—	—	—	—	—	—	—	—	—	100	100	100
Grosseto	—	—	—	—	—	—	—	—	—	200	200	200
TOSCANA	—	—	—	—	—	**40**	—	**40**	**800**	**1.600**	**2.400**	**2.300**
Perugia-UMBRIA	—	—	—	—	—	—	—	—	—	**400**	**400**	**400**
Ascoli Piceno-MARCHE	—	—	—	—	—	—	—	—	—	**1.200**	**1.200**	**1.200**
Viterbo	—	—	—	—	—	—	—	—	—	200	200	200
Rieti	—	—	—	—	—	14	—	14	100	900	1.000	1.000
Roma	39	—	39	600	*14,1*	—	—	—	—	3.500	4.100	4.100
Latina	—	—	—	—	—	61	—	61	400	1.400	1.800	1.800
Frosinone	—	—	—	—	—	—	—	—	—	500	500	500
LAZIO	**39**	—	**39**	**600**	***14,1***	**75**	—	**75**	**500**	**6.500**	**7.600**	**7.600**
L'Aquila	792	—	792	400	*0,5*	1.960	—	1.960	700	..	1.100	700
Teramo	—	—	—	—	—	—	—	—	—	300	300	300
Pescara	—	—	—	—	—	615	3	618	1.700	5.000	6.700	6.500
Chieti	—	—	—	—	—	—	—	—	—	2.800	2.800	2.800
ABRUZZI	**792**	—	**792**	**400**	***0,5***	**2.575**	**3**	**2.578**	**2.400**	**8.100**	**10.900**	**10.300**

(a) Riferita alla superficie con impianti in produzione.

Segue Tav. 83 — Mandorlo

Superficie in ettari; produzione in quintali

Provincie / Regioni	Coltivazione principale: Superficie: in produzione	Coltivazione principale: Superficie: non in produzione	Coltivazione principale: Superficie: Totale	Coltivazione principale: Produzione: Totale	Coltivazione principale: Produzione: per ha (a)	Coltivazione secondaria: Superficie: in produzione	Coltivazione secondaria: Superficie: non in produzione	Coltivazione secondaria: Superficie: Totale	Coltivazione secondaria: Produzione totale	Produzione delle piante sparse	Produzione: Totale	Produzione: Raccolta
Isernia	12	—	12	500	*42,9*	—	—	—	—	—	500	500
Campobasso	10	—	10	600	*58,0*	—	—	—	—	—	600	500
Molise	**22**	—	**22**	**1.100**	*50,0*	—	—	—	—	—	**1.100**	**1.000**
Caserta	—	—	—	—	—	75	—	75	900	100	800	600
Benevento	—	—	—	—	—	—	—	—	—	800	800	800
Avellino	—	—	—	—	—	2.150	—	2.150	5.500	—	5.500	5.500
Salerno	2	—	2	100	*40,0*	470	—	470	2.600	1.000	3.700	3.700
Campania	**2**	—	**2**	**100**	*40,0*	**2.695**	—	**2.695**	**8.600**	**1.900**	**10.600**	**10.600**
Foggia	1.200	—	1.200	7.100	*5,9*	5.920	—	5.920	25.400	—	32.500	32.500
Bari	38.749	190	38.939	3.900	*0,1*	121.016	545	121.561	8.500	—	12.400	12.000
Taranto	5.558	16	5.574	22.700	*4,1*	7.899	3	7.902	8.800	100	31.600	31.200
Brindisi	2.245	110	2.355	1.900	*0,8*	37.720	—	37.720	9.100	300	11.300	11.300
Lecce	7	—	7	100	*12,0*	100	—	100	600	2.200	2.900	2.900
Puglia	**47.759**	**316**	**48.075**	**35.700**	*0,8*	**172.655**	**548**	**173.203**	**52.400**	**2.600**	**90.700**	**89.900**
Potenza	81	3	84	500	*6,2*	3.480	—	3.480	11.300	600	12.400	12.100
Matera	178	25	203	1.700	*9,6*	4.660	—	4.660	7.400	—	9.100	9.100
Basilicata	**259**	**28**	**287**	**2.200**	*8,5*	**8.140**	—	**8.140**	**18.700**	**600**	**21.500**	**21.200**
Cosenza	6	4	10	100	*12,5*	—	—	—	—	600	700	600
Catanzaro	—	—	—	—	—	925	—	925	18.000	2.000	20.000	19.200
Reggio di Calabria	32	2	34	400	*13,6*	59	—	59	400	3.000	3.800	3.800
Calabria	**38**	**6**	**44**	**500**	*13,2*	**984**	—	**984**	**18.400**	**5.600**	**24.500**	**23.600**
Trapani	2.235	—	2.235	9.500	*4,2*	700	—	700	3.500	—	13.000	12.600
Palermo	1.630	—	1.630	22.100	*13,6*	7.430	—	7.430	27.700	3.200	53.000	52.600
Messina	1.654	—	1.654	13.300	*8,0*	1.787	—	1.787	6.100	2.300	21.700	21.700
Agrigento	21.220	73	21.293	87.900	*4,1*	22.910	3	22.913	45.300	100	133.300	132.000
Caltanissetta	6.570	—	6.570	5.000	*0,8*	36.000	—	36.000	8.300	..	13.300	13.300
Enna	14.340	10	14.350	23.700	*1,7*	3.510	—	3.510	2.200	300	26.200	24.700
Catania	2.800	—	2.800	8.400	*3,0*	50.000	—	50.000	24.500	200	33.100	33.100
Ragusa	3.690	10	3.700	14.500	*3,9*	25.730	—	25.730	22.800	—	37.300	37.300
Siracusa	17.190	182	17.372	16.900	*1,0*	5.158	40	5.198	1.500	400	18.800	18.800
Sicilia	**71.329**	**275**	**71.604**	**201.300**	*2,8*	**153.225**	**43**	**153.268**	**141.900**	**6.500**	**349.700**	**346.100**
Sassari	29	1	30	100	*4,2*	12	—	12	..	1.200	1.300	1.300
Nuoro	742	21	763	15.000	*20,2*	3.768	—	3.768	35.700	1.900	52.600	42.100
Cagliari	2.609	—	2.609	9.900	*3,8*	7.179	—	7.179	13.500	800	24.200	24.200
Sardegna	**3.380**	**22**	**3.402**	**25.000**	*7,4*	**10.959**	—	**10.959**	**49.200**	**3.900**	**78.100**	**67.600**
ITALIA	**123.623**	**647**	**124.270**	**267.000**	**2,2**	**351.372**	**600**	**351.972**	**293.000**	**42.000**	**602.000**	**585.000**

(a) Cfr. corrispondente nota a pagina precedente.

Tav. 84 — Noce

Superficie in ettari; produzione in quintali

Provincie / Regioni	Coltivazione principale: Superficie: in produzione	Coltivazione principale: Superficie: non in produzione	Coltivazione principale: Superficie: Totale	Coltivazione principale: Produzione: Totale	Coltivazione principale: Produzione: per ha (a)	Coltivazione secondaria: Superficie: in produzione	Coltivazione secondaria: Superficie: non in produzione	Coltivazione secondaria: Superficie: Totale	Coltivazione secondaria: Produzione totale	Produzione delle piante sparse	Produzione: Totale	Produzione: Raccolta
Torino	—	—	—	—	—	—	—	—	—	1.100	1.100	800
Cuneo	—	—	—	—	—	—	—	—	—	8.000	8.000	8.000
Alessandria	—	—	—	—	—	—	—	—	—	200	200	200
Piemonte	—	—	—	—	—	—	—	—	—	**9.300**	**9.300**	**9.000**
Varese	—	—	—	—	—	—	—	—	—	600	600	500
Como	—	—	—	—	—	—	—	—	—	3.200	3.200	2.900
Brescia	—	—	—	—	—	—	—	—	—	3.300	3.300	3.300
Pavia	—	—	—	—	—	—	—	—	—	600	600	600
Lombardia	—	—	—	—	—	—	—	—	—	**7.700**	**7.700**	**7.300**
Bolzano-*Bozen*	—	—	—	—	—	346	—	346	200	1.500	1.700	1.500
Trento	8	4	12	100	*12,5*	198	9	207	1.600	1.800	3.500	3.500
Trentino-A. Adige	**8**	**4**	**12**	**100**	*12,5*	**544**	**9**	**553**	**1.800**	**3.300**	**5.200**	**5.000**
Verona	—	—	—	—	—	—	—	—	—	200	200	200
Vicenza	—	—	—	—	—	744	10	754	6.400	1.000	7.400	7.200
Belluno	15	1	16	500	*35,0*	—	—	—	—	2.700	3.200	3.200
Treviso	3	—	3	100	*24,0*	—	—	—	—	1.100	1.200	1.000
Padova	—	—	—	—	—	—	—	—	—	500	500	500
Veneto	**18**	**1**	**19**	**600**	*33,3*	**744**	**10**	**754**	**6.400**	**5.500**	**12.500**	**12.100**
Pordenone	6	1	7	200	*40,0*	—	—	—	—	700	900	900
Udine	—	—	—	—	—	—	—	—	—	800	800	700
Friuli-V. Giulia	**6**	**1**	**7**	**200**	*40,0*	—	—	—	—	**1.500**	**1.700**	**1.600**
Imperia	—	—	—	—	—	—	—	—	—	100	100	100
Savona	—	—	—	—	—	—	—	—	—	..	..	..
Genova	—	—	—	—	—	—	—	—	—	4.600	4.600	4.600
La Spezia	—	—	—	—	—	—	—	—	—	200	200	200
Liguria	—	—	—	—	—	—	—	—	—	**4.900**	**4.900**	**4.900**
Parma	—	—	—	—	—	—	—	—	—	400	400	400
Bologna	—	—	—	—	—	—	—	—	—	1.300	1.300	1.200
Forlì	—	—	—	—	—	—	—	—	—	1.300	1.300	1.300
Emilia-Romagna	—	—	—	—	—	—	—	—	—	**3.000**	**3.000**	**2.900**
Massa-Carrara	—	—	—	—	—	—	—	—	—	1.100	1.100	1.000
Lucca	—	—	—	—	—	—	—	—	—	1.400	1.400	1.400
Pistoia	—	—	—	—	—	160	—	160	1.000	700	1.700	1.600
Firenze	—	—	—	—	—	—	—	—	—	2.000	2.000	800
Pisa	—	—	—	—	—	—	—	—	—	8.000	8.000	4.900
Arezzo	—	—	—	—	—	—	—	—	—	1.300	1.300	1.300
Siena	—	—	—	—	—	—	—	—	—	1.700	1.700	1.600
Grosseto	—	—	—	—	—	—	—	—	—	700	700	700
Toscana	—	—	—	—	—	**160**	—	**160**	**1.000**	**16.900**	**17.900**	**13.300**
Perugia	—	—	—	—	—	—	—	—	—	200	200	200
Terni	—	—	—	—	—	—	—	—	—	400	400	400
Umbria	—	—	—	—	—	—	—	—	—	**600**	**600**	**600**

(a) Riferita alla superficie con impianti in produzione.

Segue Tav. 84 — Noce

Superficie in ettari; produzione in quintali

Provincie Regioni	Coltivazione principale: Superficie: in produzione	Coltivazione principale: Superficie: non in produzione	Coltivazione principale: Superficie: Totale	Coltivazione principale: Produzione: Totale	Coltivazione principale: Produzione: per ha (a)	Coltivazione secondaria: Superficie: in produzione	Coltivazione secondaria: Superficie: non in produzione	Coltivazione secondaria: Superficie: Totale	Coltivazione secondaria: Produzione totale	Produzione delle piante sparse	Produzione: Totale	Produzione: Raccolta
Pesaro e Urbino	—	—	—	—	—	—	—	—	—	1.000	1.000	900
Macerata	—	—	—	—	—	—	—	—	—	6.400	6.400	6.000
Ascoli Piceno	—	—	—	—	—	—	—	—	—	2.100	2.100	2.100
Marche	—	—	—	—	—	—	—	—	—	**9.500**	**9.500**	**9.000**
Viterbo	—	—	—	—	—	—	—	—	—	2.600	2.600	2.500
Rieti	—	—	—	—	—	—	—	—	—	1.100	1.100	1.100
Roma	—	—	—	—	—	—	—	—	—	7.000	7.000	6.800
Latina	—	—	—	—	—	—	—	—	—	6.800	6.800	5.900
Frosinone	—	—	—	—	—	—	—	—	—	3.500	3.500	3.300
Lazio	—	—	—	—	—	—	—	—	—	**21.000**	**21.000**	**19.600**
L'Aquila	13	—	13	300	*25,4*	—	—	—	—	1.700	2.000	1.800
Teramo	—	4	4	—	—	—	—	—	—	1.800	1.800	1.800
Pescara	—	—	—	—	—	—	—	—	—	5.400	5.400	5.100
Chieti	—	—	—	—	—	—	—	—	—	2.700	2.700	2.700
Abruzzi	**13**	**4**	**17**	**300**	***25,4***	—	—	—	—	**11.600**	**11.900**	**11.400**
Isernia	—	—	—	—	—	—	—	—	—	3.500	3.500	3.500
Campobasso	—	—	—	—	—	72	—	72	900	—	900	800
Molise	—	—	—	—	—	**72**	—	**72**	**900**	**3.500**	**4.400**	**4.300**
Caserta	15	1	16	1.600	*105,0*	925	—	925	50.300	49.100	101.000	101.000
Benevento	35	—	35	1.000	*27,5*	2.000	—	2.000	26.700	3.600	31.300	31.300
Napoli	696	—	696	15.000	*21,6*	42.742	—	42.742	354.000	5.000	374.000	374.000
Avellino	25	—	25	800	*32,0*	8.000	—	8.000	30.300	2.000	33.100	33.100
Salerno	365	32	397	13.100	*32,6*	3.885	—	3.885	46.500	900	60.500	60.500
Campania	**1.136**	**33**	**1.169**	**31.500**	***27,7***	**57.552**	—	**57.552**	**507.800**	**60.600**	**599.900**	**599.900**
Foggia	—	—	—	—	—	401	—	401	3.000	—	3.000	3.000
Bari	—	—	—	—	—	—	—	—	—	1.600	1.600	1.600
Taranto	—	—	—	—	—	—	—	—	—	500	500	500
Brindisi	—	—	—	—	—	—	—	—	—	400	400	400
Lecce	—	—	—	—	—	—	—	—	—	300	300	300
Puglia	—	—	—	—	—	**401**	—	**401**	**3.000**	**2.800**	**5.800**	**5.800**
Potenza-Basilicata	—	**2**	**2**	—	—	**1.919**	**3**	**1.922**	**11.700**	**2.500**	**14.200**	**14.200**
Cosenza	—	—	—	—	—	—	—	—	—	6.800	6.800	6.600
Catanzaro	—	—	—	—	—	—	—	—	—	12.700	12.700	12.700
Calabria	—	—	—	—	—	—	—	—	—	**19.500**	**19.500**	**19.300**
Palermo	33	—	33	300	*9,5*	275	—	275	1.600	1.400	3.300	3.300
Messina	—	—	—	—	—	234	—	234	1.500	3.000	4.500	4.300
Caltanissetta	—	—	—	—	—	—	—	—	—	600	600	600
Enna	—	—	—	—	—	20	—	20	100	100	200	200
Catania	—	—	—	—	—	1.100	—	1.100	1.800	100	1.900	1.900
Ragusa	—	—	—	—	—	—	—	—	—	3.100	3.100	3.100
Siracusa	—	—	—	—	—	225	—	225	1.400	800	2.200	2.200
Sicilia	**33**	—	**33**	**300**	***9,5***	**1.854**	—	**1.854**	**6.400**	**9.100**	**15.800**	**15.600**
Sassari	—	—	—	—	—	—	—	—	—	100	100	100
Nuoro	—	—	—	—	—	—	—	—	—	1.100	1.100	1.100
Sardegna	—	—	—	—	—	—	—	—	—	**1.200**	**1.200**	**1.200**
Italia	**1.214**	**45**	**1.259**	**33.000**	***27,2***	**63.246**	**22**	**63.268**	**539.000**	**194.000**	**766.000**	**757.000**

(a) Cfr. corrispondente nota a pagina precedente.

Tav. 85 — Nocciuolo

Superficie in ettari; produzione in quintali

Provincie Regioni	Coltivazione principale: Superficie: in produzione	Coltivazione principale: Superficie: non in produzione	Coltivazione principale: Superficie: Totale	Coltivazione principale: Produzione: Totale	Coltivazione principale: Produzione: per ha (a)	Coltivazione secondaria: Superficie: in produzione	Coltivazione secondaria: Superficie: non in produzione	Coltivazione secondaria: Superficie: Totale	Coltivazione secondaria: Produzione totale	Produzione delle piante sparse	Produzione: Totale	Produzione: Raccolta
Torino	35	3	38	600	*17,6*	—	—	—	—	—	600	600
Cuneo	4.140	760	4.900	57.900	*14,0*	50	—	50	400	—	58.300	58.300
Asti	790	403	1.193	10.100	*12,8*	—	—	—	—	—	10.100	10.100
Alessandria	385	40	425	2.900	*7,6*	—	—	—	—	—	2.900	2.900
Piemonte	**5.350**	**1.206**	**6.556**	**71.500**	***13,7***	**50**	—	**50**	**400**	—	**71.900**	**71.900**
Brescia	8	—	8	100	*11,0*	—	—	—	—	—	100	100
Pavia	40	10	50	200	*4,9*	—	—	—	—	..	200	200
Lombardia	**48**	**10**	**58**	**300**	***6,3***	—	—	—	—	..	**300**	**300**
Verona	5	—	5	1.0	*23,0*	—	—	—	—	300	300	300
Vicenza	—	—	—	—	—	48	3	51	400	100	500	500
Belluno	15	2	17	300	*23,3*	—	—	—	—	1.500	1.800	1.700
Treviso	7	—	7	100	*10,6*	—	—	—	—	300	400	400
Padova	—	—	—	—	—	—	—	—	—	200	200	200
Veneto	**27**	**2**	**29**	**500**	***18,5***	**48**	**3**	**51**	**400**	**2.300**	**3.200**	**3.100**
Pordenone	3	—	3	..	*5,0*	—	—	—	—	..	..	..
Udine	4	1	5	300	*65,0*	—	—	—	—	500	800	700
Gorizia	1	—	1	..	*9,0*	—	—	—	—	100	100	100
Friuli-V. Giulia	**8**	**1**	**9**	**300**	***37,5***	—	—	—	—	**600**	**900**	**800**
Imperia	3	—	3	..	*2,7*	—	—	—	—	200	200	200
Savona	53	4	57	300	*5,9*	—	—	—	—	—	300	300
Genova	759	5	764	12.000	*15,8*	—	—	—	—	300	12.300	12.100
La Spezia	—	—	—		—	11	1	12	100	..	100	100
Liguria	**815**	**9**	**824**	**12.300**	***15,1***	**11**	**1**	**12**	**100**	**500**	**12.900**	**12.700**
Parma	—	—	—	—	—	—	—	—	—	200	200	200
Bologna	170	—	170	1.700	*10,0*	—	—	—	—	—	1.700	1.500
Forlì	300	—	300	3.400	*11,3*	—	—	—	—	200	3.600	3.300
Emilia-Romagna	**470**	—	**470**	**5.100**	***10,9***	—	—	—	—	**400**	**5.500**	**5.000**
Massa-Carrara	2	—	2	50	*18,0*	21	—	21	100	250	400	400
Firenze	43	10	53	350	*8,0*	—	—	—	—	50	400	400
Livorno	—	2	2	—	—	—	—	—	—	—	—	—
Grosseto	20	—	20	900	*45,0*	—	—	—	—	100	1.000	1.000
Toscana	**65**	**12**	**77**	**1.300**	***20,0***	**21**	—	**21**	**100**	**400**	**1.800**	**1.800**
Pesaro e Urbino	55	65	120	500	*9,0*	—	—	—	—	—	500	500
Macerata	—	10	10	—	—	—	—	—	—	—	—	—
Marche	**55**	**75**	**130**	**500**	***9,0***	—	—	—	—	—	**500**	**500**

(a) Riferita alla superficie con impianti in produzione.

Segue Tav. 85 — Nocciuolo

Superficie in ettari; produzione in quintali

Provincie Regioni	Coltivazione principale: Superficie: in produzione	Coltivazione principale: Superficie: non in produzione	Coltivazione principale: Superficie: Totale	Coltivazione principale: Produzione: Totale	Coltivazione principale: Produzione: per ha (a)	Coltivazione secondaria: Superficie: in produzione	Coltivazione secondaria: Superficie: non in produzione	Coltivazione secondaria: Superficie: Totale	Coltivazione secondaria: Produzione totale	Produzione delle piante sparse	Produzione: Totale	Produzione: Raccolta
Viterbo	11.232	1.623	12.855	143.100	*12,7*	937	58	995	5.600	—	148.700	140.100
Rieti	287	15	302	1.7 0	*6,0*	82	—	82	300	400	2.400	2.300
Roma	491	14	505	7.800	*15,9*	—	—	—	—	2. 00	10.000	10.000
Latina	—	—	—	—	—	—	—	—	—	500	500	400
Frosinone	35	25	60	200	*5,7*	—	—	—	—	300	500	500
Lazio	12.045	1.677	13.722	152.800	*12,7*	1.019	58	1.077	5.90	3.400	162.100	153.300
Teramo	15	2	17	100	*8,8*	—	—	—	—	100	200	200
Chieti	41	11	52	200	*5,8*	—	—	—	—	—	200	200
Abruzzi	56	13	69	300	*6,6*	—	—	—	—	100	400	400
Isernia	9	—	9	200	*19,1*	—	—	—	—	—	200	200
Campobasso	30	—	30	500	*17,4*	—	—	—	—	—	500	500
Molise	39	—	39	700	*18,0*	—	—	—	—	—	700	700
Caserta	610	25	635	15.400	*25,2*	120	—	120	2.500	—	17.900	17.900
Benevento	44	46	90	1.000	*22,7*	—	—	—	—	—	1.000	1.000
Napoli	7.156	—	7.156	142.100	*19,9*	3.553	—	3.553	15.200	2.000	159.300	159.300
Avellino	8.775	75	8.850	184.500	*21,0*	8.550	—	8.550	104.300	—	288.800	281.200
Salerno	2.163	862	3.025	47.100	*21,8*	1.360	—	1.360	12.700	—	59.800	59.800
Campania	18.748	1.008	19.756	390.100	*20,8*	13.583	—	13.583	134.700	2.000	526.800	519.200
Foggia-Puglia	2	25	27	..	*9,0*	—	—	—	—	—	..	..
Potenza-Basilicata	73	41	114	900	*11,9*	95	54	149	500	600	2.000	2.000
Catanzaro	480	31	511	3.400	*7,1*	90	—	90	400	200	4.000	4.000
Reggio di Calabria	15	—	15	100	*6,8*	27	—	27	100	100	300	300
Calabria	495	31	526	3.500	*7,1*	117	—	117	500	300	4.300	4.300
Palermo	710	—	710	6.200	*8,7*	16	—	16	..	—	6.200	6.200
Messina	12.721	18	12.739	40.300	*3,2*	55	—	55	100	100	40.500	38.800
Enna	2.135	—	2.135	12.800	*6,0*	30	—	30	100	..	12.900	12.300
Catania	1.722	8	1.730	21.600	*12,5*	100	—	100	200	..	21.800	21.800
Siracusa	—	—	—	—	—	8	—	8	100	..	100	100
Sicilia	17.288	26	17.314	80.900	*4,7*	209	—	209	500	100	81.500	79.200
Nuoro-Sardegna	504	28	532	2.000	*4,0*	82	—	82	100	100	2.200	1.800
Italia	56.088	4.164	60.252	723.000	*12,9*	15.235	116	15.351	143.200	10.800	877.000	857.000

(a) Cfr. corrispondente nota a pagina precedente.

Tav. 86 — Carrubo

Superficie in ettari; produzione in quintali

Provincie Regioni	Coltivazione principale: Superficie: in produzione	Coltivazione principale: Superficie: non in produzione	Coltivazione principale: Superficie: Totale	Coltivazione principale: Produzione: Totale	Coltivazione principale: Produzione: per ha (a)	Coltivazione secondaria: Superficie: in produzione	Coltivazione secondaria: Superficie: non in produzione	Coltivazione secondaria: Superficie: Totale	Coltivazione secondaria: Produzione totale	Produzione delle piante sparse	Produzione: Totale	Produzione: Raccolta
Savona-Liguria	—	—	—	—	—	—	—	—	—	100	100	100
Latina	—	—	—	—	—	620	—	620	25.000	9.000	34.000	29.000
Frosinone	—	—	—	—	—	—	—	—	—	500	500	400
Lazio	—	—	—	—	—	620	—	620	25.000	9.500	34.500	29.400
Napoli	98	—	98	1.200	*12,4*	—	—	—	—	200	1.400	1.000
Salerno	—	—	—	—	—	2.130	—	2.130	25.500	—	25.500	25.500
Campania	98	—	98	1.200	*12,4*	2.130		2.130	25.500	200	26.900	26.500
Foggia	—	—	—	—	—	110	—	110	7.700	—	7.700	7.700
Bari	—	—	—	—	—	—	—	—	—	4.600	4.600	4.500
Taranto	—	—	—	—	—	—	—	—	—	400	400	400
Brindisi	—	—	—	—	—	1.470	—	1.470	8.800	2.200	11.000	11.000
Puglia	—	—	—	—	—	1.580	—	1.580	16.500	7.200	23.700	23.600
Potenza-Basilicata	56	—	56	3.100	*55,4*	1.108	—	1.108	7.500	500	11.100	10.800
Trapani	37	—	37	3.000	*80,0*	4.774	—	4.774	39.400	—	42.400	39.300
Palermo	—	—	—	—	—	113	—	113	600	1.400	2.000	2.000
Messina	—	—	—	—	—	30	—	30	600	2.900	3.500	3.500
Agrigento	11	—	11	900	*79,6*	1.580	—	1.580	18.800	2.700	22.400	20.600
Caltanissetta	—	—	—	—	—	600	—	600	23.600	400	24.000	23.500
Enna	—	—	—	—	—	—	—	—	—	100	100	100
Catania	—	—	—	—	—	350	—	350	700	100	800	800
Ragusa	4.100	—	4.100	68.400	*16,7*	41.430	—	41.430	298.900	—	367.300	367.300
Siracusa	1.334	—	1.334	13.300	*10,0*	13.490	—	13.490	41.200	1.800	56.300	54.600
Sicilia	5.482	—	5.482	85.600	*15,6*	62.367	—	62.367	423.800	9.400	518.800	511.700
Nuoro	—	—	—	—	—	—	—	—	—	1.900	1.900	1.500
Cagliari	26	—	26	1.600	*60,0*	220	—	220	7.700	3.700	13.000	13.000
Sardegna	26	—	26	1.600	*60,0*	220	—	220	7.700	5.600	14.900	14.900
Italia	5.662	—	5.662	91.500	*16,2*	68.025	—	68.025	506.000	32.500	630.000	617.000

(a) Riferita alla superficie con impianti in produzione.

PARTE TERZA

COOPERAZIONE AGRICOLA

TAV. 87 — Attività degli impianti nella campagna di lavorazione 1973-74

A — CONSISTENZA, NUMERO DI SOCI, TITOLO DI POSSESSO ED ATTIVITÀ SVOLTA DAGLI IMPIANTI

REGIONI	CANTINE SOCIALI							ENOPOLI E ALTRI ORGANISMI						TOTALE CANTINE SOCIALI, ENOPOLI E ALTRI ORGANISMI
	Numero	Soci	Con impianto posseduto: in proprietà	Con impianto posseduto: in affitto	Con impianto posseduto: ad altro titolo	Che hanno svolto la loro attività	Rimaste inattive	Numero	Con impianto posseduto: in proprietà	Con impianto posseduto: in affitto	Con impianto posseduto: ad altro titolo	Che hanno svolto la loro attività	Rimasti inattivi	
Piemonte	73	22.538	72	1	—	70	3	5	3	1	1	4	1	78
Lombardia	18	8.202	17	1	—	18	—	5	5	—	—	3	2	23
Trentino-Alto Adige	41	7.401	39	1	1	40	1	2	2	—	—	1	1	43
Bolzano-Bozen	*22*	*2.573*	*21*	*1*	—	*21*	*1*	*1*	*1*	—	—	—	*1*	*23*
Trento	*19*	*4.828*	*18*	—	*1*	*19*	—	*1*	*1*	—	—	*1*	—	*20*
Veneto	57	36.061	57	—	—	56	1	12	11	1	—	12	—	69
Friuli-Venezia Giulia	10	4.854	9	1	—	10	—	1	1	—	—	—	1	11
Emilia-Romagna	101	40.190	98	3	—	99	2	12	8	4	—	9	3	113
Toscana	21	6.035	15	5	1	21	—	4	3	1	—	3	1	25
Umbria	10	1.988	9	—	1	10	—	2	1	1	—	2	—	12
Marche	9	2.272	7	1	1	8	1	19	14	5	—	16	3	28
Lazio	21	6.348	14	5	2	20	1	7	6	1	—	5	2	28
Abruzzi	19	7.405	19	—	—	19	—	4	4	—	—	4	—	23
Campania	6	3.445	6	—	—	6	—	1	1	—	—	—	1	7
Puglia	125	57.821	98	25	2	121	4	35	27	7	1	31	4	160
Calabria	10	2.512	7	2	1	9	1	6	5	1	—	2	4	16
Sicilia	77	30.868	50	21	6	71	6	11	6	2	3	9	2	88
Sardegna	37	25.635	37	—	—	36	1	1	1	—	—	1	—	38
Altre regioni	5	1.208	5	—	—	4	1	3	3	—	—	2	1	8
ITALIA	**640**	**264.770**	**559**	**66**	**15**	**618**	**22**	**130**	**101**	**24**	**5**	**104**	**26**	**770**

B — IMPIANTI DI PROPRIETÀ SECONDO L'ANNO DI COSTRUZIONE

REGIONI	CANTINE SOCIALI — Anno di costruzione dell'impianto						ENOPOLI E ALTRI ORGANISMI — Anno di costruzione dell'impianto						TOTALE CANTINE SOCIALI, ENOPOLI E ALTRI ORGANISMI
	Fino al 1940	dal 1941 al 1950	dal 1951 al 1960	dal 1961 al 1970	dopo il 1970	Totale	Fino al 1940	dal 1941 al 1950	dal 1951 al 1960	dal 1961 al 1970	dopo il 1970	Totale	
Piemonte	6	3	56	7	—	72	—	2	1	—	—	3	75
Lombardia	8	—	5	3	1	17	2	1	2	—	—	5	22
Trentino-Alto Adige	19	2	13	4	1	39	2	—	—	—	—	2	41
Bolzano-Bozen	*15*	—	*4*	*1*	*1*	*21*	*1*	—	—	—	—	*1*	*22*
Trento	*4*	*2*	*9*	*3*	—	*18*	*1*	—	—	—	—	*1*	*19*
Veneto	4	4	38	9	2	57	—	1	9	1	—	11	68
Friuli-Venezia Giulia	2	—	5	2	—	9	—	—	1	—	—	1	10
Emilia-Romagna	41	8	19	27	3	98	4	1	2	1	—	8	106
Toscana	1	1	2	8	3	15	1	1	—	1	—	3	18
Umbria	—	1	4	4	—	9	—	—	1	—	—	1	10
Marche	—	—	1	4	2	7	5	3	3	2	1	14	21
Lazio	1	—	4	8	1	14	2	—	4	—	—	6	20
Abruzzi	—	—	3	14	2	19	1	—	2	1	—	4	23
Campania	—	—	—	4	2	6	1	—	—	—	—	1	7
Puglia	13	2	17	55	11	98	8	1	11	7	—	27	125
Calabria	—	—	1	6	—	7	—	—	3	2	—	5	12
Sicilia	1	—	4	33	12	50	2	—	2	1	1	6	56
Sardegna	1	1	20	14	1	37	—	—	1	—	—	1	38
Altre regioni	—	—	2	2	1	5	—	—	3	—	—	3	8
ITALIA	**97**	**22**	**194**	**204**	**42**	**559**	**28**	**10**	**45**	**16**	**2**	**101**	**660**

Segue TAV. 87 — Attività degli impianti nella campagna di lavorazione 1973-74

C — IMPIANTI DI PROPRIETÀ SECONDO LA CAPACITÀ D'INCANTINAMENTO

REGIONI	Capacità d'incantinamento - *ettolitri*: Fino a 10.000	10.001 20.000	20.001 30.000	30.001 50.000	50.001 70.000	70.001 100.000	100.001 150.000	150.001 250.000	oltre 250.000	Totale: Impianti *numero*	Totale: Capacità d'incantinamento *ettolitri*
CANTINE SOCIALI											
Piemonte	6	13	22	24	3	3	1	—	—	72	2.350.797
Lombardia	1	2	4	5	2	3	—	—	—	17	767.605
Trentino-Alto Adige	3	9	9	14	2	—	2	—	—	39	1.364.838
Bolzano-Bozen	*3*	*8*	*4*	*5*	*1*	—	—	—	—	*21*	*489.076*
Trento	—	*1*	*5*	*9*	*1*	—	*2*	—	—	*18*	*875.760*
Veneto	—	—	2	9	13	9	14	5	5	57	6.277.209
Friuli-Venezia Giulia	—	—	1	5	2	—	—	1	—	9	596.153
Emilia-Romagna	—	6	13	32	13	20	6	8	—	98	6.381.232
Toscana	1	—	5	4	5	—	—	—	—	15	622.906
Umbria	2	2	2	1	2	—	—	—	—	9	268.521
Marche	—	1	3	3	—	—	—	—	—	7	210.460
Lazio	—	2	4	2	2	—	2	2	—	14	976.000
Abruzzi	—	2	2	5	6	1	2	1	—	19	1.092.163
Campania	1	—	1	2	1	—	—	1	—	6	391.000
Puglia	2	12	20	33	16	10	4	1	—	98	4.623.977
Calabria	—	2	3	1	1	—	—	—	—	7	226.000
Sicilia	2	2	1	2	15	13	12	2	1	50	4.300.500
Sardegna	1	10	7	3	7	2	3	4	—	37	2.259.867
Altre regioni	1	3	—	1	—	—	—	—	—	5	107.500
ITALIA	**20**	**66**	**99**	**146**	**90**	**61**	**46**	**25**	**6**	**559**	**32.813.715**
ENOPOLI E ALTRI ORGANISMI											
Piemonte	1	1	1	—	—	—	—	—	—	3	58.000
Lombardia	1	2	1	—	—	—	1	—	—	5	179.350
Trentino-Alto Adige	—	—	2	—	—	—	—	—	—	2	50.332
Bolzano-Bozen	—	—	*1*	—	—	—	—	—	—	*1*	*22.800*
Trento	—	—	*1*	—	—	—	—	—	—	*1*	*27.532*
Veneto	—	—	4	6	1	—	—	—	—	11	392.290
Friuli-Venezia Giulia	—	1	—	—	—	—	—	—	—	1	19.800
Emilia-Romagna	1	3	1	3	—	—	—	—	—	8	199.700
Toscana	1	—	1	1	—	—	—	—	—	3	88.000
Umbria	—	—	1	—	—	—	—	—	—	1	30.000
Marche	6	3	2	3	—	—	—	—	—	14	235.512
Lazio	1	—	4	1	—	—	—	—	—	6	139.438
Abruzzi	1	3	—	—	—	—	—	—	—	4	57.900
Campania	—	1	—	—	—	—	—	—	—	1	13.000
Puglia	2	6	9	9	—	1	—	—	—	27	750.745
Calabria	2	2	1	—	—	—	—	—	—	5	56.500
Sicilia	1	1	1	1	1	—	1	—	—	6	252.200
Sardegna	1	—	—	—	—	—	—	—	—	1	7.000
Altre regioni	2	—	—	1	—	—	—	—	—	3	51.000
ITALIA	**20**	**23**	**28**	**25**	**2**	**1**	**2**	—	—	**101**	**2.574.767**

D — UVA LAVORATA

Quintali

REGIONI	Uva lavorata: Dalle cantine sociali: Conferita dai soci	Acquistata sul mercato	Totale	Dagli Enopoli e altri organismi	Totale complessivo
Piemonte	1.277.554	14.785	1.292.339	36.608	1.328.947
Lombardia	517.547	—	517.547	83.927	601.474
Trentino-Alto Adige	1.241.962	51.068	1.293.030	25.650	1.318.680
Bolzano-Bozen	*368.190*	*51.068*	*419.258*	—	*419.258*
Trento	*873.772*	—	*873.772*	*25.650*	*899.422*
Veneto	6.579.749	14.797	6.594.546	497.788	7.092.334
Friuli-Venezia Giulia	556.016	—	556.016	—	556.016
Emilia-Romagna	5.686.476	3.403	5.689.879	215.228	5.905.107
Toscana	593.425	—	593.425	11.223	604.648
Umbria	230.028	—	230.028	24.283	254.311
Marche	211.413	—	211.413	80.123	291.536
Lazio	980.416	—	980.416	153.292	1.133.708
Abruzzi	1.230.687	2.471	1.233.158	42.086	1.275.244
Campania	201.424	—	201.424	—	201.424
Puglia	5.147.316	19.322	5.166.638	556.591	5.723.229
Calabria	54.843	8.479	63.322	9.300	72.622
Sicilia	5.493.693	—	5.493.693	354.282	5.847.975
Sardegna	1.972.044	—	1.972.044	3.050	1.975.094
Altre regioni	49.138	—	49.138	10.385	59.523
ITALIA	**32.023.731**	**114.325**	**32.138.056**	**2.103.816**	**34.241.872**

Segue TAV. 87 — Attività degli impianti nella campagna di lavorazione 1973-74

E — PRODOTTI VITIVINICOLI OTTENUTI E ACQUISTATI

REGIONI	Cantine sociali: Prodotti	Acquistati	Totale	Enopoli e altri organismi: Prodotti	Acquistati	Totale	Totale: Prodotti	Acquistati	Totale
MOSTI MUTI - *quintali*									
Piemonte	5.250	8.364	13.614	833	—	833	6.083	8.364	14.447
Lombardia	17.247	—	17.247	1.200	—	1.200	18.447	—	18.447
Trentino-Alto Adige	—	19.177	19.177	—	—	—	—	19.177	19.177
Bolzano-Bozen	—	*1.850*	*1.850*	—	—	—	—	*1.850*	*1.850*
Trento	—	*17.327*	*17.327*	—	—	—	—	*17.327*	*17.327*
Veneto	243.792	11.096	254.888	31.711	—	31.711	275.503	11.096	286.599
Friuli-Venezia Giulia	12.194	324	12.518	—	—	—	12.194	324	12.518
Emilia-Romagna	639.918	67.400	707.318	28.469	—	28.469	668.387	67.400	735.787
Toscana	7.738	889	8.627	—	—	—	7.738	889	8.627
Umbria	4.470	—	4.470	—	—	—	4.470	—	4.470
Marche	2.200	—	2.200	—	—	—	2.200	—	2.200
Lazio	34.416	—	34.416	3.848	—	3.848	38.264	—	38.264
Abruzzi	38.737	—	38.737	—	10.259	10.259	38.737	10.259	48.996
Puglia	40.848	—	40.848	9.380	25.963	35.343	50.228	25.963	76.191
Sicilia	1.398.114	5.006	1.403.120	68.965	—	68.965	1.467.079	5.006	1.472.085
Sardegna	5.605	—	5.605	—	—	—	5.605	—	5.605
ITALIA	**2.448.529**	**112.256**	**2.560.785**	**144.406**	**36.222**	**180.628**	**2.592.935**	**148.478**	**2.741.413**
MOSTI CONCENTRATI - *quintali*									
Piemonte	1.585	5.126	7.711	270	1.076	1.346	1.855	7.202	9.057
Lombardia	664	6.158	6.822	—	776	776	664	6.934	7.598
Trentino-Alto Adige	3.276	30.837	34.113	—	580	580	3.276	31.417	34.693
Bolzano-Bozen	—	*5.611*	*5.611*	—	—	—	—	*5.611*	*5.611*
Trento	*3.276*	*25.226*	*28.502*	—	*580*	*580*	*3.276*	*25.806*	*29.082*
Veneto	84.106	62.809	146.915	—	—	—	84.106	62.809	146.915
Friuli-Venezia Giulia	4.394	4.879	9.273	—	—	—	4.394	4.879	9.273
Emilia-Romagna	23.711	48.610	72.321	400	894	1.294	24.111	49.504	73.615
Toscana	1.880	4.919	6.799	—	—	—	1.880	4.919	6.799
Umbria	1.850	1.357	3.207	—	—	—	1.850	1.357	3.207
Marche	1.085	277	1.362	—	—	—	1.085	277	1.362
Lazio	4.544	1.561	6.105	—	1.231	1.231	4.544	2.792	7.336
Abruzzi	—	387	387	—	—	—	—	387	387
Campania	—	632	632	—	—	—	—	632	632
Puglia	9.915	—	9.915	1.600	—	1.600	11.515	—	11.515
Sicilia	47.666	—	47.666	—	—	—	47.666	—	47.666
Sardegna	1.461	—	1.461	—	—	—	1.461	—	1.461
ITALIA	**186.137**	**168.552**	**354.689**	**2.270**	**4.557**	**6.827**	**188.407**	**173.109**	**361.516**
FILTRATI DGLOI - *quintali*									
Piemonte	12.168	6.592	18.760	—	—	—	12.168	6.592	18.760
Lombardia	8.214	113	8.327	13.831	—	13.831	22.045	113	22.158
Veneto	3.600	—	3.600	—	—	—	3.600	—	3.600
Emilia-Romagna	174.251	13.859	188.110	360	1.029	1.389	174.611	14.888	189.499
Lazio	3.756	—	3.756	—	—	—	3.756	—	3.756
Puglia	500	—	500	—	—	—	500	—	500
Sicilia	20.000	—	20.000	—	—	—	20.000	—	20.000
ITALIA	**222.489**	**20.564**	**243.053**	**14.191**	**1.029**	**15.220**	**236.680**	**21.593**	**258.273**
VINI DA TAGLIO - *ettolitri*									
Piemonte	2.579	81.768	84.347	—	304	304	2.579	82.072	84.651
Lombardia	—	60.269	60.269	—	8.600	8.600	—	68.869	68.869
Trentino-Alto Adige	15.000	52.032	67.032	—	—	—	15.000	52.032	67.032
Bolzano-Bozen	—	*35.278*	*35.278*	—	—	—	—	*35.278*	*35.278*
Trento	*15.000*	*16.754*	*31.754*	—	—	—	*15.000*	*16.754*	*31.754*
Veneto	300.894	101.337	402.231	185	—	185	301.079	101.337	402.416
Emilia-Romagna	560.128	122.319	682.447	38.690	4.238	42.928	598.818	126.557	725.375
Toscana	—	41.674	41.674	—	556	556	—	42.230	42.230
Umbria	1.300	7.291	8.591	—	—	—	1.300	7.291	8.591
Marche	2.129	1.129	3.258	—	—	—	2.129	1.129	3.258
Lazio	—	12.336	12.336	—	—	—	—	12.336	12.336
Abruzzi	—	1.800	1.800	—	—	—	—	1.800	1.800
Campania	—	2.000	2.000	—	—	—	—	2.000	2.000
Puglia	951.817	10.846	962.657	51.330	13.574	66.904	1.003.147	26.416	1.029.561
Sicilia	486.235	10.098	496.333	—	—	—	486.235	10.098	496.333
Sardegna	142.593	—	142.593	—	—	—	142.593	—	142.593
ITALIA	**2.462.675**	**504.893**	**2.967.568**	**90.205**	**27.272**	**117.477**	**2.552.880**	**532.165**	**3.085.045**

Segue Tav. 87 — Attività degli impianti nella campagna di lavorazione 1973-74

F — Destinazione dei prodotti vitivinicoli ottenuti e acquistati

REGIONI	Cantine sociali				Enopoli e altri organismi				Totale			
	Reimpiegati	Venduti	Giacenti al 31-3-74	Totale	Reimpiegati	Venduti	Giacenti al 31-3-74	Totale	Reimpiegati	Venduti	Giacenti al 31-3-74	Totale
MOSTI MUTI - *quintali*												
Piemonte	13.614	—	—	13.614	833	—	—	833	14.447	—	—	14.447
Lombardia	3.030	9.005	5.212	17.247	—	—	1.200	1.200	3.030	9.005	6.412	18.447
Trentino-Alto Adige	19.177	—	—	19.177	—	—	—	—	19.177	—	—	19.177
Bolzano-Bozen	*1.850*	—	—	*1.850*	—	—	—	—	*1.850*	—	—	*1.850*
Trento	*17.327*	—	—	*17.327*	—	—	—	—	*17.327*	—	—	*17.327*
Veneto	190.220	34.631	30.037	254.888	9.911	—	21.800	31.711	200.131	34.631	51.837	286.599
Friuli-Venezia Giulia	12.518	—	—	12.518	—	—	—	—	12.518	—	—	12.518
Emilia-Romagna	229.864	266.469	210.985	707.318	—	22.243	6.226	28.469	229.864	288.712	217.211	735.787
Toscana	4.082	95	4.450	8.627	—	—	—	—	4.082	95	4.450	8.627
Umbria	—	970	3.500	4.470	—	—	—	—	—	970	3.500	4.470
Marche	2.200	—	—	2.200	—	—	—	—	2.200	—	—	2.200
Lazio	15.382	18.346	688	34.416	248	3.600	—	3.848	15.630	21.946	688	38.264
Abruzzi	—	—	36.737	36.737	10.259	—	—	10.259	10.259	—	36.737	46.996
Puglia	33.433	3.575	3.840	40.848	30.643	4.700	—	35.343	64.076	8.275	3.840	76.191
Sicilia	86.915	824.344	491.861	1.403.120	6.185	33.880	28.900	68.965	93.100	858.224	520.761	1.472.085
Sardegna	5.605	—	—	5.605	—	—	—	—	5.605	—	—	5.605
ITALIA	**616.040**	**1.157.435**	**787.310**	**2.560.785**	**58.079**	**64.423**	**58.126**	**180.628**	**674.119**	**1.221.858**	**845.436**	**2.741.413**
MOSTI CONCENTRATI - *quintali*												
Piemonte	7.004	—	707	7.711	1.346	—	—	1.346	8.350	—	707	9.057
Lombardia	6.457	9	356	6.822	556	—	220	776	7.013	9	576	7.598
Trentino-Alto Adige	33.456	184	473	34.113	550	—	30	580	34.006	184	503	34.693
Bolzano-Bozen	*5.384*	*18*	*209*	*5.611*	—	—	—	—	*5.384*	*18*	*209*	*5.611*
Trento	*28.072*	*166*	*264*	*28.502*	*550*	—	*30*	*580*	*28.622*	*166*	*294*	*29.082*
Veneto	136.396	6.599	3.920	146.915	—	—	—	—	136.396	6.599	3.920	146.915
Friuli-Venezia Giulia	8.099	652	522	9.273	—	—	—	—	8.099	652	522	9.273
Emilia-Romagna	52.486	12.074	7.761	72.321	1.244	50	—	1.294	53.730	12.124	7.761	73.615
Toscana	6.719	—	80	6.799	—	—	—	—	6.719	—	80	6.799
Umbria	3.176	31	—	3.207	—	—	—	—	3.176	31	—	3.207
Marche	1.347	—	15	1.362	—	—	—	—	1.347	—	15	1.362
Lazio	4.431	313	1.361	6.105	1.231	—	—	1.231	5.662	313	1.361	7.336
Abruzzi	372	4	11	387	—	—	—	—	372	4	11	387
Campania	632	—	—	632	—	—	—	—	632	—	—	632
Puglia	8.825	—	1.090	9.915	1.437	63	100	1.600	10.262	63	1.190	11.515
Sicilia	4.560	41.779	1.327	47.666	—	—	—	—	4.560	41.779	1.327	47.666
Sardegna	526	100	835	1.461	—	—	—	—	526	100	835	1.461
ITALIA	**274.486**	**61.745**	**18.458**	**354.689**	**6.364**	**113**	**350**	**6.827**	**280.850**	**61.858**	**18.808**	**361.516**
FILTRATI DOLCI - *quintali*												
Piemonte	7.090	5.293	6.377	18.760	—	—	—	—	7.090	5.293	6.377	18.760
Lombardia	2.606	2.918	2.803	8.327	1.922	2.540	9.369	13.831	4.528	5.458	12.172	22.158
Veneto	450	3.150	—	3.600	—	—	—	—	450	3.150	—	3.600
Emilia-Romagna	13.740	141.806	32.564	188.110	1.226	—	163	1.389	14.966	141.806	32.727	189.499
Lazio	—	3.105	651	3.756	—	—	—	—	—	3.105	651	3.756
Puglia	—	277	223	500	—	—	—	—	—	277	223	500
Sicilia	3.200	16.800	—	20.000	—	—	—	—	3.200	16.800	—	20.000
ITALIA	**27.086**	**173.349**	**42.618**	**243.053**	**3.148**	**2.540**	**9.532**	**15.220**	**30.234**	**175.889**	**52.150**	**258.273**
VINI DA TAGLIO - *ettolitri*												
Piemonte	75.221	—	9.126	84.347	304	—	—	304	75.525	—	9.126	84.651
Lombardia	39.344	3.800	17.125	60.269	6.600	—	—	6.600	45.944	3.800	17.125	66.869
Trentino-Alto Adige	32.606	10.300	24.126	67.032	—	—	—	—	32.606	10.300	24.126	67.032
Bolzano-Bozen	*19.477*	—	*15.801*	*35.278*	—	—	—	—	*19.477*	—	*15.801*	*35.278*
Trento	*13.129*	*10.300*	*8.325*	*31.754*	—	—	—	—	*13.129*	*10.300*	*8.325*	*31.754*
Veneto	87.377	119.455	195.399	402.231	185	—	—	185	87.562	119.455	195.399	402.416
Emilia-Romagna	101.180	272.751	308.516	682.447	2.464	15.855	24.609	42.928	103.644	288.606	333.125	725.375
Toscana	38.435	89	3.150	41.674	556	—	—	556	38.991	89	3.150	42.230
Umbria	8.591	—	—	8.591	—	—	—	—	8.591	—	—	8.591
Marche	3.258	—	—	3.258	—	—	—	—	3.258	—	—	3.258
Lazio	10.843	—	1.493	12.336	—	—	—	—	10.843	—	1.493	12.336
Abruzzi	1.800	—	—	1.800	—	—	—	—	1.800	—	—	1.800
Campania	2.000	—	—	2.000	—	—	—	—	2.000	—	—	2.000
Puglia	37.865	450.466	474.326	962.657	17.700	—	49.204	66.904	55.565	450.466	523.530	1.029.561
Sicilia	7.932	164.231	324.170	496.333	—	—	—	—	7.932	164.231	324.170	496.333
Sardegna	—	43.959	98.634	142.593	—	—	—	—	—	43.959	98.634	142.593
ITALIA	**446.452**	**1.065.051**	**1.456.065**	**2.967.568**	**27.809**	**15.855**	**73.813**	**117.477**	**474.261**	**1.080.906**	**1.529.878**	**3.085.045**

Segue Tav. 87 — Attività degli impianti nella campagna di lavorazione 1973-74

G — Produzione di vini da pasto

Ettolitri

REGIONI	Comuni o di consumo corrente			A denominazione d'origine			Totale		
	Bianchi	Rossi e rosati	Totale	Bianchi	Rossi e rosati	Totale	Bianchi	Rossi e rosati	Totale
CANTINE SOCIALI									
Piemonte	45.089	740.748	785.837	82.372	120.148	202.520	127.461	860.896	988.357
Lombardia	48.896	333.539	382.435	6.721	11.980	18.701	55.617	345.519	401.136
Trentino-Alto Adige	112.488	627.603	740.091	19.475	229.187	248.662	131.963	856.790	988.753
Bolzano-Bozen	*30.301*	*119.405*	*149.706*	*6.761*	*157.210*	*163.971*	*37.062*	*276.615*	*313.677*
Trento	*82.187*	*508.198*	*590.385*	*12.714*	*71.977*	*84.691*	*94.901*	*580.175*	*675.076*
Veneto	1.883.630	2.169.912	4.053.542	376.346	309.469	685.815	2.259.976	2.479.381	4.739.357
Friuli-Venezia Giulia	107.159	268.449	375.608	11.038	29.717	40.755	118.197	298.166	416.363
Emilia-Romagna	1.546.994	1.416.559	2.963.553	10.898	205.800	216.698	1.557.892	1.622.359	3.180.251
Toscana	150.183	132.452	282.635	22.760	149.169	171.929	172.943	281.621	454.564
Umbria	55.673	66.684	122.357	35.194	9.100	44.294	90.867	75.784	166.651
Marche	47.216	92.702	139.918	9.617	19.663	29.280	56.833	112.365	169.198
Lazio	380.356	202.191	582.547	124.939	11.739	136.678	505.295	213.930	719.225
Abruzzi	510.397	309.485	819.882	10.221	93.476	103.697	520.618	402.961	923.579
Campania	80.306	75.156	155.462	637	—	637	80.943	75.156	156.099
Puglia	1.016.847	2.008.265	3.025.112	37.660	8.398	46.058	1.054.507	2.016.663	3.071.170
Calabria	3.002	29.908	32.910	1.408	13.238	14.646	4.410	43.146	47.556
Sicilia	1.942.685	261.385	2.204.070	257.578	5.691	263.269	2.200.263	267.076	2.467.339
Sardegna	898.224	435.464	1.333.688	6.155	30.632	36.787	904.379	466.096	1.370.475
Altre regioni	8.162	24.200	32.362	—	6.300	6.300	8.162	30.500	38.662
ITALIA	**8.837.307**	**9.194.702**	**18.032.009**	**1.013.019**	**1.253.707**	**2.266.726**	**9.850.326**	**10.448.409**	**20.298.735**
ENOPOLI E ALTRI ORGANISMI									
Piemonte	4.500	23.149	27.649	430	—	430	4.930	23.149	28.079
Lombardia	12.798	13.939	26.737	5.500	13.885	19.385	18.298	27.824	46.122
Trentino-Alto Adige	825	18.193	19.018	—	437	437	825	18.630	19.455
Bolzano-Bozen	—	—	—	—	—	—	—	—	—
Trento	*825*	*18.193*	*19.018*	—	*437*	*437*	*825*	*18.630*	*19.455*
Veneto	75.289	221.798	297.087	11.497	46.272	57.769	86.786	268.070	354.856
Emilia-Romagna	47.211	36.417	83.628	3.408	8.824	12.232	50.619	45.241	95.860
Toscana	4.513	870	5.383	125	3.234	3.359	4.638	4.104	8.742
Umbria	9.616	5.932	15.548	3.000	—	3.000	12.616	5.932	18.548
Marche	22.120	26.195	48.315	6.274	6.602	12.876	28.394	32.797	61.191
Lazio	82.625	6.558	89.183	31.509	897	32.406	114.134	7.455	121.589
Abruzzi	13.680	24.449	38.129	70	4.200	4.270	13.750	28.649	42.399
Puglia	104.819	326.183	431.002	457	4	461	105.276	326.187	431.463
Calabria	2.098	4.606	6.704	—	—	—	2.098	4.606	6.704
Sicilia	186.728	15.356	202.084	14.411	—	14.411	201.139	15.356	216.495
Sardegna	1.100	—	1.100	1.200	—	1.200	2.300	—	2.300
Altre regioni	—	6.095	6.095	—	1.000	1.000	—	7.095	7.095
ITALIA	**567.922**	**729.740**	**1.297.662**	**77.881**	**85.355**	**163.236**	**645.803**	**815.095**	**1.460.898**

H — Produzione di vini spumanti

Ettolitri

REGIONI	Spumanti naturali			Spumanti gassificati			Totale		
	Bianchi	Rossi e rosati	Totale	Bianchi	Rossi e rosati	Totale	Bianchi	Rossi e rosati	Totale
CANTINE SOCIALI									
Piemonte	8.556	1.260	9.816	—	—	—	8.556	1.260	9.816
Lombardia	650	150	800	—	—	—	650	150	800
Veneto	2.735	392	3.127	—	—	—	2.735	392	3.127
Emilia-Romagna	42	—	42	—	—	—	42	—	42
Marche	183	—	183	—	—	—	183	—	183
Lazio	638	—	638	—	—	—	638	—	638
ITALIA	**12.803**	**1.802**	**14.605**	—	—	—	**12.803**	**1.802**	**14.605**
ENOPOLI E ALTRI ORGANISMI									
Lombardia	3.996	196	4.192	—	—	—	3.996	196	4.192
ITALIA	**3.996**	**196**	**4.192**	—	—	—	**3.996**	**196**	**4.192**

TAV. 88 — Attività degli impianti nella campagna di lavorazione 1973-74

A — CONSISTENZA, NUMERO DEI SOCI, TITOLO DI POSSESSO ED ATTIVITÀ SVOLTA DAGLI IMPIANTI

REGIONI	Oleifici sociali							Oleifici consorziali e altri organismi						Totale oleifici sociali, consorziali e altri organismi
	Numero	Soci	Con impianto posseduto in proprietà	Con impianto posseduto in affitto	Con impianto posseduto ad altro titolo	Che hanno svolto la loro attività	Rimasti inattivi	Numero	Con impianto posseduto in proprietà	Con impianto posseduto in affitto	Con impianto posseduto ad altro titolo	Che hanno svolto la loro attività	Rimasti inattivi	
Liguria	29	2.604	25	4	—	26	3	8	7	1	—	6	2	37
Toscana	24	6.073	18	5	1	23	1	2	2	—	—	2	—	26
Umbria	19	5.851	19	—	—	19	—	4	3	1	—	3	1	23
Lazio	51	9.927	47	3	1	48	3	4	4	—	—	4	—	55
Abruzzi	18	4.821	18	—	—	17	1	—	—	—	—	—	—	18
Molise	13	2.339	10	2	1	13	—	3	2	1	—	3	—	16
Campania	14	871	13	1	—	13	1	5	5	—	—	1	4	19
Puglia	133	49.011	112	20	1	129	4	2	1	1	—	2	—	135
Basilicata	11	2.752	8	2	1	11	—	1	1	—	—	1	—	12
Calabria	22	2.450	19	3	—	17	5	4	4	—	—	4	—	26
Sicilia	6	1.566	6	—	—	5	1	—	—	—	—	—	—	6
Sardegna	19	2.936	18	1	—	17	2	1	—	—	1	1	—	20
Altre regioni	6	986	6	—	—	6	—	3	3	—	—	3	—	9
ITALIA	**365**	**92.187**	**319**	**41**	**5**	**344**	**21**	**37**	**32**	**4**	**1**	**30**	**7**	**402**

B — IMPIANTI DI PROPRIETÀ SECONDO L'ANNO DI COSTRUZIONE E NUMERO DI TORCHI O PRESSE IDRAULICHE ESISTENTI

REGIONI	Anno di costruzione dell'impianto: Fino al 1940	Dal 1941 al 1950	Dal 1951 al 1960	Dal 1961 al 1970	Dopo il 1970	Totale	Torchi o presse idrauliche
OLEIFICI SOCIALI							
Liguria	1	6	9	8	1	25	39
Toscana	4	—	3	8	3	18	46
Umbria	2	3	6	7	1	19	54
Lazio	2	4	16	21	4	47	121
Abruzzi	1	1	2	12	2	18	82
Molise	2	—	2	5	1	10	27
Campania	—	1	7	5	—	13	32
Puglia	6	—	14	70	22	112	927
Basilicata	2	—	2	4	—	8	35
Calabria	—	1	8	9	1	19	65
Sicilia	—	—	2	2	2	6	16
Sardegna	—	2	5	10	1	18	60
Altre regioni	1	1	1	3	—	6	12
ITALIA	**21**	**19**	**77**	**164**	**38**	**319**	**1.496**
OLEIFICI CONSORZIALI E ALTRI ORGANISMI							
Liguria	2	2	3	—	—	7	9
Toscana	—	—	—	2	—	2	4
Umbria	—	—	2	1	—	3	9
Lazio	—	1	1	2	—	4	7
Molise	—	—	—	2	—	2	6
Campania	—	1	—	4	—	5	6
Puglia	—	—	1	—	—	1	4
Basilicata	—	—	—	—	1	1	3
Calabria	—	—	2	1	1	4	8
Altre regioni	—	1	—	2	—	3	5
ITALIA	**2**	**5**	**9**	**14**	**2**	**32**	**61**

Segue TAV. 88 — Attività degli impianti nella campagna di lavorazione 1973-74

C — OLIVE LAVORATE

Quintali

REGIONI	Olive lavorate: Dagli oleifici sociali: Conferite dai soci	Acquistate sul mercato	Totale	Dagli oleifici consorziali e altri organismi	Totale complessivo
Liguria	20.915	—	20.915	3.075	23.990
Toscana	90.580	31	90.611	6.026	96.637
Umbria	52.976	—	52.976	4.081	57.057
Lazio	208.021	—	208.021	10.252	218.273
Abruzzi	61.604	—	61.604	—	61.604
Molise	42.304	838	43.142	3.379	46.521
Campania	24.716	3.040	27.756	1.560	29.316
Puglia	1.335.592	4.617	1.340.209	16.859	1.357.068
Basilicata	49.629	834	50.463	454	50.917
Calabria	99.038	416	99.454	10.421	109.875
Sicilia	7.138	—	7.138	—	7.138
Sardegna	54.628	1.508	56.036	4.004	60.040
Altre regioni	17.210	20	17.230	18.896	36.126
ITALIA	**2.055.151**	**11.404**	**2.066.555**	**82.010**	**2.148.565**

D — OLIO E SANSA PRODOTTI

Quintali

REGIONI	Olio di oliva vergine prodotto: Extra	Fino	Corrente o semifino	Lampante	Totale	Sansa vergine
OLEIFICI SOCIALI						
Liguria	4.095	838	685	198	4.910	10.416
Toscana	15.332	2.226	793	402	18.743	35.924
Umbria	8.637	2.710	—	45	11.392	16.190
Lazio	32.231	4.954	3.453	1.536	42.174	73.992
Abruzzi	8.762	2.767	—	195	11.657	16.812
Molise	5.392	1.637	1.047	7	8.083	14.211
Campania	1.504	1.616	2.973	—	3.093	9.387
Puglia	71.489	60.937	69.058	59.349	260.833	495.098
Basilicata	6.936	2.946	546	278	10.705	15.020
Calabria	396	626	8.923	3.441	13.386	31.491
Sicilia	447	374	732	—	1.553	2.466
Sardegna	4.874	2.724	4.109	640	12.347	21.769
Altre regioni	1.311	2.231	—	—	3.542	7.729
ITALIA	**160.396**	**86.614**	**92.313**	**71.088**	**410.411**	**760.978**
OLEIFICI CONSORZIALI E ALTRI ORGANISMI						
Liguria	110	362	317	1	890	1.470
Toscana	1.265	—	—	—	1.265	2.465
Umbria	856	—	—	—	856	1.479
Lazio	1.324	462	36	314	2.157	3.697
Molise	429	239	—	2	670	1.209
Campania	—	—	349	—	349	655
Puglia	—	266	3.061	30	3.357	5.563
Basilicata	—	42	63	6	111	138
Calabria	1.085	—	1.150	1.720	3.955	6.614
Sardegna	—	—	—	982	982	1.627
Altre regioni	2.742	—	—	—	2.742	7.405
ITALIA	**7.858**	**1.341**	**4.870**	**3.055**	**17.124**	**32.242**

PARTE QUARTA

MEZZI DI PRODUZIONE NEL 1973

Cap. 7 — SEMENTI (*)

Tav. 89 — Sementi distribuite

REGIONI	CEREALI - *Quintali*												
	Frumento		Segale	Orzo		Avena	Risone	Granoturco		Sorgo		Miglio	Altri
	tenero	duro		distico	polistico			nostrano	ibridi	nostrano	ibridi		
Piemonte	209.843	1.857	1.195	3.282	4.558	2.771	68.876	186	26.632	222	365	—	1
Valle d'Aosta	—	—	—	—	—	—	—	—	—	—	—	—	—
Lombardia	268.040	1.906	16.584	2.783	18.671	9.622	84.745	3.046	58.544	1.508	2.673	91	50
Trentino-Alto Adige	95	—	80	170	70	526	—	—	556	—	2	—	—
Bolzano-Bozen	*50*	—	*70*	*150*	*30*	*459*	—	—	*283*	—	—	—	—
Trento	*45*	—	*10*	*20*	*40*	67	—	—	*275*	—	*2*	—	—
Veneto	190.286	430	1.394	2.140	11.333	2.300	2.437	147	62.623	819	335	57	3
Friuli-Venezia Giulia	38.947	32	241	7.079	8.619	474	160	—	16.013	69	19	—	—
Liguria	870	—	8	8	11	6	—	—	25	9	—	—	—
Emilia-Romagna	318.042	7.300	3.429	3.819	17.434	4.975	23.681	6.048	17.361	2.296	876	22	—
Toscana	82.962	13.276	184	1.855	5.617	4.714	229	1.130	8.214	380	499	—	—
Umbria	39.391	583	28	272	1.667	893	—	1.074	3.127	39	92	—	—
Marche	81.928	4.793	4	6.362	6.555	725	—	2.058	5.663	146	544	—	—
Lazio	96.253	39.002	237	5.557	4.458	6.470	..	1.107	3.547	327	500	10	5
Abruzzi	24.503	1.990	—	715	1.201	216	—	—	1.335	891	36	—	—
Molise	2.139	10.170	—	147	150	54	—	—	134	—	14	—	—
Campania	20.908	10.042	—	1	1.113	516	—	400	3.425	180	364	—	—
Puglia	4.989	144.461	—	3.209	2.384	2.737	—	—	475	100	222	—	—
Basilicata	1.706	67.578	—	1.468	540	250	—	—	137	75	49	—	—
Calabria	11.467	15.561	—	10	282	252	212	1.272	343	178	87	—	—
Sicilia	230	70.911	—	—	30	93	—	—	1.001	37	242	—	—
Sardegna	547	15.856	—	268	870	1.330	1.736	—	969	92	308	—	—
ITALIA	**1.393.145**	**405.738**	**23.384**	**38.845**	**83.563**	**38.924**	**182.076**	**16.468**	**210.126**	**7.368**	**7.227**	**180**	**59**

REGIONI	Patate da seme *Quintali*	ORTAGGI - *Chilogrammi*										
		Barbabietola da orto	Basilico	Bietola	Cardo	Carota	Cavoli (a)	Cavolfiore	Cetriolo	Cipolla	Cocomero o anguria	Fava
Piemonte	77.093	1.858	658	4.868	95	3.293	752	137	461	2.099	468	5.655
Valle d'Aosta	—	2	11	75	2	73	22	—	15	19	1	20
Lombardia	39.728	2.712	473	7.922	34	6.964	1.131	160	1.357	3.118	3.651	2.365
Trentino-Alto Adige	55.982	456	46	678	—	1.035	220	503	130	65	17	—
Bolzano-Bozen	*12.134*	*400*	*10*	*300*	—	*325*	*110*	*503*	*82*	*31*	*17*	—
Trento	*43.848*	*56*	*36*	*376*	—	*710*	*110*	—	*48*	*34*	—	—
Veneto	62.817	2.512	192	8.336	124	7.211	846	337	2.982	3.551	2.006	1.401
Friuli-Venezia Giulia	7.031	1.690	52	7.314	36	1.913	205	58	466	2.456	544	500
Liguria	17.036	163	2.335	2.569	18	777	103	54	115	534	88	46.450
Emilia-Romagna	82.831	645	183	5.763	174	4.845	743	179	1.254	8.104	6.745	23.176
Toscana	28.167	997	1.091	7.788	606	1.700	278	210	616	1.792	688	49.256
Umbria	1.765	90	34	1.695	109	398	54	35	110	51	88	22.050
Marche	11.562	523	38	4.361	126	679	292	361	490	163	124	58.286
Lazio	28.652	1.115	542	16.915	284	5.689	571	363	1.141	884	12.496	200.466
Abruzzi	75.304	81	77	1.440	60	3.310	62	173	92	161	129	33.768
Molise	4.033	—	10	80	—	10	40	26	1	15	42	7.105
Campania	87.830	113	387	1.372	18	619	830	642	5.227	927	1.771	25.375
Puglia	21.085	250	60	684	22	1.045	201	1.085	176	197	8.161	9.300
Basilicata	2.318	11	—	—	—	—	25	97	22	—	448	2.300
Calabria	15.283	1	25	149	5	61	66	71	85	47	3.109	21.820
Sicilia	49.630	19	415	1.913	11	6.615	48	69	196	60	2.238	38.688
Sardegna	17.325	46	247	903	16	597	138	64	227	240	1.406	5.800
REGIONE NON INDICATA	300	1.451	453	4.648	1.080	2.285	472	209	870	1.013	2.762	18.902
ITALIA	**685.662**	**14.435**	**7.326**	**79.491**	**2.820**	**49.119**	**7.099**	**4.833**	**16.033**	**25.496**	**46.982**	**572.683**

(*) Vedi nota (a) a pag. 23. — (a) Escluse le varietà da foraggio.

Segue TAV. 89 — Sementi distribuite

REGIONI	*Segue:* ORTAGGI - *Chilogrammi*											
	Fagiuolo	Finocchio	Indivia	Lattuga	Melanzana	Peperone	Pisello	Pomodoro	Popone o melone	Porro	Prezzemolo	Radicchio o cicoria
Piemonte	54.651	1.709	1.453	3.873	73	234	46.197	415	240	325	3.610	10.245
Valle d'Aosta	1.447	3	30	70	1	3	575	13	1	8	23	192
Lombardia	97.924	576	2.805	7.227	170	318	133.285	1.958	493	830	7.314	30.370
Trentino-Alto Adige	20.126	41	229	1.341	3	26	6.720	59	2	75	411	2.867
Bolzano-Bozen	*15.050*	*34*	*75*	*199*	—	*10*	*1.045*	*14*	—	*13*	*210*	*1.127*
Trento	*5.076*	*7*	*154*	*1.142*	*3*	*16*	*5.675*	*45*	*2*	*62*	*201*	*1.740*
Veneto	133.596	651	2.434	7.022	190	290	86.516	1.650	384	706	5.156	20.836
Friuli-Venezia Giulia	40.589	231	768	6.413	59	96	39.263	181	12	191	1.846	25.657
Liguria	23.606	674	495	2.051	26	93	13.209	203	41	245	4.687	2.656
Emilia-Romagna	250.741	1.340	3.620	9.032	61	206	581.442	22.330	608	362	3.184	15.472
Toscana	48.793	1.385	1.721	2.881	112	293	43.748	2.866	322	241	4.920	7.443
Umbria	14.436	73	635	760	25	163	10.889	747	72	22	350	2.001
Marche	55.586	1.456	4.328	2.282	79	1.001	152.973	1.673	256	567	1.271	3.957
Lazio	98.578	2.780	5.781	4.712	269	493	98.802	4.197	1.013	456	3.295	7.510
Abruzzi	43.254	822	1.744	1.456	32	42	134.069	605	152	106	645	734
Molise	640	5	138	22	—	1	4.620	20	160	357	50	15
Campania	43.161	1.057	2.077	2.117	94	219	23.604	5.131	84	45	1.888	987
Puglia	35.931	565	1.010	2.018	72	844	82.404	3.075	1.783	35	399	453
Basilicata	2.622	—	62	54	28	79	13.745	301	299	—	45	16
Calabria	11.912	187	469	344	40	146	27.715	1.047	136	10	356	65
Sicilia	58.161	373	192	1.063	89	420	186.653	1.752	153	11	338	213
Sardegna	13.438	554	319	466	28	72	24.025	803	225	17	940	176
REGIONE NON INDICATA	33.322	713	1.392	3.756	251	264	27.496	544	798	467	6.634	11.507
ITALIA	**1.082.494**	**15.195**	**31.682**	**58.980**	**1.702**	**5.305**	**2.017.950**	**49.569**	**7.255**	**5.076**	**47.062**	**143.102**

REGIONI	*Segue:* ORTAGGI - *Chilogrammi*						PIANTE INDUSTRIALI (*a*) - *Chilogrammi*		
	Rapa	Ravanello	Sedano	Spinacio	Zucca	Altri	Barbabietola da zucchero	Canapa	Altre
Piemonte	851	2.106	285	18.509	2.355	270	35.842	176	1.309
Valle d'Aosta	23	37	6	210	34	—	—	—	—
Lombardia	1.068	4.223	402	33.634	3.597	1.211	97.263	—	223
Trentino-Alto Adige	301	449	33	3.498	362	—	—	—	—
Bolzano-Bozen	*55*	*150*	*12*	*3.112*	*177*	—	—	—	—
Trento	*246*	*299*	*21*	*386*	*185*	—	—	—	—
Veneto	887	2.343	366	24.754	2.664	175	312.912	1.115	100
Friuli-Venezia Giulia	237	2.248	98	11.083	1.385	—	2.474	—	490
Liguria	297	967	104	11.259	803	25	—	—	814
Emilia-Romagna	433	2.912	493	22.261	2.650	469	1.167.432	2.639	2.350
Toscana	2.742	1.973	214	30.809	1.184	124	64.805	10	27.605
Umbria	1.590	477	32	3.920	457	15	18.201	—	23.010
Marche	1.585	689	118	15.281	313	92	250.741	—	45.617
Lazio	4.152	3.715	452	37.729	2.252	3.562	54.040	—	4.396
Abruzzi	128	368	93	9.547	420	457	101.827	—	—
Molise	5	35	7	300	10	—	14.108	—	—
Campania	1.215	1.485	69	15.746	1.523	2.685	34.831	4.329	50
Puglia	511	1.569	401	12.692	539	159	242.414	—	37.015
Basilicata	—	50	60	1.005	39	5	109.446	—	—
Calabria	90	195	29	1.360	189	245	46.383	—	—
Sicilia	100	426	28	3.816	4.243	68	—	—	8.000
Sardegna	230	784	56	1.858	2.437	82	16.992	—	—
REGIONE NON INDICATA	892	4.517	640	9.046	2.970	136	—	—	58
ITALIA	**17.337**	**31.568**	**4.006**	**268.999**	**30.776**	**9.860**	**2.569.709**	**8.271**	**151.339**

(*a*) Sono stati inoltre distribuiti kg. 220 di seme di lino.

Segue TAV. 89 — Sementi distribuite

REGIONI	FORAGGERE - *Chilogrammi*									
	Agrostide	Barbabietola da foraggio	Bromo	Cavoli da foraggio	Coda di topo	Colza	Dolico	Erba altissima	Erba fienarola	Erba mazzolina
Piemonte	6.080	4.954	100	15	1.474	9.015	7.500	562	6.040	6.001
Valle d'Aosta	—	50	—	—	—	—	—	—	—	—
Lombardia	24.942	5.510	5.655	—	12.910	197.134	8.375	2.540	17.044	9.643
Trentino-Alto Adige	7.635	4.337	10.187	—	12.658	500	—	8.017	23.241	11.504
Bolzano-Bozen	*7.380*	*2.259*	*10.187*	—	*12.364*	*500*	—	*6.560*	*22.662*	*10.700*
Trento	*255*	*2.078*	—	—	*294*	—	—	*1.457*	*579*	*804*
Veneto	12.159	10.914	3.337	—	11.450	47.481	21.167	534	18.671	7.094
Friuli-Venezia Giulia	552	3.146	—	—	200	3.937	—	244	1.532	425
Liguria	1.535	845	—	—	101	—	—	—	1.500	102
Emilia-Romagna	35.077	28.258	42.456	—	20.282	12.053	4.520	2.519	44.859	20.362
Toscana	4.537	15.297	1.587	35	2.295	2.500	—	570	9.053	10.170
Umbria	1.774	13.507	5.625	10	1.150	2.160	—	510	3.051	4.955
Marche	2.353	17.268	897	29	3.247	2.154	1.500	490	3.708	8.307
Lazio	3.541	17.750	550	35	1.062	11.777	225	500	8.968	2.560
Abruzzi	104	9.047	220	—	200	400	2.150	—	3	570
Molise	—	6.413	—	—	—	—	—	—	—	—
Campania	1.209	11.174	—	—	—	715	—	—	1.505	428
Puglia	150	6.150	—	—	—	—	—	—	—	5
Basilicata	—	1.350	—	—	—	30	—	—	—	40
Calabria	—	1.610	—	—	—	—	—	—	—	60
Sicilia	150	434	—	—	—	520	—	100	135	—
Sardegna	150	1.310	875	5	478	—	—	500	550	1.882
REGIONE NON INDICATA	10.913	828	900	—	2.135	—	—	207	14.495	665
ITALIA	**118.302**	**158.892**	**72.538**	**120**	**69.652**	**290.456**	**44.987**	**17.684**	**155.005**	**82.753**

REGIONI	*Segue:* FORAGGERE - *Chilogrammi*								
	Erba medica (*a*)	Favino o fava da foraggio	Festuca	Ginestrino (*a*)	Loglio italico	Loglio perenne	Lupinella (*a*)	Lupino	Pisello da foraggio
Piemonte	213.105	—	8.470	2.757	95.279	38.362	1.830	2.190	39.925
Valle d'Aosta	—	—	—	—	—	105	—	—	—
Lombardia	752.625	15.210	29.633	3.780	432.708	190.780	2.914	—	291.842
Trentino-Alto Adige	16.228	500	31.382	4.508	9.324	56.254	6.393	—	1.060
Bolzano-Bozen	*8.678*	*500*	*30.714*	*4.200*	*6.120*	*47.816*	*6.300*	—	*1.060*
Trento	*6.550*	—	*1.168*	*308*	*3.204*	*8.438*	*93*	—	—
Veneto	493.409	3.801	22.002	12.285	184.669	89.470	7.500	—	97.710
Friuli-Venezia Giulia	124.430	20	3.488	4.227	25.586	15.608	—	—	2.434
Liguria	4.925	200	2.800	690	4.175	14.819	200	—	50
Emilia-Romagna	2.036.206	54.493	94.690	40.747	83.959	99.925	77.794	—	165.259
Toscana	319.137	177.247	11.601	6.597	27.475	41.743	50.100	—	1.200
Umbria	104.750	41.000	15.559	2.100	13.175	21.425	—	—	8.500
Marche	392.960	35.236	12.874	7.145	23.689	39.648	81.605	—	8.710
Lazio	468.687	203.127	16.485	700	110.752	62.900	6.420	98.460	4.690
Abruzzi	123.735	3.000	200	737	4.070	5.163	13.778	—	18.550
Molise	14.935	6.000	—	—	—	—	36.120	—	100
Campania	146.120	40.300	1.430	138	10.312	21.000	25.058	—	800
Puglia	17.520	37.534	556	102	382	815	3	—	—
Basilicata	29.010	—	395	108	300	422	9.030	—	—
Calabria	79.460	10.500	—	—	2.900	1.050	550	—	—
Sicilia	36.150	13.840	713	150	3.137	110	—	—	350
Sardegna	154.400	38.000	834	497	13.790	2.810	100	—	100
REGIONE NON INDICATA	636	—	20.273	25	18.576	63.608	188	—	—
ITALIA	**5.534.538**	**681.010**	**273.886**	**87.291**	**1.065.258**	**753.025**	**319.581**	**100.650**	**635.080**

(*a*) Quantità espressa in seme nudo.

Segue TAV. 89 — Sementi distribuite

REGIONI	*Segue:* FORAGGERE - *Chilogrammi*								
	Rapa da foraggio	Ravizzone	Rutabaga	Sulla (*a*)	Trifoglio alessandrino (*a*)	Trifoglio incarnato (*a*)	Trifoglio ladino (*a*)	Trifoglio pratense (*a*)	Trifogli altri (*a*)
Piemonte	200	710	80	—	—	29.450	54.358	103.239	3.014
Valle d'Aosta	—	—	—	—	—	—	100	—	—
Lombardia	1.050	9.745	405	140	8.040	42.030	227.474	136.835	8.738
Trentino-Alto Adige	250	—	—	—	600	100	3.200	7.428	13.449
Bolzano-Bozen	—	—	—	—	*600*	—	*3.000*	*3.057*	*12.560*
Trento	*250*	—	—	—	—	*100*	*200*	*4.371*	*889*
Veneto	575	9.435	20	—	—	98.650	55.862	88.404	38.057
Friuli-Venezia Giulia	450	—	—	—	—	6.490	7.530	29.143	16.386
Liguria	175	10	—	—	500	2.210	170	4.275	205
Emilia-Romagna	1.670	160	282	4.730	68.677	16.960	26.378	114.644	83.122
Toscana	3.520	100	40	7.135	79.068	71.514	24.591	65.948	45.226
Umbria	920	80	20	100	4.500	8.500	340	10.570	6.986
Marche	1.486	50	40	17.844	43.993	3.061	3.121	39.460	21.152
Lazio	3.641	270	80	2.864	218.566	185.896	14.354	52.485	63.978
Abruzzi	250	—	—	6.133	3.225	45.500	—	54.285	823
Molise	—	—	—	5.000	6.000	1.000	—	4.990	70
Campania	1.565	—	—	38.119	39.660	1.100	600	8.726	13.222
Puglia	150	—	—	15	31.195	318.600	200	19.200	18.542
Basilicata	—	—	—	2.000	9.000	50.500	—	1.550	19.002
Calabria	50	—	—	13.230	18.550	3.500	20	7.200	8.660
Sicilia	—	—	—	15.400	29.500	65	100	130	418
Sardegna	100	20	10	15.965	137.850	58.916	2.051	2.800	2.375
REGIONE NON INDICATA	840	—	—	—	—	—	170	390	3.876
ITALIA	**16.892**	**20.580**	**957**	**128.475**	**688.924**	**941.042**	**419.619**	**751.602**	**367.301**

REGIONI	*Segue:* FORAGGERE - *Chilogrammi*				
	Trigonella	Veccia	Vigna sinensis	Altre sementi foraggere	Miscugli di sementi foraggere
Piemonte	—	173.692	42.750	3.042	318.355
Valle d'Aosta	—	—	—	—	260
Lombardia	—	591.168	641.730	7.648	1.775.458
Trentino-Alto Adige	—	14.000	—	1.733	97.150
Bolzano-Bozen	—	*13.400*	—	*1.524*	*64.990*
Trento	—	*600*	—	*209*	*32.160*
Veneto	—	162.047	212.924	7.519	795.005
Friuli-Venezia Giulia	—	9.358	8.517	195	179.039
Liguria	—	850	200	635	6.612
Emilia-Romagna	—	593.197	185.336	324.711	1.187.657
Toscana	—	348.271	2.300	18.213	258.413
Umbria	—	85.520	4.800	9.625	75.755
Marche	—	45.080	11.300	1.036	149.186

REGIONI	*Segue:* FORAGGERE - *Chilogrammi*				
	Trigonella	Veccia	Vigna sinensis	Altre sementi foraggere	Miscugli di sementi foraggere
Lazio	8.996	767.566	33.020	26.694	379.792
Abruzzi	10.000	13.200	3.000	94	138.233
Molise	96.900	50.200	—	260	7.100
Campania	—	67.200	19.102	132	225.460
Puglia	17.000	1.803.850	—	544	60.482
Basilicata	19.000	100.000	200	406	96.245
Calabria	70.000	166.500	1.000	136	36.401
Sicilia	157.900	1.394.835	585	233	40.810
Sardegna	—	1.308.245	16.000	1.928	68.850
REGIONE NON INDICATA	—	—	—	16.248	940
ITALIA	**379.796**	**7.693.779**	**1.182.764**	**421.032**	**5.897.203**

(*a*) Cfr. nota a pagina precedente.

FERTILIZZANTI

TAV. 90 — Concimi chimici distribuiti per uso agricolo

A — AZOTATI

Quintali

PROVINCIE REGIONI	SOLFATO AMMONICO	CALCIO-CIANAMIDE	NITRATO ammonico			NITRATO di calcio	UREA AGRICOLA	SOLFO-NITRATO AMMONICO	TOTALE
	20/21	20/21	20/21	26/27	oltre 27	15/16	46		
Torino	66.082	20.528	1.480	122.553	200	49.090	32.857	940	293.730
Vercelli	78.758	169.626	—	61.350	950	24.240	106.968	—	441.892
Novara	20.115	86.343	—	72.105	2.471	14.860	40.226	—	236.120
Cuneo	48.163	6.188	4.920	63.565	360	46.970	42.118	2.730	215.014
Asti	19.940	1.866	1.500	21.625	350	19.418	9.949	800	75.445
Alessandria	52.279	19.712	1.500	111.335	300	65.760	75.556	300	326.742
PIEMONTE	**285.337**	**304.263**	**9.400**	**452.533**	**4.631**	**220.335**	**307.674**	**4.770**	**1.588.943**
VALLE D'AOSTA	**1.034**	—	—	—	—	—	**60**	—	**1.094**
Varese	13.770	4.400	—	10.800	—	3.270	15.072	—	47.312
Como	19.336	3.960	1.800	11.510	—	3.615	5.999	—	46.215
Sondrio	3.355	400	300	110	—	100	1.850	—	6.115
Milano	125.195	15.824	3.400	79.710	390	21.285	140.597	900	387.301
Bergamo	40.977	3.200	4.720	117.439	—	15.650	24.378	1.450	207.804
Brescia	31.001	6.667	—	353.930	3.700	69.300	101.980	600	566.178
Pavia	33.030	68.741	3.300	56.000	550	45.020	96.878	220	333.729
Cremona	15.270	11.200	—	103.159	890	37.305	109.267	—	377.091
Mantova	59.138	16.270	—	123.880	2.354	59.125	149.961	1.800	412.538
LOMBARDIA	**341.062**	**150.662**	**13.520**	**855.528**	**7.884**	**254.665**	**645.982**	**4.970**	**2.274.273**
Bolzano-*Bozen*	17.820	400	6.730	51.840	14.630	38.560	2.080	—	132.060
Trento	48.238	—	620	25.740	600	3.380	1.410	—	79.988
TRENTINO-ALTO ADIGE	**66.058**	**400**	**7.350**	**77.580**	**15.230**	**41.940**	**3.490**	—	**212.048**
Verona	70.099	5.034	520	74.232	4.460	39.505	135.520	—	329.370
Vicenza	29.589	3.080	125	43.300	4.100	16.425	58.293	3.990	158.902
Belluno	2.960	—	—	700	—	1.300	1.400	—	6.360
Treviso	103.574	5.440	1.850	51.423	2.000	23.107	143.038	8.132	338.564
Venezia	44.529	10.379	300	130.409	600	43.920	306.781	3.195	540.013
Padova	43.234	10.538	300	57.155	2.590	33.640	156.831	2.300	306.588
Rovigo	27.047	9.307	—	30.370	—	41.740	147.892	—	256.356
VENETO	**321.052**	**43.678**	**3.095**	**387.589**	**13.750**	**199.637**	**949.755**	**17.617**	**1.936.173**
Pordenone	31.106	—	—	21.590	—	3.130	30.025	1.465	87.316
Udine	106.847	1.530	250	108.275	—	31.375	135.624	150	384.051
Gorizia	2.016	—	—	750	—	850	4.580	—	8.196
Trieste	1.230	—	—	3.900	—	1.030	4.500	—	10.660
FRIULI-VENEZIA GIULIA	**141.199**	**1.530**	**250**	**134.515**	—	**36.385**	**174.729**	**1.615**	**490.223**
Imperia	34.450	800	600	11.100	—	7.570	1.135	—	55.655
Savona	8.475	—	380	2.375	—	4.050	18.774	—	34.054
Genova	11.040	1.544	—	830	—	1.875	325	—	15.604
La Spezia	3.732	—	180	700	—	600	531	—	5.743
LIGURIA	**57.697**	**2.344**	**1.160**	**14.995**	—	**14.095**	**20.765**	—	**111.056**
Piacenza	13.530	1.600	400	42.879	—	73.030	38.492	—	169.921
Parma	7.880	536	—	6.020	—	24.265	21.595	3.320	63.596
Reggio nell'Emilia	7.592	800	1.200	15.731	600	15.680	35.098	1.010	77.711
Modena	29.190	6.052	2.160	86.406	—	46.110	27.598	—	197.516
Bologna	46.675	7.206	3.520	179.172	770	70.781	85.925	300	394.349
Ferrara	60.924	15.177	306	157.784	—	54.910	216.619	300	506.020
Ravenna	44.263	4.254	2.190	119.351	5.984	21.154	41.607	—	238.783
Forlì	11.445	5.167	1.680	65.533	—	63.515	17.585	—	164.925
EMILIA-ROMAGNA	**221.469**	**40.792**	**11.456**	**672.876**	**7.334**	**369.445**	**484.519**	**4.930**	**1.612.821**
Massa-Carrara	2.050	—	280	350	—	700	850	—	4.230
Lucca	37.398	5.631	—	36.480	570	17.805	25.763	250	123.877
Pistoia	16.186	9.000	300	22.480	—	4.870	4.610	1.370	58.816
Firenze	9.699	2.762	—	40.010	1.480	21.420	22.970	150	98.491
Livorno	9.990	1.800	—	20.640	300	11.940	14.380	—	59.050
Pisa	31.530	2.400	—	38.915	500	9.870	24.680	—	107.895
Arezzo	4.920	2.627	—	14.830	180	27.570	33.812	—	83.919
Siena	4.630	2.431	—	45.425	1.280	25.940	46.402	—	126.108
Grosseto	8.990	5.523	300	102.930	1.020	19.920	49.670	—	188.353
TOSCANA	**125.393**	**32.174**	**880**	**322.040**	**5.310**	**140.035**	**223.137**	**1.770**	**850.739**

Segue Tav. 90 — Concimi chimici distribuiti per uso agricolo

Segue A — Azotati

Quintali

Provincie / Regioni	Solfato ammonico 20/21	Calcio-cianamide 20/21	Nitrato ammonico 20/21	Nitrato ammonico 26/27	Nitrato ammonico oltre 27	Nitrato di calcio 15/16	Urea agricola 46	Solfo-nitrato ammonico	Totale
Perugia	30.742	3.869	—	100.410	885	33.121	140.921	150	309.898
Terni	6.640	2.535	—	26.035	200	16.060	28.145	—	79.615
Umbria	**37.382**	**6.204**	**—**	**126.445**	**1.085**	**49.181**	**169.066**	**150**	**389.513**
Pesaro e Urbino	23.260	2.873	300	118.365	—	10.800	58.295	560	214.353
Ancona	16.435	4.720	—	174.330	—	12.190	67.176	—	274.851
Macerata	16.920	3.140	—	127.185	—	13.340	44.430	400	205.415
Ascoli Piceno	54.155	9.840	—	112.307	—	20.740	23.610	450	221.102
Marche	**110.770**	**20.573**	**300**	**532.087**	**—**	**57.070**	**193.511**	**1.410**	**915.721**
Viterbo	40.557	6.800	—	148.525	3.730	56.965	57.465	—	314.042
Rieti	6.482	—	1.230	7.420	—	5.185	3.930	—	24.247
Roma	34.355	15.803	—	60.130	—	46.040	39.381	—	195.509
Latina	67.210	16.062	—	58.125	—	42.800	46.640	60	230.897
Frosinone	31.760	2.000	—	49.110	—	30.160	12.450	—	115.480
Lazio	**180.364**	**40.465**	**1.230**	**323.310**	**3.730**	**171.150**	**159.866**	**60**	**880.175**
L'Aquila	15.500	1.908	500	30.920	—	20.260	19.269	—	78.357
Teramo	74.410	4.800	200	36.770	—	30.085	16.946	200	153.411
Pescara	30.598	—	—	25.180	—	5.580	7.907	200	69.465
Chieti	76.552	3.817	—	50.164	—	11.960	16.106	3.580	162.181
Abruzzi	**197.060**	**10.525**	**700**	**133.034**	**—**	**57.885**	**60.230**	**3.980**	**463.414**
Isernia	4.000	—	—	4.300	—	1.500	1.800	—	11.600
Campobasso	3.900	400	600	60.710	—	10.500	33.860	—	109.970
Molise	**7.900**	**400**	**600**	**65.010**	**—**	**12.000**	**35.660**	**—**	**121.570**
Caserta	196.675	5.680	3.130	52.817	150	49.208	61.912	2.500	372.072
Benevento	108.261	1.200	—	58.896	200	22.839	20.161	—	211.557
Napoli	380.783	—	2.800	47.300	1.300	39.224	64.909	6.700	543.016
Avellino	57.037	—	—	47.776	—	8.330	15.565	—	128.708
Salerno	378.792	28.736	1.800	79.905	60	46.415	135.353	7.800	678.861
Campania	**1.121.548**	**35.616**	**7.730**	**286.694**	**1.710**	**166.016**	**297.900**	**17.000**	**1.934.214**
Foggia	58.595	—	100	339.556	5.247	29.925	148.922	1.550	583.895
Bari	303.290	480	800	129.655	23.950	26.785	69.692	9.960	564.612
Taranto	66.855	—	—	31.945	—	9.225	16.993	3.350	128.368
Brindisi	58.716	—	550	19.415	—	6.285	11.345	9.065	105.376
Lecce	186.446	480	1.500	53.160	—	19.640	10.030	450	271.706
Puglia	**673.902**	**960**	**2.950**	**573.731**	**29.197**	**91.860**	**256.982**	**24.375**	**1.653.957**
Potenza	19.290	240	13.730	78.896	300	18.375	58.447	3.080	192.358
Matera	26.925	260	—	78.435	—	8.170	21.699	—	135.489
Basilicata	**46.215**	**500**	**13.730**	**157.331**	**300**	**26.545**	**80.146**	**3.080**	**327.847**
Cosenza	87.260	1.200	400	34.515	1.100	18.370	8.020	350	151.215
Catanzaro	119.795	2.400	1.180	31.920	—	46.847	8.130	200	210.472
Reggio di Calabria	151.475	—	1.000	17.810	—	16.310	10.610	7.140	204.345
Calabria	**358.530**	**3.600**	**2.580**	**84.245**	**1.100**	**81.527**	**26.760**	**7.690**	**566.032**
Trapani	27.870	—	—	9.230	—	1.550	21.999	330	60.779
Palermo	159.233	—	—	34.815	—	4.030	37.473	5.980	241.531
Messina	89.275	—	—	27.500	—	5.580	4.900	7.000	134.255
Agrigento	36.665	—	—	67.361	—	5.990	16.589	—	126.605
Caltanissetta	5.775	—	—	27.485	—	9.500	25.144	—	67.904
Enna	6.000	—	—	7.260	—	7.670	18.296	400	39.626
Catania	174.943	1.000	—	57.245	—	22.997	28.260	36.286	320.731
Ragusa	37.005	—	—	35.690	—	7.550	8.942	3.730	92.917
Siracusa	45.835	750	—	19.410	—	3.270	14.233	15.260	98.758
Sicilia	**582.421**	**1.750**	**—**	**285.996**	**—**	**68.137**	**175.816**	**68.986**	**1.183.106**
Sassari	2.270	—	—	9.275	—	1.410	2.335	—	15.290
Nuoro	4.580	—	—	5.957	—	2.300	1.140	—	13.977
Cagliari	25.512	—	—	53.573	—	31.320	40.933	—	151.338
Sardegna	**32.362**	**—**	**—**	**68.805**	**—**	**35.030**	**44.408**	**—**	**180.605**
Provincia non indicata	**58.861**	**—**	**—**	**—**	**—**	**—**	**82.262**	**—**	**141.123**
Italia	**4.967.616**	**696.436**	**76.931**	**5.554.344**	**91.261**	**2.092.938**	**4.392.718**	**162.403**	**18.034.647**

Segue Tav. 90 — Concimi chimici distribuiti per uso agricolo

B — Fosfatici e potassici

Quintali

Provincie / Regioni	Fosfatici: Perfosfati minerali fino al 25%	Perfosfati minerali oltre il 25%	Perfosfati d'ossa e altri	Scorie di defosforazione	Totale (a)	Potassici: Cloruro fino al 45%	Cloruro oltre il 45%	Solfato	Sali greggi di potassio	Solfato doppio di potassio e magnesio	Totale
Torino	53.455	3.225	478	27.000	84.158	—	6.326	650	50.200	—	57.176
Vercelli	47.215	35.412	—	46.000	128.627	—	102.720	2.550	36.850	400	142.520
Novara	50.563	24.432	—	11.000	85.995	—	86.170	650	24.150	—	110.970
Cuneo	97.109	7.395	6.294	15.570	126.368	—	5.330	9.650	37.270	—	52.250
Asti	15.190	900	—	400	16.490	—	1.000	1.050	20.900	—	22.950
Alessandria	91.410	6.000	62	4.750	102.222	—	6.000	4.500	19.350	—	29.850
Piemonte	**354.942**	**77.364**	**6.834**	**104.720**	**543.860**	**—**	**207.546**	**19.050**	**188.720**	**400**	**415.716**
Varese	4.050	300	—	1.200	5.550	—	—	—	1.150	—	1.150
Como	3.515	—	20	400	3.935	—	1.400	450	1.200	—	3.050
Sondrio	720	—	—	600	1.320	—	250	780	—	—	1.030
Milano	54.610	13.838	—	19.576	95.130	—	38.570	4.750	4.050	—	45.370
Bergamo	60.590	510	—	1.707	62.807	—	6.750	—	5.000	—	11.750
Brescia	172.946	29.250	—	4.800	206.996	—	114.020	700	3.900	—	118.620
Pavia	113.993	19.220	—	25.475	158.688	—	48.900	4.100	24.750	—	77.750
Cremona	34.855	11.440	—	6.095	52.390	—	22.225	5.050	1.900	—	29.175
Mantova	151.357	20.580	—	21.094	193.031	—	23.570	17.250	4.750	200	45.770
Lombardia	**596.636**	**95.138**	**20**	**80.947**	**779.847**	**—**	**253.685**	**33.080**	**46.700**	**200**	**333.665**
Bolzano - *Boren*	45.070	3.504	—	27.045	75.619	—	1.696	800	9.400	22.430	34.326
Trento	29.815	4.470	—	1.400	35.685	3.860	75	3.650	2.300	4.650	14.535
Trentino-Alto Adige	**74.885**	**7.974**	**—**	**28.445**	**111.304**	**3.860**	**1.771**	**4.450**	**11.700**	**27.080**	**48.861**
Verona	196.102	6.147	—	11.036	213.285	450	29.130	31.134	5.150	2.620	68.484
Vicenza	65.454	3.073	—	2.300	70.827	—	28.409	7.050	1.050	600	37.109
Belluno	8.090	—	—	200	8.290	—	—	—	—	—	—
Treviso	92.827	9.200	—	1.650	103.677	—	19.500	21.250	41.050	4.800	86.600
Venezia	206.569	27.065	—	9.550	243.184	—	42.797	33.440	15.800	11.200	103.237
Padova	131.921	10.073	—	1.100	143.094	—	33.674	18.825	10.500	—	62.999
Rovigo	273.277	24.678	—	13.160	311.115	—	19.910	63.985	400	1.000	85.295
Veneto	**974.240**	**80.236**	**—**	**38.996**	**1.093.472**	**450**	**173.420**	**175.684**	**73.950**	**20.220**	**443.724**
Pordenone	22.410	833	—	400	23.643	2.900	17.775	1.950	52.000	400	75.025
Udine	239.197	5.977	—	9.500	254.674	6.450	42.556	24.190	33.990	950	108.136
Gorizia	—	500	—	—	500	—	372	650	1.700	—	2.722
Trieste	8.480	—	—	—	8.480	—	200	1.150	—	—	1.350
Friuli-Venezia Giulia	**270.087**	**7.310**	**—**	**9.900**	**287.297**	**9.350**	**60.903**	**27.940**	**87.690**	**1.350**	**187.233**
Imperia	16.662	4.220	14.288	—	35.168	—	—	4.000	7.200	—	11.200
Savona	2.805	750	2.830	400	6.785	—	—	1.130	2.850	—	3.980
Genova	878	—	100	200	1.178	—	—	250	—	—	250
La Spezia	2.740	—	—	—	2.740	—	—	250	—	—	250
Liguria	**23.085**	**4.970**	**17.216**	**600**	**45.871**	**—**	**—**	**5.630**	**10.050**	**—**	**15.680**
Piacenza	365.286	1.220	—	5.250	371.756	—	200	5.820	—	—	6.020
Parma	65.997	8.985	—	101.160	176.142	—	800	5.260	—	—	6.060
Reggio nell'Emilia	76.837	4.770	250	84.450	166.307	—	400	5.725	—	—	6.125
Modena	161.853	15.308	—	119.435	296.594	—	800	9.870	—	—	10.670
Bologna	299.535	52.680	2.957	126.786	481.958	600	3.800	17.585	—	—	21.985
Ferrara	355.446	117.526	—	21.467	494.439	—	672	8.750	—	—	9.422
Ravenna	198.873	27.967	—	24.191	251.031	—	60	10.830	—	—	10.890
Forlì	82.880	6.772	511	7.250	97.413	—	—	2.950	—	—	2.950
Emilia-Romagna	**1.606.707**	**235.226**	**3.718**	**489.989**	**2.335.640**	**600**	**6.732**	**66.790**	**—**	**—**	**74.122**
Massa-Carrara	5.440	200	290	—	5.930	—	—	—	—	—	—
Lucca	4.760	4.285	2.127	650	11.822	3.400	4.000	11.130	—	—	18.530
Pistoia	1.050	1.000	1.625	800	4.475	—	—	2.280	—	—	2.280
Firenze	8.057	2.150	4.094	1.206	15.507	—	200	3.370	—	—	3.570
Livorno	8.096	5.270	1.108	—	14.474	—	—	—	—	—	—
Pisa	40.508	4.130	1.620	500	46.758	—	—	3.100	—	—	3.100
Arezzo	21.175	2.240	7.944	650	32.009	—	—	2.800	—	—	2.800
Siena	46.757	5.700	536	650	53.643	—	1.000	2.550	—	—	3.550
Grosseto	38.927	17.830	30	3.400	60.187	—	—	4.500	—	—	4.500
Toscana	**174.770**	**42.805**	**19.374**	**7.856**	**244.805**	**3.400**	**5.200**	**29.730**	**—**	**—**	**38.330**

(a) Compresi i fosfati macinati distribuiti nella provincia di Milano (q. 7.106)

Segue Tav. 90 — Concimi chimici distribuiti per uso agricolo

Segue B — Fosfatici e potassici

Quintali

Province / Regioni	Fosfatici: Perfosfati minerali fino al 25%	Fosfatici: Perfosfati minerali oltre il 25%	Fosfatici: Perfosfati d'ossa e altri	Fosfatici: Scorie di defosforazione	Fosfatici: Totale (a)	Potassici: Cloruro fino al 45%	Potassici: Cloruro oltre il 45%	Potassici: Solfato	Potassici: Sali greggi di potassio	Potassici: Solfato doppio di potassio e magnesio	Potassici: Totale
Perugia	142.791	30.225	2.110	1.000	176.126	—	—	20.825	—	—	20.825
Terni	51.961	1.300	—	—	53.261	—	—	1.720	—	—	1.720
Umbria	**194.752**	**31.525**	**2.110**	**1.000**	**229.387**	—	—	**22.545**	—	—	**22.545**
Pesaro e Urbino	180.818	11.655	—	250	192.723	—	—	1.500	—	—	1.500
Ancona	212.989	10.165	—	250	223.404	—	—	200	—	—	200
Macerata	204.978	6.525	—	—	211.503	—	—	1.800	—	—	1.800
Ascoli Piceno	280.618	2.570	450	750	284.388	—	—	3.785	—	—	3.785
Marche	**879.403**	**30.915**	**450**	**1.250**	**912.018**	—	—	**7.285**	—	—	**7.285**
Viterbo	104.442	17.513	—	7.600	129.555	—	—	7.400	—	—	7.400
Vieti	31.975	700	—	—	32.675	—	—	—	—	—	—
Roma	50.355	4.588	849	50.658	106.450	—	—	9.010	500	1.500	11.010
Latina	62.305	4.740	50	10.950	78.045	—	—	17.500	—	1.400	18.900
Frosinone	44.205	—	—	—	44.205	—	—	300	—	—	300
Lazio	**293.282**	**27.541**	**899**	**69.208**	**390.930**	—	—	**34.210**	**500**	**2.900**	**37.610**
L'Aquila	11.580	—	—	—	11.580	—	—	700	—	—	700
Teramo	181.969	5.653	—	—	187.622	—	—	5.155	—	—	5.155
Pescara	97.392	7.589	—	19.150	124.131	—	150	930	—	—	1.080
Chieti	186.658	10.876	3.160	—	200.694	—	600	5.850	—	—	6.450
Abruzzi	**477.599**	**24.118**	**3.160**	**19.150**	**524.027**	—	**750**	**12.635**	—	—	**13.385**
Isernia	13.090	—	—	—	13.090	—	—	—	—	—	—
Campobasso	64.235	2.820	—	—	67.055	—	—	1.000	—	—	1.000
Molise	**77.325**	**2.820**	—	—	**80.145**	—	—	**1.000**	—	—	**1.000**
Caserta	157.063	2.700	—	—	159.763	—	—	2.400	—	—	2.400
Benevento	138.581	—	—	—	138.581	—	—	550	—	—	550
Napoli	229.801	900	—	750	231.451	—	400	2.420	—	—	2.820
Avellino	72.349	—	—	—	72.349	—	—	300	—	—	300
Salerno	190.222	285	—	400	190.907	—	—	5.860	—	—	5.860
Campania	**788.016**	**3.885**	—	**1.150**	**793.051**	—	**400**	**11.530**	—	—	**11.930**
Foggia	177.048	33.637	—	500	211.185	—	2.400	4.900	—	—	7.300
Bari	215.945	5.240	—	3.013	224.198	—	—	5.900	—	—	5.900
Taranto	82.820	540	—	300	83.660	—	—	11.625	—	—	11.625
Brindisi	136.009	1.450	—	150	137.609	—	—	5.740	—	—	5.740
Lecce	116.130	3.220	—	120	119.470	—	800	26.535	—	—	27.135
Puglia	**727.952**	**44.087**	—	**4.083**	**776.122**	—	**3.000**	**54.700**	—	—	**57.700**
Potenza	53.448	5.430	—	—	58.878	—	—	—	—	—	—
Matera	76.165	3.870	—	—	80.035	—	—	2.580	—	—	2.580
Basilicata	**129.613**	**9.300**	—	—	**138.913**	—	—	**2.580**	—	—	**2.580**
Cosenza	80.422	1.190	—	1.200	82.812	—	200	1.400	—	—	1.600
Catanzaro	134.845	3.550	—	600	138.995	—	—	3.500	—	—	3.500
Reggio di Calabria	58.145	2.000	—	1.200	61.345	—	—	5.830	—	—	5.830
Calabria	**273.412**	**6.740**	—	**3.000**	**283.152**	—	**200**	**10.730**	—	—	**10.930**
Trapani	43.565	1.600	—	—	45.165	—	—	1.000	—	—	1.000
Palermo	162.245	—	4.960	600	167.805	500	400	4.930	400	—	6.230
Messina	32.220	—	—	—	32.220	—	—	4.140	—	—	4.140
Agrigento	108.890	2.000	—	11.000	121.890	200	150	1.460	—	—	1.810
Caltanissetta	80.875	1.660	—	—	82.535	—	—	305	—	—	305
Enna	64.134	2.671	—	—	66.805	—	—	450	—	—	450
Catania	188.095	2.900	—	2.800	193.795	—	—	20.300	—	—	20.300
Ragusa	99.535	—	—	—	99.535	—	—	26.360	—	—	26.360
Siracusa	71.735	400	1.000	400	73.535	—	400	19.290	—	—	19.690
Sicilia	**851.294**	**11.231**	**5.960**	**14.800**	**883.285**	**700**	**950**	**78.235**	**400**	—	**80.285**
Sassari	—	1.993	—	19.080	21.073	—	—	250	—	—	250
Nuoro	—	1.500	—	—	1.500	—	—	900	—	—	900
Cagliari	580	17.465	—	10.000	28.045	—	—	4.150	450	—	4.600
Sardegna	**580**	**20.958**	—	**29.080**	**50.618**	—	—	**5.300**	**450**	—	**5.750**
ITALIA	**8.768.580**	**764.143**	**59.741**	**904.174**	**10.503.744**	**18.360**	**714.557**	**603.104**	**420.160**	**52.150**	**1.808.331**

(a) Cfr. la nota alla pagina precedente.

Segue Tav. 90 — Concimi chimici distribuiti per uso agricolo

C — Complessi e composti da miscele

Quintali

Province / Regioni	Complessi (a): Binari Fosfo-azotati (b)	Complessi (a): Binari Azoto-potassici	Complessi (a): Ternari (fosfo-azoto-potassici)	Complessi (a): Totale	Composti da miscele (c)
Torino	8.764	500	346.684	355.948	68.467
Vercelli	9.780	180	179.968	189.928	38.395
Novara	6.300	190	121.052	127.542	7.825
Cuneo	9.713	4.680	474.798	489.191	58.414
Asti	8.200	250	120.254	128.704	8.269
Alessandria	49.839	1.010	384.807	435.656	44.585
Piemonte	**92.596**	**6.810**	**1.627.563**	**1.726.969**	**225.855**
Valle d'Aosta	**300**	—	**2.890**	**3.190**	—
Varese	1.550	180	46.976	48.706	2.270
Como	4.930	—	53.102	58.032	—
Sondrio	1.330	200	14.961	16.491	6.553
Milano	50.557	1.149	511.070	562.776	65.214
Bergamo	1.660	120	126.266	128.046	17.266
Brescia	38.830	370	247.816	286.916	120.638
Pavia	51.509	1.570	285.879	338.958	31.994
Cremona	61.086	190	263.639	324.917	156.735
Mantova	61.669	1.807	512.166	575.632	23.705
Lombardia	**273.113**	**5.486**	**2.061.875**	**2.340.474**	**424.375**
Bolzano - *Bozen*	8	2.970	198.115	201.093	45.789
Trento	300	410	114.629	115.339	10.267
Trent.-A. Adige	**308**	**3.380**	**312.744**	**316.432**	**56.056**
Verona	10.615	8.313	372.438	391.366	154.208
Vicenza	3.387	3.260	173.141	179.788	25.485
Belluno	—	—	10.370	10.370	800
Treviso	33.431	1.550	470.907	505.888	45.822
Venezia	48.776	3.935	364.948	417.659	41.583
Padova	38.466	985	366.551	405.982	30.370
Rovigo	37.535	1.470	246.529	285.534	18.279
Veneto	**172.210**	**19.493**	**2.004.884**	**2.196.587**	**316.547**
Pordenone	5.012	395	118.161	124.468	1.650
Udine	13.745	1.350	479.435	494.530	72.835
Gorizia	616	—	21.896	22.512	563
Trieste	800	355	8.621	9.776	1.570
Friuli-V. Giulia	**21.073**	**2.100**	**628.113**	**651.286**	**76.618**
Imperia	4.530	3.180	40.490	48.200	4.296
Savona	595	395	24.563	25.553	816
Genova	300	960	16.330	17.490	1.100
La Spezia	650	180	10.914	11.744	1.000
Liguria	**5.975**	**4.715**	**92.297**	**102.987**	**7.212**
Piacenza	16.480	300	66.999	83.779	130.844
Parma	76.866	930	192.673	270.469	14.356
Reggio nell'Emilia	25.365	1.360	230.056	258.781	9.340
Modena	96.813	1.690	190.533	289.036	22.343
Bologna	157.375	7.760	310.070	475.205	41.320
Ferrara	203.205	6.296	177.943	387.443	12.908
Ravenna	78.956	970	108.723	188.649	27.092
Forlì	70.501	645	114.647	185.793	28.653
Emilia-Romagna	**725.561**	**19.950**	**1.391.644**	**2.137.155**	**286.856**
Massa-Carrara	150	195	9.420	9.765	900
Lucca	11.618	1.465	144.120	157.203	7.785
Pistoia	2.370	800	46.161	49.331	1.498
Firenze	30.905	665	157.050	188.620	6.328
Livorno	38.376	1.015	46.436	85.827	850
Pisa	56.437	100	66.592	123.129	1.555
Arezzo	47.602	900	93.233	141.735	6.384
Siena	119.970	—	105.511	225.481	6.985
Grosseto	117.040	1.200	88.922	207.162	—
Toscana	**424.468**	**6.340**	**757.445**	**1.188.253**	**32.295**

Province / Regioni	Complessi (a): Binari Fosfo-azotati (b)	Complessi (a): Binari Azoto-potassici	Complessi (a): Ternari (fosfo-azoto-potassici)	Complessi (a): Totale	Composti da miscele (c)
Perugia	93.644	1.150	103.868	198.662	8.358
Terni	24.896	130	34.466	59.492	356
Umbria	**118.540**	**1.280**	**138.334**	**258.154**	**8.714**
Pesaro e Urbino	64.356	260	67.888	132.504	—
Ancona	60.325	1.002	73.251	134.578	2.620
Macerata	50.203	740	78.653	129.596	325
Ascoli Piceno	19.030	600	109.715	129.345	4.459
Marche	**193.914**	**2.602**	**329.507**	**526.023**	**7.404**
Viterbo	131.181	430	83.492	215.103	450
Rieti	11.202	270	36.089	47.561	—
Roma	110.113	3.010	187.142	300.265	5.703
Latina	61.363	5.000	153.203	219.566	157
Frosinone	1.550	310	40.841	42.701	—
Lazio	**315.409**	**9.020**	**500.767**	**825.196**	**6.310**
L'Aquila	26.725	370	44.480	71.575	1.480
Teramo	16.720	771	67.340	84.831	1.092
Pescara	11.691	587	49.483	61.761	3.330
Chieti	15.770	200	126.270	142.240	16.967
Abruzzi	**70.906**	**1.928**	**287.573**	**360.407**	**22.869**
Isernia	300	—	10.430	10.730	—
Campobasso	27.750	190	55.030	82.970	7.582
Molise	**28.050**	**190**	**65.460**	**93.700**	**7.582**
Caserta	40.769	1.490	100.969	143.228	7.288
Benevento	9.700	220	36.116	46.036	198
Napoli	48.975	395	121.870	171.240	8.036
Avellino	10.357	380	17.515	28.252	—
Salerno	27.328	3.275	115.019	145.622	846
Campania	**137.129**	**5.760**	**391.489**	**534.378**	**16.368**
Foggia	197.071	1.790	164.356	363.217	8.104
Bari	76.813	2.590	132.115	211.518	2.510
Taranto	13.165	2.100	91.001	106.266	—
Brindisi	4.580	110	63.301	67.991	403
Lecce	2.512	270	202.417	205.199	1.384
Puglia	**294.141**	**6.860**	**653.190**	**954.191**	**12.401**
Potenza	83.235	1.720	43.357	128.312	—
Matera	53.101	290	64.387	117.778	—
Basilicata	**136.336**	**2.010**	**107.744**	**246.090**	—
Cosenza	39.773	810	78.124	118.707	—
Catanzaro	29.304	365	80.925	110.594	—
Reggio di Calabria	17.400	800	89.025	107.225	370
Calabria	**86.477**	**1.975**	**248.074**	**336.526**	**370**
Trapani	28.850	—	110.337	139.187	400
Palermo	27.387	—	108.496	135.883	—
Messina	13.870	400	117.115	131.385	—
Agrigento	15.265	1.020	58.410	74.695	—
Caltanissetta	24.171	—	16.605	40.776	—
Enna	25.840	200	16.321	42.381	—
Catania	89.365	990	301.038	371.393	9.004
Ragusa	6.708	—	88.467	95.175	—
Siracusa	19.035	4.800	123.917	147.752	2.000
Sicilia	**230.491**	**7.410**	**940.706**	**1.178.607**	**11.404**
Sassari	29.550	200	37.888	67.638	—
Nuoro	13.400	—	32.094	45.494	—
Cagliari	47.058	1.600	96.586	145.244	—
Sardegna	**90.008**	**1.800**	**166.568**	**258.376**	—
ITALIA	**3.417.005**	**109.109**	**12.708.867**	**16.234.981**	**1.519.226**

(a) Granulari ottenuti mediante reazioni chimiche appositamente eseguite. — (b) Compreso il perfosfato ammonizzato distribuito nelle provincie di Trento (q. 309) e di Rovigo (q. 4.069). — (c) Prodotti contenenti due o più elementi fertilizzanti, ottenuti mediante mescolanza meccanica di concimi semplici.

TAV. 91 — Elementi fertilizzanti contenuti nei concimi chimici distribuiti per uso agricolo

PROVINCIE REGIONI	TOTALE - Quintali									PER ETTARO DI SUPERFICIE CONCIMABILE Chilogrammi (a)		
	Azoto					Anidride fosforica			Ossido potassico			
	Nitrico	Ammoniacale	Ammidico	Organico	Totale	Solubile	Insolubile	Totale		Azoto	Anidride fosforica	Ossido potassico
Torino	28.578	62.882	20.295	640	112.395	67.070	1.374	68.444	74.328	55,6	33,9	36,8
Vercelli	14.645	40.417	75.821	400	131.283	67.647	2.098	69.745	112.714	99,3	52,8	85,3
Novara	14.213	25.493	32.139	338	72.183	38.303	672	38.975	77.612	84,9	45,8	91,2
Cuneo	22.829	60.427	21.081	531	104.868	87.596	1.615	89.211	87.368	38,3	32,6	31,9
Asti	7.726	19.961	4.981	179	32.847	18.630	192	18.822	24.772	30,1	17,2	22,7
Alessandria	32.006	68.485	38.485	687	139.663	87.277	888	88.165	66.824	69,1	43,6	33,1
PIEMONTE	**119.997**	**277.665**	**192.802**	**2.775**	**593.239**	**366.523**	**6.839**	**373.362**	**443.618**	**59,1**	**37,2**	**44,2**
VALLE D'AOSTA	—	**553**	**27**	—	**580**	**506**	—	**506**	**350**	**2,4**	**2,1**	**1,5**
Varese	2.781	8.564	7.611	86	19.042	6.589	71	6.660	5.512	62,9	22,0	18,2
Como	3.617	10.686	3.374	143	17.820	8.159	29	8.188	7.147	35,5	16,3	14,2
Sondrio	354	2.280	1.098	64	3.796	3.052	27	3.079	3.848	14,5	11,8	14,7
Milano	20.777	88.000	67.625	637	177.039	109.395	2.722	112.117	101.549	101,4	64,2	58,2
Bergamo	20.591	33.990	11.701	211	66.493	29.664	335	29.999	22.367	71,7	32,4	24,1
Brescia	61.366	82.284	48.454	94	192.178	107.870	1.770	109.640	117.680	110,6	63,1	67,7
Pavia	22.451	49.014	59.392	408	131.265	84.857	1.854	86.711	85.190	67,3	44,4	43,6
Cremona	26.053	52.868	52.037	42	131.000	82.041	403	82.444	66.786	90,8	57,1	46,3
Mantova	38.383	84.300	71.935	298	194.916	132.095	1.437	133.532	106.529	106,4	72,9	58,2
LOMBARDIA	**196.373**	**411.966**	**323.227**	**1.983**	**933.549**	**563.722**	**8.648**	**572.370**	**516.608**	**87,2**	**53,5**	**48,3**
Bolzano - Bozen	22.848	25.457	1.079	325	50.609	34.055	1.256	35.311	48.930	49,3	34,4	47,7
Trento	5.792	23.079	826	193	29.890	20.705	183	20.888	21.646	37,0	25,9	26,8
TRENTINO-A. ADIGE	**28.640**	**48.536**	**2.805**	**518**	**80.499**	**54.760**	**1.439**	**56.199**	**70.576**	**43,9**	**30,6**	**38,5**
Verona	25.826	63.444	63.895	437	153.402	109.055	924	109.979	103.856	88,7	63,6	60,1
Vicenza	11.426	29.975	28.146	337	69.886	40.421	300	40.721	47.415	57,4	33,5	30,0
Belluno	512	1.616	644	4	2.776	2.771	42	2.813	1.159	4,8	4,9	2,0
Treviso	22.905	74.876	67.509	532	165.822	92.330	415	92.745	101.933	100,8	56,4	62,0
Venezia	29.388	67.414	144.082	589	241.473	119.223	1.156	120.379	104.086	182,7	91,1	78,7
Padova	20.656	54.243	74.378	736	150.013	91.344	619	91.963	81.657	93,5	57,3	50,9
Rovigo	15.921	33.769	69.638	460	119.788	107.284	1.642	108.926	71.904	94,5	86,0	56,7
VENETO	**126.436**	**325.337**	**448.292**	**3.095**	**903.160**	**562.428**	**5.098**	**567.526**	**512.010**	**96,5**	**60,7**	**54,7**
Pordenone	4.697	21.529	14.185	159	40.570	19.769	106	19.875	47.460	51,7	25,3	60,4
Udine	23.210	85.899	63.230	154	172.493	132.071	1.134	133.205	127.194	99,9	77,2	73,9
Gorizia	819	2.172	2.128	53	5.170	3.284	—	3.284	4.120	29,4	18,7	23,5
Trieste	893	1.714	2.069	31	4.707	3.095	25	3.120	1.820	104,7	69,4	40,5
FRIULI-V. GIULIA	**29.619**	**111.314**	**81.610**	**397**	**222.940**	**158.219**	**1.265**	**159.484**	**180.594**	**81,6**	**58,4**	**66,1**
Imperia	3.670	14.418	646	464	19.198	13.036	167	13.203	11.407	69,5	47,8	41,3
Savona	1.247	4.715	8.649	84	14.695	4.017	32	4.049	5.299	51,9	14,3	18,7
Genova	708	3.888	389	19	5.004	1.981	17	1.998	2.863	14,0	5,6	7,4
La Spezia	513	1.934	244	27	2.718	1.846	15	1.861	1.397	15,6	10,7	8,0
LIGURIA	**6.138**	**24.955**	**9.928**	**594**	**41.615**	**20.880**	**231**	**21.111**	**20.766**	**38,1**	**19,3**	**19,0**
Piacenza	18.698	25.239	17.951	50	61.938	98.104	1.741	99.845	22.299	43,1	69,5	15,5
Parma	8.853	34.460	10.159	228	53.700	74.942	4.276	79.218	28.837	29,7	43,8	16,0
Reggio nell'Emilia	12.690	26.776	16.279	89	55.834	61.108	3.748	64.856	31.290	38,9	45,1	21,8
Modena	22.413	52.738	13.838	373	89.362	102.612	5.407	108.019	30.865	94,0	65,2	18,5
Bologna	44.602	86.567	40.772	1.008	172.949	189.360	6.005	195.365	55.796	88,3	99,8	28,5
Ferrara	37.743	63.042	101.992	339	223.116	208.201	2.293	210.494	33.624	125,4	118,3	18,9
Ravenna	23.864	50.911	20.175	355	95.105	86.432	1.863	88.295	21.009	69,4	64,4	15,3
Forlì	20.589	29.441	9.131	547	59.708	47.775	789	48.564	17.442	44,0	35,7	12,8
EMILIA-ROMAGNA	**189.252**	**389.174**	**230.297**	**2.989**	**811.712**	**868.534**	**26.122**	**894.656**	**240.962**	**63,4**	**69,9**	**18,8**
Massa-Carrara	367	1.297	391	31	2.086	2.193	27	2.220	1.063	9,3	9,9	4,7
Lucca	14.928	23.041	13.616	240	51.825	23.676	83	23.759	27.938	136,8	62,7	73,8
Pistoia	5.498	11.145	3.520	72	20.235	7.221	61	7.282	6.896	78,4	28,2	26,7
Firenze	13.697	28.856	11.456	304	54.313	34.088	111	34.199	22.054	37,9	23,9	15,4
Livorno	5.647	16.312	6.893	124	28.976	25.487	52	25.539	6.527	69,4	61,2	15,6
Pisa	8.238	28.032	11.859	92	48.221	43.485	226	43.711	10.700	41,5	37,6	9,2
Arezzo	8.592	20.197	16.796	260	45.845	38.286	191	38.477	13.020	36,3	30,5	10,3
Siena	13.304	38.554	21.857	29	73.744	76.931	239	77.170	16.711	46,5	48,7	10,5
Grosseto	18.826	46.577	23.704	58	89.165	79.957	306	80.263	16.560	51,0	45,9	9,5
TOSCANA	**89.097**	**214.011**	**110.092**	**1.210**	**414.410**	**331.324**	**1.296**	**332.620**	**121.469**	**48,9**	**39,3**	**14,3**

(a) Nella superficie concimabile sono compresi i seminativi (esclusi i terreni a riposo), le coltivazioni legnose agrarie, i prati permanenti e gli orti familiari.

Segue TAV. 91 — Elementi fertilizzanti contenuti nei concimi chimici distribuiti per uso agricolo

PROVINCIE REGIONI	TOTALE - Quintali									PER ETTARO DI SUPERFICIE CONCIMABILE Chilogrammi (a)		
	Azoto					Anidride fosforica			Ossido potassico			
	Nitrico	Ammoniacale	Ammidico	Organico	Totale	Solubile	Insolubile	Totale		Azoto	Anidride fosforica	Ossido potassico
Perugia	20.498	44.761	65.427	293	130.979	92.245	680	92.925	24.536	55,3	39,2	10,4
Terni	6.448	12.606	13.349	51	32.454	24.811	229	25.040	4.648	35,9	27,7	5,1
UMBRIA	**26.946**	**57.367**	**78.776**	**344**	**163.433**	**117.056**	**909**	**117.965**	**29.184**	**50,0**	**36,0**	**8,9**
Pesaro e Urbino	19.396	36.686	27.262	129	83.473	69.892	827	70.719	8.213	64,4	54,6	6,3
Ancona	26.684	41.966	31.615	181	100.446	73.186	990	74.176	9.123	81,6	60,3	7,4
Macerata	21.296	34.759	20.943	179	77.177	67.206	849	68.055	9.920	50,4	44,4	6,4
Ascoli Piceno	20.515	36.783	12.385	254	69.937	71.595	1.213	72.808	14.224	61,2	63,7	12,4
MARCHE	**87.891**	**150.194**	**92.205**	**743**	**331.033**	**281.879**	**3.879**	**285.758**	**41.480**	**63,7**	**55,0**	**8,0**
Viterbo	30.510	61.152	28.112	119	119.893	95.325	759	96.084	14.028	52,6	42,1	6,1
Rieti	2.333	7.970	1.808	78	12.189	14.562	138	14.700	3.804	16,7	20,2	5,2
Roma	18.313	50.514	20.904	628	90.359	94.398	778	95.076	31.483	39,8	41,9	13,9
Latina	16.880	45.872	23.944	311	87.007	61.970	701	62.671	35.412	75,1	54,1	30,5
Frosinone	10.066	16.849	6.037	50	33.002	13.104	183	13.287	4.317	29,8	11,2	3,9
LAZIO	**78.102**	**182.357**	**80.805**	**1.186**	**342.450**	**279.259**	**2.559**	**281.818**	**89.044**	**45,4**	**37,4**	**11,8**
L'Aquila	6.887	14.407	9.165	200	30.659	18.711	42	18.753	8.333	28,5	17,4	7,7
Teramo	9.552	28.272	8.560	223	46.607	48.759	723	49.482	10.029	50,3	53,4	10,8
Pescara	5.488	15.183	3.618	172	24.461	34.091	371	34.462	6.443	39,4	55,6	10,4
Chieti	9.796	36.002	6.016	805	54.619	61.395	727	62.122	20.668	39,7	45,2	15,0
ABRUZZI	**31.723**	**93.864**	**29.359**	**1.400**	**156.346**	**162.956**	**1.863**	**164.819**	**45.473**	**39,1**	**41,3**	**11,4**
Isernia	1.042	2.332	828	—	4.202	3.624	53	3.677	1.067	27,9	20,5	4,3
Campobasso	11.179	17.961	15.638	191	44.969	32.704	290	32.994	6.973	8,5	7,4	2,1
MOLISE	**12.221**	**20.293**	**16.466**	**191**	**49.171**	**36.328**	**343**	**36.671**	**8.040**	**23,3**	**17,4**	**3,8**
Caserta	16.569	65.695	29.353	275	111.891	56.525	640	57.165	13.770	66,4	33,9	8,2
Benevento	12.337	35.179	9.460	21	56.997	32.999	587	33.586	4.447	48,6	28,6	3,8
Napoli	14.828	107.981	29.865	337	153.011	65.088	957	66.045	14.350	227,4	98,3	21,3
Avellino	7.966	21.463	7.160	39	36.648	20.259	318	20.577	2.008	22,0	12,3	1,2
Salerno	20.328	107.104	66.716	212	194.360	55.902	794	56.696	17.594	115,0	33,5	10,4
CAMPANIA	**72.027**	**337.442**	**142.554**	**884**	**552.907**	**230.773**	**3.296**	**234.069**	**52.169**	**80,3**	**34,0**	**7,6**
Foggia	53.663	107.024	68.533	495	229.735	152.870	832	153.702	24.471	52,1	34,9	5,5
Bari	29.017	109.426	32.270	292	171.005	89.546	934	90.480	19.819	45,4	24,0	5,3
Taranto	6.902	29.777	7.817	80	44.576	34.293	360	34.653	18.605	28,6	22,3	11,9
Brindisi	4.339	23.538	5.219	131	33.227	35.523	574	36.096	10.242	23,7	24,6	7,0
Lecce	13.189	62.999	4.688	409	81.285	46.242	468	48.710	35.997	38,1	22,8	16,9
PUGLIA	**107.130**	**332.764**	**118.527**	**1.407**	**559.828**	**360.473**	**3.168**	**363.641**	**109.134**	**42,0**	**27,3**	**8,2**
Potenza	15.927	34.804	26.904	73	77.708	53.203	251	53.454	6.010	34,9	24,0	2,7
Matera	13.013	31.054	10.019	101	54.187	47.423	331	47.754	9.847	31,2	27,5	5,7
BASILICATA	**28.940**	**65.858**	**36.923**	**174**	**131.895**	**100.626**	**582**	**101.208**	**15.857**	**33,3**	**25,5**	**4,0**
Cosenza	8.376	39.634	4.035	67	52.112	40.511	379	40.890	10.909	26,1	20,5	5,5
Catanzaro	12.493	44.121	4.406	99	61.119	47.314	563	47.877	11.431	25,0	19,2	4,7
Reggio di Calabria	6.572	49.053	4.881	72	60.578	28.816	281	29.097	14.406	55,6	26,8	13,2
CALABRIA	**27.441**	**132.808**	**13.322**	**238**	**173.809**	**116.641**	**1.223**	**117.864**	**36.746**	**31,5**	**21,3**	**6,7**
Trapani	1.554	23.253	10.120	104	35.031	38.005	175	38.180	16.292	21,8	23,8	9,5
Palermo	5.450	57.423	17.237	179	80.289	53.300	674	53.974	15.843	26,7	18,0	5,3
Messina	5.246	42.755	2.254	34	50.289	25.421	129	25.550	16.235	49,1	25,0	15,9
Agrigento	10.200	25.608	7.622	114	43.544	36.320	436	36.756	8.492	20,7	17,5	4,0
Caltanissetta	5.076	10.629	11.566	42	27.313	27.090	323	27.413	2.476	17,1	17,2	1,6
Enna	2.358	8.299	8.416	40	19.113	25.661	257	25.918	2.339	11,4	15,5	1,4
Catania	11.939	104.039	13.155	633	129.766	95.505	992	96.497	46.026	69,2	51,4	24,5
Ragusa	6.068	24.406	4.114	137	34.725	33.153	398	33.551	24.770	36,5	25,6	19,0
Siracusa	4.248	35.870	6.663	67	46.848	38.358	353	38.711	28.934	42,3	35,0	26,1
SICILIA	**52.139**	**332.282**	**81.147**	**1.350**	**466.918**	**372.813**	**3.737**	**376.550**	**160.407**	**30,5**	**24,6**	**10,5**
Sassari	1.844	10.349	1.075	16	13.284	23.116	363	23.479	5.759	15,6	27,6	6,8
Nuoro	1.555	7.013	524	18	9.110	11.570	—	11.570	5.164	16,7	21,3	9,5
Cagliari	13.451	29.865	18.828	45	62.189	44.693	2	44.695	17.848	26,9	19,3	7,7
SARDEGNA	**16.850**	**47.227**	**20.427**	**79**	**84.583**	**79.379**	**365**	**79.744**	**28.771**	**22,8**	**21,5**	**7,8**
PROV. NON INDIC.	—	**12.067**	**37.841**	—	**49.908**	—	—	—	—	—	—	—
ITALIA	**1.326.962**	**3.568.034**	**2.147.432**	**21.557**	**7.063.985**	**5.065.079**	**72.862**	**5.137.941**	**2.723.258**	**55,2**	**40,1**	**21,3**

(a) Cfr. la nota a pagina precedente.

ANTIPARASSITARI

TAV. 92 — Anticrittogamici

A — ZOLFO E COMPOSTI DELLO ZOLFO

Chilogrammi

PROVINCIE REGIONI	ZOLFO							POLISOLFURI			
	Minerale	Greggio	Raffinato o sublimato	Bagnabile	Colloidale	Ramato a base esclusiva	Ramato a base prevalente	Di calcio a base esclusiva	Di bario a base esclusiva	Di bario a base prevalente	Altri
Torino	59.000	—	132.500	80.387	17.352	5.000	15.345	—	8.960	1.275	—
Vercelli	—	—	47.200	19.698	4.615	19.300	3.250	—	2.475	—	—
Novara	8.500	20.400	—	19.109	14.593	3.000	1.500	—	550	—	—
Cuneo	508.000	52.500	36.675	153.614	13.965	525	31.860	—	111.865	12.850	24.080
Asti	42.000	81.500	408.150	155.202	12.505	11.500	1.310	—	650	1.925	—
Alessandria	77.500	139.800	902.100	135.917	14.183	69.400	2.440	—	6.810	—	—
PIEMONTE	**695.000**	**294.200**	**1.526.625**	**563.927**	**77.213**	**108.725**	**55.705**	—	**131.300**	**16.050**	**24.080**
VALLE D'AOSTA	—	**11.850**	—	**2.857**	**490**	**500**	—	—	—	—	—
Varese	7.500	—	10.000	2.242	765	—	110	—	1.200	—	—
Como	18.000	—	—	1.750	3.614	—	2.210	—	2.000	—	—
Sondrio	65.800	5.650	1.195	37.150	6.267	200	17.050	9.750	3.075	—	—
Milano	30.000	1.000	171.100	37.062	2.679	1.400	110	—	400	—	—
Bergamo	27.500	—	—	12.039	2.020	—	51.470	—	20	—	—
Brescia	60.000	—	6.000	42.765	17.326	—	59.585	—	300	—	—
Pavia	9.000	179.800	345.500	103.231	12.868	7.200	9.240	2.500	3.930	1.250	—
Cremona	—	—	150	5.097	1.048	—	—	—	30	—	—
Mantova	—	280	80.000	77.523	17.718	50	50	—	2.415	3.350	—
LOMBARDIA	**217.800**	**186.730**	**613.945**	**308.879**	**64.305**	**8.850**	**139.825**	**12.250**	**13.370**	**4.600**	—
Bolzano - *Bozen*	—	3.475	33.075	325.030	104.839	—	—	66.000	—	1.000	1.484
Trento	5.500	6.250	63.400	91.482	100.375	—	2.000	40.000	2.820	—	—
TRENTINO-A. ADIGE	**5.500**	**9.725**	**96.475**	**416.512**	**205.214**	—	**2.000**	**106.000**	**2.820**	**1.000**	**1.484**
Verona	20.000	157.300	193.150	635.993	79.920	—	3.720	163.000	385.725	183.975	300
Vicenza	—	15.500	74.900	231.073	54.405	23.500	490	—	250	425	—
Belluno	—	—	—	39.447	395	—	30	—	760	—	—
Treviso	20.500	59.350	29.195	429.703	193.454	21.785	18.100	—	3.580	175	40
Venezia	26.000	16.700	193.380	235.040	86.396	24.530	20.940	110.500	5.050	1.700	2.550
Padova	2.600	81.110	69.150	370.685	60.259	3.820	6.000	15.650	1.345	975	638
Rovigo	8.100	7.000	3.300	105.505	23.017	11.680	3.790	70.600	13.925	6.000	—
VENETO	**77.200**	**336.960**	**563.075**	**2.047.446**	**497.846**	**85.315**	**53.070**	**359.750**	**410.635**	**193.250**	**3.528**
Pordenone	30.000	23.210	12.650	112.807	54.315	11.350	22.100	—	1.994	400	—
Udine	50.000	13.940	28.500	144.597	71.077	3.650	59.800	—	3.630	1.325	600
Gorizia	6.000	1.000	2.400	30.370	3.980	800	50	—	745	100	3.540
Trieste	22.500	750	—	1.532	1.575	500	18.500	—	820	—	—
FRIULI-V. GIULIA	**108.500**	**38.900**	**43.550**	**289.306**	**130.947**	**16.300**	**100.150**	—	**7.189**	**1.825**	**4.140**
Imperia	10.400	—	120.000	10.591	5.509	27.000	2.300	—	300	—	—
Savona	1.000	17.500	20.000	2.841	5.888	2.500	20	—	140	—	—
Genova	—	—	233.750	5.064	4.480	20.000	40	—	195	—	—
La Spezia	51.600	—	—	1.564	8.660	—	40.400	—	580	—	—
LIGURIA	**63.000**	**17.500**	**373.750**	**20.060**	**24.237**	**49.500**	**42.760**	—	**1.215**	—	—
Piacenza	116.670	11.055	—	79.762	11.514	—	9.500	5.750	2.775	550	—
Parma	45.500	3.000	21.520	82.147	4.785	250	14.000	—	500	—	—
Reggio nell'Emilia	15.750	1.725	8.050	350.258	29.213	—	6.000	12.000	900	250	—
Modena	11.800	3.700	150	299.675	53.290	—	1.250	150.525	39.685	103.625	—
Bologna	152.425	2.400	55.050	216.225	20.432	—	317.185	537.925	166.060	110.550	6.460
Ferrara	16.000	6.275	—	117.189	66.453	9.125	16.420	761.200	18.355	278.875	1.310
Ravenna	314.650	—	50	335.862	55.782	—	64.902	18.000	132.600	39.500	12.741
Forlì	88.925	—	10.050	226.485	19.860	12.000	54.140	6.750	173.060	20.250	9.584
EMILIA-ROMAGNA	**761.420**	**28.155**	**94.870**	**1.707.603**	**261.309**	**21.375**	**503.397**	**1.492.150**	**533.935**	**553.600**	**30.095**
Massa-Carrara	—	1.000	400	14.046	6.108	—	—	—	165	—	—
Lucca	75.700	—	7.025	50.540	10.255	—	38.900	—	915	450	—
Pistoia	37.000	—	20.000	22.592	6.599	—	560	—	1.850	—	—
Firenze	175.100	65.125	64.800	237.408	26.361	22.300	28.255	—	2.420	875	300
Livorno	84.100	—	—	17.382	1.821	—	103.720	—	1.625	3.100	—
Pisa	48.600	20.000	63.500	61.265	7.693	—	17.700	—	4.885	—	—
Arezzo	49.500	9.600	19.000	158.770	12.287	—	1.700	—	550	—	—
Siena	35.300	44.000	32.000	93.286	12.585	35.500	17.920	—	200	—	—
Grosseto	11.200	—	165.000	31.797	11.479	55.000	5.635	—	9.120	200	—
TOSCANA	**516.500**	**139.725**	**371.725**	**687.086**	**95.188**	**112.800**	**211.390**	—	**21.730**	**4.625**	**300**

Segue TAV. 92 — Anticrittogamici

Segue A — ZOLFO E COMPOSTI DELLO ZOLFO

Chilogrammi

PROVINCIE REGIONI	ZOLFO							POLISOLFURI			
	Minerale	Greggio	Raffinato o sublimato	Bagnabile	Colloidale	Ramato a base esclusiva	Ramato a base prevalente	Di calcio a base esclusiva	Di bario a base esclusiva	Di bario a base prevalente	Altri
Perugia	66.645	—	4.500	110.233	11.026	—	50.040	—	4.030	—	—
Terni	3.500	—	31.400	41.562	2.005	18.700	3.000	—	400	—	—
UMBRIA	**70.145**	—	**35.900**	**151.795**	**13.031**	**18.700**	**53.040**	—	**4.430**	—	—
Pesaro e Urbino	113.000	—	30.000	36.261	6.323	10.000	119.000	—	—	—	—
Ancona	133.900	167.000	25.000	38.653	8.895	22.500	14.140	—	30	—	—
Macerata	445.500	95.000	166.500	17.513	6.447	119.700	59.300	—	—	—	—
Ascoli Piceno	155.800	60.000	—	100.904	9.836	40.000	136.400	—	4.395	675	160
MARCHE	**848.200**	**322.000**	**221.500**	**193.331**	**31.501**	**192.200**	**328.840**	—	**4.425**	**675**	**160**
Viterbo	59.650	116.000	139.500	58.471	9.148	35.000	9.640	—	3.195	—	—
Rieti	11.500	—	—	21.269	4.880	—	16.900	—	—	—	—
Roma	667.400	231.000	2.498.870	143.137	28.440	125.925	34.060	—	19.930	129.425	—
Latina	190.500	30.000	270.000	49.656	12.883	—	1.550	—	25.265	5.575	—
Frosinone	42.300	—	125.000	62.129	10.615	—	—	—	1.650	—	—
LAZIO	**971.350**	**377.000**	**3.033.370**	**334.662**	**65.966**	**160.925**	**61.770**	—	**50.040**	**135.000**	—
L'Aquila	15.058	—	7.000	48.866	1.460	—	10.295	—	—	—	—
Teramo	85.800	—	125.000	60.443	5.228	65.000	24.100	—	3.000	—	—
Pescara	75.360	—	70.225	78.315	7.634	20.000	85.115	—	975	—	32
Chieti	183.381	30.000	216.000	597.162	35.825	—	74.185	—	1.500	50	—
ABRUZZI	**359.599**	**30.000**	**418.225**	**784.806**	**50.167**	**85.000**	**193.695**	—	**5.475**	**50**	**32**
Isernia	8.350	—	—	10.097	—	—	6.600	—	1.059	—	—
Campobasso	62.300	20.000	14.000	31.864	7.584	—	76.695	—	2.471	—	—
MOLISE	**70.650**	**20.000**	**14.000**	**41.961**	**7.584**	—	**83.295**	—	**3.530**	—	—
Caserta	552.000	—	162.000	85.437	14.135	—	1.000	—	48.135	13.050	—
Benevento	1.228.700	—	31.300	105.412	8.317	—	200	—	—	—	304
Napoli	3.053.700	22.700	715.900	135.773	25.863	—	—	—	67.935	33.075	—
Avellino	1.648.851	—	30.000	9.978	6.235	1.400	—	—	2.079	—	—
Salerno	1.594.825	62.000	914.500	69.743	21.217	—	11.500	—	8.341	5.250	144
CAMPANIA	**8.078.076**	**84.700**	**1.853.700**	**406.343**	**75.767**	**1.400**	**12.700**	—	**126.490**	**51.375**	**448**
Foggia	2.895.300	77.500	60.500	88.639	17.893	25.800	23.300	—	46.720	31.975	600
Bari	9.352.500	380.400	105.325	77.406	14.926	4.000	56	—	11.950	28.675	1.200
Taranto	1.348.500	560.000	628.500	63.301	14.577	1.000	—	—	2.275	3.650	—
Brindisi	2.157.600	492.300	218.450	33.166	15.187	10.000	2.120	—	1.520	—	—
Lecce	576.300	164.000	174.006	23.379	7.225	—	3.300	—	—	20.500	—
PUGLIA	**16.330.200**	**1.674.100**	**1.186.781**	**285.891**	**69.808**	**40.500**	**28.776**	—	**62.465**	**84.800**	**1.800**
Potenza	601.000	4.000	340.500	2.160	2.580	—	—	—	4.776	—	—
Matera	200.000	—	104.500	6.080	1.695	—	—	—	14.914	1.900	—
BASILICATA	**801.000**	**4.000**	**445.000**	**8.240**	**4.275**	—	—	—	**19.690**	**1.900**	—
Cosenza	46.550	53.450	179.153	8.388	1.125	35.000	1.670	—	2.700	12.000	500
Catanzaro	370.000	30.500	298.750	14.043	1.645	105.300	42.250	—	4.730	—	—
Reggio di Calabria	3.300	13.000	93.900	2.829	1.827	6.710	141.820	—	1.040	—	—
CALABRIA	**419.850**	**96.950**	**481.803**	**25.260**	**4.597**	**147.010**	**185.740**	—	**8.470**	**12.000**	**500**
Trapani	—	1.058.765	28.000	2.003	2.221	2.500	43	—	15.000	—	—
Palermo	61.700	487.405	23.300	2.076	800	10.300	61.751	—	1.300	—	—
Messina	—	167.285	48.750	10.086	2.343	4.675	129.450	—	100	—	—
Agrigento	—	1.658.800	248.500	1.745	812	—	750	—	1.010	—	—
Caltanissetta	—	152.000	3.900	320	91	—	2.550	—	—	—	—
Enna	—	63.750	300	153	62	—	2.700	—	350	—	—
Catania	—	198.050	123.900	23.039	20.136	—	37.274	—	2.990	—	—
Ragusa	—	181.500	189.300	6.715	681	—	—	—	400	—	—
Siracusa	—	209.600	207.600	8.557	1.205	—	22.795	—	600	—	—
SICILIA	**61.700**	**4.177.155**	**873.550**	**54.694**	**28.351**	**17.475**	**257.313**	—	**21.750**	—	—
Sassari	3.000	—	190.000	805	925	10.000	12.279	—	—	—	—
Nuoro	17.000	—	118.000	1.275	1.940	—	5.600	—	3.475	—	—
Cagliari	9.000	116.000	996.975	13.125	3.685	124.200	3.525	—	1.620	—	—
SARDEGNA	**29.000**	**116.000**	**1.304.975**	**15.205**	**6.550**	**134.200**	**21.404**	—	**5.095**	—	—
PROV. NON INDIC.	—	—	—	—	**339.945**	—	—	—	—	—	—
ITALIA	**30.484.690**	**7.965.650**	**13.552.819**	**8.345.864**	**2.054.291**	**1.200.775**	**2.334.870**	**1.970.150**	**1.434.054**	**1.060.750**	**66.567**

Segue Tav. 92 — Anticrittogamici

B — Composti del rame, del ferro, dello stagno e del mercurio

Chilogrammi

Provincie / Regioni	Composti del rame: Solfato	Ossicloruro: a base esclusiva: Totale	di cui: polveri bagnabili	di cui: soluzioni emulsionabili	Ossicloruro: a base prevalente	Ossiduli polveri bagnabili	Solfato di ferro	Composti dello stagno	Composti del mercurio
Torino	108.350	57.699	56.924	475	—	277	2.095	—	99
Vercelli	5.500	9.494	9.344	150	—	1.110	—	10.898	40
Novara	10.000	3.850	3.800	50	—	—	—	8.330	—
Cuneo	91.500	86.900	83.175	3.725	—	1.366	32.000	—	55
Asti	52.275	59.962	56.792	3.170	—	826	22.000	22	—
Alessandria	42.925	84.262	75.377	8.885	240	663	14.000	1.225	—
Piemonte	**310.550**	**302.167**	**285.412**	**16.455**	**240**	**4.242**	**70.095**	**20.475**	**194**
Valle d'Aosta	—	**5.334**	**5.334**	—	—	**310**	—	—	—
Varese	6.000	646	411	215	—	1	—	52	2
Como	7.850	417	417	—	—	50	1.000	—	—
Sondrio	11.847	24.869	23.372	1.497	374	998	—	—	—
Milano	335.075	88.007	87.107	129	—	175	321.450	5.799	680
Bergamo	700	1.326	1.191	135	—	—	54.000	—	—
Brescia	57.950	24.719	20.784	3.935	500	155	—	—	—
Pavia	39.530	76.359	74.954	1.305	398	—	—	7.817	40
Cremona	4.500	1.090	890	200	—	111	—	440	—
Mantova	38.015	19.567	18.842	725	9.372	698	—	—	51
Lombardia	**501.467**	**237.000**	**227.968**	**8.141**	**10.644**	**2.188**	**376.450**	**14.108**	**773**
Bolzano - *Bozen*	27.358	147.166	133.613	12.635	19.859	25.821	16.000	—	179
Trento	62.093	60.826	53.008	6.713	860	1.188	7.000	—	22
Trentino-A. Adige	**89.451**	**207.992**	**186.621**	**19.348**	**20.719**	**27.009**	**23.000**	—	**201**
Verona	274.500	302.560	286.190	30.150	11.699	19.350	140.000	20	34
Vicenza	53.250	17.028	14.466	1.712	991	18.077	40.100	15	—
Belluno	7.760	710	710	—	—	—	—	15	—
Treviso	170.928	158.172	128.247	29.625	24	—	159.000	145	—
Venezia	94.975	159.391	120.826	38.465	—	1.976	63.100	120	—
Padova	227.495	79.328	77.629	1.459	471	1.431	611.220	104	20
Rovigo	9.675	73.505	70.218	2.925	4.160	1.148	30.000	3.750	136
Veneto	**838.583**	**790.694**	**678.286**	**104.336**	**17.345**	**41.982**	**1.043.420**	**4.169**	**190**
Pordenone	4.788	83.350	78.790	4.410	20.031	366	—	—	5
Udine	695.186	29.734	16.559	12.350	4.000	1.376	25.000	—	—
Gorizia	966	11.770	11.410	300	5	210	15.075	—	—
Trieste	—	8.097	8.097	—	—	—	25	—	—
Friuli-V. Giulia	**700.940**	**132.951**	**114.856**	**17.060**	**24.036**	**1.952**	**40.100**	—	**5**
Imperia	23.800	96.512	96.237	275	12.260	—	75	—	—
Savona	18.500	34.474	34.324	150	—	51	—	—	—
Genova	91.400	20.696	20.576	100	—	—	18.000	—	—
La Spezia	232.700	70.815	70.190	625	—	—	—	—	—
Liguria	**366.400**	**222.497**	**221.317**	**1.150**	**12.260**	**51**	**18.075**	—	—
Piacenza	30.457	63.724	62.729	475	—	1.882	15.000	2.100	39
Parma	21.180	5.805	4.305	1.500	100	160	10.000	2.170	120
Reggio nell'Emilia	93.075	26.478	20.698	5.680	5.843	1.465	—	2.858	777
Modena	58.190	91.094	83.527	5.735	13.068	7.374	—	6.344	29
Bologna	292.903	79.707	75.094	4.328	7.592	40.222	390.035	14.851	40
Ferrara	23.878	269.163	263.543	5.050	14.897	47.298	—	15.127	384
Ravenna	100.481	228.298	199.568	25.550	79.019	5.245	39.000	6.136	—
Forlì	35.888	47.876	46.906	600	3.242	121	120.000	5.032	34
Emilia-Romagna	**656.052**	**810.145**	**756.370**	**48.918**	**123.761**	**103.767**	**574.035**	**54.618**	**1.423**
Massa-Carrara	1.000	5.697	5.697	—	—	—	—	7	—
Lucca	435.000	35.553	34.793	585	48	615	59.000	7	—
Pistoia	30.100	8.670	6.850	1.720	464	624	—	20	—
Firenze	637.800	107.657	51.392	53.535	530	30	16.000	110	35
Livorno	1.470	5.446	3.514	1.832	174	344	5.000	300	—
Pisa	6.200	17.251	14.799	2.452	—	924	—	15	—
Arezzo	6.598	30.980	25.705	5.275	422	629	2.000	30	—
Siena	117.485	30.024	19.792	9.967	60	106	5.000	—	—
Grosseto	10.575	41.715	27.040	14.275	—	759	50.500	800	—
Toscana	**1.246.228**	**282.993**	**189.582**	**89.641**	**1.698**	**4.031**	**137.500**	**1.289**	**35**

Segue Tav. 92 — Anticrittogamici

Segue B — Composti del rame, del ferro, dello stagno e del mercurio

Chilogrammi

Provincie / Regioni	Composti del rame: Solfato	Ossicloruro: a base esclusiva: Totale	di cui: polveri bagnabili	di cui: soluzioni emulsionabili	Ossicloruro: a base prevalente	Ossiduli polveri bagnabili	Solfato di ferro	Composti dello stagno	Composti del mercurio
Perugia	249.200	34.480	25.125	8.128	289	—	24.000	205	—
Terni	—	15.467	15.147	320	72	100	—	84	—
Umbria	**249.200**	**49.947**	**40.272**	**8.448**	**361**	**100**	**24.000**	**289**	—
Pesaro e Urbino	4.250	16.745	14.215	1.970	—	—	30.000	210	100
Ancona	44.700	37.404	23.749	13.225	904	2.651	140.000	338	—
Macerata	130.625	20.592	20.465	—	—	405	128.000	40	—
Ascoli Piceno	121.750	21.237	16.845	4.200	500	884	220.000	—	—
Marche	**301.325**	**95.978**	**75.274**	**19.395**	**1.404**	**3.940**	**518.000**	**588**	**100**
Viterbo	47.250	23.515	14.475	8.025	25	600	—	—	—
Rieti	119.730	4.055	4.055	—	—	—	2.000	—	—
Roma	8.306.623	188.073	145.393	40.950	4.013	3.523	1.024.925	16	—
Latina	133.925	180.148	178.533	1.590	248	9.547	1.000	9	—
Frosinone	465.600	11.390	11.390	—	1.396	3	3.000	—	—
Lazio	**9.073.128**	**406.181**	**353.846**	**50.565**	**5.682**	**13.673**	**1.030.925**	**25**	—
L'Aquila	25.430	30.640	30.640	—	—	382	100.000	90	—
Teramo	44.468	5.930	5.830	—	—	595	30.000	—	—
Pescara	25.481	21.542	18.812	1.600	10	579	—	140	—
Chieti	93.194	103.675	77.935	7.300	—	765	—	—	—
Abruzzi	**188.573**	**161.787**	**133.217**	**8.900**	**10**	**2.321**	**130.000**	**230**	—
Isernia	787	—	—	—	—	—	—	—	—
Campobasso	101.838	8.675	8.645	30	5	24	1.000	—	—
Molise	**102.625**	**8.675**	**8.645**	**30**	**5**	**24**	**1.000**	—	—
Caserta	248.350	52.166	50.132	1.985	4.734	3.345	—	—	13
Benevento	153.400	14.122	14.007	—	2.370	—	16.000	—	—
Napoli	2.108.350	63.861	58.749	4.637	1.201	11.021	574.500	—	1.068
Avellino	32.795	4.895	4.895	—	—	—	—	—	—
Salerno	415.463	82.485	79.513	2.822	421	5.952	39.000	—	20
Campania	**2.958.358**	**217.529**	**207.296**	**9.444**	**8.726**	**20.318**	**629.500**	—	**1.101**
Foggia	136.850	87.501	40.800	45.801	40	—	689.000	5.999	—
Bari	256.550	112.609	102.162	10.247	500	3.106	120.000	2.604	—
Taranto	203.825	134.849	121.712	12.100	1.480	—	450.000	717	—
Brindisi	137.588	187.266	176.122	8.735	312	—	96.000	204	—
Lecce	161.800	68.678	63.874	3.937	2.700	—	795.000	—	—
Puglia	**896.613**	**590.903**	**504.670**	**80.820**	**5.032**	**3.106**	**2.150.000**	**9.524**	—
Potenza	26.215	52.425	51.605	690	—	—	6.000	—	—
Matera	4.410	32.683	28.943	3.510	—	—	—	70	—
Basilicata	**30.625**	**85.108**	**80.548**	**4.200**	—	—	**6.000**	**70**	—
Cosenza	32.300	20.621	17.941	2.600	24	539	26.000	510	—
Catanzaro	53.530	44.881	37.991	6.850	9.208	2.289	2.500	—	—
Reggio di Calabria	48.100	11.955	8.605	3.350	—	900	1.000	—	—
Calabria	**133.930**	**77.457**	**64.537**	**12.800**	**9.230**	**3.728**	**29.500**	**510**	—
Trapani	16.550	98.500	97.230	1.050	33.600	2.502	58.000	—	—
Palermo	63.235	54.015	50.940	3.025	6.125	1.367	837.000	—	—
Messina	35.515	8.655	7.128	1.237	—	—	200.025	—	—
Agrigento	5.125	24.180	24.140	—	29.600	254	55.000	—	—
Caltanissetta	1.375	1.987	1.987	—	600	—	—	—	—
Enna	1.325	463	463	—	340	—	—	—	—
Catania	85.600	54.274	38.874	12.943	50	3.546	255.000	—	56
Ragusa	2.810	7.739	7.339	400	250	—	99.500	—	—
Siracusa	7.265	10.873	8.623	2.250	200	35	480.000	—	—
Sicilia	**218.800**	**260.686**	**236.724**	**20.905**	**70.765**	**7.704**	**1.984.525**	—	**56**
Sassari	6.975	17.155	15.900	1.255	—	—	—	—	—
Nuoro	9.805	790.529	790.517	12	—	—	—	—	—
Cagliari	16.450	355.180	354.130	1.050	—	120	40.025	—	—
Sardegna	**33.230**	**1.162.864**	**1.160.547**	**2.317**	—	**120**	**40.025**	—	—
Prov. non indic.	—	**60.767**	**60.767**	—	—	—	—	**7.301**	—
Italia	**18.896.078**	**6.169.655**	**5.592.089**	**522.873**	**311.918**	**240.566**	**8.826.150**	**113.196**	**4.078**

Segue Tav. 92 — Anticrittogamici

C — Composti organici

Chilogrammi

Provincie / Regioni	A base di zineb – Esclusiva – Polveri	A base di zineb – Esclusiva – Polveri bagnabili – Totale	A base di zineb – Esclusiva – Polveri bagnabili – di cui con principio attivo 65%	A base di zineb – Esclusiva – Polveri bagnabili – di cui con principio attivo 87%	A base di zineb – Prevalente – Polveri	A base di zineb – Prevalente – Polveri bagnabili	A base di ziram – Esclusiva – Polveri bagnabili – Totale	A base di ziram – Esclusiva – Polveri bagnabili – di cui con principio attivo 80%	A base di ziram – Esclusiva – Polveri bagnabili – di cui con principio attivo 90%	A base di ziram – Esclusiva – Soluzioni	A base di ziram – Esclusiva – Soluzioni emulsionabili	A base di ziram – Esclusiva – Emulsioni	A base di ziram – Prevalente (polveri bagnabili)
Torino	2.450	63.021	14.417	43.380	—	4.955	19.460	3.097	10.043	—	—	324	—
Vercelli	—	33.011	9.178	20.580	—	635	9.523	600	4.749	—	—	54	1
Novara	—	62.682	22.175	33.300	—	1.445	1.451	525	286	—	240	54	—
Cuneo	65.000	148.189	7.650	31.300	18.275	10.573	151.770	7.427	88.217	—	—	5.415	—
Asti	4.100	82.448	13.678	9.800	—	3.470	5.775	210	4.355	—	—	1.103	—
Alessandria	—	116.146	10.376	21.480	—	7.234	15.103	4.635	9.107	—	—	410	—
Piemonte	**71.550**	**505.497**	**77.674**	**159.840**	**18.275**	**28.312**	**203.082**	**16.494**	**116.757**	—	**240**	**7.360**	**1**
Valle d'Aosta	—	**1.089**	**125**	**300**	—	**20**	**33**	—	**33**	—	—	—	—
Varese	—	632	212	200	150	2.366	2.583	1.260	83	—	—	24	—
Como	—	2.202	232	1.520	—	862	1.395	320	325	—	—	146	—
Sondrio	3.390	45.933	3.762	29.795	—	3.409	3.154	266	2.588	—	200	—	10
Milano	1.830	200.113	1.463	142.378	—	1.825	4.038	994	2.204	—	40	356	—
Bergamo	—	1.474	630	600	—	309	360	45	15	—	—	880	—
Brescia	—	37.573	4.194	25.685	—	1.053	3.804	905	2.859	—	—	29	—
Pavia	5.000	250.707	8.140	45.900	—	1.500	8.371	1.101	4.310	—	260	—	—
Cremona	200	3.461	1.538	145	—	1.801	5.202	152	4.650	—	—	6.813	—
Mantova	3.675	43.478	14.435	12.420	—	5.552	59.883	920	22.564	—	280	9.408	—
Lombardia	**14.095**	**585.573**	**34.596**	**258.643**	**150**	**18.677**	**88.760**	**5.963**	**39.598**	—	**780**	**17.456**	**10**
Bolzano - *Bozen*	7.825	205.047	62.624	51.930	—	3.713	178.842	16.631	118.905	—	—	577	115
Trento	21.235	421.399	65.977	168.357	—	17.895	29.518	—	24.463	—	—	22.962	—
Trentino-A. Adige	**29.060**	**626.446**	**128.601**	**220.287**	—	**21.608**	**208.160**	**16.631**	**143.368**	—	—	**23.539**	**115**
Verona	26.850	730.724	207.000	134.930	—	19.815	112.289	1.255	55.686	—	—	33.396	70
Vicenza	950	206.005	8.105	96.350	—	8.921	5.376	650	2.602	—	—	266	—
Belluno	—	63.283	582	300	—	514	405	—	—	—	—	5	—
Treviso	67.785	841.509	62.890	148.660	—	35.602	9.925	1.442	6.133	—	—	112	—
Venezia	40.725	432.140	14.170	223.110	—	22.427	31.201	12.620	16.116	—	—	—	—
Padova	19.740	702.607	22.355	360.195	—	30.869	13.490	60	10.890	—	10	430	—
Rovigo	19.315	86.375	3.350	11.045	—	6.172	58.868	440	22.724	—	—	9.849	—
Veneto	**175.365**	**3.062.540**	**318.452**	**974.590**	—	**124.320**	**231.514**	**16.467**	**114.151**	—	**10**	**44.051**	**70**
Pordenone	—	223.361	22.625	108.345	—	8.150	13.423	1.924	9.886	—	—	23	300
Udine	600	304.873	7.340	232.790	—	3.065	19.870	110	16.224	—	—	1.151	—
Gorizia	—	33.677	420	10.880	—	820	4.533	60	3.657	—	—	135	—
Trieste	—	2.394	200	30	—	48	1.184	260	244	—	—	68	—
Friuli-V. Giulia	**600**	**563.505**	**30.585**	**352.045**	—	**12.083**	**39.010**	**2.354**	**30.011**	—	—	**1.376**	**300**
Imperia	5.650	63.658	5.452	30.840	—	2.080	3.406	430	2.256	—	—	—	100
Savona	1.565	19.456	1.640	17.625	—	1.078	16.262	8.845	5.765	—	—	—	—
Genova	—	20.895	1.785	18.120	—	1.654	5.580	1.140	2.310	—	—	—	—
La Spezia	—	49.817	—	49.600	—	287	3.684	—	2.740	—	—	—	—
Liguria	**7.215**	**153.826**	**8.877**	**115.985**	—	**5.099**	**28.932**	**10.415**	**13.071**	—	—	—	**100**
Piacenza	2.525	123.694	3.142	16.000	—	5.834	12.607	640	5.671	—	120	209	—
Parma	500	23.856	1.353	16.525	—	4.217	1.241	177	604	—	210	208	—
Reggio nell'Emilia	1.800	129.758	11.319	5.510	—	26.674	7.439	194	4.370	—	1.935	417	—
Modena	11.325	201.791	29.315	13.845	—	25.912	96.293	10.903	67.899	—	2.570	7.489	155
Bologna	17.280	481.134	25.871	173.370	—	26.998	284.397	10.505	127.498	3.000	5.636	45.159	3.005
Ferrara	295.650	441.395	153.235	12.125	—	24.263	280.648	14.930	222.958	4.200	160	20.812	35.691
Ravenna	64.540	560.771	157.462	47.000	—	47.920	265.696	8.190	170.752	900	5.556	62.799	140
Forlì	2.950	100.721	13.817	22.970	—	7.848	194.151	11.627	106.437	13.080	6.740	29.300	2.556
Emilia-Romagna	**396.570**	**2.063.120**	**395.514**	**307.345**	—	**169.466**	**1.142.432**	**57.166**	**706.189**	**21.180**	**22.927**	**166.393**	**41.547**
Massa-Carrara	—	12.056	425	8.700	135	440	2.358	—	150	—	—	60	—
Lucca	1.250	46.229	430	25.430	765	3.835	21.759	165	8.599	—	260	60	—
Pistoia	220	23.099	1.180	8.750	—	995	2.586	123	2.152	—	—	182	60
Firenze	120	274.790	2.016	176.150	—	13.581	10.171	2.963	4.518	—	10	182	—
Livorno	—	3.250	—	2.600	—	2.580	9.048	1.101	4.027	—	130	—	48
Pisa	—	27.968	785	20.530	—	3.660	14.838	1.810	2.899	—	75	113	—
Arezzo	710	107.864	6.410	22.870	—	1.235	4.350	190	3.260	—	20	69	200
Siena	—	100.728	24.290	33.700	—	5.970	2.468	—	1.838	—	10	68	—
Grosseto	—	40.658	2.657	34.050	400	1.796	11.218	85	8.633	—	—	48	—
Toscana	**2.300**	**636.642**	**38.193**	**332.780**	**1.300**	**34.062**	**78.796**	**5.837**	**35.075**	—	**505**	**781**	**308**

Segue Tav. 92 — Anticrittogamici

Segue C — Composti organici

Chilogrammi

Provincie / Regioni	A base di zineb – Esclusiva – Polveri	A base di zineb – Esclusiva – Polveri bagnabili – Totale	A base di zineb – Esclusiva – Polveri bagnabili – di cui con principio attivo 65%	A base di zineb – Esclusiva – Polveri bagnabili – di cui con principio attivo 87%	A base di zineb – Prevalente – Polveri	A base di zineb – Prevalente – Polveri bagnabili	A base di ziram – Esclusiva – Polveri bagnabili – Totale	A base di ziram – Esclusiva – Polveri bagnabili – di cui con principio attivo 80%	A base di ziram – Esclusiva – Polveri bagnabili – di cui con principio attivo 90%	A base di ziram – Esclusiva – Soluzioni	A base di ziram – Esclusiva – Soluzioni emulsionabili	A base di ziram – Esclusiva – Emulsioni	A base di ziram – Prevalente (polveri bagnabili)
Perugia	1.565	79.258	10.910	39.290	—	6.481	8.189	785	1.874	—	—	110	—
Terni	200	7.295	290	4.300	—	812	1.596	320	301	—	—	—	—
Umbria	**1.765**	**86.553**	**11.200**	**43.590**	—	**7.293**	**9.785**	**1.105**	**2.175**	—	—	**110**	—
Pesaro e Urbino	—	5.894	1.050	3.980	—	20	7.238	50	2.193	—	—	223	—
Ancona	2.500	15.975	1.137	11.070	—	520	4.923	120	2.668	—	32	222	5
Macerata	—	18.395	1.870	16.085	—	112	908	320	380	—	—	1.674	—
Ascoli Piceno	1.400	25.411	985	22.100	—	2.958	30.100	40	19.657	—	225	902	—
Marche	**3.900**	**65.675**	**5.042**	**53.235**	—	**3.610**	**43.169**	**530**	**24.898**	—	**257**	**3.021**	**5**
Viterbo	300	29.503	283	19.685	—	10.726	4.885	910	1.655	—	—	—	—
Rieti	—	7.765	90	7.650	—	400	1.025	—	500	—	—	—	—
Roma	565	178.027	6.650	140.090	2.709	19.602	37.253	6.911	17.691	—	40	1.186	—
Latina	550	56.693	13.503	27.870	10.000	33.917	15.521	2.541	3.025	—	130	791	—
Frosinone	—	20.158	90	18.750	301	1.635	1.801	—	457	—	—	—	—
Lazio	**1.415**	**292.146**	**20.616**	**214.045**	**13.010**	**66.280**	**60.485**	**10.362**	**23.328**	—	**170**	**1.977**	—
L'Aquila	—	4.620	—	3.930	—	1.270	95	—	95	—	—	—	—
Teramo	—	12.062	280	10.470	—	—	2.729	550	2.179	—	—	825	—
Pescara	45	7.878	883	3.470	—	1.254	8.698	705	1.365	—	3.675	825	—
Chieti	100	12.317	227	6.640	—	438	18.747	648	10.108	—	300	709	—
Abruzzi	**145**	**36.867**	**1.390**	**24.510**	—	**2.962**	**30.269**	**1.903**	**13.747**	—	**3.975**	**2.359**	—
Isernia	—	—	—	—	—	—	501	—	—	—	—	—	—
Campobasso	—	2.850	350	2.500	—	510	2.594	—	1.425	—	—	—	—
Molise	—	**2.850**	**350**	**2.500**	—	**510**	**3.095**	—	**1.425**	—	—	—	—
Caserta	—	55.977	24.970	3.200	10.000	26.209	118.201	12.884	52.204	—	12.647	169	164
Benevento	—	49.633	10.652	12.150	45.425	1.940	3.305	2.540	265	100	200	57	—
Napoli	2.882	511.503	68.254	172.050	—	33.154	152.505	12.459	75.982	—	15.298	1.367	490
Avellino	402	19.154	6.068	4.740	—	4.740	5.752	50	166	—	—	2.060	3
Salerno	1.630	205.157	29.478	98.520	—	20.614	83.478	16.524	35.718	158	3.390	7.210	—
Campania	**4.914**	**841.424**	**139.422**	**290.660**	**55.425**	**86.657**	**363.241**	**44.457**	**164.335**	**258**	**31.535**	**10.863**	**657**
Foggia	500	46.593	1.272	24.910	—	6.352	22.887	14.182	2.485	—	1.150	465	—
Bari	1.700	122.443	50.150	41.140	—	5.282	12.063	2.800	5.621	—	246	416	—
Taranto	—	62.626	5.420	17.800	—	5.516	1.237	540	667	—	65	25	—
Brindisi	—	82.011	16.088	40.195	—	4.507	7.534	1.635	2.011	—	2.220	605	—
Lecce	5.120	173.515	19.250	82.050	—	10.408	3.171	1.760	791	—	36	738	—
Puglia	**7.320**	**487.188**	**92.178**	**206.095**	—	**32.065**	**47.392**	**20.917**	**11.595**	—	**3.717**	**2.243**	—
Potenza	—	17.944	—	16.230	1.600	1.211	938	38	—	—	—	—	—
Matera	—	13.704	2.017	2.660	3.400	2.995	8.789	1.725	5.714	—	704	77	—
Basilicata	—	**31.648**	**2.017**	**18.890**	**4.000**	**4.206**	**9.727**	**1.763**	**5.714**	—	**704**	**77**	—
Cosenza	400	12.877	550	9.530	—	4.518	9.675	300	1.845	24.640	4.584	157	—
Catanzaro	200	43.502	3.000	31.140	—	2.723	2.877	—	1.742	—	—	—	—
Reggio di Calabria	4.165	50.433	8.783	20.905	—	1.395	14.130	11.250	2.635	—	256	40	—
Calabria	**4.765**	**106.812**	**12.333**	**61.575**	—	**8.636**	**26.682**	**11.550**	**6.222**	**24.640**	**4.840**	**197**	—
Trapani	19.175	48.958	4.850	35.120	—	3.028	1.442	455	847	—	—	155	—
Palermo	400	63.674	1.970	49.950	290	680	11.749	364	6.560	—	—	257	—
Messina	750	83.275	5.400	59.360	60	6.028	3.281	—	2.360	—	—	352	—
Agrigento	—	23.896	535	4.550	1.020	9.968	2.000	310	1.690	—	—	50	—
Caltanissetta	—	9.040	620	7.730	—	60	380	20	150	—	—	170	—
Enna	—	1.466	565	60	—	240	350	—	140	—	—	50	—
Catania	9.975	300.097	20.280	65.159	—	16.843	31.282	4.107	26.172	—	926	1.053	—
Ragusa	47.015	46.486	3.232	21.220	4.138	8.983	560	47	105	—	—	447	—
Siracusa	15.960	48.528	14.085	9.660	6.207	9.345	9.327	320	8.045	—	—	1.674	—
Sicilia	**93.275**	**625.419**	**51.537**	**252.809**	**11.715**	**55.175**	**60.351**	**5.623**	**46.069**	—	**926**	**4.208**	—
Sassari	—	10.110	1.030	8.120	—	868	1.430	217	768	—	10	42	—
Nuoro	—	13.320	1.750	11.300	—	340	951	71	460	—	—	42	—
Cagliari	300	56.995	16.190	34.295	—	1.373	13.788	801	7.098	—	—	84	—
Sardegna	**300**	**80.425**	**18.970**	**53.715**	—	**2.571**	**16.169**	**1.089**	**8.316**	—	**10**	**168**	—
Prov. non indic.	—	**123.054**	**123.054**	—	—	**118.898**	**46.859**	**46.859**	—	—	—	—	—
Italia	**814.554**	**10.978.299**	**1.510.726**	**3.943.439**	**103.875**	**802.510**	**2.737.943**	**277.485**	**1.506.077**	**46.078**	**70.596**	**286.186**	**43.113**

Segue TAV. 92 — Anticrittogamici

Segue C — COMPOSTI ORGANICI

Chilogrammi

PROVINCIE REGIONI	A BASE ESCLUSIVA DI VAPAM	A BASE DI MANEB	A BASE DI PENTACLORONITROBENZOLO – Esclusiva – Totale	A BASE DI PENTACLORONITROBENZOLO – Esclusiva – di cui polveri con principio attivo al 20%	A BASE DI PENTACLORONITROBENZOLO – Prevalente (granuli)	A BASE DI ESACLOROBENZENE – Esclusiva (polveri)	A BASE DI ESACLOROBENZENE – Prevalente (polveri)	A BASE DI CAPTAN – Esclusiva	A BASE DI CAPTAN – Prevalente (polveri bagnabili)	A BASE ESCLUSIVA DI KARATHANE – Totale	A BASE ESCLUSIVA DI KARATHANE – di cui polveri bagnabili con principio attivo al 25%
Torino	150	9.213	1.509	729	350	4.630	1.920	1.773	60	1.900	1.875
Vercelli	—	4.604	60	60	—	485	—	742	60	125	75
Novara	—	923	—	—	—	2.050	360	47	—	25	25
Cuneo	650	68.405	788	195	200	7.120	5.208	23.885	1.015	11.955	11.704
Asti	—	4.129	492	420	—	3.050	—	2.590	470	869	804
Alessandria	150	7.278	260	—	—	17.685	—	606	40	138	132
PIEMONTE	**950**	**94.552**	**3.109**	**1.404**	**550**	**35.020**	**7.488**	**29.643**	**1.645**	**15.012**	**14.615**
VALLE D'AOSTA	**—**	**30**	**20**	**—**	**—**	**—**	**—**	**—**	**—**	**1**	**—**
Varese	—	20	340	150	100	60	24	301	—	5	—
Como	23	45	90	20	—	—	—	360	—	—	—
Sondrio	—	1.270	—	—	—	—	—	330	—	386	184
Milano	—	47.912	3.953	750	500	3.580	—	1.458	—	300	290
Bergamo	—	36	795	660	—	400	—	146	—	25	—
Brescia	—	85	370	310	—	60	—	198	30	30	20
Pavia	1.012	14.458	1.130	500	—	2.530	4.008	437	233	220	170
Cremona	—	3.179	740	—	—	260	—	216	—	—	—
Mantova	—	23.290	953	518	200	1.890	3.000	2.011	293	605	576
LOMBARDIA	**1.035**	**90.295**	**8.371**	**2.908**	**800**	**8.780**	**7.032**	**5.457**	**556**	**1.571**	**1.240**
Bolzano - *Bozen*	690	7.871	90	60	500	—	—	99.562	3.455	17.900	17.470
Trento	576	14.451	147	141	150	—	—	51.405	823	8.604	8.509
TRENTINO-A. ADIGE	**1.266**	**22.322**	**237**	**201**	**650**	**—**	**—**	**150.967**	**4.278**	**26.504**	**25.979**
Verona	810	24.786	2.278	1.035	1.000	2.244	4.528	39.676	2.149	2.776	2.626
Vicenza	1.907	570	100	16	1.200	2.421	—	642	—	666	666
Belluno	—	—	90	24	125	—	654	—	—	15	15
Treviso	46	1.412	9.893	9.440	375	3.903	1.962	3.094	360	415	415
Venezia	125	5.080	54.490	51.840	800	3.964	2.760	5.840	881	3.049	3.040
Padova	184	6.257	349	80	700	2.280	5.000	6.205	411	403	375
Rovigo	8.975	26.953	12.989	12.710	1.000	5.090	5.400	18.612	242	2.359	2.335
VENETO	**12.047**	**65.058**	**80.189**	**75.145**	**5.200**	**19.902**	**20.304**	**74.159**	**4.043**	**9.883**	**9.672**
Pordenone	—	1.024	148	76	—	80	—	7.063	1.451	46	40
Udine	320	3.899	614	378	—	1.157	—	10.867	—	119	70
Gorizia	—	723	94	38	—	3.120	—	1.187	—	216	70
Trieste	—	240	—	—	—	20	—	137	—	13	10
FRIULI-V. GIULIA	**320**	**5.886**	**856**	**492**	**—**	**4.377**	**—**	**19.254**	**1.451**	**394**	**190**
Imperia	83.381	33.246	89.199	63.940	—	—	—	32.848	2.580	636	26
Savona	8.385	2.628	3.263	980	70	—	33	2.055	540	518	378
Genova	—	80	11.845	10.497	90	—	43	342	10	23	13
La Spezia	—	865	320	154	40	20	19	356	—	50	50
LIGURIA	**91.766**	**36.819**	**104.627**	**75.571**	**200**	**20**	**95**	**35.601**	**3.130**	**1.227**	**467**
Piacenza	—	9.786	—	—	—	4.900	7.008	3.628	—	105	105
Parma	—	15.631	1.037	90	—	11.515	1.008	618	—	396	396
Reggio nell'Emilia	—	19.837	155	115	—	1.080	3.000	3.789	140	1.874	1.688
Modena	—	72.343	195	51	1.000	3.210	648	18.819	386	4.530	3.788
Bologna	25	70.916	4.306	3.096	300	8.246	10.128	57.320	3.334	16.451	15.447
Ferrara	—	296.945	60	60	—	5.088	—	92.769	5.998	13.981	11.937
Ravenna	23	108.953	40	—	—	4.061	1.632	17.721	283	10.010	9.205
Forlì	—	23.983	1.285	920	—	4.643	2.016	10.438	1.614	12.474	12.394
EMILIA-ROMAGNA	**48**	**618.394**	**7.078**	**4.332**	**1.300**	**42.745**	**25.440**	**205.102**	**11.755**	**59.821**	**54.960**
Massa-Carrara	—	30	1.043	849	1.125	—	32	117	—	40	40
Lucca	24.025	6.648	21.596	19.731	6.375	1.200	183	5.860	5	140	140
Pistoia	8.486	14.144	8.861	7.627	1.500	520	144	9.166	20	127	70
Firenze	—	771	539	330	200	3.685	3.336	214	—	340	340
Livorno	528	953	230	120	600	3.046	960	1.061	—	400	400
Pisa	—	895	447	437	—	4.340	4.016	567	70	340	340
Arezzo	585	7.398	100	100	—	3.925	5.712	87	—	271	120
Siena	—	13.356	20	—	200	6.970	9.144	960	—	1.575	1.500
Grosseto	—	1.548	110	70	1.000	7.759	15.544	1.070	—	2.260	860
TOSCANA	**33.624**	**45.743**	**32.946**	**29.264**	**11.000**	**31.445**	**39.071**	**19.102**	**95**	**5.493**	**3.810**

Segue TAV. 92 — Anticrittogamici

Segue C — COMPOSTI ORGANICI

Chilogrammi

PROVINCIE REGIONI	A BASE ESCLUSIVA DI VAPAM	A BASE DI MANEB	A BASE DI PENTACLORONITROBENZOLO – Esclusiva – Totale	A BASE DI PENTACLORONITROBENZOLO – Esclusiva – di cui polveri con principio attivo al 20%	A BASE DI PENTACLORONITROBENZOLO – Prevalente (granuli)	A BASE DI ESACLOROBENZENE – Esclusiva (polveri)	A BASE DI ESACLOROBENZENE – Prevalente (polveri)	A BASE DI CAPTAN – Esclusiva	A BASE DI CAPTAN – Prevalente (polveri bagnabili)	A BASE ESCLUSIVA DI KARATHANE – Totale	A BASE ESCLUSIVA DI KARATHANE – di cui polveri bagnabili con principio attivo al 25%
Perugia	2.470	30.214	820	171	900	6.506	20.016	1.250	37	650	650
Terni	—	1.240	—	—	—	5.435	1.638	241	—	180	180
UMBRIA	**2.470**	**31.454**	**820**	**171**	**900**	**11.940**	**21.654**	**1.491**	**37**	**830**	**830**
Pesaro e Urbino	—	1.534	71	21	—	5.340	4.008	468	2	1.394	1.391
Ancona	—	1.684	252	152	—	2.015	9.000	1.414	—	987	920
Macerata	20	402	528	59	200	6.720	7.512	20	—	197	195
Ascoli Piceno	504	1.963	874	248	2.160	2.865	3.408	2.039	—	361	361
MARCHE	**524**	**5.583**	**1.725**	**480**	**2.360**	**16.940**	**23.928**	**3.941**	**2**	**2.939**	**2.867**
Viterbo	130	3.375	88	—	2.900	12.730	5.712	758	181	1.530	1.180
Rieti	—	10	—	—	—	2.350	882	243	—	—	—
Roma	29.455	26.984	3.905	2.176	900	13.910	2.620	7.131	535	12.220	11.635
Latina	37.017	17.960	19.812	16.889	10.000	2.070	—	15.848	156	5.309	5.108
Frosinone	—	1.630	602	660	100	1.280	280	638	—	970	970
LAZIO	**66.602**	**49.859**	**24.407**	**19.425**	**13.900**	**32.340**	**9.394**	**24.618**	**872**	**20.029**	**19.093**
L'Aquila	—	1.428	2.023	1.760	—	4.350	—	40	—	245	220
Teramo	—	1.090	77	38	400	2.780	5.016	320	—	1.330	1.323
Pescara	—	3.061	1.309	748	165	2.340	2.758	163	—	1.325	1.292
Chieti	—	5.203	627	247	135	6.200	2.257	629	—	1.650	1.543
ABRUZZI	**—**	**10.782**	**4.036**	**2.793**	**700**	**15.670**	**10.031**	**1.152**	**—**	**4.550**	**4.378**
Isernia	—	20	—	—	—	—	—	—	—	76	76
Campobasso	—	280	—	—	—	5.805	—	20	—	634	634
MOLISE	**—**	**300**	**—**	**—**	**—**	**5.805**	**—**	**20**	**—**	**710**	**710**
Caserta	20.343	28.287	8.152	5.166	6.000	2.280	—	16.997	2.510	1.858	1.833
Benevento	130	9.850	8	8	—	1.660	—	8.294	3.720	8.676	8.585
Napoli	39.811	60.896	13.007	5.833	1.000	2.005	120	36.549	1.460	13.765	13.578
Avellino	2.295	8.255	430	67	200	1.120	24	1.654	40	216	216
Salerno	18.499	36.892	6.894	2.070	800	708	96	27.295	2.020	6.473	6.473
CAMPANIA	**81.078**	**140.980**	**28.491**	**12.944**	**8.000**	**7.773**	**240**	**90.790**	**9.750**	**30.987**	**30.485**
Foggia	33	4.059	1.350	—	—	40.390	18.016	9.687	360	5.346	4.803
Bari	5.813	7.000	4.012	3.542	900	11.625	2.721	8.601	320	15.700	10.151
Taranto	—	2.282	510	408	2.000	589	600	5.052	56	10.500	6.676
Brindisi	—	6.925	522	110	600	150	1.814	4.922	420	6.023	6.633
Lecce	1.340	22.295	3.401	2.126	100	60	—	4.664	220	3.553	2.899
PUGLIA	**7.186**	**42.561**	**9.795**	**6.186**	**3.600**	**52.814**	**23.151**	**27.926**	**1.376**	**41.122**	**31.558**
Potenza	—	24	53	—	80	3.780	5.664	738	—	727	727
Matera	125	3.209	90	9	120	7.095	8.497	2.666	—	3.627	1.922
BASILICATA	**125**	**3.233**	**143**	**9**	**200**	**10.875**	**14.161**	**3.404**	**—**	**4.354**	**2.649**
Cosenza	—	238	529	509	300	860	—	764	—	275	275
Catanzaro	2.590	470	9.120	9.000	—	1.690	3.964	2.328	20	66	66
Reggio di Calabria	—	1.043	902	812	—	430	96	609	70	270	95
CALABRIA	**2.590**	**1.751**	**10.551**	**10.321**	**300**	**2.980**	**4.060**	**3.701**	**90**	**611**	**436**
Trapani	605	3.580	1.012	305	200	2.410	—	855	20	8.653	580
Palermo	2.616	1.437	446	95	1.250	8.303	—	342	—	267	185
Messina	3.510	2.184	952	94	—	400	—	579	400	973	973
Agrigento	2.600	267	148	25	100	2.390	4.200	4.121	380	525	500
Caltanissetta	—	70	9	9	—	835	720	25	—	27	9
Enna	—	—	17	15	320	826	2.040	9	—	—	—
Catania	62.270	11.214	451	37	500	6.737	1.628	1.562	660	2.969	2.681
Ragusa	172.667	13.879	4.351	1.727	—	130	—	4.654	460	5.987	4.049
Siracusa	104.125	2.354	3.665	338	—	227	—	1.073	80	3.731	2.498
SICILIA	**348.295**	**34.985**	**11.051**	**2.645**	**2.370**	**22.257**	**8.588**	**13.220**	**1.920**	**23.232**	**11.475**
Sassari	1.196	200	1.158	832	—	600	1.416	135	—	1.741	524
Nuoro	—	60	94	67	800	—	—	6	—	88	78
Cagliari	650	1.409	4.766	1.400	—	715	4.008	4.503	99	3.653	3.439
SARDEGNA	**1.846**	**1.669**	**6.018**	**2.299**	**800**	**1.315**	**5.424**	**4.644**	**99**	**5.482**	**4.041**
PROV. NON INDIC.	**50.650**	**—**	**8.873**	**—**	**—**	**—**	**—**	**30.116**	**—**	**110.049**	**76.914**
ITALIA	**702.422**	**1.302.256**	**343.343**	**246.590**	**52.830**	**322.998**	**220.061**	**744.308**	**41.099**	**364.801**	**296.369**

Segue Tav. 92 — Anticrittogamici

Segue C — Composti organici

Chilogrammi

Provincie / Regioni	A base di T.M.T.D. Esclusiva (polveri bagnabili)	A base di T.M.T.D. Prevalente (polveri bagnabili)	A base di Dodina	A base di Phaltan	A base di altri composti organici	Miscele a base di composti inorganici ed organici: Rame e Zineb	Miscele a base di composti inorganici ed organici: Zolfo e Zineb	Miscele a base di composti inorganici ed organici: Altre miscele
Torino	3.861	—	505	444	11.481	53.464	33.052	106.086
Vercelli	1.234	—	55	150	2.321	9.146	4.970	15.995
Novara	55	—	648	10.715	22.296	3.965	16.000	2.583
Cuneo	22.408	200	1.397	10.212	51.815	184.232	149.528	102.594
Asti	1.374	—	191	1.359	33.831	423.389	45.075	39.775
Alessandria	5.051	—	50	1.116	17.590	384.828	25.240	42.553
Piemonte	**33.983**	**200**	**2.846**	**23.996**	**139.334**	**1.059.044**	**273.865**	**309.586**
Valle d'Aosta	**78**	**—**	**—**	**5**	**3.242**	**12.640**	**—**	**2.661**
Varese	50	—	—	6	514	1.211	2.307	340
Como	40	—	—	—	327	1.253	16.798	281
Sondrio	—	300	893	114	8.946	11.477	14.660	3.713
Milano	542	—	103	820	3.925	18.462	7.978	3.274
Bergamo	40	—	10	—	1.831	7.440	—	6.530
Brescia	203	—	105	524	9.115	71.455	9.890	32.528
Pavia	276	—	891	2.043	23.086	104.681	28.906	29.925
Cremona	60	—	30	25	2.375	18.050	2.010	5.075
Mantova	1.166	—	3.045	72	25.677	189.318	3.408	7.680
Lombardia	**2.377**	**300**	**5.077**	**3.604**	**76.695**	**423.347**	**82.956**	**89.346**
Bolzano - *Bozen*	213	—	3.672	5.287	79.709	79.947	—	5.780
Trento	36	500	13.878	3.414	36.961	180.214	9.047	3.400
Trentino-A. Adige	**249**	**500**	**17.550**	**8.701**	**116.670**	**260.161**	**9.047**	**9.180**
Verona	8.927	800	38.629	3.560	106.007	425.304	158.591	95.175
Vicenza	1.101	—	135	3.184	33.557	271.885	151.985	50.677
Belluno	—	—	100	—	264	9.216	87.058	140
Treviso	165	—	480	9.765	68.744	398.420	266.605	64.790
Venezia	1.595	—	3.250	10.670	27.466	314.074	83.001	35.262
Padova	1.932	—	4.047	3.385	94.100	377.400	64.829	19.896
Rovigo	715	—	10.562	7.016	32.167	103.234	61.445	15.554
Veneto	**14.435**	**800**	**57.203**	**37.780**	**362.305**	**1.899.533**	**873.514**	**281.494**
Pordenone	270	—	350	1.996	14.589	131.137	45.239	24.896
Udine	305	—	530	7.625	23.547	184.056	147.046	20.456
Gorizia	115	—	20	3.972	4.804	53.769	33.928	6.673
Trieste	—	—	—	20	119	2.676	120	—
Friuli-V. Giulia	**690**	**—**	**900**	**13.613**	**43.059**	**371.638**	**226.333**	**52.025**
Imperia	5.064	1.000	942	684	54.743	10.743	2.848	2.560
Savona	820	—	—	175	7.596	6.231	12.506	2.413
Genova	53	—	1	39	1.095	7.069	15.119	—
La Spezia	37	—	—	—	1.050	1.210	9.293	3.000
Liguria	**5.964**	**1.000**	**943**	**898**	**64.484**	**25.253**	**39.766**	**7.973**
Piacenza	1.352	—	398	1.397	18.601	100.176	615	42.731
Parma	215	—	650	5.704	16.103	74.003	41.430	29.630
Reggio nell'Emilia	271	—	677	235	49.928	399.070	44.730	47.231
Modena	21.954	—	12.960	2.871	61.335	471.582	31.473	39.171
Bologna	17.423	500	43.768	2.661	74.003	416.903	120.446	46.865
Ferrara	58.876	8.000	58.892	3.085	143.551	141.764	28.870	19.838
Ravenna	9.331	500	7.204	14.926	179.222	464.860	226.093	117.019
Forlì	39.802	800	2.004	9.222	32.478	367.673	75.816	110.529
Emilia-Romagna	**149.224**	**9.800**	**126.553**	**40.101**	**595.221**	**2.436.031**	**569.473**	**453.204**
Massa-Carrara	150	—	67	—	889	8.042	7.231	25
Lucca	1.885	—	717	570	15.554	110.437	29.620	240
Pistoia	1.457	—	3.044	428	23.351	57.372	16.154	1.189
Firenze	470	—	38	3.025	16.703	176.400	76.915	23.772
Livorno	217	—	—	45	4.811	35.916	30.407	3.897
Pisa	225	1.000	160	265	8.809	130.423	133.920	2.550
Arezzo	169	—	100	61	11.721	260.638	6.298	20.245
Siena	40	—	—	675	13.375	193.819	74.509	17.775
Grosseto	1.321	—	127	1.257	10.900	96.486	85.515	8.944
Toscana	**5.904**	**1.000**	**4.253**	**6.326**	**106.113**	**1.069.533**	**460.569**	**78.637**

Segue Tav. 92 — Anticrittogamici

Segue C — Composti organici

Chilogrammi

Provincie / Regioni	A base di T.M.T.D. Esclusiva (polveri bagnabili)	A base di T.M.T.D. Prevalente (polveri bagnabili)	A base di Dodina	A base di Phaltan	A base di altri composti organici	Miscele a base di composti inorganici ed organici: Rame e Zineb	Miscele a base di composti inorganici ed organici: Zolfo e Zineb	Miscele a base di composti inorganici ed organici: Altre miscele
Perugia	235	—	—	4.710	9.391	283.110	20.600	5.879
Terni	39	—	—	—	1.251	58.208	10.809	1.450
Umbria	**274**	**—**	**—**	**4.710**	**10.642**	**341.318**	**31.409**	**7.329**
Pesaro e Urbino	1.619	—	150	1.844	3.606	78.704	42.052	13.764
Ancona	462	—	—	7.214	5.597	77.466	69.316	49.344
Macerata	150	—	—	642	6.152	34.547	13.709	1.195
Ascoli Piceno	4.798	30	891	1.118	21.773	265.040	96.460	12.725
Marche	**7.029**	**30**	**1.041**	**10.818**	**37.128**	**455.757**	**221.567**	**77.028**
Viterbo	756	—	—	40	8.465	171.215	54.602	35.275
Rieti	—	—	10	—	1.058	23.998	6.970	720
Roma	1.662	300	299	6.448	61.559	528.279	164.111	58.443
Latina	2.081	—	220	7.328	98.579	156.113	105.856	22.462
Frosinone	21	—	28	—	15.732	151.890	34.944	1.130
Lazio	**4.520**	**300**	**557**	**13.816**	**185.413**	**1.031.495**	**366.483**	**118.020**
L'Aquila	—	—	—	—	11.470	139.497	19.912	13.072
Teramo	192	—	20	600	10.633	114.379	22.428	2.355
Pescara	2.823	100	10	79	5.754	204.492	26.361	4.650
Chieti	1.153	100	—	176	44.533	673.047	11.514	36.587
Abruzzi	**4.168**	**200**	**30**	**855**	**72.390**	**1.131.415**	**80.215**	**56.664**
Isernia	30	—	—	—	1.155	8.000	23.857	—
Campobasso	78	—	—	920	6.125	20.229	55.918	2.210
Molise	**108**	**—**	**—**	**920**	**7.290**	**28.229**	**79.775**	**2.210**
Caserta	20.994	—	1.077	100	17.074	79.265	44.174	18.238
Benevento	535	—	3.629	270	11.035	217.322	13.592	7.790
Napoli	30.683	1.000	3.326	1.287	157.581	243.442	157.432	53.993
Avellino	604	—	66	20	6.514	38.653	20.350	1.960
Salerno	23.323	1.000	4.738	422	99.141	239.366	153.372	46.619
Campania	**76.139**	**2.000**	**12.836**	**2.099**	**293.345**	**818.048**	**388.920**	**125.800**
Foggia	4.633	1.500	—	5.351	17.471	262.448	109.745	69.598
Bari	766	—	20	3.300	39.941	437.015	39.792	53.425
Taranto	2.575	—	—	5.793	25.313	336.204	141.324	44.875
Brindisi	464	—	30	3.741	32.285	357.197	31.750	22.195
Lecce	571	—	20	4.139	27.664	383.020	92.970	12.639
Puglia	**9.009**	**1.500**	**70**	**23.324**	**142.674**	**1.775.884**	**414.581**	**202.732**
Potenza	1.416	—	24	70	1.352	11.486	108.710	38.777
Matera	3.312	—	76	1.262	15.353	27.827	132.391	60.810
Basilicata	**4.728**	**—**	**100**	**1.332**	**16.705**	**39.313**	**241.101**	**99.587**
Cosenza	3.978	—	—	510	5.334	7.557	191.470	10.410
Catanzaro	350	—	110	269	5.587	20.911	259.512	57.400
Reggio di Calabria	993	—	140	43	11.437	7.532	85.955	30.854
Calabria	**5.321**	**—**	**250**	**822**	**22.358**	**36.000**	**536.937**	**98.664**
Trapani	480	—	3.150	2.049	2.740	58.114	488.438	181.997
Palermo	210	—	90	70	444	20.558	282.996	134.530
Messina	140	—	14	210	6.768	14.128	91.710	20.780
Agrigento	574	—	396	2.143	912	5.435	170.010	117.486
Caltanissetta	160	—	—	200	27	701	60.631	12.140
Enna	39	—	—	—	2	470	55.650	1.200
Catania	7.351	—	470	2.301	6.723	46.452	103.727	60.488
Ragusa	1.735	3.000	48	116	27.419	21.089	56.338	98.476
Siracusa	2.366	—	2.082	—	25.598	23.392	58.439	39.773
Sicilia	**13.055**	**3.000**	**6.250**	**7.089**	**70.630**	**220.239**	**1.375.939**	**667.170**
Sassari	261	—	50	11	593	1.125	96.815	77.670
Nuoro	—	—	—	—	35	1.172	143.395	43.290
Cagliari	1.348	—	169	625	5.681	2.435	283.969	73.595
Sardegna	**1.609**	**—**	**219**	**636**	**6.309**	**4.732**	**524.179**	**194.555**
Prov. non indic.	**—**	**—**	**10.044**	**1.986**	**600.958**	**419.173**	**—**	**78.131**
Italia	**338.864**	**20.630**	**246.722**	**203.431**	**2.972.965**	**13.858.783**	**6.796.629**	**3.011.996**

TAV. 93 — Insetticidi

A — COMPOSTI DELL'ARSENICO, PREPARATI CON PRODOTTI ANTRACENICI E DERIVATI E PREPARATI CON PRINCIPI VEGETALI

Chilogrammi

PROVINCIE REGIONI	A BASE ESCLUSIVA DI ARSENIATO DI PIOMBO COLLOIDALE (polveri bagnabili)	A BASE DI OLII MINERALI					A BASE DI NICOTINA Fabbricati e distribuiti		A BASE DI PIRETRO O PIRETRINE
		Di catrame	Bianchi	Bianchi con ortodinotro-derivati	Bianchi con parathion	Bianchi con altri principi attivi	dalla industria privata	dai monopoli di Stato (a) (estratto di tabacco)	
Torino	550	—	29.707	3.308	1.528	1.310	20	3.416	599
Vercelli	—	—	19.563	40	236	60	36	1.110	—
Novara	2.800	—	3.999	—	461	—	10	510	100
Cuneo	2.520	—	400.749	20.457	8.964	500	372	—	115
Asti	860	—	15.433	380	500	160	—	—	115
Alessandria	990	—	17.567	270	1.209	7.980	12	660	500
PIEMONTE	7.720	—	487.018	24.455	12.898	10.010	450	5.696	1.429
VALLE D'AOSTA	160	—	13.869	740	120	—	—	120	—
Varese	—	—	1.671	1.200	395	120	—	900	88
Como	—	—	4.998	576	301	—	—	690	—
Sondrio	50	—	18.189	2.109	16.274	—	36	8	40
Milano	20	240	59.217	488	306	380	20	1.599	260
Bergamo	40	—	15.881	192	185	40	—	1.388	—
Brescia	634	100	42.806	40	—	140	10	890	—
Pavia	1.661	—	50.760	378	1.560	850	—	180	2
Cremona	65	—	38.224	—	128	60	—	600	—
Mantova	190	—	86.762	1.690	2.270	60	—	750	240
LOMBARDIA	2.660	340	318.508	6.673	21.419	1.650	66	6.999	597
Bolzano - *Bozen*	300	—	1.045.457	7.250	—	200	12.986	220	36
Trento	—	910	374.648	60	10.941	—	596	848	906
TRENTINO-A. ADIGE	300	910	1.420.105	7.310	10.941	200	13.582	1.068	942
Verona	4.088	22.000	395.438	38.590	76.590	60	3.190	160	40
Vicenza	1.088	—	22.032	100	20	134	—	760	40
Belluno	—	—	2.336	—	—	—	—	420	103
Treviso	740	800	33.021	3.760	359	—	—	1.300	310
Venezia	—	—	175.986	22.270	7.429	586	—	970	412
Padova	620	628	118.819	2.178	5.957	500	46	1.198	204
Rovigo	1.240	140	224.299	2.085	1.021	950	126	—	74
VENETO	7.770	23.565	971.930	68.983	91.376	2.224	3.358	4.808	1.183
Pordenone	220	400	37.849	2.220	645	20	—	350	84
Udine	—	—	64.028	360	5.248	100	—	478	275
Gorizia	10	—	11.075	—	484	—	—	—	63
Trieste	—	—	360	—	624	—	—	—	—
FRIULI-V. GIULIA	260	400	113.309	2.580	7.001	120	—	828	422
Imperia	1.420	—	8.879	—	424	1.420	24	19.940	188
Savona	900	—	7.384	—	6.334	2.020	—	240	23
Genova	1.360	—	3.309	5	499	380	—	—	4
La Spezia	—	—	488	—	46	320	—	720	2
LIGURIA	3.680	—	19.860	5	7.293	4.140	24	20.900	217
Piacenza	450	—	47.340	2.605	208	140	—	140	—
Parma	100	—	13.652	—	114	2.040	—	94	90
Reggio nell'Emilia	120	100	46.754	936	—	40	12	530	—
Modena	320	135	369.342	6.613	8.269	380	935	190	141
Bologna	2.480	5.640	388.451	—	9.947	1.000	99	168	318
Ferrara	4.280	4.580	892.046	—	51.069	9.170	4.843	2.030	40
Ravenna	480	—	467.330	1.260	150	—	490	640	36
Forlì	2.087	—	295.436	8.320	50	9.130	89	2.010	2.332
EMILIA-ROMAGNA	10.327	10.455	2.510.551	19.734	65.788	21.890	6.468	5.792	2.930
Massa-Carrara	—	—	1.697	131	495	140	—	158	29
Lucca	—	—	15.817	153	4.818	1.200	—	—	188
Pistoia	—	100	6.580	—	1.972	600	30	—	20
Firenze	868	—	8.903	2.076	1.184	1.150	42	144	17
Livorno	100	—	5.252	—	3.784	40	—	90	7
Pisa	140	85	11.095	2.000	5.524	400	—	90	108
Arezzo	380	—	6.293	300	100	—	—	460	40
Siena	120	—	10.625	—	192	—	—	60	—
Grosseto	200	—	21.561	1.105	4.498	—	—	30	70
TOSCANA	1.785	185	88.473	5.765	22.571	3.930	72	1.330	459

(a) Sono inoltre stati distribuiti 387 kg. di solfato di nicotina, 200 kg. di polvere insetticida e 5 kg. di sapone di nicotina.

Segue TAV. 93 — Insetticidi

Segue A — COMPOSTI DELL'ARSENICO, PREPARATI CON PRODOTTI ANTRACENICI E DERIVATI E PREPARATI CON PRINCIPI VEGETALI

Chilogrammi

PROVINCIE REGIONI	A BASE ESCLUSIVA DI ARSENIATO DI PIOMBO COLLOIDALE (polveri bagnabili)	A BASE DI OLII MINERALI					A BASE DI NICOTINA Fabbricati e distribuiti		A BASE DI PIRETRO O PIRETRINE
		Di catrame	Bianchi	Bianchi con ortodinotro-derivati	Bianchi con parathion	Bianchi con altri principi attivi	dalla industria privata	dai monopoli di Stato (a) (estratto di tabacco)	
Perugia	—	—	13.419	525	200	120	—	631	—
Terni	—	—	3.787	—	5.449	110	—	—	—
UMBRIA	—	—	17.206	525	5.649	230	—	631	—
Pesaro e Urbino	140	—	8.349	—	—	—	—	910	200
Ancona	1.000	—	7.254	50	532	260	—	41	1
Macerata	40	—	1.167	—	48	300	—	360	—
Ascoli Piceno	1.160	2.380	19.313	—	1.628	5.860	—	2	10
MARCHE	2.340	2.380	34.083	60	2.208	6.420	—	1.316	211
Viterbo	—	—	1.698	—	580	460	—	—	640
Rieti	—	—	300	—	4.074	220	—	—	—
Roma	240	430	36.331	—	7.884	4.010	—	675	25
Latina	200	320	47.332	2.404	5.894	1.600	—	—	120
Frosinone	—	—	1.229	—	658	—	—	813	—
LAZIO	440	750	85.802	2.454	18.809	6.370	—	1.491	785
L'Aquila	2.960	—	1.182	—	40	—	—	2.190	—
Teramo	40	—	1.287	570	200	80	—	—	100
Pescara	1.056	—	9.159	1.534	8.451	60	—	453	—
Chieti	—	—	16.880	1.561	7.120	1.160	—	10	—
ABRUZZI	4.056	—	28.508	4.065	15.811	1.300	—	2.713	100
Isernia	—	—	—	—	—	—	—	70	—
Campobasso	11.500	—	30	—	—	—	—	700	—
MOLISE	11.500	—	30	—	—	—	—	770	—
Caserta	5.000	—	411.379	13.106	14.401	2.100	—	—	20
Benevento	5.780	—	2.269	—	—	—	—	120	—
Napoli	8.400	—	264.397	6.828	12.546	2.730	12	840	316
Avellino	160	—	8.762	258	1.831	10	—	840	64
Salerno	300	—	229.743	1.817	8.295	1.019	—	940	256
CAMPANIA	19.640	—	916.543	22.017	37.073	5.855	12	2.530	656
Foggia	1.855	1.190	32.065	936	1.646	2.760	—	770	—
Bari	2.220	—	42.364	3.436	3.134	400	—	190	219
Taranto	20	—	24.809	—	4.546	460	—	—	40
Brindisi	40	405	7.337	—	1.192	200	—	—	129
Lecce	—	—	9.356	—	652	300	—	—	200
PUGLIA	4.135	1.555	115.856	4.356	11.464	4.160	—	960	588
Potenza	20	—	1.087	—	—	—	—	2.894	—
Matera	20	—	16.770	—	160	—	—	302	8
BASILICATA	40	—	17.777	—	160	—	—	3.196	8
Cosenza	60	—	88.930	146	4.332	560	—	6.149	268
Catanzaro	121	—	33.633	—	2.670	260	—	4.370	—
Reggio di Calabria	—	—	95.060	—	10.328	3.510	—	—	—
CALABRIA	181	—	218.623	126	17.230	4.330	—	9.510	268
Trapani	—	—	9.207	—	608	—	—	—	200
Palermo	600	—	526.686	300	28.143	—	—	7	380
Messina	200	—	113.849	—	11.619	3.320	—	30	—
Agrigento	420	—	17.828	—	—	—	—	—	50
Caltanissetta	—	—	2.099	—	60	—	—	—	—
Enna	—	—	9.716	—	—	—	—	—	—
Catania	23.858	190	599.118	325	2.539	18.166	9	—	—
Ragusa	—	—	43.903	—	1.960	205	—	—	—
Siracusa	—	—	208.305	—	2.623	—	—	—	—
SICILIA	25.078	190	1.330.697	625	47.882	21.686	9	37	630
Sassari	35	10	1.768	—	72	460	—	40	—
Nuoro	—	—	2.546	—	—	60	—	520	—
Cagliari	1.480	—	80.040	—	12.645	22.989	—	4.210	15
SARDEGNA	1.515	10	84.344	—	12.717	23.509	—	4.770	15
PROV. NON INDIC.	—	—	800.905	—	—	—	—	—	2.177
ITALIA	103.587	40.740	9.594.077	170.473	408.410	118.024	24.041	75.465	13.657

(a) Cfr. nota a pagina precedente.

Segue Tav. 93 — Insetticidi

B — Preparati con principi clororganici di sintesi

Chilogrammi

Provincie / Regioni	A base di diclorodifeniltricloroetano (D.D.T.) — Esclusiva — Polveri — Totale	Polveri — di cui con principio attivo 50%	Polveri — di cui con principio attivo 70%	Polveri bagnabili — Totale	Polveri bagnabili — di cui con principio attivo 50%	Granuli	Soluzioni, soluzioni emulsionabili ed emulsioni	Altri tipi	Prevalente — Totale	Prevalente — di cui Polveri bagnabili	Prevalente — di cui Soluzioni emulsionabili	Prevalente — di cui Emulsioni
Torino	2.810	1.110	1.500	1.225	1.000	—	—	112	752	90	302	360
Vercelli	170	20	—	76	76	—	—	—	20	10	10	—
Novara	85	60	—	—	—	—	—	—	32	—	32	—
Cuneo	1.000	1.000	—	820	820	—	10	—	1.528	218	310	1.000
Asti	600	200	—	400	—	—	—	12	130	120	10	—
Alessandria	50	50	—	50	—	—	230	175	150	90	60	—
Piemonte	**4.615**	**2.440**	**1.500**	**2.571**	**1.896**	—	**240**	**299**	**2.612**	**528**	**724**	**1.350**
Valle d'Aosta	**375**	**300**	—	—	—	—	—	—	**9**	**9**	—	—
Varese	10.810	—	10.200	20	20	10.400	—	25	800	—	—	800
Como	300	—	—	—	—	—	—	—	—	—	—	—
Sondrio	2.060	1.610	—	1.062	1.060	—	—	—	370	300	70	—
Milano	210.680	5.230	204.700	86	1	1.111.200	—	425	43	12	31	—
Bergamo	30	30	—	—	—	—	15	—	160	—	160	—
Brescia	115	40	—	51	40	—	—	37	12	—	12	—
Pavia	325	50	—	641	340	—	—	124	562	494	68	—
Cremona	—	—	—	—	—	—	—	—	500	500	—	—
Mantova	365	365	—	1.173	1.173	—	155	125	3.028	2.590	88	350
Lombardia	**224.685**	**7.325**	**214.900**	**3.033**	**2.634**	**1.121.600**	**170**	**736**	**5.475**	**3.896**	**429**	**1.150**
Bolzano - *Bozen*	25.740	500	25.000	1.312	1.152	—	—	—	12.541	10.117	2.364	—
Trento	2.718	2.488	—	4.562	3.562	—	—	12	10.005	7.931	2.074	—
Trentino-A. Adige	**28.458**	**2.988**	**25.000**	**5.874**	**4.714**	—	—	**12**	**22.546**	**18.048**	**4.438**	—
Verona	120	120	—	12.452	12.452	—	3.208	737	4.222	390	1.332	2.500
Vicenza	—	—	—	—	—	—	—	—	136	6	120	—
Belluno	150	—	—	—	—	—	—	—	—	—	—	—
Treviso	1.720	620	—	510	110	—	20	337	266	—	66	200
Venezia	230	130	—	260	260	—	—	187	710	344	356	—
Padova	11.020	120	10.000	4.511	3.961	—	—	212	1.803	930	848	—
Rovigo	1.180	1.130	—	3.158	2.111	—	35	12	12.979	940	12.029	—
Veneto	**14.420**	**2.120**	**10.000**	**20.891**	**18.894**	—	**3.263**	**1.485**	**20.116**	**2.610**	**14.751**	**2.700**
Pordenone	45	—	—	250	250	—	—	25	126	110	16	—
Udine	975	—	—	20	20	—	—	—	425	20	—	—
Gorizia	25	—	—	—	—	—	—	—	32	15	12	—
Trieste	—	—	—	40	40	—	—	—	5	—	—	—
Friuli-V. Giulia	**1.045**	—	—	**310**	**310**	—	—	**25**	**588**	**145**	**28**	—
Imperia	17.735	17.130	—	1.742	1.742	—	2.024	—	2.267	338	329	1.600
Savona	3.715	2.920	—	183	183	—	120	—	524	400	124	—
Genova	355	160	—	81	81	—	1.220	—	5	—	—	—
La Spezia	40	40	—	61	36	—	—	—	—	—	—	—
Liguria	**21.845**	**20.250**	—	**2.067**	**2.042**	—	**3.364**	—	**2.796**	**738**	**453**	**1.600**
Piacenza	70	70	—	310	310	—	—	—	36	—	36	—
Parma	—	—	—	118	118	—	—	14	28	—	28	—
Reggio nell'Emilia	—	—	—	1.240	1.100	—	23	—	605	425	180	—
Modena	1.530	880	—	11.922	6.927	—	35	114	10.031	3.825	6.113	—
Bologna	1.580	430	1.000	19.356	17.602	5.000	276	350	19.197	4.678	12.519	2.000
Ferrara	630	630	—	18.782	17.142	—	57	125	12.194	4.453	3.726	4.000
Ravenna	500	500	—	10.277	6.302	—	183	—	21.258	8.792	10.208	2.000
Forlì	1.330	1.330	—	8.554	7.285	—	28	12	9.696	1.802	6.294	1.600
Emilia-Romagna	**5.640**	**3.840**	**1.000**	**70.559**	**56.786**	**5.000**	**602**	**615**	**73.045**	**23.975**	**39.103**	**9.600**
Massa-Carrara	—	—	—	262	237	—	32	—	45	45	—	—
Lucca	565	490	—	2.033	1.908	—	—	—	669	255	114	300
Pistoia	5.220	4.270	—	10.054	10.054	—	23	50	1.580	190	130	1.350
Firenze	7.060	4.185	—	3.741	1.841	—	—	12	154	—	154	—
Livorno	235	60	—	360	360	—	16	—	—	—	—	—
Pisa	2.540	1.190	—	15.680	13.830	—	—	—	100	—	—	100
Arezzo	—	—	—	110	60	—	120	—	—	—	—	—
Siena	—	—	—	400	400	—	—	—	—	—	—	—
Grosseto	340	340	—	10	10	—	—	—	73	—	73	—
Toscana	**15.960**	**10.535**	—	**32.650**	**28.700**	—	**191**	**62**	**2.621**	**400**	**471**	**1.750**

Segue Tav. 93 — Insetticidi

Segue B — Preparati con principi clororganici di sintesi

Chilogrammi

Provincie / Regioni	A base di diclorodifeniltricloroetano (D.D.T.) — Esclusiva — Polveri — Totale	Polveri — di cui con principio attivo 50%	Polveri — di cui con principio attivo 70%	Polveri bagnabili — Totale	Polveri bagnabili — di cui con principio attivo 50%	Granuli	Soluzioni, soluzioni emulsionabili ed emulsioni	Altri tipi	Prevalente — Totale	Prevalente — di cui Polveri bagnabili	Prevalente — di cui Soluzioni emulsionabili	Prevalente — di cui Emulsioni
Perugia	20	20	—	260	260	—	50	—	13	13	—	—
Terni	—	—	—	60	60	—	—	—	12	—	12	—
Umbria	**20**	**20**	—	**320**	**320**	—	**50**	—	**25**	**13**	**12**	—
Pesaro e Urbino	220	220	—	1.151	1.151	—	50	—	182	—	182	—
Ancona	2.547	1.150	—	110	100	—	4	25	283	—	283	—
Macerata	1.460	760	—	550	340	—	—	50	434	—	434	—
Ascoli Piceno	1.510	1.260	—	3.770	3.430	—	—	137	2.284	2.100	184	—
Marche	**5.737**	**3.390**	—	**5.581**	**5.021**	—	**54**	**212**	**3.163**	**2.100**	**1.063**	—
Viterbo	2.830	2.380	—	1.815	1.740	—	—	—	568	100	468	—
Rieti	—	—	—	—	—	—	—	—	—	—	—	—
Roma	9.268	4.848	4.000	3.369	2.619	90.000	119	150	1.979	—	359	1.600
Latina	3.840	3.740	—	5.445	5.265	—	—	—	620	—	120	500
Frosinone	120	120	—	206	206	—	—	—	228	—	228	—
Lazio	**16.058**	**11.088**	**4.000**	**10.835**	**9.830**	**90.000**	**119**	**150**	**3.395**	**100**	**1.175**	**2.100**
L'Aquila	2.550	2.000	—	2.600	1.080	—	370	—	374	20	354	—
Teramo	5.105	4.630	—	3.115	2.440	—	—	—	392	—	392	—
Pescara	1.870	1.670	—	8.650	8.185	—	—	—	183	24	159	—
Chieti	34.610	32.610	—	18.988	4.955	—	—	—	2.714	60	204	2.450
Abruzzi	**44.135**	**40.910**	—	**33.353**	**16.660**	—	**370**	—	**3.663**	**104**	**1.109**	**2.450**
Isernia	—	—	—	—	—	—	—	—	—	—	—	—
Campobasso	5.320	1.470	—	200	200	—	—	—	—	—	—	—
Molise	**5.320**	**1.470**	—	**200**	**200**	—	—	—	—	—	—	—
Caserta	1.820	1.820	—	348	228	—	—	—	150	—	150	—
Benevento	1.070	1.070	—	40	40	—	—	—	40	40	—	—
Napoli	30.730	30.430	—	13.455	13.215	—	—	100	1.463	536	27	900
Avellino	390	390	—	1.628	1.628	—	—	—	186	20	156	—
Salerno	22.982	22.862	—	7.482	7.242	10.000	20	—	10.660	160	—	10.500
Campania	**56.992**	**56.572**	—	**22.953**	**22.353**	**10.000**	**20**	**100**	**12.519**	**776**	**343**	**11.400**
Foggia	32.740	31.590	—	29.381	25.276	—	—	—	4.180	—	3.680	500
Bari	9.515	9.240	—	7.782	6.682	—	—	—	1.778	—	1.778	—
Taranto	7.310	7.210	—	9.025	5.915	—	100	—	930	—	930	—
Brindisi	14.745	12.220	—	22.552	14.942	—	5	—	3.740	—	3.740	—
Lecce	20.330	16.680	—	7.125	5.600	—	—	175	3.340	—	3.340	—
Puglia	**84.640**	**76.940**	—	**75.865**	**58.415**	—	**105**	**175**	**13.968**	—	**13.468**	**500**
Potenza	650	650	—	318	280	—	—	—	404	—	404	—
Matera	380	380	—	1.526	910	—	—	—	488	—	488	—
Basilicata	**1.030**	**1.030**	—	**1.841**	**1.190**	—	—	—	**892**	—	**892**	—
Cosenza	4.620	3.380	—	60	60	—	65	—	—	—	—	—
Catanzaro	5.410	4.886	—	8.203	8.187	—	—	—	80	—	80	—
Reggio di Calabria	2.065	1.090	—	1.920	1.920	—	—	—	90	20	70	—
Calabria	**12.095**	**9.356**	—	**10.183**	**10.167**	—	**65**	—	**170**	**20**	**150**	—
Trapani	10.858	9.608	—	9.810	7.585	—	—	—	460	460	—	—
Palermo	1.700	500	—	4.790	3.790	—	171	1	558	340	218	—
Messina	1.975	1.300	—	3.675	2.000	—	131	—	1.421	660	761	—
Agrigento	10.620	620	—	1.875	1.410	—	204	12	618	500	18	—
Caltanissetta	20	20	—	715	100	—	—	—	—	—	—	—
Enna	—	—	—	100	100	—	—	—	—	—	—	—
Catania	9.640	8.400	—	14.176	13.876	—	1.852	—	3.020	560	2.460	—
Ragusa	300	300	—	2.480	2.280	—	—	—	2.450	140	810	1.500
Siracusa	9.740	9.290	—	10.635	10.210	50.000	—	—	1.610	1.010	300	300
Sicilia	**44.853**	**30.038**	—	**48.256**	**41.351**	**50.000**	**2.358**	**13**	**10.037**	**3.670**	**4.567**	**1.800**
Sassari	7.534	—	—	300	100	—	—	—	60	—	60	—
Nuoro	20	20	—	25	—	—	—	—	—	—	—	—
Cagliari	2.466	1.510	—	800	140	—	—	16	1.031	—	1.031	—
Sardegna	**5.020**	**1.530**	—	**1.125**	**240**	—	—	**16**	**1.091**	—	**1.091**	—
Prov. non indic.	—	—	—	—	—	—	—	—	**50.471**	**50.471**	—	—
Italia	**592.943**	**282.142**	**256.400**	**348.467**	**281.723**	**1.276.600**	**10.971**	**3.900**	**229.202**	**107.603**	**84.267**	**36.400**

Segue Tav. 93 — Insetticidi

Segue B — Preparati con principi clororganici di sintesi

Chilogrammi

Provincie / Regioni	A base esclusiva di esaclorocicloesano (E.C.E.) (a)										
	Polveri					Polveri bagnabili				Granuli	Soluzioni emulsionabili
	Totale	di cui con principio attivo				Totale	di cui con principio attivo				
		10%	12,5%	15%	20%		20%	50%	60%		
Torino	69.570	—	10.910	3.575	55.085	17.370	16.000	1.270	—	30.600	230
Vercelli	14.900	—	—	—	14.900	170	—	170	—	15.575	110
Novara	10.500	—	900	—	9.600	2.990	2.950	40	—	29.790	267
Cuneo	78.470	—	12.500	1.015	64.955	6.080	1.800	2.600	1.680	23.440	890
Asti	18.060	—	—	—	18.060	3.710	2.100	1.430	180	21.300	20
Alessandria	26.150	300	3.000	2.350	20.500	2.644	1.650	60	934	72.395	418
Piemonte	**217.650**	**300**	**27.310**	**6.940**	**183.100**	**32.864**	**24.500**	**5.570**	**2.794**	**193.100**	**1.935**
Valle d'Aosta	**1.500**	—	—	—	**1.500**	**2.500**	**2.500**	—	—	—	—
Varese	—	—	—	—	—	11.161	11.100	—	61	3.500	—
Como	2.100	1.000	900	—	200	2.170	2.100	50	20	12.140	—
Sondrio	70	—	—	—	70	—	—	—	—	—	—
Milano	14.054	3.640	—	—	10.414	8.100	7.800	300	—	324.886	324
Bergamo	32.430	200	15.000	7.850	9.380	7.263	7.000	263	—	9.740	—
Brescia	22.150	—	—	8.575	13.455	360	—	360	—	42.650	—
Pavia	3.490	—	—	—	3.490	1.562	300	100	1.162	39.630	596
Cremona	131.270	—	25.000	13 250	93.020	260	—	230	—	185.295	—
Mantova	315.875	3.300	72.000	41.285	199.310	15.265	13.980	1.065	220	886.315	—
Lombardia	**521.439**	**8.140**	**112.900**	**70.940**	**329.339**	**46.141**	**42.280**	**2.358**	**1.463**	**1.484.156**	**920**
Bolzano - *Bozen*	—	—	—	—	—	—	—	—	—	—	—
Trento	—	—	—	—	—	25	—	25	—	6.470	—
Trentino-A. Adige	—	—	—	—	—	**25**	—	**25**	—	**6.470**	—
Verona	66.815	—	—	500	66.315	9.478	6.110	2.978	241	271.595	555
Vicenza	52.865	—	—	31.275	21.590	165	10	155	—	40.100	—
Belluno	1.750	—	1.750	—	—	—	—	—	—	1.755	—
Treviso	47.490	—	5.250	6.785	35.435	264	10	205	49	44.505	—
Venezia	65.515	—	—	1.200	64.315	837	50	230	547	138.395	—
Padova	68.025	320	32.090	9.285	26.330	4.580	4.000	550	30	71.280	80
Rovigo	40.098	—	14.000	—	26.098	6.266	—	5.706	560	20.350	200
Veneto	**342.558**	**320**	**53.090**	**49.045**	**240.073**	**21.580**	**10.180**	**9.824**	**1.427**	**587.980**	**835**
Pordenone	2.650	—	—	—	2.650	50	—	10	—	10.101	—
Udine	9.525	—	—	—	9.525	280	240	—	40	48.672	—
Gorizia	3.010	—	—	—	3.010	—	—	—	—	2.807	—
Trieste	1.060	340	270	—	450	75	—	15	—	60	—
Friuli-V. Giulia	**16.245**	**340**	**270**	—	**15.635**	**405**	**240**	**25**	**40**	**61.440**	—
Imperia	3.850	—	2.100	—	1.750	5.530	1.200	4.330	—	—	—
Savona	2.529	—	399	—	2.130	1.462	1.300	162	—	—	—
Genova	2.313	—	513	140	1.660	1.154	700	454	—	100	—
La Spezia	1.268	—	228	—	1.040	324	—	324	—	—	—
Liguria	**9.960**	—	**3.240**	**140**	**6.580**	**8.470**	**3.200**	**5.270**	—	**100**	—
Piacenza	16.265	—	—	1.000	15.265	3.605	2.900	700	—	35.975	—
Parma	2.500	—	—	200	2.300	364	—	304	—	78.330	365
Reggio nell'Emilia	4.050	900	—	550	2.600	2.097	1.750	307	40	146.750	300
Modena	3.655	240	—	2.425	990	17.447	15.000	1.400	947	23.015	3.620
Bologna	648	—	—	—	495	24.284	11.900	8.017	4.037	17.160	2.320
Ferrara	2.245	—	—	600	1.645	42.126	—	24.400	17.686	51.430	200
Ravenna	990	—	—	145	845	35.052	—	16.885	17.942	1.800	440
Forlì	9.200	—	2.000	3.000	4.140	19.267	1.590	7.604	10.033	590	100
Emilia-Romagna	**39.550**	**1.140**	**2.000**	**7.920**	**28.280**	**144.242**	**33.140**	**59.617**	**50.685**	**355.070**	**7.345**
Massa-Carrara	5.056	—	1.501	—	3.555	2.679	2.370	309	—	153	—
Lucca	17.223	20	8.508	—	8.695	1.058	—	1.038	20	9.567	20
Pistoia	2.205	—	1.320	50	835	2.240	—	1.630	610	—	1.180
Firenze	6.160	20	900	—	5.240	3.515	2.900	345	250	7.795	—
Livorno	4.368	—	2.760	—	1.508	93	—	93	—	—	96
Pisa	24.550	20	15.520	—	9.010	155	—	55	100	10.320	—
Arezzo	45.550	—	39.475	150	5.925	1.335	—	1.135	200	50.980	30
Siena	3.285	—	3.000	40	245	1.810	—	1.790	—	15.900	—
Grosseto	240	—	—	—	240	365	—	365	—	25.470	320
Toscana	**108.537**	**60**	**72.984**	**240**	**35.253**	**13.248**	**5.270**	**6.758**	**1.180**	**120.085**	**1.646**

(a) Sono stati inoltre distribuiti 1.700 kg. a base prevalente.

Segue Tav. 93 — Insetticidi

Segue B — Preparati con principi clororganici di sintesi

Chilogrammi

Provincie / Regioni	A base esclusiva di esaclorocicloesano (E.C.E.) (a)										
	Polveri					Polveri bagnabili				Granuli	Soluzioni emulsionabili
	Totale	di cui con principio attivo				Totale	di cui con principio attivo				
		10%	12,5%	15%	20%		20%	50%	60%		
Perugia	20.943	240	—	—	20.703	4.148	—	2.660	1.260	85.380	10
Terni	1.700	—	—	—	1.700	460	—	355	105	7.382	—
Umbria	**22.643**	**240**	—	—	**22.403**	**4.608**	—	**3.015**	**1.365**	**92.762**	**10**
Pesaro e Urbino	9.672	—	—	60	9.612	3.232	—	2.937	—	5.377	140
Ancona	22.209	—	—	9.930	12.279	2.795	2.150	595	—	4.400	409
Macerata	19.660	—	4.300	1.235	14.125	2.245	—	1.840	—	6.400	2.160
Ascoli Piceno	60.028	—	—	—	60.028	680	100	300	—	5.395	1.750
Marche	**111.569**	—	**4.300**	**11.225**	**96.044**	**8.952**	**2.250**	**5.662**	—	**21.572**	**4.459**
Viterbo	13.153	—	—	—	13.153	308	100	8	200	4.855	—
Rieti	—	—	—	—	—	105	—	105	—	4.367	—
Roma	6.095	100	—	—	5.995	20.495	18.700	1.795	—	10.050	30
Latina	19.500	—	6.110	210	13.180	6.950	5.900	1.050	—	13.610	500
Frosinone	740	—	—	—	740	705	—	705	—	—	—
Lazio	**39.488**	**100**	**6.110**	**210**	**33.068**	**28.563**	**24.700**	**3.663**	**200**	**32.882**	**530**
L'Aquila	150	—	—	—	150	40	—	40	—	—	780
Teramo	1.150	—	—	—	1.150	480	260	220	—	1.540	—
Pescara	2.918	—	—	—	2.918	2.300	2.100	200	—	670	—
Chieti	2.250	—	—	—	2.250	1.490	1.450	20	20	960	—
Abruzzi	**6.468**	—	—	—	**6.468**	**4.310**	**3.810**	**480**	**20**	**3.170**	**780**
Isernia	—	—	—	—	—	—	—	—	—	—	—
Campobasso	250	—	—	—	250	—	—	—	—	—	—
Molise	**250**	—	—	—	**250**	—	—	—	—	—	—
Caserta	33.319	600	10.000	—	22.719	620	100	520	—	—	61
Benevento	41.630	9.260	11.000	—	21.370	165	—	165	—	—	—
Napoli	160.311	16.040	49.905	2.235	92.131	19.009	11.830	7.179	—	200	240
Avellino	11.151	—	9.981	500	670	674	—	674	—	—	—
Salerno	67.901	900	39.924	—	27.477	2.646	710	1.896	40	300	10
Campania	**314.312**	**26.400**	**120.810**	**2.735**	**164.367**	**23.114**	**12.640**	**10.434**	**40**	**500**	**311**
Foggia	27.470	—	—	120	27.350	2.230	1.900	165	—	350	180
Bari	49.940	200	6.630	2.800	40.310	3.037	—	2.757	180	2.300	30
Taranto	13.540	—	6.000	—	7.540	220	120	—	100	3.400	780
Brindisi	6.185	—	4.420	—	1.765	3.049	—	1.782	—	—	10
Lecce	78.745	—	10.000	400	68.345	1.575	—	465	—	550	176
Puglia	**175.880**	**200**	**27.050**	**3.320**	**145.310**	**10.111**	**2.020**	**5.169**	**280**	**6.600**	**1.176**
Potenza	9.530	—	—	1.000	8.530	300	—	260	—	310	10
Matera	540	—	—	—	540	56	—	56	—	—	60
Basilicata	**10.070**	—	—	**1.000**	**9.070**	**356**	—	**316**	—	**310**	**70**
Cosenza	13.015	—	6.510	—	6.505	890	—	790	—	1.050	500
Catanzaro	15.270	—	14.820	—	450	4.125	—	4.125	—	750	—
Reggio di Calabria	10.133	—	5.800	100	4.233	206	—	206	—	—	—
Calabria	**38.418**	—	**27.130**	**100**	**11.188**	**5.221**	—	**5.121**	—	**1.800**	**500**
Trapani	18.825	—	1.520	—	17.305	1.395	1.190	65	—	—	280
Palermo	16.890	—	3.500	—	13.390	3.805	1.125	1.200	—	40	—
Messina	34.002	—	2.640	—	31.362	260	—	260	—	—	—
Agrigento	12.180	—	2.510	—	9.670	20	—	—	—	—	—
Caltanissetta	15.370	—	1.820	—	13.550	—	—	—	—	—	—
Enna	200	—	—	—	200	90	—	90	—	60	—
Catania	62.567	—	300	16	62.251	536	—	513	—	200	—
Ragusa	39.220	—	19.820	400	19.000	20	—	20	—	6.124	—
Siracusa	35.340	—	29.730	240	5.370	—	—	—	—	5.726	—
Sicilia	**234.594**	—	**61.840**	**656**	**172.098**	**5.026**	**2.315**	**2.148**	—	**12.150**	**280**
Sassari	18.610	—	3.520	40	15.050	17.879	—	17.864	15	20	40
Nuoro	35.815	—	—	—	35.815	5.810	—	5.650	160	—	—
Cagliari	368.794	—	4.020	—	362.774	29.330	—	29.290	40	30	10
Sardegna	**421.219**	—	**7.540**	**40**	**413.639**	**53.019**	—	**52.804**	**215**	**50**	**50**
Italia	**2.632.350**	**37.240**	**526.574**	**154.511**	**1.913.665**	**412.755**	**169.045**	**178.259**	**59.709**	**2.980.197**	**20.847**

(a) Cfr. nota a pagina precedente.

Segue Tav. 93 — Insetticidi

Segue B — Preparati con principi clororganici di sintesi

Chilogrammi

Provincie / Regioni	A base di lindano (Isomero gamma dell'E.C.E.) — Esclusiva (a) — Polveri — Totale	di cui con principio attivo 0,5%	2%	20%	25%	Polveri bagnabili	Granuli	Soluzioni e soluzioni emulsionabili	Altri tipi	Prevalente	A base esclusiva di eptacloro
Torino	13.427	2.175	1.370	70	800	6.510	60	28	10	410	65.010
Vercelli	5.265	1.265	1.020	200	50	1.410	—	96	5	84	25.200
Novara	4.988	2.174	740	90	200	1.013	140	297	7	15	54.210
Cuneo	11.829	3.698	2.470	5	430	6.057	1.020	1.269	81	2.445	68.900
Asti	3.613	1.282	40	—	30	990	—	40	—	15	28.160
Alessandria	10.482	3.273	1.331	478	80	8.699	—	80	161	390	220.670
Piemonte	**49.604**	**13.867**	**6.971**	**843**	**1.590**	**24.679**	**1.220**	**1.810**	**264**	**3.359**	**462.150**
Valle d'Aosta	**3.024**	—	—	—	—	**275**	—	—	—	—	—
Varese	5.952	10	3.928	420	—	1.881	100	297	2	—	4.995
Como	5.355	20	785	1.120	—	862	—	128	14	—	8.335
Sondrio	2.159	—	1.319	—	760	1.023	—	8	—	—	7.500
Milano	21.373	1.317	3.642	366	440	783	550	1.107	1.004	586	382.490
Bergamo	9.191	510	6.040	115	—	676	—	288	149	55	31.525
Brescia	15.246	940	8.740	4.590	290	913	1.450	208	48	—	149.010
Pavia	69.934	4.080	64.241	645	180	8.423	3.080	130	132	2.587	130.090
Cremona	5.893	130	2.696	480	40	6.947	5.000	20	—	108	391.100
Mantova	20.110	3.520	11.619	530	437	5.198	2.500	268	108	4.431	314.345
Lombardia	**155.213**	**10.507**	**103.210**	**8.256**	**2.137**	**26.705**	**12.660**	**2.454**	**1.457**	**7.767**	**1.415.290**
Bolzano - *Bozen*	4.514	—	—	40	4.474	6.758	—	733	8	32	300
Trento	14.956	7	1.587	11.459	1.230	4.455	1.065	13	3	—	—
Trentino-A. Adige	**19.470**	**7**	**1.587**	**11.499**	**5.704**	**11.213**	**1.065**	**746**	**11**	**32**	**300**
Verona	8.772	2.500	2.240	1.445	1.822	12.575	3.000	4.028	—	447	306.540
Vicenza	17.244	7.135	2.075	3.905	310	3.801	1.090	682	2	24	328.030
Belluno	564	30	410	—	—	208	—	—	—	—	61.652
Treviso	37.246	28.804	5.355	1.085	1.150	4.800	610	61	—	240	185.787
Venezia	43.369	21.384	12.427	4.575	1.160	3.436	169	507	50	2.498	139.550
Padova	27.276	16.220	1.585	3.330	418	9.367	1.980	80	10	50	81.140
Rovigo	18.890	4.865	840	1.679	4.228	2.986	2.825	2.770	—	763	273.620
Veneto	**153.361**	**80.938**	**24.932**	**16.019**	**9.128**	**36.973**	**9.674**	**8.128**	**62**	**4.021**	**1.374.279**
Pordenone	5.961	4.311	260	625	370	738	10.975	—	82	15	50.365
Udine	22.198	15.337	4.000	1.780	300	1.239	1.450	25	45	745	163.696
Gorizia	10.490	6.587	1.861	1.930	—	305	—	—	50	—	37.776
Trieste	3.261	200	1.290	1.435	—	126	750	—	—	—	270
Friuli-V. Giulia	**41.910**	**26.435**	**7.401**	**5.770**	**670**	**2.408**	**13.175**	**25**	**177**	**760**	**252.110**
Imperia	4.206	—	440	120	30	100	—	345	5	60	770
Savona	4.321	15	449	870	60	737	—	85	2	—	1.050
Genova	5.090	10	1.970	510	150	1.717	—	370	—	—	1.350
La Spezia	485	60	49	—	200	330	—	40	—	—	600
Liguria	**14.102**	**85**	**2.908**	**1.500**	**440**	**2.884**	—	**840**	**7**	**60**	**3.770**
Piacenza	3.133	1.848	695	248	430	2.038	1.130	319	37	800	129.905
Parma	6.165	2.756	1.395	250	300	2.091	3.900	80	50	170	272.080
Reggio nell'Emilia	5.753	635	2.375	—	50	3.616	2.533	180	—	692	73.300
Modena	5.564	1.400	1.150	179	1.362	4.419	3.520	601	247	954	138.550
Bologna	12.811	1.677	250	50	3.821	9.651	40	660	10	2.705	390.275
Ferrara	7.284	408	205	25	1.530	14.509	20	2.593	40	4.787	382.550
Ravenna	10.563	1.035	310	50	6.029	22.601	—	4.222	122	4.670	118.860
Forlì	7.954	3.125	128	230	4.190	6.987	—	1.240	12	5.515	8.000
Emilia-Romagna	**59.027**	**12.684**	**6.508**	**1.032**	**19.722**	**65.912**	**11.143**	**9.895**	**518**	**20.293**	**1.493.520**
Massa-Carrara	3.209	16	—	55	20	333	—	—	2	298	5.007
Lucca	6.655	1.306	570	1.490	160	3.297	—	20	—	150	34.042
Pistoia	8.769	1.267	100	—	192	590	—	293	—	—	20.530
Firenze	16.186	8.526	500	46	3.194	6.424	—	230	—	455	7.620
Livorno	5.118	1.806	230	—	30	1.320	—	197	—	50	32.820
Pisa	11.006	3.909	270	40	480	1.254	—	100	100	40	87.530
Arezzo	15.545	9.460	1.760	60	792	1.285	—	—	118	230	9.570
Siena	2.865	2.865	20	40	40	565	100	134	19	220	117.810
Grosseto	3.266	2.986	—	280	—	602	—	238	20	974	32.265
Toscana	**72.738**	**32.131**	**3.470**	**1.890**	**5.398**	**15.670**	**100**	**1.189**	**259**	**2.417**	**248.784**

(a) Sono stati inoltre distribuiti 576 kg. di cristalli.

Segue Tav. 93 — Insetticidi

Segue B — Preparati con principi clororganici di sintesi

Chilogrammi

Provincie / Regioni	A base di lindano (Isomero gamma dell'E.C.E.) — Esclusiva (a) — Polveri — Totale	di cui con principio attivo 0,5%	2%	20%	25%	Polveri bagnabili	Granuli	Soluzioni e soluzioni emulsionabili	Altri tipi	Prevalente	A base esclusiva di eptacloro
Perugia	33.673	9.623	2.870	700	500	5.460	15.520	61	33	973	74.060
Terni	6.214	4.040	340	—	254	190	—	—	—	—	—
Umbria	**39.887**	**13.663**	**2.910**	**700**	**754**	**5.650**	**15.520**	**61**	**33**	**973**	**74.060**
Pesaro e Urbino	10.115	4.206	4.650	610	60	203	100	691	—	1.364	5.000
Ancona	13.364	3.940	5.240	486	150	828	100	421	—	1.131	66.130
Macerata	11.704	10.146	400	318	820	686	—	1.520	—	2.213	14.050
Ascoli Piceno	7.540	4.910	1.000	—	1.250	2.601	—	1.027	—	350	19.310
Marche	**42.723**	**23.202**	**11.290**	**1.714**	**2.320**	**4.017**	**200**	**3.859**	—	**5.058**	**104.490**
Viterbo	4.051	3.198	591	70	144	1.637	40	—	—	251	80.810
Rieti	2.210	1.660	—	—	590	270	—	120	—	450	—
Roma	22.467	2.189	13.063	425	351	4.549	25.500	508	14	1.761	88.110
Latina	30.013	9.490	22.608	1.020	200	3.257	—	2.093	—	340	214.030
Frosinone	33.808	31.690	1.270	90	160	1.276	500	—	—	—	20.650
Lazio	**98.548**	**47.327**	**37.732**	**1.565**	**1.445**	**10.979**	**26.040**	**2.720**	**14**	**2.802**	**403.590**
L'Aquila	3.095	490	798	—	6.067	4.830	—	240	—	50	14.720
Teramo	3.280	780	2.360	—	120	1.478	—	34	—	70	500
Pescara	5.847	3.915	800	20	80	1.281	—	24	—	—	8.255
Chieti	9.327	2.800	840	206	60	1.336	—	2.195	—	50	6.854
Abruzzi	**22.529**	**8.985**	**4.798**	**226**	**6.347**	**8.725**	—	**2.493**	—	**170**	**30.329**
Isernia	1.512	—	—	—	—	460	—	—	—	—	2.403
Campobasso	5.888	1.585	115	—	—	1.134	60	453	—	—	5.607
Molise	**7.400**	**1.585**	**115**	—	—	**1.594**	**60**	**453**	—	—	**8.010**
Caserta	11.078	7.665	60	—	100	2.676	—	248	—	1.980	53.390
Benevento	11.655	9.985	600	300	20	35	2.900	20	2	—	19.020
Napoli	11.294	4.251	5.643	200	—	9.029	29	510	5	116	31.720
Avellino	5.816	700	4.241	—	—	1.339	—	206	—	—	6.344
Salerno	17.543	13.930	1.919	—	300	3.360	—	1.356	—	—	25.376
Campania	**57.386**	**33.521**	**12.357**	**500**	**420**	**16.445**	**2.020**	**2.742**	**7**	**1.796**	**135.850**
Foggia	11.186	6.867	2.641	20	159	1.180	4.805	480	163	1.236	40.045
Bari	16.308	6.035	2.705	1.485	568	956	1.935	86	5	—	6.015
Taranto	5.439	3.014	1.120	—	—	55	500	224	—	—	40.190
Brindisi	5.610	1.929	3.100	400	36	1.185	—	50	—	—	4.000
Lecce	6.937	3.221	580	160	20	1.409	—	238	—	—	43.060
Puglia	**45.480**	**21.056**	**10.146**	**2.045**	**783**	**4.785**	**6.340**	**1.058**	**168**	**1.236**	**133.305**
Potenza	2.946	959	—	60	—	480	28	116	—	—	6.468
Matera	4.277	1.863	1.434	60	—	3.369	72	429	70	—	9.332
Basilicata	**7.223**	**2.822**	**1.434**	**120**	—	**3.849**	**100**	**1.145**	**70**	—	**15.800**
Cosenza	8.760	7.055	940	100	124	5.330	—	204	—	134	22.860
Catanzaro	7.182	6.634	280	—	—	1.760	25	30	—	190	24.580
Reggio di Calabria	5.789	2.670	1.679	360	70	105	250	—	—	—	9.710
Calabria	**21.731**	**16.359**	**2.899**	**460**	**194**	**7.195**	**275**	**224**	—	**324**	**57.150**
Trapani	7.307	1.125	1.985	520	—	100	—	240	—	—	8.040
Palermo	14.003	7.720	2.280	293	—	53	50	—	—	615	10.510
Messina	3.163	750	921	440	150	320	50	80	—	—	1.580
Agrigento	10.725	9.975	420	60	—	—	—	—	—	—	900
Caltanissetta	2.850	2.115	520	—	—	130	—	—	5	—	2.700
Enna	1.125	1.125	—	—	—	60	—	—	—	—	—
Catania	13.733	8.699	300	525	270	1.151	—	1.015	—	534	11.220
Ragusa	10.663	930	11.010	—	120	763	—	80	—	—	—
Siracusa	7.107	1.165	4.550	—	510	507	—	—	—	—	—
Sicilia	**76.875**	**30.585**	**23.066**	**2.238**	**1.050**	**3.024**	**110**	**1.395**	**5**	**1.149**	**32.920**
Sassari	3.305	1.893	410	—	—	—	—	2	—	—	510
Nuoro	4.880	1.280	8.040	—	—	—	—	—	—	—	—
Cagliari	6.716	3.238	1.760	—	83	1.625	1.000	51	—	30	3.840
Sardegna	**19.901**	**6.511**	**10.200**	—	**83**	**1.625**	**1.000**	**53**	—	**30**	**4.350**
Italia	**1.008.132**	**382.270**	**273.934**	**56.377**	**58.185**	**254.607**	**100.702**	**41.290**	**3.052**	**52.247**	**6.354.157**

(a) Cfr. nota a pagina precedente.

Segue Tav. 93 — Insetticidi

Segue B — Preparati con principi clororganici di sintesi

Chilogrammi

Provincie / Regioni	A base esclusiva di aldrin: Polveri: Totale	di cui 4%	di cui 6%	di cui 10%	Polveri bagnabili	Granuli	A base prevalente di dieldrin	A base esclusiva di endrin	A base di altri principi clororganici
Torino	39.970	10.380	29.310	—	—	138.928	150	—	950
Vercelli	3.282	3.182	—	—	—	29.715	—	—	64
Novara	—	—	—	—	—	18.535	—	—	—
Cuneo	12.551	6.102	6.269	—	4.800	23.345	—	24	7.349
Asti	3.650	100	3.550	—	—	12.079	—	—	795
Alessandria	25.370	9.660	13.960	1.250	—	144.330	—	—	1.880
Piemonte	**84.823**	**29.424**	**53.089**	**1.250**	**4.800**	**366.932**	**150**	**24**	**11.038**
Valle d'Aosta	—	—	—	—	—	**30**	—	—	—
Varese	180	—	180	—	—	320	—	—	—
Como	40	—	40	—	—	3.335	—	—	—
Sondrio	—	—	—	—	—	800	—	—	3.040
Milano	175	—	90	85	—	69.295	—	—	90
Bergamo	9.110	3.420	5.390	—	30.000	23.810	—	—	380
Brescia	56.705	12.290	36.770	6.925	—	110.215	—	—	10
Pavia	22.030	11.920	10.070	—	—	198.305	—	—	1.940
Cremona	11.220	3.200	6.010	2.010	—	240.150	—	—	25
Mantova	43.888	33.712	6.696	3.020	—	119.325	381	—	2.708
Lombardia	**143.348**	**64.542**	**65.246**	**12.040**	**30.000**	**765.555**	**381**	—	**8.193**
Bolzano - *Bozen*	892	120	10	700	600	1.550	—	4.320	20.354
Trento	1.150	880	190	—	—	3.295	—	228	10.704
Trentino-A. Adige	**2.002**	**1.000**	**200**	**700**	**600**	**4.845**	—	**4.548**	**31.058**
Verona	48.485	28.450	19.215	—	23.000	395.139	—	—	29.273
Vicenza	14.440	11.900	2.340	—	8.000	153.785	—	—	210
Belluno	480	—	160	—	—	—	—	—	—
Treviso	11.995	6.220	5.725	—	15.000	281.466	—	—	500
Venezia	37.954	24.475	12.738	1	16.100	814.199	—	—	1.444
Padova	71.333	22.405	48.065	323	—	841.650	—	—	2.725
Rovigo	122.910	103.010	11.425	75	—	397.295	2	—	11.030
Veneto	**307.597**	**196.460**	**99.668**	**399**	**62.100**	**2.883.534**	**2**	—	**45.182**
Pordenone	460	—	300	—	—	130.925	—	—	840
Udine	1.100	420	—	—	—	297.463	—	—	60
Gorizia	—	—	—	—	—	30.005	—	—	—
Trieste	—	—	—	—	—	80	—	—	—
Friuli-V. Giulia	**1.560**	**420**	**300**	—	—	**458.473**	—	—	**900**
Imperia	6.400	2.800	2.980	400	—	9.711	—	—	880
Savona	1.650	100	1.550	—	—	1.865	—	—	—
Genova	20	—	20	—	—	1.975	—	—	—
La Spezia	1.000	—	200	—	—	1.870	—	—	—
Liguria	**9.070**	**2.900**	**4.750**	**400**	—	**15.421**	—	—	**880**
Piacenza	1.870	1.000	60	10	—	117.386	—	—	160
Parma	7.490	4.000	3.425	65	—	51.190	—	—	77
Reggio nell'Emilia	15.055	11.185	3.675	75	—	110.736	—	—	491
Modena	17.090	14.190	1.935	840	—	203.767	96	—	11.840
Bologna	115.997	105.745	7.560	1.670	500	251.683	—	—	27.426
Ferrara	67.298	64.458	—	105	—	311.096	240	—	94.633
Ravenna	160.262	74.455	14.037	71.345	300	167.990	—	—	29.101
Forlì	94.425	13.200	21.529	57.399	—	56.064	100	108	8.428
Emilia-Romagna	**479.487**	**288.233**	**52.221**	**131.509**	**800**	**1.269.912**	**436**	**108**	**172.156**
Massa-Carrara	1.330	—	110	—	—	744	—	—	48
Lucca	25.819	75	10.464	9.800	—	22.336	—	—	272
Pistoia	29.460	1.070	19.415	5.125	—	2.013	—	—	353
Firenze	3.420	—	1.300	400	—	14.360	—	—	160
Livorno	4.102	500	1.012	—	—	6.440	—	—	1.440
Pisa	8.840	490	6.200	1.350	—	59.430	—	—	670
Arezzo	1.750	—	770	—	—	20.001	—	—	1.342
Siena	4.520	4.150	60	200	—	82.640	—	—	120
Grosseto	6.330	2.330	4.000	—	—	35.840	—	—	120
Toscana	**85.571**	**8.615**	**43.331**	**16.875**	—	**243.804**	—	—	**4.525**

Segue Tav. 93 — Insetticidi

Segue B — Preparati con principi clororganici di sintesi

Chilogrammi

Provincie / Regioni	A base esclusiva di aldrin: Polveri: Totale	di cui 4%	di cui 6%	di cui 10%	Polveri bagnabili	Granuli	A base prevalente di dieldrin	A base esclusiva di endrin	A base di altri principi clororganici
Perugia	24.290	3.750	7.950	11.200	—	25.230	—	—	1.030
Terni	—	—	—	—	—	6.800	—	—	—
Umbria	**24.290**	**3.750**	**7.950**	**11.200**	—	**32.030**	—	—	**1.030**
Pesaro e Urbino	1.025	220	—	425	—	62.765	—	—	620
Ancona	9.220	7.110	980	—	—	31.337	1.586	—	4.288
Macerata	16.175	9.685	3.635	525	—	59.960	138	—	3.555
Ascoli Piceno	1.840	802	—	100	—	15.320	7	—	923
Marche	**28.260**	**17.817**	**4.615**	**1.050**	—	**169.382**	**1.731**	—	**9.386**
Viterbo	5.120	4.700	120	—	—	44.740	—	—	985
Rieti	—	—	—	—	—	11.035	—	—	—
Roma	8.470	225	7.300	900	5.000	41.743	—	—	4.016
Latina	18.480	10.020	5.860	500	—	95.750	—	—	1.594
Frosinone	3.100	—	2.020	1.000	—	7.090	—	—	404
Lazio	**35.170**	**14.945**	**15.200**	**2.400**	**5.000**	**200.358**	—	—	**6.999**
L'Aquila	11.328	5.470	1.408	4.450	20.500	201.920	—	—	—
Teramo	3.050	—	2.250	780	—	11.160	—	—	30
Pescara	3.339	475	—	—	—	7.683	—	—	1.916
Chieti	640	200	400	—	—	26.845	—	—	174
Abruzzi	**18.357**	**6.145**	**4.058**	**5.230**	**20.500**	**247.628**	—	—	**2.120**
Isernia	—	—	—	—	—	1.206	—	—	—
Campobasso	900	—	900	—	—	5.614	—	—	—
Molise	**900**	—	**900**	—	—	**6.820**	—	—	—
Caserta	29.386	8.970	20.246	20	—	81.230	—	—	5.262
Benevento	1.420	—	200	1.220	715	5.000	—	—	1.600
Napoli	24.931	10.810	12.007	1.904	—	45.750	—	—	11.788
Avellino	2.981	—	—	2.981	—	15.659	—	—	1.192
Salerno	17.671	5.200	10.470	1.920	7.086	27.754	—	—	8.488
Campania	**76.389**	**24.980**	**42.923**	**8.045**	**7.801**	**175.393**	—	—	**28.330**
Foggia	75.855	15.880	36.015	21.315	41.360	178.491	310	—	18.903
Bari	48.405	3.065	33.820	5.520	—	11.631	—	—	1.495
Taranto	19.709	—	18.104	1.245	—	13.675	—	—	1.061
Brindisi	5.784	—	4.929	855	—	3.550	—	—	507
Lecce	27.354	—	25.839	1.400	—	12.745	—	—	—
Puglia	**177.107**	**18.945**	**118.707**	**30.335**	**41.360**	**220.092**	**310**	—	**21.966**
Potenza	14.550	—	12.520	2.030	—	15.270	—	—	660
Matera	6.070	—	5.990	60	—	17.785	—	—	835
Basilicata	**20.620**	—	**18.510**	**2.090**	—	**33.055**	—	—	**1.495**
Cosenza	605	—	480	—	—	7.570	—	—	540
Catanzaro	3.900	—	3.500	400	—	24.938	—	—	64
Reggio di Calabria	7.900	—	6.860	—	—	14.710	—	—	1.520
Calabria	**12.405**	—	**10.840**	**400**	—	**47.218**	—	—	**2.124**
Trapani	983	—	503	—	—	18.860	—	—	20
Palermo	7.526	—	2.276	4.640	—	208	—	—	2.800
Messina	3.119	—	2.399	220	—	300	—	—	20
Agrigento	820	—	20	800	—	1.525	—	—	24
Caltanissetta	—	—	—	—	—	630	—	—	—
Enna	—	—	—	—	—	10	—	—	—
Catania	48.300	—	47.200	100	—	13.362	—	—	745
Ragusa	62.215	—	54.585	500	—	11.255	—	—	808
Siracusa	90.595	—	84.660	5.935	—	17.345	—	—	195
Sicilia	**213.558**	—	**191.643**	**12.195**	—	**63.495**	—	—	**4.612**
Sassari	2.405	5	810	—	—	9.010	—	—	49
Nuoro	30	—	—	—	—	300	—	—	—
Cagliari	19.277	4.293	14.364	—	—	49.340	—	—	55
Sardegna	**21.712**	**4.298**	**15.174**	—	—	**58.650**	—	—	**104**
Prov. non indic.	—	—	—	—	—	—	—	1.488	75.055
Italia	**1.742.226**	**682.474**	**749.325**	**236.118**	**172.961**	**7.262.627**	**3.010**	**6.168**	**427.153**

Segue TAV. 93 — Insetticidi

C — PREPARATI CON PRINCIPI FOSFORGANICI DI SINTESI

Chilogrammi

PROVINCIE REGIONI	A BASE DI PARATHION						A BASE DI MALATHION			
	Esclusiva (*a*)					Prevalente	Esclusiva			Prevalente
	Granuli	Soluzioni	Soluzioni emulsionabili		Emulsioni 20%		Totale	di cui		
			Totale	di cui 20%				Polveri	Soluzioni emulsionabili	
Torino	1.000	—	7.190	6.401	4.580	120	7.218	2.400	4.113	894
Vercelli	—	—	5.343	4.905	3.976	80	1.998	1.200	618	2.002
Novara	3.480	—	6.948	6.587	780	—	1.431	1.200	231	—
Cuneo	5.300	—	14.546	9.339	4.449	320	12.214	600	10.341	83
Asti	—	—	223	205	129	—	1.832	40	1.304	—
Alessandria	4.500	—	4.208	3.684	2.692	—	2.540	1.164	889	30
PIEMONTE	**14.280**	—	**38.458**	**31.121**	**16.606**	**520**	**27.233**	**6.604**	**17.496**	**3.009**
VALLE D'AOSTA	—	—	**29**	**29**	**768**	—	**647**	—	**240**	—
Varese	20	—	187	187	25	—	1.280	300	980	224
Como	10	—	363	363	16	—	1.896	—	1.896	—
Sondrio	—	—	560	560	2.700	120	73	19	54	462
Milano	30.410	—	6.490	6.490	831	—	2.733	1.008	1.722	95
Bergamo	13.300	—	1.025	607	80	—	2.516	780	1.726	1.527
Brescia	—	—	1.669	849	1.339	—	3.654	1.556	1.853	1.658
Pavia	100	—	17.067	17.057	9.858	—	3.132	2.015	359	30
Cremona	8.000	—	1.438	1.038	412	—	1.440	—	1.400	—
Mantova	10.200	—	7.712	3.988	3.284	406	6.658	2.038	2.013	380
LOMBARDIA	**62.040**	—	**36.511**	**31.139**	**18.543**	**526**	**25.582**	**7.717**	**12.003**	**4.374**
Bolzano - *Bozen*	100	—	736	208	2.378	3.567	4.144	—	4.144	—
Trento	—	—	4.885	4.745	2.842	2.092	5.957	—	5.892	—
TRENTINO-A. ADIGE	**100**	—	**5.621**	**4.953**	**5.220**	**5.659**	**10.101**	—	**10.036**	—
Verona	74.810	—	35.819	19.342	17.530	1.788	67.132	2.691	63.254	272
Vicenza	7.000	—	255	95	877	—	9.328	2.976	5.719	320
Belluno	2.000	—	—	—	—	—	1.704	1.404	300	107
Treviso	6.010	—	762	402	506	10	10.019	4.512	4.912	807
Venezia	62.610	—	8.525	4.725	4.886	20	16.278	8.104	6.730	11
Padova	14.900	—	4.533	2.855	4.632	—	15.868	6.919	7.144	1.782
Rovigo	29.310	—	13.132	8.257	4.034	2.130	8.535	3.494	4.139	300
VENETO	**196.640**	—	**60.026**	**35.676**	**32.465**	**3.948**	**128.864**	**30.100**	**92.198**	**3.599**
Pordenone	2.190	—	2.212	32	130	93	3.937	1.982	667	40
Udine	7.195	—	218	150	700	—	7.176	6.465	59	203
Gorizia	1.545	—	1	1	1	—	2.229	1.493	151	56
Trieste	—	—	—	—	—	—	258	20	238	84
FRIULI-V. GIULIA	**10.930**	—	**2.431**	**183**	**831**	**93**	**13.600**	**9.960**	**1.115**	**383**
Imperia	—	—	1.245	1.225	1.816	64	2.171	20	1.431	280
Savona	—	—	180	180	1.617	—	4.053	14	2.899	152
Genova	—	—	230	230	804	—	578	18	560	55
La Spezia	—	—	—	—	80	—	264	8	256	24
LIGURIA	—	—	**1.655**	**1.635**	**4.017**	**64**	**7.066**	**60**	**5.146**	**511**
Piacenza	13.000	—	1.618	1.591	2.806	—	3.113	1.672	1.361	400
Parma	3.080	—	462	462	3.590	—	1.418	—	1.267	432
Reggio nell'Emilia	450	—	2.491	2.397	493	232	10.472	698	6.177	3.210
Modena	18.620	—	4.578	2.793	2.826	9.285	7.477	1.688	4.850	1.210
Bologna	2.300	—	61.276	59.030	27.452	2.009	19.517	8.494	10.459	697
Ferrara	—	3.900	82.268	82.234	67.100	5.438	10.785	380	9.879	80
Ravenna	666	—	52.878	34.909	29.603	8.658	5.286	1.027	3.775	1.438
Forlì	1.370	—	46.647	38.439	22.956	90	5.939	2.345	3.565	251
EMILIA-ROMAGNA	**39.386**	**3.900**	**252.218**	**201.854**	**153.526**	**25.712**	**64.007**	**16.304**	**41.333**	**7.718**
Massa-Carrara	450	—	255	255	—	—	498	90	408	73
Lucca	5.600	—	1.990	1.970	2.290	—	3.538	510	2.973	416
Pistoia	170	—	1.082	902	1.086	177	1.534	—	1.434	—
Firenze	1.400	—	1.956	1.956	1.528	—	5.755	2.996	2.664	276
Livorno	10	—	912	912	156	10	1.315	180	1.062	—
Pisa	3.000	—	2.868	2.868	2.300	—	7.561	4.060	3.465	216
Arezzo	30	—	460	460	495	—	5.641	2.526	3.055	260
Siena	—	—	20	20	162	—	3.655	3.358	290	1.692
Grosseto	500	—	3.082	3.070	1.010	—	5.391	5.196	195	100
TOSCANA	**11.160**	—	**12.625**	**12.413**	**9.007**	**187**	**34.888**	**18.916**	**15.546**	**3.033**

(*a*) Inoltre sono stati distribuiti kg. 20 di polveri bagnabili.

Segue TAV. 93 — Insetticidi

Segue C — PREPARATI CON PRINCIPI FOSFORGANICI DI SINTESI

Chilogrammi

PROVINCIE REGIONI	A BASE DI PARATHION						A BASE DI MALATHION			
	Esclusiva (*a*)					Prevalente	Esclusiva			Prevalente
	Granuli	Soluzioni	Soluzioni emulsionabili		Emulsioni 20%		Totale	di cui		
			Totale	di cui 20%				Polveri	Soluzioni emulsionabili	
Perugia	1.560	—	1.016	1.016	1.022	—	7.953	6.084	1.760	103
Terni	700	—	92	92	64	—	1.962	965	997	—
UMBRIA	**2.260**	—	**1.108**	**1.108**	**1.086**	—	**9.915**	**7.049**	**2.757**	**103**
Pesaro e Urbino	—	—	2.536	2.536	804	80	8.890	6.000	884	1.850
Ancona	4.000	—	2.069	2.049	1.352	890	6.757	6.100	657	—
Macerata	3.000	—	3.700	3.700	1.200	82	5.205	5.038	167	—
Ascoli Piceno	1.800	—	2.130	1.742	6.407	1.222	6.833	5.520	1.313	100
MARCHE	**8.800**	—	**10.435**	**10.027**	**9.763**	**2.274**	**25.685**	**22.658**	**3.021**	**1.650**
Viterbo	12.000	—	794	794	120	—	2.098	1.920	158	320
Rieti	—	—	—	—	100	—	440	238	202	—
Roma	1.800	—	5.395	5.315	5.893	100	13.114	4.742	7.203	2.377
Latina	6.500	—	6.417	6.317	11.913	91	4.155	2.038	2.017	3.613
Frosinone	200	—	202	202	300	207	1.171	513	658	644
LAZIO	**20.500**	—	**12.808**	**12.628**	**18.326**	**398**	**20.978**	**9.449**	**10.237**	**6.954**
L'Aquila	3.630	—	1.372	1.372	965	—	9.358	—	9.058	—
Teramo	—	—	676	676	1.192	—	4.208	4.008	200	604
Pescara	275	—	3.733	2.308	231	400	5.167	2.978	2.163	1.905
Chieti	225	—	9.706	7.968	12.043	50	5.035	2.347	2.608	732
ABRUZZI	**4.130**	—	**15.487**	**12.324**	**14.431**	**450**	**23.668**	**9.333**	**14.029**	**3.241**
Isernia	—	—	153	153	—	—	—	—	—	96
Campobasso	—	—	427	427	101	—	26	—	26	224
MOLISE	—	—	**580**	**580**	**101**	—	**26**	—	**26**	**320**
Caserta	30.300	750	33.049	26.111	16.629	220	5.565	4.556	1.009	—
Benevento	6.300	2.850	6.049	6.049	2.378	—	604	—	584	—
Napoli	14.658	—	34.533	30.567	47.233	330	45.496	5.125	40.306	1.888
Avellino	2.851	—	4.219	4.219	484	—	1.134	1.000	94	373
Salerno	11.704	7.065	18.604	18.076	9.675	230	13.890	4.022	9.753	1.503
CAMPANIA	**65.811**	**10.665**	**96.454**	**85.022**	**76.379**	**780**	**66.689**	**14.703**	**51.746**	**3.741**
Foggia	26.650	—	29.787	26.299	27.482	1.090	13.205	6.016	7.089	10.593
Bari	1.970	—	27.128	20.895	27.556	11	9.552	3.984	6.288	374
Taranto	3.000	—	4.856	4.584	7.064	180	2.633	504	2.099	3.005
Brindisi	1.000	—	5.619	4.053	4.682	21	13.404	1.941	11.463	249
Lecce	100	—	3.119	2.768	11.372	265	25.455	—	25.435	—
PUGLIA	**32.720**	—	**70.509**	**58.599**	**78.156**	**1.567**	**64.249**	**11.445**	**52.354**	**13.221**
Potenza	2.720	—	1.216	816	148	139	2.512	2.448	44	2.417
Matera	4.080	—	2.678	2.158	2.381	—	4.109	3.672	197	3.626
BASILICATA	**6.800**	—	**3.894**	**2.974**	**2.529**	**139**	**6.621**	**6.120**	**241**	**6.043**
Cosenza	1.528	2.780	1.677	1.202	2.780	—	8.717	8.128	589	605
Catanzaro	5.504	—	2.748	2.428	2.332	—	9.615	6.304	3.311	—
Reggio di Calabria	900	2.500	5.402	4.867	1.793	—	1.891	1.200	471	—
CALABRIA	**7.932**	**5.280**	**9.827**	**8.497**	**6.905**	—	**20.023**	**15.632**	**4.371**	**605**
Trapani	500	—	2.374	2.374	4.510	—	2.190	1.500	390	2.460
Palermo	400	—	16.897	15.771	22.598	—	8.457	6.038	2.419	120
Messina	150	—	3.787	3.527	1.848	—	2.010	796	1.055	31
Agrigento	—	—	2.285	2.285	3.438	—	95	—	35	—
Caltanissetta	—	—	—	—	340	—	269	—	269	—
Enna	—	—	—	—	—	—	100	—	100	64
Catania	210	—	23.270	18.299	16.941	—	18.424	2.554	14.450	—
Ragusa	800	—	1.380	1.260	1.144	—	2.857	—	2.777	896
Siracusa	1.200	—	11.848	11.193	7.694	—	15.004	40	12.708	1.344
SICILIA	**3.260**	—	**60.841**	**54.809**	**58.513**	—	**49.406**	**10.927**	**34.203**	**4.915**
Sassari	—	—	3.671	2.167	5.190	—	2.208	1.530	678	—
Nuoro	—	—	10	—	80	—	420	100	315	—
Cagliari	650	—	12.936	12.106	2.251	—	12.186	4.568	7.603	304
SARDEGNA	**650**	—	**16.617**	**14.273**	**7.521**	—	**14.814**	**6.198**	**8.596**	**304**
PROV. NON INDIC.	**130.431**	—	**51.226**	—	—	—	—	—	—	—
ITALIA	**617.830**	**19.845**	**759.360**	**579.844**	**514.693**	**42.317**	**614.062**	**203.175**	**376.694**	**63.724**

(*a*) Cfr. nota a pagina precedente.

Segue TAV. 93 — Insetticidi

Segue C — PREPARATI CON PRINCIPI FOSFORGANICI DI SINTESI

Chilogrammi

PROVINCIE REGIONI	A BASE DI METILPARATHIONE					A BASE DI ISOPROPILAMIDE DELL'ACIDO DIETILDITIOFOSFORILACETICO (F.A.C.)		A BASE DI AZINFOS	A BASE DI MONOMETILAMIDE DELL'ACIDO DIMETILDITIOFOSFORILACETICO (Rogor)	A BASE ESCLUSIVA DI FOSDRIN		A BASE ESCLUSIVA DI DIPTEREX (Polveri bagnabili)
	Esclusiva				Prevalente (soluzioni emulsionabili)							
	Totale	di cui Polveri bagnabili	di cui Soluzioni emulsionabili	di cui Emulsioni		Esclusiva	Prevalente			Totale	di cui soluzioni emulsionabili	
Torino	4.325	480	3.232	413	80	455	—	2.379	932	102	102	117
Vercelli	3.010	40	1.266	1.320	325	256	70	419	303	98	98	24
Novara	418	—	418	—	690	100	—	—	463	80	80	12
Cuneo	58.214	11.947	31.266	8.431	—	92	—	29.964	12.812	1.398	1.398	1.372
Asti	1.608	—	1.013	450	100	60	30	1.475	307	40	40	53
Alessandria	1.979	335	474	1.106	40	210	54	1.863	1.437	180	180	648
PIEMONTE	69.554	12.802	37.669	11.720	1.235	1.173	154	36.100	16.254	1.898	1.898	2.226
VALLE D'AOSTA	565	28	—	519	17	20	—	120	35	—	—	24
Varese	151	80	50	21	—	60	2	533	233	—	—	6
Como	105	10	95	—	—	40	—	26	72	56	56	—
Sondrio	3.768	—	1.954	1.814	—	1.890	286	1.698	3.345	173	173	12
Milano	2.283	125	873	1.284	—	340	1	822	795	2.924	2.924	864
Bergamo	174	35	93	46	—	140	—	—	130	110	110	24
Brescia	2.688	—	1.620	998	72	540	80	1.795	2.602	166	166	24
Pavia	3.012	1.071	953	68	10	464	—	1.551	960	188	188	—
Cremona	12.514	4.200	1.672	6.642	—	120	—	1.096	130	—	—	96
Mantova	17.180	1.500	9.173	3.548	2.696	235	70	15.121	1.317	913	913	1.049
LOMBARDIA	41.874	7.021	16.483	14.421	2.778	3.829	439	22.642	9.584	4.530	4.530	2.075
Bolzano - *Bozen*	46.627	10.000	17.687	12.940	40	2.810	71	43.257	11.135	39.552	26.293	2.518
Trento	55.477	14.560	33.727	4.293	2.503	3.116	918	27.172	11.827	6.751	6.654	281
TRENTINO-A. ADIGE	102.104	24.560	51.414	17.233	2.543	5.926	989	70.429	22.962	46.303	32.947	2.799
Verona	152.593	49.118	79.295	20.639	855	4.730	4.077	68.983	12.722	9.821	6.756	1.328
Vicenza	2.958	—	454	1.914	223	105	—	756	2.086	10	10	585
Belluno	210	162	—	48	—	—	—	7	1.345	128	128	—
Treviso	9.125	487	1.989	5.974	55	1.820	420	822	—	—	—	1.616
Venezia	37.086	—	30.613	3.519	664	5.580	957	5.721	1.873	736	736	1.177
Padova	26.648	3.160	9.646	10.082	895	800	—	7.345	1.127	331	331	1.660
Rovigo	79.408	24.700	51.160	3.148	2.100	915	40	37.302	2.677	4.907	4.907	1.675
VENETO	308.027	77.627	173.157	45.324	4.792	13.950	5.494	120.936	21.830	15.933	12.868	8.259
Pordenone	3.687	—	982	1.868	5	270	1.183	3.105	1.029	190	130	384
Udine	7.465	—	2.890	3.925	238	2.430	200	3.205	1.883	464	464	569
Gorizia	1.036	—	200	836	—	—	—	357	86	48	48	7
Trieste	45	—	—	45	—	—	—	—	196	—	—	—
FRIULI-V. GIULIA	12.233	—	4.072	6.674	243	2.700	1.383	6.667	3.194	702	642	960
Imperia	9.306	1.000	1.420	6.766	480	940	—	1.035	4.826	14.824	14.704	1.033
Savona	1.154	105	41	1.008	40	3.780	—	146	1.141	1.224	1.124	48
Genova	256	193	33	30	—	—	—	8	747	48	48	—
La Spezia	60	60	—	—	—	36	—	3	788	40	40	24
LIGURIA	10.776	1.358	1.494	7.804	520	4.756	—	1.192	7.502	16.136	15.916	1.105
Piacenza	9.779	3.245	2.685	2.209	300	280	—	2.973	935	395	395	410
Parma	3.651	—	2.014	1.637	—	260	40	609	812	556	556	57
Reggio nell'Emilia	13.431	1.000	6.927	3.089	300	260	—	8.188	332	597	597	1.110
Modena	105.995	10.010	67.510	13.235	5.947	5.005	1.494	77.256	7.102	4.891	4.543	3.845
Bologna	126.090	34.702	38.355	32.119	18.191	16.910	8.999	139.298	5.239	13.675	13.415	2.771
Ferrara	191.322	20.600	100.517	40.920	7.785	5.190	6.164	196.564	5.799	29.348	26.133	1.636
Ravenna	110.231	26.140	47.290	24.390	2.210	36.333	20.279	139.310	3.360	18.998	11.682	3.545
Forlì	53.173	10.000	28.952	5.898	1.139	4.830	6.218	65.496	7.039	5.709	4.705	4.618
EMILIA-ROMAGNA	613.672	105.697	292.250	123.497	35.872	69.068	43.194	629.694	30.618	74.169	62.026	17.992
Massa-Carrara	219	216	3	—	—	—	—	151	342	24	24	—
Lucca	2.767	1.224	605	936	23	780	—	1.683	3.998	1.450	1.450	389
Pistoia	1.327	—	238	929	323	174	—	837	2.241	360	360	620
Firenze	616	60	470	86	—	1.590	—	60	3.215	120	120	180
Livorno	2.756	1.900	418	438	454	40	—	843	2.290	131	131	362
Pisa	249	—	210	39	—	480	—	636	2.802	212	212	—
Arezzo	948	300	—	538	170	—	—	581	622	—	—	200
Siena	3.349	—	50	3.249	30	400	—	1.012	2.394	60	60	507
Grosseto	4.265	—	3.566	699	—	140	—	3.827	6.164	404	404	705
TOSCANA	16.496	3.700	5.560	6.914	1.000	3.604	—	9.630	24.068	2.761	2.761	2.963

Segue TAV. 93 — Insetticidi

Segue C — PREPARATI CON PRINCIPI FOSFORGANICI DI SINTESI

Chilogrammi

PROVINCIE REGIONI	A BASE DI METILPARATHIONE					A BASE DI ISOPROPILAMIDE DELL'ACIDO DIETILDITIOFOSFORILACETICO (F.A.C.)		A BASE DI AZINFOS	A BASE DI MONOMETILAMIDE DELL'ACIDO DIMETILDITIOFOSFORILACETICO (Rogor)	A BASE ESCLUSIVA DI FOSDRIN		A BASE ESCLUSIVA DI DIPTEREX (Polveri bagnabili)
	Esclusiva				Prevalente (soluzioni emulsionabili)							
	Totale	di cui Polveri bagnabili	di cui Soluzioni emulsionabili	di cui Emulsioni		Esclusiva	Prevalente			Totale	di cui soluzioni emulsionabili	
Perugia	615	—	541	55	520	360	—	967	3.633	24	24	48
Terni	25	—	25	—	32	40	—	—	6.358	—	—	—
UMBRIA	640	—	566	55	552	400	—	967	9.991	24	24	48
Pesaro e Urbino	4.694	2.100	2.020	574	19	660	10	1.522	1.988	24	24	192
Ancona	2.538	1.259	1.187	92	428	1.130	—	4.867	948	10	10	410
Macerata	1.160	—	980	180	20	110	—	3.801	7.752	384	384	—
Ascoli Piceno	3.455	100	2.908	447	480	2.090	—	3.766	609	1.248	1.248	432
MARCHE	11.847	3.459	7.095	1.293	947	3.990	10	13.956	11.297	1.666	1.666	1.034
Viterbo	238	200	38	—	400	40	—	1.473	2.200	156	156	286
Rieti	13	—	13	—	60	—	—	—	3.731	—	—	—
Roma	11.856	913	2.431	5.282	380	1.110	—	4.933	12.103	560	560	746
Latina	8.655	4.007	1.530	1.493	785	740	1.100	3.947	3.910	1.434	1.434	2.600
Frosinone	144	80	37	27	—	—	—	340	440	20	20	19
LAZIO	20.906	5.200	4.049	6.802	1.685	1.890	1.100	10.693	22.384	2.170	2.170	3.651
L'Aquila	1.393	—	28	525	100	320	—	2.883	10.157	—	—	1.080
Teramo	973	—	827	146	—	500	—	416	90	58	58	203
Pescara	3.355	—	1.613	414	60	20	—	1.051	6.683	502	502	126
Chieti	6.027	—	2.476	3.506	40	280	—	1.238	6.814	252	252	2.674
ABRUZZI	11.748	—	4.944	4.591	200	1.120	—	5.588	23.744	812	812	4.083
Isernia	—	—	—	—	—	—	—	—	96	—	—	—
Campobasso	76	—	—	76	—	—	—	39	974	—	—	24
MOLISE	76	—	—	76	—	—	—	39	1.070	—	—	24
Caserta	22.705	10.180	7.696	3.425	1.536	321	200	16.965	9.571	547	397	264
Benevento	4.536	—	820	176	60	507	—	2.739	3.760	179	5	144
Napoli	21.950	1.785	11.838	5.644	1.520	3.314	—	34.118	28.088	1.295	1.295	590
Avellino	763	354	369	—	—	580	—	1.301	1.401	87	87	24
Salerno	30.241	1.416	15.524	6.736	160	852	530	17.399	21.507	1.775	1.383	216
CAMPANIA	80.195	13.735	36.247	15.981	3.276	5.574	730	72.513	64.327	3.883	3.167	1.238
Foggia	27.244	14.500	4.975	5.589	100	440	270	21.414	19.061	1.874	1.874	1.656
Bari	24.379	2.400	9.983	10.346	—	170	—	9.146	22.546	776	776	2.013
Taranto	17.992	12.360	4.777	488	220	490	—	1.343	6.438	803	803	285
Brindisi	3.509	1.600	1.642	177	170	860	—	524	24.864	186	186	153
Lecce	1.660	—	1.660	40	—	—	—	274	17.315	664	664	613
PUGLIA	74.784	30.860	22.937	16.640	490	1.960	270	32.703	90.224	4.303	4.303	4.720
Potenza	10	—	10	—	—	—	—	216	965	92	92	57
Matera	2.087	—	1.425	312	—	—	—	1.547	5.049	374	374	24
BASILICATA	2.097	—	1.435	312	—	—	—	1.763	6.014	466	466	81
Cosenza	5.428	200	1.300	248	—	1.372	—	2.403	13.830	868	408	24
Catanzaro	1.963	260	500	1.203	—	141	—	120	9.968	24	24	120
Reggio di Calabria	577	—	368	139	40	460	10	189	8.353	24	24	83
CALABRIA	7.968	460	2.168	1.590	40	1.973	10	2.712	32.151	916	456	227
Trapani	2.887	—	1.070	517	241	2.080	—	2.314	12.814	84	84	52
Palermo	5.883	605	2.550	48	300	2.510	—	7.130	7.255	—	—	504
Messina	5.964	2.046	2.470	168	320	810	—	825	5.799	180	180	240
Agrigento	4.946	1.700	1.926	—	100	130	—	2.154	5.412	36	36	120
Caltanissetta	550	200	350	—	—	—	—	—	290	—	—	14
Enna	570	250	220	—	—	—	—	130	10	—	—	—
Catania	43.440	4.520	16.147	6.163	930	3.981	—	8.580	12.909	146	146	1.545
Ragusa	5.281	1.444	2.980	737	179	40	20	464	1.438	430	430	1.944
Siracusa	14.467	2.167	9.930	2.270	3.050	1.440	—	153	5.185	—	—	600
SICILIA	83.968	12.932	37.643	9.903	5.120	10.991	20	21.750	51.112	876	876	5.019
Sassari	3.545	2.000	660	885	—	—	—	—	3.739	163	163	—
Nuoro	520	—	520	—	—	—	—	—	898	12	12	—
Cagliari	3.512	2.200	1.154	158	—	1.005	—	26	23.058	2.059	2.059	118
SARDEGNA	7.577	4.200	2.334	1.043	—	1.005	—	26	27.695	2.234	2.234	118
PROV. NON INDIC.	68.438	—	68.438	—	—	—	—	136.914	24.790	12.935	12.935	—
ITALIA	1.545.545	303.639	769.955	292.392	61.310	133.929	53.793	1.197.034	500.846	192.717	162.697	58.646

Segue Tav. 93 — Insetticidi

Segue C — Preparati con principi fosforganici di sintesi

Chilogrammi

PROVINCIE REGIONI	A base di: Diazinone	Tepp	Fosfamidone	Altri principi fosforganici
Torino	8.172	70	—	6.470
Vercelli	265	—	—	2.477
Novara	265	—	—	1.115
Cuneo	3.229	35	257	17.799
Asti	792	40	19	1.428
Alessandria	4.344	—	302	3.652
Piemonte	**17.067**	**145**	**578**	**32.941**
Valle d'Aosta	—	—	—	**45**
Varese	216	20	2	430
Como	662	—	31	453
Sondrio	—	93	13	746
Milano	3.117	240	70	12.076
Bergamo	3.085	—	1	1.380
Brescia	459	—	—	864
Pavia	6.822	10	56	6.327
Cremona	3.350	—	—	15.212
Mantova	2.088	—	523	10.529
Lombardia	**19.779**	**363**	**696**	**48.017**
Bolzano - *Bozen*	2.483	280	382	104.169
Trento	519	82	6.330	37.148
Trentino-A. Adige	**3.002**	**362**	**6.712**	**141.317**
Verona	3.803	1.071	5.390	80.859
Vicenza	1.454	60	67	3.529
Belluno	157	—	—	72
Treviso	7.676	200	11	4.061
Venezia	11.262	230	279	10.295
Padova	2.848	80	328	7.951
Rovigo	3.065	600	3.323	42.384
Veneto	**30.265**	**2.241**	**9.396**	**149.151**
Pordenone	628	140	105	893
Udine	1.609	—	35	3.466
Gorizia	187	—	4	504
Trieste	92	—	2	97
Friuli-V. Giulia	**2.516**	**140**	**146**	**4.960**
Imperia	3.412	1.084	28	33.236
Savona	1.272	70	10	5.956
Genova	1.283	—	10	1.000
La Spezia	—	20	—	349
Liguria	**5.967**	**1.174**	**48**	**40.541**
Piacenza	3.183	—	42	2.947
Parma	3.063	—	42	3.415
Reggio nell'Emilia	6.114	30	206	4.817
Modena	6.418	46	678	67.140
Bologna	5.584	120	1.356	127.748
Ferrara	16.512	343	1.893	240.884
Ravenna	5.790	494	2.602	88.670
Forlì	3.191	440	959	44.107
Emilia-Romagna	**49.855**	**1.473**	**7.776**	**579.728**
Massa-Carrara	678	—	11	401
Lucca	297	70	10	6.108
Pistoia	2.173	349	31	4.787
Firenze	2.062	—	31	2.353
Livorno	—	—	—	965
Pisa	1.820	20	21	1.266
Arezzo	2.235	40	—	1.168
Siena	2.390	—	1	1.912
Grosseto	1.453	100	—	2.265
Toscana	**13.108**	**579**	**105**	**21.225**

PROVINCIE REGIONI	A base di: Diazinone	Tepp	Fosfamidone	Altri principi fosforganici
Perugia	1.642	10	21	1.414
Terni	1.107	—	12	178
Umbria	**2.749**	**10**	**33**	**1.592**
Pesaro e Urbino	3.161	—	42	3.478
Ancona	3.291	10	42	2.017
Macerata	2.063	20	—	1.975
Ascoli Piceno	1.167	—	—	3.198
Marche	**9.682**	**30**	**84**	**10.668**
Viterbo	1.106	60	11	2.511
Rieti	1.106	—	11	869
Roma	15.899	150	11	16.279
Latina	10.625	60	82	20.323
Frosinone	1.107	20	11	494
Lazio	**29.843**	**290**	**126**	**40.476**
L'Aquila	—	—	6	18.456
Teramo	1.485	—	4	1.554
Pescara	1.485	68	34	1.919
Chieti	1.227	90	4	3.447
Abruzzi	**4.197**	**158**	**48**	**25.376**
Isernia	—	—	—	28
Campobasso	—	—	—	1.016
Molise	—	—	—	**1.044**
Caserta	1.653	30	14	11.665
Benevento	504	20	5	715
Napoli	3.788	35	148	58.934
Avellino	1.741	—	174	4.528
Salerno	6.396	1.023	577	55.993
Campania	**14.052**	**1.108**	**918**	**131.835**
Foggia	1.271	660	641	15.269
Bari	5.154	60	4.673	14.797
Taranto	329	110	402	5.679
Brindisi	3.444	175	1.269	6.729
Lecce	4.475	120	1.457	9.234
Puglia	**14.673**	**1.125**	**8.442**	**51.708**
Potenza	—	—	—	591
Matera	983	120	694	8.149
Basilicata	**983**	**120**	**694**	**8.740**
Cosenza	1.029	656	32	4.975
Catanzaro	—	520	50	2.166
Reggio di Calabria	281	120	8	2.365
Calabria	**1.310**	**1.296**	**90**	**9.506**
Trapani	1.052	70	14	5.135
Palermo	1.820	140	23	7.976
Messina	1.755	30	143	6.201
Agrigento	374	—	5	2.665
Caltanissetta	236	—	6	1.025
Enna	374	—	4	1.079
Catania	5.523	170	827	38.915
Ragusa	1.014	—	31	25.374
Siracusa	3.649	—	187	30.904
Sicilia	**15.797**	**410**	**1.240**	**119.274**
Sassari	385	—	38	413
Nuoro	385	—	38	155
Cagliari	717	40	88	5.514
Sardegna	**1.487**	**40**	**164**	**6.082**
Prov. non indic.	—	**806**	**15.072**	**2.810**
Italia	**236.332**	**11.870**	**52.368**	**1.427.036**

Segue Tav. 93 — Insetticidi

D — Preparati con principi organici acaricidi specifici

Chilogrammi

PROVINCIE REGIONI	A base di Kelthane: Esclusiva: Totale	Esclusiva: di cui soluzioni emulsionabili	Prevalente: Totale	Prevalente: di cui soluzioni emulsionabili	A base di paraclorofenilbenzensulfonato (P.C.P.B.S.): Esclusiva	Prevalente: Soluzioni	Prevalente: Soluzioni emulsionabili	A base di paraclorofenilparaclorobenzensulfonato (P.C.P.P.C.B.S.): Esclusiva	Prevalente (soluzioni emulsionabili)	A base esclusiva di tedion (Soluzioni emulsionabili)	A base di altri principi acaricidi
Torino	385	385	1.899	1.479	—	—	—	200	—	22	2.027
Vercelli	40	40	1.286	1.286	—	—	90	140	—	87	389
Novara	8	8	219	219	—	—	—	—	—	—	67
Cuneo	1.204	200	2.653	2.183	—	—	30	90	40	—	34.226
Asti	150	150	228	228	—	—	—	90	—	—	1.543
Alessandria	20	20	208	208	—	—	—	13	—	—	213
Piemonte	**1.807**	**803**	**6.493**	**5.603**	—	—	**120**	**533**	**40**	**109**	**38.465**
Valle d'Aosta	**115**	**115**	**106**	**106**	—	—	—	**502**	—	—	**357**
Varese	10	10	59	59	—	—	—	—	9	—	10
Como	20	20	80	80	—	—	—	—	—	—	156
Sondrio	340	340	2.875	2.525	—	—	—	—	200	174	2.962
Milano	3	3	158	157	—	5	—	20	1	—	264
Bergamo	85	85	726	726	—	—	—	—	—	—	241
Brescia	550	550	929	929	—	—	—	65	—	—	513
Pavia	145	145	528	528	—	—	—	58	—	—	758
Cremona	30	30	40	40	—	—	—	—	—	—	1.274
Mantova	265	265	645	645	—	107	—	76	—	—	4.788
Lombardia	**1.448**	**1.448**	**6.040**	**5.689**	—	**112**	—	**229**	**216**	**174**	**10.966**
Bolzano - *Bozen*	257	257	734	734	—	—	—	—	1	10	122.224
Trento	1.414	1.414	6.683	6.683	—	349	30	14	657	—	40.075
Trentino-A. Adige	**1.671**	**1.671**	**7.417**	**7.417**	—	**349**	**30**	**14**	**658**	**10**	**162.299**
Verona	2.366	2.366	13.424	12.989	—	1.848	30	360	350	—	37.919
Vicenza	715	715	4.882	4.882	—	190	35	302	68	—	2.110
Belluno	128	128	682	377	—	—	—	—	20	—	184
Treviso	1.839	1.839	9.189	8.019	90	150	735	185	160	—	2.391
Venezia	1.310	1.310	13.229	12.209	—	330	15	874	650	1.037	13.547
Padova	4.915	4.915	6.939	6.549	630	450	1.205	346	50	—	10.550
Rovigo	170	170	3.069	3.069	—	318	160	120	394	630	14.388
Veneto	**11.443**	**11.443**	**51.414**	**48.094**	**720**	**3.286**	**2.180**	**2.187**	**1.692**	**1.667**	**81.087**
Pordenone	1.140	1.140	3.355	3.310	45	—	60	86	11	—	4.408
Udine	315	315	3.666	3.441	—	—	—	399	205	—	4.508
Gorizia	10	10	1.098	1.053	30	—	260	89	—	—	742
Trieste	40	40	60	60	—	—	160	—	—	—	96
Friuli-V. Giulia	**1.505**	**1.505**	**8.179**	**7.864**	**75**	—	**480**	**574**	**216**	—	**9.754**
Imperia	175	175	102	102	—	—	40	80	—	—	9.259
Savona	36	36	123	123	—	—	—	—	—	—	867
Genova	47	47	63	63	—	—	—	—	—	—	502
La Spezia	20	20	39	39	—	—	—	20	—	—	39
Liguria	**278**	**278**	**327**	**327**	—	—	**40**	**100**	—	—	**10.667**
Piacenza	90	90	640	340	—	—	170	—	—	11	442
Parma	65	65	139	139	—	—	—	—	—	—	170
Reggio nell'Emilia	1.152	1.152	2.221	2.206	—	30	190	2.211	—	—	7.375
Modena	1.860	1.860	7.036	6.836	—	305	585	2.153	865	13	28.487
Bologna	5.558	5.558	5.717	3.957	500	6.001	70	2.942	153	—	47.382
Ferrara	2.378	2.378	4.204	3.304	—	150	—	70	520	98	62.907
Ravenna	13.674	9.522	44.415	42.704	670	7.466	6.117	1.792	1.890	5.538	79.852
Forlì	6.479	3.178	17.343	15.316	20	4.240	643	649	1.970	404	15.806
Emilia-Romagna	**31.256**	**23.803**	**81.715**	**74.802**	**1.190**	**18.192**	**7.775**	**9.817**	**5.098**	**6.064**	**242.421**
Massa-Carrara	—	—	120	120	—	—	—	—	—	—	336
Lucca	135	135	588	483	—	10	—	—	—	—	2.074
Pistoia	725	725	1.349	969	—	—	—	20	20	11	3.484
Firenze	786	786	6.837	5.325	10	—	—	160	—	—	1.079
Livorno	30	30	274	244	20	—	—	—	—	—	10
Pisa	30	30	914	364	—	—	—	60	—	—	547
Arezzo	—	—	462	462	—	—	—	—	—	—	305
Siena	320	320	2.677	2.677	—	—	—	233	—	—	410
Grosseto	—	—	148	148	—	—	—	—	—	—	330
Toscana	**2.026**	**2.026**	**13.369**	**10.792**	**30**	**10**	—	**473**	**20**	**11**	**8.575**

Segue Tav. 93 — Insetticidi

Segue D — Preparati con principi organici acaricidi specifici

Chilogrammi

Provincie Regioni	A base di Kelthane: Esclusiva: Totale	A base di Kelthane: Esclusiva: di cui soluzioni emulsionabili	A base di Kelthane: Prevalente: Totale	A base di Kelthane: Prevalente: di cui soluzioni emulsionabili	A base di paraclorofenilbenzensulfonato (P.C.P.B.S.): Esclusiva	A base di paraclorofenilbenzensulfonato (P.C.P.B.S.): Prevalente: Soluzioni	A base di paraclorofenilbenzensulfonato (P.C.P.B.S.): Prevalente: Soluzioni emulsionabili	A base di paraclorofenilparaclorobenzensulfonato (P.C.P.P.C.B.S.): Esclusiva	A base di paraclorofenilparaclorobenzensulfonato (P.C.P.P.C.B.S.): Prevalente (soluzioni emulsionabili)	A base esclusiva di tedion (Soluzioni emulsionabili)	A base di altri principi acaricidi
Perugia	433	433	1.032	1.032	—	—	135	42	5	—	422
Terni	25	25	746	746	—	—	25	—	—	—	53
Umbria	458	458	1.778	1.778	—	—	160	42	5	—	475
Pesaro e Urbino	315	315	1.309	1.174	—	30	65	29	216	—	239
Ancona	234	234	3.816	3.216	—	—	—	60	54	—	573
Macerata	280	280	158	158	—	—	—	—	30	—	495
Ascoli Piceno	1.161	1.161	3.574	2.854	—	362	360	20	20	86	1.341
Marche	1.990	1.990	8.857	7.402	—	392	425	109	320	86	2.648
Viterbo	100	100	30	30	—	—	—	—	—	—	182
Rieti	1.160	160	350	350	—	—	—	—	—	—	12
Roma	—	—	2.003	1.203	—	—	—	45	512	—	2.836
Latina	—	—	957	957	—	109	10	12	90	—	3.854
Frosinone	—	—	28	28	—	—	—	—	—	—	129
Lazio	1.260	260	3.368	2.568	—	109	10	57	602	—	6.713
L'Aquila	20	20	90	90	—	—	—	—	—	—	20
Teramo	1.013	1.013	1.155	1.155	—	—	60	—	—	—	202
Pescara	80	80	369	330	—	75	—	7	—	—	1.004
Chieti	135	135	1.231	1.049	—	150	10	—	—	—	591
Abruzzi	1.248	1.248	2.845	2.624	—	225	70	7	—	—	1.817
Isernia	—	—	—	—	—	—	—	—	—	—	—
Campobasso	—	—	—	—	—	—	—	—	—	—	30
Molise	—	—	—	—	—	—	—	—	—	—	30
Caserta	519	15	203	203	—	20	—	—	—	11	6.238
Benevento	512	—	238	238	—	—	—	—	—	—	1.405
Napoli	1.418	1.418	4.944	2.359	—	197	180	20	26	22	28.499
Avellino	60	60	64	64	—	—	—	—	—	—	3.131
Salerno	889	395	6.841	2.841	—	61	115	—	10	131	34.825
Campania	3.398	1.888	12.290	5.705	—	278	295	20	36	164	73.798
Foggia	113	113	421	421	—	30	10	—	—	—	304
Bari	185	185	433	433	—	10	105	—	—	11	1.691
Taranto	90	90	272	272	—	10	—	—	—	—	583
Brindisi	310	310	344	284	—	1.016	75	—	—	—	2.352
Lecce	—	—	32	32	—	—	70	—	—	—	379
Puglia	698	698	1.502	1.442	—	1.066	260	—	—	11	5.289
Potenza	14	14	237	237	—	—	—	—	—	—	199
Matera	30	30	153	153	—	—	—	—	—	11	436
Basilicata	44	44	390	390	—	—	—	—	—	11	635
Cosenza	—	—	1.318	1.318	—	—	60	—	—	76	2.287
Catanzaro	—	—	1.711	1.711	—	34	150	—	—	—	244
Reggio di Calabria	8.723	150	5.481	4.281	—	—	—	—	240	—	757
Calabria	8.723	150	8.510	7.310	—	34	210	—	240	76	3.288
Trapani	130	130	1.184	1.184	—	—	—	80	—	—	615
Palermo	3.300	3.300	13.875	13.800	80	—	110	200	110	—	2.025
Messina	898	898	8.367	7.677	285	207	1.635	475	—	—	6.779
Agrigento	—	—	716	716	—	—	—	120	—	—	506
Caltanissetta	—	—	—	—	—	—	—	—	—	—	134
Enna	—	—	84	60	—	—	—	—	—	—	61
Catania	2.533	2.533	57.777	54.922	1.435	855	5.090	4.025	—	590	16.718
Ragusa	885	885	2.898	2.068	—	—	—	425	—	55	3.829
Siracusa	2.235	2.235	19.778	15.808	290	100	5.150	4.420	—	187	5.335
Sicilia	9.981	9.981	104.679	95.935	2.100	1.162	11.985	9.745	110	832	36.102
Sassari	—	—	124	60	—	—	—	—	—	—	305
Nuoro	—	—	250	250	—	—	—	—	—	—	306
Cagliari	2.516	2.516	542	542	5	—	15	—	—	39	1.108
Sardegna	2.516	2.516	916	832	5	—	15	—	—	39	1.719
Prov. non indic.	1.008	—	30.384	30.384	—	—	—	—	—	—	31.974
Italia	82.873	62.325	350.579	317.064	4.120	25.215	24.055	24.409	9.253	9.254	729.079

Segue Tav. 93 — Insetticidi

E — Preparati con principi organici sintetici non compresi tra i precedenti

Chilogrammi

Provincie Regioni	A base di Sevin: Esclusiva: Totale	A base di Sevin: Esclusiva: di cui polveri bagnabili	A base di Sevin: Prevalente (polveri bagnabili)	A base di altri principi attivi
Torino	15.115	7.062	2.205	167
Vercelli	9.366	1.190	850	191
Novara	3.071	1.118	1.590	41
Cuneo	46.906	35.452	4.486	7.937
Asti	5.814	3.599	1.540	13
Alessandria	8.813	3.764	2.035	924
Piemonte	88.784	52.165	12.706	9.273
Valle d'Aosta	800	170	365	66
Varese	29.663	1.164	1.760	7
Como	35.865	1.265	1.890	48
Sondrio	4.635	2.114	1.756	262
Milano	60.032	4.214	1.883	4.040
Bergamo	5.105	2.355	1.645	71
Brescia	7.423	4.563	915	50
Pavia	18.488	8.165	450	573
Cremona	7.259	1.384	280	226
Mantova	6.504	3.788	1.536	1.023
Lombardia	174.994	28.982	12.115	6.285
Bolzano - *Bozen*	1.884	1.731	10	23.653
Trento	5.319	4.932	1.651	1.832
Trentino-A. Adige	7.203	6.663	1.661	25.485
Verona	28.220	23.730	560	6.764
Vicenza	17.914	6.786	3.600	461
Belluno	5.961	1.448	260	—
Treviso	31.443	14.346	5.475	130
Venezia	32.681	20.909	2.998	566
Padova	35.706	15.455	950	954
Rovigo	39.271	23.011	868	1.459
Veneto	190.296	105.695	14.311	10.324
Pordenone	6.255	2.194	50	673
Udine	18.421	6.493	421	509
Gorizia	9.398	1.270	30	325
Trieste	3.735	420	—	13
Friuli-V. Giulia	37.809	10.377	501	1.520
Imperia	17.309	15.564	3.260	4.749
Savona	2.464	1.544	390	1.697
Genova	2.029	1.425	220	13
La Spezia	1.632	1.304	80	30
Liguria	23.434	19.837	3.970	6.489
Piacenza	9.162	4.007	303	70
Parma	2.638	2.137	30	57
Reggio nell'Emilia	8.491	6.057	—	144
Modena	40.269	20.738	1.435	7.626
Bologna	45.734	23.681	790	88.199
Ferrara	101.988	69.922	7.797	97.140
Ravenna	134.432	105.364	3.440	15.499
Forlì	31.464	23.856	1.586	8.875
Emilia-Romagna	373.708	255.752	15.390	197.610
Massa-Carrara	1.088	906	20	10
Lucca	6.256	4.894	396	184
Pistoia	9.059	7.256	2.248	1.195
Firenze	39.554	22.803	957	104
Livorno	7.365	3.493	65	6
Pisa	16.800	8.981	285	70
Arezzo	5.555	1.929	230	121
Siena	5.493	4.065	120	—
Grosseto	9.051	5.213	—	359
Toscana	100.221	60.130	4.300	2.039

Provincie Regioni	A base di Sevin: Esclusiva: Totale	A base di Sevin: Esclusiva: di cui polveri bagnabili	A base di Sevin: Prevalente (polveri bagnabili)	A base di altri principi attivi
Perugia	7.822	4.377	505	266
Terni	10.277	4.440	100	42
Umbria	18.099	8.817	605	308
Pesaro e Urbino	11.564	2.199	110	101
Ancona	17.087	4.544	220	98
Macerata	7.559	1.257	240	53
Ascoli Piceno	15.471	3.562	495	98
Marche	51.677	11.582	1.065	350
Viterbo	15.929	10.961	4.900	1.131
Rieti	6.751	4.287	20	46
Roma	46.761	16.718	1.314	3.772
Latina	48.616	10.078	678	1.701
Frosinone	15.570	3.176	300	20
Lazio	128.627	45.210	7.112	6.670
L'Aquila	8.266	4.861	2.588	1.569
Teramo	11.987	3.152	937	20
Pescara	33.900	31.232	774	263
Chieti	34.819	28.798	4.444	514
Abruzzi	88.972	67.843	8.733	2.366
Isernia	8.967	264	70	—
Campobasso	7.928	1.296	40	—
Molise	13.895	1.560	110	—
Caserta	17.768	6.300	2.186	3.138
Benevento	6.650	6.035	170	305
Napoli	176.060	54.098	3.592	19.436
Avellino	15.268	5.656	710	690
Salerno	55.622	20.253	6.266	3.236
Campania	271.368	92.342	12.924	26.795
Foggia	63.662	38.191	4.280	5.606
Bari	75.919	53.431	2.167	6.453
Taranto	38.291	30.015	2.090	193
Brindisi	12.095	9.532	475	138
Lecce	12.800	6.965	295	672
Puglia	202.767	137.135	9.237	13.092
Potenza	2.065	2.122	128	3
Matera	15.939	5.914	160	806
Basilicata	25.004	8.036	288	809
Cosenza	35.089	5.121	—	38
Catanzaro	19.581	4.553	—	5
Reggio di Calabria	9.709	5.994	—	5
Calabria	67.379	15.668	—	48
Trapani	40.153	9.574	100	153
Palermo	12.467	3.901	80	136
Messina	8.554	4.397	40	93
Agrigento	8.334	1.255	920	377
Caltanissetta	4.851	449	—	302
Enna	2.961	561	—	—
Catania	103.376	81.279	500	7.349
Ragusa	10.750	3.374	2.645	1.810
Siracusa	30.296	14.837	2.070	90
Sicilia	221.748	99.324	5.935	10.130
Sassari	14.527	250	10	—
Nuoro	1.212	424	—	—
Cagliari	25.990	6.158	—	10
Sardegna	41.729	6.762	10	10
Prov. non indic.	51.220	51.220	—	—
Italia	2.179.734	1.085.270	111.338	319.669

Segue TAV. 93 — Insetticidi

F — FUMIGANTI

Chilogrammi

PROVINCIE REGIONI	A BASE DI ACIDO CIANIDRICO	BROMURO DI METILE	A BASE DI DICLOROETANO			A BASE DI DICLOROPROPANO E DICLOROPROPILENE			A BASE DI ALTRI PRINCIPI ATTIVI
			Esclusiva		Prevalente (soluzioni)	Esclusiva (soluzioni)	Prevalente		
			Totale	di cui emulsioni			Soluzioni	Emulsioni	
Torino	—	9.730	17.500	17.500	2.522	—	—	720	925
Vercelli	—	1.270	50	50	2.609	—	—	—	950
Novara	—	—	—	—	1.909	—	—	—	620
Cuneo	—	—	250	250	8.308	—	—	2.680	956
Asti	—	—	400	400	1.230	156	—	230	831
Alessandria	—	1.200	2.000	2.000	5.694	7.251	5.000	—	3.652
PIEMONTE	—	12.200	20.200	20.200	22.272	7.407	5.000	3.630	7.934
VALLE D'AOSTA	—	—	—	—	—	—	—	—	—
Varese	—	—	—	—	1.120	—	—	—	1.760
Como	—	36	—	—	40	—	—	—	350
Sondrio	—	—	—	—	—	—	—	—	—
Milano	—	8.970	15.000	—	10.143	2.906	—	—	9.588
Bergamo	—	513	—	—	690	—	—	—	1.340
Brescia	—	—	—	—	10.165	—	—	—	6.315
Pavia	—	2.137	4.300	1.050	3.824	490	—	—	2.210
Cremona	—	—	—	—	10.849	—	—	—	11.800
Mantova	—	1.500	20.000	20.000	6.821	—	—	—	8.706
LOMBARDIA	—	13.156	39.300	21.050	43.652	3.396	—	—	41.969
Bolzano - *Bozen*	—	—	—	—	—	52	—	—	1.523
Trento	—	—	—	—	—	—	—	—	681
TRENTINO-A. ADIGE	—	—	—	—	—	52	—	—	2.204
Verona	—	1.414	4.500	4.500	4.964	156.149	8.000	99.630	13.872
Vicenza	—	—	1.250	1.250	2.742	78	—	—	4.951
Belluno	—	—	—	—	—	—	—	—	—
Treviso	—	—	—	—	930	—	—	—	7.407
Venezia	—	—	1.250	1.250	4.670	21.471	—	—	16.821
Padova	—	1.472	500	500	13.359	256	—	—	5.433
Rovigo	—	33	1.300	1.300	6.451	22.693	—	16.730	855
VENETO	—	2.919	8.800	8.800	33.116	200.847	8.000	115.360	49.039
Pordenone	—	—	—	—	7.975	—	—	—	7.227
Udine	—	—	—	—	3.010	524	—	—	8.353
Gorizia	—	—	—	—	390	—	—	—	643
Trieste	—	1.603	—	—	—	—	—	—	600
FRIULI-V. GIULIA	—	1.603	—	—	11.375	524	—	—	16.823
Imperia	—	4.453	—	—	—	127.428	—	—	72.451
Savona	—	—	33	33	—	30.446	—	805	48.464
Genova	—	198	43	43	200	3.172	—	1.035	3.650
La Spezia	—	9	19	19	—	1.709	—	460	2.150
LIGURIA	—	4.660	95	95	200	162.755	—	2.300	126.715
Piacenza	—	662	—	—	28.550	—	—	—	475
Parma	—	7.969	31.250	30.000	18.825	—	—	—	6.750
Reggio nell'Emilia	—	—	6.000	6.000	5.209	—	—	—	40
Modena	—	—	14.500	14.500	21.235	—	—	—	9.183
Bologna	—	2.074	47.978	44.728	10.969	10.693	780	3.580	5.024
Ferrara	—	—	118.900	117.900	28.407	—	—	—	28.110
Ravenna	—	2.482	6.520	6.520	64.790	2.450	—	1.880	15.390
Forlì	—	19	9.050	9.050	33.079	3.024	4.995	8.760	14.487
EMILIA-ROMAGNA	—	13.206	234.198	228.698	211.064	16.167	5.775	14.220	77.459
Massa-Carrara	—	—	372	372	—	—	—	13.545	120
Lucca	—	—	2.108	2.108	736	91.133	10.690	76.755	18.713
Pistoia	—	—	716	716	4.377	39.808	19.696	20.910	32.854
Firenze	—	4.002	7.166	7.166	5.286	1.541	—	—	5.376
Livorno	—	3.775	6.008	5.508	451	1.179	549	—	2.800
Pisa	—	563	10.152	10.152	1.370	—	—	2.400	3.165
Arezzo	—	—	2.000	—	7.990	—	—	—	13.990
Siena	—	—	25.000	25.000	6.030	—	—	—	7.840
Grosseto	—	—	13.800	13.800	4.135	108	—	840	8.480
TOSCANA	—	8.340	67.322	64.822	30.375	133.769	30.935	114.450	93.328

Segue TAV. 93 — Insetticidi

Segue F — FUMIGANTI

Chilogrammi

PROVINCIE REGIONI	A BASE DI ACIDO CIANIDRICO	BROMURO DI METILE	A BASE DI DICLOROETANO			A BASE DI DICLOROPROPANO E DICLOROPROPILENE			A BASE DI ALTRI PRINCIPI ATTIVI
			Esclusiva		Prevalente (soluzioni)	Esclusiva (soluzioni)	Prevalente		
			Totale	di cui emulsioni			Soluzioni	Emulsioni	
Perugia	—	4.123	37.500	33.500	45.724	—	—	—	14.891
Terni	—	237	1.630	1.630	8.325	—	—	—	1.710
UMBRIA	—	4.360	39.130	35.130	54.049	—	—	—	16.601
Pesaro e Urbino	—	60	33.304	33.304	8.002	—	—	300	2.875
Ancona	—	1.398	22.804	21.304	19.329	—	—	—	5.530
Macerata	—	—	14.000	13.500	15.465	—	—	—	11.360
Ascoli Piceno	—	—	4.616	2.616	4.636	1.518	—	200	11.735
MARCHE	—	1.458	74.724	70.724	47.432	1.518	—	500	31.500
Viterbo	—	—	25.250	25.250	3.146	312	—	—	7.765
Rieti	—	—	877	877	—	—	—	—	—
Roma	—	26.599	18.774	18.774	4.023	10.025	9.950	44.676	34.322
Latina	—	215.400	1.320	1.320	1.488	117.413	18.370	55.300	59.913
Frosinone	—	—	2.726	2.726	1.625	—	—	4.964	500
LAZIO	—	241.999	48.947	48.947	10.282	127.750	28.320	104.940	102.490
L'Aquila	—	—	—	—	42	50.369	—	—	8.650
Teramo	—	—	4.004	4.004	3.854	1.760	—	—	3.800
Pescara	—	8.339	64.687	627	3.942	565	—	—	1.995
Chieti	—	1.500	513	513	28	397	—	—	140
ABRUZZI	—	9.839	69.204	5.144	7.866	52.991	—	—	14.585
Isernia	—	—	153	153	—	—	—	—	—
Campobasso	—	—	358	358	60	—	—	—	400
MOLISE	—	—	511	511	60	—	—	—	400
Caserta	—	1.368	250	250	957	960	—	12.900	22.364
Benevento	—	—	—	—	—	572	—	—	216
Napoli	—	6.243	510	510	90	314.707	41.865	63.809	75.966
Avellino	—	—	102	102	—	130	965	12.761	—
Salerno	—	7.102	408	408	56	115.392	6.223	51.044	22.610
CAMPANIA	—	14.713	1.270	1.270	1.103	431.761	48.053	140.510	121.156
Foggia	—	—	19.500	19.500	2.013	23.773	7.160	2.500	1.328
Bari	—	754	30	30	732	—	864	—	2.532
Taranto	—	—	—	—	—	1.014	—	480	—
Brindisi	—	—	20	20	—	1.196	—	—	671
Lecce	—	15.862	—	—	2.832	1.450	—	400	3.225
PUGLIA	—	16.616	19.550	19.550	5.577	27.433	8.014	3.380	7.756
Potenza	—	—	200	200	—	—	—	—	—
Matera	—	—	300	300	100	—	—	—	40
BASILICATA	—	—	500	500	100	—	—	—	40
Cosenza	—	—	—	—	3.420	—	—	—	820
Catanzaro	—	—	1.032	1.032	528	—	—	—	1.840
Reggio di Calabria	—	—	—	—	—	3.137	—	—	2.000
CALABRIA	—	—	1.032	1.032	3.948	3.137	—	—	4.660
Trapani	—	—	—	—	—	2.061	—	500	8.421
Palermo	—	3.828	—	—	—	1.160	—	1.200	1.589
Messina	—	99	—	—	14	23.171	9.315	3.329	3.677
Agrigento	—	4.000	—	—	—	1.152	10.734	—	11.008
Caltanissetta	—	30.000	—	—	—	—	—	—	—
Enna	289	—	—	—	—	—	—	—	—
Catania	33.797	—	—	—	639	1.457	—	130	301
Ragusa	1.700	543.000	—	—	—	65.058	39.996	33.400	254.964
Siracusa	38.517	80.000	—	—	—	1.318	—	50.100	12.778
SICILIA	74.303	660.927	—	—	653	95.377	60.045	88.659	292.735
Sassari	—	—	1.000	—	60	—	—	—	—
Nuoro	—	—	—	—	—	—	—	—	—
Cagliari	—	8.000	10.500	10.000	6.920	405	3.475	3.720	26.620
SARDEGNA	—	8.000	11.500	10.000	6.980	405	3.475	3.720	26.620
ITALIA	74.303	1.013.996	636.283	536.473	490.104	1.265.289	197.617	591.669	1.034.014

Segue Tav. 93 — Insetticidi

G — Esche avvelenate e rodenticidi

Chilogrammi

Provincie / Regioni	Esche avvelenate a base di: Aceto-arsenito di rame	E.C.E.	Lindano	Aldrin	Metaldeide	Altri principi attivi	Rodenticidi a base di: Fosfuro di zinco	Cumarine	Altri principi attivi
Torino	4.308	—	8.013	5	6.719	150	—	135	—
Vercelli	—	—	3.792	—	2.265	193	180	218	—
Novara	3.960	—	2.475	—	1.990	90	505	—	—
Cuneo	—	—	7.840	—	12.351	267	310	1.756	—
Asti	1.372	—	3.380	—	1.953	15	—	178	—
Alessandria	804	—	5.935	—	3.220	120	40	1.225	—
Piemonte	**10.444**	—	**31.435**	**5**	**28.498**	**835**	**1.035**	**3.512**	—
Valle d'Aosta	—	—	**2.240**	—	**770**	—	—	**52**	—
Varese	5.024	—	2.900	—	7.186	167	400	—	—
Como	2.520	—	2.715	—	9.195	260	—	13	—
Sondrio	—	—	1.728	—	736	33	—	—	—
Milano	337	—	14.434	810	5.698	322	1.028	1.618	—
Bergamo	2.520	—	760	350	3.340	210	620	227	20
Brescia	300	—	800	—	2.357	55	180	281	150
Pavia	100	—	958	—	591	115	80	359	—
Cremona	957	—	3.694	1.470	1.362	50	340	142	20
Mantova	5.300	—	3.097	—	2.162	202	820	193	—
Lombardia	**17.058**	—	**31.086**	**2.630**	**32.627**	**1.414**	**3.528**	**2.833**	**190**
Bolzano - *Bozen*	1.512	—	120	—	2.755	—	—	85	12.552
Trento	—	28	3.135	—	3.719	—	—	58	—
Trentino-A. Adige	**1.512**	**28**	**3.255**	—	**6.474**	—	—	**143**	**12.552**
Verona	1.008	—	2.033	7.700	4.045	194	157	397	804
Vicenza	2.016	140	4.030	—	8.304	—	20	496	10
Belluno	852	1.100	60	—	634	2	—	2	—
Treviso	2.556	520	7.813	—	6.260	6	40	256	—
Venezia	2.016	500	7.929	825	13.453	358	180	456	—
Padova	552	—	13.752	2.902	17.709	73	162	121	—
Rovigo	1.802	655	5.935	2.015	3.587	—	260	16	15
Veneto	**10.802**	**2.915**	**41.552**	**13.442**	**53.982**	**633**	**819**	**1.744**	**829**
Pordenone	283	—	295	—	2.426	—	—	73	—
Udine	920	—	1.614	—	12.400	—	—	217	150
Gorizia	212	—	615	—	2.899	—	—	360	—
Trieste	—	—	3.160	—	5.875	—	—	—	—
Friuli-V. Giulia	**1.415**	—	**5.684**	—	**23.600**	—	—	**650**	**150**
Imperia	2.162	44	7.738	400	16.911	10	—	308	—
Savona	790	—	4.600	100	9.517	850	20	164	—
Genova	1.037	—	3.270	—	8.521	540	100	46	—
La Spezia	394	—	900	—	2.724	—	20	640	—
Liguria	**4.383**	**44**	**16.508**	**500**	**37.673**	**1.400**	**140**	**1.158**	—
Piacenza	800	—	1.149	—	724	70	1.230	78	—
Parma	1.032	—	3.604	5.050	4.779	510	—	14	—
Reggio nell'Emilia	—	—	331	39.715	1.306	811	—	4.575	—
Modena	75	—	2.110	20.972	4.865	522	100	5.232	30
Bologna	200	260	3.442	51.770	9.766	2.541	180	4.694	30
Ferrara	1.008	—	115	150	7.553	490	360	137	84
Ravenna	196	—	1.620	32.916	21.810	882	—	864	21
Forlì	500	—	3.910	192	55.863	474	33	849	10
Emilia-Romagna	**3.811**	**260**	**16.281**	**150.765**	**106.466**	**6.300**	**1.903**	**16.443**	**175**
Massa-Carrara	263	—	4.545	—	3.351	—	—	450	—
Lucca	1.492	—	4.564	715	17.284	—	60	2.089	—
Pistoia	2.302	—	4.866	1.150	13.060	—	940	1.261	61
Firenze	528	—	6.067	1.730	14.287	195	980	6.640	—
Livorno	1.008	50	3.928	725	8.744	50	100	620	—
Pisa	2.352	—	8.117	105	15.447	3	650	4.008	—
Arezzo	1.040	60	620	390	8.100	160	—	2.746	—
Siena	768	—	2.012	—	5.621	30	840	2.073	—
Grosseto	312	—	1.540	—	4.978	—	80	—	—
Toscana	**10.065**	**110**	**36.259**	**4.815**	**90.872**	**438**	**3.650**	**20.467**	**61**

Segue Tav. 93 — Insetticidi

Segue G — Esche avvelenate e rodenticidi

Chilogrammi

Provincie / Regioni	Esche avvelenate a base di: Aceto-arsenito di rame	E.C.E.	Lindano	Aldrin	Metaldeide	Altri principi attivi	Rodenticidi a base di: Fosfuro di zinco	Cumarine	Altri principi attivi
Perugia	2.008	100	7.320	3.995	18.407	210	20	386	—
Terni	7.150	—	2.633	400	4.125	20	—	149	—
Umbria	**9.158**	**100**	**9.953**	**4.395**	**22.532**	**230**	**20**	**535**	—
Pesaro e Urbino	2.558	—	3.119	707	32.799	15	100	128	—
Ancona	1.068	—	7.740	6.790	48.579	208	—	134	5
Macerata	554	—	907	—	73.965	35	—	263	—
Ascoli Piceno	6.532	—	15.670	175	86.297	—	—	34	—
Marche	**10.712**	—	**27.436**	**7.672**	**241.660**	**258**	**100**	**559**	**5**
Viterbo	1.608	—	2.103	200	4.227	30	—	439	—
Rieti	3.890	—	1.763	—	2.062	—	—	25	—
Roma	6.328	60	5.055	700	48.912	6.440	360	3.155	38
Latina	1.384	—	5.006	400	69.814	185	1.160	880	32
Frosinone	3.483	—	7.403	—	16.741	—	140	192	—
Lazio	**16.653**	**60**	**21.330**	**1.300**	**141.776**	**6.655**	**1.660**	**4.691**	**70**
L'Aquila	1.612	—	3.900	—	2.410	30	240	195	—
Teramo	6.012	—	5.420	—	26.795	—	—	20	—
Pescara	1.155	—	2.149	10	34.288	150	500	646	13
Chieti	945	—	7.869	—	51.619	10	260	12	60
Abruzzi	**9.724**	—	**19.338**	**10**	**115.112**	**190**	**1.000**	**873**	**73**
Isernia	—	—	—	—	297	—	—	—	—
Campobasso	25	—	200	—	1.298	10	5	—	—
Molise	**25**	—	**200**	—	**1.595**	**10**	**5**	—	—
Caserta	1.008	—	160	—	39.095	—	200	315	50
Benevento	3.000	—	2.200	—	14.078	200	200	150	—
Napoli	13.875	—	10.520	475	58.041	272	2.820	869	323
Avellino	1.060	—	900	176	6.444	22	100	401	—
Salerno	2.665	10	4.527	115	68.168	7.017	880	457	—
Campania	**21.608**	**10**	**18.307**	**766**	**185.826**	**7.511**	**4.200**	**2.092**	**373**
Foggia	600	440	2.907	—	54.915	2.039	—	198	430
Bari	14.307	—	19.389	—	41.234	—	279	698	11
Taranto	1.244	160	4.998	400	4.988	37	20	204	—
Brindisi	458	—	1.683	—	43.146	—	20	213	100
Lecce	—	—	2.675	—	52.893	30	—	515	12
Puglia	**16.609**	**600**	**31.652**	**400**	**197.156**	**2.106**	**319**	**1.828**	**553**
Potenza	2.361	—	946	—	2.444	—	13	45	—
Matera	3.355	—	360	250	5.980	—	40	330	—
Basilicata	**5.716**	—	**1.306**	**250**	**8.424**	—	**53**	**375**	—
Cosenza	570	—	6.868	—	12.598	16	40	90	—
Catanzaro	—	—	1.664	—	5.810	—	21	—	—
Reggio di Calabria	2.025	1.000	1.075	50	5.276	100	80	415	1
Calabria	**2.595**	**1.000**	**9.607**	**50**	**23.474**	**116**	**141**	**505**	**1**
Trapani	150	40	1.050	—	18.310	10	100	4.075	—
Palermo	968	—	1.695	—	23.892	130	820	954	160
Messina	2.897	—	3.343	—	4.190	—	80	682	—
Agrigento	—	—	320	—	1.595	20	40	60	—
Caltanissetta	—	—	260	—	3.061	—	—	—	—
Enna	264	—	—	—	340	—	—	45	—
Catania	3.424	—	6.755	—	6.888	903	—	9.405	230
Ragusa	662	—	300	800	9.209	80	—	565	20
Siracusa	619	—	1.000	—	8.871	60	—	650	—
Sicilia	**6.984**	**40**	**14.723**	**800**	**76.356**	**1.203**	**1.040**	**16.436**	**410**
Sassari	1.512	—	2.800	—	33.771	108	20	10	—
Nuoro	—	—	820	—	1.485	50	—	9	—
Cagliari	—	—	1.306	—	52.283	230	121	1.853	—
Sardegna	**1.512**	—	**4.926**	—	**87.539**	**388**	**141**	**1.872**	—
Prov. non indic.	—	—	—	—	**9.048**	—	—	**54.802**	—
Italia	**162.786**	**5.167**	**343.078**	**187.400**	**1.491.460**	**29.687**	**15.754**	**131.570**	**15.442**

TAV. 94 — Diserbanti-Fitormoni

Chilogrammi

PROVINCIE REGIONI	DISERBANTI INORGANICI a base di			
	Clorato di sodio			Arsenito di sodio
	Esclusiva		Prevalente (polveri bagnabili)	
	Totale	di cui polveri bagnabili		
Torino	3.492	3.492	1.470	4.650
Vercelli	686	686	540	—
Novara	2.230	2.230	1.113	—
Cuneo	1.194	1.194	1.659	1.000
Asti	684	684	60	850
Alessandria	2.949	2.949	1.220	500
PIEMONTE	11.235	11.235	6.062	7.000
VALLE D'AOSTA	—	—	—	—
Varese	20.260	20.260	990	—
Como	9.275	9.275	42	—
Sondrio	—	—	50	—
Milano	28.441	28.441	836	—
Bergamo	2.474	2.474	60	6.000
Brescia	2.504	2.504	290	—
Pavia	3.091	3.091	—	—
Cremona	1.351	1.351	1.270	—
Mantova	1.073	1.073	1.987	—
LOMBARDIA	68.469	68.469	5.525	6.000
Bolzano - *Bozen*	2.075	2.075	—	—
Trento	3.640	3.640	400	—
TRENTINO-A. ADIGE	5.715	5.715	400	—
Verona	743	743	390	—
Vicenza	3.496	3.496	1.945	—
Belluno	582	582	—	—
Treviso	6.641	6.641	2.965	—
Venezia	6.852	6.852	1.436	—
Padova	21.072	21.072	670	—
Rovigo	2.505	2.505	322	—
VENETO	41.891	41.891	7.728	—
Pordenone	16.104	16.104	—	—
Udine	31.438	1.938	—	—
Gorizia	1.790	1.790	—	—
Trieste	850	850	—	—
FRIULI-V. GIULIA	50.182	20.682	—	—
Imperia	164	164	380	—
Savona	2.706	2.706	—	—
Genova	4.085	4.085	50	—
La Spezia	240	240	—	—
LIGURIA	7.195	7.195	430	—
Piacenza	1.884	1.884	—	—
Parma	1.620	1.620	411	—
Reggio nell'Emilia	1.426	1.426	1.785	—
Modena	1.851	1.851	990	—
Bologna	25.099	25.099	8.212	—
Ferrara	864	864	2.206	—
Ravenna	7.416	7.416	7.842	—
Forlì	1.991	1.991	1.458	—
EMILIA-ROMAGNA	42.151	42.151	22.904	—
Massa-Carrara	10	10	—	—
Lucca	1.536	1.536	—	—
Pistoia	7.950	7.950	90	—
Firenze	9.338	9.338	60	—
Livorno	24	24	—	—
Pisa	220	220	30	—
Arezzo	28.484	28.484	70	—
Siena	—	—	20	—
Grosseto	1.060	1.060	—	—
TOSCANA	48.622	48.622	270	—

PROVINCIE REGIONI	DISERBANTI INORGANICI a base di			
	Clorato di sodio			Arsenito di sodio
	Esclusiva		Prevalente (polveri bagnabili)	
	Totale	di cui polveri bagnabili		
Perugia	150	150	—	—
Terni	120	120	40	—
UMBRIA	270	270	40	—
Pesaro e Urbino	12	12	100	—
Ancona	467	467	190	—
Macerata	227	227	—	—
Ascoli Piceno	151	151	60	—
MARCHE	857	857	350	—
Viterbo	36	36	—	—
Rieti	—	—	100	—
Roma	13.456	13.456	260	—
Latina	200	200	40	—
Frosinone	—	—	—	—
LAZIO	13.692	13.692	400	—
L'Aquila	—	—	—	—
Teramo	—	—	—	—
Pescara	172	172	40	—
Chieti	20	20	10	—
ABRUZZI	192	192	50	—
Isernia	—	—	—	—
Campobasso	—	—	—	—
MOLISE	—	—	—	—
Caserta	—	—	—	—
Benevento	—	—	—	—
Napoli	2.611	2.611	46	—
Avellino	—	—	—	—
Salerno	7	7	90	—
CAMPANIA	2.618	2.618	136	—
Foggia	104	104	—	—
Bari	505	505	20	—
Taranto	133	133	—	—
Brindisi	571	571	—	—
Lecce	389	389	—	—
PUGLIA	1.702	1.702	20	—
Potenza	—	—	—	—
Matera	—	—	—	—
BASILICATA	—	—	—	—
Cosenza	—	—	10	—
Catanzaro	—	—	—	—
Reggio di Calabria	300	300	—	—
CALABRIA	300	300	10	—
Trapani	—	—	110	—
Palermo	20	20	—	—
Messina	100	100	—	—
Agrigento	12	12	—	—
Caltanissetta	25	25	—	—
Enna	—	—	—	—
Catania	—	—	60	—
Ragusa	32	32	—	—
Siracusa	—	—	—	—
SICILIA	189	189	170	—
Sassari	103	103	—	—
Nuoro	—	—	—	—
Cagliari	965	965	—	—
SARDEGNA	1.068	1.068	—	—
ITALIA	296.348	266.848	44.495	13.000

Segue TAV. 94 — Diserbanti-Fitormoni

Chilogrammi

PROVINCIE REGIONI	DISERBANTI ORGANICI a base di (a)											
	T.C.A. e derivati		Dalapon	D.N.O.C.	D.N.B.P.		Trifluralin (soluzioni emulsionabili)	Diclobenil	2,4-D e derivati			
	Esclusiva	Prevalente			Esclusiva	Prevalente (polveri bagnabili)			Esclusiva			Prevalente
									Totale	di cui Polveri bagnabili	di cui Soluzioni emulsionabili	
Torino	—	719	300	6.128	500	—	1.808	15.440	8.097	348	7.128	269
Vercelli	20.160	—	7.875	13.304	—	—	4.838	1.500	3.808	52	538	1.649
Novara	20.650	150	14.765	5.300	—	—	1.023	3.500	1.029	10	595	886
Cuneo	2.000	—	1.326	1.240	500	—	1.020	12.886	1.835	766	479	563
Asti	—	—	621	—	—	—	47	16.000	991	—	704	508
Alessandria	—	2.070	964	1.910	—	—	4.640	20.900	15.514	1.167	13.914	4.741
PIEMONTE	42.810	2.939	25.851	27.882	1.000	—	13.274	70.206	31.274	2.363	23.358	8.616
VALLE D'AOSTA	—	—	—	—	—	—	6	—	10	—	10	—
Varese	—	150	106	1.360	120	—	62	700	1.857	3	1.790	512
Como	—	—	21	300	—	—	80	1.000	4.687	26	4.181	200
Sondrio	—	510	—	—	200	—	—	2.500	434	—	—	30
Milano	12.050	20	10.108	2.575	1.900	500	10.304	2.400	15.060	616	12.814	1.660
Bergamo	—	—	355	5.320	146	—	3.140	10.000	3.694	120	3.194	592
Brescia	—	2.815	1.323	14.435	130	—	18.488	8.800	1.196	—	376	2.673
Pavia	11.380	—	4.955	4.166	—	500	1.141	28.258	6.141	28	4.576	1.865
Cremona	—	—	429	430	—	—	11.040	9.000	1.466	50	744	1.324
Mantova	—	—	609	1.205	544	1.000	9.993	6.250	7.614	18	6.007	5.624
LOMBARDIA	23.410	3.495	17.806	29.771	2.140	2.000	54.245	68.906	41.349	859	33.682	14.580
Bolzano - *Bozen*	—	—	240	—	300	1.000	79	1.000	770	—	800	984
Trento	—	—	1.322	—	60	—	18	1.666	227	40	—	28
TRENTINO-A. ADIGE	—	—	1.562	—	360	1.000	97	2.666	997	40	800	1.012
Verona	1.000	—	1.654	815	1.250	1.000	9.438	20.000	4.121	1.137	2.306	3.639
Vicenza	—	—	16	1.415	—	—	2.751	12.004	2.083	75	866	1.190
Belluno	—	127	275	405	—	—	125	2.375	641	495	50	—
Treviso	—	382	1.766	1.215	16	1.000	662	7.125	2.696	1.762	259	671
Venezia	—	200	7.824	30	—	—	4.229	824	8.180	1.128	4.599	8.164
Padova	—	—	2.166	60	112	—	3.520	3.775	2.629	152	2.029	4.265
Rovigo	—	—	616	1.260	—	1.000	9.532	500	11.567	1.603	9.302	2.364
VENETO	1.000	709	14.336	5.000	1.378	3.000	30.257	46.603	31.906	6.322	19.411	18.313
Pordenone	2.000	—	8.966	—	—	—	200	246	479	8	221	188
Udine	—	—	9.205	—	—	—	655	789	3.371	203	1.145	1.932
Gorizia	—	—	1.156	—	—	—	150	184	248	—	90	110
Trieste	—	—	305	—	—	—	10	—	—	—	—	—
FRIULI-V. GIULIA	2.000	—	19.631	—	—	—	1.015	1.219	4.098	211	1.456	2.230
Imperia	—	—	—	—	—	—	90	500	312	—	24	51
Savona	—	308	—	42	—	—	20	217	314	113	56	98
Genova	—	1.815	—	54	—	—	13	279	424	145	92	—
La Spezia	—	60	—	24	—	—	6	124	259	64	32	41
LIGURIA	—	2.183	—	120	—	—	129	1.120	1.309	322	204	220
Piacenza	10.000	1.520	186	—	510	1.000	1.399	11.000	885	18	497	1.972
Parma	20.000	60	215	192	953	1.000	2.301	2.000	1.908	141	1.341	3.200
Reggio nell'Emilia	—	—	350	710	90	1.000	510	3.700	2.021	30	1.739	2.249
Modena	—	—	1.010	3.040	3.372	—	6.180	3.500	3.446	5	3.071	7.090
Bologna	10.000	510	1.347	10.105	90	—	3.268	6.000	6.091	41	5.423	19.858
Ferrara	—	—	1.325	108	440	—	3.345	—	22.957	15	19.910	27.062
Ravenna	9.000	—	2.073	4.553	646	—	3.321	7.100	504	4	206	5.203
Forlì	—	220	7.405	2.560	10	—	1.356	1.204	2.231	510	532	2.877
EMILIA-ROMAGNA	49.000	2.300	13.911	21.258	6.111	3.000	21.680	35.104	40.033	764	32.719	69.501
Massa-Carrara	—	—	110	—	240	—	22	6.510	375	134	120	—
Lucca	—	—	850	40	1.360	—	127	36.880	3.084	1.089	780	140
Pistoia	—	—	300	225	2.000	—	133	14.304	1.463	1.113	77	796
Firenze	—	2.010	445	200	25	—	335	44.964	4.640	2.228	544	1.127
Livorno	—	450	13	85	60	—	201	10.000	7.897	4.050	3.751	583
Pisa	—	420	570	1.500	60	—	—	18.000	8.148	2.273	5.128	785
Arezzo	—	—	146	150	120	—	112	2.660	12.761	3.288	9.343	1.178
Siena	—	300	830	—	—	—	354	7.475	7.110	1.620	4.632	2.410
Grosseto	—	—	3.141	45	32	—	—	1.300	8.865	1.555	6.775	1.733
TOSCANA	—	3.180	6.405	2.225	3.897	—	1.284	142.103	54.344	17.350	31.150	8.757

(a) Sono stati inoltre distribuiti 1.426 kg di cianato di potassio.

Segue TAV. 94 — Diserbanti-Fitormoni

Chilogrammi

PROVINCIE REGIONI	DISERBANTI ORGANICI a base di (a)											
	T.C.A. e derivati				D.N.B.P.				2,4-D e derivati			
									Esclusiva			
										di cui		
	Esclusiva	Prevalente	Dalapon	D.N.O.C.	Esclusiva	Prevalente (polveri bagnabili)	Trifluralin (soluzioni emulsionabili)	Diclobenil	Totale	Polveri bagnabili	Soluzioni emulsionabili	Prevalente
Perugia	—	510	1.208	20	—	—	3.092	1.000	39.431	4.549	33.628	3.143
Terni	—	—	3	—	—	—	278	78	1.869	108	830	1.017
UMBRIA	—	**510**	**1.211**	**20**	—	—	**3.370**	**1.078**	**41.300**	**4.657**	**34.458**	**4.160**
Pesaro e Urbino	—	1.020	321	975	24	—	2.400	500	13.192	1.572	10.735	3.103
Ancona	—	—	1.351	23.527	—	—	7.237	700	17.456	95	16.857	1.638
Macerata	—	330	75	3.760	64	—	3.620	884	3.502	201	3.239	1.120
Ascoli Piceno	—	—	60	1.015	60	—	2.316	275	1.198	314	852	568
MARCHE	—	**1.350**	**1.807**	**29.277**	**148**	—	**15.573**	**2.139**	**35.348**	**2.182**	**31.683**	**6.427**
Viterbo	—	—	580	210	60	—	2.730	45.800	20.814	4.185	15.635	1.911
Rieti	—	—	—	—	—	—	149	42	801	87	536	200
Roma	—	300.078	1.364	810	—	—	2.299	3.686	16.019	702	14.123	592
Latina	—	300	1.346	70	1.150	—	2.324	2.400	9.127	1.753	5.808	1.446
Frosinone	—	100	168	180	—	—	240	409	2.762	101	1.560	60
LAZIO	—	**300.478**	**3.458**	**1.270**	**1.210**	—	**7.742**	**52.337**	**49.523**	**6.828**	**37.662**	**4.209**
L'Aquila	—	—	1.680	105	—	—	27	11.000	1.172	500	435	172
Teramo	—	510	25	—	—	—	870	—	1.239	810	354	—
Pescara	—	—	64	—	—	—	—	440	2.411	1.098	1.230	57
Chieti	—	—	244	—	72	—	523	360	2.797	899	1.636	352
ABRUZZI	—	**510**	**2.013**	**105**	**72**	—	**1.420**	**11.800**	**7.619**	**3.307**	**3.655**	**581**
Isernia	—	18	36	—	—	—	45	672	1.248	243	900	—
Campobasso	—	42	244	—	—	—	105	1.568	3.234	567	2.304	197
MOLISE	—	**60**	**280**	—	—	—	**150**	**2.240**	**4.482**	**810**	**3.204**	**197**
Caserta	—	510	807	330	6	—	2.287	—	10.335	868	9.347	480
Benevento	—	—	24	48	—	—	—	—	4.055	516	3.400	40
Napoli	1.000	105	176	—	—	—	708	687	2.674	421	1.301	58
Avellino	—	21	6	—	—	—	124	137	3.349	675	1.050	500
Salerno	—	84	220	12	—	—	566	550	3.117	602	968	—
CAMPANIA	**1.000**	**720**	**1.233**	**390**	**6**	—	**3.685**	**1.374**	**23.530**	**3.082**	**15.086**	**1.078**
Foggia	200	—	3.493	—	—	—	2.133	3.200	63.281	3.030	58.952	1.574
Bari	—	—	285	72	—	—	719	480	12.221	175	11.368	38
Taranto	—	—	89	—	—	—	829	—	1.067	316	631	—
Brindisi	—	—	84	48	—	—	250	320	687	20	331	—
Lecce	—	—	101	—	—	—	30	—	3.481	351	2.474	48
PUGLIA	**200**	—	**4.052**	**120**	—	—	**3.961**	**4.000**	**80.727**	**3.892**	**73.646**	**1.658**
Potenza	—	—	12	—	—	—	19	360	8.294	200	8.094	360
Matera	—	—	44	—	—	—	40	540	13.679	323	13.356	—
BASILICATA	—	—	**56**	—	—	—	**59**	**900**	**21.973**	**523**	**21.450**	**360**
Cosenza	—	—	1.688	—	800	—	260	500	9.262	990	7.716	364
Catanzaro	—	—	435	—	600	—	90	2.500	8.892	100	8.664	48
Reggio di Calabria	—	—	473	—	—	—	—	—	550	20	50	20
CALABRIA	—	—	**2.596**	—	**1.400**	—	**350**	**3.000**	**18.704**	**1.110**	**16.430**	**432**
Trapani	—	—	195	20	—	—	10	6.000	285	15	250	—
Palermo	—	—	1.173	90	500	—	51	1.000	2.349	25	2.092	—
Messina	—	—	1.817	—	—	—	285	500	875	383	185	48
Agrigento	—	—	99	—	—	—	5	100	1.181	5	1.176	—
Caltanissetta	—	—	252	—	—	—	—	—	828	2	826	—
Enna	—	60	39	—	—	—	10	—	537	305	—	—
Catania	—	—	4.131	350	—	—	524	300	12.792	1.160	11.105	372
Ragusa	—	—	73	—	40	—	2.155	—	1.270	221	825	135
Siracusa	—	—	345	—	60	—	1.246	—	1.410	342	540	176
SICILIA	—	**60**	**8.124**	**460**	**600**	—	**4.286**	**7.900**	**21.307**	**2.458**	**16.999**	**731**
Sassari	—	—	—	45	—	—	—	—	3.409	640	1.673	—
Nuoro	—	—	—	—	—	—	—	200	926	650	—	—
Cagliari	100	—	2.482	—	12	—	129	—	23.406	608	21.691	49
SARDEGNA	**100**	—	**2.482**	**45**	**12**	—	**129**	**200**	**26.741**	**1.898**	**23.364**	**49**
PROV. NON INDIC.	—	—	**14.330**	—	—	—	—	**164.047**	—	—	—	—
ITALIA	**119.520**	**318.494**	**141.144**	**117.943**	**18.334**	**9.000**	**162.712**	**618.942**	**536.574**	**58.978**	**420.227**	**143.111**

(a) Cfr. nota a pagina precedente.

Segue TAV. 94 — Diserbanti-Fitormoni

Chilogrammi

PROVINCIE REGIONI	*Segue:* DISERBANTI ORGANICI a base di (a)										
	MCPA e derivati		ATA			Atrazina					
						Esclusiva					
							di cui				
	Esclusiva	Prevalente	Esclusiva	Prevalente	Simazina	Totale	Polveri bagnabili	Emulsioni	Prometryn	Pyrazon	I.P.C.
Torino	6.905	304	6	3.072	28.388	60.239	35.219	25.000	150	180	3.396
Vercelli	16.985	2.630	—	21.475	30.274	13.986	11.586	2.300	8	—	—
Novara	25.764	64	—	7.341	27.526	11.740	8.400	2.300	15	24	4.225
Cuneo	35.629	—	358	12.994	29.100	51.533	38.283	12.550	344	252	120
Asti	3.797	—	12	6.795	1.384	17.775	14.675	2.600	340	408	259
Alessandria	9.143	—	10	3.962	8.626	40.600	30.140	10.300	600	11.928	2.220
PIEMONTE	**98.223**	**2.998**	**386**	**55.659**	**125.298**	**195.873**	**138.303**	**55.050**	**1.457**	**12.792**	**10.220**
VALLE D'AOSTA	**2**	—	—	**10**	—	—	—	—	—	—	—
Varese	100	—	—	360	6.242	9.410	5.030	4.000	40	—	125
Como	381	—	200	382	6.396	14.552	8.052	5.200	6	38	2.000
Sondrio	517	—	182	6.370	210	3.594	3.594	—	—	—	—
Milano	21.432	5.328	24	1.251	58.259	118.931	72.251	40.300	400	588	3.676
Bergamo	1.278	—	—	2.735	31.954	73.412	46.552	25.000	35	264	—
Brescia	4.932	—	—	2.971	35.310	205.423	143.563	60.300	26	108	1.150
Pavia	24.838	300	—	2.300	17.331	73.866	37.771	32.000	—	11.004	163
Cremona	1.402	—	12	1.115	46.670	109.578	45.938	62.300	50	2.088	—
Mantova	567	—	900	2.016	30.696	87.891	70.826	16.300	95	3.540	—
LOMBARDIA	**55.447**	**5.528**	**1.318**	**19.500**	**233.068**	**696.657**	**433.577**	**245.300**	**652**	**17.628**	**7.114**
Bolzano - *Bozen*	8.137	40	485	21.574	3.890	8.859	8.334	450	—	60	308
Trento	824	—	64	7.495	606	4.135	4.135	—	5	12	95
TRENTINO-A. ADIGE	**8.961**	**40**	**549**	**29.069**	**4.496**	**12.994**	**12.469**	**450**	**5**	**72**	**403**
Verona	2.046	357	560	2.599	9.014	102.933	76.498	25.400	16	1.572	508
Vicenza	1.490	94	—	1.673	34.990	55.484	49.694	5.400	—	184	240
Belluno	—	—	—	22	9.063	6.717	6.447	270	—	—	—
Treviso	407	—	139	465	34.459	65.096	60.441	4.100	—	368	200
Venezia	2.044	—	4.801	3.554	5.726	141.923	79.038	58.330	—	7.488	10
Padova	1.237	180	120	1.047	8.334	94.703	83.776	10.000	—	6.959	—
Rovigo	10.611	—	—	2.471	8.319	52.515	45.115	6.900	70	10.194	825
VENETO	**17.835**	**631**	**5.620**	**11.831**	**109.905**	**519.351**	**401.211**	**108.400**	**86**	**26.765**	**1.783**
Pordenone	638	250	60	442	22.645	41.824	40.424	1.400	5	108	25
Udine	426	100	1.348	1.033	60.639	146.204	139.304	6.900	6	3.048	25
Gorizia	—	—	956	294	12.268	18.085	17.455	630	5	—	20
Trieste	—	—	—	1	812	5.970	1.650	400	—	—	—
FRIULI-V. GIULIA	**1.054**	**350**	**2.364**	**1.770**	**96.364**	**212.083**	**198.833**	**9.330**	**16**	**3.156**	**70**
Imperia	—	—	552	164	100	—	—	—	400	—	—
Savona	—	—	640	28	57	42	42	—	90	—	—
Genova	20	—	—	33	68	54	54	—	80	—	1.625
La Spezia	—	—	—	20	18	224	224	—	—	—	—
LIGURIA	**20**	—	**1.192**	**245**	**243**	**320**	**320**	—	**570**	—	**1.625**
Piacenza	12.019	22	—	149	8.152	11.184	9.184	2.000	—	5.112	78
Parma	4.047	2.000	—	361	1.329	8.895	6.435	2.000	—	5.004	1.385
Reggio nell'Emilia	4.097	—	20	398	1.536	20.449	16.674	4.200	—	1.912	—
Modena	6.306	351	399	851	107	6.012	5.537	120	110	6.409	132
Bologna	31.713	200	1.420	1.884	3.606	4.948	4.318	530	40	20.085	10.479
Ferrara	18.839	647	40	2.602	2.060	12.508	10.758	1.300	60	21.157	1.000
Ravenna	6.891	813	100	1.761	839	3.273	2.475	700	8	8.639	1.198
Forlì	10.611	80	990	2.442	80	3.348	3.348	—	—	2.523	3.101
EMILIA-ROMAGNA	**94.523**	**4.113**	**2.969**	**10.448**	**17.708**	**70.617**	**57.719**	**10.840**	**218**	**70.441**	**17.373**
Massa-Carrara	55	16	1	238	406	1.197	940	257	5	—	100
Lucca	99	95	23	766	1.088	8.400	8.143	257	5	—	270
Pistoia	776	10	—	1.559	949	7.842	7.142	700	9	96	10
Firenze	460	—	60	1.089	5.209	13.559	12.959	600	8	168	120
Livorno	316	—	—	773	1.516	1.927	1.927	—	—	912	—
Pisa	1.715	516	80	1.034	1.163	18.065	17.565	500	10	996	40
Arezzo	1.342	—	—	952	2.188	11.437	7.017	4.400	280	5.136	—
Siena	670	—	300	1.173	5.608	17.394	11.974	5.320	275	5.808	—
Grosseto	736	80	2.752	1.078	1.269	4.930	1.680	3.270	120	700	—
TOSCANA	**6.169**	**717**	**3.216**	**8.662**	**19.398**	**84.751**	**69.327**	**15.304**	**712**	**13.816**	**540**

(a) Cfr. nota a pag. 285.

Segue TAV. 94 — Diserbanti-Fitormoni

Chilogrammi

PROVINCIE REGIONI	*Segue:* DISERBANTI ORGANICI a base di (*a*)										
	MOPA e derivati		ATA		Simazina	Atrazina			Prometryn	Pyrazon	I.P.C.
						Esclusiva					
							di cui				
	Esclusiva	Prevalente	Esclusiva	Prevalente		Totale	Polveri bagnabili	Emulsioni			
Perugia	3.286	4.114	20	336	980	22.825	22.290	80	367	6.928	—
Terni	570	—	—	345	—	2.036	1.716	320	30	—	—
UMBRIA	**3.856**	**4.114**	**20**	**681**	**980**	**24.861**	**24.006**	**400**	**397**	**5.928**	—
Pesaro e Urbino	1.332	826	—	701	1.167	4.494	4.374	120	550	8.556	—
Ancona	4.007	2.402	—	694	183	13.040	12.880	140	600	8.018	—
Macerata	465	110	10	1.580	324	3.279	3.229	50	770	5.940	10
Ascoli Piceno	920	30	—	805	—	2.064	2.038	26	525	3.333	270
MARCHE	**6.724**	**3.368**	**10**	**3.780**	**1.674**	**22.877**	**22.521**	**336**	**2.445**	**22.845**	**280**
Viterbo	4.573	—	—	1.060	969	6.435	6.015	420	40	480	40
Rieti	712	—	—	320	—	1.660	1.250	410	40	300	—
Roma	7.646	144	21.024	2.233	1.153	14.222	14.022	200	210	1.200	160
Latina	1.197	—	151	1.544	1.664	7.307	7.107	200	225	—	—
Frosinone	857	1	—	361	43	2.178	1.788	410	32	—	—
LAZIO	**14.985**	**145**	**21.175**	**5.518**	**3.829**	**31.802**	**30.162**	**1.640**	**547**	**1.980**	**200**
L'Aquila	408	—	12	31	8	102	102	—	—	2.112	—
Teramo	360	—	—	29	60	3.588	3.488	—	65	12	—
Pescara	—	13	190	254	60	548	548	—	65	48	—
Chieti	52	—	—	220	48	364	364	—	40	108	—
ABRUZZI	**820**	**13**	**202**	**534**	**176**	**4.602**	**4.502**	—	**170**	**2.280**	—
Isernia	—	—	—	—	—	—	—	—	—	—	—
Campobasso	82	—	6	—	—	15	15	—	—	60	—
MOLISE	**82**	—	**6**	—	—	**15**	**15**	—	—	**60**	—
Caserta	172	—	15	835	1.670	2.649	2.449	200	315	29	—
Benevento	9	—	5	5	126	105	55	50	100	—	—
Napoli	340	—	18	456	1.208	2.075	1.675	400	520	—	21
Avellino	54	—	—	141	229	452	332	120	7	—	—
Salerno	302	—	53	629	791	1.603	1.063	490	—	24	—
CAMPANIA	**877**	—	**91**	**2.066**	**4.024**	**6.884**	**5.574**	**1.260**	**942**	**53**	**21**
Foggia	4.454	—	351	1.443	—	328	328	—	—	456	—
Bari	426	—	16	2.461	40	—	—	—	600	24	—
Taranto	24	—	—	793	4	80	80	—	65	—	—
Brindisi	3	—	36	1.178	5	15	15	—	70	—	—
Lecce	239	—	24	1.079	8	30	30	—	90	—	—
PUGLIA	**5.146**	—	**427**	**6.954**	**57**	**453**	**453**	—	**825**	**480**	—
Potenza	962	—	24	420	—	10	10	—	—	12	—
Matera	724	—	20	1.025	8	62	62	—	300	96	—
BASILICATA	**1.686**	—	**44**	**1.445**	**8**	**72**	**72**	—	**300**	**108**	—
Cosenza	220	—	5	690	—	390	390	—	—	—	—
Catanzaro	1.140	100	98	100	120	240	240	—	—	—	—
Reggio di Calabria	—	—	30	90	—	60	60	—	—	300	—
CALABRIA	**1.360**	**100**	**131**	**880**	**120**	**690**	**690**	—	—	**300**	—
Trapani	1	—	—	110	4	—	—	—	—	—	—
Palermo	24	—	20	178	6	—	—	—	—	—	—
Messina	2	—	20	820	61	110	10	100	6	—	—
Agrigento	81	—	—	23	—	—	—	—	—	—	—
Caltanissetta	2	—	—	182	9	—	—	—	—	—	—
Enna	1	—	—	144	—	—	—	—	—	—	—
Catania	9	—	80	3.871	888	753	403	350	12	—	—
Ragusa	23	—	—	804	31	250	240	10	6	—	—
Siracusa	30	—	10.100	2.990	110	400	360	40	40	—	—
SICILIA	**173**	—	**10.220**	**9.122**	**1.109**	**1.513**	**1.013**	**500**	**63**	—	—
Sassari	100	—	12	368	103	375	75	300	15	—	144
Nuoro	105	—	—	198	197	375	75	300	15	—	—
Cagliari	3.489	—	415	678	434	1.540	140	600	45	3.024	—
SARDEGNA	**3.694**	—	**427**	**1.244**	**734**	**2.290**	**290**	**1.200**	**75**	**3.024**	**144**
PROV. NON INDIC.	—	**10.271**	—	**12.574**	**20.509**	**33.614**	**33.614**	—	—	—	—
ITALIA	**321.637**	**32.388**	**50.367**	**181.992**	**639.700**	**1.922.319**	**1.434.671**	**450.010**	**9.480**	**181.728**	**39.773**

(*a*) Cfr. nota a pag. 285.

Segue TAV. 94 — Diserbanti-Fitormoni

Chilogrammi

PROVINCIE REGIONI	*Segue:* DISERBANTI ORGANICI a base di (*a*)									FITORMONI a base di	
	OIPC	Eptam	Ordram (esclusiva)			Linuron	Paraquat	Diquat	Altri principi attivi	Acido alfanaftalinacetico	Altri principi attivi
				di cui							
			Totale	Granuli	Emulsioni						
Torino	74	—	—	—	—	40	1.218	—	55.805	118	540
Vercelli	—	—	1.216.826	1.211.726	1.320	—	862	—	109.882	13	302
Novara	—	—	833.085	832.785	—	—	6.247	—	78.044	—	12
Cuneo	12	—	—	—	—	322	23.622	900	43.433	746	531
Asti	36	—	—	—	—	10	334	—	13.121	1	328
Alessandria	57	—	94.370	94.370	—	275	1.752	1.653	60.499	38	533
PIEMONTE	**179**	—	**2.144.253**	**2.138.875**	**1.320**	**647**	**34.035**	**2.553**	**360.784**	**916**	**2.234**
VALLE D'AOSTA	—	—	—	—	—	—	380	—	1.960	20	1
Varese	—	—	—	—	—	—	157	280	3.069	—	15
Como	—	—	—	—	—	160	674	120	2.879	48	97
Sondrio	1	—	—	—	—	73	516	—	4.920	98	11
Milano	117	—	220.797	219.445	320	907	7.302	222	111.890	217	6.231
Bergamo	—	—	—	—	—	40	95	160	18.816	25	11
Brescia	4	—	—	—	—	263	2.293	10	84.018	—	—
Pavia	2	—	778.645	773.945	4.340	145	2.946	1.082	195.255	63	3.832
Cremona	—	—	1.000	1.000	—	5	1.841	1.710	43.190	—	131
Mantova	210	—	14.740	14.300	—	—	3.240	867	48.836	90	643
LOMBARDIA	**334**	—	**1.015.182**	**1.008.690**	**4.660**	**1.593**	**18.764**	**4.451**	**512.673**	**541**	**10.975**
Bolzano - *Bozen*	54	—	—	—	—	80	19.832	3.504	4.725	233	1.262
Trento	—	—	—	—	—	824	6.967	181	2.995	61	704
TRENTINO-A. ADIGE	**54**	—	—	—	—	**904**	**25.799**	**3.685**	**7.720**	**294**	**1.966**
Verona	135	—	16.912	16.300	—	641	15.046	30	68.934	772	8.223
Vicenza	77	—	5.060	5.060	—	52	683	780	12.073	1	1.969
Belluno	—	—	—	—	—	—	174	—	108	—	775
Treviso	10	—	—	—	—	540	1.665	20	17.947	141	2.524
Venezia	88	—	—	—	—	635	2.952	20	31.250	72	1.379
Padova	123	—	1.062	1.000	—	140	3.788	93	12.465	43	324
Rovigo	36	—	510	510	—	667	3.093	9.464	16.151	381	1.243
VENETO	**469**	—	**23.514**	**22.870**	—	**2.675**	**28.361**	**10.397**	**160.928**	**1.410**	**16.438**
Pordenone	7	—	—	—	—	—	720	28	6.891	1	263
Udine	15	—	—	—	—	128	3.050	649	19.732	99	687
Gorizia	—	—	—	—	—	20	235	21	1.182	63	127
Trieste	—	—	—	—	—	—	54	—	354	7	361
FRIULI-V. GIULIA	**22**	—	—	—	—	**148**	**4.059**	**698**	**28.159**	**170**	**1.438**
Imperia	24	—	—	—	—	—	3.738	40	3.437	382	1.098
Savona	24	—	—	—	—	25	6.718	—	3.073	233	2.390
Genova	—	—	—	—	—	20	1.436	20	584	—	39
La Spezia	—	—	—	—	—	—	170	—	339	—	10
LIGURIA	**48**	—	—	—	—	**45**	**11.062**	**60**	**6.433**	**615**	**3.546**
Piacenza	—	—	—	—	—	430	2.659	851	24.399	6	1
Parma	709	—	—	—	—	112	428	1.336	38.378	204	1.363
Reggio nell'Emilia	10	—	10.500	10.500	—	—	1.381	261	26.047	69	39
Modena	305	—	—	—	—	23	8.012	334	25.219	513	291
Bologna	2.334	—	50	—	50	53	28.217	6.534	106.662	1.595	1.796
Ferrara	683	—	20.680	10.000	9.620	32	31.205	6.420	80.870	1.122	2.141
Ravenna	130	—	—	—	—	2	12.700	4.677	55.511	885	771
Forlì	627	—	—	—	—	69	2.105	142	29.266	367	1.597
EMILIA-ROMAGNA	**4.698**	—	**31.230**	**20.500**	**9.670**	**721**	**73.607**	**20.545**	**383.352**	**4.758**	**7.809**
Massa-Carrara	—	—	—	—	—	—	771	66	1.331	—	32
Lucca	24	—	—	—	—	40	6.223	20	14.438	13	212
Pistoia	209	—	—	—	—	20	8.565	100	14.448	130	141
Firenze	—	—	—	—	—	46	2.282	—	17.206	30	12
Livorno	18	—	—	—	—	3	360	—	4.365	—	96
Pisa	972	510	—	—	—	—	4.574	280	8.968	—	12
Arezzo	95	—	—	—	—	12	202	—	6.532	5	119
Siena	—	900	—	—	—	205	834	—	13.965	—	—
Grosseto	—	—	120	120	—	71	730	285	14.540	12	5
TOSCANA	**1.318**	**1.410**	**120**	**120**	—	**397**	**23.541**	**735**	**93.814**	**190**	**632**

(*a*) Cfr. nota a pag. 285.

Segue Tav. 94 — Diserbanti-Fitormoni

Chilogrammi

Provincie / Regioni	*Segue:* Diserbanti organici a base di (a)									Fitormoni a base di	
	CIPC	Eptam	Ordram (esclusiva)			Linuron	Paraquat	Diquat	Altri principi attivi	Acido alfanaftalina acetico	Altri principi attivi
			Totale	di cui Granuli	di cui Emulsioni						
Perugia	50	—	—	—	—	1.472	2.778	515	17.070	5	403
Terni	—	—	—	—	—	—	190	—	3.893	—	210
Umbria	50	—	—	—	—	1.472	2.968	515	20.963	5	613
Pesaro e Urbino	—	—	—	—	—	137	1.543	59	8.379	—	6
Ancona	54	—	—	—	—	115	3.821	10	20.346	—	116
Macerata	34	—	—	—	—	68	769	60	16.089	—	145
Ascoli Piceno	49	—	—	—	—	96	526	20	13.427	6	2.987
Marche	137	—	—	—	—	416	6.659	149	58.241	6	3.254
Viterbo	—	—	—	—	—	1.406	5.242	207	28.363	3	—
Rieti	—	—	—	—	—	—	30	—	2.892	—	114
Roma	486	450	—	—	—	923	4.831	136	31.056	253	3.565
Latina	119	500	—	—	—	1.223	3.882	90	9.547	355	5.215
Frosinone	—	50	—	—	—	—	363	—	3.241	—	61
Lazio	605	1.000	—	—	—	3.552	14.338	432	73.098	611	8.955
L'Aquila	—	—	—	—	—	3.432	20	20	28.738	—	—
Teramo	—	—	—	—	—	—	50	—	3.555	—	30
Pescara	30	—	—	—	—	102	715	—	2.384	—	749
Chieti	—	—	—	—	—	1	2.194	145	2.359	—	195
Abruzzi	30	—	—	—	—	3.535	2.979	165	35.006	—	974
Isernia	—	—	—	—	—	—	50	—	48	—	—
Campobasso	—	—	—	—	—	—	267	—	9.644	1	—
Molise	—	—	—	—	—	—	317	—	9.692	1	—
Caserta	106	1.000	—	—	—	30	380	—	7.385	18	178
Benevento	—	1.000	—	—	—	—	5	—	625	—	279
Napoli	540	2.255	—	—	—	3.675	13.681	105	21.762	195	6.815
Avellino	—	461	—	—	—	20	637	21	1.244	1	247
Salerno	613	1.804	—	—	—	1.070	5.633	84	16.957	197	9.249
Campania	1.259	6.510	—	—	—	4.795	20.336	210	47.973	411	16.568
Foggia	—	28.420	—	—	—	1.160	2.817	96	35.427	50	230
Bari	848	306	—	—	—	330	25.603	12	21.878	32	438
Taranto	—	—	—	—	—	122	4.041	—	1.018	5	112
Brindisi	12	204	—	—	—	10	15.648	—	3.048	5	321
Lecce	—	—	—	—	—	173	46.900	—	2.796	10	89
Puglia	860	28.930	—	—	—	1.785	95.009	108	64.167	102	1.190
Potenza	—	—	—	—	—	—	326	—	8.255	—	—
Matera	—	—	—	—	—	—	839	—	4.482	—	78
Basilicata	—	—	—	—	—	—	1.165	—	9.737	—	78
Cosenza	—	—	—	—	—	10	524	96	8.187	20	97
Catanzaro	154	—	—	—	—	120	70	—	1.622	—	411
Reggio di Calabria	12	—	—	—	—	10	6.322	—	2.340	—	376
Calabria	166	—	—	—	—	140	6.916	96	12.149	20	884
Trapani	36	—	—	—	—	87	8.478	—	20.884	30	286
Palermo	—	—	—	—	—	—	7.836	190	1.137	48	42
Messina	12	—	—	—	—	80	2.008	—	2.741	14	427
Agrigento	24	—	—	—	—	—	1.223	—	538	360	358
Caltanissetta	—	—	—	—	—	—	72	—	3.450	—	6
Enna	—	—	—	—	—	—	708	—	247	—	—
Catania	12	—	—	—	—	4.940	54.179	824	30.973	2.186	177
Ragusa	10	—	—	—	—	—	2.598	—	5.293	262	17.382
Siracusa	87	—	—	—	—	3.340	3.813	—	16.065	63	3.717
Sicilia	181	—	—	—	—	8.447	80.904	1.014	81.328	2.963	22.365
Sassari	4	—	—	—	—	590	60	—	9.778	—	48
Nuoro	—	—	—	—	—	—	—	—	1.176	—	17
Cagliari	9	—	62.454	61.360	—	885	3.178	—	16.465	52	1.749
Sardegna	13	—	62.454	61.360	—	1.475	3.238	—	27.419	52	1.812
Prov. non indic.	—	—	—	—	—	—	—	—	782	—	1.391
Italia	10.423	37.850	3.276.753	3.252.415	15.650	32.747	454.437	45.813	1.996.378	13.085	103.223

(a) Cfr. nota a pag. 285.

Tav. 95 — Carburanti distribuiti per uso agricolo (a)

Quintali, salvo diversa indicazione

Provincie / Regioni	Petrolio	Gasolio	Benzina	Totale	Per ettaro di superficie lavorabile (b) Kg
Torino	9.848	202.634	7.674	220.156	109,0
Vercelli	3.636	159.771	2.507	165.914	125,5
Novara	4.368	91.356	4.749	100.473	118,1
Cuneo	15.606	261.758	21.062	298.426	109,0
Asti	13.228	81.712	14.679	109.619	100,4
Alessandria	9.839	203.008	10.649	223.496	110,6
Piemonte	56.525	1.000.239	61.320	1.118.084	111,3
Valle d'Aosta	45	1.923	2.324	4.292	18,1
Varese	2.603	44.604	1.338	48.545	160,3
Como	2.965	25.760	1.100	29.825	59,4
Sondrio	1.671	8.608	4.403	14.682	56,1
Milano	16.030	257.050	5.589	278.669	159,7
Bergamo	10.538	86.131	6.083	102.752	110,9
Brescia	8.415	300.225	16.938	325.578	187,4
Pavia	13.176	247.408	6.932	267.516	137,1
Cremona	10.300	278.574	9.087	294.961	204,4
Mantova	13.080	428.583	15.533	461.176	251,8
Lombardia	84.779	1.671.923	67.003	1.823.704	170,4
Bolzano-Bozen	3.087	103.877	20.926	127.890	124,6
Trento	4.068	52.018	22.540	78.626	97,3
Trentino-A. Adige	7.155	155.895	43.466	206.516	112,6
Verona	13.638	318.694	16.386	348.718	201,7
Vicenza	10.377	133.257	23.624	167.258	137,5
Belluno	4.132	9.609	4.513	18.254	31,8
Treviso	17.757	210.888	5.895	234.540	142,6
Venezia	7.299	233.977	4.858	246.134	186,2
Padova	14.170	220.863	14.732	249.765	153,8
Rovigo	7.823	193.575	7.245	208.643	164,7
Veneto	75.196	1.320.863	77.253	1.473.312	157,5
Pordenone	4.287	97.094	1.324	102.685	130,9
Udine	3.251	166.504	1.775	171.530	99,4
Gorizia	195	26.301	190	26.686	151,9
Trieste	81	912	224	1.217	27,1
Friuli-V. Giulia	7.794	290.811	3.513	302.118	110,6
Imperia	739	60.484	3.593	64.816	198,8
Savona	3.686	52.945	5.725	62.356	220,4
Genova	1.179	5.688	2.192	9.059	25,3
La Spezia	996	10.475	1.394	12.865	73,6
Liguria	6.600	119.592	12.904	139.096	127,3
Piacenza	11.478	189.243	11.265	211.986	147,6
Parma	18.116	167.557	17.846	203.519	113,5
Reggio nell'Emilia	24.145	159.379	20.765	204.289	142,2
Modena	23.864	202.703	18.111	244.678	147,7
Bologna	17.531	253.767	19.576	290.864	148,6
Ferrara	7.600	302.888	10.454	320.922	180,4
Ravenna	16.211	197.396	5.088	218.695	159,6
Forlì	15.717	160.482	9.401	185.600	136,6
Emilia-Romagna	134.652	1.633.395	112.506	1.880.553	146,9
Massa-Carrara	873	5.019	1.244	7.136	31,7
Lucca	3.256	62.974	4.264	70.493	186,1
Pistoia	1.534	120.045	10.395	131.974	511,4
Firenze	5.438	100.692	5.747	111.877	78,0
Livorno	790	45.972	739	47.501	113,8
Pisa	2.093	92.642	3.021	97.756	84,1
Arezzo	3.454	94.758	966	99.178	78,5
Siena	2.993	147.402	1.748	152.143	96,0
Grosseto	2.690	157.379	3.096	163.161	93,3
Toscana	23.120	826.879	31.226	881.219	104,0
Perugia	12.075	226.667	4.206	242.348	102,3
Terni	3.121	51.682	1.756	56.559	62,6
Umbria	15.196	277.749	5.962	298.907	91,3
Pesaro e Urbino	4.663	111.372	5.063	121.098	93,5
Ancona	5.852	128.350	2.420	136.622	111,1
Macerata	12.852	142.710	5.956	161.518	105,6
Ascoli Piceno	7.900	101.781	3.233	112.914	98,9
Marche	31.267	484.213	16.672	532.152	102,4
Viterbo	4.175	169.918	19.090	193.183	84,7
Rieti	2.650	28.835	911	32.396	44,6
Roma	14.875	219.132	11.009	245.006	107,9
Latina	59.160	288.478	10.551	358.189	309,4
Frosinone	12.497	53.391	3.182	69.070	62,3
Lazio	93.357	759.744	44.743	897.844	119,0
L'Aquila	2.654	61.385	5.768	69.807	64,9
Teramo	3.697	82.296	9.486	89.479	98,6
Pescara	3.797	42.870	833	47.500	76,7
Chieti	7.013	93.766	7.685	108.464	79,0
Abruzzi	17.161	280.317	17.772	315.250	78,9
Isernia	548	9.833	1.675	12.056	24,4
Campobasso	3.564	86.390	1.310	91.264	56,6
Molise	4.112	96.223	2.985	103.320	49,0
Caserta	27.541	218.039	19.312	264.892	157,2
Benevento	4.648	73.682	6.360	84.690	72,2
Napoli	13.295	90.722	13.714	117.731	175,2
Avellino	3.211	48.540	3.489	55.240	33,2
Salerno	12.541	131.214	34.149	177.904	105,3
Campania	61.236	562.197	77.024	700.457	101,7
Foggia	22.969	414.076	22.496	459.541	104,4
Bari	7.689	160.075	75.627	243.391	64,6
Taranto	4.881	95.782	34.078	134.741	66,6
Brindisi	4.899	66.313	38.001	109.213	74,3
Lecce	6.891	70.065	85.504	162.460	76,2
Puglia	47.329	806.311	255.706	1.109.346	83,3
Potenza	1.218	111.184	4.507	116.909	52,6
Matera	4.348	122.354	3.777	130.479	75,1
Basilicata	5.566	233.538	8.284	247.388	62,4
Cosenza	1.909	61.066	3.104	66.079	33,1
Catanzaro	3.036	84.953	6.130	94.119	38,6
Reggio di Calabria	878	37.884	3.034	41.796	38,4
Calabria	5.823	183.903	12.268	201.994	36,6
Trapani	390	113.669	16.850	130.909	81,6
Palermo	1.451	89.398	32.473	123.522	41,1
Messina	1.937	15.842	9.355	27.134	26,5
Agrigento	2.057	96.659	27.668	126.384	60,2
Caltanissetta	965	61.158	4.092	66.215	41,5
Enna	1.343	57.196	7.153	65.692	39,2
Catania	13.713	92.813	20.980	127.506	68,0
Ragusa	4.182	76.255	6.425	86.832	66,4
Siracusa	11.574	62.086	14.990	88.620	80,1
Sicilia	37.582	665.246	139.986	842.814	55,1
Sassari	461	49.784	7.686	57.931	68,2
Nuoro	154	22.210	2.476	24.840	42,7
Cagliari	5.277	163.389	9.661	178.337	77,2
Sardegna	5.892	235.383	19.823	261.098	70,5
Italia	720.386	11.606.344	1.012.734	13.339.464	104,2

(a) Dati forniti dall'Ente Assistenziale «Utenti Motori Atricoli» (U.M.A.). — (b) Nella superficie lavorabile sono compresi i seminativi (esclusi i terreni a riposo), le coltivazioni legnose agrarie e i prati permanenti.

TAV. 96 — Energia elettrica per uso agricolo (*a*)

Anni 1972-1973

REGIONI	Irrigazione 1972	Irrigazione 1973	Bonifica 1972	Bonifica 1973	Operazioni agricole varie 1972	Operazioni agricole varie 1973	Totale 1972	Totale 1973
				UTENZE - *numero*				
Piemonte	3.285	3.293	—	—	24.760	26.146	28.045	29.439
Valle d'Aosta	8	8	—	—	475	466	483	474
Lombardia	1.910	1.715	36	32	22.064	23.105	24.010	24.852
Trentino-Alto Adige	477	342	19	20	13.815	14.363	14.311	14.725
Veneto	253	207	345	343	8.672	9.444	9.270	9.994
Friuli-Venezia Giulia	54	104	34	34	2.879	3.140	2.967	3.278
Liguria	7.012	7.169	—	—	2.329	2.573	9.341	9.742
Emilia-Romagna	4.236	4.121	150	149	10.755	11.359	15.141	15.629
Toscana	3.155	3.370	104	90	21.027	21.484	24.286	24.944
Umbria	838	924	—	—	3.647	3.783	4.515	4.707
Marche	2.300	2.176	4	4	6.361	6.782	8.665	8.962
Lazio	5.903	6.098	50	55	7.755	9.475	13.708	15.628
Abruzzi	607	675	4	3	1.578	1.615	2.189	2.293
Molise	26	32	4	5	53	74	83	111
Campania	3.745	3.741	88	87	9.690	10.138	13.523	13.966
Puglia	5.650	6.140	40	39	5.448	5.554	11.138	11.733
Basilicata	109	123	17	19	589	602	715	744
Calabria	3.965	4.281	13	15	3.172	3.203	7.150	7.499
Sicilia	12.847	21.554	37	34	5.593	6.011	18.477	27.599
Sardegna	9.786	10.386	3	7	774	891	10.563	11.284
ITALIA	**66.196**	**76.459**	**948**	**936**	**151.436**	**160.208**	**218.580**	**237.603**
				ENERGIA CONSUMATA - *migliaia di Kwh*				
Piemonte	28.211	31.629	—	—	57.659	60.559	85.870	92.188
Valle d'Aosta	28	32	—	—	571	582	599	614
Lombardia	30.938	49.328	6.362	6.881	130.579	149.347	167.879	205.556
Trentino-Alto Adige	2.741	3.382	226	214	14.371	15.768	17.338	19.364
Veneto	11.459	17.300	26.522	18.840	112.596	129.855	150.577	165.995
Friuli-Venezia Giulia	2.498	6.505	3.106	2.215	10.489	12.912	16.093	21.632
Liguria	13.795	16.570	—	—	4.221	4.568	18.016	21.138
Emilia-Romagna	37.796	47.683	30.238	28.920	99.168	107.913	167.202	184.516
Toscana	10.742	14.397	3.785	2.792	41.483	45.912	56.010	63.101
Umbria	1.990	3.665	—	—	13.099	15.906	15.089	19.571
Marche	7.222	8.946	1	6	10.319	11.400	17.542	20.352
Lazio	25.765	31.035	6.548	6.642	34.532	40.247	66.845	77.924
Abruzzi	4.669	5.748	579	491	21.852	20.956	27.100	27.195
Molise	96	93	64	80	1.108	817	1.268	990
Campania	25.094	32.989	3.163	3.348	13.890	15.326	42.147	51.663
Puglia	49.296	56.824	699	729	13.379	11.597	63.374	69.150
Basilicata	1.847	2.868	464	653	4.752	4.843	7.063	8.364
Calabria	20.779	20.743	5	164	5.696	5.000	26.480	25.907
Sicilia	166.157	177.662	2.158	2.442	23.690	29.631	192.005	209.735
Sardegna	11.015	10.312	1.094	3.168	10.646	11.055	22.755	24.535
ITALIA	**452.138**	**537.711**	**85.014**	**77.585**	**624.100**	**694.194**	**1.161.252**	**1.309.490**

(*a*) Dati forniti dall'Ente nazionale per l'Energia Elettrica (ENEL).

TAV. 97 — Macchine agricole e motori agricoli vari (*a*)

PROVINCIE REGIONI	Macchine agricole — Numero — Trattrici	Derivate (*b*)	Operatrici semoventi — Motofalciatrici	Motocoltivatori	Motozappatrici	Motoagricole	Altre (*c*)	Totale	Potenza HP — Totale	delle trattrici	Motori agricoli vari — Numero	Potenza HP
Torino	24.540	31	9.318	5.411	2.201	1.557	1.454	44.512	1.204.434	962.444	1.036	12.256
Vercelli	9.198	4	2.570	374	176	286	1.390	13.998	616.826	463.957	516	3.951
Novara	6.064	11	5.961	544	49	579	876	14.084	403.866	285.403	652	4.671
Cuneo	29.316	28	13.440	7.132	2.862	5.116	3.369	61.263	1.558.790	1.187.594	1.750	18.181
Asti	10.966	34	6.281	4.698	6.631	2.239	3.122	33.971	611.611	415.850	3.029	16.191
Alessandria	21.234	54	6.838	3.957	3.086	736	2.226	38.131	1.063.418	849.747	2.792	16.469
PIEMONTE	**101.318**	**162**	**44.408**	**22.116**	**15.005**	**10.513**	**12.437**	**205.959**	**5.448.945**	**4.164.995**	**9.775**	**71.718**
VALLE D'AOSTA	**459**	**2**	**2.010**	**915**	**197**	**770**	**289**	**4.642**	**52.368**	**15.483**	**736**	**4.610**
Varese	2.269	4	2.546	209	51	57	221	5.357	129.832	95.869	54	667
Como	1.996	10	2.991	172	38	102	162	5.471	129.198	91.432	93	470
Sondrio	1.382	6	2.517	220	39	1.580	108	5.852	93.432	41.641	1.257	8.985
Milano	11.032	23	7.555	262	203	48	1.671	20.794	718.162	563.884	467	7.131
Bergamo	4.891	10	7.619	625	272	489	1.162	15.068	351.429	233.196	504	3.868
Brescia	16.838	6	7.573	845	286	945	3.537	30.030	935.983	752.506	1.578	16.210
Pavia	15.092	177	6.858	3.654	245	698	4.606	31.330	939.510	699.025	2.080	14.529
Cremona	13.083	18	5.513	482	212	52	1.209	20.549	739.320	621.014	980	9.899
Mantova	22.430	92	10.820	1.836	913	97	1.725	37.913	1.189.542	970.579	3.503	31.756
LOMBARDIA	**88.993**	**346**	**53.992**	**8.305**	**2.259**	**4.068**	**14.401**	**172.364**	**5.226.408**	**4.069.146**	**10.476**	**93.515**
Bolzano-*Bozen*	9.691	46	11.804	1.399	217	1.997	2.908	28.062	577.533	349.495	5.373	100.580
Trento	6.135	28	7.830	2.441	901	3.049	830	21.214	398.128	218.082	3.902	31.910
TRENTINO-A. ADIGE	**15.826**	**74**	**19.634**	**3.840**	**1.118**	**5.046**	**3.738**	**49.276**	**975.661**	**567.577**	**9.275**	**132.490**
Verona	25.177	152	11.781	2.219	2.243	547	2.358	44.477	1.224.437	1.000.198	5.233	53.490
Vicenza	14.788	143	17.595	3.931	1.276	963	828	39.524	827.270	548.932	1.288	10.234
Belluno	1.223	11	5.998	121	29	358	288	8.028	112.603	42.981	177	1.332
Treviso	24.802	87	16.868	1.586	294	298	1.165	45.100	1.092.624	862.917	10.489	67.209
Venezia	13.172	33	5.596	3.855	854	239	895	24.634	712.139	555.749	6.173	37.441
Padova	20.073	169	12.984	6.573	679	114	1.651	42.243	1.046.472	763.496	6.463	45.966
Rovigo	11.782	58	4.901	3.272	2.345	309	1.971	24.638	668.840	504.943	1.159	9.836
VENETO	**111.017**	**653**	**75.723**	**21.557**	**7.720**	**2.818**	**9.156**	**228.644**	**5.684.385**	**4.279.216**	**30.980**	**225.208**
Pordenone	9.325	65	3.814	211	46	51	191	13.703	400.058	348.368	2.317	16.401
Udine	14.744	35	4.337	985	70	88	762	21.021	679.065	589.709	1.114	10.629
Gorizia	2.391	7	396	206	19	33	114	3.166	103.922	93.099	573	3.318
Trieste	179	—	269	370	198	46	11	1.073	14.241	5.684	27	104
FRIULI-V. GIULIA	**26.639**	**107**	**8.816**	**1.772**	**333**	**218**	**1.078**	**38.963**	**1.197.286**	**1.036.860**	**4.031**	**30.450**
Imperia	226	—	188	590	1.966	302	444	3.716	30.934	7.741	615	2.209
Savona	982	2	1.123	2.376	2.223	243	467	7.415	83.785	34.640	1.183	4.023
Genova	215	1	1.011	584	904	201	221	3.137	27.202	7.062	1.121	6.848
La Spezia	521	10	448	1.228	296	358	115	2.976	39.558	15.938	492	2.911
LIGURIA	**1.944**	**13**	**2.770**	**4.777**	**5.389**	**1.104**	**1.247**	**17.244**	**181.479**	**65.381**	**3.411**	**15.989**
Piacenza	15.763	343	9.042	2.826	344	711	2.343	31.372	837.152	652.559	1.078	14.256
Parma	16.119	941	14.095	2.130	1.282	322	1.677	36.566	863.169	627.391	2.064	31.227
Reggio nell'Emilia	14.725	409	17.101	1.123	692	679	1.033	35.762	771.835	546.690	4.082	28.931
Modena	16.034	136	18.507	3.768	1.082	328	1.901	41.756	937.468	650.871	4.619	42.086
Bologna	20.541	378	12.353	5.823	5.197	474	3.053	47.819	1.140.035	812.614	4.845	52.259
Ferrara	16.099	94	4.054	6.022	1.840	160	2.509	30.778	914.172	697.828	4.260	45.099
Ravenna	17.269	105	4.130	7.046	1.106	127	1.978	31.763	895.584	688.052	5.964	35.448
Forlì	11.620	50	4.486	9.926	1.064	355	1.041	28.542	704.724	491.106	4.712	47.216
EMILIA-ROMAGNA	**128.170**	**2.456**	**83.768**	**38.664**	**12.609**	**3.156**	**15.535**	**284.358**	**7.063.139**	**5.167.110**	**31.624**	**296.522**
Massa-Carrara	608	1	1.399	647	252	400	106	3.413	47.144	20.351	566	3.265
Lucca	1.504	—	1.618	1.828	883	1.038	526	7.457	120.207	62.102	1.584	9.940
Pistoia	1.754	1	819	3.538	1.198	400	414	8.124	127.041	67.482	1.203	6.923
Firenze	7.676	14	3.861	2.198	776	1.262	1.058	16.845	434.096	330.171	2.102	11.315
Livorno	2.907	—	327	848	265	67	193	4.607	155.892	127.200	966	9.534
Pisa	5.740	9	1.008	1.725	581	473	589	10.125	314.336	248.985	1.803	9.208
Arezzo	6.806	9	2.145	695	223	852	754	11.484	350.216	298.840	1.515	10.851
Siena	7.384	10	1.638	379	184	203	732	10.530	411.905	349.870	1.785	13.932
Grosseto	8.773	7	909	1.337	926	310	930	13.192	484.006	401.410	3.892	23.677
TOSCANA	**43.212**	**51**	**13.724**	**13.195**	**5.288**	**5.005**	**5.302**	**85.777**	**2.444.843**	**1.894.451**	**15.416**	**98.345**

(*a*) Dati forniti dall'Ente Assistenziale «Utenti Motori Agricoli» (U.M.A.) - Situazione al 31 dicembre 1973. — (*b*) Macchine provenienti da trasformazione di autoveicoli residuati bellici. — (*c*) Autogranatrici, autotrebbiatrici, mietitrebbiatrici, autoseminatrici e autoirroratrici.

Segue Tav. 97 — Macchine agricole e motori agricoli vari (*a*)

Provincie / Regioni	Macchine agricole — Numero: Trattrici	Derivate (*b*)	Operatrici semoventi: Motofalciatrici	Motocoltivatori	Motozappatrici	Motoagricole	Altre (*c*)	Totale	Potenza HP: Totale	delle trattrici	Motori agricoli vari: Numero	Potenza HP
Perugia	13.350	2	5.927	2.589	1.980	402	1.250	25.500	750.589	588.724	5.572	40.658
Terni	3.499	3	1.545	605	623	395	188	6.858	198.389	154.862	1.405	7.902
Umbria	**16.849**	**5**	**7.472**	**3.194**	**2.603**	**797**	**1.438**	**32.358**	**948.978**	**743.586**	**6.977**	**48.560**
Pesaro e Urbino	6.448	13	3.513	1.970	291	727	2.600	15.562	401.645	291.694	2.138	12.316
Ancona	9.393	14	2.527	1.843	1.254	198	650	15.879	480.568	385.001	1.991	14.667
Macerata	9.943	10	5.299	1.871	1.233	41	350	18.747	515.348	410.721	2.086	20.006
Ascoli Piceno	7.433	3	6.458	1.233	723	63	143	16.066	428.387	337.683	2.520	19.805
Marche	**33.217**	**40**	**17.797**	**6.917**	**3.501**	**1.029**	**3.743**	**66.244**	**1.825.948**	**1.425.099**	**8.735**	**66.794**
Viterbo	8.242	10	1.233	3.208	5.649	2.538	827	21.707	522.544	356.166	3.291	38.271
Rieti	2.407	3	1.538	213	478	157	109	4.905	134.414	104.136	370	2.594
Roma	11.225	21	1.430	7.531	3.212	474	880	24.773	637.426	456.249	6.368	58.080
Latina	8.216	1	2.617	5.195	3.410	90	488	20.017	452.150	332.849	6.511	77.223
Frosinone	4.841	4	4.130	1.147	1.157	256	91	11.626	271.009	201.791	4.651	31.387
Lazio	**34.931**	**39**	**10.948**	**17.294**	**13.906**	**3.515**	**2.395**	**83.028**	**2.007.543**	**1.451.191**	**21.191**	**205.555**
L'Aquila	4.283	—	1.644	1.419	2.398	379	411	10.534	243.083	183.827	371	3.611
Teramo	3.521	1	2.656	1.167	1.578	160	145	9.228	226.921	169.866	2.312	25.611
Pescara	2.914	—	2.577	1.471	330	293	201	7.786	174.706	120.456	1.495	15.289
Chieti	9.100	1	2.246	4.354	788	2.640	4.324	23.653	488.323	350.633	4.746	27.877
Abruzzi	**19.818**	**2**	**9.123**	**8.411**	**5.094**	**3.672**	**5.081**	**51.201**	**1.133.033**	**824.782**	**8.924**	**72.388**
Isernia	1.041	1	573	82	1.209	108	17	3.031	62.424	44.500	156	855
Campobasso	4.989	—	2.376	391	694	210	335	8.995	294.983	229.541	608	5.443
Molise	**6.030**	**1**	**2.949**	**473**	**1.903**	**318**	**352**	**12.026**	**357.407**	**274.041**	**764**	**6.298**
Caserta	8.313	—	2.508	2.261	3.295	374	270	17.021	466.386	376.211	10.950	94.607
Benevento	5.453	—	2.088	3.706	3.255	885	228	15.616	344.632	237.818	4.533	26.790
Napoli	2.104	1	149	3.097	2.994	333	138	8.816	147.115	82.117	9.135	52.073
Avellino	4.122	1	1.292	1.564	1.431	657	447	9.514	240.631	185.355	3.182	19.530
Salerno	5.198	—	1.180	5.145	6.743	755	619	19.640	337.770	207.745	8.009	42.554
Campania	**25.190**	**2**	**7.217**	**15.773**	**17.718**	**3.004**	**1.702**	**70.606**	**1.536.534**	**1.089.246**	**35.809**	**235.554**
Foggia	14.220	2	523	4.158	3.954	691	2.286	25.834	915.668	662.981	13.395	156.325
Bari	8.809	—	634	5.971	13.514	664	3.423	33.015	563.384	343.989	7.202	46.942
Taranto	4.567	1	300	4.398	6.749	1.009	1.107	18.131	295.981	173.126	6.567	70.889
Brindisi	3.007	—	141	4.164	7.756	589	671	16.328	228.766	120.928	7.115	43.007
Lecce	2.534	—	298	4.020	14.175	1.112	935	23.074	279.659	109.711	12.630	53.886
Puglia	**33.137**	**3**	**1.896**	**22.711**	**46.148**	**4.065**	**8.422**	**116.382**	**2.283.458**	**1.410.745**	**46.909**	**370.049**
Potenza	4.751	—	583	477	705	638	462	7.616	292.075	230.945	638	4.773
Matera	4.605	2	231	1.528	489	106	409	7.370	266.466	211.434	2.914	24.954
Basilicata	**9.356**	**2**	**814**	**2.005**	**1.194**	**744**	**871**	**14.986**	**558.541**	**448.379**	**3.552**	**29.727**
Cosenza	4.098	2	746	2.454	428	119	184	8.031	237.929	185.780	2.548	23.282
Catanzaro	3.913	1	541	3.388	1.260	205	508	9.816	280.825	186.663	3.213	28.071
Reggio di Calabria	1.693	9	110	1.795	667	71	103	4.448	181.768	70.011	2.181	22.171
Calabria	**9.704**	**12**	**1.397**	**7.637**	**2.355**	**395**	**795**	**22.295**	**600.522**	**442.454**	**7.942**	**73.524**
Trapani	4.196	2	18	6.909	2.560	2.411	199	16.295	332.662	157.593	4.330	33.643
Palermo	3.468	—	122	2.825	3.215	917	311	12.858	272.256	174.455	2.329	22.950
Messina	601	1	57	3.620	1.938	72	97	6.386	72.383	26.362	1.142	9.362
Agrigento	3.894	—	217	3.160	5.333	856	291	13.751	279.922	172.488	2.205	18.072
Caltanissetta	1.519	1	213	789	919	198	182	3.821	114.415	80.486	1.084	9.980
Enna	1.702	—	73	1.206	1.086	96	186	4.349	127.106	92.649	653	6.526
Catania	3.370	1	91	6.970	4.881	286	450	16.049	269.157	148.525	4.134	40.311
Ragusa	1.919	1	423	2.136	1.198	180	125	5.982	118.397	76.114	4.172	67.008
Siracusa	2.366	1	313	5.237	2.707	723	314	11.661	185.087	92.202	3.687	53.445
Sicilia	**23.035**	**7**	**1.527**	**32.852**	**25.837**	**5.739**	**2.155**	**91.152**	**1.771.385**	**1.020.874**	**23.737**	**263.297**
Sassari	2.988	—	220	1.248	822	91	279	5.448	169.195	136.569	4.618	30.129
Nuoro	1.490	1	214	620	321	72	97	2.815	86.713	73.450	1.697	7.586
Cagliari	9.443	2	662	3.133	1.122	305	614	15.281	519.229	434.134	7.296	39.679
Sardegna	**13.921**	**3**	**1.096**	**5.001**	**2.065**	**468**	**990**	**23.544**	**775.137**	**644.153**	**13.611**	**77.394**
Italia	**742.766**	**3.980**	**367.081**	**237.409**	**172.242**	**56.444**	**91.127**	**1.671.049**	**42.073.000**	**31.034.769**	**293.875**	**2.417.987**

(*a*), (*b*), (*c*) Cfr. le corrispondenti note alla pagina precedente.

Tav. 98 — Potenza meccanica per ettaro di superficie lavorabile (*a*)

Potenza disponibile in HP

Provincie / Regioni	Trattrici	Motofalciatrici e motocoltivatori	Altre macchine	Totale
Torino	4,76	0,72	0,48	5,96
Vercelli	3,51	0,20	0,96	4,67
Novara	3,36	0,69	0,70	4,75
Cuneo	4,34	0,77	0,58	5,69
Asti	3,81	0,95	0,84	5,60
Alessandria	4,20	0,54	0,47	5,21
Piemonte	**4,15**	**0,65**	**0,63**	**5,43**
Valle d'Aosta	**0,65**	**0,95**	**0,61**	**2,21**
Varese	3,17	0,85	0,27	4,29
Como	1,83	0,56	0,19	2,57
Sondrio	1,59	1,02	0,96	3,57
Milano	3,23	0,42	0,46	4,11
Bergamo	2,52	0,89	0,38	3,79
Brescia	4,33	0,51	0,55	5,39
Pavia	3,56	0,54	0,69	4,81
Cremona	4,30	0,42	0,40	5,12
Mantova	5,30	0,67	0,53	6,50
Lombardia	**3,80**	**0,57**	**0,51**	**4,88**
Bolzano-Bozen	3,41	1,23	0,99	5,63
Trento	2,70	1,26	0,97	4,93
Trentino-Alto Adige	**2,10**	**1,24**	**0,98**	**5,32**
Verona	5,78	0,80	0,50	7,08
Vicenza	4,51	1,90	0,39	6,80
Belluno	0,75	1,09	0,12	1,96
Treviso	5,25	1,15	0,24	6,64
Venezia	4,21	0,77	0,41	5,39
Padova	4,78	1,34	0,43	6,55
Rovigo	3,99	0,64	0,65	5,28
Veneto	**4,58**	**1,09**	**0,41**	**6,08**
Pordenone	4,44	0,50	0,16	5,10
Udine	3,42	0,29	0,22	3,93
Gorizia	5,30	0,34	0,28	5,92
Trieste	1,28	1,48	0,43	3,17
Friuli-Venezia Giulia	**3,80**	**0,37**	**0,21**	**4,38**
Imperia	0,28	0,23	0,59	1,12
Savona	1,22	1,19	0,55	2,96
Genova	0,20	0,33	0,23	0,76
La Spezia	0,91	0,94	0,41	2,26
Liguria	**0,60**	**0,63**	**0,43**	**1,66**
Piacenza	4,54	0,81	0,48	5,83
Parma	3,47	0,25	0,45	4,17
Reggio nell'Emilia	3,80	1,17	0,40	5,37
Modena	3,93	1,30	0,43	5,66
Bologna	4,15	0,81	0,76	5,82
Ferrara	3,92	0,57	0,65	5,14
Ravenna	5,02	0,87	0,64	6,53
Forlì	3,62	1,20	0,37	5,19
Emilia-Romagna	**4,04**	**0,95**	**0,53**	**5,52**
Massa-Carrara	0,91	0,84	0,35	2,10
Lucca	1,64	0,89	0,64	3,17
Pistoia	2,61	1,72	0,59	4,92
Firenze	2,30	0,43	0,30	3,03
Livorno	3,05	0,34	0,35	3,74
Pisa	2,14	0,26	0,31	2,71
Arezzo	2,27	0,23	0,27	2,77
Siena	2,21	0,14	0,25	2,60
Grosseto	2,29	0,15	0,33	2,77
Toscana	**2,24**	**0,33**	**0,32**	**2,89**

Provincie / Regioni	Trattrici	Motofalciatrici e motocoltivatori	Altre macchine	Totale
Perugia	2,49	0,41	0,27	3,17
Terni	1,71	0,26	0,22	2,19
Umbria	**2,27**	**0,37**	**0,26**	**2,90**
Pesaro e Urbino	2,25	0,49	0,25	3,10
Ancona	3,13	0,39	0,39	3,91
Macerata	2,68	0,49	0,19	3,36
Ascoli Piceno	2,96	0,69	0,10	3,75
Marche	**2,74**	**0,51**	**0,26**	**3,51**
Viterbo	1,56	0,21	0,52	2,29
Rieti	1,43	0,27	0,15	1,85
Roma	2,01	0,46	0,29	2,76
Latina	2,96	0,74	0,21	3,91
Frosinone	1,82	0,48	0,14	2,44
Lazio	**1,92**	**0,41**	**0,33**	**2,66**
L'Aquila	1,71	0,29	0,26	2,26
Teramo	1,88	0,44	0,18	2,48
Pescara	1,95	0,73	0,14	2,82
Chieti	2,55	0,53	0,47	3,55
Abruzzi	**2,06**	**0,48**	**0,30**	**2,84**
Isernia	0,90	0,13	0,23	1,26
Campobasso	1,42	0,19	0,22	1,83
Molise	**1,30**	**0,18**	**0,22**	**1,70**
Caserta	2,33	0,32	0,22	2,77
Benevento	2,03	0,58	0,33	2,94
Napoli	1,22	0,61	0,36	2,19
Avellino	1,11	0,18	0,15	1,44
Salerno	1,23	0,43	0,34	2,00
Campania	**1,58**	**0,29**	**0,26**	**2,23**
Foggia	1,51	0,13	0,44	2,08
Bari	0,91	0,18	0,41	1,50
Taranto	1,11	0,33	0,46	1,90
Brindisi	0,82	0,27	0,47	1,56
Lecce	0,82	0,22	0,57	1,31
Puglia	**1,06**	**0,20**	**0,45**	**1,71**
Potenza	1,06	0,05	0,20	1,31
Matera	1,22	0,12	0,19	1,53
Basilicata	**1,13**	**0,08**	**0,20**	**1,41**
Cosenza	0,93	0,19	0,07	1,19
Catanzaro	0,77	0,18	0,12	1,07
Reggio di Calabria	0,64	0,22	0,08	0,94
Calabria	**0,80**	**0,19**	**0,10**	**1,09**
Trapani	0,93	0,85	0,44	2,07
Palermo	0,58	0,10	0,23	0,91
Messina	0,26	0,31	0,14	0,71
Agrigento	0,52	0,15	0,56	1,23
Caltanissetta	0,81	0,07	0,14	0,72
Enna	0,65	0,07	0,14	0,76
Catania	0,79	0,30	0,34	1,43
Ragusa	0,58	0,20	0,12	0,90
Siracusa	0,83	0,44	0,40	1,67
Sicilia	**0,67**	**0,23**	**0,26**	**1,16**
Sassari	1,61	0,17	0,21	1,99
Nuoro	1,35	0,15	0,09	1,59
Cagliari	1,88	0,17	0,20	2,25
Sardegna	**1,74**	**0,16**	**0,19**	**2,09**
Italia	**2,42**	**0,49**	**0,38**	**3,29**

(*a*) Nella superficie lavorabile sono compresi i seminativi (esclusi i terreni a riposo), le coltivazioni legnose agrarie ed i prati permanenti.

TAV. 99 — Trattrici secondo la classe di potenza e il sistema di propulsione (*a*)

Numero

PROVINCIE REGIONI	TOTALE	CLASSI DI POTENZA HP									SISTEMA DI PROPULSIONE	
		Fino a 20	Da 21 a 30	Da 31 a 40	Da 41 a 50	Da 51 a 60	Da 61 a 70	Da 71 a 80	Da 81 a 100	Oltre 100	A ruote	A cingoli
Torino	24.540	1.908	7.537	4.368	5.571	2.266	1.954	592	321	23	24.179	361
Vercelli	9.198	262	1.673	1.326	1.913	1.151	1.423	700	688	62	9.105	93
Novara	6.064	276	1.255	987	1.271	720	854	370	301	30	6.006	58
Cuneo	29.316	2.146	6.872	6.761	7.169	3.090	2.257	644	324	53	26.758	2.558
Asti	10.966	718	3.353	2.896	2.349	722	579	221	122	6	7.382	3.584
Alessandria	21.234	865	6.506	5.820	4.025	1.450	1.329	650	485	104	14.789	6.445
PIEMONTE	101.318	6.175	27.196	22.158	22.298	9.399	8.396	3.177	2.241	278	88.219	13.099
VALLE D'AOSTA	459	42	191	98	84	35	8	1	—	—	458	1
Varese	2.269	150	573	439	480	267	211	85	61	3	2.244	25
Como	1.996	62	468	264	526	267	229	98	77	5	1.986	10
Sondrio	1.382	213	697	222	159	63	15	5	8	—	1.380	2
Milano	11.032	324	1.524	1.386	2.809	1.619	1.834	751	730	55	10.960	72
Bergamo	4.891	144	780	680	1.464	756	672	189	196	10	4.862	29
Brescia	16.838	663	4.185	2.522	4.185	1.758	2.040	771	671	43	16.729	109
Pavia	15.092	642	3.291	3.104	2.773	1.643	1.955	765	811	108	11.879	3.213
Cremona	13.063	492	3.480	1.551	2.364	1.211	2.207	808	833	117	12.981	82
Mantova	22.430	927	7.728	3.120	4.060	1.810	2.863	1.173	932	117	22.089	341
LOMBARDIA	88.993	3.617	22.726	13.288	18.820	9.094	12.026	4.645	4.319	458	85.110	3.883
Bolzano-*Bozen*	9.691	947	2.861	2.030	2.819	764	190	46	22	12	9.579	112
Trento	6.135	427	2.267	1.130	1.819	346	115	26	5	—	6.094	41
TRENTINO-A. ADIGE	15.826	1.374	5.128	3.160	4.638	1.110	305	72	27	12	15.673	153
Verona	25.177	1.368	8.322	4.805	5.847	1.708	1.884	676	497	70	24.305	872
Vicenza	14.788	778	5.458	3.410	3.015	1.014	641	284	183	5	13.517	1.271
Belluno	1.223	110	499	207	255	92	40	17	3	—	1.216	7
Treviso	24.802	2.520	10.509	4.451	4.376	1.356	840	426	267	37	24.464	338
Venezia	13.172	1.017	3.786	1.960	2.958	1.249	1.075	558	515	54	12.527	645
Padova	20.073	1.566	7.552	3.241	3.955	1.278	1.433	535	481	32	19.632	441
Rovigo	11.782	606	3.563	1.841	2.446	1.007	1.231	616	439	33	11.161	621
VENETO	111.017	7.965	39.689	19.915	22.852	7.704	7.144	3.112	2.405	231	106.822	4.195
Pordenone	9.325	531	3.926	1.597	1.727	613	479	229	191	32	9.193	132
Udine	14.744	886	4.743	2.336	3.878	1.101	953	440	347	60	14.380	364
Gorizia	2.391	105	808	489	598	178	130	40	34	9	2.184	207
Trieste	179	26	69	51	23	8	2	—	—	—	164	15
FRIULI-V. GIULIA	26.639	1.548	9.546	4.473	6.226	1.900	1.564	709	572	101	25.921	718
Imperia	226	25	103	58	22	12	2	2	1	1	97	129
Savona	982	122	328	223	159	94	39	15	2	—	817	165
Genova	215	28	86	44	37	13	5	1	1	—	157	58
La Spezia	621	132	180	102	64	25	13	—	5	—	470	51
LIGURIA	1.944	307	697	427	282	144	59	18	9	1	1.541	403
Piacenza	15.763	842	4.179	3.643	3.241	1.846	1.065	538	333	76	9.957	5.806
Parma	16.119	993	5.320	3.382	2.986	1.777	915	448	282	16	11.539	4.580
Reggio nell'Emilia	14.725	1.848	5.218	2.298	2.388	1.233	947	460	283	50	12.854	1.871
Modena	16.034	1.114	4.813	2.650	3.516	1.707	1.251	675	264	44	13.324	2.710
Bologna	20.541	1.560	6.329	3.645	4.546	2.413	977	719	227	135	14.855	5.686
Ferrara	16.099	810	3.471	2.894	4.549	1.979	1.262	799	263	72	13.838	2.261
Ravenna	17.269	864	4.898	3.841	4.200	2.256	652	338	136	84	11.736	5.533
Forlì	11.620	464	2.397	3.053	2.433	2.428	405	299	65	76	4.261	7.359
EMILIA-ROMAGNA	128.170	8.495	36.625	25.406	27.859	15.639	7.474	4.276	1.853	543	92.364	35.806
Massa-Carrara	608	92	226	131	103	39	11	3	1	2	533	75
Lucca	1.564	159	431	226	406	169	119	28	21	5	1.444	120
Pistoia	1.754	207	537	287	364	175	115	34	29	6	1.494	260
Firenze	7.876	389	1.284	2.063	1.837	1.353	419	182	79	70	3.337	4.539
Livorno	2.907	189	542	534	860	430	184	95	57	16	2.036	871
Pisa	5.740	371	1.050	1.242	1.434	878	390	235	112	28	3.651	2.089
Arezzo	6.806	517	1.537	1.269	1.712	997	441	197	87	49	5.112	1.694
Siena	7.384	154	790	1.521	2.127	1.806	490	364	76	56	3.142	4.242
Grosseto	8.773	326	1.072	2.058	2.266	1.824	685	420	93	29	4.847	3.926
TOSCANA	43.212	2.404	7.469	9.331	11.109	7.671	2.854	1.558	555	261	25.596	17.616

(*a*) Dati forniti dall'Ente Assistenziale « Utenti Motori Agricoli » (U.M.A.) - Situazione al 31 dicembre 1973.

CONCIMI CHIMICI DISTRIBUITI PER IL CONSUMO
Elementi fertilizzanti per ettaro di superficie concimabile
Anno 1973

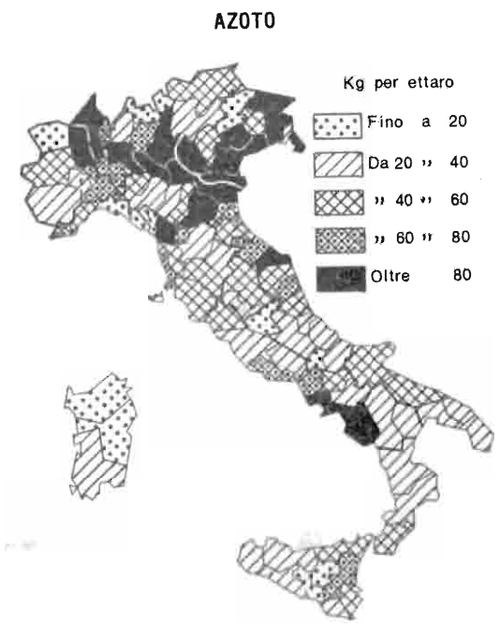

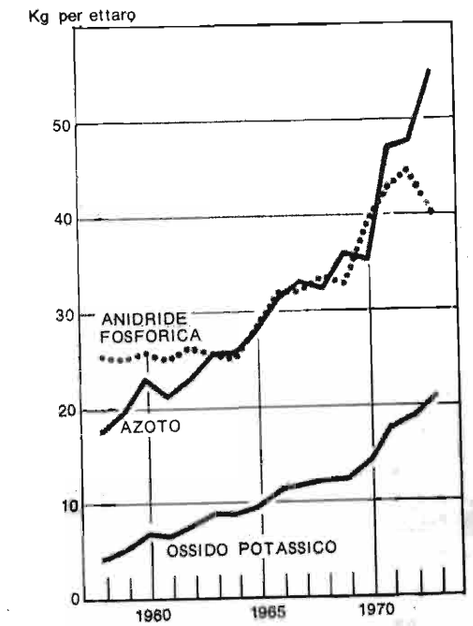

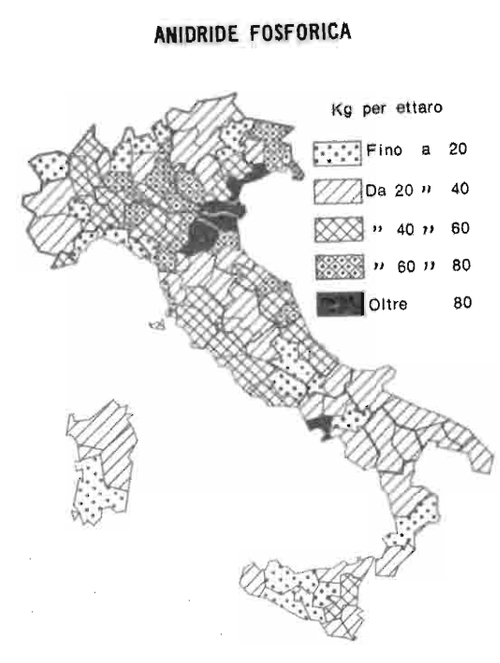

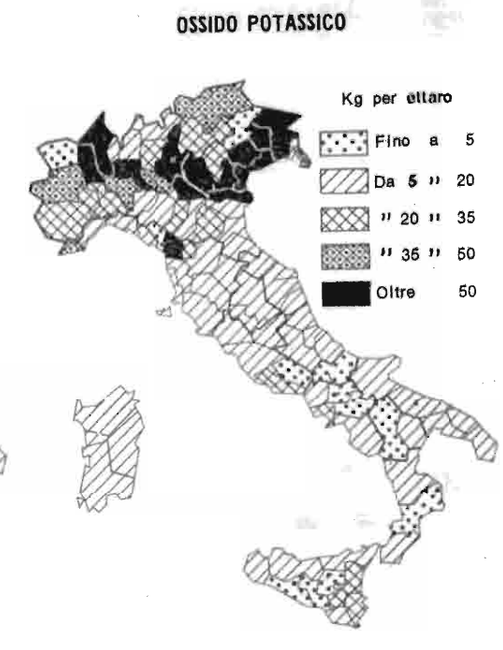

ISTITUTO CENTRALE DI STATISTICA

TRATTRICI E CARBURANTI PER USO AGRICOLO

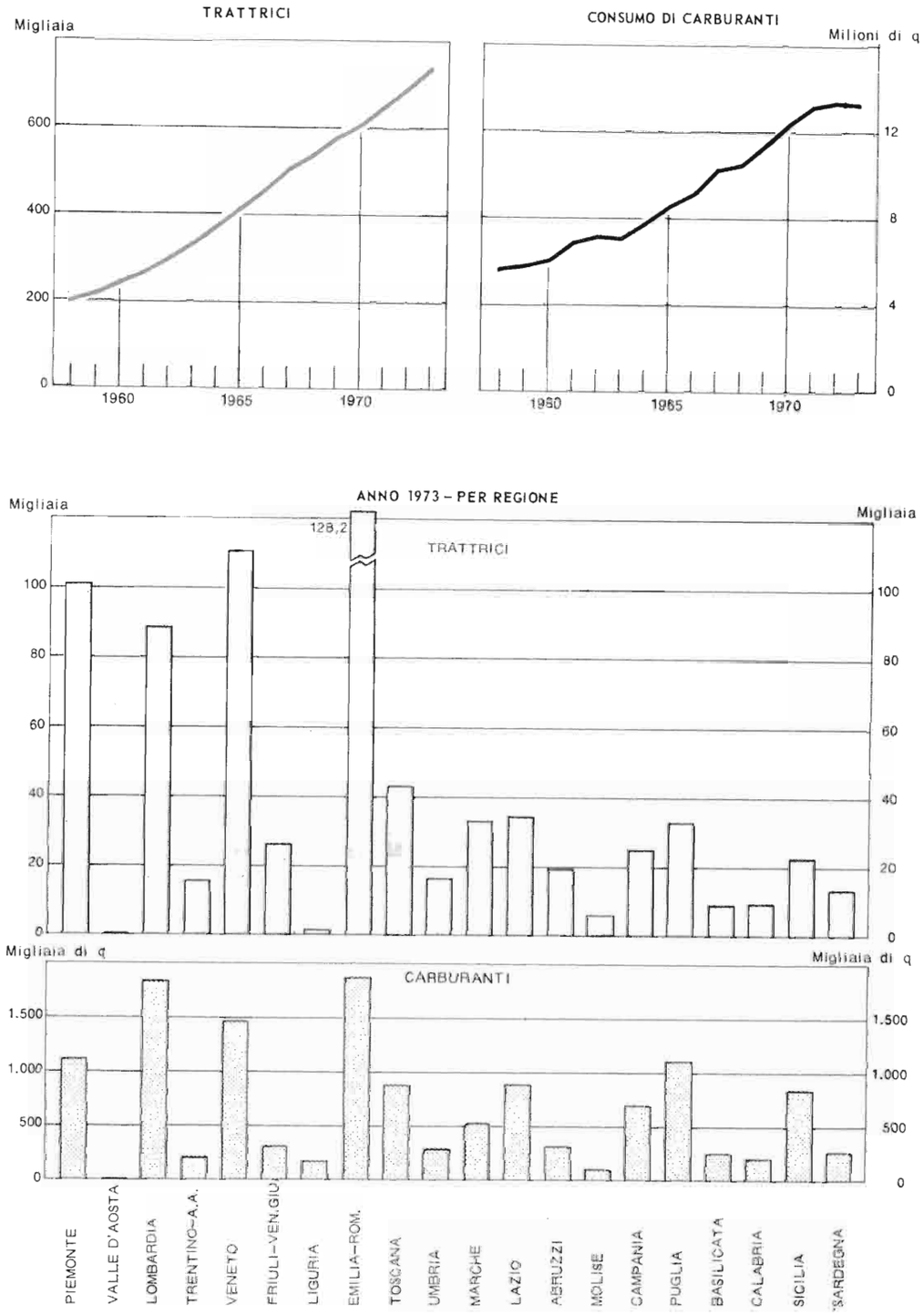

ISTITUTO CENTRALE DI STATISTICA

Segue TAV. 99 — Trattrici secondo la classe di potenza e il sistema di propulsione (*a*)

Numero

PROVINCIE REGIONI	TOTALE	CLASSI DI POTENZA HP									SISTEMA DI PROPULSIONE	
		Fino a 20	Da 21 a 30	Da 31 a 40	Da 41 a 50	Da 51 a 60	Da 61 a 70	Da 71 a 80	Da 81 a 100	Oltre 100	A ruote	A cingoli
Perugia	13.350	467	2.413	3.010	3.376	2.363	1.037	443	175	66	7.129	6.221
Terni	3.499	134	484	803	1.032	661	239	101	32	13	1.867	1.632
UMBRIA	**16.849**	**601**	**2.897**	**3.813**	**4.408**	**3.024**	**1.276**	**544**	**207**	**79**	**8.996**	**7.853**
Pesaro e Urbino	6.448	237	606	1.623	1.720	1.727	253	225	36	21	1.558	4.890
Ancona	9.393	219	1.440	3.704	2.121	1.349	290	195	57	18	2.259	7.134
Macerata	9.943	141	1.625	3.746	2.504	1.283	282	237	106	19	2.191	7.752
Ascoli Piceno	7.433	100	606	1.921	2.598	1.647	312	181	42	26	2.469	4.964
MARCHE	**33.217**	**697**	**4.277**	**10.994**	**8.943**	**6.006**	**1.137**	**838**	**241**	**84**	**8.477**	**24.740**
Viterbo	8.242	744	1.667	1.557	1.604	1.561	493	494	57	65	4.745	3.497
Rieti	2.407	138	435	412	692	460	189	55	23	3	1.773	634
Roma	11.225	752	2.791	2.874	2.216	1.551	505	383	70	83	6.268	4.957
Latina	8.219	332	2.113	1.894	2.226	1.023	365	188	60	15	5.531	2.685
Frosinone	4.841	324	1.117	936	1.100	856	388	91	18	11	3.367	1.474
LAZIO	**34.931**	**2.290**	**8.123**	**7.673**	**7.838**	**5.451**	**1.940**	**1.211**	**228**	**177**	**21.684**	**13.247**
L'Aquila	4.283	158	1.271	770	856	383	557	182	105	4	4.038	245
Teramo	3.521	90	291	707	838	1.044	272	151	73	7	1.483	2.038
Pescara	2.914	142	468	897	744	531	75	47	5	8	935	1.979
Chieti	9.100	485	2.226	3.908	2.190	863	184	89	13	42	4.350	4.750
ABRUZZI	**19.818**	**872**	**4.253**	**5.382**	**4.676**	**2.821**	**1.088**	**469**	**196**	**61**	**10.806**	**9.012**
Isernia	1.041	29	181	295	264	171	76	18	5	2	630	411
Campobasso	4.989	107	472	1.201	1.413	1.291	288	198	12	7	1.815	3.174
MOLISE	**6.030**	**136**	**653**	**1.496**	**1.677**	**1.462**	**364**	**216**	**17**	**9**	**2.445**	**3.585**
Caserta	8.313	230	1.496	1.009	3.218	1.164	917	201	63	15	7.740	573
Benevento	5.453	254	804	1.169	1.597	1.120	411	73	15	9	2.593	2.860
Napoli	2.104	143	723	318	527	209	130	31	19	4	2.079	25
Avellino	4.122	277	581	745	958	980	406	147	27	1	2.425	1.697
Salerno	5.198	319	1.335	1.216	1.339	619	226	110	22	12	2.940	2.258
CAMPANIA	**25.190**	**1.223**	**4.939**	**4.457**	**7.639**	**4.092**	**2.090**	**562**	**147**	**41**	**17.777**	**7.413**
Foggia	14.220	711	2.255	2.575	3.318	2.662	1.342	1.040	251	66	9.231	4.989
Bari	8.809	584	2.539	2.203	1.698	616	395	240	112	22	7.667	1.142
Taranto	4.567	306	1.336	1.173	1.187	324	138	52	30	23	3.588	979
Brindisi	3.007	256	630	573	1.173	182	111	32	40	10	2.185	822
Lecce	2.534	188	446	417	742	404	226	67	39	3	2.108	426
PUGLIA	**33.137**	**2.045**	**7.206**	**6.941**	**8.318**	**4.388**	**2.212**	**1.431**	**472**	**124**	**24.779**	**8.358**
Potenza	4.751	103	599	847	1.000	998	644	396	156	8	2.761	1.990
Matera	4.605	281	722	903	1.005	996	320	291	66	21	2.454	2.151
BASILICATA	**9.356**	**384**	**1.321**	**1.750**	**2.005**	**1.994**	**964**	**687**	**222**	**29**	**5.215**	**4.141**
Cosenza	4.098	152	756	689	1.054	857	415	129	24	22	2.766	1.332
Catanzaro	3.913	198	578	563	980	840	456	212	60	26	2.607	1.306
Reggio di Calabria	1.693	100	370	382	419	249	111	47	11	4	918	775
CALABRIA	**9.704**	**450**	**1.704**	**1.634**	**2.453**	**1.946**	**982**	**388**	**95**	**52**	**6.291**	**3.413**
Trapani	4.196	684	1.457	601	648	391	158	181	43	33	2.446	1.750
Palermo	3.468	115	512	469	597	879	290	407	63	36	1.490	1.978
Messina	601	29	139	131	102	111	36	38	8	6	184	417
Agrigento	3.894	182	980	630	894	680	198	271	21	38	1.944	1.950
Caltanissetta	1.519	99	146	143	250	386	196	249	32	16	721	798
Enna	1.702	35	105	175	354	475	244	288	17	9	658	1.044
Catania	3.370	299	645	822	828	498	197	224	33	54	1.208	2.162
Ragusa	1.919	219	574	201	397	220	121	71	19	7	1.617	302
Siracusa	2.366	231	560	656	453	196	67	53	13	37	852	1.514
SICILIA	**23.035**	**1.863**	**5.220**	**3.918**	**4.423**	**3.836**	**1.509**	**1.782**	**249**	**235**	**11.120**	**11.915**
Sassari	2.988	114	509	513	847	543	331	95	20	16	2.406	582
Nuoro	1.490	73	193	225	389	271	159	133	30	18	974	516
Cagliari	9.443	463	1.746	1.486	2.690	1.266	1.105	470	135	82	7.198	2.245
SARDEGNA	**13.921**	**650**	**2.448**	**2.224**	**3.926**	**2.080**	**1.595**	**697**	**185**	**116**	**10.578**	**3.343**
ITALIA	**742.766**	**43.138**	**192.308**	**148.538**	**170.474**	**89.796**	**54.987**	**26.393**	**14.240**	**2.892**	**569.872**	**172.894**

(*a*) Cfr. la corrispondente nota alla pagina precedente.

TAV. 100 — Rimorchi agricoli (*a*)

Numero

PROVINCIE REGIONI	Peso: Fino a 15 q.	Peso: Oltre 15 q.	Totale
Torino	6.504	12.413	18.917
Vercelli	3.533	4.619	8.152
Novara	1.161	2.951	4.112
Cuneo	3.729	14.299	18.028
Asti	3.751	4.169	7.920
Alessandria	3.849	6.835	10.684
PIEMONTE	**22.527**	**45.286**	**67.813**
VALLE D'AOSTA	**295**	**138**	**433**
Varese	371	1.641	2.012
Como	172	2.052	2.224
Sondrio	884	473	1.357
Milano	347	5.371	5.718
Bergamo	463	2.737	3.200
Brescia	422	5.468	5.890
Pavia	528	4.263	4.791
Cremona	1.290	5.681	6.971
Mantova	1.625	7.676	9.301
LOMBARDIA	**6.102**	**35.362**	**41.464**
Bolzano-*Bozen*	8.389	9.769	18.158
Trento	4.009	4.275	8.284
TRENTINO-ALTO ADIGE	**12.398**	**14.044**	**26.442**
Verona	3.592	11.329	14.921
Vicenza	2.520	5.321	7.841
Belluno	161	882	1.043
Treviso	6.243	9.717	15.960
Venezia	1.031	5.659	6.690
Padova	1.983	6.967	8.950
Rovigo	909	7.088	7.997
VENETO	**16.439**	**46.963**	**63.402**
Pordenone	1.044	5.878	6.922
Udine	3.090	7.198	10.288
Gorizia	616	1.026	1.642
Trieste	44	62	106
FRIULI-VENEZIA GIULIA	**4.794**	**14.164**	**18.958**
Imperia	35	24	59
Savona	283	111	394
Genova	48	27	75
La Spezia	157	84	241
LIGURIA	**523**	**246**	**769**
Piacenza	903	4.940	5.843
Parma	917	3.900	4.817
Reggio nell'Emilia	6.070	3.793	9.863
Modena	4.088	3.126	7.214
Bologna	2.553	2.618	5.171
Ferrara	1.713	5.907	7.620
Ravenna	4.600	4.166	8.766
Forlì	780	897	1.677
EMILIA-ROMAGNA	**21.624**	**29.347**	**50.971**
Massa Carrara	205	135	340
Lucca	203	670	873
Pistoia	355	563	918
Firenze	631	1.897	2.528
Livorno	327	925	1.252
Pisa	428	1.309	1.737
Arezzo	971	3.089	4.060
Siena	304	2.318	2.622
Grosseto	875	2.279	3.154
TOSCANA	**4.299**	**13.185**	**17.484**
Perugia	578	4.231	4.809
Terni	316	1.052	1.368
UMBRIA	**894**	**5.283**	**6.177**
Pesaro e Urbino	371	520	891
Ancona	705	396	1.101
Macerata	988	281	1.269
Ascoli Piceno	1.166	646	1.812
MARCHE	**3.230**	**1.843**	**5.073**
Viterbo	1.225	1.793	3.018
Rieti	360	983	1.343
Roma	611	1.823	2.434
Latina	363	1.083	1.446
Frosinone	733	1.477	2.210
LAZIO	**3.292**	**7.159**	**10.451**
L'Aquila	309	2.822	3.131
Teramo	627	572	1.199
Pescara	509	279	788
Chieti	3.058	992	4.050
ABRUZZI	**4.503**	**4.665**	**9.168**
Isernia	69	392	461
Campobasso	608	1.100	1.708
MOLISE	**677**	**1.492**	**2.169**
Caserta	799	3.637	4.436
Benevento	361	1.391	1.752
Napoli	80	845	925
Avellino	518	1.522	2.040
Salerno	244	1.221	1.465
CAMPANIA	**2.002**	**8.616**	**10.618**
Foggia	604	4.012	4.616
Bari	799	4.079	4.878
Taranto	227	1.494	1.721
Brindisi	159	1.178	1.337
Lecce	111	1.047	1.158
PUGLIA	**1.900**	**11.810**	**13.710**
Potenza	271	1.469	1.740
Matera	155	1.216	1.371
BASILICATA	**426**	**2.685**	**3.111**
Cosenza	167	1.512	1.679
Catanzaro	184	1.449	1.633
Reggio di Calabria	58	332	390
CALABRIA	**409**	**3.293**	**3.702**
Trapani	344	1.141	1.485
Palermo	174	1.008	1.182
Messina	10	40	50
Agrigento	288	1.256	1.544
Caltanissetta	111	403	514
Enna	32	402	434
Catania	94	527	621
Ragusa	228	632	860
Siracusa	98	458	556
SICILIA	**1.379**	**5.867**	**7.246**
Sassari	220	1.387	1.607
Nuoro	68	698	766
Cagliari	212	4.027	4.239
SARDEGNA	**500**	**6.112**	**6.612**
ITALIA	**108.213**	**257.560**	**365.773**

(*a*) Dati forniti dall'Ente Assistenziale «Utenti Motori Agricoli» (U.M.A.) - Situazione al 31 dicembre 1973.

PARTE QUINTA

PREZZI - PRODOTTO LORDO - CREDITO AGRARIO

CAP. 11 — PREZZI DEI PRODOTTI AGRICOLI E ZOOTECNICI (*)

TAV. 101 — Prezzi dei principali prodotti venduti dagli agricoltori

Lire per quintale salvo diversa indicazione

PRODOTTI PIAZZE E QUALITÀ	1970	1971	1972	1973
PRODOTTI DELLE COLTIVAZIONI ERBACEE				
CEREALI				
FRUMENTO				
Tenero				
Torino, *naz. comune*	6.957	7.133	7.018	8.666
Cuneo	6.826	6.994	6.877	8.461
Alessandria	6.886	7.104	7.016	8.560
Milano	6.693	6.891	6.795	8.285
Brescia, *buono mercantile*	6.663	6.877	6.735	8.286
Pavia	6.646	6.973	7.050	8.639
Cremona, *fino*	6.798	7.046	6.855	8.486
Mantova	6.747	7.021	6.853	8.227
Verona	6.836	7.036	6.949	8.304
Padova, *buono mercantile*	6.844	7.123	6.921	8.426
Rovigo, *buono mercantile*	6.730	6.899	6.803	8.285
Piacenza, *buono mercantile*	6.030	6.974	6.802	8.293
Parma	6.775	7.066	6.966	8.401
Bologna, *buono mercantile*	6.709	7.153	7.027	8.501
Ferrara	6.985	7.249	7.163	8.658
Ravenna	6.935	7.261	7.191	8.731
Forlì, *fino*	6.852	7.149	7.176	8.703
Firenze	6.932	7.154	7.031	8.596
Pisa	6.872	7.146	7.014	8.513
Arezzo	6.819	7.146	7.052	8.598
Siena	6.894	7.114	6.966	8.445
Perugia	6.903	7.156	6.993	8.527
Pesaro	6.763	7.092	6.971	8.421
Ancona	6.788	7.104	6.913	8.587
Macerata, *buono mercantile*	6.786	7.112	6.929	8.524
Viterbo	6.828	7.100	6.949	8.657
Roma	6.968	7.191	7.087	8.661
Frosinone	7.083	7.267	7.113	9.004
Teramo, *semiduro e tenero*	6.871	7.253	7.088	8.833
Pescara, *buono mercantile*	7.009	7.272	7.092	9.099
Campobasso	7.033	7.128	7.188	9.291
Avellino	6.727	6.996	6.996	8.831
Foggia, *nazionale*	7.017	7.237	7.194	8.981
Bari	7.278	7.200	7.300	—
Duro (a)				
Chieti	8.017	7.975	7.704	10.813
Foggia	7.788	7.825	7.912	11.315
Bari, *Cappelli, fino*	8.042	8.063	7.996	10.570
Matera, *Cappelli*	7.767	8.108	7.908	9.963
Catanzaro	7.610	7.690	7.158	10.148
Palermo	8.453	8.628	8.213	11.467
Caltanissetta	8.388	8.533	8.058	11.263
Enna	8.246	8.550	7.942	10.854
segue CEREALI				
segue Duro (a)				
Catania, *rosso*	8.427	8.477	8.364	11.612
Cagliari	7.635	7.693	7.692	10.514
SEGALE				
Alessandria	5.918	5.889	6.115	7.196
Milano	5.514	5.511	5.787	7.321
Bolzano, *nostrana*	7.050	7.275	7.550	7.968
Udine, *nostrana*	5.500	—	6.900	—
Avellino, *comune*	6.200	6.200	6.438	6.500
Cosenza	6.243	6.663	6.700	7.667
ORZO VESTITO				
Bolzano, *nostrano*	7.033	7.400	7.364	8.033
Udine, *nostrano*	5.760	6.000	6.072	8.133
Grosseto	5.786	6.891	6.932	7.519
Pesaro	5.867	6.063	6.346	7.407
Foggia	5.665	5.595	5.923	8.585
Matera, *nostrano*	6.000	5.997	5.842	7.933
Enna	5.825	5.950	5.725	8.308
Sassari	6.100	6.000	6.950	10.500
AVENA				
Torino, *nostrana*	5.747	6.617	6.025	—
Vercelli, *nazionale*	5.285	5.300	5.418	7.100
Milano, *nazionale*	5.508	5.944	5.450	—
Pavia, *comune*	5.858	5.550	6.016	8.008
Siena	5.531	5.318	5.843	6.876
Grosseto, *maremmana*	5.146	5.295	5.642	8.167
Viterbo	5.492	5.309	5.325	7.475
Roma	6.200	5.955	5.957	8.169
Campobasso	6.000	5.860	5.839	11.140
Foggia	5.823	5.658	6.339	8.655
Bari	6.115	5.975	6.408	9.763
Taranto	6.658	5.975	6.292	7.733
Potenza	5.756	5.669	5.879	7.843
Matera	5.983	5.973	5.892	8.871
Trapani	5.850	6.213	5.850	8.050
Sassari	6.167	6.833	7.150	9.950
Cagliari	6.114	5.925	6.050	8.135
RISONE				
Comune, originario (b)				
Vercelli	7.841	8.073	9.480	12.181
Novara	7.864	8.065	9.558	11.675
Milano	7.652	8.073	8.438	11.769

(*) Media dei prezzi rilevati dagli Uffici provinciali di statistica, presso le Camere di commercio, industria, artigianato ed agricoltura, secondo norme impartite dall'Istituto centrale di statistica. Le condizioni di vendita (luogo di consegna della merce, imballaggio, ecc.) identiche per uno stesso mercato nel corso del tempo, possono essere differenti da mercato a mercato, il che, a parità di tutte le altre condizioni, può spiegare la diversità dei prezzi della stessa merce nei vari mercati considerati. — (a) Prezzi al netto delle sovvenzioni statali, previste dagli accordi comunitari. — (b) Per il 1970 prezzi medi ponderati comunicati dall'Ente Nazionale Risi, riferita al complesso delle varietà dei gruppi: comune, semifino e fino; dal 1971 prezzi comunicati dagli Uffici provinciali di statistica, riferiti alle varietà indicate a fianco di ciascuna piazza.

Segue TAV. 101 — Prezzi dei principali prodotti venduti dagli agricoltori

Lire per quintale salvo diversa indicazione

PRODOTTI PIAZZE E QUALITÀ	1970	1971	1972	1973
Segue PRODOTTI DELLE COLTIVAZIONI ERBACEE				
segue CEREALI				
segue RISONE				
Semifino (a)				
Vercelli, *Maratelli*	9.243	8.844	9.746	12.396
Milano, *Maratelli*	9.499	9.361	9.688	12.258
Fino (a)				
Vercelli, *Rizzotto*	8.438	8.744	9.583	12.854
Milano, *Rizzotto*	8.811	8.802	9.833	12.930
Pavia, *Arborio*	9.030	9.435	12.250	15.685
Bologna, *Arborio*	8.945	9.423	12.122	15.416
GRANOTURCO				
Torino	5.749	5.668	5.957	7.184
Cuneo, *ibrido*	5.834	5.743	5.913	7.088
Milano, *giallo nazionale*	5.751	5.659	5.903	7.233
Brescia, *ibrido*	5.837	5.741	5.983	7.250
Pavia, *buono mercantile*	5.868	5.777	6.010	7.293
Cremona, *ibrido*	5.795	5.660	5.893	6.897
Treviso, *nostrano bianco*	6.406	5.933	6.453	8.905
Venezia, *bianco comune*	6.373	5.840	6.210	8.558
Padova, *ibrido farinoso*	5.848	5.682	5.893	7.342
Udine, *ibrido giallo*	5.871	5.733	6.017	7.278
LEGUMI SECCHI				
FAVE COTTOIE				
Bari	11.000	11.500	15.500	18.500
Brindisi	12.688	16.167	15.083	24.125
Matera	—	14.000	15.000	25.000
Agrigento, *comuni*	7.458	8.192	8.550	10.975
Caltanissetta	7.175	9.500	9.500	—
Catania, *larghette*	8.618	10.775	10.551	11.791
Cagliari, *comuni*	8.159	10.514	11.185	12.957
FAGIUOLI				
Vercelli, *saluggia*	19.725	22.210	20.206	13.239
Cuneo, *regina*	34.458	42.750	32.939	24.808
Padova, *verdoni*	28.756	28.219	28.800	—
Ravenna, *comuni*	20.400	21.333	28.500	27.000
Arezzo, *comuni*	13.955	18.800	20.000	26.714
Campobasso, *comuni 2ª qualità*	10.500	13.075	22.750	26.000
Lecce	15.250	15.958	19.750	25.000
Benevento, *tondini*	13.500	16.000	19.182	25.000
CECI				
Chieti, *grandi*	15.125	17.591	20.389	31.833
Benevento	11.500	13.857	15.250	20.000
Bari	11.800	18.250	20.667	21.000
Palermo	10.138	14.425	21.417	21.944
Caltanissetta, *comuni*	—	14.250	12.167	—
Cagliari, *comuni di massa*	8.750	15.825	16.933	16.983
segue LEGUMI SECCHI				
LENTICCHIE				
Viterbo, *Onano*	27.000	24.500	27.500	29.000
L'Aquila, *piccole di montagna*	28.550	36.438	37.833	34.917
Bari, *comuni*	17.794	21.938	21.821	29.850
Caltanissetta, *Villalba*	30.000	32.000	36.000	—
Cagliari, *Sardegna*	21.875	24.000	26.000	27.292
LUPINI				
Frosinone	26.000	20.292	19.500	22.125
Bari	14.500	14.125	15.150	28.048
Lecce	6.750	6.850	6.950	—
PATATE E ORTAGGI				
PATATE				
Torino, *comuni*	4.536	3.411	4.976	6.563
Cuneo, *di massa*	5.575	5.192	6.158	9.933
Bolzano-Bozen, *tonde di Berlino (b)*	3.317	2.750	3.733	6.500
Trento, *lunghe Majestic*	5.200	3.114	4.338	8.465
Verona, *comuni*	4.211	3.201	5.226	5.181
Padova	4.704	4.856	6.955	9.550
Genova, *bianche comuni*	4.467	3.285	4.271	7.439
Bologna, *comuni*	6.272	4.972	6.820	10.563
Ferrara, *comuni*	3.817	2.607	4.970	4.640
Firenze	5.403	4.133	5.572	8.654
L'Aquila, *tonde di Berlino*	4.315	3.138	4.390	7.244
Campobasso, *comuni*	4.583	4.217	5.375	9.833
Avellino	5.217	3.519	4.668	9.378
Salerno, *comuni*	3.648	3.045	4.371	7.143
PATATA DOLCE (*batata*)				
Verona	6.267	6.033	7.533	7.367
Padova	8.691	8.750	10.080	10.750
Brindisi	5.583	6.750	7.583	10.667
Lecce	3.875	4.900	11.900	11.987
CIPOLLE SECCHE				
Alessandria, *rosse e bianche*	7.972	2.052	4.277	10.574
Parma, *dorate di Parma*	6.534	1.691	5.143	9.208
Bologna, *gialle 1ª qualità*	11.575	4.750	7.536	16.286
Firenze, *rosse*	10.154	5.097	7.519	15.482
Pescara	6.250	3.990	6.683	13.549
Napoli	9.138	4.250	8.708	15.700
Avellino	6.806	4.075	5.357	10.075
Salerno	6.028	3.639	6.125	10.054
Catanzaro, *di Tropea*	5.025	2.831	5.188	8.000
AGLI SECCHI				
Alessandria	11.400	21.167	32.500	40.000
Rovigo, *in mazzi*	11.767	22.257	24.083	37.450
Piacenza	17.542	24.929	33.600	39.399
Campobasso	13.963	29.400	32.417	35.300
Avellino	5.825	19.375	24.500	20.200

(a) Cfr. nota (b) alla pagina precedente. — (b) Dal 1973 qualità «mayestik».

Segue TAV. 101 — Prezzi dei principali prodotti venduti dagli agricoltori

Lire per quintale salvo diversa indicazione

PRODOTTI PIAZZE E QUALITÀ	1970	1971	1972	1973
Segue PRODOTTI DELLE COLTIVAZIONI ERBACEE				
segue PATATE E ORTAGGI				
BARBABIETOLE DA ORTO				
Alessandria	4.000	4.000	3.000	—
Verona	4.853	4.833	5.250	5.821
Savona	—	3.450	4.600	5.117
CAROTE				
Torino	8.317	5.929	5.817	11.150
Vercelli	10.700	12.225	10.508	15.925
Cuneo	9.850	11.667	10.233	15.092
Bergamo	7.800	5.700	7.333	14.698
Verona	6.204	6.355	5.083	9.106
Venezia	3.629	2.850	1.838	9.950
Savona	4.817	4.678	3.892	6.683
Genova	6.457	6.842	5.873	10.585
RAPE				
Vercelli	7.500	8.140	7.740	8.175
Asti	5.830	6.225	5.671	6.814
Taranto	6.591	5.258	8.778	11.760
Lecce	4.013	3.490	5.950	8.820
ASPARAGI				
Torino	40.000	28.500	42.000	42.500
Verona	30.875	27.375	38.083	38.550
Bologna	34.875	30.583	43.763	44.250
Ferrara	25.750	23.600	30.267	30.800
CARCIOFI - *per 100 pezzi*				
Imperia	5.500	4.000	6.667	7.750
Savona	3.125	3.583	3.594	4.425
Latina, *di Fondi*	—	2.038	2.310	3.345
Bari	3.286	2.380	2.217	2.600
Caltanissetta	3.429	5.500	5.500	4.643
CARDI				
Torino	14.500	9.650	11.950	16.425
Milano	11.800	10.300	17.500	13.200
Bologna	22.146	22.292	23.335	32.321
Pesaro	9.200	9.600	10.750	14.500
FINOCCHI				
Savona	5.142	4.417	4.567	7.030
Ascoli Piceno, *nostrani*	5.167	4.393	3.750	7.375
Roma	9.225	6.433	5.825	12.225
Bari, *ionici*	5.375	3.414	3.220	7.540
Palermo	10.486	10.559	11.888	13.282
SEDANI				
Torino	12.109	10.375	8.900	12.380
Trento	9.357	9.250	8.800	13.143
Savona	4.527	5.200	5.142	8.142
Ferrara	7.483	6.844	6.853	7.931
Bari	4.708	5.408	5.089	9.300
segue PATATE E ORTAGGI				
CAVOLI VERZE				
Torino	6.243	6.386	4.717	7.340
Milano	10.970	8.280	6.126	9.735
Verona	4.000	5.250	2.920	5.440
Padova	6.197	7.961	5.172	8.688
Savona	3.138	3.118	2.200	4.525
Roma	4.729	4.970	3.500	8.733
Bari	3.500	3.600	5.000	8.367
CAVOLIFIORI				
Firenze	6.137	6.307	6.708	10.908
Pesaro	6.083	7.143	7.750	14.500
Ascoli Piceno	3.125	2.900	2.775	4.792
Roma	8.180	7.133	5.367	13.025
Salerno	1.563	1.555	3.433	9.375
Palermo	11.430	10.727	11.517	14.586
INDIVIA				
Torino	11.586	12.513	12.797	14.900
Pisa	10.000	11.200	12.083	14.444
Roma, *riccia romana*	9.738	10.475	8.775	13.600
Lecce	4.900	4.725	5.180	10.572
LATTUGA				
Verona	7.750	7.100	16.125	10.764
Savona	6.908	7.350	7.850	9.683
Ascoli Piceno	4.000	3.000	4.167	6.167
Roma	9.750	9.267	8.667	11.945
MELANZANE				
Venezia	3.867	—	4.400	4.800
Savona	7.580	6.400	7.560	11.040
Ancona	10.250	11.125	13.000	16.167
Frosinone	11.250	7.500	10.250	17.750
Pescara	9.873	9.277	10.117	12.949
Salerno	6.940	5.900	6.958	9.625
Bari	6.360	5.560	5.167	6.100
Taranto	6.517	9.333	8.000	8.000
Lecce	4.775	6.017	3.975	5.383
Catanzaro	3.313	6.800	7.583	5.625
Agrigento	7.167	5.750	10.480	7.200
Caltanissetta	10.500	12.000	11.250	8.940
Siracusa	6.800	6.100	7.583	10.833
POMODORI				
Savona, *francesi*	5.167	4.567	5.750	8.880
Bologna, *1ª qualità*	9.438	10.281	11.094	19.027
Roma, *verdoni*	11.120	9.350	10.100	13.400
Pescara, *tondi lisci da esportazione*	6.325	6.150	7.469	10.871
Salerno	6.250	8.222	6.000	8.750
Napoli	5.350	4.563	6.083	10.167
Ragusa, *tondi lisci*	5.425	5.630	6.050	8.038

Segue TAV. 101 — Prezzi dei principali prodotti venduti dagli agricoltori

Lire per quintale salvo diversa indicazione

PRODOTTI PIAZZE E QUALITÀ	1970	1971	1972	1973
Segue PRODOTTI DELLE COLTIVAZIONI ERBACEE				
segue PATATE E ORTAGGI				
segue POMODORI				
Uso industriale				
Piacenza	2.075	2.017	2.480	3.475
Parma	2.000	1.900	2.000	2.950
Ascoli Piceno	1.225	1.300	1.800	2.450
Napoli, *San Marzano*	4.000	3.375	4.875	6.500
Salerno	2.200	1.728	2.700	3.750
Bari	2.500	2.200	3.000	5.000
CETRIOLI				
Milano	11.620	8.733	12.525	11.895
Verona	6.183	7.183	4.750	9.000
Venezia	5.020	3.200	7.325	5.750
Perugia	6.333	6.950	8.125	10.433
Salerno	3.375	5.500	7.200	6.125
Bari	7.500	4.400	5.625	9.167
Taranto	6.000	—	10.400	—
ZUCCA DA CONSERVARE				
Vercelli	6.625	—	7.525	9.060
Verona	4.827	5.244	5.663	5.535
Padova	5.125	4.833	4.700	5.800
Savona	4.471	4.829	4.233	8.540
Genova	4.949	5.343	6.045	7.832
Ferrara	1.890	2.050	3.397	3.850
Agrigento	6.417	7.000	5.375	6.000
ZUCCHINE				
Alessandria	8.875	8.000	7.000	11.750
Verona	9.100	9.975	12.215	13.106
Padova	12.952	9.333	10.667	15.700
Savona	7.217	6.920	9.328	9.840
Genova	10.741	12.360	12.417	16.945
Bari	5.900	4.267	5.967	7.583
Taranto	7.520	9.917	11.500	13.367
Agrigento	11.500	12.500	10.500	8.000
Sassari	10.750	13.000	7.500	12.500
POPONI				
Ferrara	6.180	10.685	8.627	8.680
Latina	6.000	9.500	11.625	12.563
Brindisi	7.667	10.500	6.375	11.833
COCOMERI				
Mantova	4.875	4.313	3.175	4.500
Ferrara	3.925	3.185	2.440	4.425
Latina	3.725	3.250	5.000	4.688
Salerno	2.750	4.875	2.875	3.000
Brindisi	4.625	4.183	4.750	10.000
segue PATATE E ORTAGGI				
FRAGOLE				
Torino	47.000	47.600	47.000	54.667
Novara	48.208	60.930	23.200	65.275
Cuneo	46.333	46.875	58.125	63.133
Verona	30.325	29.250	35.500	32.825
Forlì	46.125	58.000	40.063	54.375
Ferrara	24.950	26.700	30.550	23.450
SPINACI				
Verona	7.286	7.452	7.857	11.729
Savona	6.342	5.983	6.773	7.592
Forlì	12.308	12.321	13.432	17.835
Firenze	12.740	12.607	13.959	18.144
Roma	7.722	7.922	8.525	10.667
BARBABIETOLE DA ZUCCHERO (*a*)	75,4986	83,9058	85,3102	89,6376
TABACCHI GREGGI (*b*)				
Chiari da fumo				
Levantini:				
Erzegovina	83.651	86.583	89.456	101.768
Perustitza	93.030	96.230	102.924	116.103
Xanti-Yakà	104.645	106.257	111.325	124.833
Altre varietà:				
Bright Italia	80.167	78.230	100.558	110.065
Burley	67.228	66.561	71.686	78.779
Scuri da fumo				
Kentucky	67.670	72.286	92.956	93.101
Beneventano	64.550	67.226	78.025	84.429
Nostrano	70.893	71.642	71.686	86.230
FIBRE TESSILI				
CANAPA (*c*)				
Caserta, *paesana*	45.911	52.375	58.103	64.533
Caserta, *forestiera*	40.464	48.692	55.502	60.325
COTONE GREGGIO				
Trapani, *Akala 1ª qualità*	16.335	16.500	16.500	17.250
Caltanissetta, *Akala*	16.042	17.000	17.778	18.000
SEMI OLEOSI				
ARACHIDI				
Lucca	26.604	30.689	28.750	30.000
Latina	22.208	22.900	24.500	34.388
SESAMO				
Ragusa	—	39.300	40.357	41.942
LINO				
Bari	11.013	10.375	9.950	15.893

(*a*) Prezzi, per grado polarimetrico, forniti dall'Associazione Nazionale Bieticultori. — (*b*) Prezzi di libero mercato, comunicati dall'A.I.M.A. — (*c*) Prezzi al libero mercato.

Segue TAV. 101 — Prezzi dei principali prodotti venduti dagli agricoltori

Lire per quintale salvo diversa indicazione

PRODOTTI PIAZZE E QUALITÀ	1970	1971	1972	1973
PRODOTTI DELLE COLTIVAZIONI LEGNOSE				
UVA PER CONSUMO DIRETTO				
Roma, *regina*	7.300	5.700	9.800	12.033
Latina, *moscato*	11.000	14.688	14.917	25.000
Chieti, *pergolone*	5.750	6.150	6.767	8.000
Foggia, *regina*	8.133	5.275	6.333	12.000
Bari, *regina*	6.000	7.033	7.075	8.100
Trapani, *zibibbo*	7.250	8.000	8.000	11.500
Catania, *regina*	10.260	10.325	8.750	12.200
OLIVE PER OLEIFICAZIONE				
Bari	13.100	10.750	9.000	20.250
Cosenza	20.000	12.000	13.333	18.000
Catania	10.200	8.010	14.083	17.867
ÀGRUMI				
ARANCE				
Latina, *di Fondi*	4.515	2.682	4.375	8.800
Salerno, *1ª qualità*	5.392	4.625	6.531	8.218
Matera, *comuni*	6.786	6.000	6.100	9.333
Reggio di Calabria, *bionde comuni*	....	6.512	10.000	6.938
Reggio di Calabria, *dolci*	....	10.000	12.000	10.433
Enna, *comuni*	7 857	8.500	7.600	13.000
Catania, *tarocco*	7 874	9.708	8.670	10.465
Catania, *sanguinelle di montagna*	4.958	8.583	6.783	7.397
Siracusa, *moro*	6.246	6.167	7.980	10.075
Siracusa, *tarocco*	7.943	10.602	10.140	13.200
Cagliari, *vaniglia*	12.250	9.875	10.625	15.013
LIMONI				
Latina, *di Formia*	12.100	13.516	22.359	28.378
Salerno, *1ª qualità*	12.223	14.625	17.614	14.889
Palermo	8.750	11.598	17.563	18.763
Messina	10.904	10.938	8.000	—
Catania	8.362	10.109	14.479	15.862
Siracusa	9.376	10.764	15.645	16.370
MANDARINI				
Reggio di Calabria, *nostrani*	—	6.750	16.750	15.375
Palermo, *buona qualità*	8.925	9.250	13.469	12.958
Catania, *comuni di montagna*	8.415	—	8.708	13.074
Siracusa, *comuni*	8.265	9.200	10.500	12.567
Cagliari, *1ª qualità*	11.500	10.500	15.125	16.753
FRUTTA FRESCA				
MELE				
Cuneo, *gold delicious*	7.510	8.667	13.000	11.833
Mantova, *delicious*	4.543	5.293	7.000	11.000
Trento, *renette del Canadà*	4.550	6.500	8.750	8.725
Bolzano-Bozen, *gravenstein*	4.750	2.850	10.500	6.350
Bolzano-Bozen, *renette Champagne*	1.570	—	3.100	10.300
Bolzano-Bozen, *rosa di Caldaro*	1.500	3.600	5.750	10.750
Verona, *deliziose*	3.925	5.200	7.075	7.825
Ferrara, *abbondanza 1ª qualità*	2.430	3.170	4.113	5.015
Ferrara, *imperatore*	3.130	3.935	5.203	5.750
Campobasso, *limoncelle*	4.950	6.800	9.667	8.333
Benevento, *annurche 1ª qualità*	6.300	8.167	14.000	10.000
PERE				
Cuneo, *madernasse*	4.000	4.000	5.500	7.400
Bolzano-Bozen, *Alexander*	3.000	4.750	6.750	10.750
Bolzano-Bozen, *trionfo di Vienna*	3.500	4.000	7.250	13.750
Trento, *William*	2.350	3.500	8.500	13.313
Verona, *coscia*	3.300	4.813	5.150	11.867
Verona, *William*	3.800	4.375	6.650	13.800
Bologna, *passacrassana*	3.470	4.133	4.833	4.500
Ferrara, *abate Fetel*	7.130	5.840	7.963	10.977
Forlì, *passacrassana 1ª qualità*	3.000	4.000	5.415	4.500
PESCHE				
Cuneo, *Hale*	11.350	20.550	16.175	25.400
Cuneo, *mayflower*	16.150	9.960	13.325	24.900
Verona, *Hale*	10.625	19.750	19.150	24.825
Verona, *mayflower*	15.000	13.500	16.750	28.500
Verona, *impero*	8.000	8.000	10.000	15.750
Genova, *Hale*	8.670	15.043	13.200	20.165
Ferrara, *Hale*	6.980	12.030	18.920	20.880
Ferrara, *mayflower*	11.180	12.750	14.750	19.670
Bologna, *Amalen*	8.867	8.500	12.100	15.167
Ravenna, *Hale*	12.500	18.500	22.000	23.500
Ravenna, *S. Anna Balducci*	4.800	6.000	7.000	12.000
Forlì, *Hale*	10.125	17.500	20.000	22.250
Napoli, *Hale*	8.500	12.000	10.500	13.000
ALBICOCCHE				
Cuneo	20.733	27.850	25.200	39.175
Bolzano-Bozen	18.000	19.000	24.750	31.000
Savona	5.350	10.250	12.500	20.450
Bologna	13.850	24.733	23.034	31.688
Salerno	7.500	17.000	14.500	19.250
Cagliari	13.250	14.250	18.000	28.773

Segue TAV. 101 — Prezzi dei principali prodotti venduti dagli agricoltori

Lire per quintale salvo diversa indicazione

PRODOTTI PIAZZE E QUALITÀ	1970	1971	1972	1973
Segue PRODOTTI DELLE COLTIVAZIONI LEGNOSE				
segue FRUTTA FRESCA				
CILIEGE				
Verona, *comuni*	20.200	11.000	21.000	23.500
Modena, *morette*	15.063	26.333	40.313	38.583
Ravenna, *duroni*	28.500	22.000	42.000	—
Forlì, *del fiore*	22.958	11.000	29.500	31.875
Arezzo	23.000	20.750	41.250	51.000
Roma, *Ravenna*	19.250	15.350	23.800	39.200
Avellino, *comuni*	6.500	8.167	12.250	28.000
SUSINE				
Modena, *Burbank*	5.000	6.042	6.542	16.250
Ferrara, *Burbank*	5.000	6.250	6.680	15.400
Ferrara, *mirabolana*	3.915	4.880	7.020	13.380
Ferrara, *regina Claudia*	4.440	4.670	6.580	14.000
Avellino, *temperino*	3.333	4.000	3.500	7.125
Palermo, *rapparini*	9.220	11.107	12.954	19.417
FICHI FRESCHI				
Salerno	—	7.500	—	27.750
Brindisi	10.000	10.750	15.250	18.500
FRUTTA IN GUSCIO ED ESSICCATA				
MANDORLE IN GUSCIO				
Bari, *1ª qualità 25%*	27.377	27.533	31.825	48.658
Taranto, *dure*	33.750	33.525	34.917	48.250
Brindisi, *tondine*	34.750	29.958	31.292	42.350
Agrigento	20.450	21.525	23.833	35.825
Caltanissetta, *dure 20%*	23.708	23.083	29.833	49.333
Catania, *dure 20%*	22.788	22.920	27.525	39.599
Ragusa	21.073	21.825	25.521	33.923
Siracusa, *correnti*	21.496	21.767	26.808	40.292
Cagliari, *dolci*	20.111	18.217	21.000	26.368
NOCCIUOLE IN GUSCIO				
Cuneo, *comuni*	42.575	37.550	38.467	49.257
Viterbo	39.450	31.591	32.773	39.955
Napoli, *tonde*	41.938	34.500	34.708	37.333
Avellino, *tonde*	41.688	32.771	32.875	38.792
Salerno, *tonde grigionesi*	36.350	32.875	36.500	37.833
Messina	35.359	29.721	29.030	....
Enna	38.750	32.417	31.375	32.150
Catania, *di massa*	36.253	32.092	29.623	34.682
NOCI IN GUSCIO				
Napoli	41.000	36.594	62.500	57.708
Avellino, *Sorrento*	38.333	36.214	62.500	60.000
Salerno, *Sorrento*	38.188	36.313	59.375	59.000
segue FRUTTA IN GUSCIO ED ESSICCATA				
FICHI SECCHI				
Salerno, *1ª scelta*	13.000	13.000	17.929	24.400
Taranto, *qualità media*	12.813	9.800	10.333	12.000
Brindisi, *crudi ad uso alimentare*	10.250	10.750	16.389	27.500
Cosenza, *sfusi 1ª qualità*	12.714	12.786	28.750	32.000
CARRUBE				
Ragusa	4.059	3.645	4.525	5.593
Siracusa	5.375	5.500	5.417	7.600
VINO - *a hl*				
Comune				
Asti	10.117	9.225	10.279	14.902
Alessandria, *rosso*	8.122	7.135	7.893	12.070
Pavia, *rosso*	8.728	8.065	8.790	13.727
Trento, *rosso*	7.367	7.150	8.229	12.892
Verona, *rosso*	7.476	7.657	8.660	13.344
Modena, *rosso 1ª qualità*	7.822	7.380	8.431	13.345
Reggio Emilia, *rosso*	7.354	7.187	8.305	11.500
Firenze	9.225	8.571	9.033	10.378
Pisa, *rosso*	8.262	8.340	9.040	15.499
Siena	8.375	8.320	9.140	14.252
Perugia, *bianco*	10.625	10.381	9.660	14.806
Macerata, *rosso nostrano*	10.083	10.083	9.831	16.363
Ascoli Piceno	7.171	6.974	8.406	12.622
Bari, *rosso*	10.271	10.877	11.667	19.083
Taranto, *bianco di Martina Franca*	7.460	7.760	8.824	15.263
Brindisi, *rosso*	9.411	8.840	9.604	17.347
Lecce, *rosso*	11.170	10.494	12.348	15.765
Trapani, *bianco*	8.821	8.921	10.413	15.671
Catania, *rosso*	8.195	8.436	9.200	15.274
Pregiato				
Asti, *Barbera 1ª qualità*	16.471	15.821	16.525	24.125
Firenze, *Chianti rosso*	12.556	11.504	10.977	23.718
Siena, *Chianti classico*	18.787	16.863	17.381	28.636
Roma, *bianco dei Castelli*	14.500	14.500	14.463	19.667
Trapani, *Marsala comune*	20.667	21.500	23.417	32.500
OLIO D'OLIVA (*a*)				
Extra vergine				
Imperia	66.042	72.167	72.083	93.667
Siena	66.508	72.818	62.864	99.283
Rieti	79.583	83.750	72.917	98.500
Foggia	62.626	67.921	63.561	92.339
Bari	63.042	68.508	65.458	92.533
Sopraffino vergine				
Imperia	61.854	61.988	65.146	87.542
Firenze	—	—	87.010	90.648
Foggia	60.108	64.021	60.300	88.056
Bari	58.309	62.242	60.633	86.650

(*a*) Prezzi al netto delle sovvenzioni statali, previste dagli accordi comunitari.

Segue TAV. 101 — Prezzi dei principali prodotti venduti dagli agricoltori

Lire per quintale salvo diversa indicazione

PRODOTTI PIAZZE E QUALITÀ	1970	1971	1972	1973
Segue PRODOTTI DELLE COLTIVAZIONI LEGNOSE				
segue OLIO D'OLIVA (*a*)				
Fino vergine				
Imperia	56.646	57.688	60.958	80.583
Salerno	57.500	58.292	63.333	77.292
Foggia	51.969	60.625	—	73.125
Bari	50.758	43.817	54.417	77.217
Brindisi	46.833	53.292	54.508	77.842
Lecce	49.208	48.114	50.264	73.129
segue OLIO D'OLIVA (*a*)				
Vergine				
Imperia	55.542	53.458	57.750	76.708
Campobasso	47.125	51.750	52.833	68.444
Taranto	46.000	45.833	47.000	97.500
Brindisi	46.125	48.333	51.092	74.848
Palermo	60.258	59.375	57.758	78.222
Catania	52.958	56.776	70.382	80.275
PRODOTTI ZOOTECNICI ALIMENTARI				
BOVINI - *a peso vivo*				
VITELLI				
1ª qualità				
Torino (*b*)	71.042	74.500	78.467	86.408
Cuneo (*c*)	82.875	85.721	96.329	106.117
Alessandria	86.475	87.575	105.950	118.692
Brescia	76.742	77.006	86.267	100.733
Mantova	70.238	70.117	83.554	94.283
Verona	73.642	72.867	87.538	98.623
Vicenza	73.328	75.349	92.122	98.713
Treviso	73.000	74.742	90.583	97.600
Padova	72.723	75.592	90.440	100.591
Parma	72.642	76.417	90.183	96.742
Bologna	70.188	72.892	89.625	94.908
Firenze	72.350	72.333	88.167	96.167
Perugia	69.217	71.583	87.650	94.058
Pescara	75.500	75.729	95.896	103.979
2ª qualità				
Torino (*b*)	63.133	65.000	68.987	77.100
Cuneo (*c*)	76.776	77.938	86.421	98.883
Alessandria	71.333	72.992	81.100	93.525
Milano	65.275	69.117	74.917	82.817
Brescia	54.470	65.700	77.342	92.242
Mantova	60.883	62.041	74.258	76.871
Verona	53.904	67.902	82.340	90.904
Vicenza	57.203	66.280	84.283	90.339
Padova	61.488	66.946	76.185	85.341
Parma	63.208	67.017	80.875	86.442
Bologna	59.008	61.467	74.792	80.633
Perugia	65.217	67.667	80.358	89.083
Pescara	71.500	70.750	87.792	93.438
VITELLONI				
1ª qualità				
Torino (*b*)	54.833	52.050	60.783	66.642
Cuneo	63.721	66.054	76.975	85.747
Alessandria	52.892	61.283	86.267	95.525
segue VITELLONI				
segue 1ª qualità				
Verona	51.467	52.979	64.525	73.831
Vicenza	51.960	52.665	66.065	73.473
Bologna	51.493	53.758	70.592	75.308
Firenze	58.542	59.958	74.142	74.992
Perugia	59.292	59.600	77.533	87.033
Roma	54.617	58.488	69.969	73.663
Benevento	63.792	65.000	77.875	89.000
2ª qualità				
Cuneo	59.046	61.538	72.206	80.951
Alessandria	49.367	48.275	57.408	72.258
Verona	49.467	47.521	58.296	66.850
Vicenza	45.847	46.767	58.436	67.383
Bologna	42.567	44.175	50.200	63.900
Perugia	55.742	59.983	74.150	81.908
Roma	46.392	49.888	60.735	62.500
Benevento	59.083	59.500	72.500	84.000
MANZI				
1ª qualità				
Novara	47.500	47.500	48.375	56.708
Bergamo	46.583	51.000	61.825	67.533
Brescia	50.717	56.500	69.817	77.617
Treviso	51.258	52.700	61.892	74.558
Venezia	52.042	54.500	65.333	73.417
Gorizia	49.125	50.000	62.375	72.042
Modena	48.353	47.000	58.938	62.485
Ferrara	46.925	52.400	63.416	69.586
Forlì	50.085	53.750	67.050	72.594
Macerata	52.833	57.900	66.867	79.825
SUINI				
1ª qualità				
Torino (*b*)	51.283	53.542	57.825	64.433
Cuneo	46.067	47.358	57.808	73.354
Alessandria	47.075	47.671	54.225	74.275

(*a*) Cfr. nota (*a*) a pagina precedente. — (*b*) Mercato di Chivasso. — (*c*) Vitelli da latte alimentati o ingrassati esclusivamente con latte o farina di latte, fino al peso di kg 230.

Segue Tav. 101 — Prezzi dei principali prodotti venduti dagli agricoltori

Lire per quintale salvo diversa indicazione

Segue PRODOTTI ZOOTECNICI ALIMENTARI

PRODOTTI PIAZZE E QUALITÀ	1970	1971	1972	1973
segue BOVINI - *a peso vivo*				
segue BUOI				
segue 1ª qualità				
Verona	50.313	49.094	58.871	71.842
Venezia	47.750	52.542	63.583	70.583
Modena	49.779	48.588	52.481	—
Firenze	48.233	49.000	55.240	—
Perugia	50.050	51.125	56.822	—
Cosenza	38.833	38.417	48.500	60.833
Cagliari	42.042	43.125	49.833	52.142
2ª qualità				
Cuneo	40.389	40.617	47.892	59.088
Alessandria	40.000	41.917	47.583	64.275
Verona	46.396	46.094	54.146	64.933
Venezia	41.667	45.542	57.625	64.583
Bologna	43.625	42.675	56.075	—
Firenze	40.233	41.000	45.960	—
Perugia	36.892	37.158	48.967	—
Roma	45.625	47.500	52.711	—
Cosenza	37.583	37.417	46.083	57.083
VACCHE				
1ª qualità				
Torino (*a*)	38.658	40.258	47.392	45.175
Cuneo (*b*)	51.525	57.283	71.692	81.254
Alessandria	30.675	34.679	44.608	52.500
Brescia	35.725	34.958	45.433	45.933
Cremona	37.717	37.725	45.442	47.692
Mantova	36.388	34.767	42.236	49.113
Verona	42.525	43.504	52.613	59.879
Vicenza	42.406	41.865	50.503	54.327
Padova	42.240	41.856	48.054	49.666
Parma	41.917	40.708	51.275	54.625
Modena	42.433	41.483	53.594	61.029
Bologna	43.500	43.775	56.217	59.075
Firenze	37.025	37.475	48.033	45.100
Perugia	41.375	41.642	55.042	60.567
Roma	42.708	42.850	57.400	63.213
Benevento	42.250	42.000	57.250	60.500
2ª qualità				
Cuneo (*b*)	39.483	49.308	61.733	66.242
Alessandria	19.083	19.800	24.167	37.083
Brescia	28.767	25.267	35.767	38.608
Cremona	29.483	30.867	38.583	39.000
Mantova	27.688	27.544	34.708	40.017
Verona	29.858	32.942	44.210	52.004
Vicenza	33.965	32.710	42.070	44.935
Padova	32.238	32.813	38.971	40.743
Parma	33.125	31.533	43.650	45.333

PRODOTTI PIAZZE E QUALITÀ	1970	1971	1972	1973
segue VACCHE				
segue 2ª qualità				
Modena	29.804	28.217	36.817	41.596
Bologna	36.667	36.533	46.150	49.675
Firenze	26.767	28.558	40.792	37.683
Perugia	35.725	36.142	49.325	43.942
Roma	34.358	35.708	47.417	51.913
OVINI - *a peso vivo*				
AGNELLI				
Cuneo	91.992	100.450	109.579	123.813
Arezzo	78.375	81.571	93.150	110.611
Grosseto	68.733	71.225	79.388	99.100
Perugia	78.892	81.350	95.092	113.500
Viterbo	76.278	83.869	96.889	108.832
Avellino	81.792	80.417	97.042	122.708
Foggia	73.500	79.091	93.283	107.775
Bari	76.500	79.333	99.166	116.500
Cosenza	71.556	88.750	110.000	108.333
PECORE				
Forlì	28.233	31.650	33.858	40.125
Macerata	24.000	27.000	31.708	37.742
Rieti	30.417	34.250	47.750	52.500
Chieti	34.833	37.667	40.667	43.333
Enna	38.458	40.000	47.083	52.708
Nuoro	35.625	40.792	45.000	—
SUINI GRASSI - *a peso vivo*				
Da 100 a 125 kg				
Treviso	47.092	42.250	45.675	60.578
Parma	49.933	43.767	47.167	61.017
Da 126 a 145 kg				
Cuneo	47.504	41.638	46.108	60.480
Milano	48.167	42.592	46.075	60.417
Cremona	48.808	43.092	46.792	61.664
Reggio nell'Emilia	49.025	43.917	47.533	61.425
Modena	49.033	43.884	47.536	61.441
Da 146 a 160 kg				
Milano	48.167	42.550	46.017	60.425
Brescia	48.500	42.958	46.558	61.308
Bologna	48.667	43.258	46.733	61.300

(*a*) *Cfr.* nota (*b*) a pagina precedente. — (*b*) Prezzi riferiti a vacche destinate al macello con esclusione dei capi abbattuti per fine carriera e destinati ad esclusivo uso industriale.

Segue Tav. 101 — Prezzi dei principali prodotti venduti dagli agricoltori

Lire per quintale salvo diversa indicazione

Segue PRODOTTI ZOOTECNICI ALIMENTARI

PRODOTTI PIAZZE E QUALITÀ	1970	1971	1972	1973
segue SUINI GRASSI - *a peso vivo*				
Da 161 a 180 kg				
Cremona	48.850	43.208	46.767	61.709
Parma	48.525	43.025	46.483	61.000
Reggio nell'Emilia	48.800	43.567	46.800	61.358
Modena	48.477	43.100	46.521	61.193
Bologna	48.442	43.067	46.400	61.233
Oltre 180 kg				
Mantova	48.602	43.476	46.969	61.476
Modena	48.030	42.748	46.116	61.165
POLLAME - *a peso vivo*				
GALLINE				
Allevamento rurale				
Cuneo	86.617	100.075	111.067	126.167
Varese	75.733	86.667	88.100	92.792
Padova	72.858	80.981	83.223	88.526
Forlì	82.142	97.975	100.052	—
Allevamento intensivo				
Cuneo	34.392	34.517	34.250	39.508
Varese	34.000	33.200	34.908	45.417
Padova	30.338	30.846	30.102	34.113
Forlì	37.200	40.375	38.975	45.042
POLLI				
Allevamento rurale				
Cuneo	94.633	97.542	112.367	118.583
Vicenza	88.725	88.583	96.583	91.292
Rovigo	93.521	100.175	99.683	103.125
Latina	83.125	92.392	97.500	102.394
Allevamento intensivo a terra				
Cuneo	34.925	38.658	38.800	43.958
Mantova	34.758	38.004	39.284	43.734
Forlì	35.100	38.617	40.367	45.342
Caserta	36.700	39.783	43.250	50.358

PRODOTTI PIAZZE E QUALITÀ	1970	1971	1972	1973
segue POLLAME - *a peso vivo*				
segue POLLI				
Allevamento intensivo in batteria				
Cuneo	32.025	35.400	35.542	40.967
Mantova	31.888	34.525	35.796	40.829
Forlì	32.317	35.683	37.217	42.250
Caserta	33.350	35.617	36.942	45.225
LATTE DI VACCA - *a hl*				
Per consumo diretto				
Torino	7.720	8.870	9.615	9.410
Aosta	8.798	8.840	10.470	11.857
Milano	8.747	9.793	10.611	—
Bolzano-*Bozen*	6.767	8.067	9.200	9.467
Verona	8.150	9.308	9.825	9.208
Treviso	7.259	8.084	9.118	8.920
Reggio nell'Emilia	8.152	8.252	8.252	8.252
Bologna	7.579	8.888	9.460	9.596
Firenze	8.200	8.800	9.100	9.039
Roma	8.535	9.511	9.600	9.639
Campobasso	7.525	8.067	9.069	9.248
Napoli	8.630	9.834	10.521	9.682
Uso industriale				
Treviso	7.259	8.084	9.138	8.920
Terni	6.975	7.631	9.150	9.150
Campobasso	7.525	8.067	8.883	8.720
Avellino	7.792	8.308	9.383	9.517
BURRO				
Di centrifuga				
Cuneo, *di siero*	112.750	119.167	116.500	116.417
Milano	114.742	120.877	119.835	119.104
Bolzano-*Bozen*	131.083	147.708	158.625	148.208
Belluno	127.917	138.854	145.521	140.979
Di affioramento				
Milano	107.390	115.125	114.167	111.800
Brescia	108.792	115.167	115.100	111.067
Pavia	106.317	113.925	113.200	112.180

Segue TAV. 101 — Prezzi dei principali prodotti venduti dagli agricoltori

Lire per quintale salvo diversa indicazione

PRODOTTI PIAZZE E QUALITÀ	1970	1971	1972	1973
Segue PRODOTTI ZOOTECNICI ALIMENTARI				
segue BURRO				
segue Di affioramento				
Cremona	104.390	112.748	112.502	109.140
Mantova	103.898	110.560	110.450	107.085
Verona	105.240	111.438	110.993	108.709
Vicenza	112.873	119.265	119.339	113.819
Piacenza	106.658	113.123	113.004	110.883
Parma	99.858	106.433	106.533	110.817
Reggio nell'Emilia	100.135	106.778	106.557	101.771
FORMAGGIO				
GRANA - *stagionato 1 anno - 1ª scelta*				
Mantova, *partite da 200 forme*	164.458	183.750	207.250	209.688
Parma	165.525	207.500	226.190	227.583
Reggio nell'Emilia	167.718	206.183	233.741	261.979
Modena	162.717	204.327	224.225	226.208
PECORINO - *stagionato 1 anno*				
Grosseto, *maremmano*	164.167	175.833	198.333	220.000
Viterbo, *romano*	155.000	171.250	180.000	180.000
Palermo, *canestrato*	145.833	148.333	186.250	222.222
Nuoro, *romano*	124.667	138.500	145.639	151.042
Nuoro, *fiore sardo*	125.417	136.833	163.833	178.166
PROVOLONE				
Milano, *1 mese stagionatura*	86.396	100.881	104.842	98.388
Brescia, *grasso 40 giorni*	82.750	101.100	102.808	101.150
Cremona, *fresca, 6 settimane*	86.727	102.421	105.465	100.840
GORGONZOLA				
Vercelli	61.183	69.933	72.917	76.450
Novara	63.283	72.017	75.558	78.200
Milano	61.694	71.821	75.612	78.719
Pavia	62.225	71.409	75.517	80.010
EMMENTHAL - *nazionale*				
Padova	120.528	127.483	128.073	128.994
Udine	111.750	126.883	137.917	—
ASIAGO				
Vicenza, *invernale*	120.004	131.889	148.415	154.885
Vicenza, *estivo*	117.783	133.717	148.238	138.260
MONTASIO				
Belluno	78.750	90.104	107.708	110.625
Treviso, *40 gg*	86.425	100.958	110.330	108.692
Udine, *20 gg*	91.667	98.917	111.250	111.333
ITALICO E SIMILARI				
Milano	69.923	79.880	79.404	78.396
Cremona	69.021	79.050	82.050	78.406
UOVA FRESCHE, *55-60 g - al mille*				
Cuneo	20.264	25.421	23.158	30.646
Brescia	17.914	21.328	21.619	27.963
Treviso	17.787	23.864	22.059	28.836
Modena	18.306	24.680	22.825	31.823
Latina	19.083	23.843	23.256	30.351
Caserta	30.033	31.667	33.167	40.100
PRODOTTI ZOOTECNICI NON ALIMENTARI				
LANA - *a kg*				
Saltata				
Grosseto, *toscana 1ª*	675	630	700	—
L'Aquila, *matricina*	788	771	777	995
Foggia	608	462	478	1.115
Bari	779	800	688	1.060
Sucida				
Grosseto, *toscana 2ª*	350	323	325	475
Viterbo, *tipo Puglia 1ª soprav.*	407	350	338	775
segue Sucida				
Roma, *Lazio, da tosa*	410	295	300	858
L'Aquila	371	354	374	573
Bari	414	483	388	680
Cagliari, *matriciana bianca per materasso*	315	263	237	518
BOZZOLI FRESCHI - *a kg*				
Brescia, *bianchi*	1.300	1.300	1.900	2.550

TAV. 102 — Prezzi dei principali mezzi di produzione impiegati nell'agricoltura

Lire per quintale salvo diversa indicazione

PRODOTTI PIAZZE E QUALITÀ	1970	1971	1972	1973
CONCIMI CHIMICI (*a*)				
AZOTATI				
SOLFATO AMMONICO, *tit. 20/21*				
Torino	3.523	3.463	3.524	3.324
Novara	3.523	3.503	3.523	3.324
Cuneo	3.523	3.520	3.513	3.324
Alessandria	3.379	3.379	3.379	3.108
Milano	3.476	3.473	3.471	3.281
Pavia	3.478	3.475	3.523	3.324
Verona	3.707	3.720	3.723	3.284
Bologna	3.673	3.708	3.523	3.334
Firenze	3.530	3.523	3.523	3.331
Bari	3.540	3.383	3.523	3.324
Palermo	3.620	3.640	3.640	3.551
CALCIOCIANAMIDE, *tit. 20/21*				
Torino	5.318	5.338	5.359	5.096
Vercelli	5.319	5.339	5.355	5.089
Novara	5.320	5.340	5.375	5.084
Brescia	5.161	5.185	6.434	5.138
Milano	5.333	5.318	5.316	5.025
Mantova	5.326	5.341	5.325	5.045
Parma	5.350	5.283	5.339	5.053
Bologna	5.523	5.572	5.373	5.091
Ravenna	5.411	5.386	5.368	5.070
Firenze	5.356	5.343	5.359	5.032
NITRATO AMMONICO, *tit. 20/21*				
Torino	3.066	3.067	3.067	2.901
Milano	3.031	3.028	3.026	2.861
Brescia	2.808	2.785	3.096	2.947
Cremona	2.876	2.877	2.864	2.635
Mantova	3.068	3.075	3.068	2.895
Verona	3.262	3.278	3.278	2.901
Catania	3.028	3.025	3.025	2.686
NITRATO DI CALCIO, *tit. 15/16*				
Torino	3.323	3.323	3.323	3.139
Vercelli	3.283	3.293	3.283	3.150
Cuneo	3.323	3.320	3.320	3.138
Alessandria	3.189	3.189	3.189	2.936
Milano	3.266	3.283	3.281	3.001
Brescia	3.060	3.017	3.347	3.186
Cremona	3.323	3.340	3.323	3.135
segue AZOTATI				
segue NITRATO DI CALCIO, *tit. 15/16*				
Mantova	3.332	3.330	3.323	3.135
Bologna	3.473	3.512	3.323	3.138
Ravenna	3.343	3.343	3.323	3.166
Firenze	3.330	3.323	3.323	3.139
Ancona	3.230	3.230	3.280	3.197
Macerata	3.270	3.237	3.128	3.061
Ascoli Piceno	3.366	3.333	3.323	3.149
Roma	3.283	3.283	3.283	3.098
UREA AGRICOLA, *tit. 46/47*				
Cuneo	6.700	6.583	5.718	6.318
Milano	5.738	6.225	5.733	6.114
Padova	5.842	5.754	5.804	3.443
Bologna	7.545	6.370	5.842	6.285
Ancona	6.967	6.800	6.978	6.779
FOSFATICI				
PERFOSFATO MINERALE, *tit. 18/20*				
Torino	2.215	2.218	2.213	2.108
Vercelli	2.205	2.205	2.247	2.240
Alessandria	2.035	2.035	2.035	1.920
Brescia	2.136	2.213	2.194	2.061
Pavia	2.096	2.080	2.138	2.105
Verona	2.333	2.363	2.380	2.253
Bologna	2.106	2.113	1.968	1.953
Ferrara	2.278	2.330	2.330	2.198
Perugia	2.073	2.154	2.230	2.270
Ascoli Piceno	2.010	2.010	2.010	2.043
POTASSICI				
SOLFATO POTASSICO, *tit. 50/52*				
Verona	5.317	5.283	5.400	5.652
Parma	5.050	5.300	5.200	5.478
Bologna	5.280	5.368	5.198	5.280
SALE POTASSICO, *tit. 40/42*				
Udine	2.933	2.579	2.633	2.518
Bologna	3.380	3.497	3.327	3.196

(*) *Cfr.* nota (*) alla pag. 301. Dal 1973 i prezzi sono al netto dell'IVA e non sono confrontabili con quelli degli anni precedenti.
(*a*) I prezzi si riferiscono a merce insaccata per vendite effettuate dai Consorzi agrari provinciali, per consegne franco magazzino.

Segue Tav. 102 — Prezzi dei principali mezzi di produzione impiegati nell'agricoltura

Lire per quintale salvo diversa indicazione

PRODOTTI PIAZZE E QUALITÀ	1970	1971	1972	1973
Segue CONCIMI CHIMICI (*a*)				
COMPLESSI				
FOSFO-AZOTATI				
Titolo 8/13				
Bologna	3.471	3.489	3.314	3.171
Ravenna	3.297	3.318	3.321	3.129
Forlì	3.300	3.371	3.321	3.133
Titolo 18/47				
Bologna	8.398	8.388	7.227	7.701
Ancona	8.198	8.198	8.233	8.057
Bari	8.248	7.707	7.344	7.690
Catania	8.191	8.191	8.191	7.698
FOSFO-AZOTO-POTASSICI				
Titolo 6/12/9				
Gorizia	3.468	3.497	3.495	3.393
Ravenna	3.489	3.500	3.508	3.309
Forlì	3.478	3.516	3.495	3.293
L'Aquila	3.801	3.635	3.501	3.325
Titolo 10/10/10				
Cuneo	4.041	4.041	4.041	3.818
Padova	4.004	3.948	4.049	3.845
Ravenna	4.063	4.082	4.041	3.810
Forlì	4.009	4.007	4.041	3.812
ANTIPARASSITARI				
SOLFATO DI RAME, *tit. 98/99*				
Torino	35.000	29.375	26.668	30.739
Alessandria	35.904	28.221	24.929	28.757
Brescia	40.333	32.667	27.583	28.949
Cremona	37.000	35.111	29.000	29.250
Verona	35.667	26.875	24.083	30.176
Belluno	27.000	27.000	27.000	27.946
Treviso	32.931	27.396	23.839	29.829
Modena	32.450	27.805	24.492	30.310
Firenze	33.767	27.731	24.000	28.638
Perugia	34.167	29.125	28.250	27.256
Roma	34.896	31.750	25.573	30.008
Bari	33.167	27.455	26.083	30.383
SOLFATO DI FERRO				
Cuneo	2.000	2.000	2.008	2.020
Imperia	1.900	1.900	1.900	1.975
Chieti	2.000	2.000	2.000	2.059
ZOLFO, *raffinato*				
Cuneo	6.000	5.475	5.642	6.383
Alessandria	6.382	5.542	5.967	6.652
Avellino	7.750	6.375	6.075	6.254
Cagliari	9.158	8.480	8.500	8.452
ZOLFO RAMATO				
Milano	7.905	6.952	6.328	6.206
Belluno	13.000	13.000	13.000	11.635
Piacenza	7.736	6.550	7.717	7.758
Macerata	6.358	6.167	5.792	6.482
ARSENIATO DI PIOMBO				
Cuneo	50.000	50.000	50.208	65.608
Brescia	58.333	62.500	65.000	70.125
Rovigo	50.000	52.000	52.000	55.000
Ravenna	49.708	49.409	49.500	47.625
Taranto	55.000	55.000	54.583	50.000
SOLFATO DI NICOTINA - *a kg*				
Bologna	1.850	1.850	1.850	2.358
Campobasso	2.700	2.700	2.700	2.700
INSETTICIDI A BASE DI D.D.T. - *a kg*				
Piacenza, *polvere bagnabile al 50%*	730	730	730	—
Avellino, *al 50%*	1.000	960	960	732
Catania, *per errorazione, al 50%*	788	800	800	790

(*a*) Cfr. nota a pagina precedente.

Segue Tav. 102 — Prezzi dei principali mezzi di produzione impiegati nell'agricoltura

Lire per quintale salvo diversa indicazione

PRODOTTI PIAZZE E QUALITÀ	1970	1971	1972	1973
SEMENTI				
FRUMENTO				
Tenero				
Alessandria	9.500	9.600	10.000	13.500
Pavia	8.900	9.800	10.000	13.300
Verona	9.300	9.700	10.350	15.800
Bologna	10.050	—	10.550	—
Perugia	10.925	9.725	13.275	13.500
Macerata	10.000	10.575	—	14.500
Viterbo	10.000	10.200	13.500	13.750
Campobasso	10.000	10.375	10.656	15.000
Duro				
Matera, *Cappelli*	12.500	12.220	12.960	18.500
Catanzaro	11.650	11.500	12.000	17.750
Catania, *Timilia*	11.667	12.000	13.000	—
Cagliari, *Cappelli*	12.000	12.800	12.975	19.000
SEGALE				
Cuneo	9.500	12.000	11.167	12.967
Milano	11.200	12.000	14.000	16.337
Pavia	—	9.300	10.300	15.500
Bolzano	12.000	12.625	13.706	14.000
ORZO VESTITO				
Parma	8.371	9.317	9.817	11.400
Roma	7.550	8.039	7.400	8.583
AVENA				
Cuneo	9.750	9.250	9.788	11.125
Milano, *tipo scozzese per granella*	8.500	9.000	9.000	9.434
Matera	9.200	9.200	12.375	12.000
RISONE				
Comune, originario				
Vercelli	13.500	14.000	14.000	17.895
Milano	13.400	—	13.600	—
Pavia	13.200	13.500	13.800	17.400
Semifino, Maratelli				
Vercelli	15.500	16.500	16.000	18.392
Milano	—	17.000	16.500	—
Pavia	15.829	17.000	16.800	—
Fino				
Vercelli, *R. Bersani*	14.000	14.500	14.500	19.684
Pavia, *Vialone*	19.000	19.000	17.600	23.500
GRANOTURCO, *ibrido*				
Cuneo, *1ª categoria*	34.000	40.000	40.000	45.500
Bergamo	36.000	40.000	45.000	45.000
FAVA				
Genova	15.000	15.500	25.000	25.000
Firenze	11.000	12.000	12.000	12.825
Perugia	18.357	20.694	21.000	23.500
PATATE				
Bolzano	8.500	6.542	6.042	12.333
L'Aquila	7.174	5.514	4.103	12.000
Cosenza	7.806	7.400	6.221	8.313
BARBABIETOLA DA ZUCCHERO (*a*) - *a kg*				
Nazionale	461	527	575	578
Estera normale	658	745	890	875
ERBA MEDICA				
Cremona, *gigante*	90.000	82.500	87.500	—
Padova	65.134	52.992	55.841	83.946
Bologna	80.250	70.000	68.384	79.245
Ravenna	56.000	54.250	56.600	99.250
Forlì	71.544	72.600	66.250	89.750
Perugia	63.142	52.814	56.133	93.081
Roma	59.418	61.500	64.333	96.525
TRIFOGLIO				
Ladino				
Vercelli	194.000	190.000	196.667	206.604
Pavia	180.000	230.000	226.250	281.000
Cremona	212.232	235.000	242.750	—
Piacenza	211.429	237.083	205.000	205.000
Pratense o violetto				
Cuneo	71.667	86.250	83.417	83.490
Verona	64.800	70.100	58.643	69.781
Firenze	69.625	89.000	61.750	82.208
Perugia	58.554	66.417	57.905	77.667
Ancona	61.250	76.500	64.833	67.917
Pratense spadone				
Cuneo	81.500	97.083	91.818	95.765
Milano	77.000	97.000	92.000	91.500
Brescia	80.000	92.857	70.500	68.248
Incarnato				
Padova	24.167	31.800	39.688	—
Viterbo	24.250	31.375	38.500	54.167
SULLA				
Forlì	68.750	95.000	155.000	174.375
Ancona	65.136	99.500	128.750	149.167
Chieti	80.000	106.333	142.917	186.239

(*a*) Prezzi forniti dall'Associazione Nazionale Bieticultori.

Segue TAV. 102 — Prezzi dei principali mezzi di produzione impiegati nell'agricoltura

Lire per quintale salvo diversa indicazione

PRODOTTI PIAZZE E QUALITÀ	1970	1971	1972	1973
MANGIMI				
CRUSCA DI FRUMENTO SEMPLICE				
Cuneo	5.965	5.958	5.798	6.975
Milano	5.540	5.556	5.307	6.607
Parma	5.971	6.119	5.888	6.767
Reggio nell'Emilia	5.376	5.679	5.353	6.790
Viterbo	5.252	5.325	5.100	6.496
Foggia	5.252	5.445	5.028	6.453
FARINA DI FRUMENTO				
Torino	7.313	7.419	7.713	9.242
Milano	6.287	6.369	6.644	8.063
Reggio nell'Emilia	6.673	6.617	6.746	8.329
Ravenna	6.600	6.718	6.938	8.371
FARINACCIO DI RISO				
Vercelli	5.027	5.108	5.455	6.018
Milano	5.245	5.396	5.771	6.250
GRANA VERDE				
Vercelli	6.274	6.515	7.948	8.578
Milano	6.541	6.702	8.267	8.635
PULA DI RISO				
Vercelli	4.554	4.875	5.366	5.654
Milano	4.776	5.000	5.436	5.536
PANELLI				
Granoturco				
Alessandria	7.675	7.683	7.775	9.219
Milano	6.818	6.658	7.775	8.740
Cremona	6.923	7.350	7.400	—
Piacenza	7.625	7.267	7.817	8.396
Parma	7.092	7.917	7.508	9.050
Lino				
Milano	7.819	7.481	9.097	15.255
Pavia	8.750	8.108	9.575	15.525
Parma	8.500	8.550	10.330	17.125
Reggio nell'Emilia	7.795	7.690	9.137	16.151
Firenze	9.008	9.000	10.433	17.241
Arachide				
Parma	8.200	8.675	9.179	15.750

PRODOTTI PIAZZE E QUALITÀ	1970	1971	1972	1973
POLPE SECCHE DI BARBABIETOLA				
Mantova	4.634	5.933	5.791	6.159
Verona	4.842	5.357	6.019	6.646
Treviso	4.776	5.883	5.796	6.092
Piacenza	4.901	5.683	6.225	6.342
Bologna	5.217	6.150	5.994	5.668
SALE PASTORIZIO	2.542	3.750	2.750	2.665
COMPOSTI				
MISCELE				
Per svezzamento vitelli				
Cuneo	8.968	8.783	8.942	11.709
Milano	7.858	8.108	8.458	10.300
Bologna	8.300	8.400	8.383	9.918
Firenze	8.900	9.000	9.338	12.417
Per vacche da latte				
Piacenza	6.621	6.771	7.063	8.667
Bologna	7.300	7.267	7.147	8.601
Ferrara	8.187	8.465	8.583	10.401
Forlì	6.800	7.394	7.464	9.789
Per polli da carne				
Cuneo	7.509	7.633	7.917	10.508
Milano	8.767	8.825	9.333	11.108
Padova	8.325	8.658	8.788	10.224
Bologna	8.242	8.617	8.663	10.978
Per galline ovaiole				
Cuneo	7.832	7.933	8.350	10.825
Milano	8.567	8.675	9.092	11.158
Bologna	8.025	8.292	8.272	11.097
Firenze	9.108	9.275	9.431	12.050
Per ingrasso suini				
Piacenza	7.475	7.633	7.796	9.354
Forlì	7.451	7.770	7.832	9.889
Grosseto	5.000	6.942	7.983	9.800

CAP. 13 — PRODOTTO LORDO DELLE COLTIVAZIONI AGRICOLE E DEGLI ALLEVAMENTI

TAV. 103 — Produzione lorda vendibile, spese e prodotto lordo al costo dei fattori

Milioni di lire

REGIONI	PRODUZIONE LORDA VENDIBILE			ACQUISTO DI BENI E SERVIZI					PRODOTTO LORDO (Valore aggiunto)	CONTRIBUTI ALLA PRODUZIONE	PRODOTTO LORDO AL COSTO DEI FATTORI
	Coltivazioni agricole	Allevamenti	Totale	Concimi	Antiparassitari	Spese per il bestiame	Sementi e altre spese	Totale			
ANNO 1972											
Piemonte	219.213	258.716	477.929	18.301	7.494	96.353	40.790	162.938	314.991	2.198	317.189
Valle d'Aosta	1.411	8.048	9.459	23	75	2.226	1.107	3.431	6.028	682	6.710
Lombardia	185.026	645.325	830.351	23.080	7.425	263.643	61.221	355.369	474.982	3.905	478.887
Trentino-Alto Adige	54.284	46.342	100.626	2.886	3.150	17.286	6.050	29.172	71.454	1.647	73.101
Veneto	382.569	360.678	743.247	21.321	7.647	159.606	48.201	236.775	506.472	3.499	509.971
Friuli-Venezia Giulia	47.362	73.250	120.612	5.647	1.500	20.778	8.081	36.006	84.606	959	85.565
Liguria	118.758	17.024	135.782	803	1.499	4.898	6.509	13.709	122.073	3.429	125.502
Emilia-Romagna	490.725	481.243	971.968	25.494	16.120	205.831	61.276	308.721	663.247	4.691	667.938
Toscana	200.593	120.873	321.466	11.150	3.523	51.774	19.502	85.949	235.517	11.381	246.898
Umbria	42.958	65.074	108.032	4.372	600	27.774	6.496	39.242	68.790	3.355	72.145
Marche	103.058	95.756	198.814	9.098	1.425	38.449	12.749	61.721	137.093	2.848	139.941
Lazio	239.803	121.082	360.885	10.097	3.525	39.649	22.658	75.929	284.956	15.688	300.644
Abruzzi	131.310	65.496	196.806	5.588	1.499	18.045	10.646	35.778	161.028	14.169	175.197
Molise	31.503	18.467	49.970	1.598	225	4.840	3.070	9.733	40.237	7.441	47.678
Campania	467.912	143.520	611.432	11.504	5.999	43.039	29.344	89.886	521.546	19.860	541.406
Puglia	393.837	68.314	462.151	14.813	5.023	21.005	27.010	67.851	394.300	54.524	448.824
Basilicata	57.725	28.906	86.631	3.128	750	7.804	5.970	17.652	68.979	14.749	83.728
Calabria	141.498	66.667	208.165	5.076	1.499	17.768	11.672	36.015	172.150	43.194	215.344
Sicilia	509.981	119.748	629.729	14.747	4.498	37.626	34.408	91.279	538.450	43.246	581.696
Sardegna	91.204	104.248	195.452	2.660	1.501	26.542	10.082	40.785	154.667	15.535	170.202
ITALIA	**3.910.730**	**2.908.777**	**6.819.507**	**191.186**	**74.977**	**1.104.936**	**426.842**	**1.797.941**	**5.021.566**	**267.000**	**5.288.566**
ANNO 1973 (a)											
Piemonte	335.231	295.138	630.369	19.395	8.626	123.287	48.447	199.755	430.614	1.442	432.056
Valle d'Aosta	1.832	8.636	10.468	22	86	2.307	1.180	3.595	6.873	905	7.778
Lombardia	269.675	751.213	1.020.888	25.327	8.546	335.593	70.849	440.315	580.573	6.455	587.028
Trentino-Alto Adige	82.636	51.506	134.142	2.889	3.626	25.378	7.356	39.249	94.893	123	95.016
Veneto	482.350	414.846	897.196	25.340	8.801	207.942	55.422	297.505	599.691	2.349	602.040
Friuli-Venezia Giulia	85.256	82.223	147.479	6.570	1.727	30.156	9.358	47.811	99.668	1.572	101.240
Liguria	130.823	18.592	149.415	1.129	1.725	7.519	6.976	17.349	132.066	3.127	135.193
Emilia-Romagna	612.311	585.112	1.197.423	27.494	18.554	251.269	71.127	368.444	828.979	1.080	830.059
Toscana	262.260	145.202	407.462	12.357	4.055	62.556	23.579	102.547	304.915	14.687	319.602
Umbria	60.846	78.809	139.655	4.400	691	34.153	7.796	47.040	92.615	2.874	95.489
Marche	141.093	113.225	254.318	8.763	1.640	46.811	15.073	72.287	182.031	3.517	185.548
Lazio	347.489	138.821	486.310	10.269	4.057	51.619	27.973	93.918	392.392	16.334	408.726
Abruzzi	169.542	77.041	246.583	5.258	1.726	24.868	12.391	44.243	202.340	18.352	220.692
Molise	33.974	23.121	57.095	1.267	259	5.616	3.326	10.468	46.627	6.921	53.548
Campania	630.723	167.431	798.154	12.837	6.905	54.660	34.996	109.398	688.756	29.678	718.434
Puglia	681.154	79.390	760.544	15.341	5.782	26.406	37.291	84.820	675.724	83.219	758.943
Basilicata	79.179	34.307	113.486	3.760	863	10.389	7.202	22.214	91.272	20.104	111.376
Calabria	237.503	76.567	314.070	5.098	1.726	22.186	14.184	43.194	270.876	63.331	334.207
Sicilia	709.102	130.423	839.525	14.490	5.177	46.692	39.918	106.277	733.248	47.307	780.555
Sardegna	137.374	116.747	254.121	2.666	1.728	32.596	11.676	48.666	205.455	19.023	224.478
ITALIA	**5.470.353**	**3.388.350**	**8.858.703**	**204.672**	**86.300**	**1.402.003**	**506.120**	**2.199.095**	**6.659.608**	**342.400**	**7.002.008**

(a) Dati provvisori.

TAV. 104 — Produzione lorda vendibile per regione

A — VALORE COMPLESSIVO PER RAMI, CLASSI E CATEGORIE DI PRODOTTI

Milioni di lire

REGIONI	COLTIVAZIONI AGRICOLE							ALLEVAMENTI			TOTALE
	Erbacee (a)			Legnose							
	Totale	Di cui		Totale	Di cui			Totale	Prodotti alimentari	Prodotti non alimentari	
		Cereali	Legumi freschi, patate e ortaggi		Viticoltura	Olivicoltura	Fruttiferi e agrumi				
ANNO 1972											
Piemonte	146.015	88.758	46.149	73.198	36.788	—	34.470	258.716	258.482	234	477.929
Valle d'Aosta	642	27	558	769	268	—	501	8.048	8.034	14	9.459
Lombardia	157.866	107.232	35.993	27.160	18.281	291	7.760	645.335	645.016	309	830.351
Trentino-Alto Adige	9.167	546	7.184	45.117	13.506	56	31.514	46.342	46.238	104	100.626
Veneto	206.896	103.695	79.881	175.673	109.038	280	65.900	360.678	360.317	361	743.247
Friuli-Venezia Giulia	30.622	20.789	8.213	16.740	11.702	—	4.675	73.250	73.134	116	120.612
Liguria	102.519	618	19.296	16.239	3.517	5.954	6.706	17.024	16.981	43	135.783
Emilia-Romagna	243.912	94.485	88.632	241.813	88.637	335	151.692	481.243	480.876	367	971.968
Toscana	124.346	45.459	48.914	76.247	44.837	16.578	9.052	120.873	120.501	372	321.466
Umbria	30.674	18.351	6.372	12.284	6.104	5.585	505	65.074	64.915	159	108.032
Marche	76.934	41.592	21.238	26.124	17.013	1.775	7.131	95.756	95.533	223	198.814
Lazio	156.469	37.509	99.322	63.354	47.091	19.284	16.719	121.082	120.476	606	360.885
Abruzzi	72.878	22.437	39.891	58.432	35.403	12.937	9.785	65.496	65.084	412	196.806
Molise	22.068	14.923	5.570	9.435	3.199	3.595	2.615	18.467	18.368	99	49.970
Campania	271.732	25.844	181.961	196.180	29.672	18.326	148.775	143.520	143.312	208	611.432
Puglia	207.747	68.619	111.492	186.090	111.017	56.697	18.003	68.314	67.411	903	462.151
Basilicata	40.745	24.142	11.162	16.980	4.560	6.202	6.169	28.906	28.516	390	86.631
Calabria	57.157	15.274	36.314	84.341	11.621	43.901	28.598	66.667	66.383	284	208.165
Sicilia	194.560	80.916	105.302	315.421	109.744	25.252	179.610	119.748	119.299	449	629.729
Sardegna	58.820	11.172	43.140	32.384	16.371	2.419	13.053	104.248	103.098	1.150	195.452
ITALIA	**2.216.749**	**822.387**	**996.584**	**1.693.981**	**717.569**	**219.467**	**743.522**	**2.908.777**	**2.901.974**	**6.803**	**6.819.507**
ANNO 1973 (b)											
Piemonte	218.914	139.212	62.136	116.317	73.707	—	40.375	295.138	294.861	277	830.369
Valle d'Aosta	848	33	752	984	416	—	568	8.636	8.619	17	10.468
Lombardia	226.350	139.050	42.602	43.325	32.158	779	9.422	751.213	750.711	502	1.020.888
Trentino-Alto Adige	14.298	471	9.444	68.338	22.111	152	46.027	51.506	51.382	124	134.142
Veneto	255.622	120.322	106.619	226.728	148.005	992	77.207	414.846	414.041	805	897.196
Friuli-Venezia Giulia	40.581	25.556	9.846	24.675	19.187	—	5.070	82.223	81.970	253	147.479
Liguria	106.275	776	27.302	24.548	5.646	8.704	10.124	18.593	18.541	51	149.415
Emilia-Romagna	303.683	117.971	120.456	308.628	129.505	605	177.731	585.112	584.706	406	1.197.423
Toscana	148.331	60.114	56.010	113.929	71.489	21.563	14.205	145.202	144.701	501	407.462
Umbria	40.503	23.301	8.540	20.343	11.836	7.785	619	78.809	78.587	222	139.655
Marche	94.726	54.257	27.402	46.367	34.898	3.383	7.840	113.235	112.931	304	254.318
Lazio	214.691	50.230	126.546	132.878	86.645	24.681	21.250	138.831	137.917	904	486.310
Abruzzi	88.857	21.187	53.935	80.885	52.104	16.803	11.404	77.041	76.468	573	246.583
Molise	30.957	13.210	8.682	13.017	6.440	5.396	1.160	23.121	22.982	139	57.095
Campania	368.111	27.743	248.886	262.612	45.250	28.236	190.656	167.431	167.133	298	798.154
Puglia	274.548	86.323	151.808	406.806	221.178	163.386	21.833	79.390	78.043	1.347	760.544
Basilicata	55.643	34.915	15.501	23.536	8.532	9.996	5.951	34.307	33.758	549	113.486
Calabria	71.738	19.683	44.680	165.764	75.724	103.701	46.084	76.567	76.148	421	314.070
Sicilia	220.222	89.903	116.503	432.880	175.606	52.452	260.181	130.423	129.809	614	836.525
Sardegna	63.745	13.026	45.915	73.629	47.040	11.024	16.942	116.947	114.988	1.759	254.322
ITALIA	**2.828.564**	**1.036.456**	**1.281.405**	**2.641.789**	**1.207.477**	**456.340**	**962.479**	**3.388.350**	**3.378.284**	**10.066**	**8.858.703**

(a) Comprese le foraggere. — (b) Cfr. la nota (a) alla pagina precedente.

Segue TAV. 104 — Produzione lorda vendibile per regione

B — QUANTITÀ VENDIBILI, PREZZI E VALORI

PIEMONTE

Quantità in migliaia di quintali; prezzi in lire; valori in milioni di lire

PRODOTTI	1972				1973 (Dati provvisori)			
	A prezzi correnti			Valori a prezzi 1962	A prezzi correnti			Valori a prezzi 1962
	Quantità vendibili	Prezzi	Valori		Quantità vendibili	Prezzi	Valori	
COLTIVAZIONI AGRICOLE	—	—	**219.213**	**161.005**	—	—	**335.231**	**196.163**
ERBACEE	—	—	**143.239**	**117.600**	—	—	**215.800**	**140.216**
Cereali	—	—	**89.798**	**76.049**	—	—	**139.212**	**92.713**
Frumento	5.772	6.808	39.295	38.961	5.817	8.539	49.674	39.285
Segale	1	6.000	6	7	5	7.000	35	37
Orzo	15	6.500	98	75	12	8.250	99	61
Avena	—	—	—	—	—	—	—	—
Riso (risone)	3.036	10.020	39.439	28.733	5.669	12.780	72.450	41.384
Granoturco	1.466	6.123	8.976	7.183	2.183	7.108	19.516	10.697
Cereali minori	—	—	—	—	—	—	—	—
Paglie	726	1.300	944	1.089	846	1.700	1.438	1.269
Legumi secchi	—	—	**1.927**	**1.452**	—	—	**2.588**	**1.652**
Fave	—	—	—	—	—	—	—	—
Fagiuoli	79	24.200	1.912	1.438	90	28.980	2.527	1.636
Piselli	—	—	—	—	—	—	—	—
Ceci	—	—	—	—	—	—	—	—
Cicerchie	—	—	—	—	—	—	—	—
Lenticchie	—	—	—	—	—	—	—	—
Lupini	2	7.650	15	14	2	8.950	18	14
Veccia	—	—	—	—	—	—	—	—
Legumi freschi	—	—	**4.372**	**2.655**	—	—	**5.465**	**2.669**
Fave	8	6.100	37	38	8	6.900	41	38
Fagiuoli	225	16.900	3.735	2.343	215	22.100	4.752	2.279
Piselli	40	15.000	600	274	42	16.000	672	288
Patate	**1.127**	**5.300**	**5.973**	**3.358**	**1.360**	**7.200**	**9.792**	**4.053**
Ortaggi	—	—	**35.404**	**27.727**	—	—	**46.879**	**29.938**
Patate dolci (Batate)	—	—	—	—	—	—	—	—
Agli	27	24.550	663	521	28	32.500	910	540
Cipolle e porri	187	5.950	1.113	636	264	7.500	1.980	896
Barbabietole da orto	23	8.250	190	120	28	10.450	293	146
Carote	107	7.100	760	888	113	8.800	994	935
Rape	3	6.000	18	9	3	8.300	25	9
Asparagi	42	3.900	1.638	1.130	48	43.700	2.050	1.291
Bietole	48	6.400	307	307	48	8.300	398	307
Carciofi	—	—	—	—	—	—	—	—
Cardi	34	10.050	342	255	34	14.000	476	255
Finocchi	8	5.300	42	59	9	9.000	81	69
Sedani	358	8.790	3.147	3.240	387	12.150	4.702	3.502
Cavoli (a)	401	4.600	1.845	2.173	415	7.000	2.905	2.249
Cavolifiori	36	6.000	216	198	36	10.200	367	198
Indivia	95	6.500	623	684	95	9.300	884	684
Lattuga	219	9.650	2.036	1.688	184	10.250	1.886	1.472
Radicchio	21	11.000	231	194	28	15.550	404	240
Spinaci	76	9.500	722	572	75	11.100	833	663
Melanzane	14	9.050	127	108	14	10.500	147	108
Peperoni	438	11.000	4.818	3.132	469	11.400	5.347	3.353
Pomodori	164	4.600	754	713	156	5.850	971	722
Cetrioli	1	7.500	8	6	1	9.900	9	6
Zucche	10	5.900	59	60	12	7.200	86	59
Zucchine	112	9.040	1.012	717	138	12.000	1.656	885
Cocomeri	9	4.900	44	23	11	4.800	53	28
Poponi	9	8.200	74	33	10	8.800	88	37
Fragole	99	41.310	4.090	3.505	125	46.550	5.694	4.425
Funghi coltivati	5	50.100	253	176	5	55.200	276	178
Altri ortaggi e orti familiari	1.248	8.550	10.670	6.490	1.288	10.400	13.364	6.682
Barbabietole da zucchero	**2.578**	**1.100**	**2.836**	**2.446**	**3.056**	**1.250**	**3.820**	**2.837**
Tabacco	**1**	**83.400**	**83**	**60**	—	—	—	—
Fibre tessili	—	—	**5**	**8**	—	—	—	—
Canapa	0,1	53.200	5	8	—	—	—	—
Lino	—	—	—	—	—	—	—	—
Cotone	—	—	—	—	—	—	—	—
Semi oleosi	—	—	**35**	**41**	—	—	**57**	**43**
Cattapo	—	—	—	—	—	—	—	—
Lino	—	—	—	—	—	—	—	—
Cotone	—	—	—	—	—	—	—	—
Arachide	—	—	—	—	—	—	—	—
Colza	0,9	9.750	9	10	1,4	15.100	21	15
Girasole	3,2	5.800	18	21	2,9	8.200	24	20
Ravizzone	0,7	9.800	7	14	0,8	13.200	12	8
Sesamo	—	—	—	—	—	—	—	—
Soia	—	—	—	—	—	—	—	—

(a) Compresi i broccoletti di rapa.

Segue TAV. 104 — Produzione lorda vendibile per regione

Segue B — QUANTITÀ VENDIBILI, PREZZI E VALORI

PIEMONTE

Quantità in migliaia di quintali; prezzi in lire; valori in milioni di lire

PRODOTTI	1972				1973 (Dati provvisori)			
	A prezzi correnti			Valori a prezzi 1963	A prezzi correnti			Valori a prezzi 1963
	Quantità vendibili	Prezzi	Valori		Quantità vendibili	Prezzi	Valori	
Altre industriali	137	9.000	1.233	1.918	134	9.580	1.284	1.876
Coltivazioni floreali	—	—	2.213	1.893	—	—	6.746	4.439
FORAGGI	988	2.810	2.776	2.519	958	3.250	3.114	2.443
LEGNOSE	—	—	73.198	40.886	—	—	116.317	53.504
Prodotti vitivinicoli	—	—	36.788	21.185	—	—	73.707	35.786
Uva da tavola	8	9.500	76	80	23	12.800	294	174
Uva da vino per il consumo diretto	82	9.500	779	500	99	11.200	1.109	604
Uva passa	—	—	—	—	—	—	—	—
Vino	(a) 2.858	12.500	35.725	20.435	(a) 4.852	14.800	71.810	34.692
Vinacce	153	930	142	118	255	1.350	344	196
Cremor tartaro	3	22.000	66	72	5	30.000	150	120
Prodotti della olivicoltura	—	—	—	—	—	—	—	—
Olive per consumo diretto	—	—	—	—	—	—	—	—
Olio	—	—	—	—	—	—	—	—
Sanse	—	—	—	—	—	—	—	—
Agrumi	—	—	—	—	—	—	—	—
Arance	—	—	—	—	—	—	—	—
Mandarini	—	—	—	—	—	—	—	—
Limoni	—	—	—	—	—	—	—	—
Bergamotti	—	—	—	—	—	—	—	—
Cedri	—	—	—	—	—	—	—	—
Chinotti	—	—	—	—	—	—	—	—
Limette	—	—	—	—	—	—	—	—
Pompelmi	—	—	—	—	—	—	—	—
Frutta	—	—	31.100	15.531	—	—	37.219	13.991
Albicocche	48	15.200	730	278	43	18.100	778	249
Ciliegie	81	24.400	1.976	567	65	27.500	1.788	455
Pesche	1.042	14.080	14.671	6.513	825	20.100	16.583	5.156
Susine	83	8.800	730	403	81	16.200	1.312	393
Mele	1.146	8.700	9.970	4.848	1.204	10.900	13.124	5.093
Pere	462	6.400	2.957	2.888	418	8.500	3.553	2.613
Cotogne	—	—	—	—	—	—	—	—
Melograne	—	—	—	—	—	—	—	—
Loti	—	—	—	—	—	—	—	—
Fichi freschi	—	—	—	—	—	—	—	—
Carrube	—	—	—	—	—	—	—	—
Prugne secche	2,2	25.000	55	23	2,0	35.100	70	21
Fichi secchi	—	—	—	—	—	—	—	—
Altra frutta	—	—	11	11	—	—	11	11
Frutta in guscio	—	—	3.370	3.080	—	—	3.156	2.717
Mandorle	—	—	—	—	—	—	—	—
Nocciuole	82	34.800	2.854	2.755	72	37.400	2.693	2.419
Noci	12	43.000	516	325	11	42.100	463	298
Altre legnose	—	—	1.940	1.090	—	—	2.235	1.010
Canne e vimini	11	5.400	59	40	11	6.350	70	40
Vivai	—	—	1.881	1.050	—	—	2.165	970
ALLEVAMENTI	—	—	258.716	203.001	—	—	295.138	209.990
PRODOTTI ZOOTECNICI ALIMENTARI	—	—	258.482	202.795	—	—	294.861	209.789
Carni	—	—	166.880	143.241	—	—	201.499	152.166
Bovine	1.641,6	60.400	99.153	64.975	1.603,4	68.500	109.833	63.463
Equine	10,6	42.800	454	330	11,0	52.900	582	332
Suine	392,9	48.400	19.016	16.404	438,3	60.800	26.649	18.299
Ovine e caprine	9,1	65.400	595	376	9,7	76.400	741	401
Pollame e conigli	883,9	53.922	47.662	61.166	1.006,8	63.264	63.694	69.671
Latte	—	—	73.477	41.484	—	—	70.453	39.007
Vacca e bufala	(a) 8.120,9	8.930	72.521	41.006	(a) 7.629,9	9.100	69.432	38.531
Pecora e capra	(a) 56,9	16.800	956	478	(a) 56,7	18.000	1.021	476
Uova	(b) 653	27.340	17.853	17.827	(b) 673	33.500	22.546	18.373
Miele	7,4	36.700	272	243	7,4	49.100	363	243
PRODOTTI ZOOT. NON ALIMENTARI	—	—	234	206	—	—	277	201
Lana	1,6	47.900	77	85	1,5	71.300	107	80
Bozzoli	—	—	—	—	—	—	—	—
Cera	1,7	92.400	157	121	1,7	100.000	170	121
TOTALE	—	—	477.929	364.006	—	—	630.369	406.153

(a) Migliaia di ettolitri. — (b) Milioni di pezzi.

Segue TAV. 104 — Produzione lorda vendibile per regione

Segue B — QUANTITÀ VENDIBILI, PREZZI E VALORI

VALLE D'AOSTA

Quantità in migliaia di quintali; prezzi in lire; valori in milioni di lire

PRODOTTI	1972				1973 (Dati provvisori)			
	A prezzi correnti			Valori a prezzi 1963	A prezzi correnti			Valori a prezzi 1963
	Quantità vendibili	Prezzi	Valori		Quantità vendibili	Prezzi	Valori	
COLTIVAZIONI AGRICOLE	—	—	1.411	887	—	—	1.832	914
ERBACEE	—	—	585	357	—	—	785	373
Cereali	—	—	27	26	—	—	33	26
Frumento	2	7.000	14	13	2	8.500	17	13
Segale	1	6.000	6	7	1	7.000	7	7
Orzo	—	—	—	—	—	—	—	—
Avena	—	—	—	—	—	—	—	—
Riso (risone)	—	—	—	—	—	—	—	—
Granoturco	1	6.000	6	5	1	7.000	7	5
Cereali minori	—	—	—	—	—	—	—	—
Paglie	1	1.300	1	1	1	1.700	2	1
Legumi secchi	—	—	—	—	—	—	—	—
Fave	—	—	—	—	—	—	—	—
Fagiuoli	—	—	—	—	—	—	—	—
Piselli	—	—	—	—	—	—	—	—
Ceci	—	—	—	—	—	—	—	—
Cicerchie	—	—	—	—	—	—	—	—
Lenticchie	—	—	—	—	—	—	—	—
Lupini	—	—	—	—	—	—	—	—
Veccia	—	—	—	—	—	—	—	—
Legumi freschi	—	—	—	—	—	—	—	—
Fave	—	—	—	—	—	—	—	—
Fagiuoli	—	—	—	—	—	—	—	—
Piselli	—	—	—	—	—	—	—	—
Patate	54	5.648	305	165	56	7.554	423	171
Ortaggi	—	—	253	166	—	—	329	176
Patate dolci (Batate)	—	—	—	—	—	—	—	—
Agli	—	—	—	—	—	—	—	—
Cipolle e porri	—	—	—	—	—	—	—	—
Barbabietole da orto	—	—	—	—	—	—	—	—
Carote	—	—	—	—	—	—	—	—
Rape	—	—	—	—	—	—	—	—
Asparagi	—	—	—	—	—	—	—	—
Bietole	—	—	—	—	—	—	—	—
Carciofi	—	—	—	—	—	—	—	—
Cardi	—	—	—	—	—	—	—	—
Finocchi	—	—	—	—	—	—	—	—
Sedani	—	—	—	—	—	—	—	—
Cavoli (a)	—	—	—	—	—	—	—	—
Cavolifiori	—	—	—	—	—	—	—	—
Indivia	—	—	—	—	—	—	—	—
Lattuga	—	—	—	—	—	—	—	—
Radicchio	—	—	—	—	—	—	—	—
Spinaci	—	—	—	—	—	—	—	—
Melanzane	—	—	—	—	—	—	—	—
Peperoni	—	—	—	—	—	—	—	—
Pomodori	—	—	—	—	—	—	—	—
Cetrioli	—	—	—	—	—	—	—	—
Zucche	—	—	—	—	—	—	—	—
Zucchine	—	—	—	—	—	—	—	—
Cocomeri	—	—	—	—	—	—	—	—
Poponi	—	—	—	—	—	—	—	—
Fragole	1	41.400	41	35	1	45.600	46	35
Funghi coltivati	—	—	—	—	—	—	—	—
Altri ortaggi e orti familiari	26	8.150	212	131	28	10.100	283	141
Barbabietole da zucchero	—	—	—	—	—	—	—	—
Tabacco	—	—	—	—	—	—	—	—
Fibre tessili	—	—	—	—	—	—	—	—
Canapa	—	—	—	—	—	—	—	—
Lino	—	—	—	—	—	—	—	—
Cotone	—	—	—	—	—	—	—	—
Semi oleosi	—	—	—	—	—	—	—	—
Canapa	—	—	—	—	—	—	—	—
Lino	—	—	—	—	—	—	—	—
Cotone	—	—	—	—	—	—	—	—
Arachide	—	—	—	—	—	—	—	—
Colza	—	—	—	—	—	—	—	—
Girasole	—	—	—	—	—	—	—	—
Ravizzone	—	—	—	—	—	—	—	—
Sesamo	—	—	—	—	—	—	—	—
Soia	—	—	—	—	—	—	—	—

(a) Compresi i broccoletti di rape.

Segue Tav. 104 — Produzione lorda vendibile per regione

Segue B — Quantità vendibili, prezzi e valori

VALLE D'AOSTA

Quantità in migliaia di quintali; prezzi in lire; valori in milioni di lire

PRODOTTI	1972				1973 (Dati provvisori)			
	A prezzi correnti			Valori a prezzi 1963	A prezzi correnti			Valori a prezzi 1963
	Quantità vendibili	Prezzi	Valori		Quantità vendibili	Prezzi	Valori	
Altre industriali	—	—	—	—	—	—	—	—
Coltivazioni floreali	—	—	—	—	—	—	—	—
Foraggi	**22**	**2.600**	**57**	**50**	**21**	**3.000**	**63**	**48**
Legnose	—	—	**769**	**480**	—	—	**984**	**493**
Prodotti vitivinicoli	—	—	**268**	**177**	—	—	**416**	**221**
Uva da tavola	—	—	—	—	—	—	—	—
Uva da vino per il consumo diretto	—	—	—	—	—	—	—	—
Uva passa	—	—	—	—	—	—	—	—
Vino	(a) 28	9.500	266	176	(a) 35	11.800	413	220
Vinacce	2	930	2	1	2	1.350	3	1
Cremor tartaro	—	—	—	—	—	—	—	—
Prodotti della olivicoltura	—	—	—	—	—	—	—	—
Olive per consumo diretto	—	—	—	—	—	—	—	—
Olio	—	—	—	—	—	—	—	—
Sanse	—	—	—	—	—	—	—	—
Agrumi	—	—	—	—	—	—	—	—
Arance	—	—	—	—	—	—	—	—
Mandarini	—	—	—	—	—	—	—	—
Limoni	—	—	—	—	—	—	—	—
Bergamotti	—	—	—	—	—	—	—	—
Cedri	—	—	—	—	—	—	—	—
Chinotti	—	—	—	—	—	—	—	—
Limette	—	—	—	—	—	—	—	—
Pompelmi	—	—	—	—	—	—	—	—
Frutta	—	—	**501**	**303**	—	—	**568**	**272**
Albicocche	1	15.300	15	6	—	—	—	—
Ciliegie	(0,4)	20.300	8	3	—	—	—	—
Pesche	2	14.200	28	13	—	—	—	—
Susine	—	—	—	—	—	—	—	—
Mele	46	7.700	354	189	44	9.900	436	180
Pere	15	6.400	98	92	15	8.800	132	92
Cotogne	—	—	—	—	—	—	—	—
Melograne	—	—	—	—	—	—	—	—
Loti	—	—	—	—	—	—	—	—
Fichi freschi	—	—	—	—	—	—	—	—
Carrube	—	—	—	—	—	—	—	—
Prugne secche	—	—	—	—	—	—	—	—
Fichi secchi	—	—	—	—	—	—	—	—
Altra frutta	—	—	—	—	—	—	—	—
Frutta in guscio	—	—	—	—	—	—	—	—
Mandorle	—	—	—	—	—	—	—	—
Nocciuole	—	—	—	—	—	—	—	—
Noci	—	—	—	—	—	—	—	—
Altre legnose	—	—	—	—	—	—	—	—
Canne e vimini	—	—	—	—	—	—	—	—
Vivai	—	—	—	—	—	—	—	—
ALLEVAMENTI	—	—	**8.048**	**5.615**	—	—	**8.636**	**5.590**
PRODOTTI ZOOTECNICI ALIMENTARI	—	—	**8.034**	**5.603**	—	—	**8.619**	**5.578**
Carni	—	—	**4.205**	**2.974**	—	—	**4.544**	**2.867**
Bovine	57,2	59.200	3.386	2.138	52,6	66.800	3.514	1.986
Equine	0,4	41.900	17	12	0,5	51.800	26	15
Suine	2,3	51.000	117	91	2,4	63.000	151	95
Ovine e caprine	0,6	63.400	38	25	0,7	74.900	52	29
Pollame e conigli	10,5	61.619	647	708	11,3	70.885	801	762
Latte	—	—	**3.610**	**2.434**	—	—	**3.766**	**2.487**
Vacca e bufala	(a) 371,3	9.510	3.532	2.395	(a) 379,6	9.700	3.682	2.448
Pecora e capra	(a) 4,7	16.500	78	39	(a) 4,7	17.900	84	39
Uova	(b) 7	29.700	208	185	(b) 8	36.100	289	211
Miele	0,3	37.000	11	10	0,4	50.000	20	13
PRODOTTI ZOOT. NON ALIMENTARI	—	—	**14**	**12**	—	—	**17**	**12**
Lana	0,1	50.000	5	5	0,1	74.400	7	5
Bozzoli	—	—	—	—	—	—	—	—
Cera	0,1	94.000	9	7	0,1	101.700	10	7
TOTALE	—	—	**9.459**	**6.502**	—	—	**10.468**	**6.504**

(a) Migliaia di ettolitri. — (b) Milioni di pezzi.

Segue Tav. 104 — Produzione lorda vendibile per regione

Segue B — Quantità vendibili, prezzi e valori

LOMBARDIA

Quantità in migliaia di quintali; prezzi in lire; valori in milioni di lire

PRODOTTI	1972				1973 (Dati provvisori)			
	A prezzi correnti			Valori a prezzi 1963	A prezzi correnti			Valori a prezzi 1963
	Quantità vendibili	Prezzi	Valori		Quantità vendibili	Prezzi	Valori	
COLTIVAZIONI AGRICOLE	—	—	**185.026**	**148.485**	—	—	**269.675**	**174.066**
Erbacee	—	—	**153.606**	**128.431**	—	—	**221.647**	**148.902**
Cereali	—	—	**107.232**	**95.397**	—	—	**139.050**	**98.565**
Frumento	8.514	6.802	57.914	57.299	8.343	8.527	71.138	56.148
Segale	43	6.000	258	280	48	7.100	341	312
Orzo	25	6.500	163	129	46	8.250	380	237
Avena	1,8	6.000	108	87	6	8.000	48	29
Riso (risone)	2.551	10.310	26.301	20.153	3.470	13.060	45.318	27.413
Granoturco	3.499	6.123	21.424	16.095	2.826	7.202	20.353	13.000
Cereali minori	3	13.000	39	30	—	—	—	—
Paglie	854	1.200	1.025	1.324	920	1.600	1.472	1.426
Legumi secchi	—	—	**97**	**71**	—	—	**141**	**89**
Fave	—	—	—	—	—	—	—	—
Fagiuoli	4	24.250	97	71	5	28.150	141	89
Piselli	—	—	—	—	—	—	—	—
Ceci	—	—	—	—	—	—	—	—
Cicerchie	—	—	—	—	—	—	—	—
Lenticchie	—	—	—	—	—	—	—	—
Lupini	—	—	—	—	—	—	—	—
Veccia	—	—	—	—	—	—	—	—
Legumi freschi	—	—	**3.967**	**1.977**	—	—	**4.854**	**2.139**
Fave	—	—	—	—	—	—	—	—
Fagiuoli	72	16.800	1.210	733	88	22.000	1.936	895
Piselli	179	15.400	2.757	1.244	179	16.300	2.918	1.244
Patate	**885**	**6.600**	**5.841**	**2.735**	**811**	**8.501**	**6.894**	**2.506**
Ortaggi	—	—	**26.185**	**20.226**	—	—	**30.854**	**19.432**
Patate dolci (Batate)	—	—	—	—	—	—	—	—
Agli	6	24.800	149	140	6	33.000	198	140
Cipolle e porri	199	6.180	1.230	876	225	7.730	1.739	990
Barbabietole da orto	72	7.800	562	382	72	10.000	720	382
Carote	128	7.150	915	998	120	8.800	1.056	936
Rape	21	6.200	130	76	20	8.500	170	72
Asparagi	2	38.850	78	54	2	42.550	85	54
Bietole	53	6.480	343	329	57	8.400	479	353
Carciofi	—	—	—	—	—	—	—	—
Cardi	9	9.900	89	68	9	13.900	125	68
Finocchi	41	5.400	221	299	46	9.100	419	336
Sedani	67	8.850	593	570	76	12.200	927	646
Cavoli (a)	583	4.700	2.740	2.653	400	7.100	2.840	1.820
Cavolifiori	9	6.100	55	47	7	10.200	71	36
Indivia	48	6.500	312	341	53	9.200	488	376
Lattuga	55	9.650	531	440	65	10.250	666	520
Radicchio	149	10.500	1.565	1.341	128	15.050	1.926	1.152
Spinaci	55	9.650	531	503	60	11.250	675	549
Melanzane	55	9.000	495	377	45	10.500	473	309
Peperoni	37	10.900	403	246	32	11.200	358	213
Pomodori	361	4.650	1.679	1.570	398	5.900	2.348	1.731
Cetrioli	28	7.640	214	193	26	9.000	234	179
Zucche	94	5.500	517	400	108	6.900	745	459
Zucchine	150	9.100	1.365	908	107	11.900	1.273	647
Cocomeri	796	4.800	3.821	2.507	788	4.700	3.704	2.462
Poponi	167	8.100	1.353	790	148	8.850	1.310	700
Fragole	13	41.000	533	382	13	45.300	589	382
Funghi coltivati	24	50.100	1.202	842	24	55.100	1.322	842
Altri ortaggi e orti familiari	546	8.350	4.559	2.894	577	10.250	5.914	3.058
Barbabietole da zucchero	**4.622**	**1.110**	**5.130**	**3.804**	**4.430**	**1.250**	**5.582**	**3.620**
Tabacco	**16**	**83.500**	**1.336**	**936**	**17**	**90.200**	**1.533**	**995**
Fibre tessili	—	—	—	—	—	—	—	—
Canapa	—	—	—	—	—	—	—	—
Lino	—	—	—	—	—	—	—	—
Cotone	—	—	—	—	—	—	—	—
Semi oleosi	—	—	**65**	**70**	—	—	**92**	**64**
Canapa	—	—	—	—	—	—	—	—
Lino	—	—	—	—	—	—	—	—
Cotone	—	—	—	—	—	—	—	—
Arachide	—	—	—	—	—	—	—	—
Colza	4,2	9.750	41	42	3,6	15.100	54	37
Girasole	0,6	5.780	3	7	—	—	—	—
Ravizzone	2,2	9.750	21	21	0,1	15.200	2	1
Sesamo	—	—	—	—	—	—	—	—
Soia	—	—	—	—	3,3	10.900	36	26

(a) Compresi i broccoletti di rapa.

Segue Tav. 104 — Produzione lorda vendibile per regione

Segue B — Quantità vendibili, prezzi e valori

LOMBARDIA

Quantità in migliaia di quintali; prezzi in lire; valori in milioni di lire

PRODOTTI	1972				1973 (Dati provvisori)			
	A prezzi correnti			Valori a prezzi 1963	A prezzi correnti			Valori a prezzi 1963
	Quantità vendibili	Prezzi	Valori		Quantità vendibili	Prezzi	Valori	
Altre industriali	2	13.500	27	28	2	13.800	28	28
Coltivazioni floreali	—	—	3.726	3.187	—	—	32.619	21.464
FORAGGI	1.469	2.900	4.260	3.819	1.425	3.300	4.703	3.705
LEGNOSE	—	—	27.160	16.235	—	—	43.325	21.459
Prodotti vitivinicoli	—	—	18.281	11.262	—	—	32.158	16.439
Uva da tavola	3	12.000	36	21	2	12.500	25	14
Uva da vino per il consumo diretto	35	6.500	228	144	34	8.750	298	139
Uva passa	—	—	—	—	—	—	—	—
Vino	(a) 1.641	10.900	17.887	10.978	(a) 2.413	13.100	31.610	16.143
Vinacce	92	930	86	71	123	1.350	166	95
Cremor tartaro	2	22.000	44	48	2	29.700	59	48
Prodotti della olivicoltura	—	—	291	296	—	—	779	586
Olive per consumo diretto	—	—	—	—	—	—	—	—
Olio	5	56.300	282	280	10	75.900	759	559
Sanse	10	940	9	16	17	1.200	20	27
Agrumi	—	—	—	—	—	—	—	—
Arance	—	—	—	—	—	—	—	—
Mandarini	—	—	—	—	—	—	—	—
Limoni	—	—	—	—	—	—	—	—
Bergamotti	—	—	—	—	—	—	—	—
Cedri	—	—	—	—	—	—	—	—
Chinotti	—	—	—	—	—	—	—	—
Limette	—	—	—	—	—	—	—	—
Pompelmi	—	—	—	—	—	—	—	—
Frutta	—	—	7.493	4.023	—	—	9.044	3.740
Albicocche	5	13.200	66	29	4	16.500	66	23
Ciliegie	32	20.800	666	227	20	30.400	608	144
Pesche	127	12.600	1.600	762	111	20.500	2.276	666
Susine	26	8.200	213	112	17	15.800	269	73
Mele	387	8.300	3.212	1.393	384	9.000	3.456	1.382
Pere	257	6.450	1.658	1.452	251	9.200	2.309	1.418
Cotogne	—	—	—	—	—	—	—	—
Melograne	—	—	—	—	—	—	—	—
Loti	4	7.200	29	20	3	7.100	21	15
Fichi freschi	6	8.200	49	28	4	9.800	39	19
Carrube	—	—	—	—	—	—	—	—
Prugne secche	—	—	—	—	—	—	—	—
Fichi secchi	—	—	—	—	—	—	—	—
Altra frutta	—	—	—	—	—	—	—	—
Frutta in guscio	—	—	257	167	—	—	378	251
Mandorle	—	—	—	—	—	—	—	—
Nocciuole	—	—	—	—	—	—	—	—
Noci	6	42.800	257	167	9	42.000	378	251
Altre legnose	—	—	838	487	—	—	966	443
Canne e vimini	10	5.500	55	39	10	6.500	65	39
Vivai	—	—	783	448	—	—	901	404
ALLEVAMENTI	—	—	645.325	504.751	—	—	751.213	538.770
PRODOTTI ZOOTECNICI ALIMENTARI	—	—	645.016	504.479	—	—	750.711	538.476
Carni	—	—	322.921	287.697	—	—	402.952	315.669
Bovine	2.630,7	56.700	149.160	90.680	2.661,4	63.800	169.797	91.738
Equine	22,7	49.700	1.128	697	24,7	58.000	1.433	758
Suine	1.570,3	47.800	75.060	66.424	1.778,3	61.100	108.654	75.222
Ovine e caprine	6,7	63.300	424	285	7,1	74.800	531	302
Pollame e conigli	1.855,3	52.383	97.149	129.611	2.113,5	57.978	122.537	147.649
Latte	—	—	270.094	156.043	—	—	280.518	158.935
Vacca e bufala	(a) 27.769,9	9.710	269.646	155.789	(a) 28.283,6	9.900	280.008	158.671
Pecora e capra	(a) 29,7	15.100	448	254	(a) 30,9	16.500	510	264
Uova	(b) 2.136	24.240	51.777	60.534	(b) 2.247	29.800	66.961	63.080
Miele	6,2	36.100	224	205	5,8	48.300	280	192
PRODOTTI ZOOT. NON ALIMENTARI	—	—	309	272	—	—	502	294
Lana	1,6	48.500	78	85	1,5	72.200	108	80
Bozzoli	(c) 678,8	128.100	87	80	(c) 972,9	255.000	248	114
Cera	1,5	95.900	144	107	1,4	104.300	146	100
TOTALE	—	—	830.351	653.236	—	—	1.020.888	712.886

(a) Migliaia di ettolitri. — (b) Milioni di pezzi. — (c) Quintali.

Segue Tav. 104 — Produzione lorda vendibile per regione

Segue B — Quantità vendibili, prezzi e valori

TRENTINO-ALTO ADIGE

Quantità in migliaia di quintali; prezzi in lire; valori in milioni di lire

PRODOTTI	1972				1973 (Dati provvisori)			
	A prezzi correnti			Valori a prezzi 1963	A prezzi correnti			Valori a prezzi 1963
	Quantità vendibili	Prezzi	Valori		Quantità vendibili	Prezzi	Valori	
COLTIVAZIONI AGRICOLE	—	—	54.284	35.533	—	—	82.636	43.784
ERBACEE	—	—	8.615	5.398	—	—	13.669	7.071
Cereali	—	—	545	463	—	—	471	336
Frumento	20	7.200	144	134	17	8.941	152	114
Segale	14	6.800	95	91	11	7.800	86	72
Orzo	3	7.100	21	16	4	8.850	35	21
Avena	—	—	—	—	—	—	—	—
Riso (risone)	—	—	—	—	—	—	—	—
Granoturco	43	6.302	271	209	24	7.500	180	116
Cereali minori	—	—	—	—	—	—	—	—
Paglie	9	1.600	14	13	9	2.000	18	13
Legumi secchi	—	—	290	209	—	—	252	157
Fave	—	—	—	—	—	—	—	—
Fagiuoli	12	24.150	290	209	9	28.050	252	167
Piselli	—	—	—	—	—	—	—	—
Ceci	—	—	—	—	—	—	—	—
Cicerchie	—	—	—	—	—	—	—	—
Lenticchie	—	—	—	—	—	—	—	—
Lupini	—	—	—	—	—	—	—	—
Veccia	—	—	—	—	—	—	—	—
Legumi freschi	—	—	156	90	—	—	132	62
Fave	—	—	—	—	—	—	—	—
Fagiuoli	7	18.000	126	78	5	23.200	116	55
Piselli	2	15.000	30	14	1	16.000	16	7
Patate	805	5.600	4.508	2.254	823	7.501	6.173	2.304
Ortaggi	—	—	2.520	1.885	—	—	3.139	1.892
Patate dolci (Batate)	—	—	—	—	—	—	—	—
Agli	—	—	—	—	—	—	—	—
Cipolle e porri	4	6.150	25	15	3	7.700	23	11
Barbabietole da orto	3	8.300	25	15	7	10.500	74	36
Carote	49	7.200	353	363	54	8.800	475	400
Rape	—	—	—	—	—	—	—	—
Asparagi	3	38.950	117	77	2	42.650	85	51
Bietole	—	—	—	—	—	—	—	—
Carciofi	—	—	—	—	—	—	—	—
Cardi	—	—	—	—	—	—	—	—
Finocchi	—	—	—	—	—	—	—	—
Sedani	2	8.650	17	12	3	12.000	36	18
Cavoli (a)	83	4.600	382	349	70	7.000	490	294
Cavolifiori	3	6.000	18	15	3	10.100	30	15
Indivia	1	6.400	6	7	1	9.100	9	7
Lattuga	9	9.600	86	63	9	10.200	92	63
Radicchio	1	10.500	11	9	1	15.050	15	9
Spinaci	1	9.600	10	8	1	11.200	11	8
Melanzane	—	—	—	—	—	—	—	—
Peperoni	—	—	—	—	—	—	—	—
Pomodori	4	4.630	19	16	6	6.000	36	24
Cetrioli	—	—	—	—	—	—	—	—
Zucche	—	—	—	—	—	—	—	—
Zucchine	2	8.900	18	12	2	12.000	24	12
Cocomeri	—	—	—	—	—	—	—	—
Poponi	—	—	—	—	—	—	—	—
Fragole	5	40.900	205	148	5	45.200	226	148
Funghi coltivati	6	50.100	301	211	6	55.100	331	211
Altri ortaggi e orti familiari	113	8.200	927	565	117	10.100	1.182	585
Barbabietole da zucchero	—	—	—	—	—	—	—	—
Tabacco	1	78.300	78	58	1	85.400	85	58
Fibre tessili	—	—	—	—	—	—	—	—
Canapa	—	—	—	—	—	—	—	—
Lino	—	—	—	—	—	—	—	—
Cotone	—	—	—	—	—	—	—	—
Semi oleosi	—	—	—	—	—	—	—	—
Canapa	—	—	—	—	—	—	—	—
Lino	—	—	—	—	—	—	—	—
Cotone	—	—	—	—	—	—	—	—
Arachide	—	—	—	—	—	—	—	—
Colza	—	—	—	—	—	—	—	—
Girasole	—	—	—	—	—	—	—	—
Ravizzone	—	—	—	—	—	—	—	—
Sesamo	—	—	—	—	—	—	—	—
Soia	—	—	—	—	—	—	—	—

(a) Compresi i broccoletti di rapa.

Segue Tav. 104 — Produzione lorda vendibile per regione

Segue B — Quantità vendibili, prezzi e valori

TRENTINO-ALTO ADIGE

Quantità in migliaia di quintali; prezzi in lire; valori in milioni di lire

PRODOTTI	1972				1973 (Dati provvisori)			
	A prezzi correnti			Valori a prezzi 1963	A prezzi correnti			Valori a prezzi 1963
	Quantità vendibili	Prezzi	Valori		Quantità vendibili	Prezzi	Valori	
Altre industriali	6	17.000	102	83	6	17.500	105	83
Coltivazioni floreali	—	—	416	356	—	—	3.312	2.179
FORAGGI	209	2.640	552	481	203	3.100	629	467
LEGNOSE	—	—	**45.117**	**29.654**	—	—	**68.338**	**36.246**
Prodotti vitivinicoli	—	—	13.506	8.561	—	—	22.111	11.580
Uva da tavola	2	8.500	17	15	2	19.000	38	15
Uva da vino per il consumo diretto	38	7.600	289	190	30	10.500	315	150
Uva passa	—	—	—	—	—	—	—	—
Vino	(a) 1.255	10.450	13.115	8.283	(a) 1.712	12.600	21.571	11.299
Vinacce	68	930	63	49	95	1.350	128	68
Cremor tartaro	1	22.000	22	24	2	29.700	59	48
Prodotti della olivicoltura	—	—	**56**	**59**	—	—	**152**	**117**
Olive per consumo diretto	—	—	—	—	—	—	—	—
Olio	1	54.200	54	56	2	74.000	148	112
Sanse	2	950	2	3	3	1.200	4	5
Agrumi	—	—	—	—	—	—	—	—
Arance	—	—	—	—	—	—	—	—
Mandarini	—	—	—	—	—	—	—	—
Limoni	—	—	—	—	—	—	—	—
Bergamotti	—	—	—	—	—	—	—	—
Cedri	—	—	—	—	—	—	—	—
Chinotti	—	—	—	—	—	—	—	—
Limette	—	—	—	—	—	—	—	—
Pompelmi	—	—	—	—	—	—	—	—
Frutta	—	—	**31.342**	**20.903**	—	—	**45.816**	**24.392**
Albicocche	16	16.700	267	83	10	19.500	195	52
Ciliegie	17	24.000	408	119	15	30.000	450	105
Pesche	5	11.200	56	31	5	15.400	77	31
Susine	29	7.800	226	122	37	15.400	570	155
Mele	4.388	6.200	27.206	17.903	5.148	7.500	38.610	21.004
Pere	466	6.800	3.169	2.638	537	11.000	5.907	3.039
Cotogne	—	—	—	—	—	—	—	—
Melograne	—	—	—	—	—	—	—	—
Loti	—	—	—	—	—	—	—	—
Fichi freschi	—	—	—	—	—	—	—	—
Carrube	—	—	—	—	—	—	—	—
Prugne secche	0,1	25.100	3	1	—	—	—	—
Fichi secchi	—	—	—	—	—	—	—	—
Altra frutta	—	—	7	6	—	—	7	6
Frutta in guscio	—	—	**172**	**108**	—	—	**211**	**135**
Mandorle	—	—	—	—	—	—	—	—
Nocciuole	—	—	—	—	—	—	—	—
Noci	4	43.100	172	108	5	42.100	211	135
Altre legnose	—	—	**41**	**23**	—	—	**48**	**22**
Canne e vimini	—	—	—	—	—	—	—	—
Vivai	—	—	41	23	—	—	48	22
ALLEVAMENTI	—	—	**46.342**	**34.385**	—	—	**51.506**	**35.646**
PRODOTTI ZOOTECNICI ALIMENTARI	—	—	**46.238**	**34.294**	—	—	**51.382**	**35.558**
Carni	—	—	**25.065**	**20.720**	—	—	**29.070**	**21.829**
Bovine	236,9	60.100	14.238	8.528	223,0	68.000	15.164	8.028
Equine	3,9	41.500	162	118	4,4	51.300	226	133
Suine	55,7	51.800	2.885	2.222	57,8	64.000	3.699	2.306
Ovine e caprine	3,5	62.500	219	139	3,8	74.200	282	151
Pollame e conigli	146,5	51.611	7.561	9.713	169,1	57.357	9.699	11.211
Latte	—	—	**19.153**	**11.326**	—	—	**19.269**	**11.172**
Vacca e bufala	(a) 2.227,2	8.530	18.998	11.247	(a) 2.200,4	8.700	19.143	11.112
Pecora e capra	(a) 9,3	16.700	155	79	(a) 7,1	17.800	126	60
Uova	(b) 79	24.160	1.909	2.144	(b) 90	32.000	2.880	2.443
Miele	3,2	34.700	111	104	3,5	46.600	163	114
PRODOTTI ZOOT. NON ALIMENTARI	—	—	**104**	**91**	—	—	**124**	**88**
Lana	0,8	46.000	37	42	0,6	68.500	41	32
Bozzoli	—	—	—	—	—	—	—	—
Cera	0,7	95.500	67	49	0,8	103.800	83	56
TOTALE	—	—	**100.626**	**69.918**	—	—	**134.142**	**79.430**

(a) Migliaia di ettolitri. — (b) Milioni di pezzi.

Segue Tav. 104 — Produzione lorda vendibile per regione

Segue B — Quantità vendibili, prezzi e valori

VENETO

Quantità in migliaia di quintali; prezzi in lire; valori in milioni di lire

PRODOTTI	1972				1973 (Dati provvisori)			
	A prezzi correnti			Valori a prezzi 1963	A prezzi correnti			Valori a prezzi 1963
	Quantità vendibili	Prezzi	Valori		Quantità vendibili	Prezzi	Valori	
COLTIVAZIONI AGRICOLE	—	—	**382.569**	**278.360**	—	—	**482.350**	**280.464**
ERBACEE	—	—	**204.471**	**167.026**	—	—	**252.876**	**167.201**
Cereali	—	—	103.695	93.569	—	—	120.322	89.455
Frumento	7.083	6.901	48.880	47.527	7.439	8.624	64.154	49.910
Segale	—	—	—	—	—	—	—	—
Orzo	113	6.000	678	576	221	7.850	1.735	1.127
Avena	—	—	—	—	—	—	—	—
Riso (risone)	106	10.250	1.087	841	118	13.030	1.538	936
Granoturco	8.430	6.134	51.713	43.415	7.029	7.274	51.132	36.199
Cereali minori	3	6.500	20	17	2	8.450	17	11
Paglie	823	1.600	1.317	1.199	873	2.000	1.746	1.266
Legumi secchi	—	—	**708**	**516**	—	—	**778**	**490**
Fave	—	—	—	—	—	—	—	—
Fagiuoli	28	24.160	676	498	27	28.060	758	461
Piselli	2	16.000	32	18	1	19.850	20	9
Ceci	—	—	—	—	—	—	—	—
Cicerchie	—	—	—	—	—	—	—	—
Lenticchie	—	—	—	—	—	—	—	—
Lupini	—	—	—	—	—	—	—	—
Veccia	—	—	—	—	—	—	—	—
Legumi freschi	—	—	**10.086**	**5.521**	—	—	**13.510**	**6.143**
Fave	—	—	—	—	—	—	—	—
Fagiuoli	345	17.800	6.141	3.588	376	23.000	8.694	3.931
Piselli	263	15.900	3.945	1.933	301	16.900	4.816	2.212
Patate	**2.092**	**5.350**	**11.192**	**6.025**	**2.261**	**7.300**	**16.505**	**6.512**
Ortaggi	—	—	**68.603**	**45.563**	—	—	**76.604**	**47.423**
Patate dolci (Batate)	122	7.680	961	610	107	10.380	1.111	535
Agli	77	23.500	1.810	1.656	81	31.500	2.552	1.742
Cipolle e porri	316	6.100	1.928	1.043	308	7.690	2.356	1.016
Barbabietole da orto	40	8.560	342	196	41	10.550	433	201
Carote	484	7.100	3.436	3.674	499	8.800	4.391	3.787
Rape	19	6.130	116	68	6	6.450	51	22
Asparagi	68	39.000	2.652	1.731	64	42.700	2.733	1.629
Bietole	41	6.200	254	234	40	8.100	324	229
Carciofi	4	15.900	64	45	4	18.600	74	45
Cardi	4	9.870	39	29	3	13.900	42	22
Finocchi	55	5.500	303	402	21	9.200	193	153
Sedani	217	8.350	1.812	1.725	184	11.700	2.153	1.463
Cavoli (a)	663	4.700	3.116	2.884	611	7.100	4.338	2.658
Cavolifiori	420	6.000	2.520	2.184	410	10.100	4.141	2.133
Indivia	58	6.400	371	406	53	9.100	573	441
Lattuga	74	9.640	713	605	86	10.240	870	695
Radicchio	571	10.600	6.053	4.854	569	15.150	8.620	4.837
Spinaci	101	9.450	954	768	102	11.050	1.127	765
Melanzane	114	8.900	1.015	912	142	10.500	1.491	1.136
Peperoni	181	10.800	1.956	932	203	11.100	2.253	1.045
Pomodori	953	4.600	4.384	3.907	1.059	8.900	6.248	4.342
Cetrioli	144	7.100	1.022	749	185	8.700	1.610	962
Zucche	41	5.000	205	182	33	6.600	218	147
Zucchine	85	8.800	748	510	96	11.900	1.142	576
Cocomeri	304	4.900	1.490	930	373	4.800	1.790	1.141
Poponi	80	8.250	660	320	87	8.800	766	348
Fragole	189	39.800	7.522	6.143	208	44.100	9.173	6.760
Funghi coltivati	79	49.900	3.942	2.757	80	54.900	4.392	2.792
Altri ortaggi e orti familiari	984	8.250	8.216	5.117	1.116	10.250	11.439	5.803
Barbabietole da zucchero	**12.358**	**1.110**	**13.717**	**10.826**	**10.340**	**1.270**	**13.132**	**9.058**
Tabacco	**65**	**79.000**	**5.135**	**3.835**	**75**	**85.700**	**6.428**	**4.425**
Fibre tessili	—	—	—	—	—	—	—	—
Canapa	—	—	—	—	—	—	—	—
Lino	—	—	—	—	—	—	—	—
Cotone	—	—	—	—	—	—	—	—
Semi oleosi	—	—	**205**	**209**	—	—	**281**	**186**
Canapa	—	—	—	—	—	—	—	—
Lino	—	—	—	—	—	—	—	—
Cotone	—	—	—	—	—	—	—	—
Arachide	0,9	23.650	21	14	0,8	34.000	27	11
Colza	15,1	9.850	148	156	13,7	15.400	211	142
Girasole	3,0	5.780	17	21	2,4	8.200	20	17
Ravizzone	1,0	9.800	10	10	1,0	15.400	15	10
Sesamo	—	—	—	—	—	—	—	—
Soia	1,0	8.500	9	8	0,7	10.800	8	6

(a) Compresi i broccoletti di rapa.

Segue TAV. 104 — Produzione lorda vendibile per regione

Segue B — QUANTITÀ VENDIBILI, PREZZI E VALORI

VENETO

Quantità in migliaia di quintali; prezzi in lire; valori in milioni di lire

PRODOTTI	1972				1973 (Dati provvisori)			
	A prezzi correnti			Valori a prezzi 1963	A prezzi correnti			Valori a prezzi 1963
	Quantità vendibili	Prezzi	Valori		Quantità vendibili	Prezzi	Valori	
Altre industriali	5	17.200	86	69	5	17.500	88	69
Coltivazioni floreali	—	—	1.044	893	—	—	5.228	3.440
FORAGGI	885	2.740	2.425	2.213	858	3.200	2.746	2.145
LEGNOSE	—	—	**175.673**	**109.121**	—	—	**226.728**	**111.118**
Prodotti vitivinicoli	—	—	109.038	66.439	—	—	148.005	71.574
Uva da tavola	13	8.400	109	105	11	11.200	123	89
Uva da vino per il consumo diretto	181	8.500	1.539	923	187	10.760	2.012	954
Uva passa	—	—	—	—	—	—	—	—
Vino	(a) 9.527	11.200	106.702	64.784	(a)10.269	14.100	144.793	69.829
Vinacce	503	930	468	387	600	1.300	780	463
Cremor tartaro	10	22.000	220	240	10	29.700	297	240
Prodotti della olivicoltura	—	—	**280**	**314**	—	—	**992**	**818**
Olive per consumo diretto	—	—	—	—	—	—	—	—
Olio	5	54.200	271	298	13	74.000	962	774
Sanse	9	950	9	16	25	1.200	30	44
Agrumi	—	—	—	—	—	—	—	—
Arance	—	—	—	—	—	—	—	—
Mandarini	—	—	—	—	—	—	—	—
Limoni	—	—	—	—	—	—	—	—
Bergamotti	—	—	—	—	—	—	—	—
Cedri	—	—	—	—	—	—	—	—
Chiuotti	—	—	—	—	—	—	—	—
Limette	—	—	—	—	—	—	—	—
Pompelmi	—	—	—	—	—	—	—	—
Frutta	—	—	**65.211**	**41.638**	—	—	**76.557**	**38.049**
Albicocche	9	16.900	152	55	7	19.700	138	43
Ciliegie	270	24.500	6.615	1.917	219	31.400	6.877	1.355
Pesche	1.808	10.920	19.743	11.390	1.340	16.000	21.440	8.442
Susine	39	8.230	321	188	32	15.800	506	138
Mele	3.883	6.900	26.793	17.862	3.838	8.500	32.632	17.659
Pere	1.661	6.600	10.963	9.883	1.662	8.700	14.459	9.889
Cotogne	3	4.350	13	7	3	5.580	17	7
Melograne	(0,3)	5.300	2	1	(0,3)	6.300	2	1
Loti	71	7.500	533	312	62	6.350	394	273
Fichi freschi	8	8.400	67	37	7	10.100	71	33
Carrube	—	—	—	—	—	—	—	—
Prugne secche	—	—	—	—	0,3	35.300	11	3
Fichi secchi	—	—	—	—	—	—	—	—
Altra frutta	—	—	9	6	—	—	10	6
Frutta in guscio	—	—	**689**	**468**	—	—	**650**	**441**
Mandorle	1	25.400	25	17	1	33.200	33	17
Nocciuole	3	34.000	102	98	3	36.900	111	98
Noci	13	43.200	562	353	12	42.200	506	326
Altre legnose	—	—	**455**	**262**	—	—	**524**	**236**
Canne e vimini	1	5.200	5	4	1	6.200	6	4
Vivai	—	—	450	258	—	—	518	232
ALLEVAMENTI	—	—	**360.678**	**321.314**	—	—	**414.846**	**338.650**
PRODOTTI ZOOTECNICI ALIMENTARI	—	—	**360.317**	**321.014**	—	—	**414.041**	**338.261**
Carni	—	—	**222.098**	**222.468**	—	—	**267.630**	**242.317**
Bovine	1.348,9	57.700	89.308	55.032	1.490,0	65.500	97.595	53.600
Equine	10,7	42.800	458	324	11,3	52.900	598	342
Suine	437,9	48.200	21.107	17.954	492,4	61.300	30.184	20.168
Ovine e caprine	2,0	65.300	130	79	2,1	76.300	160	83
Pollame e conigli	2.154,7	51.467	110.895	148.459	2.440,4	56.996	139.093	168.144
Latte	—	—	**103.099**	**58.293**	—	—	**96.364**	**53.344**
Vacca e bufala	(a)11.523,5	8.930	102.905	58.194	(a)10.543,7	9.120	96.158	53.246
Pecora e capra	(a) 11,6	16.700	194	99	(a) 11,5	17.900	206	98
Uova	(b) 1.515	23.050	34.921	40.072	(b) 1.601	31.100	49.791	42.346
Miele	5,5	36.100	199	181	5,3	48.300	256	174
PRODOTTI ZOOT. NON ALIMENTARI	—	—	**361**	**300**	—	—	**805**	**389**
Lana	0,6	47.400	28	32	0,5	70.600	35	37
Bozzoli	(c)1.623,8	128.000	208	176	(c)2.485,7	255.000	634	270
Cera	1,3	96.300	125	92	1,3	104.000	136	92
TOTALE	—	—	**743.247**	**599.674**	—	—	**897.196**	**619.114**

(a) Migliaia di ettolitri. — (b) Milioni di pezzi. — (c) Quintali.

Segue TAV. 104 — Produzione lorda vendibile per regione

Segue B — QUANTITÀ VENDIBILI, PREZZI E VALORI

FRIULI-VENEZIA GIULIA

Quantità in migliaia di quintali; prezzi in lire; valori in milioni di lire

PRODOTTI	1972				1973 (Dati provvisori)			
	A prezzi correnti			Valori a prezzi 1963	A prezzi correnti			Valori a prezzi 1963
	Quantità vendibili	Prezzi	Valori		Quantità vendibili	Prezzi	Valori	
COLTIVAZIONI AGRICOLE	—	—	**47.362**	**34.784**	—	—	**65.256**	**38.742**
ERBACEE	—	—	**30.071**	**22.827**	—	—	**39.955**	**25.251**
Cereali	—	—	**20.789**	**17.225**	—	—	**25.556**	**17.650**
Frumento	1.070	6.901	7.384	7.201	1.087	8.622	9.374	7.316
Segale	6	6.900	41	43	7	7.900	55	50
Orzo	85	6.190	526	425	143	7.950	1.129	710
Avena	—	—	—	—	—	—	—	—
Riso (risone)	6	10.200	61	45	6	12.950	78	45
Granoturco	2.033	6.202	12.608	9.352	2.036	7.221	14.701	9.366
Cereali minori	2	6.500	14	15	1	8.450	8	6
Paglie	104	1.500	156	140	112	1.900	213	157
Legumi secchi	—	—	**97**	**71**	—	—	**112**	**71**
Fave	—	—	—	—	—	—	—	—
Fagiuoli	4	24.160	97	71	4	28.060	112	71
Piselli	—	—	—	—	—	—	—	—
Ceci	—	—	—	—	—	—	—	—
Cicerchie	—	—	—	—	—	—	—	—
Lenticchie	—	—	—	—	—	—	—	—
Lupini	—	—	—	—	—	—	—	—
Veccia	—	—	—	—	—	—	—	—
Legumi freschi	—	—	**215**	**116**	—	—	**234**	**105**
Fave	—	—	—	—	—	—	—	—
Fagiuoli	7	17.800	125	75	6	23.000	138	65
Piselli	6	15.000	90	40	6	16.000	96	40
Patate	565	6.600	3.729	1.588	441	8.501	3.749	1.239
Ortaggi	—	—	**4.269**	**2.939**	—	—	**5.863**	**3.205**
Patate dolci (Batate)	—	—	—	—	—	—	—	—
Agli	3	35.000	69	33	2	32.000	64	42
Cipolle e porri	13	6.200	51	14	12	7.750	93	41
Barbabietole da orto	1	8.600	9	5	1	10.800	11	5
Carote	1	7.250	7	8	1	6.800	9	8
Rape	1	6.100	6	4	3	8.400	25	11
Asparagi	4	39.100	156	124	3	42.800	128	93
Bietole	7	6.350	44	40	5	8.250	41	29
Carciofi	—	—	—	—	—	—	—	—
Cardi	—	—	—	—	—	—	—	—
Finocchi	—	—	—	—	—	—	—	—
Sedani	2	8.450	17	17	2	11.800	24	17
Cavoli (a)	36	4.600	166	185	44	7.100	312	189
Cavolifiori	4	6.980	24	21	4	10.100	40	21
Indivia	3	8.500	20	21	3	9.200	28	21
Lattuga	7	9.500	67	53	9	10.100	91	68
Radicchio	18	10.500	189	151	20	15.050	301	164
Spinaci	8	9.400	75	67	8	11.000	88	67
Melanzane	2	9.100	18	17	2	10.700	21	17
Peperoni	1	10.900	11	8	1	11.200	11	5
Pomodori	24	4.700	113	98	27	6.000	162	110
Cetrioli	5	7.150	38	25	4	8.750	35	20
Zucche	—	—	—	—	—	—	—	—
Zucchine	12	9.000	108	58	11	12.000	132	88
Cocomeri	5	4.800	24	16	5	4.700	24	15
Poponi	2	8.300	17	8	2	8.000	18	8
Fragole	1	39.800	40	33	5	44.200	221	165
Funghi coltivati	3	50.100	100	70	4	55.100	220	145
Altri ortaggi e orti familiari	346	8.300	2.872	1.799	369	10.200	3.764	1.919
Barbabietole da zucchero	235	1.075	253	167	152	1.210	184	108
Tabacco	1	81.000	81	59	1	87.700	88	59
Fibre tessili	—	—	—	—	—	—	—	—
Canapa	—	—	—	—	—	—	—	—
Lino	—	—	—	—	—	—	—	—
Cotone	—	—	—	—	—	—	—	—
Semi oleosi	—	—	**79**	**85**	—	—	**314**	**217**
Canape	—	—	—	—	—	—	—	—
Lino	—	—	—	—	—	—	—	—
Cotone	—	—	—	—	—	—	—	—
Arachide	—	—	—	—	—	—	—	—
Colza	7,8	9.800	76	85	20,3	15.250	310	215
Girasole	0,3	5.800	2	..	0,2	8.200	2	1
Ravizzone	0,1	9.800	1	..	0,1	15.300	2	1
Sesamo	—	—	—	—	—	—	—	—
Soia	—	—	—	—	—	—	—	—

(a) Compresi i broccoletti di rapa.

Segue TAV. 104 — Produzione lorda vendibile per regione

Segue B — QUANTITÀ VENDIBILI, PREZZI E VALORI

FRIULI-VENEZIA GIULIA

Quantità in migliaia di quintali; prezzi in lire; valori in milioni di lire

PRODOTTI	1972				1973 (Dati provvisori)			
	A prezzi correnti			Valori a prezzi 1963	A prezzi correnti			Valori a prezzi 1963
	Quantità vendibili	Prezzi	Valori		Quantità vendibili	Prezzi	Valori	
Altre industriali	—	—	—	—	—	—	—	—
Coltivazioni floreali	—	—	559	578	—	—	3.855	2.537
FORAGGI	208	2.650	551	489	202	3.100	626	475
LEGNOSE	—	—	16.740	11.468	—	—	24.675	13.016
Prodotti vitivinicoli	—	—	11.702	8.395	—	—	19.187	10.249
Uva da tavola	2	18.200	36	15	2	22.800	46	15
Uva da vino per il consumo diretto	11	6.400	70	52	15	10.400	156	71
Uva passa	—	—	—	—	—	—	—	—
Vino	(a) 1.197	9.620	11.515	8.259	(a) 1.461	12.900	18.847	10.081
Vinacce	63	930	59	45	80	1.350	106	58
Cremor tartaro	1	22.000	22	24	1	29.700	30	24
Prodotti della olivicoltura	—	—	—	—	—	—	—	—
Olive per consumo diretto	—	—	—	—	—	—	—	—
Olio	—	—	—	—	—	—	—	—
Sanse	—	—	—	—	—	—	—	—
Agrumi	—	—	—	—	—	—	—	—
Arance	—	—	—	—	—	—	—	—
Mandarini	—	—	—	—	—	—	—	—
Limoni	—	—	—	—	—	—	—	—
Bergamotti	—	—	—	—	—	—	—	—
Cedri	—	—	—	—	—	—	—	—
Chinotti	—	—	—	—	—	—	—	—
Limette	—	—	—	—	—	—	—	—
Pompelmi	—	—	—	—	—	—	—	—
Frutta	—	—	4.597	2.803	—	—	4.948	2.698
Albicocche	1	16.600	17	8	1	19.400	19	6
Ciliegie	13	24.000	312	130	12	31.500	378	120
Pesche	159	11.300	1.797	986	130	12.500	1.625	806
Susine	7	7.800	55	33	6	15.200	91	28
Mele	225	7.100	1.598	923	214	8.700	1.862	677
Pere	117	6.700	784	702	107	8.800	942	642
Cotogne	2	4.350	9	9	2	5.550	11	9
Melograne	—	—	—	—	—	—	—	—
Loti	—	—	—	—	—	—	—	—
Fichi freschi	3	8.400	26	14	2	10.200	20	10
Carrube	—	—	—	—	—	—	—	—
Pragne secche	—	—	—	—	—	—	—	—
Fichi secchi	—	—	—	—	—	—	—	—
Altra frutta	—	—	—	—	—	—	—	—
Frutta in guscio	—	—	78	60	—	—	122	87
Mandorle	—	—	—	—	—	—	—	—
Nocciuole	1	34.700	35	33	1	37.000	37	33
Noci	1	43.400	43	27	2	42.500	85	54
Altre legnose	—	—	363	210	—	—	418	182
Canne e vimini	2	5.500	11	8	2	6.400	13	8
Vivai	—	—	352	202	—	—	405	174
ALLEVAMENTI	—	—	73.250	55.611	—	—	82.223	57.900
PRODOTTI ZOOTECNICI ALIMENTARI	—	—	73.134	55.514	—	—	81.970	57.781
Carni	—	—	39.264	32.994	—	—	45.771	34.851
Bovine	328,7	60.100	19.755	11.702	306,6	68.500	20.849	10.915
Equine	2,8	43.200	121	85	3,0	53.400	160	91
Suine	86,3	47.300	4.082	3.469	94,5	58.900	5.566	3.799
Ovine e caprine	0,4	62.000	25	16	0,4	73.800	30	16
Pollame e conigli	266,5	67.340	15.281	17.722	301,2	63.632	19.166	20.030
Latte	—	—	28.316	16.816	—	—	28.836	16.804
Vacca e bufala	(a) 3.164,8	8.920	28.231	16.773	(a) 3.162,6	9.090	28.746	16.762
Pecora e capra	(a) 5,1	16.300	85	43	(a) 4,9	18.000	88	42
Uova	(b) 218	25.300	5.515	5.968	(b) 234	31.200	7.301	6.094
Miele	1,1	35.700	39	36	1,3	47.700	62	42
PRODOTTI ZOOT. NON ALIMENTARI	—	—	116	97	—	—	253	119
Lana	0,1	46.000	5	5	0,1	68.500	7	5
Bozzoli	(c) 642,3	127.500	82	71	(c) 841,9	255.000	215	93
Cera	0,3	98.500	29	21	0,3	103.300	31	21
TOTALE	—	—	120.612	90.395	—	—	147.479	96.642

(a) Migliaia di ettolitri. — (b) Milioni di pezzi. — (c) Quintali.

Segue TAV. 104 — Produzione lorda vendibile per regione

Segue B — QUANTITÀ VENDIBILI, PREZZI E VALORI

LIGURIA

Quantità in migliaia di quintali; prezzi in lire; valori in milioni di lire

PRODOTTI	1972				1973 (Dati provvisori)			
	A prezzi correnti			Valori a prezzi 1963	A prezzi correnti			Valori a prezzi 1963
	Quantità vendibili	Prezzi	Valori		Quantità vendibili	Prezzi	Valori	
COLTIVAZIONI AGRICOLE	—	—	118.758	97.326	—	—	130.823	81.333
ERBACEE	—	—	102.409	86.204	—	—	106.145	68.264
Cereali	—	—	618	584	—	—	779	595
Frumento	74	6.797	503	496	77	8.519	656	519
Segale	1	5.000	6	6	1	6.900	7	6
Orzo	1	6.000	7	6	—	—	—	—
Avena	1	5.700	6	5	2	7.700	16	9
Riso (risone)	—	—	—	—	—	—	—	—
Granoturco	13	6.462	84	59	11	7.036	84	50
Cereali minori	—	—	—	—	—	—	—	—
Paglie	9	1.300	12	19	10	1.700	17	14
Legumi secchi	—	—	72	51	—	—	84	51
Fave	—	—	—	—	—	—	—	—
Fagiuoli	3	24.150	72	51	3	28.050	84	51
Piselli	—	—	—	—	—	—	—	—
Ceci	—	—	—	—	—	—	—	—
Cicerchie	—	—	—	—	—	—	—	—
Lenticchie	—	—	—	—	—	—	—	—
Lupini	—	—	—	—	—	—	—	—
Veccia	—	—	—	—	—	—	—	—
Legumi freschi	—	—	2.597	1.507	—	—	3.396	1.527
Fave	46	6.200	285	331	39	7.000	273	281
Fagiuoli	108	16.550	1.788	938	113	21.760	2.459	979
Piselli	34	15.400	524	241	30	16.000	624	277
Patate	514	5.887	3.026	1.496	534	8.278	4.474	1.564
Ortaggi	—	—	13.673	12.064	—	—	19.472	13.215
Patate dolci (Batate)	—	—	—	—	—	—	—	—
Agli	4	24.300	97	94	5	32.000	160	117
Cipolle e porri	42	6.200	260	185	76	7.750	589	334
Barbabietole da orto	12	7.600	91	62	12	9.800	118	62
Carote	65	7.200	468	527	57	8.800	590	543
Rape	9	5.900	53	34	7	8.200	57	27
Asparagi	18	38.810	698	506	19	42.600	809	534
Bietole	78	6.200	484	445	85	8.100	689	485
Carciofi	55	15.970	878	798	54	18.700	1.010	783
Cardi	7	9.920	69	50	8	13.900	111	58
Finocchi	81	4.900	397	689	84	8.600	722	714
Sedani	44	8.450	372	361	47	11.800	555	385
Cavoli (a)	209	4.420	919	998	182	6.800	1.238	874
Cavolfiori	40	6.000	240	208	35	10.100	354	182
Indivia	55	6.400	352	440	55	9.100	501	440
Lattuga	77	9.450	728	501	70	10.000	700	455
Radicchio	20	10.800	302	260	34	15.350	476	288
Spinaci	33	9.470	313	312	34	11.100	377	331
Melanzane	37	9.000	333	315	40	10.500	420	340
Peperoni	16	10.700	171	198	15	11.000	165	105
Pomodori	594	4.600	2.732	2.814	725	6.900	4.278	3.190
Cetriolo	2	7.350	15	11	3	8.950	27	16
Zucche	19	4.900	93	83	23	6.700	154	150
Zucchine	194	8.900	1.727	1.222	217	11.900	2.582	1.367
Cocomeri	—	—	—	—	—	—	—	—
Poponi	1	8.200	8	4	1	8.900	9	4
Fragole	4	39.900	160	103	5	44.200	221	128
Funghi coltivati	—	—	—	—	—	—	—	—
Altri ortaggi e orti familiari	214	8.000	1.712	1.134	258	9.900	2.554	1.387
Barbabietole da zucchero	—	—	—	—	—	—	—	—
Tabacco	—	—	—	—	—	—	—	—
Fibre tessili	—	—	—	—	—	—	—	—
Canapa	—	—	—	—	—	—	—	—
Lino	—	—	—	—	—	—	—	—
Cotone	—	—	—	—	—	—	—	—
Semi oleosi	—	—	—	—	—	—	—	—
Canapa	—	—	—	—	—	—	—	—
Lino	—	—	—	—	—	—	—	—
Cotone	—	—	—	—	—	—	—	—
Arachide	—	—	—	—	—	—	—	—
Soia	—	—	—	—	—	—	—	—
Girasole	—	—	—	—	—	—	—	—
Ravizzone	—	—	—	—	—	—	—	—
Sesamo	—	—	—	—	—	—	—	—
Soia	—	—	—	—	—	—	—	—

(a) Compresi i broccoletti di rapa.

Segue TAV. 104 — Produzione lorda vendibile per regione

Segue B — QUANTITÀ VENDIBILI, PREZZI E VALORI

LIGURIA

Quantità in migliaia di quintali; prezzi in lire; valori in milioni di lire

PRODOTTI	1972				1973 (Dati provvisori)			
	A prezzi correnti			Valori a prezzi 1963	A prezzi correnti			Valori a prezzi 1963
	Quantità vendibili	Prezzi	Valori		Quantità vendibili	Prezzi	Valori	
Altre industriali	—	—	—	—	—	—	—	—
Coltivazioni floreali	—	—	**82.423**	**70.502**	—	—	**77.980**	**51.312**
FORAGGI	**43**	**2.550**	**110**	**99**	**42**	**3.100**	**130**	**97**
LEGNOSE	—	—	**16.239**	**11.023**	—	—	**24.548**	**12.972**
Prodotti vitivinicoli	—	—	**3.517**	**2.263**	—	—	**5.646**	**2.848**
Uva da tavola	4	15.000	60	30	5	16.000	80	37
Uva da vino per il consumo diretto	29	5.600	162	122	30	8.500	255	126
Uva passa	—	—	—	—	—	—	—	—
Vino	(a) 328	10.000	3.280	2.099	(a) 417	12.600	5.254	2.645
Vinacce	16	930	15	12	21	1.350	28	18
Cremor tartaro	—	—	—	—	1	29.000	29	24
Prodotti della olivicoltura	—	—	**5.954**	**5.089**	—	—	**8.704**	**6.381**
Olive per consumo diretto	1	21.300	21	17	1	24.000	24	17
Olio	79	73.500	5.807	4.859	99	85.600	8.474	6.089
Sanse	133	950	126	213	172	1.200	206	275
Agrumi	—	—	**271**	**149**	—	—	**378**	**168**
Arance	6	6.800	41	31	7	8.000	56	36
Mandarini	3	10.100	30	21	5	12.800	64	35
Limoni	10	20.000	200	97	10	25.750	258	97
Bergamotti	—	—	—	—	—	—	—	—
Cedri	—	—	—	—	—	—	—	—
Chinotti	—	—	—	—	—	—	—	—
Limette	—	—	—	—	—	—	—	—
Pompelmi	—	—	—	—	—	—	—	—
Frutta	—	—	**5.886**	**3.039**	—	—	**9.021**	**2.964**
Albicocche	51	13.100	668	309	53	16.600	880	331
Ciliegie	27	20.400	551	181	24	28.500	684	161
Pesche	297	12.200	3.623	1.901	294	21.300	6.262	1.882
Susine	11	8.300	91	51	11	16.000	176	51
Mele	51	8.000	408	218	49	8.900	436	210
Pere	27	6.400	173	158	26	9.500	247	152
Cotogne	—	—	—	—	—	—	—	—
Melograne	—	—	—	—	—	—	—	—
Noci	19	7.100	135	84	14	6.500	91	62
Fichi freschi	22	8.400	185	100	18	10.000	180	82
Carrube	—	—	—	—	—	—	—	—
Prugne secche	—	—	—	—	—	—	—	—
Fichi secchi	—	—	—	—	—	—	—	—
Altra frutta	—	—	52	37	—	—	65	43
Frutta in guscio	—	—	**548**	**445**	—	—	**725**	**576**
Mandorle	1	25.000	25	16	1	33.000	33	16
Nocciuole	9	34.300	309	293	13	37.100	482	424
Noci	5	42.800	214	136	5	42.000	210	136
Altre legnose	—	—	**63**	**38**	—	—	**74**	**35**
Canne e vimini	3	5.450	16	11	3	6.600	20	11
Vivai	—	—	47	27	—	—	54	24
ALLEVAMENTI	—	—	**17.024**	**12.960**	—	—	**18.592**	**12.956**
PRODOTTI ZOOTECNICI ALIMENTARI	—	—	**16.981**	**12.923**	—	—	**18.541**	**12.919**
Carni	—	—	**8.820**	**7.329**	—	—	**9.903**	**7.380**
Bovine	74,0	59.500	4.403	2.676	63,6	68.400	4.350	2.299
Equine	1,3	41.700	54	37	1,5	51.500	77	42
Suine	7,4	50.800	376	295	8,1	63.400	514	322
Ovine e caprine	1,9	62.800	119	80	1,9	74.400	141	80
Pollame e conigli	63,2	61.203	3.868	4.241	69,1	69.768	4.821	4.637
Latte	—	—	**6.031**	**3.570**	—	—	**5.705**	**3.303**
Vacca e bufala	(a) 615,4	9.320	5.737	3.422	(a) 567,4	9.500	5.390	3.155
Pecora e capra	(a) 17,4	16.900	294	148	(a) 17,4	18.100	315	148
Uova	(b) 75	27.880	2.091	1.988	(b) 83	34.700	2.880	2.200
Miele	1,1	35.400	39	36	1,1	48.200	53	36
PRODOTTI ZOOT. NON ALIMENTARI	—	—	**43**	**37**	—	—	**51**	**37**
Lana	0,3	46.000	14	16	0,3	68.500	21	16
Rozzoli	—	—	—	—	—	—	—	—
Cera	0,3	95.000	29	21	0,3	100.000	30	21
TOTALE	—	—	**135.782**	**110.286**	—	—	**149.415**	**94.289**

(a) Migliaia di ettolitri. — (b) Milioni di pezzi.

Segue TAV. 104 — Produzione lorda vendibile per regione

Segue B — QUANTITÀ VENDIBILI, PREZZI E VALORI

EMILIA-ROMAGNA

Quantità in migliaia di quintali; prezzi in lire; valori in milioni di lire

PRODOTTI	1972				1973 (Dati provvisori)			
	A prezzi correnti			Valori a prezzi 1963	A prezzi correnti			Valori a prezzi 1963
	Quantità vendibili	Prezzi	Valori		Quantità vendibili	Prezzi	Valori	
COLTIVAZIONI AGRICOLE	—	—	**490.725**	**370.086**	—	—	**612.311**	**380.662**
ERBACEE	—	—	**246.166**	**200.545**	—	—	**300.588**	**202.325**
Cereali	—	—	**94.485**	**91.086**	—	—	**117.071**	**89.729**
Frumento	11.926	6.906	82.358	80.381	11.643	8.637	100.558	78.474
Segale	—	—	—	—	—	—	—	—
Orzo	130	6.000	780	637	162	7.850	1.272	794
Avena	—	—	—	—	—	—	—	—
Riso (risone)	528	10.300	5.438	3.854	624	13.060	8.143	4.555
Granoturco	603	6.096	3.676	2.774	539	7.301	3.935	2.479
Cereali minori	5	6.400	32	28	7	8.450	59	39
Paglie	2.201	1.000	2.201	3.412	2.188	1.420	3.104	3.388
Legumi secchi	—	—	**675**	**483**	—	—	**704**	**430**
Fave	—	—	—	—	—	—	—	—
Fagiuoli	26	24.120	627	458	23	28.020	644	405
Piselli	3	16.000	48	25	3	19.850	60	25
Ceci	—	—	—	—	—	—	—	—
Cicerchie	—	—	—	—	—	—	—	—
Lenticchie	—	—	—	—	—	—	—	—
Lupini	—	—	—	—	—	—	—	—
Veccia	—	—	—	—	—	—	—	—
Legumi freschi	—	—	**7.548**	**3.960**	—	—	**9.902**	**4.494**
Fave	3	6.100	18	19	3	6.900	21	19
Fagiuoli	163	17.700	2.885	1.956	180	22.900	4.122	2.160
Piselli	294	15.800	4.645	1.985	343	16.790	5.759	2.315
Patate	**1.876**	**5.900**	**11.068**	**5.065**	**1.791**	**8.100**	**14.507**	**4.836**
Ortaggi	—	—	**70.016**	**51.929**	—	—	**96.047**	**60.694**
Patate dolci (Batate)	—	—	—	—	—	—	—	—
Agli	83	24.000	1.992	1.577	89	32.000	2.848	1.691
Cipolle e porri	1.066	6.140	6.545	3.624	1.150	7.700	8.855	3.910
Barbabietole da orto	5	8.300	42	30	2	10.500	21	12
Carote	75	7.130	535	578	71	8.800	625	547
Rape	—	—	—	—	1	8.500	9	4
Asparagi	116	38.960	4.519	2.865	92	42.650	3.924	2.272
Bietole	63	6.400	403	403	55	8.300	457	352
Carciofi	8	15.850	127	91	6	18.550	111	68
Cardi	16	9.950	159	120	10	13.900	139	75
Finocchi	106	5.600	594	769	93	9.300	865	674
Sedani	99	8.950	886	812	94	12.300	1.156	771
Cavoli (a)	113	4.600	520	512	87	7.000	609	394
Cavolifiori	81	5.950	482	425	77	10.000	770	404
Indivia	76	6.500	494	547	63	9.200	580	454
Lattuga	103	9.550	984	731	116	10.150	1.177	824
Radicchio	60	10.770	646	501	70	15.330	1.073	585
Spinaci	51	9.600	490	412	53	11.200	594	428
Melanzane	65	9.130	593	536	59	10.700	631	487
Peperoni	28	10.850	304	150	35	11.200	392	187
Pomodori	2.970	4.750	14.108	11.732	4.048	6.100	24.693	15.990
Cetrioli	20	7.220	144	108	38	8.800	334	205
Zucche	39	4.900	191	144	35	6.500	228	130
Zucchine	131	8.900	1.166	779	116	11.800	1.369	690
Cocomeri	1.572	4.800	7.546	3.773	1.653	4.700	7.769	3.967
Poponi	188	8.300	1.560	649	178	8.900	1.584	614
Fragole	520	39.800	20.696	17.264	639	44.100	28.180	21.215
Funghi coltivati	3	50.100	150	105	4	85.000	320	140
Altri ortaggi e orti familiari	508	8.150	4.140	2.962	680	10.050	6.834	3.604
Barbabietole da zucchero	**53.745**	**1.120**	**60.194**	**46.059**	**46.660**	**1.270**	**59.258**	**39.988**
Tabacco	**3**	**79.000**	**237**	**173**	**4**	**85.700**	**343**	**231**
Fibre tessili	—	—	**43**	**26**	—	—	—	—
Canapa	0,8	53.500	43	26	—	—	—	—
Lino	—	—	—	—	—	—	—	—
Cotone	—	—	—	—	—	—	—	—
Semi oleosi	—	—	**269**	**276**	—	—	**822**	**554**
Canapa	—	—	—	—	—	—	—	—
Lino	—	—	—	—	—	—	—	—
Cotone	—	—	—	—	—	—	—	—
Arachide	0,4	23.700	9	..	—	—	—	—
Colza	25,0	9.800	245	258	51,5	15.300	788	525
Girasole	2,6	5.790	15	21	4,1	8.200	34	29
Ravizzone	—	—	—	—	—	—	—	—
Sesamo	—	—	—	—	—	—	—	—
Soia	—	—	—	—	—	—	—	—

(a) Compresi i broccoletti di rapa.

Segue Tav. 104 — Produzione lorda vendibile per regione

Segue B — Quantità vendibili, prezzi e valori

EMILIA-ROMAGNA

Quantità in migliaia di quintali; prezzi in lire; valori in milioni di lire

PRODOTTI	1972				1973 (Dati provvisori)			
	A prezzi correnti			Valori a prezzi 1963	A prezzi correnti			Valori a prezzi 1963
	Quantità vendibili	Prezzi	Valori		Quantità vendibili	Prezzi	Valori	
Altre industriali	35	16.460	576	486	34	16.800	571	472
Coltivazioni floreali	—	—	1.055	1.002	—	—	1.363	897
FORAGGI	967	2.840	2.746	2.505	938	3.300	3.095	2.429
LEGNOSE	—	—	241.813	167.036	—	—	308.628	175.908
Prodotti vitivinicoli	—	—	88.837	54.091	—	—	129.505	67.661
Uva da tavola	16	8.000	128	115	18	10.500	189	129
Uva da vino per il consumo diretto	121	4.200	508	551	133	7.000	931	605
Uva passa	—	—	—	—	—	—	—	—
Vino	(a) 8.269	10.600	87.651	52.922	(a) 10.357	12.300	127.391	66.285
Vinacce	415	900	374	311	536	1.300	697	403
Cremor tartaro	8	22.000	176	192	10	29.700	297	240
Prodotti della olivicoltura	—	—	335	361	—	—	605	476
Olive per consumo diretto	—	—	—	—	—	—	—	—
Olio	6	54.100	325	342	8	73.900	591	456
Sanse	11	950	10	19	12	1.200	14	20
Agrumi	—	—	—	—	—	—	—	—
Arance	—	—	—	—	—	—	—	—
Mandarini	—	—	—	—	—	—	—	—
Limoni	—	—	—	—	—	—	—	—
Bergamotti	—	—	—	—	—	—	—	—
Cedri	—	—	—	—	—	—	—	—
Chinotti	—	—	—	—	—	—	—	—
Limette	—	—	—	—	—	—	—	—
Pompelmi	—	—	—	—	—	—	—	—
Frutta	—	—	151.608	111.873	—	—	177.390	107.168
Albicocche	96	16.800	1.613	778	89	19.900	1.771	721
Ciliegie	283	25.900	7.330	2.858	228	38.900	8.869	2.303
Pesche	3.811	11.000	41.921	25.877	3.274	15.000	49.110	22.230
Susine	598	8.270	4.945	2.990	371	15.700	5.825	1.855
Mele	5.389	7.080	38.154	21.017	5.721	7.250	41.477	22.312
Pere	9.274	6.140	56.942	57.963	9.178	7.600	69.753	57.363
Cotogne	1	4.400	4	2	1	5.600	6	2
Melograne	(0,1)	5.300	1	..	(0,1)	6.300	1	..
Loti	81	7.700	624	356	83	6.400	531	365
Fichi freschi	1	8.700	9	5	1	10.400	10	5
Carrube	—	—	—	—	—	—	—	—
Prugne secche	2,5	25.150	63	26	1,0	35.100	35	11
Fichi secchi	—	—	—	—	—	—	—	—
Altra frutta	—	—	2	1	—	—	2	1
Frutta in guscio	—	—	384	310	—	—	381	277
Mandorle	2	24.000	48	33	2	33.300	67	33
Nocciuole	6	34.400	206	196	5	37.200	186	163
Noci	3	43.400	130	81	3	42.600	128	81
Altre legnose	—	—	649	401	—	—	747	326
Canne e vimini	3	5.200	16	11	3	6.300	19	11
Vivai	—	—	633	390	—	—	728	315
ALLEVAMENTI	—	—	481.243	413.294	—	—	585.112	436.570
PRODOTTI ZOOTECNICI ALIMENTARI	—	—	480.876	412.992	—	—	584.706	436.268
Carni	—	—	299.533	281.476	—	—	372.306	301.392
Bovine	1.356,0	58.200	90.559	54.460	1.494,2	66.500	99.364	52.297
Equine	5,3	42.100	223	156	6,5	52.000	338	193
Suine	1.956,6	48.400	95.135	82.948	2.202,6	61.200	134.799	92.950
Ovine e caprine	8,6	62.400	536	359	8,4	74.400	625	351
Pollame e conigli	2.101,8	53.802	113.080	143.553	2.278,2	60.214	137.180	155.602
Latte	—	—	130.791	80.788	—	—	134.836	81.648
Vacca e bufala	(a) 14.884,4	8.730	129.942	80.376	(a) 15.029,6	8.900	133.763	81.160
Pecora e capra	(a) 48,5	17.500	849	412	(a) 57,4	18.700	1.073	488
Uova	(b) 1.890	28.480	50.047	50.274	(b) 1.984	38.700	76.781	52.774
Miele	13,5	37.400	505	454	13,5	58.000	783	454
PRODOTTI ZOOT. NON ALIMENTARI	—	—	367	302	—	—	406	302
Lana	1,3	46.400	60	70	1,3	69.100	90	70
Bozzoli	—	—	—	—	—	—	—	—
Cera	3,2	96.000	307	232	3,2	98.600	316	232
TOTALE	—	—	971.968	783.380	—	—	1.197.423	817.232

(a) Migliaia di ettolitri. — (b) Milioni di pezzi.

Segue Tav. 104 — Produzione lorda vendibile per regione

Segue B — Quantità vendibili, prezzi e valori

TOSCANA

Quantità in migliaia di quintali; prezzi in lire; valori in milioni di lire

PRODOTTI	1972				1973 (Dati provvisori)			
	A prezzi correnti			Valori a prezzi 1963	A prezzi correnti			Valori a prezzi 1963
	Quantità vendibili	Prezzi	Valori		Quantità vendibili	Prezzi	Valori	
COLTIVAZIONI AGRICOLE	—	—	200.593	155.349	—	—	262.275	160.718
ERBACEE	—	—	123.401	102.959	—	—	147.224	99.524
Cereali	—	—	45.459	44.960	—	—	60.114	47.129
Frumento	5.601	7.025	39.348	38.893	5.927	8.897	52.734	41.157
Segale	1	6.300	6	6	1	7.300	7	6
Orzo	17	6.000	102	84	29	7.850	228	144
Avena	44	5.700	251	211	58	7.700	447	278
Riso (risone)	6	10.300	62	44	9	13.050	117	66
Granoturco	744	6.125	4.557	4.471	688	7.202	4.955	4.135
Cereali minori	26	9.800	255	171	31	13.420	416	204
Paglie	675	1.300	878	1.080	712	1.700	1.210	1.139
Legumi secchi	—	—	1.084	765	—	—	671	403
Fave	2	11.500	23	14	1	15.100	15	7
Fagiuoli	36	24.120	868	612	18	28.020	504	306
Piselli	—	—	—	—	—	—	—	—
Ceci	6	18.540	111	70	4	23.340	93	47
Cicerchie	1	6.490	6	5	—	—	—	—
Lenticchie	1	28.700	29	24	1	31.000	31	24
Lupini	4	7.700	31	28	1	9.000	9	7
Veccia	2	8.000	16	12	2	9.400	19	12
Legumi freschi	—	—	3.881	2.127	—	—	3.766	1.759
Fave	38	6.000	228	232	32	6.800	218	195
Fagiuoli	101	17.900	1.808	1.046	85	23.100	1.964	881
Piselli	123	15.000	1.845	849	99	16.000	1.584	683
Patate	1.216	6.341	7.711	3.745	1,062	8.294	8.808	3.271
Ortaggi	—	—	37.322	28.043	—	—	43.436	26.473
Patate dolci (Batate)	—	—	—	—	—	—	—	—
Agli	21	24.600	517	473	16	32.600	522	360
Cipolle e porri	212	6.100	1.293	890	261	7.650	1.997	1.096
Barbabietole da orto	27	7.700	208	126	23	9.900	228	107
Carote	23	7.300	166	175	23	8.800	202	175
Rape	13	5.900	77	43	12	8.200	98	40
Asparagi	48	39.050	1.874	1.205	51	42.750	2.180	1.280
Bietole	43	6.340	273	241	47	8.250	388	263
Carciofi	327	15.800	5.167	3.826	242	18.500	4.477	2.831
Cardi	80	9.900	792	568	81	13.730	1.112	583
Finocchi	98	5.450	534	711	111	9.100	1.010	805
Sedani	48	9.000	432	394	43	12.300	529	353
Cavoli (a)	239	4.800	1.147	1.133	204	7.200	1.469	967
Cavolifiori	265	6.000	1.590	1.431	227	10.200	2.315	1.226
Indivia	83	6.600	548	581	71	9.300	660	497
Lattuga	100	9.550	955	690	84	10.150	853	580
Radicchio	70	10.300	721	560	53	14.850	787	424
Spinaci	171	9.550	1.633	1.411	162	11.150	1.806	1.337
Melanzane	47	8.800	414	301	47	10.600	498	301
Peperoni	96	10.750	1.032	876	174	11.100	1.931	1.044
Pomodori	1.060	4.600	4.876	3.996	1,262	5.800	7.320	4.758
Cetrioli	32	7.100	227	182	27	8.800	238	154
Zucche	22	4.900	108	86	30	6.600	198	117
Zucchine	179	8.800	1.575	1.110	166	11.700	1.942	1.029
Cocomeri	185	4.800	888	583	187	4.700	879	589
Poponi	79	8.250	652	288	64	8.800	563	234
Fragole	31	39.900	1.237	1.026	45	44.200	1.989	1.490
Funghi coltivati	6	50.100	301	211	5	55.100	278	176
Altri ortaggi e orti familiari	986	8.200	8.085	5.226	690	10.100	6.969	3.657
Barbabietole da zucchero	3.174	1.120	3.555	2.460	2,416	1.280	3.092	1.872
Tabacco	39	78.000	3.042	2.297	38	84.800	3.222	2.238
Fibre tessili	—	—	—	—	—	—	—	—
Canapa	—	—	—	—	—	—	—	—
Lino	—	—	—	—	—	—	—	—
Cotone	—	—	—	—	—	—	—	—
Semi oleosi	—	—	620	749	—	—	1.109	939
Canapa	—	—	—	—	—	—	—	—
Lino	0,2	9.600	2	—	—	—	—	—
Cotone	—	—	—	—	—	—	—	—
Arachide	—	—	—	—	—	—	—	—
Colza	—	—	—	—	0,5	15.200	8	5
Girasole	106,7	5.790	618	749	133,4	8.250	1.101	934
Ravizzone	—	—	—	—	—	—	—	—
Sesamo	—	—	—	—	—	—	—	—
Soia	—	—	—	—	—	—	—	—

(a) Compresi i broccoletti di rapa.

Segue TAV. 104 — Produzione lorda vendibile per regione

Segue B — QUANTITÀ VENDIBILI, PREZZI E VALORI

TOSCANA

Quantità in migliaia di quintali; prezzi in lire; valori in milioni di lire

PRODOTTI	1972				1973 (Dati provvisori)			
	A prezzi correnti			Valori a prezzi 1963	A prezzi correnti			Valori a prezzi 1963
	Quantità vendibili	Prezzi	Valori		Quantità vendibili	Prezzi	Valori	
Altre industriali	86	15.000	1.290	1.187	84	15.500	1.302	1.159
Coltivazioni floreali	—	—	19.437	16.626	—	—	21.704	14.281
FORAGGI	381	2.480	945	949	369	3.000	1.107	919
LEGNOSE	—	—	**76.247**	**51.441**	—	—	**113.944**	**60.275**
Prodotti vitivinicoli	—	—	44.837	27.554	—	—	71.489	34.506
Uva da tavola	38	8.700	331	375	49	11.400	559	483
Uva da vino per il consumo diretto	246	7.900	1.943	1.402	267	10.800	2.884	1.522
Uva passa	0,6	23.000	14	11	1,0	29.000	29	19
Vino	(a) 3.646	11.600	42.293	25.522	(a) 4.596	14.700	67.561	32.172
Vinacce	183	920	168	148	235	1.300	306	190
Cremor tartaro	4	22.000	88	96	5	30.000	150	120
Prodotti della olivicoltura	—	—	**16.578**	**16.033**	—	—	**21.583**	**17.781**
Olive per consumo diretto	8	21.500	172	134	8	23.400	187	134
Olio	220	72.900	16.038	15.312	244	85.500	20.862	16.982
Sanse	379	970	368	587	429	1.245	534	665
Agrumi	—	—	38	31	—	—	48	31
Arance	3	5.000	15	15	3	6.800	20	15
Mandarini	1	10.000	10	7	1	15.000	15	7
Limoni	1	12.500	13	9	1	13.000	13	9
Bergamotti	—	—	—	—	—	—	—	—
Cedri	—	—	—	—	—	—	—	—
Chinotti	—	—	—	—	—	—	—	—
Limette	—	—	—	—	—	—	—	—
Pompelmi	—	—	—	—	—	—	—	—
Frutta	—	—	**8.332**	**4.053**	—	—	**13.483**	**4.588**
Albicocche	8	15.600	125	63	17	18.700	318	134
Ciliegie	45	27.000	1.215	410	82	31.800	1.972	564
Pesche	298	15.700	4.679	1.863	348	21.600	7.482	2.175
Susine	24	7.500	180	114	31	15.000	465	147
Mele	68	7.600	517	248	72	9.300	670	263
Pere	182	6.500	1.183	1.110	177	12.000	2.124	1.060
Cotogne	(0,4)	3.900	2	1	(0,2)	5.200	1	..
Melograne	(0,3)	5.200	2	1	(0,3)	6.200	2	1
Loti	9	7.300	66	41	10	6.700	67	45
Fichi freschi	39	8.600	335	182	34	10.300	350	189
Carrube	—	—	—	—	—	—	—	—
Prugne secche	—	—	—	—	—	—	—	—
Fichi secchi	(0,2)	14.900	3	2	0,3)	20.600	6	3
Altra frutta	—	—	25	18	—	—	26	17
Frutta in guscio	—	—	**682**	**450**	—	—	**689**	**450**
Mandorle	2	26.800	54	34	2	34.500	69	34
Nocciuole	2	34.300	69	65	2	36.800	74	66
Noci	13	43.000	559	351	13	42.000	546	351
Altre legnose	—	—	5.760	3.320	—	—	6.652	2.919
Canne e vimini	17	5.500	94	64	17	6.450	110	64
Vivai	—	—	5.666	3.256	—	—	6.542	2.855
ALLEVAMENTI	—	—	**120.873**	**105.030**	—	—	**145.202**	**110.912**
PRODOTTI ZOOTECNICI ALIMENTARI	—	—	120.501	104.610	—	—	144.701	110.508
Carni	—	—	**90.114**	**80.085**	—	—	**109.940**	**85.643**
Bovine	433,8	63.100	27.373	18.220	419,7	71.000	29.799	17.827
Equine	4,6	39.000	179	143	5,7	48.200	275	177
Suine	608,6	48.900	29.761	25.013	653,4	59.800	39.073	25.855
Ovine e caprine	29,7	62.600	1.859	1.236	33,1	74.100	2.453	1.377
Pollame e conigli	504,6	61.320	30.942	35.473	563,4	68.051	38.340	39.607
Latte	—	—	**19.299**	**12.049**	—	—	**19.095**	**11.021**
Vacca e bufala	(a)1.542,1	8.920	13.756	9.253	(a)1.334,5	9.090	12.131	8.007
Pecora e capra	(a) 328,0	16.900	5.543	2.796	(a) 353,5	19.700	6.964	3.014
Uova	(b) 433	25.300	10.955	12.341	(b) 481	32.200	15.488	13.709
Miele	3,9	34.200	133	135	3,9	45.600	178	135
PRODOTTI ZOOT. NON ALIMENTARI	—	—	372	420	—	—	501	404
Lana	6,6	44.000	290	354	6,3	65.500	413	338
Bozzoli	—	—	—	—	—	—	—	—
Cera	0,9	90.800	82	66	0,9	97.800	88	66
TOTALE	—	—	**321.466**	**260.379**	—	—	**407.477**	**271.630**

(a) Migliaia di ettolitri. — (b) Milioni di pezzi.

Segue TAV. 104 — Produzione lorda vendibile per regione

Segue B — QUANTITÀ VENDIBILI, PREZZI E VALORI

UMBRIA

Quantità in migliaia di quintali; prezzi in lire; valori in milioni di lire

PRODOTTI	1972				1973 (Dati provvisori)			
	A prezzi correnti			Valori a prezzi 1963	A prezzi correnti			Valori a prezzi 1963
	Quantità vendibili	Prezzi	Valori		Quantità vendibili	Prezzi	Valori	
COLTIVAZIONI AGRICOLE	—	—	**42.958**	**35.055**	—	—	**60.846**	**39.460**
ERBACEE	—	—	30.180	24.793	—	—	39.926	26.804
Cereali	—	—	18.351	16.793	—	—	23.301	17.037
Frumento	2.580	6.903	17.809	16.254	2.630	8.640	22.997	16.506
Segale	—	—	—	—	—	—	—	—
Orzo	14	6.400	90	67	4	8.150	33	19
Avena	—	—	—	—	—	—	—	—
Riso (risone)	—	—	—	—	—	—	—	—
Granoturco	32	6.094	195	168	39	7.103	277	205
Cereali minori	—	—	—	—	—	—	—	—
Paglie	234	1.100	257	304	236	1.500	354	307
Legumi secchi	—	—	318	219	—	—	364	219
Fave	3	11.500	35	23	2	15.100	30	15
Fagiuoli	11	24.000	264	186	10	27.900	279	189
Piselli	—	—	—	—	—	—	—	—
Ceci	1	18.500	19	11	1	23.300	23	11
Cicerchie	—	—	—	—	—	—	—	—
Lenticchie	—	—	—	—	1	31.500	32	23
Lupini	—	—	—	—	—	—	—	—
Veccia	—	—	—	—	—	—	—	—
Legumi freschi	—	—	**426**	**303**	—	—	**435**	**257**
Fave	23	5.950	137	143	20	6.500	196	124
Fagiuoli	13	17.600	229	133	11	22.800	251	113
Piselli	4	15.000	60	27	3	16.000	48	20
Patate	**190**	**6.500**	**1.235**	**561**	**171**	**8.398**	**1.436**	**504**
Ortaggi	—	—	**4.711**	**3.132**	—	—	**6.669**	**3.613**
Patate dolci (Batate)	—	—	—	—	—	—	—	—
Agli	2	24.700	49	36	3	32.800	98	55
Cipolle e porri	5	6.220	31	17	4	7.770	31	14
Barbabietole da orto	1	8.000	8	6	1	10.200	10	6
Carote	1	7.300	7	8	1	8.800	9	8
Rape	..	—	—	—	..	—	—	—
Asparagi	1	39.000	39	24	..	—	—	—
Bietole	1	6.200	6	6	1	8.100	8	6
Carciofi	3	16.000	48	34	2	18.700	37	23
Cardi	1	9.900	10	7	1	13.700	14	7
Finocchi	3	5.400	16	22	3	9.100	27	22
Sedani	3	8.600	26	25	1	11.900	12	8
Cavoli (a)	24	4.700	113	110	24	7.100	170	110
Cavolifiori	32	5.950	190	163	32	10.200	336	163
Indivia	2	9.400	13	14	2	9.100	18	14
Lattuga	1	9.550	10	7	2	10.150	20	13
Radicchio	1	10.600	11	8	1	15.050	15	8
Spinaci	1	9.450	9	8	2	11.050	22	16
Melanzane	2	8.700	17	12	6	10.300	62	36
Peperoni	88	10.790	948	815	149	11.100	1.654	872
Pomodori	195	4.610	899	703	204	6.900	1.304	734
Cetrioli	1	7.100	7	5	1	8.800	9	5
Zucche	—	—	—	—	—	—	—	—
Zucchine	1	8.900	9	6	1	11.700	12	6
Cocomeri	7	4.800	34	16	7	4.700	33	16
Poponi	5	8.200	41	17	5	8.800	44	17
Fragole	1	40.000	40	31	1	44.300	44	31
Funghi coltivati	1	50.100	50	35	2	55.100	110	70
Altri ortaggi e orti familiari	287	8.100	2.082	1.298	268	10.500	2.820	1.353
Barbabietole da zucchero	**486**	**1.130**	**549**	**425**	**407**	**1.280**	**521**	**356**
Tabacco	**52**	**81.200**	**4.222**	**3.016**	**75**	**87.900**	**6.593**	**4.350**
Fibre tessili	—	—	—	—	—	—	—	—
Canapa	—	—	—	—	—	—	—	—
Lino	—	—	—	—	—	—	—	—
Cotone	—	—	—	—	—	—	—	—
Semi oleosi	—	—	**80**	**98**	—	—	**374**	**315**
Canapa	—	—	—	—	—	—	—	—
Lino	—	—	—	—	—	—	—	—
Cotone	—	—	—	—	—	—	—	—
Arachide	—	—	—	—	—	—	—	—
Colza	—	—	—	—	—	—	—	—
Girasole	13,7	5.820	80	98	45,0	8.300	374	315
Ravizzone	—	—	—	—	—	—	—	—
Sesamo	—	—	—	—	—	—	—	—
Soia	—	—	—	—	—	—	—	—

(a) Compresi i broccoletti di rapa.

Segue TAV. 104 — Produzione lorda vendibile per regione

Segue B — QUANTITÀ VENDIBILI, PREZZI E VALORI

UMBRIA

Quantità in migliaia di quintali; prezzi in lire; valori in milioni di lire

PRODOTTI	1972				1973 (Dati provvisori)			
	A prezzi correnti			Valori a prezzi 1963	A prezzi correnti			Valori a prezzi 1963
	Quantità vendibili	Prezzi	Valori		Quantità vendibili	Prezzi	Valori	
Altre industriali	—	—	—	—	—	—	—	—
Coltivazioni floreali	—	—	288	246	—	—	233	153
FORAGGI	205	2.410	494	472	199	2.900	577	458
LEGNOSE	—	—	12.284	9.790	—	—	20.343	12.198
Prodotti vitivinicoli	—	—	6.104	4.170	—	—	11.836	5.598
Uva da tavola	—	—	—	..	—	—	—	—
Uva da vino per il consumo diretto	13	5.800	75	56	18	7.100	128	77
Uva passa	—	—	—	—	—	—	—	—
Vino	(a) 645	9.265	5.976	4.064	(a) 867	13.400	11.618	5.462
Vinacce	34	920	31	26	46	1.300	60	35
Cremor tartaro	1	22.000	22	24	1	30.000	30	24
Prodotti della olivicoltura	—	—	5.585	5.304	—	—	7.785	6.320
Olive per consumo diretto	—	—	—	—	—	—	—	—
Olio	72	75.900	5.465	5.098	86	88.500	7.611	6.089
Sanse	124	970	120	206	139	1.250	174	231
Agrumi	—	—	—	—	—	—	—	—
Arance	—	—	—	—	—	—	—	—
Mandarini	—	—	—	—	—	—	—	—
Limoni	—	—	—	—	—	—	—	—
Bergamotti	—	—	—	—	—	—	—	—
Cedri	—	—	—	—	—	—	—	—
Chinotti	—	—	—	—	—	—	—	—
Limette	—	—	—	—	—	—	—	—
Pompelmi	—	—	—	—	—	—	—	—
Frutta	—	—	461	237	—	—	576	207
Albicocche	1	15.500	16	8	1	18.000	18	8
Ciliegie	3	25.800	77	21	2	30.800	62	14
Pesche	10	15.300	153	63	9	21.500	194	56
Susine	4	7.300	29	18	4	15.100	60	18
Mele	11	7.900	87	39	10	9.500	95	35
Pere	14	6.500	91	83	12	11.400	137	71
Cotogne	—	—	—	—	—	—	—	—
Melograne	—	—	—	—	—	—	—	—
Loti	—	—	—	—	—	—	—	—
Fichi freschi	1	8.450	8	5	1	10.200	10	5
Carrube	—	—	—	—	—	—	—	—
Prugne secche	—	—	—	—	—	—	—	—
Fichi secchi	—	—	—	—	—	—	—	—
Altra frutta	—	—	—	—	—	—	—	—
Frutta in guscio	—	—	44	27	—	—	43	27
Mandorle	—	—	—	—	—	—	—	—
Nocciuole	—	—	—	—	—	—	—	—
Noci	1	43.700	44	27	1	42.500	43	27
Altre legnose	—	—	90	52	—	—	103	46
Canne e vimini	—	—	—	—	—	—	—	—
Vivai	—	—	90	52	—	—	103	46
ALLEVAMENTI	—	—	65.074	55.492	—	—	78.809	58.115
PRODOTTI ZOOTECNICI ALIMENTARI	—	—	64.915	55.309	—	—	78.587	57.926
Carni	—	—	52.385	44.188	—	—	65.187	46.743
Bovine	269,7	62.900	16.964	10.788	269,8	73.800	19.911	10.792
Equine	2,3	40.700	94	67	2,7	55.100	149	79
Suine	417,8	49.400	20.639	16.796	446,7	61.000	27.249	17.957
Ovine e caprine	10,0	64.400	644	417	10,9	75.700	825	455
Pollame e conigli	240,6	58.371	14.044	16.120	260,6	65.437	17.053	17.460
Latte	—	—	4.932	3.092	—	—	4.788	2.896
Vacca e bufala	(a) 426,2	9.120	3.887	2.557	(a) 391,5	9.300	3.641	2.349
Pecora e capra	(a) 62,6	16.700	1.045	535	(a) 64,1	17.900	1.147	547
Uova	(b) 309	24.230	7.487	7.947	(b) 319	26.600	8.485	8.205
Miele	2,5	44.500	111	82	2,5	50.800	127	82
PRODOTTI ZOOT. NON ALIMENTARI	—	—	159	183	—	—	222	189
Lana	2,6	39.000	101	140	2,7	58.100	157	146
Bozzoli	—	—	—	—	—	—	—	—
Cera	0,6	96.900	58	43	0,6	108.000	65	43
TOTALE	—	—	108.032	90.547	—	—	139.655	97.575

(a) Migliaia di ettolitri. — (b) Milioni di pezzi.

Segue TAV. 104 — Produzione lorda vendibile per regione

Segue B — QUANTITÀ VENDIBILI, PREZZI E VALORI

MARCHE

Quantità in migliaia di quintali; prezzi in lire; valori in milioni di lire

PRODOTTI	1972				1973 (Dati provvisori)			
	A prezzi correnti			Valori a prezzi 1963	A prezzi correnti			Valori a prezzi 1963
	Quantità vendibili	Prezzi	Valori		Quantità vendibili	Prezzi	Valori	
COLTIVAZIONI AGRICOLE	—	—	103.058	85.312	—	—	141.093	90.239
ERBACEE	—	—	75.935	66.712	—	—	93.591	66.135
Cereali	—	—	41.592	41.382	—	—	54.257	43.068
Frumento	5.852	6.808	39.840	39.794	6.086	8.542	51.986	41.385
Segale	—	—	—	—	—	—	—	—
Orzo	20	6.500	130	96	47	8.250	388	226
Avena	4	6.400	26	19	—	—	—	—
Riso (risone)	—	—	—	—	—	—	—	—
Granoturco	149	6.597	983	123	110	7.691	846	534
Cereali minori	1	6.400	6	6	25	8.450	211	164
Paglie	506	1.200	607	744	516	1.600	826	759
Legumi secchi	—	—	163	114	—	—	178	107
Fave	2	11.500	23	14	1	15.100	15	7
Fagiuoli	5	24.100	121	88	5	28.000	140	88
Piselli	—	—	—	—	—	—	—	—
Ceci	1	18.550	19	12	1	23.350	23	12
Cicerchie	—	—	—	—	—	—	—	—
Lenticchie	—	—	—	—	—	—	—	—
Lupini	—	—	—	—	—	—	—	—
Veccia	—	—	—	—	—	—	—	—
Legumi freschi	—	—	1.766	1.024	—	—	2.628	1.000
Fave	40	6.000	240	244	36	6.800	245	220
Fagiuoli	39	17.600	686	408	39	22.750	887	408
Piselli	56	15.000	840	372	56	16.000	896	372
Patate	466	6.200	2.889	1.351	324	8.099	2.624	940
Ortaggi	—	—	16.583	13.605	—	—	22.750	13.539
Patate dolci (Batate)	—	—	—	—	—	—	—	—
Agli	4	23.800	95	74	4	32.000	128	74
Cipolle e porri	67	6.150	412	235	45	7.700	347	186
Barbabietole da orto	1	7.700	8	5	1	9.900	10	5
Carote	5	7.250	36	39	4	8.800	35	31
Rape	12	5.900	71	40	13	8.200	107	43
Asparagi	..	—	—	—	—	—	—	—
Bietole	34	6.250	213	190	27	8.150	220	181
Carciofi	23	15.780	363	265	22	18.500	407	253
Cardi	15	9.900	149	134	14	13.800	193	125
Finocchi	356	5.600	1.994	2.136	359	9.300	3.339	2.154
Sedani	31	8.750	271	260	31	12.200	378	260
Cavoli (a)	52	4.800	250	239	45	7.200	324	207
Cavolifiori	512	5.870	3.005	2.816	450	10.000	4.500	2.475
Indivia	164	6.390	1.048	1.164	182	9.100	1.747	1.363
Lattuga	117	9.550	1.117	737	87	10.150	883	548
Radicchio	63	10.300	649	491	56	14.850	832	437
Spinaci	13	9.550	124	111	19	11.150	212	162
Melanzane	37	8.900	329	248	34	10.500	357	228
Peperoni	58	10.800	626	331	62	11.100	688	353
Pomodori	482	4.500	2.169	1.759	516	5.800	2.993	1.883
Cetrioli	10	6.950	70	60	11	8.550	94	55
Zucche	—	—	—	—	—	—	—	—
Zucchine	24	8.800	211	137	28	11.600	325	160
Cocomeri	17	4.800	82	40	18	4.700	85	42
Poponi	15	8.150	122	52	15	8.700	131	52
Fragole	6	39.900	239	196	5	44.200	221	163
Funghi coltivati	—	—	—	—	1	55.200	55	35
Altri ortaggi e orti familiari	364	8.050	2.930	1.856	416	9.950	4.139	2.122
Barbabietole da zucchero	10.305	1.210	12.469	8.780	7.164	1.360	9.743	6.104
Tabacco	1	80.000	80	58	1	86.700	87	58
Fibre tessili	—	—	—	—	—	—	—	—
Canapa	—	—	—	—	—	—	—	—
Lino	—	—	—	—	—	—	—	—
Cotone	—	—	—	—	—	—	—	—
Semi oleosi	—	—	190	224	—	—	305	254
Canapa	—	—	—	—	—	—	—	—
Lino	—	—	—	—	—	—	—	—
Cotone	—	—	—	—	—	—	—	—
Arachide	—	—	—	—	—	—	—	—
Colza	—	—	—	—	—	—	—	—
Girasole	32,7	5.830	190	224	36,3	8.400	305	254
Ravizzone	—	—	—	—	—	—	—	—
Sesamo	—	—	—	—	—	—	—	—
Soia	—	—	—	—	—	—	—	—

(a) Compresi i broccoletti di rapa.

Segue TAV. 104 — Produzione lorda vendibile per regione

Segue B — QUANTITÀ VENDIBILI, PREZZI E VALORI

MARCHE

Quantità in migliaia di quintali; prezzi in lire; valori in milioni di lire

PRODOTTI	1972				1973 (Dati provvisori)			
	A prezzi correnti			Valori a prezzi 1963	A prezzi correnti			Valori a prezzi 1963
	Quantità vendibili	Prezzi	Valori		Quantità vendibili	Prezzi	Valori	
Altre industriali	—	—	—	—	—	—	—	—
Coltivazioni floreali	—	—	203	174	—	—	1.619	1.065
FORAGGI	377	2.650	999	939	366	3.100	1.135	911
LEGNOSE	—	—	26.124	17.661	—	—	46.367	23.193
Prodotti vitivinicoli	—	—	17.013	11.971	—	—	34.898	17.298
Uva da tavola	14	7.500	105	96	15	8.900	134	103
Uva da vino per il consumo diretto	123	5.800	713	566	123	8.200	1.009	566
Uva passa	—	—	—	—	—	—	—	—
Vino	(a) 1.670	9.620	16.065	11.189	(a) 2.460	13.630	33.530	16.482
Vinacce	93	920	86	72	128	1.300	166	99
Cremor tartaro	2	22.000	44	48	2	29.700	59	48
Prodotti della olivicoltura	—	—	1.775	1.826	—	—	3.383	2.719
Olive per consumo diretto	4	23.700	95	67	5	26.200	131	84
Olio	28	58.300	1.632	1.680	42	75.300	3.163	2.520
Sanse	51	950	48	79	74	1.200	89	115
Agrumi	—	—	—	—	—	—	—	—
Arance	—	—	—	—	—	—	—	—
Mandarini	—	—	—	—	—	—	—	—
Limoni	—	—	—	—	—	—	—	—
Bergamotti	—	—	—	—	—	—	—	—
Cedri	—	—	—	—	—	—	—	—
Chinotti	—	—	—	—	—	—	—	—
Limette	—	—	—	—	—	—	—	—
Pompelmi	—	—	—	—	—	—	—	—
Frutta	—	—	6.759	3.501	—	—	7.386	2.755
Albicocche	2	15.300	31	16	2	18.200	36	16
Ciliegie	31	26.900	822	282	26	30.700	798	237
Pesche	287	15.000	3.255	1.367	110	21.400	2.354	693
Susine	51	7.400	377	245	28	15.000	420	134
Mele	83	7.700	639	299	108	9.450	1.024	389
Pere	167	6.770	1.131	1.010	176	13.000	2.288	1.065
Cotogne	—	—	—	—	—	—	—	—
Melograne	—	—	—	—	—	—	—	—
Loti	12	7.200	86	53	6	6.300	38	26
Fichi freschi	49	8.500	417	228	42	10.200	428	195
Carrube	—	—	—	—	—	—	—	—
Prugne secche	—	—	—	—	—	—	—	—
Fichi secchi	(0,1)	14.900	1	1	—	—	—	—
Altra frutta	—	—	—	—	—	—	—	—
Frutta in guscio	—	—	372	234	—	—	454	294
Mandorle	1	26.400	26	17	1	34.400	34	17
Nocciuole	—	—	—	—	1	37.600	38	33
Noci	8	43.300	346	217	9	42.400	382	244
Altre legnose	—	—	205	129	—	—	246	127
Canne e vimini	20	5.400	108	73	21	6.400	134	77
Vivai	—	—	97	56	—	—	112	50
ALLEVAMENTI	—	—	95.756	75.427	—	—	113.225	78.915
PRODOTTI ZOOTECNICI ALIMENTARI	—	—	95.533	75.209	—	—	112.921	78.695
Carni	—	—	76.929	59.702	—	—	93.127	62.897
Bovine	557,6	67.860	37.832	20.743	532,7	78.700	41.923	19.816
Equine	1,2	39.900	47	36	1,5	48.800	73	45
Suine	374,4	48.600	18.196	15.126	403,8	61.800	24.955	16.314
Ovine e caprine	12,6	64.600	814	618	13,9	76.300	1.051	571
Pollame e conigli	336,4	59.561	20.033	23.279	377,9	66.486	25.125	26.151
Latte	—	—	7.060	4.264	—	—	7.205	4.191
Vacca e bufala	(a) 571,4	8.830	5.046	3.261	(a) 552,5	9.000	4.873	3.141
Pecora e capra	(a) 120,6	16.700	2.014	1.013	(a) 124,7	17.900	2.232	1.047
Uova	(b) 427	26.590	11.354	11.102	(b) 441	27.900	12.304	11.466
Miele	43	44.100	190	141	43	66.300	285	141
PRODOTTI ZOOT. NON ALIMENTARI	—	—	223	218	—	—	304	220
Lana	2,7	44.500	120	143	2,8	68.500	192	148
Bozzoli	(c) 50,1	127.500	6	6	(c) 24,5	254.000	6	3
Cera	1,0	96.600	97	69	1,0	105.800	106	69
TOTALE	—		198.814	160.739	—	—	254.318	169.154

(a) Migliaia di ettolitri. — (b) Milioni di pezzi. — (c) Quintali.

Segue TAV. 104 — Produzione lorda vendibile per regione

Segue B — QUANTITÀ VENDIBILI, PREZZI E VALORI

LAZIO

Quantità in migliaia di quintali; prezzi in lire; valori in milioni di lire

PRODOTTI	1972				1973 (Dati provvisori)			
	A prezzi correnti			Valori a prezzi 1963	A prezzi correnti			Valori a prezzi 1963
	Quantità vendibili	Prezzi	Valori		Quantità vendibili	Prezzi	Valori	
COLTIVAZIONI AGRICOLE	—	—	239.803	186.199	—	—	347.489	213.208
ERBACEE	—	—	155.583	129.207	—	—	213.610	140.622
Cereali	—	—	37.509	37.090	—	—	50.230	38.764
Frumento	4.719	7.082	33.423	33.604	4.995	9.092	45.417	35.569
Segale	—	—	—	—	—	—	—	—
Orzo	279	6.290	1.755	1.353	291	8.040	2.340	1.411
Avena	79	5.700	450	379	85	7.700	655	408
Riso (risone)	1	10.350	10	7	1	13.100	13	7
Granoturco	207	6.087	1.269	1.182	139	7.129	991	764
Cereali minori	—	—	—	—	—	—	—	—
Paglie	471	1.300	612	565	479	1.700	814	575
Legumi secchi	—	—	1.686	1.203	—	—	1.851	1.134
Fave	—	—	—	—	—	—	—	—
Fagiuoli	60	24.000	1.440	990	57	27.900	1.590	941
Piselli	—	—	—	—	—	—	—	—
Ceci	6	18.500	111	71	6	23.300	117	59
Cicerchie	—	—	—	—	—	—	—	—
Lenticchie	2	28.500	57	30	2	30.800	62	30
Lupini	10	7.800	78	82	9	9.100	82	74
Veccia	—	—	—	—	—	—	—	—
Legumi freschi	—	—	8.944	5.259	—	—	11.127	5.430
Fave	143	6.000	858	930	135	6.800	918	876
Fagiuoli	263	17.800	4.681	2.656	281	23.000	6.463	2.839
Piselli	219	15.550	3.405	1.653	227	16.600	3.746	1.714
Patate	827	5.933	4.907	2.597	769	7.919	6.090	2.415
Ortaggi	—	—	85.471	68.290	—	—	109.329	69.702
Patate dolci (Batate)	—	—	—	—	—	—	—	—
Agli	50	23.900	1.195	1.000	41	32.000	1.312	826
Cipolle e porri	276	6.060	1.673	966	270	7.610	2.055	945
Barbabietole da orto	145	7.700	1.117	747	138	6.900	1.366	711
Carote	193	7.100	1.370	1.486	189	8.800	1.663	1.455
Rape	324	6.030	1.954	1.345	324	8.330	2.699	1.345
Asparagi	55	39.105	2.151	1.461	51	42.800	2.183	1.386
Bietole	143	6.350	908	767	147	8.250	1.213	805
Carciofi	894	16.140	14.428	10.817	855	18.800	16.074	10.346
Cardi	9	9.800	88	67	8	13.700	110	65
Finocchi	670	5.700	3.819	5.427	685	9.400	6.439	6.549
Sedani	122	8.650	1.055	1.013	123	12.000	1.476	1.031
Cavoli (a)	940	4.580	4.305	4.822	871	7.000	6.097	4.468
Cavolifiori	609	6.140	3.739	3.532	564	10.200	5.753	3.271
Indivia	207	6.490	1.343	1.648	218	9.170	1.999	1.735
Lattuga	475	9.450	4.489	3.610	499	10.050	5.018	3.799
Radicchio	50	10.700	536	413	50	15.250	763	413
Spinaci	285	9.500	2.708	3.853	287	11.100	3.186	2.873
Melanzane	315	8.750	2.791	3.201	335	10.400	3.484	2.312
Peperoni	347	10.750	3.730	4.231	302	11.100	3.672	3.213
Pomodori	2.090	4.500	9.405	7.890	2.258	5.800	13.096	8.524
Cetrioli	189	6.990	1.309	1.097	194	8.600	1.668	1.145
Zucche	213	4.800	1.022	873	84	6.600	422	269
Zucchine	322	8.900	2.866	1.674	484	12.000	5.808	2.517
Cocomeri	1.330	4.750	6.318	3.369	1.481	4.650	6.887	3.639
Poponi	365	8.250	3.011	1.460	362	8.900	3.231	1.453
Fragole	33	40.000	1.320	1.082	35	44.300	1.695	1.192
Funghi coltivati	23	50.000	1.150	807	28	55.000	1.540	983
Altri ortaggi e orti familiari	710	8.000	5.680	3.692	669	9.900	6.623	3.479
Barbabietole da zucchero	1.079	1.120	1.208	1.052	1.135	1.270	1.441	1.107
Tabacco	36	82.500	2.970	2.138	39	89.200	3.479	2.317
Fibre tessili	—	—	—	—	—	—	—	—
Canapa	—	—	—	—	—	—	—	—
Lino	—	—	—	—	—	—	—	—
Cotone	—	—	—	—	—	—	—	—
Semi oleosi	—	—	141	94	—	—	154	70
Canapa	—	—	—	—	—	—	—	—
Lino	—	—	—	—	—	—	—	—
Cotone	—	—	—	—	—	—	—	—
Arachide	5,1	23.700	121	73	4,1	34.000	139	57
Colza	—	—	—	—	—	—	—	—
Girasole	3,5	5.810	20	21	1,8	8.300	15	13
Ravizzone	—	—	—	—	—	—	—	—
Sesamo	—	—	—	—	—	—	—	—
Soia	—	—	—	—	—	—	—	—

(a) Compresi i broccoletti di rapa.

Segue TAV. 104 — Produzione lorda vendibile per regione

Segue B — QUANTITÀ VENDIBILI, PREZZI E VALORI

LAZIO

Quantità in migliaia di quintali; prezzi in lire; valori in milioni di lire

PRODOTTI	1972				1973 (Dati provvisori)			
	A prezzi correnti			Valori a prezzi 1963	A prezzi correnti			Valori a prezzi 1963
	Quantità vendibili	Prezzi	Valori		Quantità vendibili	Prezzi	Valori	
Altre industriali	1	16.000	16	14	1	16.700	17	14
Coltivazioni floreali	—	—	12.731	11.490	—	—	29.892	19.669
FORAGGI	333	2.600	866	799	323	3.100	1.001	775
LEGNOSE	—	—	83.354	56.193	—	—	132.878	71.811
Prodotti vitivinicoli	—	—	47.091	26.551	—	—	86.645	39.212
Uva da tavola	507	15.000	7.605	3.924	634	16.250	10.303	4.907
Uva da vino per il consumo diretto	95	7.500	713	532	89	10.000	890	498
Uva passa	0,3	23.000	7	6	0,3	30.100	9	6
Vino	(a) 3.266	11.800	38.539	21.882	(a) 4.997	15.000	74.955	33.480
Vinacce	175	920	161	135	261	1.300	339	201
Cremor tartaro	3	22.000	66	72	5	29.700	149	130
Prodotti della olivicoltura	—	—	19.284	18.664	—	—	24.681	20.930
Olive per consumo diretto	30	24.000	720	492	34	27.200	925	558
Olio	246	73.800	18.155	17.515	276	84.000	23.184	19.651
Sanse	424	965	409	657	465	1.230	572	721
Agrumi	—	—	1.912	1.654	—	—	2.705	1.477
Arance	276	5.300	1.463	1.402	246	8.800	2.165	1.250
Mandarini	23	13.500	311	166	21	18.700	393	151
Limoni	9	15.300	138	86	8	18.350	147	76
Bergamotti	—	—	—	—	—	—	—	—
Cedri	—	—	—	—	—	—	—	—
Chinotti	—	—	—	—	—	—	—	—
Limette	—	—	—	—	—	—	—	—
Pompelmi	—	—	—	—	—	—	—	—
Frutta	—	—	9.964	4.694	—	—	11.961	4.201
Albicocche	14	15.800	221	112	12	18.900	227	96
Ciliege	122	23.850	2.910	878	88	30.600	2.693	634
Pesche	216	15.700	3.391	1.369	201	21.700	4.362	1.274
Susine	43	7.400	318	194	38	14.800	562	171
Mele	120	7.900	948	438	105	9.600	1.008	383
Pere	183	6.400	1.171	1.107	185	11.280	2.087	1.119
Cotogne	2	4.200	8	5	2	5.300	11	5
Melograne	2	5.300	11	9	2	6.100	12	9
Loti	11	6.700	74	50	12	6.200	74	54
Fichi freschi	74	8.400	622	337	66	10.100	667	300
Carrube	23	5.400	124	86	14	6.400	90	53
Prugne secche	—	—	—	—	—	—	—	—
Fichi secchi	2	15.800	32	19	1	20.700	21	10
Altra frutta	—	—	134	90	—	—	147	93
Frutta in guscio	—	—	4.843	4.472	—	—	5.584	5.843
Mandorle	8	26.400	211	138	7	34.400	241	121
Nocciuole	112	33.500	3.752	3.791	153	36.000	5.508	5.179
Noci	20	44.000	880	543	20	41.750	835	543
Altre legnose	—	—	260	158	—	—	302	148
Canne e vimini	16	5.500	88	60	16	6.550	105	60
Vivai	—	—	172	98	—	—	197	88
ALLEVAMENTI	—	—	121.082	88.870	—	—	138.821	92.855
PRODOTTI ZOOTECNICI ALIMENTARI	—	—	120.476	88.032	—	—	137.917	92.017
Carni	—	—	66.364	50.149	—	—	79.644	53.226
Bovine	504,1	62.300	31.405	16.484	494,3	70.200	34.700	16.164
Equine	14,6	41.400	604	432	16,1	51.100	823	477
Suine	264,9	48.600	12.874	10.861	275,2	59.600	16.402	11.283
Ovine e caprine	34,5	63.300	2.184	1.404	39,5	75.500	2.982	1.608
Pollame e conigli	303,0	63.686	19.297	20.968	342,4	72.246	24.737	23.694
Latte	—	—	42.581	25.450	—	—	42.573	24.760
Vacca e bufala	(a) 3.951,1	9.320	36.824	22.521	(a) 3.817,3	9.500	36.264	21.759
Pecora e capra	(a) 332,8	17.300	5.757	2.929	(a) 341,0	18.500	6.309	3.001
Uova	(b) 431	26.700	11.508	12.413	(b) 486	32.200	15.649	13.997
Miele	0,6	38.000	23	20	1,0	51.000	51	34
PRODOTTI ZOOT. NON ALIMENTARI	—	—	606	838	—	—	904	836
Lana	15,1	38.900	587	824	15,1	58.500	883	824
Bozzoli	—	—	—	—	—	—	—	—
Cera	0,2	95.900	19	14	0,2	102.700	21	14
TOTALE	—	—	360.885	275.069	—	—	486.310	306.063

(a) Migliaia di ettolitri. — (b) Milioni di pezzi.

Segue TAV. 104 — Produzione lorda vendibile per regione

Segue B — QUANTITÀ VENDIBILI, PREZZI E VALORI

ABRUZZI

Quantità in migliaia di quintali; prezzi in lire; valori in milioni di lire

PRODOTTI	1972				1973 (Dati provvisori)			
	A prezzi correnti			Valori a prezzi 1963	A prezzi correnti			Valori a prezzi 1963
	Quantità vendibili	Prezzi	Valori		Quantità vendibili	Prezzi	Valori	
COLTIVAZIONI AGRICOLE	—	—	131.310	99.213	—	—	169.542	96.776
ERBACEE	—	—	72.387	58.173	—	—	88.294	54.424
Cereali	—	—	22.437	23.076	—	—	21.187	17.357
Frumento	3.057	6.909	21.121	21.949	2.355	8.755	20.619	16.909
Segale	1	6.500	7	6	—	—	—	—
Orzo	4	6.800	27	20	—	—	—	—
Avena	—	—	—	—	—	—	—	—
Riso (risone)	—	—	—	—	—	—	—	—
Granoturco	147	6.932	1.019	759	35	8.039	281	181
Cereali minori	—	—	—	—	—	—	—	—
Paglie	263	1.000	263	342	205	1.400	287	287
Legumi secchi	—	—	2.105	1.533	—	—	2.057	1.256
Fave	—	—	—	—	—	—	—	—
Fagiuoli	49	24.160	1.184	848	42	28.060	1.179	722
Piselli	1	15.980	16	8	1	19.830	20	8
Ceci	30	18.500	555	377	28	23.300	606	326
Cicerchie	—	—	—	—	—	—	—	—
Lenticchie	12	29.200	350	300	8	31.500	252	200
Lupini	—	—	—	—	—	—	—	—
Veccia	—	—	—	—	—	—	—	—
Legumi freschi	—	—	2.626	1.450	—	—	3.233	1.508
Fave	45	6.000	270	256	43	6.800	292	254
Fagiuoli	66	18.200	1.201	664	71	23.400	1.661	714
Piselli	77	15.000	1.155	520	80	16.000	1.280	540
Patate	1.462	5.970	8.728	3.743	1.817	7.962	14.467	4.652
Ortaggi	—	—	28.537	22.058	—	—	36.235	22.035
Patate dolci (Batate)	—	—	—	—	—	—	—	—
Agli	40	24.600	984	820	34	32.600	1.108	697
Cipolle e porri	109	6.080	663	392	102	7.630	778	367
Barbabietole da orto	—	—	—	—	—	—	—	—
Carote	327	7.200	2.354	2.551	298	8.900	2.652	2.324
Rape	60	5.900	354	204	60	8.200	492	204
Asparagi	1	39.000	39	24	1	42.700	43	24
Bietole	21	6.350	133	122	21	8.250	173	122
Carciofi	107	15.800	1.691	1.263	101	18.500	1.869	1.192
Cardi	8	9.900	79	58	7	13.800	97	51
Finocchi	96	5.350	514	696	94	9.300	874	682
Sedani	20	8.500	170	158	19	11.850	225	150
Cavoli (a)	174	4.800	835	766	170	7.200	1.224	748
Cavolifiori	305	5.700	1.739	1.434	309	9.800	3.028	1.452
Indivia	140	6.300	882	952	131	9.000	1.179	891
Lattuga	210	9.550	2.006	1.365	234	10.150	2.375	1.521
Radicchio	31	10.500	326	236	29	15.050	436	220
Spinaci	26	9.500	247	218	24	11.100	266	202
Melanzane	48	8.900	427	432	39	10.450	408	351
Peperoni	213	10.710	2.281	1.203	212	10.990	2.330	1.198
Pomodori	1.200	4.500	5.400	4.596	1.245	5.800	7.221	4.768
Cetrioli	9	7.200	65	43	8	8.800	70	38
Zucche	6	4.900	29	30	3	6.600	20	15
Zucchine	24	9.000	216	121	26	11.900	309	131
Cocomeri	110	4.710	518	259	101	4.600	465	237
Poponi	36	8.100	292	122	30	8.700	261	102
Fragole	11	39.900	439	279	9	44.400	400	229
Funghi coltivati	7	50.100	351	246	8	55.000	441	281
Altri ortaggi e orti familiari	987	8.250	5.503	3.468	738	10.150	7.491	3.838
Barbabietole da zucchero	4.629	1.250	5.786	4.708	3.224	1.400	4.514	3.279
Tabacco	19	83.000	1.577	1.129	22	89.700	1.973	1.307
Fibre tessili	—	—	5	3	—	—	—	—
Canapa	0,1	53.200	5	3	—	—	—	—
Lino	—	—	—	—	—	—	—	—
Cotone	—	—	—	—	—	—	—	—
Semi oleosi	—	—	1	..	—	—	1	1
Canapa	—	—	—	—	—	—	—	—
Lino	—	—	—	—	—	—	—	—
Cotone	—	—	—	—	—	—	—	—
Arachide	—	—	—	—	—	—	—	—
Colza	—	—	—	—	—	—	—	—
Girasole	0,2	5.900	1	..	0,1	8.400	1	1
Ravizzone	—	—	—	—	—	—	—	—
Sesamo	—	—	—	—	—	—	—	—
Soia	—	—	—	—	—	—	—	—

(a) Compresi i broccoletti di rapa.

Segue TAV. 104 — Produzione lorda vendibile per regione

Segue B — QUANTITÀ VENDIBILI, PREZZI E VALORI

ABRUZZI

Quantità in migliaia di quintali; prezzi in lire; valori in milioni di lire

PRODOTTI	1972				1973 (Dati provvisori)			
	A prezzi correnti			Valori a prezzi 1963	A prezzi correnti			Valori a prezzi 1963
	Quantità vendibili	Prezzi	Valori		Quantità vendibili	Prezzi	Valori	
Altre industriali	0,003	10.750.000	32	..	0,002	11.937.000	24	..
Coltivazioni floreali	—	—	553	473	—	—	4.603	3.029
FORAGGI	207	2.370	491	464	201	2.800	563	450
LEGNOSE	—	—	58.432	40.576	—	—	80.685	41.902
Prodotti vitivinicoli	—	—	35.403	22.562	—	—	52.104	24.364
Uva da tavola	1.103	7.200	7.942	6.243	1.044	10.650	11.119	5.909
Uva da vino per il consumo diretto	24	6.800	163	109	25	7.900	198	114
Uva passa	—	—	—	—	—	—	—	—
Vino	(a) 2.472	10.980	27.142	16.068	(a) 2.795	14.500	40.538	18.168
Vinacce	122	920	112	94	131	1.300	170	101
Cremor tartaro	2	22.000	44	48	3	29.700	89	72
Prodotti della olivicoltura	—	—	12.937	12.928	—	—	16.803	12.989
Olive per consumo diretto	18	19.000	342	309	18	21.800	392	309
Olio	199	61.500	12.239	12.000	200	79.800	15.960	12.060
Sanse	375	950	356	619	376	1.200	451	620
Agrumi	—	—	40	42	—	—	56	42
Arance	8	5.000	40	42	8	7.000	56	42
Mandarini	—	—	—	—	—	—	—	—
Limoni	—	—	—	—	—	—	—	—
Bergamotti	—	—	—	—	—	—	—	—
Cedri	—	—	—	—	—	—	—	—
Chinotti	—	—	—	—	—	—	—	—
Limette	—	—	—	—	—	—	—	—
Pompelmi	—	—	—	—	—	—	—	—
Frutta	—	—	8.469	3.977	—	—	10.557	3.827
Albicocche	9	15.100	136	53	9	18.100	163	53
Ciliegie	65	20.450	1.329	341	51	26.600	1.357	268
Pesche	189	13.220	2.499	1.153	182	18.000	3.276	1.110
Susine	16	6.800	109	75	17	10.350	176	80
Mele	281	8.600	2.417	984	255	10.700	2.729	893
Pere	103	6.400	659	639	99	11.500	1.139	614
Cotogne	12	4.100	49	28	11	5.450	60	25
Melograne	1	5.300	5	4	1	6.200	6	4
Loti	11	6.200	68	50	14	5.900	83	63
Fichi freschi	129	8.500	1.097	606	143	10.030	1.434	672
Carrube	—	—	—	—	—	—	—	—
Prugne secche	—	—	—	—	0,1	35.250	4	1
Fichi secchi	6	16.800	101	44	6	21.700	130	44
Altra frutta	—	—	—	—	—	—	—	—
Frutta in guscio	—	—	1.276	859	—	—	791	473
Mandorle	30	26.000	780	528	10	34.000	340	176
Nocciuole	1	34.100	34	34	—	—	—	—
Noci	11	42.000	462	462	11	41.000	451	297
Altre legnose	—	—	307	208	—	—	374	207
Canne e vimini	45	5.100	230	164	46	6.200	285	167
Vivai	—	—	77	44	—	—	89	40
ALLEVAMENTI	—	—	65.496	51.341	—	—	77.041	53.996
PRODOTTI ZOOTECNICI ALIMENTARI	—	—	65.084	50.899	—	—	76.468	53.565
Carni	—	—	43.614	35.805	—	—	52.118	36.980
Bovine	304,8	60.600	18.471	12.101	295,1	70.700	20.864	11.715
Equine	7,0	41.400	290	193	7,9	51.100	404	218
Suine	132,7	48.500	6.436	5.162	141,5	60.600	8.575	5.504
Ovine e caprine	33,4	62.600	2.091	1.376	36,9	74.200	2.738	1.520
Pollame e conigli	253,7	64.352	16.326	16.973	269,4	72.520	19.537	18.023
Latte	—	—	10.730	6.566	—	—	11.280	6.675
Vacca e bufala	(a) 742,6	9.160	6.802	4.567	(a) 767,0	9.330	7.156	4.717
Pecora e capra	(a) 235,2	16.700	3.928	1.999	(a) 230,4	17.900	4.124	1.958
Uova	(b) 305	34.850	10.629	8.430	(b) 355	36.400	12.922	9.812
Miele	3,0	37.000	111	98	3,0	49.300	148	98
PRODOTTI ZOOT. NON ALIMENTARI	—	—	412	442	—	—	573	431
Lana	7,3	47.400	346	393	7,1	70.600	501	382
Bozzoli	—	—	—	—	—	—	—	—
Cera	0,7	94.600	66	49	0,7	102.800	72	49
TOTALE	—	—	196.806	150.554	—	—	246.583	150.772

(a) Migliaia di ettolitri. — (b) Milioni di pezzi.

Segue TAV. 104 — Produzione lorda vendibile per regione

Segue B — QUANTITÀ VENDIBILI, PREZZI E VALORI

MOLISE

Quantità in migliaia di quintali; prezzi in lire; valori in milioni di lire

PRODOTTI	1972				1973 (Dati provvisori)			
	A prezzi correnti			Valori a prezzi 1963	A prezzi correnti			Valori a prezzi 1963
	Quantità vendibili	Prezzi	Valori		Quantità vendibili	Prezzi	Valori	
COLTIVAZIONI AGRICOLE	—	—	31.503	27.022	—	—	33.974	21.748
ERBACEE	—	—	21.949	20.068	—	—	20.820	14.235
Cereali	—	—	14.923	15.748	—	—	13.210	10.352
Frumento	1.883	7.408	13.950	14.917	1.257	10.068	12.656	9.958
Segale	—	—	—	—	—	—	—	—
Orzo	—	—	—	—	1	8.150	8	5
Avena	33	5.950	196	157	25	7.950	199	119
Riso (risone)	—	—	—	—	—	—	—	—
Granoturco	84	7.048	592	433	23	7.957	183	118
Cereali minori	—	—	—	—	—	—	—	—
Paglie	185	1.000	185	241	117	1.400	164	152
Legumi secchi	—	—	536	385	—	—	364	196
Fave	20	11.450	229	188	5	15.050	75	47
Fagiuoli	2	24.050	48	31	2	27.950	56	31
Piselli	—	—	—	—	—	—	—	—
Ceci	14	18.500	259	166	10	23.300	233	118
Cicerchie	—	—	—	—	—	—	—	—
Lenticchie	—	—	—	—	—	—	—	—
Lupini	—	—	—	—	—	—	—	—
Veccia	—	—	—	—	—	—	—	—
Legumi freschi	—	—	493	282	—	—	652	301
Fave	9	6.000	54	53	6	6.800	41	35
Fagiuoli	14	17.400	244	141	15	22.600	339	151
Piselli	13	15.000	195	88	17	16.000	272	115
Patate	221	6.199	1.370	553	134	8.097	1.085	335
Ortaggi	—	—	3.707	2.353	—	—	4.925	2.638
Patate dolci (Batate)	—	—	—	—	—	—	—	—
Agli	4	24.500	98	86	3	32.500	98	65
Cipolle e porri	32	6.080	195	109	39	7.630	298	133
Barbabietole da orto	—	—	—	—	—	—	—	—
Carote	—	—	—	—	—	—	—	—
Rape	11	5.900	65	37	11	8.200	90	37
Asparagi	—	—	—	—	—	—	—	—
Bietole	—	—	—	—	—	—	—	—
Carciofi	—	—	—	—	—	—	—	—
Cardi	—	—	—	—	—	—	—	—
Finocchi	—	—	—	—	—	—	—	—
Sedani	—	—	—	—	—	—	—	—
Cavoli (a)	12	4.700	56	53	13	7.150	93	57
Cavolifiori	3	5.700	17	14	4	9.800	39	19
Indivia	—	—	—	—	—	—	—	—
Lattuga	4	9.500	38	26	5	10.100	51	32
Radicchio	8	10.700	86	60	8	15.250	122	60
Spinaci	—	—	—	—	—	—	—	—
Melanzane	4	8.900	36	28	3	10.500	32	21
Peperoni	5	10.700	54	28	5	11.000	55	28
Pomodori	114	4.580	522	437	150	5.900	885	575
Cetrioli	4	7.250	29	19	6	8.850	53	29
Zucche	—	—	—	—	—	—	—	—
Zucchine	—	—	—	—	—	—	—	—
Cocomeri	90	4.750	428	207	143	4.650	665	329
Poponi	45	8.100	365	153	45	8.700	392	153
Fragole	13	39.900	519	330	18	44.200	796	457
Funghi coltivati	—	—	—	—	—	—	—	—
Altri ortaggi e orti familiari	149	8.050	1.199	766	125	10.050	1.256	643
Barbabietole da zucchero	569	1.180	671	569	235	1.340	315	235
Tabacco	3	83.000	249	178	3	89.700	269	178
Fibre tessili	—	—	—	—	—	—	—	—
Canapa	—	—	—	—	—	—	—	—
Lino	—	—	—	—	—	—	—	—
Cotone	—	—	—	—	—	—	—	—
Semi oleosi	—	—	—	—	—	—	—	—
Canapa	—	—	—	—	—	—	—	—
Lino	—	—	—	—	—	—	—	—
Cotone	—	—	—	—	—	—	—	—
Arachide	—	—	—	—	—	—	—	—
Colza	—	—	—	—	—	—	—	—
Girasole	—	—	—	—	—	—	—	—
Ravizzone	—	—	—	—	—	—	—	—
Sesamo	—	—	—	—	—	—	—	—
Soia	—	—	—	—	—	—	—	—

(a) Compresi i broccoletti di rapa.

Segue Tav. 104 — Produzione lorda vendibile per regione

Segue B — Quantità vendibili, prezzi e valori

MOLISE

Quantità in migliaia di quintali; prezzi in lire; valori in milioni di lire

PRODOTTI	1972				1973 (Dati provvisori)			
	A prezzi correnti			Valori a prezzi 1963	A prezzi correnti			Valori a prezzi 1963
	Quantità vendibili	Prezzi	Valori		Quantità vendibili	Prezzi	Valori	
Altre industriali	—	—	—	—	—	—	—	—
Coltivazioni floreali	—	—	—	—	—	—	—	—
Foraggi	**50**	**2.380**	**119**	**112**	**49**	**2.800**	**137**	**110**
Legnose	—	—	**9.435**	**6.842**	—	—	**13.017**	**7.403**
Prodotti vitivinicoli	—	—	**3.199**	**1.569**	—	—	**6.440**	**2.558**
Uva da tavola	22	6.800	150	125	28	8.700	244	158
Uva da vino per il consumo diretto	—	—	—	—	—	—	—	—
Uva passa	—	—	—	—	—	—	—	—
Vino	(a) 211	14.400	3.038	1.435	(a) 351	17.590	6.174	2.387
Vinacce	12	920	11	9	17	1.300	22	13
Cremor tartaro	—	—	—	—	—	—	—	—
Prodotti della olivicoltura	—	—	**3.595**	**3.755**	—	—	**5.396**	**4.298**
Olive per consumo diretto	—	—	—	—	—	—	—	—
Olio	61	57.200	3.489	3.581	70	75.000	5.250	4.109
Sanse	112	950	106	174	122	1.200	146	189
Agrumi	—	—	—	—	—	—	—	—
Arance	—	—	—	—	—	—	—	—
Mandarini	—	—	—	—	—	—	—	—
Limoni	—	—	—	—	—	—	—	—
Bergamotti	—	—	—	—	—	—	—	—
Cedri	—	—	—	—	—	—	—	—
Chinotti	—	—	—	—	—	—	—	—
Limette	—	—	—	—	—	—	—	—
Pompelmi	—	—	—	—	—	—	—	—
Frutta	—	—	**2.148**	**1.185**	—	—	**916**	**369**
Albicocche	—	—	—	—	—	—	—	—
Ciliegie	41	20.400	836	215	5	26.800	134	26
Pesche	10	13.600	136	61	12	17.900	215	73
Susine	—	—	—	—	—	—	—	—
Mele	54	7.500	405	232	24	10.400	250	103
Pere	94	6.300	592	578	24	11.500	276	148
Cotogne	—	—	—	—	—	—	—	—
Melograne	—	—	—	—	—	—	—	—
Loti	—	—	—	—	—	—	—	—
Fichi freschi	21	8.500	179	99	4	10.200	41	19
Carrube	—	—	—	—	—	—	—	—
Prugne secche	—	—	—	—	—	—	—	—
Fichi secchi	—	—	—	—	—	—	—	—
Altra frutta	—	—	—	—	—	—	—	—
Frutta in guscio	—	—	**467**	**315**	—	—	**234**	**160**
Mandorle	11	25.800	284	194	1	33.700	34	18
Nocciuole	(0,4)	34.100	14	13	1	36.200	36	34
Noci	4	42.200	169	108	4	41.100	164	108
Altre legnose	—	—	**26**	**18**	—	—	**31**	**18**
Canne e vimini	5	5.200	26	18	5	6.150	31	18
Vivai	—	—	—	—	—	—	—	—
ALLEVAMENTI	—	—	**18.467**	**14.356**	—	—	**23.121**	**15.334**
Prodotti zootecnici alimentari	—	—	**18.368**	**14.245**	—	—	**22.982**	**15.229**
Carni	—	—	**11.610**	**9.287**	—	—	**15.392**	**10.158**
Bovine	80,3	59.800	4.778	3.188	88,7	69.700	6.182	3.521
Equine	6,0	41.400	248	169	6,2	51.100	317	175
Suine	65,6	47.400	3.109	2.552	70,0	65.300	4.571	2.723
Ovine e caprine	9,0	62.500	562	367	7,2	71.600	516	294
Pollame e conigli	45,0	64.733	2.913	3.011	51,5	73.903	3.806	3.445
Latte	—	—	**5.307**	**3.494**	—	—	**5.284**	**3.383**
Vacca e bufala	(a) 466,3	8.710	4.061	2.868	(a) 457,1	8.880	4.059	2.811
Pecora e capra	(a) 73,7	16.900	1.246	626	(a) 67,3	18.200	1.225	572
Uova	(b) 52	27.340	1.422	1.438	(b) 60	37.700	2.262	1.659
Miele	0,8	36.400	29	26	0,9	48.900	44	29
Prodotti zoot. non alimentari	—	—	**99**	**111**	—	—	**139**	**105**
Lana	1,8	45.000	81	97	1,7	69.800	119	91
Bozzoli	—	—	—	—	—	—	—	—
Cera	0,2	92.500	18	14	0,2	100.000	20	14
TOTALE	—	—	**49.970**	**41 378**	—	—	**57.095**	**37.082**

(a) Migliaia di ettolitri. — (b) Milioni di pezzi.

Segue Tav. 104 — Produzione lorda vendibile per regione

Segue B — Quantità vendibili, prezzi e valori

CAMPANIA

Quantità in migliaia di quintali; prezzi in lire; valori in milioni di lire

PRODOTTI	1972				1973 (Dati provvisori)			
	A prezzi correnti			Valori a prezzi 1963	A prezzi correnti			Valori a prezzi 1963
	Quantità vendibili	Prezzi	Valori		Quantità vendibili	Prezzi	Valori	
COLTIVAZIONI AGRICOLE	—	—	**467.912**	**322.829**	—	—	**630.723**	**47.224**
Erbacee	—	—	**270.997**	**198.728**	—	—	**367.267**	**13.221**
Cereali	—	—	**25.844**	**25.964**	—	—	**27.743**	**21.677**
Frumento	3.315	7.241	24.003	24.375	2.699	9.273	25.029	19.846
Segale	5	6.400	32	28	4	7.400	30	23
Orzo	2	6.500	13	10	12	8.250	99	59
Avena	—	—	—	—	33	8.300	274	155
Riso (risone)	—	—	—	—	—	—	—	—
Granoturco	230	6.478	1.490	1.173	251	7.789	1.955	1.280
Cereali minori	1	6.600	7	4	1	8.550	9	4
Paglie	299	1.000	299	374	248	1.400	347	310
Legumi secchi	—	—	**17.512**	**12.798**	—	—	**21.386**	**13.377**
Fave	51	11.450	584	469	8	15.050	120	74
Fagiuoli	668	24.100	16.099	11.757	728	28.000	20.384	12.813
Piselli	—	—	—	—	—	—	—	—
Ceci	39	18.500	722	484	33	23.300	769	409
Cicerchie	—	—	—	—	—	—	—	—
Lenticchie	1	28.700	29	24	1	31.000	31	24
Lupini	7	7.700	54	47	6	9.000	54	40
Veccia	3	7.850	24	17	3	9.250	28	17
Legumi freschi	—	—	**18.327**	**10.930**	—	—	**22.371**	**11.028**
Fave	179	5.950	1.065	1.002	191	6.800	1.299	1.070
Fagiuoli	634	17.400	11.032	6.657	641	22.600	14.487	6.731
Piselli	445	14.000	6.230	3.271	439	15.000	6.585	3.227
Patate	**5.951**	**6.198**	**36.884**	**16.722**	**6.515**	**9.038**	**58.885**	**18.307**
Ortaggi	—	—	**126.750**	**99.504**	—	—	**167.430**	**103.182**
Patate dolci (Batate)	—	—	—	—	—	—	—	—
Agli	131	23.650	3.098	2.424	131	31.600	4.140	2.424
Cipolle e porri	710	6.030	4.281	2.343	702	7.580	5.321	2.317
Barbabietole da orto	29	7.600	220	151	30	9.800	294	156
Carote	106	7.150	758	827	106	8.900	943	827
Rape	59	5.900	348	207	53	8.200	435	186
Asparagi	72	39.000	2.808	1.879	72	42.700	3.074	1.879
Bietole	39	6.300	246	218	38	8.200	295	202
Carciofi	508	15.900	8.077	6.172	486	18.600	9.040	5.905
Cardi	2	9.850	20	15	2	13.700	27	15
Finocchi	383	5.400	2.068	2.777	398	9.100	3.622	2.886
Sedani	42	8.490	357	340	43	11.850	510	348
Cavoli (a)	762	4.500	3.429	3.597	853	6.900	4.506	3.082
Cavolifiori	2.455	5.780	14.190	12.275	2.222	9.850	21.887	11.110
Indivia	569	6.400	3.642	3.926	547	9.100	4.978	3.774
Lattuga	491	9.450	4.640	3.354	473	10.050	4.754	3.231
Radicchio	133	10.300	1.370	1.097	133	14.850	1.975	1.097
Spinaci	120	9.400	1.128	1.068	118	11.000	1.298	1.050
Melanzane	1.002	8.750	8.768	6.764	1.054	10.400	10.962	7.115
Peperoni	963	10.830	10.429	6.019	1.058	11.380	12.040	6.613
Pomodori	8.095	4.600	37.237	32.058	9.155	5.900	54.015	36.254
Cetrioli	151	7.150	1.080	770	122	8.750	1.068	622
Zucche	31	4.800	149	105	36	6.600	238	122
Zucchine	169	8.800	1.487	930	179	11.700	2.094	985
Cocomeri	561	4.850	2.721	1.459	540	4.600	2.484	1.404
Poponi	632	8.200	5.182	2.212	632	8.800	5.562	2.212
Fragole	73	40.000	2.920	2.453	97	44.300	4.297	3.259
Funghi coltivati	8	50.100	401	281	9	55.000	495	316
Altri ortaggi e orti familiari	721	7.900	5.696	3.785	722	9.800	7.076	3.791
Barbabietole da zucchero	**1.450**	**1.150**	**1.668**	**1.288**	**827**	**1.300**	**1.075**	**734**
Tabacco	**405**	**83.000**	**33.615**	**23.915**	**442**	**89.700**	**39.647**	**26.100**
Fibre tessili	—	—	**107**	**64**	—	—	**117**	**64**
Canapa	2,1	53.300	107	64	2,0	58.500	117	64
Lino	—	—	—	—	—	—	—	—
Cotone	—	—	—	—	—	—	—	—
Semi oleosi	—	—	**188**	**108**	—	—	**292**	**116**
Canapa	—	—	—	—	—	—	—	—
Lino	—	—	—	—	—	—	—	—
Cotone	—	—	—	—	—	—	—	—
Arachide	7,9	23.700	187	108	5,6	33.900	292	116
Colza	—	—	—	—	—	—	—	—
Girasole	0,2	5.800	1	..	—	—	—	—
Ravizzone	—	—	—	—	—	—	—	—
Sesamo	—	—	—	—	—	—	—	—
Soia	—	—	—	—	—	—	—	—

(a) Compresi i broccoletti di rape.

Segue TAV. 104 — Produzione lorda vendibile per regione

Segue B — QUANTITÀ VENDIBILI, PREZZI E VALORI

CAMPANIA

Quantità in migliaia di quintali; prezzi in lire; valori in milioni di lire

PRODOTTI	1972				1973 (Dati provvisori)			
	A prezzi correnti			Valori a prezzi 1963	A prezzi correnti			Valori a prezzi 1963
	Quantità vendibili	Prezzi	Valori		Quantità vendibili	Prezzi	Valori	
Altre industriali	—	—	—	—	—	—	—	—
Coltivazioni floreali	—	—	**10.102**	**7.435**	—	—	**28.321**	**18.636**
FORAGGI	**300**	**2.450**	**735**	**705**	**291**	**2.900**	**844**	**684**
LEGNOSE	—	—	**196.180**	**123.396**	—	—	**262.612**	**133.319**
Prodotti vitivinicoli	—	—	**28.672**	**16.528**	—	—	**45.250**	**19.870**
Uva da tavola	64	7.900	506	433	71	9.800	696	480
Uva da vino per il consumo diretto	139	6.700	931	695	182	8.200	1.493	910
Uva passa	—	—	—	—	—	—	—	—
Vino	(a) 2.717	9.950	27.034	15.215	(a) 3.263	13.100	42.748	18.273
Vinacce	147	920	135	113	175	1.300	228	135
Cremor tartaro	3	22.000	66	72	3	29.700	89	72
Prodotti della olivicoltura	—	—	**18.326**	**17.712**	—	—	**26.238**	**20.180**
Olive per consumo diretto	20	22.500	450	318	20	24.700	494	318
Olio	277	62.700	17.368	16.565	317	79.000	25.043	18.957
Sanse	535	950	508	829	584	1.200	701	905
Agrumi	—	—	**14.172**	**10.051**	—	—	**17.271**	**10.398**
Arance	866	6.000	5.196	4.737	940	8.100	7.614	5.142
Mandarini	259	12.100	3.134	1.943	250	14.800	3.700	1.875
Limoni	321	18.200	5.842	3.371	322	18.500	5.957	3.381
Bergamotti	—	—	—	—	—	—	—	—
Cedri	—	—	—	—	—	—	—	—
Chinotti	—	—	—	—	—	—	—	—
Limette	—	—	—	—	—	—	—	—
Pompelmi	—	—	—	—	—	—	—	—
Frutta	—	—	**91.126**	**44.955**	—	—	**128.762**	**48.562**
Albicocche	365	15.100	5.512	2.519	769	18.300	14.073	5.306
Ciliegie	792	21.050	16.672	4.752	716	28.980	20.750	4.296
Pesche	3.480	11.300	39.324	21.576	3.535	14.650	51.788	21.917
Susine	455	6.500	2.958	1.843	438	8.340	3.653	1.774
Mele	1.528	8.200	12.530	5.195	1.783	9.800	17.473	6.062
Pere	997	8.200	8.175	5.135	1.111	13.700	15.221	5.722
Cotogne	7	4.100	29	18	7	5.400	38	18
Melograne	4	4.950	20	18	3	6.000	18	14
Loti	389	6.000	2.334	1.692	371	5.800	2.152	1.614
Fichi freschi	257	8.600	2.210	1.336	169	10.700	1.808	879
Carrube	1	5.000	5	4	1	6.000	6	4
Prugne secche	5,9	25.250	149	56	5,3	35.200	187	51
Fichi secchi	39	16.500	647	413	43	20.900	899	456
Altra frutta	—	—	561	398	—	—	696	449
Frutta in guscio	—	—	**43.477**	**33.914**	—	—	**44.623**	**34.095**
Mandorle	22	26.700	587	384	11	34.500	380	192
Nocciuole	497	34.200	16.997	16.550	519	37.270	19.343	17.283
Noci	613	42.240	25.893	16.980	600	41.500	24.900	16.620
Altre legnose	—	—	**407**	**236**	—	—	**468**	**214**
Canne e vimini	4	5.400	22	15	4	6.350	25	15
Vivai	—	—	385	221	—	—	443	199
ALLEVAMENTI	—	—	**143.520**	**104.061**	—	—	**167.431**	**107.769**
PRODOTTI ZOOTECNICI ALIMENTARI		—	**143.312**	**103.838**	—	—	**167.133**	**107.550**
Carni	—	—	**83.050**	**62.920**	—	—	**101.900**	**65.577**
Bovine	617,5	62.700	38.717	20.995	636,9	72.300	46.048	21.655
Equine	8,9	41.900	373	250	9,0	51.800	466	253
Suine	335,7	53.200	17.859	13.344	346,8	68.400	23.721	13.785
Ovine e caprine	28,7	67.800	1.946	1.180	30,7	80.000	2.456	1.262
Pollame e conigli	398,7	60.584	24.155	27.151	420,3	69.496	29.209	28.622
Latte	—	—	**40.862**	**24.912**	—	—	**41.065**	**24.266**
Vacca e bufala	(a)3.930,4	9.320	36.631	22.796	(a)3.822,1	9.570	36.577	22.168
Pecora e capra	(a) 246,0	17.200	4.231	2.116	(a) 243,9	18.400	4.488	2.098
Uova	(b) 548	35.280	19.333	15.947	(b) 606	39.700	24.058	17.635
Miele	1,8	37.200	67	59	2,2	50.000	110	72
PRODOTTI ZOOT. NON ALIMENTARI	—	—	**208**	**223**	—	—	**298**	**219**
Lana	3,7	46.300	171	195	3,5	70.600	247	184
Bozzoli	—	—	—	—	—	—	—	—
Cera	0,4	93.400	37	28	0,5	101.000	51	35
TOTALE	—	—	**611.432**	**426.890**	—	—	**798.154**	**454.993**

(a) Migliaia di ettolitri. — (b) Milioni di pezzi.

Segue TAV. 104 — Produzione lorda vendibile per regione

Segue B — QUANTITÀ VENDIBILI, PREZZI E VALORI

PUGLIA

Quantità in migliaia di quintali; prezzi in lire; valori in milioni di lire

PRODOTTI	1972				1973 (Dati provvisori)			
	A prezzi correnti			Valori a prezzi 1963	A prezzi correnti			Valori a prezzi 1963
	Quantità vendibili	Prezzi	Valori		Quantità vendibili	Prezzi	Valori	
COLTIVAZIONI AGRICOLE	—	—	**393.837**	**331.322**	—	—	**681.154**	**430.447**
ERBACEE	—	—	**207.170**	**174.787**	—	—	**273.888**	**179.128**
Cereali	—	—	**68.619**	**72.847**	—	—	**86.323**	**65.950**
Frumento	8.748	7.457	65.237	69.722	7.854	10.363	81.390	62.596
Segale	—	—	—	—	—	—	—	—
Orzo	118	6.400	755	578	106	8.150	864	519
Avena	183	6.360	1.164	888	262	8.360	2.190	1.271
Riso (risone)	3	10.300	31	21	3	12.950	39	21
Granoturco	15	7.133	107	74	25	8.040	201	123
Cereali minori	1	6.500	7	7	1	8.450	8	7
Paglie	1.198	1.100	1.318	1.557	1.087	1.500	1.631	1.413
Legumi secchi	—	—	**1.192**	**828**	—	—	**1.124**	**610**
Fave	40	11.500	460	352	21	15.110	317	185
Fagiuoli	10	24.000	240	174	9	27.900	251	157
Piselli	17	15.990	272	147	17	19.840	337	147
Ceci	8	18.500	148	90	7	23.300	163	79
Cicerchie	—	—	—	—	—	—	—	—
Lenticchie	—	—	—	—	—	—	—	—
Lupini	7	8.100	57	54	4	9.400	38	31
Veccia	2	7.700	15	11	2	9.100	18	11
Legumi freschi	—	—	**5.080**	**3.064**	—	—	**5.844**	**2.999**
Fave	159	6.000	954	1.081	133	6.730	895	904
Fagiuoli	65	17.550	1.141	680	60	22.750	1.365	628
Piselli	199	15.000	2.985	1.303	224	16.000	3.584	1.467
Patate	**515**	**7.493**	**3.859**	**1.792**	**570**	**12.654**	**7.213**	**1.984**
Ortaggi	—	—	**102.553**	**76.593**	—	—	**138.751**	**84.223**
Patate dolci (Batate)	48	7.620	366	180	40	10.120	405	150
Agli	34	24.020	721	570	27	32.000	864	513
Cipolle e porri	410	6.150	2.522	1.558	399	7.700	3.072	1.516
Barbabietole da orto	98	7.600	745	475	80	9.800	784	388
Carote	166	7.200	1.195	1.411	138	8.900	1.228	1.173
Rape	268	6.000	1.608	992	160	8.300	1.328	592
Asparagi	..	—	—	—	—	—	—	—
Bietole	85	6.100	519	476	125	8.050	1.006	700
Carciofi	1.567	15.700	24.602	19.274	1.800	18.420	33.156	22.140
Cardi	3	9.850	30	22	4	13.700	55	29
Finocchi	445	5.100	2.270	2.759	433	8.850	3.832	2.685
Sedani	124	8.450	1.048	1.033	189	11.800	2.230	1.559
Cavoli (a)	1.101	5.000	5.505	5.065	1.141	7.350	8.386	5.249
Cavolifiori	411	6.000	2.466	2.108	417	10.100	4.212	2.139
Indivia	583	6.300	3.673	3.731	543	9.000	4.887	3.475
Lattuga	881	9.450	8.325	6.211	885	10.050	8.894	6.239
Radicchio	761	10.300	7.838	5.784	809	14.850	12.014	6.148
Spinaci	54	9.450	510	443	46	11.000	506	377
Melanzane	335	8.750	2.931	2.178	407	10.400	4.233	2.646
Peperoni	803	10.750	8.632	4.336	786	11.100	8.725	4.244
Pomodori	2.347	4.540	10.655	8.989	3.254	5.800	18.873	12.463
Cetrioli	207	7.080	1.466	908	195	8.700	1.697	855
Zucche	35	5.000	175	133	36	6.700	241	137
Zucchine	346	8.800	3.045	1.903	364	11.600	4.222	2.002
Cocomeri	785	4.850	3.807	1.923	913	4.790	4.373	2.237
Poponi	477	8.290	3.954	1.693	347	8.900	3.088	1.232
Fragole	3	39.900	120	89	2	44.200	88	59
Funghi coltivati	5	50.100	251	176	15	55.100	827	527
Altri ortaggi e orti familiari	428	8.350	3.574	2.183	539	10.250	5.525	2.749
Barbabietole da zucchero	**7.815**	**1.200**	**9.378**	**7.151**	**4.856**	**1.350**	**6.556**	**4.443**
Tabacco	**171**	**83.000**	**14.193**	**10.431**	**206**	**89.700**	**18.478**	**12.566**
Fibre tessili	—	—	—	—	—	—	—	—
Canapa	—	—	—	—	—	—	—	—
Lino	—	—	—	—	—	—	—	—
Cotone	—	—	—	—	—	—	—	—
Semi oleosi	—	—	**78**	**87**	—	—	**218**	**177**
Canapa	—	—	—	—	—	—	—	—
Lino	5,0	9.500	48	53	3,2	11.800	38	34
Cotone	—	—	—	—	—	—	—	—
Arachide	—	—	—	—	—	—	—	—
Colza	—	—	—	—	—	—	—	—
Girasole	5,1	5.850	30	34	21,4	8.400	180	143
Ravizzone	—	—	—	—	—	—	—	—
Sesamo	—	—	—	—	—	—	—	—
Soia	—	—	—	—	—	—	—	—

(a) Compresi i broccoletti di rapa.

Segue TAV. 104 — Produzione lorda vendibile per regione

Segue B — QUANTITÀ VENDIBILI, PREZZI E VALORI

PUGLIA

Quantità in migliaia di quintali; prezzi in lire; valori in milioni di lire

PRODOTTI	1972				1973 (Dati provvisori)			
	A prezzi correnti			Valori a prezzi 1963	A prezzi correnti			Valori a prezzi 1963
	Quantità vendibili	Prezzi	Valori		Quantità vendibili	Prezzi	Valori	
Altre industriali	2	18.000	36	28	2	18.800	38	28
Coltivazioni floreali	—	—	2.182	1.966	—	—	9.343	6.148
FORAGGI	227	2.540	577	508	220	3.000	660	493
LEGNOSE	—	—	186.090	156.027	—	—	406.606	250.826
Prodotti vitivinicoli	—	—	111.017	79.291	—	—	221.178	108.893
Uva da tavola	2.296	7.700	17.679	15.980	3.959	10.950	43.351	27.555
Uva da vino per il consumo diretto	78	7.600	593	398	45	9.000	405	230
Uva passa	—	—	—	—	—	—	—	—
Vino	(a) 9.305	9.900	92.120	62.344	(a) 11.996	14.700	176.341	80.373
Vinacce	459	930	427	353	580	1.250	725	447
Cremor tartaro	9	22.000	198	216	12	29.700	356	288
Prodotti della olivicoltura	—	—	56.697	66.530	—	—	163.366	130.109
Olive per consumo diretto	135	19.645	2.652	2.984	159	28.000	4.452	3.514
Olio	933	56.200	52.434	60.832	1.860	83.300	154.938	121.272
Sanse	1.696	950	1.611	2.714	3.327	1.195	3.976	5.323
Agrumi	—	—	2.178	1.867	—	—	10.262	6.608
Arance	148	5.300	784	805	333	6.750	2.248	1.798
Mandarini	82	7.300	599	574	605	11.500	6.958	4.235
Limoni	50	15.900	795	488	59	17.900	1.056	578
Bergamotti	—	—	—	—	—	—	—	—
Cedri	—	—	—	—	—	—	—	—
Chinotti	—	—	—	—	—	—	—	—
Limette	—	—	—	—	—	—	—	—
Pompelmi	—	—	—	—	—	—	—	—
Frutta	—	—	10.110	4.853	—	—	7.672	3.152
Albicocche	27	15.800	427	151	17	18.800	320	95
Ciliegie	104	24.990	2.599	541	30	29.830	895	156
Pesche	235	13.000	3.055	1.410	124	17.500	2.170	744
Susine	18	7.700	139	88	13	12.700	165	64
Mele	7	8.100	57	22	7	10.700	75	22
Pere	171	6.400	1.094	1.052	136	11.400	1.550	836
Cotogne	43	4.480	193	125	37	5.730	212	107
Melograne	9	4.900	44	39	8	5.900	47	35
Loti	1	6.100	6	4	1	5.700	6	4
Fichi freschi	164	9.200	1.509	828	144	10.700	1.541	727
Carrube	4	5.500	22	16	3	6.300	19	12
Prugne secche	—	—	—	—	—	—	—	—
Fichi secchi	43	16.200	697	387	21	20.400	428	189
Altra frutta	—	—	268	190	—	—	244	161
Frutta in guscio	—	—	5.715	3.271	—	—	3.699	1.869
Mandorle	164	33.300	5.461	3.108	90	38.350	3.452	1.706
Nocciuole	—	—	—	—	—	—	—	—
Noci	6	42.300	254	163	6	41.200	247	163
Altre legnose	—	—	373	215	—	—	429	195
Canne e vimini	3	5.400	16	11	3	6.450	19	11
Vivai	—	—	357	204	—	—	410	184
ALLEVAMENTI	—	—	68.314	48.047	—	—	79.390	50.814
PRODOTTI ZOOTECNICI ALIMENTARI	—	—	67.411	47.017	—	—	78.043	49.778
Carni	—	—	34.243	25.545	—	—	41.055	26.797
Bovine	246,1	60.500	14.889	8.355	250,3	69.600	17.421	8.498
Equine	16,2	44.100	714	390	16,0	57.700	923	386
Suine	79,1	53.300	4.216	3.101	85,5	60.800	5.198	3.352
Ovine e caprine	58,6	66.600	3.903	2.350	63,2	79.500	5.024	2.534
Pollame e conigli	162,6	64.705	10.521	11.349	172,3	72.484	12.489	12.027
Latte	—	—	23.563	14.460	—	—	24.943	14.871
Vacca e bufala	(a) 1.975,3	9.120	18.016	11.654	(a) 2.049,4	9.300	19.059	12.091
Pecora e capra	(a) 328,3	17.000	5.547	2.806	(a) 323,3	18.200	5.884	2.780
Uova	(b) 254	37.740	9.586	6.995	(b) 294	40.900	12.025	8.097
Miele	0,5	38.000	19	17	0,4	50.000	20	13
PRODOTTI ZOOT. NON ALIMENTARI	—	—	903	1.030	—	—	1.347	1.036
Lana	17,7	50.500	894	1.023	17,8	75.100	1.337	1.029
Bozzoli	—	—	—	—	—	—	—	—
Cera	0,1	93.500	9	7	0,1	100.100	10	7
TOTALE	—	—	462.151	379.369	—	—	760.544	481.261

(a) Migliaia di ettolitri. — (b) Milioni di pezzi.

Segue TAV. 104 — Produzione lorda vendibile per regione

Segue B — QUANTITÀ VENDIBILI, PREZZI E VALORI

BASILICATA

Quantità in migliaia di quintali; prezzi in lire; valori in milioni di lire

PRODOTTI	1972				1973 (Dati provvisori)			
	A prezzi correnti			Valori a prezzi 1963	A prezzi correnti			Valori a prezzi 1963
	Quantità vendibili	Prezzi	Valori		Quantità vendibili	Prezzi	Valori	
COLTIVAZIONI AGRICOLE	—	—	57.725	50.505	—	—	79.179	52.656
ERBACEE	—	—	40.515	36.616	—	—	55.376	38.305
Cereali	—	—	24.142	25.122	—	—	34.915	26.335
Frumento	2.931	7.574	22.199	23.463	2.988	10.397	31.067	23.919
Segale	—	—	—	—	—	—	—	—
Orzo	22	6.000	132	107	71	7.850	557	344
Avena	238	6.000	1.428	1.142	351	8.000	2.808	1.685
Riso (risone)	—	—	—	—	—	—	—	—
Granoturco	5	6.400	32	24	2	7.500	15	10
Cereali minori	—	—	—	—	—	—	—	—
Paglie	322	1.090	351	386	314	1.490	468	377
Legumi secchi	—	—	811	532	—	—	684	373
Fave	9	11.500	104	79	—	—	—	—
Fagiuoli	13	24.000	312	217	13	27.900	363	217
Piselli	1	15.970	16	8	2	19.820	40	16
Ceci	15	18.500	278	168	9	23.300	210	99
Cicerchie	1	6.800	7	5	—	—	—	—
Lenticchie	3	28.700	86	51	2	31.000	62	34
Lupini	1	7.750	8	7	1	9.050	9	7
Veccia	—	—	—	—	—	—	—	—
Legumi freschi	—	—	323	190	—	—	342	169
Fave	7	6.000	42	42	7	6.800	48	42
Fagiuoli	10	17.500	175	101	8	22.700	182	80
Piselli	7	15.100	106	47	7	16.000	112	47
Patate	150	6.200	930	408	128	8.102	1.037	348
Ortaggi	—	—	9.909	7.052	—	—	14.122	8.253
Patate dolci (Batate)	—	—	—	—	—	—	—	—
Agli	13	23.900	311	228	14	32.000	448	245
Cipolle e porri	27	6.100	165	95	27	7.650	207	95
Barbabietole da orto	4	7.600	30	20	4	9.800	39	20
Carote	2	7.250	15	16	2	8.900	18	16
Rape	15	6.000	90	53	14	8.300	116	49
Asparagi	—	—	—	—	—	—	—	—
Bietole	3	6.300	19	17	3	8.200	25	17
Carciofi	73	15.780	1.152	840	113	18.500	2.091	1.300
Cardi	—	—	—	—	—	—	—	—
Finocchi	42	5.320	223	302	29	8.900	258	209
Sedani	18	8.600	155	140	18	11.950	215	140
Cavoli (a)	208	4.800	998	915	169	7.200	1.217	744
Cavolifiori	40	5.900	236	188	29	10.000	390	136
Indivia	34	6.400	218	224	29	9.100	264	191
Lattuga	142	9.550	1.356	895	135	10.150	1.370	851
Radicchio	19	10.500	200	131	15	15.050	226	104
Spinaci	2	9.450	19	16	2	11.000	22	16
Melanzane	31	8.800	273	183	32	10.400	333	189
Peperoni	80	10.800	864	412	77	11.100	855	397
Pomodori	247	4.520	1.116	944	413	5.800	2.395	1.578
Cetrioli	3	7.000	21	13	3	8.600	26	13
Zucche	3	4.900	15	10	1	6.600	7	3
Zucchine	12	8.900	107	62	11	11.700	129	57
Cocomeri	144	4.750	684	331	76	4.650	353	175
Poponi	16	8.200	131	84	28	8.800	246	95
Fragole	8	39.900	319	221	22	44.200	972	607
Funghi coltivati	—	—	—	—	—	—	—	—
Altri ortaggi e orti familiari	149	8.000	1.192	742	202	9.900	2.000	1.006
Barbabietole da zucchero	1.808	1.220	2.206	1.622	1.900	1.370	2.603	1.704
Tabacco	18	83.000	1.494	1.075	15	89.700	1.346	896
Fibre tessili	—	—	—	—	—	—	—	—
Canapa	—	—	—	—	—	—	—	—
Lino	—	—	—	—	—	—	—	—
Cotone	—	—	—	—	—	—	—	—
Semi oleosi	—	—	71	77	—	—	41	36
Canapa	—	—	—	—	—	—	—	—
Lino	6,5	9.500	62	64	2,7	11.700	32	29
Cotone	—	—	—	—	—	—	—	—
Arachide	—	—	—	—	—	—	—	—
Colza	—	—	—	—	—	—	—	—
Girasole	1,5	5.820	9	13	1,1	8.400	9	7
Ravizzone	—	—	—	—	—	—	—	—
Sesamo	—	—	—	—	—	—	—	—
Soia	—	—	—	—	—	—	—	—

(a) Compresi i broccoletti di rapa.

Segue Tav. 104 — Produzione lorda vendibile per regione

Segue B — Quantità vendibili, prezzi e valori

BASILICATA

Quantità in migliaia di quintali; prezzi in lire; valori in milioni di lire

PRODOTTI	1972				1973 (Dati provvisori)			
	A prezzi correnti			Valori a prezzi 1963	A prezzi correnti			Valori a prezzi 1963
	Quantità vendibili	Prezzi	Valori		Quantità vendibili	Prezzi	Valori	
Altre industriali	1	19.000	19	16	1	19.600	20	16
Coltivazioni floreali	—	—	610	522	—	—	266	175
FORAGGI	102	2.250	230	224	99	2.700	267	218
LEGNOSE	—	—	**16.980**	**13.665**	—	—	**23.536**	**14.133**
Prodotti vitivinicoli	—	—	4.560	3.213	—	—	8.532	4.037
Uva da tavola	70	6.500	455	508	129	8.500	1.097	937
Uva da vino per il consumo diretto	6	6.500	39	27	5	8.000	40	23
Uva passa	—	—	—	—	—	—	—	—
Vino	(a) 436	9.275	4.044	2.860	(a) 497	14.750	7.331	3.032
Vinacce	24	9.000	22	18	27	1.300	35	21
Cremor tartaro	—	—	—	..	1	29.000	29	24
Prodotti della olivicoltura	—	—	6.202	6.493	—	—	8.996	6.858
Olive per consumo diretto	12	22.500	270	132	12	24.900	299	132
Olio	103	55.900	5.758	6.077	109	77.700	8.469	6.431
Sanse	183	950	174	284	190	1.200	228	295
Agrumi	—	—	2.331	1.873	—	—	2.335	1.597
Arance	280	6.500	1.820	1.512	207	7.200	1.490	1.118
Mandarini	50	9.600	480	335	65	12.000	780	436
Limoni	3	10.200	31	26	5	13.000	65	43
Bergamotti	—	—	—	—	—	—	—	—
Cedri	—	—	—	—	—	—	—	—
Chinotti	—	—	—	—	—	—	—	—
Limette	—	—	—	—	—	—	—	—
Pompelmi	—	—	—	—	—	—	—	—
Frutta	—	—	2.444	1.151	—	—	2.232	796
Albicocche	14	16.100	225	81	7	19.000	133	41
Ciliegie	12	22.200	266	59	9	28.800	259	44
Pesche	97	13.000	1.261	587	59	17.850	1.053	357
Susine	7	7.900	55	32	5	12.900	65	23
Mele	21	7.780	163	67	17	9.800	167	54
Pere	27	6.500	176	162	22	11.000	242	132
Cotogne	—	—	—	—	—	—	—	—
Melograne	—	—	—	—	—	—	—	—
Loti	—	—	—	—	—	—	—	—
Fichi freschi	25	8.700	218	111	22	10.400	229	98
Carrube	10	5.300	53	36	9	6.100	55	32
Prugne secche	—	—	—	—	—	—	—	—
Fichi secchi	1	16.800	17	10	1	21.200	21	10
Altra frutta	—	—	10	6	—	—	8	5
Frutta in guscio	—	—	1.394	905	—	—	1.384	816
Mandorle	26	28.100	731	463	21	34.800	731	374
Nocciuole	2	33.800	68	64	2	36.000	72	64
Noci	14	42.500	595	378	14	41.500	581	378
Altre legnose	—	—	49	30	—	—	57	29
Canne e vimini	4	5.400	22	15	4	6.450	26	15
Vivai	—	—	27	15	—	—	31	14
ALLEVAMENTI	—	—	**28.906**	**20.038**	—	—	**34.307**	**20.781**
PRODOTTI ZOOTECNICI ALIMENTARI	—	—	**28.516**	**19.605**	—	—	**33.758**	**20.365**
Carni	—	—	19.361	14.035	—	—	24.058	14.649
Bovine	109,7	61.000	6.692	4.000	107,9	71.100	7.672	3.934
Equine	15,2	39.800	605	430	16,2	49.200	797	458
Suine	149,3	50.800	7.584	5.793	155,9	63.300	9.868	6.049
Ovine e caprine	34,6	62.700	2.169	1.384	36,8	75.000	2.760	1.472
Pollame e conigli	36,3	63.664	2.311	2.428	40,9	72.396	2.961	2.736
Latte	—	—	7.343	4.192	—	—	7.514	4.111
Vacca e bufala	(a) 470,0	9.320	4.380	2.698	(a) 484,0	9.500	4.313	2.608
Pecora e capra	(a) 177,4	16.700	2.963	1.494	(a) 178,8	17.900	3.201	1.505
Uova	(b) 48	37.300	1.790	1.358	(b) 56	38.500	2.156	1.585
Miele	0,6	36.400	22	20	0,6	50.000	30	20
PRODOTTI ZOOT. NON ALIMENTARI	—	—	**390**	**433**	—	—	**549**	**416**
Lana	7,9	47.000	371	419	7,7	70.000	539	409
Bozzoli	—	—	—	—	—	—	—	—
Cera	0,2	93.600	19	14	0,1	100.200	10	7
TOTALE	—	—	**86.631**	**70.543**	—	—	**113.486**	**73.437**

(a) Migliaia di ettolitri. — (b) Milioni di pezzi.

Segue Tav. 104 — Produzione lorda vendibile per regione

Segue B — Quantità vendibili, prezzi e valori

CALABRIA

Quantità in migliaia di quintali; prezzi in lire; valori in milioni di lire

PRODOTTI	1972				1973 (Dati provvisori)			
	A prezzi correnti			Valori a prezzi 1963	A prezzi correnti			Valori a prezzi 1963
	Quantità vendibili	Prezzi	Valori		Quantità vendibili	Prezzi	Valori	
COLTIVAZIONI AGRICOLE	—	—	**141.498**	**127.759**	—	—	**237.503**	**170.772**
ERBACEE	—	—	56.780	44.693	—	—	71.313	43.989
Cereali	—	—	15.274	16.244	—	—	19.683	15.676
Frumento	1.989	6.940	13.803	15.102	1.930	9.364	18.073	14.654
Segale	7	6.500	46	38	6	7.500	45	32
Orzo	31	6.700	208	171	36	8.450	304	198
Avena	57	6.500	371	291	36	8.500	306	184
Riso (risone)	5	10.300	52	35	6	13.050	78	42
Granoturco	75	7.813	586	368	69	8.696	600	338
Cereali minori	—	—	—	—	—	—	—	—
Paglie	208	1.000	208	239	198	1.400	277	228
Legumi secchi	—	—	2.257	1.764	—	—	2.305	1.487
Fave	26	11.450	298	211	17	15.050	256	138
Fagiuoli	54	24.000	1.296	1.107	46	27.900	1.283	943
Piselli	—	—	—	—	—	—	—	—
Ceci	30	18.480	554	345	29	23.280	675	334
Cicerchie	—	—	—	—	—	—	—	—
Lenticchie	—	—	—	—	—	—	—	—
Lupini	14	7.750	109	101	10	9.050	91	72
Veccia	—	—	—	—	—	—	—	—
Legumi freschi	—	—	3.605	2.428	—	—	3.918	2.160
Fave	155	6.000	930	946	130	6.800	884	793
Fagiuoli	108	17.550	1.895	1.130	101	22.750	2.298	1.056
Piselli	52	15.000	780	352	46	16.000	736	311
Patate	938	5.775	5.417	2.983	1.075	7.980	8.579	3.419
Ortaggi	—	—	27.292	18.933	—	—	32.183	18.294
Patate dolci (Batate)	1	7.700	8	3	8	10.200	82	28
Agli	6	24.000	144	108	7	32.000	224	126
Cipolle e porri	237	6.000	1.422	735	293	7.550	2.212	908
Barbabietole da orto	—	—	—	—	—	—	—	—
Carote	—	—	—	—	1	8.900	9	9
Rape	20	6.000	120	70	24	8.300	199	84
Asparagi	—	—	—	—	—	—	—	—
Bietole	9	6.200	56	51	1	8.100	8	6
Carciofi	56	15.800	885	644	48	18.500	888	552
Cardi	—	—	—	—	—	—	—	—
Finocchi	137	5.290	725	999	159	9.000	1.431	1.159
Sedani	—	—	—	—	—	—	—	—
Cavoli (a)	228	4.500	1.026	1.026	246	6.900	1.697	1.107
Cavolifiori	87	5.900	513	418	109	10.000	1.090	523
Indivia	51	6.400	326	357	49	9.100	446	343
Lattuga	140	9.550	1.337	938	127	10.150	1.289	851
Radicchio	—	—	—	—	—	—	—	—
Spinaci	—	—	—	—	1	11.000	11	8
Melanzane	239	8.700	2.079	1.577	224	10.300	2.307	1.478
Peperoni	201	10.750	2.161	1.276	188	11.000	2.068	1.194
Pomodori	1.465	4.600	6.739	5.362	1.254	5.900	7.399	4.590
Cetrioli	47	7.200	338	226	50	8.800	440	240
Zucche	26	4.900	127	104	24	6.500	156	96
Zucchine	60	8.900	534	324	86	11.700	1.006	464
Cocomeri	778	4.750	3.696	1.712	736	4.650	3.422	1.619
Poponi	137	8.200	1.123	534	124	8.800	1.091	484
Fragole	6	39.900	239	166	9	44.200	398	248
Funghi coltivati	—	—	—	—	—	—	—	—
Altri ortaggi e orti familiari	456	8.100	3.694	2.303	431	10.000	4.310	2.177
Barbabietole da zucchero	1.139	1.190	1.355	903	980	1.340	1.313	777
Tabacco	—	—	—	—	—	—	—	—
Fibre tessili	—	—	—	—	—	—	—	—
Canapa	—	—	—	—	—	—	—	—
Lino	—	—	—	—	—	—	—	—
Cotone	—	—	—	—	—	—	—	—
Semi oleosi	—	—	47	27	—	—	61	24
Canapa	—	—	—	—	—	—	—	—
Lino	—	—	—	—	—	—	—	—
Cotone	—	—	—	—	—	—	—	—
Arachide	2,0	23.600	47	27	1,8	33.800	61	24
Colza	—	—	—	—	—	—	—	—
Girasole	—	—	—	—	—	—	—	—
Ravizzone	—	—	—	—	—	—	—	—
Sesamo	—	—	—	—	—	—	—	—
Soia	—	—	—	—	—	—	—	—

(a) Compresi i broccoletti di rapa.

Segue Tav. 104 — Produzione lorda vendibile per regione

Segue B — Quantità vendibili, prezzi e valori

CALABRIA

Quantità in migliaia di quintali; prezzi in lire; valori in milioni di lire

PRODOTTI	1972				1973 (Dati provvisori)			
	A prezzi correnti			Valori a prezzi 1963	A prezzi correnti			Valori a prezzi 1963
	Quantità vendibili	Prezzi	Valori		Quantità vendibili	Prezzi	Valori	
Altre industriali	—	—	—	—	—	—	—	—
Coltivazioni floreali	—	—	1.533	1.411	—	—	3.271	2.152
FORAGGI	152	2.480	377	334	147	2.900	426	323
LEGNOSE	—	—	84.341	82.732	—	—	165.764	126.460
Prodotti vitivinicoli	—	—	11.621	6.870	—	—	15.724	7.679
Uva da tavola	78	6.600	515	558	94	8.700	818	673
Uva da vino per il consumo diretto	23	6.500	150	108	23	8.000	184	108
Uva passa	0,1	22.000	2	2	—	—	—	—
Vino	(a) 959	11.350	10.885	6.138	(a) 1.067	13.700	14.618	6.829
Vinacce	52	900	47	40	58	1.300	75	45
Cremor tartaro	1	22.000	22	24	1	29.000	29	24
Prodotti della olivicoltura	—	—	43.901	52.477	—	—	103.701	90.345
Olive per consumo diretto	44	22.300	981	546	45	25.000	1.125	558
Olio	789	52.700	41.580	49.865	1.367	73.000	99.791	86.394
Sanse	1.425	940	1.340	2.066	2.340	1.190	2.785	3.393
Agrumi	—	—	20.327	18.766	—	—	37.707	24.458
Arance	1.874	6.000	11.244	10.860	2.675	9.200	24.610	15.488
Mandarini	510	8.900	4.539	3.621	609	12.500	7.613	4.324
Limoni	172	11.400	1.961	1.585	214	13.200	2.825	1.947
Bergamotti	340	6.800	2.312	2.482	334	7.000	2.338	2.438
Cedri	17	14.060	239	218	18	16.000	288	231
Chinotti	—	—	—	—	—	—	—	—
Limette	—	—	—	—	—	—	—	—
Pompelmi	2	16.000	32	30	2	16.500	33	30
Frutta	—	—	6.515	3.304	—	—	6.589	2.792
Albicocche	10	16.500	165	57	7	19.300	135	40
Ciliege	41	22.800	935	217	18	28.900	520	95
Pesche	138	13.200	1.822	842	118	17.500	2.065	720
Susine	5	8.200	41	24	4	14.700	59	19
Mele	52	7.780	405	177	55	9.600	528	187
Pere	107	6.800	728	647	112	10.300	1.154	678
Cotogne	2	3.900	8	5	2	5.300	11	5
Melograne	2	4.500	9	9	2	5.500	11	9
Loti	4	6.300	25	18	4	5.900	24	18
Fichi freschi	155	8.900	1.380	620	106	10.600	1.145	432
Carrube	—	—	—	—	—	—	—	—
Prugne secche	—	—	—	—	—	—	—	—
Fichi secchi	20	16.600	332	217	20	20.700	414	217
Altra frutta	—	—	665	471	—	—	523	372
Frutta in guscio	—	—	1.756	1.186	—	—	1.788	1.068
Mandorle	27	27.100	732	477	24	35.100	842	424
Nocciuole	6	33.900	203	194	4	36.100	144	129
Noci	19	43.200	821	515	19	42.200	802	515
Altre legnose	—	—	221	129	—	—	255	118
Canne e vimini	3	5.400	16	12	3	6.450	19	12
Vivai	—	—	205	117	—	—	236	106
ALLEVAMENTI	—	—	66.667	45.813	—	—	76.567	48.576
PRODOTTI ZOOTECNICI ALIMENTARI	—	—	66.383	45.521	—	—	76.146	48.275
Carni	—	—	46.083	32.784	—	—	55.643	34.737
Bovine	278,4	59.900	16.676	8.909	255,3	68.900	17.590	8.170
Equine	6,8	41.900	285	203	7,3	51.800	378	218
Suine	279,3	58.600	16.367	11.088	311,9	69.400	21.646	12.382
Ovine e caprine	34,1	66.600	2.271	1.395	37,9	78.000	2.956	1.550
Pollame e conigli	163,1	64.280	10.484	11.189	181,0	72.227	13.073	12.417
Latte	—	—	13.317	7.952	—	—	13.832	8.006
Vacca e bufala	(a) 1.131,1	9.030	10.214	6.391	(a) 1.136,6	9.220	10.479	6.422
Pecora e capra	(a) 183,6	16.900	3.103	1.561	(a) 186,3	18.000	3.353	1.584
Uova	(b) 176	40.740	6.926	4.735	(b) 197	33.500	6.600	5.486
Miele	1,9	38.000	57	50	1,4	50.700	71	46
PRODOTTI ZOOT. NON ALIMENTARI	—	—	284	292	—	—	421	301
Lana	4,9	50.500	247	264	5,2	75.200	391	280
Bozzoli	—	—	—	—	—	—	—	—
Cera	0,4	92.500	37	28	0,3	100.000	30	21
TOTALE	—	—	208.165	173.572	—	—	314.070	219.348

(a) Migliaia di ettolitri. — (b) Milioni di pezzi.

Segue Tav. 104 — Produzione lorda vendibile per regione

Segue A — Quantità vendibili, prezzi e valori

SICILIA

Quantità in migliaia di quintali; prezzi in lire; valori in milioni di lire

PRODOTTI	1972				1973 (Dati provvisori)			
	A prezzi correnti			Valori a prezzi 1963	A prezzi correnti			Valori a prezzi 1963
	Quantità vendibili	Prezzi	Valori		Quantità vendibili	Prezzi	Valori	
COLTIVAZIONI AGRICOLE	—	—	509.981	418.375	—	—	709.087	446.216
ERBACEE	—	—	193.866	171.743	—	—	219.431	147.725
Cereali	—	—	80.916	86.997	—	—	89.973	70.255
Frumento	10.034	7.795	78.212	65.359	8.108	10.774	87.358	68.975
Segale	1	6.800	7	6	1	7.600	8	6
Orzo	33	6.500	215	153	14	8.250	116	65
Avena	24	6.400	154	114	24	8.400	202	114
Riso (risone)	—	—	—	—	—	—	—	—
Granoturco	2	6.500	13	10	2	8.000	16	10
Cereali minori	1	10.800	11	11	—	—	—	—
Paglie	1.280	1.800	2.304	1.344	1.033	2.200	2.273	1.065
Legumi secchi	—	—	4.618	2.876	—	—	4.508	2.219
Fave	239	11.350	2.713	1.673	167	14.980	2.502	1.169
Fagiuoli	15	24.140	362	290	13	28.040	365	251
Piselli	—	—	—	—	—	—	—	—
Ceci	57	18.490	1.054	542	51	23.310	1.189	486
Cicerchie	—	—	—	—	—	—	—	—
Lenticchie	15	29.000	435	321	13	31.300	407	278
Lupini	7	7.780	54	50	5	9.060	45	36
Veccia	—	—	—	—	—	—	—	—
Legumi freschi	—	—	12.467	6.613	—	—	11.866	5.572
Fave	216	6.000	1.296	1.167	190	6.800	1.292	1.027
Fagiuoli	238	17.600	4.136	2.491	235	22.800	5.358	2.491
Piselli	469	15.000	7.035	2.955	326	16.000	5.216	2.054
Patate	1.130	7.228	8.168	4.690	756	12.250	9.261	3.137
Ortaggi	—	—	84.667	67.822	—	—	95.436	60.957
Patate dolci (Batate)	2	7.700	15	7	3	10.200	31	11
Agli	77	24.400	1.879	1.525	72	32.500	2.340	1.426
Cipolle e porri	368	6.150	2.263	1.178	348	7.700	2.680	1.114
Barbabietole da orto	—	—	—	—	—	—	—	—
Carote	610	7.350	4.484	5.185	569	9.100	5.178	4.837
Rape	—	—	—	..	—	—	—	—
Asparagi	1	39.000	39	24	—	—	—	—
Bietole	11	6.250	69	64	12	8.150	98	70
Carciofi	1.328	15.750	20.916	16.255	1.035	18.450	19.096	12.668
Cardi	6	9.650	58	41	6	13.600	82	41
Finocchi	329	5.900	1.941	2.550	332	9.500	3.154	2.573
Sedani	50	8.600	430	410	49	11.850	581	402
Cavoli (a)	192	4.800	922	883	190	7.200	1.368	874
Cavolifiori	702	6.050	4.247	4.352	683	10.200	6.967	4.235
Indivia	35	6.500	228	249	35	9.200	322	249
Lattuga	177	9.450	1.673	1.221	171	10.050	1.719	1.180
Radicchio	9	10.400	94	65	7	14.950	105	50
Spinaci	11	9.450	104	92	15	11.050	166	126
Melanzane	503	8.850	4.452	3.446	524	10.350	5.423	3.589
Peperoni	459	10.800	4.957	2.630	656	11.200	7.347	3.759
Pomodori	5.247	4.600	24.136	20.306	4.370	5.900	25.783	16.912
Cetrioli	82	7.000	574	451	77	8.600	662	434
Zucche	45	5.100	230	223	67	6.700	449	332
Zucchine	473	8.950	4.233	2.649	398	11.700	4.657	2.239
Cocomeri	357	4.870	1.739	1.035	326	4.900	1.597	945
Poponi	355	8.060	2.861	1.509	382	8.600	3.285	1.624
Fragole	15	40.000	600	504	11	44.500	490	370
Funghi coltivati	1	50.100	50	35	1	55.200	55	35
Altri ortaggi e orti familiari	183	8.050	1.473	933	181	9.950	1.801	882
Barbabietole da zucchero	—	—	—	—	—	—	—	—
Tabacco	1	82.400	82	56	1	89.100	89	56
Fibre tessili	—	—	156	152	—	—	160	152
Canapa	—	—	—	—	—	—	—	—
Lino	—	—	—	—	—	—	—	—
Cotone	9	17.300	156	152	9	17.800	160	152
Semi oleosi	—	—	511	488	—	—	493	346
Canapa	—	—	—	—	—	—	—	—
Lino	3,3	9.400	31	39	2,1	11.600	24	21
Cotone	13	4.800	62	60	12	5.100	61	55
Arachide	1,5	23.500	35	27	1,7	33.800	57	23
Colza	—	—	—	—	—	—	—	—
Girasole	—	—	—	—	0,9	8.300	7	6
Ravizzone	—	—	—	—	—	—	—	—
Sesamo	12	31.900	383	362	8	43.000	344	341
Soia	—	—	—	—	—	—	—	—

(a) Compresi i broccoletti di rapa.

Segue Tav. 104 — Produzione lorda vendibile per regione

Segue B — Quantità vendibili, prezzi e valori

SICILIA

Quantità in migliaia di quintali; prezzi in lire; valori in milioni di lire

PRODOTTI	1972				1973 (Dati provvisori)			
	A prezzi correnti			Valori a prezzi 1963	A prezzi correnti			Valori a prezzi 1963
	Quantità vendibili	Prezzi	Valori		Quantità vendibili	Prezzi	Valori	
Altre industriali	**1**	**19.000**	**19**	**14**	**1**	**19.600**	**20**	**14**
Coltivazioni floreali	—	—	**2.262**	**2.035**	—	—	**7.625**	**5.017**
Foraggi	**263**	**2.640**	**694**	**631**	**255**	**3.100**	**791**	**612**
Legnose	—	—	**315.421**	**246.001**	—	—	**488.865**	**297.879**
Prodotti vitivinicoli	—	—	**109.744**	**69.249**	—	—	**175.606**	**78.971**
Uva da tavola	848	10.200	8.650	6.674	929	14.200	13.193	7.311
Uva da vino per il consumo diretto	426	7.350	3.131	2.300	244	12.500	3.050	1.318
Uva passa	1,1	24.500	27	21	1,0	36.000	36	19
Vino	(a) 8.653	11.250	97.346	59.706	(a) 10.100	15.680	158.368	69.690
Vinacce	431	910	392	332	510	1.300	663	393
Cremor tartaro	9	22.000	198	216	10	29.700	297	240
Prodotti della olivicoltura	—	—	**25.252**	**25.308**	—	—	**52.152**	**42.057**
Olive per consumo diretto	163	21.100	3.439	2.755	192	25.150	4.829	3.245
Olio	329	64.800	21.319	21.747	565	81.750	46.189	37.347
Sanse	520	950	494	806	945	1.200	1.134	1.465
Agrumi	—	—	**131.914**	**119.446**	—	—	**215.814**	**153.402**
Arance	7.917	6.850	54.231	55.181	10.191	9.640	98.241	71.031
Mandarini	1.286	10.000	12.860	10.018	1.546	15.215	23.523	13.043
Limoni	5.107	12.670	64.706	54.134	6.617	14.180	93.829	70.140
Bergamotti	—	—	—	—	—	—	—	—
Cedri	3	11.000	33	38	3	12.500	38	38
Chinotti	—	—	—	—	—	—	—	—
Limette	—	—	—	—	—	—	—	—
Pompelmi	5	16.800	84	75	10	18.300	183	150
Frutta	—	—	**20.622**	**12.722**	—	—	**28.101**	**13.492**
Albicocche	54	17.100	923	319	49	20.500	1.005	289
Ciliege	49	22.800	1.117	306	37	31.900	1.180	231
Pesche	440	12.300	5.412	2.684	423	17.000	7.191	2.580
Susine	34	8.300	282	190	33	15.000	495	185
Mele	99	7.900	782	327	110	8.500	935	363
Pere	498	7.600	3.785	3.013	552	13.000	7.176	3.340
Cotogne	11	4.000	44	26	9	5.400	49	22
Melograne	14	4.700	66	64	12	5.750	69	55
Loti	1	6.300	6	4	2	5.900	12	9
Fichi freschi	103	9.500	979	422	105	10.900	1.145	431
Carrube	357	4.630	1.653	1.364	334	5.110	1.707	1.276
Prugne secche	0,3	24.900	7	3	0,3	34.900	10	3
Fichi secchi	8	16.800	134	76	12	21.200	254	114
Altra frutta	—	—	5.432	3.924	—	—	6.873	4.594
Frutta in guscio	—	—	**27.074**	**18.789**	—	—	**16.251**	**9.509**
Mandorle	889	26.800	23.825	18.002	364	35.000	12.740	6.552
Nocciuole	72	33.380	2.403	2.300	79	35.800	2.828	2.524
Noci	18	47.000	846	487	16	42.700	683	433
Altre legnose	—	—	**815**	**487**	—	—	**941**	**448**
Canne e vimini	25	5.100	128	94	25	6.040	151	94
Vivai	—	—	687	393	—	—	790	354
ALLEVAMENTI	—	—	**119.748**	**94.409**	—	—	**130.423**	**94.328**
Prodotti zootecnici alimentari	—	—	**119.299**	**93.945**	—	—	**129.809**	**93.875**
Carni	—	—	**69.641**	**56.859**	—	—	**78.619**	**58.259**
Bovine	453,6	58.600	26.581	15.785	428,0	68.900	29.499	14.825
Equine	30,8	40.400	1.244	859	32,4	50.300	1.630	904
Suine	236,9	60.200	14.261	9.388	249,5	64.000	15.968	9.855
Ovine e caprine	51,8	61.700	3.196	2.134	56,8	74.500	4.232	2.340
Pollame e conigli	411,5	59.196	24.359	28.723	434,6	65.094	28.290	30.335
Latte	—	—	**26.342**	**15.905**	—	—	**24.822**	**13.974**
Vacca e bufala	(a) 2.011,4	9.030	18.143	11.767	(a) 1.695,5	9.570	16.226	9.919
Pecora e capra	(a) 476,7	17.200	8.199	4.138	(a) 467,2	18.400	8.596	4.055
Uova	(b) 719	32.170	23.130	21.045	(b) 735	35.500	26.093	21.513
Miele	4,0	46.400	186	136	3,8	72.400	275	129
Prodotti zoot. non alimentari	—	—	**449**	**464**	—	—	**614**	**453**
Lana	7,1	51.000	362	401	6,9	75.900	524	390
Bozzoli	—	—	—	—	—	—	—	—
Cera	0,9	96.300	87	63	0,9	100.000	90	63
TOTALE	—	—	**629.729**	**512.784**	—	—	**839.510**	**540.544**

(a) Migliaia di ettolitri. — (b) Milioni di pezzi.

Segue Tav. 104 — Produzione lorda vendibile per regione

Segue B — Quantità vendibili, prezzi e valori

SARDEGNA

Quantità in migliaia di quintali; prezzi in lire; valori in milioni di lire

PRODOTTI	1972				1973 (Dati provvisori)			
	A prezzi correnti			Valori a prezzi 1963	A prezzi correnti			Valori a prezzi 1963
	Quantità vendibili	Prezzi	Valori		Quantità vendibili	Prezzi	Valori	
COLTIVAZIONI AGRICOLE	—	—	**91.204**	**65.545**	—	—	**137.374**	**73.750**
Erbacee	—	—	**58.115**	**46.286**	—	—	**62.923**	**39.895**
Cereali	—	—	**11.172**	**12.234**	—	—	**13.026**	**10.387**
Frumento	1.332	7.378	9.828	11.262	1.131	10.249	11.592	9.583
Segale	—	—	—	—	—	—	—	—
Orzo	1	6.000	6	5	21	7.850	165	114
Avena	—	—	—	—	—	—	—	—
Riso (risone)	58	10.330	599	406	75	13.080	981	525
Granoturco	78	6.705	523	378	5	8.000	40	24
Cereali minori	—	—	—	—	—	—	—	—
Paglie	166	1.300	216	183	146	1.700	248	161
Legumi secchi	—	—	**709**	**440**	—	—	**547**	**298**
Fave	—	—	—	—	—	—	—	—
Fagiuoli	8	24.050	192	140	8	27.950	224	140
Piselli	12	15.960	192	100	3	19.810	59	25
Ceci	16	18.500	296	178	10	23.300	233	111
Cicerchie	—	—	—	—	—	—	—	—
Lenticchie	1	28.800	29	22	1	30.800	31	22
Lupini	—	—	—	—	—	—	—	—
Veccia	—	—	—	—	—	—	—	—
Legumi freschi	—	—	**1.739**	**1.049**	—	—	**1.680**	**846**
Fave	51	6.000	306	301	41	6.800	279	242
Fagiuoli	54	17.600	950	543	46	22.800	1.049	463
Piselli	32	15.100	483	205	22	16.000	352	141
Patate	**289**	**6.924**	**2.001**	**959**	**279**	**9.810**	**2.737**	**926**
Ortaggi	—	—	**39.400**	**28.814**	—	—	**41.498**	**24.989**
Patate dolci (Batate)	7	7.700	54	25	7	10.200	71	25
Agli	2	24.500	49	36	3	32.500	98	54
Cipolle e porri	58	6.200	360	197	58	7.750	450	197
Barbabietole da orto	7	7.600	53	37	6	9.800	59	32
Carote	14	7.400	104	118	13	9.000	117	109
Rape	3	6.100	18	11	2	8.400	17	7
Asparagi	—	—	—	—	—	—	—	—
Bietole	15	6.300	95	87	12	8.200	98	70
Carciofi	1.568	15.710	24.633	18.346	1.219	18.400	22.430	14.262
Cardi	18	9.700	175	128	16	13.600	218	114
Finocchi	49	5.800	284	358	46	9.400	432	336
Sedani	33	8.600	284	248	30	11.950	359	225
Cavoli (a)	88	4.880	429	386	80	7.300	584	351
Cavolifiori	120	5.870	704	600	119	10.000	1.190	595
Indivia	22	6.500	143	152	22	9.200	202	152
Lattuga	69	9.680	668	476	64	10.300	659	442
Radicchio	4	10.500	42	29	3	15.050	45	22
Spinaci	1	9.400	9	8	1	11.000	11	8
Melanzane	88	9.000	792	510	91	10.300	937	528
Peperoni	34	10.750	366	189	28	11.100	311	155
Pomodori	718	4.700	3.375	2.707	887	6.000	5.322	3.344
Cetrioli	19	7.150	136	87	19	8.700	165	87
Zucche	4	5.000	20	16	4	6.700	27	16
Zucchine	72	9.000	648	382	77	11.700	901	408
Cocomeri	132	4.800	634	376	136	4.700	639	388
Poponi	114	8.100	923	513	120	8.700	1.044	540
Fragole	1	40.500	41	32	3	44.500	134	96
Funghi coltivati	—	—	—	—	—	—	—	—
Altri ortaggi e orti familiari	552	7.900	4.361	2.760	485	10.263	4.978	2.426
Barbabietole da zucchero	**690**	**1.240**	**856**	**776**	**897**	**1.390**	**1.247**	**1.008**
Tabacco	—	—	—	—	—	—	—	—
Fibre tessili	—	—	—	—	—	—	—	—
Canapa	—	—	—	—	—	—	—	—
Lino	—	—	—	—	—	—	—	—
Cotone	—	—	—	—	—	—	—	—
Semi oleosi	—	—	**15**	**13**	—	—	**3**	**3**
Canapa	—	—	—	—	—	—	—	—
Lino	—	—	—	—	—	—	—	—
Cotone	—	—	—	—	—	—	—	—
Arachide	0,2	23.600	5	2	—	—	—	—
Colza	—	—	—	—	—	—	—	—
Girasole	1,7	5.800	10	11	0,4	8.300	3	3
Ravizzone	—	—	—	—	—	—	—	—
Sesamo	—	—	—	—	—	—	—	—
Soia	—	—	—	—	—	—	—	—

(a) Compresi i broccoletti di rapa.

Segue TAV. 104 — Produzione lorda vendibile per regione

Segue B — QUANTITÀ VENDIBILI, PREZZI E VALORI

SARDEGNA

Quantità in migliaia di quintali; prezzi in lire; valori in milioni di lire

PRODOTTI	1972				1973 (Dati provvisori)			
	A prezzi correnti			Valori a prezzi 1963	A prezzi correnti			Valori a prezzi 1963
	Quantità vendibili	Prezzi	Valori		Quantità vendibili	Prezzi	Valori	
Altre industriali	—	—	—	—	—	—	—	—
Coltivazioni floreali	—	—	2.223	2.001	—	—	2.185	1.438
FORAGGI	282	2.500	705	649	274	3.000	822	630
LEGNOSE	—	—	32.384	18.610	—	—	73.629	33.225
Prodotti vitivinicoli	—	—	16.371	7.868	—	—	47.040	17.341
Uva da tavola	52	16.000	832	378	92	16.900	1.555	668
Uva da vino per il consumo diretto	27	7.100	192	113	41	9.400	385	172
Uva passa	—	—	—	—	—	—	—	—
Vino	(a) 1.091	14.000	15.274	7.310	(a) 2.442	18.380	44.884	16.381
Vinacce	56	910	51	43	120	1.310	157	92
Cremor tartaro	1	22.000	22	24	2	29.700	59	48
Prodotti della olivicoltura	—	—	2.419	2.957	—	—	11.024	8.874
Olive per consumo diretto	6	19.900	119	84	6	23.700	142	84
Olio	43	51.700	2.223	2.743	132	80.350	10.606	8.422
Sanse	81	950	77	130	230	1.200	276	368
Agrumi	—	—	6.453	3.627	—	—	6.989	3.473
Arance	451	9.800	4.420	2.520	417	11.400	4.754	2.335
Mandarini	117	13.500	1.580	852	119	14.500	1.726	866
Limoni	30	15.100	453	255	32	15.900	509	272
Bergamotti	—	—	—	—	—	—	—	—
Cedri	—	—	—	—	—	—	—	—
Chinotti	—	—	—	—	—	—	—	—
Limette	—	—	—	—	—	—	—	—
Pompelmi	—	—	—	—	—	—	—	—
Frutta	—	—	4.092	2.063	—	—	5.609	1.972
Albicocche	13	17.150	223	72	11	20.300	223	81
Ciliege	18	23.000	414	110	12	30.900	371	73
Pesche	151	12.000	1.812	898	156	18.100	2.824	928
Susine	25	8.600	215	131	23	15.200	350	121
Mele	17	7.800	133	57	16	10.400	166	54
Pere	60	7.700	462	354	61	13.500	824	360
Cotogne	4	3.800	15	9	4	5.200	21	9
Melograne	3	5.050	15	13	2	6.000	12	9
Loti	4	6.300	25	18	3	5.800	17	13
Fichi freschi	64	9.000	576	266	59	10.800	637	245
Carrube	—	—	—	—	—	—	—	—
Prugne secche	—	—	—	—	—	—	—	—
Fichi secchi	2	16.500	33	19	(0,5)	21.000	11	5
Altra frutta	—	—	169	116	—	—	153	94
Frutta in guscio	—	—	2.508	1.780	—	—	2.344	1.279
Mandorle	93	25.040	2.329	1.628	68	32.800	2.230	1.190
Nocciuole	4	33.000	132	127	2	35.500	71	64
Noci	1	46.500	47	25	1	42.600	43	25
Altre legnose	—	—	541	315	—	—	623	286
Canne e vimini	8	5.200	42	29	8	6.100	49	29
Vivai	—	—	499	286	—	—	574	257
ALLEVAMENTI	—	—	104.248	72.994	—	—	116.747	73.662
PRODOTTI ZOOTECNICI ALIMENTARI	—	—	103.098	71.451	—	—	114.988	72.051
Carni	—	—	57.605	45.375	—	—	66.192	45.906
Bovine	435,4	57.400	24.992	15.740	397,5	65.400	25.996	14.370
Equine	7,7	40.000	308	209	8,1	50.000	405	220
Suine	216,3	51.000	11.031	8.609	231,4	59.100	13.676	9.210
Ovine e caprine	145,2	63.600	9.235	6.040	158,0	75.500	11.929	6.573
Pollame e conigli	215,1	55.969	12.039	14.777	226,1	62.742	14.186	15.533
Latte	—	—	41.171	22.495	—	—	43.826	22.350
Vacca e bufala	(a) 1.358,7	9.910	13.465	8.016	(a) 1.375,7	10.110	13.908	8.117
Pecora e capra	(a) 1.628,9	17.030	27.706	14.479	(a) 1.599,9	18.700	29.918	14.233
Uova	(b) 125	34.210	4.276	3.540	(b) 132	37.000	4.884	3.738
Miele	1,2	38.000	46	41	1,7	50.800	86	57
PRODOTTI ZOOT. NON ALIMENTARI	—	—	1.150	1.543	—	—	1.759	1.611
Lana	27,2	41.200	1.121	1.522	28,3	60.700	1.718	1.583
Bozzoli	—	—	—	—	—	—	—	—
Cera	0,3	95.800	29	21	0,4	102.600	41	28
TOTALE	—	—	195.452	138.539	—	—	254.121	147.412

(a) Migliaia di ettolitri. — (b) Milioni di pezzi.

Segue TAV. 104 — Produzione lorda vendibile per regione

Segue B — QUANTITÀ VENDIBILI, PREZZI E VALORI

ITALIA

Quantità in migliaia di quintali; prezzi in lire; valori in milioni di lire

PRODOTTI	1972				1973 (Dati provvisori)			
	A prezzi correnti			Valori a prezzi 1963	A prezzi correnti			Valori a prezzi 1963
	Quantità vendibili	Prezzi	Valori		Quantità vendibili	Prezzi	Valori	
COLTIVAZIONI AGRICOLE	—	—	3.910.730	3.030.951	—	—	5.470.353	3.339.342
ERBACEE	—	—	2.196.040	1.803.153	—	—	2.805.128	1.823.610
Cereali	—	—	822.387	792.856	—	—	1.036.456	773.056
Frumento	86.502	7.113	615.264	626.706	82.375	9.181	756.279	592.799
Segale	81	6.300	510	518	85	7.300	621	551
Orzo	913	6.250	5.706	4.508	1.219	8.000	9.752	6.054
Avena	681	6.100	4.154	3.293	882	8.100	7.144	4.252
Riso (risone)	7.200	10.150	73.080	54.139	9.981	12.900	128.755	74.994
Granoturco	17.856	6.167	110.115	88.855	16.037	7.250	116.268	79.664
Cereali minori	43	9.070	390	287	68	10.700	728	435
Paglie	10.534	1.250	13.168	14.550	10.248	1.650	16.909	14.307
Legumi secchi	—	—	36.857	26.310	—	—	40.655	24.619
Fave	392	11.400	4.469	3.022	222	15.000	3.330	1.642
Fagiuoli	1.087	24.100	26.197	19.236	1.112	28.000	31.136	19.670
Piselli	36	16.000	576	306	27	19.850	536	230
Ceci	223	18.500	4.126	2.511	186	23.300	4.334	2.090
Cicerchie	2	6.700	13	10	—	7.850	—	—
Lenticchie	35	29.000	1.015	802	29	31.300	908	686
Lupini	52	7.800	406	383	38	9.100	346	281
Veccia	7	7.900	55	40	7	9.300	65	40
Legumi freschi	—	—	88.618	50.524	—	—	104.715	50.114
Fave	1.120	6.000	6.720	6.795	1.012	6.800	6.882	6.122
Fagiuoli	2.525	17.500	44.188	26.356	2.578	22.700	58.521	26.918
Piselli	2.514	15.000	37.710	17.373	2.457	16.000	39.312	17.074
Patate	21.273	6.099	129.741	62.790	21.677	8.522	184.739	63.413
Ortaggi	—	—	778.225	598.698	—	—	991.951	613.933
Patate dolci (Batate)	180	7.800	1.404	825	165	10.300	1.700	749
Agli	580	24.000	13.920	11.431	566	32.000	18.112	11.131
Cipolle e porri	4.338	6.100	26.462	15.138	4.586	7.650	35.083	16.060
Barbabietole da orto	468	7.800	3.650	2.377	446	10.000	4.460	2.269
Carote	2.356	7.200	16.963	18.852	2.269	8.900	20.194	18.123
Rape	838	6.000	5.028	3.193	713	8.300	5.918	2.732
Asparagi	431	39.000	16.809	11.134	405	42.700	17.294	10.489
Bietole	694	6.300	4.372	4.017	722	8.200	5.920	4.170
Carciofi	6.521	15.800	103.032	78.670	5.987	18.500	110.760	72.368
Cardi	212	9.900	2.099	1.862	203	13.800	2.801	1.503
Finocchi	2.899	5.500	15.945	20.955	2.902	9.200	26.698	21.004
Sedani	1.280	8.650	11.072	10.746	1.339	12.000	16.068	11.268
Cavoli (a)	6.107	4.700	28.703	28.719	5.615	7.100	39.867	26.442
Cavolifiori	6.134	5.900	36.191	32.429	5.737	10.000	57.370	30.332
Indivia	2.226	6.400	14.246	15.444	2.172	9.100	19.765	15.107
Lattuga	3.343	9.500	31.759	23.611	3.304	10.100	33.370	23.377
Radicchio	1.997	10.450	20.869	16.184	2.009	15.000	30.135	16.262
Spinaci	1.009	9.500	9.586	8.960	1.010	11.100	11.211	8.976
Melanzane	2.942	8.800	25.890	20.145	3.098	10.400	32.219	21.191
Peperoni	4.050	10.800	43.740	24.309	4.652	11.200	52.102	27.974
Pomodori	28.330	4.600	130.318	110.394	31.397	5.900	185.242	122.492
Cetrioli	951	7.100	6.752	4.943	970	8.700	8.439	5.055
Zucche	588	5.000	2.940	2.439	476	6.700	3.189	1.995
Zucchine	2.388	8.900	21.075	13.542	2.507	11.800	29.583	14.251
Cocomeri	7.182	4.800	34.474	18.448	7.494	4.700	35.222	19.242
Poponi	2.723	8.200	22.329	10.411	2.581	8.800	22.713	9.908
Fragole	1.033	40.000	41.320	34.032	1.259	44.300	55.774	41.457
Funghi coltivati	170	50.000	8.500	5.952	192	55.000	10.560	6.724
Altri ortaggi e orti familiari	9.607	8.200	78.777	49.834	9.919	10.100	100.182	51.282
Barbabietole da zucchero	106.682	1.142	121.831	93.034	88.679	1.290	114.396	77.290
Tabacco	832	82.300	68.474	49.414	940	89.000	83.660	55.834
Fibre tessili	—	—	316	248	—	—	277	216
Canapa	3	53.200	160	96	2	58.500	117	64
Lino	—	—	—	—	—	—	—	—
Cotone	9	17.300	156	152	9	17.800	160	152
Semi oleosi	—	—	2.595	2.646	—	—	4.617	3.345
Canapa	—	—	—	—	—	—	—	—
Lino	15	9.500	143	158	8	11.700	94	84
Cotone	13	4.800	62	60	12	5.100	61	55
Arachide	18	23.600	425	251	17	33.900	576	231
Colza	53	9.800	519	548	91	15.300	1.392	939
Girasole	175	5.800	1.015	1.220	250	8.300	2.075	1.743
Ravizzone	4	9.800	39	41	2	15.300	31	20
Sesamo	12	31.900	383	362	8	43.000	344	241
Soia	1	8.500	9	8	4	10.900	44	32

(a) Compresi i broccoletti di rapa.

Segue TAV. 104 — Produzione lorda vendibile per regione

Segue B — QUANTITÀ VENDIBILI, PREZZI E VALORI

ITALIA

Quantità in migliaia di quintali; prezzi in lire; valori in milioni di lire

PRODOTTI	1972				1973 (Dati provvisori)			
	A prezzi correnti			Valori a prezzi 1963	A prezzi correnti			Valori a prezzi 1963
	Quantità vendibili	Prezzi	Valori		Quantità vendibili	Prezzi	Valori	
Altre industriali	**276**	**12.450**	**3.436**	**3.843**	**270**	**12.950**	**3.497**	**3.759**
Coltivazioni floreali	—	—	**143.560**	**122.790**	—	—	**240.165**	**158.031**
FORAGGI	**7.670**	**2.700**	**20.709**	**18.961**	**7.440**	**3.150**	**23.436**	**18.392**
LEGNOSE	—	—	**1.693.981**	**1.208.837**	—	—	**2.641.789**	**1.497.340**
Prodotti vitivinicoli	—	—	**717.569**	**449.769**	—	—	**1.207.477**	**576.685**
Uva da tavola	5.140	8.000	45.232	35.655	7.107	11.800	83.863	49.657
Uva da vino per il consumo diretto	1.897	7.200	12.218	8.788	1.590	9.900	15.741	8.187
Uva passa	2,1	23.900	50	40	2,3	32.000	74	44
Vino	(*a*) 60.174	10.900	655.897	401.469	(*a*) 76.947	14.300	1.100.342	513.903
Vinacce	3.100	980	2.852	2.377	4.000	1.300	5.200	3.070
Cremor tartaro	60	22.000	1.320	1.440	76	29.700	2.257	1.824
Prodotti della olivicoltura	—	—	**219.467**	**236.106**	—	—	**456.340**	**371.838**
Olive per consumo diretto	441	21.000	9.261	7.838	500	26.000	13.000	8.953
Olio	3.396	60.200	204.439	218.850	5.400	80.000	432.000	348.224
Sansa	6.070	950	5.767	9.418	9.450	1.200	11.340	14.661
Agrumi	—	—	**179.636**	**157.506**	—	—	**293.565**	**201.654**
Arance	11.829	6.700	79.254	77.096	15.027	9.400	141.254	98.255
Mandarini	2.331	10.100	23.543	17.537	3.221	13.900	44.772	23.972
Limoni	5.703	13.000	74.139	60.031	7.268	14.400	104.659	76.540
Bergamotti	340	6.800	2.312	2.482	334	7.000	2.338	2.438
Cedri	20	13.600	272	256	21	15.500	326	269
Chinotti	—	—	—	—	—	—	—	—
Limette	—	—	—	—	—	—	—	—
Pompelmi	7	16.500	116	105	12	18.000	216	180
Frutta	—	—	**468.780**	**286.808**	—	—	**584.407**	**279.787**
Albicocche	744	15.500	11.532	4.995	1.108	18.500	20.498	7.554
Ciliege	2.046	23.000	47.058	14.134	1.639	30.900	50.645	11.481
Pesche	12.732	11.800	150.238	81.348	11.256	16.200	182.347	71.840
Susine	1.475	7.650	11.284	6.833	1.189	12.800	15.219	5.429
Mele	17.856	7.100	126.778	72.438	19.165	8.200	157.153	77.525
Pere	14.882	6.450	95.989	90.666	14.861	8.850	131.520	90.373
Cotogne	87	4.300	374	235	78	5.600	437	209
Melograne	35	5.000	175	158	30	6.000	180	137
Loti	617	6.500	4.011	2.702	585	6.000	3.510	2.561
Fichi freschi	1.121	8.000	9.865	5.224	929	10.500	9.755	4.311
Carrube	395	4.700	1.857	1.506	361	5.200	1.877	1.377
Prugne secche	11	25.200	277	109	9	35.000	317	90
Fichi secchi	121	16.500	1.997	1.188	104	21.000	2.184	1.048
Altra frutta	—	—	7.345	5.274	—	—	8.765	5.852
Frutta in guscio	—	—	**95.106**	**70.840**	—	—	**84.507**	**60.367**
Mandorle	1.277	27.500	35.118	23.039	603	35.200	21.226	10.870
Nocciuole	797	34.100	27.178	26.513	857	36.900	31.623	28.512
Noci	772	42.500	32.810	21.288	761	41.600	31.658	20.985
Altre legnose	—	—	**13.423**	**7.808**	—	—	**15.493**	**7.009**
Canne e vimini	180	5.300	954	668	182	6.300	1.147	675
Vivai	—	—	12.469	7.140	—	—	14.346	6.334
ALLEVAMENTI	—	—	**2.908.777**	**2.326.809**	—	—	**3.388.350**	**2.442.129**
PRODOTTI ZOOTECNICI ALIMENTARI	—	—	**2.901.974**	**2.319.295**	—	—	**3.378.284**	**2.434.464**
Carni	—	—	**1.739.785**	**1.515.633**	—	—	**2.116.550**	**1.620.123**
Bovine	12.382,0	59.500	735.539	446.119	12.069,0	67.700	817.071	435.433
Equine	179,0	42.500	7.608	5.130	192,0	52.500	10.080	5.515
Suine	7.679,0	49.500	380.111	316.610	8.446,0	61.700	521.118	348.450
Ovine e caprine	515,0	64.000	32.960	21.160	559,0	76.000	42.484	22.969
Pollame e conigli	10.553,0	55.299	583.567	726.614	11.730,0	61.875	725.797	807.756
Latte	—	—	**877.078**	**515.585**	—	—	**885.974**	**507.204**
Vacca e bufala	(*a*)87.254,0	9.200	802.737	477.541	(*a*)85.650,0	9.400	805.110	469.195
Pecora e capra	(*a*)4.373,0	17.000	74.341	38.044	(*a*)4.371,0	18.500	80.864	38.009
Uova	(*b*) 10.394	27.200	282.717	285.983	(*b*) 11.082	33.600	372.355	305.013
Miele	63,0	38.000	2.394	2.094	64,0	53.200	3.406	2.124
PRODOTTI ZOOT. NON ALIMENTARI	—	—	**6.803**	**7.514**	—	—	**10.066**	**7.665**
Lana	111,0	45.000	4.995	6.115	111,0	67.000	7.437	6.119
Bozzoli	(*c*)2.995,0	128.000	383	333	(*c*)4.325,0	255.000	1.103	480
Cera	15,0	95.000	1.425	1.066	15,0	101.700	1.526	1.066
TOTALE	—	—	**6.819.507**	**5.357.760**	—	—	**8.858.703**	**5.781.471**

(*a*) Migliaia di ettolitri. — (*b*) Milioni di pezzi. — (*c*) Quintali.

TAV. 105 — Credito agrario di esercizio (*a*)

OPERAZIONI EFFETTUATE NEL 1973

Operazioni in numero; importo in milioni di lire

REGIONI	PER CONDUZIONE		PER ANTICIPAZIONI SU DERRATE		PRESTITI AD ENTI E ASSOCIAZIONI		PER ACQUISTO DI BESTIAME E MACCHINARI		TOTALE	
	Operazioni	Importo	Operazioni	Importo	Operazioni	Importo	Operazioni	Importo	Operazioni	Importo
Piemonte	27.045	38.847	23	1.068	133	10.735	5.266	10.814	32.467	61.064
Valle d'Aosta	231	482	—	—	—	—	332	397	563	879
Lombardia	27.594	79.316	37	2.927	809	64.093	8.459	33.162	36.899	179.498
Trentino-Alto Adige	7.610	9.428	—	—	85	2.684	934	1.922	8.629	14.034
Veneto	30.515	62.247	7	320	36	9.924	8.009	22.026	38.567	94.517
Friuli-Venezia Giulia	6.268	12.103	—	—	4	1.326	713	1.859	6.985	15.288
Liguria	2.616	2.190	—	—	10	360	948	1.071	3.574	3.621
Emilia-Romagna	36.917	101.136	94	784	823	26.256	5.664	13.594	43.488	141.750
Toscana	10.861	28.307	15	1.415	219	12.251	4.173	9.756	15.268	51.729
Umbria	4.756	8.344	3	80	32	1.462	1.412	3.945	6.203	13.831
Marche	8.038	12.280	5	115	43	1.740	2.785	5.189	10.871	19.324
Lazio	10.088	22.325	2	281	50	2.744	3.610	5.473	13.750	30.823
Abruzzi	8.831	6.580	1	59	1.139	2.342	2.243	3.209	12.214	12.190
Molise	2.218	1.353	—	—	89	108	655	494	2.962	1.955
Campania	14.677	18.235	—	—	313	941	4.195	4.434	19.185	23.610
Puglia	24.203	44.077	57	4.982	412	13.433	1.886	3.029	26.558	65.521
Basilicata	6.231	10.377	—	—	44	606	680	1.431	6.955	12.414
Calabria	10.894	7.685	—	23	499	769	1.482	2.262	12.875	10.719
Sicilia	56.723	59.755	—	—	754	64.583	5.048	5.993	62.525	130.331
Sardegna	40.623	35.828	81	6.569	652	19.927	33.722	23.365	75.078	85.689
ITALIA	**336.939**	**560.675**	**315**	**18.603**	**6.146**	**236.284**	**90.216**	**153.225**	**433.616**	**968.787**

(*a*) Dati desunti dai bollettini della Banca d'Italia.

TAV. 106 — Credito agrario di miglioramento e per la formazione della proprietà contadina (*a*)

OPERAZIONI EFFETTUATE NEL 1973

Milioni di lire

REGIONI	CREDITO DI MIGLIORAMENTO						FORMAZIONE DELLA PROPRIETÀ CONTADINA	TOTALE
	Costruzioni rurali	Nuove piantagioni	Irrigazioni	Sistemazione terreni	Altre migliorie	Totale		
Piemonte	3.908	48	205	146	1.474	5.778	4.184	9.962
Valle d'Aosta	795	7	—	—	620	1.422	27	1.449
Lombardia	12.788	133	1.608	1.023	2.314	17.866	8.474	26.340
Trentino-Alto Adige	2.929	—	468	—	3.045	6.442	1.545	7.987
Veneto	10.018	82	665	653	3.730	15.148	3.697	18.845
Friuli-Venezia Giulia	2.176	—	89	64	273	2.602	712	3.314
Liguria	865	9	13	30	1.933	2.850	183	3.033
Emilia-Romagna	11.166	438	406	135	9.448	21.592	7.221	28.813
Toscana	4.859	541	107	314	3.520	9.341	1.575	10.916
Umbria	2.279	39	24	29	806	3.177	1.201	4.378
Marche	1.637	107	17	7	736	2.494	2.291	4.785
Lazio	3.525	356	433	227	1.283	5.824	912	6.736
Abruzzi	2.937	95	13	41	455	3.541	392	3.933
Molise	1.640	—	—	—	1.131	2.771	365	3.136
Campania	1.350	233	177	104	3.138	5.002	1.478	6.480
Puglia	2.349	295	1.161	330	11.422	15.457	1.070	16.527
Basilicata	238	90	222	—	639	1.189	722	1.911
Calabria	506	111	24	39	1.412	2.092	1.672	3.764
Sicilia	7.111	727	1.010	326	4.038	13.212	4.260	17.472
Sardegna	5.389	1.573	137	842	6.974	14.915	2.087	17.002
ITALIA	**78.452**	**4.884**	**6.778**	**4.210**	**58.391**	**152.715**	**44.068**	**196.783**

(*a*) Dati desunti dai bollettini della Banca d'Italia.

PARTE SESTA

CONFRONTI INTERNAZIONALI

TAV. 107 — Superficie e utilizzazione delle terre (*a*)

Migliaia di ettari

PAESI	ANNO	SUPERFICIE AGRARIA E FORESTALE				SUPERFICIE INCOLTA E ALTRE UTILIZZAZIONI				SUPERFICIE TERRITORIALE
		Seminativi e coltivazioni legnose agrarie	Foraggere permanenti	Boschi e foreste	Totale	Acque	Altra	Totale: Dati assoluti	Totale: % sulla superf. territor.	
EUROPA (*b*)		**145.000**	**91.000**	**140.000**	**376.000**	....	....	**117.000**	**23,7**	**493.000**
Danimarca	1972	3.666	290	472	3.428	70	809	879	*20,4*	4.307
Irlanda	1971	1.151	3.674	216	5.041	139	1.848	1.987	*28,3*	7.028
Regno Unito	1972	7.222	11.523	1.951	20.696	312	3.396	3.708	*15,2*	24.404
Paesi Bassi	1972	841	1.273	300	2.414	304	958	1.262	*34,3*	3.676
Belgio	1972	840	737	602	2.179	....	....	872	*28,6*	3.051
Lussemburgo	1972	64	70	86	220	1	38	39	*15,1*	258
Germania (Rep. Fed.)	1972	8.093	5.386	7.177	20.656	446	3.670	4.116	*16,6*	24.772
Francia	1970	19.101	13.934	14.013	47.048	....	....	7.655	*14,0*	54.703
Italia	1973	12.233	5.249	6.223	23.705	721	5.700	6.421	*21,3*	30.126
Norvegia	1972	796	115	8.330	9.240	....	....	23.182	*71,5*	32.422
Svezia	1972	3.031	703	22.713	26.447	3.837	14.701	18.528	*41,2*	44.975
Finlandia	1971	2.726	56	19.452	22.234	3.161	8.306	11.467	*36,3*	33.701
Islanda	1971	1	2.279	120	2.400	273	7.627	7.900	*76,7*	10.300
Jugoslavia	1972	8.130	6.360	8.947	23.437	....	....	2.143	*8,4*	25.580
Spagna	1972	21.168	13.839	12.593	47.600	....	....	2.878	*5,7*	50.478
Grecia	1966	3.631	5.239	2.608	11.478	263	1.453	1.716	*13,0*	13.194
Germania (Rep. Dem.)	1972	4.843	1.449	2.950	9.242	214	1.377	1.591	*14,7*	10.833
Polonia	1972	15.147	4.224	8.553	27.924	800	2.544	3.344	*10,7*	31.268
Cecoslovacchia	1972	5.323	1.748	4.465	11.536	224	1.027	1.251	*9,8*	12.787
Ungheria	1972	5.565	1.281	1.483	8.329	....	....	974	*10,4*	9.303
Romania	1972	10.488	4.455	6.312	21.255	....	....	2.495	*10,5*	23.750
Bulgaria	1972	4.510	1.512	3.758	9.780	36	1.275	1.311	*11,8*	11.091
URSS (*c*)	1971	**232.431**	**375.300**	**910.009**	**1.517.740**	....	....	**722.480**	**32,3**	**2.240.220**
AFRICA		**214.000**	**822.000**	**635.000**	**1.671.000**	....	....	**1.360.000**	**44,9**	**3.031.000**
Algeria	1970	6.792	37.416	2.424	46.632	....	....	191.542	*80,4*	238.174
Egitto (Rep. Araba)	1971	2.852	....	2	2.854	....	....	97.291	*97,2*	100.145
Nigeria	1961	21.795	25.800	31.592	79.187	....	....	13.190	*14,3*	92.377
Camerun	1970	7.300	8.300	30.000	45.600	600	1.344	1.944	*4,1*	47.544
Congo (Rep. Pop.)	1963	7.200	65.500	129.141	201.841	....	....	32.700	*13,9*	234.541
Sudan	1968	7.100	24.000	91.500	122.600	12.981	115.000	127.981	*51,1*	250.581
Etiopia	1970	13.250	65.670	8.800	67.720	12.090	22.380	34.470	*28,2*	122.190
Tanzania	1970	16.251	40.202	31.074	87.527	....	....	6.982	*7,4*	94.509
Angola	1953	900	29.000	43.200	73.100	....	....	51.570	*41,4*	124.670
Mozambico	1966	2.700	44.000	19.400	66.100	....	....	12.203	*15,6*	78.303
Madagascar	1970	2.856	34.000	12.470	49.326	550	8.828	9.378	*16,0*	58.704
Sud Africa (Rep.)	1960	12.058	90.390	4.105	106.553	....	....	15.551	*12,7*	122.104
AMERICA		**355.000**	**725.000**	**1.732.000**	**2.812.000**	....	....	**1.213.000**	**30,1**	**4.025.000**
Canada	1971	43.767	24.896	443.094	511.757	75.507	410.350	485.857	*48,7*	997.614
Stati Uniti d'America	1969	191.053	244.277	292.457	727.787	23.623	184.902	208.525	*22,3*	936.312
Messico	1970	27.469	69.789	18.478	115.736	4.951	81.519	86.470	*25,7*	303.206
Nicaragua	1963	873	920	6.450	8.243	900	3.857	4.757	*36,6*	13.000
Venezuela	1961	5.214	13.847	47.970	67.031	3.000	21.174	24.174	*26,5*	91.205
Colombia	1970	5.054	17.084	51.251	73.389	10.021	30.481	40.502	*35,6*	113.891
Perù	1971	2.979	27.465	87.000	117.444	....	....	11.078	*8,6*	128.522
Bolivia	1963	1.442	28.365	33.015	62.822	4.628	42.408	47.036	*44,1*	109.858
Brasile	1970	34.062	107.274	517.936	659.292	5.546	186.359	191.905	*23,1*	851.197
Paraguay	1972	1.048	15.100	23.577	39.725	....	....	950	*22,6*	40.675
Cile	1965	4.632	11.182	20.686	36.500	....	....	39.195	*51,8*	75.695
Argentina	1968	26.028	144.947	62.700	233.675	....	....	44.014	*15,9*	277.689
ASIA (*b*)		**463.000**	**511.000**	**542.000**	**1.516.000**	....	....	**1.237.000**	**44,9**	**2.753.000**
Turchia	1971	27.614	26.135	18.273	72.022	982	5.054	6.036	*8,0*	78.058
Iran	1971	16.727	11.000	18.000	45.727	1.300	117.873	119.073	*72,3*	164.800
Arabia Saudita	1971	1.005	85.000	1.601	87.606	....	....	127.363	*59,3*	214.969
Pakistan	1969	19.235	5.000	1.845	26.080	....	....	54.308	*57,6*	80.388
Unione Indiana	1971	164.610	13.880	62.320	240.810	....	....	85.999	*26,3*	326.809
Unione Birmana	1970	18.920	371	39.000	58.291	1.767	7.745	9.512	*14,0*	67.803
Thailandia	1971	13.939	2.000	25.000	40.939	223	10.238	10.461	*24,6*	51.400
Indonesia	1969	18.000	10.000	121.800	149.800	9.300	41.335	40.635	*26,6*	190.435
Cina (Rep. Pop.)	1971	127.000	200.000	118.000	445.000	....	....	514.696	*61,9*	959.696
OCEANIA		**47.000**	**464.000**	**81.000**	**592.000**	....	....	**259.000**	**30,4**	**851.000**
Australia	1971	44.771	454.768	37.938	537.477	....	....	231.208	*30,1*	768.685
Nuova Zelanda	1971	834	12.680	6.300	19.814	....	....	7.053	*26,3*	26.867

(*a*) Dati desunti dalla pubblicazione della FAO « Annuaire de la production » - Anno 1973. — (*b*) Esclusa l'URSS. — (*c*) Compreso il mar Bianco ed il mar d'Azov.

TAV. 108 — Superficie e produzione delle principali coltivazioni erbacee (*a*)

Anno 1973

A — CEREALI

Superficie in migliaia di ettari; produzione totale in migliaia di quintali, per ettaro in quintali

PAESI	SUPERFICIE	PRODUZIONE Totale	PRODUZIONE Per ha
FRUMENTO			
EUROPA			
Danimarca	119	5.230	*43,9*
Irlanda	56	1.820	*32,5*
Regno Unito	1.146	50.110	*43,7*
Paesi Bassi	138	7.250	*52,5*
Belgio	201	10.060	*50,0*
Lussemburgo	11	360	*32,7*
Germania (R.F.)	1.603	71.340	*44,5*
Francia	3.958	177.920	*45,0*
Italia	3.590	89.199	*24,9*
Jugoslavia	1.697	47.400	*28,0*
Spagna	3.147	39.150	*12,4*
Grecia	865	16.590	*19,2*
Germania (R.D.)	700	29.000	*41,4*
Polonia	1.960	58.050	*29,6*
Cecoslovacchia	1.235	46.550	*37,7*
Ungheria	1.294	44.950	*34,7*
Romania	2.363	48.000	*20,3*
Bulgaria	975	35.000	*35,9*
URSS	63.155	1.096.600	*17,4*
AFRICA			
Marocco	2.187	18.970	*8,7*
Algeria	2.000	11.000	*5,5*
Egitto (Rep. Araba)	524	18.370	*35,1*
Sud Africa (Rep.)	1.480	17.070	*11,5*
AMERICA			
Canada	10.020	171.120	*17,1*
Stati Uniti d'Amer.	21.802	465.770	*21,4*
Messico	596	19.800	*33,2*
Argentina	3.981	65.000	*16,3*
ASIA			
Turchia	8.915	100.800	*11,3*
Siria	1.317	5.930	*4,5*
Pakistan	5.971	74.420	*12,5*
Unione Italiana	19.881	249.230	*12,5*
OCEANIA			
Australia	9.100	120.000	*13,2*
SEGALE			
EUROPA			
Danimarca	39	1.380	*35,4*
Irlanda	..	10	..
Regno Unito	5	160	*32,0*
Paesi Bassi	31	1.050	*33,9*
Belgio	16	590	*36,9*
Lussemburgo	2	40	*20,0*
Germania (R.F.)	739	25.760	*34,9*
Francia	122	3.310	*27,1*
Italia	18	391	*21,8*
Svezia	99	3.210	*32,3*
Austria	123	4.000	*32,5*
Jugoslavia	96	1.180	*12,3*
Portogallo	196	1.240	*6,3*
Spagna	279	2.520	*9,0*
Germania (R.D.)	620	17.160	*27,7*
Polonia	3.415	82.700	*24,2*
Cecoslovacchia	225	6.880	*27,0*
Ungheria	108	1.760	*16,3*
Romania	33	400	*12,1*
Bulgaria	16	200	*12,5*
URSS	7.012	107.440	*15,3*
AFRICA			
Sud Africa (Rep.)	20	50	*2,5*
AMERICA			
Canada	256	3.630	*14,2*
Stati Uniti d'Amer.	420	6.710	*16,0*
Argentina	656	6.130	*9,3*
ASIA			
Turchia	610	6.900	*11,3*
OCEANIA			
Australia	47	250	*5,3*
ORZO			
EUROPA			
Danimarca	1.433	54.510	*38,0*
Irlanda	240	8.430	*35,1*
Regno Unito	2.267	89.880	*39,6*
Paesi Bassi	90	3.830	*42,6*
Belgio	156	7.150	*45,8*
Lussemburgo	17	560	*32,9*
Germania (R.F.)	1.671	66.220	*39,6*
Francia	2.788	108.440	*38,9*
Italia	203	4.577	*22,5*
Svezia	594	18.040	*30,4*
Spagna	2.745	44.060	*16,1*
Germania (R.D.)	630	27.000	*42,9*
Polonia	1.085	31.650	*29,2*
Cecoslovacchia	873	29.000	*33,2*
Ungheria	288	8.760	*30,4*
Bulgaria	450	1.480	*33,0*
URSS	29.387	549.810	*18,7*
AFRICA			
Marocco	1.603	9.130	*5,7*
Etiopia	1.700	15.000	*8,8*
AMERICA			
Canada	4.981	103.320	*20,7*
Stati Uniti d'Amer.	4.281	92.440	*21,7*
Messico	241	2.890	*12,0*
Argentina	490	7.230	*14,8*
ASIA			
Turchia	2.600	29.000	*11,2*
Siria	845	1.020	*1,2*
Irak	600	4.620	*7,7*
Iran	1.400	9.230	*6,6*
Unione Indiana	2.406	23.270	*9,7*
Giappone	80	2.160	*27,0*
Corea (Rep.)	962	21.100	*21,9*
Cina (Rep. Pop.)	13.451	198.020	*14,7*
AVENA			
EUROPA			
Danimarca	130	4.620	*35,5*
Irlanda	49	1.700	*34,7*
Regno Unito	281	11.010	*39,2*
Paesi Bassi	30	1.340	*44,7*
Belgio	61	2.460	*40,3*
Lussemburgo	13	370	*28,5*
Germania (R.F.)	821	30.450	*34,1*
Francia	693	22.030	*31,8*
Italia	238	4.187	*17,6*
Svezia	480	13.800	*28,7*
Finlandia	528	11.690	*18,0*
Jugoslavia	251	2.980	*11,8*
Spagna	472	4.270	*9,0*
Germania (R.D.)	210	8.000	*38,1*
Polonia	1.270	32.200	*27,4*
Cecoslovacchia	278	7.600	*27,0*
URSS			
AFRICA			
Marocco	21	170	*8,1*
Sud Africa (Rep.)	225	910	*4,0*
AMERICA			
Canada	2.711	50.410	*18,6*
Stati Uniti d'Amer.	5.710	98.360	*14,8*
Cile	76	1.090	*14,3*
Argentina	395	5.610	*14,2*
ASIA			
Turchia	280	3.800	*11,6*
Giappone	20	410	*20,5*
Cina (Rep. Pop.)	2.700	27.000	*10,0*
OCEANIA			
Australia	1.300	10.020	*7,7*
RISO (risone)			
EUROPA			
Danimarca	—	—	—
Irlanda	—	—	—
Regno Unito	—	—	—
Paesi Bassi	—	—	—
Belgio	—	—	—
Lussemburgo	—	—	—
Germania (R.F.)	—	—	—
Francia	17	710	*41,8*
Italia	190	10.445	*55,0*
URSS	462	17.610	*38,1*
AFRICA			
Egitto (Rep. Araba)	450	22.740	*50,5*
Madagascar	920	17.500	*19,0*
AMERICA			
Stati Uniti d'Amer.	878	42.100	*47,9*
Messico	160	3.920	*24,5*
Cuba	150	3.750	*25,0*
Colombia	276	10.500	*38,0*
Ecuador	64	1.520	*23,8*
Perù	103	4.270	*41,5*
Brasile	4.900	74.480	*15,2*
Argentina	77	2.600	*33,8*
ASIA			
Iran	400	13.340	*33,4*
Pakistan	1.512	36.460	*24,1*
Unione Indiana	37.000	676.000	*18,3*
Nepal	1.300	25.500	*19,6*
Sri Lanka	671	13.120	*19,6*
Unione Birmana	4.911	85.590	*17,4*
Thailandia	7.392	146.500	*20,0*
Laos	685	8.830	*13,3*
Cambogia	737	9.530	*12,9*
Viet Nam (Rep.)	2.700	65.000	*24,1*
Filippine	3.589	55.320	*15,4*
Indonesia	8.568	203.210	*23,7*
Giappone	2.630	157.660	*60,2*
Corea (Rep.)	1.220	58.490	*47,9*
Cina (Rep. Pop.)	34.755	1.115.200	*32,1*
GRANOTURCO			
EUROPA			
Danimarca	—	—	—
Irlanda	—	—	—
Regno Unito	—	—	—
Paesi Bassi	3	140	*46,7*
Belgio	4	270	*67,5*
Lussemburgo	..	..	..
Germania (R.F.)	106	5.730	*54,1*
Francia	1.953	106.710	*54,6*
Italia	890	50.887	*57,2*
Jugoslavia	2.378	82.560	*34,7*
Spagna	531	20.540	*38,7*
Ungheria	1.464	59.300	*40,5*
Romania	3.203	79.000	*24,7*
Bulgaria	680	28.900	*42,5*
URSS	4.031	134.400	*33,3*
AFRICA			
Marocco	462	3.000	*6,5*
Egitto (Rep. Araba)	660	25.070	*38,0*
Sud Africa (Rep.)	4.000	42.000	*10,5*
AMERICA			
Canada	520	27.670	*53,2*
Stati Uniti d'Amer.	24.993	1.433.440	*57,4*
Messico	7.520	95.000	*12,6*
Guatemala	870	7.600	*8,7*
Colombia	755	9.600	*11,7*
Brasile	11.000	146.000	*13,3*
Argentina	3.565	97.000	*27,2*
ASIA			
Turchia	625	11.000	*17,6*
Pakistan	608	6.750	*11,1*
Unione Indiana	6.000	68.000	*11,3*
Filippine	2.828	23.420	*8,3*
Indonesia	2.500	25.000	*10,0*
Cina (Rep. Pop.)	10.634	303.000	*28,5*

(*a*) Cfr. nota a pagina precedente.

Segue TAV. 108 — Superficie e produzione delle principali coltivazioni erbacee (*a*)

Anno 1973

B — PATATA, COLTIVAZIONI INDUSTRIALI

Superficie in migliaia di ettari; produzione totale in migliaia di quintali, per ettaro in quintali

PAESI	SUPERFICIE	PRODUZIONE Totale	PRODUZIONE Per ha
PATATA			
EUROPA			
Danimarca	30	7.090	*236,3*
Irlanda	48	13.200	*275,0*
Regno Unito	225	66.050	*293,6*
Paesi Bassi	157	57.710	*367,6*
Belgio	43	12.010	*279,3*
Lussemburgo	2	610	*305,0*
Germania (R.F.)	481	136.760	*284,3*
Francia	323	74.620	*231,0*
Italia	182	29.466	*161,8*
Svezia	43	9.970	*231,9*
Austria	84	21.170	*252,0*
Jugoslavia	317	29.740	*93,8*
Portogallo	112	10.200	*91,1*
Spagna	404	52.610	*130,2*
Germania (R.D.)	647	121.400	*187,6*
Polonia	2.675	519.000	*194,0*
Cecoslovacchia	306	46.000	*150,3*
Ungheria	110	12.000	*109,1*
Romania	301	36.000	*119,6*
URSS	8.017	1.076.590	*134,3*
AFRICA			
Egitto (Rep. Araba)	39	6.910	*177,2*
Sud Africa (Rep.)	55	7.000	*127,3*
AMERICA			
Canada	107	21.330	*199,3*
Stati Uniti d'Amer.	528	134.930	*255,5*
Brasile	260	17.500	*67,3*
Argentina	117	15.350	*131,2*
ASIA			
Turchia	180	22.000	*122,2*
Unione Indiana	528	44.730	*84,7*
Giappone	141	33.020	*234,2*
Cina (Rep. Pop.)	3.752	360.250	*96,0*
OCEANIA			
Australia	37	7.200	*194,6*
BARBABIETOLA DA ZUCCHERO			
EUROPA			
Danimarca	67	25.000	*373,1*
Irlanda	30	11.000	*366,7*
Regno Unito	194	80.850	*416,8*
Paesi Bassi	117	55.920	*477,9*
Belgio	104	51.360	*493,8*
Lussemburgo	..	..	..
Germania (R.F.)	352	158.580	*450,5*
Francia	510	204.560	*401,1*
Italia	236	93.880	*399,7*
Svezia	42	18.300	*435,7*
Austria	51	22.200	*435,3*
Jugoslavia	86	33.380	*388,1*
Spagna	210	57.640	*274,5*
Germania (R.D.)	230	67.130	*291,9*
Polonia	445	136.400	*306,5*
Cecoslovacchia	199	69.580	*349,6*
Ungheria	92	27.520	*299,1*
Romania	235	43.650	*185,7*
Bulgaria	57	21.000	*368,4*
URSS	3.563	867.570	*244,2*
AMERICA			
Canada	28	9.020	*322,1*
Stati Uniti d'Amer.	495	222.620	*449,7*
ASIA			
Turchia	153	50.950	*333,0*
Israele	6	2.200	*366,7*
Giappone	62	30.000	*483,9*
Cina (Rep. Pop.)	260	61.000	*234,6*
TABACCO			
EUROPA			
Danimarca	—	—	—
Irlanda	—	—	—
Regno Unito	—	—	—
Paesi Bassi	—	—	—
Belgio	1	19	*19,0*
Lussemburgo	..	..	..
Germania (R.F.)	4	102	*25,5*
Francia	20	501	*25,1*
Italia	50	938	*18,8*
Jugoslavia	56	600	*10,7*
Spagna	17	270	*15,9*
Grecia	80	902	*11,3*
Polonia	47	760	*16,2*
Cecoslovacchia	3	42	*14,0*
Ungheria	17	170	*10,0*
Romania	51	490	*9,6*
Bulgaria	134	1.350	*10,1*
URSS	181	3.102	*17,1*
AFRICA			
Rhodesia	51	557	*10,9*
Sud Africa (Rep.)	37	310	*8,4*
AMERICA			
Canada	50	1.183	*23,7*
Stati Uniti d'Amer.	358	7.881	*22,0*
Messico	40	650	*16,3*
Cuba	58	318	*5,5*
Dominicana (Rep.)	32	352	*11,0*
Colombia	28	485	*17,3*
Brasile	270	1.810	*6,7*
Argentina	87	724	*8,3*
ASIA			
Turchia	323	1.303	*4,0*
Iran	20	160	*8,0*
Pakistan	44	628	*14,3*
Unione Indiana	434	3.636	*8,4*
Unione Birmana	61	726	*11,9*
Thailandia	75	452	*6,0*
Filippine	87	776	*8,9*
Indonesia	165	756	*4,6*
Giappone	59	1.535	*26,0*
Corea (Rep.)	54	1.116	*20,7*
Cina (Rep. Pop.)	698	9.659	*13,8*
OCEANIA			
Australia	10	171	*17,1*
CANAPA (Tiglio)			
EUROPA			
Danimarca	—	—	—
Irlanda	—	—	—
Regno Unito	—	—	—
Paesi Bassi	—	—	—
Belgio	—	—	—
Lussemburgo	—	—	—
Germania (R.F.)	—	—	—
Francia	..	2	..
Italia	..	2	*13,4*
Jugoslavia	10	114	*11,4*
Spagna	..	1	..
Germania (R.D.)	..	3	..
Polonia	13	122	*9,4*
Cecoslovacchia	2	39	*19,5*
Ungheria	10	210	*21,0*
Romania	30	182	*6,1*
Bulgaria	8	60	*7,5*
URSS	185	850	*4,6*
ASIA			
Turchia	8	83	*10,4*
Siria	1	4	*4,0*
Pakistan	10	65	*6,5*
Unione Indiana	135	470	*3,5*
Giappone	1	8	*8,0*
Corea (Rep.)	5	60	*12,0*
Cina (Rep. Pop.)	6	250	*41,7*
COTONE (Fibra)			
EUROPA			
Danimarca	—	—	—
Irlanda	—	—	—
Regno Unito	—	—	—
Paesi Bassi	—	—	—
Belgio	—	—	—
Lussemburgo	—	—	—
Germania (R.F.)	—	—	—
Francia	—	—	—
Italia	3	9	*2,8*
Spagna	119	600	*5,0*
Grecia	146	1.350	*9,2*
Bulgaria	40	170	*4,3*
URSS	2.742	25.500	*9,3*
AFRICA			
Egitto (Rep. Araba)	660	5.230	*7,9*
Sudan	479	1.950	*4,1*
Uganda	1.100	770	*0,7*
Tanzania	400	870	*2,2*
Mozambico	364	480	*1,3*
AMERICA			
Stati Uniti d'Amer.	4.854	28.213	*5,8*
Messico	450	3.410	*7,6*
Guatemala	89	930	*10,4*
El Salvador	85	689	*8,1*
Nicaragua	136	1.027	*7,6*
Venezuela	57	206	*3,6*
Colombia	278	1.507	*5,4*
Perù	148	760	*5,1*
Brasile	2.428	6.400	*2,6*
Paraguay	81	250	*3,1*
Argentina	467	1.250	*2,7*
ASIA			
Turchia	677	4.833	*7,1*
Siria	244	1.610	*6,6*
Irak	60	153	*2,6*
Iran	330	2.007	*6,1*
Israele	31	400	*12,9*
Afghanistan	60	260	*4,3*
Pakistan	1.845	6.500	*3,5*
Unione Indiana	7.530	12.400	*1,6*
Unione Birmana	182	153	*0,8*
Thailandia	76	250	*3,3*
Corea (Rep.)	13	30	*2,3*
Cina (Rep. Pop.)	4.453	15.258	*3,4*
OCEANIA			
Australia	43	320	*7,4*
LINO (Tiglio)			
EUROPA			
Danimarca	..	1	..
Francia	—	—	—
Regno Unito	—	—	—
Paesi Bassi	5	63	*12,6*
Belgio	7	84	*12,0*
Lussemburgo	—	—	—
Germania (R.F.)	—	—	—
Francia	38	465	*12,2*
Italia	3	..	..
Jugoslavia	2	6	*3,0*
Germania (R.D.)	9	49	*5,4*
Polonia	97	605	*6,2*
Cecoslovacchia	30	140	*4,7*
Ungheria	10	64	*6,4*
Romania	48	150	*3,1*
Bulgaria	9	38	*4,2*
URSS	1.248	4.430	*3,5*
AFRICA			
Egitto (Rep. Araba)	15	125	*8,3*
ASIA			
Turchia	11	14	*1,3*
Corea (Rep.)	1	3	*3,0*

(*a*) Cfr. nota a pag. 363.

TAV. 109 — Produzione di alcune coltivazioni legnose

Anno 1973

Migliaia di quintali

PAESI	Arancio e mandarino	Altri agrumi	Mele	Pere	Pesche	Olivo: Olive	Olivo: Olio	Vite: Uva	Vite: Vino
EUROPA									
Danimarca	—	—	1.200	100	—	—	—	—	—
Irlanda	—	—	220	—	—	—	—	—	—
Regno Unito	—	—	4.000	520	—	—	—	—	—
Paesi Bassi	—	—	4.450	520	—	—	—	40	—
Belgio	—	—	2.400	510	10	—	—	110	—
Lussemburgo	—	—	110	10	—	—	—	170	120
Germania (Rep. Fed.)	—	—	20.160	4.140	340	—	—	13.630	9.790
Francia	130	10	34.280	5.140	6.270	157	15	122.170	79.925
Italia	19.008	8.568	20.500	15.703	11.763	28.362	5.428	118.416	(a) 76.716
Svizzera	—	—	3.500	1.500	....	—	—	1.500	1.070
Austria	—	—	2.870	1.660	70	—	—	3.460	2.404
Jugoslavia	20	....	4.480	1.410	700	118	20	14.490	7.717
Portogallo	1.300	110	1.430	600	240	2.650	363	14.700	10.373
Spagna	24.920	2.210	8.920	4.290	3.280	23.150	4.244	68.650	39.939
Grecia	4.900	1.500	2.400	1.200	2.500	9.700	2.250	15.600	5.000
Cecoslovacchia	—	—	1.200	400	110	—	—	1.600	920
Ungheria	—	—	7.090	900	1.320	—	—	10.160	6.080
Romania	....	....	3.800	700	390	—	—	11.000	6.860
Bulgaria	....	....	3.500	1.170	1.720	....	....	9.330	3.643
URSS	600	—	2.938	5.280	3.550	....	....	45.000	31.432
AFRICA									
Marocco	8.780	60	150	70	160	3.300	510	3.000	1.400
Algeria	5.150	160	130	130	90	1.500	180	12.000	8.700
Tunisia	780	140	60	50	60	7.060	1.400	1.300	920
Egitto (Rep. Araba)	8.560	620	60	150	150	80	....	1.620	60
Sud Africa (Rep.)	5.450	190	2.840	1.120	1.520	....	....	10.250	5.350
AMERICA									
Stati Uniti d'America	90.440	8.060	27.470	6.500	12.650	660	11	38.270	16.270
Messico	19.000	2.330	1.910	360	1.700	98	10	1.850	155
Cuba	1.200	80	....	—	—	—	—	—	—
Ecuador	1.820	250	60	60	30	—	—	20	—
Brasile	43.550	650	160	660	1.350	12	....	6.150	2.362
Paraguay	1.430	160	10	—	—	—	—	130	75
Cile	480	450	1.480	320	900	150	20	9.530	6.000
Argentina	10.480	2.310	2.330	430	900	820	200	26.100	20.000
Uruguay	630	100	200	60	150	10	....	1.420	918
ASIA									
Turchia	5.470	1.400	8.430	1.990	1.200	3.327	550	31.180	530
Cipro	1.700	400	110	10	40	76	13	1.400	560
Siria (Rep. Araba)	80	90	430	70	80	1.442	250	2.170	—
Libano	1.960	850	1.480	100	120	500	105	1.050	40
Israele	11.500	400	750	300	240	180	30	800	450
Giordania	190	70	30	....	....	200	44	120	—
Giappone	36.190	—	9.600	4.950	2.730	—	—	2.730	218
Cina (Rep. Pop.)	9.850	560	4.130	9.450	40	22	6	1.590	—
OCEANIA									
Australia	3.170	310	4.350	1.850	1.220	35	....	5.980	250
Nuova Zelanda	30	30	1.740	220	250	—	—	150	....

(a) Migliaia di ettolitri

TAV. 110 — Consumo dei concimi chimici - Trattori, motocoltivatori e mietitrebbiatrici usati in agricoltura

PAESI	1972-73 (luglio-giugno) Concimi chimici *migliaia di quintali*: Anidride fosforica	Azoto	Ossido potassico	1972 Trattori *numero*: A cingoli	A ruote	Totale	Motocoltivatori *numero*	Mietitrebbiatrici *numero*
EUROPA								
Danimarca	1.435	3.295	2.037	—	172.844	172.844	5.501	43.669
Irlanda	2.022	1.303	1.865	—	92.000	92.000	....	7.400
Regno Unito	4.697	9.468	4.351	15.250	444.620	459.870	49.700	64.000
Paesi Bassi	1.010	3.755	1.265	....	....	165.000	....	8.500
Belgio	1.488	1.667	1.870	210	89.894	90.104	7.968	8.307
Lussemburgo	80	130	80	....	....	8.293	324	1.917
Germania (Rep. Fed.)	9.026	11.890	11.475	1.200	1.407.523	1.408.723	100.000	171.000
Francia	20.584	16.618	16.351	....	....	1.400.000	310.000	145.000
Italia	5.834	6.918	2.663	163.630	534.648	698.278	216.878	19.802
Norvegia	511	788	673	....	....	95.638	18.610	12.813
Svezia	1.500	2.329	1.358	....	....	170.000	....	46.100
Finlandia	1.775	1.824	1.438	500	165.000	165.500	12.500	32.500
Austria	1.260	1.360	1.520	....	....	258.244	25.817	30.416
Jugoslavia	2.030	3.400	1.730	2.549	117.938	120.487	....	11.092
Portogallo	734	1.309	256	3.000	32.000	35.000	....	3.100
Spagna	4.668	6.666	2.588	15.676	290.513	306.189	96.531	35.565
Germania (Rep. Dem.)	4.973	6.500	6.550	27.877	118.527	146.404	....	14.454
Polonia	7.816	9.789	12.852	8.521	270.240	278.761	8.847	17.135
Cecoslovacchia	3.633	4.680	5.851	....	....	139.000	....	18.235
URSS	25.940	56.240	32.380	872.000	1.239.900	2.111.900	....	655.800
AFRICA								
Marocco	498	654	322	5.400	12.100	17.500	....	3.650
Algeria	766	800	400	....	....	32.000	....	6.500
Tunisia	178	150	32	4.900	15.100	20.000	....	3.100
Egitto (Rep. Araba)	877	3.500	40	....	....	18.500	....	....
Sud Africa (Rep.)	3.136	2.530	1.164	....	....	230.000	....	....
AMERICA								
Canadà	4.450	4.400	1.800	....	....	646.921	....	179.176
Stati Uniti d'America	46.012	75.648	40.021	205.000	4.182.000	4.387.000	845.000	703.000
Messico	1.634	5.193	355	....	....	126.000	....	....
Cuba	510	1.100	1.100	....	....	40.000	....	....
Costarica	290	259	120	....	....	6.000	....	830
Venezuela	215	361	182	2.350	19.650	22.000	....	2.000
Colombia	700	1.400	590	....	....	29.800	....	....
Ecuador	110	130	88	1.700	1.500	32.000	380	460
Perù	101	1.002	115	....	....	12.000	....	....
Brasile	7.085	3.942	4.562	....	....	175.500	....	....
Cile	765	527	164	....	....	32.500	....	10.000
Argentina	300	490	80	....	....	188.660	....	37.276
ASIA								
Turchia	2.462	3.750	272	2.000	132.926	134.926	800	9.029
Israele	159	335	133	1.285	16.110	17.395	840	500
Pakistan	487	3.864	13	....	....	25.000	....	90
Unione Indiana	5.840	17.780	3.320	....	....	67.000	....	....
Filippine	399	1.145	388	1.240	4.260	5.500	....	290
Giappone	7.170	7.329	5.996	....	....	280.000	3.250.000	....
Corea (Rep.)	1.709	3.726	1.042	—	140	140	4.800	....
Cina (Rep. Pop.)	10.435	34.590	3.759	....	....	160.000	....	....
OCEANIA								
Australia	8.800	1.850	850	29.000	306.000	335.000	....	63.000
Nuova Zelanda	3.500	320	1.200	13.500	83.000	96.500	....	5.850

TAV. 111 — Numeri indici della produzione agraria (*a*)

Anni 1971 e 1972

Base: 1961-1965 = 100

PAESI	Prodotti in complesso 1971	Prodotti in complesso 1972	Prodotti alimentari 1971	Prodotti alimentari 1972
EUROPA				
Danimarca	100	98	100	98
Irlanda	124	121	124	121
Regno Unito	118	119	119	119
Paesi Bassi	138	137	139	138
Belgio	130	129	132	132
Lussemburgo	109	105	109	105
Germania (Rep. Fed.)	123	118	124	118
Francia	122	125	123	126
Italia	119	115	120	115
Norvegia	105	106	106	106
Svezia	105	103	105	104
Finlandia	119	119	119	119
Svizzera	113	110	113	110
Austria	113	109	113	109
Jugoslavia	129	130	131	132
Portogallo	102	100	102	100
Spagna	125	126	128	129
Grecia	134	140	140	147
AFRICA				
Marocco	146	146	147	146
Algeria	104	114	102	112
Egitto (Rep. Araba)	126	129	129	132
Sud Africa (Rep.)	141	147	148	154
AMERICA				
Canadà	121	114	121	115
Stati Uniti	118	117	124	122
Messico	129	128	137	135
Cuba	113	100	115	99
Venezuela	147	136	147	136
Colombia	140	151	140	150
Perù	122	121	132	131
Brasile	135	138	137	139
Cile	114	108	116	108
Argentina	105	106	107	108
Uruguay	93	86	93	90
ASIA				
Turchia	132	132	130	130
Iran	124	142	125	141
Pakistan	147	149	144	147
Unione Indiana	123	117	123	118
Thailandia	139	129	140	127
Filippine	127	131	128	132
Indonesia	129	128	131	129
Giappone	111	118	113	117
OCEANIA				
Australia	125	120	131	126
Nuova Zelanda	130	122	122	127

(*a*) Indici desunti dalla pubblicazione della FAO «Annuaire de la production - Anno 1972». Essi sono stati elaborati applicando elementi di ponderazione uniformi basati sui prezzi medi del periodo 1961-1965 e calcolati prendendo l'anno solare come periodo di riferimento. Gli indici dei prodotti alimentari si riferiscano alla produzione lorda di origine vegetale ed animale destinata all'alimentazione umana. Gli alimenti del bestiame utilizzati per la produzione animale sono stati detratti per evitare di essere conteggiati due volte. Gli indici dei prodotti in complesso comprendono, oltre i prodotti alimentari, i prodotti agricoli non alimentari quali le fibre tessili, il tabacco, ecc.

TAV. 112 — Prodotto lordo interno e prodotto lordo dell'agricoltura (*a*)

Anno 1971 — Salvo diversa indicazione

Miliardi di unità monetarie dei singoli Paesi

PAESI	Prodotto lordo interno ai prezzi di mercato	Prodotto lordo dell'agricoltura, foreste e pesca: Dati assoluti	Prodotto lordo dell'agricoltura, foreste e pesca: % del prodotto lordo interno
EUROPA			
Danimarca	129,2	9,3	7,2
Irlanda	1,9	0,3	15,8
Regno Unito	53,0	1,4	2,5
Paesi Bassi (*b*)	103,4	6,6	6,4
Belgio	1.406,9	52,7	3,7
Lussemburgo (*c*)	39,0	1,9	4,9
Germania (Rep. Fed.)	759,6	21,8	2,9
Francia	903,7	51,5	5,7
Italia	62.749,0	5.258,1	8,4
Norvegia	91,2	5,1	5,6
Svezia	183,4	7,2	3,9
Finlandia	47,8	5,8	12,2
Austria	415,8	24,8	6,0
Jugoslavia (*d*)	204,5	37,6	18,4
Portogallo	194,5	29,3	15,1
Spagna	2.551,0	316,5	12,4
Grecia	321,5	50,4	15,7
URSS (*d*)	304,1	61,0	20,1
AFRICA			
Tunisia	0,8	0,1	12,5
Sudan (*e*) (*f*)	0,6	0,2	33,3
Uganda (*e*)	8,5	4,7	55,3
Chenia	0,6	0,2	33,3
Sud Africa (Rep.)	12,7	1,2	9,4
AMERICA			
Canadà	93,8	3,6	3,8
Stati Uniti	1.061,9	31,2	2,9
Messico (*e*)	423,1	48,0	11,3
Portorico	5,2	0,2	3,2
Honduras	1,5	0,5	33,3
Costarica	6,9	1,5	21,7
Columbia (*e*)	130,6	35,0	26,8
Brasile	133,1	17,8	13,4
Paraguay	33,7	27,8	82,5
Cile	120,4	9,7	8,1
Argentina	85,4	9,0	11,2
Uruguay (*b*)	499,7	53,1	10,6
ASIA			
Turchia (*e*)	145,7	38,2	26,9
Irak (*b*)	1,1	0,4	18,4
Israele	23,6	1,3	5,5
Unione Indiana (*b*) (*g*)	368,1	164,0	44,6
Sri Lanka	13,3	4,2	31,6
Thailandia	144,6	41,3	28,6
Filippine	50,2	14,7	29,3
Giappone	76.178,0	4.526,0	5,9
Corea (Rep.)	3.153,8	910,7	28,9
OCEANIA			
Australia (*e*) (*f*)	32,7	2,0	6,1

(*a*) Dati desunti ad eccezione di quelli riguardanti l'Italia da «Yearbook of National Account Statistics 1972» United Nations, New York. Il prodotto lordo interno (Valore aggiunto) risulta dalla differenza della produzione di beni e servizi conseguita dalle unità produttive operanti sul territorio nazionale ed il valore dei beni e servizi intermedi consumati nel periodo considerato. Il prodotto lordo può essere calcolato al costo dei fattori e ai prezzi di mercato. Il primo è ottenuto sottraendo: Consumi intermedi della produzione valutata ai prezzi al produttore, integrata dagli eventuali contributi correnti versati dalla Amministrazione pubblica. Il prodotto lordo ai prezzi di mercato si ottiene dal primo aumentato delle imposte indirette e diminuito dei contributi alla produzione. — (*b*) Anno 1969. — (*c*) Anno 1968. — (*d*) Prodotto netto materiale. — (*e*) Anno 1970. — (*f*) Inizio dell'anno 1° luglio. — (*g*) Inizio dell'anno 1° aprile.

Principali pubblicazioni ISTAT

PUBBLICAZIONI PERIODICHE

Bollettino mensile di statistica

La più completa ed autorevole raccolta di dati continuamente aggiornati concernenti tutti i più notevoli aspetti dell'andamento demografico, sociale, economico e finanziario, anche con ampi riferimenti all'andamento internazionale.
Abbonamento annuo L. **19.000** (per l'estero: L. **27.000**). Ogni fascicolo L. **2.300**.

Indicatori mensili

Forniscono in anticipo sulla normale data di pubblicazione notizie riassuntive, dati e grafici relativi all'andamento mensile dei principali fenomeni interessanti la vita nazionale.
Abbonamento annuo L. **5.000** (per l'estero: L. **6.000**). Ogni fascicolo L. **600**.

Statistica mensile del commercio con l'estero

Unica documentazione statistica ufficiale del commercio dell'Italia con l'estero; fornisce, per tutte le merci comprese nella classificazione merceologica della tariffa dei dazi doganali, l'andamento mensile delle importazioni e delle esportazioni da e per i principali Paesi.
Abbonamento annuo L. **25.000** (per l'estero : L. **34.000**). Ogni fascicolo L. **3.000**.

Notiziario ISTAT

Fornisce essenziali e tempestivi dati di prima mano sugli sviluppi della congiuntura economica nel campo della produzione agraria e industriale, dei prezzi, dei trasporti, del commercio interno, degli scambi internazionali, come pure dati relativi alle statistiche demografiche, sanitarie e sociali, dati che vengono poi pubblicati in forma più analitica nel «Bollettino mensile di statistica» e nella «Statistica mensile del commercio con l'estero».
Serie 1, Attività produttiva (12 fogli): abbonamento annuo L. **13.000** (estero: L. **18.000**); una copia L. **150**.
Serie 2, Prezzi e salari (5 fogli): abbonamento annuo L. **10.000** (estero: L. **14.000**); una copia: L. **150**.
Serie 3, Popolazione (9 fogli e un supplemento decadale); abbonamento annuo L. **11.000** (estero L. **15.000**); una copia L. **150**.

Tutte le serie del Notiziario ISTAT
Abbonamento annuo L. **33.000** (per l'estero L. **45.000**).

Tutti i periodici
Abbonamento annuo L. **75.000** (per l'estero L. **105.000**).
Tutti i periodici (con esclusione della sola «Statistica mensile del commercio con l'estero»):
Abbonamento annuo L. **57.000** (per l'estero L. **79.000**).

PUBBLICAZIONI ANNUALI

Annuario statistico italiano – edizione 1974 . . . . . L. **5.000**
Classica e fondamentale pubblicazione, riporta in forma organica e completa tutti i dati riflettenti i molteplici aspetti della complessa attività nazionale nel campo sociale, economico e finanziario. Contiene, inoltre aggiornati, dati statistici internazionali.

Compendio statistico italiano – edizione 1975 . . . . . » **2.000**
Sintetizza, in semplici tabelle numeriche di facile lettura ed attraverso appropriate note illustrative e rappresentazioni grafiche, i dati fondamentali della vita economica, demografica e sociale e fornisce un quadro panoramico della corrispondente situazione degli altri principali Paesi del mondo.

Annuario di statistiche provinciali – volume XIII - edizione 1974 . . . . . » **9.000**
Raccolta sistematica di dati provinciali relativi ai principali fenomeni demografici, economici e sociali.

Annuario di statistiche demografiche – volume XXII - edizione 1973 . . . . . » **7.500**
Comprende tutte le statistiche sui fenomeni demografici riguardanti il movimento della popolazione secondo gli atti dello stato civile, nonchè sugli espatriati e rimpatriati.

Popolazione e movimento anagrafico dei Comuni – volume XIX - edizione 1975 . . . . . » **7.500**
Contiene, distintamente per Comune, i dati del movimento e della consistenza della popolazione residente alla fine dell'anno. Vi figurano inoltre numerose tavole riepilogative ed altre concernenti le iscrizioni e cancellazioni anagrafiche per trasferimenti di residenza tra le varie Provincie italiane e da e per l'estero. In appendice è riportato inoltre l'elenco delle variazioni territoriali avvenute durante l'anno.

Annuario di statistiche sanitarie – volume XVII - edizione 1971-72 . . . . . » **12.000**
Riunisce le statistiche sulle cause di morte, sulle strutture e sull'attività degli Istituti di cura pubblici e privati, sulle malattie infettive e diffusive soggette a denuncia obbligatoria, sui nati deformi e sugli aborti.

Annuario statistico dell'assistenza e della previdenza sociale – volume XIX - edizione 1970-71 . . . . » **9.000**
Pubblicazione nella quale vengono statisticamente illustrati i principali aspetti dell'assistenza sociale in Italia e le più notevoli forme di attività svolte dai vari Istituti nel settore della previdenza sociale.