

ISTITUTO CENTRALE DI STATISTICA
DEL REGNO D'ITALIA

SERIE VI - VOL. XXXVII

1936-XIV

Annali di Statistica

**Superficie dei Comuni e di altre circoscri-
zioni territoriali del Regno d'Italia.
Altitudine, Coordinate geografiche, svi-
luppo dei Confini e Comuni litoranei.**



ROMA
TIPOGRAFIA L. FAILLI
1936-XIV

CONTINUED IN NEXT

ERRATA CORRIGE

Pag.	21* riga	26 ^a		invece di 2.671	leggasi 2.670
»	»	28 ^a		» 1.339	» 1.340
»	30 ^a	7 ^a		» Chamai	» Chamois
»	31 ^a	Prosp. 10 riga	2 ^a col. 15 ^a	» 106	» 105
»	»	»	» ultima	» 1.001	» 1.000
»	»	»	9 ^a » 15 ^a	» 29	» 30
»	»	»	» ultima	» 217	» 218
»	33 ^a	11	16 ^a » 6 ^a	» Sorentino	» Sarentino
»	»	12	1 ^a » 3 ^a	» 56.670	» 57.670
»	»	»	10 ^a » 8 ^a	»	»
»	35 ^a	15	15 ^a » 1 ^a	» Cormale	» Cornale
»	»	»	4 ^a » 6 ^a	» Lamburgo	» Lambrugo
»	38 ^a	18	2 ^a » 1 ^a	» Marano Laguna	» Marano Lagunare
»	»	»	5 ^a »	» Sirminone	» Sirmione
»	»	»	8 ^a »	» S. Felice di Benaco	» S. Felice del Benaco
»	»	»	46 ^a » 3 ^a	» 382	» 200
»	39 ^a	19	11 ^a » 2 ^a	» 4	» 1
»	54 ^a	a riga »	Calabrie	» 93,9	» 94,3
»	»	a riga »	Calabrie	» 1,6	» 2,0
»	7	riga 11 ^a	col. 4 ^a	» 1.066	» 1.060
»	9	» 18 ^a	col. 3 ^a	» — 1 ^o 8'	» + 1 ^o 8'
»	10	» 11 ^a	» 3 ^a	» 2 ^o 33'	» + 2 ^o 33'
»	16	» 18 ^a	» 10 ^a	» 891	» 881
»	22	» 30 ^a	» 4 ^a	» 9	» 6
»	51	» 6 ^a	» 4 ^a	» 105	» 104
»	53	» 6 ^a	» 10 ^a	» 219	» 231
»	58	» 18 ^a	»	» 754	» 745
»	58	» 22 ^a	» 1 ^a	» Gairo Nuovo	» Gairo Nuoro
»	59	» ultima	» 4 ^a	» 49	» 40
»	60	» 14 ^a	» 10 ^a	» 17	» 16
»	65	» 30 ^a	» 8 ^a	» 4 ^o 33'	» 43 ^o 33'
»	»	» 31 ^a	» 9 ^a	» + 27'	» 0 ^o 27'
»	70	» 6 ^a	» R. Calabria	» 350	» 250
»	76	» ultima	» 4 ^a	» 90	» 110
»	80	» 4 ^a	» 10 ^a	» 697	» 65
»	»	» 5 ^a	»	» 65	» 697
»	83	» 25 ^a	» 10 ^a	» 1609	» 1.069
»	92	» 7 ^a	» 4 ^a Venezia	» 3	» 2
»	»	» 8 ^a	»	» 2	» 12
»	»	» 9 ^a	»	» 12	» 3
»	»	» 10 ^a	»	» 3	» 5
»	»	» 11 ^a	»	» 5	» 8
»	»	» 12 ^a	»	» 8	» 9
»	»	» 13 ^a	»	» 9	» 4
»	»	» 14 ^a	»	» 4	» 7
»	»	» 15 ^a	»	» 7	» 5
»	»	» 16 ^a	»	» 5	» 2
»	»	» 17 ^a	»	» 2	» 10
»	»	» ultima	»	» 10	» 2
»	»	» 1 ^a	» 10 ^a	» 2	» 3
»	97	» 27 ^a	» 2 ^a	» 54 ^o 26'	» 45 ^o 26'
»	106	» 8 ^a	» ultima	» 1.19	» 1.193
»	119	» 13 ^a	» 2 ^a	» Sila Grande	» Sila Piccola
»	»	» 15 ^a e 16 ^a	»	» San Bruno o Sila Piccola	» San Bruno o La Serra
»	132	» 56 ^a	»	» San Pietr el Carso	» San Pietro del Carso
»	133	» ultima	» 7 ^a	» 12,2	» 12,8
»	134	» 13 ^a	» 7 ^a Pisa	» 1,05	» 19,5
»	141	» Totale Marche	» 2 ^a	» 178,1	» 173,1
»	147	» 5 ^a	» 1 ^a	» Favignano	» Favignana
»	»	» 18 ^a	»	» Carloforte S. con	» Carloforte S.
»	»	» 20 ^a	»	» Pietro	» Pietro con
»	148	» intestazione pagina	»	» Isole minori, aggregate a comuni litoranei peninsulari ad isole maggiori:	» Isole minori aggregate a comuni litoranei peninsulari o di isole maggiori:
»	150	» 5 ^a	col. 8 ^a Isole Porri	» 3,1	» —
»	»	» 6 ^a	» Isole Piane	» —	» 3,1
»	151	» 4 ^a	» 4 ^a	» 77,9	» 77,5
»	»	» 8 ^a	» 5 ^a	» 28,0	» 27,0
»	»	»	» 6 ^a	»	»
»	153	» 4 ^a	» 4 ^a	» 9,5	» 9,6
»	170	» 30 ^a	» 2 ^a	» 5	» 54

A S. E.
il Cavaliere BENITO MUSSOLINI
Capo del Governo, Primo Ministro

Eccellenza,

Il volume che ho l'onore di presentare all'E. V. contiene, preceduti da un'ampia relazione illustrativa, i dati relativi alla superficie dei Comuni e di altre circoscrizioni territoriali del Regno alla data del VII Censimento generale della popolazione (21 aprile 1931-IX), aggiornati, in apposita appendice, sino al 21 aprile 1934-XII, per i cambiamenti verificatisi, sino a tale data, nelle circoscrizioni comunali.

Il lavoro fu affidato all'Ufficio Superfici di questo Istituto, sotto la direzione del Capo Reparto Dott. Nallo Mazzocchi Alemanni.

Roma, 28 aprile 1936-XIV.

IL PRESIDENTE
DELL' ISTITUTO CENTRALE DI STATISTICA
FRANCO SAVORGNA

NOTA. — Di questo volume, già in bozze di stampa allorchè vennero emanate le note disposizioni concernenti l'economia della carta, viene pubblicato, in omaggio a dette disposizioni, un numero ridotto di esemplari.

INDICE

PARTE PRIMA

Superficie, altitudine, coordinate geografiche, sviluppo dei confini e del litorale dei singoli Comuni.

	Pag.
1. PRECEDENTI	1*
2. METODO SEGUITO PER IL CALCOLO AL 21 APRILE 1931-IX	2*
<i>a)</i> Superficie	2*
<i>b)</i> Altitudine e coordinate geografiche	3*
<i>c)</i> Confini terrestri	3*
<i>d)</i> Comuni litoranei	3*
3. DISTRIBUZIONE DEI COMUNI PER PROVINCE, COMPARTIMENTI E RIPARTIZIONI GEOGRAFICHE	4*
4. DISTRIBUZIONE DEI COMUNI SECONDO LA GRANDEZZA	4*
<i>a)</i> Caratteristiche della distribuzione nel 1931 e confronto col 1913	4*
<i>b)</i> Distribuzione dei Comuni secondo la grandezza nel 1931, in base a classi di grandezza crescente in progressione geometrica	18*
<i>c)</i> Comuni con una superficie territoriale inferiore a quella media, per ciascuna Provincia, al 21 aprile 1931-IX	18*
5. DISTRIBUZIONE DEI COMUNI SECONDO L'ALTITUDINE	21*
<i>a)</i> Frequenza dei Comuni	21*
<i>b)</i> Superficie	30*
6. FREQUENZA DEI COMUNI IN RAPPORTO ALLA SUPERFICIE E ALL'ALTITUDINE	31*
7. GRUPPI SCELTI DI COMUNI	32*
<i>a)</i> Comuni con superficie territoriale di almeno 30.000 ettari	32*
<i>b)</i> Comuni con superficie territoriale minore di 200 ettari	35*
<i>c)</i> Comuni con superficie improduttiva superiore al 50 % di quella territoriale	37*
<i>d)</i> Comuni con altitudine superiore a 1.500 m.	40*

PARTE SECONDA

Superficie del Regno e di altre circoscrizioni territoriali.

1. LA SUPERFICIE TERRITORIALE DEL REGNO DAL 1845 AL 1931	43*
2. CONFINI TERRESTRI	46*
3. SVILUPPO DEL LITORALE	47*
4. SUPERFICIE TERRITORIALE, AGRARIA E FORESTALE E IMPRODUTTIVA PER REGIONI AGRARIE, COMPARTIMENTI E RIPARTIZIONI GEOGRAFICHE	48*

	Pag.
5. REGIONI ALTIMETRICHE	52*
6. RAPPORTO TRA SUPERFICIE AGRARIA E FORESTALE E QUELLA TERRITORIALE SECONDO L'ALTITUDINE	53*
7. ALTITUDINE MEDIA DELLA SUPERFICIE DEL REGNO E DELLE RIPARTIZIONI GEOGRAFICHE	55*

TAVOLE

TAVOLA I. — Coordinate geografiche, altimetria e superficie dei Comuni	1
» II. — Superficie territoriale, agraria e forestale e improduttiva per regioni e zone agrarie	99
» III. — Sviluppo dei Confini terrestri per Comuni	123
» IV. — Sviluppo del litorale dei Comuni litoranei	133
APPENDICE. — Variazioni delle superfici dei Comuni dal 21 aprile 1931-IX al 21 aprile 1934- XII	156
Indice dei Comuni contenuti nella Tavola I	166

PARTE PRIMA

Superficie, altitudine, coordinate geografiche, sviluppo dei confini e del litorale dei singoli Comuni.

1. — PRECEDENTI.

Il primo lavoro di accertamento delle superfici territoriali di tutti i Comuni del Regno fu eseguito dall'Ufficio di Statistica agraria del Ministero di Agricoltura, Industria e Commercio, cui era a Capo l'Ing. Zattini, tra il 1910 ed il 1913, in occasione della formazione del primo Catasto agrario (1). La superficie territoriale al 1° gennaio 1913 risultò di kmq. 286.610,37, inferiore a quella dell'Istituto Geografico Militare, di kmq. 53,22 per il continente e di 18,62 per la Sardegna, dovuti al sistema adottato nella determinazione delle superfici. Mentre l'Istituto Geografico Militare si era servito soltanto delle carte topografiche, l'Ufficio di Statistica agraria aveva utilizzato i dati, tanto definitivi, quanto provvisori, del nuovo catasto geometrico, nonchè quelli degli antichi Catasti geometrici, procedendo alla misurazione, col planimetro polare e mediante il cristallo reticolato sulle carte al 25.000 e al 50.000, delle aree di tutti gli altri Comuni. Un tale procedimento non poteva non portare alle differenze su indicate.

(1) MINISTERO DI AGRICOLTURA, INDUSTRIA E COMMERCIO, DIREZIONE GENERALE DELLA STATISTICA E DEL LAVORO, UFFICIO DI STATISTICA AGRARIA. *Superficie territoriale e superficie agraria e forestale dei Comuni del Regno d'Italia al 1° gennaio 1913* (Roma, 1913). Le fonti delle quali si servì l'Ing. Zattini in tale pubblicazione furono tre: a) il nuovo Catasto geometrico; b) gli antichi catasti geometrici; c) le carte topografiche dell'Istituto Geografico Militare, con naturalmente, un diverso grado di attendibilità a seconda della provenienza. I dati del nuovo Catasto geometrico desunti dalle apposite pubblicazioni ufficiali (a), erano in parte definitivi (Prov. di Cuneo, Torino, Bergamo, Brescia, Como, Cremona, Mantova, Milano, Pavia, Padova, Treviso, Verona, Vicenza, Modena, Reggio Emilia, Massa Carrara, Ancona, Napoli), in parte provvisori, poichè, pur essendo stato ultimato il calcolo delle aree non era stato ancora pubblicato il Catasto (Porto Maurizio, Caserta, Salerno, Bari, Foggia, Potenza, Palermo, Cagliari, Sassari), e in parte anche approssimativi, calcolati cioè in base ai soli lavori di rilievo. Anzi pare che i dati definitivi, rigorosamente, non erano neppure tali, poichè differivano da quelli risultanti all'atto della pubblicazione del Catasto per successive variazioni e rettifiche di cui l'Ufficio di Statistica agraria non aveva tenuto conto. Per le Province di Sondrio, Belluno, Rovigo, Udine, Venezia, furono adottati i dati del Catasto Lombardo-Veneto, aggiornato dal 1855 al 1869; per quelle di Ascoli Piceno, Macerata, Pesaro-Urbino, Perugia e Roma, i dati del Catasto Pontificio riveduto dal 1842 al 1873.

Per le rimanenti Province si procedette al calcolo delle aree sulle carte dell'Istituto Geografico Militare al 25.000 e al 30.000 mediante il planimetro polare o mediante il cristallo reticolato, controllando anche le superfici delle Province a catasto geometrico allo scopo di rilevarne le differenze e apportare le necessarie rettifiche.

Il metodo usato non poteva però essere esatto, cosicchè le superfici dei vari Comuni risultarono soltanto approssimate, anche per il fatto che l'esattezza delle misurazioni dipendeva dalle linee di confine rappresentate sulle carte.

Infatti si deve tener conto della diversa rilevazione dei confini territoriali rappresentati dalle Alpi, senza dubbio più incerti nelle carte topografiche e più precisi nelle carte del Catasto geometrico, e non meno anche di quelle lungo tutto il litorale, specie nelle zone lagunari e a grandi accidentalità costiere; cause di differenze furono pure le differenti scale del disegno.

(a) Relazioni sulle tariffe di estimo della Commissione censuaria centrale.

2. — METODO SEGUITO PER IL CALCOLO AL 21 APRILE 1931-IX.

L'Istituto Centrale di Statistica, in occasione del VII Censimento della popolazione, aveva indicato la superficie territoriale per i singoli Comuni che portava a una superficie complessiva per il Regno di kmq. 310.107,25, aggiornata successivamente a 310.177,09, con l'aggiunta di kmq. 69,84 dovuti a rettifica del confine italo-jugoslavo, in seguito al patto di Nettuno e a piccole variazioni catastali.

Il calcolo definitivo delle superfici dei Comuni fissato al 21 aprile 1931, diede però per il Regno una superficie complessiva di 310.076,31 kmq. La differenza tra le due superfici è dovuta a variazioni di territori avvenute con decreti antecedenti al 1931 e introdotte dal Catasto geometrico con ritardo, a errori materiali, a arrotondamenti all'ettaro or in eccesso or in difetto: cause che sono state tutte accuratamente vagliate ed eliminate.

a) *Superficie.* — Per la determinazione della superficie territoriale dei vari Comuni del Regno d'Italia, si è usato il seguente procedimento: per 5.142 Comuni sono stati assunti i dati del nuovo Catasto geometrico già definitivi, non senza prima aver verificato la corrispondenza dei confini territoriali in rapporto alle variazioni di circoscrizioni amministrative; per i rimanenti 2.169 Comuni si è proceduto alla planimetrazione delle figure territoriali sulle carte topografiche dell'Istituto Geografico Militare (levate di campagna al 25.000 e 50.000), escludendo gli ingrandimenti fotomeccanici per evitare gli errori derivanti dalle riproduzioni, e tenendo conto dello stato delle carte, nonchè dei diversi andamenti delle linee di confine, controllate e corrette in seguito ad istruttorie eseguite presso gli Uffici Catastali e Comunali.

La planimetrazione è stata preceduta dalla misurazione dell'area grafica di ciascuna tavoletta o quadrante, mediante rigoroso accertamento delle ordinate medie di aree elementari costituenti il quadro topografico, ottenendo i rapporti tra la superficie effettiva e quella geodetica calcolata dall'Istituto Geografico Militare in base agli elementi di Bessel tra il 1884 e il 1901, e, con la maggiore e migliore approssimazione, il numero di mq. effettivamente rappresentati da un mmq. della superficie grafica. Per giungere a tali risultati si sono misurati anzitutto rigorosamente, con la riga millimetrata di alta precisione in acciaio, i valori grafici in mm. e dmm. delle mezzerie tracciate tra i segmenti di parallelo (x) ed i segmenti di meridiano (y) di ogni graduazione del valore di 1'; successivamente si è moltiplicato il valore medio della sommatoria delle letture delle x per quello delle y, ottenendo, così, in mmq., la superficie grafica del quadro. Moltiplicando il risultato per il quadrato della scala di rappresentazione, e con gli opportuni spostamenti di virgola, si vede subito come la superficie grafica non corrisponda mai a quella geodetica, ma esista sempre un rapporto maggiore o minore dell'unità a dimostrare come intervengano errori di riproduzione e di stampa. Pertanto, per tener conto di questo rapporto, si è proceduto alla determinazione del rapporto stesso per ciascun foglio, e si è determinato il valore effettivo dell'unità planimetrica, dividendo la superficie geodetica per l'area del quadro topografico e moltiplicando il quoziente per 10, essendo questo numero la costante del planimetro in un suo adattamento tale che dia il suddetto valore.

Col metodo in parola si riducono al minimo le operazioni planimetriche e pertanto anche gli errori sistematici ed accidentali di osservazione ad esse correlativi, che assumono valori variabili, non sempre compensabili, tenendo conto della loro dipendenza dalla perizia dei rilevatori, dalla varia intensità luminosa, dalle dilatazioni o contrazioni dello strumento, dallo stato della carta stampata, dalla rugosità o levigatezza del foglio. Inoltre si ha il vantaggio di poter procedere, a date fisse, all'aggiornamento dei valori delle superfici territoriali di quei Comuni che nel frattempo avessero subito variazioni parziali, poichè il valore effettivo dell'unità planimetrica, determinato come sopra resta fisso (1).

La data di aggiornamento può, per varie ragioni, essere fissata al 21 aprile di ogni anno, aggiornando a tale data le superfici anche in base a eventuali nuovi elementi del Catasto geometrico.

La superficie territoriale è stata distinta, per ciascun Comune e per ciascuna Provincia, in superficie agraria-forestale ed in superficie improduttiva (vedi tavola I).

(1) Cfr. ISTITUTO CENTRALE DI STATISTICA DEL REGNO. « Annali di Statistica » Serie VI, vol. XXVII, Roma, 1932-x. *Metodo per il controllo della superficie territoriale dei Comuni del Regno d'Italia non ancora risultanti dal catasto geometrico*, Allegato 2 alla Relazione del Capo del Reparto IV. Prof. N. Mazzocchi Alemanni, pagg. 217-229.

La superficie agraria-forestale o produttiva comprende quella occupata da seminativi, da colture legnose specializzate, da prati permanenti, da prati-pascoli permanenti, da pascoli permanenti, da boschi e da incolti produttivi.

La superficie improduttiva comprende invece quella occupata dalle acque, dai fabbricati urbani e rustici (comprese le aree improduttive annesse, quali i cortili, le aie stabili e simili), dalle strade, ferrovie e tranvie (escluse le loro scarpate produttive) e dai terreni sterili per natura (quali le nude rocce, gli arenili e ghiaietti, ecc.) o comunque improduttivi per l'agricoltura (quali le saline, gli stagni, le cave, le torbiere) (1).

La distinzione della superficie territoriale in superficie agraria e forestale ed in superficie improduttiva per le varie regioni e zone agrarie è indicata nella tavola II (per questo argomento vedi la II Parte).

b) *Altitudine e coordinate geografiche.* — Nella rilevazione eseguita dall'Istituto al 21 aprile 1931-IX si sono determinate pure due caratteristiche: altitudine e coordinate geografiche di ciascun Comune, ciò che non era stato fatto nella rilevazione del 1913.

L'*altitudine* è riferita al centro capoluogo del Comune, ricavata dalle carte dell'Istituto Geografico Militare al 25.000 e 50.000, controllata a mezzo delle curve di livello; in mancanza, o in caso di erronea indicazione, è stata calcolata dall'Ufficio mediante l'interpolazione delle curve di livello, con riferimento alla sede comunale, quando questa risultava segnata nei piani topografici del VII Censimento della popolazione, oppure alla Cattedrale.

Agli stessi punti sono riferite le *coordinate geografiche*.

Pure i dati relativi all'altitudine e alle coordinate geografiche dei centri capiluoghi per ogni Comune sono indicati nella tavola I.

c) *Confini terrestri.* — Nella tavola III sono riportati i dati relativi allo sviluppo del confine terrestre distinto per Comuni, i passaggi di confine, l'altitudine e le caratteristiche degli stessi.

I Comuni che hanno un confine terrestre con altri Stati, sono complessivamente 167, di cui 33 con la Francia, 83 con la Svizzera, 23 con l'Austria, 16 con la Jugoslavia, 1 con la città del Vaticano, 7 con la Repubblica di S. Marino, 1 con la Francia e la Svizzera, 2 con la Svizzera e l'Austria, 1 con l'Austria e la Jugoslavia.

d) *Comuni litoranei.* — Lo sviluppo del litorale distinto per Comuni, nonché per Province e Compartimenti, secondo la natura del litorale (spiaggia e costa) e le sue caratteristiche, risulta dalla tavola IV.

Da questa si rileva che complessivamente 609 Comuni sono litoranei, pari cioè all'8,3% del totale dei Comuni.

Essi si distribuiscono come segue, secondo i Compartimenti e secondo la loro appartenenza alla penisola, terra ferma, alle due grandi isole della Sicilia e Sardegna o alle rimanenti isole:

COMPARTIMENTO	Numero complessivo dei Comuni litoranei	di cui appartenenti alla penisola, terra ferma o alle isole della Sicilia e Sardegna	Percentuale dei Comuni litoranei sul totale dei Comuni
Liguria	60	60	27,3
Toscana	35	25	12,7
Lazio	16	16	4,7
Campania	54	44	11,1
Lucania	5	5	4,2
Calabrie	106	106	28,8
Puglie	64	63	26,2
Abruzzi e Molise	23	23	5,6
Marche	23	23	10,0
Emilia	13	13	3,8
Veneto	11	11	1,5
Venezia Giulia	35	29	27,3
Sicilia	108	100	31,0
Sardegna	56	52	20,3
IN COMPLESSO	609	570	8,3

(1) Cfr. ISTITUTO CENTRALE DI STATISTICA. *Aggiornamento del Catasto Agrario. Formazione del Catasto forestale.* Roma, 1928, pag. 11.

Nell'ultima colonna è indicata, per i vari Compartimenti con almeno un Comune litoraneo, la percentuale dei Comuni litoranei. Questa varia grandemente, essendo compresa tra i valori estremi di 31,0 (Sicilia) e di 1,5 (Veneto). Nell'Italia continentale e peninsulare le maggiori percentuali di Comuni litoranei si riscontrano nei Compartimenti delle Calabrie, della Liguria, della Venezia Giulia e delle Puglie.

3. — DISTRIBUZIONE DEI COMUNI PER PROVINCE, COMPARTIMENTI E RIPARTIZIONI GEOGRAFICHE.

Il numero di Comuni compresi nelle singole Province varia grandemente: da un massimo di 270 (Alessandria) si scende ad un minimo di 2 (Zara). Il numero medio di Comuni per Provincia è di 79,5.

La distribuzione delle Province secondo il numero di Comuni è indicata nel prosp. 1.

PROSP. 1. — Distribuzione delle Province secondo il numero di Comuni.

NUMERO DI COMUNI	Italia Settentr.		Italia Centr.		Italia Merid.		Italia Insulare		REGNO	
	Numero Prov.	Numero Com.	Numero Prov.	Numero Com.	Numero Prov.	Numero Com.	Numero Prov.	Numero Com.	Num. Prov.	Num. Com.
1-50.	14	477	11	349	6	213	6	134	37	1.173
51-100.	11	797	7	456	6	512	5	373	29	2.138
101-150.	7	834	1	132	7	900	1	117	16	1.983
151-200.	5	867	—	—	—	—	—	—	5	867
201-250.	4	880	—	—	—	—	—	—	4	880
+ 250.	1	270	—	—	—	—	—	—	1	270
In complesso . . .	42	4 125	19	937	19	1.625	12	624	92	7.311

Il numero medio di Comuni per Provincia è massimo nell'Italia Sett. (98), minimo in quella Centrale (49). L'Italia Meridionale si avvicina sotto questo riguardo molto all'Italia Settentrionale (85,5), mentre l'Italia Insulare si accosta molto a quella Centrale (52).

L'Italia Settentrionale, che ha il maggior numero medio di Comuni per Provincia, ha la più piccola superficie media per Comune; l'Italia Centr., col minor numero medio di Comuni per Provincia, possiede bensì una superficie media per Comune elevata, ma questa è superata da quella dell'Italia Insulare.

Sia per superficie media dei Comuni, che per numero medio di Comuni per Provincia, la differenza tra l'Italia Sett. e l'Italia Merid., nonché quella tra l'Italia Centr. e l'Italia Ins. sono poco rilevanti. Le Province con oltre 200 Comuni sono poco numerose (5) e si trovano tutte nell'Italia Settentrionale.

La distribuzione dei Comuni per Compartimenti presenta pure grandi differenze. I Compartimenti col maggior numero di Comuni sono la Lombardia ed il Piemonte; quelli col minor numero di Comuni sono l'Umbria, la Lucania e la Venezia Giulia, che hanno una superficie poco estesa. La Liguria invece, ch'è il Compartimento con la minore superficie, conta un elevato numero di Comuni, pari circa a quello delle Marche o della Venezia Tridentina, che hanno una superficie molto maggiore.

Delle quattro Ripartizioni geografiche, quella che conta il maggior numero di Comuni è l'Italia Settentrionale; ad essa spetta oltre il 56 % del totale dei Comuni, mentre la sua superficie è appena il 42 % di quella del Regno; l'Italia Insulare, invece, con una superficie pari al 16 % di quella del Regno, possiede soltanto poco meno del 9 % del totale dei Comuni.

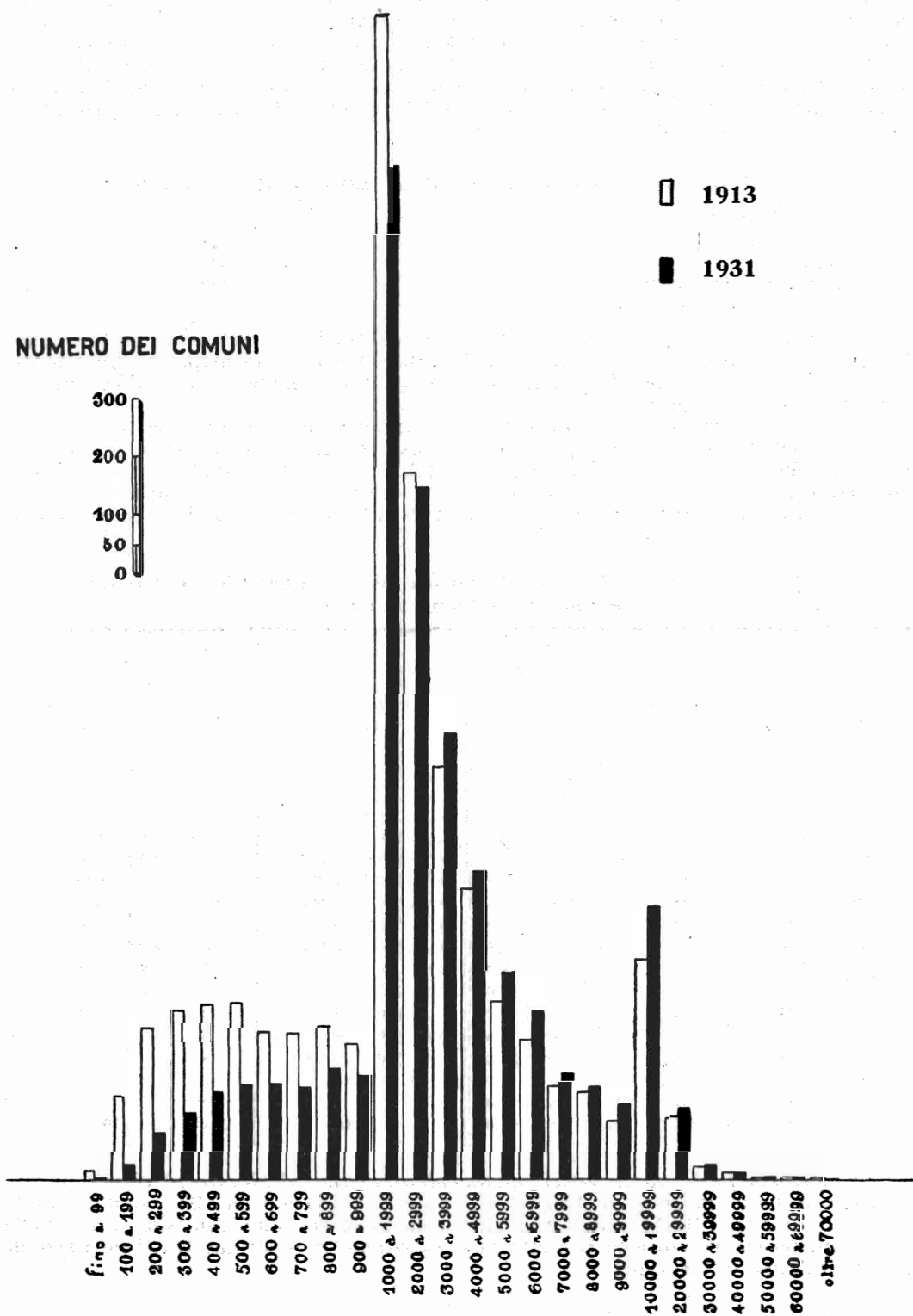
4. — DISTRIBUZIONE DEI COMUNI SECONDO LA GRANDEZZA (1).

a) *Caratteristiche della distribuzione nel 1931 e confronto col 1913.* — Al 21 aprile 1931-IX i Comuni del Regno d'Italia erano 7.311 in confronto a 8.326 del 1913, con una diminuzione di 1.015 unità.

Secondo la superficie territoriale, i Comuni esistenti al 21 aprile 1931-IX presenta-

(1) Cfr. ISTITUTO CENTRALE DI STATISTICA. VII Censimento generale della popolazione 21 aprile 1931-IX. Volume I. Relazione preliminare, pag. 48.

GRAF. 1. — Numero dei Comuni del Regno per classi di superficie territoriale.
Confronto tra gli anni 1913 e 1931-I.



vano grandi differenze; infatti il campo di variabilità era compreso tra i valori estremi di 3 e di 198.753 ettari.

Qui appresso sono indicati tanto per il 1931 quanto per il 1913 i valori della media aritmetica, mediana e valore normale della superficie territoriale dei Comuni del Regno. Per il calcolo del valore normale abbiamo usato il procedimento usuale (1). Da tali dati risulta che tanto la media aritmetica quanto la mediana sono di molto superiori al valore normale principale, sia nel 1931 che nel 1913. La distanza tra la media aritmetica e la mediana (1.702) era nel 1931 presso a poco uguale a quella tra la mediana e il valore normale (1.687). Nel 1913 invece la prima (1.541) risultava sensibilmente maggiore della seconda (1.356).

Valori medi della superficie dei Comuni nel 1931 e nel 1913 (in ettari).

Valore medio	1931	1913
Media aritmetica	4.241	3.442
Mediana	2.539	1.901
Valore normale principale	852	545
Valore normale secondario	649	848

Dal 1913 al 1931 quindi la mediana è aumentata in via relativa maggiormente (34 %) della media aritmetica (23 %). Il valore normale principale è aumentato dal 1913 al 1931 in proporzioni maggiori (56 %) degli anzidetti due valori, mentre quello secondario è diminuito.

Confrontando la distribuzione relativa del numero dei Comuni, secondo classi di grandezza, nel 1931 con quella nel 1913 (vedi prosp. 2 e graf. 1) le percentuali risultano maggiori nella prima distribuzione, a partire dalla classe di 2.000-2.999 ettari, minori, nelle classi inferiori a 2.000 ettari (fa eccezione l'ultima classe, di 70.000 e più ettari, la cui percentuale è diminuita del 50 % dal 1913 al 1931; in detta classe si trovavano però, nel 1913, soltanto due Comuni).

PROSP. 2. — Comuni del Regno distinti per classi di superficie territoriale; confronto tra gli anni 1931 e 1913.

SUPERFICIE IN ETTARI	NUMERO DEI COMUNI				SUPERFICIE IN ETTARI	NUMERO DEI COMUNI			
	Cifre assolute		Cifre percentuali			Cifre assolute		Cifre percentuali	
	21-4-1931	1-1-1913	21-4-1931	1-1-1913		21-4-1931	1-1-1913	21-4-1931	1-1-1913
meno di 100 . .	2	17	0,03	0,20	da 5.000 a 5.999 . .	361	312	4,94	3,75
da 100 a 199 . .	29	145	0,40	1,74	» 6.000 » 6.999 . .	295	243	4,04	2,92
» 200 » 299 . .	83	256	1,14	3,07	» 7.000 » 7.999 . .	186	164	2,54	1,97
» 300 » 399 . .	118	296	1,61	3,56	» 8.000 » 8.999 . .	166	156	2,27	1,87
» 400 » 499 . .	153	305	2,09	3,66	» 9.000 » 9.999 . .	135	104	1,85	1,25
» 500 » 599 . .	165	309	2,26	3,71	» 10.000 » 19.999 . .	474	383	6,48	4,60
» 600 » 699 . .	167	257	2,28	3,09	» 20.000 » 29.999 . .	126	109	1,72	1,31
» 700 » 799 . .	162	252	2,22	3,03	» 30.000 » 39.999 . .	26	24	0,36	0,29
» 800 » 899 . .	193	267	2,64	3,21	» 40.000 » 49.999 . .	12	12	0,16	0,14
» 900 » 999 . .	180	238	2,46	2,86	» 50.000 » 59.999 . .	5	3	0,07	0,04
» 1.000 » 1.999 . .	1.756	2.019	24,02	24,25	» 60.000 » 69.999 . .	4	4	0,06	0,05
» 2.000 » 2.999 . .	1.200	1.224	16,41	14,70	» 70.000 e più . . .	1	2	0,01	0,02
» 3.000 » 3.999 . .	776	718	10,61	8,62					
» 4.000 » 4.999 . .	536	507	7,33	6,09	Totale . . .	7.311	8.326	100,00	100,00

La diminuzione del numero dei Comuni, coll'aumentare del limite inferiore della loro superficie, è quindi in un primo tratto più rapida nel 1913 che nel 1931, in un secondo tratto più rapida nel 1931 che nel 1913, con la sola eccezione dell'ultimissimo tratto della curva (70.000 ettari e oltre); il punto di separazione tra detti due tratti corrisponde al limite di 2.000 ettari e più.

(1) Cfr. ALFREDO NICEFORO. *Il metodo statistico*. Messina.

La diminuzione del numero dei Comuni dal 1913 al 1931 è pertanto in complesso decrescente col crescere della superficie dei Comuni, e si limita ai Comuni con una superficie inferiore a 3.000 ettari; per i Comuni con una superficie di 3.000 ettari e più, si è verificato all'incontro, salvo una sola eccezione, un aumento che in certe classi è abbastanza rilevante.

I Comuni con una superficie inferiore a 1.000 ettari sono diminuiti, dal 1913 al 1931, da 2.342 a 1.252; quelli con una superficie di 1.000-2.999 ettari sono diminuiti da 3.243 a 2.956; in complesso quindi i Comuni con una superficie inferiore a 3.000 ettari sono diminuiti da 5.585 a 4.208, mentre i Comuni con una superficie di 3.000 e più ettari sono aumentati da 2.741 a 3.103. Vi è stata quindi, dal 1913 al 1931, una notevole soppressione di piccoli Comuni aggregati ad altri Comuni, o raggruppati in un solo Comune di estensione maggiore.

La diminuzione del numero dei Comuni è stata differente nei vari Compartimenti; essa è stata notevole soprattutto in Piemonte, Liguria, Lombardia e Sardegna, mentre è stata insignificante nel Veneto, nella Toscana, nelle Marche, nella Lucania, nella Sicilia; nell'Emilia e nelle Puglie si è verificato un lieve aumento. Causa le variazioni territoriali verificatesi nei Compartimenti tali confronti non possono farsi che approssimativamente.

Ad una diminuzione del numero dei Comuni deve corrispondere, restando costante la superficie del Compartimento, un aumento della superficie media dei Comuni.

Per un confronto esatto tra la superficie media dei Comuni nel 1931 e quella nel 1913, occorre considerare l'Italia entro i vecchi confini, ossia escludere tanto i Compartimenti della Venezia Tridentina e della Venezia Giulia, quanto i territori appartenenti alle terre annesse ma aggregati al Veneto (Province di Belluno, Udine e Vicenza).

Il numero dei Comuni compresi nei vecchi confini era, al 21 aprile 1931, di 6.942; la superficie media dei Comuni era quindi di 4.129 ettari, cioè del 20 % superiore a quella del 1913. La superficie media dei Comuni compresi nelle terre annesse era di circa il 50 % maggiore di quella dei Comuni compresi entro i vecchi confini.

Qui appresso sono indicati i valori della superficie media dei Comuni dei vari Compartimenti, nel 1913 e nel 1931. Per un confronto esatto sarebbe necessario considerare i Compartimenti entro gli stessi confini (quelli del 1931 o del 1913). A tale scopo però sarebbero necessari calcoli laboriosi, che non si è ritenuto opportuno di eseguire data la lieve influenza che possono esercitare sulla superficie media le variazioni della superficie complessiva che si sono verificate dal 1913 al 1931. Infatti soltanto nei Compartimenti della Liguria, Veneto, Emilia, Toscana, Umbria, Lazio, Abruzzi e Molise e Campania, esse superano il 2 %, ma solamente per gli ultimi quattro Compartimenti sono notevoli.

La superficie media dei Comuni è aumentata, dal 1913 al 1931, in tutti i Compartimenti, all'infuori della Toscana, del Lazio e delle Puglie; l'aumento è stato particolarmente elevato nel Piemonte, nella Liguria e nell'Umbria; la variabilità della superficie media dei Comuni dei vari Compartimenti è lievemente diminuita dal 1913 al 1931. La differenza media semplice relativa, per il Regno entro i vecchi confini, risulta infatti di 0,59 nel 1913 e di 0,56 nel 1931.

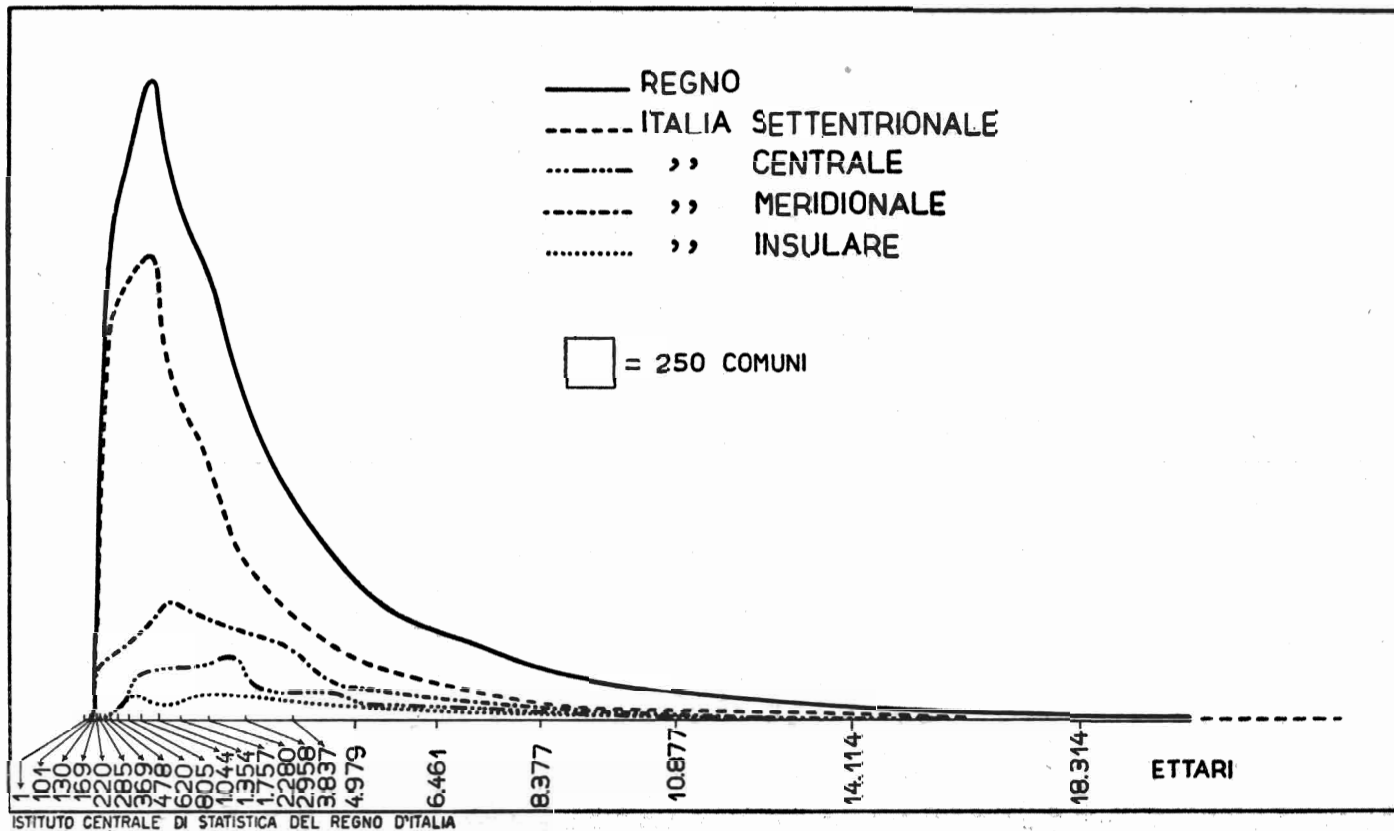
Superficie media dei Comuni dei vari Compartimenti nel 1931 e nel 1913.

Compartimenti	1931	1913	Compartimenti	1931	1913
Piemonte	2.754	1.973	Abruzzi e Molise	3.777	3.581
Liguria	2.471	1.731	Campania	2.785	2.619
Lombardia	1.692	1.269	Puglie	7.899	7.962
Venezia Trid.	6.095	—	Lucania	8.323	7.990
Veneto	3.420 (3.368) (1)	3.076	Calabrie	4.097	3.632
Venezia G. e Zara	6.938	—	Sicilia	7.386	7.130
Emilia	6.549	6.352	Sardegna	8.728	6.636
Toscana	8.314	8.486			
Marche	4.231	3.861			
Umbria	9.547	6.426	REGNO	4.241	3.442
Lazio	5.009	5.299	REGNO (vecchi confini)	4.129	—

(1) Esclusi i territori delle Nuove Province aggregati al Veneto. Complessivamente 17 Comuni con una superficie di 96.314 ettari (del Comune di Pontebba è stata aggregata soltanto una parte).

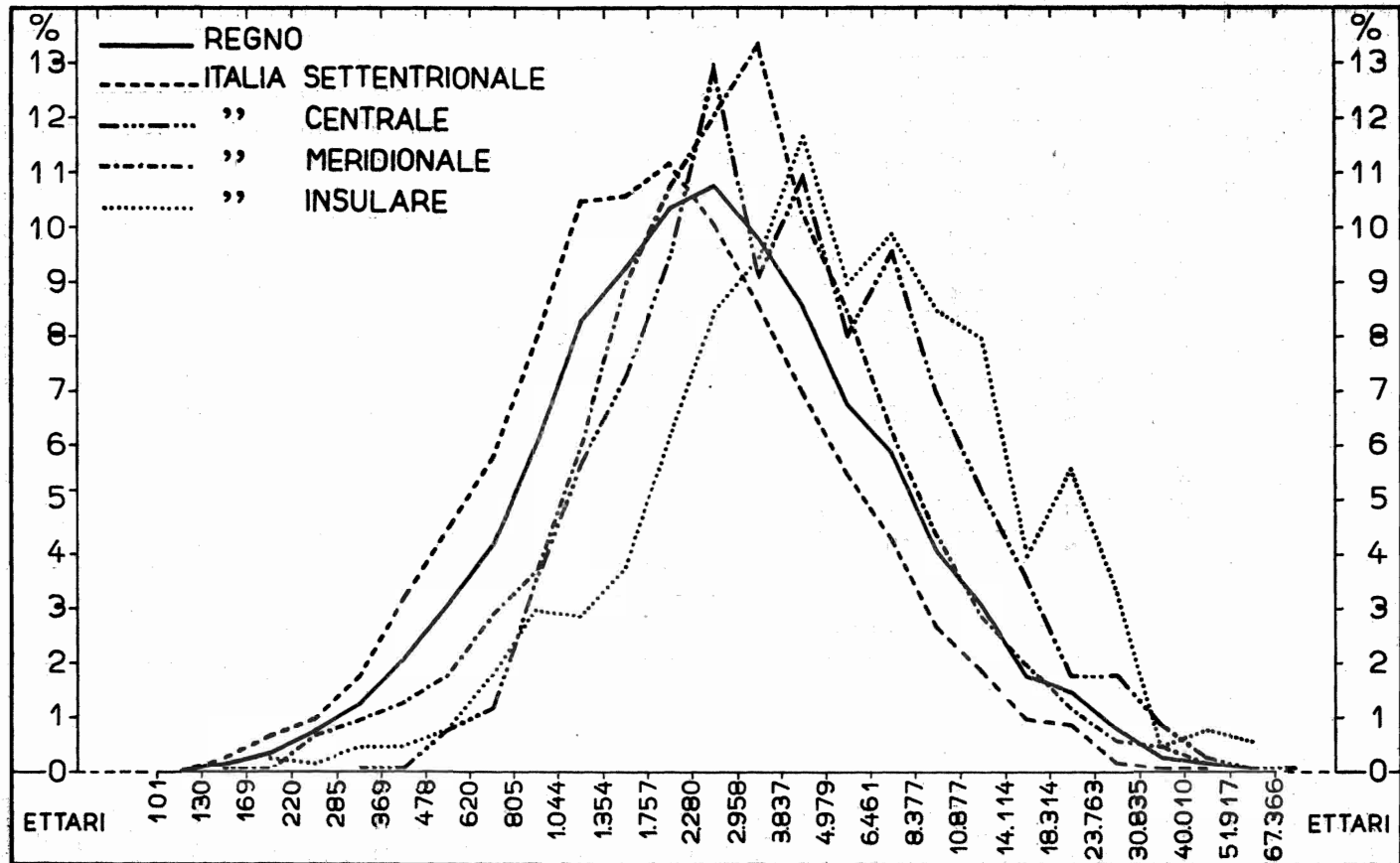
GRAF. 2. — Distribuzione dei Comuni secondo la grandezza, nel 1931.

SCALA SEMPLICE.



GRAF. 3. — Distribuzione dei Comuni secondo la grandezza, nel 1931.

SCALA LOGARITMICA.



ISTITUTO CENTRALE DI STATISTICA DEL REGNO D'ITALIA

Segue: PROSP. 3. — Numero dei Comuni del Regno per classi di superficie territoriale.

PROVINCE, COMPARTIMENTI, RIPARTIZIONI GEOGRAFICHE E REGNO	NUMERO DEI COMUNI CON SUPERFICIE TERRITORIALE COMPRESA FRA ETTARI																											Totale
	1-100	101-129	130-168	169-219	220-284	285-368	369-477	478-619	620-804	805-1.043	1.044-1.353	1.354-1.756	1.757-2.279	2.280-2.957	2.958-3.886	3.887-4.978	4.979-6.460	6.461-8.376	8.377-10.876	10.877-14.113	14.114-18.313	18.314-23.762	23.763-30.834	30.835-40.009	40.010-51.916	51.917-67.365	67.366 e oltre	
Perugia.....												1	2	4	8	7	8	8	5	3	3	3	3	2	1	1		59
Terni.....										3	1	1		6	3	4	1	3	1	3	1	1	2	1				30
Umbria...										3	1	2	2	10	11	11	9	11	6	6	4	4	5	2	1	1		89
Frosinone.....										2	9	12	12	10	12	13	8	6	3	2								89
Rieti.....									3	6	4	5	9	13	4	3	5	2	4	1	2	1	1					63
Roma.....						1		2	3	6	15	10	17	21	13	13	9	5	4	5	1	1	1	1			1	132
Viterbo.....									1		1	3	7	9	9	9	3	4	5	3	1	2	1	1				59
Lazio...						1		2	7	14	29	30	45	53	38	38	25	17	17	10	8	3	3	2		1	343	
Aquila d. Abruzzi										1	1	8	11	14	17	14	19	7	9	1							1	103
Campobasso.....									1		2	4	11	12	23	27	14	9	3	5	3	1						120
Chieti.....						1		3	2	17	12	17	16	11	9	3	4	1	1									98
Pescara.....								2	2	1	1	10	5	5	6	4	2	2	2	2								42
Teramo.....								1	1	1	1	3	7	6	9	3	7	3		3	1							45
Abruzzi e Molise...							1	4	6	7	24	44	52	64	70	44	40	24	17	8	2				1		408	
Avellino.....	1					2	5	5	8	11	12	14	14	10	12	5	8	4	2			1						114
Benevento.....							3	3	2	10	9	12	20	9	11	6	2	1	1									89
Napoli.....			1	2	6	9	7	8	10	7	14	10	15	12	13	11	4	3	3	1			1					137
Salerno.....					2	1	1	4	9	4	21	15	19	21	12	14	10	3	5									145
Campania...	1		1	2	8	12	13	20	25	29	40	54	56	61	55	39	32	19	9	7		2					485	
Bari.....								1	1			2	2		4	4	5	7	5	2	8	2	1	1	2			47
Brindisi.....												2	2		1	4	3	3	2	1	3	1	1		1			20
Foggia.....						1					2		3	8	5	5	6	6	2	9	2	1	5	1	1			59
Lecce.....								1	5	10	10	12	13	8	7	5	2	2			1	1	1					91
Taranto.....					1		1	1			1	2	4	1		3		3	1	2	2	2	2	1				27
Puglie...					1	1	1	3	6	10	13	16	22	18	24	22	18	20	15	9	20	8	5	8	3	1	244	
Matera.....												1		1	3	4	2	5	4	2	2	4	3	1				32
Potenza.....												1	1	2	10	10	10	14	13	11	11	3	2					88
Lucania...											1	2	2	11	13	14	16	18	15	13	5	6	3	1			120	
Catanzaro.....						1	4	2	6	5	8	17	23	21	19	20	13	6	4	3	1	1						154
Cosenza.....					2	2	1	1	3	2	8	5	12	12	17	18	10	11	8	7	4	3	1					127
Reggio di Calabria						1		1	7	4	8	8	10	20	10	10	4	3					1					87
Calabria...					2	3	6	3	10	14	20	30	43	43	56	48	33	21	15	10	5	4	2				368	
Agrigento.....													7	5	3	3	4	6	5	3	1	3	1					41
Caltanissetta.....											2	2	1	4	2		3	1		1	3			1				22
Catania.....					1	1		2	4	3	3	2	3	6	5	4	3	3		3	2	2	2		2			51
Enna.....											2				1		4		3	2	4	2	1	1				20
Messina.....					1		1	2	6	9	5	12	6	12	8	7	3	7	4	1		3						87
Palermo.....						2	1	1	1	4	1	3	5	11	9	6	6	7	4	9	1	3	1			1		76
Ragusa.....											1	1				3	1			4	1	1			1			12
Siracusa.....											1	1		1	2		2	4	2	1	2	2				1		19
Trapani.....											1			1	2		4	1	2		2	2			4	1		20
Sicilia...				2	3	2	5	11	17	14	21	24	38	32	29	24	32	19	25	14	16	12	2	4	2		348	
Cagliari.....											2	1	3	7	11	25	17	11	17	8	5	5	4	1				117
Nuoro.....										1	1	2	6	3	6	13	10	12	7	13	4	9						88
Sassari.....										1	1		6	5	10	6	5	7	10	4	2	5	5		1	2		71
Sardegna...					1		1			2	4	3	15	15	27	44	32	30	34	25	11	19	9	1	1	2	276	
Italia Settentrionale	1	1	12	27	43	75	181	186	240	331	434	438	460	416	353	289	225	176	113	80	40	39	10	2	2	1	4125	
Italia Centrale						1	1	7	11	34	53	68	89	122	86	103	76	90	66	49	34	17	17	8	3	1	337	
Italia Meridionale	1		1	2	11	16	21	30	47	60	98	146	175	197	218	167	139	102	71	47	32	20	10	9	3	2	1625	
Italia Insulare					2	1	3	3	5	11	19	18	24	39	53	59	73	56	62	53	50	25	35	21	3	5	4 <td>624</td>	624
REGNO...	2	1	13	31	55	95	156	228	309	444	603	676	763	788	716	632	496	430	303	226	131	111	58	22	13	8	17311	

PROSP. 4. — Distribuzione della superficie territoriale

PROVINCIE, COMPARTIMENTI, RIPARTIZIONI GEO- GRAFICHE E REGNO	SUPERFICIE TERRITORIALE													
	1-100	101-129	130-168	169-219	220-284	285-368	369-477	478-619	620-804	805-1.043	1.044-1.353	1.354-1.756	1.757-2.279	2.280-2.957
Alessandria	—	—	—	—	248	1.946	2.707	11.933	17.097	31.926	55.187	57.671	59.225	56.9
Aosta	—	—	—	651	251	316	1.295	2.116	5.914	4.604	9.455	17.588	13.960	11.0
Cuneo	—	—	—	—	—	338	472	1.599	7.042	11.441	24.776	43.700	49.201	89.2
Novara	—	—	—	—	—	352	1.759	1.523	7.871	12.959	21.816	32.652	44.646	26.8
Torino	—	—	—	—	—	323	1.342	2.801	7.042	7.433	28.340	32.764	47.778	44.5
Vercelli	94	—	151	205	988	1.266	4.270	5.111	5.609	24.902	26.372	24.277	30.142	53.8
PIEMONTE	94	—	151	856	1.487	4.546	11.845	25.083	50.575	93.265	165.946	208.652	244.952	282.4
Genova	—	—	—	—	256	—	—	595	2.377	6.541	9.495	19.214	9.922	20.9
Imperia	—	—	—	—	—	360	—	2.702	655	5.442	9.296	12.153	8.029	12.6
La Spezia	—	—	—	—	—	—	—	—	718	1.873	4.569	8.988	7.492	7.4
Savona	—	101	—	191	277	312	374	1.090	3.013	10.164	7.140	14.930	22.216	15.2
LIGURIA	—	101	—	191	533	672	374	4.387	6.763	24.020	30.500	55.285	47.659	56.3
Bergamo	—	—	165	1.053	998	3.318	9.373	12.950	20.980	35.703	23.348	30.479	27.338	28.2
Brescia	—	—	—	—	—	—	455	3.473	2.658	15.268	25.429	35.978	46.246	58.8
Como	—	—	435	1.810	3.870	8.044	10.443	10.983	18.412	18.672	28.425	15.241	30.436	30.1
Cremona	—	—	144	—	782	—	880	4.609	7.130	13.879	27.768	26.858	31.846	22.9
Mantova	—	—	—	—	—	—	—	—	—	884	9.938	18.319	17.171	26.3
Milano	—	—	162	564	1.261	5.213	8.318	19.265	23.302	29.309	51.555	41.581	38.313	20.3
Pavia	—	—	—	512	273	—	4.782	5.365	11.569	24.082	27.427	43.312	48.839	47.9
Sondrio	—	—	—	—	—	293	2.145	1.068	3.907	1.758	11.914	15.826	9.678	15.4
Varese	—	—	594	195	1.268	1.971	6.280	7.427	11.519	11.905	20.341	15.784	12.204	10.0
LOMBARDIA	—	—	1.500	4.184	8.452	18.839	42.676	65.140	99.477	151.460	226.145	243.878	262.071	260.3
Bolzano	—	—	166	—	470	—	—	1.494	1.335	—	3.861	3.064	10.108	17.7
Trento	—	—	—	—	—	314	—	—	2.915	2.806	6.008	8.994	22.191	45.1
VENEZIA TRIDENTINA	—	—	166	—	470	314	—	1.494	4.250	2.806	9.869	13.058	32.299	62.1
Belluno	—	—	—	—	—	—	449	—	796	—	1.308	6.118	11.652	26.0
Padova	—	—	—	—	—	—	—	—	1.345	5.684	22.125	40.011	58.532	25.0
Rovigo	—	—	—	—	—	—	—	602	—	—	4.631	10.852	29.377	10.0
Treviso	—	—	—	—	—	—	—	500	—	955	9.795	5.725	44.540	74.0
Udine	—	—	—	—	—	352	—	575	728	2.741	13.237	19.084	46.082	69.0
Venezia	—	—	—	—	—	—	—	—	631	2.862	2.431	4.946	12.302	23.0
Verona	—	—	—	—	—	—	—	—	—	3.893	3.859	14.689	39.840	42.0
Vicenza	—	—	—	—	—	—	879	2.262	3.782	11.825	22.620	35.349	40.869	37.0
VENETO	—	—	—	—	—	352	1.328	3.939	7.282	27.910	80.006	136.774	283.194	308.0
Fiume	—	—	—	207	—	—	—	—	—	—	—	—	1.768	5.0
Gorizia	—	—	—	—	—	—	—	—	—	1.848	1.079	4.710	3.922	5.0
Pola	—	—	—	—	—	—	—	—	—	—	—	—	2.256	5.0
Trieste	—	—	—	—	—	—	—	528	777	907	1.049	4.759	7.823	5.0
Zara	—	—	—	—	—	—	—	—	—	—	—	—	—	—
VENEZIA G. E ZARA .	—	—	—	207	—	—	—	528	777	2.755	2.128	9.469	15.774	21.0

per classi di superficie e superficie media dei Comuni.

COMPRESA FRA ETTARI

2.058-3.886	3.887-4.978	4.979-6.460	6.461-8.876	8.877-10.876	10.877-14.118	14.114-18.313	18.314-23.762	23.763-30.884	30.885-40.000	40.010-51.916	51.917-87.365	87.366 e più	TOTALE	Superficie media dei Comuni
43.644	56.125	44.142	15.055	18.561	—	15.087	20.368	—	—	—	—	—	507.891	1.881
32.614	28.453	49.726	35.011	18.293	152.507	49.926	42.249	—	—	—	—	—	475.946	4.554
51.523	52.540	73.651	57.077	82.789	88.500	15.194	65.323	29.064	—	—	—	—	743.486	3.627
30.794	48.447	37.756	30.669	48.742	13.364	—	—	—	—	—	—	—	360.244	2.537
74.528	68.309	72.440	30.631	65.446	24.726	17.803	21.853	—	—	—	—	—	548.086	3.062
40.310	25.747	23.069	22.327	—	11.342	—	—	—	—	—	—	—	299.989	1.818
273.413	279.621	300.784	190.770	233.831	290.439	98.010	149.793	29.064	—	—	—	—	2.936.642	2.754
25.632	22.809	16.978	8.080	10.458	—	—	23.477	—	—	—	—	—	176.774	2.762
16.281	22.154	21.837	6.683	—	—	—	—	—	—	—	—	—	118.261	2.231
27.228	—	10.546	6.571	—	13.972	—	—	—	—	—	—	—	89.424	2.794
29.769	9.174	11.734	13.326	20.108	—	—	—	—	—	—	—	—	159.198	2.242
98.910	54.137	61.095	34.660	30.568	13.972	—	23.477	—	—	—	—	—	543.657	2.471
26.608	20.933	17.178	7.724	9.530	—	—	—	—	—	—	—	—	275.892	1.265
68.959	45.229	55.370	45.014	28.963	23.180	14.821	—	—	—	—	—	—	469.882	2.764
10.070	8.770	10.973	—	—	—	—	—	—	—	—	—	—	206.689	984
12.556	12.890	6.363	6.970	—	—	—	—	—	—	—	—	—	175.667	1.554
20.461	61.487	23.101	36.958	19.233	—	—	—	—	—	—	—	—	233.941	3.342
9.340	8.815	—	—	—	—	—	18.832	—	—	—	—	—	276.138	1.118
32.963	16.895	16.700	15.774	—	—	—	—	—	—	—	—	—	296.413	1.647
24.086	32.708	16.713	14.048	55.909	47.454	—	66.900	—	—	—	—	—	319.852	4.049
9.426	3.925	—	6.736	—	—	—	—	—	—	—	—	—	119.669	1.032
214.469	211.652	146.398	133.224	113.635	70.634	14.821	85.732	—	—	—	—	—	2.374.143	1.692
33.560	53.403	54.435	76.802	28.907	148.627	63.950	101.116	109.478	—	—	—	—	708.551	7.381
51.738	42.366	118.950	135.343	28.790	71.464	78.896	40.655	—	—	—	—	—	656.689	5.131
85.298	95.769	173.385	212.145	57.697	220.091	142.846	141.771	109.478	—	—	—	—	1.385.240	6.095
17.248	62.278	57.974	44.197	76.881	—	14.663	22.049	25.457	—	—	—	—	387.159	5.322
26.088	12.871	5.053	6.990	9.285	—	—	—	—	—	—	—	—	214.155	2.039
22.591	14.178	5.539	6.790	10.855	22.424	—	40.518	—	—	—	—	—	178.798	3.725
37.326	31.396	35.183	8.261	—	—	—	—	—	—	—	—	—	247.687	2.752
98.464	92.441	76.061	86.940	121.927	36.434	31.020	20.552	—	—	—	—	—	716.303	4.141
6.446	12.909	—	27.782	48.035	25.205	14.997	18.397	—	—	45.511	—	—	245.509	5.709
46.488	51.393	39.542	48.597	—	—	—	19.291	—	—	—	—	—	309.651	3.329
33.177	35.454	16.326	15.885	—	—	16.302	—	—	—	—	—	—	272.220	2.178
283.428	312.920	235.678	245.442	266.963	84.063	76.982	120.807	25.457	—	45.511	—	—	2.551.482	3.420
—	9.332	—	21.792	8.877	25.450	17.214	22.327	—	—	—	—	—	112.117	8.008
27.824	17.490	29.624	28.416	38.214	25.790	46.205	39.522	—	—	—	—	—	270.166	6.432
11.218	14.276	29.189	97.961	36.579	38.505	32.996	43.237	29.080	31.128	—	—	—	371.783	9.293
16.861	8.203	16.219	28.083	9.618	22.715	—	—	—	—	—	—	—	122.991	4.100
—	—	11.016	—	—	—	—	—	—	—	—	—	—	11.016	5.508
55.903	49.291	86.048	176.252	93.288	112.460	96.415	105.086	29.080	31.128	—	—	—	883.023	6.938

Segue: PROSP. 4. — Distribuzione della superficie territoriale

PROVINCE, COMPARTIMENTI, RIPARTIZIONI GEO- GRAFICHE E REGNO	SUPERFICIE TERRITORIALE														
	1-100	101-129	130-168	169-219	220-284	285-368	369-477	478-619	620-804	805-1.043	1.044-1.368	1.369-1.756	1.757-2.279	2.280-2.957	
Bologna	—	—	—	—	—	—	—	—	—	—	—	4.719	2.146	13.5	
Ferrara	—	—	—	—	—	—	—	—	—	—	—	—	—	—	
Forlì	—	—	—	—	—	—	—	1.139	1.368	930	3.545	4.857	14.442	9.8	
Modena	—	—	—	—	—	—	—	—	—	—	1.052	1.704	4.530	21.3	
Parma	—	—	—	—	—	—	—	—	—	—	—	—	1.759	13.1	
Piacenza	—	—	—	—	—	—	—	—	—	—	—	—	—	10.3	
Ravenna	—	—	—	—	—	—	—	—	—	1.951	—	—	—	5.0	
Reggio nell'Emilia . .	—	—	—	—	—	—	—	—	—	—	—	3.103	10.680	17.7	
EMILIA	—	—	—	—	—	—	1.139	1.368	2.881	4.597	14.383	33.557	91.1		
Arezzo	—	—	—	—	—	—	—	—	—	—	1.496	3.948	9.9		
Firenze	—	—	—	—	—	—	—	—	—	—	—	1.880	10.5		
Grosseto	—	—	—	—	—	—	—	—	—	—	—	—	5.1		
Livorno	—	—	—	—	—	—	575	—	—	1.336	1.678	3.880	2.6		
Lucca	—	—	—	—	—	—	—	—	850	—	1.553	7.866	21.3		
Massa e Carrara . . .	—	—	—	—	—	—	—	—	—	—	3.383	—	2.9		
Pisa	—	—	—	—	—	—	—	—	—	—	4.683	10.426	13.0		
Pistoia	—	—	—	—	—	—	—	634	998	1.341	5.975	2.229	2.4		
Siena	—	—	—	—	—	—	—	—	—	—	—	—	—		
TOSCANA	—	—	—	—	—	—	575	634	1.848	2.677	18.768	30.229	68.0		
Ancona	—	—	—	—	—	—	592	—	1.031	4.818	7.844	16.094	21.0		
Ascoli Piceno	—	—	—	—	—	—	394	1.196	2.089	8.246	14.265	20.277	10.059	15.2	
Macerata	—	—	—	—	—	—	—	—	2.829	1.117	4.906	14.589	27.0		
Pesaro e Urbino . . .	—	—	—	—	—	—	484	—	1.860	4.707	4.938	13.512	22.7		
MARCHE	—	—	—	—	—	—	394	2.272	2.089	13.966	24.907	37.964	54.254	86.1	
Perugia	—	—	—	—	—	—	—	—	—	—	1.670	4.005	10.6		
Terni	—	—	—	—	—	—	—	—	—	3.050	1.340	1.503	—	15.2	
UMBRIA	—	—	—	—	—	—	—	—	3.050	1.340	3.173	4.005	25.8		
Frosinone	—	—	—	—	—	—	—	—	1.890	11.044	19.185	24.061	26.1		
Rieti	—	—	—	—	—	—	—	2.066	5.565	4.802	7.768	17.796	33.1		
Roma	—	—	—	—	—	350	1.121	2.155	5.311	17.745	15.640	33.084	55.1		
Viterbo	—	—	—	—	—	—	—	745	—	1.103	4.659	13.910	22.1		
LAZIO	—	—	—	—	—	350	1.121	4.966	12.766	34.694	47.252	88.851	138.1		
Aquila degli Abruzzi	—	—	—	—	—	—	—	—	863	1.162	12.608	22.063	36.1		
Campobasso	—	—	—	—	—	—	—	521	—	1.980	4.928	16.796	23.656	59.1	
Chieti	—	—	—	—	—	—	461	538	2.107	1.804	20.419	17.813	34.288	42.1	
Pescara	—	—	—	—	—	—	—	—	1.139	1.373	938	1.258	15.344	10.372	12.1
Teramo	—	—	—	—	—	—	—	—	704	1.020	1.112	4.753	13.650	15.1	
ABRUZZI E MOLISE . .	—	—	—	—	—	—	461	2.198	4.184	6.614	28.379	67.814	104.029	166.1	

per classi di superficie e superficie media dei Comuni.

COMPRESA FRA ET TARI

2.955-3.886	3.887-4.978	4.979-6.460	6.461-8.376	8.377-10.876	10.877-14.113	14.114-18.313	18.314-23.762	23.763-30.884	30.885-40.009	40.010-51.916	51.917-67.365	67.366 e più	TOTALE	Superficie media dei Comuni
45.350	43.946	33.102	70.369	57.938	47.814	30.758	20.494	—	—	—	—	—	370.233	6.060
3.426	12.731	16.590	21.376	10.812	11.411	67.835	19.007	28.190	31.097	40.384	—	—	262.849	13.142
10.328	21.439	40.779	7.885	49.549	23.657	30.116	46.112	25.014	—	—	—	—	290.995	5.820
13.361	40.445	37.977	30.686	59.214	26.879	14.411	18.363	—	—	—	—	—	269.995	5.869
21.725	48.493	34.530	104.490	18.425	24.790	33.211	19.436	25.699	—	—	—	—	345.718	6.779
44.627	52.905	44.678	15.306	37.726	35.281	17.743	—	—	—	—	—	—	258.613	5.502
10.443	8.388	6.027	16.095	19.114	11.693	—	41.016	—	—	—	66.240	—	186.052	10.336
24.693	30.861	45.886	28.719	27.596	—	16.734	23.155	—	—	—	—	—	229.134	5.092
173.953	259.208	259.559	294.926	280.374	181.525	210.808	187.583	78.903	31.097	40.384	66.240	—	2.213.589	6.549
7.421	17.979	23.350	30.795	73.917	62.961	15.581	—	—	72.693	—	—	—	320.048	8.650
6.780	32.216	57.295	74.070	41.690	73.984	62.503	—	27.050	—	—	—	—	387.984	7.918
—	4.795	11.132	14.852	30.147	—	50.359	60.084	106.174	77.960	89.235	—	—	449.843	18.743
—	17.554	5.566	6.553	10.266	48.692	14.231	—	—	—	—	—	—	121.990	6.420
16.332	17.058	17.163	35.903	8.457	—	32.272	18.655	—	—	—	—	—	177.435	5.069
—	13.580	28.533	22.590	9.376	—	35.179	—	—	—	—	—	—	115.595	6.800
14.161	22.444	12.271	37.932	47.310	—	15.189	41.767	25.332	—	—	—	—	244.610	6.437
9.608	17.778	—	22.123	8.411	—	—	—	23.862	—	—	—	—	95.431	4.544
3.652	4.217	29.210	51.209	57.517	112.443	77.569	21.525	24.290	—	—	—	—	381.632	10.600
57.954	147.621	184.525	296.027	296.091	296.060	302.883	142.031	206.708	150.653	89.235	—	—	2.294.568	8.314
13.568	14.403	—	14.367	21.314	37.731	14.127	—	26.854	—	—	—	—	193.786	4.507
20.029	18.346	11.341	35.907	9.223	25.995	15.806	—	—	—	—	—	—	208.468	2.895
24.328	22.122	23.770	51.431	58.014	12.934	14.797	19.490	—	—	—	—	—	277.407	4.954
10.663	38.660	21.341	58.008	30.792	36.183	—	45.415	—	—	—	—	—	289.327	4.988
68.588	93.521	56.452	159.713	119.343	112.843	44.730	64.905	26.854	—	—	—	—	968.988	4.231
27.905	31.145	47.170	60.074	47.388	37.555	50.078	60.919	86.684	73.027	44.930	52.533	—	635.701	10.774
10.148	16.633	5.112	21.754	8.716	36.492	16.887	19.696	57.426	—	—	—	—	213.970	7.132
38.058	47.778	52.282	81.828	56.104	74.047	66.965	80.615	144.110	73.027	44.930	52.533	—	849.671	9.547
39.984	57.086	45.467	46.055	29.380	23.206	—	—	—	—	—	—	—	323.945	3.640
13.800	13.655	29.771	13.715	38.451	11.878	32.336	20.485	29.586	—	—	—	—	274.918	4.364
44.824	54.896	51.956	35.705	45.638	54.466	79.256	—	26.592	31.255	—	—	198.753	754.528	5.716
30.141	39.640	16.875	30.430	45.058	37.156	14.820	39.704	27.801	39.591	—	—	—	364.554	6.179
128.749	165.277	144.069	125.905	168.527	126.706	126.412	60.189	83.979	70.846	—	—	198.753	1.717.945	5.009
56.538	60.437	107.878	49.359	84.517	13.404	—	—	—	—	—	57.670	—	503.380	4.887
88.053	60.795	49.323	55.925	46.145	36.464	17.851	—	—	—	—	—	—	462.350	3.853
35.964	38.267	16.711	26.914	9.776	11.479	—	—	—	—	—	—	—	258.543	2.638
18.882	17.184	12.154	13.707	17.497	—	—	—	—	—	—	—	—	122.394	2.914
30.118	14.144	38.977	23.202	—	36.070	15.170	—	—	—	—	—	—	194.324	4.318
229.555	190.827	225.048	169.107	157.935	97.417	33.021	—	—	—	—	57.670	—	1.540.991	3.777

Seque: PROSP. 4. — Distribuzione della superficie territoriale

PROVINCIE, COMPARTIMENTI, RIPARTIZIONI GEO- GRAFICHE E REGNO	SUPERFICIE TERRITORIALE													
	1-100	101-129	130-168	169-219	220-284	285-368	369-477	478-619	620-804	805-1.043	1.044-1.353	1.354-1.756	1.757-2.279	2.280-2.957
Avellino	3	—	—	—	—	677	2.226	2.844	5.530	10.286	14.187	21.413	28.043	26.22
Benevento	—	—	—	—	—	—	—	1.669	2.084	1.896	11.905	14.437	24.719	50.45
Napoli	—	—	153	406	1.549	2.913	2.905	4.416	7.302	6.267	16.592	15.453	29.423	31.80
Salerno	—	—	—	—	525	288	461	2.124	2.765	8.374	4.907	31.429	30.254	49.44
CAMPANIA	3	—	153	406	2.074	3.878	5.592	11.053	17.681	26.823	47.591	82.732	112.444	157.92
Bari	—	—	—	—	—	—	—	586	693	—	—	3.064	3.883	—
Brindisi	—	—	—	—	—	—	—	—	—	—	—	—	—	2.61
Foggia	—	—	—	—	—	306	—	—	—	—	2.425	—	3.791	8.12
Lecce	—	—	—	—	—	—	—	517	3.652	9.125	12.186	19.108	28.664	33.42
Taranto	—	—	—	—	229	—	375	571	—	—	1.079	3.130	7.997	2.30
PUGLIE	—	—	—	—	229	306	375	1.674	4.345	9.125	15.690	25.302	44.335	46.46
Matera	—	—	—	—	—	—	—	—	—	—	—	1.493	—	2.77
Potenza	—	—	—	—	—	—	—	—	—	—	1.224	1.579	4.205	26.12
LUCANIA	—	—	—	—	—	—	—	—	—	—	1.224	3.072	4.205	28.90
Catanzaro	—	—	—	—	—	340	1.727	1.047	4.458	4.536	9.580	26.263	47.349	54.02
Cosenza	—	—	—	—	528	676	426	512	2.137	1.640	9.461	7.667	24.313	31.57
Reggio di Calabria	—	—	—	—	—	—	416	—	762	6.517	4.803	12.297	15.567	26.47
CALABRIE	—	—	—	—	528	1.016	2.569	1.559	7.357	12.693	23.844	46.227	87.229	112.06
Agrigento	—	—	—	—	—	—	—	—	—	—	—	—	13.769	12.91
Caltanissetta	—	—	—	—	—	—	—	—	—	—	2.528	2.886	3.754	2.41
Catania	—	—	—	170	—	313	—	1.065	2.581	2.705	3.554	3.159	5.790	15.22
Enna	—	—	—	—	—	—	—	—	—	—	2.276	—	—	—
Messina	—	—	—	187	—	—	421	1.058	4.224	8.409	6.176	18.392	11.893	30.97
Palermo	—	—	—	—	—	710	383	612	802	3.739	1.249	4.293	10.371	28.80
Ragusa	—	—	—	—	—	—	—	—	—	—	—	1.496	—	—
Siracusa	—	—	—	—	—	—	—	—	—	—	1.301	1.511	1.940	5.00
Trapani	—	—	—	—	—	—	—	—	—	888	—	—	—	2.81
SICILIA	—	—	—	357	—	1.023	804	2.735	7.607	15.741	17.084	31.737	47.517	98.3
Cagliari	—	—	—	—	—	—	—	—	—	—	2.442	1.370	6.201	19.0
Nuoro	—	—	—	—	252	—	—	—	—	895	1.311	3.040	11.477	7.6
Sassari	—	—	—	—	—	—	476	—	—	1.035	1.301	—	12.514	12.1
SARDEGNA	—	—	—	—	252	—	476	—	—	1.830	5.054	4.410	30.192	38.8
Italia Settentrionale	94	101	1.817	5.388	10.942	24.723	56.223	101.710	170.492	305.187	519.191	679.999	919.506	1083.0
» Centrale	—	—	—	—	—	350	394	3.968	7.689	31.630	63.618	107.157	177.339	318.5
» Meridionale	3	—	153	406	2.831	5.200	8.997	16.484	33.567	55.255	117.228	224.647	352.242	512.0
» Insulare	—	—	—	357	252	1.023	1.280	2.735	7.607	17.671	22.138	36.147	77.709	137.2
Regno	97	101	1.970	6.151	14.025	31.296	66.894	124.897	219.355	409.743	722.175	1047.950	1526.796	2050.0

per classi di superficie e superficie media dei Comuni.

COMPRESA FRA ETTARI

2.956-3.836	3.687-4.978	4.970-6.460	6.461-8.376	8.377-10.876	10.877-14.113	14.114-18.313	18.314-23.762	23.763-30.834	30.835-40.009	40.010-51.916	51.917-67.365	67.366 e più	TOTALE	Superficie media dei Comuni
40.548	21.679	42.906	30.369	20.229	—	—	18.552	—	—	—	—	—	285.715	2.506
31.171	47.495	34.904	14.854	10.096	13.046	—	—	—	—	—	—	—	258.726	2.907
41.681	47.387	22.309	21.359	28.879	11.734	—	19.808	—	—	—	—	—	312.342	2.280
71.273	53.449	78.423	69.942	28.156	62.076	—	—	—	—	—	—	—	493.894	3.406
184.673	170.010	178.542	136.524	87.360	86.856	—	38.360	—	—	—	—	—	1.350.677	2.785
12.911	17.537	28.064	50.659	49.229	25.790	126.873	42.849	25.539	39.982	85.214	—	—	512.873	10.912
13.774	12.983	16.547	14.982	10.541	38.918	17.520	23.047	—	32.829	—	—	—	183.757	9.188
26.880	23.774	27.457	43.860	55.349	22.625	145.435	44.210	25.958	171.386	50.590	58.966	—	711.133	12.053
27.735	30.981	29.440	15.777	18.978	—	—	22.515	23.841	—	—	—	—	275.939	3.032
—	13.551	—	21.527	10.137	23.727	33.796	39.904	53.533	31.758	—	—	—	243.623	9.023
81.300	98.823	101.503	146.805	144.234	111.060	323.624	172.525	128.871	275.955	135.804	58.966	—	1.927.325	7.899
9.767	16.731	11.394	37.824	36.141	24.462	33.384	86.571	80.009	38.708	—	—	—	379.349	11.854
34.905	44.693	78.346	95.583	104.607	134.582	50.071	43.463	—	—	—	—	—	619.384	7.038
44.672	61.424	89.740	133.407	140.748	159.044	83.455	130.034	80.009	38.798	—	—	—	998.733	8.323
63.152	87.446	70.440	44.936	38.168	36.719	15.781	18.424	—	—	—	—	—	524.387	3.405
57.057	78.104	56.674	81.336	74.822	83.877	62.619	59.830	30.762	—	—	—	—	664.011	5.228
66.683	44.667	55.917	28.467	30.159	—	—	—	26.719	—	—	—	—	319.452	3.672
186.892	210.217	183.031	154.739	143.149	120.596	78.400	78.254	57.481	—	—	—	—	1.507.850	4.097
10.149	12.720	23.729	45.416	46.673	35.641	17.818	60.590	24.377	—	—	—	—	303.797	7.410
14.454	8.075	—	21.743	9.943	—	16.390	—	86.653	—	41.697	—	—	210.579	9.572
17.993	17.500	17.819	22.768	—	37.153	34.537	38.810	53.046	—	82.550	—	—	356.737	6.995
3.785	—	22.714	—	27.003	23.167	67.229	42.505	28.427	37.982	—	—	—	255.088	12.754
27.588	30.141	16.355	51.317	38.278	12.322	—	67.185	—	—	—	—	—	324.919	3.735
29.711	24.778	33.372	49.644	36.270	113.877	15.860	61.684	27.426	—	—	54.099	—	497.682	6.548
—	12.608	5.627	—	—	48.477	17.717	21.177	—	—	43.686	—	—	150.788	12.565
—	—	10.900	28.970	17.953	10.926	31.941	45.195	—	—	—	64.204	—	219.940	11.575
7.540	17.100	6.380	18.535	—	25.810	33.646	—	108.950	30.929	—	—	—	250.672	12.533
111.220	122.922	136.896	236.393	176.120	307.373	235.138	337.146	328.879	68.911	167.933	118.303	—	2.570.202	7.386
37.352	110.544	98.285	79.796	159.558	100.474	81.803	94.366	103.701	34.823	—	—	—	929.764	7.947
21.134	56.821	55.378	86.779	68.151	161.280	62.473	190.532	—	—	—	—	—	727.214	8.264
34.073	26.646	29.144	51.815	97.740	47.237	31.463	105.955	132.018	—	40.585	127.823	—	751.927	10.590
92.559	194.011	182.807	218.390	325.449	308.991	175.739	390.853	235.719	34.823	40.585	127.823	—	2.408.905	8.728
1.190.374	1.262.598	1.262.947	1.287.419	1.076.374	973.184	639.882	814.249	271.982	62.225	85.895	66.240	—	12.871.776	3.120
293.344	454.197	437.328	663.473	630.065	611.676	540.990	347.740	461.651	294.526	134.165	52.533	198.753	5.831.172	6.223
727.092	731.304	777.869	740.582	673.426	574.973	518.500	419.173	266.361	314.753	135.804	116.636	—	7.325.576	4.508
203.779	316.933	319.703	454.783	501.569	616.364	410.877	727.999	564.598	103.734	208.518	246.126	—	4.979.107	7.979
2.414.589	2.765.032	2.797.847	3.146.257	2.881.434	2.776.197	2.110.249	2.309.161	1.564.592	775.238	564.382	481.535	198.753	31.007.631	4.241

b) *Distribuzioni dei Comuni secondo la grandezza nel 1931, in base a classi di ampiezza crescente in progressione geometrica.* — Per studiare la distribuzione dei Comuni secondo la grandezza nel 1931, si è proceduto ad una nuova classificazione degli stessi (vedi prosp. 3 e 4 e graff. 2 e 3), nella quale i limiti delle varie classi stanno fra loro in progressione geometrica. Sostituendo quindi ai numeri naturali i corrispondenti logaritmi si ottengono classi di uguale grandezza. Considerando, sotto questo punto di vista, le classi tutte di uguale ampiezza, le frequenze delle stesse sono paragonabili tra di loro. Esse presentano, per il Regno, una curva unimodale col valore normale nella classe di 2.280-2.957 ettari.

Come risulta dalla rappresentazione grafica (vedi graf. 3) la curva di frequenza, portando sull'asse delle ascisse i logaritmi anzichè i numeri naturali, si accosta notevolmente alla curva normale, mentre, in base a questi ultimi, la curva di frequenza presenta una forte asimmetria a destra, con un solo massimo, spostato molto verso sinistra.

La curva di distribuzione per le varie Ripartizioni geografiche appare notevolmente differente da quella che si riscontra per il totale dei Comuni del Regno; il massimo cioè si sposta verso valori più elevati, ossia verso destra, passando dall'Italia Settentrionale a quella Insulare, e per due Ripartizioni geografiche (Italia Centrale e Italia Insulare) la curva è bimodale, con un secondo massimo secondario situato a destra di quello principale. Per il totale dei Comuni del Regno, invece, la curva presenta una debole asimmetria verso sinistra, ossia, per le classi centrali, la frequenza delle classi poste a sinistra della classe normale è maggiore di quella delle corrispondenti classi poste a destra della classe normale.

c) *Comuni con una superficie territoriale inferiore a quella media, per ciascuna Provincia, al 21 aprile 1931-IX.* — Nel prosp. 5 è indicato, per ciascuna Provincia, il numero dei Comuni con una superficie inferiore a quella media della Provincia.

In rapporto al numero totale dei Comuni di ciascuna Provincia, tale numero deve rappresentare sempre oltre il 50 % (se i Comuni sono più di 2); quanto maggiore sarà la percentuale spettante al numero dei Comuni con una superficie inferiore a quella media della Provincia, tanto maggiore sarà la disuguaglianza tra le superfici dei Comuni di ciascuna Provincia. Nel caso di massima disuguaglianza, il numero dei Comuni con superficie inferiore a quella media sarà $N - 1$, dove N indica il numero complessivo dei Comuni di ciascuna Provincia.

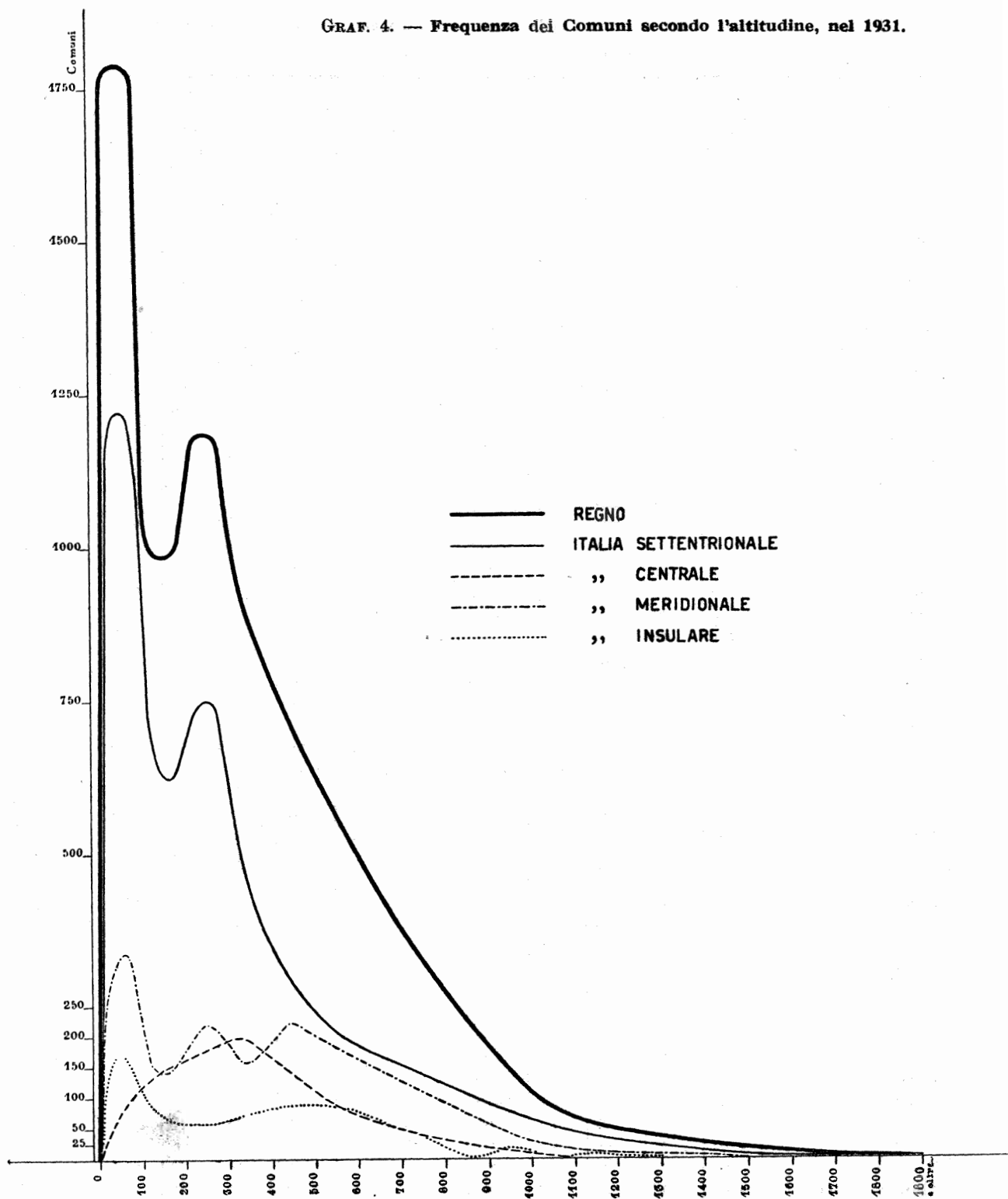
Le Provincie nelle quali il numero dei Comuni con superficie inferiore a quella media rappresenta una percentuale molto elevata (uguale o superiore all'80 %), nelle quali quindi la disuguaglianza tra le superfici dei vari Comuni è molto grande, sono quelle di Arezzo (89,2) e di Roma (80,3). Nelle rimanenti Provincie, tale percentuale era di 70-79,9 in diciassette, di 60-69,9 in sessantasei e di 50-59,9 in sette.

Il numero complessivo dei Comuni con superficie inferiore a quella media del Regno non si può ricavare dal numero dei Comuni con superficie inferiore a quella media, per ciascuna Provincia. Approssimativamente esso si può determinare, calcolando il numero dei Comuni compresi tra la mediana e la media aritmetica.

PROSP. 5. — Numero dei Comuni di ciascuna Provincia con superficie territoriale inferiore alla media, nel 1931.

PROVINCIE	Superficie territoriale media dei Comuni Ha.	NUMERO DEI COMUNI			PROVINCIE	Superficie territoriale media dei Comuni Ha.	NUMERO DEI COMUNI		
		Com- lessivo	Con su- perficie inferio- re alla media	%			Com- lessivo	Con su- perficie inferio- re alla media	%
Agrigento	7.410	41	24	58,5	Milano	1.118	247	153	61,9
Alessandria	1.881	270	191	70,7	Modena	5.869	46	31	67,4
Ancona	4.507	43	31	72,1	Napoli	2.280	137	89	65,0
Aosta	4.554	105	72	68,6	Novara	2.537	142	97	68,3
Aquila degli Abruzzi.	4.887	103	64	62,1	Nuoro	8.264	88	55	62,5
Arezzo	8.650	37	33	89,2	Padova	2.039	105	67	63,8
Ascoli Piceno	2.895	72	51	70,8	Palermo	6.548	76	52	68,4
Avellino	2.506	114	75	65,8	Parma	6.779	51	30	58,8
Bari	10.912	47	31	66,0	Pavia	1.647	180	114	63,3
Belluno	5.322	69	45	65,2	Perugia	10.774	59	43	72,9
Benevento	2.907	89	57	64,0	Pesaro e Urbino	4.988	58	38	65,5
Bergamo	1.265	218	152	69,7	Pescara	2.914	42	26	61,9
Bologna	6.069	61	38	62,3	Piacenza	5.502	47	33	70,2
Bolzano	7.381	96	59	61,5	Pisa	6.437	38	24	63,2
Brescia	2.764	170	113	66,5	Pistoia	4.544	21	14	66,7
Brindisi	9.188	20	13	65,0	Pola	9.293	40	30	75,0
Cagliari	7.947	117	75	64,1	Potenza	7.038	88	53	60,2
Caltanissetta	9.572	22	16	72,7	Ragusa	12.565	12	8	66,7
Campobasso	3.853	120	80	66,7	Ravenna	10.336	18	13	72,2
Catania	6.995	51	37	72,5	Reggio di Calabria	3.672	87	55	63,2
Catanzaro	3.405	154	101	65,6	Reggio nell'Emilia	5.092	45	29	64,4
Chieti	2.638	98	60	61,2	Rieti	4.364	63	45	71,4
Como	984	210	137	65,2	Roma	5.716	132	106	80,3
Cosenza	5.228	127	85	66,9	Rovigo	3.725	48	38	79,2
Cremona	1.554	113	68	60,2	Salerno	3.406	145	91	62,8
Cuneo	3.627	205	146	71,2	Sassari	10.590	71	51	71,8
Enna	12.754	20	12	60,0	Savona	2.242	71	48	67,6
Ferrara	13.142	20	12	60,0	Siena	10.600	36	20	55,6
Firenze	7.918	49	32	65,3	Siracusa	11.575	19	14	73,7
Fiume	8.008	14	9	64,3	Sondrio	4.049	79	54	68,4
Foggia	12.053	59	40	67,8	Taranto	9.023	27	17	63,0
Forlì	5.820	50	33	66,0	Teramo	4.318	45	28	62,2
Frosinone	3.640	89	55	61,8	Terni	7.132	30	21	70,0
Genova	2.762	64	42	65,6	Torino	3.062	179	116	64,8
Gorizia	6.432	42	27	64,3	Trapani	12.583	20	11	55,0
Grosseto	18.743	24	13	54,2	Trento	5.131	128	79	61,7
Imperia	2.231	53	33	62,3	Treviso	2.752	90	57	63,3
La Spezia	2.794	32	20	62,5	Trieste	4.100	30	19	63,3
Lecce	3.032	91	66	72,5	Udine	4.141	173	113	65,3
Livorno	6.420	19	11	57,9	Varese	1.032	116	73	62,9
Lucca	5.069	35	23	65,7	Venezia	5.709	43	29	67,4
Macerata	4.954	56	36	64,3	Vercelli	1.818	165	104	63,0
Mantova	3.342	70	42	60,0	Verona	3.329	93	59	63,4
Massa e Carrara	6.800	17	11	64,7	Vicenza	2.178	125	80	64,0
Matera	11.854	32	21	65,6	Viterbo	6.179	59	42	71,2
Messina	3.735	87	60	69,0	Zara	5.508	2	1	50,0

GRAF. 4. — Frequenza dei Comuni secondo l'altitudine, nel 1931.



Siccome la mediana cade nella classe di 2.000-2.999 ettari (2.539), mentre la media aritmetica cade nella classe di 4.000-4.999 ettari, supponendo la distribuzione dei Comuni uniforme nell'interno di ciascuna classe, il numero dei Comuni compresi tra la mediana e la media aritmetica sarebbe di 1.418, cosicchè i Comuni con una superficie inferiore a quella media del Regno sarebbero 5.074, pari al 69,4 % del totale dei Comuni. Il totale dei Comuni che hanno in ciascuna Provincia una superficie inferiore a quella media della Provincia, è naturalmente minore (4.822).

5. — DISTRIBUZIONE DEI COMUNI SECONDO L'ALTITUDINE.

a) *Frequenza dei Comuni.* — I 7.311 Comuni esistenti al 21 aprile 1931-IX, distribuiti secondo classi di altitudine di ampiezza costante (100 metri), presentano una distribuzione bimodale, con netta tendenza però alla diminuzione della frequenza dei Comuni col crescere dell'altitudine (vedi prosp. 7 e graf. 4).

Presentano una distribuzione bimodale, col massimo principale nella classe 0-100 metri, l'Italia Settentrionale e l'Italia Insulare; per quest'ultima però il secondo massimo viene a cadere nella classe di 501-600 m.; per l'Italia Centrale la distribuzione è unimodale, col massimo nella classe di 301-400 m.; nell'Italia Meridionale essa è trimodale, col massimo principale nella classe di 0-100 m. e quelli secondari nelle classi di 201-300 e 401-500 m.

La classe di massima frequenza, che, come si è visto è quella di 0-100 metri per l'Italia Settentrionale, Meridionale, Insulare e per il Regno, di 301-400 m. per l'Italia Centrale, assorbe rispettivamente il 27,8 %, il 17,0 %, il 22,1 %, il 22,8 % e il 19,4 % del totale dei Comuni esistenti.

Considerando come appartenenti alla pianura i Comuni compresi tra 0 e 200 metri, alla collina quelli tra 201 e 600 metri, alla montagna tutti gli altri situati a oltre 600 metri, si ha la seguente distribuzione :

in pianura	2.671 Comuni,	pari al	36,6 %
in collina	3.301	»	»
in montagna	1.339	»	»

Numericamente, in rapporto all'altitudine del centro capoluogo, prevalgono i Comuni collinari, caratteristica, del resto, dovuta alla stessa configurazione orografica del territorio italiano.

Per Compartimenti e Ripartizioni geografiche la distribuzione percentuale fra le tre regioni risulta dal prosp. 6 :

PROSP. 6. — Distribuzione dei Comuni secondo l'altitudine.

COMPARTIMENTI E RIPARTIZIONI GEOGRAFICHE	N. dei Co- muni	PERCENTUALI			COMPARTIMENTI E RIPARTIZIONI GEOGRAFICHE	N. dei Co- muni	PERCENTUALI		
		Pianura	Collina	Mon- tagna			Pianura	Collina	Mon- tagna
Piemonte	1.066	16,3	61,7	22,0	Campania	485	35,9	47,4	16,7
Liguria	220	50,4	40,5	9,1	Puglie	244	72,1	21,3	6,6
Lombardia	1.403	49,8	39,9	10,3	Lucania	120	0,8	45,0	54,2
Venezia Tridentina	224	3,5	33,5	63,0	Calabrie	368	13,0	67,7	19,3
Veneto	746	71,1	18,6	10,3	Sicilia	348	29,3	46,8	23,9
Venezia Giulia e Zara	128	51,6	43,7	4,7	Sardegna	276	37,3	50,8	11,9
Emilia	338	67,8	19,8	12,4	REGNO	7.311	36,6	45,1	18,3
Toscana	276	40,9	49,7	9,4	Italia Settentrionale	4.125	44,0	39,8	16,2
Marche	229	18,8	70,3	10,9	» Centrale	937	23,1	62,4	14,5
Umbria	89	5,6	86,5	7,9	» Meridionale	1.625	26,7	47,4	25,9
Lazio	343	16,1	61,2	22,7	» Insulare	624	32,8	48,6	18,6
Abruzzi e Molise	408	8,6	45,3	46,1					

Da tale prospetto si rileva la prevalenza della posizione altimetrica dei Comuni nei vari Compartimenti: p. e. le Puglie, il Veneto e l'Emilia hanno la maggior parte dei Comuni in pianura; l'Umbria, le Marche, le Calabrie ecc. in collina; la Venezia Tridentina e la Lucania in montagna. Ciò sta in stretta connessione con le condizioni orografiche dei vari territori.

Delle 4 Ripartizioni geografiche, l'Italia Settentrionale ha la maggior percentuale di Comuni situati nella pianura, le altre tre Ripartizioni, in collina; però sol-

Segue: PROSP. 7. — Numero dei Comuni del Regno per classi di altitudine.

PROVINCIE, COMPARTIMENTI, RIPARTIZIONI GEOGRAFICHE E REGNO	NUMERO DEI COMUNI CON ALTITUDINE COMPRESA FRA METRI															Totale				
	0—100	101—200	201—300	301—400	401—500	501—600	601—700	701—800	801—900	901—1.000	1.001—1.100	1.101—1.200	1.201—1.300	1.301—1.400	1.401—1.500		1.501—1.600	1.601—1.700	1.701—1.800	oltre 1.800
Perugia	—	2	13	13	14	11	4	—	—	2	—	—	—	—	—	—	—	—	—	59
Terni	1	2	7	6	11	2	—	—	1	—	—	—	—	—	—	—	—	—	—	30
Umbria...	1	4	20	19	25	13	4	—	1	2	—	—	—	—	—	—	—	—	—	89
Frosinone	5	11	18	16	10	7	5	10	5	1	1	—	—	—	—	—	—	—	—	89
Rieti	—	1	8	6	9	11	3	12	5	8	—	—	—	—	—	—	—	—	—	63
Roma	12	16	17	26	20	14	8	9	6	3	1	—	—	—	—	—	—	—	—	132
Viterbo	1	9	14	18	9	7	—	—	—	—	—	—	—	—	—	—	—	—	—	59
Lazio...	18	37	57	66	48	39	17	31	16	12	2	—	—	—	—	—	—	—	—	343
Aquila degli Abruzzi ..	—	—	—	4	6	10	13	17	22	9	8	3	4	5	2	—	—	—	—	103
Campobasso	2	2	7	7	18	15	32	14	12	5	3	1	1	1	1	—	—	—	—	120
Chieti	3	12	19	16	15	6	7	8	4	2	1	3	1	1	—	—	—	—	—	98
Pescara	2	6	8	11	4	8	—	2	1	—	—	—	—	—	—	—	—	—	—	42
Teramo	5	3	12	4	13	2	1	1	1	2	—	—	—	—	—	—	—	—	—	45
Abruzzi e Molise...	12	23	46	42	56	41	53	42	40	17	14	7	6	6	3	—	—	—	—	408
Avellino	—	7	12	15	15	23	18	11	10	2	1	—	—	—	—	—	—	—	—	114
Benevento	6	10	18	17	17	7	8	4	2	—	—	—	—	—	—	—	—	—	—	89
Napoli	86	29	9	7	4	—	2	—	—	—	—	—	—	—	—	—	—	—	—	137
Salerno	23	13	21	17	27	21	20	1	2	—	—	—	—	—	—	—	—	—	—	145
Campania...	115	59	60	56	63	51	48	16	14	2	1	—	—	—	—	—	—	—	—	485
Bari	15	12	9	4	6	1	—	—	—	—	—	—	—	—	—	—	—	—	—	47
Brindisi	10	6	2	2	—	—	—	—	—	—	—	—	—	—	—	—	—	—	—	20
Foggia	14	7	5	1	8	8	9	4	3	—	—	—	—	—	—	—	—	—	—	59
Lecce	68	23	—	—	—	—	—	—	—	—	—	—	—	—	—	—	—	—	—	91
Taranto	12	9	3	2	1	—	—	—	—	—	—	—	—	—	—	—	—	—	—	27
Puglie...	119	57	19	9	15	9	9	4	3	—	—	—	—	—	—	—	—	—	—	244
Matera	—	1	4	3	10	9	2	2	—	1	—	—	—	—	—	—	—	—	—	32
Potenza	—	—	—	6	9	13	22	14	13	7	4	—	—	—	—	—	—	—	—	88
Lucania...	—	1	4	9	19	22	24	16	13	8	4	—	—	—	—	—	—	—	—	120
Catanzaro	6	5	30	37	25	25	6	13	2	4	1	—	—	—	—	—	—	—	—	154
Cosenza	10	5	17	17	21	18	14	12	9	3	1	—	—	—	—	—	—	—	—	127
Reggio di Calabria	16	6	27	12	11	9	2	2	1	1	—	—	—	—	—	—	—	—	—	87
Calabria...	32	16	74	66	57	52	22	27	12	8	2	—	—	—	—	—	—	—	—	368
Agrigento	5	3	4	13	6	6	2	2	—	—	—	—	—	—	—	—	—	—	—	41
Caltanissetta	1	—	2	3	5	5	4	2	—	—	—	—	—	—	—	—	—	—	—	22
Catania	6	5	4	9	7	12	5	2	—	1	—	—	—	—	—	—	—	—	—	51
Enna	1	—	—	1	3	5	5	2	—	2	—	—	—	—	—	—	—	—	—	20
Messina	26	9	6	11	12	5	7	4	1	3	—	2	1	—	—	—	—	—	—	87
Palermo	16	5	4	7	8	12	12	6	1	2	4	1	—	—	—	—	—	—	—	76
Ragusa	2	5	—	1	1	1	2	—	—	—	—	—	—	—	—	—	—	—	—	12
Siracusa	5	4	3	1	1	2	1	1	1	—	—	—	—	—	—	—	—	—	—	19
Trapani	8	1	1	4	5	—	—	1	—	—	—	—	—	—	—	—	—	—	—	20
Sicilia...	69	33	24	49	44	46	38	23	5	8	4	4	1	—	—	—	—	—	—	343
Cagliari	53	25	22	8	4	4	1	—	—	—	—	—	—	—	—	—	—	—	—	117
Nuoro	8	4	4	10	15	20	13	10	1	3	—	—	—	—	—	—	—	—	—	88
Sassari	8	5	13	10	15	15	4	1	—	—	—	—	—	—	—	—	—	—	—	71
Sardegna...	69	34	39	28	34	39	18	11	1	3	—	—	—	—	—	—	—	—	—	276
Italia Settentrionale...	1.147	668	714	447	279	203	163	140	106	80	53	40	30	20	15	9	7	2	2	4.125
Italia Centrale.....	107	109	179	182	137	87	48	45	24	16	3	—	—	—	—	—	—	—	—	937
Italia Meridionale....	278	156	203	182	210	175	156	105	82	35	21	7	6	6	3	—	—	—	—	1.625
Italia Insulare.....	138	67	63	77	78	85	56	34	6	11	4	4	1	—	—	—	—	—	—	624
REGNO...	1.670	1.000	1.159	888	704	550	423	324	218	142	81	51	37	26	18	9	7	2	2	7.311

PROSP. 8. — Distribuzione della

PROVINCIE, COMPARTIMENTI, RIPARTIZIONI GEOGRAFICHE E REGNO	CLASSI DI							
	0- 100	101- 200	201- 300	301- 400	401- 500	501- 600	601- 700	701- 800
Alessandria	42.713	183.498	145.161	68.941	37.717	5.458	11.574	7.284
Aosta	—	—	29.751	45.076	23.858	54.526	33.416	23.358
Cuneo	—	10.122	69.780	147.202	68.071	82.171	65.322	105.843
Novara	—	71.344	84.471	33.624	24.263	29.674	23.991	20.928
Torino	—	15.426	135.266	91.016	44.862	28.028	27.770	45.571
Vercelli	—	104.437	41.676	32.637	30.541	15.033	24.571	9.233
PIEMONTE	42.713	394.827	506.105	418.496	229.312	214.890	186.644	212.217
Genova	54.614	26.600	15.218	22.323	15.776	3.857	6.028	17.729
Imperia	34.285	20.197	18.185	9.357	8.373	7.229	2.772	15.409
La Spezia	32.699	13.051	10.741	17.773	9.664	5.496	—	—
Savona	53.908	6.726	14.006	40.856	18.402	12.850	6.375	6.075
LIGURIA	175.506	66.574	58.150	90.314	52.215	29.432	15.175	39.213
Bergamo	1.012	52.711	44.733	34.996	16.306	23.312	21.617	16.618
Brescia	114.922	107.033	50.758	29.031	34.901	17.816	28.754	12.628
Como	—	2.197	93.603	33.104	19.623	15.070	10.555	13.891
Cremona	171.742	3.925	—	—	—	—	—	—
Mantova	218.549	15.392	—	—	—	—	—	—
Milano	99.101	152.973	21.858	2.206	—	—	—	—
Pavia	162.520	79.483	12.447	4.647	17.625	9.238	2.987	2.828
Sondrio	—	—	42.887	28.126	20.601	22.861	28.658	26.004
Varese	—	8.234	64.590	28.749	9.077	5.803	1.434	130
LOMBARDIA	767.846	421.948	330.876	160.859	118.138	94.100	94.005	72.099
Bolzano	—	—	12.701	11.092	10.998	38.206	37.578	40.755
Trento	6.325	33.805	59.538	40.179	59.151	55.805	76.329	104.963
VENEZIA TRIDENTINA	6.325	33.805	72.239	51.271	70.149	94.011	113.907	145.718
Belluno	—	—	8.363	81.696	35.879	13.634	19.116	14.335
Padova	206.413	7.742	—	—	—	—	—	—
Rovigo	178.798	—	—	—	—	—	—	—
Treviso	163.963	41.786	41.938	—	—	—	—	—
Udine	216.593	114.886	83.564	56.544	69.300	48.712	46.961	49.625
Venezia	245.509	—	—	—	—	—	—	—
Verona	216.333	49.528	6.426	5.114	5.080	6.948	—	1.603
Vicenza	94.771	54.054	30.412	22.015	7.591	10.074	1.503	11.188
VENETO	1.322.330	267.996	170.703	165.369	117.850	79.368	67.580	76.751
Fiume	4.764	4.689	8.877	—	31.724	44.849	17.214	—
Gorizia	36.535	74.693	44.180	35.088	40.019	4.136	29.149	6.366
Pola	138.906	60.889	98.620	54.210	7.786	11.322	—	—
Trieste	36.099	8.689	3.129	16.483	16.569	42.022	—	—
Zara	11.016	—	—	—	—	—	—	—
VENEZIA GIULIA E ZARA	227.320	148.960	154.806	105.781	96.068	102.329	46.363	6.366

Segue: PROSP. 8. — Distribuzione della

PROVINCIE, COMPARTIMENTI, RIPARTIZIONI GEOGRAFICHE E REGNO	C L A S S I D I							
	0- 100	101- 200	201- 300	301- 400	401- 500	501- 600	601- 700	701- 800
Bologna	203.654	63.161	22.745	10.858	3.956	18.350	31.483	11.206
Ferrara	262.849	—	—	—	—	—	—	—
Forlì	99.664	44.350	57.532	42.639	35.001	—	—	—
Modena	127.824	24.099	—	—	4.900	8.051	23.403	38.982
Parma	93.508	56.694	19.382	—	64.494	29.508	33.350	29.700
Piacenza	76.295	49.158	38.147	20.993	23.622	9.841	34.894	3.151
Ravenna	158.174	27.878	—	—	—	—	—	—
Reggio nell'Emilia	107.599	24.621	10.979	—	5.330	22.567	25.555	—
EMILIA	1.129.567	289.961	148.785	74.490	137.303	88.317	148.685	83.039
Arezzo	—	16.354	65.548	78.292	77.972	16.276	40.885	11.883
Firenze	84.380	75.687	96.688	75.025	56.204	—	—	—
Grosseto	120.367	25.139	41.465	106.251	102.592	16.617	19.920	10.834
Livorno	61.552	41.233	11.625	7.580	—	—	—	—
Lucca	73.046	20.688	2.850	6.581	30.802	20.300	12.614	6.214
Massa e Carrara	24.115	7.378	37.091	28.199	5.241	5.457	—	8.114
Pisa	82.386	41.722	33.555	37.609	15.189	34.149	—	—
Pistoia	46.252	12.823	4.371	—	4.443	—	19.533	8.009
Siena	—	45.653	45.010	106.921	41.406	101.476	16.558	18.695
TOSCANA	492.098	266.677	338.193	446.458	338.849	194.275	109.510	63.749
Ancona	30.832	35.603	44.136	61.969	5.916	15.330	—	—
Ascoli Piceno	6.293	21.488	40.055	52.332	35.812	14.996	13.878	11.941
Macerata	2.687	5.890	70.251	48.055	46.025	17.820	65.838	18.329
Pesaro e Urbino	26.793	31.784	88.685	50.785	53.657	17.385	12.851	3.809
MARCHE	66.605	94.765	243.127	213.141	141.410	65.531	92.567	34.079
Perugia	—	19.389	139.663	119.375	145.438	139.972	61.714	—
Terni	1.017	40.432	38.294	59.016	63.868	9.002	—	—
UMBRIA	1.017	59.821	177.957	178.391	209.306	148.974	61.714	—
Frosinone	22.849	30.247	54.797	56.915	46.626	33.109	21.873	32.257
Rieti	—	790	18.857	14.106	50.452	46.426	6.389	52.560
Roma	330.386	74.885	74.511	106.601	72.503	29.594	20.535	18.438
Viterbo	18.955	78.028	70.522	122.048	40.509	25.984	8.508	—
LAZIO	372.190	183.950	213.687	299.670	210.090	135.113	57.905	103.255
Aquila degli Abruzzi	—	—	—	9.153	23.316	33.030	58.021	138.726
Campobasso	14.620	4.811	44.596	37.188	74.475	42.749	111.341	56.036
Chieti	11.210	27.791	42.778	41.206	41.422	14.511	19.434	24.935
Pescara	9.386	13.549	19.987	29.370	21.199	22.017	—	2.881
Teramo	15.020	6.298	47.127	17.800	52.094	10.414	12.660	3.280
ABRUZZI E MOLISE	50.236	52.449	154.488	134.717	212.506	122.721	201.456	225.858

superficie territoriale per classi di altitudine.

A L T I T U D I N E (M E T R I)

801- 900	901-1.000	1.001-1.100	1.101-1.200	1.201-1.300	1.301-1.400	1.401-1.500	1.501-1.600	1.601-1.700	1.701-1.800	oltre 1.800	TOTALE
4.820	—	—	—	—	—	—	—	—	—	—	370.233
—	—	—	—	—	—	—	—	—	—	—	262.849
11.809	—	—	—	—	—	—	—	—	—	—	290.995
22.958	4.942	14.836	—	—	—	—	—	—	—	—	269.995
19.082	—	—	—	—	—	—	—	—	—	—	345.718
—	2.512	—	—	—	—	—	—	—	—	—	258.613
—	—	—	—	—	—	—	—	—	—	—	186.052
19.550	12.933	—	—	—	—	—	—	—	—	—	229.134
73.219	20.387	14.836	—	—	—	—	—	—	—	—	2.213.589
2.561	10.277	—	—	—	—	—	—	—	—	—	320.048
—	—	—	—	—	—	—	—	—	—	—	387.984
6.668	—	—	—	—	—	—	—	—	—	—	449.843
—	—	—	—	—	—	—	—	—	—	—	121.990
4.340	—	—	—	—	—	—	—	—	—	—	177.435
—	—	—	—	—	—	—	—	—	—	—	115.595
—	—	—	—	—	—	—	—	—	—	—	244.610
—	—	—	—	—	—	—	—	—	—	—	95.431
5.913	—	—	—	—	—	—	—	—	—	—	381.632
19.482	10.277	—	—	—	—	—	—	—	—	—	2.294.568
—	—	—	—	—	—	—	—	—	—	—	193.786
4.857	6.816	—	—	—	—	—	—	—	—	—	208.468
—	—	2.512	—	—	—	—	—	—	—	—	277.407
3.578	—	—	—	—	—	—	—	—	—	—	289.327
8.435	6.816	2.512	—	—	—	—	—	—	—	—	968.988
—	10.150	—	—	—	—	—	—	—	—	—	635.701
2.341	—	—	—	—	—	—	—	—	—	—	213.970
2.341	10.150	—	—	—	—	—	—	—	—	—	849.671
14.339	3.167	7.766	—	—	—	—	—	—	—	—	323.945
26.416	58.922	—	—	—	—	—	—	—	—	—	274.918
19.889	4.126	3.060	—	—	—	—	—	—	—	—	754.528
—	—	—	—	—	—	—	—	—	—	—	364.554
69.644	66.215	10.826	—	—	—	—	—	—	—	—	1.717.945
79.996	46.382	44.097	16.058	17.876	28.805	7.920	—	—	—	—	503.380
39.587	15.740	9.447	1.957	5.590	—	4.213	—	—	—	—	462.350
10.272	5.350	4.602	10.484	3.100	1.448	—	—	—	—	—	258.543
4.005	—	—	—	—	—	—	—	—	—	—	122.394
12.080	6.432	11.119	—	—	—	—	—	—	—	—	194.324
145.940	73.904	69.265	28.499	26.566	30.253	12.133	—	—	—	—	1.540.991

Segue: PROSP. 8. — Distribuzione della

PROVINCIE, COMPARTIMENTI, RIPARTIZIONI GEOGRAFICHE E REGNO	CLASSI DI							
	0- 100	101- 200	201- 300	301- 400	401- 500	501- 600	601- 700	701- 800
Avellino	—	8.613	17.066	21.557	30.113	51.855	56.118	27.566
Benevento	12.095	47.182	39.850	35.231	38.681	22.002	38.742	17.322
Napoli	187.197	62.712	38.642	11.796	6.939	—	5.056	—
Salerno	45.019	53.323	62.182	65.024	84.414	75.353	86.885	7.232
CAMPANIA	244.311	171.830	157.740	133.608	160.147	149.210	186.801	52.120
Bari	92.745	116.393	97.226	81.927	110.247	14.335	—	—
Brindisi	80.933	59.309	26.505	17.010	—	—	—	—
Foggia	223.968	119.764	76.603	8.735	93.607	90.079	48.626	11.336
Lecce	219.606	56.333	—	—	—	—	—	—
Taranto	84.957	38.001	53.835	37.196	29.544	—	—	—
PUGLIE	702.209	389.890	254.169	144.868	233.398	104.414	48.626	11.336
Matera	—	2.775	50.940	57.858	122.182	93.064	19.184	12.350
Potenza	—	—	—	55.173	66.857	80.912	121.450	88.087
LUCANIA	—	2.775	50.940	113.031	189.039	173.976	140.634	100.437
Catanzaro	35.413	16.230	109.305	126.369	63.704	39.562	19.928	36.609
Cosenza	43.019	24.698	110.505	85.107	87.576	91.001	61.124	71.145
Reggio di Calabria	74.811	19.793	91.378	56.457	35.216	16.346	8.862	7.920
CALABRIE	153.243	60.721	311.188	267.933	191.496	196.909	89.914	115.674
Agrigento	46.031	21.077	22.726	88.980	31.115	51.480	21.850	20.538
Caltanissetta	27.754	—	5.580	20.082	38.505	78.520	22.452	17.636
Catania	27.877	17.783	66.423	10.214	15.304	92.908	73.066	49.074
Enna	—	1.116	—	—	5.079	32.740	37.634	94.103
Messina	82.204	15.871	21.832	62.191	35.766	6.274	31.352	10.981
Palermo	44.729	34.429	11.345	68.928	32.084	87.040	87.719	24.382
Ragusa	5.572	58.201	—	21.177	43.686	4.345	17.807	—
Siracusa	70.081	75.742	39.336	1.511	9.321	4.417	8.632	5.157
Trapani	116.843	24.384	13.087	32.383	33.046	—	—	30.926
SICILIA	421.091	248.603	180.329	305.466	243.906	357.724	300.512	252.850
Cagliari	453.724	216.117	127.729	70.464	20.558	31.675	9.497	—
Nuoro	103.170	17.856	7.549	92.685	105.345	203.166	88.659	82.134
Sassari	106.306	23.639	146.473	67.230	84.190	231.325	76.256	16.506
SARDEGNA	663.200	257.612	281.751	230.379	210.093	466.166	174.412	98.640
Italia Settentrionale	3.671.657	1.614.071	1.441.664	1.066.580	821.065	702.447	672.359	635.400
» Centrale	931.910	625.213	977.964	1.137.660	894.655	543.893	321.096	201.080
» Meridionale	1.149.999	677.665	928.525	794.157	986.586	747.230	667.431	505.420
» Insulare	1.084.291	506.215	462.080	535.845	453.999	823.890	474.924	351.490
REGNO	6.837.857	3.423.164	3.810.233	3.534.242	3.156.305	2.817.480	2.135.810	1.693.400

superficie territoriale per classi di altitudine.

ALTITUDINE (METRI)

801- 900	901-1.000	1.001-1.100	1.101-1.200	1.201-1.300	1.301-1.400	1.401-1.500	1.501-1.600	1.601-1.700	1.701-1.800	oltre 1.800	TOTALE
59.480	9.336	4.011	—	—	—	—	—	—	—	—	285.715
7.621	—	—	—	—	—	—	—	—	—	—	258.726
—	—	—	—	—	—	—	—	—	—	—	312.342
14.462	—	—	—	—	—	—	—	—	—	—	493.894
81.563	9.336	4.011	—	—	—	—	—	—	—	—	1.350.677
—	—	—	—	—	—	—	—	—	—	—	512.873
—	—	—	—	—	—	—	—	—	—	—	183.757
38.415	—	—	—	—	—	—	—	—	—	—	711.133
—	—	—	—	—	—	—	—	—	—	—	275.939
—	—	—	—	—	—	—	—	—	—	—	243.623
38.415	—	—	—	—	—	—	—	—	—	—	1.927.325
—	20.996	—	—	—	—	—	—	—	—	—	379.349
123.066	53.395	30.444	—	—	—	—	—	—	—	—	619.384
123.066	74.391	30.444	—	—	—	—	—	—	—	—	998.783
5.002	12.336	4.929	—	—	—	—	—	—	—	—	524.387
48.906	10.168	30.762	—	—	—	—	—	—	—	—	664.011
4.253	4.416	—	—	—	—	—	—	—	—	—	319.452
58.161	26.920	35.691	—	—	—	—	—	—	—	—	1.507.850
—	—	—	—	—	—	—	—	—	—	—	303.797
—	—	—	—	—	—	—	—	—	—	—	210.579
—	4.088	—	—	—	—	—	—	—	—	—	356.737
20.275	47.445	—	16.696	—	—	—	—	—	—	—	255.088
4.098	21.206	—	29.861	3.283	—	—	—	—	—	—	324.919
13.506	40.842	44.935	7.743	—	—	—	—	—	—	—	497.682
—	—	—	—	—	—	—	—	—	—	—	150.788
5.743	—	—	—	—	—	—	—	—	—	—	219.940
—	—	—	—	—	—	—	—	—	—	—	250.672
43.622	113.581	44.935	54.300	3.283	—	—	—	—	—	—	2.570.202
—	—	—	—	—	—	—	—	—	—	—	929.764
7.472	19.176	—	—	—	—	—	—	—	—	—	727.214
—	—	—	—	—	—	—	—	—	—	—	751.927
7.472	19.176	—	—	—	—	—	—	—	—	—	2.403.905
458.919	458.576	280.326	289.713	268.600	193.365	113.446	88.504	56.567	14.467	24.047	12.871.776
90.902	93.458	13.338	—	—	—	—	—	—	—	—	5.831.172
447.145	184.551	139.411	28.499	26.566	30.253	12.133	—	—	—	—	7.325.576
51.094	132.757	44.935	54.300	3.283	—	—	—	—	—	—	4.979.107
1.048.060	869.342	478.010	372.512	298.449	223.618	125.579	88.504	56.567	14.467	24.047	31.007.631

tanto nell'Italia Centrale i Comuni situati in collina rappresentano oltre il 50 % del totale.

I Comuni con altitudine superiore a 1.500 metri sono poco numerosi (20) e si trovano tutti nell'Italia Settentrionale, e più precisamente nel Piemonte (Province di Aosta, Cuneo e Torino), nella Lombardia (Prov. di Bergamo e di Sondrio) e nella Venezia Tridentina (Prov. di Bolzano); i Comuni situati a oltre 1.700 m. sono soltanto 4, di cui 3 in Piemonte (Chamai 1.815 e Ayas 1.709, in Provincia di Aosta, Clavières 1.760 m. in Prov. di Torino) e 1 in Lombardia (Livigno 1.819 m. in Provincia di Sondrio).

Nell'Italia Centrale, i Comuni più alti sono quelli di Bolognola (1.070 m.), in Prov. di Macerata, di Filetino (1.062 m.), in Prov. di Frosinone, e di Cervara di Roma (1.053 m.), in Prov. di Roma; nell'Italia Meridionale, quelli di Rocca di Cambio (1.434 m.), di Campotosto (1.425), in Prov. di Aquila, e di Capracotta (1.410 m.), in Prov. di Campobasso; nell'Italia Insulare, il Comune di Floresta (1.265 m.) in Prov. di Messina; nella Sardegna, nessun Comune ha un'altitudine superiore a 1.000 m.; soltanto tre Comuni, nella Prov. di Nuoro, arrivano a 901-1.000 m., di cui il più alto è quello di Fonni (1.000 m.).

b) *Superficie.* — La distribuzione della superficie secondo l'altitudine (vedi prosp. 8), supponendo che l'altitudine media della superficie di ciascun Comune sia rappresentata da quella del centro capoluogo, presenta, per il Regno, due massimi, di cui il principale cade nella classe di 0-100 m., il secondario in quella di 201-300 m. Alla classe di 0-100 m. spetta il 22 % di tutta la superficie del Regno. Delle 4 Ripartizioni geografiche, l'Italia Settentrionale ha un solo massimo (0-100 m.); l'Italia Centrale ha due massimi (principale: 301-400, secondario 0-100 m.); l'Italia Meridionale ha tre massimi (principale 0-100 m., secondari 201-300, 401-500 m.) e l'Italia Insulare 4 (principale 0-100 m., secondari 301-400, 501-600, 901-1.000 m.), trascurando l'ultimo tratto della distribuzione, in cui i valori delle singole classi sono molto piccoli e quindi facilmente soggetti a fluttuazioni irregolari.

La superficie complessiva dei Comuni situati a oltre 1.500 m. d'altitudine è di 183.585 ettari, quasi lo 0,6 % della superficie complessiva; essa si trova tutta nell'Italia Settentrionale della cui superficie complessiva rappresenta l'1,4 %.

La superficie media dei Comuni varia secondo l'altitudine. Ciò risulta chiaramente dall'esame del prosp. 9, nel quale sono riportati, sia per il Regno che per le varie Ripartizioni geografiche, i valori della superficie media dei Comuni situati nelle varie classi di altitudine.

PROSP. 9. — Superficie media dei Comuni, in ettari.

CLASSI DI ALTITUDINE in m.	Italia Sett.	Italia Centrale	Italia Meridionale	Italia Insulare	REGNO	CLASSI DI ALTITUDINE in m.	Italia Sett.	Italia Centrale	Italia Meridionale	Italia Insulare	REGNO
0-100 . . .	3.201	8.709	4.137	7.857	4.095	1.001-1.100 . . .	5.289	4.446	6.639	11.234	5.901
101-200 . . .	2.416	5.736	4.344	7.555	3.423	1.101-1.200 . . .	7.243	—	4.071	13.575	7.304
201-300 . . .	2.019	5.463	4.574	7.335	3.238	1.201-1.300 . . .	8.953	—	4.428	3.233	8.066
301-400 . . .	2.386	6.251	4.364	6.959	3.980	1.301-1.400 . . .	9.668	—	5.042	—	8.601
401-500 . . .	2.943	6.530	4.698	5.821	4.483	1.401-1.500 . . .	7.563	—	4.044	—	6.977
501-600 . . .	3.460	6.252	4.270	9.693	5.123	1.501-1.600 . . .	9.834	—	—	—	9.834
601-700 . . .	4.125	6.690	4.278	8.481	5.049	1.601-1.700 . . .	8.081	—	—	—	8.081
701-800 . . .	4.539	4.469	4.814	10.338	5.227	1.701-1.800 . . .	7.234	—	—	—	7.234
801-900 . . .	4.329	3.788	5.453	8.516	4.808	+ 1.800 . . .	12.024	—	—	—	12.024
901-1.000 . . .	5.732	5.841	5.273	12.069	6.122						

In generale la superficie media dei Comuni tende ad aumentare con l'altitudine; infatti, se esaminiamo i valori medi per il Regno, troviamo che la superficie media di un Comune di altitudine di 0-100 m. è di 4.095 ettari, mentre quella di un Comune di oltre 1.800 m. è di 12.024 ettari.

La tendenza della superficie media dei Comuni ad aumentare col crescere dell'altitudine è molto ben delineata, nonostante alcune irregolarità; si osserva infatti che per le classi di altitudine sino a 400 m. la superficie media dei Comuni è sempre minore di quella media di tutto il Regno, e per le classi di altitudine superiore a 400 m. essa è invece maggiore.

Scendendo all'esame delle varie Ripartizioni geografiche, la tendenza della superficie media dei Comuni ad aumentare con l'altitudine si verifica, in modo chiaro, sol-

tanto nell'Italia Settentrionale; in questa, infatti, si passa da una superficie media di 3.201 ettari nelle classi di 0-100 m. a una superficie media di 12.024 ettari nella classe di oltre 1.800 m. Nell'Italia Centrale invece la superficie media tende a diminuire con l'altitudine, e nell'Italia Meridionale, la superficie media dei Comuni si mostra poco sensibile al variare dell'altitudine, cosicchè non si può parlare di una vera e propria tendenza, ad eccezione di un notevole aumento, seguito da una diminuzione della superficie media, nelle classi di 601-1.200 metri. Nell'Italia Insulare si verifica pure una tendenza all'aumento, ma meno rilevante e netta che nell'Italia Settentrionale.

Causa il differente andamento della superficie media dei Comuni secondo la altitudine nelle varie Ripartizioni geografiche, la superficie media dei Comuni dell'Italia Settentrionale, nelle classi di altitudine piuttosto elevata, risulta maggiore o press' a poco uguale a quella dei Comuni, delle stesse classi, dell'Italia Centrale e Meridionale, mentre, come risulta dal prosp. 4, la superficie media dei Comuni dell'Italia Settentrionale è di molto inferiore a quella di dette due Ripartizioni geografiche.

6. — FREQUENZA DEI COMUNI IN RAPPORTO ALLA SUPERFICIE
E ALL'ALTITUDINE.

Si è visto che per il Regno la frequenza dei Comuni, secondo la superficie, tende ad aumentare in un primo tratto, per poi diminuire, e che secondo l'altitudine, essa tende continuamente a decrescere, salvo un lieve aumento, nel primo tratto della curva.

Si tratta ora di esaminare come si comporti la frequenza dei Comuni in rapporto sia alla superficie che all'altitudine.

La tendenza della frequenza dei Comuni a crescere secondo la superficie in un primo tratto, per poi diminuire, si riscontra in tutte le classi di altitudine, quando si considerino classi abbastanza ampie (vedi prosp. 10); essa si riscontra nelle tre classi 0-200, 201-600 e oltre 600 m.; naturalmente, data la tendenza della superficie media dei Comuni ad aumentare col crescere dell'altitudine, il massimo si sposta, col crescere dell'altitudine, verso classi sempre maggiori; mentre per le classi di altitudine di 0-200 e 201-600 m., esso spetta alla classe di 1.757-2.279 ettari, per la classe di altitudine di oltre 600 m.,

PROSP. 10. — Distribuzione dei Comuni per classi di altitudine e per classi di superficie.

CLASSI DI ALTITUDINE (metri)	CLASSI DI SUPERFICIE TERRITORIALE (ettari)																										Totale	
	1-100	101-129	130-168	169-219	220-284	285-368	369-477	478-619	620-804	805-1.043	1.044-1.353	1.354-1.756	1.757-2.279	2.280-2.957	2.958-3.886	3.887-4.978	4.979-6.460	6.461-8.376	8.377-10.886	10.887-14.113	14.114-18.313	18.314-23.762	23.763-30.884	30.885-40.009	40.010-51.916	51.917-67.365		67.366 e più
0-100	—	1	2	7	14	16	24	47	57	120	149	184	215	202	161	143	85	75	50	36	24	31	14	6	5	1	1	1670
101-200	—	—	1	3	6	13	27	53	50	77	104	102	110	106	94	85	49	42	31	14	19	6	5	2	—	2	—	1001
201-300	—	—	3	11	16	25	38	53	83	94	111	119	120	105	114	74	63	40	29	21	17	13	4	4	1	1	—	1159
301-400	2	—	4	6	7	18	26	31	42	52	86	93	86	86	82	57	48	56	47	24	12	11	7	3	1	1	—	888
401-500	—	—	—	2	4	12	18	17	31	39	46	61	72	76	78	66	49	57	25	19	15	8	8	3	3	—	—	704
501-600	—	—	1	—	3	6	10	11	22	25	38	35	56	65	43	52	46	47	27	31	10	10	9	—	1	2	—	550
601-700	—	—	—	—	3	3	2	7	12	14	24	25	36	53	52	39	47	37	29	18	12	6	1	1	2	—	—	423
701-800	—	—	2	1	1	2	5	3	3	9	29	28	29	36	25	34	39	22	16	21	8	6	3	1	—	1	—	394
801-900	—	—	—	—	1	—	3	4	3	3	5	13	18	29	34	33	26	14	13	12	1	4	—	1	—	—	—	217
901-1.000	—	—	—	—	1	—	1	1	1	5	7	6	13	12	14	17	17	18	12	6	3	5	2	1	—	—	—	142
1.001-1.100	—	—	—	—	—	—	1	1	2	3	3	3	4	9	11	13	8	4	6	9	1	—	3	—	—	—	—	81
1.101-1.200	—	—	—	—	—	—	—	—	1	—	1	2	4	4	3	7	5	10	4	4	3	2	1	—	—	—	—	51
1.201-1.300	—	—	—	—	—	—	—	—	1	—	—	—	—	2	5	9	5	—	8	2	1	3	1	—	—	—	—	37
1.301-1.400	—	—	—	—	—	—	—	—	1	2	—	—	—	1	3	—	5	3	1	3	3	3	—	—	—	—	—	26
1.401-1.500	—	—	—	—	—	—	1	—	—	—	—	—	1	2	2	2	3	3	2	—	1	—	—	—	—	—	—	18
1.501-1.600	—	—	—	—	—	—	—	—	—	—	1	—	—	—	1	2	—	1	2	1	2	1	1	—	—	—	—	9
1.601-1.700	—	—	—	—	—	—	—	—	—	1	—	—	—	—	1	—	—	2	1	1	1	—	—	—	—	—	—	7
1.701-1.800	—	—	—	—	—	—	—	—	—	—	1	—	—	—	—	—	—	—	—	1	—	—	—	—	—	—	—	2
1.800 e più	—	—	—	—	—	—	—	—	—	—	—	1	—	—	—	—	—	—	—	—	—	1	—	—	—	—	—	2
Totale	2	1	18	31	55	95	156	228	309	444	603	676	763	788	716	632	496	430	303	226	131	111	58	22	13	8	17311	

spetta alla classe di 4.979-6.460 ettari (per il complesso dei Comuni essa è quella di 2.280-2.957 ettari).

La tendenza della frequenza dei Comuni a diminuire col crescere dell'altitudine si verifica per tutte le classi di grandezza, quando queste siano sufficientemente ampie; essa è molto netta, quando si considerino le classi indicate nel prosp. 10 in gruppi di 4 classi ciascuno. Non si può dire però che esista una più rapida tendenza alla diminuzione man mano che si passa dai grandi ai piccoli Comuni.

Riassumendo, quindi, si può dire che la distribuzione dei Comuni secondo le classi di grandezza ha presso a poco la stessa forma, per qualunque altitudine; varia invece coll'altitudine la classe normale, e precisamente essa si sposta sempre più verso destra (valori maggiori) coll'aumentare dell'altitudine.

La distribuzione dei Comuni secondo l'altitudine varia col variare della estensione della superficie, però senza regolarità, e presenta in generale due massimi; nella maggioranza delle classi di grandezza, il massimo principale cade nella classe di 0-100 m.; in alcune classi però esso si verifica per un'altitudine maggiore (201-300 m.).

7. — GRUPPI SCELTI DI COMUNI.

Oltre alle relazioni generali che passano tra le varie modalità rilevate per ciascun Comune, superficie territoriale, superficie agraria e forestale, superficie improduttiva, altitudine, che sono state esaminate, nei paragrafi precedenti, nei limiti consentiti dalla natura dei dati disponibili, interessa esaminare la consistenza numerica e le caratteristiche di alcuni gruppi di Comuni che per l'intensità di qualche modalità presentano le maggiori divergenze dalla media del totale dei Comuni del Regno.

Questi gruppi scelti di Comuni sono stati determinati per ciascuna delle modalità rilevate, e cioè: superficie territoriale, superficie improduttiva e altitudine. Per la superficie territoriale si sono considerati tanto i Comuni molto grandi (con 30.000 e più ettari) quanto quelli molto piccoli (con meno di 200 ettari); per la superficie improduttiva in rapporto alla superficie territoriale si sono considerati i Comuni con oltre la metà della superficie territoriale occupata da superficie improduttiva, e quindi con una superficie agraria e forestale inferiore alla metà della superficie territoriale; per l'altitudine si sono considerati i Comuni molto alti, situati cioè a oltre 1.500 m.. Per i primi tre gruppi, che erano stati considerati pure dallo Zattini nella sua pubblicazione relativa al 1913, si sono potuti fare dei confronti tra il 1931 ed il 1913; per l'ultimo gruppo invece tale confronto non è stato possibile, in quanto nella suddetta pubblicazione dello Zattini non è indicata l'altitudine dei vari Comuni.

a) *Comuni con superficie territoriale di almeno 30.000 ettari.* — Al 21 aprile 1931, esistevano 48 Comuni con una superficie territoriale di almeno 30.000 ettari; la superficie territoriale complessiva degli stessi ammontava a 2.141.579 ettari, pari al 6,9 % della superficie complessiva del Regno; quella media era di 44.616 ettari. La superficie improduttiva rappresentava il 5,4 % di quella complessiva; nei grandi Comuni quindi (30.000 e più ettari) la superficie improduttiva rappresentava una percentuale minore che per il Regno. I Comuni con una superficie territoriale di almeno 30.000 ettari erano poco numerosi nell'Italia Settentrionale; nelle altre tre Ripartizioni geografiche essi non presentavano notevoli differenze nè per frequenza assoluta nè per estensione complessiva. La percentuale della superficie improduttiva rispetto a quella territoriale era decrescente passando dall'Italia Settentrionale a quella Meridionale e Insulare.

L'elevata percentuale della superficie improduttiva nell'Italia Settentrionale dipende quasi esclusivamente dal Comune di Venezia, col 57,1 % della superficie territoriale, improduttiva.

In complesso, come si è visto, la percentuale della superficie improduttiva rispetto a quella territoriale era minore che per il totale dei Comuni.

PROSP. 11. — Comuni con una superficie territoriale di almeno 30.000 ettari, nel 1931.

C O M U N I	Altitudine (1)	SUPERFICIE		$\left(\frac{3}{2}\right) \cdot 100$ (4)	C O M U N I	Altitudine (1)	SUPERFICIE		$\left(\frac{3}{2}\right) \cdot 100$ (4)
		territ. (2)	agraria- for. (3)				terr. (2)	agraria- for. (3)	
Altamura (Bari) . . .	473	42.783	41.686	97,4	Matera (Matera) . . .	401	38.798	38.013	98,0
Andria (Bari) . . .	151	39.982	39.510	98,8	Mazzara del Vallo (Tra- pani)	7	30.347	29.594	97,5
Aquila (Aquila) . . .	721	57.670	56.100	97,3	Monreale (Palermo) .	301	54.090	52.880	97,7
Arezzo (Arezzo) . . .	296	38.457	37.020	96,3	Monte San Angelo (Foggia)	843	31.552	30.876	97,9
Argenta (Ferrara) . . .	4	31.097	25.937	83,4	Monte San Giuliano (Trapani)	719	30.929	27.586	89,2
Ascoli Satriano (Fogg.)	410	33.457	32.765	97,9	Noto (Siracusa) . . .	159	64.204	62.329	97,1
Brindisi (Brindisi) . .	21	32.829	31.950	97,3	Orbetello (Grosseto) .	4	41.533	37.497	90,3
Buddusò (Sassari) . . .	692	40.585	40.076	98,7	Perugia (Perugia) . .	493	44.990	42.335	94,2
Caltagirone (Catania)	611	41.781	40.660	97,3	Pisino (Pola)	262	31.128	29.869	96,0
Caltanissetta (Caltan.)	588	41.697	39.355	94,4	Ragusa (Ragusa) . . .	497	43.686	42.107	96,4
Cerignola (Foggia) . . .	124	58.966	57.551	97,6	Rammacca (Catania).	250	40.769	39.909	97,9
Cisterna di Roma (Roma)	77	31.255	29.361	93,9	Ravenna (Ravenna) . .	4	66.240	60.497	91,3
Città di Castello (Perugia)	288	38.796	37.159	95,8	Roma (Roma)	20	198.753	187.019	94,1
Cortona (Arezzo) . . .	650	34.236	32.499	94,9	S. Giovanni in Fiore (Cosenza)	1.008	30.762	28.879	93,9
Enna (Enna)	935	37.982	36.529	96,2	San Severo (Foggia) . .	89	33.315	32.836	98,6
Ferrara (Ferrara) . . .	10	40.384	36.985	91,6	Sorrentino (Bolzano) .	961	30.250	28.383	93,8
Foggia (Foggia)	70	50.590	48.713	96,3	Sassari (Sassari) . . .	225	60.458	58.738	97,2
Foligno (Perugia) . . .	234	30.312	28.734	94,8	Sinnai (Cagliari) . . .	133	34.823	34.094	97,9
Gravina di Puglia (Bari)	350	42.431	41.701	98,3	Spoletto (Perugia) . . .	317	34.231	32.729	95,6
Grosseto (Grosseto) . .	10	47.702	46.600	97,7	Taranto (Taranto) . . .	15	31.758	28.389	89,4
Gubbio (Perugia)	529	52.533	50.552	96,2	Tempio di Pausania (Sassari)	566	67.365	66.106	98,1
Lucera (Foggia)	245	33.871	33.279	98,3	Venezia	2	45.511	19.511	42,9
Manciano (Grosseto) . .	443	39.337	37.816	96,1	Viterbo (Viterbo) . . .	327	39.591	38.362	96,9
Manfredonia (Foggia)	5	39.191	38.219	97,5					
Massa Marittima (Grosseto)	400	38.623	37.433	96,9					

PROSP. 12. — Comuni con una superficie territoriale di almeno 30.000 ettari, distinti secondo le Province, i Compartimenti e le Ripartizioni geografiche, nel 1931.

PROVINCIE COMPARTIMENTI E RIPARTIZIONI GEOGRAFICHE	N. Co- muni (1)	SUPERFICIE		$\left(\frac{3}{2}\right) \cdot 100$ (4)	PROVINCIE COMPARTIMENTI E RIPARTIZIONI GEOGRAFICHE	N. Co- muni (1)	SUPERFICIE		$\left(\frac{3}{2}\right) \cdot 100$ (4)
		terr. (2)	agraria- for. (3)				terr. (2)	agraria- for. (3)	
PROVINCIE									
Aquila	1	56.670	56.100	97,3	Venezia	1	45.511	19.511	42,9
Arezzo	2	72.693	69.519	95,6	Viterbo	1	39.591	38.362	96,9
Bari	3	125.196	122.897	98,2	COMPARTIMENTI				
Brindisi	1	32.829	31.950	97,3	Venezia Tridentina . .	1	30.250	28.383	93,8
Bolzano	1	30.250	28.383	93,8	Veneto	1	45.511	19.511	42,9
Cagliari	1	34.823	34.094	97,9	Venezia Giulia	1	31.128	29.869	96,0
Caltanissetta	1	41.697	39.355	94,4	Emilia	3	137.721	123.419	89,6
Catania	2	82.550	80.569	97,6	Toscana	6	239.888	228.865	95,4
Cosenza	1	30.762	28.879	93,9	Umbria	5	200.802	191.509	95,4
Enna	1	37.982	36.529	96,2	Lazio	3	269.599	254.742	94,5
Ferrara	2	71.481	62.922	88,0	Abruzzi e Molise . . .	1	56.670	56.100	97,3
Foggia	7	280.942	274.239	97,6	Puglie	12	470.725	457.475	97,2
Grosseto	4	167.195	159.346	95,3	Lucania	1	38.798	38.013	98,0
Matera	1	38.798	38.013	98,0	Calabrie	1	30.762	28.879	93,9
Palermo	1	54.099	52.880	97,7	Sicilia	9	385.494	370.949	96,2
Perugia	5	200.802	191.509	95,4	Sardegna	4	203.231	199.014	97,9
Pola	1	31.128	29.869	96,0	RIPARTIZIONI GEOGRAFICHE				
Ragusa	1	43.686	42.107	96,4	Italia Settentrionale .	6	244.610	201.182	82,2
Ravenna	1	66.240	60.497	91,3	Italia Centrale	14	710.289	675.116	95,0
Roma	2	230.008	216.380	94,1	Italia Meridionale . . .	15	597.955	580.467	97,1
Sassari	3	168.408	164.920	97,9	Italia Insulare	13	588.725	569.963	96,8
Siracusa	1	64.204	62.329	97,1	In complesso	48	2141.579	2026.728	94,6
Taranto	1	31.758	28.389	89,4					
Trapani	2	61.276	57.180	93,3					

L'altitudine dei grandi Comuni variava grandemente, passando da un minimo di 2 ad un massimo di 1.008 metri.

Dei 48 grandi Comuni, la maggioranza era situata nella regione di pianura e in quella di collina, la minoranza nella regione di montagna.

La ripartizione della superficie complessiva dei grandi Comuni tra le tre grandi regioni altimetriche differiva sensibilmente da quella per il totale dei Comuni (alla pianura spettava il 42,9 %, alla collina il 41,4 % ed alla montagna il 15,7 % del totale).

Il rapporto tra superficie agraria e forestale e quella territoriale era massimo nella regione di collina, minimo in quella di pianura.

La superficie media diminuiva passando dalla regione di pianura a quella di montagna.

PROSP. 13. — Distribuzione dei grandi Comuni e della loro superficie territoriale secondo le regioni altimetriche, nel 1931.

REGIONE ALTIMETRICA	N. Comuni	Superficie territoriale (ettari)	Superficie agr. e for. (ettari)	Superficie agr. e for. Sup. terr. .100	Superficie media dei Comuni (ettari)
Pianura	18	918.480	846.592	92,2	51.027
Collina	21	887.352	858.548	96,8	42.255
Montagna	9	335.747	321.588	95,8	37.306
In complesso . . .	48	2.141.579	2.026.728	94,6	44.616

Nel 1913, i Comuni con una superficie territoriale uguale o superiore a 30.000 ettari erano 45, con una superficie territoriale complessiva di 2.047.064 ettari, pari al 7,1 % della superficie territoriale del Regno; la superficie media di questi Comuni era di 45.490 ettari. La superficie improduttiva costituiva il 5,2 % della superficie territoriale; essa aveva quindi una importanza minore che per il Regno (7,9 %). La percentuale della superficie improduttiva diminuiva rapidamente dall'Italia Settentrionale (18,1 %) all'Italia Insulare (3,0 %).

I grandi Comuni si concentravano nell'Italia Centrale, Insulare e Meridionale; erano poco numerosi nell'Italia Settentrionale.

Le maggiori percentuali della superficie complessiva dei Comuni con 30.000 e più ettari, spettavano alle Puglie, alla Sicilia, alla Toscana ed al Lazio, tra i Compartimenti;

PROSP. 14. — Comuni con una superficie territoriale di almeno 30.000 ettari, distribuiti per Provincie, Compartimenti e Ripartizioni geografiche, nel 1913.

PROVINCIE	N. Comuni (1)	SUPERFICIE		$\left(\frac{3}{2}\right) \cdot 100$ (4)	PROVINCIE	N. Comuni (1)	SUPERFICIE		$\left(\frac{3}{2}\right) \cdot 100$ (4)
		territoriale (2)	agr.-forestale (3)				territoriale (2)	agr. forestale (3)	
PROVINCIE					COMPARTIMENTI				
Agrigento	1	33.234	31.898	96,0	Emilia	3	136.130	111.445	81,9
Arezzo	2	72.583	68.109	93,8	Toscana	7	277.749	261.631	94,2
Bari	3	125.196	122.315	97,7	Umbria	4	172.852	165.602	95,8
Caltanissetta	3	111.171	106.250	95,6	Lazio	3	275.673	253.657	92,0
Catania	2	82.513	80.832	98,0	Puglie	12	482.404	467.037	96,8
Cosenza	1	31.496	30.080	95,5	Lucania	1	38.801	38.021	98,0
Ferrara	2	71.446	56.287	78,8	Calabrie	1	31.496	30.080	95,5
Foggia	7	283.072	274.935	97,1	Sicilia	11	440.097	424.800	96,5
Grosseto	5	205.166	193.522	94,3	Sardegna	3	191.862	188.472	98,2
Lecce	2	74.136	69.787	94,1					
Palermo	1	55.120	54.000	98,0	RIPART. GEOGRAF.				
Perugia	4	172.852	165.602	95,8	Italia Settentrionale	3	136.130	111.445	81,9
Potenza	1	38.801	38.021	98,0	Italia Centrale . .	14	726.274	680.890	93,8
Ravenna	1	64.684	55.158	85,3	Italia Meridionale .	14	552.701	535.138	96,8
Roma	3	275.673	253.657	92,0	Italia Insulare . .	14	631.959	613.272	97,0
Sassari	3	191.862	188.472	98,2					
Siracusa	2	95.693	91.642	95,8	In complesso . . .	45	2047.064	1940.745	94,8
Trapani	2	62.366	60.178	96,5					

a Foggia, Roma, Sassari, Perugia e Grosseto, tra le Provincie. In rapporto alla superficie complessiva della Provincia, la maggior percentuale spettava alla Provincia di Grosseto, nella quale i Comuni con almeno 30.000 ettari di superficie territoriale assorbono il 35,2 % di quella complessiva. Scendendo all'esame del rapporto tra superficie improduttiva e quella territoriale per i singoli Comuni, risulta che esso era compreso tra un massimo di 39,8 % (Argenta) ed un minimo di 1,2 % (Buddusò). Nella maggioranza dei Comuni però (29 su 45) il rapporto era compreso tra il 2,01 % e il 6,00 %.

Nei Compartimenti, il rapporto tra superficie improduttiva e quella territoriale era in generale maggiore per i grandi Comuni che per il complesso del Compartimento; facevano eccezione il Lazio, l'Emilia e la Toscana.

b) *Comuni con superficie territoriale minore di 200 ettari.* — I Comuni molto piccoli, con una superficie territoriale inferiore a 200 ettari, rappresentano pure un gruppo che merita di essere esaminato con riguardo alle sue caratteristiche.

Al 21 aprile 1931 esistevano in Italia 31 Comuni con una superficie inferiore a

PROSP. 15. — Comuni con una superficie territoriale inferiore a 200 ettari, nel 1931.

C O M U N I	Altitu- dine	SUPERFICIE		$\left(\frac{3}{2}\right) \cdot 100$	C O M U N I	Altitu- dine	SUPERFICIE		$\left(\frac{3}{2}\right) \cdot 100$
		territo- riale	agraria for.				territo- riale	agraria for.	
	(1)	(2)	(3)	(4)		(1)	(2)	(3)	(4)
Aci Bonaccorsi (Ca- tania)	362	170	147	86,5	Cròsio della Valle (Varese)	322	149	139	93,3
Alsèrio (Como)	263	189	132	69,8	Ferrera di Varese (Varese)	299	148	134	90,5
Bastida dei Dossi (Pavia)	77	170	150	88,2	Frattaminore (Na- poli)	37	109	178	89,4
Bellizzi (Avellino)	385	3	—	—	Lamburgo (Como)	295	183	167	91,3
Borgio (Savona)	32	101	94	93,1	Lirio (Pavia)	265	173	159	91,9
Brunate (Como)	715	196	172	87,8	Longone al Segrino (Como)	374	153	141	92,2
Càines (Bolzano)	592	166	150	90,4	Lozza (Varese)	329	167	148	88,6
Calvignasco (Milano)	105	186	170	91,4	Malgrate (Como)	231	199	131	65,8
Camnago Volta (Co- mo)	320	149	133	89,3	Marzio (Varese)	728	130	119	91,5
Camparada (Milano)	243	162	153	94,4	Masciago Primo (Va- rese)	347	195	181	92,8
Cantonale (Milano)	54	175	157	89,7	Masliànico (Como)	225	133	111	83,5
Castelnarte (Como).	463	194	172	88,7	Merl (Messina)	74	187	147	78,6
Castelponzone (Cre- mona)	30	144	122	84,7	Selve Marcone (Ver- celli)	752	151	140	92,7
Castel Rozzone (Ber- gamo)	140	165	156	94,5	Ventotene (Napoli)	11	153	127	83,0
Cormale (Pavia)	75	169	98	58,0	Verezzi (Savona)	190	191	166	86,9
Crosa (Vercelli)	400	94	88	93,6					

PROSP. 16. — Comuni con una superficie territoriale inferiore a 200 ettari, distinti secondo le Provincie, i Compartimenti e le Ripartizioni geografiche, nel 1931.

PROVINCIE COMPARTIMENTI E RIPARTIZIONI GEOGRAFICHE	N. Co- muni	SUPERFICIE		$\left(\frac{3}{2}\right) \cdot 100$	PROVINCIE COMPARTIMENTI E RIPARTIZIONI GEOGRAFICHE	N. Co- muni	SUPERFICIE		$\left(\frac{3}{2}\right) \cdot 100$
		terri- toriale	agr. fo- restale				terri- toriale	agr. fo- restale	
	(1)	(2)	(3)	(3)		(1)	(2)	(3) ¹	(4)
PROVINCIE					COMPARTIMENTI				
Avellino	1	3	—	—	Piemonte	2	245	228	93,1
Bergamo	1	165	156	94,5	Liguria	2	292	260	89,0
Bolzano	1	166	150	90,4	Lombardia	21	3.529	3.045	86,3
Catania	1	170	147	86,5	Venezia Tridentina.	1	166	150	90,4
Como	8	1.396	1.159	83,0	Campania	3	355	305	85,9
Cremona	1	144	122	84,7	Sicilia	2	357	294	82,4
Messina	1	187	147	78,6	RIPART. GEOGRAF.				
Milano	3	523	480	91,8	Italia Settentrionale	26	4.232	3.683	87,0
Napoli	2	352	305	86,6	Italia Meridionale	3	355	305	85,9
Pavia	3	512	407	79,5	Italia Insulare	2	357	294	82,4
Savona	2	292	260	89,0					
Varese	5	789	721	91,4					
Vercelli	2	245	228	93,1	In complesso	31	4.944	4.292	86,6

200 ettari; la loro superficie territoriale complessiva era di 4.944 ettari, di cui l'86,6 % era costituito dalla superficie agraria-forestale. Nei piccoli Comuni quindi la percentuale della superficie agraria-forestale era minore che per il Regno e per i grandi Comuni (30.000 e più ettari). La superficie media dei 31 Comuni con una superficie territoriale inferiore a 200 ettari era di 159 ettari.

I piccoli Comuni si concentravano nell'Italia Settentrionale che contava ben 26 Comuni con una superficie inferiore a 200 ettari, su 31 esistenti nel Regno. Di questi, la grande maggioranza (21) si trovava nella Lombardia. Dei 18 Compartimenti del Regno soltanto 6 (Piemonte, Liguria, Lombardia, Venezia Tridentina, Campania e Sicilia) contavano uno o più Comuni con una superficie territoriale inferiore a 200 ettari.

Nel Regno, come si è visto, la percentuale della superficie agraria e forestale del complesso dei piccoli Comuni (meno di 200 ettari) era minore di quella dei Comuni molto grandi (30 mila e più ettari). Nelle Ripartizioni geografiche, soltanto nell'Italia Meridionale e nell'Italia Centrale, la percentuale della superficie agraria-forestale risultava maggiore per il complesso dei grandi Comuni che per il complesso dei piccoli Comuni; nell'Italia Settentrionale invece si verificava la relazione inversa per il fatto che la percentuale della superficie agraria e forestale era eccezionalmente bassa nel Comune di Venezia, che fa parte dei grandi Comuni (30 mila e più ettari).

La percentuale di superficie agraria-forestale variava, nei 31 Comuni con una superficie territoriale inferiore a 200 ettari, tra il 58,0 % ed il 94,5 %, trascurando il Comune di Bellizzi con tutta la superficie territoriale improduttiva. Essa tendeva in complesso a diminuire, procedendo da nord verso sud, contrariamente a quanto si nota per i Comuni con una superficie di 30 mila e più ettari.

L'altitudine dei Comuni molto piccoli variava tra un minimo di 11 ed un massimo di 752 m.; nessuno dei Comuni molto piccoli era situato a grandi altitudini. Dei 31 Comuni con una superficie inferiore a 200 ettari, oltre la metà era situata nella regione di collina, un terzo circa nella regione di pianura ed un decimo in quella di montagna.

La superficie territoriale complessiva si ripartiva come segue tra le tre regioni altimetriche: pianura 37,2 %, collina 53,1 %, montagna 9,7 %.

Il rapporto tra la superficie agraria e forestale e quella territoriale andava crescendo col crescere dell'altitudine.

La superficie media dei Comuni era minima nella regione di collina e massima in quella di pianura.

PROSP. 16. — Distribuzione dei piccoli Comuni (meno di 200 ettari) e della loro superficie, secondo le regioni altimetriche, nel 1931.

REGIONE ALTIMETRICA	N. Comuni	Superficie territoriale (ettari)	Superficie agr. e for. (ettari)	Superficie agr. e for. Sup. terr. .100	Superficie media dei Comuni (ettari)
Pianura	11	1.840	1.565	85,1	167
Collina	17	2.627	2.286	87,0	155
Montagna	3	477	431	90,4	159
In complesso . . .	31	4.944	4.282	86,6	159

Nel 1913 i Comuni con una superficie territoriale inferiore a 200 ettari erano 162, con una superficie territoriale complessiva di 24.290 ettari; di questa l'88 % era formato dalla superficie agraria-forestale. La superficie media di tali Comuni era di 150 ettari.

La diminuzione relativa nel numero dei Comuni molto piccoli è stata quindi, dal 1913 al 1931, maggiore di quella del totale dei Comuni del Regno. Pure nel 1913 la percentuale della superficie agraria e forestale, rispetto a quella territoriale, era minore nei piccoli Comuni (meno di 200 ettari) che per il totale dei Comuni e per quelli molto grandi (30 mila e più ettari). Essa raggiungeva il suo massimo nell'Italia Meridionale, declinando sia verso nord che verso sud.

Per le Provincie la percentuale oscillava tra i valori di 0 (Palermo e Foggia) e di 96,6 (Cuneo). I Comuni con una superficie territoriale inferiore a 200 ettari si concentravano nell'Italia Settentrionale, e precisamente in Lombardia e in Piemonte; in questi due Compartimenti si trovavano 130 Comuni con una superficie territoriale inferiore a 200 ettari, con una superficie complessiva di 20.126 ettari; la Provincia che

contava il maggior numero di piccoli Comuni era quella di Como (57) con una superficie territoriale di 9.072 ettari. I 162 piccoli Comuni si distribuivano, nel 1913, tra 22 Province e 7 Compartimenti.

In 15 Province la percentuale della superficie agraria-forestale dei piccoli Comuni era minore che per la superficie complessiva della Provincia, in 7 era maggiore.

La distribuzione dei Comuni con una superficie territoriale minore di 200 ettari, secondo le Province, i Compartimenti e le Ripartizioni geografiche risulta dal prosp. 17.

PROSP. 17. — Distribuzione dei Comuni con una superficie territoriale minore di 200 ettari per Province, Compartimenti e Ripartizioni geografiche, nel 1913.

PROVINCE COMPARTIMENTI E RIPARTIZIONI GEOGRAFICHE	Nu- mero dei comuni	Sup. territo- riale	Sup. agraria e fore- stale	$\left(\frac{3}{2}\right) \cdot 100$	PROVINCE COMPARTIMENTI E RIPARTIZIONI GEOGRAFICHE	Nu- mero dei comuni	Sup. territo- riale	Sup. agraria e fore- stale	$\left(\frac{3}{2}\right) \cdot 100$
	(1)	(2)	(3)	(4)		(1)	(2)	(3)	(4)
PROVINCE									
Alessandria	3	491	438	89,2	Reggio Calabria	1	197	182	92,4
Avellino	3	298	283	95,0	Salerno	3	299	264	88,3
Bergamo	22	3.402	2.926	86,0	Sondrio	1	123	108	87,8
Brescia	2	331	205	61,9	Torino	11	1.594	1.475	92,5
Caserta	2	353	306	86,7	COMPARTIMENTI				
Catania	1	180	159	88,3	Piemonte	37	5.416	4.954	91,5
Como	57	9.072	8.109	89,4	Liguria	15	2.063	1.718	83,3
Cremona	1	144	121	84,0	Lombardia	93	14.710	12.857	87,4
Cuneo	1	178	172	96,6	Campania	11	1.326	1.180	89,0
Foggia	1	18	—	—	Puglie	1	18	—	—
Genova	4	569	347	61,0	Calabrie	1	197	182	92,4
Messina	2	375	326	86,9	Sicilia	4	560	485	86,6
Milano	7	1.102	945	85,8	RIPART. GEOGRAF.				
Napoli	3	376	327	87,0	Italia Settentrionale	145	22.189	19.529	88,0
Novara	22	3.153	2.869	91,0	Italia Meridionale	13	1.541	1.362	88,4
Palermo	1	5	—	—	Italia Insulare	4	560	485	86,6
Pavia	3	536	443	82,6					
Porto Maurizio	11	1.494	1.371	91,8					
						162	24.290	21.376	88,0

c) *Comuni con superficie improduttiva superiore al 50 % di quella territoriale.* — I Comuni con oltre il 50 % della superficie territoriale occupato da superficie improduttiva erano, al 21 aprile 1931, 56, con una superficie totale di 413.543 ettari di cui il 64 % era costituito dalla superficie improduttiva.

La superficie media dei Comuni con oltre il 50 % della superficie totale occupata da superficie improduttiva era di 7.385 ettari, notevolmente superiore a quella media del Regno (4.241).

I Comuni con oltre il 50 % della superficie totale improduttiva, si concentravano nell'Italia Settentrionale, cui spettava il 94,9 % della superficie totale degli stessi.

Il Piemonte, la Lombardia ed il Veneto erano i tre Compartimenti che assorbivano le maggiori percentuali della superficie totale di questi Comuni. Nelle sole Province di Novara e di Aosta, si trovavano 18 Comuni con una superficie territoriale complessiva di 149.088 ettari, nei quali l'improduttiva costituiva oltre il 50 % della superficie territoriale.

Notizie dettagliate sulle caratteristiche e sulla distribuzione territoriale dei 56 Comuni con oltre il 50 % della superficie territoriale occupata da improduttivo risultano dai prospetti 18-20.

L'altitudine dei Comuni con superficie improduttiva superiore al 50 % di quella territoriale variava tra un minimo di 1 ed un massimo di 1.664 m. I 56 Comuni compresi in questo gruppo si distribuivano quasi in parti eguali tra le tre grandi regioni altimetriche. La loro superficie territoriale complessiva invece si ripartiva abbastanza disugualmente: infatti il 36,7 % spettava alla pianura, il 12,2 % alla collina ed il 51,1 % alla montagna.

PROSP. 18. — Comuni con superficie improduttiva superiore al 50 %
di quella territoriale, nel 1931.

COMUNE	PROVINCIA	Alti- tudine	Super- ficie territo- riale	Superficie improduttiva per l'agricoltura		
				ettari	% della terri- toriale	Carattere prevalente
1	2	3	4	5	6	7
Bellizzi	Avellino	385	3	3	100,0	Fabbricati e Strade
Marano Laguna	Udine	2	8.854	8.374	94,6	Lagune e arenili
Grado	Trieste	2	11.540	9.155	79,3	Idem
Lanzada	Sondrio	981	11.595	9.150	78,9	Rocce e ghiacciai
Sirminone	Brescia	68	3.388	2.669	78,8	Lago (di Garda)
Bolsena	Viterbo	348	14.820	11.627	78,5	Lago (di Bolsena)
Comacchio	Ferrara	1	28.190	21.322	75,6	Valli e arenili
San Felice di Benaco	Brescia	109	2.652	1.996	75,2	Lago (di Garda)
Torri del Benaco	Verona	68	4.850	3.603	74,3	Idem
Macugnaga	Novara	1.202	9.903	7.314	73,9	Rocce e ghiacciai
Castro	Bergamo	194	353	258	73,1	Lago (d'Iseo)
Bionaz	Aosta	1.600	14.282	10.406	72,9	Rocce e ghiacciai
Formazza	Novara	1.280	13.304	9.676	72,4	Idem
Orta San Giulio	Novara	295	1.017	730	71,8	Lago (d'Orta)
Bardolino	Verona	68	5.428	3.836	70,7	Lago (di Garda)
Valsavaranche	Aosta	1.541	13.903	9.583	68,9	Rocce e ghiacciai
Campione	Como	275	260	179	68,8	Lago (di Lugano)
Griante	Como	255	608	411	67,6	Lago (di Como)
Monte Isola	Brescia	275	1.279	864	67,6	Lago (d'Iseo)
Cànnero	Novara	226	1.748	1.174	67,2	Lago (Maggiore)
Valfurva	Sondrio	1.339	21.612	14.056	65,0	Rocce e ghiacciai
Manerba	Brescia	132	2.896	1.845	63,7	Lago (di Garda)
Lesna Belgirate	Novara	198	2.101	1.335	63,5	Lago (Maggiore)
Garda	Verona	68	1.610	1.010	62,7	Lago (di Garda)
Valgrisanche	Aosta	1.664	11.328	7.079	62,5	Rocce e ghiacciai
Antrona Schieranco	Novara	902	10.107	6.283	62,2	Idem
Bormio	Sondrio	1.225	4.208	2.599	61,8	Idem
Courmayeur	Aosta	1.264	20.965	12.761	60,9	Idem
Stresa Borromeo	Novara	200	5.145	3.128	60,8	Lago (Maggiore)
Bellano	Como	204	1.131	684	60,5	Lago (di Como)
Menaggio	Como	203	1.317	790	60,0	Idem
Nicolosi	Catania	698	4.248	2.543	59,9	Colate di lava
Taranta Peligna	Chieti	450	2.159	1.287	59,6	Rocce nude
Lazise	Verona	76	6.496	3.848	59,2	Lago (di Garda)
Chiesa	Sondrio	962	10.773	6.325	58,7	Rocce e ghiacciai
Ceppo Morelli	Novara	753	4.083	2.393	58,6	Rocce nude
Venezia	Venezia	2	45.511	26.000	57,1	Lagune e arenili
Riva di Sotto	Bergamo	193	859	489	56,9	Lago (d'Iseo)
Valbondione	Bergamo	891	9.530	5.378	56,4	Rocce e ghiacciai
Baceno	Novara	685	7.749	4.243	54,8	Idem
Oliveto Lario	Como	200	1.608	879	54,7	Lago (di Como)
Tramonti di Sotto	Udine	366	8.591	4.682	54,5	Rocce nude
Ghiffa	Novara	202	1.380	746	54,1	Lago (Maggiore)
Limone sul Garda	Brescia	78	2.620	1.401	53,5	Lago (di Garda)
Rhemes	Aosta	1.171	12.849	6.835	53,2	Rocce e ghiacciai
Laveno Mombello	Varese	382	2.592	1.377	53,1	Lago (Maggiore)
Valsaviore	Brescia	1.008	12.211	6.445	52,8	Rocce e ghiacciai
Cimolais	Udine	652	9.975	5.263	52,8	Rocce nude
Pettenasco	Novara	299	735	386	52,5	Lago (di Orta)
Biandronno	Varese	262	837	437	52,2	Lago (di Varese)
Ostellato	Ferrara	3	17.495	9.119	52,1	Valli e arenili
Prèmia	Novara	810	8.787	4.568	52,0	Rocce e ghiacciai
Argegno	Como	210	428	222	51,9	Lago (di Como)
Leggiano Sangiano	Varese	247	1.542	782	50,7	Lago (Maggiore)
Cazzago Brabbia	Varese	263	386	194	50,3	Lago (di Varese)
Varzo	Novara	568	9.642	4.829	50,1	Rocce nude

PROSP. 19. — Comuni con superficie improduttiva superiore al 50 % di quella territoriale distinti secondo Province, Compartimenti e Ripartizioni geografiche, nel 1931.

PROVINCIE COMPARTIMENTI E RIPARTIZIONI GEOGRAFICHE	N. Comuni	SUPERFICIE		$\left(\frac{3}{2}\right) \cdot 100$	PROVINCIE COMPARTIMENTI E RIPARTIZIONI GEOGRAFICHE	N. Comuni	SUPERFICIE		$\left(\frac{3}{2}\right) \cdot 100$
		territo- riale	impro- duttiva				territo- riale	impro- duttiva	
	(1)	(2)	(3)	(4)		(1)	(2)	(3)	(4)
PROVINCIE					COMPARTIMENTI				
Aosta	5	73.327	46.664	63,6	Piemonte	18	149.088	93.469	62,7
Avellino	1	3	3	100,0	Lombardia	23	94.685	59.430	62,8
Bergamo	3	10.742	6.125	57,0	Veneto	8	91.315	56.616	62,0
Brescia	6	25.046	15.220	60,8	Venezia Giulia	1	11.540	9.155	79,3
Catania	1	4.248	2.543	59,9	Emilia	2	45.685	30.441	66,6
Chieti	1	2.159	1.287	59,6	Lazio	1	14.820	11.627	78,5
Como	6	5.352	3.165	59,1	Abruzzi e Molise	1	2.159	1.287	59,6
Ferrara	2	45.685	30.441	66,6	Campania	1	3	3	100,0
Novara	13	75.761	46.805	61,8	Sicilia	1	4.248	2.543	59,9
Sondrio	4	48.188	32.130	66,7					
Trieste	4	11.540	9.155	79,3	RIPARTIZIONI GEOGRAFICHE				
Udine	3	27.420	18.319	66,8	Italia Settentrionale	52	392.313	249.111	63,5
Varese	4	5.357	2.790	52,1	Italia Centrale	1	14.820	11.627	78,5
Venezia	1	45.511	26.000	57,1	Italia Meridionale	2	2.162	1.290	59,7
Verona	4	18.334	12.297	66,9	Italia Insulare	1	4.248	2.543	59,9
Viterbo	1	14.820	11.627	78,5	In complesso	56	418.543	264.571	64,0

Il rapporto tra la superficie improduttiva e quella territoriale era massimo nella regione di pianura, minimo in quella di collina.

La superficie media dei Comuni differiva grandemente secondo le regioni altimetriche; il massimo spettava alla regione di montagna, il minimo a quella di collina.

PROSP. 20. — Distribuzione dei Comuni con oltre il 50% della superficie improduttiva e della loro superficie, secondo le regioni altimetriche, nel 1931.

REGIONE ALTIMETRICA	N. Comuni	Superficie territoriale (ettari)	Superficie improduttiva (ettari)	Superficie improd. Sup. terr. .100	Superficie media dei Comuni (ettari)
Pianura	18	151.596	100.267	66,1	8.422
Collina	19	50.475	31.404	62,2	2.657
Montagna	19	211.472	132.900	62,8	11.130
In complesso	56	413.543	264.571	64,0	7.385

Nel 1913 i Comuni con oltre il 50 % della superficie territoriale improduttiva erano 103, con una superficie territoriale complessiva di 393.919 ettari, di cui il 66,4 % improduttiva. La superficie media di questi Comuni era di 3.824 ettari, sensibilmente superiore a quella di tutti i Comuni del Regno (3.442).

Il 92,3 % della superficie territoriale dei Comuni con oltre il 50 % della superficie improduttiva si concentrava nell'Italia Settentrionale; le maggiori percentuali della superficie territoriale dei Comuni con oltre il 50 % della superficie improduttiva spettavano, tra i Compartimenti, al Piemonte, alla Lombardia ed al Veneto; tra le Province, a quelle di Torino, Novara e Ferrara.

I dati relativi alla distribuzione dei Comuni con oltre il 50 % della superficie improduttiva secondo Province, Compartimenti e Ripartizioni geografiche nel 1913 risultano dal prosp. 21; per quelli relativi ai singoli Comuni si rinvia all'opera delle Zattini (Superficie dei Comuni del Regno d'Italia — Ministero di Agricoltura, Industria e Commercio — Roma 1913).

PROSP. 21. — Comuni con una superficie improduttiva superiore al 50 % di quella territoriale, distinti secondo Provincie, Compartimenti e Ripartizioni geografiche, nel 1913.

PROVINCIE COMPARTIMENTI E RIPARTIZIONI GEOGRAFICHE	N. Comuni	SUPERFICIE		$\left(\frac{3}{2}\right) \cdot 100$	PROVINCIE COMPARTIMENTI E RIPARTIZIONI GEOGRAFICHE	N. Comuni	SUPERFICIE		$\left(\frac{3}{2}\right) \cdot 100$
		territoriale (2)	impro- duttiva (3)				territoriale (2)	impro- duttiva (3)	
(1)	(1)	(2)	(3)	(4)	(1)	(1)	(2)	(3)	(4)
PROVINCIE									
Alessandria	1	737	418	56,7	Venezia	3	14.525	13.243	91,2
Aquila	1	6.605	3.772	57,1	Verona	4	18.383	12.291	66,9
Avellino	1	10	10	100,0	COMPARTIMENTI				
Belluno	2	26.410	13.507	51,1	Piemonte	25	121.194	77.044	63,6
Bergamo	4	6.034	3.976	65,9	Liguria	1	130	98	75,4
Brescia	12	29.695	19.535	65,8	Lombardia	53	105.077	68.964	65,6
Cagliari	1	6.963	4.715	67,7	Veneto	12	86.664	57.366	66,2
Chieti	1	2.152	1.280	59,5	Emilia	5	50.632	37.126	73,3
Como	30	17.467	11.114	63,6	Lazio	1	14.469	11.276	77,9
Ferrara	3	49.373	36.378	73,7	Abruzzi e Molise	2	8.757	5.052	57,7
Foggia	1	18	18	100,0	Campania	1	10	10	100,0
Genova	1	130	98	75,4	Puglie	1	18	18	100,0
Mantova	1	771	390	50,6	Sicilia	1	5	5	100,0
Milano	1	126	70	55,6	Sardegna	1	6.963	4.715	67,7
Palermo	1	5	5	100,0	RIPART. GEOGRAF.				
Parma	1	768	402	52,3	Italia Settentrion.	96	363.697	240.598	66,2
Piacenza	1	491	346	70,5	Italia Centrale	1	14.469	11.276	77,9
Novara	19	53.383	33.374	62,5	Italia Meridionale.	4	8.785	5.080	57,8
Roma	1	14.469	11.276	77,9	Italia Insulare	2	6.968	4.720	67,7
Sondrio	5	50.984	33.879	66,5	In complesso	103	393.919	261.674	66,4
Torino	5	67.074	43.252	64,5					
Udine	3	27.346	18.325	67,0					

d) *Comuni con altitudine superiore a 1.500 m.* — I Comuni con un'altitudine superiore a 1.500 m. erano, al 21 aprile 1931, 20 con una superficie territoriale complessiva di 183.585 ettari; di questa il 57,9 % era costituito dalla superficie agraria e forestale.

La superficie media dei Comuni, situati ad un'altitudine superiore a 1.500 m., era di 9.179 ettari, oltre il doppio di quella media del Regno.

I 20 Comuni con un'altitudine superiore a 1.500 m. erano situati tutti nell'Italia Settentrionale, e precisamente nei tre Compartimenti del Piemonte (16), Lombardia (2) e Venezia Tridentina (2). Nella Provincia di Aosta, i Comuni con oltre 1.500 m. di altitudine erano 10, con una superficie complessiva di 111.952 ettari, pari al 23,5 % della superficie di tutta la Provincia.

In generale i Comuni di altitudine superiore a 1.500 m. avevano una piccola percentuale di superficie agraria e forestale. In 3 Comuni essa era inferiore al 50 %, in 8 era compresa tra il 50 ed il 70 %, in 7 tra il 70 ed il 90 % e soltanto in 2 Comuni superava il 90 %.

PROSP. 22. — Comuni con altitudine superiore a 1.500 m., nel 1931.

COMUNI	Alti- tudi- ne	SUPERFICIE		$\left(\frac{3}{2}\right) \cdot 100$	COMUNI	Alti- tudi- ne	SUPERFICIE		$\left(\frac{3}{2}\right) \cdot 100$
		territ. (2)	agraria e for. (3)				territ. (2)	agraria e for. (3)	
(1)	(1)	(2)	(3)	(4)	(1)	(1)	(2)	(3)	(4)
Argentera (Cuneo)	1.684	7.652	5.461	71,4	La Magdeleine (Aosta)	1.635	890	701	78,8
Ayas (Aosta)	1.709	12.958	7.718	59,6	Ladina (Bolzano)	1.568	4.213	3.287	78,0
Bellino (Cuneo)	1.576	6.219	4.307	69,3	Livigno (Sondrio)	1.819	22.598	12.004	53,1
Bionaz (Aosta)	1.600	14.282	3.876	27,1	Pragelato (Torino)	1.524	10.094	9.452	93,6
Ceresole Reale (Aosta)	1.613	17.772	10.857	61,1	Pontechianale (Cuneo)	1.614	9.759	6.590	67,5
Chamois (Aosta)	1.815	1.449	1.287	88,8	Saint-Rh�m (Aosta)	1.619	6.529	4.688	71,8
Clavi�res (Torino)	1.760	1.509	988	65,5	Selva (Bolzano)	1.567	5.327	3.976	74,6
Cogne (Aosta)	1.534	21.284	12.272	57,7	Valgrisanche (Aosta)	1.664	11.328	4.249	37,5
Elva (Cuneo)	1.637	2.637	2.449	92,9	Valsaravanche (Aosta)	1.541	13.903	4.320	31,1
F�ppolo (Bergamo)	1.515	1.625	1.435	88,3	Valtournanche (Aosta)	1.524	11.557	6.311	54,6

PROSP. 23. — Comuni con altitudine superiore a 1.500 m. distinti per Province, Compartimenti e Ripartizioni geografiche, nel 1931.

PROVINCE COMPARTIMENTI E RIPARTIZIONI GEOGRAFICHE	N. Co- muni (1)	SUPERFICIE		$\left(\frac{3}{2}\right) \cdot 100$ (4)	PROVINCE COMPARTIMENTI E RIPARTIZIONI GEOGRAFICHE	N. Co- muni (1)	SUPERFICIE		$\left(\frac{3}{2}\right) \cdot 100$ (4)
		territ. (2)	agraria e for. (3)				territ. (2)	agraria e for. (3)	
Aosta	10	111.952	56.279	50,3	COMPARTIMENTI				
Bergamo	1	1.625	1.435	88,3	Piemonte	16	149.822	85.526	57,1
Bolzano	2	9.540	7.263	76,1	Lombardia	2	24.223	13.439	55,5
Cuneo	4	26.267	18.807	71,6	Venezia Tridentina . .	2	9.540	7.263	76,1
Sondrio	1	22.593	12.004	53,1	In comp. (Italia Sett.) . .	20	183.585	106.228	57,9
Torino	2	11.603	10.440	90,0					



PARTE SECONDA

Superficie del Regno e di altre circoscrizioni

1. — LA SUPERFICIE TERRITORIALE DEL REGNO DAL 1845 AL 1931.

Nel 1845 la superficie territoriale si calcolava a 329.884,15 kmq., in base a dati forniti dallo Zuccagni Orlandini (1), desunti da misure fatte personalmente per l'Italia Settentrionale, dall'opera di Del Re (2) « Descrizione dei Regi Dominii, anno 1819 » per il Regno delle Due Sicilie, e dal « Prospetto delle merci introdotte ed estratte » per gli Stati Pontifici (3).

In detta superficie era compresa pure una parte del Tirolo cisalpino, per una estensione di kmq. 18.230 corretta successivamente in kmq. 22.029 dal Maestri.

Nel 1853 si hanno notizie abbastanza dettagliate, e alquanto più precise, per le fonti da cui esse sono state ricavate, nell'« Annuario economico statistico dell'Italia » (4) in cui è indicata la superficie di kmq. 315.168,03 (5).

- (1) ZUCCAGNI ORLANDINI. *Sulla posizione e superficie dell'Italia*. « Annuario geografico 1845 ».
 (2) DEL RE. *Descrizione dei Regi Dominii*, Anno 1819.
 (3) *Prospetto delle merci introdotte ed estratte*.
 (4) BIBLIOTECA DEI COMUNI ITALIANI. *Annuario economico statistico dell'Italia per l'anno 1853*. Torino, Società editrice dei Comuni italiani, pagg. 30-42.
 (5) La superficie risulta distinta come segue:

Due Sicilie	{	Citeriore	kmq. 76.281,63	a)
	{	Ulteriore	» 26.582,59	b)
Lombardia			» 21.585,45	c)
Venezia			» 23.881,59	e)
Trieste, Istria e Gorizia			» 7.959,94	e)
Tirolo italiano			» 6.150,66	c)
Stati Sardi.	{	Terraferma	» 40.161,09	d)
	{	Sardegna	» 24.096,06	d)
Stati Romani			» 41.434,63	e)
Granducato di Toscana			» 22.082,76	f)
Ducato di Modena			» 6.019,66	g)
Ducato di Parma			» 6.201,13	h)

a) Dal conto reso dall'Amministrazione civile pel 1851 dei Regi Dominii al di qua del Faro e su determinazione delle superfici misurate su una carta con confini ben determinati da punti trigonometrici ed astronomici.

b) Su misurazioni. Il Serristori dava per l'Isola kmq. 26.709,41 e l'Almanacco Gotha kmq. 27.326,81.

c) Le misurazioni sono dell'I. R. Istituto topografico di Milano.

d) La superficie della Terraferma è quella data dal Corpo Reale dello Stato Maggiore; per la Sardegna la superficie è data dalla Direzione dei lavori geodetici.

e) Superficie desunta dalle mappe censuarie del conte Gamberana e riportata anche nei « Cenni economici sugli Stati Pontifici » del Pro-ministro delle Finanze Angelo Galli e nell'altra « Prospetto delle merci introdotte ed estratte nel 1850 ».

f) Dai lavori del catasto.

g) Dalla « Statistica degli Stati Estensi » del Dr. Carlo Roncaglia, consultore per la sezione statistica.

h) Dal Giornale ufficiale del 6 aprile 1852.

Nell'Annuario del Maestri del 1857-58 (1) la superficie territoriale è indicata in kmq. 327.085,82 (2), desunta dallo Zuccagni Orlandini e dalle mappe catastali degli Stati Pontifici.

Nell'Annuario del 1864 (3) la superficie territoriale del Regno d'Italia di quell'epoca, e quindi dell'Italia politica con i Compartimenti del Piemonte e Liguria, Lombardia, Parma e Piacenza, Modena e Reggio, Toscana, Romagna, Marche, Umbria, Benevento, Pontecorvo, Napoli, Sicilia e Sardegna, è indicata in kmq. 257.081,00 e quella dell'Italia fisica in kmq. 333.766,96.

Un documento importante pubblicato in proposito è la Relazione della Commissione incaricata di accertare i dati censuari del 1862 (4); in questa la superficie del Regno d'Italia nei confini d'allora risulta di kmq. 246.507,19, ricavata da misurazioni su carte topografiche, da dati catastali, da informazioni private, « frugando in tutti gli archivi statistici e militari e valendosi dell'opera degli Uffici catastali e tecnici ». Tuttavia quest'ultima superficie differisce da quella indicata dal Correnti e dal Maestri, per la diversità delle fonti a cui i dati stessi sono stati attinti (5).

Una prima pubblicazione dei dati della superficie territoriale per Comuni, Circondari, Province e Compartimenti si ha nella « Statistica del Regno d'Italia per le Elezioni Politiche ed Amministrative del 1865-66 » (6); ma in essa le superfici dei Comuni, desunte dai documenti più autorevoli ed autentici, o dalle dichiarazioni delle amministrazioni municipali medesime, non corrispondono nel totale a quelle dei Circondari e Province, la cui superficie è stata riprodotta da quella già pubblicata dalla Direzione di Statistica.

Nel complesso, per il Regno d'Italia si ha una superficie di kmq. 284.223,36 e, con le Province dello Stato Pontificio, kmq. 296.254,08, cifra riportata dal Maestri nell'« Italia economica del 1870 » (7) con la ripartizione in superficie soggetta alle imposte fondiari (kmq. 241.483,67) e naturalmente improduttiva o destinata a pubblici usi (kmq. 40.158,27).

Nel 1871 il Ministero dei Lavori Pubblici, nella Statistica delle Strade comunali obbligatorie (8), indicava una superficie di kmq. 297.455, ricavata da notizie richieste alle Amministrazioni locali, alle Prefetture, agli uffici del Catasto, alle Intendenze di Finanza, e adottata nel 2° Censimento generale della popolazione.

Ma quasi contemporaneamente, la Commissione Parlamentare per il progetto di legge sulla perequazione della imposta fondiaria, in base a notizie assunte, come il Ministero dei Lavori Pubblici, presso le Intendenze di Finanza, gli Uffici del Censo, lo

Corsica	kmq.	8.746,91	i)
Malta	»	374,67	k)
Canton Ticino	»	2.675,05	l)
Parte italiana dei Grigioni	»	853,91	m)
Principato di Monaco	»	23,15	n)
Repubblica di S. Marino	»	57,15	o)

i) Da « La carte topographique de l'île de Corse, d'après les opérations géodétiques et les levées du cadastre exécutées de 1770 à 1771 par M. Iesternide et Bégidis » Paris MDCCCXXIV.

k) Su misure, conformi a quelle date dal Balbi nella sua « Miscellanea ».

l) Dalla « Statistica della Svizzera italiana » del Franscini.

m) Ricavata dalla grande carta pel Regno Lombardo-Veneto dell'Istituto italiano.

n) Ricavata dalla « Carte géométrique du Haut Dauphiné et de la frontière ultérieure » levée par ordre du Roi pendant l'année 1749 jusqu'en 1754.

o) Ricavata da mappe censuarie.

(1) ANNUARIO STATISTICO ITALIANO. Anno I, 1857-58, a cura di C. CORRENTI. Torino, 1858, pag. 381.

(2) Comprende il Tirolo italiano (15.741,65), Trieste, Istria, Gorizia (8.524,46), Corsica (8.746,91), Malta (374,67), Ticino (2.675,05), Grigioni italiani (853,91), Monaco (23,15), S. Marino (57,15).

(3) ANNUARIO STATISTICO ITALIANO. A cura di C. CORRENTI e P. MAESTRI, Anno II, 1864, Torino, 1864, pag. 8.

(4) Regia Commissione di perequazione delle basi dell'imposta fondiaria. Relazione sui lavori compiuti e sugli estremi ottenuti dalla sotto-Commissione incaricata dell'accertamento dei dati censuari riguardanti i vari compartimenti catastali del Regno, 15 giugno 1862.

(5) Vedasi nell'« Annuario statistico del 1864 » il capitolo *Estensione territoriale*, pagg. 62-66.

(6) STATISTICA DEL REGNO D'ITALIA. *Elezioni politiche e amministrative*. Anno 1865-66. Firenze, 1867.

(7) P. MAESTRI. *Italia economica nel 1870*. Firenze, 1871, pag. 50.

(8) MINISTERO DEI LAVORI PUBBLICI. *Statistica delle strade comunali obbligatorie*. Roma, 1872,

Stato Maggiore ecc., indicava una superficie territoriale di kmq. 283.722 (1) che probabilmente deve ritenersi come superficie da assoggettare alla imposta fondiaria, e non come superficie territoriale; questa infatti, nell'Annuario statistico italiano per l'anno 1881 (2) del Ministero di Agricoltura, Industria e Commercio, distinta per Province, risulta di kmq. 296.305 (3).

Risale al 1882 una prima vera misurazione planimetrica completa del territorio italiano nei suoi nuovi confini politici, dovuta al Generale di Stato Maggiore russo Strelbitsky (4), che calcolò una superficie di kmq. 288.540, ritenuta, però, poco attendibile per il materiale cartografico adoperato, di dubbio valore scientifico e a scale differenti. Le carte topografiche adoperate, infatti, furono la « Carta orografica dell'Italia superiore e centrale alla scala 1 : 600.000 dell'ufficio superiore di Stato Maggiore », la « Carta delle Province Napoletane alla scala 1 : 250.000 pubblicata dall'Istituto topografico militare 1875 », la « Carta dell'Isola di Sicilia alla scala 1 : 100.000 », le « Grandi Carte delle Province meridionali continentali alla scala 1 : 113.000 », la « Carta topografica di Sardegna alla scala 1 : 50.000 » (5).

Nel 1884 l'Istituto Geografico Militare (6) procedette a una verifica della superficie calcolata dallo Strelbitsky, o se si vuole meglio, ad una nuova misurazione, planimetrando le zone di territorio (7) sulle levate di campagna ed in loro mancanza sulla « Carta topografica degli Stati di S. M. Sarda in Terraferma al 50.000 » e per il Lombardo-Veneto e l'Italia centrale sulla carta 1 : 86.000 dello Stato Maggiore austriaco. La superficie risultò di kmq. 286.588,3 che venne tenuta ferma (286.589) dalla Direzione Generale di Statistica nel calcolo eseguito per Circondari, Province e Compartimenti nel 1893 (8) sulla carta al 500.000 dell'Istituto Cartografico italiano, disegnata dal Fritzsche, riducendo le carte militari del 25.000 e del 50.000 per le parti rilevate dal R. Istituto Geografico Militare e al 75.000 per le parti mancanti di rilievo nuovo.

Il metodo adottato in tale misurazione, è così riassunto dal Marinelli (9).

« Anzitutto parve, ed era, ragionevole di accettare senz'altro i dati relativi ai compartimenti della Sicilia, della Calabria, della Liguria ed alle provincie di Napoli e di Caserta già stati determinati dall'Istituto geografico militare. E, del pari, si assunsero naturalmente come accertate le misure areometriche delle isole determinate dallo stesso Istituto e pubblicate nella valutazione del 1884. A base del nuovo calcolo per la parte di terraferma spettante agli altri compartimenti, si assunsero gli elementi areometrici quali erano risultati a quell'Istituto per zone di un grado e relative suddivisioni a coordinate geografiche.

« Furono cioè, per dirlo colle parole del Bodio, assunte le cifre di superficie delle porzioni di territorio di ciascun compartimento che occupano interamente gli spazi compresi fra gli archi di meridiano e di parallelo, quali furono dedotte dall'Istituto geografico militare dalla conoscenza degli elementi dello sferoide terrestre; e quindi per ciascun compartimento furono calcolate le cifre della superficie delle porzioni di territorio sopravvanzanti i limiti anzidetti mediante una misurazione eseguita col planimetro polare di Amsler. A conferma della esattezza delle misurazioni eseguite col planimetro, la somma delle cifre di superficie delle porzioni dei vari compartimenti compresi in una stessa zona, doveva essere identica alla superficie totale della zona stessa, già conosciuta per l'altra via.

(1) COMMISSIONE PARLAMENTARE PER IL PROGETTO SULLA PEREQUAZIONE DELL'IMPOSTA FONDIARIA. « Atti parlamentari 1874 ».

(2) MINISTERO DI AGRICOLTURA, INDUSTRIA E COMMERCIO. *Annuario Statistico italiano*. Anno 1881, (Roma 1881).

(3) Avrebbe dovuto essere di 296.323 kmq., poichè nel 1874 il Regno d'Italia ebbe dalla Svizzera 18 chilometri quadrati di territorio, aggregati alla Prov. di Novara.

(4) I. STRELBITSKY. *Général d'état major russe. Superficie de l'Europe*. St. Pétersbourg, 1882. Col planimetro sono state misurate tutte le zone di territorio di tutti i paesi di Europa, esterne ai trapezi interi geografici costituiti dai meridiani e paralleli alla distanza di mezzo grado, utilizzando, per la superficie geodetica di questi trapezi, le tavole di Savitch di Pietroburgo.

(5) Vedasi in proposito G. MARINELLI. *La superficie del Regno d'Italia secondo i più recenti studi*. (Venezia, 1883).

(6) ISTITUTO GEOGRAFICO MILITARE. *Superficie del Regno d'Italia valutata nel 1884*. (Firenze, 1885).

(7) Furono planimate le zone di territorio esterne al reticolato di meridiani e paralleli (20° di arco meridiano e 30° di arco di parallelo) ed i trapezi ellissoidici furono calcolati con gli elementi di Bessel.

(8) MINISTERO AGRICOLTURA, INDUSTRIA E COMMERCIO, DIREZIONE GENERALE DI STATISTICA. *Superficie geografica del Regno e delle divisioni amministrative*. Pubblicata nella « Gazzetta Ufficiale », dell'11 marzo 1893, pag. 960.

(9) G. MARINELLI. *L'area del Regno per Circondari, Province e Compartimenti*.

« Quindi, aggiungendo alla somma delle aree dei compartimenti determinate in tale guisa quella delle aree della Sicilia, della Calabria e della Liguria, determinate dall'Istituto geografico militare, si doveva ottenere l'area complessiva del Regno, quale era risultata al medesimo Istituto. Il che in effetto si verificò ».

Ultimati nel 1895 i rilievi topografici dell'Italia continentale e peninsulare, l'Istituto Geografico Militare (1) tornò a misurare la superficie territoriale sulle levate di campagna ottenendo kmq. 286.650,9, rettificata in kmq. 286.648,4 con la successiva planimetrazione delle isole minori (2) su carte a scale diverse e in collaborazione con l'Ufficio Idrografico della Marina (3), e corretta ulteriormente in kmq. 286.682,2 nel 1901, con l'ultimazione dei rilievi topografici della Sardegna (4).

Nel 1913 l'Ufficio di Statistica Agraria del Ministero di Agricoltura, Industria e Commercio, sotto la direzione dell'Ing. Zattini, procedette ad una nuova determinazione della superficie agraria e forestale nonchè di quella territoriale dei singoli Comuni, in quanto tali superfici rappresentano la base necessaria per la rilevazione annuale dei prodotti agricoli.

Le superfici dei singoli Comuni furono determinate, con riferimento alla circoscrizione amministrativa del 1° gennaio 1913, servendosi di tre fonti: a) il nuovo catasto geometrico (legge 1886, sulla perequazione fondiaria); b) i vecchi catasti geometrici; c) le carte topografiche dell'Istituto Geografico Militare.

La superficie territoriale del Regno, ricavata come somma di quelle dei singoli Comuni, risultò di 286.610,37 kmq., inferiore di 71,84 kmq. a quella calcolata dall'Istituto Geografico Militare (286.682,21 kmq.).

Con l'aggiunta della Venezia Tridentina e della Venezia Giulia e Zara, la superficie del Regno aumentò di 2.349.339 ettari, così distribuiti (5):

Venezia Tridentina	1.365.240 ettari
2 Comuni della Venezia Tridentina aggregati alla Provincia di Vicenza	1.273 »
3 Comuni della Venezia Tridentina aggregati alla Provincia di Belluno	36.976 »
TOTALE VENEZIA TRIDENTINA.	1.403.489 ettari
Venezia Giulia e Zara	887.785 »
12 Comuni (o parti di Comuni) della Venezia Giulia aggregati alla Provincia di Udine	58.065 »
TOTALE VENEZIA GIULIA E ZARA	945.850 »
TOTALE NUOVE PROVINCE	2.349.339 »

In occasione del VII Censimento della popolazione la superficie venne calcolata a 310.107,25 kmq., aggiornata in seguito alla rettifica del confine italo-jugoslavo in base al Patto di Nettuno e a piccole variazioni catastali a 310.177,09 kmq.

Date le numerose variazioni verificatesi successivamente nelle circoscrizioni dei Comuni con la soppressione di molti di essi, la loro incorporazione in altri o la creazione di nuovi e la istituzione di nuove circoscrizioni provinciali, l'Istituto credette opportuno di eseguire, come si è visto innanzi, un nuovo calcolo per la superficie dei Comuni d'Italia anche in considerazione dell'aggiornamento del Catasto agrario e della formazione di quello forestale; tale compito venne assolto dal Reparto delle statistiche agrarie e del Catasto agrario, determinando la nuova superficie, per i 7.311 Comuni esistenti al 21 aprile 1931, in kmq. 310.076,31.

2. — CONFINI TERRESTRI.

Lo sviluppo complessivo dei confini terrestri è di 1.948,5 km., di cui 718,3 spettano al confine con la Svizzera, 517,8 a quello con la Francia, ecc. (vedi tavola III).

(1) ISTITUTO GEOGRAFICO MILITARE. *Superficie del Regno d'Italia valutata nel 1884*. Prima appendice (Firenze, 1896).

(2) ISTITUTO GEOGRAFICO MILITARE. *Superficie del Regno d'Italia valutata nel 1884*. Seconda appendice (Firenze, 1896).

(3) Vedasi in proposito A. MORI. *Nuova valutazione della superficie del Regno e l'area delle minori isole italiane*, in « Rivista Geografica italiana », Anno III, 1896, pagg. 468 e 563.

(4) ISTITUTO GEOGRAFICO MILITARE. *Superficie del Regno d'Italia*. Terza appendice (Firenze, 1901).

(5) I dati relativi alla superficie territoriale delle nuove Provincie sono quelli del Catasto austriaco.

I passaggi di confine sono complessivamente 538, così distribuiti tra i vari confini :

	N. passaggi di confine	Km. di confine per passaggio
Confine Italo-Francese	122	4,20
» Italo-Svizzero	181	3,97
» Italo-Austriaco	100	4,15
» Italo-Jugoslavo	112	2,32
TOTATE	515	3,70
Confine con la Città del Vaticano	5	0,66
» con la Rep. di San Marino	18	2,17
TOTALE GENERALE	538	3,62

La frequenza dei passaggi rispetto alla lunghezza del confine sta in relazione inversa con il carattere montagnoso, e quindi con le difficoltà che presentano i vari tratti di confine; essa, prescindendo dai confini con la Città del Vaticano e della Repubblica di S. Marino, è massima nel confine con la Jugoslavia, minima nel confine con la Francia.

La frequenza complessiva dei passaggi in rapporto alla lunghezza del confine non è però un buon indice della importanza delle vie di comunicazione tra l'Italia ed i vari Stati confinanti, in quanto i passaggi comprendono sia ferrovie e strade di grande comunicazione, sia sentieri, come risulta dall'esame della composizione dei passaggi di confine dei vari tratti di confine, secondo la loro natura, indicata qui appresso :

NATURA DEL PASSAGGIO DI CONFINE	C O N F I N I							
	Con la Francia	Con la Svizzera	Con l'Austria	Con la Jugo- slavia	TOTALE	Con la Città del Vaticano	Con la Rep. di S. Marino	TOTALE GE- NERALE
Ferrovie	4	7	3	4	18	1	1	20
Strade di grande comunicazione.	8	11	4	10	33	1	4	38
Strade carrozzabili	2	27	3	38	70	3	5	78
Mulattiere	54	38	29	48	169	—	8	177
Sentieri	54	98	61	12	225	—	—	225
In complesso	122	181	100	112	515	5	18	538

I passaggi di confine traversati da ferrovia o da grandi vie di comunicazione sono complessivamente 68, di cui 51 sui confini con la Francia, Svizzera, Austria e Jugoslavia. Di questi quattro confini il più ricco di tali passaggi, in rapporto alla lunghezza del confine, è quello jugoslavo, che è pure il più ricco di passaggi di qualsiasi natura, e ciò in relazione alla conformazione del territorio, più favorevole allo sviluppo di linee di comunicazione.

L'importanza dei principali passaggi è connessa con la loro altitudine, dipendendo da questa la maggiore o minore facilità di transito. Dei 20 passaggi ferroviari, soltanto 4 superano i 1.000 m. (il massimo è quello del Brennero, a 1.371 m.), 7 sono situati tra 501 e 1.000 m., 4 tra 101 e 500 m. e 5 a non oltre 100 m.

Le grandi strade di comunicazione si spingono in complesso ad altitudini maggiori; infatti, 5 di esse si trovano a oltre 2.000 m. (la massima altitudine, di 2.172 m., spetta a quella che passa per il Gioigo Santa Maria sul confine italo-svizzero, nella Provincia di Sondrio). Altre 6 sono situate tra 1.001 e 2.000 m., 9 tra 501 e 1.000 m., 11 tra 101 e 500 m. e 7 a non oltre 100 m.

Su tutto il confine si ha un passaggio traversato da ferrovia o da strada di grande comunicazione ogni 33,6 km. e, trascurando i confini con la Città del Vaticano e con la Repubblica di S. Marino, una ogni 37,4 km.

3. — SVILUPPO DEL LITORALE.

Lo sviluppo complessivo del litorale è di 8.572,4 km., di cui 4.171,8 spettano all'Italia continentale e peninsulare; oltre la metà del litorale è formato quindi dalle isole (vedi riepilogo generale della tavola IV).

Il litorale viene distinto, per ogni Comune, tra spiaggia e costa.

Per costa s'intende in generale la linea di terra a contatto col medio mare (media del livello tra l'alta e la bassa marea). Tuttavia qui si è adottato il termine di *spiaggia* per indicare un tratto di litorale a pendio leggerissimo, costituito da arene più o meno grossolane, che si protende anche nel mare e sul quale il moto ondoso si smorza dolcemente. Col termine di *costa* invece s'intende un tratto di litorale costituito da emergenze sul mare di rocce più o meno tenere, o di formazioni di conglomerati, elevate a bassa o ad alta quota. Sulla costa le profondità marine aumentano rapidamente allontanandosi dal litorale; essa può essere sia uniforme, cioè aperta, sia frastagliata, cioè interrotta da minute e profonde spezzature.

Degli 8.572,4 km. che formano lo sviluppo complessivo del litorale italiano, 5.300,3 km, ossia il 61,8 %, sono formati di costa, 3.272,1 km., ossia il 38,2 %, di spiaggia. La prevalenza della costa su la spiaggia è quindi una caratteristica essenziale del litorale italiano, però, a questo riguardo, si notano grandi differenze tra i vari tratti di litorale.

Nell'Italia continentale e peninsulare, prevale la spiaggia sulla costa (55,3 % contro 44,7 %); nell'Italia insulare invece e nelle altre isole minori, la costa prevale nettamente sulla spiaggia (78,0 % contro 22,0 %).

Nel litorale peninsulare, si verifica un'eccezione, ossia prevale la costa sulla spiaggia, soltanto nella Liguria (62,8 % contro 37,2 %), nella Campania (58,4 % contro 41,6 %), nelle Puglie (64,6 % contro 35,4 %) e nella Venezia Giulia e Zara (88,9 % contro 11,1 %). Nelle grandi isole (Sicilia e Sardegna) si verifica un'eccezione, ossia il predominio della spiaggia sulla costa, soltanto in alcuni tratti (nelle Provincie di Caltanissetta e di Messina).

Secondo la classificazione doganale esistono lungo il litorale dell'Italia 130 porti, di cui 16 principali e 114 secondari.

Essi si distribuiscono come segue tra i vari Compartimenti:

PROSP. 24. — Distribuzione dei porti secondo i Compartimenti.

COMPARTIMENTI	PORTI			COMPARTIMENTI	PORTI		
	principali	secondari	Totale		principali	secondari	Totale
Liguria	{a 3	6	9	Marche	{a 1	4	5
Toscana	{b 1	14	15	Emilia	{b —	3	3
Lazio	{a 1	6	7	Veneto	{a 1	2	3
Campania	{b 1	8	9	Venezia Giulia e Zara	{b 1	2	3
Lucania	{a —	15	16	Sicilia	{a 4	20	24
Calabrie	{b —	11	12	Sardegna	{b 4	13	17
Puglie	{a 2	5	7		{a 1	10	11
Abruzzi e Molise	{b —	5	5		{b 1	6	7
	{a 2	11	13		{a 16	114	130
	{b 2	11	13	REGNO	{b 16	94	110
	{a —	2	2				
	{b —	2	2				

(a) Litorale totale

(b) Soltanto il litorale continentale e peninsulare per l'Italia continentale e peninsulare; soltanto il litorale dell'isola principale, per la Sicilia e la Sardegna.

In media, si ha quindi un porto ogni 48,5 km. di litorale nell'Italia continentale e peninsulare, ogni 66,2 km. nella Sicilia (Isola principale) e ogni 198,2 km. nella Sardegna (Isola principale).

4) SUPERFICIE TERRITORIALE, AGRARIA E FORESTALE E IMPRODUTTIVA, PER REGIONI AGRARIE, COMPARTIMENTI E RIPARTIZIONI GEOGRAFICHE.

La ripartizione della superficie territoriale tra superficie agraria e forestale e superficie improduttiva nelle Ripartizioni geografiche e nei Compartimenti del Regno, distinta inoltre secondo le tre regioni agrarie, risulta dal prosp. 25. Nel prosp. 26 sono indicate le rispettive cifre relative, indicanti la distribuzione della superficie territoriale, agraria e forestale e improduttiva tra le tre regioni agrarie, nonché la percentuale della superficie improduttiva, rispetto a quella territoriale, nelle tre regioni agrarie dei Compartimenti e delle Ripartizioni geografiche.

PROSP. 25. — Superficie territoriale, agraria e forestale e improduttiva per Regioni Agrarie, Compartimenti e Ripartizioni Geografiche.

(Cifre assolute)

COMPARTIMENTI E RIPARTIZIONI GEOGRAFICHE	MONTAGNA			COLLINA			PIANURA			TOTALE		
	SUPERFICIE			SUPERFICIE			SUPERFICIE			SUPERFICIE		
	Territoriale Ha.	Agraria e forestale Ha.	Improduttiva Ha.	Territoriale Ha.	Agraria e forestale Ha.	Improduttiva Ha.	Territoriale Ha.	Agraria e forestale Ha.	Improduttiva Ha.	Territoriale Ha.	Agraria e forestale Ha.	Improduttiva Ha.
Piemonte	1.462.945	1.150.581	312.364	827.180	780.782	46.398	645.517	604.123	41.394	2.985.642	2.535.486	400.156
Liguria	503.400	477.789	25.671	40.197	37.095	3.102	—	—	—	543.657	514.884	28.773
Lombardia	940.583	716.663	223.920	326.020	285.485	40.535	1.107.540	1.019.376	88.164	2.374.143	2.021.524	352.619
Venezia Tridentina	1.193.529	1.028.182	165.347	106.893	99.770	7.123	64.818	61.669	3.149	1.365.240	1.189.621	175.619
Veneto	874.602	721.855	152.747	438.751	393.318	45.433	1.238.129	1.088.813	149.316	2.551.482	2.203.986	347.496
Venezia Giulia e Zara	288.272	264.073	24.199	565.265	539.519	25.746	34.486	22.963	11.523	888.023	826.555	61.468
Emilia	713.304	660.136	53.168	474.718	437.681	37.037	1.025.567	915.962	109.605	2.213.689	2.013.779	199.910
ITALIA SETTENTRIONALE	5.976.695	5.019.279	957.416	2.779.024	2.573.650	205.374	4.116.057	3.712.906	403.151	12.871.776	11.305.835	1.565.941
Toscana	703.775	655.017	48.758	1.353.564	1.283.167	70.397	237.229	220.155	17.074	2.294.568	2.158.339	136.229
Marche	497.831	474.381	23.450	471.157	440.639	30.518	—	—	—	968.988	915.020	53.968
Umbria	447.996	426.935	21.061	401.675	366.885	34.790	—	—	—	849.671	793.820	55.851
Lazio	528.275	504.339	23.936	964.238	900.071	64.167	225.374	215.374	10.068	1.717.945	1.619.784	98.161
ITALIA CENTRALE	2.177.877	2.060.672	117.205	3.190.633	2.990.762	199.872	462.661	435.529	27.132	5.831.172	5.486.963	344.209
Abruzzi e Molise	1.061.410	1.003.064	58.346	479.581	453.163	26.418	—	—	—	1.540.991	1.456.227	84.764
Campania	612.768	583.774	28.994	396.754	374.278	22.476	341.155	324.624	16.531	1.350.677	1.282.676	68.001
Puglie	15.973	15.510	463	1.292.719	1.251.737	40.982	618.633	588.899	29.734	1.927.325	1.866.146	71.179
Lucania	703.486	666.492	36.994	215.360	207.822	7.538	79.887	76.386	3.501	993.733	950.700	43.033
Calabria	322.567	299.807	22.760	1.185.283	1.107.511	77.772	—	—	—	1.507.850	1.407.318	100.532
ITALIA MERIDIONALE	2.716.204	2.568.647	147.557	3.569.697	3.394.511	175.186	1.039.675	989.909	49.766	7.325.576	6.953.067	372.509
Sicilia	764.863	713.187	51.676	1.436.611	1.367.186	69.425	368.728	351.842	16.886	2.570.202	2.432.215	137.987
Sardegna	369.031	357.208	11.823	1.604.937	1.558.386	46.551	434.937	409.818	25.119	2.408.905	2.325.412	83.493
ITALIA INSULARE	1.133.894	1.070.395	63.499	3.041.548	2.925.572	115.976	803.665	761.660	42.005	4.979.107	4.757.627	221.480
Regno	12.004.670	10.718.993	1.285.677	12.530.903	11.894.495	666.408	6.422.058	5.900.004	522.054	31.007.631	28.503.492	2.504.139

Superficie territoriale, agraria e forestale e improduttiva, ecc.

PROSP. 26. — Superficie territoriale, agraria e forestale e improduttiva, distinta per Regioni agrarie, Compartimenti e Ripartizioni geografiche.

(Cifre relative)

COMPARTIMENTI E RIPARTIZIONI GEOGRAFICHE	MONTAGNA			COLLINA			PIANURA			SUPERFICIE IMPROD. IN % DI QUELLA TERR.			
	Territoriale	Agraria e forestale	Impro- duttiva	Territoriale	Agraria e forestale	Impro- duttiva	Territoriale	Agraria e forestale	Impro- duttiva	Montagna	Collina	Pianura	Regno
Piemonte	49,8	45,4	78,1	28,2	30,8	11,6	22,0	23,8	10,3	21,4	5,6	6,4	15,6
Liguria	92,6	92,8	89,2	7,4	7,2	10,8	—	—	—	5,1	7,7	—	5,3
Lombardia	39,6	35,5	63,5	13,7	14,1	11,5	46,7	50,4	25,0	23,8	12,4	8,0	14,9
Venezia Trid.	87,4	86,4	94,1	7,8	8,4	4,1	4,8	5,2	1,8	13,9	6,7	4,9	15,9
Veneto	34,3	32,8	43,9	17,2	17,8	13,1	48,5	49,4	43,0	17,5	10,4	12,1	13,6
Venezia Giulia e Zara	32,5	31,9	39,4	63,6	65,3	41,9	3,9	2,8	18,7	8,4	4,6	33,4	6,9
Emilia	32,2	32,8	26,6	21,5	21,7	18,5	46,3	45,5	54,9	7,5	7,8	10,7	9,0
ITALIA SETTENTRIONALE	46,4	44,4	61,1	21,6	22,8	13,1	32,0	32,8	25,8	16,0	7,4	9,8	12,2
Toscana	30,7	30,3	35,8	59,0	59,5	51,7	10,3	10,2	12,5	6,9	5,2	7,2	5,9
Marche	51,4	51,8	43,5	48,6	48,2	56,5	—	—	—	4,7	6,5	—	5,6
Umbria	52,7	53,8	37,7	47,3	46,2	62,3	—	—	—	4,7	8,7	—	3,6
Lazio	30,8	31,1	24,4	56,1	55,6	65,4	13,1	13,3	10,2	4,5	6,7	4,5	5,7
ITALIA CENTRALE	37,4	37,6	34,0	54,7	54,5	58,1	7,9	7,9	7,9	5,4	6,3	5,9	5,9
Abruzzi e Molise	68,9	68,9	68,8	31,1	31,1	31,2	—	—	—	5,5	5,5	—	5,5
Campania	45,4	45,4	42,6	29,4	29,2	33,1	25,2	25,3	24,3	4,7	5,7	4,8	5,0
Puglie	0,8	0,8	0,6	67,1	67,5	57,6	32,1	31,7	41,8	2,9	3,2	4,8	3,7
Lucania	70,4	70,1	77,0	21,6	21,9	15,7	8,0	8,0	7,3	5,3	3,5	4,4	4,8
Calabria	21,4	21,3	22,6	78,6	78,7	77,4	—	—	—	7,1	6,6	—	6,7
ITALIA MERIDIONALE	37,1	37,0	39,6	48,7	48,8	47,0	14,2	14,2	13,4	5,4	4,9	4,8	5,1
Sicilia	29,8	29,3	37,5	55,9	56,2	50,3	14,3	14,5	12,2	6,8	4,8	4,6	5,4
Sardegna	15,3	15,4	14,2	66,6	67,0	55,7	18,1	17,6	30,1	3,2	2,9	5,8	3,5
ITALIA INSULARE	22,8	22,5	28,7	61,1	61,5	52,4	16,1	16,0	18,9	5,6	3,8	5,2	4,4
Regno	38,7	37,6	51,3	40,6	41,7	27,8	20,7	20,7	20,9	10,7	5,5	8,1	8,1

Va notato che le tre regioni agrarie qui considerate (pianura, collina e montagna) sono state determinate in base ai criteri adottati dal Catasto agrario (1); nel resto della relazione si distinguono, come si è visto, pure le regioni di pianura, collina e montagna, ma si tratta di regioni altimetriche, la cui distinzione avviene soltanto in base all'altitudine alla quale il Comune (Capoluogo) è situato (vedi innanzi).

Come è noto, nel catasto agrario, vengono determinate in base all'unità statistica Comune amministrativo, delle zone agrarie, comprendenti « un gruppo di territori comunali i quali si trovano in analoghe condizioni naturali ed agrarie » dando alle analoghe condizioni un significato relativo, in quanto si tratta soltanto di condizioni prevalenti nel Comune; infatti si deve osservare che « gran parte dei Comuni, specialmente in collina e in montagna, è costituita da territorio in diverse condizioni di giacitura, e perciò quasi sempre in diverse condizioni agrarie. Ne consegue che qualunque aggruppamento, per quanto bene studiato, costituirà una zona agraria, nella quale l'analogia dei singoli Comuni, comparativamente considerati, non implica uniformità di condizioni nel territorio complessivo. L'uniformità assoluta si ha soltanto quando essa già esiste in ciascuno dei territori comunali aggruppati ».

Occorre infine notare che le denominazioni di montagna, collina e pianura delle

(1) Cfr. « Catasto Agrario del Regno d'Italia ». Vol. II. *Lombardia, Introduzione 1913, Le caratteristiche delle zone agrarie del Regno*. ISTITUTO CENTRALE DI STATISTICA DEL REGNO D'ITALIA. « Annali di Statistica » Serie, VI, vol. V, 1929, *Revisione delle zone agrarie secondo la circoscrizione amministrativa dei Comuni in esse compresi al 21 aprile 1931*, « Annali di Statistica », Serie VI, vol. XXII, 1932.

tre regioni agrarie, derivano dalla forma più che dall'altitudine del territorio delle varie zone agrarie da cui esse sono costituite.

Le zone agrarie nelle quali viene suddivisa la superficie territoriale del Regno risultano complessivamente 787, in base alla revisione delle zone agrarie eseguita nel 1931 (1), per inquadrarle nelle nuove circoscrizioni amministrative, date le numerose variazioni di queste, in seguito soprattutto al R. D. L. 27 marzo 1927, n. 383. In base alle circoscrizioni amministrative alla data del 1 dicembre 1921, le zone agrarie erano invece in numero di 735 (2). Delle 787 zone agrarie esistenti secondo la revisione del 1931, 282 costituiscono la regione di montagna, 333 quella di collina e 172 la regione di pianura; la loro superficie varia da un massimo di ha. 265.991 nella zona I di montagna (Pusteria ed Alta Valle dell'Isarco) della Prov. di Bolzano ad un minimo di ha. 809 nella zona XXXIX di pianura (Insulare di Ustica) della Prov. di Palermo, a seconda del numero dei Comuni in esse compresi (tra 66 e 1) e della loro estensione territoriale.

Il 40,6 % della superficie territoriale del Regno è costituito dalla regione di collina; segue da presso quella di montagna, col 38,7 %, mentre la regione di pianura occupa soltanto il 20,7 % della superficie complessiva del Regno.

Nelle quattro Ripartizioni geografiche, nell'Italia Centrale, Meridionale ed Insulare prevale in via assoluta o relativa la regione di collina, seguita dalle regioni di montagna e di pianura. Quest'ultima rappresenta una percentuale molto bassa (7,9 %) nell'Italia Centrale. Nell'Italia Settentrionale, invece, la regione di montagna occupa il primo posto, con quasi la metà (46,4 %) dell'intera superficie territoriale, seguita a notevole distanza dalla regione di pianura (32,0 %) e da quella di collina (21,6 %).

Per i Compartimenti, la prevalenza assoluta o relativa della regione di collina si verifica nella Venezia Giulia e Zara, nella Toscana, nel Lazio, nelle Puglie, nelle Calabrie, nella Sicilia e nella Sardegna; la regione di montagna ha la prevalenza assoluta o relativa nel Piemonte, Liguria, Venezia Tridentina, Marche, Umbria, Abruzzi e Molise, Campania e Lucania; la regione di pianura, nella Lombardia, Veneto e Emilia.

La superficie improduttiva forma l'8,1 % della superficie territoriale del Regno. Essa costituisce la maggior percentuale della superficie territoriale nella regione di montagna, la minore nella regione di collina; la percentuale che essa forma nella regione di pianura coincide con quella del Regno. La graduatoria esistente per il Regno non si verifica però né in tutte le Ripartizioni geografiche né in tutti i Compartimenti. Tra le Ripartizioni geografiche fanno eccezione l'Italia Centrale e Meridionale; nella prima la maggior percentuale della superficie improduttiva spetta alla regione di collina, cui seguono la regione di pianura e quella di montagna; nella seconda, alla regione di montagna, seguita dalla regione di collina e da quella di pianura.

La maggior percentuale di superficie improduttiva che si riscontra nell'Italia Settentrionale dipende non soltanto dalla maggiore importanza che ha per essa la regione di montagna, nella quale la superficie improduttiva occupa in complesso una maggiore percentuale della superficie territoriale che nelle altre regioni agrarie, ma pure dalla superiorità della percentuale di superficie improduttiva nelle altre due regioni agrarie.

La maggiore percentuale di superficie improduttiva nella regione di montagna si riscontra in Lombardia (23,8 %), quella minore nelle Puglie (2,9 %); nella regione di collina la percentuale di superficie improduttiva è compresa tra i valori estremi di 12,4 % (Lombardia) e di 2,9 % (Sardegna); nella regione di pianura tra 33,4 % (Venezia Giulia e Zara) e 4,4 % (Lucania). La ineguaglianza, misurata dal campo di variabilità, tra i vari Compartimenti con riguardo al rapporto tra la superficie improduttiva e quella territoriale, si attenua passando dalla regione di montagna a quella di collina e di pianura.

Della superficie improduttiva del Regno, il 51,3 % si trova nella regione di montagna, il 27,8 % nella regione di collina, il 20,9 % in quella di pianura. Nell'Italia Settentrionale, la maggior percentuale della superficie improduttiva si trova nella regione di montagna (61,1 %); nell'Italia Centrale (58,1 %), Meridionale (47 %) ed Insulare (52,4 %), nella regione di collina.

(1) Cfr. *Revisione delle zone agrarie secondo la circoscrizione amministrativa dei Comuni in esse compresi al 21 aprile 1931-IX*. « Annali di Statistica », Serie VI, vol. XXII, 1932. In effetti, nella revisione del 1931, vennero distinte 786 zone agrarie: in seguito però il Comune di Nardopace (Prov. di Catanzaro) venne staccato dalla zona agraria « Colle-piano di Crotona » per formare una zona agraria a sè denominata « Collinare di Nardopace ».

(2) Cfr. *Le caratteristiche delle zone agrarie del Regno*. « Annali di Statistica », Serie VI, vol. V, 1929.

5. — REGIONI ALTIMETRICHE.

Per lo studio della distribuzione della superficie territoriale del Regno e delle altre circoscrizioni territoriali secondo le regioni altimetriche si è ritenuto opportuno di seguire anche un criterio esclusivamente aritmetico basato sull'altitudine dei Comuni. Si sono così attribuiti alla *pianura*, i Comuni aventi un'altitudine da 0 fino a 200 metri sul livello del mare, alla *collina* quelli da 201 a 600 m. e alla *montagna* quelli con oltre 600 metri (vedi prosp. 27).

PROSP. 27. — Superficie territoriale distinta per regioni altimetriche, Compartimenti e Ripartizioni geografiche.

COMPARTIMENTI E RIPARTIZIONI GEOGRAFICHE	SUPERFICIE TERRITORIALE IN ETTARI				CIFRE PERCENTUALI		
	Montagna	Collina	Pianura	In complesso	Mon- tagna	Collina	Pia- nura
Piemonte	1.139.290	1.368.803	427.540	2.935.842	38,8	46,6	14,6
Liguria	71.466	230.111	242.080	543.657	13,2	42,3	44,5
Lombardia	480.376	703.973	1.189.794	2.374.143	20,2	29,7	50,1
Venezia Tridentina	1.037.440	287.670	40.130	1.365.240	76,0	21,1	2,9
Veneto	427.816	533.290	1.590.376	2.551.482	16,8	20,9	62,3
Venezia Giulia e Zara	52.729	450.014	376.280	888.023	5,9	51,7	42,4
Emilia	345.166	448.805	1.419.528	2.213.589	15,6	20,3	64,1
ITALIA SETTENTRIONALE	3.554.292	4.031.756	5.285.728	12.871.776	27,6	31,3	41,1
Toscana	203.018	1.312.775	778.775	2.294.568	8,9	57,2	33,9
Marche	144.409	663.209	161.370	968.988	14,9	68,4	16,7
Umbria	74.205	714.628	60.838	849.671	8,7	84,1	7,2
Lazio	298.245	863.560	556.140	1.717.945	17,3	50,3	32,4
ITALIA CENTRALE	719.877	3.564.172	1.557.123	5.831.172	12,3	61,0	26,7
Abruzzi e Molise	813.874	624.432	102.685	1.540.991	52,8	40,5	6,7
Campania	333.831	600.705	416.141	1.350.677	24,7	44,5	30,8
Puglie	98.377	736.849	1.092.099	1.927.325	5,1	38,2	56,7
Lucania	468.972	526.936	2.775	998.733	46,9	52,8	0,3
Calabria	326.360	967.526	213.964	1.507.850	21,6	64,2	14,2
ITALIA MERIDIONALE	2.041.414	3.456.498	1.827.664	7.325.576	27,9	47,2	24,9
Sicilia	813.084	1.087.425	669.693	2.570.202	31,6	42,3	26,1
Sardegna	209.702	1.188.389	920.812	2.408.905	12,5	49,3	38,2
ITALIA INSULARE	1.112.788	2.275.814	1.590.505	4.979.107	22,4	45,7	31,9
Regno	7.428.371	13.318.240	10.261.020	31.007.631	23,9	43,0	33,1

Al fine di tale classificazione si è attribuito a ciascun Comune l'altitudine del centro capoluogo.

Si tratta, naturalmente, di una classificazione esclusivamente aritmetica che ha lo scopo essenziale di permettere confronti con i risultati ricavati dalle numerose altre classificazioni che possono compiersi dal punto di vista geografico, o agrario, o economico-agrario ecc., classificazioni che possono tenere conto degli elementi più diversi (1).

(1) Si ritiene opportuno di ricordare, a tale proposito che una sottocommissione per l'indagine sullo spopolamento della montagna, incaricata fra l'altro di « definire cosa si intenda per montagna » e « per spopolamento montano » dopo profondo esame della questione, espresse il seguente parere :

« La Commissione, espresso in via preliminare l'avviso che le definizioni di montagna e di spopolamento montano non debbono essere studiate da un punto di vista generale, ma tenendo conto dei fini specifici dell'indagine in corso, non ritiene possibile di stabilire ai fini stessi una precisa definizione del territorio di montagna e si limita quindi ad indicare alcune caratteristiche essenziali (che possono variare nei diversi sistemi montani) le quali permettono di individuare il territorio in parola ».

I confronti, ad es., con la classificazione fondamentale usata ai fini della statistica agraria e del catasto agrario (1) non sono privi di interesse (Cfr. le percentuali del prosp. 26 con quelle del prosp. 27 relative alla superficie territoriale). ■

Per il Regno, la percentuale della regione di montagna risulta notevolmente minore, quella della regione di pianura notevolmente maggiore che col criterio usato dalla statistica agraria; per la regione di collina, la percentuale risulta un po' maggiore col primo che col secondo criterio.

La differenza fra le percentuali della regione di montagna ricavate coi due procedimenti sono particolarmente notevoli (oltre 20 punti) nella Liguria, Venezia Giulia, Toscana, Marche, Umbria, Campania, Lucania. Per la regione di collina la differenza tra le due percentuali è molto rilevante in certi Compartimenti, come nel Piemonte, Liguria, Marche, Umbria, Puglie, Lucania, Sardegna, nonostante che essa sia piccola per il Regno. Per la regione di pianura, la differenza fra le due percentuali è molto rilevante per la Liguria, la Venezia Giulia, la Toscana, le Marche, il Lazio, le Puglie e la Sardegna. In alcuni Compartimenti la regione di pianura non esiste secondo il criterio usato dalla statistica agraria, mentre occupa una percentuale, anche rilevante, secondo il criterio dell'altitudine del centro capoluogo del Comune.

Il fatto che nella Liguria, secondo il criterio adottato dalla statistica agraria, non esiste la regione di pianura, mentre secondo il criterio basato sull'altitudine del centro capoluogo del Comune, tale regione rappresenta il 44,5 % della superficie territoriale complessiva, indica che pur essendoci centri capiluoghi di un gruppo di Comuni, la cui superficie complessiva è uguale a quasi la metà di quella del Compartimento, situati ad un'altitudine non superiore a 200 m., in nessun Comune si riscontrano quelle condizioni naturali ed agrarie, che sono caratteristiche della regione di pianura.

6. — RAPPORTO TRA SUPERFICIE AGRARIA E FORESTALE E QUELLA TERRITORIALE SECONDO L'ALTITUDINE.

Il rapporto tra la superficie agraria e forestale e quella territoriale varia secondo l'altitudine, ma la relazione che passa tra questi due fenomeni non è semplice. Il prosp. 28 permette di rendersi conto dell'andamento di tale rapporto sia per il Regno, che per le Ripartizioni geografiche ed i Compartimenti.

Nel Regno il rapporto tra superficie agraria e forestale e superficie territoriale tende ad aumentare sino alla classe di altitudine di 501-600 m. (collina), per discendere nelle successive classi di altitudine, raggiungendo il minimo nella classe di oltre 1.500 m., nella quale il 42,1 % della superficie territoriale è costituita da terreno improduttivo.

Questo andamento tendenziale del rapporto presenta alcune irregolarità, in quanto nella classe, di 301-400 m. si riscontra una lieve diminuzione ed in quelle di 1.301-1.400 e 1.401-1.500 un lieve aumento.

Nelle quattro Ripartizioni geografiche, il rapporto tra superficie agraria e forestale e quella territoriale presenta pure un andamento irregolare; nell'Italia Settentrionale, il massimo valore spetta alla classe di 301-400 m.; nelle altre tre Ripartizioni geografiche, invece, esso cade nella ultima classe di altitudine, nell'Italia Centrale (1.001-100) ed Insulare (1.201-1.300), nella penultima classe (1.301-1.400 m.), nell'Italia Meridionale.

« Ciò premesso la Commissione ritiene :

« 1) che il carattere principale da prendere in considerazione per individuare il territorio « di montagna debba essere quello delle zone di vegetazione. Tuttavia i limiti del territorio stesso, « così individuati, possono essere, ai fini della inchiesta, modificati, per tener conto anche delle « caratteristiche morfologiche delle zone o delle variazioni apportate ai limiti suddetti per ragioni « economico-sociali, o dell'unità geografico-economico-agraria oggetto dell'inchiesta ».

La Sottocommissione suddetta era composta del Direttore Generale dell'Istituto Centrale di Statistica, DR. MOLINARI, Presidente; del prof. ANTONIO RENATO TONIOLO, Segretario del Comitato Nazionale della Geografia del Consiglio Nazionale delle Ricerche; del prof. UGO GIUSTI, Segretario Generale dell'Istituto di Economia Agraria; del Comm. NALLO MAZZOCCHI ALEMANNI, Capo Reparto della Statistica agraria e del Catasto agrario presso l'Istituto Centrale di Statistica; del Sig. RODOLFO GALLO, Capo Reparto dei Censimenti dell'Istituto Centrale di Statistica; del Dr. ENRICO MANCINELLI, Vice Capo Reparto dell'Istituto Centrale di Statistica, Segretario della Commissione.

(1) In base a tale criterio l'altitudine è solo uno dei molti elementi in base ai quali si effettua la classificazione, tanto che nella regione di collina si possono trovare Comuni con altitudine inferiore a quella della regione di pianura.

Tali differenze stanno evidentemente in connessione con le differenze orografiche e climatiche delle varie Ripartizioni geografiche.

Scendendo all'esame dei vari Compartimenti, si nota che il massimo valore del rapporto tra superficie agraria e forestale e quella territoriale si riscontra in classi di altitudine molto differenti; mentre per la Lombardia e la Venezia Tridentina esso si verifica in quella di 1.301-1.400 m., in quattro Compartimenti (Emilia, Marche, Lazio, Campania) esso cade nella classe di 1.001-1.100 m.; soltanto nella Toscana la classe di altitudine col massimo valore del rapporto tra superficie agraria e forestale e quella territoriale coincide con quella del Regno (501-600 m.).

In generale l'andamento di tale rapporto è nei Compartimenti poco regolare; non sussiste cioè un solo massimo, ma si hanno più massimi e le differenze fra gli stessi sono in certi Compartimenti poco rilevanti. Per la Sardegna si riscontrano tre massimi, di cui due uguali (98,2) nelle classi di 601-700 e 801-900 m.

Non si può quindi parlare dell'esistenza di una relazione uniforme del rapporto tra superficie agraria e forestale e superficie territoriale e altitudine. Le grandi differenze geografiche tra i vari Compartimenti si manifestano pure in detto rapporto.

Se il rapporto tra superficie agraria e forestale e quella territoriale varia secondo l'altitudine, questa sua variabilità differisce grandemente da Compartimento a Compartimento. Ciò risulta evidente dall'esame dei seguenti dati relativi al campo di variabilità di detto rapporto, per i vari Compartimenti:

Compartimento	Massimo	Minimo	Campo di variabilità	Compartimento	Massimo	Minimo	Campo di variabilità
Piemonte	93,7	56,2	37,5	Umbria	97,5	85,2	12,3
Liguria	97,2	92,5	4,7	Lazio	97,1	92,1	5,0
Lombardia	91,0	43,5	47,5	Abruzzi e Molise .	97,7	91,6	6,1
Venezia Trident.	94,0	70,2	23,8	Campania	96,7	93,0	3,7
Veneto	93,8	72,6	21,2	Puglie	97,7	95,3	2,4
Venezia G. e Zara	98,5	85,2	13,3	Lucania	96,1	92,4	3,7
Emilia	94,7	89,5	5,2	Calabrie	93,9	92,3	1,6
Toscana	95,2	91,8	3,4	Sicilia	98,2	92,5	5,7
Marche	99,0	85,3	13,7	Sardegna	98,2	94,7	3,5

Un campo di variabilità molto grande presentano i Compartimenti dell'Italia Settentrionale, ad eccezione della Liguria e dell'Emilia, nonchè le Marche e l'Umbria; si tratta di Compartimenti tutti in parte montagnosi con grandi differenze di altitudine. Un piccolo campo di variabilità invece si riscontra nei Compartimenti meridionali ed insulari, nonchè nei suddetti Compartimenti dell'Italia Settentrionale, nel Lazio e nella Toscana, nell'Italia Centrale; di questi, non tutti presentano piccole differenze di altitudine; infatti vi sono compresi i Compartimenti della Liguria, degli Abruzzi e Molise e della Sicilia, per i quali alcuni Comuni arrivano a 1.100 e più metri.

In generale, nei Compartimenti dell'Italia Meridionale e Insulare, il rapporto tra superficie agraria e forestale e quella territoriale risulta dotato di un minor campo di variabilità che nell'Italia Centrale e soprattutto in quella Settentrionale; le differenze di sviluppo in altitudine tra i vari Compartimenti non sono sufficienti a spiegare tale fenomeno, in quanto alcuni Compartimenti, pur avendo un grande sviluppo secondo l'altitudine, presentano un piccolo campo di variabilità del rapporto tra superficie agraria e forestale e quella territoriale.

Merita di essere esaminata pure la variabilità del rapporto tra superficie agraria e forestale e quella territoriale, per le varie classi di altitudine, secondo i Compartimenti.

I dati seguenti indicano il massimo, il minimo ed il campo di variabilità di detto rapporto per i vari Compartimenti, in ciascuna classe di altitudine:

Classi di altitudine	Massimo	Minimo	Campo di variabilità	Classi di altitudine	Massimo	Minimo	Campo di variabilità
meno di 100 metri	95,3	85,2	10,1	801- 900 metri	98,2	79,9	18,3
101-200	97,4	89,3	8,1	901-1.000	97,9	59,4	38,5
201-300	97,2	83,5	13,7	1.001-1.100	99,0	73,6	25,4
301-400	96,4	85,6	10,8	1.101-1.200	95,8	71,0	24,8
401-500	97,9	81,0	16,9	1.201-1.300	98,2	56,2	42,0
501-600	98,0	85,8	12,2	1.301-1.400	97,7	43,5	54,2
601-700	98,5	72,6	25,9	1.401-1.500	97,0	68,7	28,3
701-800	97,8	77,6	20,2	più di 1.500	76,1	55,5	20,6

Il campo di variabilità tende in generale ad aumentare col crescere dell'altitudine, sebbene irregolarmente, sino a 1.301-1.400 m. ; nelle ultime classi di altitudine, esso si abbassa notevolmente.

Si deve rilevare però che il piccolo campo di variabilità che si riscontra per le maggiori classi di altitudine è determinato, almeno in parte, dal fatto che tali classi esistono soltanto in pochi Compartimenti, per la quale circostanza esso non è significativo.

Dai dati su riportati si deve concludere che le condizioni dei vari Compartimenti, per quanto riguarda il rapporto tra superficie agraria forestale e quella territoriale, diventano sempre più variabili col crescere dell'altitudine, almeno sino a 1.301-1.400 m.

PROSP. 28 — Rapporto (percentuale) tra superficie agraria e forestale e superficie territoriale secondo l'altitudine (Compartimenti, Ripartizioni geografiche e Regno).

COMPARTIMENTI RIPARTIZIONI GEO- GRAFICHE E REGNO	CLASSI DI ALTITUDINE (METRI)															In Complesso	
	fino a 100	101- 200	201- 300	301- 400	401- 500	501- 600	601- 700	701- 800	801- 900	901- 1000	1001- 1100	1101- 1200	1201- 1300	1301- 1400	1401- 1500		oltre 1500
Piemonte	92,5	92,6	91,2	93,7	90,7	87,6	88,1	88,6	86,1	83,4	84,8	77,0	56,2	72,1	72,9	57,1	86,4
Liguria	92,5	94,6	96,4	95,9	94,9	96,7	95,3	97,0	96,5	97,2	94,3	95,8	—	—	—	—	94,7
Lombardia	91,0	89,3	83,5	87,9	89,8	85,8	79,5	82,3	81,2	59,4	73,6	71,0	65,0	43,5	68,7	55,5	85,1
Venezia Tridentina	94,0	91,8	90,4	92,6	91,5	88,9	88,6	87,4	88,6	90,9	86,2	86,2	81,5	81,7	70,2	76,1	87,1
Veneto	87,5	91,1	88,6	85,6	81,0	85,9	72,6	77,6	79,9	87,5	87,6	86,8	75,2	93,8	91,1	—	86,4
Venezia Giulia e Zara	89,8	94,4	95,6	96,0	85,2	96,5	98,5	95,2	—	—	—	—	—	—	—	—	93,1
Emilia	89,5	91,9	91,9	92,2	91,4	93,5	92,5	94,3	94,2	93,9	94,7	—	—	—	—	—	91,0
Toscana	91,8	94,7	94,7	94,7	95,0	95,2	93,0	95,0	92,1	92,1	—	—	—	—	—	—	94,1
Marche	92,3	93,1	94,3	94,6	95,6	94,0	95,6	96,8	94,1	85,3	99,0	—	—	—	—	—	94,4
Umbria	85,2	92,3	94,4	88,0	94,9	95,7	96,7	—	97,5	95,1	—	—	—	—	—	—	93,4
Lazio	94,3	95,9	93,4	92,1	95,1	94,9	93,8	94,1	95,9	96,9	97,1	—	—	—	—	—	94,3
Abruzzi e Molise	92,9	95,5	94,6	94,8	93,7	95,4	94,7	94,4	94,4	97,1	91,8	91,6	93,7	97,7	97,0	—	94,5
Campania	93,0	94,9	96,0	95,4	95,4	95,7	94,9	95,6	96,0	93,8	96,7	—	—	—	—	—	95,0
Puglie	95,3	96,5	97,2	96,4	97,7	96,8	95,7	96,8	97,6	—	—	—	—	—	—	—	96,3
Lucania	—	94,5	92,4	95,4	95,4	95,7	95,4	93,8	96,1	94,8	95,4	—	—	—	—	—	95,2
Calabrie	92,7	92,9	93,0	93,8	93,9	93,7	93,0	93,3	92,3	92,4	94,3	—	—	—	—	—	93,3
Sicilia	93,3	95,5	96,2	96,0	96,1	93,1	95,0	92,5	96,8	95,6	96,0	94,3	98,2	—	—	—	94,6
Sardegna	94,7	97,4	96,0	95,3	97,9	98,0	98,2	97,8	98,2	97,9	—	—	—	—	—	—	96,5
Italia Settentrionale	89,3	91,6	89,8	91,8	89,0	89,7	87,3	87,6	86,4	83,7	84,8	82,4	70,0	69,4	73,4	57,9	87,8
» Centrale	92,9	94,6	94,3	92,9	95,1	95,1	94,6	94,8	95,0	95,4	97,5	—	—	—	—	—	94,1
» Meridionale	94,4	95,7	94,9	94,9	95,3	95,3	94,7	94,2	95,1	95,3	93,3	91,6	93,7	97,7	97,0	—	94,9
» Insulare	94,2	96,5	96,1	95,7	96,9	95,9	96,2	94,0	97,0	95,9	96,0	94,3	98,2	—	—	—	95,6
REGNO	91,4	93,7	93,0	93,5	93,8	94,0	92,7	91,8	91,4	89,3	88,7	84,8	72,4	73,2	75,7	57,9	91,9

7. — ALTITUDINE MEDIA DELLA SUPERFICIE DEL REGNO
E DELLE RIPARTIZIONI GEOGRAFICHE.

La distribuzione della superficie secondo classi di altitudine permette di calcolare con larga approssimazione l'altitudine media della superficie del Regno, delle varie Ripartizioni geografiche, dei Compartimenti e delle Provincie. Qui ci si è limitati al calcolo dell'altitudine media della superficie del Regno e delle quattro Ripartizioni geografiche.

La determinazione dell'altitudine media della popolazione e di quella dei Comuni, è stata fatta dall'Istituto in occasione del VII Censimento (1).

Per la determinazione dell'altitudine media della superficie del Regno, come delle quattro Ripartizioni geografiche, si è seguito il procedimento usato per la determinazione dell'altitudine media della popolazione italiana (2), apportandovi soltanto qualche lieve

(1) Cfr. VII Censimento generale della popolazione 21 aprile 1931-IX. Vol. IV, Relazione generale, Parte prima, Testo, pag. 16.

(2) Per la determinazione dell'altitudine media dei Comuni del Regno, si è calcolata anzitutto la media aritmetica delle altitudini dei 22 Comuni più popolosi, con almeno 100.000 abitanti. In

variante. E cioè, conoscendosi la superficie complessiva dei Comuni con un'altitudine di 0-100 m., 101-200 m. ecc., si è fatta l'ipotesi che l'altitudine media della superficie complessiva di ciascuna classe di altezza fosse uguale alla media aritmetica dei limiti della classe; per le classi di altitudine superiore a 1.500 m. si è invece determinata l'altitudine media esattamente, attribuendo alla superficie di ciascun Comune l'altitudine del centro-capoluogo. L'altitudine media della superficie del Regno è stata ottenuta quindi come media aritmetica ponderata delle altitudini medie delle varie classi di altitudine, attribuendo a ciascuna altitudine media come peso la superficie complessiva compresa in ogni classe di altitudine.

Con tale procedimento, l'altitudine media della superficie del Regno risulta di 402,3 metri; per le varie Ripartizioni geografiche essa è la seguente: Italia Sett. 415,0 m., Italia Centrale 347,2 m., Italia Meridionale 431,7 m., Italia Insulare 390,8 m. L'altitudine media della superficie del Regno è quindi sensibilmente maggiore di quella della popolazione (227,0 m.) (1). Ciò dipende dal fatto che la densità della popolazione è decrescente coll'altitudine.

seguito si è determinata l'altitudine media dei 7.289 rimanenti Comuni, supponendo che l'altitudine di ciascun Comune fosse uguale alla semisomma delle altitudini tra le quali è compresa la classe alla quale appartiene il Comune stesso.

Inoltre sino, all'altitudine di 500 metri, si sono considerate classi di 50 metri, anzichè di 100 m. Lo stesso procedimento si è usato per la determinazione dell'altitudine media della popolazione del Regno.

(1) Cfr. *VII Censimento generale della popolazione 21 aprile 1931-IX*, Vol. IV, *Relazione Generale, Parte prima, Testo* pagg 16-17.

TAVOLE

AVVERTENZE GENERALI

Tav. I — *Coordinate geografiche, altimetria e superficie dei Comuni.*

Le *circoscrizioni* territoriali dei Comuni sono quelle esistenti alla data del VII Censimento generale della popolazione (21 aprile 1931-IX). I Comuni contrassegnati con la lettera (a) hanno subito dal 21 aprile 1931-IX al 21 aprile 1934-XII variazioni territoriali, di nome, ecc., che sono indicate nell'appendice (pagg. 156-165).

I dati di *altimetria* contrassegnati con (*) sono stati calcolati dall'Istituto Centrale di Statistica per interpolazione delle curve di livello e sono riferiti alla Sede comunale: gli altri sono stati desunti dalla Carta al 100.000 dell'Istituto Geografico Militare e si riferiscono alla soglia della Chiesa madre, se contrassegnati con (†); alla Sede comunale, se privi di contrassegno.

I dati di altimetria pubblicati corrispondono a quelli riportati nella pubblicazione «VII Censimento generale della popolazione — 21 aprile 1931-IX, Vol. II — Popolazione dei Comuni e delle Frazioni di censimento» Roma 1933. Successivamente alla pubblicazione di tale volume sono state approntate alcune rettifiche ai dati stessi, per migliori accertamenti o a seguito dei trasferimenti di Sede comunale o per altre cause (cfr. *VII Censimento generale della popolazione — 21 aprile 1931-IX — Vol. VII — Centri abitati*, Roma 1935). Va tenuto presente che i dati relativi all'altimetria sono soggetti a frequenti revisioni.

Per le *superfici territoriali* si sono riportati i dati risultanti dal nuovo catasto geometrico limitatamente ai Comuni per i quali a tutto il 21 aprile 1934-XII gli Uffici del Catasto (Ministero delle Finanze, Direzione Generale del Catasto) avevano effettuato il calcolo delle aree. Non si è potuto tener conto dei calcoli effettuati successivamente.

Per gli altri Comuni, le superfici territoriali sono state calcolate dall'Istituto Centrale di Statistica, per planimetrazione (dati contrassegnati con (*)). Questi dati sono quindi soggetti, nel futuro, a revisioni.

Per le *superfici agrarie e forestali* i dati senza asterisco sono quelli determinati dalle Cattedre ambulanti di agricoltura per le operazioni del Catasto agrario (cfr. Istituto Centrale di Statistica, *Aggiornamento del Catasto agrario. Formazione del Catasto forestale. Istruzioni e Moduli*, Roma 1928) fino a tutto il 21 aprile 1934-XII.

I dati contrassegnati con asterisco riguardano: a) i Comuni per i quali la superficie agraria e forestale non era stata ancora calcolata per le elaborazioni del Catasto agrario: si tratta quindi di *valutazioni* fatte dalle Cattedre ambulanti di agricoltura; b) i Comuni per i quali, in seguito alla ultimazione del nuovo Catasto geometrico nel periodo 21 aprile 1931-IX-21 aprile 1934-XII, la superficie agraria e forestale, sebbene già calcolata ai fini delle elaborazioni del Catasto agrario, è stata variata proporzionalmente alla superficie territoriale definitivamente calcolata dal Catasto geometrico.

Tav. III — *Sviluppo dei confini terrestri per Comuni.*

s. d. = sentiero difficile. — s. f. = sentiero facile. — st. m. = strada mulattiera. — st. c. = strada carreggiabile. — S. = strada di grande comunicazione. — F. = ferrovia a scartamento ordinario. — f. = ferrovia secondaria. — T. = valichi aperti al transito per le persone munite di tessera di frontiera. — P. = valichi aperti al transito per le persone munite di passaporto o di altri documenti internazionalmente equipollenti (Decreto del Capo del Governo 30 giugno 1928).

Tav. IV — *Sviluppo del litorale dei Comuni litoranei.*

Il Comune contrassegnato con . comprende nel suo territorio anche isole minori elencate nella IV C.

La lettera P sta ad indicare l'esistenza di un porto principale, quella S di un porto secondario, in conformità della classificazione degli Uffici Doganali.

I numeri riportati nella colonna «caratteristiche della costa», indicano le quote altimetriche, minima e massima, della costa stessa; se il numero è unico, denota la quota media.

ABBREVIAZIONI

N	= nord	SW	= sud ovest
NE	= nord est	W	= ovest
E	= est	NW	= nord ovest
SE	= sud est	u	= costa uniforme
S	= sud	f	= costa frastagliata



COORDINATE GEOGRAFICHE, ALTIMETRIA E SUPERFICIE DEI COMUNI.

COMUNI	COORDINATE GEOGRAFICHE		ALTIMETRIA m.	SUPERFICIE		COMUNI	COORDINATE GEOGRAFICHE		ALTIMETRIA m.	SUPERFICIE	
	Latitudine	Longitudine		Territoriale ha.	Agraria e Fores. ha.		Latitudine	Longitudine		Territoriale ha.	Agraria e Fores. ha.
Provincia di AGRIGENTO											
Agrigento.....	37°18'	+ 1° 7'	326†	24.377	23.684	Menfi	37°35'	+ 0°30'	119	11.321	11.100*
Alessàndria della Rocca	37°34'	+ 1°	533†	5.991*	5.911	Montallegro	37°23'	+ 0°53'	224†	2.735	2.662
Aragona	37°24'	+ 1° 9'	400†	9.060	8.814	Montevago.....	37°42'	+ 0°31'	366	3.246	3.208*
Bivona	37°36'	+ 0°59'	503†	8.614*	8.430*	Naro	37°17'	+ 1°20'	530*	22.379	21.789
Birgìo	37°35'	+ 0°50'	317†	4.241*	4.175	Palma di Montechiario	37°11'	+ 1°18'	167	7.714	6.981*
Calamònacl	37°31'	+ 0°50'	307†	3.257	3.209*	Porto Empèdocle..	37°17'	+ 1° 4'	5†	2.399	2.302
Caltabellotta	37°34'	+ 0°45'	760	12.453*	12.311*	Racalmuto.....	37°24'	+ 1°16'	475	6.831	6.604
Cammarata	37°38'	+ 1°11'	689†	19.003*	17.670	Raffadali	37°24'	+ 1° 4'	423†	2.219	2.140
Campobello di Licata	37°15'	+ 1°27'	316†	7.978	7.767	Ravanusa	37°16'	+ 1°31'	320	5.070	4.894
Canicattì	37°21'	+ 1°23'	470	9.142	8.833	Realmonte	37°18'	+ 1°	125*	2.042	1.851
Casteltèrmini.....	37°32'	+ 1°11'	554†	10.269*	9.624	Ribera	37°30'	+ 0°49'	230	11.867	11.606
Castrofilippo	37°20'	+ 1°17'	470†	1.796	1.742	Sambuca di Sicilia.	37°38'	+ 0°39'	369†	9.588	9.426*
Cattolica Eraclea ..	37°26'	+ 0°56'	220†	6.213	5.932	San Biàgio Platani	37°30'	+ 1° 4'	416†	4.421*	4.313
Cianciana	37°31'	+ 0°58'	400	3.646*	3.551	San Giovanni Gèmini	37°37'	+ 1°11'	630	2.847*	2.469
Comitini	37°24'	+ 1°11'	342†	2.169	1.922	Santa Margherita di Bèlice	37°41'	+ 0°34'	465†	6.706	6.573*
Favara	37°18'	+ 1°12'	324	8.102	7.887	Sant'Angelo Muxaro	37°28'	+ 1° 5'	335	6.455	6.283
Grotte	37°24'	+ 1°14'	535	2.386	2.301	Santo Stèfano Quisquina	37°37'	+ 1° 2'	732†	8.085*	7.979
Jòppolo Giancaxio	37°23'	+ 1° 6'	280	1.911	1.885	Sciacca	37°30'	+ 0°37'	60†	19.208	18.890*
Lampedusa e Linosa	35°30'	+ 0° 9'	16	2.548	2.465	Siculiana	37°20'	+ 0°58'	85†	4.058	3.884
Licata	37° 6'	+ 1°29'	10	17.818	16.929*	Villafranca Sicula.	37°35'	+ 0°50'	350†	1.791*	1.748*
Lucca Sicula	37°34'	+ 0°51'	513†	1.841	1.780*					303.797	293.474

Provincia di ALESSÀNDRIA

Àcqui.....	44°40'	— 3°58'	164	5.557*	5.148	Bassignana	45°	— 3°43'	96	3.518	2.948
Agliano	44°47'	— 4°12'	262	1.582*	1.506*	Belvèglio	44°49'	— 4°17'	141	535	516*
Albugnano	45° 4'	— 4°23'	549†	947	918	Bergamasco	44°49'	— 3°59'	115*	2.313	2.234
Alessàndria	44°54'	— 3°50'	95	20.368*	19.048*	Berzano di San Pietro	45° 5'	— 4°29'	423†	738	716
Alfiano Natta	45° 2'	— 4°14'	296†	1.308	1.245	Bistagno	44°39'	— 4° 5'	175†	1.686*	1.610
Àlice Bel Colle	44°43'	— 4°	392*	1.195*	1.144	Borghetto di Borbera	44°43'	— 3°30'	295†	4.151*	3.725
Alluvioni Cambiò ..	44°59'	— 3°39'	78	928	874	Borghoratto Alessandrino	44°50'	— 3°54'	105	660	634
Altavilla Monferrato	44°59'	— 4° 4'	256†	1.127	1.082	Borgo San Martino	45° 5'	— 3°55'	107	979	927
Antignano (a).....	44°50'	— 4°19'	260†	1.082	982	Bosco Marengo ...	44°49'	— 3°46'	121†	4.477	4.271
Aramengo	45° 6'	— 4°27'	375	1.141	1.097	Bòzzole	45° 4'	— 3°50'	91†	942	725
Arquata Scrivia ..	44°41'	— 3°34'	242*	2.278*	1.912	Brignano-Frascata	44°48'	— 3°24'	233	2.591*	2.390
Asti.....	44°53'	— 4°14'	123	15.087	14.124	Bruno	44°47'	— 4°	211†	880*	844
Avolasca	44°48'	— 3°29'	403	1.156*	1.069	Bùbbio	44°39'	— 4° 9'	224†	1.605*	1.553
Baldichieri d'Asti ..	44°54'	— 4°21'	173†	955	892	Buttigliera d'Asti ..	45° 1'	— 4°30'	288	1.882	1.784
Bàlzola	45°11'	— 4° 3'	119	1.671	1.592	Cabella Ligure ...	44°40'	— 3°21'	500*	4.265*	4.039
Basaluzzo	44°45'	— 3°45'	149	1.543*	1.416	Calamandrana....	44°43'	— 4° 7'	314†	1.298*	1.244

NOTA. — Per le cifre contraddistinte da * da † o da (a) vedansi le Avvertenze.

Coordinate geografiche, altimetria e superficie dei Comuni

COMUNI	COORDINATE GEOGRAFICHE		ALTI-ME-TRIA m.	SUPERFICIE		COMUNI	COORDINATE GEOGRAFICHE		ALTI-ME-TRIA m.	SUPERFICIE	
	Latitudine	Longitudine		Terri-toriale ha.	Agraria e Fores. ha.		Latitudine	Longitudine		Terri-toriale ha.	Agraria e Fores. ha.
Calliano	45°	— 4°11'	271	1.744	1.669	Cavatore	44°37'	— 3°59'	518†	876*	851
Calosso	44°44'	— 4°13'	399†	1.572	1.509	Cella Monte	45° 4'	— 4° 3'	268†	563	532
Camagna	45° 1'	— 4° 1'	261†	939	892	Cellarengo	44°51'	— 4°30'	321†	1.081	1.056
Camerano Casasco	44°59'	— 4°21'	300	669	636	Celle Enomondo .	44°51'	— 4°19'	234†	551	526
Camino	45° 9'	— 4°10'	334	1.845	1.672	Cereseto	45° 5'	— 4° 8'	271†	1.041	994
Canelli	44°43'	— 4° 9'	165*	2.358	2.213	Cerreto Grue ...	44°50'	— 3°31'	251†	478	456*
Capriata d'Orba .	44°43'	— 3°45'	176†	2.763*	2.803	Cerrina	45° 7'	— 4°14'	225†	1.709	1.639
Carbonara Scrivia	44°50'	— 3°35'	177	503	464	Cerro Tanaro	'4°52'	— 4° 5'	105	469	425
Carezzano	44°48'	— 3°33'	290*	1.800	1.683*	Cèssole	44°38'	— 4°12'	345*	1.208*	1.174
Carpeneto	44°40'	— 3°50'	329	1.326*	1.289	Chiusano d'Asti .	44°59'	— 4°20'	261	248	229
Carrega	44°37'	— 3°16'	955†	5.545*	5.158	Cinaglio	44°58'	— 4°21'	265*	539	514
Carròsio	44°39'	— 3°37'	254†	716*	649	Cisterna d'Asti ..	44°49'	— 4°27'	357†	1.098	1.047
Cartòsio	44°35'	— 4° 1'	236†	1.579*	1.493	Cocconato	45° 5'	— 4°24'	452*	2.769	2.660
Casal Cermelli ..	44°50'	— 3°49'	102†	1.164	1.007*	Conzano	45° 1'	— 3°59'	262†	1.162	1.109
Casalèggio Bòiro .	44°38'	— 3°43'	321†	1.223*	1.096	Cortanze	45°	— 4°21'	299†	446	423
Casale Monferrato.	45° 8'	— 3°59'	116†	8.632	7.758	Cortazzone	44°58'	— 4°23'	227†	1.037	994
Casalnocetto	44°54'	— 3°28'	159†	1.292*	1.257*	Cortiglione	44°49'	— 4° 5'	211†	843	821*
Casasco	44°49'	— 3°27'	399†	937*	905	Cossombrato	44°59'	— 4°19'	305†	533	507
Casorzo	45° 1'	— 4° 7'	292*	1.259	1.213	Costa Vescovato .	44°49'	— 3°31'	308*	774	736*
Cassano Spinola.	44°45'	— 3°35'	191†	1.809	1.599	Costigliole d'Asti .	44°47'	— 4°16'	242	3.686	3.610
Cassinasco	44°41'	— 4° 9'	447†	1.166*	1.138	Cremolino	44°38'	— 3°52'	405†	1.445*	1.405
Cassine	44°44'	— 3°55'	190	3.353	3.159	Cùccaro Monfer- rato	44°59'	— 3°59'	230	535	414
Cassinelle	44°36'	— 3°53'	387†	2.412*	2.346	Cinico	45° 2'	— 4°21'	257†	636	658
Castagnole Lanze	44°45'	— 4°18'	271†	2.549	2.358	Dernice	44°45'	— 3°24'	591†	1.840*	1.726
Castagnole Mon- ferrato	44°57'	— 4° 8'	229†	1.726	1.658	Dusino San Michele	44°55'	— 4°28'	264†	1.240	1.172
Castel Boglione .	44°43'	— 4° 4'	275	1.194*	1.168	Fàbbrika Curone .	44°46'	— 3°18'	474	5.353*	4.546
Castell'Alfero ...	44°58'	— 4°14'	235†	1.997	1.899	Felizzano	44°53'	— 4°	114†	2.517	2.371
Castellazzo Bòr- mida	44°50'	— 3°52'	103†	4.512*	4.160*	Ferrere	44°52'	— 4°27'	262*	1.360	1.306
Castelletto d'Erro	44°37'	— 4° 3'	520*	592*	574	Fontanile	44°45'	— 4° 1'	276†	801	777*
Castelletto d'Orba	44°41'	— 3°45'	200	1.386*	1.334	Fraconalto	44°35'	— 3°34'	725†	1.799*	1.627
Castelletto Merli.	45° 4'	— 4°12'	268	1.176	1.129	Francavilla Bisio.	44°43'	— 3°43'	162*	763*	695
Castelletto Molina	44°44'	— 4° 1'	227	300	298*	Frascaro	44°49'	— 3°55'	124†	526	506
Castelletto Scaz- zoso	44°58'	— 3°53'	192	943	906	Frassinello-Olivola	45° 1'	— 4° 3'	230	1.120	1.069
Castello di Annone	44°52'	— 4° 8'	112	2.316	2.178	Frassineto Po ...	45° 8'	— 3°55'	104†	2.925	2.495
Castelnuovo Belbo	44°48'	— 4° 2'	122	943	907*	Fresonara	44°46'	— 3°46'	143†	693	661
Castelnuovo Bòr- mida	44°44'	— 3°54'	121†	1.307*	1.261	Frinco	45°	— 4°17'	200*	728	699
Castelnuovo Cal- cea.	44°47'	— 4°10'	246	815*	783	Frugeto	44°50'	— 3°46'	112†	2.726	2.638
Castelnuovo Don Bosco	45° 2'	— 4°29'	306†	2.605	2.549	Fubine	44°57'	— 4° 1'	192†	2.552	2.480
Castelnuovo Scri- via	44°58'	— 3°34'	82*	4.542	4.422	Gabiano	45° 9'	— 4°15'	300†	1.781	1.637
Castel Rocchero.	44°43'	— 4° 2'	414†	572*	559	Gamalero	44°48'	— 3°54'	142†	1.220	1.141

NOTA. — Per le cifre contraddistinte da * da † o da (α) vedansi le Avvertenze.

Coordinate geografiche, altimetria e superficie dei Comuni.

COMUNI	COORDINATE GEOGRAFICHE		ALTIMETRIA m.	SUPERFICIE		COMUNI	COORDINATE GEOGRAFICHE		ALTIMETRIA m.	SUPERFICIE	
	Latitudine	Longitudine		Territoriale ha.	Agraria e Fores. ha.		Latitudine	Longitudine		Territoriale ha.	Agraria e Fores. ha.
Garbagna	44°46'	— 3°27'	293†	2.175*	2.027*	Montegrosso d'Asti	44°49'	— 4°12'	244†	1.561	1.524*
Gavi	44°41'	— 3°39'	225*	5.154*	4.840	Montemagno	44°58'	— 4° 7'	260†	1.802	1.727
Giarole	45° 3'	— 3°53'	98†	520	494	Montemarzino ...	44°50'	— 3°27'	468†	855*	814
Grana	44°59'	— 4° 9'	259	603	571	Montiglio	45° 4'	— 4°21'	321	1.800	1.737
Grazzano Monferato	45° 2'	— 4° 8'	290†	1.044	1.005	Morano sul Po..	45° 9'	— 4° 5'	123†	1.767	1.641
Grogna	44°37'	— 3°57'	200*	874*	852	Morbello	44°36'	— 3°56'	402†	2.297*	2.239
Grondona	44°41'	— 3°29'	311†	2.085*	1.817	Mornese	44°38'	— 3°41'	380†	1.813*	1.214
Guazzora	45°	— 3°36'	78†	291	243	Morsasco	44°39'	— 3°54'	323†	1.066*	1.049
Incisa Scapaccino	44°48'	— 4° 4'	185*	2.085	2.000*	Murisengo	45° 5'	— 4°18'	338†	1.525	1.444
Isola d'Asti (a)...	44°49'	— 4°16'	245†	1.365	1.257	Nizza Monferrato	44°46'	— 4° 5'	137†	3.114*	2.989*
Isola Sant'Antonio	45° 1'	— 3°36'	76†	2.391	2.194*	Novi Ligure	44°45'	— 3°40'	197	5.642*	5.131
Lerma	44°38'	— 3°44'	290†	1.353*	1.201	Occimiano	45° 3'	— 3°56'	107	2.238	2.158
Loazzolo	44°40'	— 4°11'	430	1.486*	1.423	Odalengo Grande.	45° 6'	— 4°17'	381†	1.585	1.540
Lu	45°	— 3°58'	285*	2.174	2.116	Odalengo Piccolo.	45° 4'	— 4°18'	280	763	786
Malvicino	44°33'	— 4° 2'	420	943*	869	Olmo Gentile ...	44°35'	— 4°12'	615†	640*	630
Maranzana	44°45'	— 3°58'	265*	467*	456	Orsara Bormida..	44°41'	— 3°53'	250†	507*	488
Màsio	44°52'	— 4° 2'	135*	2.232	2.087	Ottiglio	45° 3'	— 4° 6'	264†	1.449	1.388
Melazzo	44°38'	— 4° 1'	254	2.018*	1.968	Ovada	44°38'	— 3°48'	186†	3.538*	3.334
Mirabello Monferato	45° 2'	— 3°55'	124†	1.328	1.266	Oviglio	44°51'	— 3°58'	107†	2.731	2.695
Molare	44°37'	— 3°51'	226†	3.342*	2.892	Ozzano Monferrato	45° 6'	— 4° 4'	277†	1.520	1.443
Molino Alzano ...	45° 1'	— 3°33'	76	480	456*	Pareto	44°30'	— 4° 4'	476†	4.245*	4.072
Mombaldone	44°34'	— 4° 7'	275*	1.228*	1.190	Parodi Ligure ...	44°40'	— 3°41'	360	8.130*	7.134
Mombaruzzo	44°40'	— 4°	321†	2.211	2.133	Passerano Marmorito	45° 3'	— 4°26'	300*	1.209	1.179
Mombello Monferato	45° 7'	— 4°12'	265*	2.481	2.359	Pasturana	44°44'	— 3°42'	214†	526*	504
Mombercelli	44°48'	— 4° 9'	205*	1.420	1.340	Pecetto di Valenza	44°59'	— 3°47'	200*	1.218	1.179
Monale	44°56'	— 4°22'	200†	1.413	1.360	Penango	45° 1'	— 4°12'	264†	947	904
Monastero Bormida	44°38'	— 4° 7'	191	1.413*	1.363	Piea	45° 1'	— 4°22'	260*	839	857
Moncalvo	45° 3'	— 4°11'	305†	1.766	1.664	Pietra Marazzi ...	44°56'	— 3°46'	95	1.457	1.320
Moncestino	45° 9'	— 4°17'	287†	643	594	Piovà	45° 3'	— 4°24'	330†	1.478	1.421
Moncucco Torinese	45° 3'	— 4°31'	403†	1.436	1.380	Piòvera	44°57'	— 3°43'	86†	1.545*	1.518*
Mongardino	44°50'	— 4°14'	292†	674	636	Pomaro Monferato	45° 3'	— 3°51'	142†	1.357	1.315
Mongiardino Ligure	44°38'	— 3°23'	664†	3.324*	3.033	Pontecurone	44°57'	— 3°31'	104†	2.981	2.921*
Montabone	44°41'	— 4° 3'	454†	872*	841	Pontestura	45° 8'	— 4° 7'	140†	2.921	2.616
Montafia	44°59'	— 4°26'	241	1.964	1.883	Ponti	44°37'	— 4° 5'	185†	1.164*	1.127
Montaldeo	44°40'	— 3°43'	332†	540*	508	Ponzano Monferato	45° 5'	— 4°11'	385†	1.158	1.115
Montaldo Bormida	44°40'	— 3°52'	346	570*	552	Ponzone	44°35'	— 3°59'	606†	6.925*	6.024
Montaldo Scarampi	44°49'	— 4°11'	258	666	633	Portacomaro	45°57'	— 4°11'	235†	1.094	1.058
Montechiaro d'Asti	45°	— 4°20'	290†	1.014	956	Pozzol Groppo ..	45°51'	— 3°25'	367	1.346*	1.285
Montechiaro Dènice	44°35'	— 4° 4'	199*	2.504*	2.405	Pozzolo Formigaro	44°47'	— 3°40'	171†	3.172*	3.035*
Montegioco	44°50'	— 3°29'	331†	539*	511	Prasco	44°38'	— 3°54'	245†	578*	559

NOTA. — Per le cifre contraddistinte da * da † o da (a) vedansi le Avvertenze.

Coordinate geografiche, altimetria e superficie dei Comuni

COMUNI	COORDINATE GEOGRAFICHE		ALTI-ME-TRIA m.	SUPERFICIE		COMUNI	COORDINATE GEOGRAFICHE		ALTI-ME-TRIA m.	SUPERFICIE	
	Lati-tudine	Longi-tudine		Terri-toriale ha.	Agraria e Fores. ha.		Lati-tudine	Longi-tudine		Terri-toriale ha.	Agraria e Fores. ha.
Predosa	44°45'	— 3°47'	136†	3.324*	3.149*	Soglio	45°50'	— 4°22'	291†	350	333
Quaranti	44°45'	— 4°	273†	296	283*	Solero	44°55'	— 3°56'	102†	2.268*	2.021*
Quarngento	44°56'	— 3°57'	121†	3.620	3.527	Spigno Monferrato	44°32'	— 4° 7'	256*	6.365*	5.857
Quattòrdio	44°53'	— 4° 2'	135†	1.779	1.711	Spineto Scrivia ..	44°50'	— 3°34'	260†	834	800
Refrancore	44°56'	— 4° 6'	173*	1.103	1.053	Stazzano	44°43'	— 3°35'	225	1.794*	1.647*
Revigliasco d'Asti	44°51'	— 4°17'	203	894	791	Strevi	44°41'	— 3°55'	150	1.538*	1.408
Ricaldone	44°44'	— 3°58'	283*	1.059*	1.041	Tagliolo Belforte .	44°38'	— 3°47'	315†	3.512*	3.204
Rivalta Bòrmda	44°42'	— 3°54'	140†	1.013*	972	Tassarolo	44°43'	— 3°41'	250	720*	685
Robella	45° 6'	— 4°21'	415*	1.216	1.162	Terruggia	45° 4'	— 4°	190†	724	692
Rocca d'Arazzo .	44°52'	— 4°10'	195†	1.913	1.724	Ticineto	45° 5'	— 3°53'	102	815	783
Roccaforte Ligure	44°40'	— 3°25'	717†	2.591*	2.320	Tigliole d'Asti ...	44°53'	— 4°22'	239†	1.611	1.515
Rocca Grimalda .	44°40'	— 3°48'	273†	1.553*	1.503	Tonco	45° 2'	— 4°16'	271†	1.181	1.134
Roccaverano ...	44°35'	— 4°10'	759	2.894*	2.796	Tortona	44°53'	— 3°35'	117*	9.929	9.090*
Rocchetta Ligure	44°42'	— 3°24'	410†	5.293*	4.691	Treville	45° 5'	— 4° 5'	310†	466	447
Rocchetta Palafea	44°42'	— 4° 6'	423†	806*	782	Trisobbio	44°39'	— 3°52'	320†	884*	855
Rocchetta Tanaro	44°51'	— 4° 6'	107	1.603	1.489	Vaglio Serra	44°47'	— 4° 6'	278†	464	454*
Rosignano Monfer-rato	45° 4'	— 4° 3'	283†	1.922	1.802	Valenza	45°	— 3°48'	125†	4.583	4.153
Sala Monferrato .	45° 4'	— 4° 5'	264†	767	735	Valfenera	44°53'	— 4°29'	282	2.223	2.147
Sale	44°58'	— 3°38'	82	4.472	4.298	Valmacca	45° 6'	— 3°52'	97†	1.259	981
San Cristòforo ..	44°41'	— 3°42'	301†	360*	332	Vèsime	44°38'	— 4°13'	225	1.223*	1.196
San Damiano d'Asti	44°50'	— 4°23'	179†	4.802	4.592	Viale	44°59'	— 4°23'	261	395	390
San Giòrgio Mon-ferrato	45° 6'	— 4° 2'	281†	713	674	Viarigi	44°58'	— 4° 5'	252†	1.367	1.305
San Giòrgio Sca-rampi	44°36'	— 4°12'	635	685*	661	Vigliano d'Asti ...	44°50'	— 4°13'	279†	666	624
San Martino Al-fieri	44°49'	— 4°20'	257†	736	661	Vignale	45°	— 4° 3'	308	1.881	1.787
San Marzano Moa-sca	44°45'	— 4° 9'	301†	1.388	1.308	Vignole Borbera .	44°42'	— 3°33'	243	882*	794
San Paolo Solbrito	44°57'	— 4°28'	265	1.193	1.112	Viguzzolo	44°54'	— 3°32'	128	2.097*	1.974
San Salvatore Mon-ferrato	44°59'	— 3°53'	205	3.183	3.065	Villabella	45° 2'	— 3°52'	117†	349	337
San Sebastiano Cu-rone	44°47'	— 3°24'	336†	4.562*	4.125	Villa Corsione ...	45°	— 4°19'	287†	1.117	1.087
Sant'Agata Fòssili	44°47'	— 3°32'	425†	804	771*	Villadeati	45° 4'	— 4°17'	365	1.450	1.391
Sardigliano	44°45'	— 3°33'	265*	1.262	1.199*	Villafranca d'Asti	44°54'	— 4°25'	190*	3.325	3.169
Sarezzano	44°52'	— 3°32'	300†	1.379	1.317	Villalvèrnia	44°49'	— 3°35'	193†	875	684
Scandeluzza	45° 2'	— 4°19'	274†	900	857	Villamiròglio	45° 8'	— 4°16'	329	967	929
Scorzolengo	44°57'	— 4°10'	253†	531	507	Villanova Monfer-rato	45°10'	— 3°58'	111†	1.659	1.573
Serole	44°33'	— 4°11'	588†	1.203*	1.124	Villanuova d'Asti	44°56'	— 4°30'	260†	4.214	4.049
Serralunga di Crea	45° 6'	— 4°10'	240†	879	839	Villaromagnano ..	44°50'	— 3°33'	170†	612	586
Serravalle Scrivia	44°43'	— 3°35'	230	1.505*	1.351	Vinchio	44°48'	— 4° 8'	269†	900*	864*
Sessame	44°40'	— 4° 6'	325	873*	844	Volpedo	44°53'	— 3°28'	182†	2.763*	2.600
Sèttime	44°57'	— 4°20'	255*	668	639	Voltàggio	44°37'	— 3°36'	342†	5.233*	4.935
Sezzadio	44°47'	— 3°52'	127†	3.947	3.756						
Silvano d'Orba...	44°41'	— 3°46'	175†	1.302*	1.206						
										507.891	475.642

NOTA. — Per le cifre contraddistinte da * da † o da (a) vedansi le Avvertenze.

Coordinate geografiche, altimetria e superficie dei Comuni

C O M U N I	COORDINATE GEOGRAFICHE		ALTI-ME-TRIA m.	SUPERFICIE		C O M U N I	COORDINATE GEOGRAFICHE		ALTI-ME-TRIA m.	SUPERFICIE	
	Lati-tudine	Longi-tudine		Terri-toriale ha.	Agraria e Fores. ha.		Lati-tudine	Longi-tudine		Terri-toriale ha.	Agraria e Fores. ha.
Provincia di ANCONA											
Agugliano	43°32'	+ 0°56'	203†	2.152	2.062	Montecarotto ...	43°31'	+ 0°36'	388†	2.408	2.315
Ancona	43°37'	+ 1° 3'	106†	14.127	12.908	Montemarciano ..	43°38'	+ 0°51'	92†	2.226	2.093
Arcèvia	43°30'	+ 0°29'	535†	12.641	12.126	Monterado	43°41'	+ 0°38'	161	1.031	961
Bàrbara	43°34'	+ 0°34'	219†	1.083	1.034	Monte Roberto...	43°28'	+ 0°41'	330	1.351	1.251
Belvedere Ostrense	43°34'	+ 0°42'	251	2.891	2.782	Monte San Vito .	43°36'	+ 0°49'	135	2.108	2.008
Camerano	43°31'	+ 1° 5'	231†	1.981	1.905	Morio d'Alba ...	43°36'	+ 0°45'	199	1.912	1.848
Castellbellino	43°29'	+ 0°41'	267	592	504	Numana (a)	43°30'	+ 1°10'	56	2.728	2.559
Castel Colonna ..	43°40'	+ 0°39'	125	1.331	1.281	Offagna	43°31'	+ 0°59'	306	1.053	1.008
Castelfidardo	43°27'	+ 1° 5'	199	3.270	3.115	Òsimo	43°29'	+ 1° 2'	265†	10.542	10.035
Castelleone di Suasa	43°36'	+ 0°31'	214†	1.583	1.503	Ostra	43°36'	+ 0°42'	193	4.659	4.472
Castelplànio	43°29'	+ 0°37'	305	2.860	2.722	Ostra Vètere ...	43°36'	+ 0°36'	253	2.987	2.847
Cerreto d'Esi ...	43°19'	+ 0°31'	275	1.660	1.589	Polverigi	43°31'	+ 0°56'	140†	2.463	2.390
Chiaravalle	43°36'	+ 0°52'	22†	3.537	3.248	Ripe	43°40'	+ 0°39'	143†	1.504	1.432
Corinaldo	43°38'	+ 0°35'	203	4.832	4.605	Rosora Mergo	43°28'	+ 0°37'	381†	1.668	1.574
Cupramontana ..	43°26'	+ 0°39'	506	2.689	2.561	San Marcello	43°34'	+ 0°45'	231†	2.552	2.468
Fabriano	43°20'	+ 0°27'	325†	26.854	25.813	Santa Maria Nuova	43°29'	+ 0°51'	249†	1.604	1.729
Filottrano	43°26'	+ 0°54'	270†	7.025	6.724	Sassoferrato	43°25'	+ 0°24'	386†	13.521	13.040
Genga	43°25'	+ 0°29'	320	7.342	6.685	Senigàllia	43°42'	+ 0°45'	6†	11.509	10.868
Iesi	43°31'	+ 0°47'	96†	10.772	10.076	Serra de' Conti ..	43°32'	+ 0°35'	217	2.452	2.318
Loreto	43°26'	+ 1° 9'	127†	1.769	1.664	Serra San Quirico	43°26'	+ 0°33'	320*	4.912	4.463
Maiolati	43°28'	+ 0°39'	409	2.142	2.009	Stàffolo	43°25'	+ 0°44'	442	3.774	3.597
Monsano	43°33'	+ 0°47'	191†	1.429	1.385					193.786	183.577
										(a)	

Provincia di AOSTA

Agliè	45°21'	- 4°41'	318*	2.201	2.085	Bionaz	45°52'	- 5° 1'	1.600†	14.282	3.876
Albiano d'Ivrea .	45°26'	- 4°30'	230	1.173	1.126	Bollengo	45°28'	- 4°30'	255	1.967	1.866
Àlice Superiore ..	45°27'	- 4°40'	610*	892	824	Borgofranco d'Ivrea	45°30'	- 4°35'	253	1.723	1.529
Allain	45°48'	- 5°10'	1.251	802	774	Borgomasino	45°21'	- 4°27'	260†	1.878	1.782
Alpette	45°24'	- 4°52'	956	565	556	Brùsson	45°45'	- 4°43'	1.338†	5.534	5.152
Andrate	45°31'	- 4°34'	836†	1.239	1.198	Caluso	45°18'	- 4°33'	303†	3.953	3.796
Antey-Saint-Andrè	45°48'	- 4°51'	1.080†	1.177	1.128	Càndia Canavese	45°19'	- 4°34	286†	918	718
Aosta	45°44'	- 5° 8'	583†	17.872	16.093	Carema	45°34'	- 4°38'	349†	2.825	2.759
Arvier	45°42'	- 5°17'	780†	8.602	6.508	Cascinette d'Ivrea	45°28'	- 4°32'	240	219	200
Ayas	45°48'	- 4°46'	1.709†	12.958	7.718	Castellamonte ...	45°23'	- 4°44'	345	4.188*	3.999
Azèglio	45°25'	- 4°27'	260†	1.597	1.464	Castelnuovo Nigra	45°26'	- 4°45'	821†	3.355*	3.213
Bàiro Torre	45°23'	- 4°41'	365	1.266	1.214	Ceresole Reale ...	45°25'	- 5°13'	1.613†	17.772	10.857
Banchette	45°27'	- 4°35'	244†	217	194	Challant	45°41'	- 4°43'	785†	5.311	4.438
Bard	45°36'	- 4°42'	381†	1.555	1.402	Chambave	45°44'	- 4°54'	496†	5.526	4.684
Barone	45°19'	- 4°34'	325	400	386	Chamois	45°50'	- 4°49'	1.815†	1.449	1.287

NOTA. — Per le cifre contraddistinte da * da † o da (a) vedansi le Avvertenze.

Coordinate geografiche, altimetria e superficie dei Comuni

C O M U N I	COORDINATE GEOGRAFICHE		ALTI-ME-TRIA m.	SUPERFICIE		C O M U N I	COORDINATE GEOGRAFICHE		ALTI-ME-TRIA m.	SUPERFICIE	
	Lati-tudine	Longi-tudine		Terri-toriale ha.	Agraria e Fores. ha.		Lati-tudine	Longi-tudine		Terri-toriale ha.	Agraria e Fores. ha.
Champorcher ...	45°37'	— 4°49'	1.427†	6.846	5.371	Pont-Canavese ..	45°25'	— 4°51'	461	1.943	1.814
Châtillon	45°44'	— 4°50'	549†	5.574	4.969	Ponte San Martino	45°35'	— 4°39'	345†	2.988	2.541
Chiaverano	45°29'	— 4°33'	329†	1.198	1.125	Pratiglione	45°21'	— 4°51'	601†	801	788
Cogne	45°36'	— 5° 5'	1.534†	21.284	12.272	Prè-Saint-Didier .	45°45'	— 5°28'	1.000	3.368	2.998
Courmayeur	45°47'	— 5°28'	1.264†	20.965	8.204	Quarto Praetòria	45°44'	— 5° 3'	535†	13.056*	11.236
Cucèglio	45°21'	— 4°38'	375	687	661	Rhêmes	45°39'	— 5°17'	1.171	12.849*	6.014
Cuorgnè	45°23'	— 4°48'	413†	5.851	5.600	Ribordone	45°25'	— 4°57'	1.027†	4.322	3.619
Donnaz	45°36'	— 4°40'	322	3.423	3.364	Ronco Canavese .	45°30'	— 4°54'	956†	9.691	7.560
Doues	45°49'	— 5° 8'	1.175†	1.648	1.519	Ruèglio	45°28'	— 4°41'	674	1.531	1.504
Ètroubles	45°49'	— 5°13'	1.280†	3.913	3.313	Saint-Oyen	45°49'	— 5°14'	1.377†	939	780
Fiorano Canavese	45°28'	— 4°37'	256†	432	408	Saint-Rhèmy ...	45°50'	— 5°16'	1.619†	6.529	4.688
Frassinetto	45°26'	— 4°50'	1.046†	2.864	2.598	Saint-Vincent ...	45°45'	— 4°48'	575†	2.085	1.911
Gressoney	45°46'	— 4°37'	1.385†	13.553	8.405	Salassa	45°21'	— 4°45'	349	716	651
Ingria	45°28'	— 4°52'	827†	1.068	1.030	Salerano Canavese	45°27'	— 4°36'	247	215	206
Issiglio	45°26'	— 4°42'	485	558	539	Samone	45°26'	— 4°36'	245	251	237
Issime	45°41'	— 4°36'	939†	6.751	5.831	San Giòrgio Cana- vese	45°20'	— 4°39'	300†	2.036	1.936
Issogne	45°39'	— 4°46'	387†	2.377	2.169	San Giusto Cana- vese	45°18'	— 4°38'	264	965	900
Ivrea	45°28'	— 4°34'	267†	3.008	2.574	San Martino Cana- vese	45°23'	— 4°38'	385	1.850*	1.785
La-Magdeleine....	45°48'	— 4°50'	1.635†	890	701	Sèttimo Tavagna- sco	45°32'	— 4°37'	305*	3.188	3.017
La Thuile	45°42'	— 5°30'	1.447†	12.953	7.664	Sparone	45°24'	— 4°54'	550	2.951	2.866
Lèssolo	45°28'	— 4°38'	277	794	747	Strambino Romano	45°21'	— 4°32'	250†	5.456	5.170
Lilliana	45°37'	— 4°36'	655†	5.045	4.491	Torgnon	45°48'	— 4°53'	1.489	4.232	3.688
Locana	45°25'	— 4°59'	613†	13.274	11.237	Traversella	45°30'	— 4°42'	827†	3.952	3.646
Lugnacco	45°26'	— 4°40'	555†	482	457	Valchiusa	45°29'	— 4°40'	750*	6.069	5.566
Lusigliè	45°19'	— 4°41'	268†	511	454	Valdigna d'Aosta	45°45°	— 5°24'	920†	12.697	9.920
Masino	45°23'	— 4°29'	430	1.473	1.401	Valgrisanche	45°37'	— 5°23'	1.664†	11.328	4.249
Mazzè	45°18'	— 4°30'	323†	3.893	3.630	Valpelline	45°49'	— 5° 7'	950*	3.147	2.505
Mongiove	45°43'	— 4°47'	406	7.728	5.912	Valperga	45°22'	— 4°48'	391†	1.730	1.617
Montalenghe	45°20'	— 4°36'	360†	653	623	Valprato Soana ..	45°31'	— 4°54'	1.113†	7.157	5.440
Montalto Dora ..	45°29'	— 4°35'	247†	749	689	Valsavaranche ...	45°35'	— 5°14'	1.541†	13.903	4.320
Nus	45°44'	— 4°58'	535†	12.506*	9.006	Valtournanche ..	45°52'	— 4°49'	1.524†	11.557	6.311
Ollomont	45°50'	— 5° 8'	1.337	5.360	3.139	Verrès	45°40'	— 4°45'	381	3.699	3.443
Òrio Canavese ...	45°19'	— 4°35'	365*	712	689	Vestignè	45°23'	— 4°30'	235	1.208	1.110
Oyace	45°50'	— 5° 4'	1.367†	3.062	2.481	Vidracco	45°25'	— 4°41'	481†	316	304
Palazzo Piverone	45°26'	— 4°26'	248	1.617	1.546	Villanova Bàltea	45°42'	— 5°14'	670†	11.873*	10.112
Pavone Canavese	45°26'	— 4°36'	240	1.126	1.059	Vische	45°20'	— 4°30'	238	1.691	1.589
Pedànea	45°25'	— 4°39'	340†	1.574	1.490	Vistròrio	45°26'	— 4°40'	480	463	437
Pont-Bozet	45°36'	— 4°46'	780†	3.376	3.248						
										475.946	349.915

NOTA. — Per le cifre contraddistinte da * da † o da (a) vedansi le Avvertenze.

Coordinate geografiche, altimetria e superficie dei Comuni

COMUNI	COORDINATE GEOGRAFICHE		ALTIMETRIA m.	SUPERFICIE		COMUNI	COORDINATE GEOGRAFICHE		ALTIMETRIA m.	SUPERFICIE	
	Latitudine	Longitudine		Terr. totale ha.	Agraria e Forst. ha.		Latitudine	Longitudine		Terr. totale ha.	Agraria e Forst. ha.
Acciiano	42°10'	+ 1°15'	580*	3.236	3.137	Collelungo	41°53'	+ 1° 7'	916†	5.540*	5.504
Ajelli	42° 4'	+ 1° 8'	1.030	3.508*	3.208	Collepetro	42°13'	+ 1°19'	820*	3.425	3.356
Alfedena	41°44'	+ 1°34'	898	4.027	3.934	Cortino	42° 7'	+ 1°23'	330*	2.012	1.942
Anversa degli Abruzzi	41.50'	+ 1°21'	600*	3.178	3.123	Fagnano Alto	42°15'	+ 1° 7'	680	2.448	2.376
Aquila degli Abruzzi	42°21'	+ 0°56'	721†	57.670	56.100	Fontecchio	42°13'	+ 1° 9'	695†	2.369	2.305
Ateleta	41°51'	+ 1°44'	775*	4.169	4.069	Fossa	42°17'	+ 1° 2'	640†	863	824
Avezzano	42° 1'	+ 0°58'	697	6.359*	6.151	Gagliano Aterno	42° 7'	+ 1°14'	650	3.386	3.167
Balsorano	41°48'	+ 1° 7'	430†	6.234*	6.030	Giola del Marsi	41°57'	+ 1°14'	725	4.889*	4.725*
Barete	42°27'	+ 0°49'	780*	2.433	2.370	Goriano Sicoli	42° 4'	+ 1°18'	715	2.177	2.133
Bartoliano	42°19'	+ 1° 8'	940	7.856	7.741	Introdacqua	42°	+ 1°26'	650	3.697	3.629
Barrea	41°45'	+ 1°32'	1.066	8.696	8.597	Lecce nel Marsi	41°55'	+ 1°13'	745†	6.509*	6.467
Bisegna	41°55'	+ 1°18'	1.210†	4.615	4.279	Luceo ne' Marsi	41°57'	+ 1° 1'	675	3.999*	3.931
Bugnara	42° 1'	+ 1°24'	590	2.577	2.494	Magliano de' Marsi	42° 5'	+ 0°54'	728	6.915*	5.572
Cagnano Amterno	42°27'	+ 0°47'	847	6.298	6.103	Massa d'Albe	42° 6'	+ 0°56'	865	9.779*	7.307
Calascio	42°19'	+ 1°14'	1.195	3.954	3.736	Monteprincipe	42°31'	+ 0°47'	948†	10.439	10.097
Campo di Giove	42°	+ 1°35'	1.064	3.045	2.998	Morino	41°51'	+ 0°56'	550	5.288*	5.040
Campotosto	42°38'	+ 0°55'	1.425	5.158	5.028	Morino	42°14'	+ 1°16'	751	4.212	4.136
Cantico	41°56'	+ 0°57'	831	1.538*	1.430	Navevili	42°17'	+ 1° 1'	850†	2.354	2.290
Cassano	42°	+ 1°33'	835†	4.021	3.952	Ocre	42°19'	+ 1°18'	531†	4.336	4.250
Castelnuovo	41°57'	+ 0°55'	715	5.650*	5.553	Opi	41°46'	+ 1°22'	1.250	4.987	4.894*
Castellano	42°31'	+ 0°50'	900	3.063	2.907	Orcoli	42° 2'	+ 0°35'	809	1.783*	1.651
Caporciano	42°15'	+ 1°13'	825	1.329	1.796	Ortona de' Marsi	41°59'	+ 1°16'	1.043†	7.322*	4.439*
Capradocia	42°	+ 0°49'	1.000	6.113*	5.979	Orthocchio	41°57'	+ 1°11'	680	3.562	3.516*
Carapelle Calvatino	42°17'	+ 1°13'	910†	1.448	1.376	Ovindoli	42° 8'	+ 1° 8'	1.330†	5.918*	5.815
Cassoli	42° 6'	+ 0°38'	640	9.866*	9.534	Pacentro	42° 2'	+ 1°32'	650†	7.210	7.028
Castel del Monte	42°21'	+ 1°16'	1.310	5.733	5.579	Pesceto	42° 3'	+ 0°38'	805*	3.794*	3.720
Castel di Terzi	42° 6'	+ 1°17'	525	1.879	1.820	Pescasseroli	41°48'	+ 1°20'	1.167†	9.124*	7.399*
Castel di Sangro	41°47'	+ 1°39'	840	8.405	8.130	Pescina	42° 1°	+ 1°12'	710*	6.276	4.885*
Castellafiume	41°59'	+ 0°52'	850	2.527*	2.462	Pescocostanzo	41°53'	+ 1°36'	1.357†	5.225	5.159
Castelvecchio Calvatino	42°13'	+ 1°14'	1.071†	1.509	1.425	Pettorano sul Gizio	41°58'	+ 1°30'	630	6.238	6.104
Castelvecchio Sudauno	42° 5'	+ 1° 5'	800	9.790*	8.375*	Pizzoli	42°26'	+ 0°51'	728	5.610	5.455
Cerchio	42° 3'	+ 1° 9'	834†	2.011	1.745	Prata d'Ansidonia	42°19'	+ 1° 5'	760	1.162	1.123
Chivra d'Antino	41°53'	+ 1° 1'	904†	2.504*	2.391	Prata d'Ansidonia	42°16°	+ 1° 9'	847	1.966	1.918
Chivrella Alfedena	41°46'	+ 1°29'	1.110	2.950	2.912	Prezza	42° 3'	+ 1°22'	480	1.971	1.910
Chivrella Roveto	41°54'	+ 0°58'	517†	4.314*	4.177	Raiano	42° 6'	+ 1°21'	395	2.910	2.833
Coonillo	42° 1'	+ 1°19'	865*	3.172	3.003*	Rivisondoli	41°52'	+ 1°36'	1.315	3.165	3.110
Collarmele	42° 3'	+ 1°10'	830†	2.370	1.950*	Roccacasale	42° 7'	+ 1°26'	572	1.723	1.680

NOTA — Per le cifre contraddistinte da * da 1° 0 da (s) vedansi le avvertenze.

Coordinate geografiche, altimetria e superficie dei Comuni

COMUNI	COORDINATE GEOGRAFICHE		ALTIMETRIA m.	SUPERFICIE		COMUNI	COORDINATE GEOGRAFICHE		ALTIMETRIA m.	SUPE Terri- toriale ha.
	Latitudine	Longitudine		Terri- toriale ha.	Agraria e Fores. ha.		Latitudine	Longitudine		
Rocca di Botte ..	42° 1'	+ 0° 37'	750†	2.894*	2.851	Scurcola Marsicana	42° 3'	+ 0° 53'	730†	3.293*
Rocca di Cambio	42° 14'	+ 1° 2'	1.434†	2.762	2.712	Secinaro	42° 9'	+ 1° 13'	859†	3.205
Rocca di Mezzo ..	42° 12'	+ 1° 4'	1.329	8.714	8.460	Sulmona	42° 2'	+ 1° 28'	403†	5.823
Rocca Pia	41° 56'	+ 1° 31'	1.050†	4.480	4.428	Tagliacozzo	42° 4'	+ 0° 47'	780†	9.714*
Roccaraso	41° 50'	+ 1° 36'	1.236†	4.995	4.916	Tione degli Abruzzi	42° 12'	+ 1° 11'	600†	1.521
San Demètrio ne' Vestini	42° 17'	+ 1° 5'	672†	2.956	2.856	Tornimparte	42° 17'	+ 0° 51'	886†	6.587
San Pio delle Cà- mere	42° 17'	+ 1° 12'	831†	1.727	1.677	Trasacco	41° 57'	+ 1° 5'	691†	5.128*
Sante Marie	42° 6'	+ 0° 45'	855*	4.147*	4.099	Villalago	41° 56'	+ 1° 23'	920*	3.528
Santo Stèfano di Sessano	42° 21'	+ 1° 11'	1.251†	3.529	3.158	Villa Santa Lucia degli Abruzzi	42° 19'	+ 1° 19'	855†	2.103
San Vincenzo Valle Roveto	41° 50'	+ 1° 5'	584†	5.028*	4.717	Villa Vallelonga .	41° 52'	+ 1° 10'	945*	6.900*
Scanno	41° 54'	+ 1° 25'	1.030	13.404	13.245	Villetta Barrea ..	41° 46'	+ 1° 29'	985*	2.054
Scontrone	41° 44'	+ 1° 35'	1.038	2.138	2.043	Vittorito	42° 7'	+ 1° 21'	377	1.404
Scoppito	42° 22'	+ 0° 48'	800†	5.304	5.186					
										503.380
										478.462

Provincia di AREZZO

Anghiari	43° 32'	- 0° 23'	429	13.051*	12.447	Loro Ciuffenna ...	43° 35'	- 0° 49'	330†	8.632*	7.915
Arezzo	43° 27'	- 0° 34'	296†	38.457	37.020*	Lucignano	43° 16'	- 0° 42'	392†	4.490	4.277
Badia Tedalda....	43° 42'	- 0° 15'	756	11.888*	11.378	Marciano	43° 18'	- 0° 40'	320	2.374	2.276
Bibbiena	43° 41'	- 0° 38'	425†	8.631*	8.162	Montemignaiò ...	43° 44'	- 0° 49'	811	2.561*	2.392
Bucine	43° 28'	- 0° 50'	251	13.102*	12.786	Monte San Savino.	43° 19'	- 0° 43'	330*	8.968	8.522†
Capolona	43° 34'	- 0° 36'	506†	4.740	4.581*	Montevarchi	43° 31'	- 0° 53'	144	5.678	5.431
Caprese Michelàn- gelo	43° 38'	- 0° 28'	653	6.649*	6.298	Ortignano Rag- giolo	43° 40'	- 0° 42'	483†	3.657*	3.477
Castel Focognano .	43° 39'	- 0° 39'	451†	5.597*	5.205	Pèrgine Valdarno.	43° 28'	- 0° 45'	376	4.668	4.552
Castelfranco di So- pra	43° 37'	- 0° 53'	280	3.764*	3.601	Pian di Scò.....	43° 38'	- 0° 54'	350†	1.809*	1.685
Castel San Niccolò	43° 44'	- 0° 45'	376	8.355*	7.954	Pieve Santo Stè- fano	43° 40'	- 0° 24'	431	15.581*	14.374
Castiglion Fibocchi	43° 31'	- 0° 41'	301	2.570	2.486*	Poppi.....	43° 43'	- 0° 41'	437	9.683*	9.321
Castiglion Fioren- tino	43° 20'	- 0° 31'	345	11.121*	10.797	Pratovècchio Stia.	43° 47'	- 0° 43'	420	13.804*	13.320†
Cavriglia	43° 31'	- 0° 57'	312†	6.067*	5.845	San Giovanni Val- darno	43° 33'	- 0° 55'	134†	2.139	1.986†
Chitignano	43° 39'	- 0° 34'	526†	1.496*	1.453	Sansepolcro	43° 34'	- 0° 18'	330†	9.149*	8.659
Chiusi della Verna.	43° 41'	- 0° 30'	960†	10.277*	9.469	Sestino	43° 42'	- 0° 9'	495†	7.568*	7.777
Civitella in Val di Chiana	43° 25'	- 0° 43'	523†	10.040	9.676	Subbiano	43° 34'	- 0° 35'	266	7.523	7.502*
Cortona	43° 16'	- 0° 28'	650†	34.236*	32.499	Talla	43° 36'	- 0° 33'	349	6.008*	5.540
Fojano della Chia- na	43° 15'	- 0° 38'	318	4.081	3.830	Terranova Braccio- lini	43° 33'	- 0° 51'	156	8.537	8.186
Laterina	43° 30'	- 0° 44'	238	2.402	2.311*						
										320.048	
										304.949†	

Provincia di ÀSCOLI PICENO

Acquasanta	42° 46'	+ 0° 57'	302	13.805	13.171	Appignano del Tronto	42° 53'	+ 1° 9'	194	2.299	2.077
Acquaviva Picena.	42° 56'	+ 1° 21'	360 *	2.089	1.934	Arquata del Tron- to	42° 46'	+ 0° 50'	740	9.223	9.011*
Altidona.....	43° 6'	+ 1° 20'	223 †	1.309*	1.127	Àscoli Piceno	42° 51'	+ 1° 7'	153	15.606	13.906*
Amàndola	42° 58'	+ 0° 54'	550	6.893*	6.614	Belmonte Piceno..	43° 5'	+ 1° 5'	310	1.075*	945

NOTA — Per le cifre contraddistinte da * da † o da (a) vedansi le Avvertenze.

Coordinate geografiche, altimetria e superficie dei Comuni.

COMUNI	COORDINATE GEOGRAFICHE		ALTI-METRIA m.	SUPERFICIE		COMUNI	COORDINATE GEOGRAFICHE		ALTI-METRIA m.	SUPERFICIE	
	Latitudine	Longitudine		Territoriale ha.	Agraria e Fores. ha.		Latitudine	Longitudine		Territoriale ha.	Agraria e Fores. ha.
Campofilone	43° 4'	+ 1°21'	201	1.218*	1.110	Monteleone di Fer- mo	43° 2'	+ 1° 4'	426	828*	756
Carassai	43° 1'	+ 1°13'	370	2.207*	2.049	Montelparo	43° 1'	+ 1° 5'	585	2.116*	2.048
Castel di Lama ...	42°52'	+ 1°15'	201	1.097	1.020*	Montemonaco	42°53'	+ 0°52'	987†	6.816*	5.811
Castignano	42°56'	+ 1°10'	474	3.850*	3.245	Monteprandone...	42°55'	+ 1°23'	273	3.754	3.222
Castorano	42°53'	+ 1°16'	280	1.409	1.261	Monte Rinaldo ...	43° 1'	+ 1° 7'	485	823*	761
Colli del Tronto ..	42°52'	+ 1°18'	168	594	532*	Monterubbiano ..	43° 5'	+ 1°15'	463	3.226*	3.018
Comunanza (a) ...	42°57'	+ 0°57'	448	5.362*	5.122	Monte San Pie- tràngeli	43°11'	+ 1° 7'	242	1.810*	1.698
Cossignano	42°59'	+ 1°14'	400	1.505	1.365*	Monte Urano	43°12'	+ 1°13'	252	1.656*	1.558
Cupra Marittima	43° 1'	+ 1°24'	7	1.733	1.649*	Monte Vidon Com- batté	43° 4'	+ 1°10'	398	1.090*	1.004
Falerone	43° 6'	+ 1° 1'	432†	2.477*	2.290	Monte Vidon Cor- rado	43° 7'	+ 1° 1'	428	602*	537
Fermo	43° 9'	+ 1°15'	319†	12.190*	11.211	Montottone	43° 3'	+ 1° 7'	277	1.648*	1.502
Folignano	42°49'	+ 1°10'	319	1.477	1.390*	Moresco	43° 5'	+ 1°16'	405	633	581*
Force	42°57'	+ 1° 2'	690	3.420	3.235	Offida	42°55'	+ 1°14'	293	4.922	4.480*
FrancaVilla d'Ete.	43°11'	+ 1° 5'	234	1.029*	940	Ortezzano	43° 1'	+ 1° 9'	301	650*	594
Grottammare	42°59'	+ 1°25'	4†	1.738*	1.516*	Palmiano	42°53'	+ 1°	541	1.306	1.174
Grottazzolina	43° 6'	+ 1° 9'	227	902*	805	Pedaso	43° 5'	+ 1°23'	4	394*	382
Lapedona	43° 6'	+ 1°18'	264†	1.481	1.366	Petricoli	43° 3'	+ 1°12'	353	2.428*	2.167
Magliano di Tenna	43° 8'	+ 1° 8'	237	846*	692	Ponzano di Fermo	43° 6'	+ 1°11'	248†	1.359*	1.298
Maltignano	42°49'	+ 1°14'	307	816	773*	Porto San Giòrgio.	43°10'	+ 1°20'	3†	1.003*	878
Massa Fermana ..	43° 9'	+ 1° 1'	345	776*	725	Rapagnano	43° 9'	+ 1° 8'	316	1.176*	1.112
Massignano	43° 2'	+ 1°20'	254	1.630	1.470*	Ripatransone	43°	+ 1°18'	494	7.451*	6.807
Monsampietro Mò- rico	43° 3'	+ 1° 6'	239†	959*	887	Roccafluvione ...	42°51'	+ 1° 1'	317*	5.979*	5.636
Monsampolo del Tronto	42°53'	+ 1°20'	184	1.547	1.398	Rotella	42°57'	+ 1° 6'	389	2.718*	2.492
Montalto delle Marche	42°59'	+ 1° 9'	512	3.492*	3.086	San Benedetto del Tronto	42°57'	+ 1°25'	6	1.425	1.218*
Montappone	43° 8'	+ 1° 2'	370†	1.040*	946	Santa Vittòria in Matenano	43° 1'	+ 1° 2'	625†	2.564*	2.396
Montedinove ...	42°58'	+ 1° 8'	561	1.180*	1.053	Santelpidio a Mare	43°13'	+ 1°14'	251	6.823*	6.071
Montefalcone Ap- pennino	42°59'	+ 1°	758†	1.667*	1.577	Servigliano	43° 4'	+ 1° 2'	215	1.837*	1.680
Montefiore dell'Aso	43° 3'	+ 1°17'	411	2.809	2.562	Smerillo	43°	+ 0°59'	794†	1.051*	995
Montefortino	42°56'	+ 0°53'	639	7.894*	7.623	Spinètolì	42°53'	+ 1°19'	177	1.242	994
Montegallo	42°50'	+ 0°51'	863†	4.857	4.503	Torre San Patrizio	43°11'	+ 1° 9'	225	1.231*	1.184
Monte Giberto ...	43° 5'	+ 1°10'	322	1.281*	1.146	Venarotta	42°52'	+ 1° 2'	421	3.004	2.821
Montegiòrgio	43° 7'	+ 1° 5'	415	4.717*	4.451						
MonteGranaro	43°13'	+ 1°10'	277	3.133*	2.851						
										208.468	191.356

Provincia di AVELLINO.

Aiello del Sabato ..	40°53'	+ 2°22'	440	1.456	1.408	Atripalda	40°55'	+ 2°23'	290	860	788
Altavilla Irpina ...	41°	+ 2°19'	350	1.410	1.343	Avella	40°57'	+ 2° 9'	200	3.038	2.966
Andretta	40°55'	+ 2°52'	850	4.361	4.173	Avellino	40°54'	+ 2°20'	351	3.038	2.851
Aquilònia	40°59'	+ 3° 2'	665	5.562	5.362	Bagnoli Irpino....	40°49'	+ 2°37'	654	6.690	6.616
Ariano Irpino	41° 9'	+ 2°38'	809†	18.552	17.883	Balano	40°57'	+ 2° 9'	190	1.225	1.199

NOTA — Per le cifre contraddistinte da * da † o da (a) vedansi le Avvertenze.

Coordinate geografiche, altimetria e superficie dei Comuni.

C O M U N I	COORDINATE GEOGRAFICHE		ALTI-ME-TRIA m.	SUPERFICIE		C O M U N I	COORDINATE GEOGRAFICHE		ALTI-ME-TRIA m.	SUPERFICIE	
	Lati-tudine	Longi-tudine		Terri-toriale ha.	Agraria e Fores. ha.		Lati-tudine	Longi-tudine		Terri-toriale ha.	Agraria e Fores. ha.
Bellizzi	40° 53'	+ 2° 20'	385	3	—	Montaguto	41° 15'	+ 2° 48'	730†	1.821	1.697
Bisaccia	41°	+ 2° 55'	820	10.141	9.751	Montecalvo Irpino	41° 11'	+ 2° 34'	623†	5.353	5.040
Bonito	41° 5'	+ 2° 33'	515	1.862	1.769	Montefalcione	40° 57'	+ 2° 25'	560†	1.515	1.457
Cairano	40° 53'	+ 2° 54'	811†	1.383	1.255	Monteforte Irpino	40° 53'	+ 2° 15'	525	2.670	2.575
Calabritto	40° 47'	+ 2° 45'	460†	5.177	4.682	Montefrèdane	40° 57'	+ 2° 21'	602†	942	912
Calitri	40° 54'	+ 2° 59'	550	10.088	9.415	Montefusco	41° 2'	+ 2° 24'	707†	1.239	1.183
Càndida	40° 56'	+ 2° 25'	600	543	518	Montella	40° 50'	+ 2° 34'	550*	8.392	8.173
Caposele	40° 48'	+ 2° 46'	415†	2.507	2.430	Montemarano	40° 55'	+ 2° 32'	820	3.376	3.262
Capriglia	40° 57'	+ 2° 19'	570	738	708	Montemiletto	41°	+ 2° 27'	576	2.147	2.048
Carife	40° 1'	+ 2° 45'	730*	1.662	1.592	Monteverde	40° 59'	+ 3° 5'	740	3.923	3.639
Casàlbore	41° 14'	2° 33'	570	2.798	2.608	Montoro Inferiore	40° 49'	+ 2° 18'	195	1.949	1.856
Cassano Irpino ...	40° 52'	+ 2° 34'	550	1.234	1.191	Montoro Superiore	40° 49'	+ 2° 21'	240	2.044	1.972
Castel Baronia ...	41° 2'	+ 2° 44'	640†	1.534	1.443	Morra Irpino	40° 55'	+ 2° 47'	825	3.020	2.820
Castelfranci	40° 55'	+ 2° 35'	450	1.183	1.122	Mugnano del Car- dinale	40° 56'	+ 2° 11'	286	1.214	1.199
Castelvètere di Calore	40° 55'	+ 2° 32'	750	1.706	1.649	Nusco	40° 53'	+ 2° 37'	900	5.346	5.140
Cervinara	41° 1'	+ 2° 9'	284	2.920	2.827	Ospedaletto d'Al- pino	40° 56'	+ 2° 17'	730	562	537
Chianche	41° 2'	+ 2° 20'	391†	993	926	Pago del Vallo di Lauro	40° 53'	+ 2° 9'	132	476	454
Chiusano di San Domènico	40° 55'	+ 2° 27'	680*	2.456	2.395	Parolise	40° 55'	+ 2° 25'	550*	324	311
Contrada	40° 51'	+ 2° 19'	420	1.031	1.002	Paternòpoli	40° 58'	+ 2° 34'	490†	1.827	1.729
Conza della Cam- pania	40° 52'	+ 2° 52'	608	5.214	4.809	Pietradefusi	41° 2'	+ 2° 25'	400	2.328	2.113
Domicella	40° 52'	+ 2° 8'	210	650	609	Pietrastornina ...	40° 59'	+ 2° 16'	570	1.581	1.532
Flumeri	41° 4'	+ 2° 41°	638	3.431	3.193	Prata di Principa- to Ultra	40° 59'	+ 2° 23'	310†	1.078	1.019
Fontanarosa	41°	+ 2° 34'	480	1.675	1.613	Pràtola Serra	40° 59'	+ 2° 24'	300	885	841
Forino	40° 51'	+ 2° 17'	429†	2.049	1.986	Quadrelle	40° 56'	+ 2° 11'	290*	692	678
Frigento	41°	+ 2° 38'	911†	3.775	3.604	Quindici	40° 51'	+ 2° 11'	245	3.724	3.642
Gesualdo	41°	+ 2° 37'	650	2.714	2.587	Roccabascerana ..	41° 1'	+ 2° 15'	420	1.242	1.186
Greci	41° 14'	+ 2° 43'	821†	3.058	2.959	Rocca San Felice.	40° 57'	+ 2° 42'	750	1.428	1.335
Grottaminarda ...	41° 4'	+ 2° 36'	405	2.393	2.740	Rocchetta San- t'Antonio	41° 6'	+ 3°	620	7.190	6.906
Grottolella	40° 58'	+ 2° 20'	596	712	690	Rotondi	41° 1'	+ 2° 8'	273	782	758
Guàrdia Lombardi	40° 57'	+ 2° 45'	998†	5.561	5.152	Salza Irpina	40° 55'	+ 2° 26'	535	1.293	1.251
Lacedonia	41° 3'	+ 2° 58'	736†	8.157	7.858	San Mango sul Ca- lore	40° 57'	+ 2° 31'	475	1.453	1.366
Lapio	40° 58'	+ 2° 29'	595	1.503	1.420	San Martino Valle Caudina	41° 1'	+ 2° 12'	320	2.279	2.203
Lauro	40° 52'	+ 2° 10'	192	1.110	1.086	San Michele di Serino	40° 52'	+ 2° 24'	360	447	425
Lioni	40° 52'	+ 2° 44'	545†	4.617	4.449	San Nicola Baro- nia	41° 3'	+ 2° 45'	615	687	662
Luogosano	40° 59'	+ 2° 32'	375	603	558	San Potito Ultra	40° 55'	+ 2° 24'	517	454	431
Manocalzati	40° 56'	+ 2° 23'	445	854	815	San Sòssio Baro- nia	41° 4'	+ 2° 45'	655	1.908	1.807
Marzano di Nola ..	40° 54'	+ 2° 7'	148†	462	444	Santa Lucia di Serino	40° 52'	+ 2° 25'	395*	387	370
Melito Irpino	41° 6'	+ 2° 34'	235	2.073	1.986	Sant'Andrea di Conza	40° 50'	+ 2° 55'	670†	644	589
Mercogliano	40° 55'	+ 2° 18'	550	1.976	1.902	Sant'Angelo Al- l'Esca	41°	+ 2° 32'	473†	539	518
Mirabella Eclano ..	41° 2'	+ 2° 32'	377	3.392	3.236	Sant'Angelo a Scala	40° 48'	+ 2° 17'	595	1.048	1.025

NOTA — Per le cifre contraddistinte da * da † o da (a) vedansi le Avvertenze.

Coordinate geografiche, altimetria e superficie dei Comuni.

C O M U N I	COORDINATE GEOGRAFICHE		ALTIME-TRIA m.	SUPERFICIE		C O M U N I	COORDINATE GEOGRAFICHE		ALTIME-TRIA m.	SUPERFICIE	
	Lati- tudine	Longi- tudine		Terri- toriale ha.	Agraria e Fores. ha.		Lati- tudine	Longi- tudine		Terri- toriale ha.	Agraria e Fores. ha.
Sant'Angelo de' Lombardi	40°55'	+ 2°43'	870†	5.476	5.244	Taurasi.....	41°	+ 2°30'	365	1.440	1.366
Santa Paolina	41° 1'	+ 2°23'	550†	836	797	Teora	40°51'	+ 2°48'	660	2.308	2.212
Sant'Arcangelo Tri- monte	41°10'	+ 2°29'	363†	979	935	Torella de' Lom- bardi	40°56'	+ 2°39'	605	2.629	2.528
Santo Stéfano del Sole	40°53'	+ 2°25'	547	1.077	1.041	Torre le Nocelle	41° 1'	+ 2°27'	422	1.010	969
Savignano di Pùg- lia	41°13'	+ 2°43'	718†	3.821	3.658	Trevico	41° 2'	+ 2°47'	1.090†	4.011	3.877
Senérchia	40°44'	+ 2°44'	540	3.599	3.547	Tufo	41°	+ 2°22'	250	597	556
Serino	40°51'	+ 2°24'	415	5.217	5.107	Vallata	41° 2'	+ 2°48'	870	4.767	4.538
Sirignano	40°57'	+ 2°10'	267	625	614	Villamaina	40°58'	+ 2°38'	570†	908	844
Solofra	40°49'	+ 2°23'	360*	2.192	2.103	Villanova del Bat- tista	41° 6'	+ 2°42'	742†	2.003	1.922
Sperone	40°57'	+ 2° 9'	163	353	340	Volturnara Irpina	40°52'	+ 2°27'	690*	3.276	3.191
Sturno	41° 1'	+ 2°39'	640*	1.667	1.549	Zàngoli	41° 7'	+ 2°45'	610	1.913	1.859
Summonte	40°56'	+ 2°17'	755	1.244	1.211						
Taurano	40°53'	+ 2°11'	311	988	969						
										285.715	278.208

Provincia di BARI

Acquaviva delle Fonti	40°53'	+ 4°23'	297	13.101	12.801	Loseto	41° 2'	+ 4°23'	97*	693	678
Adelfa	41°	+ 4°24'	151	2.973	2.888	Minervino Murge .	41° 5'	+ 3°37'	445	25.589	25.136
Alberobello	40°47'	+ 4°47'	416	4.031	3.897	Modugno	41° 4'	+ 4°19'	79†	3.190	3.108
Altamura	40°49'	+ 4° 0'	473†	42.783	41.686	Mola di Bari.....	41° 3'	+ 4°38'	5	5.067	4.886
Andria	41°13'	+ 3°50'	151†	39.982	39.510	Molfetta	41°12'	+ 4° 8'	16	5.823	5.599
Bari (a).....	41° 7'	+ 4°25'	5†	10.354	9.726	Monòpoli	40°57'	+ 4°50'	9	15.632	15.078
Barletta	41°19'	+ 3°49'	15†	14.748	14.165	Noci	40°47'	+ 4°40'	420†	14.852	14.521
Biscèglie.....	41°14'	+ 4° 3'	16	6.847	6.651	Noicàttaro (a)....	41° 1'	+ 4°32'	99	4.389	4.268
Bitetto	41° 2'	+ 4°17'	139†	3.361	3.278	Palo del Colle....	41° 3'	+ 4°15'	177†	7.908	7.749
Bitonto	41° 6'	+ 4°14'	118†	17.283	16.921	Polignano a Mare	40°59'	+ 4°46'	24	6.250	6.043
Bitritto	41° 2'	+ 4°22'	102†	1.767	1.727	Putignano	40°50'	+ 4°40'	374	9.913	9.611
Canosa di Pùglia	41°13'	+ 3°36'	154	14.958	14.408	Rutigliano	41°	+ 4°33'	122	5.325	5.210
Capurso	41° 2'	+ 4°18'	74†	1.488	1.436	Ruvo di Pùglia ...	41° 6'	+ 4° 2'	260	22.202	21.848
Casamàssima	40°57'	+ 4°28'	223†	7.745	7.590	Sammichele di Bari	40°53'	+ 4°29'	281	3.387	3.310
Cassano delle Mur- ge	40°53'	+ 4° 19'	341	8.936	8.782	Sannicandro di Bari	41°	+ 4°20'	183	5.599	5.489
Castellana	40°53'	+ 4°43'	285†	6.796	6.618	Santèramo in Colle	40°47'	+ 4°18'	503†	14.335	13.989
Cellammare	41° 1'	+ 4°28'	110	586	572	Spinazzola	40°58'	+ 3°38'	435	18.262	17.809
Conversano	40°58'	+ 4°39'	219	12.689	12.407	Terlizzi	41° 7'	+ 4° 5'	191†	6.830	6.633
Corato	41° 9'	+ 3°57'	230†	16.773	16.421	Toritto	40°59'	+ 4°13'	233†	7.457	7.231
Giòia del Colle ...	40°47'	+ 4°28'	360	20.647	20.185	Trani	41°16'	+ 3°57'	7	10.205	9.888
Giovinazzo.....	41°11'	+ 4°13'	8	4.367	4.226	Triggiano (a)....	41° 3'	+ 4°28'	60†	2.116	2.045
Gravina di Pùglia	40°49'	+ 3°57'	350*	42.431	41.701	Turi	40°54'	+ 4°34'	250†	7.076	6.909
Grumo Àppula ...	41°	+ 4°15'	180	9.821	9.596	Valenzano	41° 2'	+ 4°25'	89†	1.576	1.521
Locorotondo	40°45'	+ 4°52'	410	4.750	4.553					512.878	500.299

NOTA — Per le cifre contraddistinte da * da † o da (a) vedansi le Avvertenze.

Coordinate geografiche. altimetria e superficie dei Comuni.

C O M U N I	COORDINATE GEOGRAFICHE		ALTI-ME-TRIA m.	SUPERFICIE		C O M U N I	COORDINATE GEOGRAFICHE		ALTI-ME-TRIA m.	SUPERFICIE	
	Latitudine	Longitudine		Territoriale ha.	Agraria e Fores. ha.		Latitudine	Longitudine		Territoriale ha.	Agraria e Fores. ha.
Provincia di BELLUNO											
Agordo	46° 16'	- 0° 24'	611†	2.522*	1.957*	Pedavena	46° 2'	- 0° 34'	359†	2.491	2.424*
Alano di Piave....	45° 54'	- 0° 32'	308†	3.645	3.480*	Perarolo	46° 23'	- 0° 5'	532†	4.383*	3.810*
Àleghe	46° 24'	- 0° 25'	979†	2.975*	2.400*	Pieve d'Alpago..	46° 10'	- 0° 5'	690†	2.439*	2.228*
Arsiè	45° 59'	- 0° 41'	314†	6.480*	6.180*	Pieve di Cadore ..	46° 25'	- 0° 4'	878†	6.689*	5.583*
Auronzo	46° 33'	0°	860	22.049*	16.367*	Ponte nell'Alpi ...	46° 11'	- 0° 10'	392	5.789*	5.015*
Belluno	46° 8'	- 0° 14'	383†	14.663*	13.050*	Puos d'Alpago ...	46° 8'	- 0° 5'	419	1.357*	1.200*
Borca	46° 26'	- 0° 14'	909†	2.761*	2.178*	Quero	45° 55'	- 0° 31'	283*	2.825	2.704*
Calalzo	46° 26'	- 0° 4'	806†	4.398*	2.715*	Rivamonte	46° 15'	- 0° 25'	973	2.299*	2.018*
Castello Lavazzo	46° 17'	- 0° 9'	509	1.892*	1.700*	Rocca Pietore....	46° 26'	- 0° 28'	1.170*	7.638*	5.916*
Cencenighe	46° 21'	- 0° 29'	765	1.824*	1.624*	San Gregorio nelle	46° 6'	- 0° 25'	527†	1.896	1.826*
Cesiomaggiore ...	46° 5'	- 0° 27'	479†	8.204	7.326*	Alpi San Nicolò di Co-	46° 34'	+ 0° 4'	1.062	2.419*	2.188*
Chies d'Alpago ...	46° 10'	- 0° 3'	718†	4.465*	3.828*	mèlico San Pietro Cadore.	46° 34'	+ 0° 8'	1.038†	5.218*	5.038*
Cibiana.....	46. 23'	- 0° 10'	985	2.083*	1.763*	Santa Giustina ...	46° 5'	- 0° 24'	307†	3.588	2.871*
Colle Santa Lucia .	46° 27'	- 0° 25'	1439†	1.525	1.441*	San Tomaso	46° 23'	- 0° 28'	1.081†	1.926*	1.796*
Comèlico Superiore	46° 36'	+ 0° 2'	1210†	9.618*	8.372*	Santo Stéfano di	46° 33'	+ 0° 5'	908†	9.946*	8.471*
Cortina d'Ampezzo	46° 32'	- 0° 18'	1210†	25.457	17.436*	Cadore San Vito di Cadore	46° 27'	- 0° 14'	1.011†	5.938*	3.664*
Danta	46° 34'	+ 0° 4'	1396†	796*	771*	Sappada	46° 34'	+ 0° 14'	1.257	6.404*	4.945*
Domegge	46° 27'	- 0° 2'	775	5.143*	4.299*	Sèdico	46° 6'	- 0° 21'	316†	9.164*	7.568*
Falcade	46° 21'	- 0° 35'	1175	5.295*	4.301*	Selva di Cadore ..	46° 27'	- 0° 24'	1.317†	3.278*	3.050*
Farra d'Alpago ...	46° 7'	- 0° 5'	425	4.191*	3.850*	Seren del Grappa .	45° 59'	- 0° 36'	387†	6.195*	6.081*
Feltre	46° 1'	- 0° 32'	325	10.060	9.556*	Sospirolo	46° 8'	- 0° 22'	453†	6.456*	4.828*
Fonzaso	46° 1'	- 0° 39'	327	2.731*	2.580*	Sovèzene	46° 12'	- 0° 8'	427†	1.460*	1.263*
Forno di Canale	46° 21'	- 0° 32'	976†	4.625*	3.621*	Sovramonte	46° 2'	- 0° 39'	616	4.978*	4.759*
Forno di Zoldo ...	46° 20'	- 0° 16'	848	8.077*	6.943*	Taibon.....	46° 17'	- 0° 26'	628†	9.177*	6.617*
Gosaldo	46° 13'	- 0° 29'	1141†	4.915*	4.314*	Tambre d'Alpago .	46° 7'	- 0° 1'	921†	4.482*	4.307*
Lamon	46° 2'	- 0° 42'	594	5.463*	5.115*	Trichiana	46° 4'	- 0° 19'	347†	4.365*	4.117*
La Valle	46° 16'	- 0° 23'	816	4.865*	4.233*	Vallada	46° 22'	- 0° 31'	1.035	1.308*	1.194*
Lentiai	46° 2'	- 0° 25'	260†	3.762	3.313*	Valle di Cadore ...	46° 25'	- 0° 7'	838	4.175*	3.666*
Limana	46° 5'	- 0° 18'	364	3.947*	3.587*	Vas	45° 56'	- 0° 30'	218†	1.776	1.566*
Livinalongo (a) ..	46° 29'	- 0° 28'	1465	9.994	9.023*	Vigo di Cadore....	46° 30'	0°	951†	7.109*	6.061*
Longarone	46° 16'	- 0° 9'	474	10.344*	9.208*	Vodo	46° 25'	- 0° 12'	901†	4.622*	4.061*
Lorenzago	46° 23'	0°	880†	2.699*	2.138*	Voltago	46° 16'	- 0° 27'	858†	2.031*	1.953*
Lozzo Cadore....	46° 29'	0°	753†	2.903*	2.818*	Zoldo Alto.....	46° 22'	- 0° 19'	1.177	6.073*	5.168*
Mel	46° 3'	- 0° 22'	352	8.578*	7.754*	Zoppè	46° 23'	- 0° 16'	1.461†	449*	433*
Ospitale	46° 19'	- 0° 7'	485	3.867*	3.504*						
										367.159	310.428

NOTA — Per le cifre contraddistinte da * da † o da (a) vedansi le Avvertenze.

Coordinate geografiche, altimetria e superficie dei Comuni.

C O M U N I	COORDINATE GEOGRAFICHE		ALTI-ME-TRIA m.	SUPERFICIE		C O M U N I	COORDINATE GEOGRAFICHE		ALTI-ME-TRIA m.	SUPERFICIE	
	Latitudine	Longitudine		Terri-toriale ha.	Agraria e Fores. ha.		Latitudine	Longitudine		Terri-toriale ha.	Agraria e Fores. ha.
Provincia di BENEVENTO											
Ailano	41° 23'	+ 1° 44'	267	1.549	1.474	Frasso Telesino ..	41° 9'	+ 2° 4'	310*	2.225	2.172
Airola	41° 3'	+ 2° 6'	275	1.449	1.388	Ginestra degli Schiavoni	41° 16'	+ 2° 35'	540†	1.608*	1.569
Alife	41° 19'	+ 1° 52'	110	6.387	6.198	Giòta Sannitica ...	41° 17'	+ 1° 59'	240*	5.405	5.243
Alvignano	41° 14'	+ 1° 52'	164†	3.416	3.282	Guardia Sanframondi	41° 15'	+ 2° 8'	428†	2.100	1.990
Amorosi	41° 12'	+ 2°	60†	1.103	1.015	Limatola	41° 8'	+ 1° 56'	75†	1.817	1.702
Àpice	41° 7'	+ 2° 28'	245	4.889*	4.525	Melizzano.....	41° 9'	+ 2° 3'	190	3.313	3.174
Apollosa	41° 5'	+ 2° 14'	450*	2.062*	1.952	Moiano	41° 4'	+ 2° 5'	264†	2.030	1.969
Arpàia	41° 2'	+ 2° 5'	275†	520	496	Molnara	41° 17'	+ 2° 27'	580	2.338*	2.228
Arpaise	41° 1'	+ 2° 17'	460*	659*	617*	Montefalcone di Val Fortore	41° 19'	+ 2° 33'	830†	4.013*	3.819
Basèlice	41° 23'	+ 2° 31'	630	4.637*	4.717	Montesarchio.....	41° 3'	+ 2° 11'	300	2.626	2.521
Benevento	41° 7'	+ 2° 19'	135†	13.046*	12.404	Morccone	41° 20'	+ 2° 12'	683†	10.096	9.572*
Bonea.....	41° 4'	+ 2° 9'	350†	1.145	1.120	Paduli	41° 9'	+ 2° 25'	345†	4.463*	4.241
Bucciano	41° 4'	+ 2° 7'	280†	792	767	Pago Veiano	41° 14'	+ 2° 25'	485†	2.370	2.278
Buonalbergo	41° 13'	+ 2° 31'	520†	2.498*	2.296	Pannarano.....	41°	+ 2° 15'	350†	1.173	1.151
Caiazzo	41° 10'	+ 1° 54'	210	3.692	3.570	Paolisi	41° 2'	+ 2° 7'	270	607	584
Campolattaro ...	41° 17'	+ 2° 16'	430	1.750	1.637	Paupisi.....	41° 11'	+ 2° 12'	320†	900	821*
Campoli del Monte Taburno	41° 7'	+ 2° 11'	400†	1.056*	1.014	Pescolamazza ...	41° 13'	+ 2° 21'	393†	2.410*	2.305
Casalduni	41° 15'	+ 2° 14'	300†	2.319	2.207	Piana di Caiazzo ..	41° 10'	+ 1° 52'	85†	2.339	2.221
Castel Campagnano	41° 10'	+ 1° 59'	58	1.753	1.627	Piedimonte d'Alife	41° 21'	+ 1° 55'	207	4.134	3.998
Castelfranco in Miscano	41° 17'	+ 2° 37'	765	4.433*	4.330	Pietraròia	41° 20'	+ 2° 5'	835	3.608	3.441
Castello d'Alife ...	41° 21'	+ 1° 55'	476†	2.148	2.095	Pietrelcina	41° 11'	+ 2° 23'	345	2.922*	2.773
Castelpagano.....	41° 24'	+ 2° 21'	630	3.633*	3.380	Ponte	41° 12'	+ 2° 14'	150†	1.757*	1.653*
Castelpoto	41° 3'	+ 2° 14'	285	1.194*	1.107*	Pontelandolfo ...	41° 17'	+ 2° 14'	490†	2.891	2.756*
Castelvènere	41° 14'	+ 2° 5'	119†	1.552	1.504	Raviscanina	41° 22'	+ 1° 47'	310	2.448	2.378
Castelvètere in Val Fortore	41° 28'	+ 2° 29'	706	3.334*	3.092	Reino	41° 17'	+ 2° 22'	410†	2.213*	2.114*
Cautano	41° 8'	+ 2° 11'	400*	2.036*	1.982*	Ruviano	41° 12'	+ 1° 57'	75	2.441	2.336
Ceppaloni.....	41° 2'	+ 2° 18'	321	2.439*	2.229*	San Bartolomeo in Galdo	41° 24'	+ 2° 33'	595	8.220*	7.890
Cerreto Sannita...	41° 17'	+ 2° 6'	290	3.188	3.026	San Gèorgio del Sannio	41° 3'	+ 2° 24'	390	2.219*	2.049
Circello.....	41° 21'	+ 2° 21'	665	4.359*	4.133	San Gèorgio la Molara	41° 16'	+ 2° 27'	668	6.634*	6.344
Colle Sannita	41° 21'	+ 2° 22'	720*	3.919*	3.752	San Gregòrio	41° 23'	+ 1° 55'	760	5.636	5.355
Cusano Mutri.....	41° 20'	+ 2° 3'	440†	6.084	5.864*	San Lèucio del Sannio	41° 4'	+ 2° 18'	351†	996	933*
Dragoni	41° 16'	+ 1° 51'	140	2.942	2.840	San Lorenzello ...	41° 16'	+ 2° 5'	250†	1.312	1.201
Durazzano	41° 3'	+ 1° 59'	286†	1.319	1.235	San Lorenzo Maggiore	41° 15'	+ 2° 10'	330†	1.617	1.487*
Falchìo	41° 16'	+ 2° 1'	200	4.388	4.066	San Lupo	41° 15'	+ 2° 10'	490	1.518	1.398
Foglianise	41° 9'	+ 2° 12'	330*	1.198*	1.088*	San Marco dei Cavoti	41° 18'	+ 2° 25'	695†	5.100*	4.859
Foiano di Val Fortore	41° 21'	+ 2° 31'	520†	3.971*	3.861	San Martino Sannita	41° 3'	+ 2° 23'	440	633	563*
Fòrchia	41° 1'	+ 2° 4'	282	542	523	San Nazzaro Calvi.	41° 3'	+ 2° 24'	500	2.316*	2.143
Fragneto l'Abate.	41° 15'	+ 2° 20'	501†	2.051	1.954*	San Nicola Manfredi	41° 4'	+ 2° 22'	450	2.061*	1.912
Fragneto Monforte	41° 14'	+ 2° 18'	390	2.588*	2.377	San Potito Sannitico	41° 20'	+ 1° 56'	230†	2.233	2.250

NOTA — Per le cifre contraddistinte da * da † o da (a) vedansi le Avvertenze.

Coordinate geografiche, altimetria e superficie dei Comuni.

COMUNI	COORDINATE GEOGRAFICHE		ALTI-METRIA m.	SUPERFICIE		COMUNI	COORDINATE GEOGRAFICHE		ALTI-METRIA m.	SUPERFICIE	
	Latitudine	Longitudine		Terri-toriale ha.	Agraria e Fores. ha.		Latitudine	Longitudine		Terri-toriale ha.	Agraria e Fores. ha.
San Salvatore Telesino	41°14'	+ 2° 2'	95†	2.642	2.550	Solopaca (*)	41°11'	+ 2° 5'	200	4.089	3.795
Santa Croce del Sannio	41°23'	+ 2°16'	650	1.641*	1.445*	Tocco Caudio	41° 7'	+ 2°10'	475	2.549*	2.389
Sant'Agata de' Goti	41° 5'	+ 2° 3'	159†	6.292	6.155	Torreclusa	41°11'	+ 2°13'	410†	2.647	2.547*
Sant'Angelo a Cupolo	41° 4'	+ 2°21'	475	1.089	1.038*	Valle Agricola	41°25'	+ 1°48'	700	2.442	2.347
Sant'Angelo d'Alife	41°21'	+ 1°48'	367†	3.396	3.316	Vitulano	41°10'	+ 2°11'	420	3.591	3.415*
Sassinoro	41°22'	+ 2°12'	537	1.316	1.239*					258.728	246.287

Provincia di BÈRGAMO

Adrara SanMartino	45°42'	- 2°30'	335†	1.253	1.216	Brembate	45°36'	- 2°53'	173†	466	452
Adrara San Rocco	45°42'	- 2°29'	431	909	884	Brembilla	45°49'	- 2°51'	417†	2.091	2.006
Albano Sant' Alessandro	45°41'	- 2°41'	244†	523	496	Brignano Gera d'Adda	45°32'	- 2°45'	131†	1.183	1.134
Albino	45°45'	- 2°39'	347	3.132	2.950	Brumano	45°51'	- 2°57'	913	814	769
Almè con Villa	45°44'	- 2°50'	299†	832	741	Calcinante	45°37'	- 2°39'	186†	1.472	1.389
Almenno San Bartolomeo	45°44'	- 2°52'	350†	1.043*	981	Calcio	45°30'	- 2°36'	122	1.547	1.448
Almenno San Salvatore	45°44'	- 2°51'	325†	475	411	Calozziocorte	45°48'	- 3° 1'	216	901	763
Alzano Lombardo	45°43'	- 2°43'	294†	435	362	Calusco d'Adda	45°41'	- 2°58'	272	824	782
Ambivere	45°43'	- 2°54'	261	324	365	Calvenzano	45°29'	- 2°51'	115†	645	613
Antegnate	45°29'	- 2°40'	113†	942	904	Camerata Cornello	45°54'	- 2°47'	569†	1.256	1.100
Arcene	45°34'	- 2°50'	151	423	399	Canonica d'Adda	45°54'	- 2°55'	143	426	345
Ardesio	45°56'	- 2°31'	593†	5.376	4.333	Capizzone	45°47'	- 2°53'	486†	459	436
Arzago d'Adda	45°23'	- 2°53'	106†	926	830	Capriate San Ger-vasio	45°36'	- 2°55'	188†	533	457
Averara	45°59'	- 2°49'	636†	1.053	996	Caprino Bergamasco	45°44'	- 2°56'	312†	860	760
Aviatico	45°48'	- 2°46'	1.022†	843	791	Caravaggio	45°29'	- 2°48'	111	3.281	3.078
Azzano San Paolo	45°39'	- 2°40'	226†	421	395	Carenno	45°48'	- 2°59'	635†	786	760
Barbata	45°28'	- 2°40'	105†	786	756	Carobbio degli An-geli	45°40'	- 2°37'	230	667	619
Bariano	45°30'	- 2°44'	114†	704	595	Carona	46° 1'	- 2°40'	1.120	4.419	3.378
Barzana	45°44'	- 2°53'	300	206	193	Carvico	45°42'	- 2°58'	287†	438	417
Bedulita	45°47'	- 2°54'	561	413	359	Casazza	45°45'	- 2°32'	349†	706	657
Berbenno	45°48'	- 2°53'	675†	630	608	Casinate d'Adda	45°29'	- 2°53'	115†	1.019	982
Bèrgamo	45°41'	- 2°46'	251	3.876	3.160	Casnigo	45°48'	- 2°35'	515	1.555	1.444
Bello	45°50'	- 2°53'	840*	218	212	Cassiglio	45°58'	- 2°50'	660	1.408	1.206
Bòlgare	45°38'	- 2°38'	199†	840	776	Castelli Calèpio	45°38'	- 2°32'	225	991	925
Boltiere	45°36'	- 2°52'	171†	405	382	Castel Rozzone	45°33'	- 2°49'	140†	166	156
Bonate di Sopra	45°40'	- 2°53'	230†	594	548	Castione della Pre-solana	45°54'	- 2°25'	870†	5.415	4.913
Bonate di Sotto	45°39'	- 2°53'	214†	627	550	Castro	45°48'	- 2°23'	194	353	95
Borgonitto	45°43'	- 2°33'	300	1.913	1.828	Cavernago	45°37'	- 2°41'	202†	746	636
Bòssico	45°49'	- 2°24'	847	709	674	Cenate d'Argon	45°42'	- 2°37'	267†	1.651	1.572
Bottanuco	45°38'	- 2°56'	221†	572	544	Cene	45°46'	- 2°37'	363†	857	809
Bracca di Costa Serina	45°49'	- 2°43'	427	2.579	2.489	Centrisola	45°39'	- 2° 55'	229†	827	789
Branzi	46°	- 2°41'	844†	2.529	2.113	Cerete	45°51'	- 2°27'	612	1.394	1.293

NOTA — Per le cifre contraddistinte da * da † o da (a) vedansi le Avvertenze.

Coordinate geografiche, altimetria e superficie dei Comuni.

COMUNI	COORDINATE GEOGRAFICHE		ALTI-ME-TRIA m.	SUPERFICIE		COMUNI	COORDINATE GEOGRAFICHE		ALTI-ME-TRIA m.	SUPERFICIE	
	Latitudine	Longitudine		Terri-toriale ha.	Agraria e Fores. ha.		Latitudine	Longitudine		Terri-toriale ha.	Agraria e Fores. ha.
Chituduno	45°39'	— 2°36'	218†	663	626	Gromo	45°58'	— 2°31'	675	7.724	6.761
Cisano Bergamasco	45°44'	— 2°58'	268	754	701	Grumello del Monte	45°38'	— 2°34'	206†	982	918
Ciserano	45°35'	— 2°51'	160†	520	498	Isola di Fondra ...	45°58'	— 2°42'	787†	1.325	984
Cividate al Piano.	45°33'	— 2°37'	147†	955	910	Isso	45°28'	— 2°41'	104†	490	468
Clusone	45°53'	— 2°30'	648	2.596	2.445	Lallio	45°39'	— 2°49'	216†	214	190
Cologno al Sèrio ..	45°34'	— 2°44'	156†	1.753	1.625	Lefte	45°47'	— 2°34'	454†	675	641
Colzate	45°48'	— 2°35'	424	669	627	Levate	45°37'	— 2°49'	185†	531	500
Comun Nuovo.....	45°37'	— 2°47'	189†	636	611	Locatello	45°50'	— 2°55'	550*	375	350
Corna	45°49'	— 2°54'	744†	454	432	Lövere	45°49'	— 2°22'	208	736	488
Cortenuova	45°32'	— 2°39'	130†	711	679	Lurano	45°33'	— 2°45'	147†	398	378
Costa di Monticelli	45°39'	— 2°39'	219	684	646	Mapello.....	45°42'	— 2°54'	255	850	806
Costa Valle Imagna	45°48'	— 2°56'	1.000†	426	416	Marne	45°37'	— 2°53'	190	534	489
Costa Volpino	45°49'	— 2°21'	515	1.858	1.662	Martinengo	45°34'	— 2°41'	152†	2.171	1.977
Covo	45°30'	— 2°41'	114†	1.274	1.212	Mezzoldo	46°	— 2°47'	835	1.861	1.794
Credaro.....	45°39'	— 2°31'	225†	340	322	Misano di Gera d'Adda	45°28'	— 2°49'	104†	611	576
Curdomo	45°41'	— 2°51'	242†	818	742	Monte Marengo ..	45°46'	— 2°59'	454†	305	286
Cbsio.....	45°59'	— 2°51'	1.025	984	900	Morengo	45°32'	— 2°44'	127†	1.028	891
Dàlmine	45°38'	— 2°51'	202	1.090	885	Mornico al Sèrio...	45°35'	— 2°38'	162†	699	665
Dezzo di Scalve ..	45°58'	— 2°20'	745†	3.561	2.298	Mozzànica	45°28'	— 2°45'	104†	933	830
Dossena	45°52'	— 2°45'	986†	1.960	1.939	Nembro	45°44'	— 2°41'	324†	1.522	1.574
Èndine Gaiano....	45°47'	— 2°28'	342	2.088	1.908	Nese	45°44'	— 2°44'	297	908	866
Entràtico	45°42'	— 2°34'	299	749	718	Nossa	45°51'	— 2°34'	465	2.388	2.006
Erve	45°49'	— 3°	550*	621	577	Olmo al Brembo..	45°58'	— 2°48'	556	723	688
Fara Gera d'Adda.	45°33'	— 2°55'	131	1.062	981	Oltre il Colle.....	45°53'	— 2°40'	1.030†	3.241	2.774
Fara Olivana con Sola	45°29'	— 2°42'	109†	493	477	Oneta	45°52'	— 2°38'	736†	1.826	1.527
Fontanella	45°28'	— 2°39'	105†	1.764	1.680	Òrio al Sèrio.....	45°40'	— 2°45'	241	303	291
Fòppolo	46° 2'	— 2°42'	1.515†	1.625	1.435	Ornica.....	45°59'	— 2°53'	921	1.432	1.223
Foresto Sparso....	45°41'	— 2°32'	346†	773	743	Òsio Sopra	45°37'	— 2°51'	193†	503	470
Fornovo di San Giovanni	45°29'	— 2°46'	110†	695	626	Òsio Sotto	45°36'	— 2°51'	184	745	704
Fuipiano Valle Imagna	45°51'	— 2°55'	1.061†	423	396	Pagazzano	45°31'	— 2°46'	126†	504	468
Gandino	45°48'	— 2°33'	553	2.914	2.868	Paladina	45°43'	— 2°50'	272†	203*	172*
Gandosso	45°39'	— 2°34'	487†	311	290	Palazzago	45°45'	— 2°55'	397†	1.398	1.347
Gaverina	45°45'	— 2°34'	541	518	498	Palosco.....	45°35'	— 2°37'	156†	1.045	965
Gazzaniga	45°47'	— 2°37'	385	1.573	1.439	Parre.....	45°52'	— 2°33'	710	2.248	1.983
Gerosa	45°51'	— 2°52'	760†	1.004	971	Parzànica.....	45°44'	— 2°25'	753†	1.078	604
Ghisalba.....	45°35'	— 2°42'	170†	1.021	816	Pedrengo	45°41'	— 2°43'	264†	355	324
Gorlago.....	45°40'	— 2°37'	237†	556	514	Pèia.....	45°48'	— 2°33'	574†	435	415
Gorle	45°42'	— 2°44'	268†	241	219	Piànico	45°48'	— 2°24'	328	262	248
Gorno	45°51'	— 2°36'	640†	987	942	Piazzatorre	45°59'	— 2°45'	824†	2.357	1.980
Grassobbio.....	45°39'	— 2°43'	226†	825	562	Piazzolo	45°58'	— 2°46'	702	475	459

NOTA — Per le cifre contraddistinte da * da † o da (a) vedansi le Avvertenze.

Coordinate geografiche, altimetria e superficie dei Comuni.

COMUNI	COORDINATE GEOGRAFICHE		ALTI-ME-TRIA m.	SUPERFICIE		COMUNI	COORDINATE GEOGRAFICHE		ALTI-ME-TRIA m.	SUPERFICIE	
	Latitudine	Longitudine		Territoriale ha.	Agraria e Fores. ha.		Latitudine	Longitudine		Territoriale ha.	Agraria e Fores. ha.
Pognano.....	45°35'	— 2°48'	158†	317	303	Spirano.....	45°34'	— 2°47'	156†	946	910
Ponterànica (a)...	45°44'	— 2°47'	302	837	794	Stezzano.....	45°39'	— 2°48'	211†	995	989
Ponte San Pietro..	45°41'	— 2°51'	224†	860	756	Strozza.....	45°46'	— 2°52'	402*	385	361
Pontida.....	45°43'	— 2°56'	313†	1.014	966	Sulgisio.....	45°39'	— 2°57'	234†	458	432
Pontirolo Nuovo..	45°34'	— 2°55'	155†	1.083	1.039	Talèggio.....	45°53'	— 2°58'	761	4.647	4.555
Pradalunga.....	45°44'	— 2°39'	337†	839	763	Tavernola Bergamasca	45°42'	— 2°24'	195	1.236	630
Predore.....	45°40'	— 2°26'	200	1.161	692	Telgate.....	45°37'	— 2°35'	191†	812	773
Presezzo.....	45°41'	— 2°53'	236†	225	210	Terno d'Isola....	45°41'	— 2°55'	229†	399	377
Pumenengo.....	45°28'	— 2°35'	106†	994	916	Torre Boldone....	45°42'	— 2°44'	282†	344	320
Rànica.....	45°43'	— 2°44'	293	416	382	Torre de' Busi....	45°46'	— 2°58'	450*	915	870
Ranzànico.....	45°47'	— 2°31'	519	704	605	Torre dei Ròveri..	45°41'	— 2°41'	274†	270	259
Riva di Solto....	45°46'	— 2°24'	193	859	370	Torre Pallavicina.	45°28'	— 2°34'	98	1.012	953
Riviera d'Adda..	45°40'	— 2°57'	251	499	479	Trescore Balneario	45°41'	— 2°36'	271†	1.978	1.880
Rocca del Colle...	45°39'	— 2°40'	222†	1.126	1.068	Treviglio.....	45°31'	— 2°51'	126†	3.154	2.966
Rogno.....	45°51'	— 2°19'	215	1.559	1.451	Treviolo.....	45°40'	— 2°59'	222	927	810
Romano di Lombardìa	45°31'	— 2°41'	120†	1.803	1.645	Ubiale Clanezzo...	45°46'	— 2°50'	333	735	707
Roncobello.....	45°57'	— 2°42'	1.009†	2.550	2.003	Urgnano.....	45°35'	— 2°45'	173†	1.397	1.306
Ròncola.....	45°46'	— 2°53'	854	507	456	Valbondione.....	46° 1'	— 2°26'	891	9.530	4.152
Rota d'Imagna...	45°49'	— 2°56'	697	600	563	Valbrembo.....	45°42'	— 2°50'	260	366*	323
Rovetta con Fino.	45°53'	— 2°28'	660	2.832	2.432	Valleve.....	46° 1'	— 2°42'	1.141	1.496	1.289
San Giovanni Bianco	45°52'	— 2°43'	406	3.150	3.001	Valsecca.....	45°49'	— 2°57'	641	523	498
San Martino de' Calvi	45°56'	— 2°46'	537	2.769	2.688	Valtorta.....	45°55'	— 2°55'	938†	3.059	2.499
San Pellegrino....	45°49'	— 2°47'	355†	2.258	2.062	Vedeseta.....	45°53'	— 2°55'	817†	1.978	1.737
Santa Brigida....	45°58'	— 2°49'	825*	1.424	1.353	Vercurago.....	45°48'	— 3° 1'	240†	212	144
Sant'Omobono Imagna	45°48'	— 2°55'	409	1.080	1.015	Verdellino.....	45°36'	— 2°50'	171†	378	357
Sàrnico.....	45°40'	— 2°29'	197†	644	417	Verdello.....	45°36'	— 2°49'	173†	715	672
Scanzorosciate...	45°42'	— 2°43'	279	1.078	1.024	Vèrtova.....	45°48'	— 2°36'	397†	1.593	1.464
Schilpario.....	46°	— 2°17'	1.124†	6.387	4.871	Viadànica.....	45°41'	— 2°29'	336	544	529
Sedrina.....	45°46'	— 2°49'	324	598	551	Vigolo.....	45°42'	— 2°25'	616†	1.222	1.202
Selvino.....	45°47'	— 2°41'	962	643	625	Villa d'Adda.....	45°42'	— 2°59'	286†	601	572
Seriate.....	45°41'	— 2°43'	248	1.241	1.046	Villa di Sèrio....	45°43'	— 2°43'	275†	456	395
Serina.....	45°52'	— 2°43'	823	3.694	3.190	Villa d'Ogna.....	45°54'	— 2°31'	528	2.392	2.092
Solto Collina.....	45°47'	— 2°25'	449	2.306	2.188	Villongo.....	45°40'	— 2°31'	266	593	557
Songavazzo.....	45°52'	— 2°27'	652†	1.270	1.206	Vilminore di Scalve	45°59'	— 2°22'	1.018†	4.093	2.677
Sorisole.....	45°44'	— 2°47'	415†	1.232	1.174	Zànica.....	45°38'	— 2°46'	210†	1.466	1.381
Sotto il Monte....	45°42'	— 2°57'	305	512	484	Zogno.....	45°47'	— 2°47'	334†	3.486	3.246
Sòvere.....	45°49'	— 2°25'	379†	1.779	1.704						
Spinone dei Castelli	45°45'	— 2°31'	364	1.709	1.593						
										275.392	241.734

NOTA — Per le cifre contraddistinte da * da † o da (a) vedansi le Avvertenze.

Coordinate geografiche, altimetria e superficie dei Comuni.

C O M U N I	COORDINATE GEOGRAFICHE		ALTI-ME-TRIA m.	SUPERFICIE		C O M U N I	COORDINATE GEOGRAFICHE		ALTI-ME-TRIA m.	SUPERFICIE	
	Lati-tudine	Longi-tudine		Terri-toriale ha.	Agraria e Fores. ha.		Lati-tudine	Longi-tudine		Terri-toriale ha.	Agraria e Fores. ha.
Provincia di BOLOGNA											
Anzola dell'Emilia	44°32'	— 1°15'	37	3.624	3.426	Grizzana	44°15'	— 1°17'	547	7.733	7.815
Argelato	44°38'	— 1° 6'	21	3.513	3.359	Imola	44°21'	— 0°44'	47	20.494	19.206
Bagni della Porretta (a)	44° 9'	— 1°28'	349	3.393	3.216	Lizzano in Belvedere	44° 9'	— 1°33'	638*	8.556	8.188
Baricella	44°38'	— 0°55'	11†	4.561	4.353	Loiano (a).....	44°16'	— 1° 7'	710*	6.681	6.396
Bazzano	44°30'	— 1°22'	113†	1.397	1.282	Malalbergo.....	44°43'	— 0°55'	12†	5.383	5.149
Bentivoglio	44°38'	— 1° 1'	19†	5.115	4.870	Marzabotto	44°20'	— 1°14'	135	7.451	6.873
Bologna	44°29'	— 1° 6'	55	11.574	9.680	Medicina	44°28'	— 0°48'	24	15.910	15.351
Borgo Panigale ...	44°31'	— 1°10'	45†	2.499	2.280	Minerbio	44°37'	— 0°57'	16†	4.304	4.075
Bùdrio	44°32'	— 0°55'	25†	12.013	11.338	Molinella	44°37'	— 0°47'	8	12.787	12.268
Calderara di Reno.	44°33'	— 1°10'	30†	4.126	3.853	Monghidoro	44°13'	— 1° 8'	841†	4.820	4.668
Camugnano	44°10'	— 1°21'	699	9.661	9.274	Monterenzio (a) ..	44°18'	— 1° 1'	250	9.094	8.684
Casalécchio di Reno	44°28'	— 1°10'	61	1.737	1.551	Monte San Pietro.	44°26'	— 1°19'	317	7.465	6.928
Casal Fiumanese..	44°17'	— 0°50'	125	8.197	7.631	Montevèglio.....	44°28'	— 1°21'	116	3.257	2.958
Castel d'Aliano....	44°16'	— 1°27'	772	4.525	4.367	Monzuno	44°19'	— 1°12'	152	6.501	6.103
Castel del Rio....	44°12'	— 0°56'	215	5.256	5.052	Mordano	44°23'	— 0°38'	21†	2.146	2.030
Castel di Casio....	44° 9'	— 1°25'	532†	4.745	4.524	Ozzano dell'Emilia	44°26'	— 0°58'	67	6.494	6.033
Castel Guelfo di Bologna	44°25'	— 0°46'	32	2.855	2.741	Pianoro	44°22'	— 1° 6'	187	10.711	9.971
Castello d'Argile..	44°40'	— 1° 9'	23†	2.907	2.735	Pieve di Cento....	44°42'	— 1° 8'	20†	1.585	1.478
Castello di Serravalle	44°26'	— 1°25'	186	3.922	3.581	Praduro e Sasso...	44°23'	— 1°12'	128	9.651	8.961
Castel Maggiore...	44°34'	— 1° 4'	30	3.091	2.887	Sala Bolognese ...	44°36'	— 1°11'	25	4.517	4.268
Castel San Pietro dell'Emilia	44°23'	— 0°51'	75†	14.848	13.932	San Benedetto Val di Sambro	44°13'	— 1°11'	602†	6.671	6.415
Castenaso.....	44°30'	— 0°59'	41	3.573	3.323	San Giòrgio di Piano	44°38'	— 1° 4°	21†	3.048	2.892
Castiglione dei Pèpoli	44° 8'	— 1°17'	691†	6.595	6.308	San Giovanni in Persiceto	44°38'	— 1°15'	21†	11.440	10.853
Crespellano	44°30'	— 1°19'	64†	3.785	3.598	San Lazzaro di Savena	44°28'	— 1° 2'	64	4.470	4.155
Crevalcore	44°43'	— 1°18'	20	10.265	9.802	San Pietro in Casale	44°42'	— 1° 2'	17	6.581	6.308
Dozza	44°21'	— 0°49'	190	2.424	2.276	Sant'Agata Bolognese	44°39'	— 1°19'	21	3.477	3.342
Fontanèlice	44°15'	— 0°53'	165†	3.657	3.511	Savigno	44°23'	— 1°22'	259	5.483	5.200
Gaggio Montano..	44°11'	— 1°31'	573	5.872	5.610	Tossignano	44°16'	— 0°51'	276	2.912	2.669
Galliera	44°45'	— 1° 3'	16†	3.716	3.488	Vergato	44°17'	— 1°20'	196	5.993	5.573
Granaglione	44° 7'	— 1°29'	494	3.956	3.725	Zola Predosa	44°29'	— 1°14'	72*	3.775	3.562
Granarodell'Emilia	44°33'	— 1°	28†	3.441	3.294					370.233	348.743

Provincia di BOLZANO

Appiano	46°27'	— 1°11'	411†	5.969	5.762	Brènnero	46°56'	— 1°	1.098	11.430	10.185
Avelengo (a).....	46°38'	— 1°13'	1.246*	2.737	2.688	Bressanone	46°42'	— 0°47'	559*	3.010	2.871
Badia	46°36'	— 0°33'	1.371†	8.294	6.891	Brunico	46°47'	— 0°30'	833*	4.507	4.375
Barbiano	46°36'	— 0°55'	830†	2.443	2.353	Càines.....	46°41'	— 1°16'	592†	166	150
Bolzano	46°29'	— 1° 5'	262†	5.235	4.775	Caldaro	46°24'	— 1°12'	426	4.796	4.376
Bràies	46°42'	— 0°20'	1.218	8.926	7.240	Campo di Trens...	46°52'	— 0°57'	937	9.529	9.277

NOTA — Per le cifre contraddistinte da * da † o da (a) vedansi le Avvertenze.

Coordinate geografiche, altimetria e superficie dei Comuni.

C O M U N I	COORDINATE GEOGRAFICHE		ALTI-METRIA m.	SUPERFICIE		C O M U N I	COORDINATE GEOGRAFICHE		ALTI-METRIA m.	SUPERFICIE	
	Latitudine	Longitudine		Territoriale ha.	Agraria e Fores. ha.		Latitudine	Longitudine		Territoriale ha.	Agraria e Fores. ha.
Campo Tires.....	46°55'	— 0°29'	874*	16.447	12.309	Nova Ponente ...	46°24'	— 1° 1'	1.357	11.203	10.673
Castelbello Ciàrdes	46°37'	— 1°33'	587*	5.386	5.271	Ortisei	46°34'	— 0°46'	1.234	2.425	2.294
Castelrotto.....	46°34'	— 0°53'	1.060	11.781	11.103	Parcines	46°41'	— 1°22'	641	5.540	4.742
Cèrmes	46°37'	— 1°18'	294	663	646	Perca	46.47'	— 0°27°	972†	3.028	2.979
Cèves (a).....	46°54'	— 1°	1.036†	2.563	2.529	Plàus	46°39'	— 1°24'	519†	487	472
Chiènes.....	46°48'	— 0°36'	878	3.384	3.296	Ponte all'Isarco...	46°35'	— 0°55'	470*	233	218
Chiusa (a).....	46°38'	— 0°53'	520*	7.456	7.233	Postal	46°36'	— 1°15'	272	672	640
Cornedo all'Isarco.	46°29'	— 1° 3'	512†	4.037	3.915	Prati (a)	46°54'	— 0°59'	948	3.029	2.938
Curon Venosta ...	46°48'	— 1°54'	1.489†	21.037	15.689	Prato allo Stèlvio.	46°36'	— 1°51'	915*	19.228	13.126
Dobbiaco	46°44'	— 0°13'	1.240	12.633	10.622	Racines	46°52'	— 1° 4'	1.290†	20.350	17.235
Fàlzes	46°48'	— 0°34'	1.022†	3.324	3.289	Rasun Valdàora..	46°46'	— 0°24'	1.083	16.987	15.278
Fiè	46°30'	— 0°57'	880	4.438	4.248	Renon	46° 32'	— 0°59'	1.156	11.148	10.911
Funes	46°38'	— 0°47'	1.140*	8.106	7.198	Rifiano	46°42'	— 1°16'	545†	3.575	3.518
Gàis	46°50'	— 0°30'	831	6.034	5.808	Rio di Pusteria ...	46°47'	— 0°47'	775	11.364	10.350
Gargazzone	46° 35'	— 1°15'	267	490	446	San Cándido	46°43'	— 0°10'	1.173	8.010	6.895
Glorenza	46°40'	— 1°53'	909	1.298	1.267	San Genèsio Ate-sino	46°32'	— 1° 7'	1.087	6.887	6.777
Làces	46°37'	— 1°35'	639	7.882	7.207	San Leonardo in Passiria	46° 48'	— 1°12'	693†	11.882	11.104
Ladìnia	46°32'	— 0°34'	1.568†	4.213	3.287	San Lorenzo in Pusteria	46°46'	— 0°33'	810	5.150	5.030
Legundo	46°41'	— 1°19'	400†	2.169	1.989	San Martino in Badia	46°40'	— 0°33'	1.115	11.537	10.586
Laion	46°36'	— 0°53'	1.093†	3.729	3.592	Santa Cristina....	46°33'	— 0°44'	1.428†	3.183	2.258
Làives	46°25'	— 1° 6'	258	2.425	2.290	Sant'Andrea in Monte Sarentino	46°41'	— 0°46'	958	5.476	5.383
Lana	46°36'	— 1°17'	316	3.608	3.465	Scena	46°38'	— 1° 5'	961†	30.250	28.383
Lasa	46°37'	— 1°45'	870	11.011	9.027	Selva	46°41'	— 1°15'	597	4.826	4.277
Luson	46°44'	— 0°41'	971†	7.424	7.373	Selva dei Molini..	46°33'	— 0°41'	1.567†	5.327	3.976
Malles Venosta...	46°41'	— 1°54'	1.051†	24.700	19.403	Senales	46°53'	— 0°35'	1.229	10.452	9.255
Marebbe	46°41'	— 0°31'	1.195	16.134	12.026	Sesto	46°42'	— 1°32'	1.245	21.043	13.993
Marlengo	46°39'	— 1°18'	363	1.480	1.399	Silandro	46°42'	— 0° 5'	1.311	8.088	6.368
Martello	46°33'	— 1°39'	1.312	14.382	9.922	Sluderno	46°37'	— 1°40'	721†	11.520	10.119
Mèltina.....	46°35'	— 1°11'	1.140	3.690	3.640	Terento	46°39'	— 1°52'	921	2.077	1.999
Merano (a).....	46°40'	— 1°16'	323	2.623	2.352	Terlano	46°49'	— 0°40'	1.210†	4.252	4.202
Mezzaselva.....	46°48'	— 0°52'	760*	5.234	4.922	Tèsimo	46°31'	— 1°12'	248	1.865	1.708
Monguelfo	46°45'	— 0°20'	1.087	4.656	4.546	Tires	46°33'	— 1°16'	631†	4.323	4.248
Moso	46°49'	— 1°17°	1.146	19.458	17.176	Tirolo	46°28'	— 0°55'	1.028†	4.209	3.217
Nàlles	46°32'	— 1°15'	331	1.212	1.161	Tubre	46°41'	— 1°17'	592	2.559	2.461
Naturno	46°39'	— 1°26'	554	6.704	6.426	Tignes (a).....	46°38'	— 1°59'	1.259†	4.604	3.881
Naz Sciaives	46°46'	— 0°47'	772†	1.584	1.542	Ùltimo	46°53'	— 1° 2'	1.066†	517	477
Nova Levante ...	46°25'	— 0°54'	1.182†	5.084	4.445						

NOTA — Per le cifre contraddistinte da * da † o da (a) vedansi le Avvertenze.

Coordinate geografiche, altimetria e superficie dei Comuni.

C O M U N I	COORDINATE GEOGRAFICHE		ALTI-METRIA m.	SUPERFICIE		C O M U N I	COORDINATE GEOGRAFICHE		ALTI-METRIA m.	SUPERFICIE	
	Lati-tudine	Longi-tudine		Terri-toriale ha.	Agraria e Fores. ha.		Lati-tudine	Longi-tudine		Terri-toriale ha.	Agraria e Fores. ha.
Vadena.....	46°24'	— 1° 8'	243	1.351	1.240	Villabassa.....	46°44'	— 0°18'	1.158	1.785	1.709
Valle Aurina.....	46°59'	— 0°28'	1.054	27.377	21.799	Villandro (a).....	46°37'	— 0°54'	880	4.542	4.457
Valle di Castles ...	46°48'	— 0°13'	1.319	10.895	10.411	Vipiteno (a).....	46°53'	— 1° 1'	948†	237	208
Vandòles.....	46°48'	— 0°43'	756†	11.053	9.975	Vizze (a).....	46°57'	— 0°54'	1.441	11.170	6658
Varna.....	46°44'	— 0°49'	670	7.951	7.334						
Verano.....	46°36'	— 1°13'	1.200*	2.212	2.182					706.551 (a)	615.150

Provincia di BRÈSCIA

Acquafredda.....	45°18'	— 2° 2'	55	925	872	Castel Mella.....	45°29'	— 2°18'	106	732	691
Adro.....	45°37'	— 2°29'	271†	1.708	1.585	Castenedolo.....	45°28'	— 2° 9'	151*	2.547	2.458
Agnòsine.....	45°39'	— 2° 5'	467†	1.365	1.306	Casto.....	45°41'	— 2° 8'	428†	2.141	2.102
Alfanello.....	45°16'	— 2°18'	51	1.306	1.245	Castrezzato.....	45°30'	— 2°28'	126	1.339	1.281
Anfo.....	45°45'	— 1°57'	391*	2.317	1.658	Cazzago San Mar-tino	45°34'	— 2°25'	200	2.166	2.069
Àngolo.....	45°53'	— 2°18'	420†	3.180	3.040	Cedègolo.....	46° 4'	— 2° 6'	513*	4.157	3.876
Bagnolo Mella.....	45°25'	— 2°16'	85	3.077	2.935	Cellatica.....	45°35'	— 2°16'	170	642	613
Bagolino.....	45°49'	— 1°59'	715*	10.969	10.530	Ceto-Cerveno.....	46°	— 2° 6'	448	5.411	3.619
Barbariga.....	45°24'	— 2°24'	81†	1.114	1.061	Chiari.....	45°32'	— 2°31'	148	3.749	3.486
Bassano Bresciano	45°19'	— 2°19'	65	942	905	Cigole.....	45°18'	— 2°15'	56	994	942
Bedizzole.....	45°30'	— 2° 1'	190	2.571	2.437	Cimbergo-Paspar-do	46° 1'	— 2° 5'	849†	3.665	2.704
Berlingo.....	45°30'	— 2°25'	120	455	433	Cividate Màlegno.	45°56'	— 2°10'	280	1.038	954
Bienno.....	45°56'	— 2° 9'	447	6.895	6.637	Coccaglio.....	45°33'	— 2°28'	160†	1.174	1.097
Bione.....	45°40'	— 2° 6'	600*	1.756	1.706	Collebeato.....	45°35'	— 2°14'	187†	530	489
Borgo San Giaco-mo	45°21'	— 2°29'	74	2.888	2.749	Còllo.....	45°48'	— 2° 7'	840	5.378	5.298
Borgosatollo.....	45°28'	— 2°12'	112	1.864	1.772	Cologne.....	45°35'	— 2°30'	184	1.349	1.298
Borno.....	45°56'	— 2°14'	890	4.311	4.076	Comezzone-Cizza-go	45°28'	— 2°30'	107	1.538	1.470
Botticino.....	45°32'	— 2° 7'	163†	1.850	1.791	Concèsio.....	45°36'	— 2°14'	230	1.887	1.805
Bovegno.....	45°47'	— 2°10'	681	5.312	5.206	Corte Franca....	45°38'	— 2°28'	220*	1.389	1.311
Bovezzo.....	45°35'	— 2°12'	204†	635	613	Còrteno.....	46° 9'	— 2°12'	940*	8.231	5.676
Breno.....	45°57'	— 2° 9'	345*	9.974	7.368	Corzano.....	45°26'	— 2°26'	101*	1.174	1.132
Brèscia.....	45°32'	— 2°13'	149*	8.978	7.975	Darfo.....	45°52'	— 2°16'	221†	3.473	3.211
Calcinato.....	45°27'	— 2° 2'	164†	3.267	3.053	Dello.....	45°25'	— 2°22'	88	2.308	2.176
Calvagese della Ri- viera	45°32'	— 2°	211†	1.160	1.087	Desenzano del Gar-da	45°28'	— 1°54'	69*	6.011	4.086
Calvisano.....	45°20'	— 2° 6'	63	4.454	4.183	Èdolo.....	46°10'	— 2° 7'	690†	14.821	8.181
Capo di Ponte....	46° 1'	— 2° 6'	362†	3.247	2.850	Erbusco.....	45°35'	— 2°28'	237	1.751	1.678
Capovalle.....	45°45'	— 1°54'	950*	2.307	2.265	Èsine.....	45°55'	— 2°11'	283	3.096	3.020
Capriano-Azzano..	45°27'	— 2°19'	116	2.425	2.296	Gàmbara.....	45°15'	— 2° 9'	51	4.713	4.558
Capriolo.....	45°38'	— 2°31'	218	1.065	962	Gardone Riviera..	45°37'	— 1°53'	130	2.062	1.425
Carpenèdolo.....	45°21'	— 2° 1'	76*	2.965	2.735	Gardone Val Tròm-pia	45°41'	— 2°16'	330*	2.701	2.632
Castegnato.....	45°33'	— 2°20'	143	917	865	Gargnano.....	45°41'	— 1°47'	98	7.828	5.628
Castelcovati.....	45°30'	— 2°30'	121	598	568	Gavardo.....	45°35'	— 2°	199	2.958	2.835

NOTA — Per le cifre contraddistinte da * da † o da (a) vedansi le Avvertenze.

Coordinate geografiche, altimetria e superficie dei Comuni.

C O M U N I	COORDINATE GEOGRAFICHE		ALTI-ME-TRIA m.	SUPERFICIE		C O M U N I	COORDINATE GEOGRAFICHE		ALTI-ME-TRIA m.	SUPERFICIE	
	Latitudine	Longitudine		Terri-toriale ha.	Agraria e Fores. ha.		Latitudine	Longitudine		Terri-toriale ha.	Agraria e Fores. ha.
Ghedì	45°24'	— 2°10'	85	6.014	5.809	Paisco Loveno....	46° 4'	— 2°10'	853	3.550	3.096
Giànico	45°52'	— 2°16'	281*	1.326	1.291	Palazzolo sull'Òglio	45°35'	— 2°34'	166	1.812	1.677
Gottolengo	45°17'	— 2°10'	53	2.856	2.740	Paràtico	45°39'	— 2°29'	232†	608	495
Gussago	45°35'	— 2°17'	180	2.465	2.363	Passirano	45°36'	— 2°23'	210	1.389	1.312
Idro	45°44'	— 1°58'	375	2.251	1.625	Pavone del Mella..	45°18'	— 2°14'	54†	1.161	1.089
Inchidne	46°13'	— 2° 5'	902	5.104	4.328	Pedergnaga-Oriano	45°22'	— 2°25'	76	1.822	1.725
Iseo	45°39'	— 2°24'	188*	2.554	1.499	Pèrtica Alta	45°44'	— 2° 6'	892	2.088	1.991
Isorella	45°18'	— 2° 7'	56	1.522	1.457	Pèrtica Bassa....	45°45'	— 2° 4'	511	3.041	2.845
Lavenone	45°44'	— 2°	385	3.187	2.729	Pezzaze	45°46'	— 2°13'	630	2.149	2.101
Leno	45°22'	— 2°14'	66	5.828	5.591	Plan d'Artogne...	45°51'	— 2°17'	252†	3.274	3.125
Limone sul Garda.	45°48'	— 1°39'	78	2.620	1.219	Pisogne	45°48'	— 2°20'	197*	4.796	4.180
Lodrino	45°43'	— 2°10'	772*	1.659	1.616	Polàveno	45°39'	— 2°19'	582*	927	905
Lograto	45°28'	— 2°23'	113†	1.714	1.642	Polpenazze	45°32'	— 1°56'	207	908	872
Lonato	45°27'	— 1°58'	188	6.861	6.456	Pompiano	45°25'	— 2°27'	94	1.485	1.417
Lòzio	45°59'	— 2°13'	975	2.389	1.593	Poncarale Flero...	45°27'	— 2°16'	107†	2.212	2.091
Lumezzane	45°39'	— 2°11'	468	3.126	3.050	Ponte di Legno ...	46°15'	— 1°56'	1.258†	10.011	5.880
Mairano	45°26'	— 2°22'	96†	2.285	2.188	Pontevico	45°16'	— 2°21'	58	2.843	2.689
Malonno	46° 7'	— 2° 8'	575*	3.093	2.864	Pontòglio	45°34'	— 2°35'	155	1.106	993
Manerba	45°33'	— 1°53'	132	2.896	1.051	Pozzolengo	45°24'	— 1°49'	135	2.108	2.051
Manèrbio	45°21'	— 2°18'	65†	2.714	2.556	Pralboino	45°16'	— 2°14'	47†	2.530	2.398
Marcheno	45°42'	— 2°14'	382	2.272	2.200	Preseglie	45°39'	— 2° 3'	386†	1.140	1.093
Marone	45°44'	— 2°21'	189	2.295	1.185	Prevalle	45°32'	— 2° 2'	186	986	903
Mazzano	45°31'	— 2° 6'	156	1.536	1.453	Provàglio d'Iseo..	45°38'	— 2°24'	230	1.634	1.442
Monte Isola	45°41'	— 2°21'	275*	1.279	415	Provàglio Val Sàb- bia	45°41'	— 2°	653	1.487	1.454
Monticello Brusati	45°37'	— 2°21'	275*	1.073	1.023	Puegnago	45°34'	— 1°56'	224	1.087	1.055
Montichiari	45°24'	— 2° 3'	96	7.960	7.476	Quinzano d'Òglio.	45°18'	— 2°26'	65†	2.021	1.937
Mura	45°42'	— 2° 6'	691	1.243	1.217	Remedello	45°16'	— 2° 4'	49†	2.137	2.044
Muscoline	45°34'	— 1°59'	247	1.009	964	Rezzato	45°31'	— 2° 8'	147	1.805	1.699
Nave	45°35'	— 2° 9'	226	4.408	4.300	Roccafranca	45°27'	— 2°32'	104	1.909	1.810
Nuvolento	45°32'	— 2° 4'	176†	1.513	1.453	Rodengo-Salano ..	45°35'	— 2°20'	178	1.274	1.217
Nuvolera	45°31'	— 2° 4'	167†	1.318	1.272	Roè Volciano.....	45°36'	— 1°57'	238	575	534
Òdolo	45°38'	— 2° 3'	345	649	614	Roncadelle	45°31'	— 2°18'	122	915	851
Offlaga	45°23'	— 2°20'	74†	2.196	2.090	Rovato	45°34'	— 2°27'	172	2.574	2.349
Ome	45°37'	— 2°19'	240†	1.670	1.607	Rudiano	45°29'	— 2°29'	117	951	886
Orzinuovi	45°24'	— 2°31'	89†	4.749	4.495	Sàbbio Chiese	45°39'	— 2°	283†	2.406	2.285
Orzivecchi	45°25'	— 2°29'	91	957	907	Sale Marasino	45°43'	— 2°20'	188*	2.696	2.264
Ospitaletto	45°33'	— 2°22'	153	849	788	Salò	45°36'	— 1°55'	75*	2.975	1.553
Òssimo	45°56'	— 2°13'	866	1.531	1.423	San Felice del Be- naco	45°35'	— 1°54'	109	2.652	656
Padenghe	45°30'	— 1°57'	115†	3.172	1.826	San Gervàsio Bre- sciano	45°18'	— 2°18'	57	1.014	974
Paderno Francia- corta	45°35'	— 2°22'	182	551	520	San Zeno Naviglio	45°29'	— 2°14'	112	611	568

NOTA — Per le cifre contraddistinte da * da † o da (a) vedansi le Avvertenze.

Coordinate geografiche, altimetria e superficie dei Comuni.

C O M U N I	COORDINATE GEOGRAFICHE		ALTI-ME-TRIA m.	SUPERFICIE		C O M U N I	COORDINATE GEOGRAFICHE		ALTI-ME-TRIA m.	SUPERFICIE	
	Latitudine	Longitudine		Territoriale ha.	Agraria e Fores. ha.		Latitudine	Longitudine		Territoriale ha.	Agraria e Fores. ha.
Sarezzo	45°39'	- 2°15'	274	1.731	1.658	Vàllo	45°36'	- 2° 3'	298*	1.505	1.447
Seniga	45°14'	- 2°18'	48	1.301	1.218	Valsaviore	46° 4'	- 2° 5'	1.008*	12.211	5.766
Serle	45°33'	- 2° 5'	495†	1.796	1.768	Verolanuova	45°19'	- 2°22'	64	4.583	4.347
Sirmione	45°29'	- 1°50'	68	3.388	719	Vestone	45°42'	- 2° 3'	350*	1.293	1.223
Tavernole sul Mella	45°44'	- 2°12'	480*	3.748	3.683	Veza d'Òglio....	46°14'	- 2° 3'	1.079	5.319	3.876
Temù	46°14'	- 1°59'	1.150*	4.216	2.789	Villa Carcina....	45°37'	- 2°15'	256	1.442	1.385
Tignale	45°44'	- 1°43'	556	4.842	3.426	Villaclhara	45 21'	- 2 31'	75	1.643	1.575
Tòrbolo Casàglia..	45°30'	- 2°20'	113†	1.301	1.255	Villanuova sul Clisi	45 36'	- 1 59'	216	912	851
Toscolano Maderno	45°38'	- 1°50'	70	5.673	3.514	Vione	46 14'	- 2°	1.246*	3.728	2.960
Travagliato	45°31'	- 2°22'	129	1.736	1.667	Visano	45°19'	- 2° 5'	60	1.120	1.079
Tremòsine	45°46'	- 1°41'	414	7.239	5.547	Vobarno	45°38'	- 1°57'	246	5.320	5.111
Trenzano	45°28'	- 2°26'	103†	1.956	1.874	Zone	45°45'	- 2°20'	690	1.959	1.913
Treviso Bresciano.	45°42'	- 1°59'	650*	1.783	1.733						
Urago d'Òglio	45°30'	- 2°35'	131	1.024	980						
										469.892 (a)	397.325 (a)

Provincia di BRINDISI

Brindisi	40°38'	+ 5°29'	21	32.829	31.950	Ostuni	40 43'	+ 5 7'	229†	23.047	22.119
Carovigno	40°42'	+ 5°12'	171	10.541	10.276	San Dònacl	40 26'	+ 5 28'	48	3.363	3.300
Ceglie Messapico..	40°38'	+ 5° 4'	303†	13.033	12.725	San Michele Salentino	40 37'	+ 5 10'	153	2.616	2.559
Cellino San Marco.	40°28'	+ 5°30'	54†	3.742	3.667	San Pancrazio Salentino	40 25'	+ 5 23'	62	5.588	5.471
Cisternino	40°44'	+ 4°58'	394†	3.977	3.802	San Pietro Vernòtico	40 29'	+ 5 32'	36†	4.598	4.443
Ercolie	40°26'	+ 5°17'	68†	4.408	4.285	San Vito dei Normanni	40 39'	+ 5 15'	110†	6.636	6.465
Fasano	40°50'	+ 4°54'	111	13.650	13.157	Torchiarolo	40 29'	+ 5 36'	28†	3.211	3.125
Francavilla Fontana	40°31'	+ 5° 7'	142	17.520	17.062	Torre Santa Susanna	40°27'	+ 5°17'	70	5.478	5.338
Latiano	40°33'	+ 5°15'	98†	5.481	5.345	Villa Castelli....	40°34'	+ 5° 1'	241	3.458	3.381
Mesagne	40 33'	+ 5 21'	72†	12.235	11.967						
Òria	40 29'	+ 5 11'	166	8.346	8.154						
										183.757	178.591

Provincia di CÀGLIARI

Aidomaggiore	40°10'	- 3°35'	250†	4.133	4.001	Bartùmini	39°42'	- 3°26'	206†	3.772	3.660
Àles	39°46'	- 3°38'	194	4.380	4.254	Bonàrcado	40° 5'	- 3°47'	282†	2.854	2.775
Allai	39°57'	- 3°35'	52	2.738	2.652	Burcel	39°20'	- 3° 5'	648†	9.497	9.256
Àrbus	39°31'	- 3°51'	311†	26.716	26.092	Busachi	40° 2'	- 3°33'	379	7.806	7.414
Ardauil	40° 5'	- 3°32'	437	2.055	1.879	Càbras	39°55'	- 3°55'	9†	10.218	7.814
Àrmungia	39°31'	- 3° 4'	366†	5.479	5.279	Càgliari (a).....	39°13'	- 3°20'	6	14.188	9.394
Assèmini	39°17'	- 3°27'	6	11.749	11.461	Calasetta (a).....	39° 6'	- 4° 5'	29	3.098	2.947
Asuni	39°52'	- 3°30'	233†	2.120	2.019	Capoterra.....	39°10'	- 3°29'	54	6.825	6.598
Ballao	39°32'	- 3° 5'	98	4.668	4.528	Carloforte	39° 8'	- 4° 8'	10	5.023	4.561
Baressa	39°42'	- 3°34'	168	4.233	4.119	Collinas	39°38'	- 3°26'	253	3.176	3.100
Barrali	39°28'	- 3°21'	137	1.146	1.107	Decimomannu....	39°18'	- 3°29'	13	2.805	2.672

NOTA — Per le cifre contraddistinte da * da † o da (a) vedansi le Avverlenze.

Coordinate geografiche, altimetria e superficie dei Comuni.

COMUNI	COORDINATE GEOGRAFICHE		ALTIMETRIA m.	SUPERFICIE		COMUNI	COORDINATE GEOGRAFICHE		ALTIMETRIA m.	SUPERFICIE	
	Latitudine	Longitudine		Terri- toriale ha.	Agraria e Fores. ha.		Latitudine	Longitudine		Terri- toriale ha.	Agraria e Fores. ha.
Decimoputzu.....	39°20'	— 3°32'	17†	4.481	4.351	Quartu Sant'Elena	39°14'	— 3°16'	6†	10.051	9.010
Dolianova.....	39°22'	— 3°16'	212	8.460	8.248	Riola (a).....	39°59'	— 3°54'	9†	7.021	6.203
Dòmus de Maria..	38°56'	— 3°35'	84	9.678	9.496	Samassi.....	39°28'	— 3°32'	64†	4.221	4.081
Domusnòvas.....	39°19'	— 3°48'	142	8.047	7.744	Samatzai.....	39°28'	— 3°25'	160†	4.610	4.515
Donori.....	39°25'	— 3°19'	141	3.517	3.415	Samugheo.....	39°56'	— 3°30'	370†	8.127	7.919
Èlmas.....	39°18'	— 3°24'	7	1.370	1.304	San Basilio.....	39°32'	— 3°15'	415†	6.354	6.216
Fluminimaggiore..	39°26'	— 3°57'	81†	12.278	11.767	San Gavino Mon- reale	39°32'	— 3°39'	53†	8.754	8.487
Fordongianus.....	39°59'	— 3 38'	32†	5.596	5.373	Sanluri.....	39°33'	— 3°33'	135	8.416	8.221
Furtel.....	39°33'	— 3 30'	101†	4.280	4.152	San Nicolò Gerrei..	39°29'	— 3° 8'	365†	6.264	6.147
Gèsico.....	39°36'	— 3 20'	290	2.556	2.506	Santadi.....	39° 5'	— 3°44'	135†	18.567	18.220
Gèsturi.....	39°43'	— 3 25'	310†	4.087	4.580	Sant'Andrea Frius	39°28'	— 3°16'	279	3.643	3.579
Ghilarza.....	40° 7'	— 3 36'	290†	13.417	12.533	Sant'Antioco (a)...	39° 4'	— 4°	15†	8.742	7.856
Giba.....	39° 3'	— 3 49'	57	10.734	9.961	Santo Sperato....	39°21'	— 3°27'	41†	2.615	2.510
Gonnesa.....	39°15'	— 3°58'	40	5.365	5.170	Santu Lussurgiu..	40° 8'	— 3°48'	503†	9.967	9.751
Gonnosfanàdiga..	39°29'	— 3°47'	192†	12.523	12.203	San Vero Milis....	40°	— 3°51'	10†	8.408	7.635
Gonnostramatza..	39°40'	— 3°37'	111†	3.975	3.862	San Vito.....	39°26'	— 2°54'	13†	23.936	23.128
Guasila.....	39°33'	— 3°24'	210†	4.355	4.255	Sàrdara.....	39°36'	— 3°38'	163†	5.611	5.468
Gùspini.....	39°32'	— 3°49'	137†	17.474	16.897	Sarroch.....	39° 3'	— 3°28'	47†	6.788	6.063
Iglèsias.....	39°18'	— 3°55'	199†	28.490	27.931*	Sèdilo.....	40°10'	— 3' 31'	288†	6.948	6.316
Lunamatrona.....	39°38'	— 3°33'	180†	5.645	5.493	Sèlegas.....	39°34'	— 3°21'	234†	6.091	5.959
Màndas.....	39°39'	— 3°19'	457†	4.504	4.301	Sèneghe.....	40° 4'	— 3°50'	300†	5.782	5.648
Masùllas.....	39°42'	— 3°40'	129†	2.997	2.927	Sènis.....	39°49'	— 3°30'	256†	4.527	4.406
Milis.....	40° 2'	— 3°49'	76	5.971	5.778	Senorbi.....	39°31'	— 3°19'	204†	5.359	5.197
Mogorella Ruinas a)	39°51'	— 3°35'	299	6.660	6.490	Serbàriu.....	39° 9'	— 3°54'	98†	9.580	9.430*
Mògoro.....	39°40'	— 3°40'	134	4.895	4.754	Serdiana.....	39°22'	— 3°17'	174†	5.566	5.416
Monastir.....	39°23'	— 3°24'	83†	3.176	3.075	Serramanna.....	39°25'	— 3°31'	33†	8.390	8.154
Morgongiori....	39°44'	— 3°40'	351	4.528	4.451	Serrenti.....	39°29'	— 3°28'	136†	4.282	4.117
Muravera.....	39°25'	— 2°52'	11	17.984	17.325	Sestu.....	39°18'	— 3°21'	44†	4.832	4.726
Musei.....	39°18'	— 3°47'	119	2.026	1.952	Silliqua.....	39°18'	— 3°38'	66†	19.025	18.701
Mussollnia di Sar- degna	39°46'	— 3°52'	9	11.541	9.373*	Sillus.....	39°30'	— 3° 9'	546†	3.836	3.755
Narbolia.....	40° 3'	— 3°52'	57†	4.049	3.965	Simàxis.....	39°55'	— 3°45'	17†	4.928	4.737
Narcao.....	39°10'	— 3°46'	126†	14.318	14.108	Sinnai.....	39°18'	— 3°14'	133	34.823	34.094
Neoneli.....	40° 3'	— 3°30'	555†	4.800	4.690	Siturgus Donigala..	39°35'	— 3°16'	459†	7.645	7.516
Nuràminis.....	39°26'	— 3°26'	91†	4.529	4.392	Solarussa.....	39°57'	— 3°46'	12†	6.057	5.772
Oristano.....	39°54'	— 3°51'	9†	19.316	18.591*	Solèminis.....	39°20'	— 3°16'	211†	1.296	1.263
Pabillonis.....	39°35'	— 3°44'	39	3.756	3.599	Sorradile.....	40° 6'	— 3°31'	356†	6.857	5.658
Pàlmas Suèrgiu... Paullàtino.....	39° 6'	— 3°55'	16†	7.063	6.818	Terralba.....	39°43'	— 3°49'	9†	12.448	10.098*
Portoscuso.....	39°12'	— 4° 4'	16	3.897	3.623	Teulada.....	38° 58'	— 3°40'	63	24.559	24.038
Pula.....	39°	— 3°26'	10†	17.839	17.549	Tratalas.....	39° 5'	— 3°52'	17	3.096	3.001
						Tuili.....	39°42'	— 3°29'	208†	4.951	4.796

NOTA — Per le cifre contraddistinte da * da † o da (a) vedansi le Avvertenze.

Coordinate geografiche, altimetria e superficie dei Comuni.

COMUNI	COORDINATE GEOGRAFICHE		ALTEZZA-TERRA m.	SUPERFICIE		COMUNI	COORDINATE GEOGRAFICHE		ALTEZZA-TERRA m.	SUPERFICIE	
	Latitudine	Longitudine		Territoriale ha.	Agraria e Fores. ha.		Latitudine	Longitudine		Territoriale ha.	Agraria e Fores. ha.
Úras	39°41'	— 3°45'	23†	3.985	3.806	Villanovafranca ..	39°38'	— 3°27'	292†	2.746	2.667
Usellus	39°48'	— 3°36'	289	6.139	5.988	Villaputzu	39°26'	— 2°52'	13	19.103	18.529
Ussana	39°23'	— 3°22'	108†	3.285	3.161	Villasalto	39°29'	— 3° 3'	502	13.072	12.734
Uta	39°17'	— 3°29'	6†	13.446	13.104	Villasimius	39° 8'	— 2°56'	44	5.802	5.590
Vallermosa	39°21'	— 3°39'	70†	6.181	6.079	Villasor	39°22'	— 3°30'	24	8.661	8.458
Villacidro	39°27'	— 3°43'	267	18.355	17.474	Villaspeciosa	39°18'	— 3°31'	11†	2.735	2.638
Villamar	39°37'	— 3°29'	114†	3.864	3.760	Villa Urbana	39°53'	— 3°40'	79	10.475	10.271
Villamassargia ...	39°16'	— 3°48'	120†	9.147	8.797					929.764 (a)	888.248

Provincia di CALTANISSETTA

Acquaviva Platani	37°34'	+ 1°15'	554†	1.472	1.392	Niscemi	37° 8'	+ 1°55'	332†	9.943*	9.723
Bompensiere	37°28'	+ 1°19'	285†	1.974	1.924	Resuttano	37°40'	+ 1°34'	646†	3.825	3.618
Butera	37°11'	+ 1°44'	402	29.487*	28.837	Riesi	37°16'	+ 1°37'	369†	6.671*	6.559
Caltanissetta	37°29'	+ 1°36'	588†	41.697	39.355*	San Cataldo	37°29'	+ 1°32'	625†	7.562	7.264
Campofranco	37°30'	+ 1°15'	292†	3.606	3.482	Santa Caterina Villarmosa	37°35'	+ 1°34'	606	7.510	7.253
Dèlia	37°21'	+ 1°28'	420	1.232	1.162	Serradifalco	37°27'	+ 1°25'	504†	4.159	4.042
Gela	37° 3'	+ 1°47'	45†	27.754*	26.924	Sommatino	37°19'	+ 1°32'	369	3.468	3.282
Marianòpoli	37°35'	+ 1°27'	720†	1.296	1.254	Sutera	37°31'	+ 1°16'	610	3.555	3.436
Mazzerino	37°18'	+ 1°45'	573†	29.412*	28.378	Vallelunga Pratameno	37°40'	+ 1°22'	474	3.916	3.802
Milocca (a)	37°28'	+ 1°17'	430†	2.456	2.334	Villalba	37°39'	+ 1°23'	595	1.780	1.729
Montedoro	37°27'	+ 1°21'	440†	1.414	1.365					210.579	203.099
Mussomeli	37°34'	+ 1°18'	740†	16.390	15.964						

Provincia di CAMPOBASSO

Acquaviva Collecroce	41°52'	+ 2°17'	405*	3.276*	3.189	Carpinone	41°35'	+ 1°52'	680†	3.187*	2.998
Agnone (a)	41°48'	+ 1°54'	790*	12.246*	11.677	Casacalenda	41°44'	+ 2°23'	605*	6.672*	6.447
Bagnoli del Trigno	41°42'	+ 2°	681	3.716*	3.522	Casalcuprano	41°34'	+ 2° 4'	658†	1.897	1.799
Baranello	41°31'	+ 2° 6'	610*	2.484	2.324	Castelbottaccio ..	41°45'	+ 2°15'	610*	1.136*	1.073
Bojano	41°28'	+ 2° 1'	488	6.557	6.282*	Castel del Giudice.	41°51'	+ 1°46'	800	1.467*	1.407
Bonefro	41°42'	+ 2°29'	631	2.961*	2.791	Castellino del Biferno	41°42'	+ 2°16'	470*	1.520*	1.448
Busso	41°33'	+ 2° 6'	756	2.363	2.279	Castelmàuro	41°49'	+ 2°15'	650†	3.114*	2.825
Campobasso	41°33'	+ 2°12'	710*	11.165	10.580	Castelpetroso	41°33'	+ 1°53'	872	2.718*	2.651
Campochiaro	41°26'	+ 2° 3'	695*	3.530	3.350*	Castelpizzuto	41°31'	+ 1°50'	850†	1.526*	1.409
Campodipietra	41°33'	+ 2°17'	500*	1.949	1.867	Castel San Vincenzo (a)	41°39'	+ 1°36'	749	5.465*	5.099
Campolieto	41°38'	+ 2°18'	700	2.436*	2.376	Castropignano	41°37'	+ 2° 6'	612†	2.702	2.565
Campomarino	41°57'	+ 2°35'	52	7.709*	7.020	Cercemaggiore	41°27'	+ 2°16'	960*	5.650	5.416
Cantalupo nel Sannio	41°31'	+ 1°56'	587	1.616*	1.560	Cercepiccola	41°27'	+ 2°12'	680*	1.671	1.595
Capracotta	41°49'	+ 1°48'	1.410*	4.213*	4.025	Cerro al Volturno ..	41°39'	+ 1°39'	500*	2.360*	2.144
Capriati a Volturino	41°28'	+ 1°41'	250*	1.845	1.690	Ciorlano	41°27'	+ 1°42'	330	2.786	2.706
Carovilli	41°42'	+ 1°50'	860*	4.180*	4.014	Clivita Campomarano	41°46'	+ 2°14'	500*	3.967*	3.707

NOTA — Per le cifre contraddistinte da * da † o da (a) vedansi le Avvertenze.

Coordinate geografiche, altimetria e superficie dei Comuni.

C O M U N I	COORDINATE GEOGRAFICHE		ALTI-ME-TRIA m.	SUPERFICIE		C O M U N I	COORDINATE GEOGRAFICHE		ALTI-ME-TRIA m.	SUPERFICIE	
	Latitudine	Longitudine		Terri-toriale ha.	Agraria e Fores. ha.		Latitudine	Longitudine		Terri-toriale ha.	Agraria e Fores. ha.
Civitanova del Sannio	41°40'	+ 1°57'	630†	5.521*	5.161	Pescolanciano	41°40'	+ 1°53'	809	4.882*	4.632
Colletorto	41°39'	+ 2°31'	515	3.626*	3.471	Pescopennataro . .	41°52'	+ 1°50'	1180*	1.957*	1.900
Colli a Volturmo (a)	41°35'	+ 1°39'	385	6.733*	6.337	Petacciato	42° 1'	+ 2°24'	225†	2.068*	2.872
Durònia	41°39'	+ 2°	918†	2.189*	2.057	Petrella Tifernina .	41°41'	+ 2°14'	651†	2.667*	2.550
Filignano	41°32'	+ 1°36'	460†	3.109*	3.004	Pietrabbondante . .	41°44'	+ 1°56'	1.027	3.346*	3.171
Fontegreca	41°27'	+ 1°43'	330	956	929	Pietracatella	41°34'	+ 2°25'	725	5.120*	4.985
Forlì del Sannio . .	41°41'	+ 1°43'	610	4.557*	4.214	Pietracupa	41°40'	+ 2° 4'	680*	1.033*	967
Fornelli	41°36'	+ 1°41'	527	2.317*	2.006	Poggio Sannita . . .	41°46'	+ 1°57'	705	2.581*	2.510
Fossalto	41°40'	+ 2° 5'	500*	2.831	2.706	Portocannone	41°54'	+ 2°33'	148†	1.367*	1.287
Frosolone	41°36'	+ 1°59'	894†	4.986*	4.748	Prata Sannita	41°25'	+ 1°44'	340*	2.112	2.045
Gallo	41°27'	+ 1°46'	875†	3.095	3.031	Pratella	41°24'	+ 1°43'	200	3.444	3.363
Gambatesa	41°30'	+ 2°27'	468	4.290	4.080	Provvidenti	41°43'	+ 2°22'	570†	1.483*	1.467
Gildone	41°30'	+ 2°17'	610*	2.973	2.859	Riccìa	41°29'	+ 2°23'	690†	6.963	6.411
Guardiafiera	41°48'	+ 2°20'	280	4.243*	4.069	Rionero Sannitico .	41°42'	+ 1°41'	1.052	2.934*	2.800
Guardiaregia	41°26'	+ 2° 5'	734	4.191	4.058	Ripabottoni	41°41'	+ 2°21'	650†	3.187*	3.039
Guglionesi	41°54'	+ 2°27'	370	8.557*	8.032	Ripalimosano	41°36'	+ 2°12'	630*	3.382	3.244
Isèrnia (a)	41°35'	+ 1°46'	456	17.851*	16.985	Roccamandolfi	41°20'	+ 1°53'	845*	5.380	5.237
Jelsi	41°31'	+ 2°20'	590*	2.850	2.691	Roccasicura	41°41'	+ 1°46'	730†	2.894*	2.713
Larino	41°48'	+ 2°27'	320*	9.049*	8.666	Roccavivara	41°50'	+ 2° 8'	642†	2.980*	2.861
Letino	41°27'	+ 1°48'	1.071*	3.167	3.099	Rotello	41°45'	+ 2°33'	360	6.990*	6.637
Limosano (a)	41°40'	+ 2°10'	590*	4.629*	4.337	Salcito	41°44'	+ 2° 3'	678†	2.818*	2.629
Lucito	41°43'	+ 2°14'	470*	2.978*	2.736	San Biase	41°42'	+ 2° 8'	795*	1.210*	1.160
Lupara	41°45'	+ 2°16'	490*	2.592*	2.360	San Felice del Lit-torio	41°53'	+ 2°14'	548†	2.286*	2.234
Macchlagòdena . . .	41°33'	+ 1°57'	837	3.430*	3.324*	San Giovanni in Galdo	41°35'	+ 2°17'	552	1.941	1.869
Mafalda	41°56'	+ 2°15'	470†	3.876*	3.578	San Giuliano del Sannio	41°27'	+ 2°11'	627	2.390	2.285
Matrice	41°36'	+ 2°15'	690*	2.032*	1.940	San Giuliano di Puglia	41°41'	+ 2°30'	471†	4.337*	3.970
Molise	41°37'	+ 2° 2'	867†	521	495	San Martino in Pensilis	41°52'	+ 2°33'	282†	9.613*	9.032
Monacilioni	41°36'	+ 2°21'	590	3.000*	2.915	San Massimo	41°29'	+ 2°57'	620†	2.755	2.618
Montagano	41°38'	+ 2°13'	807†	2.611*	2.491	San Pietro Avel-lana	41°47'	+ 1°43'	960*	4.488*	4.318
Montaquila	41°33'	+ 1°39'	464	2.523*	2.378	San Polomatese . . .	41°27'	+ 2° 2'	730*	1.763	1.685*
Montecilfone	41°54'	+ 2°23'	405†	3.251*	3.144	Santa Croce di Magliano	41°42'	+ 2°32'	606†	5.393*	5.171
Montefalcone nel Sannio	41°52'	+ 2°11'	659	3.271*	3.176	Sant' Angelo del Pesco	41°52'	+ 1°48'	790†	1.559*	1.500
Montelongo	41°44'	+ 2°30'	592†	1.278*	1.220	Sant' Angelo in Grotte	41°33'	+ 1°55'	979	1.304*	1.263
Montemitro	41°53'	+ 2°11'	570	1.520*	1.468	Sant' Elena Sannita	41°34'	+ 2°	770*	1.405	1.370*
Montenero di Bisaccia	41°57'	+ 2°19'	273†	9.763*	9.214	Sant' Elia a Pianisi	41°37'	+ 2°25'	666†	9.163*	8.854
Montenero Val Cocchiara	41°43'	+ 1°36'	910*	2.109*	1.855	Sepino	41°24'	+ 2°10'	698†	6.223	5.954
Monteroduni	41°31'	+ 1°43'	447†	3.684*	3.413	Sessano	41°38'	+ 1°52'	796†	2.607*	2.521
Montòrio nei Frentani	41°45'	+ 2°28'	656	3.198*	3.144	Spinete	41°32'	+ 2° 2'	605*	1.764	1.720
Morrone del Sannio	41°42'	+ 2°19'	836†	4.596*	4.389	Tavenna	41°54'	+ 2°18'	552	2.098*	2.016
Palata	41°53'	+ 2°20'	521†	4.346*	4.145	Tèrmoli	42°	+ 2°32'	21	6.911*	6.471

NOTA — Per le cifre contraddistinte da * da † o da (a) vedansi le Avvertenze.

Coordinate geografiche, altimetria e superficie dei Comuni.

COMUNI	COORDINATE GEOGRAFICHE		ALTI-METRIA m.	SUPERFICIE		COMUNI	COORDINATE GEOGRAFICHE		ALTI-METRIA m.	SUPERFICIE	
	Latitudine	Longitudine		Territoriale ha.	Agraria e Fores. ha.		Latitudine	Longitudine		Territoriale ha.	Agraria e Fores. ha.
Torella del Sannio.	41°38'	+ 2° 4'	839	1.662	1.599	Vastogirardi	41°46'	+ 1°48'	1.201†	5.590*	5.152
Toro	41°34'	+ 2°19'	540†	2.394	2.289	Venafro	41°29'	+ 1°35'	222†	13.053*	12.693
Trivento.....	41°47'	+ 2° 5'	599	7.365*	6.999	Vinchiaturò	41°29'	+ 2° 8'	624	3.545	3.368
Tufara	41°29'	+ 2°29'	430*	3.524	3.430						
Ururi	41°48'	+ 2°33'	267†	3.111*	3.008					462.350	439.644

Provincia di CATANIA

Aci Bonaccorsi...	37°36'	+ 2°39'	362	170	147	Misterbianco	37°31'	+ 2°33'	213†	3.751	3.498
Aci Castello (a) ...	37°33'	+ 2°41'	15†	855	771	Motta Sant'Anastasia Nicolosi	37°30'	+ 2°31'	275†	3.573	3.433
Aci Catena.....	37°36'	+ 2°41'	170	845	771	Palagonia.....	37°36'	+ 2°34'	696†	4.248	1.705
Aci reale (a).....	37°36'	+ 2°42'	161†	4.978	4.554	Paternò	37°19'	+ 2°17'	190	5.766	5.800
Aci Sant'Antonio.	37°36'	+ 2°40'	302	1.977	1.857	Pedara	37°33'	+ 2°27'	239†	18.330	17.018
Adrano	37°39'	+ 2°22'	562†	8.251	6.528	Piedimonte Etneo (a)	37°36'	+ 2°36'	602	1.917	1.838
Belpasso.....	37°35'	+ 2°31'	551†	16.448	14.347	Raddusa	37°48'	+ 2°43'	343	2.648	2.015
Biancavilla	37°38'	+ 2°24'	513†	7.066	5.890	Ranacca (a).....	37°28'	+ 2° 4'	350	2.332	2.177
Bronte	37°47'	+ 2°22'	794	28.594	21.974	Randazzo (a).....	37°23'	+ 2°14'	250*	40.769	39.909
Calatabiano	37°49'	+ 2°46'	60	2.636	2.347	Riposto (a).....	37°52'	+ 2°29'	754†	20.480	16.509
Caltagirone	37°14'	+ 2° 3'	611†	41.781	40.660	San Cono.....	37°43'	+ 2°45'	7	1.287	1.148
Camporotondo Etneo	37°33'	+ 2°33'	445†	638	535	San Giovanni la Punta	37°17'	+ 1°54'	525	656	613
Castiglione di Sicilia (a)	37°52'	+ 2°40'	600*	12.033	9.713	San Gregorio di Catania	37°34'	+ 2°38'	347	1.063	1.001
Catania	37°30'	+ 2°38'	37†	18.089	15.943	San Michele di Gan- zaria	37°33'	+ 2°39'	336	561	521
Fiumefreddo di Sicilia	37°47'	+ 2°45'	62†	1.204	1.082	San Pietro Cla- renza	37°16'	+ 1°58'	491†	2.559	2.343
Giarre (a).....	37°43'	+ 2°43'	85†	3.806	3.501	Sant'Agata li Bat- tiati	37°34'	+ 2°34'	463†	641	476
Grammichele	37°12'	+ 2°11'	520	3.095	2.909	Sant'Alfio	37°33'	+ 2°37'	310*	313	271
Gravina di Catana	37°33'	+ 2°36'	355	504	473	Santa Maria di Li- codia	37°44'	+ 2°41'	545	4.186	3.372
Licodia Eubea ...	37° 9'	+ 2°15'	630†	12.537	12.272	Scordia	37°36'	+ 2°26'	442†	2.623	2.479
Linguaglossa (a)..	37°50'	+ 2°41'	530	5.839	4.727	Trecastagni	37°17'	+ 2°23'	150	2.426	2.280
Maletto	37°49'	+ 2°24'	980	4.088	3.206	Tremestieri Etneo.	37°36'	+ 2°37'	586	1.896	1.650
Mascali	37°45'	+ 2°43'	120†	3.768	3.124	Viagrande	37°34'	+ 2°37'	392	646	615
Mascalucia	37°34'	+ 2°35'	420	1.624	1.555	Vizzini	37°36'	+ 2°38'	410	1.005	931
Militello in Val di Catania	37°16'	+ 2°20'	422†	6.214	5.967	Zafferana Etnea (a)	37° 9'	+ 2°17'	619†	12.583	12.263
Mineo	37°15'	+ 2°14'	543†	24.452	23.620					7.451	3.728
Mirabella Imbaccari	37°19'	+ 1°59'	518†	1.535	1.409					356.737	317.275

Provincia di CATANZARO

Acquaro	38°33'	+ 3°44'	250*	1.518*	1.418	Arena	38°33'	+ 3°45'	460*	3.326*	3.250
Albi	39° 1'	+ 4° 8'	711	4.308*	4.181	Argusto	38°40'	+ 3°59'	537	432*	416
Amàroni.....	38°47'	+ 3°59'	365	1.470*	1.436	Badolato	38°34'	+ 4° 4'	240*	3.242*	3.145
Amato	38°56'	+ 4°	480*	2.126*	2.031*	Belcastro	39° 1'	+ 4°20'	533	5.278	4.917*
Andali	39°	+ 4°19'	625*	3.316	3.095*	Belvedere di Spi- nello	39°12'	+ 4°26'	320*	3.019	2.948

NOTA — Per le cifre contraddistinte da * da † o da (a) vedansi le Avvertenze.

Coordinate geografiche, altimetria e superficie dei Comuni.

COMUNI	COORDINATE GEOGRAFICHE		ALTIMETRIA m.	SUPERFICIE		COMUNI	COORDINATE GEOGRAFICHE		ALTIMETRIA m.	SUPERFICIE	
	Latitudine	Longitudine		Terri- toriale ha.	Agraria e Fores. ha.		Latitudine	Longitudine		Terri- toriale ha.	Agraria e Fores. ha.
Borgia	38°49'	+ 4° 3'	332	4.415*	4.300	Francica	38°37'	+ 3°38'	295*	2.279*	2.039
Briatico	38°43'	+ 3°34'	35*	2.297*	2.172	Gagliato	38°40'	+ 4°	400	857*	823
Brognauro	38°36'	+ 3°53'	750	2.304*	2.267	Gasperia	38°44'	+ 4° 3'	510†	527*	510
Caccuri	39°13'	+ 4°19'	663	8.159	7.806	Gerocarne	38°35'	+ 3°46'	220*	5.006*	4.395
Capistrano	38°41'	+ 3°50'	340	2.590*	2.450	Gimigliano	38°58'	+ 4° 4'	550	3.255*	3.073*
Caraffa di Catanzaro	38°52'	+ 4° 2'	365	2.581*	2.460*	Girifalco	38°49'	+ 3°58'	450*	3.557*	3.465
Cardinale	38°38'	+ 3°56'	570	3.130*	3.015	Gizzeria	38°58'	+ 3°45'	600	5.376*	4.773
Carfizzi	39°18'	+ 4°31'	510	2.004*	1.942	Guardavalle	38°30'	+ 4° 3'	220*	5.444*	5.265
Carlòpoli	39° 3'	+ 4°	910*	1.987*	1.933	Isca sul Jonio	38°35'	+ 4° 4'	200	2.437*	2.385
Casabona	39°14'	+ 4°30'	309	6.668*	6.284	Isola di Capo Rizzuto	38°57'	+ 4°38'	96	12.402	12.168
Casino	39°16'	+ 4°19'	920*	4.212*	4.012	Jacurso	38°50'	+ 3°55'	440	1.742*	1.698
Catanzaro	38°54'	+ 4° 8'	343	11.130*	10.712	Jonadi	38°37'	+ 3°36'	430*	890*	814
Cenadi	38°43'	+ 3°57'	520	745*	720	Jòppolo	38°35'	+ 3°26'	200*	1.497*	1.379
Cètrache	38°43'	+ 3°58'	470	783*	764	Limbadi	38°33'	+ 3°30'	235	2.723*	2.474
Cerva	39° 1'	+ 4°17'	790*	2.101	1.922*	Magisano	39°	+ 4°10'	575*	4.723*	4.601
Cessaniti	38°39'	+ 3°34'	420	2.079*	2.032	Màida	38°51'	+ 3°55'	299	8.343*	7.468
Chiaravalle Centrale	38°40'	+ 3°57'	559	2.781*	2.631	Malerato	38°42'	+ 3°44'	250	3.934*	3.505
Cicala	39° 1'	+ 4° 2'	820	453*	430	Marcedusa	39° 1'	+ 4°23'	314†	1.527	1.467
Cirò	39°22'	+ 4°38'	351	10.579*	10.241	Marcellinara	38°55'	+ 4° 2'	330†	2.071	2.007*
Confienti	39° 4'	+ 3°50'	540	3.276*	3.145	Martirano Lombardo	39° 4'	+ 3°47'	400*	3.443*	3.277
Cortale	38°50'	+ 3°57'	430	3.390*	3.283	Melissa	39°18'	+ 4°34'	273	5.372*	5.121
Cotronei	39° 9'	+ 4°19'	535	7.813	7.534	Mesoraca	39° 4'	+ 4°20'	415*	9.356	9.199
Cròpani	38°57'	+ 4°20'	347†	3.962	3.895*	Migherina	38°56'	+ 4° 1'	585	1.117*	1.090
Crotone	39° 4'	+ 4°40'	43	18.424	17.626	Mileto	38°36'	+ 3°36'	356†	3.352*	2.947*
Crùcoli	39°25'	+ 4°33'	367	5.208*	5.063	Mongiana	38°30'	+ 3°52'	921	1.903*	1.876
Curinga	38°49'	+ 3°51'	380	6.003*	5.394	Montàuro	38°44'	+ 4° 3'	397†	1.078*	1.042
Cutro	39° 1'	+ 4°31'	221	13.187	13.007	Montepaone	38°43'	+ 4° 2'	350	1.223*	1.138
Dasà	38°33'	+ 3°44'	310	1.260*	1.191	Monterosso Calabro	38°43'	+ 3°50'	270	1.667*	1.519
Dàvoli	38°38'	+ 4° 2'	385*	2.764*	2.649	Motta Santa Lucia	39° 5'	+ 3°50'	590*	1.928*	1.853
Decollatura	39° 2'	+ 3°54'	750*	4.795*	4.471	Nardodipace	38°26'	+ 3°53'	670	2.703*	2.647
Dinami	38°31'	+ 3°41'	260	4.872*	4.610	Nicastro	38°58'	+ 3°52'	220*	5.580*	5.158
Dràpia	38°39'	+ 3°27'	265†	2.562*	2.480	Nicòtera	38°33'	+ 3°29'	205†	3.824*	3.246
Fabrizia	38°23'	+ 3°51'	948†	4.234*	4.130	Nocera Tirinese	39° 2'	+ 3°42'	250	4.348*	4.008
Falerna	39°	+ 3°43'	550	2.492*	2.354	Olivadi	39°43'	+ 3°58'	486†	762*	737
Feroleto Antico	38°57'	+ 3°56'	300†	2.316*	2.193	Palermi	38°45'	+ 4°	480	2.067*	2.002
Filadèlfa	38°46'	+ 3°50'	570*	2.998*	2.839	Pallagòrio	39°18'	+ 4°27'	570	4.136*	4.009
Filandari	38°36'	+ 3°34'	440*	1.317*	1.273	Parghèlia	38°40'	+ 3°28'	87	991*	920
Filogaso	38°40'	+ 3°46'	287	2.492*	2.122	Pentone	38°59'	+ 4° 8'	685*	1.229	1.201*
Fossato Seralta	38°59'	+ 4° 7'	710	1.231	1.173*	Petilia Policastro	39° 6'	+ 4°20'	410*	9.643	9.473
Franca Villa Angitola	38°46'	+ 3°49'	290	2.818	2.678	Petrizzi	38°42'	+ 4° 1'	365	2.282*	2.217

NOTA — Per le cifre contraddistinte da * da † o da (†) vedansi le Avvertenze.

Coordinate geografiche, altimetria e superficie dei Comuni.

COMUNI	COORDINATE GEOGRAFICHE		ALTI-ME-TRIA m.	SUPERFICIE		COMUNI	COORDINATE GEOGRAFICHE		ALTI-ME-TRIA m.	SUPERFICIE	
	Lati-tudine	Longi-tudine		Terri-toriale ha.	Agraria e Fores. ha.		Lati-tudine	Longi-tudine		Terri-toriale ha.	Agraria e Fores. ha.
Petronà	39° 2'	+ 4° 18'	861	4.549	4.487	Serrastretta	39°	+ 3° 58'	790	3.667*	3.538
Pianòpoli	38° 57'	+ 3° 56'	250†	2.630*	2.500	Sersale	39°	+ 4° 16'	703	5.289*	5.052
Piscòpio	38° 39'	+ 3° 39'	360	520*	477	Settingiano	38° 54'	+ 4° 3'	250	1.414	1.339*
Pizzo	38° 44'	+ 3° 42'	107	2.117*	1.425	Simbario	38° 36'	+ 3° 52'	760	2.504*	2.368
Pizzoni	38° 37'	+ 3° 47'	285*	1.482*	1.324	Simeri e Crichi	38° 57'	+ 4° 11'	475*	4.675	4.122*
Platania	39°	+ 3° 52'	750	2.299*	2.216	Sorbo San Basile	39° 1'	+ 4° 7'	600*	5.923*	5.773*
Polia	38° 44'	+ 3° 51'	430*	3.303*	3.229	Soriano Càlabro	38° 35'	+ 3° 47'	440*	1.534*	1.371
Ricadi	38° 37'	+ 3° 24'	280*	2.147*	1.657	Soverato	38° 35'	+ 3° 46'	300	1.859*	1.606
Roccabernarda	39° 8'	+ 4° 25'	210*	6.552	6.413	Soveria Mannelli	38° 41'	+ 4° 5'	40	868*	780
Rocca di Neto	39° 11'	+ 4° 32'	165*	4.446*	3.950	Soveria Simeri	39° 4'	+ 3° 55'	774*	2.135*	2.009
Rombiolo	38° 35'	+ 3° 33'	460*	1.361*	1.307	Spàdola	38° 56'	+ 4° 13'	366	3.191*	2.991
Sambiasè	38° 58'	+ 3° 49'	200	5.733*	5.384	Squillace	38° 36'	+ 3° 53'	746*	411*	400
San Calògero	38° 34'	+ 3° 34'	245†	2.741*	2.466	Spilinga	38° 37'	+ 3° 27'	457	1.949*	1.816
San Costantino Càlabro	38° 37'	+ 3° 37'	440	755*	732	Squillace	38° 46'	+ 4° 4'	344†	2.752*	2.568
San Floro	38° 50'	+ 4° 4'	260	1.655*	1.613	Staletti	38° 45'	+ 4° 5'	390†	930*	871
San Gregòrio d'Ip-pona	38° 38'	+ 3° 39'	396	1.125*	1.088	Stefanàconi	38° 40'	+ 3° 40'	350	2.272*	2.222
San Mango d'Aquino	39° 3'	+ 3° 44'	500*	630*	571	Stròngoli	39° 15'	+ 4° 35'	335*	8.590*	8.184
San Mauro Marchesato	39° 6'	+ 4° 28'	288†	4.202	4.154	Taverna	39° 1'	+ 4° 7'	521†	15.781*	15.282
San Nicola dell'Alto	39° 17'	+ 4° 31'	576†	783*	673	Tiriolo	38° 56'	+ 4° 3'	690	2.953*	2.639*
San Nicola di Cris-ssa	38° 39'	+ 3° 50'	500*	1.909*	1.609	Torre di Ruggiero	38° 38'	+ 3° 55'	594	1.619*	1.550
San Pietro a Màida	38° 50'	+ 3° 53'	370	1.991*	1.884	Tropea	38° 40'	+ 3° 26'	61	431*	368
San Pietro Apòstolo	39°	+ 4° 1'	750	1.400*	1.380	Umbriàtico	39° 21'	+ 4° 27'	385	7.401*	6.726
San Sòstene	38° 38'	+ 4° 2'	470*	3.136*	3.093	Vallefiorita	38° 46'	+ 4°	309	2.050*	1.999
Santa Caterina del Jònio	38° 32'	+ 4° 4'	489†	3.880*	3.749	Vallelonga	38° 38'	+ 3° 50'	630*	1.568*	1.453
Sant'Andrea Apòstolo del Jònio	38° 37'	+ 4° 4'	310	2.220*	2.145	Vazzano	38° 37'	+ 3° 47'	350	1.923*	1.540
Santa Severina	39° 8'	+ 4° 27'	326†	5.188	4.896	Verzino	39° 18'	+ 4° 24'	550	4.469*	4.356
Sant'Onòfrio	38° 41'	+ 3° 41'	360	1.713*	1.616	Vibo Valentia	38° 40'	+ 3° 39'	482*	4.192*	3.930
San Vito sul Jònio	38° 42'	+ 3° 57'	400*	1.981*	1.931	Zaccanòpoli	38° 39'	+ 3° 28'	432	340*	314
Satriano	38° 39'	+ 4° 1'	300*	1.621*	1.534	Zagarise	38° 59'	+ 4° 12'	581	3.660*	3.561
Savelli	39° 18'	+ 4° 19'	1.014	4.929*	4.775	Zambrone	38° 41'	+ 3° 32'	220	1.475*	1.406
Scandale	39° 7'	+ 4° 30'	345	5.040	4.961	Zungri	38° 39'	+ 3° 32'	571	3.065*	2.992
Sellia	38° 58'	+ 4° 10'	560	2.251*	2.197*						
Serra San Bruno	38° 34'	+ 3° 52'	800*	4.165*	4.084						
										524.387	497.665

Provincia di CHIETI

Altino	42° 6'	+ 1° 52'	371	1.456*	1.321	Bomba	42° 2'	+ 1° 54'	424	1.865*	1.779
Archi	42° 5'	+ 1° 55'	420*	2.755*	2.679	Borrello	41° 55'	+ 1° 51'	780*	1.469*	1.429
Ari	42° 17'	+ 1° 48'	286†	1.119	1.060*	Bucchiànico	42° 18'	+ 1° 43'	360	3.805	3.570
Arielli	42° 15'	+ 1° 51'	298	1.151	1.066*	Canosa Sannita	42° 17'	+ 1° 51'	231	1.410	1.289*
Atessa	42° 4'	+ 1° 59'	445*	9.776*	9.587	Carpineto Sinello	42°	+ 2° 3'	381	2.809*	2.719

NOTA — Per le cifre contraddistinte da * da † o da (a) vedansi le Avvertenze.

Coordinate geografiche, altimetria e superficie dei Comuni.

C O M U N I	COORDINATE GEOGRAFICHE		ALTI-ME-TRIA m.	SUPERFICIE		C O M U N I	COORDINATE GEOGRAFICHE		ALTI-ME-TRIA m.	SUPERFICIE	
	Lati-tudine	Longi-tudine		Terri-toriale ha.	Agraria e Fores. ha.		Lati-tudine	Longi-tudine		Terri-toriale ha.	Agraria e Fores. ha.
Carunchio	41°55'	+ 2° 4'	716	2.990*	2.913	Monteodorisio ...	42° 5'	+ 2°12'	315	2.655*	2.588
Casacanditella ...	42°14'	+ 1°44'	433†	1.241	1.201*	Mozzagrogna	42°12'	+ 1°58'	217	1.441*	1.371
Casalanguida	42° 2'	+ 2° 2'	450*	1.378*	1.322	Orsogna	42°13'	+ 1°49'	434	2.526	2.391*
Casalbordino	42° 9'	+ 2° 7'	203	4.281*	4.196	Ortona	42°21'	+ 1°56'	68†	6.917*	6.543
Casalincontrada ..	42°17'	+ 1°41'	315*	1.587	1.493*	Paglieta	42° 9'	+ 2° 2'	233	3.404*	3.285
Càsoli	42° 7'	+ 1°50'	378†	6.639*	6.021	Palena	41°59'	+ 1°41'	767	11.479*	9.802
Castel Frentano ..	42°11'	+ 1°54'	400†	2.125*	2.026	Palmoli	41°56'	+ 2° 7'	711†	3.174*	3.076
Castelguidone	41°49'	+ 2° 4'	778	1.840*	1.736	Palombaro	42° 7'	+ 1°46'	500*	1.796*	1.583
Castiglione Messer Marino	41°52'	+ 1°59'	1.081	4.602*	4.517	Pennadomo	42°	+ 1°52'	370*	1.182*	1.134
Celenza sul Trigno	41°52'	+ 2° 7'	646	1.998*	1.867	Pennapedimonte .	42° 9'	+ 1°44'	669	4.632*	3.688
Chieti	42°21'	+ 1°42'	330†	5.863	5.554	Perano	42° 6'	1°56'	240	661*	632
Civitaluparella ...	41°56'	+ 1°51'	890*	2.648*	2.562	Pizzoferrato.....	41°55'	1°47'	1.251	3.100*	3.004
Civitella Messer Raimondo	42° 5'	+ 1°45'	613†	1.250*	1.053	Poggiofiorito	42°15'	1°52'	299†	1.050*	1.034*
Colledimacine	42°	+ 1°44'	750*	1.202*	1.171	Politri	42° 8'	2° 8'	175*	2.553*	2.523
Colledimezzo (a) ..	41°59'	+ 1°55'	410*	3.048*	2.941	Pretoro.....	42°13'	1°41'	560*	2.660*	2.438
Crècchio	42°17'	+ 1°52'	209	2.133*	2.054*	Quadri	41°55'	1°50'	600*	721*	690
Cupello	42° 4'	+ 2°13'	264	5.025*	4.935	Rapino	42°12'	1°44'	400	1.915*	1.778
Dogliola	41°56'	+ 2°11'	451†	1.084*	1.028	Ripa Teatina	42°21'	1°46'	220*	2.003	1.960*
Fara Fillorum Pe- tri	42°14'	+ 1°43'	210	1.349*	1.308	Roccamontepiano.	42°15'	1°41'	325*	1.761*	1.612*
Fara San Martino .	42° 5'	+ 1°44'	440*	4.377*	2.761	Rocca San Gio- vanni	42°15'	2°	155	2.239*	2.056
Filetto	42°13'	+ 1°47'	400*	1.358	1.269*	Roccascalegna....	42° 3'	1°51'	425*	2.270*	2.198
Fossacésia	42°14'	+ 2° 1'	153†	2.894*	2.668	Roccaspinalveti ..	41°55'	1°59'	1.150*	3.396*	3.329
Fraine	41°54'	+ 2° 2'	751	1.620*	1.591	Ròio del Sangro...	41°54'	+ 1°55'	840*	1.197*	1.145
Francavilla al Mare	42°25'	+ 1°50'	41*	2.299	2.161*	Rosello	41°54'	+ 1°53'	915*	1.913*	1.810
Fresagrandinària .	41°58'	+ 2°12'	400†	2.697*	2.578	San Buono	41°58'	+ 2° 7'	470*	2.559*	2.447
Frisa	42°15'	+ 1°55'	237	1.229*	1.167	San Giovanni Li- pioni	41°50'	+ 2° 6'	545	823*	765
Furci	42°	+ 2° 8'	553	2.291*	2.242	San Giovanni Tea- tino	42°24'	+ 1°44'	150*	1.819	1.695*
Gamberale	41°54'	+ 1°45'	1.343†	1.448*	1.420	San Martino sulla Marruccina	42°13'	+ 1°45'	420*	725	693*
Gessopalena.....	42° 3'	+ 1°49'	654	3.220*	3.126	San Salvo	42° 2'	+ 2°16'	100	1.994*	1.888
Gissi	42° 1'	+ 2° 5'	499†	3.863*	3.670	Santa Maria Im- baro	42°13'	+ 1°59'	227	538*	512
Giullano Teatino..	42°18'	+ 1°49'	245	981	937*	Sant'Eusèbio del Sangro	42°10'	+ 1°52'	207	2.415*	2.125
Guardiagrele	42°11'	+ 1°48'	577†	5.823*	5.361	San Vito Chietino.	42°18'	+ 1°59'	121	1.698*	1.563
Guilmi	41°59'	+ 2° 1'	673	1.345*	1.308	Scerni	42° 6'	+ 2° 7'	274*	4.453*	4.386
Lama dei Peligni..	42° 2'	+ 1°43'	669†	3.151*	1.965	Schiavi di Abruzzo	41°49'	+ 2° 1'	1.168	4.273*	4.077
Lanciano	42°13'	+ 1°56'	283	6.859*	6.394	Taranta Peligna ..	42° 1'	+ 1°42'	450*	2.159*	872
Lentella	41°59'	+ 2°13'	398†	1.198*	1.095	Tollo	42°20'	+ 1°51'	150†	1.488	1.393*
Liscia	41°57'	+ 2° 6'	740	1.161*	1.124	Torino di Sangro..	42°11'	+ 2° 5'	164	3.239*	3.151
Miglianico	42°21'	+ 1°50'	130*	2.265	2.196*	Tornarèccio	42° 2'	+ 1°57'	603	3.838*	3.754
Montàzzoli	41°56'	+ 1°58'	850*	3.948*	3.883	Torrebruna	41°51'	+ 2° 5'	857	2.479*	2.426
Montenerodomo ..	41°58'	+ 1°48'	1.170*	2.815*	2.757	Torrevecchia Tea- tina	42°22'	+ 1°46'	180*	1.460	1.416

NOTA — Per le cifre contraddistinte da * da † o da (a) vedansi le Avvertenze.

Coordinate geografiche, altimetria e superficie dei Comuni.

C O M U N I	COORDINATE GEOGRAFICHE		ALTI-ME-TRIA m.	SUPERFICIE		C O M U N I	COORDINATE GEOGRAFICHE		ALTI-ME-TRIA m.	SUPERFICIE	
	Latitudine	Longitudine		Terri-toriale ha.	Agraria e Fores. ha.		Latitudine	Longitudine		Terri-toriale ha.	Agraria e Fores. ha.
Toricella Peligna.	42° 1'	+ 1° 48'	901	3.437*	3.322	Villafonsina	42° 9'	+ 2° 7'	200*	1.176*	1.157
Trèglio	42° 16'	+ 1° 58'	183†	461*	432	Villamagna	42° 19'	+ 1° 47'	250	1.276	1.239*
Tuffillo	41° 54'	+ 2° 10'	578	2.193*	2.135	Villa Santa Maria.	41° 56'	+ 1° 53'	350*	2.947*	2.809
Vacri	42° 17'	+ 1° 16'	310*	1.209	1.161*						
Vasto	42° 6'	+ 2° 15'	144†	6.499*	6.291					258.543	241.482

Provincia di COMO

Abbadia Lariana..	45° 53'	- 3° 7'	209	1.709	1.200	Cagno	45° 48'	- 3° 32'	412*	352	334
Airuno	45° 45'	- 3° 1'	221	431	393	Camnago Volta ..	45° 48'	- 3° 20'	320	149	133
Albate	45° 46'	- 3° 21'	309	533	471	Campione (a).....	45° 58'	- 3° 28'	275†	260	81
Albavilla	45° 48'	- 3° 15'	429	924	838	Cantù	45° 44'	- 3° 19'	369†	2.318	2.094
Albese con Cas-sano	45° 47'	- 3° 16'	402*	814	766	Canzo	45° 51'	- 3° 10'	387†	1.118	1.048
Albino	45° 48'	- 3° 30'	423	287	268	Capiago Intimiano	45° 46'	- 3° 19'	418	569	527
Alserio	45° 46'	- 3° 15'	263	189	132	Carate Ürio	45° 52'	- 3° 19'	204	689	500
Alzate Brianza ...	45° 45'	- 3° 16'	363*	766	717	Carimate	45° 42'	- 3° 20'	296†	804	744
Annone di Brianza	45° 48'	- 3° 7'	260†	583	413	Carlazzo	46° 3'	- 3° 17'	483	1.269	1.126
Anzano del Parco .	45° 46'	- 3° 15'	329	329	299	Carugo Aròsio	45° 42'	- 3° 15'	296†	687	623
Appiano Gentile..	45° 43'	- 3° 23'	368	1.994	1.863	Casargo.....	46° 2'	- 3 4'	825†	2.026	1.927
Argegno	45° 56'	- 3° 19'	210*	428	206	Casasco d'Intelvi .	45° 56'	- 3° 22'	822†	402	387
Asso	45° 51'	- 3° 10'	425*	646	594	Casatenovo	45° 41'	- 3° 8'	359	1.266	1.200
Ballàbio	45° 53'	- 3° 1'	653	1.497	1.258	Casino d'Erba ...	45° 50'	- 3° 13'	427†	701	654
Barzago	45° 45'	- 3° 8'	355*	359	331	Casnate	45° 45'	- 3° 22'	342	318	290
Barzanò	45° 43'	- 3° 8'	370†	1.135	1.059	Cassago Brianza ..	45° 44'	- 3° 9'	344†	355	331
Bàrzio	45° 56'	- 2° 59'	770	2.135	1.898	Cassina Rizzardi ..	45° 45'	- 3° 25'	321	345	326
Bellagio	45° 59'	- 3° 11'	216†	2.655	1.450	Castello di Brianza	45° 45'	- 3° 6'	307	363	338
Bellano.....	46° 2'	- 3° 8'	204	1.131	447	Castelmarte	45° 50'	- 3° 13'	463†	194	172
Bernate Rosàles ..	45° 45'	- 3° 22'	352	217	183	Castiglione d'Intel-vi	45° 57'	- 3° 21'	619†	434	410
Binago	45° 47'	- 3° 32'	431	698	649	Cavargna	46° 5'	- 3° 20'	1.072†	1.506	1.445
Bizzarone.....	45° 50'	- 3° 30'	433*	274	251	Cerano d'Intelvi ..	45° 56'	- 3 21'	560*	550	523
Blessagno.....	45° 57'	- 3° 21'	762†	357	342	Cermenate	45° 41'	- 3° 22'	297	808	750
Blèvio.....	45° 50'	- 3° 20'	200*	589	374*	Cernobbio	45° 50'	- 3° 22'	201†	1.172	945
Bosisio Parini....	45° 48'	- 3° 9'	275*	660	449	Cernusco Monte-vècchia	45° 41'	- 3° 3'	287†	970	904
Breccia	45° 47'	- 3° 23'	346	383	360	Cesello Brianza ...	45° 49'	- 3° 9'	275*	602	527
Bregnano	45° 41'	- 3° 23'	298†	623	592	Cirimido.....	45° 42'	- 3° 26'	291	264	248
Brenna	45° 44'	- 3° 16'	356†	486	462	Civate.....	45° 49'	- 3° 6'	269†	906	676
Brivio	45° 44'	- 3°	208†	792	655	Civenna	45° 56'	- 3° 11'	623†	1.438	1.389
Brunate	45° 49'	- 3° 21'	715†	196	172*	Civiglio	45° 48'	- 3° 20'	613†	280	265
Bulciago.....	45° 45'	- 3° 9'	301	310	289	Claino con Østeno	46°	- 3° 22'	275*	1.309	802
Cabiate.....	45 40'	- 3 17'	237†	322	292	Còllico	46° 8'	- 3° 5'	209	3.530	1.920
Cadorago	45 43'	- 3° 24'	313†	708	645	Colle Brianza.....	45° 45'	- 3° 5'	557†	844	802

NOTA — Per le cifre contraddistinte da * da † o da (a) vedansi le Avvertenze.

Coordinate geografiche, altimetria e superficie dei Comuni.

COMUNI	COORDINATE GEOGRAFICHE		ALTI-ME-TRIA m.	SUPERFICIE		COMUNI	COORDINATE GEOGRAFICHE		ALTI-ME-TRIA m.	SUPERFICIE	
	Latit-udine	Longi-tudine		Terri-toriale ha.	Agraria e Fores. ha.		Latit-udine	Longi-tudine		Terri-toriale ha.	Agraria e Fores. ha.
Como	45°48'	— 3°22'	201*	2.147	1.473	Lambrugo	45°45'	— 3°12'	295	183	167
Còrrido	46° 2'	— 3°19'	480	633	603	Lanzo d'Intelvi ..	45°58'	— 3°25°	907	953	901
Cortenova	46°	— 3° 4'	481	1.157	1.030	Lasnigo	45°52'	— 3°11'	569	564	541
Costa Masnaga ...	45°46'	— 3°10'	318*	562	509	Lecco	45°51'	— 3° 3'	214†	4.593	3.514
Cremeno	45' 56'	— 2°58'	797	2.925	2.758	Lèzzeno	45' 56'	— 3°14'	208*	2.253	1.344
Crèmia	46° 5'	— 3°11'	331	1.020	745	Lierna	45°57'	— 3° 9'	233†	1.131	780
Cuccalago	45°44'	— 3°21'	349†	496	469	Lieto Colle	45°48'	— 3°26'	412	677	633
Cusino	46° 4'	— 3°17'	786	967	928	Limido Comasco ..	45°41'	— 3°28'	276†	448	417
Dèrvio	46° 4'	— 3° 9'	238	2.438	1.534	Lipomo	45°47'	— 3°20'	384†	246	232
Dizzasco	45°56'	— 3°21'	506	361	341	Lomagna	45°40'	— 3° 4'	261†	392	370
Dolzago	45°46'	— 3° 6'	298	223	206	Lomazzo	45' 41'	— 3°24'	291	936	843
Domaso	46° 9'	— 3° 7'	211†	5.324	3.839	Longone al Segrino	45°49'	— 3°12'	374†	153	141
Dongo (a)	46° 7'	— 3°10'	208*	753	492	Luisago	45 45'	— 3 25'	327†	215	191
Ello	45°47'	— 3° 5'	411	241	224	Lurago d'Erba ...	45 45'	— 3-13'	345*	474	438
Erba	45°48'	— 3°14'	323†	1.944	1.726	Lurago Marinone ..	45°42'	— 3°28'	293	375	351
Esino Lario	45°59'	— 3° 7'	826	1.866	1.417	Lurate Caccivio ...	45°46'	— 3°27'	326†	592	529
Eupilio	45°49'	— 3°11'	371*	651	439	Malgrate	45°51'	— 3° 4'	231†	199	181
Faggeto Lario ...	45°51'	— 3°17'	533†	1.809	1.521	Mandello del Lario	45°54'	— 3° 8'	203*	4.177	2.772
Falòppio	45°48'	— 3°29'	376†	419	389	Margno	46° 1'	— 3° 4'	712†	1.277	1.208
Fenegrò	45°42'	— 3°27'	287	540	513	Mariano Comense .	45°41'	— 3 16'	250*	1.372	1.268
Figino Sereza ...	45°42'	— 3°19'	330†	495	463	Maslianico	45°50'	— 3°24'	225*	133	111
Figliaro (a)	45°46'	— 3°30'	433†	747	701	Menàggio	46° 1'	— 3°12'	203	1.317	527
Fino Mornasco ...	45°44'	— 3°24'	334†	726	658	Merate	45°42'	— 3° 2'	292*	1.107	1.003
Galbiate	45°48'	— 3° 9'	371†	1.177	937	Merone	45°46'	— 3°12'	275*	325	268
Garbagnate Mona- stero	45°46'	— 3° 9'	313	345	320	Missaglia	45°42'	— 3° 7'	326	1.146	1.073
Garlate	45°43'	— 3° 3'	215*	423	301	Molteno	45°46'	— 3° 8'	268*	319	289
Garzeno	46° 7'	— 3°12'	670†	2.908	2.590	Moltràsio	45°51'	— 3°21'	247	886	715
Gera Lario	46°10'	— 3° 5'	206*	667	401	Monguzzo	45°46'	— 3°13'	366†	369	312
Girònico	45°48'	— 3-27'	370	447	417	Montano Lucino ..	45°47'	— 3°24'	340*	518	456
Grandate	45°46'	— 3°23'	325	275	245	Montemezzo	46°10'	— 3° 4'	466†	914	700
Gràndola ed Uniti	46° 1'	— 3°14'	445*	2.296	2.166	Monticello	45°42'	— 3° 8'	406†	465	423
Gravedona	46° 8'	— 3° 8'	202†	5.640	4.821	Montòrfano	45°47'	— 3°18'	410*	353	261
Griante	45°59'	— 3°13'	255†	603	197	Morterone	45°52'	— 3°58'	1.069†	1.347	1.266
Guanzate	45°43'	— 3°26'	344†	692	654	Musso (a)	46° 6'	— 3°10'	217	411	258
Intròbio	45°58'	— 3°	586†	2.561	1.772	Nesso	45°54'	— 3°17'	275	1.503	1.075
Introzso	46° 4'	— 3° 6'	725	381	302	Nibionno	45°44'	— 3°10'	278†	358	319
Inverigo	45°44'	— 3°13'	323	993	923	Oggiono	45°47'	— 3° 6'	266†	790	653
Ìsola Comacina ...	45°58'	— 3°17'	213	1.901	1.362	Olgiate Calco ...	45°43'	— 3° 8'	235	1.135	1.071
Làglio Brienno ...	45°52'	— 3°18'	206*	1.513	978	Olgiate Comasco .	45°47'	— 3°28'	409	1.090	1.024
Laino	45°59'	— 3°22'	671	673	652	Olginate	45°47'	— 3° 2'	205	789	676

NOTA — Per le cifre contraddistinte da * da † o da (a) vedansi le Avvertenze.

Coordinate geografiche, altimetria e superficie dei Comuni.

C O M U N I	COORDINATE GEOGRAFICHE		ALTI-ME-TRIA m.	SUPERFICIE		C O M U N I	COORDINATE GEOGRAFICHE		ALTI-ME-TRIA m.	SUPERFICIE	
	Latitudine	Longitudine		Territoriale ha.	Agraria e Fores. ha.		Latitudine	Longitudine		Territoriale ha.	Agraria e Fores. ha.
Oliveto Lario	45°55'	— 3°10'	200*	1.608	729	Senna Comasco ..	45°45'	— 3°20'	296	274	251
Oltrona di San Ma- mette	45°45'	— 3°28'	370*	271	256	Sèprio.....	45°41'	— 3°30'	272*	2.136	1.984
Orsenigo.....	45°40'	— 3°16'	390*	446	422	Sirone.....	45°46'	— 3° 7'	276*	324	298
Osnago	45°40'	— 3° 3'	249	442	409	Solbiate	45°47'	— 3°31'	445†	414	384
Pagnona.....	46° 3'	— 3° 3'	824†	896	573	Sòrico	46°10'	— 3° 3'	204	2.333	1.974
Parlasco	46° 1'	— 3° 6'	675*	298	274	Stazzona Germa- sino	46° 8'	— 3°10'	506†	2.573	2.372
Pasturo	45°57'	— 3°	641	2.214	1.763	Suèglio	46° 5'	— 3° 7'	787†	422	407
Pèllo Intelvi.....	45°58'	— 3°23'	748*	1.019	974	Taceno	46° 1'	— 3° 5'	507†	367	328
Planello del Lario .	46° 6'	— 3°10'	221	984	686	Tavernerio.....	45°48'	— 3°18'	460†	1.197	1.110
Pigra	45°57'	— 3°19'	881	433	420	Torno	45°51'	— 3°20'	201*	779	536
Plèsio	46° 2'	— 3°13'	575*	1.698	1.360	Tremènico	46° 4'	— 3° 5'	754†	888	853
Pognana.....	45°52'	— 3°17'	307	499	350	Tremezzina	45° 59'	— 3°14'	202	2.144	1.514
Ponna.....	45°59'	— 3°21'	870†	600	582	Trévano.....	45°49'	— 3°28'	356	207	191
Ponte Lambro....	45°49'	— 3°13'	305†	343	311	Trezzone	46°10'	— 3° 6'	425*	400	376
Porlezza	46° 2'	— 3°20'	271*	1.872	1.523	Turate	45°39'	— 3°27'	241†	1.012	953
Premana	46° 3'	— 3° 1'	942†	3.372	1.884	Uggiate	45°49'	— 3°29'	414†	376	356
Primaluna	45°59'	— 3° 1'	550	2.282	1.919	Valbrona	45°52'	— 3° 9'	494	1.392	1.189
Proserpio	45°49'	— 3° 12'	450*	235	226	Valgrehentino ..	45°46'	— 3° 2'	302	628	592
Pusiano	45°48'	— 3°10'	266	323	190	Valmadrera	45°50'	— 3° 5'	221*	1.256	952
Rampònio Verna .	45°59'	— 3°23'	695†	536	520	Valmorea	45°48'	— 3°31'	408†	318	290
Rèbbio	45°47'	— 3°22'	299	242	199	Val Rezzo	46° 4'	— 3°20'	1.039†	659	632
Robbiate Pader- no (a)	45°41'	— 3°	267	1.139	1.000	Valsolda	46° 1'	— 3°28'	275*	3.168	2.497
Ròdero	45°49'	— 3°32'	394	249	234	Varenna	46°	— 3°10'	220	2.375	1.322
Rògeno.....	45°46'	— 3°10'	290†	484	389	Vendrognò	46° 2'	— 3° 7'	744	1.167	1.114
Ronago	45°49'	— 3°28'	362†	210	194	Verderio Inferiore	45°39'	— 3° 1'	249	390	371
Rovi Porro.....	45°40'	— 3°24'	238†	910	820	Verderio Superiore	45°40'	— 3°	250†	264	246
San Bartolomeo Val Cavargna	46° 4'	— 3°18'	819	2.441	2.171	Vertemate con Mi- nòprio.....	45°43'	— 3°22'	343	577	530
San Fedele	45°58'	— 3°22'	732*	1.098	1.037	Vesteno.....	46° 5'	— 3° 7'	636†	272	255
San Fermo della Battaglia	45°48'	— 3°24'	394*	313	292	Villa Guàrdia.....	45°46'	— 3°25'	351	774	782
Santa Maria di Ro- vagnate	45°44'	— 3° 5'	332*	1.175	1.106	Villa Vergano ...	45°47'	— 3° 4'	515	438	413
Santa Maria Rez- zònico	46 3'	— 3°11'	225†	1.855	1.078	Zèlbio Vèleso ...	45°54'	— 3°18'	759†	1.059	1.003
Santa Valèria	45°52'	— 3°12'	803†	2.140	2.070						
Schignano	45°55'	— 3°21'	600	1.023	970						
										206.689	189.022

Provincia di COSENZA

Acquaformosa....	39°43'	+ 3°38'	757	2.257	1.854	Altomonte	39°41'	+ 3°40'	485	6.529	6.369
Acri	39°29'	+ 3°55'	700	20.183*	18.563	Amantea	39° 8'	+ 3°37'	50	3.062	3.580
Aiello Càlabro (a) .	39° 7'	+ 3°42'	550	6.097	5.571	Amendolara.....	39°56'	+ 4° 7'	237	6.421	5.752*
Albidona	39°55'	+ 4° 1'	810	6.371	5.362	Aprigliano	39°14'	+ 3°53'	720†	11.694*	10.952
Alessàndria del Carretto	39°57'	+ 3°55'	975	3.527	3.444	Belmonte Càlabro.	39° 9'	+ 3°37'	227†	2.389	2.287

NOTA — Per le cifre contraddistinte da * da † o da (a) vedansi le Avvertenze.

Coordinate geografiche, altimetria e superficie dei Comuni.

COMUNI	COORDINATE GEOGRAFICHE		ALTI-ME-TRIA m.	SUPERFICIE		COMUNI	COORDINATE GEOGRAFICHE		ALTI-ME-TRIA m.	SUPERFICIE	
	Latitudine	Longitudine		Territoriale ha.	Agraria e Fores. ha.		Latitudine	Longitudine		Territoriale ha.	Agraria e Fores. ha.
Belvedere Marittimo	39°37'	+ 3°24'	150	3.722	3.491	Grisolia Cipollina	39°43'	+ 3°24'	440	6.930	6.616
Bianchi	39° 6'	+ 3°57'	820	2.949*	2.825	Guardia Piemontese Terme	39°23'	+ 3°31'	12*	3.572	3.396
Bisignano	39°30'	+ 3°50'	350†	7.736*	6.698	Lago	39° 9'	+ 3°41'	439	4.977	4.872
Bocchigliero	39°24'	+ 4°18'	875	8.522*	7.916	Laino Brüzio	39°57'	+ 3°31'	250*	9.606	8.705
Bonifati	39°35'	+ 3°27'	430†	3.371	3.026	Lappano	39°19'	+ 3°51'	650	1.142*	1.039
Buonvicino	39°41'	+ 3°25'	400	3.035	2.942	Longobucco	39°26'	+ 4° 9'	751†	20.986*	19.614
Calopezzati	39°33'	+ 4°21'	217	4.362*	3.886	Lungro	39°44'	+ 3°40'	600†	3.518	3.283
Campana	39°24'	+ 4°22'	580	12.155*	11.068	Luzzi	39°26'	+ 3°50'	375	7.562*	6.952
Canna	40° 5'	+ 4° 3'	382†	2.010	1.597*	Maierà	39°42'	+ 3°23'	300†	1.780	1.727
Carlati	39°29'	+ 4°29'	60†	3.031*	2.724	Malito	39° 9'	+ 3°47'	710	4.271*	3.909
Carolei	39°15'	+ 3°46'	624†	1.541*	1.434	Mandatoriccio (a)	39°23'	+ 4°23'	575†	8.817*	8.074
Càsole Brüzio	39°16'	+ 3°52'	605	310*	278	Marano Marchesato	39°18'	+ 3°43'	550†	426*	371
Cassano al Jónio	39°47'	+ 3°52'	250	15.442	14.700	Marano Principato	39°17'	+ 3°43'	490†	723*	696
Castiglione Cosentino	39°21'	+ 3°49'	340	1.500*	1.413	Mendicino	39°15'	+ 3°44'	490†	3.781*	3.550
Castrollibero	39°18'	+ 3°44'	546	1.076*	977	Mongrassano	39°31'	+ 3°39'	545	2.914*	2.559
Castoròglio	39°59'	+ 4° 1'	820	3.998	3.591*	Montalto Uffugo (a)	39°24'	+ 3°42'	468	15.939*	14.666
Castrovillari	39°48'	+ 3°45'	345†	13.018	12.700	Montegiordano	40° 2'	+ 4° 5'	599	3.560	3.170
Càlico	39°18'	+ 3°53'	805†	9.923*	9.518	Morano Càlabro	39°50'	+ 3°41'	590†	11.234	9.858
Cellara	39°13'	+ 3°52'	760	643*	611	Mormanno	39°53'	+ 3°32'	850†	7.590	6.692*
Cerchiara di Càlabria	39°51'	+ 3°55'	636†	7.883*	7.356*	Mottafollone	39°39'	+ 3°36'	389†	3.084	2.766
Cerisano	39°16'	+ 3°43'	620	1.376*	1.302	Nocara	40° 5'	+ 4° 1'	855	3.377	2.893*
Cerzeto	39°30'	+ 3°39'	470	1.647*	1.489	Oriolo	40° 3'	+ 3°59'	400	8.663	8.522
Cetraro	39° 31'	+ 3°29'	76†	6.563	6.499	Orsomarso	39°47'	+ 3°27'	150†	8.989	8.717
Civita	39°49'	+ 3°51'	450†	2.711	2.637	Panettieri	39° 3'	+ 4°	925†	1.603*	1.525
Colòsimi	39° 6'	+ 3°56'	850†	2.273*	2.145	Pàola	39°21'	+ 3°35'	94†	4.248	4.155
Corigliano Càlabro	39°35'	+ 4° 4'	219†	18.661*	17.481	Papasidero	39°52'	+ 3°27'	180†	5.465	4.667
Cosenza	39°17'	+ 3°48'	250	3.861*	3.628	Paterno Càlabro	39°13'	+ 3°49'	710†	2.703*	2.610
Cropalati (a)	39°30'	+ 4°16'	367†	9.532*	8.567	Pedace	39°16'	+ 3°53'	590	5.308*	5.043
Diamante	39°40'	+ 3°22'	25	1.179	1.053	Piane Crati	39°13'	+ 3°52'	590	259*	231
Dipignano	39.14'	+ 3°47'	642†	2.249*	2.118	Pietrafitta	39°15'	+ 3°53'	610*	820*	740
Domànico	39°13'	+ 3°45'	710*	1.977*	1.800	Plàtaci	39°53'	+ 3°58'	930	5.038	4.142*
Fagnano Castello (a)	39°33'	+ 3°36'	515	8.324*	7.875	Pràia a Mare	39°53'	+ 3°19'	8†	12.877	12.352
Falconara Albanese	39°16'	+ 3°38'	602	1.877	1.757	Rende	39°19'	+ 3°43'	482†	5.552*	5.250
Figline Vegliaturo	39°13'	+ 3°52'	705	269*	253	Rocca Imperiale	40° 6'	+ 4° 7'	199†	5.376	5.189
Firmo	39°43'	+ 3°43'	369†	1.153	1.065	Roggiano Gravina	39°36'	+ 3°42'	264†	4.282*	4.017
Flumefreddo Brüzio	39°14'	+ 3°36'	220†	5.005	4.665	Rogliano (a)	39°10'	+ 3°52'	650†	11.748*	11.274
FrancaVilla Marittima	39°48'	+ 3°56'	272†	3.286	3.204	Rose	39°23'	+ 3°50'	433†	4.625*	4.038
Frascineto	39°50'	+ 3°48'	486†	2.876	2.813	Rosito Capo Spùlico	39°59'	+ 4° 9'	210†	3.063	2.995
Fuscaldo	39°24'	+ 3°34'	290†	6.041	5.836	Rossano	39°34'	+ 4°11'	297†	14.747*	13.772
Grimaldi	39° 8'	+ 3°47'	650†	2.307*	2.078	Rota Greca	39°28'	+ 3°39'	510	1.256*	1.143

NOTA. — Per le cifre contraddistinte da * da † o da (a) vedansi le Avvertenze.

Coordinate geografiche, altimetria e superficie dei comuni.

COMUNI	COORDINATE GEOGRAFICHE		ALTI-METRIA m.	SUPERFICIE		COMUNI	COORDINATE GEOGRAFICHE		ALTI-METRIA m.	SUPERFICIE	
	Lati-tudine	Longi-tudine		Terri-toriale ha.	Agraria e Fores. ha.		Lati-tudine	Longi-tudine		Terri-toriale ha.	Agraria e Fores. ha.
Rovito	39°18'	+ 3°52'	747	1.327*	1.254	Santa Sofia d'Epiro	39°32'	+ 3°52'	550	4.249*	3.798
San Basile	39°48'	+ 3°42'	540†	1.848	1.777	Saracena	39°46'	+ 3°42'	597†	11.151	10.231
San Cosmo Albanese	39°35'	+ 3°58'	406†	1.182*	1.083	Scala Celi	39°26'	+ 4°26'	330†	7.071*	6.440
San Demètrio Corone	39°34'	+ 3°54'	521†	6.987*	6.479	Scalea.....	39°49'	+ 3°20'	62	2.202	1.971
San Donato di Ninea	39°42'	+ 3°35'	800	8.161	6.750	Scigliano	39° 7'	+ 3°51'	610	4.614*	4.268
San Fili	39°20'	+ 3°41'	560	1.822*	1.693	Serra Pedace	39°16'	+ 3° 58'	750	366*	331
Sanginetto.....	39°36'	+ 3°28'	250*	2.750	2.700	Spezzano Albanese	39° 40'	+ 3°51'	325	3.333	3.259
San Giòrgio Albanese	39°34'	+ 4°	430*	2.174*	1.890	Spezzano della Sila	39°17'	+ 3°53'	800	16.491*	15.904
San Giovanni in Fiore	39°15'	+ 4°15'	1.008	30.762*	28.879	Tàrsia	39°36'	+ 3°49'	208†	4.935	4.698
San Lorenzo Bellizzi	39°53'	+ 3°52'	831	3.903	3.817	Terranova da Stabari	39°39'	+ 3°53'	312†	4.306	4.242
San Lorenzo del Vallo	39°39'	+ 3°50'	339†	2.292	2.216	Terravècchia	39°27'	+ 4°29'	472	1.844*	1.610
San Lùcido.....	39°18'	+ 3°35'	55	2.720	2.604	Torano Castello...	39°30'	+ 3°41'	397	2.870*	2.652
San Marco Argentano	39°33'	+ 3°40'	430	10.770*	9.955	Trebisacce	39°52'	+ 4° 4'	40*	2.665	2.535
San Martino di Finita	39°29'	+ 3°39'	500	2.373*	2.132	Trenta	39°16'	+ 3°52'	610	512*	479
San Nicola Arcella	39°50'	+ 3°20'	110†	1.146	1.089	Vaccarizzo Albanese	39°35'	+ 3°58'	429†	766*	641
San Pietro in Guarano	39°20'	+ 3°51'	655*	4.562*	4.128	Verbicaro	39°45'	+ 3°27'	420†	3.260	3.162
San Sosti	39°39'	+ 3°34'	350	4.354	3.851	Villapiana	39°50'	+ 4°	209	3.874	3.806
Santa Domènica Talao	39°49'	+ 3°24'	303†	3.588	3.472	Zumpano	39°18'	+ 3°50'	409†	820*	737
Sant'Agata di Esaro	39°37'	+ 3°31'	450	4.721	4.478					664.011	617.496

Provincia di CREMONA

Aoquanegra Cremonese	45°10'	- 2°33'	45†	921	852	Casalmaggiore ..	44°59'	- 2° 2'	27†	6.363	5.634
Agnadello	45°26'	- 2°53'	95†	1.203	1.138	Casalmorano	45°17'	- 2°33'	67†	1.200	1.099
Annicco	45°14'	- 2°34'	60	1.907	1.775	Casteldidone	45° 4'	- 2° 2'	27†	1.069	1.016
Azzanello	45°18'	- 2°31'	68†	1.100	1.015	Castel Gabbiano ..	45°28'	- 2°44'	100	559	536
Bagnolo Cremasco	45°21'	- 2°50'	82†	1.025	966	Castelleone	45°17'	- 2°41'	66	4.476	4.229
Bonemerse.....	45° 6'	- 2° 22'	40†	568	544	Castelponzone ...	45° 3'	- 2° 8'	30†	144	122
Bordolano	45°17'	- 2°23'	65†	807	760	Castelverde	45°11'	- 2°27'	53†	3.068	2.876
Ca' d'Andrea	45° 7'	- 2°10'	36†	1.687	1.627	Castelvisconti ...	45°18'	- 2°30'	66	960	910
Calvatone	45° 7'	- 2°	30†	1.332	1.230	Cella Dati.....	45° 5'	- 2°13'	34	1.890	1.799
Camisano	45°28'	- 2°42'	97†	1.073	1.036	Chieve	45°20'	- 2°50'	80†	625	591
Capergnànica	45°20'	- 2°48'	79†	672	626	Cicognolo	45° 9'	- 2°15'	45	702	649
Cappella Cantone .	45°14'	- 2°36'	60	1.302	1.233	Cingia de' Botti...	45° 5'	- 2°11'	32	1.433	1.358
Cappella de' Pice-nardi	45° 9'	- 2°13'	41†	1.392	1.346	Corte de' Cortesi con Cignone	45°16'	- 2°26'	61†	1.250	1.183
Capralba	45°26'	- 2°48'	96†	1.325	1.267	Corte de' Frati ...	45°13'	- 2°21'	50	2.017	1.902
Casalbuttano ed Uniti	45°15'	- 2°29'	61†	2.294	2.123	Credera Rubbiano	45°18'	- 2°48'	70†	1.245	1.175
Casale Cremasco (a)	45°25'	- 2°44'	92†	471	437	Crema.....	45°21'	- 2°45'	79†	3.411	3.018
Casaletto Ceredano	45°19'	- 2°50'	65†	665	608	Cremona ed Uniti .	45° 8'	- 2°25'	47	6.970	6.107
Casaletto di Sopra	45°25'	- 2°40'	89†	847	802	Cremosano	45°23'	- 2°48'	83†	1.613	1.515
Casaletto Vaprio .	45°24'	- 2°49'	87	539	500	Crotta d'Adda ...	45° 9'	- 2°35'	52†	1.328	1.086

NOTA. — Per le cifre contraddistinte da * da † o da (a) vedansi le Avvertenze.

Coordinate geografiche, altimetria e superficie dei Comuni.

COMUNI	COORDINATE GEOGRAFICHE		ALTI-ME-TRIA m.	SUPERFICIE		COMUNI	COORDINATE GEOGRAFICHE		ALTI-ME-TRIA m.	SUPERFICIE	
	Latitudine	Longitudine		Terri-toriale ha.	Agraria e Fores. ha.		Latitudine	Longitudine		Terri-toriale ha.	Agraria e Fores. ha.
Cumignano sul Naviglio	45°21'	— 2°36'	79	659	610	Pozzàglio ed Uniti	45°12'	— 2°24'	51†	2.027	1.904
Derovere	45° 6'	— 2°12'	36	971	931	Quintano (a)	45°25'	— 2°50'	88†	281	264
Dovera	45°22'	— 2°54'	76†	2.023	1.917	Ricengo	45°24'	— 2°43'	88†	1.231	1.183
Drizzona	45° 8'	— 2° 6'	34	1.164	1.073	Ripalta Arpina	45°18'	— 2°43'	70†	679	617
Fiesco	45°20'	— 2°40'	75†	803	761	Ripalta Cremasca	45°19'	— 2°45'	78	1.460	1.365
Formigara	45°13'	— 2°40'	59†	1.322	1.194	Rivarolo del Re ed Uniti	45° 1'	— 1°58'	22†	2.691	2.568
Gabbioneta Bina-nuova	45°12'	— 2°13'	38	1.560	1.461	Rivolta d'Adda	45°28'	— 2°56'	102†	2.961	2.701
Gadescio Pieve Del-mona	45° 9'	— 2°21'	44†	1.704	1.597	Robecco d'Òglio	45°15'	— 2°22'	46†	1.795	1.681
Genivolta	45°19'	— 2°34'	70†	1.851	1.727	Romanengo	45°22'	— 2°40'	86	1.470	1.379
Gerre de' Caprioli	45° 5'	— 2°24'	37	813	589	Salvirola	45°21'	— 2°40'	77	729	686
Gòmbito	45°15'	— 2°43'	65	1.131	1.000	San Bassano	45°14'	— 2°38'	59	1.350	1.301
Grontardo	45°12'	— 2°18'	46†	1.201	1.141	San Daniele Ripa Po	45° 4'	— 2°16'	34†	2.468	1.800
Grumello Cremonese ed Uniti	45°11'	— 2°35'	50	2.201	2.085	San Martino del Lago	45° 4'	— 2° 8'	30	1.027	973
Gussola	45°	— 2° 6'	28	2.528	2.148	Scandolara Ravara	45° 3'	— 2° 9'	30†	1.558	1.480
Ìsola Dovarese	45°10'	— 2° 8'	34	931	844	Scandolara Ripa d'Òglio	45°13'	— 2°17'	47†	567	530
Izano	45°21'	— 2°42'	78†	613	572	Sergnano	45°25'	— 2°44'	92†	1.235	1.149
Madignano	45°20'	— 2°43'	71†	1.064	980	Sesto ed Uniti	45°10'	— 2°32'	52†	2.610	2.477
Malagnino	45° 7'	— 2°21'	43	1.067	1.000	Soncino	45°23'	— 2°34'	89†	4.484	4.164
Martignana di Po	45°	— 2° 4'	27†	1.474	1.293	Soresina	45°17'	— 2°35'	70	2.828	2.602
Monte Cremasco	45°22'	— 2°52'	84†	230	213	Sospiro	45° 6'	— 2°17'	36	1.889	1.790
Montòdine	45°17'	— 2°44'	66	1.122	978	Spinadesco	45° 9'	— 2°31'	48†	1.724	1.251
Moscazzano	45°17'	— 2°46'	68†	792	730	Spineda	45° 3'	— 1°56'	24†	1.019	987
Motta Baluffi	45° 3'	— 2°11'	31†	1.599	1.379	Spino d'Adda	45°23'	— 2°57'	84†	1.972	1.818
Offanengo	45°22'	— 2°42'	83†	1.241	1.176	Stagno Lombardo	45° 4'	— 2°21'	35†	3.930	3.452
Olmeneta	45°14'	— 2°26'	55†	904	848	Ticengo	45°22'	— 2°37'	82	804	765
Ostiano	45°13'	— 2°12'	43	1.917	1.774	Torlino	45°25'	— 2°51'	88†	558	520
Paderno Ossolario	45°14'	— 2°31'	58	2.364	2.247	Tornata	45° 6'	— 2° 1'	30	1.013	974
Palazzo Pignano	45°23'	— 2°53'	84	870	813	Torre de' Picenardi	45° 8'	— 2°10'	39	1.715	1.588
Palvareto	45° 4'	— 2° 4'	30†	2.718	2.601	Torricella del Pizzo	45° 1'	— 2° 9'	31†	2.491	1.905
Pandino	45°24'	— 2°54'	85†	2.209	2.079	Trescore Cremasco	45°24'	— 2°49'	86†	591	550
Pèrsico Dòsimo	45°11'	— 2°20'	45†	2.032	1.919	Trigolo	45°19'	— 2°38'	70†	1.603	1.510
Pescarolo ed Uniti	45°11'	— 2°16'	46†	1.640	1.570	Vaiano Cremasco	45°22'	— 2°51'	82	614	569
Pessina Cremonese	45°11'	— 2°12'	42†	2.216	2.061	Vailate	45°27'	— 2°51'	105†	964	908
Piàdena	45° 7'	— 2° 5'	34†	1.976	1.810	Vescovato	45°10'	— 2°17'	43	1.725	1.616
Pierànica (a)	45°25'	— 2°50'	90†	271	255	Vidolasco (a)	45°26'	— 2°44'	97	409	390
Pieve d'Olmì	45° 5'	— 2°19'	36†	1.924	1.777	Volongo	45°12'	— 2° 9'	44†	807	728
Pieve San Giàcomo	45° 7'	— 2°15'	39†	1.501	1.405	Voltido	45° 6'	— 2° 7'	35†	1.213	1.173
Pizzighettone	45°11'	— 2°40'	46	3.116	2.867						
										175.667 (a)	161.433

NOTA. — Per le cifre contraddistinte da * da † o da (a) vedansi le Avvertenze.

Coordinate geografiche, altimetria e superficie dei Comuni.

COMUNI	COORDINATE GEOGRAFICHE		ALTIMETRIA m.	SUPERFICIE		COMUNI	COORDINATE GEOGRAFICHE		ALTIMETRIA m.	SUPERFICIE	
	Latitudine	Longitudine		Territoriale ha.	Agraria e Fores. ha.		Latitudine	Longitudine		Territoriale ha.	Agraria e Fores. ha.
Provincia di CÙNEO											
Accèglio	44°28'	— 5°27'	1.225*	15.194	10.303	Castelletto Stura..	44°26'	— 4°48'	447	1.656	1.526
Aisone	44 18'	— 5°13'	834†	3.687	2.775	Castelletto Uzzone	44°29'	— 4°15'	425	1.513	1.468
Alba	44°41'	— 4°25'	172	5.597	5.174*	Castellinaldo	44°46'	— 4°25'	312†	789	759
Alto	44° 6'	— 4°27'	630*	758	739	Castellino Tanaro .	44°25'	— 4°28'	610	1.162	1.110
Argentera	44°23'	— 5°31'	1.684†	7.652	5.461	Castelmagno	44°24'	— 5°14'	1.141	4.948	4.708
Bagnasco	44°18'	— 4°24'	490*	4.225	4.121	Castiglione Falletto	44°37'	— 4°28'	350	472	454
Bagnolo Piemonte.	44°45'	— 5° 8'	367†	6.291	6.224	Castiglione Tinella	44°43'	— 4°15'	408†	1.157	1.091
Baldissero d'Alba .	44°45'	— 4°32'	380*	1.502	1.462	Càstino	44°37'	— 4°16'	540*	2.116	2.055
Barbaresco	44°43'	— 4°22'	274†	1.882	1.753	Cavallerleone	44°44'	— 4°47'	270	1.648	1.573
Barge	44°43'	— 5° 7'	355	8.235	7.928*	Cavallermaggiore .	44°42'	— 4°45'	285	5.157	4.927
Barolo	44°36'	— 4°30'	301†	559	537	Centallo	44°30'	— 4°52'	426†	4.275	4.084
Bastia Mondovì ..	44°26'	— 4°33'	300†	1.197	1.038	Ceresole Alba	44°47'	— 4°37'	301†	3.705	3.590
Beinette	44°21'	— 4°48'	491	1.741	1.667	Cervasca	44°22'	— 4°59'	578*	1.828	1.761
Bellino	44°34'	— 5°27'	1.576	6.219	4.307	Cervere	44°38'	— 4°39'	304†	1.894	1.775
Belvedere Langhe.	44°29'	— 4°28'	639	496	483	Ceva	44°23'	— 4°25'	388	6.583	6.317
Bene Vagienna ...	44°32'	— 4°37'	349	5.827	5.553*	Cherasco	44°39'	— 4°35'	288	8.120	7.545
Benevello	44°37'	— 4°20'	671	544	530	Chiusa di Pè시오 ...	44°19'	— 4°46'	580*	9.406	9.239*
Bernezzo	44°23'	— 5° 1'	609†	2.584	2.522	Clavesana	44°29'	— 4°32'	305*	1.715	1.569
Bonvicino	44°30'	— 4°26'	502	723	700	Corneliano d'Alba	44°44'	— 4°29'	205*	1.423	1.366
Borgomale	44°37'	— 4°19'	641†	845	816	Cortemilia	44°34'	— 4°15'	247†	3.539	3.392
Borgo San Dalmaz- zo	44°19'	— 4°58'	471	2.225	2.099	Cossano Belbo ...	44°40'	— 4°15'	244	2.541	2.456
Bossolasco	44°31'	— 4°23'	757	1.435	1.396	Costigliole Saluzzo	44°33'	— 4°58'	476†	1.525	1.427
Bòves	44°19'	— 4°54'	600	5.105	4.911	Cravanzana	44°34'	— 4°19'	583†	818	791
Bra	44°41'	— 4°36'	290	9.318	8.951	Crissolo	44°42'	— 5°17'	1.318	6.603	5.511
Briàglia	44°23'	— 4°34'	546	622	601	Cùneo	44°23'	— 4°54'	534	11.987	10.934
Briga Marittima ..	44° 3'	— 4°50'	775*	14.099	13.119*	Demonte	44°18'	— 5° 9'	775*	12.728	12.381
Brossasco	44°34'	— 5° 5'	606	2.817	2.714	Diano d'Alba	44°38'	— 4°25'	496	1.775	1.694
Busca	44°30'	— 4°58'	500†	6.577	6.320	Dogliani	44°31'	— 4°30'	280*	3.585	3.398
Camerana	44°26'	— 4°18'	384	3.745	3.644	Dronero	44°28'	— 5° 5'	619	5.890	5.692
Canale	44°47'	— 4°27'	190*	1.800	1.699	Elva	44°32'	— 5° 21'	1.637	2.637	2.449
Capràuna	44° 7'	— 4°29'	954	1.104	1.083	Entràque	44°14'	— 5° 3'	904†	22.049	21.497
Caràglio	44°25'	— 5° 1'	580*	4.153	3.947	Envie	44°40'	— 5° 4'	327	2.507	2.442
Caramagna Pie- monte	44°46'	— 4°42'	257	2.627	2.506	Farigliano	44°30'	— 4°32'	274*	1.643	1.443
Cardè	44°44'	— 4°58'	258†	1.932	1.852*	Felsòglio	44°32'	— 4°21'	706†	741	717
Carrù	44°28'	— 4°34'	364†	2.601	2.435	Fossano	44°32'	— 4°43'	377	13.073	12.332
Cartignano	44°28'	— 5°10'	694	651	628	Frabosa Soprana..	44°17'	— 4°38'	891†	4.800	4.716
Casalgrasso	44°49'	— 4°49'	240†	1.768	1.672	Frabosa Sottana .	44°18'	— 4°39'	641	3.763	3.663
Castagnito	44°45'	— 4°25'	350	709	657	Fràssino	44°34'	— 5°10'	770*	1.680	1.617
Casteldelfino (a) ..	44°35'	— 5°22'	1.296	3.128	2.751	Gaiola-Moiola	44°20'	— 5° 2'	692	1.993	1.871

NOTA. — Per le cifre contraddistinte da * da † o da (a) vedansi le Avvertenze.

Coordinate geografiche, altimetria e superficie dei Comuni.

C O M U N I	COORDINATE GEOGRAFICHE		ALTI-ME-TRIA m.	SUPERFICIE		C O M U N I	COORDINATE GEOGRAFICHE		ALTI-ME-TRIA m.	SUPERFICIE	
	Lati-tudine	Longi-tudine		Terri-toriale ha.	Agraria e Fores. ha.		Lati-tudine	Longi-tudine		Terri-toriale ha.	Agraria e Fores. ha.
Garèssio	44°12'	— 4°25'	603†	13.122	12.781	Morozzo	44°25'	— 4°44'	431	2.196	2.107
Genola	44°35'	— 4°47'	345	1.374	1.321	Murazzano	44°28'	— 4°26'	739†	2.774	2.703
Gorzegno	44°30'	— 4°19'	319	1.378	1.316	Murello	44°45'	— 4°51'	260†	1.720	1.652
Govone	44°48'	— 4°21'	301	1.880	1.698	Narzole	44°35'	— 4°35'	323	2.638	2.471
Guarene	44°44'	— 4°25'	365*	1.339	1.271	Nèive	44°43'	— 4°20'	308	2.120	1.951
Igliano	44°26'	— 4°26'	532	338	326	Neviglie	44°41'	— 4°20'	461	806	778
Lagnasco	44°37'	— 4°53'	353	1.776	1.683	Niella Belbo	44°30'	— 4°22'	785†	2.260	2.198*
La Morra	44°38'	— 4°31'	513	2.434	2.304	Niella Tanaro	44°24'	— 4°31'	371†	1.557	1.447
Lèquio Bèrria	44°36'	— 4°21'	715	2.127	2.077	Nucetto	44°20'	— 4°23'	450	1.920	1.861
Lesegno	44°24'	— 4°29'	422†	1.438	1.353	Oncino	44°40'	— 5°15'	1.220	4.752	3.981
Lèvice	44°32'	— 4°17'	547	1.544	1.482	Ormea	44° 8'	— 4°32'	736*	12.418	11.471
Limone Piemonte	44°12'	— 4°52'	990*	6.941	6.816	Paesana	44°41'	— 5°10'	614*	5.808	5.621
Macra	44°29'	— 5°16'	875	5.576	5.291	Pagno	44°36'	— 5° 1'	362	2.213	2.161
Magliano Alfieri ..	44°45'	— 4°23'	323	953	895	Pamparato	44°16'	— 4°32'	808	3.509	3.356
Magliano Alpi	44°27'	— 4°39'	403	3.263	2.672	Perletto	44°35'	— 4°14'	446†	1.055	1.019
Mango	44°41'	— 4°18'	521†	1.993	1.943	Peveragno	44°19'	— 4°50'	587	6.836	6.673
Manta	44°36'	— 4°58'	415*	1.178	1.138	Pezzolo Valle Uz-zone	44°31'	— 4°15'	321	2.746	2.656
Marene	44°39'	— 4°43'	310	2.898	2.810	Planfel	44°22'	— 4°44'	503	1.511	1.424
Margarita	44°24'	— 4°46'	448†	1.154	1.107	Plasco	44°34'	— 4°59'	480	1.056	1.008
Màrmora	44°27'	— 5°21'	1.223	8.960	7.758	Piozzo	44°30'	— 4°33'	327	1.702	1.619*
Marsàglia	44°27'	— 4°28'	607†	1.301	1.260	Polonghera	44°48'	— 4°51'	245	1.730	1.634
Martiniana Po	44°37'	— 5° 5'	470*	1.882	1.823	Pontechianale (a).	44°37'	— 5°25'	1.614	9.759	6.590
Melle	44°33'	— 5° 8'	683	3.883	3.789	Pradlèves	44°25'	— 5°10'	820*	1.926	1.889
Mombasiglio	44°22'	— 4°29'	565	2.613	2.557	Prazzo	44°28'	— 5°24'	1.030†	5.227	4.858
Monastero di Vasco	44°20'	— 4°37'	508†	1.745	1.693	Priero Montezèmo-lo	44°22'	— 4°21'	475	3.319	3.247
Monasterolo di Sa-vigliano	44°41'	— 4°50'	291	1.506	1.438	Priocca	44°47'	— 4°23'	253†	905	865
Monchiero Novel-lo (a)	44°34'	— 4°32'	471†	1.654	1.528	Priola	44°14'	— 4°25'	537†	2.706	2.631
Mondovì	44°23'	— 4°37'	391	8.726	8.140	Racconigi	44°46'	— 4°46'	255	4.803	4.536
Monesiglio	44°27'	— 4°20'	397†	4.158	4.004*	Revello	44°39'	— 5° 3'	355	5.348	5.076
Monforte d'Alba ..	44°35'	— 4°29'	523†	2.565	2.488*	Rifreddo	44°39'	— 5° 6'	435*	678	647
Montà	44°48'	— 4°29'	316	2.670	2.587	Rittana	44°21'	— 5° 3'	753†	1.139	1.115
Montaldo di Mon-dovì	44°19'	— 4°35'	796†	2.374	2.309	Robilante	44°17'	— 4°56'	686	2.492	2.424
Montaldo Roero ..	44°46'	— 4°31'	370*	1.196	1.154	Roburent	44°18'	— 4°33'	798	2.988	2.951
Montanera	44°27'	— 4°47'	427	1.110	1.003	Roccabruna	44°29'	— 5° 8'	700	2.408	2.342
Montelupo Albese.	44°37'	— 4°24'	564	639	620	Rocca Cigliè	44°26'	— 4°30'	604	1.330	1.251
Montemале di Cù-neo	44°26'	— 5° 4'	961†	1.160	1.151	Rocca de' Baldi ..	44°25'	— 4°41'	414†	2.632	2.510
Monterosso Grana	44 24'	— 5° 7'	720*	4.223	4.116	Roccaforte Mondo-vì	44°18'	— 4°42'	574†	8.485	7.502
Monteu Roero	44°46'	— 4°31'	360*	2.445	2.361	Roccasparvera ...	44°20'	— 5°	674	1.097	1.054
Monticello d'Alba	44°43'	— 4°30'	330*	1.013	948	Roccavione	44°18'	— 4°58'	656*	4.353	4.204
Moretta	44°45'	— 4°55'	255	2.953	2.805	Roddi	44°40'	— 4°28'	284†	943	845

NOTA. — Per le cifre contraddistinte da * da † o da (a) vedansi le Avvertenze.

Coordinate geografiche, altimetria e superficie dei Comuni.

COMUNI	COORDINATE GEOGRAFICHE		ALTIMETRIA m.	SUPERFICIE		COMUNI	COORDINATE GEOGRAFICHE		ALTIMETRIA m.	SUPERFICIE	
	Latitudine	Longitudine		Territoriale ha.	Agraria e Fores. ha.		Latitudine	Longitudine		Territoriale ha.	Agraria e Fores. ha.
Roddino	44°34'	— 4°26'	610	1.045	1.022	Stroppo	44°30'	— 5°19'	1.087	2.812	2.753
Rodello	44°37'	— 4°23'	542	884	843	Tarantasca	44°29'	— 4°54'	451	1.223	1.187
Rossana	44°32'	— 5° 1'	540*	1.988	1.923	Tenda	44° 4'	— 4°51'	820*	19.762	18.634
Sale delle Langhe .	44°23'	— 4°22'	615	1.903	1.854	Torre Mondovì ...	44°21'	— 4°33'	470†	1.852	1.804
Salicetto	44°24'	— 4°17'	389	2.441	2.360	Trezzo Tinella ...	44°40'	— 4°20'	341	1.044	1.011
Salmour	44°34'	— 4°39'	391	1.255	1.163	Trinità	44°30'	— 4°41'	385	2.823	2.709
Saluzzo	44°38'	— 4°57'	350	7.578	7.242	Valdieri	44°16'	— 5° 3'	790†	29.064	23.694
Sambuco-Pietrapòrzo	44°20'	— 5°22'	1.184	10.198	8.047	Valgrana	44°24'	— 5° 4'	642†	2.314	2.244
Sampèyre	44°34'	— 5°15'	971†	9.889	9.479	Valloriate	44°20'	— 5° 4'	775	1.687	1.657
San Damiano Macra	44°29'	— 5°11'	745†	5.413	5.268	Venasca	44°33'	— 5° 3'	549	2.567	2.464
Sanfront	44°38'	— 5° 3'	495*	3.967	3.816	Verduno	44°40'	— 4°31'	378†	732	671*
San Michele Mondovì	44°22'	— 4°32'	444	2.595	2.469	Vernante	44°14'	— 4°55'	790*	6.193	5.934
Sant'Albano Stura	44°30'	— 4°43'	378†	2.813	2.635	Verzuolo	44°36'	— 4°58'	420*	2.620	2.455
Santa Vittoria d'Alba	44°41'	— 4°31'	346	930	826	Veza d'Alba	44°45'	— 4°27'	353†	1.411	1.356
Santo Stéfano Belbo	44°42'	— 4°13'	175	2.725	2.605	Vicoforte	44°22'	— 4°35'	598	2.545	2.444
Santo Stéfano Roero	44°47'	— 4°30'	330	1.337	1.274	Vignolo	44°21'	— 4°59'	645†	811	739
Savigliano	44°38'	— 4°47'	321	11.073	10.520	Villafalletto	44°32'	— 4°54'	431	2.960	2.800
Scarnafigi Ruffia .	44°40'	— 4°53'	296	3.804	3.678	Villanova Mondovì	44°20'	— 4°41'	535*	2.839	2.719
Serralunga d'Alba.	44°36'	— 4°27'	414†	844	817	Villanova Solaro ..	44°43'	— 4°52'	267*	1.479	1.395
Serravalle delle Langhe	44°33'	— 4°23'	762†	2.500	2.444	Villar San Costanzo	44°28'	— 5° 4'	605	1.952	1.893
Sinio	44°35'	— 4°26'	357†	846	807	Vinàdio	44°18'	— 5°17'	910*	23.512	20.581
Somano	44°32'	— 4°26'	516†	1.181	1.131	Viola	45°17'	— 4°29'	826†	2.971	2.912
Sommariva del Bosco	44°46'	— 4°40'	291	3.557	3.420	Vottignasco	45°33'	— 4°52'	389	843	785
Sommariva Perno.	44°44'	— 4°32'	389†	1.739	1.677						
										743.486	688.729
										(a)	

Provincia di ENNA

Agira	37°39'	+ 2° 4'	645	16.306	15.856	Nicosia	37°44'	+ 1°56'	714†	21.789	20.861
Aidone	37°24'	+ 1°59'	800	20.716*	20.283	Nissoria	37°39'	+ 1°59'	655†	6.158	5.924
Assoro	37°37'	+ 1°58'	840	11.144	10.825	Piazza Armerina .	37°22'	+ 1°54'	721†	28.427*	27.818
Barrafranca	37°22'	+ 1°44'	447†	5.079*	4.931	Pietraperzia	37°25'	+ 1°41'	523†	12.023*	11.544
Calascibetta	37°35'	+ 1°49'	878†	9.131*	8.866	Regalbuto (a).....	37°39'	+ 2°11'	530	16.932	16.230
Catenanuova (a) ..	37°34'	+ 2°14'	173†	1.116	1.042	Sperlinga	37°45'	+ 1°53'	715	5.876	5.686
Centuripe (a)	37°37'	+ 2°17'	733	17.295	16.587	Troina	37°46'	+ 2° 8'	1.120	16.696	16.082
Cerami	37°48'	+ 2° 3'	965	9.463	9.028	Valguarnera Caropepe	37°29'	+ 1°56'	629†	1.160*	1.049
Enna	37°33'	+ 1°49'	935	37.982*	36.529	Villarosa	37°35'	+ 1°43'	523†	3.785*	3.605
Gagliano Castelferrato	37°42'	+ 2° 5'	651	5.601	5.377						
Leonforte	37°38'	+ 1°56'	615	8.409	8.132						
										255.088	246.255
										(a)	

NOTA. — Per le cifre contraddistinte da * da † o da (a) vedansi le Avvertenze.

Coordinate geografiche, altimetria e superficie dei Comuni.

C O M U N I	COORDINATE GEOGRAFICHE		ALTI-ME-TRIA m.	SUPERFICIE		C O M U N I	COORDINATE GEOGRAFICHE		ALTI-ME-TRIA m.	SUPERFICIE	
	Lati-tudine	Longi-tudine		Terri-toriale ha.	Agraria e Fores. ha.		Lati-tudine	Longi-tudine		Terri-toriale ha.	Agraria e Fores. ha.
Provincia di FERRARA											
Argenta	44°36'	— 0°36'	4	31.097	25.937	Massa Fiscaglia ..	44°48'	— 0°26'	2	5.783	5.522
Berra	44°58'	— 0°28'	2†	6.833*	6.075	Mè sola	44°55'	— 0°13'	1†	11.411	7.865
Bondeno	44°53'	— 1° 2'	13†	17.508*	16.576	Migliarino	44°46'	— 0°31'	2†	5.662	5.258
Cento	44°43'	— 1° 9'	16	6.478	5.832	Ostellato	44°44'	— 0°30'	3	17.495	8.376
Codigoro	44°49'	— 0°20'	4	17.057	13.868	Poggio Renatico ..	44°45'	— 0°58'	10	8.065*	7.679
Comacchio	44°41'	— 0°18'	1	28.190	6.868	Portomaggiore ...	44°41'	— 0°38'	3	19.007	16.366*
Copparo	44°53'	— 0°37'	4†	15.775*	15.108	Ro.....	44°56'	— 0°41'	5†	4.258*	3.882
Ferrara.....	44°50'	— 0°49'	10	40.384*	36.985*	Sant'Agostino ...	44°47'	— 1° 3'	19	5.135	4.793
Formignana.....	44°50'	— 0°35'	4†	4.298*	4.051	Vigarano Mainarda	44°50'	— 0°57'	10†	4.175*	3.759
Iolanda di Savoia .	44°53'	— 0°28'	1	10.812	10.503					262.849	207.318
Lago Santo	44°45'	— 0°18'	1	3.426	2.015						
Provincia di FIRENZE											
Bagno a Ripoli ...	43°44'	— 1° 7'	77	7.409	6.957	Marradi	44° 4'	— 0°50'	328	15.403*	14.982
Barberino di Mugello	44°	— 1°12'	269†	15.635*	14.954	Montaione	43°33'	— 1°32'	342†	10.490	10.149
Barberino Val d'El-sa	43°32'	— 1°16'	373†	6.588	6.378	Montelupo Fiorentino	43°43'	— 1°25'	40	2.460	2.342
Borgo San Lorenzo	43°57'	— 1° 3'	193	14.561*	13.617	Montemurlo	43°55'	— 1°24'	77	3.091*	2.941
Calenzano	43°51'	— 1°17'	109†	7.700*	7.275	Montespertoli	43°38'	— 1°22'	257†	12.503	11.862
Campi Bisenzio ..	43°49'	— 1°18'	41	2.862	2.748	Palazzuolo	44° 6'	— 0°54'	437†	10.927*	10.195
Cantagallo	44° 1'	— 1°22'	427	8.249*	8.026	Pèlago	43°46'	— 0°56'	310	5.547*	5.285
Capraia e Limite .	43°44'	— 1°26'	73	2.500	2.365*	Pontassieve	43°46'	— 1°	101	11.386*	10.971
Carmignano	43°48'	— 1°25'	195*	4.442*	4.191	Prato in Toscana(a)	43°52'	— 1°21'	63	13.020*	12.271
Castelfiorentino...	43°36'	— 1°29'	108†	6.656	6.282	Reggello	43°40'	— 0°54'	395†	12.195*	11.750
Cerreto Guidi.....	43°45'	— 1°34'	123	4.955*	4.730	Rignano sull'Arno	43°43'	— 1°	121	5.405*	5.195
Certaldo.....	43°32'	— 1°24'	65	7.524	7.234	Rufina	43°49'	— 0°57'	115	4.522*	4.357
Dicomano	43°53'	— 0°55'	158	6.122*	5.914	San Casciano in Val di Pesa	43°39'	— 1°16'	306†	10.798	9.684
Empoli	43°43'	— 1°30'	27†	6.254*	5.827	San Godenzo	43°55'	— 0°50'	402	9.978*	9.612
Fièsole	43°48'	— 1° 9'	295	4.211	3.962	San Piero a Sieve .	43°57'	— 1° 7'	206	3.689*	3.568
Figline Valdarno..	43°37'	— 0°58'	130*	7.244*	6.838	Scandicci	43°45'	— 1°15'	49	5.775	5.481
Firenze	43°46'	— 1°11'	51	10.424	8.104	Scarperia	43°59'	— 1° 5'	292	7.868*	7.585
Firenzuola	44° 7'	— 1° 4'	422†	27.050*	25.480	Sesto Fiorentino ..	43°49'	— 1°15'	55†	4.904	4.677
Fucècchio	43°43'	— 1°38'	35*	6.526*	6.235	Signa	43°46'	— 1°21'	50*	1.880	1.716
Gambassi	43°32'	— 1°29'	332†	8.306	7.986*	Tavernelle in Val di Pesa	43°33'	— 1°16'	378	5.698	5.444
Greve	43°35'	— 1° 8'	241†	16.904	16.433	Vaglia.....	43°54'	— 1°10'	295	5.665*	5.453
Impruneta	43°41'	— 1°11'	275†	4.876	4.672	Vernio	44° 2'	— 1°18'	270	5.440*	5.266
Incisa in Val d'Ar-no	43°39'	— 1°	122	2.694*	2.539	Vicchio	43°55'	— 0°59'	203	13.953*	13.563
Lastra a Signa ...	43°46'	— 1°20'	36	4.306	4.057	Vinci.....	43°47'	— 1°31'	98	5.445*	5.207
Londa.....	43°51'	— 0°53'	211	5.944*	5.796					337.984	368.156

NOTA. — Per le cifre contraddistinte da * da † o da (a) vedansi le Avvertenze.

Coordinate geografiche, altimetria e superficie dei Comuni.

C O M U N I	COORDINATE GEOGRAFICHE		ALTI-METRIA m.	SUPERFICIE		C O M U N I	COORDINATE GEOGRAFICHE		ALTI-METRIA m.	SUPERFICIE	
	Lati-tudine	Longi-tudine		Terri-toriale ha.	Agraria e Fores. ha.		Lati-tudine	Longi-tudine		Terri-toriale ha.	Agraria e Fores. ha.
Provincia di FIUME											
Apriano (a)	45°20'	+ 1°51'	519†	4.643	4.584	Matteria	45°34'	+ 1°32'	510	13.692	12.102
Castel Iabianizza	45°32'	+ 1°50'	431	7.036	6.777	Mattùglie (a)	45°21'	+ 1°52'	205*	8.877	8.715
Castelnuovo d'Istria (a)	45°31'	+ 1°41'	604†	17.214	16.966	Moschiena	45°13'	+ 1°47'	173†	4.689	4.596
Clana	45°26'	+ 1°55'	564	6.965	6.881*	Primano	45°36'	+ 1°43'	499†	2.361	2.253
Elsane	45°30'	+ 1°49'	522†	7.791	7.596	Villa del Nevoso	45°34'	+ 1°47'	406†	22.327	21.615
Fiume (a)	45°19'	+ 1°58'	3	1.768	1.361	Volosca Abbazia (a)	45°20'	+ 1°49'	21†	207	170
Fontana del Conte	45°37'	+ 1°47'	581*	11.758	11.482						
Laurana	45°17'	+ 1°49'	17	2.789	2.727					112.117 (a)	107.825
Provincia di FÒGGIA											
Accadia	41° 9'	+ 2°53'	630*	3.048	3.020	Monte Sant'Angelo	41°42'	+ 3°30'	843†	31.552	30.876
Alberona	41°25'	+ 2°40'	700*	4.925	4.741	Motta Montecorvino	41°30'	+ 2°39'	662†	1.970	1.875
Anzano degli Irpini (a)	41° 7'	+ 2°50'	760	1.098	1.053	Orsara di Puglia	41°16'	+ 2°48'	650	8.223	7.917
Apricena	41°47'	+ 2°59'	73	17.145	16.871	Orta Nova	41°19'	+ 3°15'	73†	16.845	16.451
Àscoli Satriano	41°12'	+ 3° 6'	410	33.457	32.765	Panni	41°13'	+ 2°49'	801	3.259	3.109
Biccarì	41°23'	+ 2°44'	455*	10.631	10.371	Peschici	41°56'	+ 3°33'	90†	4.891	4.687
Bovino	41°15'	+ 2°53'	647†	8.415	8.076	Pietramontecorvino	41°32'	+ 2°40'	456	7.116	6.912
Cagnano Varano	41°49'	+ 3°19'	150*	15.873	11.758	Poggio Imperiale	41°49'	+ 2°54'	72†	5.238	5.150
Candela	41° 8'	+ 3° 3'	515†	9.606	9.100	Rignano Garganico	41°40'	+ 3° 8'	590†	8.893	8.784
Carlantino	41°35'	+ 2°31'	558	3.417	3.229	Rodi Garganico	41°55'	+ 3°25'	46	1.327	1.261
Carpino	41°50'	+ 3°24'	146	8.250	7.506	Roseto Valfortore	41°22'	+ 2°38'	675*	4.961	4.766
Casalnuovo Monterotaro	41°37'	+ 2°39'	432	4.816	4.643	San Ferdinando di Puglia	41°18'	+ 3°36'	66	4.181	3.983
Casalvecchio di Puglia	41°35'	+ 2°39'	465	3.170	3.117	San Giovanni Rotondo	41°42'	+ 3°16'	557	25.958	25.644
Castelluccio de' Saùri	41°18'	+ 3° 1'	284†	5.131	4.787	San Marco in Lamis	41°42'	+ 3°11'	550	23.356	23.160
Castelluccio Valmaggioro	41°20'	+ 2°45'	630	2.666	2.538	San Marco la Càtola	41°31'	+ 2°33'	685	2.840	2.402
Castelnuovo della Dàunia	41°35'	+ 2°40'	543†	6.099	5.905	Sannicandro Garganico	41°50'	+ 3° 6'	224	17.263	15.945
Celenza Valfortore	41°33'	+ 2°31'	480	6.648	6.447	San Paolo di Civitate	41°44'	+ 2°48'	183†	9.069	8.843
Celle San Vito	41°19'	+ 2°43'	735*	1.821	1.767	San Severo	41°41'	+ 2°55'	89	33.315	32.836
Cerignola	41°15'	+ 3°26'	124	58.966	57.551	Sant'Àgata di Puglia	41° 8'	+ 2°55'	700†	11.578	11.194
Chièuti	41°50'	+ 2°42'	222†	6.060	5.878	Serracapriola	41°48'	+ 2°42'	270†	14.278	13.871
Deliceto	41°13'	+ 2°56'	550*	7.563	7.331	Stornara	41°17'	+ 3°19'	107	3.364	3.303
Faeto	41°19'	+ 2°42'	800	2.615	2.528	Stornarella	41°15'	+ 3°16'	154	3.388	3.336
Fòggia	41°27'	+ 3° 5'	70	50.590	48.713	Torremaggiore	41°41'	+ 2°50'	169	20.854	20.514
Ischitella	41°54'	+ 3°26'	310	8.735	6.265	Trinitàpoli	41°21'	+ 3°38'	5†	14.755	12.223
Ìsole di Trèmiti (a)	42° 7'	+ 3° 3'	50*	306	279	Tròia	41°21'	+ 2°51'	439†	16.722	16.405
Lèsina	41°51'	+ 2°53'	5†	15.844	10.301	Vico del Gargano	41°53'	+ 3°30'	430*	11.047	10.894
Lucera	41°30'	+ 2°53'	245*	33.871	33.279	Vieste	41°53'	+ 3°43'	10†	16.710	16.488
Manfredonia	41°37'	+ 3°27'	5	39.191	38.219	Volturnara Àppula	41°29'	+ 2°36'	510*	5.187	3.957
Margherita di Savoia	41°22'	+ 3°41'	1	3.630	1.860	Volturnino	41°28'	+ 2°40'	735	5.802	5.629
Monteleone di Puglia	41°10'	+ 2°48'	838*	3.604	3.520					711.133	675.833

NOTA. — Per le cifre contraddistinte da * da † o da (a) vedansi le Avvertenze.

Coordinate geografiche, altimetria e superficie dei comuni.

COMUNI	COORDINATE GEOGRAFICHE		ALTI-METRIA m.	SUPERFICIE		COMUNI	COORDINATE GEOGRAFICHE		ALTI-METRIA m'	SUPERFICIE	
	Latitudine	Longitudine		Territoriale ha.	Agraria e Fores. ha.		Latitudine	Longitudine		Territoriale ha.	Agraria e Fores. ha.
Provincia di FORLÌ											
Bagno di Romagna	43°50'	— 0°29'	461	23.293*	20.678	Montiano	44° 5'	— 0° 8'	159	930	880
Bertinoro	44° 8'	— 0°19'	257*	5.689	5.424	Morciano di Romagna	43°54'	+ 0°11'	83†	541	442
Borghi	44° 1'	— 0° 5'	267†	3.010	2.852	Poggio Berni	44° 1'	— 0° 2'	155†	1.180	985
Castrocaro e Terra del Sole	44°10'	— 0°30'	68†	3.892	3.427	Pòrtico e San Benedetto	44° 1'	— 0°40'	309†	6.063*	5.221
Cattolica	43°57'	+ 0°17'	10	598	474	Predappio Nuova .	44° 6'	— 0°28'	155	9.164	8.778
Cesena	44° 8'	— 0°12'	40†	25.014	23.503	Premilcuore	43°58'	— 0°40'	459	9.825*	8.138
Cesenatico	44°11'	— 0° 3'	4	4.488	3.974	Riccione	43°59'	+ 0°12'	6	1.707	1.477
Civitella di Romagna (a)	44°	— 0°30'	219	11.848	11.374	Rimini	44° 3'	+ 0° 7'	7	15.249	13.818
Coriano	43°57'	+ 0° 8'	102†	4.681	4.451	Rocca San Casciano	44° 3'	— 0°38'	210	5.048*	4.539
Dovadola	44° 7'	— 0°33'	134	3.870*	3.635	Roncofreddo	44° 2'	— 0° 8'	314†	5.172	4.987
Forlì	44°13'	— 0°25'	34	22.819	21.236	Saludècio	43°52'	+ 0°12'	348†	3.524	3.396
Forlimpòpoli ...	44°11'	— 0°19'	30	2.447	2.246	San Clemente	43°55'	+ 0°10'	179	2.075	1.898
Galeata (a)	43°59'	— 0°32'	235	6.251*	5.532	San Giovanni in Marignano	43°56'	+ 0°15'	29	2.124	1.963
Gambètola	44° 7'	— 0° 6'	31†	689	689*	San Mauro di Romagna (a)	44° 6'	— 0° 2'	21	1.735	1.645
Gatteo	44° 6'	— 0° 3'	20	1.415	1.334	Santarcangelo di Romagna	44° 3'	0°	42	4.508	4.009
Gemmano	43°54'	+ 0° 7'	404	1.883	1.721*	Santa Sofia	43°56'	— 0°32'	257	14.867*	12.783
Longiano	44° 4'	— 0° 7'	179	2.362	2.250*	Sarsina	43°55'	— 0°18'	243	6.346	6.113
Meldola	44° 7'	— 0°23'	58	7.885	7.363	Savignano di Romagna (a)	44° 5'	— 0° 3'	32	2.319	2.178
Mercato Saraceno	43°57'	— 0°15'	135	9.975	9.354	Scorticata.....	43°59'	— 0° 4'	319*	1.176	991
Misano in Villa Vittoria	43°57'	+ 0°12'	95	2.234	2.065	Sogliano al Rubicone	44°	— 0° 9'	379†	10.472	9.901
Modigliana.....	44° 9'	— 0°39'	175	10.113*	9.309	Sorbano	43°55'	— 0°17'	209	3.794*	3.421
Mondaino.....	43°51'	+ 0°13'	400	1.855	1.794	Tredòzio.....	44° 4'	— 0°42'	334	6.210*	5.683
Monte Colombo ..	43°55'	+ 0° 5'	315	1.189	1.101	Verghereto.....	43°47'	— 0°26'	812†	11.809*	11.060
Montefiore Conca .	43°53'	+ 0° 9'	385	2.241	2.110	Verucchio.....	43°58'	— 0° 1'	332†	2.707	2.327
Monte Gridolfo ...	43°51'	+ 0°14'	290†	679	653						
Montescudo	43°55'	+ 0° 5'	386	2.030	1.936*						
										290.995	267.068

Provincia di FROSINONE

Acquafondata ...	41°32'	+ 1°30'	890*	2.525	2.275*	Ausonia	41°21'	+ 1°17'	175*	1.951	1.876*
Acuto	41°47'	+ 0°43'	724	1.340	1.296*	Belmonte Castello.	41°34'	+ 1°21'	369	1.425	1.276*
Alatri	41°43'	+ 0°53'	502	9.684	9.408*	Boville Ernica ...	41°38'	+ 1° 1'	487	2.813	2.696*
Alvito	41°41'	+ 1°17'	475†	4.823	4.382*	Brocco	41°42'	+ 1°11'	527†	1.194	1.140*
Amaseno	41°28'	+ 0°53'	112†	7.718	7.339*	Càmpoli Appennino	41°44'	+ 1°13'	650	3.715	3.530*
Anagni	41°44'	+ 0°42'	460	11.315	10.733*	Casalattico.....	41°37'	+ 1°16'	420†	2.834	2.783*
Aquino	41°29'	+ 1°14'	102†	1.923	1.865*	Casalvieri	41°37'	+ 1°15'	380†	2.256	2.171*
Arce	41°35'	+ 1° 7'	250	3.950	3.737*	Cassino	41°29'	+ 1°22'	50	8.323	7.697*
Arnara	41°35'	+ 0°56'	265	1.233	1.179*	Castelliri	41°40'	+ 1° 6'	261	1.551	1.505*
Arpino	41°38'	+ 1° 9'	450	5.597	5.082*	Castelnuovo Parano	41°22'	+ 1°17'	310	995	898*
Atina	41°37'	+ 1°20'	490	2.980	2.884*	Castrocielo	41°31'	+ 1°14'	210*	2.789	2.620*

NOTA. — Per le cifre contraddistinte da * da † o da (a) vedansi le Avvertenze.

Coordinate geografiche, altimetria e superficie dei Comuni.

COMUNI	COORDINATE GEOGRAFICHE		ALTI-ME-TRIA m.	SUPERFICIE		COMUNI	COORDINATE GEOGRAFICHE		ALTI-ME-TRIA m.	SUPERFICIE	
	Lati-tudine	Longi-tudine		Terri-toriale ha.	Agraria e Fores. ha.		Lati-tudine	Longi-tudine		Terri-toriale ha.	Agraria e Fores. ha.
Castro dei Volsci	41°30'	+ 0°57'	385†	5.824	5.492*	Rocca d'Arce	41°35'	+ 1° 8'	504†	1.179	1.075*
Ceccano	41°34'	+ 0°52'	213†	6.043	5.889*	Roccasecca	41°33'	+ 1°12'	225*	4.373	4.041*
Ceprano	41°32'	+ 1° 4'	105†	3.793	3.606*	San Biàgìo Saracini	41°36'	+ 1°28'	866†	3.106	2.815*
Cervaro	41°28'	+ 1°27'	267†	3.917	3.754*	San Donato Val di Comino	41°42'	+ 1°21'	728†	5.358	5.213*
Colfelice	41°33'	+ 1° 9'	150	1.344	1.288*	San Giòrgio a Liri	41°24'	+ 1°18'	38	1.547	1.446*
Collepardo	41°45'	+ 0°55'	581†	2.507	2.385*	San Giovanni Incàrico	41°30'	+ 1° 6'	200†	2.483	2.277*
Colle San Magno	41°33'	+ 1°14'	530†	4.466	3.750*	Sant'Ambrògìo sul Garigliano	41°23'	+ 1°25'	130	895	872*
Coreno Ausònìo	41°20'	+ 1°19'	318†	2.604	2.355*	Sant'Andrea	41°22'	+ 1°23'	167	1.686	1.473*
Espèria	41°23'	+ 1°14'	370†	10.875	10.677*	Sant'Apollinare	41°24'	+ 1°22'	51†	1.702	1.608*
Falvaterra	41°30'	+ 1° 4'	279†	1.277	1.233*	Sant'Elia Fiumeràpido	41°32'	+ 1°24'	120	4.084	4.041*
Ferentino	41°41'	+ 0°48'	393†	8.052	7.920*	Santo Padre	41°36'	+ 1°11'	760	2.148	2.031*
Filettino	41°53'	+ 0°52'	1.062	7.766	7.489*	San Vittore del Làzio	41°27'	+ 1°28'	210†	2.712	2.550*
Fiuggi	41°48'	+ 0°46'	747	3.310	3.114*	Serrone	41°50'	+ 0°38'	738	1.543	1.301*
Fontana Liri	41°37'	+ 1° 6'	150	1.598	1.487*	Settefrati	41°40'	+ 1°23'	784†	5.034	4.919*
Fontechiari	41°40'	+ 1°13'	375	1.621	1.607*	Sgùrgola	41°40'	+ 0°41'	384†	1.932	1.900*
Frosinone	41°38'	+ 0°54'	291	4.701	4.524*	Sora	41°43'	+ 1° 9'	300†	7.184	7.043*
Fumone	41°43'	+ 0°50'	783	1.476	1.111*	Strangolagalli	41°36'	+ 1° 2'	247	1.047	1.007*
Giuliano di Roma	41°32'	+ 0°49'	363	3.399	3.254*	Supino	41°36'	+ 0°46'	321†	3.524	3.184*
Guarcino	41°47'	+ 0°51'	625†	4.226	3.538*	Terelle	41°33'	+ 1°19'	902†	3.167	3.051*
Ìsola del Liri	41°40'	+ 1° 7'	217†	1.598	1.384*	Torre Cajetani	41°47'	+ 0°48'	817	1.159	1.088*
Monte San Giovanni Campano	41°38'	+ 1° 3'	420	4.851	4.440*	Tòrrice	41°37'	+ 0°56'	321	1.817	1.781*
Morolo	41°38'	+ 0°44'	397	2.648	2.585*	Trevi nel Làzio	41°51'	+ 0°48'	821	5.444	5.006*
Paliano	41°48'	+ 0°36'	476	7.012	6.817*	Trivigliano	41°46'	+ 0°49'	772	1.271	1.137*
Pàstena	41°28'	+ 1° 2'	317	4.202	4.180*	Vallecorsa	41°26'	+ 0°57'	360*	3.971	3.888*
Pàtrica	41°35'	+ 0°47'	436†	2.699	2.607*	Vallefredda (a)	41°22'	+ 1°21'	285*	1.953	1.880*
Pescosòlido	41°44'	+ 1°12'	630†	4.455	3.494*	Vallerotonda	41°33'	+ 1°27'	620*	5.965	5.875*
Picnisco	41°38'	+ 1°24'	725	6.202	5.659*	Vèroli	41°41'	+ 0°58'	560*	11.891	11.790*
Pico	41°27'	+ 1° 6'	194	3.264	3.231*	Vicalvi	41°40'	+ 1°15'	590	2.188	2.056*
Piedimonte San Germano	41°30'	+ 1°17'	235†	1.736	1.617*	Vico nel Làzio	41°46'	+ 0°53'	721	4.575	3.377*
Piglio	41°49'	+ 1°41'	621	3.512	3.317*	Villa Latina	41°36'	+ 1°23'	412	1.702	1.561*
Pignataro Int ram-na	41°26'	+ 1°20'	64†	2.456	2.328*	Villa Santa Lucia	41°30'	+ 1°19'	325*	1.770	1.551*
Pofi	41°33'	+ 0°57'	283†	3.071	2.957*	Villa Santo Stèfano	41°30'	+ 0°51'	204	2.027	1.958*
Pontecorvo	41°27'	+ 1°12'	55†	8.821	8.472*	Viticuso	41°31'	+ 1°31'	830*	2.105	1.875*
Ripi	41°36'	+ 0°58'	300†	3.143	2.975*					323.945	305.578

Provincia di GÈNOVA

Arenzano	44°24'	— 3°46'	6*	2.478*	2.373	Borzonasca	44°25'	— 3° 3'	155	8.080*	7.099
Avegno	44°23'	— 3°18'	91†	1.139*	1.105	Busalla	44°34'	— 3°30'	358†	1.740*	1.586
Bargagli	44°26'	— 3°21'	458†	1.714*	1.600	Camogli	44°20'	— 3°17'	11	989	932*
Bogliasco-Pieve	44°22'	— 3°23'	27	780	729*	Campo Ligure	44°32'	— 3°45'	342	2.294*	2.175

NOTA. — Per le cifre contraddistinte da * da † o da (a) vedansi le Avvertenze.

Coordinate geografiche, altimetria e superficie dei Comuni.

COMUNI	COORDINATE GEOGRAFICHE		ALTI-METRIA m.	SUPERFICIE		COMUNI	COORDINATE GEOGRAFICHE		ALTI-METRIA m.	SUPERFICIE	
	Lati-tudine	Longi-tudine		Terri-toriale ha.	Agraria e Fores. ha.		Lati-tudine	Longi-tudine		Terri-toriale ha.	Agraria e Fores. ha.
Campomorone ...	44°30'	— 3°33'	118	2.571*	2.425	Ne	44°21'	— 3° 3'	186†	5.340*	5.040
Carasco	44°21'	— 3° 6'	27*	860	776	Neirone	44°27'	— 3°15'	332†	3.080*	3.023
Casarza Ligure ...	44°16'	— 3°	34†	2.763*	2.423	Orero	44°24'	— 3°11'	370	1.647*	1.565
Casella	44°32'	— 3°27'	407†	841*	738	Portofino	44°18'	— 3°14'	19	256	238
Castiglione Chiavarese	44°16'	— 2°56'	271†	2.978*	2.844	Propata	44°33'	— 3°16'	966†	1.513*	1.479
Cerànese	44°30'	— 3°34'	307†	3.026*	2.908	Rapallo	44°20'	— 3°13'	2	3.376	3.138
Chiàvari	44°18'	— 3° 7'	3	1.211	1.058	Recco	44°21'	— 3°18'	10	967	925
Cicagna	44°24'	— 3°13'	105*	1.133	1.061*	Rezzoaglio	44°31'	— 3° 3'	715	10.458*	10.036
Cogorno	44°19'	— 3° 4'	217	914	852	Ronco Scrivia ...	44°36'	— 3°30'	330	2.998*	2.649
Corèglia Ligure ...	44°23'	— 3°11'	250*	802	782	Rondanina.....	44°33'	— 3°14'	1.000	1.266	1.222
Crocefieschi	44°35'	— 3°25'	741†	1.148*	1.000	Rossiglione	44°33'	— 3°46'	297*	4.757*	4.624
Davagna	44°26'	— 3°21'	546	2.003*	1.816	Rovegno	44°34'	— 3°10'	666†	4.250	3.798
Fàscia.....	44°34'	— 3°13'	1.116*	1.149	1.101	San Colombano Certànoli	44°21'	— 3° 7'	40	4.182	3.932
Favale di Màlvaro.	44°27'	— 3°11'	325	1.614*	1.521	San Rufino.....	44°21'	— 3° 8'	274*	987	946
Fontanigorda ...	44°32'	— 3° 8'	820	1.664	1.600	Santa Margherita Ligure	44°20'	— 3°14'	3	983	877
Genova.....	44°24'	— 3°31'	25	23.477*	20.188	Sant'Olcese	44°29'	— 3°28'	170*	2.173*	2.086
Gorreto	44°36'	— 3° 9'	550	1.854	1.776	Santo Stéfano d'Àveto	44°32'	— 3°	1.017†	5.515*	5.203
Ìsola del Cantone	44°38'	— 3°29'	300	4.780*	4.516	Savignone	44°33'	— 3°27'	471†	2.114*	1.855
Lavagna.....	44°18'	— 3° 6'	12	1.377	1.241	Serra Riccò	44°31'	— 3°31'	120*	2.629*	2.552
Lòrsica	44°25'	— 3°10'	370*	1.718*	1.678	Sestri Levante ...	44°16'	— 3° 3'	4*	3.333	3.109
Lumarzo	44°26'	— 3°18'	353†	2.481*	2.416	Sori	44°22'	— 3°20'	20*	1.314	1.281*
Masone	44°30'	— 3°44'	433†	2.043*	2.857	Torriglia.....	44°31'	— 3°17'	790*	6.123*	5.959
Mele	44°26'	— 3°42'	130*	1.607*	1.550	Tribogna	44°24'	— 3°15'	335*	596*	585
Mezzànego	44°23'	— 3° 4'	95*	2.781*	2.641	Ùscio	44°24'	— 3°17'	361†	1.135*	1.106
Mignànego	44°31'	— 3°32'	175*	1.523*	1.461	Valbrenna	44°32'	— 3°21'	842	3.517*	3.356
Mocònesi	44°25'	— 3°14'	130*	1.544*	1.513*	Vòbbia	44°36'	— 3°24'	489	3.324*	2.919
Monèglia	44°14'	— 2°57'	4†	1.553	1.460*	Zoagli	44°20'	— 3°11'	15*	795	739
Montebruno.....	44°31'	— 3°12'	657†	1.778*	1.713						
Montòggio	44°31'	— 3°24'	460*	4.840*	4.560						
										176.774 (a)	164.316 (a)

Provincia di GORIZIA

Aidùssina	45°53'	+ 1°27'	103	7.025	6.651	Circhina (a)	46° 7'	+ 1°32'	324†	13.571	13.039
Bergogna (a)	46°15'	+ 0°58'	557†	4.136	3.781	Còmeno	45°49'	+ 1°18'	285†	8.037	7.792
Cal di Canale	46° 5'	+ 1°18'	688	3.776	3.718	Cormons (a)	45°57'	+ 1° 1'	63†	3.829	3.608
Canale d'Isonzo...	46° 5'	+ 1°11'	104	6.498	6.233	Dolegna del Còl-lho (a)	46° 1'	+ 1° 1'	88†	3.361	3.191
Caporetto (a).....	46°15'	+ 1° 7'	235	16.108	14.031	Farra d'Isonzo ...	45°54'	+ 1° 3'	46†	1.013	887
Capriva di Cormons	45°56'	+ 1° 3'	49	2.014	1.907	Gargaro	46°	+ 1°13'	289	6.381	6.255
Castel Dobra	45°59'	+ 1° 4'	132	1.641	1.567	Gorizia (a)	45°56'	+ 1° 9'	86	10.207	9.510
Cernizza Goriziana	45°54'	+ 1°19'	163	5.403	5.234	Gracova Serravalle (a)	46° 9'	+ 1°24'	298†	9.428	8.961
Chiapovano	46° 3'	+ 1°20'	606†	6.298	6.163	Gradisca d'Isonzo.	45°53'	+ 1° 2'	31	1.079	937

NOTA. — Per le cifre contraddistinte da * da † o da (a) vedansi le Avvertenze.

Coordinate geografiche, altimetria e superficie dei Comuni.

C O M U N I	COORDINATE GEOGRAFICHE		ALTI-ME-TRIA m.	SUPERFICIE		C O M U N I	COORDINATE GEOGRAFICHE		ALTI-ME-TRIA m.	SUPERFICIE	
	Latitudine	Longitudine		Terri-toriale ha.	Agraria e Fores. ha.		Latitudine	Longitudine		Terri-toriale ha.	Agraria e Fores. ha.
Idria (a)	46°	+ 1°34'	331	18.371	17.888	San Daniele del Carso	45°49'	+ 1°23'	364	3.146	3.033
Mariano del Friuli .	45°54'	+ 1° 1'	34	835	791	San Martino Quisca	46°	+ 1° 7'	249†	4.226	4.019
Merna (a)	45°53'	+ 1° 9'	42†	1.655	1.404	Santa Croce di Aidussina	45°52'	+ 1°24'	183†	3.043	2.792
Montenero d'Idria (a)	45°55'	+ 1°35'	683†	12.219	12.066	Santa Lucia di Tolmino (a)	46° 9'	+ 1°16'	179	9.723	9.279
Montespino (a) . . .	45°53'	+ 1°17'	67†	2.821	2.768	San Vito di Vipacco	45°47'	+ 1°30'	178	8.856	8.682
Opacchiasella	45°51'	+ 1° 7'	173	4.750	4.367	Sonzia (a)	46°20'	+ 1°13'	487†	15.390	9.231
Piezzo (a)	46°20'	+ 1° 5'	488†	21.151	15.419	Tarnova della Selva	45°58'	+ 1°17'	788†	6.366	6.063
Ranziano (a)	45°53'	+ 1°13'	52†	1.908	1.779	Temenizza	45°50'	+ 1°13'	402†	3.478	3.030
Rifembargo	45°51'	+ 1°20'	79*	3.688	3.515	Tolmino (a)	46°10'	+ 1°18'	174	14.707	12.532
Romans d'Isonzo . .	45°53'	+ 0°59'	22†	2.711	2.290	Vipacco	45°50'	+ 1°30'	103†	4.368	4.166
Sagrado	45°52'	+ 1° 1'	39†	1.414	1.245	Zella (a)	45°52'	+ 1°32'	612	6.856	6.735
Salona d'Isonzo . . .	46° 3'	+ 1°10'	110†	5.176	4.854						
Sambaso	45°55'	+ 1°17'	103	3.503	3.363						
										270.166 (a)	244.866 (a)

Provincia di GROSSETO

Arcidosso	42°52'	— 0°54'	661	9.024*	8.663*	Massa Marittima .	43° 3'	— 1°23'	400†	38.623	37.433*
Campagnatico	42°52'	— 1°10'	275†	16.213	15.600*	Monte Argentario	42°26'	— 1°20'	20*	6.063*	5.890*
Castel del Piano . .	42°53'	— 0°54'	632	2.712*	2.471*	Montieri	43° 7'	— 1°26'	750	10.834	10.436*
Castell'Azzara . . .	42°46'	— 0°45'	809	6.668*	5.814*	Orbetello	42°26'	— 1°14'	4†	41.533*	37.497*
Castiglione della Pescaia	42°45'	— 1°34'	50	20.274	10.858*	Pitigliano	42°38'	— 0°47'	313†	10.289*	9.856*
Cinigiano	42°53'	— 1° 3'	324†	20.539*	19.802*	Roccalbegna	42°47'	— 0°56'	522	16.617*	16.046*
Civitella Pagànico .	42°59'	— 1°10'	329	19.271	18.216*	Roccastrada	43°	— 1°16'	477†	28.437	27.535*
Follonica	42°55'	— 1°41'	7	4.795	4.584*	Santa Fiora	42°50'	— 0°52'	637†	8.184*	7.512*
Gavorrano	42°55'	— 1°32'	273	25.242	21.269*	Scansano	42°41'	— 1° 7'	500*	27.356	25.925*
Grosseto	42°45'	— 1°20'	10	47.702	46.600*	Seggiano	42°55'	— 0°53'	497	5.069*	4.940*
Isola del Giglio . . .	42°21'	— 1°33'	407	2.393*	2.133*	Sorano	42°41'	— 0°44'	374	17.529*	16.411*
Magliano in Toscana	42°35'	— 1° 9'	130	25.139*	24.092*						
Manciano	42°35'	— 0°56'	443†	39.337*	37.816*					449.943	426.398

Provincia di IMPÈRIA

Airole	43°52'	— 4°53'	149	1.475	1.415*	Castellaro	43°51'	— 4°35'	275†	869	853*
Apricale	43°52'	— 4°47'	291†	1.968	1.915*	Castel Vittorio	43°55'	— 4°46'	430†	2.571	2.498*
Badalucco	43°54'	— 4°36'	179	1.584	1.526*	Ceriana	43°52'	— 4°40'	369†	3.212	3.155*
Bajardo	43°54'	— 4°44'	855	2.454	2.408*	Cervo	43°55'	— 4°20'	26†	2.394	2.271*
Bordighera	43°46'	— 4°47'	46	1.055	926*	Cesio	44°	— 4°23'	512†	892	866*
Borghetto di Arròscia	44° 3'	— 4°29'	150	4.732	4.607*	Chiusanico	43°58'	— 4°28'	389†	1.367	1.325*
Borgomaro	43°58'	— 4°30'	200*	3.271	3.168*	Chiusavècchia	43°58'	— 4°27'	130*	1.150	1.100*
Camposso	43°48'	— 4°49'	25†	1.752	1.622*	Cipressa	43°51'	— 4°31'	240*	1.199	1.154*
Caravonica	43°59'	— 4°29'	360†	491	483*	Còsio d'Arròscia . . .	44°4'	— 4°37'	721†	4.053	3.975*
Carpasio	43°57'	— 4°35'	775†	1.605	1.563*	Diano Arentino	43°57'	— 4°24'	365*	832	809*

NOTA. — Per le cifre contraddistinte da * da † o da (a) vedansi le Avvertenze.

Coordinate geografiche, altimetria e superficie dei Comuni.

COMUNI	COORDINATE GEOGRAFICHE		ALTI-ME-TRIA m.	SUPERFICIE		COMUNI	COORDINATE GEOGRAFICHE		ALTI-ME-TRIA m.	SUPERFICIE	
	Lati-tudine	Longi-tudine		Terri-toriale ha.	Agraria e Fores. ha.		Lati-tudine	Longi-tudine		Terri-toriale ha.	Agraria e Fores. ha.
Diano Castello ...	43°55'	— 4°23'	135†	599	560*	Pornàssio	44° 3'	— 4°35'	630*	2.772	2.679*
Diano Marina	43°54'	— 4°22'	2	655	591*	Prelà.....	43°55'	— 4°30'	151	1.538	1.484*
Diano San Pietro ..	43°55'	— 4°22'	50*	1.176	1.134*	Rezzo	44° 1'	— 4°34'	540*	3.742	3.844*
Dolceacqua	43°51'	— 4°49'	57	2.025	1.946*	Riva Santo Stèfa-no	43°50'	— 4°34'	7†	1.191	1.139*
Dolcedo	43°54'	— 4°30'	77	1.932	1.866*	Rocchetta Nervina	43°53'	— 4°51'	217*	2.478	2.446*
Impèria	43°52'	— 4°26'	47†	4.513	4.116*	San Biàglio della Cima	43°49'	— 4°48'	100*	819	789*
Isolabona	43°52'	— 4°48'	102†	1.241	1.179*	San Lorenzo al Ma-re	43°51'	— 4°29'	5*	522	490*
Mendatica Montegrosso	44° 4'	— 4°38'	783†	4.095	4.026*	San Remo	43 49'	— 4°40'	11*	4.761	4.402*
Molini di Triora ..	43°59'	— 4°40'	460	5.802	5.641*	Seborga	43°49'	— 4°45'	517*	491	476*
Montalto Ligure ..	43°55'	— 4°36'	315†	1.385	1.340*	Taggia	43°51'	— 4°36'	65*	3.083	2.916*
Olivetta San Michele	43°52'	— 4°56'	148*	2.973	2.847*	Triora	43°59'	— 4°41'	7†6	5.656	5.526*
Ospedaletti	43°48'	— 4°44'	8*	1.209	1.150*	Vallebona	43°48'	— 4°47'	149†	599	581*
Perinaldo	43°52'	— 4°47'	572†	2.104	2.051*	Vallecrosia	43°48'	— 4°48'	5†	360	325*
Pietrabruna	43°53'	— 4°33'	395*	995	965*	Vasia	43°55'	— 4°30'	385*	1.075	1.034*
Pieve di Teco ...	44° 2'	— 4°32'	240†	4.988	4.842*	Ventimiglia	43°47'	— 4°50'	9†	5.391	4.784*
Pigna	43°56'	— 4°47'	280†	6.683	6.535*	Vessàlico	44° 2'	— 4°29'	197†	1.035	1.003*
Pontedàssio	43°56'	— 4°26'	70*	1.447	1.387*						
										118.261	113.533

Provincia de LA SPÈZIA

Amèglia	44° 3'	— 2°29'	80*	2.064*	1.826	Maissana	44°20'	— 2°55'	570*	5.496*	5.326
Àrcola	44° 6'	— 2°32'	86†	1.752*	1.671	Monterosso al Ma-re	44° 8'	— 2°48'	15*	1.110*	1.033
Beverino	44°11'	— 2°40'	78*	3.566*	3.305	Ortonovo	44° 5'	— 2°23'	64*	1.391*	1.328
Bolano	44°11'	— 2°33'	321†	1.470*	1.430	Pignone	44°10'	— 2°43'	200†	1.769*	1.686
Bonassola	44°11'	— 2°52'	6	946*	851	Portovenere.....	44° 3'	— 2°37'	37†	718*	577
Borghetto di Vara.	44°13'	— 2°44'	97†	2.775*	2.619	Riccò del Golfo di Spèzia	44° 9'	— 2°41'	165†	3.792*	3.517
Brugnato	44°14'	— 2°43'	114†	927*	854	Riomaggiore	44° 5'	— 2°42'	48*	1.067*	866
Càlice al Cornoviglio	44°14'	— 2°37'	402†	3.411	3.204	Rocchetta di Vara	44°14'	— 2°41'	200†	3.227	3.046
Carro	44°16'	— 2°50'	420†	3.038*	2.929	Santo Stèfano di Magra	44° 9'	— 2°32'	51†	1.439*	1.389
Carròdano	44°14'	— 2°47'	212†	2.361*	2.176	Sarzana	44° 6'	— 2°28'	26*	3.295*	3.081
Castelnuovo di Magra	44° 6'	— 2°26'	188†	1.486*	1.448	Sesta Godano ...	44°17'	— 2°45'	232	6.571*	6.346
Dèiva	44 13'	— 2°54'	13†	1.450*	1.344*	Varese Ligure ...	44°22'	— 2°51'	347†	13.972*	13.200
Follo	44°10'	— 2°36'	351†	2.331*	2.196	Vernazza	44° 8'	— 2°46'	20*	1.240*	1.039
Framura	44°12'	— 2°53'	139	1.850*	1.589	Vezzano Ligure ..	44° 8'	— 2°34'	271†	1.809*	1.470
La Spèzia	44° 6'	— 2°38'	3†	5.050*	4.464	Zignago	44°17'	— 2°43'	475†	3.215*	2.830
Lèrci	44° 4'	— 2°32'	5*	1.152*	1.030						
Lévanto	44°10'	— 2°50'	11†	3.684*	3.413					89.424	83.083

Provincia di LECCE

Acquàrica del Capo	39°54'	+ 5°47'	110	1.837	1.783	Alliste.....	39°56'	+ 5°38'	54	2.347	2.284
Alessano.....	39°53'	+ 5°52'	130	2.848	2.749	Andrano.....	39°58'	+ 5°55'	116	1.547	1.501
Alèzio	40° 3'	+ 5°36'	73	1.653	1.589	Aradeo	40° 7'	+ 5°40'	77	1.716	1.655

NOTA. — Per le cifre contraddistinte da * da † o da (a) vedansi le Avvertenze.

Coordinate geografiche, altimetria e superficie dei Comuni.

C O M U N I	COORDINATE GEOGRAFICHE		ALTI-METRIA m.	SUPERFICIE		C O M U N I	COORDINATE GEOGRAFICHE		ALTI-METRIA m.	SUPERFICIE	
	Lati-tudine	Longi-tudine		Terri-toriale ha.	Agraria e Fores. ha.		Lati-tudine	Longi-tudine		Terri-toriale ha.	Agraria e Fores. ha.
Arnesano	40°20'	+ 5°38'	33†	1.347	1.302	Monteroni di Lecce	40°19'	+ 5°38'	35†	1.649	1.586
Bagnolo del Salento	40° 8'	+ 5°54'	100†	676	651	Morciano di Lèuca	39°50'	+ 5°51'	139†	1.330	1.281
Calimera	40°14'	+ 5°49'	58	1.114	1.066	Muro Leccese.....	40° 6'	+ 5°53'	82†	1.654	1.591
Campi Salentina ..	40°23'	+ 5°34'	37†	4.511	4.335	Nardò	40°10'	+ 5°34'	43†	22.515	21.851
Cànnole	40°10'	+ 5°54'	100	2.002	1.958	Neviano	40° 6'	+ 5°40'	108	1.606	1.555
Caprarica di Lecce	40°15'	+ 5°47'	60†	1.082	1.050	Nociglia	40° 2'	+ 5°52'	104†	2.919	2.831
Carmiano	40°20'	+ 5°35'	33†	2.366	2.273	Nòvoli	40°22'	+ 5°35'	37†	1.777	1.680
Carpignano Salentino	40°11'	+ 5°53'	60	4.803	4.713	Ortelle	40° 2'	+ 5°56'	97	995	953
Casarano	40°	+ 5°42'	111	3.808	3.695	Òtranto	40° 8'	+ 6° 2'	15	7.615	7.017
Castri di Lecce....	40°16'	+ 5°48'	47	1.222	1.191	Palmariggi	40° 7'	+ 5°55'	99†	878	856
Castriano de' Greci	40°10'	+ 5°50'	90†	952	922	Paràbita.....	40° 2'	+ 5°40'	95	2.084	2.003
Castriano del Capo	39°50'	+ 5°53'	121	2.036	1.922	Patù	40°50'	+ 5°53'	125	854	816
Cavallino	40°18'	+ 5°45'	35	2.234	2.173	Poggiardo	40° 3'	+ 5°55'	86†	1.980	1.918
Collepasse	40° 4'	+ 5°42'	115†	1.268	1.230	Presicce	39°53'	+ 5°48'	104†	2.409	2.338
Copertino	40°16'	+ 5°35'	35	5.776	5.621	Ràcale	39°57'	+ 5°38'	56	2.413	2.302
Corigliano d'Òtranto	40° 9'	+ 5°45'	98†	2.806	2.711	Ruffano	39°59'	+ 5°47'	125	3.839	3.734
Corsano	39°53'	+ 5°54'	122	908	867	Sàlice Salentino...	40°23'	+ 5°30'	48†	5.900	5.760
Cursi	40° 3'	+ 5°51'	91	818	786	Salve	39°51'	+ 5°50'	125	3.279	3.160
Cutrofiano	40° 7'	+ 5°45'	85†	5.572	5.434	Sanàrica	40° 5'	+ 5°53'	78	1.275	1.233
Diso	40°	+ 5°56'	98†	1.599	1.519	San Cesàrio di Lecce	40°18'	+ 5°42'	42	798	740
Gagliano del Capo.	39°50'	+ 5°55'	144	1.614	1.524	San Donato di Lecce	40°15'	+ 5°44'	76	2.116	2.041
Galatina	40°10'	+ 5°43'	71*	8.162	7.940	Sannicola	40° 5'	+ 5°36'	78	2.732	2.643
Galatone	40° 8'	+ 5°37'	57	4.654	4.485	San Pietro in Lama	40°18'	+ 5°40'	42	798	757
Gallipoli	40° 3'	+ 5°31'	14	4.033	3.625	Santa Cesarea Terme	40° 2'	+ 5°57'	115*	2.645	2.567
Giuggianello	40° 5'	+ 5°55'	79	1.006	979	Scorrano	40° 5'	+ 5°50'	95	3.485	3.394
Giurdignano	40° 7'	+ 5°58'	78†	1.375	1.330	Sogliano Cavour ..	40° 8'	+ 5°44'	73†	517	496
Guagnano	40°24'	+ 5°29'	44	3.779	3.652	Soletto	40°11'	+ 5°45'	91†	2.995	2.921
Lecce	40°21'	+ 5°43'	51	23.841	22.662	Spècchia.....	39°56'	+ 5°50'	130	2.474	2.403
Lèquile	40°18'	+ 5°41'	42	3.636	3.547	Spongano	40°	+ 5°55'	100	1.213	1.167
Leverano	40°17'	+ 5°32'	44†	4.877	4.770	Squinzano	40°26'	+ 5°35'	49†	3.091	2.958
Lizzanello	40°13'	+ 5°46'	38	2.501	2.438	Sternatia	40°13'	+ 5°46'	75	1.651	1.597
Màglie	40° 7'	+ 5°50'	77	2.236	2.121	Supersano	40° 1'	+ 5°47'	103†	3.662	3.592
Martano	40°12'	+ 5°51'	91	2.184	2.112	Surano	40° 1'	+ 5°53'	103	885	860
Martignano	40°14'	+ 5°48'	90†	635	613	Surbo	40°23'	+ 5°40'	42†	2.034	1.967
Matino	40° 1'	+ 5°41'	75	2.628	2.544	Taurisano	39°57'	+ 5°45'	113	2.332	2.276
Melendugno	40°16'	+ 5°53'	36†	9.106	8.893	Taviano	39°58'	+ 5°38'	55†	2.152	2.064
Melissano	39°53'	+ 5°40'	59	1.242	1.195	Tiggiano.....	39°54'	+ 5°54'	128†	750	724
Melpignano	40° 9'	+ 5°50'	91	1.093	1.057	Trepuzzi.....	40°24'	+ 5°37'	55†	2.204	2.104
Miggiano	39°57'	+ 5°51'	108	1.611	1.554	Tricase	39°55'	+ 5°54'	97	4.264	4.080
Minervino di Lecce	40° 6'	+ 5°58'	98†	1.788	1.731	Tùglie	40° 4'	+ 5°38'	90	840	791

NOTA. — Per le cifre contraddistinte da * da † o da (a) vedansi le Avvertenze.

Coordinate geografiche, altimetria e superficie dei Comuni.

C O M U N I	COORDINATE GEOGRAFICHE		ALTI-ME-TRIA m.	SUPERFICIE		C O M U N I	COORDINATE GEOGRAFICHE		ALTI-ME-TRIA m.	SUPERFICIE	
	Lati-tudine	Longi-tudine		Terri-toriale ha.	Agraria e Fores. ha.		Lati-tudine	Longi-tudine		Terri-toriale ha.	Agraria e Fores. ha.
Ugento	39°55'	+ 5°42'	108	9.872	9.717	Vernole	40°17'	+ 5°51'	38†	6.057	5.793
Uggiano la Chiesa	40° 6'	+ 6°	70†	1.433	1.386	Zollino	40°12'	+ 5°48'	85	989	952
Veglie	40°20'	+ 5°31'	47†	6.135	6.036					275.939	266.243

Provincia di LIVORNO

Bibbona	43°16'	+ 1°51'	80†	6.553	6.385*	Marciana Marina..	42°48'	- 2°15'	2	575	493
Campiglia Marit- tima	43° 3'	- 1°50'	276	11.625	11.092	Piombino	42°55'	- 1°55'	19†	13.746	12.919
Campo nell'Elba .	42°44'	- 2°12'	10*	5.566	5.289	Portoferraio.....	42°48'	- 2° 7'	10†	4.384	4.198
Capoliveri	42°44'	- 2° 4'	167	3.951	3.569	Porto Longone ...	42°45'	- 2° 3'	74†	1.336	1.267
Capraia Isola	43° 2'	- 2°36'	65†	1.926	1.889*	Rio Marina	42°48'	- 2° 1'	10*	1.954	1.667
Castagneto Carduc- ci	43° 9'	- 1°50'	194	14.231	13.825	Rio nell'Elba	42°48'	- 2° 3'	155*	1.678	1.640
Cecina	43°18'	- 1°56'	15†	4.298	4.001	Rosignano Marit- timo	43°24'	- 1°58'	147†	12.078	11.480*
Colle Salvetti (a) ..	43°35'	- 1°58'	40*	11.243	10.652	Sassetta	43° 7'	- 1°48'	337	2.659	2.550
Livorno (a)	43°33'	- 2° 8'	3	9.971	8.750	Suvereto	43° 4'	- 1°46'	127	9.295	8.816
Marciana	42°47'	- 2°17'	375†	4.921	4.793					121.990	115.275

Provincia di LUCCA

Altopascio	43°48'	- 1°46'	19	2.961*	2.780	Molazzana	44° 4'	- 2° 2'	474	3.163	2.921
Bagni di Lucca ...	44°	- 1°51'	150	16.735*	15.283	Montecarlo.....	43°51'	- 1°47'	163	1.553*	1.492
Barga	44° 4'	- 1°57'	410	6.653	6.191	Pescaglia	43°57'	- 2° 2'	480*	7.501*	6.993
Borgo a Mozzano .	43°58'	- 1°54'	95*	6.762*	6.261	Piazza al Serchio..	44°10'	- 2° 9'	487†	2.709	2.523
Camaiore	43°56'	- 2° 8'	47	8.457*	7.913	Pietrasanta	43°57'	- 2°13'	20	4.112*	3.808
Camporgiano	44° 9'	- 2° 7'	465*	2.710	2.575	Pieve Fosciana ...	44° 7'	- 2° 2'	369	2.877	2.752
Capannori	43°50'	- 1°52'	16	15.537*	14.943	Porcari	43°50'	- 1°50'	16	1.788	1.698
Carèggine	44° 7'	- 2° 7'	882	2.446	2.294	San Romano.....	44°10'	- 2° 6'	555†	2.604	2.462
Castelnuovo di Gar- fagnana	44° 6'	- 2° 2'	277	2.850	2.676	Seravezza.....	43°59'	- 2°13'	55*	3.980*	3.180
Castiglione di Gar- fagnana	44° 9'	- 2° 2'	541	4.864	4.669	Sillano	44°13'	- 2° 9'	735	6.214	5.482
Coregna Antelmi- nelli	44° 3'	- 1°55'	595	5.249*	4.945	Stazzema	43°59'	- 2° 8'	450†	8.066*	6.427
Forte dei Marmi ..	43°57'	- 2°16'	1	850*	727	Trassilico	44° 2'	- 2° 2'	700†	2.202	2.119
Fosciandora.....	44° 6'	- 1°59'	665†	1.982	1.915	Vagli Sotto	44° 6'	- 2° 9'	600†	4.102	3.775
Galliciano	44° 3'	- 2° 1'	186†	2.400	2.237	Vergemoli	44° 3'	- 2° 4'	619	2.730	2.323
Giuncugnano	44°12'	- 2°12'	854†	1.894	1.827	Viarèggio	43°52'	- 2°12'	2	3.023*	2.467
Lucca	43°50'	- 1°56'	19	18.655*	17.064	Villa Basilica	43°55'	- 1°48'	330†	3.704*	3.662
Massarosa	43°52'	- 2° 6'	16*	6.921*	5.883	Villa Collemandina	44° 9'	- 2° 3'	549	3.481	3.118
Minucciano	44°10'	- 2°14'	697	5.700	5.225					177.435	162.610

Provincia di MACERATA

Acquacanina	43° 1'	+ 0°43'	662	2.756*	2.657	Belforte del Chien- to	43° 9'	+ 0°47'	347	1.592	1.460
Apiro	43°23'	+ 0°40'	516	6.661	6.271	Bolognola	42°59'	+ 0°46'	1.070†	2.512*	2.486
Appignano	43°21'	+ 0°53'	190†	2.270	2.138	Caldarola	43° 8'	+ 0°46'	314	2.909	2.826

NOTA. — Per le cifre contraddistinte da * da † o da (a) vedansi le Avvertenze.

Coordinate geografiche, altimetria e superficie dei Comuni.

C O M U N I	COORDINATE GEOGRAFICHE		ALTI-ME-TRIA m.	SUPERFICIE		C O M U N I	COORDINATE GEOGRAFICHE		ALTI-ME-TRIA m.	SUPERFICIE	
	Latitudine	Longitudine		Terri-toriale ha.	Agraria e Fores. ha.		Latitudine	Longitudine		Terri-toriale ha.	Agraria e Fores. ha.
Camerino	43° 8'	+ 0°37'	655†	12.934*	12.451	Pàusula (a).....	43°14'	+ 1° 3'	255†	6.197	5.630
Camporotondo di Fiastrone	43° 7'	+ 0°48'	331	884	823	Penna San Giovan- ni	43° 3'	+ 0°58'	593	2.800*	2.622
Castelraimondo (a)	43°12'	+ 0°36'	307	6.804*	6.724	Petriolo	43°13,	+ 1°	271	1.563	1.470
Castelsant'angelo .	42°53'	+ 0°42'	780	7.016*	6.816	Pievebovigliana ..	43° 3'	+ 0°37'	439	2.780*	2.533
Cessapalombo	43° 6'	+ 0°48'	447	2.794*	2.682	Pieve Torina	43° 2'	+ 0°35'	470	7.371*	7.188
Cingoli	43°22'	+ 0°45'	631†	14.797	13.808	Piòraco.....	43°10'	+ 0°32'	441	1.988*	1.891
Civitanova Marche	43°19'	+ 1°13'	155	3.620	3.520	Pollenza	43°15'	+ 0°53'	341	3.947	3.676
Colmurano	43° 9'	+ 0°54'	414	1.117	1.047	Porto Civitanova .	43°18'	+ 1°16'	3†	937	634
Esanatòglia	43°15'	+ 0°29'	441†	4.784	4.733	Porto Recanati ...	43°26'	+ 1°12'	5†	1.750	1.565
Fiastra	43° 2'	+ 0°42'	729	5.727*	5.636	Potenza Picena ..	43°22'	+ 1°10'	237	4.821	4.600
Fiordimonte	43° 1'	+ 0°38'	519	2.099*	2.011	Recanati	43°24'	+ 1° 5'	293	10.276	9.600
Fiuminata	43°10'	+ 0°25'	479†	7.639*	7.413	Ripe San Ginèsio..	43° 8'	+ 0°54'	430†	1.003*	960
Gualdo	43° 3'	+ 0°53'	652	2.218*	2.105	San Ginèsio	43° 6'	+ 0°52'	687	7.811*	7.421
Loro Piceno	43°10'	+ 0°57'	435†	3.207*	3.117	San Severino Mar- che	43°13'	+ 0°43'	238	19.490*	18.391
Macerata	43°18'	+ 1°	311	9.273	8.685	Sant'Angelo in Pontano	43° 5'	+ 0°56'	473	2.728*	2.610
Matèlica	43°15'	+ 0°33'	356	8.129*	7.750	Sarnano	43° 2'	+ 0°51'	539†	6.260*	5.847
Mogliano	43°11'	+ 1° 1'	313	2.931	2.825	Sefro	43° 8'	+ 0°29'	497†	4.309*	4.122
Montecassiano....	43°21'	+ 0°59'	215	3.299	3.112	Serrapetrona	43°10'	+ 0°44'	494	3.709*	3.608
Monte Cavallo ...	42°59'	+ 0°32'	653	3.802*	3.743	Serravalle di Chien- ti	43° 4'	+ 0°29'	647	9.699*	9.288
Montecosaro	43°19'	+ 1°11'	252†	2.168	2.005	Tolentino	43°12'	+ 0°49'	224†	9.486	9.020
Montefano	43°24'	+ 0°59'	242†	3.417	3.235	Trèia.....	43°18'	+ 0°51'	342	9.306	8.766
Montelupone	43°20'	+ 1° 6'	272†	3.274	3.073	Urbisàglia	43°11'	+ 0°55'	311	2.280	2.160
Monte San Giusto	43°14'	+ 1° 8'	236†	1.999	1.910	Ùssita.....	42°56'	+ 0°41'	744	5.586*	5.317
Monte San Martino	43° 1'	+ 0°59'	603	1.847*	1.884	Visso.....	42°55'	+ 0°38'	607	9.974*	9.768
Morrovalle	43°18'	+ 1° 7'	246	4.261	4.022						
Mùccia	43° 4'	+ 0°35'	451	2.591*	2.493					277.407	263.957

Provincia di MANTOVA

Acquanegra sul Chiese	45° 9'	- 2° 1'	31	2.825	2.612*	Castelbelforte	45°13'	- 1°33'	27†	2.238	2.144*
Àsola	45°13'	- 2° 2'	42	7.362	7.048*	Castel d'Àrio	45°11'	- 1°28'	24†	2.239	1.993*
Bagnolo San Vito .	45° 5'	- 1°34'	18	4.930	4.313*	Castel Goffredo ...	45°17'	- 1°58'	56	4.217	4.003*
Bigarello	45°12'	- 1°31'	25†	2.704	2.584*	Castellùcchio	45° 9'	- 1°48'	26	4.647	4.477*
Borgoforte	45° 2'	- 1°42'	19†	3.899	3.445*	Castiglione delle Stiviere	45°23'	- 1°57'	103	4.209	4.006*
Borgofranco sul Po	45° 2'	- 1°14'	14*	1.495	1.283*	Cavriana	45°20'	- 1°51'	170	3.673	3.531*
Bòzzolo	45° 6'	- 1°58'	30†	1.886	1.761*	Ceresara	45°15'	- 1°53'	44	3.776	3.658*
Canneto sull'Òglio.	45° 8'	- 2° 4'	34†	2.586	2.394*	Commessaggio....	45° 2'	- 1°54'	22†	1.162	1.093*
Carbonara di Po ..	45° 2'	- 1°13'	14†	1.507	1.271*	Curtatone	45° 7'	- 1°43'	26†	7.392	6.828*
Casalmoro	45°15'	- 2° 2'	47†	1.385	1.329*	Dòsolo	44°57'	- 1°48'	25†	2.584	2.074*
Casaloldo	45°15'	- 1°58'	45	1.679	1.602*	Felònica	44°58'	- 1° 6'	11†	2.253	1.892*
Casalromano	45°12'	- 2° 5'	42†	1.192	1.142*	Gazoldo degli Ippò- liti	45°11'	- 1°52'	35	1.292	1.248*

NOTA. — Per le cifre contraddistinte da * da † o da (a) vedansi le Avvertenze.

Coordinate geografiche, altimetria e superficie dei Comuni.

C O M U N I	COORDINATE GEOGRAFICHE		ALTI-METRIA m.	SUPERFICIE		C O M U N I	COORDINATE GEOGRAFICHE		ALTI-METRIA m.	SUPERFICIE	
	Lati-tudine	Longi-tudine		Terri-toriale ha.	Agraria e Fores. ha.		Lati-tudine	Longi-tudine		Terri-toriale ha.	Agraria e Fores. ha.
Gazzuolo	45° 4'	— 1°52'	24†	2.236	2.050*	Rèvere (a).....	45° 3'	— 1°19'	15	1.415	1.183*
Gòito	45°15'	— 1°46'	30	7.879	7.372*	Rivarolo Mantova-	45° 4'	— 2° 1'	23	2.558	2.422*
Gonzaga	44°57'	— 1°37'	22	4.974	4.697*	Ròdigo	45°12'	— 1°49'	31	4.167	3.965*
Guidizzolo	45°19'	— 1°52'	63†	2.246	2.144*	Roncoferraro	45° 8'	— 1°30'	25	7.334	6.966*
Magnacavallo (a) ..	45°	— 1°16'	11	2.823	2.704*	Roverbella	45°15'	— 1°41'	42†	6.311	6.063*
Mantova	45° 9'	— 1°39'	20	2.161	2.025*	Sabbioneta	44°59'	— 1°57'	18†	3.747	3.536*
Marcara	45° 7'	— 1°55'	24†	5.970	8.511*	San Benedetto Po	45° 2'	— 1°31'	18†	6.991	5.930*
Mariana Mantova-	45°11'	— 1°58'	33	884	835*	San Giacomo delle	44°58'	— 1°25'	16†	1.627	1.561*
Marmirolo	45°13'	— 1°41'	29†	4.217	4.022*	Segnate	45° 9'	— 1°37'	21	4.067	3.799*
Mèdole	45°19'	— 1°56'	62	2.588	2.484*	San Giorgio di-	44°58'	— 1°22'	13†	1.524	1.458*
Mòglia	44°56'	— 1°32'	20	3.156	2.933*	Mantova	45° 5'	— 1°56'	31†	1.699	1.571*
Monzambano.....	45°23'	— 1°45'	88†	2.991	2.809*	San Giovanni del	44°59'	— 1°23'	16	1.317	1.258*
Motteggiana	45° 2'	— 1°41'	20	2.458	2.020*	Dosso	44°55'	— 1°55'	26	10.263	8.857*
Ostiglia	45° 4'	— 1°19'	13	3.979	3.536*	San Martino dal-	44°59'	— 1°20'	13†	1.429	1.368*
Pegognaga	44°59'	— 1°35'	22	4.671	4.418*	l'Argine	44°59'	— 1°23'	16	1.317	1.258*
Pieve di Coriano ..	45° 2'	— 1°20'	16†	1.260	1.037*	Schivenòglia	44°59'	— 1°23'	16	1.317	1.258*
Piùbega	45°13'	— 1°55'	40	1.638	1.575*	Sèrmede	44°45'	— 1° 9'	12†	5.694	5.112*
Poggio Rusco	44°58'	— 1°19'	16†	4.235	4.048*	Serravalle a Po ...	45° 4'	— 1°21'	17†	2.638	2.319*
Pomponeco	44°55'	— 1°51'	23†	1.232	1.073*	Solferino	45°22'	— 1°53'	130*	1.305	1.232*
Ponti sul Mincio ..	45°24'	— 1°46'	113	1.178	1.107*	Sustinente	45° 4'	— 1°26'	17†	2.625	2.344*
Porto Mantovano .	45°11'	— 1°39'	31	4.723	4.310*	Suzzara	44°59'	— 1°42'	20	6.069	5.410*
Quingentole	45° 2'	— 1°24'	16	1.423	1.151*	Viadana	44°55'	— 1°55'	26	10.263	8.857*
Quistello	45°	— 1°28'	17†	4.552	4.245*	Villa Poma.....	44°59'	— 1°20'	13†	1.429	1.368*
Redondesco	45°10'	— 1°56'	30†	1.912	1.836*	Villimpenta	45° 8'	— 1°25'	18†	1.498	1.427*
						Virgilio	45° 7'	— 1°39'	22	3.118	2.921*
						Volta Mantovana .	45°19'	— 1°47'	127†	5.027	4.821*
										233.941	216.196

Provincia di MASSA e CARRARA

Aulla	44°12'	— 2°29'	65	5.979	5.492	Massa	44° 2'	— 2°18'	65†	9.376	5.361
Bagnone.....	44°18'	— 2°27'	245*	7.379	6.514	Montignoso	44° 1'	— 2°16'	90*	1.663	1.633
Carrara.....	44° 4'	— 2°21'	80	7.097	4.445	Mulazzo	44°18'	— 2°33'	350†	6.265	5.761
Càsola in Lunigia-	44°12'	— 2°16'	302	4.253	4.098	Podenzana	44°12'	— 2°30'	270*	1.720	1.631
Comano	44°17'	— 2°19'	530	5.457	4.654	Pontremoli	44°22'	— 2°34'	235*	17.498	16.459
Filattiera	44°19'	— 2°31'	212	4.898	4.263	Tresana	44°15'	— 2°32'	118*	4.429	4.215
Fivizzano	44°14'	— 2°19'	326	17.681	16.318	Villafranca in Lu-	44°17'	— 2°30'	131†	2.949	2.598
Fosdinovo	44° 8'	— 2°25'	500	5.241	5.026	nigiana	44°20'	— 2°42'	725*	8.114	7.891
Licciana (a)	44°15'	— 2°24'	207†	5.596	4.549	Zeri	44°20'	— 2°42'	725*	8.114	7.891
										115.595	100.908

Provincia di MATERA

Accettura.....	40°29'	+ 3°42'	799†	8.927	8.723	Bernalda (a)	40°24'	+ 4°14'	127	2.775	2.622
Aliano	40°18'	+ 3°46'	497†	9.632	8.637	Calciano	40°35'	+ 3°44'	425*	4.868	4.408
Banzi	40°51'	+ 3°33'	568†	8.235	8.112	Cirigliano	40°23'	+ 3°43'	656	1.493	1.435

NOTA. — Per le cifre contraddistinte da * da † o da (a) vedansi le Avvertenze.

Coordinate geografiche, altimetria e superficie dei Comuni.

C O M U N I	COORDINATE GEOGRAFICHE		ALTI-ME-TRIA m.	SUPERFICIE		C O M U N I	COORDINATE GEOGRAFICHE		ALTI-ME-TRIA m.	SUPERFICIE	
	Lati-tudine	Longi-tudine		Terri-toriale ha.	Agraria e Fores. ha.		Lati-tudine	Longi-tudine		Terri-toriale ha.	Agraria e Fores. ha.
Colobraro	40°11'	+ 3°58'	600*	6.591	6.215	Ohveto Lucano ..	40°32'	+ 3°44'	548	3.147	3.019
Craco	40°22'	+ 3°59'	391†	7.628	7.360	Palazzo San Ger-vasio	40°55'	+ 3°32'	483	6.226	6.089
Ferrandina	40°29'	+ 4°	480*	21.547	20.666	Pisticci (a)	40°23'	+ 4° 6'	364†	26.906	25.625
Garaguso	40°32'	+ 3°46'	490	3.862	3.587	Pomarico	40°30'	+ 4° 5'	455†	12.874	12.388
Genzano	40°50'	+ 3°34'	587	20.704	20.339	Rotondella.....	40°10'	+ 4° 4'	576	7.659	6.617
Gorgoglione	40°23'	+ 3°41'	800*	3.423	3.209	Salandra	40°31'	+ 3°51'	598†	7.711	7.386
Grassano	40°38'	+ 3°48'	577†	4.107	3.835	San Giòrgio Luca-no	40° 6'	+ 3°56'	416	3.894	3.242
Gròttole	40°36'	+ 3°56'	481	11.588	11.112	San Mauro Forte .	40°29'	+ 3°48'	565	8.689	8.410
Irsina	40°44'	+ 3°47'	548†	26.221	25.330	Stigliano	40°24'	+ 3°46'	909	20.996	19.712
Matera	40°40'	+ 4° 9'	401†	38.798	38.013	Tricarico	40°37'	+ 3°41'	698†	17.691	17.203
Migliònico	40°34'	+ 4° 2'	466	8.893	8.501	Tursi.....	40°14'	+ 4° 1'	210*	15.693	13.961
Montalbano Jonico	40°17'	+ 4° 6'	292	26.882	25.397	Valsinni	40°10'	+ 3°59'	250*	3.197	2.830
Montescaglioso (a).	40°33'	+ 4°12'	364†	23.324	22.742						
Nova Siri	40° 8'	+ 4° 5'	300	5.168	4.875						
										379.349	361.595

Provincia di MESSINA

Alcara li Fusi	38° 1'	+ 2°14'	380†	6.627*	5.690*	Galati Mamertino .	38° 2'	+ 2°19'	800	3.803*	3.689*
All.....	38° 1'	+ 2°57'	7	2.284	2.162*	Giardini	37°50'	+ 2°49'	5	539	447*
Antillo	37°58'	+ 2°47'	475	4.340	4.192*	Gioiosa Marea	38°10'	+ 2°26'	30*	2.733*	2.581*
Barcellona Pozzo di Getto	38° 8'	+ 2°45'	55	5.888	5.445*	Graniti	37°53'	+ 2°46'	360	996	907*
Basico	38° 3'	+ 2°36'	550	1.198	1.157*	Gualtieri Sicaminò	38° 9'	+ 2°51'	80†	1.436	1.382*
Brolo	38° 9'	+ 2°22'	45	779*	631*	Kaggi	37°51'	+ 2°46'	120	734	679*
Capizzi	37°50'	+ 2° 1'	1.138	7.014*	6.546*	Lanza	37°55'	+ 2°36'	710*	1.530	1.470*
Capo d'Orlando ..	38° 9'	+ 2°17'	15	1.400*	1.237*	Leni	38°33'	+ 2°22'	190†	872*	618*
Capri Leone	38° 5'	+ 2°16'	440	739*	656*	Letojanni Gallodoro	37°52'	+ 2°51'	5†	1.368	1.240*
Caronia	38° 1'	+ 1°50'	302	23.183*	21.595*	Librizzi	38° 5'	+ 2°30'	506†	2.320*	2.235*
Castel di Lucio....	37°53'	+ 1°51'	776	2.952*	2.891*	Lìmina	37°56'	+ 2°49'	575	981	901*
Castell'Umberto ..	38° 4'	+ 2°21'	510†	1.117*	1.062*	Lìpari	38°27'	+ 2°30'	5	8.876*	5.534*
Castroreale	38° 5'	+ 2°45'	394	10.430	9.474*	Longi	38° 1'	+ 2°18'	625†	4.292*	4.138*
Cesarò	37°50'	+ 2°15'	1.160	22.847*	21.352*	Malfa	38°34'	+ 2°22'	90	895*	865*
Condò	38°10'	+ 2°52'	58†	519	494*	Mandanici	38°	+ 2°51'	425	1.165	1.117*
Falcone	38° 7'	+ 2°37'	3†	932	877*	Mazzarrà Sant'Andrea	38° 5'	+ 2°40'	110	660	557*
Ficarra	38° 6'	+ 2°22'	470	1.762*	1.602*	Merì	38° 9'	+ 2°47'	74†	187	147*
Fiumedinisi	38° 1'	+ 2°55'	190	3.599	3.458*	Messina	38°11'	+ 3° 6'	5†	21.155	19.417*
Floresta	37°59'	+ 2°27'	1.265*	3.283*	3.224*	Milazzo	38°13'	+ 2°47'	5†	2.423	2.223*
Forza d'Agrò	37°54'	+ 2°53'	429†	1.733	1.552*	Mirto	38° 5'	+ 2°18'	440	849*	762*
FrancaVilla di Sicilia	37°54'	+ 2°41'	330	8.210	7.726*	Mistretta	37°55'	+ 1°54'	960†	12.322*	12.121*
Frazzanò	38° 4'	+ 2°17'	555	658*	608*	Monforte San Giòrgio	38° 9'	+ 2°55'	260	3.233	2.742*
Furci Siculo	37°57'	+ 2°55'	6*	1.830	1.643*	Mongiuffi Melia ..	37°54'	+ 2°49'	375*	2.543	2.461*
Furnari.....	38° 6'	+ 2°40'	145	1.348	1.263*	Montagnareale ...	38° 7'	+ 2°29'	300	1.610*	1.549*

NOTA. — Per le cifre contraddistinte da * da † o da (a) vedansi le Avvertenze.

Coordinate geografiche, altimetria e superficie dei Comuni.

COMUNI	COORDINATE GEOGRAFICHE		ALTI-METRIA m.	SUPERFICIE		COMUNI	COORDINATE GEOGRAFICHE		ALTI-METRIA m.	SUPERFICIE	
	Latitudine	Longitudine		Terri-toriale ha.	Agraria e Fores. ha.		Latitudine	Longitudine		Terri-toriale ha.	Agraria e Fores. ha.
Montalbano di Eli- cona	38° 1'	+ 2°33'	907†	6.746	6.512*	San Piero Patti ...	38° 3'	+ 2°30'	440	4.170*	3.762*
Motta Camastra ..	37°53'	+ 2°43'	400	2.529	2.434*	San Salvatore di Fitalia	38° 4'	+ 2°19'	615†	1.694*	1.450*
Motta d'Affermo ..	37°58'	+ 1°51'	660*	1.533*	1.449*	Santa Domenica Vittoria	37°54'	+ 2°30'	1.000	2.138*	1.987*
Naso	38° 7'	+ 2°20'	497†	3.833*	3.518*	Sant'Agata di MI- litello (a)	38° 4'	+ 2°11'	25	9.895*	9.316*
Novara di Sicilia ..	38°	+ 2°40'	680	9.077	8.299*	Santa Lucia del Mela	38° 8'	+ 2°49'	250	8.094*	7.532*
Oliveri	38° 7'	+ 2°36'	3†	1.030*	985*	Santa Marina Sali- na	38°33'	+ 2°25'	10	873*	786*
Pace del Mela	38°10'	+ 2°51'	151†	1.410*	1.282*	Sant'Angelo di Bro- lo	38° 6'	+ 2°25'	380†	2.915*	2.732*
Pagliara	37°59'	+ 2°54'	190	1.413	1.280*	Santa Teresa di Ri- va	37°56'	+ 2°55'	6	5.029	4.630*
Patti	38° 8'	+ 2°30'	153†	4.854*	4.374*	Santo Stefano di Camastra	38°	+ 1°53'	70	2.158*	1.973*
Pettineo	37°57'	+ 1°50'	353	2.756*	2.620*	Scaletta Zanglea ..	38° 2'	+ 3°	8	1.518	1.437*
Piraino	38° 9'	+ 2°24'	416	1.810*	1.674*	Sinagra	38° 5'	+ 2°23'	300†	2.307*	2.190*
Racchja	38° 3'	+ 2°27'	650†	2.515*	2.386*	Spadafora	38°13'	+ 2°55'	6	1.747	1.573*
Reitano	37°58'	+ 1°53'	375	1.348*	1.201*	Taormina	37°50'	+ 2°49'	250†	2.958	2.747*
Roccalumera	37°58'	+ 2°56'	10†	2.195	2.021*	Torregrotta	38°11'	+ 2°54'	48†	421	369*
Roccalvaldina....	38°10'	+ 2°55'	341†	654	609*	Tortorici	38° 1'	+ 2°22'	490	6.678*	6.520*
Roccella Valdèmo- ne	37°55'	+ 2°33'	813	4.098	3.923*	Tripi	38° 2'	+ 2°38'	460†	5.438	5.214*
Rometta	38°10'	+ 2°57'	480	3.249	2.909*	Tusa	37°58'	+ 1°47'	613	4.293*	3.945*
San Filippo del Me- la	38°10'	+ 2°49'	123†	931	893*	Ucria	38° 2'	+ 2°25'	750	2.696*	2.571*
San Fratello	38° 1'	+ 2° 8'	670	7.948*	7.003*	Villafranca Tirrena	38°14'	+ 2°58'	22	4.094*	3.830*
San Pier Niceto ..	38° 9'	+ 2°54'	294	3.630	3.521*						
										324.919	299.775

Provincia di MILANO

Abbadia Cerreto ..	45°18'	- 2°51'	64	611	567	Bernate Ticino ...	45°28'	- 3°38'	130	1.223	1.107
Abbiategrosso ...	45°23'	- 3°32'	120	4.673	4.112	Bertònico	45°14'	- 2°47'	63	2.109	1.869
Agrate Brianza ...	45°34'	- 3° 6'	162	1.133	1.067	Besana in Brianza.	45°42'	- 3° 9'	336†	1.569	1.458
Aicuzio	45°38'	- 3° 2'	224*	255	237	Besate	45°18'	- 3°29'	104	1.226	1.053
Albairate	45°25'	- 3°30'	125	1.483	1.399	Biassono	45°37'	- 3°10'	202	487	466
Albate	45°39'	- 3°11'	233	288	258	Binasco	45°20'	- 3°21'	101	389	350
Arconate	45°32'	- 3°36'	178	1.446	1.378	Boffalora d'Adda ..	45°21'	- 2°57'	78	812	736
Areore	45°37'	- 3° 7'	193	789	740	Boffalora sopra Ti- cino	45°28'	- 3°37'	142†	739	651
Arese	45°32'	- 3°22'	160†	660	626	Bollate	45°32'	- 3°20'	154†	1.597	1.474
Arluno	45°30'	- 3°30'	156	1.232	1.153	Borghetto Lodigia- no	45°12'	- 2°57'	68	2.342	2.197
Assago	45°24'	- 3°19'	110†	812	754	Borgo Littòrio ...	45°16'	- 3° 1'	77	759	699
Barèggio	45°28'	- 3°27'	138†	1.124	1.062	Bovisio	45°36'	- 3°18'	188	499	443
Barlassina	45°39'	- 3°19'	227	291	250	Brèmbio	45°12'	- 2°52'	67	1.686	1.572
Basiano	45°34'	- 2°59'	162†	466	443	Bresso	45°32'	- 3°15'	142	340	301
Basiglio	45°21'	- 3°17'	97	846	799	Briosco	45°42'	- 3°12'	271†	658	597
Bellinzago Lom- bardo	45°32'	- 3°	129†	451	419	Brughèrio	45°33'	- 3° 9'	144	1.032	941
Bellusco	45°37'	- 3° 2'	214	644	612	Bubbiano	45°19'	- 3°26'	106†	301	282
Bernareggio	45°38'	- 3° 2'	234	586	545	Buccinasco	45°24'	- 3°20'	112†	1.200	1.113*

NOTA. — Per le cifre contraddistinte da * da † o da (a) vedansi le Avvertenze.

Coordinate geografiche, altimetria e superficie dei Comuni.

COMUNI	COORDINATE GEOGRAFICHE		ALTIMETRIA m.	SUPERFICIE		COMUNI	COORDINATE GEOGRAFICHE		ALTIMETRIA m.	SUPERFICIE	
	Latitudine	Longitudine		Terri- toriale ha.	Agraria e Fores. ha.		Latitudine	Longitudine		Terri- toriale ha.	Agraria e Fores. ha.
Lazzate	45°40'	— 3°22'	260†	527	493	Nova Milanese ...	45°35'	— 3°15'	175†	584	541
Legnano	45°35'	— 3°32'	199	1.765	1.465*	Novate Milanese .	45°32'	— 3°18'	148†	545	498
Lentate sul Sèveso	45°40'	— 3°19'	250†	1.406	1.319	Noviglio	45°21'	— 3°23'	107†	1.550	1.462
Lesmo	45°38'	— 3° 8'	241†	515	475	Opera	45°22'	— 3°14'	99	752	704
Limbiate	45°36'	— 3°19'	186†	1.227	1.133	Orio Litta	45° 9'	— 2°53'	63†	979	894
Linate al Lam- bro (a)	45°26'	— 3°10'	107	1.201	1.100*	Ornago	45°35'	— 3° 2'	193†	583	549
Liscate	45°28'	— 3° 2'	115†	922	874	Ospedaletto Lodi- giano	45°10'	— 2°52'	64	842	789
Lissone	45°36'	— 3°12'	191†	927	786	Ossago	45°14'	— 2°54'	71†	1.171	1.101
Livraga	45°11'	— 2°54'	67†	1.215	1.123	Ossona	45°30'	— 3°33'	156†	601	567
Locate di Triulzi	45°21'	— 3°13'	97†	1.225	1.152	Özzero	45°21'	— 3°31'	107	1.098	1.041
Lodi	45°18'	— 2°56'	80†	4.142	3.639	Paderno Dugnano.	45°34'	— 3°17'	164†	1.407	1.309
Lodi Vecchio	45°18'	— 3° 2'	82	1.590	1.492	Pantigliate.....	45°26'	— 3° 5'	104†	574	538
Maccastorna	45° 8'	— 2°35'	45†	585	484	Parabiago	45°33'	— 3°30'	180†	1.417	1.279
Machèrio	45°38'	— 3°11'	208†	321	291	Paullo.....	45°25'	— 3° 3'	97†	897	803
Magenta	45°27'	— 3°34'	138†	2.175	1.970	Pero	45°30'	— 3°22'	144†	501	463
Magnago	45°34'	— 3°39'	198	1.677	1.589	Peschiera Borro- meo (a)	45°26'	— 3° 7'	103†	1.148	1.054
Mairago	45°15'	— 2°52'	69†	1.133	1.053	Pessano	45°33'	— 3° 4'	151	662	620
Maleo	45°10'	— 2°41'	58†	2.006	1.882	Pieve Emanuele ..	45°21'	— 3°15'	98†	1.306	1.222
Marcallo con Cas- one	45°29'	— 3°34'	147†	807	765	Pieve Fissiraga ...	45°15'	— 2°59'	76	1.211	1.141
Marudo	45°15'	— 3° 4'	77†	425	397	Pioltello	45°30'	— 3° 7'	123†	1.316	1.231
Masate	45°34'	— 2°59'	148†	432	409	Pogliano Milanese.	45°32'	— 3°27'	162†	466	437
Massalengo	45°15'	— 2°57'	76†	848	786	Pozzo d'Adda	45°34'	— 2°57'	165*	422	403
Meda	45°39'	— 3°17'	243†	834	749	Pozzuolo Martesa- na	45°30'	— 3° 0'	121†	1.239	1.166
Mediglia	45°23'	— 3° 7'	92	2.216	2.072	Pregnana Milanese	45°31'	— 3°26'	154*	487	464
Melegnano	45°21'	— 3° 7'	88	439	370	Renate Veduggio .	45°43'	— 3°10'	314*	637	587
Meleti	45° 7'	— 2°37'	46†	741	685	Rescaldina	45°36'	— 3°30'	221†	818	753
Melzo	45°29'	— 3° 1'	118	961	887	Rho	45°31'	— 3°24'	158†	2.232	2.030
Merlino.....	45°26'	— 3° 1'	101†	1.100	998	Robecchetto con Induno	45°31'	— 3°41'	172	1.399	1.230
Mesero	45°30'	— 3°36'	156†	567	539	Robecco sul Navli- glio	45°26'	— 3°33'	129	2.020	1.865
Mezzago	45°37'	— 3° 0'	219	420	396	Ròdano	45°28'	— 3° 6'	114†	1.291	1.212
Milano (a)	45°27'	— 3°15'	122†	18.832	14.636	Roncello.....	45°36'	— 2°59'	196	315	304
Misinto	45°39'	— 3°22'	249†	511	481	Ronco Briantino .	45°39'	— 3° 2'	246	300	278
Montanaso Lom- bardo	45°20'	— 2°58'	83*	969	892	Rosate	45°21'	— 3°26'	107	1.862	1.751
Monza	45°35'	— 3°10'	162†	3.155	2.449	Rozzano	45°22'	— 3°18'	103	1.229	1.115
Morimondo	45°21'	— 3°29'	109†	2.625	2.482	Salerano sul Lam- bro	45°17'	— 3° 4'	77	431	395
Motta Visconti ...	45°17'	— 3°27'	100†	982	884	San Colombano al Lambro	45°10'	— 2°57'	80	1.630	1.511
Muggiò	45°35'	— 3°13'	186†	558	507	San Donato Mila- nese (a)	45°25'	— 3°11'	102†	622	581
Mulazzano	45°22'	— 3° 3'	91†	1.558	1.420	San Fiorano	45° 8'	— 2°43'	56†	891	841
Nerviano	45°33'	— 3°28'	175†	1.336	1.236	San Giòrgio su Le- gnano	45°34'	— 3°32'	198†	223	188
Nosate	45°33'	— 3°43'	177	622	550	San Giuliano Mila- nese	45°23'	— 3°10'	97	3.101	2.907

NOTA. — Per le cifre contraddistinte da * da † o da (a) vedansi le Avvertenze.

Coordinate geografiche, altimetria e superficie dei Comuni.

C O M U N I	COORDINATE GEOGRAFICHE		ALTI-ME-TRIA m.	SUPERFICIE		C O M U N I	COORDINATE GEOGRAFICHE		ALTI-ME-TRIA m.	SUPERFICIE	
	Lati-tudine	Longi-tudine		Terri-toriale ha.	Agraria e Fores. ha.		Lati-tudine	Longi-tudine		Terri-toriale ha.	Agraria e Fores. ha.
Burago di Mòlgora	45°35' — 3° 4'	182†	344	324	Cesate.....	45°35' — 3°22'	194†	566	543		
Buscate	45°32' — 3°38'	178†	779	733	Cinisello Balsamo .	45°33' — 3°13'	157*	1.268	1.136		
Busnago	45°36' — 2°59'	210†	534	558	Cislano	45°26' — 3°27'	128†	1.480	1.398		
Bùssero	45°32' — 3° 4'	142	457	432	Codogno	45° 9' — 2°44'	58	2.076	1.881		
Busto Garolfo	45°32' — 3°34'	184	1.576	1.488	Cogliate	45°38' — 3°22'	236†	697	655		
Calvignasco	45°20' — 3°26'	105*	186	170	Cologno Monzese..	45°31' — 3°10'	131†	841	794		
Camairago	45°12' — 2°43'	56	1.257	1.136	Colturano.....	45°22' — 3° 7'	92*	424	398		
Cambiago	45°34' — 3° 1'	153†	728	692	Comazzo	45°26' — 2°59'	99†	1.270	1.120		
Camparada	45°39' — 3° 7'	243†	162	153	Concorezzo	45°35' — 3° 7'	171†	937	868		
Canegrate	45°34' — 3°31'	192†	533	495	Corbetta.....	45°27' — 3°31'	140†	1.876	1.768		
Cantonale	45° 9' — 2°55'	54	175	157	Cormano	45°32' — 3°16'	146	451	418		
Caponago	45°33' — 3° 4'	156*	503	474	Cornaredo	45°30' — 3°25'	146†	1.093	1.026		
Carate Brianza ...	45°40' — 3°12'	256†	986	881	Cornate d'Adda...	45°38' — 2°59'	236†	1.372	1.256		
Carnate	45°39' — 3° 4'	232†	352	324	Corneghiano Lau-dense	45°17' — 2°57'	77†	563	516		
Carpiano	45°20' — 3°10'	91†	1.720	1.613	Corno Giòvine ...	45° 8' — 2°41'	50	989	911		
Carugate	45°33' — 3° 6'	149	549	508	Cornovècchio.....	45° 8' — 2°39'	52	645	579		
Casaletto Lodigia-no	45°17' — 3° 5'	80	985	922	Correzzana.....	45°39' — 3° 9'	255†	253	243		
Casalmatocco.....	45°21' — 3° 4'	88	472	446	Còrsico	45°25' — 3°20'	116†	541	471		
Casalpusterlengo .	45°10' — 2°48'	61†	2.554	2.344	Corte Palàsio	45°18' — 2°53'	69	1.546	1.417		
Casarile	45°19' — 3°20'	98	728	678	Crespiatica.....	45°21' — 2°53'	76	700	656		
Caselle Landi ...	45° 6' — 2°39'	44	2.648	2.581	Cuggiono	45°30' — 3°38'	157†	1.476	1.313		
Caselle Lurani ...	45°16' — 3° 5'	80	750	702	Cusago	45°26' — 3°25'	126	1.147	1.096		
Casorezzo	45°31' — 3°33'	169†	660	628	Cusano Milanino .	45°33' — 3°16'	151†	306	255		
Cassano d'Adda ..	45°31' — 2°55'	133†	1.866	1.636	Dèzio	45°37' — 3°14'	196	1.481	1.345		
Cassina de' Pecchi.	45°31' — 3° 5'	130	713	663	Dresano	45°22' — 3° 5'	92†	349	330		
Cassinetta di Luga-gnano	45°25' — 3°32'	126†	338	306	Fòmbio	45° 8' — 2° 46'	56†	741	698		
Castano Primo ...	45°33' — 3°40'	182†	2.047	1.906	Gaggiano	45°24' — 3°25'	116	2.658	2.479		
Castelnovo Bocca d'Adda	45° 6' — 2°35'	49	2.063	1.647	Galgagnano	45°21' — 3°	86†	604	555		
Castiglione d'Adda	45°13' — 2°45'	60†	1.100	1.017	Garbagnate Mila-nese	45°34' — 3°22'	179	885	823		
Castiraga Vidardo.	45°15' — 3° 2'	74*	524	482	Gessate.....	45°33' — 3° 1'	147†	775	733		
Cavacurta	45°11' — 2°42'	60†	677	635	Giussano	45°41' — 3°14'	267	1.032	947		
Cavenago d'Adda .	45°17' — 2°51'	73†	1.598	1.437	Gorgonzola	45°31' — 3° 2'	133	1.071	988		
Cavenago di Brian-za	45°35' — 3° 2'	176†	444	420	Graffignana	45°12' — 2°59'	68†	1.077	1.019		
Ceriano Laghetto .	45°37' — 3°22'	216†	700	656	Grezzago	45°35' — 2°57'	180†	249	232		
Cernusco sul Naviglio	45°31' — 3° 7'	133†	1.336	1.211	Guardamiglio	45° 6' — 2°46'	49†	1.008	871		
Cerro al Lambro ..	45°19' — 3° 6'	84	1.022	943	Gudo Visconti ...	45°22' — 3°27'	111†	595	563		
Cerro Maggiore ...	45°35' — 3°30'	206	1.024	958*	Inveruno	45°30' — 3°36'	161†	1.216	1.148		
Cervignano d'Adda	45°22' — 3° 1'	87†	416	373	Inzago	45°32' — 2°58'	138†	1.211	1.141		
Cesano Boscone...	45°26' — 3°21'	120	399	376	Lacchiarella.....	45°19' — 3°18'	98†	2.405	2.260		
Cesano Maderno ..	45°37' — 3°18'	198	1.138	1.015	Lainate	45°34' — 3°25'	176	1.266	1.199		

NOTA. — Per le cifre contraddistinte da * da † o da (a) vedansi le Avvertenze.

Coordinate geografiche, altimetria e superficie dei Comuni.

COMUNI	COORDINATE GEOGRAFICHE		ALTI-METRIA m.	SUPERFICIE		COMUNI	COORDINATE GEOGRAFICHE		ALTI-METRIA m.	SUPERFICIE	
	Latitudine	Longitudine		Territoriale ha.	Agraria e Fores. ha.		Latitudine	Longitudine		Territoriale ha.	Agraria e Fores. ha.
San Martino in Strada	45°16'	— 2°55'	73†	1.295	1.194	Tribiano	45°24'	— 3° 4'	94	656	617
San Rocco al Porto	45° 4'	— 2°45'	47†	3.084	2.712	Truggio	45°39'	— 3°11'	231	843	781
Sant'Angelo Lodigiano	45°14'	— 3° 2'	75	1.992	1.810	Trucazzano	45°29'	— 2°59'	109	2.216	2.057
Santo Stefano Lodigiano	45° 7'	— 2°42'	48†	1.031	899	Turano Lodigiano	45°15'	— 2°49'	68	1.708	1.581
Santo Stefano Ticino	45°29'	— 3°32'	153	504	479	Turbigo	45°31'	— 3°43'	146	792	662
San Vittore Olona.	45°35'	— 3°30'	197†	347	290	Usmate Velate ...	45°39'	— 3° 6'	219	1.111	1.054
San Zenone al Lambro	45°19'	— 3° 5'	86†	780	676	Valera Fratta.....	45°15'	— 3° 7'	79†	820	775
Secugnago	45°13'	— 2°51'	68†	669	624	Vanzago	45°31'	— 3°27'	161†	611	575
Sedriano.....	45°29'	— 3°28'	145†	783	737	Vaprio d'Adda ...	45°34'	— 2°55'	161†	707	634
Segrate	45°29'	— 3° 9'	116†	1.744	1.634*	Varedo	45°35'	— 3°17'	180	461	424
Senago	45°34'	— 3°19'	176†	861	807	Vedano al Lambro	45°36'	— 3°10'	187	203	180
Senna Lodigiana .	45° 8'	— 2°51'	62†	2.619	2.322	Verano Brianza ..	45°41'	— 3°13'	260†	348	318
Seregno	45°39'	— 3°14'	224†	1.294	1.155	Vermezzo.....	45°23'	— 3°28'	119†	600	565
Sesto San Giovanni	45°32'	— 3°12'	137	1.228	767	Vernate	45°18'	— 3°23'	103	1.464	1.365
Settala	45°27'	— 3° 3'	108	1.762	1.669	Vignate	45°29'	— 3° 4'	120*	866	823
Sèttimo Milanese .	45°23'	— 3°23'	134	1.084	1.023	Villanova del Sillaro	45°14'	— 2°58'	69†	1.379	1.299
Sèveso	45°38'	— 3°18'	207†	725	639	Villasanta	45°36'	— 3° 8'	173†	495	441
Solaro	45°37'	— 3°22'	207†	662	625	Villavesco	45°20'	— 3° 2'	85†	1.622	1.512
Somàglia	45° 8'	— 2°48'	57†	2.099	1.956	Vimercate	45°36'	— 3° 4'	194	2.070	1.917
Sòrdio.....	45°20'	— 3° 4'	85†	281	261	Vimodrone.....	45°30'	— 3°10'	128†	474	406
Sòvico	45°38'	— 3°11'	221†	324	296	Vittuone.....	45°29'	— 3°30'	146†	596	549
Subiate	45°37'	— 3° 2'	221†	528	501	Vizzolo Predabissi	45°21'	— 3° 6'	89†	567	530
Terranuova dei Passerini	45°12°	— 2°47'	62†	1.145	1.052	Zelo Buon Pèrsico.	45°24'	— 3° 1'	95†	1.859	1.671
Trezzano Rosa ...	45°34'	— 2°57'	170†	349	332	Zelo Surrigone....	45°23'	— 3°28'	113†	440	416
Trezzano sul Naviglio	45°25'	— 3°22'	116†	1.070	1.002	Zibido San Giacomo	45°22'	— 3°20'	103†	2.457	2.299
Trezzo sull'Adda .	45°36'	— 2°56'	187	1.285	1.133					276.138	250.734

Provincia di MODENA

Bastiglia	44°43'	— 1°27'	27†	1.052	995	Fiorano Modenese.	44°32'	— 1°38'	119	2.639	2.338
Bomporto	44°43'	— 1°24'	25†	3.911	3.716	Fiumalbo	44°10'	— 1°48'	943	4.942	4.520
Campogalliano ...	44°41'	— 1°36'	43	3.529	3.303	Formigine	44°34'	— 1°36'	82†	4.698	4.401
Camposanto	44°47'	— 1°18'	20†	2.269	2.163	Frassinoro	44°17'	— 1°52'	1.081†	9.593	9.101
Carpi	44°46'	— 1°34'	28	13.166	12.557	Guiglia	44°25'	— 1°29'	481†	4.900	4.351
Castelfranco dell'Emilia	44°35'	— 1°24'	42	10.247	9.706	Lama Mocogno ...	44°18'	— 1°43'	812	6.380	6.173
Castelnuovo Rangone	44°32'	— 1°30'	69	2.261	2.142	Maranello.....	44°31'	— 1°35'	189†	3.274	2.807
Castelvetro di Modena	44°30'	— 1°30'	152	4.972	4.672	Marano sul Panaro	44°27'	— 1°29'	145*	4.517	3.902
Cavezzo	44°50'	— 1°25'	24	2.683	2.540	Medolla	44°50'	— 1°23'	22	2.681	2.551
Concordia sulla Secchia	44°54'	— 1°28'	22†	4.119	3.886	Mirandola	44°53'	— 1°23'	18	13.713	13.095
Fanano.....	44°12'	— 1°39'	640†	8.992	8.281	Modena	44°38'	— 1°31'	35	18.363	16.833
Finale nell'Emilia.	44°50'	— 1° 9'	15†	10.472	9.998	Monfestino in Serra Mazzoni	44°25'	— 1°39'	791	9.332	9.057

NOTA. — Per le cifre contraddistinte da * da † o da (a) vedansi le Avvertenze.

Coordinate geografiche, altimetria e superficie dei Comuni.

COMUNI	COORDINATE GEOGRAFICHE		ALTIMETRIA m.	SUPERFICIE		COMUNI	COORDINATE GEOGRAFICHE		ALTIMETRIA m.	SUPERFICIE	
	Latitudine	Longitudine		Territoriale ha.	Agraria e Fores. ha.		Latitudine	Longitudine		Territoriale ha.	Agraria e Fores. ha.
Montecreto	44°14'	— 1°44'	868†	3.114	2.908	San Felice sul Panaro	44°50'	— 1°18'	19	5.150	4.892
Monteflorino	44°21'	— 1°50'	796	10.578	10.005	San Fossidònio ...	44°53'	— 1°27'	20	1.704	1.610
Montese	44°16'	— 1°30'	841	8.080	7.505	San Pròspero.....	44°47'	— 1°26'	22†	3.444	3.279
Nonantola	44°40'	— 1°24'	24†	5.540	5.294	Sassuolo	44°32'	— 1°40'	123	3.869	3.267
Novi di Mòdena...	44°53'	— 1°33'	21†	5.172	4.943	Savignano sul Panaro	44°28'	— 1°24'	190†	2.538	2.129
Pavullo nel Frignano	44°20'	— 1°37'	682	14.411	13.232	Sestola	44°13'	— 1°40'	1.020	5.243	4.951
Pievepèlago	44°12'	— 1°49'	761	7.644	6.952	Soliera	44°44'	— 1°31'	29	5.108	4.865
Polinago.....	44°20'	— 1°43'	810†	5.384	5.087	Spilamberto.....	44°31'	— 1°25'	69	2.952	2.617
Prignano sulla Sèchia	44°26'	— 1°46'	555*	8.051	6.996	Vignola	44°28'	— 1°26'	125	2.290	2.036
Ravarino	44°43'	— 1°21'	23†	2.853	2.696	Zocca	44°20'	— 1°27'	758	6.911	6.655
Riolunato	44°13'	— 1°48'	705†	4.517	4.059						
San Cesàrio sul Panaro	44°33'	— 1°25'	54†	2.737	2.391						
										269.995	251.507

Provincia di NÀPOLI

Acerra	40°56'	+ 1°55'	27	5.408	5.209	Casamarciano	40°55'	+ 2° 6'	75	809	790
Afragola	40°55'	+ 1°51'	43	1.805	1.712	Casamicciola	40°44'	+ 1°27'	29	560	495
Agòrola	40°37'	+ 2° 5'	656*	1.962	1.884	Casandrino	40°56'	+ 1°47'	59†	325	306
Albanova	41°	+ 1°40'	17†	3.256	3.094	Caserta	41° 4'	+ 1°52'	68†	6.708	6.287
Arienzo San Felice	41° 1'	+ 2° 2'	120*	3.963	3.757	Càsola di Nàpoli ..	40°41'	+ 2° 5'	174*	257	244
Arzano	40°54'	+ 1°49'	75*	468	437	Casòria	40°54'	+ 1°50'	70†	1.359	1.269
Atella di Nàpoli...	40°57'	+ 1°48'	35	2.085	1.990	Castel di Sasso....	41°12'	+ 1°50'	300	2.032	1.984
Aversa	40°58'	+ 1°45'	39†	2.938	2.727	Castellammare di Stàbia	40°42'	+ 2° 2'	4	1.771	1.557
Bàcoli	40°47'	+ 1°37'	28	1.329	1.082	Castello di Cisterna	40°54'	+ 1°57'	40	397	381
Bàia e Latina.....	41°18'	+ 1°47'	110	2.450	2.339	Castelmorrone ...	41° 7'	+ 1°54'	249	2.535	2.447
Barano d'Ischia...	40°42'	+ 1°28'	210†	1.107	1.001	Castel Volturno...	41° 2'	+ 1°29'	2	7.223	6.736
Brusciano	40°55'	+ 1°58'	27*	564	541	Cèrcola	40°51'	+ 1°54'	80	724	598
Caianello	41°18'	+ 1°35'	365*	1.563	1.503	Cervino	41° 2'	+ 1°58'	152†	796	755
Caivano	40°57'	+ 1°51'	26	2.711	2.592	Cesa	40°57'	+ 1°46'	40	279	259
Calvi Risorta	41°12'	+ 1°41'	122	1.588	1.542	Cicciano	40°57'	+ 2° 5'	56	707	665
Calvizzano	40°54'	+ 1°44'	134	391	368	Cimitile	40°56'	+ 2° 4'	37	282	259
Camigliano	41°10'	+ 1°45'	73†	1.993	1.930	Comiziano	40°57'	+ 2° 5'	64	243	220
Camposano	40°57'	+ 2° 4'	46†	322	311	Conca della Campania	41°20'	+ 1°32'	410†	2.660	2.559
Cancello ed Arnone	41° 4'	+ 1°34'	7†	4.922	4.688	Crispano.....	40°57'	+ 1°50'	31	225	211
Capri	40°32'	+ 1°47'	175	1.036	848	Fertilia	41°	+ 1°44'	25†	1.608	1.516
Càpua	41° 6'	+ 1°45'	23	7.428	6.961	Forio	40°44'	+ 1°24'	18	1.285	1.155
Carbonara di Nola	40°52'	+ 2° 7'	205	353	339	Formicola	41°12'	+ 1°46'	196	1.739	1.707
Cardito	40°56'	+ 1°50'	33	316	286	Francolise	41°11'	+ 1°36'	90	4.075	3.948
Carinola	41°11'	+ 1°31'	99	10.571	10.261	Frattamaggiore...	40°56'	+ 1°49'	42	533	481
Casalba	41° 3'	+ 1°49'	37	945	874	Frattaminore	40°57'	+ 1°49'	37	199	178
Casalnuovo di Nàpoli	40°54'	+ 1°53'	26	775	718	Frignano	40°53'	+ 1°43'	29†	1.925	1.818

NOTA. — Per le cifre contraddistinte da * da † o da (a) vedansi le Avvertenze.

Coordinate geografiche, altimetria e superficie dei Comuni.

C O M U N I	COORDINATE GEOGRAFICHE		ALTI-ME-TRIA m.	SUPERFICIE		C O M U N I	COORDINATE GEOGRAFICHE		ALTI-ME-TRIA m.	SUPERFICIE	
	Lati-tudine	Longi-tudine		Terri-toriale ha.	Agraria e Fores. ha.		Lati-tudine	Longi-tudine		Terri-toriale ha.	Agraria e Fores. ha.
Galluccio	41°21'	+ 1°30'	371	3.195	3.088	Pròcida	40°45'	+ 1°34'	25*	414	344
Giuliano in Cam-pania	40°55'	+ 1°45'	97†	9.440	8.999	Qualiano	40°55'	+ 1°41'	101†	704	677
Gragnano	40°41'	+ 2° 4'	125†	1.849	1.752	Recale	41° 3'	+ 1°51'	39†	322	299
Grazzanise	41° 5'	+ 1°38'	12†	4.699	4.343	Resina	40°48'	+ 1°53'	40†	1.964	1.182
Grumo Nevano...	40°56'	+ 1°48'	51	291	266	Riardo	41°15'	+ 1°42'	166†	1.658	1.617
Ìschia	40°44'	+ 1°30'	5	805	707	Rocca d'Evandro.	41°23'	+ 1°27'	210*	4.908	4.752
Lacco Ameno...	40°44'	+ 1°26'	7	207	185	Roccamonfina...	41°17'	+ 1°31'	610*	3.094	3.004
Lèttère	40°42'	+ 2° 5'	375*	1.203	1.175	Roccarainola ...	40°58'	+ 2° 6'	98†	3.153	3.055
Liberi	41°13'	+ 1°50'	493*	1.741	1.705	Roccaromana ...	41°16'	+ 1°46'	190*	2.706	2.660
Livèri	40°54'	+ 2° 6'	80*	263	246	Rocchetta e Croce.	41°14'	+ 1°42'	463†	1.291	1.260
Maddaloni	41° 2'	+ 1°55'	73†	3.986	3.811	San Gennaro Ve-suviano	40°51'	+ 2° 4'	56†	697	654
Marano di Nàpoli.	40°53'	+ 1°44'	160*	2.963	2.832	San Giòrgio a Cre-mano	40°49'	+ 1°52'	53	411	367
Marcianise	41° 2'	+ 1°50'	33	3.427	3.219	San Giuseppe Ve-suviano	40°50'	+ 2° 3'	101	1.409	1.239
Mariglianella ...	40°55'	+ 1°59'	27†	322	305	San Pàolo Bel Sito	40°54'	+ 2° 5'	50†	297	277
Marigliano	40 55'	+ 2°	30†	2.259	2.123	San Pietro Infine..	41°26'	+ 1°30'	220†	1.410	1.373
Marzano Àppio...	41°18'	+ 1°35'	318*	2.824	2.719	San Sebastiano al Vesuvio	40°50'	+ 1°55'	173	876	802
Massalubrense ...	40 36'	+ 1°53'	120†	1.971	1.740	Santa Maria a Vico	41° 1'	+ 2° 1'	80*	1.214	1.152
Melito di Nàpoli..	40°55'	+ 1°46'	89†	372	342	Santa Maria Càpua Vètere	41° 4'	+ 1°48'	36	3.921	3.619
Mignano	41°24'	+ 1°31'	150	5.294	5.157	Santa Maria la Fos-sa	41° 5'	+ 1°40'	16†	2.952	2.783
Mondragone.	41° 6'	+ 1°26'	6	5.442	5.232	Sant'Anastàsia ...	40°51'	+ 1°57'	150*	1.876	1.755
Monte di Pròcida.	40°47'	+ 1°35'	71*	365	327	Sant'Antimo	40°56'	+ 1°47'	51†	584	538
Mugnano di Nàpoli	40°54'	+ 1°45'	125†	527	492	Sant'Antonio Aba-te	40°43'	+ 2° 5'	20	787	750
Nàpoli (a).....	40°51'	+ 1°47'	17	11.734	9.846*	San Vitaliano	40°55'	+ 2° 1'	30†	530	505
Nola	40°55'	+ 2° 4'	40†	3.900	3.601	Saviano	40°54'	+ 2° 3'	30†	1.378	1.312
Ottaiano (a).....	40°50'	+ 2° 1'	190	1.985	1.608	Scisciano	40°54'	+ 2° 1'	33	546	521
Palma Campània.	40°52'	+ 2° 6'	66	2.078	1.982	SerraraFontana ..	40°42'	+ 1°26'	366	669	610
Parete	40°57'	+ 1°42'	62	572	546	Sessa Aurunca....	41°14'	+ 1°28'	203†	19.808	19.113
Pietramelara ...	41°16'	+ 1°44'	130	2.390	2.328	Somma Vesuviana	40°52'	+ 1°59'	151	3.074	2.930
Pietravairano	41°19'	+ 1°42'	250	3.323	3.188	Sorrento	40°37'	+ 1°55'	50†	2.354	2.115
Pignataro Maggiore	41°11'	+ 1°43'	80	4.321	4.208	Sparanise	41°11'	+ 1°38'	70†	1.873	1.809
Pimonte	40°40'	+ 2° 3'	415	1.247	1.201	Striano	40°48'	+ 2° 7'	21	758	732
Poggiomarino ...	45°47'	+ 2° 5'	30†	1.061	1.008	Teano	41°15'	+ 1°36'	196†	8.868	8.576
Pollena Tròcchia..	40°51'	+ 1°55'	149†	811	738	Terzigno.....	40 48'	+ 2° 2'	104†	2.351	1.713
Pomigliano d'Arco	40°54'	+ 1°56'	33†	1.144	1.068	Tora e Picilli ...	41°20'	+ 1°34'	350†	1.253	1.203
Pompei.....	40°44'	+ 2° 2'	13	1.241	1.127	Torre Annunziata.	40°45'	+ 1°59'	14†	3.479	2.831
Pontelatone	41°11'	+ 1°48'	120	3.045	2.956	Torre del Greco...	40°47'	+ 1°54'	38†	3.066	2.269
Ponza	40°53'	+ 0°30'	10	985	845	Trèntola	40°58'	+ 1°43'	43†	1.047	980
Pòrtici	40°48'	+ 1°53'	26†	452	362	Vairano Patenora.	41°20'	+ 1°40'	160†	4.369	4.139
Pozzuoli	40°49'	+ 1°40'	39	4.323	4.012	Valle di Maddaloni	41° 4'	+ 1°57'	163	1.081	1.036
Presenzano	41°22'	+ 1°37'	300*	3.166	3.067	Ventotene	40°47'	+ 0°58'	11*	153	127

NOTA. — Per le cifre contraddistinte da * da † o da (a) vedansi le Avvertenze.

Coordinate geografiche, altimetria e superficie dei Comuni.

C O M U N I	COORDINATE GEOGRAFICHE		ALTI-ME-TRIA m.	SUPERFICIE		C O M U N I	COORDINATE GEOGRAFICHE		ALTI-ME-TRIA m.	SUPERFICIE	
	Latitudine	Longitudine		Terri-toriale ha.	Agraria e Fores. ha.		Latitudine	Longitudine		Terri-toriale ha.	Agraria e Fores. ha.
Vico Equense	40°39'	+ 1°58'	97†	2.930	2.689	Villa Volturmo....	41° 9'	+ 1°46'	65*	3.440	3.312
Villa Literno	41°	+ 1°37'	10†	6.165	5.928	Visciano	40°55'	+ 2° 7'	345*	1.089	1.073
Villaricca	40°55'	+ 1°44'	105†	685	650					312.342 (a)	292.611

Provincia di NOVARA

Agrate Conturbia.	45°40'	- 3°54'	337†	1.451	1.431*	Casalvolone	45°24'	- 3°59'	141†	1.743	1.679*
Ameno	45°47'	- 4°	517†	1.020*	995*	Castelletto sopra Ticino	45°42'	- 3°48'	226†	1.461	1.277*
Antrona Schieran- co	46° 3'	- 4°20'	902	10.107*	3.824*	Castelli Cusiani ...	45°46'	- 4° 3'	373	2.273*	1.770*
Arizzano	45°57'	- 3°52'	470†	896*	843*	Cavaglio d'Agogna	45°36'	- 3°58'	243	1.626*	1.568*
Armeno	45°49'	- 4°	523†	3.312*	3.138*	Cavaglio - Spòccia.	46° 4'	- 3°49'	400†	1.816*	1.451*
Arona	45°45'	- 3°53'	212	1.254*	936*	Cavallirio	45°39'	- 4° 3'	367†	821*	789*
Aurano	45°59'	- 3°51'	683†	1.819*	1.500*	Ceppo Morelli....	45°58'	- 4°23'	753†	4.083*	1.690*
Baceno	46°15'	- 4° 8'	685	7.749*	3.506*	Cerano	45°24'	- 3°40'	129†	3.210	2.948*
Bànnio Anzino...	45°59'	- 4°18'	669	3.930*	2.437*	Cesara	45°50'	- 4° 5'	497†	2.954*	2.646*
Barengo	45°34'	- 3°56'	224†	1.936	1.899*	Comignago.....	45°42'	- 3°53'	268	428	415*
Baveno.....	45°54'	- 3°56'	205	1.035*	839*	Cossogno	45°57'	- 3°56'	380†	4.112*	3.430*
Bellinzago Novare- se	45°34'	- 3°49'	192†	3.936	3.776*	Cravèggia.....	46° 8'	- 3°57'	889†	5.055*	3.896*
Bèura-Cardezza...	46° 4'	- 4° 9'	251	3.013*	1.912*	Cressa	45°38'	- 3°56'	267†	711*	667*
Bianrate	45°27'	- 3°59'	161†	1.266	1.206*	Crèvola d'Òssola..	46° 9'	- 4° 9'	336†	3.752*	2.340*
Boca	45°40'	- 4° 2'	389†	959*	923*	Crodo	46°13'	- 4° 7'	608†	5.222*	3.407*
Bognanico.....	46° 7'	- 4°15'	960*	7.387*	4.171*	Curèggio.....	45°40'	- 3°59'	289	830*	808*
Bogogno.....	45°39'	- 3°55'	315†	843	807*	Chirsole - Orasso..	46° 5'	- 3°53'	702	2.093*	1.407*
Borgo Lavezzaro..	45°19'	- 3°45'	118	2.121	2.009*	Divignano	45°39'	- 3°51'	335†	524	501*
Borgomanero	45°42'	- 3°59'	307	3.242*	3.084*	Domodòssola	46° 6'	- 4° 9'	277	2.214*	1.776*
Borgo Ticino.....	45°41'	- 3°51'	299†	1.327	1.266*	Dormelletto	45°43'	- 3°52'	227	468	456*
Briga	45°44'	- 3°59'	345	474*	447*	Druogno.....	46° 8'	- 4° 1'	835†	2.937*	2.188*
Briona	45°32'	- 3°58'	216	2.474	2.382*	Falmenta	46° 4'	- 3°52'	666†	1.614*	1.253*
Brovello-Carpugni- no	45°51'	- 3°55'	445†	829*	737*	Fara Novarese....	45°33'	- 3°59'	211†	935	878*
Calasca-Castiglione	46°	- 4°17'	625	5.770*	4.191*	Fontaneto d'Ago- gna	45°38'	- 3°58'	261†	2.156*	2.045*
Caltignaga	45°31'	- 3°52'	179	2.232	2.125*	Formazza.....	46°22'	- 4° 1'	1.280†	13.364*	3.688*
Cambiasca	45°57'	- 3°54'	301	352*	325*	Galliate	45°28'	- 3°45'	154	2.954	2.676*
Càmeri	45°30'	- 3°47'	162	3.965	3.767*	Garbagna Nova- rese	45°23'	- 3°47'	132†	1.129	1.081*
Cànnero	46° 1'	- 3°46'	226†	1.748*	574*	Gargallo	45°43'	- 4° 1'	395	379*	364*
Cannòbio	46° 3'	- 3°45'	209	5.129*	3.499*	Gattico	45°42'	- 3°56'	383†	1.616*	1.544*
Caprezzo	45°58'	- 3°53'	550†	672*	635*	Ghemme	45°35'	- 4° 1'	241†	2.057	1.867*
Carpignano Sèsia..	45°32'	- 4° 2'	204	2.430	2.297*	Ghiffa (a).....	45°57'	- 3°49'	202†	1.380*	634*
Casalbeltrame ...	45°26'	- 3°59'	151†	1.500	1.537*	Gignese	45°51'	- 3°56'	707†	1.481*	1.038*
Casale Corte Cerro	45°55'	- 4° 2'	372	1.312*	1.152*	Gozzano	45°44'	- 4°	367†	1.598*	1.436*
Casalèggio-Castel- lazzo	45°29'	- 3°57'	170†	2.127	2.056*	Granozzo con Mont- ticello	45°21'	- 3°52'	131	1.948	1.841*
Casalino.....	45°21'	- 3°55'	132	3.960	3.877*	Gravellona Toce..	45°55'	- 4° 1'	211	1.513*	1.207*

NOTA. — Per le cifre contraddistinte da * da † o da (a) vedansi le Avvertenze.

Coordinate geografiche, altimetria e superficie dei Comuni.

COMUNI	COORDINATE GEOGRAFICHE		ALTIMETRIA m.	SUPERFICIE		COMUNI	COORDINATE GEOGRAFICHE		ALTIMETRIA m.	SUPERFICIE	
	Latitudine	Longitudine		Territoriale ha.	Agraria e Fores. ha.		Latitudine	Longitudine		Territoriale ha.	Agraria e Fores. ha.
Grignasco (a).....	45°41'	— 4° 6'	348†	1.163*	1.063*	Prato Sèsia	45°38'	— 4° 4'	275	1.217*	1.146*
Gurro	46° 5'	— 3°53'	810†	1.290*	986*	Premeno (a)	45°58'	— 3°51'	808†	703*	690*
Intra	45°56'	— 3°52'	210	1.125*	601*	Prèmia	46°16'	— 4° 6'	810†	8.787*	4.219*
Intragna	45°59'	— 3°52'	729†	1.311*	1.173*	Premosello	46°	— 4° 7'	209†	3.497*	1.933*
Invòrio	45°45'	— 3°57'	421	1.731*	1.691*	Quarna	45°52'	— 4° 4'	809†	2.664*	2.214*
Landiona	45°29'	— 4° 1'	184†	726	663*	Re	46° 7'	— 3°54'	710†	3.505*	2.748*
Lesà Belgirate....	45°49'	— 3°53'	198	2.101*	766*	Recetto	45°27'	— 4° 1'	162	880	835*
Macugnaga	45°57'	— 4°27'	1.202	9.903*	2.589*	Romagnano Sèsia.	45°37'	— 4° 4'	266	1.827*	1.638*
Madonna del Sasso	45°47'	— 4° 5'	696†	1.549*	1.519*	Romentino	45°27'	— 3°43'	147†	1.774	1.685*
Maggiòra	45°41'	— 4° 2'	397	1.063*	995*	San Bernardino Verbano	45°57'	— 3°56'	304†	2.601*	2.137*
Malesco	46° 7'	— 3°56'	761†	4.273*	2.827*	San Nazzaro Sèsia.	45°26'	— 4° 1'	153	1.150	1.108*
Marano Ticino....	45°37'	— 3°49'	258†	784	746*	San Pietro Mosezzo	45°27'	— 3°54'	154	3.483	3.326*
Masera	46° 8'	— 4° 7'	290	2.014*	1.591*	Santa Maria Mag- giore	46° 8'	— 3°59'	816†	5.796*	3.531*
Massino	45°49'	— 3°54'	465†	686*	604*	Sizzano.....	45°31'	— 4°	225†	1.050	1.004*
Mèina	45°47'	— 3°54'	214†	731*	414*	Soriso	45°44'	— 4° 2'	452	635*	616*
Mergozzo	45°57'	— 4°	204†	2.639*	1.917*	Sozzago	45°23'	— 3°44'	129†	1.292	1.236*
Mezzomerico	45°37'	— 3°50'	265†	759	733*	Stresa Borromeo..	45°53'	— 3°54'	200	5.145*	2.017*
Miasino	45°48'	— 4° 1'	479	509*	468*	Suno	45°37'	— 3°54'	251†	2.145*	2.049*
Miazzina	45°58'	— 3°55'	721†	2.254*	1.916*	Terdobbiate.....	45°22'	— 3°45'	129†	729	689*
Momo	45°34'	— 3°54'	213†	2.368	2.256*	Tòrnaco	45°21'	— 3°44'	125†	1.332	1.261*
Montecrestese	46° 9'	— 4° 7'	486†	3.309*	4.364*	Tràrego Viggiona.	46° 2'	— 3°47'	768†	1.923*	1.672*
Montescheno	46° 4'	— 4°13'	520*	4.167*	2.800*	Trasquera	46°12'	— 4°13'	1.065*	3.956*	2.258*
Nebbiuno	45°48'	— 3°55'	430†	490*	442*	Trecate.....	45°25'	— 3°43'	136†	3.842	3.567*
Nibbiola	45°22'	— 3°47'	133	1.180	1.080*	Trontano	46° 7'	— 4° 7'	528	5.639*	3.160*
Novara	45°26'	— 3°50'	164	10.303	9.346*	Valstrona	45°54'	— 4° 6'	491	7.224*	5.135*
Oggèbbio	45°59'	— 3°48'	240†	2.092*	1.134*	Vanzone con San Carlo	45°58'	— 4°20'	877†	1.510*	942*
Olèggio	45°35'	— 3°49'	232†	3.780	3.500*	Vàprio d'Agogna..	45°36'	— 3°54'	233	1.009	953*
Omegna	45°52'	— 4° 2'	295	2.873*	2.339*	Varallo Pòmbia...	45°40'	— 3°49'	297	1.358	1.227*
Ornavasso	45°58'	— 4° 2'	211	3.933*	2.855*	Varzo	46°12'	— 4°11'	568	9.642*	4.813*
Orta San Githlio...	45°47'	— 4° 2'	295*	1.017*	287*	Veruno	45°41'	— 3° 55'	357†	1.022	1.003*
Pallanza	45°55'	— 3°54'	201†	1.497*	1.200*	Vespolate	45°20'	— 3°47'	122	1.789	1.682*
Paruzzaro	45°45'	— 3°56'	334†	1.388*	1.342*	Vicolungo	45°28'	— 3°59'	170	1.930	1.861*
Pettenasco	45°48'	— 4° 2'	299	735*	349*	Villadòssola	46° 4'	— 4°12'	266	1.722*	1.204*
Piedimulera	46° 1'	— 4°11'	243†	1.207*	948*	Vinzàglio	45°19'	— 3°56'	124†	1.555	1.430*
Pieve Vergonte ...	46°	— 4°11'	230†	4.240*	2.690*	Vogogna.....	46°	— 4° 9'	218*	1.521*	857*
Pisano	45°47'	— 3°56'	395	863*	840*						
Pòmbia	45°38'	— 3°49'	281†	1.196	1.106*						
										360.244 (a)	258.794 (a)

NOTA. — Per le ci e contraddistinte da * da † o da (a) vedansi le Avvertenze.

Coordinate geografiche, altimetria e superficie dei Comuni.

COMUNI	COORDINATE GEOGRAFICHE		ALTIMETRIA m.	SUPERFICIE		COMUNI	COORDINATE GEOGRAFICHE		ALTIMETRIA m.	SUPERFICIE	
	Latitudine	Longitudine		Terri- toriale ha.	Agraria e Fores. ha.		Latitudine	Longitudine		Terri- toriale ha.	Agraria e Fores. ha.
Provincia di NUORO											
Arbatax di Tortolì	39°55'	— 2°47'	15	6.975	6.347	Mòdolo	40°16'	— 3°55'	142†	252	241
Aritzo	39°57'	— 3°15'	796	7.560	7.423	Montresta	40°22'	— 3°57'	403†	2.379	2.335
Arzana	39°55'	— 2°55'	672†	16.260	15.950	Nuoro	40°19'	— 3°7'	553	19.227	18.915
Atzara	39°59'	— 3°22'	543	3.581	3.507	Nuràgus	39°46'	— 3°25'	359†	1.987	1.910
Aùstis	40°4'	— 3°21'	737†	5.072	4.997	Nurallao	39°47'	— 3°22'	403†	3.476	3.387
Bari Sardo	39°50'	— 2°43'	50†	3.753	3.595	Nurri	39°42'	— 3°13'	590†	7.390	7.150
Baunei	40°1'	— 2°47'	480†	23.188	22.618	Oliena	40°16'	— 3°2'	378†	16.537	14.975
Belvi	39°57'	— 3°18'	660†	1.810	1.757	Ollolai	40°10'	— 3°16'	927†	2.734	2.689
Bitti	40°28'	— 3°4'	549†	21.588	21.251	Oizai	40°10'	— 3°18'	450	6.985	6.892
Bolòtana	40°19'	— 3°29'	472	10.853	10.686	Ònani	40°28'	— 3°	482	7.155	6.998
Bòrore	40°12'	— 3°38'	399†	9.298	9.046	Oniferi	40°16'	— 3°16'	465†	3.562	3.478
Bortigali	40°16'	— 3°37'	500	6.746	6.566	Orani	40°14'	— 3°16'	521†	13.052	12.837
Bosa	40°17'	— 3°57'	6†	13.567	13.234	Orgòsolo	40°12'	— 3°5'	591†	22.366	22.081
Cùglieri	40°11'	— 3°53'	479†	12.054	11.764	Orosei	40°22'	— 2°45'	19†	9.043	8.705
Dèsulo	40°	— 3°13'	891	7.472	7.340	Orotelli	40°18'	— 3°20'	406	6.120	6.003
Dorçali	40°17'	— 2°51'	387†	22.481	19.185	Orroli	39°41'	— 3°12'	550	7.567	7.412
Escalaplano	39°37'	— 3°6'	338†	9.388	9.204	Ortuveri	40°2'	— 3°28'	584†	3.895	3.819
Escolca	39°41'	— 3°19'	416†	1.472	1.430	Orune	40°24'	— 3°5'	754†	12.858	12.720
Esterzili	39°46'	— 3°10'	731†	10.078	9.904	Osidda	40°31'	— 3°14'	630	2.578	2.507
Fonni	40°7'	— 3°12'	1.000†	11.230	11.022	Òsini	39°49'	— 2°57'	623	3.968	3.867
Gadoni	39°54'	— 3°16'	696	4.350	4.256	Ottana	40°13'	— 3°24'	185†	4.516	4.433
Gàiro Nuovo	39°50'	— 2°57'	539†	11.079	10.749	Ovodda	40°5'	— 3°17'	718†	4.078	3.998
Gavoi	40°9'	— 3°15'	777†	4.585	4.463	Perdasdefogu	39°40'	— 3°	599†	7.773	7.612
Genoni	39°47'	— 3°26'	447	4.389	4.305	Posada	40°38'	— 2°43'	47	19.425	18.464
Gèrgei	39°41'	— 3°21'	374†	3.607	3.522	Sàdali	39°49'	— 3°10'	704	4.988	4.846
Ibbono	39°53'	— 2°54'	400†	4.181	4.073	Sarule	40°13'	— 3°17'	626†	5.265	5.189
Ìrgoli di Galtellì	40°24'	— 2°49'	26†	21.299	20.969	Scano di Monti- ferro	40°12'	— 3°51'	380	6.048	5.933
Ìsili	39°44'	— 3°20'	523†	6.793	6.602	Sennariolo	40°12'	— 3°53'	272	1.568	1.525
Jerzu	39°47'	— 2°56'	435	10.261	10.003	Serri	39°42'	— 3°15'	603†	1.913	1.829
Làconi	39°51'	— 3°24'	555	12.487	12.248	Seui	39°50'	— 3°7'	800	14.820	14.446
Lanusei	39°52'	— 2°51'	595	5.338	5.191	Seulo	39°52'	— 3°18'	797	5.886	5.748
Lei	40°13'	— 3°31'	457†	1.901	1.859	Silanus	40°17'	— 3°33'	439†	4.804	4.683
Loceri	39°51'	— 2°52'	212	1.931	1.882	Sìndia	40°17'	— 3°47'	510†	5.930	5.713
Lodè	40°35'	— 2°54'	345†	12.187	11.821	Sìniscola	40°34'	— 2°45'	42†	19.878	18.317
Lula	40°28'	— 2°57'	521	14.856	14.487	Sòrgono	40°1'	— 3°21'	688	5.619	5.514
Macomer	40°15'	— 3°40'	551†	13.994	13.627	Suni	40°16'	— 3°54'	333†	6.971	6.805
Magomàdas	40°15'	— 3°55'	265	895	866	Tàlana	40°2'	— 2°57'	682	11.792	11.593
Mamoiada	40°12'	— 3°10'	644	4.903	4.806	Tertenia	39°41'	— 2°52'	139†	11.777	11.487
Meana Sardo	39°56'	— 3°22'	599†	7.392	7.208	Teti	40°5'	— 3°20'	690	4.391	4.304

NOTA. — Per le cifre contraddistinte da * da † o da (a) vedansi le Avvertenze.

Coordinate geografiche, altimetria e superficie dei Comuni.

COMUNI	COORDINATE GEOGRAFICHE		ALTIME-TRIA m.	SUPERFICIE		COMUNI	COORDINATE GEOGRAFICHE		ALTIME-TRIA m.	SUPERFICIE	
	Latitudine	Longitudine		Territoriale ha.	Agraria e Fores. ha.		Latitudine	Longitudine		Territoriale ha.	Agraria e Fores. ha.
Tiana	40° 3'	— 3° 18'	564†	1.935	1.895	Urzulei	40° 5'	— 2° 56'	511†	12.992	12.797
Tonara	40° 1'	— 3° 16'	935	5.212	5.064	Ussassai	39° 48'	— 3° 3'	670†	4.730	4.611
Torpè	40° 37'	— 2° 46'	24	9.230	8.977	Villagrande Strisàlli	39° 57'	— 2° 56'	679	21.080	20.672
Tresnuràghes....	40° 15'	— 2° 56'	257†	3.155	3.055	Villanova Tulo...	39° 46'	— 3° 14'	570	4.031	3.951
Triel	40° 2'	— 2° 48'	141†	1.311	1.285						
Ulàssai	39° 48'	— 2° 57'	740†	12.211	12.007					727.214	705.598

Provincia di PADOVA

Àbano Terme....	45° 21'	— 0° 39'	14	2.157	2.022	Codevigo	45° 16'	— 0° 21'	3	6.990	5.477
Aгна.....	45° 10'	— 0° 29'	5	1.883	1.804	Conselve	45° 13'	— 0° 34'	8	2.424	2.302
Albignàsego	45° 20'	— 0° 35'	11	2.100	1.984	Corrèzzola	45° 14'	— 0° 23'	2†	4.250	4.011
Anguillara Vèneta	45° 8'	— 0° 33'	7	2.151	1.971	Curtarolo	45° 31'	— 0° 35'	26	1.486	1.339
Arquà Petrarca...	45° 16'	— 0° 44'	80	1.252	1.208	Este	45° 13'	— 0° 47'	15†	3.276	3.014
Arre	45° 13'	— 0° 31'	5†	1.241	1.189	Fontaniva	45° 38'	— 0° 41'	44†	2.062	1.674
Àrzer Grande	45° 16'	— 0° 24'	6†	1.363	1.284	Galliera Vèneta...	45° 39'	— 0° 37'	50	901	850
Bagnoli di Sopra..	45° 11'	— 0° 34'	6	3.493	3.382	Galzignano	45° 18'	— 0° 43'	22	1.815	1.757
Baone	45° 14'	— 0° 46'	15†	2.444	2.354	Gazzo	45° 34'	— 0° 44'	36	2.263	2.163
Barbona	45° 6'	— 0° 45'	7†	855	771	Grantorto	45° 36'	— 0° 43'	36†	1.407	1.263
Battàgla Terme..	45° 17'	— 0° 40'	11	628	580	Granze	45° 9'	— 0° 44'	6†	1.144	1.088
Boara Pisani....	45° 6'	— 0° 40'	7†	1.648	1.539	Legnaro	45° 20'	— 0° 29'	10†	1.489	1.412
Borgoriccio	45° 32'	— 0° 29'	18	2.049	1.959	Limena.....	45° 28'	— 0° 36'	19†	1.504	1.389
Bovolenta	45° 16'	— 0° 30'	7†	2.268	2.149	Lorèggia.....	45° 35'	— 0° 30'	26	1.903	1.795
Brùgine	45° 17'	— 0° 27'	7	1.958	1.865	Lozzo Atestino...	45° 17'	— 0° 49'	19†	2.397	2.297
Cadòneghe	45° 26'	— 0° 31'	13†	1.285	1.198	Maserà di Pàdova.	45° 19'	— 0° 35'	9†	1.754	1.674
Campodàrsego....	45° 30'	— 0° 32'	15†	2.561	2.423	Masi	45° 6'	— 0° 57'	11†	1.367	1.240
Campodoro	45° 29'	— 0° 42'	23	1.116	1.066	Massanzago	45° 33'	— 0° 27'	21†	1.322	1.262
Camposampiero ..	45° 34'	— 0° 31'	24	2.106	1.988	Megliadino San Fidenzio	45° 13'	— 0° 56'	12	1.564	1.488
Campo San Martino	45° 32'	— 0° 38'	28†	1.313	1.204	Megliadino San Vitale	45° 11'	— 0° 55'	12	1.511	1.442
Candiana	45° 13'	— 0° 27'	4†	2.223	2.162	Merlara	45° 9'	— 1°	12†	2.136	2.018
Càroeri	45° 11'	— 0° 49'	10†	973	927	Mestrino.....	45° 26'	— 0° 41'	20†	1.930	1.843
Carmignano di Brenta	45° 37'	— 0° 44'	45†	1.473	1.332	Monsèlice	45° 14'	— 0° 42'	8	5.053	4.741
Carrara San Giòrgio	45° 17'	— 0° 37'	9†	1.406	1.331	Montagnana	45° 13'	— 0° 59'	16	4.506	4.252
Carrara Santo Stefano	45° 16'	— 0° 37'	8	1.252	1.180	Noventa Padovana	45° 24'	— 0° 30'	14†	717	634
Cartura	45° 15'	— 0° 35'	6	1.619	1.534	Ospedaletto Eugàneo	45° 13'	— 0° 50'	12	2.141	2.048
Casale di Scodòsia.	45° 11'	— 0° 59'	12†	2.122	2.014	Pàdova.....	45° 24'	— 0° 34'	12	9.285	8.130
Casal Ser Ugo....	45° 19'	— 0° 32'	8	1.552	1.480	Pernumia	45° 15'	— 0° 39'	9	1.316	1.237
Castelbaldo	45° 7'	— 1°	12†	1.517	1.416	Piacenza d'Àdige.	45° 7'	— 0° 54'	10	1.859	1.750
Cervarese Santa Croce	45° 25'	— 0° 46'	22†	1.752	1.675	Piazzola sul Brenta	45° 32'	— 0° 40'	30	4.115	3.748
Cinto Eugàneo...	45° 16'	— 0° 47'	19†	1.970	1.900	Piombino Dese...	45° 36'	— 0° 27'	24	2.953	2.815
Cittadella	45° 38'	— 0° 40'	49	3.655	3.379	Piove di Sacco....	45° 17'	— 0° 25'	5	3.563	3.285

NOTA. — Per le cifre contraddistinte da * da † o da (a) vedansi le Avvertenze.

Coordinate geografiche, altimetria e superficie dei Comuni.

COMUNI	COORDINATE GEOGRAFICHE		ALTI-METRIA m.	SUPERFICIE		COMUNI	COORDINATE GEOGRAFICHE		ALTI-METRIA m.	SUPERFICIE	
	Latitudine	Longitudine		Territoriale ha.	Agraria e Fores. ha.		Latitudine	Longitudine		Territoriale ha.	Agraria e Fores. ha.
Polverara	45°18'	— 0°29'	5	985	927	Selvazzano Dentro	45°23'	— 0°40'	17	1.958	1.837
Ponso	45°11'	— 0°51'	10	1.093	1.050	Solesino	45°10'	— 0°42'	10†	1.026	977
Pontelongo	45°14'	— 0°25'	5	1.081	984	Stanghella	45° 8'	— 0°41'	7†	1.969	1.859
Ponte San Nicolò	45°21'	— 0°31'	11	1.350	1.262	Teolo	45°21'	— 0°46'	165†	3.111	2.987
Pozzonovo	45°11'	— 0°39'	6†	2.446	2.356	Terrassa Padovana	45°14'	— 0°33'	6†	1.472	1.422
Rovolon	45°22'	— 0°47'	154†	2.756	2.660	Tombolo	45°38'	— 0°37'	42†	1.109	1.044
Rubano	45°25'	— 0°40'	18	1.456	1.383	Torreglia	45°19'	— 0°44'	134†	1.875	1.813
Saccolongo	45°24'	— 0°42'	17†	1.372	1.289	Trebasèleghe	45°35'	— 0 24'	22†	3.073	2.919
Saletto	45°13'	— 0°55'	15†	1.079	1.014	Tribano	45°12'	— 0°37'	6†	1.926	1.838
San Giòrgio delle Pèrtiche	45°32'	— 0°32'	20	1.880	1.762	Urbana	45°11'	— 1°	13†	1.703	1.630
San Giòrgio in Bosco	45°35'	— 0°38'	29†	2.830	2.589	Veggiano	45°28'	— 0°44'	21	1.624	1.532
San Martino di Lupari	45°38'	— 0°35'	40†	2.427	2.301	Vescovana	45° 8'	— 0°44'	7	2.226	2.096
San Pietro in Gh.	45°36'	— 0°46'	45	1.780	1.677	Vighizzolo d'Este.	45°10'	— 0°49'	11	1.715	1.610
San Pietro Montagnon	45°19'	— 0°40'	11†	1.525	1.430	Vigodarzere	45°27'	— 0°35'	17	1.991	1.853
San Pietro Viminario	45°14'	— 0°37'	7†	1.333	1.283	Vigonza	45°26'	— 0°27'	11	3.333	3.119
Santa Giustina in Colle	45°33'	— 0°32'	24	1.789	1.696	Villa del Conte....	45°35'	— 0°35'	28†	1.732	1.649
Santa Margherita d'Àdige	45°12'	— 0°53'	12†	1.269	1.216	Villa Estense	45°10'	— 0°47'	10†	1.601	1.532
Sant'Angelo di Piove di Sacco	45°20'	— 0°26'	8†	1.399	1.330	Villafranca Padovana	45°20'	— 0°39'	23†	2.383	2.277
Sant'Elena	45°11'	— 0°44'	8†	894	849	Villanova di Camposampiero	45°29'	— 0°23'	14	1.218	1.154
Sant'Urbano	45° 7'	— 0°48'	8†	3.184	3.004	Vo	45°19'	— 0°49'	12†	2.042	1.955
Saonara	45°22'	— 0°28'	10	1.352	1.284						
										214.155	200.157

Provincia di PALERMO

Àlia	37°46'	+ 1°15'	734†	4.568	4.400	Capaci	38°10'	+ 0°47'	51†	612	580
Alimena	37°41'	+ 1°39'	740†	5.938	5.698	Carini	38° 7'	+ 0°43'	181†	7.686	7.471
Aliminusa	37°51'	+ 1°19'	450	1.371	1.319	Castelbuono	37°55'	+ 1°38'	423†	6.051	5.796
Altavilla Milicia..	38° 2'	+ 1° 5'	73†	2.379	2.283	Casteldaccia	38° 3'	+ 1° 4'	79†	3.398	3.284
Altofonte	38° 2'	+ 0°50'	350	3.527	3.449	Castroreale di Sicilia	37°40'	+ 1° 8'	682	19.092	19.392
Bagheria	38° 4'	+ 1° 3'	80†	2.968	2.777	Cefalà Diana	37°54'	+ 1°	563	902	869
Balestrate	38° 3'	+ 0°33'	35	802	670	Cefalù	38° 2'	+ 1°34'	20	6.580	6.453
Baucina	37°55'	+ 1° 5'	562†	2.434	2.400	Cerda	37°54'	+ 1°21'	274†	4.382	4.211
Belmonte Mezzagno	38° 2'	+ 0°56'	356†	2.920	2.869	Chiusa Scalfani...	37°40'	+ 0°49'	614†	5.740	5.196
Bisacquino	37°42'	+ 0°48'	663	6.474	6.188	Ciminna	37°53'	+ 1° 6'	500	5.635	5.410
Bolognetta	37°57'	+ 1°	327†	2.758	2.675	Cinisi	38° 9'	+ 0°39'	75†	3.316	3.210
Bompietro	37°44'	+ 1°38'	685	4.240	4.023	Collesano	37°55'	+ 1°29'	468	13.929	13.438
Borgetto	38° 2'	+ 0°41'	291†	2.595	2.523	Contessa Entellina.	37°43'	+ 0°44'	571†	13.637	13.216
Caccamo	37°55'	+ 1°12'	521†	18.780	17.974	Corleone	37°48'	+ 0°51'	540†	22.912	22.107
Caltavuturo	37°49'	+ 1°26'	640†	9.722	9.347	Ficarazzi	38° 5'	+ 1° 1'	25	356	324
Campofelice di Roccella	37°59'	+ 1°26'	50	1.476	1.315	Gangi	37°47'	+ 1°45'	1.011†	12.716	12.097
Campoflorito	37°45'	+ 0°48'	666†	2.135	2.040	Geraci Siculo	37°51'	+ 1°42'	1.077†	11.297	10.855

NOTA. — Per le cifre contraddistinte da * da † o da (a) vedansi le Avvertenze.

Coordinate geografiche, altimetria e superficie dei Comuni.

COMUNI	COORDINATE GEOGRAFICHE		ALTIMETRIA m.	SUPERFICIE		COMUNI	COORDINATE GEOGRAFICHE		ALTIMETRIA m.	SUPERFICIE	
	Latitudine	Longitudine		Territoriale ha.	Agraria e Fores. ha.		Latitudine	Longitudine		Territoriale ha.	Agraria e Fores. ha.
Giardinello.....	38° 5'	+ 0°42'	275	1.249	1.205	Prizzi	37°43'	+ 0°58'	1.007†	9.503	9.148
Gfurliana	37°40'	+ 0°47'	734†	2.419	2.309	Roccamena	37°50'	+ 0°42'	480†	2.152	2.066
Godrano	37°54'	+ 0°58'	720	3.887	3.786	Roccapalumba ...	37°48'	+ 1°11'	528	3.141	2.990
Gratteri	37°57'	+ 1°31'	698†	3.846	3.744	San Cipirello	37°57'	+ 0°43'	396	2.094	2.027
Isnello	37°56'	+ 1°33'	590	5.018	4.862	San Giuseppe Jato	37°58'	+ 0°43'	463†	2.946	2.777
Isola delle Femmine	38°11'	+ 0°47'	4	354	295	San Mauro Castelverde	37°54'	+ 1°44'	1.050	11.419	11.038
Lascari	37°59'	+ 1°29'	101†	1.039	947	Santa Cristina Gela	37°59'	+ 0°52'	674	3.855	3.782
Lercara Friddi...	37°44'	+ 1° 9'	678†	3.727	3.468	Santa Flavia.....	38° 4'	+ 1° 4'	47†	1.446	1.360
Marineo	37°57'	+ 0°57'	531	3.332	3.242	Sciarra	37°54'	+ 1°18'	280*	3.119	3.001
Mezzojuso	37°51'	+ 1°	550	8.471	8.150	Sciafani	37°49'	+ 1°24'	812	13.506	13.071
Misilmeri	38° 2'	+ 0°59'	129†	6.921	6.694	Tèrmini Imerese..	37°58'	+ 1°14'	113	7.751	7.161
Monreale	38° 4'	+ 0°50'	301†	54.099	52.880	Terrasini Favarotta	38° 9'	+ 0°37'	33*	1.944	1.818
Montelepre	38° 5'	+ 0°43'	343†	989	949	Torretta	38° 7'	+ 0°46'	303*	2.541	2.490
Montemaggiore Belsito	37°50'	+ 1°18'	516†	3.183	3.024	Trabia	37°59'	+ 1°12'	21	2.046	1.971
Palazzo Adriano..	37°40'	+ 0°55'	696†	12.925	12.578	Ústica.....	38°42'	+ 0°44'	54*	809	735
Palermo	38° 0'	+ 0°54'	19†	15.860	14.095	Valledolmo	37°44'	+ 1°22'	790	2.580	2.468
Partinico	38° 2'	+ 0°39'	180†	11.032	10.702	Ventimiglia di Sicilia	37°55'	+ 1° 7'	540*	2.069	2.553
Petralia Soprana..	37°47'	+ 1°39'	1.147†	7.743	7.226	Vicari	37°49'	+ 1° 7'	650*	8.574	8.249
Petralia Sottana..	37°48'	+ 1°38'	975	27.426	26.530	Villabate	38° 4'	+ 0°59'	47*	383	352*
Piana dei Greci..	37°59'	+ 0°50'	700	6.489	6.259	Villafraati	37°54'	+ 1° 2'	510	2.561	2.443
Polizzi Generosa..	37°48'	+ 1°32'	917†	13.416	12.660						
Pollina	37°59'	+ 1°41'	763	4.990	4.802						
										497.682	478.076

Provincia di PARMA

Bardi	44°37'	- 2°43'	625	19.436*	17.282	Golese.....	44°51'	- 2° 8'	48	3.609	3.396
Bedònia	44°30'	- 2°49'	500†	16.821*	16.092	Langhirano	44°36'	- 2°11'	262	7.082	6.442
Berceto	44°30'	- 2°27'	800*	13.310*	12.490	Lesignano de' Bagni	44°38'	- 2° 9'	252	4.753	4.084
Borgo Val di Taro.	44°29'	- 2°41'	411	25.699*	24.197	Medesano	44°45'	- 2°18'	136†	8.910*	8.092
Busseto	44°58'	- 2°24'	40	7.644	7.326	Metti e Pòzzolo (a)	44°43'	- 2°38'	832	4.313*	4.019
Calestano	44°35'	- 2°19'	417	5.815*	5.517	Mezzani	44°54'	- 2° 1'	25	2.812	2.318
Collèchchio	44°44'	- 2°14'	115	5.879	4.998	Mònchio	44°24'	- 2°19'	841	6.962*	6.310
Colorno	44°55'	- 2° 4'	29	4.867	4.369	Montechiarugolo .	44°41'	- 2° 1'	127	4.801	4.388
Compiano	44°29'	- 2°47'	521	3.644*	3.436	Neviano degli Arduini	44°34'	- 2° 8'	510*	11.480	10.842
Corniglio	44°28'	- 2°21'	701†	16.390*	15.423	Noceto	44°48'	- 2°16'	76†	7.964	7.061
Cortile San Martino	44°51'	- 2° 6'	51	4.121	3.903	Palanzano	44°26'	- 2°15'	691†	6.981*	6.349
Felino	44°41'	- 2°12'	187	3.531	3.520*	Parma	44°48'	- 2° 7'	52†	1.759	1.150
Fidenza	44°51'	- 2°23'	75†	9.515	8.982*	Pellegrino Parmense	44°44'	- 2°31'	410	8.247*	7.542
Fontanellato	44°52'	- 2°16'	46*	5.390	5.112	Polèsine Parmense	45° 1'	- 2°21'	36	2.501	1.996
Fontevivo	44°51'	- 2°16'	58	2.592	2.323*	Roccabianca	45°	- 2°13'	32	4.015	3.471
Fornovo di Taro..	44°41'	- 2°21'	158	5.529*	4.780	Sala Baganza.....	44°42'	- 2°13'	162†	3.091	2.778

NOTA. — Per le cifre contraddistinte da * da † o da (a) vedansi le Avvertenze.

Coordinate geografiche, altimetria e superficie dei Comuni.

COMUNI	COORDINATE GEOGRAFICHE		ALTIMETRIA m.	SUPERFICIE		COMUNI	COORDINATE GEOGRAFICHE		ALTIMETRIA m.	SUPERFICIE	
	Latitudine	Longitudine		Territoriale ha.	Agraria e Fores. ha.		Latitudine	Longitudine		Territoriale ha.	Agraria e Fores. ha.
Salsomaggiore ...	44°48'	-- 2°28'	160	3.168	7.588*	Tòrnolo	44°28'	-- 2°49'	620	6.933*	6.803
San Lazzaro Parmense	44°47'	-- 2° 5'	54*	6.859	6.373	Torrile	44°55'	-- 2° 7'	31	3.730	3.547
San Pancrazio Parmense	44°48'	-- 2°10'	55	4.214	3.763	Traversetolo	44°38'	-- 2° 4'	170*	4.568	4.015
San Secondo Parmense	44°55'	-- 2°13'	37	3.820	3.573	Trecasali	44°56'	-- 2°10'	33	2.905	2.725
Sissa	44°57'	-- 2°11'	31	4.290	3.648	Valmòzzola	44°34'	-- 2°37'	570*	6.755*	6.218
Solignano	44°37'	-- 2°27'	238*	7.547*	6.248	Varano de' Melegari	44°41'	-- 2°26'	190†	6.402*	5.560
Soragna	44°55'	-- 2°19'	47	4.539	4.338*	Varsi	44°39'	-- 2°36'	412†	7.912*	7.168
Sòrbolo	44°50'	-- 2° 0'	34	4.012	3.792	Vigatto	44°43'	-- 2° 7'	119*	5.515	5.014
Terenzo	44°36'	-- 2°21'	540†	7.629*	6.873	Zibello	45° 0'	-- 2°18'	35	2.350	1.943
Tizzano Val Parma	44°31'	-- 2°15'	814	7.807*	7.313						
										345.718	316.500

Provincia di PAVIA

Alagna	45°10'	-- 3°33'	92†	863	807	Casè Gerola	45° 0'	-- 3°31'	81†	2.481	2.366
Albonese	45°17'	-- 3°44'	113†	429	398	Casorate Primo ..	45°18'	-- 3°25'	103†	949	884
Albuzzano	45°11'	-- 3°10'	76†	1.526	1.443	Cassolnovo	45°21'	-- 3°38'	120†	3.196	2.908
Arena Po	45° 5'	-- 3° 5'	60†	2.227	1.912	Castana	45° 1'	-- 3°10'	295	757	703
Badia Pavese	45° 7'	-- 2°59'	55	502	483	Castèggio	45° 0'	-- 3°19'	105	1.778	1.660
Barbianello	45° 4'	-- 3°14'	67†	1.183	1.140	Castelletto di Branzuzzo	45° 4'	-- 3°21'	70†	1.145	1.080
Bascapè	45°18'	-- 3° 8'	89†	1.311	1.242	Castello d'Agogna	45°13'	-- 3°45'	106†	1.062	1.008
Bastida dei Dossi .	45° 2'	-- 3°31'	77	170	150	Castelnovetto	45°15'	-- 3°50'	111†	1.850	1.730
Bastida Pancarana	45° 5'	-- 3°22'	67†	1.398	1.062	Cava Manara	45° 8'	-- 3°20'	79†	1.743	1.371
Battuda	45°16'	-- 3°22'	98†	699	669	Cernago	45°11'	-- 3°40'	100	1.361	1.302
Belgiojoso	45° 9'	-- 3° 8'	75†	2.782	2.530	Cerretto Lomellina	45°14'	-- 3°46'	109†	738	699
Bereguardo	45°15'	-- 3°25'	98†	1.765	1.507	Certosa di Pavia ..	45°15'	-- 3°19'	90†	2.440	2.300
Borgo Priolo	44°57'	-- 3°17'	145	2.896	2.698	Cervesina	45° 3'	-- 3°26'	72	1.243	1.088
Borghetto Mormorolo	44°55'	-- 3°15'	322	1.603	1.517	Chignolo Po	45° 9'	-- 2°58'	68†	2.137	1.990
Borgo San Siro ...	45°14'	-- 3°32'	98†	1.733	1.663	Cicognola	45° 2'	-- 3°12'	290*	804	771
Bornasco	45°16'	-- 3°14'	85†	1.812	1.726	Cilavegna	45°18'	-- 3°42'	115†	1.796	1.705
Bosnasco	45° 3'	-- 3° 5'	124†	477	448	Codevilla	44°57'	-- 3°23'	146†	1.300	1.277
Breme	45° 7'	-- 3°49'	101†	1.917	1.782	Confienza	45°19'	-- 3°54'	126†	2.673	2.541
Bressana Bottarone	45° 4'	-- 3°19'	69†	1.305	1.204	Copiano	45°11'	-- 3° 7'	74†	432	406
Broni	45° 3'	-- 3°11'	88†	2.087	1.936	Corana (a)	45° 3'	-- 3°28'	71†	1.287	1.078
Calvignano	44°58'	-- 3°17'	275†	691	657	Cornale	45° 2'	-- 3°32'	75	169	98
Campospinoso Albaredo	45° 5'	-- 3°12'	64†	1.415	1.235	Corteolona	45° 9'	-- 3° 5'	71	1.001	933
Càndia Lomellina .	45°10'	-- 3°51'	102†	2.777	2.560	Corvino San Quirico	45° 0'	-- 3°17'	180	1.186	1.122
Canevino	44°56'	-- 3°10'	407	474	440	Costa de' Nòbili ...	45° 7'	-- 3° 4'	66†	1.156	1.114
Canneto Pavese ...	45° 3'	-- 3°10'	233†	581	594	Cozzo	45°11'	-- 3°50'	105†	1.740	1.672
Carbonara al Ticino	45° 9'	-- 3°23'	83†	1.465	1.371	Cura Carpignano ..	45°12'	-- 3°11'	78†	930	876
Casanova Lonati ..	45° 5'	-- 3°14'	64	458	443	Dorno	45° 9'	-- 3°30'	90†	3.061	2.899
Casatisma	45° 2'	-- 3°19'	77†	546	517	Ferrera Erbognone	45° 6'	-- 3°35'	89†	1.954	1.899

NOTA. — Per le cifre contraddistinte da * da † o da (a) vedansi le Avvertenze.

Coordinate geografiche, altimetria e superficie dei Comuni.

COMUNI	COORDINATE GEOGRAFICHE		ALTI-METRIA m.	SUPERFICIE		COMUNI	COORDINATE GEOGRAFICHE		ALTI-METRIA m.	SUPERFICIE	
	Lati-tudine	Longi-tudine		Terri-toriale ha.	Agraria e Fores. ha.		Lati-tudine	Longi-tudine		Terri-toriale ha.	Agraria e Fores. ha.
Filighera	45°10'	— 3° 8'	74†	815	768	Mornico Losana ..	45°	— 3°14'	284†	819	799
Fortunago	44°55'	— 3°16'	483†	1.801	1.725	Mortara	45°15'	— 3°42'	108	5.212	4.921
Fossarmato	45°11'	— 3°13'	80	1.025	974	Nicorvo	45°17'	— 3°47'	115†	816	761
Frascarolo	45° 2'	— 3°46'	87†	2.341	2.129	Olèvano di Lomel- lina ..	45°12'	— 3°44'	108†	1.542	1.505
Galliavola	45° 5'	— 3°38'	90†	854	795	Ottobiano	45° 9'	— 3°37'	96†	2.455	2.381
Gambarana	45° 1'	— 3°41'	83†	1.169	1.082	Palestro	45°18'	— 3°55'	121†	1.873	1.529
Gambolò	45°15'	— 3°35'	104	5.153	4.938	Pancarana	45° 4'	— 3°24'	68†	616	539
Garlasco	45°11'	— 3°31'	94†	3.903	3.705	Parona	45°17'	— 3°42'	113†	934	884
Genzone	45°10'	— 3° 6'	72†	395	376	Pavia	45°11'	— 3°18'	77	3.189	2.562
Gerenzago	45°12'	— 3° 5'	74†	536	510	Pietra de' Giorgi ..	45° 1'	— 3°18'	337	1.104	1.067
Giussago	45°17'	— 3°18'	93†	2.476	2.325	Pieve Albignola...	45° 6'	— 3°29'	85†	1.765	1.577
Godiasco	44°53'	— 3°23'	194†	2.061	1.848	Pieve del Càiro ...	45° 2'	— 3°38'	80†	2.551	2.348
Golferenzo	44°57'	— 3° 8'	464†	435	416	Pieve Porto Mor- rone	45° 6'	— 3° 1'	59†	1.633	1.374
Gravellona	45°19'	— 3°41'	118†	2.042	1.956	Pinarolo Po	45° 4'	— 3°17'	67†	1.115	1.073
Groppello Cairoli..	45°10'	— 3°27'	89†	2.611	2.499	Pizzale	45° 2'	— 3°24'	78†	726	693
Inverno	45°11'	— 3° 4'	74†	961	918	Ponte Nizza	44°50'	— 3°21'	262†	3.324	3.096
Landriano	45°18'	— 3°11'	88†	1.548	1.456	Portàlbera	15° 6'	— 3° 7'	64†	468	361
Langosco	45°12'	— 3°53'	111†	1.572	1.431	Pregola	44°44'	— 3°10'	1.005†	4.638	4.448
Lardirago	45°14'	— 3°13'	83†	1.647	1.568	Redavalle	45° 2'	— 3°14'	85†	547	519
Linarolo	45° 9'	— 3°11'	76†	1.225	1.016	Retòrbido	44°56'	— 3°24'	169†	1.167	1.079
Lirio	44°59'	— 3°11'	265†	173	159	Rivanazzano	44°55'	— 3°26'	157†	2.904	2.680
Lomello	45° 7'	— 3°39'	96†	2.224	2.059	Ròbbto	45°17'	— 3°51'	119†	4.034	3.840
Lungavilla	45° 2'	— 3°22'	75†	688	654	Robecco Pavese ..	45° 2'	— 3°18'	75†	692	665
Magherno	45°13'	— 3° 7'	76†	509	479	Rocca de' Giorgi ..	44°57'	— 3°12'	227	969	952
Marcignago	45°15'	— 3°22'	93†	1.013	945	Rocca Susella ...	44°55'	— 3°21'	549†	1.288	1.212
Marzano	45°14'	— 3° 9'	78†	922	879	Rognano	45°17'	— 3°21'	95†	922	881
Mede	45° 5'	— 3°43'	93†	3.319	3.073	Romagnese	45°50'	— 3° 7'	635	2.987	2.927
Mencònico	44°47'	— 3°10'	730†	2.828	2.794	Roncaro	45°13'	— 3°10'	81†	495	478
Mezzana Bighi	45° 3'	— 3°36'	76†	1.939	1.611	Rosasco	45°14'	— 3°52'	114†	1.981	1.595
Mezzana Rabatto- ne	45° 5'	— 3°25'	68†	777	622	Rovescala	45°	— 3° 6'	250	329	801
Mezzanino	45° 7'	— 3°14'	62†	1.286	1.124	Ruino	44°54'	— 3°10'	493	1.821	1.682
Mirabello ed Uniti di Pavia	45°13'	— 3°17'	84†	1.005	955	San Cipriano Po ..	45° 6'	— 3°10'	63†	837	683
Miradolo	45°10'	— 3°	72†	962	862	San Damiano al Colle	45° 1'	— 3° 6'	216†	644	612
Montalto Pavese .	44°58'	— 3°14'	384	1.551	1.498	San Genèsio ed Uniti	45°14'	— 3°16'	87†	878	825
Montebello	45°	— 3°20'	127†	1.583	1.503	San Giòrgio di Lo- mellina	45°10'	— 3°39'	99†	2.589	2.480
Montecalvo Versig- gia.	44°58'	— 3°10'	410*	1.116	1.057	San Martino Sicco- mario	45° 9'	— 3°18'	63	1.431	1.357
Montesègale	44°54'	— 3°19'	426†	1.483	1.450	Sannazzaro de'Bur- gondi	45° 6'	— 3°32'	83†	2.269	1.961
Monticelli Pavese .	45° 6'	— 2°56'	53†	2.020	1.742	Santa Cristina e Bissone	45° 9'	— 3° 3'	71†	2.220	2.127
Montù Beccaria ..	45° 2'	— 3° 8'	277	1.560	1.472	Santa Giulietta	45° 1'	— 3°16'	95	1.167	1.107
Montù Berchielli .	44°57'	— 3°13'	281†	762	735	Santa Margherita di Staffora	44°46'	— 3°12'	570*	3.630	3.284

NOTA. — Per le cifre contraddistinte da * da † o da (s) vedansi le Avvertenze.

Coordinate geografiche, altimetria e superficie dei Comuni.

COMUNI	COORDINATE GEOGRAFICHE		ALTIMETRIA m.	SUPERFICIE		COMUNI	COORDINATE GEOGRAFICHE		ALTIMETRIA m.	SUPERFICIE	
	Latitudine	Longitudine		Territoriale ha.	Agraria e Fores. ha.		Latitudine	Longitudine		Territoriale ha.	Agraria e Fores. ha.
Santa Maria della Versa	44°59'	— 3° 9'	194	1.866	1.769	Valle Lomellina...	45° 8'	— 3°47'	101†	2.711	2.539
Sant'Angelo Lomellina	45°14'	— 3°48'	112†	1.042	991	Valle Salimbene ..	45°10'	— 3°13'	75	1.053	997
San Zenone al Po ..	45° 6'	— 3° 5'	59†	687	542	Varzi	44°49'	— 3°15'	416	7.536	6.775
Sartirana Lomellina	45° 6'	— 3°47'	99†	2.953	2.791	Vellezzo Lomellina	45° 9'	— 3°43'	98	857	776
Scaldasole	45° 7'	— 3°32'	86†	1.159	1.114	Vellezzo Bellini ..	45°16'	— 3°21'	94†	789	722
Semiana	45° 8'	— 3°43'	97†	994	951	Verretto	45° 2'	— 3°20'	78	273	268
Silvano Pietra (a) ..	45° 2'	— 3°30'	83†	1.412	1.281	Verrua Po	45° 6'	— 3°16'	64†	1.422	1.257
Siziano	45°19'	— 3°15'	93†	1.181	1.102	Vidigulfo	45°17'	— 3°13'	87†	1.582	1.492
Sommo	45° 7'	— 3°22'	80†	1.425	1.265	Vigevano	45°19'	— 3°35'	116	8.238	7.275
Spessa	45° 6'	— 3° 6'	61†	1.219	1.080	Villa Biscossi	45° 5'	— 3°39'	92†	499	479
Stradella	45° 4'	— 3° 9'	101†	1.877	1.721	Villanova d'Ardenghi	45°10'	— 3°24'	86†	681	652
Suardi	45° 2'	— 3°42'	84†	981	718	Villanterio	45°13'	— 3° 5'	75†	1.453	1.375
Torrazza Coste ...	44°58'	— 3°21'	158	1.511	1.477	Vistarino	45°12'	— 3° 8'	75†	925	885
Torre Beretti e Castellaro	45° 3'	— 3°47'	89†	1.757	1.653	Voghera	44°59'	— 3°26'	95	6.335	5.788
Torre d'Arese	45°14'	— 3° 8'	78†	438	413	Volpara	44°57'	— 3° 9'	358	389	376
Torre d'Isola	45°12'	— 3°22'	84†	1.635	1.332	Zavattarello Valverde	44°51'	— 3°11'	529	4.320	3.957
Torrevècchia Pia..	45°16'	— 3° 9'	84†	1.630	1.551	Zeme	45°11'	— 3°47'	104†	2.500	2.356
Travacò Siccomario	45° 3'	— 3°17'	61†	1.608	1.394	Zenevredo	45° 3'	— 3° 7'	204†	534	519
Trivòlzio	45°15'	— 3°24'	97†	387	369	Zerbo	45° 6'	— 3° 3'	68†	638	590
Tromello	45°12'	— 3°34'	97†	3.517	3.357	Zerbolò	45°12'	— 3°26'	68†	3.781	3.505
Trovo	45°16'	— 3°25'	97†	796	764	Zinasco	45° 7'	— 3°27'	84†	2.952	2.706
Val di Nizza	44°52'	— 3°17'	448	2.959	2.746						
Valèggio	45° 9'	— 3°35'	93†	979	949					296.413	273.890

Provincia di PERÙGIA

Assisi	43° 4'	+ 0° 9'	424†	18.668*	17.912	Costacciaro	43°21'	+ 0°15'	567†	4.105*	3.950
Bastia	43° 4'	+ 0° 5'	201†	2.765	2.516	Deruta	42°59'	— 0° 1'	218†	4.455*	4.124
Bettona	43°	+ 0° 1'	355†	4.526*	4.285	Foligno	42°57'	+ 0°15'	234†	30.312*	28.734
Bevagna	42°56'	+ 0° 9'	225†	5.636*	5.077	Fossato di Vico ...	43°17'	+ 0°18'	581†	3.591*	3.488
Campello sul Clitunno	42°49'	+ 0°20'	290	4.935*	4.718*	Fratta Todina ...	42°51'	— 0° 5'	214†	1.789*	1.657
Cannara	42°59'	+ 0° 7'	197†	3.214*	3.065	Giano nell'Umbria	42°50'	+ 0° 7'	547†	4.411*	4.217*
Cascia	42°43'	+ 0°33'	653	18.113*	17.606	Gualdo Cattaneo..	42°54'	+ 0° 6'	466	9.711*	9.028
Castel Ritaldi ...	42°49'	+ 0°13'	250†	2.216*	2.119*	Gualdo Tadino ...	43°13'	+ 0°20'	535†	12.416*	11.840
Castiglione del Lago	43° 7'	— 0°24'	304	28.603*	14.926	Gùbbio	43°21'	+ 0° 7'	529	52.533*	50.552
Cerreto di Spoleto	42°49'	+ 0°27'	558†	7.444*	7.231	Lisciano Niccone..	43°14'	— 0°18'	313	3.383*	3.290
Citerna	43°29'	— 0°20'	482†	2.357*	2.227	Magione	43° 8'	— 0°14'	299	9.892*	9.389
Città della Pieve	42°57'	— 0°26'	508†	11.066*	10.501	Marsciano	42°54'	— 0° 6'	184†	16.175*	15.019
Città di Castello ..	43°27'	— 0°12'	288	38.796*	37.159	Massa Martana ...	42°46'	+ 0° 4'	356†	7.922*	7.526
Collazzone	42°54'	0°	469†	5.454*	5.111	Monte Castello di Vibio	42°50'	— 0° 5'	422†	3.212*	3.039
Corciano	43° 7'	— 0° 9'	408†	6.345*	6.095	Montefalco	42°53'	+ 0°11'	473†	6.957*	6.666

NOTA. — Per le cifre contraddistinte da * da † o da (a) vedansi le Avvertenze.

Coordinate geografiche, altimetria e superficie dei Comuni.

C O M U N I	COORDINATE GEOGRAFICHE		ALTI-METRIA m.	SUPERFICIE		C O M U N I	COORDINATE GEOGRAFICHE		ALTI-METRIA m.	SUPERFICIE	
	Lati-tudine	Longi-tudine		Terri-toriale ha.	Agraria e Fores. ha.		Lati-tudine	Longi-tudine		Terri-toriale ha.	Agraria e Fores. ha.
Monteleone di Spoleto	42°39'	+ 0°30'	990†	6.216*	5.869	Sant'Anatolia di Narco	42°44'	+ 0°23'	328	4.779*	4.569*
Monterchi	43°29'	- 0°20'	366†	2.892*	2.680	Scheggia e Pascelupo	43°24'	+ 0°13'	575	6.380*	6.148
Monte Santa Maria Tiberina	43°26'	- 0°17'	693†	7.190*	6.935	Scheggino	42°43'	+ 0°23'	367	8.521*	8.367*
Montone	43°21'	- 0° 7'	485†	5.074*	4.740	Sellano	42°53'	+ 0°28'	641†	8.642*	8.859
Nocera Umbra	43° 8'	+ 0°20'	548†	15.790*	14.698	Sigillo	43°19'	+ 0°17'	486†	2.604*	2.537
Nòrcia	42°47'	+ 0°38'	604	27.769*	26.758	Spello	42°59'	+ 0°13'	314	6.178*	5.894
Paciano	43° 1'	- 0°23'	391	1.670†	1.576	Spoleto	42°44'	+ 0°17'	317	34.231*	32.729*
Panicale	43° 1'	- 0°21'	441†	7.177*	6.877	Todi	42°46'	- 0° 2'	411†	22.252*	21.081
Passignano sul. Trasimeno	43°11'	- 0°18'	289	5.887*	5.601	Torgiano	43° 1'	- 0° 1'	219†	3.774*	3.516
Perugia	43° 8'	- 0° 3'	493	44.930*	42.335	Trevi	42°52'	+ 0°17'	425†	7.149*	6.790
Piegaro	42°58'	- 0°21'	356†	9.936*	9.555	Tuoro sul Trasimeno	43°12'	- 0°22'	307†	3.662*	3.486
Pietralunga	43°26'	0°	565	14.073*	13.504	Umbertide	43°18'	- 0° 7'	247	19.999*	18.537
Poggiodomo	42°42'	+ 0°28'	976	3.934*	3.782	Valfabbrica	43° 9'	+ 0° 8'	288†	9.207*	8.890
Preci	42°52'	+ 0°35'	593†	8.163*	7.918	Vallo di Nera	42°46'	+ 0°25'	433†	3.543*	3.392*
San Giustino	43°33'	- 0°16'	381†	8.072*	7.641					635.701	592.846

Provincia di PÈSARO e URBINO

Acqualagna	43°37'	+ 0°13'	204†	5.074	4.865	Mombaroccio	43°47'	+ 0°24'	321†	2.822	2.726
Apècchio	43°33'	- 0° 1'	474†	10.325	10.037	Mondavio	43°40'	+ 0°31'	280†	2.948	2.824
Auditore	43°49'	+ 0° 8'	373†	2.031	1.921	Mondolfo	43°45'	+ 0°38'	144†	2.284	2.112
Barchi	43°40'	+ 0°28'	319†	1.724	1.672	Montecalvo in Foglia	43°48'	+ 0°10'	345†	1.824	1.557
Belforte All'Isauro	43°42'	- 0° 4'	343†	1.199	1.138	Monte Cerignone	43°50'	- 0° 2'	536†	1.804	1.702
Borgo Pace	43°39'	- 0° 9'	449†	5.600	5.391	Monteciccardo	43°49'	+ 0°21'	384†	2.537	2.506
Cagli	43°32'	+ 0°11'	276	22.616	22.053	Monte Copiolo	43°50'	- 0° 5'	893	3.578	3.437
Cantiano	43°28'	+ 0°10'	360†	8.314	8.074	Montefelcino	43°44'	+ 0°22'	266†	3.869	3.685
Carpegna	43°46'	- 0° 7'	748†	3.809	3.628	Monte Grimano	43°52'	+ 0° 1'	536†	3.276	3.124
Cartoceto	43°46'	+ 0°25'	235†	2.317	2.220	Montelabbate	43°50'	+ 0°20'	65	1.957	1.818
Casteldeleci	43°47'	- 0°17'	605†	4.921	4.725	Montemaggiore al Metauro	43°44'	+ 0°29'	197†	1.130	1.049
Colbordolo	43°49'	+ 0°16'	297†	3.875	3.652	Monte Porzio	43 41'	+ 0°35'	110	1.836	1.752
Fano	43°50'	+ 0°34'	14†	12.151	11.182	Orciano di Pèsaro	43°41'	+ 0°30'	264†	2.378	2.286
Fermignano	43°40'	+ 0°11'	199†	4.330	4.130	Pennabilli	43°48'	- 0°11'	570	6.966	6.585
Fossombrone	43°41'	+ 0°21'	115†	10.668	10.069	Pèrgola	4 33'	+ 0°23'	264	11.347	10.816
Frontone Serra	43°31'	+ 0°16'	404	6.878	6.731	Pèsaro	43 54'	+ 0°27'	11†	12.685	11 852
Gabioce	43°57'	+ 0°19'	144	484	452	Piagge	43°43'	+ 0°31'	201	863	830
Gradara	43°56'	+ 0°19'	142†	1.752	1.685	Piandicastello	43°51'	+ 0° 5'	296	2.660	2.457
Isola del Piano	43°44'	+ 0°19'	210	2.304	2.242	Piandimeleto	43°43'	- 0° 2'	320†	4.107	3.940
Lunano	43°43'	0°	306	1.462	1.347	Piobbico	43°35'	+ 0° 3'	339	4.815	4.643
Macerata Fèltria	43°48'	0°	321	5.323	5.133	Saltara	43°45'	+ 0°26'	160†	997	908
Mercatello	43°38'	- 0° 6'	429†	6.856	6.766	San Costanzo	43°45'	+ 0°37'	150†	4.070	3.965
Mercatino Marèchia	43°53'	- 0°10'	293†	7.671	7.078	San Giòrgio di Pèsaro	43°43'	+ 0°31'	212	2.088	2.040

NOTA. — Per le cifre contraddistinte da * da † o da (a) vedansi le Avvertenze.

Coordinate geografiche, altimetria e superficie dei Comuni.

C O M U N I	COORDINATE GEOGRAFICHE		ALTI-ME-TRIA m.	SUPERFICIE		C O M U N I	COORDINATE GEOGRAFICHE		ALTI-ME-TRIA m.	SUPERFICIE	
	Latit-udine	Longi-udine		Terri-toriale ha.	Agiaria e Fores. ha.		Latit-udine	Longi-udine		Terri-toriale ha.	Agraria e Fores. ha.
San Leo	43°53'	— 0° 6'	589†	5.339	4.800	Serungarina	43°44'	+ 0°25'	209†	2.474	2.290
San Lorenzo in Campo	43°36'	+ 0°29'	209†	4.430	4.252	Tavoletto	43°50'	+ 0° 8'	426†	1.199	1.156
Sant'Agata Feltria	43°51'	— 0°14'	607†	7.930	7.551	Tomba di Pèsaro .	43°53'	+ 0°18'	170†	4.233	4.075
Sant'Angelo in Lizzola	43°49'	+ 0°21'	312†	1.179	1.104	Urbània	43°40'	+ 0° 4'	273†	9.799	9.455
Sant'Angelo in Vado	43°39'	— 0° 2'	359†	6.743	6.338	Urbino	43°43'	+ 0°10'	451†	22.799	22.112
Sant'Ippólito	43°41'	+ 0°25'	246	1.972	1.834						
Sassocorvaro	43°47'	+ 0° 2'	331†	6.650	6.258					289.327	276.130

Provincia di PESCARA

Alanno	42°17'	+ 1°30'	295†	3.250	3.148	Montesilvano	42°30'	+ 1°42'	5	2.352	2.231*
Bolognano	42°13'	+ 1°30'	276	1.675	1.567	Moscufo	42°25'	+ 1°36'	246†	2.023	1.980
Brittoli	42°19'	+ 1°24'	781	1.623*	1.600*	Nocciano	42°19'	+ 1°31'	301†	1.383*	1.352*
Bussi sul Tirino ..	42°12'	+ 1°22'	344†	2.629	2.554	Penne	42°27'	+ 1°28'	438†	9.042	8.696*
Cappelle sul Tavo	42°27'	+ 1°39'	145	546	525*	Pescara	42°27'	+ 1°45'	4	7.034	6.314*
Caramanico	42° 9'	+ 1°32'	600†	8.455	8.236	Pescosansonesco ..	42°14'	+ 1°25'	517†	1.846	1.514
Carpineto della No- ra	42°20'	+ 1°24'	565	2.392*	2.270*	Pianella	42°23'	+ 1°35'	200	4.684	4.617
Castiglione a Casauria	42°14'	+ 1°26'	349	1.665	1.576*	Picciano	42°28'	+ 1°32'	162	743	710*
Catignano	42°20'	+ 1°29'	365†	1.657*	1.606	Pietrànico	42°16'	+ 1°27'	590†	1.450	1.412
Cepagatti	42°21'	+ 1°37'	145	3.034	2.840*	Pòpoli	42°10'	+ 1°22'	250	3.244	3.117
Città Sant'Angelo	42°31'	+ 1°36'	320†	6.199	5.760*	Rosciano	42°19'	+ 1°35'	235	2.784	2.696*
Civitaquana	42°19'	+ 1°26'	553†	2.212*	2.144*	Salle	42°10'	+ 1°30'	520	2.161	2.108
Civitella Casanova	42°21'	+ 1°26'	400†	3.158*	3.067*	Sant'Eufèmia a Ma- iella	42° 7'	+ 1°34'	870†	4.005	3.659
Collecervino	42°27'	+ 1°33'	253†	3.206	3.114*	San Valentino in Abruzzo Citeriore	42°13'	+ 1°32'	457†	6.673	6.327
Corvara	42°16'	+ 1°25'	563†	1.371	1.205*	Serramonacesca ..	42°15'	+ 1°38'	280	2.389	2.333
Cugnoli	42°18'	+ 1°28'	331†	1.592*	1.550*	Tocco da Casauria.	42°12'	+ 1°27'	356†	2.990	2.885
Èlice	42°31'	+ 1°30'	230	1.416	1.296*	Torre de' Passeri .	42°14'	+ 1°28'	175	593	527*
Farindola	42°26'	+ 1°22'	480	4.546	4.412*	Turrivalignani ...	42°15'	+ 1°34'	310†	630	596
Lettomanoppello .	42°14'	+ 1°34'	370	1.512	1.443	Vicoli	42°20'	+ 1°26'	411†	938	863*
Loreto Aprutino .	42°25'	+ 1°32'	307†	5.955	5.682*	Villa Cellera	42°22'	+ 1°24'	714	1.258*	1.163*
Manoppello	42°15'	+ 1°36'	200	3.949	3.718					122.394	116.731
Montebello di Ber- tona	42°25'	+ 1°25'	596	2.130	2.044*						

Provincia di PIACENZA

Agazzano	44°56'	— 2°55'	184	3.627*	3.322*	Calendasco	45° 5'	— 2°51'	55†	3.728	3.143*
Alseno	44°53'	— 2°29'	79†	5.595*	5.300	Caorso	45° 2'	— 2°34'	46	4.096	3.675
Besenzone	44°50'	— 2°29'	48	2.388	2.274	Carpaneto Piacen- tino	44°54'	— 2°39'	110	6.316*	5.855
Béttola	44°46'	— 2°50'	329	12.347*	11.030	Castell'Arquato ..	44°51'	— 2°35'	225	5.167*	4.769
Bòbbio	44°46'	— 3° 3'	272	10.734	9.880	Castel San Giovan- ni	45° 3'	— 3° 1'	74	4.483*	4.197*
Borgonovo Val Ti- done	45°	— 3°	114	5.172	4.883*	Castelvetro Piacen- tino	45° 5'	— 2°27'	39	3.465	3.015
Cadeo	44°58'	— 2°37'	67†	3.865*	3.705	Cerignale	44°40'	— 3° 6'	725	3.151	2.925

NOTA. — Per le cifre contraddistinte da * da † o da (a) vedansi le Avvertenze.

Coordinate geografiche, altimetria e superficie dei Comuni.

COMUNI	COORDINATE GEOGRAFICHE		ALTI-METRIA m.	SUPERFICIE		COMUNI	COORDINATE GEOGRAFICHE		ALTI-METRIA m.	SUPERFICIE	
	Latitudine	Longitudine		Territoriale ha.	Agraria e Fores. ha.		Latitudine	Longitudine		Territoriale ha.	Agraria e Fores. ha.
Coli	44°44'	— 3° 2'	638	8.678*	7.450	Pianello Val Tidone	44°56'	— 3° 2'	190	3.643*	3.272*
Corte Brugnatella	44°41'	— 3° 5'	353	2.959	2.702	Piozzano	44°55'	— 2°57'	222	4.456*	4.202
Cortemaggiore....	44°59'	— 2°31'	50	3.682	3.510	Podenzano	44°57'	— 2°45'	116†	4.458	4.110*
Farini d'Olmo	44°42'	— 2°52'	426	11.088*	9.788	Ponte dell'Ollo ...	44°52'	— 2°48'	206†	4.897	4.055
Ferriere	44°38'	— 2°57'	618	17.743*	16.070	Pontenure	44°59'	— 2°39'	64†	3.379	3.172
Fiorenzuola d'Arda	44°55'	— 2°32'	82	5.964*	5.592	Rivergaro	44°54'	— 2°51'	140	4.377	4.010*
Gazzola	44°57'	— 2°54'	140	4.346*	3.815*	Rottofreno.....	45° 3'	— 2°54'	65†	3.454	3.045*
Gossolengo.....	44°59'	— 2°50'	90	3.147	2.781*	San Giorgio Piacentino	44°57'	— 2°42'	104	4.907	4.472*
Gragnano Trebbiense	45°	— 2°53'	82†	3.495*	3.022*	San Pietro in Cerro	45° 1'	— 2°30'	44	2.751	2.651
Gropparello	44°49'	— 2°43'	360*	5.687*	5.325	Sarmato	45° 3'	— 2°57'	74	2.696	2.370*
Lugagnano Val d'Arda	44°49'	— 2°37'	229	5.472*	5.117	Travo	44°51'	— 2°54'	171	8.075*	7.091*
Monticelli d'Ongina	45° 5'	— 2°31'	40	4.647	3.781	Vernasca	44°47'	— 2°37'	459*	7.231*	6.770
Morfasso	44°43'	— 2°45'	631†	8.473*	7.793	Vigolzone	44°54'	— 2°46'	165†	4.235	3.720
Nibbiano	44°54'	— 3° 7'	284	4.638*	4.268	Villanova sull'Arda	45° 1'	— 2°27'	43	3.614	3.255
Ottone	44°37'	— 3° 7'	510†	9.841	9.485	Zerba	44°40'	— 3°10'	906†	2.512	2.415
Pecorara	44°52'	— 3° 4'	479	5.303*	4.972	Ziano Piacentino..	45°	— 3° 3'	220†	3.283*	3.107
Piacenza	45° 3'	— 2°45'	61	11.846	10.244*						
										258.613	235.405

Provincia di PISA

Bagni di Casciana.	43°31'	— 1°50'	141	3.682*	3.575	Montescudato	43°19'	— 1°49'	242†	1.996*	1.930
Bagni San Giuliano	43°45'	— 2° 1'	10	9.222	8.177	Monteverdi Marittimo	43°10'	— 1°44'	367†	9.783*	9.308
Bientina	43°42'	— 1°50'	10	2.926	2.765	Montopoli in Val d'Arno	43°40'	— 1°41'	81	2.995	2.814*
Buti	43°43'	— 1°52'	85†	2.309	2.150	Palbia (a)	43°33'	— 1°40'	220	8.345*	8.044
Calci	43°43'	— 1°56'	40	2.516	2.305	Peccoli	43°32'	— 1°43'	144†	9.272*	8.985
Calcinaià	43°40'	— 1°50'	18†	1.500	1.335	Pisa	43°43'	— 2° 3'	4	18.466*	15.960
Capannoli	43°34'	— 1°46'	51†	2.271	2.139	Pomarance	43°17'	— 1°34'	367†	23.301*	22.046
Casale Marittimo .	43°17'	— 1°50'	214†	1.480*	1.439	Ponsacco	43°37'	— 1°49'	24†	1.990	1.752
Cascina	43°40'	— 1°54'	8	7.580	7.183	Pontedera (a)	43°39'	— 1°48'	14†	3.667*	3.191
Castelfranco di Sotto	43°41'	— 1°42'	16	4.803*	4.522	Riparbella	43°21'	— 1°51'	216	5.986*	5.579
Castellina Marittima	43°24'	— 1°52'	375	4.525*	4.179	San Miniato	43°40'	— 1°36'	117	10.216*	9.520
Castelnuovo di Val di Cecina	43°12'	— 1°32'	567	8.817*	8.414	Santa Croce sull'Arno	43°42'	— 1°40'	16	1.703*	1.521
Chianni	43°29'	— 1°48'	287†	6.285*	6.028	Santa Luce Orciaio	43°28'	— 1°53'	200	7.777*	7.334
Crespina	43°34'	— 1°53'	86	2.652*	2.521	Santa Maria a Monte	43°41'	— 1°45'	70	3.817*	3.653
Fauglia	43°33'	— 1°56'	91†	4.264*	3.931	Terricciola	43°31'	— 1°46'	180	4.272*	4.084
Guardistallo	43°18'	— 1°49'	278†	2.246*	2.108	Vecchiano	43°46'	— 2° 3'	7†	6.713	6.030
Laiatico	43°28'	— 1°43'	205†	7.217*	6.877	Vicopisano	43°41'	— 1°52'	12	2.692	2.456
Lari	43°33'	— 1°51'	129	4.580*	4.412	Volterra	43°24'	— 1°35'	531	25.332*	24.333
Lorenzana	43°32'	— 1°55'	126†	1.923*	1.763						
Montecatini	43°23'	— 1°42'	416†	15.189*	14.646					244.610	229.009

NOTA. — Per le cifre contraddistinte da * da † o da (a) vedansi le Avvertenze.

Coordinate geografiche, altimetria e superficie dei Comuni.

C O M U N I	COORDINATE GEOGRAFICHE		ALTIME-TRIA m.	SUPERFICIE		C O M U N I	COORDINATE GEOGRAFICHE		ALTIME-TRIA m.	SUPERFICIE	
	Latitudine	Longitudine		Territoriale ha.	Agraria e Fores. ha.		Latitudine	Longitudine		Territoriale ha.	Agraria e Fores. ha.
Provincia di PISTÒIA											
Agliaua	43°54'	— 1°26'	52†	1.341*	1.259	Pescia	43°54'	— 1°45'	62†	7.580*	7.207
Buggiano	43°52'	— 1°43'	179†	1.604*	1.527	Pieve a Nièvole	43°52'	— 1°39'	24	998*	929
Catigliano	44° 5'	— 1°41'	656	6.534*	6.033	Pistòia	43°55'	— 1°32'	65	23.862*	22.483
Lamporècchio	43°48'	— 1°33'	56	2.229*	2.140	Pitèglio	44° 1'	— 1°41'	698	4.588*	4.372
Larciano	43°49'	— 1°33'	158†	2.472*	2.363	Ponte Buggianese	43°50'	— 1°42'	18†	3.136*	2.940*
Marliana	43°56'	— 1°40'	450*	4.443*	4.263	Sambuca Pistoiase	44° 6'	— 1°27'	737†	8.009*	7.663
Massa e Cozzile	43°54'	— 1°42'	223	1.593*	1.544	San Marcello Pistoiase	44° 3'	— 1°39'	623†	8.411*	7.970
Monsummano	43°52'	— 1°38'	23†	3.250*	3.079	Serravalle Pistoiase	43°54'	— 1°37'	183†	4.154*	3.989
Montale	43°56'	— 1°25'	85	3.192*	3.088	Tizzana	43°50'	— 1°27'	162†	4.593*	4.398
Montecatini di Val di Nièvole	43°53'	— 1°39'	290	1.408*	1.337	Uzzano	43°53'	— 1°44'	261†	1.370*	1.297*
Montecatini-Terme	43°52'	— 1°40'	27	634*	558						
										95.431	90.489

Provincia di POLA											
Albona (a)	45° 5'	+ 1°40'	320†	20.745	19.374	Neresine	44°39'	+ 1°56'	33	7.777	7.673
Antignana	45°13'	+ 1°23'	319†	5.528	5.280	Orsera	45° 9'	+ 1° 9'	54	7.748	7.313
Barbana d'Istria	45° 3'	+ 1°33'	229†	10.479	10.221	Òssero	44°41'	+ 1°56'	3	7.180	6.408
Boghituno	45°18'	+ 1°40'	254†	13.286	12.825	Parenzo	45°13'	+ 1° 8'	6	13.897	13.443
Buie d'Istria	45°24'	+ 1°12'	194	7.833†	7.588	Pinguente	45°24'	+ 1°30'	151†	15.648	14.941
Canfanaro	45° 7'	+ 1°23'	284†	7.481	7.255	Pirano (a)	45°31'	+ 1° 7'	23†	7.973	6.974
Capodistria	45°32'	+ 1°16'	11†	4.420	3.353	Pisino	45°14'	+ 1°28'	262†	31.123	29.869
Cherso	44°57'	+ 1°57'	5	29.080	27.931	Pola (a)	44°52'	+ 1°23'	2	22.492	21.476
Cittanova d'Istria	45°18'	+ 1° 6'	4†	2.256	2.166	Pòrtole	45°22'	+ 1°22'	378†	8.805	8.472
Dignano d'Istria	44°57'	+ 1°23'	185†	17.348	16.886	Rovigno d'Istria	45° 5'	+ 1°10'	32†	6.170	5.964
Erpelle Còsina	45°36'	+ 1°29'	495	7.786	7.651	Rozzo	45°23'	+ 1°35'	333†	4.935	4.702
Fianona	45° 8'	+ 1°43'	168†	8.062	6.968	Sanvincenti	45° 5'	+ 1°25'	310†	5.747	5.599
Gimino (a)	45° 8'	+ 1°27'	379†	8.450	8.143	Umago	45°25'	+ 1° 4'	2†	6.196	6.037
Grisignana	45°22'	+ 1°16'	288†	6.576	6.330	Valdarsa	45°14'	+ 1°41'	78	5.548	5.258
Isola d'Istria	45°32'	+ 1°12'	12	2.929	2.804	Valle d'Istria	45° 2'	+ 1°20'	142†	8.232	7.944
Lanischie	45°24'	+ 1°39'	543†	11.322	11.220	Vertenèglio (a)	45°22'	+ 1°10'	141†	3.760	3.639
Lussingrande	44°31'	+ 2° 3'	30	2.379	2.221	Villa Decani	45°32'	+ 1°21'	63	7.940	7.625
Lussinpiccolo (a)	44°31'	+ 2° 1'	40	4.921	4.632	Visignano d'Istria	45°16'	+ 1°16'	242†	6.840	6.672
Marèsego	45°30'	+ 1°21'	282†	3.699	3.547	Visinada	45°19'	+ 1°18'	257†	6.527	6.204
Monte di Capodistria	45°30'	+ 1°16'	280†	3.759	3.576						
Montona	45°20'	+ 1°22'	277†	8.845	8.646					371.733	354.820
										(a)	

Provincia di POTENZA											
Abriola	40°30'	+ 3°22'	880	9.664	9.398	Anzi	40°30'	+ 3°28'	1.066†	7.674	7.311
Acerenza	40°47'	+ 3°29'	833	7.713	7.376	Armento	40°18'	+ 3°36'	710	5.850	5.387
Albano di Lucania	40°35'	+ 3°35'	899	5.517	5.216	Atella	40°52'	+ 3°12'	500	8.828	8.409

NOTA. — Per le cifre contraddistinte da * da † o da (a) vedansi le Avvertenze.

Coordinate geografiche, altimetria e superficie dei Comuni.

C O M U N I	COORDINATE GEOGRAFICHE		ALTI-ME-TRIA m.	SUPERFICIE		C O M U N I	COORDINATE GEOGRAFICHE		ALTI-ME-TRIA m.	SUPERFICIE	
	Latitudine	Longitudine		Territoriale ha.	Agraria e Fores. ha.		Latitudine	Longitudine		Territoriale ha.	Agraria e Fores. ha.
Avigliano	40°43'	+ 3°15'	918	15.571	14.896	Montemurro	40°17'	+ 3°32'	625	5.654	5.347
Balvano	40°39'	+ 3° 3'	420	4.174	3.967	Muro Lucano	40°45'	+ 3° 1'	654	12.576	12.187
Baragiano	40°40'	+ 3° 8'	645†	2.945	2.678	Nèmoli	40° 3'	+ 2°20'	484†	1.975	1.693
Barile	40°56'	+ 3°13'	600†	2.464	2.358	Noèpoli	40° 5'	+ 3°52'	676	5.152	4.468
Bella	40°45'	+ 3° 5'	670	9.936	9.671	Palmira (a)	40°45'	+ 3°32'	670	5.465	5.289
Brienza	40°28'	+ 3°10'	713	8.269	8.015	Pescopagano	40°50'	+ 2°56'	954	6.912	6.515
Brindisi Montagna	40°36'	+ 3°29'	820	5.976	5.710	Picerno	40°38'	+ 3°11'	720	7.829	7.482
Calvello	40°28'	+ 3°24'	700	10.503	10.141	Pietragalla	40°44'	+ 3°25'	839†	6.568	6.312
Calvera	40° 8'	+ 3°41'	590	1.579	1.445	Pietrapertosa (a) .	40°31'	+ 3°36'	1.050*	10.085	9.540
Campomaggiore ..	40°34'	+ 3°38'	525	1.224	1.161	Potenza	40 38'	+ 3°21'	823	22.948	22.056
Cancellara	40°43'	+ 3°28'	675	4.212	4.089	Rapolla	40°58'	+ 3°13'	440	2.905	2.753
Carbone	40° 8'	+ 3°38'	686	4.775	4.505	Rapone	40°50'	+ 3° 2'	830	2.914	2.766
Castelgrande	40°47'	+ 2°58'	910	3.445	3.126	Rionero in Vulture	40°55'	+ 3°13'	662	5.319	5.018
Castelluccio	40°	+ 3°31'	490	6.109	5.937	Ripacandida	40°54'	+ 3°16'	620†	4.643	4.485
Castelsaraceno ...	40° 9'	+ 3°32'	960	7.418	7.142	Rivello	40° 4'	+ 3°18'	513†	6.894	6.670
Castronovo di Sant'Andrea	40°11'	+ 3°44'	650	4.693	4.441	Roccanova	40°12'	+ 3°45'	648†	6.163	5.736
Cersósimo	40° 2'	+ 3°54'	565	2.465	2.262	Rotonda	39°57'	+ 3°35'	559†	4.233	4.097
Chiaromonte	40° 7'	+ 3°45'	794	11.746	10.523	Ruoti	40°43'	+ 3°13'	748†	5.506	5.252
Corleto Perticara .	40°22'	+ 3°35'	760	8.898	8.372	Ruvo del Monte ..	40°50'	+ 3° 5'	630†	3.219	3.037
Episcopia	40° 4'	+ 3°38'	530	2.873	2.646	San Chirico Nuovo	40°40'	+ 3°37'	745	2.319	2.265
Forenza	40°51'	+ 3°24'	836	11.560	11.263	San Chirico Raparo	40°11'	+ 3°37'	770	8.300	7.691
FrancaVilla in Sin- ni	40° 5'	+ 3°45'	421	4.595	4.140	San Costantino Albanese	40° 2'	+ 3°51'	650	3.742	3.555
Gallecho	40°17'	+ 3°41'	731	2.348	2.172	San Fele	40°49'	+ 3° 5'	860	9.655	9.259
Guardia Perticara	40°21'	+ 3°38'	722†	5.295	4.714	San Martino d'Agri	40°14'	+ 3°36'	673†	5.025	4.588
Lagonegro	40° 7'	+ 3°18'	666	11.241	10.997	San Paolo Albanese	40° 2'	+ 3°53'	800*	2.989	2.643
Latrónico	40° 5'	+ 3°33'	884†	7.598	7.044	San Severino Lucano	40° 1'	+ 3°41'	884	6.114	5.744
Laurenzana	40°27'	+ 3°31'	800	9.527	9.030	Sant'Angelo le Fratte	40°32'	+ 3° 6'	560†	2.299	2.192
Lauria	40° 2'	+ 3°23'	452	17.566	16.759	Sant'Arcangelo ..	40°14'	+ 3°49'	358	8.947	8.305
Lavello	41° 2'	+ 3°20'	310	13.292	12.907	Saponara di Grumento (a)	40°17'	+ 3°26'	720	6.617	6.285
Maratea	39°59'	+ 3°16'	311†	6.732	6.410	Sasso di Castalda .	40°29'	+ 3°13'	985	4.621	4.405
Marsico Nuovo ...	40°25'	+ 3°16'	865†	14.023	13.659	Satriano di Lucania	40°32'	+ 3°11'	630	3.302	3.145
Marsico Vètere ...	40°22'	+ 3°22'	1.039†	3.782	3.665	Savòia di Lucania	40°34'	+ 3° 5'	700†	3.225	3.113
Maschito	40°54'	+ 3°22'	595†	4.549	4.423	Senise	40° 8'	+ 3°50'	330†	9.661	8.378
Melfi	40°59'	+ 3°12'	531	20.515	19.322	Spinoso	40°16'	+ 3°30'	657†	3.782	3.583
Missanello	40°16'	+ 3°42'	654	2.230	1.960	Terranova di Polino	39°58'	+ 3°50'	925	11.230	10.664
Moliterno	40°14'	+ 3°25'	840	12.811	12.430	Tito	40°34'	+ 3°13'	590	7.059	6.829
Montemilone	41° 1'	+ 3°31'	330	11.340	11.200	Tolve	40°41'	+ 3°34'	568	12.775	12.203

NOTA. — Per le cifre contraddistinte da * da † o da (a) vedansi le Avvertenze.

Coordinate geografiche, altimetria e superficie dei Comuni.

COMUNI	COORDINATE GEOGRAFICHE		ALTI-ME-TRIA m.	SUPERFICIE		COMUNI	COORDINATE GEOGRAFICHE		ALTI-ME-TRIA m.	SUPERFICIE	
	Lati-tudine	Longi-tudine		Terri-toriale ha.	Agraria e Fores. ha.		Lati-tudine	Longi-tudine		Terri-toriale ha.	Agraria e Fores. ha.
Tramútola	40°18'	+ 3°20'	650	3.648	3.536	Vietri di Potenza ..	40°36'	+ 3° 3'	358†	5.201	4.927
Trècchina	40° 1'	+ 3°19'	500	3.771	3.588	Viggianello	39°58'	+ 3°38'	510	11.983	11.581
Trivigno	40°34'	+ 3°32'	735	2.594	2.414	Viggiano	40°20'	+ 3°27'	1.022†	8.903	8.539
Vàglio di Basilica-ta (a)	40°39'	+ 3°28'	953	4.298	4.089						
Venosa	40°57'	+ 3°22'	415†	16.934	16.309					619.384	589.105

Provincia di RAGUSA

Biscari	37° 1'	+ 2° 2'	199	11.191	10.880	Ragusa	36°55'	+ 2°16'	497	43.686	42.107*
Chiaromonte Gulfi	37° 1'	+ 2°15'	662†	12.180	12.023*	Santa Croce Came-rina	36°49'	+ 2° 4'	87†	4.076	3.866
Còmisso	36°56'	+ 2° 9'	185†	4.187	4.007	Scicli	36°47'	+ 2°15'	120	13.754	13.166*
Giarratana	37° 2'	+ 2°20'	582†	4.345	4.228	Spaccaforno.....	36°47'	+ 2°27'	170†	11.352	10.735
Mòdica	36°51'	+ 2°18'	371	21.177	20.661*	Vittòria	36°56'	+ 2° 5'	168†	17.717	16.959*
Monterosso Almo .	37° 5'	+ 2°18'	691†	5.627	5.503						
Pozzallo	36°43'	+ 2°23'	3	1.496	1.391					150.788	145.526

Provincia di RAVENNA

Alfonsine	44°30'	- 0°24'	7	10.674	10.154	Fusignano	44°28'	- 0°29'	9	2.460	2.302
Bagnacavallo	44°24'	- 0°28'	11	7.951	7.466	Lugo	44°25'	- 0°32'	15	11.693	10.877
Bagnara di Roma-gna	44°23'	- 0°37'	22†	1.002	941	Massa Lombarda .	44°26'	- 0°37'	13	3.720	3.476
Brisighella	44°13'	- 0°40'	115†	19.438	18.507	Ravenna	44°25'	- 0°15'	4	66.240	60.497
Càsola Valsenio ..	44°13'	- 0°49'	195	8.440	8.096	Riolo dei Bagni ..	44°16'	- 0°43'	98	4.449	3.984
Castel Bolognese .	44°19'	- 0°39'	41†	3.228	3.009	Russi	44°22'	- 0°25'	13	3.939	3.681
Cèrvia.....	44°15'	- 0° 6'	3†	8.144	7.119	Sant'Àgata sul San-terno	44°26'	- 0°35'	14†	949	882
Consèlice	44°30'	- 0°37'	6†	6.027	5.734	Solarolo	44°21'	- 0°36'	24†	2.625	2.480
Cotignola	44°23'	- 0°30'	19†	3.495	3.239						
Faenza	44°17'	- 0°34'	35	21.578	20.179					186.052	172.623

Provincia di RÈGGIO di CALÀBRIA

Àrìco	38° 3'	+ 3°31'	642†	6.013*	5.654	Bova Marina	37°55'	+ 3°28'	10	2.905*	2.645
Agnana Càlabra ..	38°18'	+ 3°46'	215	868*	792	Biancaleone	37°58'	+ 3°37'	8	3.673*	3.453
Anòia	38°26'	+ 3°37'	220	1.009	926	Bruzzano Zeffirio .	38° 1'	+ 3°27'	82†	1.796*	1.671
Antonimina	38°16'	+ 3°41'	320	1.902*	1.748	Calanna	38°11'	+ 3°16'	509	1.017*	953
Ardore	38°11'	+ 3°43'	250†	3.036*	2.617	Camini	38°25'	+ 4° 1'	300	1.917*	1.789
Bagaladi	38° 1'	+ 3°22'	480†	3.119*	2.737	Candidoni	38°30'	+ 3°38'	350	2.676	2.370*
Bagnara Càlabra..	38°17'	+ 3°21'	50	2.592*	2.413	Cànolo	38°18'	+ 3°45'	480†	2.798*	2.616
Benestare.....	38°11'	+ 3°41'	230*	2.135*	1.913	Cardeto	38° 5'	+ 3°18'	684†	2.849*	2.350
Bianco	38° 5'	+ 3°41'	34†	3.165*	2.747	Careri	38°10'	+ 3°39'	320	3.223*	2.889
Bivongi	38°28'	+ 4°	270†	3.321*	2.900	Caulònia.....	38°22'	+ 3°57'	298†	9.669*	8.449
Bova	37°59'	+ 3°28'	827	4.253*	3.990	Ciminà	38°14'	+ 3°41'	350	4.696*	4.341
Bovalino	38°10'	+ 3°42'	6	1.658*	1.494	Cinquefrondi	38°24'	+ 3°38'	256†	2.983	2.896

NOTA. — Per le cifre contraddistinte da * da † o da (a) vedansi le Avvertenze.

Coordinate geografiche, altimetria e superficie dei Comuni.

COMUNI	COORDINATE GEOGRAFICHE		ALTIMETRIA m.	SUPERFICIE		COMUNI	COORDINATE GEOGRAFICHE		ALTIMETRIA m.	SUPERFICIE	
	Latitudine	Longitudine		Territoriale ha.	Agraria e Fores. ha.		Latitudine	Longitudine		Territoriale ha.	Agraria e Fores. ha.
Cittanova.....	38°21'	+ 3°37'	397†	6.485	6.305	Règgio di Calàbria (a)	38° 7'	+ 3°12'	38†	26.719*	22.952
Condofuri.....	38°	+ 3°24'	350	6.480*	5.567	Riace	38°25'	+ 4° 2'	300	1.461*	1.257
Cosoleto	38°16'	+ 3°28'	440	3.383	3.318	Rizziconi	38°24'	+ 3°30'	82†	3.972	3.893
Delianuova	38°14'	+ 3°28'	583	2.104	2.049	Roccaforte del Greco	38° 2'	+ 3°27'	938†	4.416*	3.800
Feroleto della Chiesa	38°27'	+ 3°36'	140†	762	729	Roccella Jònica...	38°19'	+ 3°57'	30	4.166*	3.878
Ferruzzano	38° 2'	+ 3°38'	468†	2.454*	2.277	Roghudi	38° 2'	+ 3°28'	510†	4.318*	3.978
Gàlatro.....	38°27'	+ 3°39'	150	5.051	4.851	Rosarno	38°29'	+ 3°31'	61†	5.584	5.258
Gerace Marina (a)	38°14'	+ 3°48'	5	2.388*	2.161	Samo di Calàbria..	38° 4'	+ 3°36'	325*	9.966*	8.883
Gerace Superiore..	38 16'	+ 3°46'	479†	3.263*	3.037	San Giòrgio Morgeto	38°23'	+ 3°39'	463†	3.505	3.418
Giffone	38°26	+ 3°42'	550	1.447	1.421	San Giovanni di Gerace	38°21'	+ 3°49'	300	887*	795
Giòia Tàuro	38°25'	+ 3°26'	23	3.796	3.636	San Lorenzo	38°	+ 3°23'	800	6.148*	5.424
Gioiosa Iònica ...	38°20'	+ 3°51'	110	5.213*	4.932	San Luca	38° 8'	+ 3°36'	250†	10.524*	9.835
Grotteria	38°21'	+ 3°49'	265	4.503*	4.270	San Pietro di Cariddà	38°31'	+ 3°41'	300	4.781	4.479
Laganadi	38°10'	+ 3°17'	542†	838*	793	San Procòpio.....	38°16'	+ 3°26'	357†	1.072	1.010
Laureana di Borrello	38°29'	+ 3°37'	270†	3.541	3.173	San Roberto (a)...	38°12'	+ 3°17'	294	3.431	3.108*
Mammola.....	38°21'	+ 3°47'	280	7.233*	6.869	Santa Cristina d'Aspromonte	38°15'	+ 3°31'	510†	2.306	2.233
Maròpati	38°26'	+ 3°38'	245	1.030	963	San't'Alèssio d'Aspromonte	38°10'	+ 3°18'	569†	416	390*
Martone	38°21'	+ 3°50'	280	1.146*	1.081	San't'Eufèmia d'Aspromonte	38°15'	+ 3°24'	448	3.235	3.140
Melicuccà.....	38°18'	+ 3°25'	270†	1.662	1.537	San't'Ilario del Jònio	38°13'	+ 3°44'	170	1.482*	1.339
Melito di Porto Salvo	37°55'	+ 3°20'	35	3.711*	2.843	Santo Stéfano in Aspromonte	38°10'	+ 3°20'	719†	1.772	1.645*
Molòchio	38°18'	+ 3°35'	310†	3.732	3.497	Scido	38°14'	+ 3°29'	456†	1.767	1.724
Monasterace	38°27'	+ 4° 6'	145	1.630*	1.501	Scilla	38°15'	+ 3°15'	91†	4.709*	4.435
Montebello Jònico	37°58'	+ 3°18'	470†	5.397*	4.576	Seminara	38°20'	+ 3°25'	326†	3.262	3.108
Motta San Giovanni	38°	+ 3°14'	480	4.853*	4.179	Serrata	38°30'	+ 3°39'	275	2.174	2.071
Òppido Mamertina	38°17'	+ 3°32'	342†	5.855	5.586	Siderno.....	38°15'	+ 3°50'	5†	3.104*	2.916
Palizzi	37°57'	+ 3°32'	300†	5.252*	4.755	Sinòpoli	38°15'	+ 3°25'	503†	2.578	2.516
Palmi	38°21'	+ 3°23'	250	3.173	2.887	Stàiti	37°59'	+ 3°35'	550	1.322*	1.217
Pazzano	38°28'	+ 4°	410	1.442*	1.160	Stignano	38°25'	+ 4° 1'	340†	1.515*	1.343
Placànica	38°24'	+ 4°	295	3.022*	2.754	Stìlo	38°28'	+ 4° 1'	400	8.269*	7.642
Platì	38°13'	+ 3°35'	300	5.749*	5.293	Taurianova	38°21'	+ 3°33'	200	5.655	5.339
Pollstena	38°24'	+ 3°37'	230†	1.263	1.134	Varapòdio	38°18'	+ 3°32'	208	2.932	2.815
Portigliola	38°13'	+ 3°45'	70	868*	779						
										319.452	292.157

Provincia di RÈGGIO nell' EMILIA

Albinea	44°36'	-- 1°51'	166	4.402	4.206	Busana	44°22'	-- 2° 7'	855	3.039	2.862
Bagnolo in Piano.	44°45'	-- 1°46'	32	2.674	2.560	Cadelbosco di Sopra	44°45'	-- 1°51'	33†	4.418	4.221
Baiso	44°29'	-- 1°50'	529†	7.518	6.871	Campagnola Emilia	44°50'	-- 1°41'	22†	2.476	2.357
Bibbiano	44°39'	-- 1°59'	131†	2.805	2.672	Campègine.....	44°46'	-- 1°55'	34†	2.224	2.121
Boretto	44°54'	-- 1°54'	23†	1.916	1.363	Carpineti	44°26'	-- 1°55'	556	8.952	8.484
Brescello	44°54'	-- 1°56'	24	2.450	2.167	Casalgrande	44°34'	-- 1°43'	97†	3.754	3.338

NOTA. — Per le cifre contraddistinte da * da † o da (a) vedansi le Avvertenze.

Coordinate geografiche, altimetria e superficie dei Comuni.

C O M U N I	COORDINATE GEOGRAFICHE		ALTI-METRIA m.	SUPERFICIE		C O M U N I	COORDINATE GEOGRAFICHE		ALTI-METRIA m.	SUPERFICIE	
	Latitudine	Longitudine		Territoriale ha.	Agraria e Fores. ha.		Latitudine	Longitudine		Territoriale ha.	Agraria e Fores. ha.
Casina	44°30'	— 1°57'	574†	6.097	5.878	Quattro Castella..	44°38'	— 1°58'	162	4.613	4.459
Castellarano	44°30'	— 1°43'	155	5.749	5.307	Ramiseto	44°24'	— 2°10'	872†	9.823	9.307
Castelnuovo di Sot- to	44°48'	— 1°53'	27†	3.462	3.351	Reggiolo.....	44°55'	— 1°38'	20†	4.301	4.123
Castelnuovo ne' Monti	44°26'	— 2° 3'	700	8.821	8.384	Règgio nell'Emilia	44°41'	— 1°49'	60	23.155	21.821
Cavriago	44°41'	— 1°55'	77	1.701	1.613	Rio Saliceto.....	44°48'	— 1°38'	26†	2.256	2.158
Ciano d'Enza.....	44°35'	— 2° 2'	212	6.458	5.975	Rolo	44°53'	— 1°35'	21†	1.402	1.305
Collagna	44°20'	— 2°10'	830†	6.688	6.468	Rubiera	44°39'	— 1°40'	57†	2.530	2.306
Corrèggio	44°48'	— 1°40'	33†	7.779	7.439	San Martino in Rio	44°43'	— 1°40'	36	2.265	2.169
Fàbbriico	44°52'	— 1°38'	25	2.307	2.167	San Polo d'Enza in Caviano	44°37'	— 2° 1'	166	3.285	2.838
Gattatico	44°47'	— 2°	41†	4.236	3.993	Sant'Illario d'Enza	44°45'	— 2°	59	2.019	1.873
Gualtieri	44°54'	— 1°49'	22†	3.560	3.219	Scandiano	44°35'	— 1°45'	95	4.986	4.634
Guastalla	44°55'	— 1°48'	25†	5.250	4.742	Toano	44°22'	— 1°53'	944†	6.734	6.265
Ligòncchio.....	44°18'	— 2° 6'	947†	6.199	5.945	Vetto	44°29'	— 2° 6'	446†	5.330	4.788
Luzzara	44°57'	— 1°45'	22†	3.826	3.475	Vezzano sul Crò- stolo	44°36'	— 1°54'	160†	3.767	3.594
Montècchio Emi- lia	44°42'	— 2°	99	2.465	2.177	Viano	44°32'	— 1°48'	220†	4.521	4.345
Novellara	44°50'	— 1°43'	24†	5.817	5.446	Villa Minozzo....	44°21'	— 1°59'	680†	16.734	15.631
Poviglio	44°50'	— 1°54'	29†	4.870	4.198					229.134	214.615

Provincia di RIETI

Accumoli	42°41'	+ 0°48'	858†	8.707	8.474*	Fiamignano	42°15'	+ 0°40'	988†	10.070	9.888*
Amatrice	42°37'	+ 0°50'	955†	17.443	16.734	Forano	42°17'	+ 0° 8'	208†	2.030*	1.734*
Antrodoco	42°24'	+ 0°37'	510	11.878	11.608*	Frasso Sabino....	42°13'	+ 0°21'	405†	622*	424*
Ascrea	42°11'	+ 0°32'	757†	2.437*	2.229*	Grèccio	42°26'	+ 0°18'	705†	1.762*	1.731*
Aspra	42°20'	+ 0°13'	400†	5.417*	5.197*	Labro	42°31'	+ 0°20'	628†	2.401*	2.313*
Belmonte in Sa- bina	42°18'	+ 0°26'	755†	2.388*	2.313*	Leonessa	42°33'	+ 0°30'	974†	20.485	19.904*
Borbona	42°30'	+ 0°40'	770†	4.450	4.369*	Longone Sabino..	42°16'	+ 0°30'	804†	3.328*	3.235*
Borgocollegato .	42°11'	+ 0°47'	720	14.893	14.444	Magliano Sabina..	42°21'	+ 0° 1'	222†	4.332*	4.159*
Casaprota	42°15'	+ 0°21'	531†	1.501*	1.440*	Marcetelli.....	42°13'	+ 0°35'	930†	917*	888*
Castel di Tora....	42°12'	+ 0°30'	604†	2.813*	2.729*	Mompeo	42°14'	+ 0°18'	457†	1.115*	1.089*
Castelnuovo di Far- fa	42°13'	+ 0°17'	345	1.004*	722*	Montebuono	42°22'	+ 0° 8'	325†	1.976*	1.873*
Castel Sant'An- gelo	42°23'	+ 0°34'	530	3.131	3.087*	Monteleone Sabino	42°13'	+ 0°24'	491†	1.827*	1.781*
Cittaducale	42°23'	+ 0°29'	465	7.095	6.877*	Montenero in Sa- bina	42°16'	+ 0°21'	457†	1.652*	1.553*
Cittareale	42°37'	+ 0°42'	960†	5.897	5.781*	Monte San Gio- vanni in Sabina	42°19'	+ 0°19'	728†	3.704*	3.023*
Collalto Sabino...	42° 8'	+ 0°35'	995	2.264*	2.192*	Montòpoli di Sa- bina	42°14'	+ 0°14'	331†	3.637*	3.497*
Collegiove	42°10'	+ 0°35'	1.000†	977*	939*	Morro Reatino ...	42°31'	+ 0°22'	745†	1.599*	1.512*
Collevècchio	42°20'	+ 0° 6'	245†	2.782*	2.557*	Nèspolo	42° 9'	+ 0°37'	911†	869*	836*
Concerviano	42°19'	+ 0°32'	579†	2.341*	2.247*	Orvinio	42° 7'	+ 0°29'	830	2.457*	2.411*
Configni	42°25'	+ 0°11'	549†	1.924*	1.829*	Paganico	42°11'	+ 0°32'	700†	1.175*	835*
Cottanello	42°24'	+ 0°14'	553†	6.264*	5.777*	Pescorocchiano ..	42°12'	+ 0°41'	819†	9.458	9.209*
Fara in Sabina....	42°12'	+ 0°16'	484†	5.822*	5.447*	Pètèscia	42° 8'	+ 0°33'	703†	936*	836*

NOTA. — Per le cifre contraddistinte da * da † o da (s) vedansi le Avvertenze.

Coordinate geografiche, altimetria e superficie dei Comuni.

COMUNI	COORDINATE GEOGRAFICHE		ALTI-METRIA m.	SUPERFICIE		COMUNI	COORDINATE GEOGRAFICHE		ALTI-METRIA m.	SUPERFICIE	
	Latitudine	Longitudine		Territoriale ha.	Agraria e Fores. ha.		Latitudine	Longitudine		Territoriale ha.	Agraria e Fores. ha.
Petrella Salto...	42°17'	+ 0°36'	765	10.216	9.987*	Rocca Sinibalda..	42°16'	+ 0°28'	552	4.873*	4.473*
Poggio Bustone...	42°30'	+ 0°26'	756†	2.215*	2.153*	Salisano	42°15'	+ 0°17'	463†	1.871*	1.714*
Poggio Catino...	42°17'	+ 0 14'	384†	1.418*	1.356*	Scandriglia	42° 9'	+ 0 23'	535†	6.371*	6.034*
Poggio Mirteto...	42°15'	+ 0°13'	242	2.464*	2.359*	Selci	42°19'	+ 0°10'	186†	790*	743*
Poggio Molano...	42°12'	+ 0°25'	502	2.890*	2.650*	Stimigliano	42°17'	+ 0° 6'	205†	1.172*	1.060*
Poggio Nativo...	42°12'	+ 0°20'	385	654*	633*	Tarano	42°21'	+ 0° 8'	234†	1.927*	1.870*
Poggio San Lorenzo	42°15'	+ 0°23'	495	862*	822*	Toffia	42°12'	+ 0°17'	262	1.598*	1.559*
Posta	42°31'	+ 0°38'	721†	6.620	6.438*	Torriceia in Sabi- na	42°15'	+ 0°25'	600	2.577*	2.507*
Pozzaglia Sabino..	42° 9'	+ 0°30'	860†	2.466*	2.452*	Torri in Sabina...	42°21'	+ 0°11'	275†	2.552*	2.517*
Rieti	42°24'	+ 0°24'	402†	29.586*	28.226*	Varco Sabino.....	42°14'	+ 0°34'	719†	1.340*	1.233*
Rivodutri.....	42°30'	+ 0°24'	560†	2.676*	2.602*						
										274.918	263.051

Provincia di ROMA

Affile.....	41°53'	+ 0°38'	684†	1.462*	1.373*	Cave	41°49'	+ 0°28'	390†	1.772*	1.727*
Agosta	41°53'	+ 0°34'	382†	1.196*	1.116*	Cerreto Laziale...	41°56'	+ 0°31'	520	1.184*	1.139*
Albano Laziale...	41°43'	+ 0°12'	334	1.943*	1.893*	Cervara di Roma..	41°59'	+ 0°36'	1.053†	3.060*	3.025*
Allumiere	42° 9'	- 0°32'	497	9.526*	8.976*	Cerveteri	41°59'	- 0°21'	81	13.314*	12.094*
Anguillara Sabazia	42° 5'	- 0°10'	164	5.080*	4.805*	Ciciliano	41°57'	+ 0°29'	619†	1.903	1.817*
Anticoli Corrado..	42°	+ 0°32'	512†	1.028	1.573*	Cinetto Romano...	42° 3'	+ 0°30'	521	1.054	987*
Anzio	41° 27'	+ 0°10'	12	4.340	4.133*	Cisterna di Roma(a)	41°35'	+ 0°22'	77†	31.255	29.301*
Arcinazzo Romano	41°52'	+ 0°39'	331	2.787*	2.588*	Civitavecchia	42° 5'	- 0°39'	11†	13.452*	12.662*
Ariccia	41°43'	+ 0°13'	375	1.887*	1.858*	Civitella San Paolo	42°11'	+ 0° 7'	195†	2.080*	1.954*
Arsoli	42° 2'	+ 0°34'	473	1.213	1.159*	Colonna	41°50'	+ 0°17'	343	350	332*
Artena	41°44'	+ 0°27'	448	5.436	5.288*	Cori	41°38'	+ 0°27'	397†	8.600	8.400*
Bassiano	41°32'	+ 0°34'	562†	3.163	3.115*	Fiano Romano...	42°10'	+ 0° 7'	107†	4.141*	3.996*
Bellegra	41°53'	+ 0°34'	815†	2.901*	2.842*	Filacciano	42°15'	+ 0° 9'	195	589*	549*
Bracciano	42° 6'	- 0°16'	288†	17.164*	11.124*	Fondi	41°21'	+ 0°58'	8	14.215	12.845*
Camerata Nuova..	42°	+ 0°40'	810†	4.019	3.973*	Formello	42° 4'	- 0° 3'	225†	3.299*	3.238*
Campagnano di Roma	42° 8'	- 0° 4'	285	6.905*	6.623*	Fornia	41°15'	+ 1° 8'	20	7.342	6.541*
Campodimele	41°23'	+ 1° 4'	633†	3.824	3.783*	Frascati	41°48'	+ 0°13'	322†	2.255	2.109*
Canale Monterano.	42° 8'	- 0°21'	378	3.700*	3.490*	Gaeta	41°12'	+ 1° 8'	10	2.838	2.632*
Canterano	41°56'	+ 0°35'	602†	715*	662*	Galliano nel Lazio	41°52'	+ 0°22'	241†	2.594*	2.494*
Capranica Pren- estina	41°51'	+ 0°30'	915†	1.919*	1.874*	Gavignano.....	41°41'	+ 0°36'	390	1.488	1.424*
Carpinetto Romano	41°36'	+ 0°37'	560†	8.672	8.562*	Genazzano	41°49'	+ 0°31'	374	3.139*	3.044*
Casape	41°54'	+ 0°26'	450	532	493*	Genzano di Roma.	41°42'	+ 0°14'	435†	847*	808*
Castelforte	41°18'	+ 1°22'	156	6.162	5.765*	Gerano	41°55'	+ 0°32'	502†	1.053*	1.027*
Castel Gandolfo...	41°44'	+ 0°11'	426†	1.471	835*	Gorga	41°39'	+ 0°39'	781†	2.638	2.597*
Castel Madama ...	41°58'	+ 0°25'	453	2.845	2.721*	Grottaferrata	41°47'	+ 0°13'	329	1.837	1.750*
Castelnuovo di Por- to	42° 7'	+ 0° 2'	250	2.842*	2.702*	Itri	41°17'	+ 1° 4'	170†	10.115	9.917*
Castel San Pietro Romano	41°50'	+ 0°26'	752†	1.529*	1.477*	Jenne	41°53'	+ 0°43'	834†	2.815*	2.768*

NOTA. — Per le cifre contraddistinte da * da † o da (a) vedansi le Avvertenze.

Coordinate geografiche, altimetria e superficie dei Comuni.

C O M U N I	COORDINATE GEOGRAFICHE		ALTIME-TRIA m.	SUPERFICIE		C O M U N I	COORDINATE GEOGRAFICHE		ALTIME-TRIA m.	SUPERFICIE	
	Lati- tudine	Longi- tudine		Terri- toriale ha.	Agraria e Fores. ha.		Lati- tudine	Longi- tudine		Terri- toriale ha.	Agraria e Fores. ha.
Làbico	41°47'	+ 0°26'	319†	1.179	1.149*	Riofreddo	42° 3'	+ 0°32'	705	1.246	1.146*
Lanuvio	41°40'	+ 0°14'	324†	3.991*	3.831*	Rocca Canterano.	41°57'	+ 0°34'	745	1.471*	1.335*
Lénola	41°24'	+ 1°	430	4.570	4.469*	Rocca di Cave....	41°50'	+ 0°29'	933	1.106*	1.073*
Leprignano (a)....	42° 8'	+ 0° 5'	162	2.590	2.561*	Rocca di Papa....	41°45'	+ 0°15'	760	4.020	3.944*
Lícenza	42° 4'	+ 0°26'	478†	1.766	1.716*	Roccagiòvine....	42° 2'	+ 0°26'	518	882	855*
Mandela	42° 1'	+ 0°23'	487†	1.326	1.258*	Roccagorga	41°81'	+ 0°42'	289	2.398	2.344*
Manziana	42° 7'	— 0°19'	379†	2.371*	2.301*	Rocca Màssima...	41°40'	+ 0°28'	735	1.807	1.773*
Marano Èquo....	41°59'	+ 0°33'	470†	721*	689*	Rocca Priora....	41°47'	+ 0°18'	768†	2.807	2.759*
Marcellina	42° 1'	+ 0°21'	290	1.548*	1.475*	Roiate	41°52'	+ 0°36'	697†	999	984*
Marino	41°46'	+ 0°12'	355†	3.710	3.527*	Roma (a).....	41°54'	0°	20	198.753*	187.019*
Mazzano Romano.	42°12'	— 0° 3'	160†	2.939*	2.865*	Roviano	42° 1'	+ 0°32'	523†	838	805*
Mentana.....	42° 2'	+ 0°11'	150	4.252*	4.030*	Sacrofano.....	42° 6'	0°	260†	2.604*	2.575*
Minturno	41°15'	+ 1°17'	140†	4.207	3.942*	Sambuci	41°59'	+ 0°28'	434	824	783*
Montecèllo	42° 1'	+ 0°17'	389†	2.786	2.679*	San Felice Circeo(a)	41°13'	+ 0°38'	98	2.807	2.750*
Monte Còmpatri..	41°48'	+ 0°17'	563†	2.438	2.314*	San Gregòrio da Sàssola	41°54'	+ 0°25'	420†	3.525	3.443*
Monte Flàvio....	42° 6'	+ 0°22'	800	1.670*	1.619*	San Polo dei Cavalieri	42°	+ 0°23'	651†	4.273	4.086*
Montelànico.....	41°39'	+ 0°35'	306†	3.499	3.423*	Sant'Àngelo Romano	42° 2'	+ 0°15'	400†	2.086	2.010*
Monte Libretti...	42° 8'	+ 0°16'	232	4.425*	4.290*	San Vito Romano.	41°52'	+ 0°31'	693†	1.256*	1.222*
Monte Pòrzio Catone	41°48'	+ 0°15'	451	921	878*	Saracinesco	42°	+ 0°30'	908†	1.101	1.033*
Monterotondo ...	42° 3'	+ 0° 9'	165†	4.113*	3.785*	Segni	41°41'	+ 0°34'	666	6.103	5.973*
Monte San Biàgio.	41°21'	+ 0°54'	133†	6.643	6.563*	Sermoneta (a)....	41°32'	+ 0°31'	257	7.246	7.068*
Montòrio Romano	42° 8'	+ 0°21'	571†	2.321*	2.256*	Sezze (a).....	41°29'	+ 0°36'	319†	15.872	15.455*
Moricone	42° 7'	+ 0°18'	296	1.989*	1.947*	Sonnino	41°24'	+ 0°47'	430†	6.382	6.232*
Morlupo	42° 8'	+ 0° 3'	207	2.343*	2.235*	Sperlonga.....	41°15'	+ 0°58'	50	1.799	1.697*
Nazzano	42°13'	+ 0° 8'	203†	1.225*	1.160*	Spigno Saturnia..	41°18'	+ 1°15'	375	3.868	3.800*
Nemi	41°43'	+ 0°15'	521†	719*	502*	Subiaco	41°55'	+ 0°38'	408	6.370*	6.273*
Nèrola	42° 9'	+ 0°20'	453†	1.691*	1.650*	Terracina (a)....	41°17'	+ 0°47'	12	26.592	25.728*
Nettuno	41°27'	+ 0°12'	11†	13.679	13.310*	Tivoli	41°57'	+ 0°20'	232†	8.725	8.375*
Norma	41°35'	+ 0°31'	343†	3.082	3.027*	Tolfa.....	42° 9'	— 0°30'	47†	15.600*	14.980*
Olèvano Romano.	41°51'	+ 0°34'	571†	2.595*	2.538*	Torrita Tiberina..	42°14'	+ 0°10'	160	1.071*	996*
Palestrina	41°50'	+ 0°26'	470	4.677*	4.370*	Trevignano Romano	42° 9'	— 0°12'	182†	1.976*	1.934*
Palombara Sabina	42° 3'	+ 0°18'	372†	7.569*	7.410*	Vallepietra.....	41°55'	+ 0°46'	825†	5.685*	5.619*
Percile	42° 5'	+ 0°27'	575	1.762	1.724*	Vallinfreda	42° 5'	+ 0°32'	847†	1.682	1.551*
Pisoniano	41°54'	+ 0°30'	521	1.285*	1.220*	Valmontone.....	41°46'	+ 0°28'	303†	5.576	5.366*
Poli	41°53'	+ 0°26'	435†	2.260*	2.144*	Velletri	41°41'	+ 0°19'	352†	14.021	13.577*
Ponzano Romano.	42°15'	+ 0° 7'	264†	2.043*	1.960*	Vicovaro	42°	+ 0°26'	305	3.612	3.487*
Priverno.....	41°28'	+ 0°43'	150†	16.405	15.913*	Vivaro Romano ..	42° 5'	+ 0°33'	757	1.250	1.144*
Prossedi	41°31'	+ 0°48'	210†	3.608	3.505*	Zagarolo.....	41°50'	+ 0°22'	305	5.162*	4.941*
Riano	42° 5'	+ 0° 4'	102	2.522*	2.481*						
Rignano Flaminio.	42°12'	+ 0° 1'	225	3.553*	3.473*						
										754.523	715.034

NOTA. — Per le cifre contraddistinte da * da † o da (a) vedansi le Avvertenze.

Coordinate geografiche, altimetria e superficie dei Comuni.

C O M U N I	COORDINATE GEOGRAFICHE		ALTIME-TRIA m.	SUPERFICIE		C O M U N I	COORDINATE GEOGRAFICHE		ALTIME-TRIA m.	SUPERFICIE	
	Lati- tudine	Longi- tudine		Terri- toriale ha.	Agraria e Fores. ha.		Lati- tudine	Longi- tudine		Terri- toriale ha.	Agraria e Fores. ha.
Provincia di ROVIGO											
Àdria	45° 3'	— 0°23'	4	11.352	10.606	Lendinara	45° 5'	— 0°51'	9†	5.539	5.230
Ariano nel Polèsine	44°56'	— 0°19'	4	6.790	6.381	Loreo	45° 3'	— 0°15'	3†	11.072	6.548
Arquà Polèsine..	45°	— 0°42'	8	2.002	1.891	Lùsia	45° 6'	— 0°47'	12†	1.773	1.642
Badia Polèsine...	45° 5'	— 0°57'	11	4.450	4.093	Melara	45° 3'	— 1°15'	13†	1.760	1.632
Bagnolo di Po....	45°	— 0°57'	10	2.143	2.064	Occhiobello	44°55'	— 0°52'	8†	3.262	2.897
Bergantino	45° 3'	— 1°11'	15†	1.818	1.587	Papozze	44°59'	— 0°25'	5†	2.183	1.853
Bosaro	45°	— 0°40'	3	602	544	Pettorazza Grima- ni	45° 8'	— 0°27'	3†	2.151	2.050
Calto	44°59'	— 1° 5'	11†	1.098	937	Pincara	44°59'	— 0°50'	6	1.779	1.704
Canaro	44°56'	— 0°46'	7†	3.271	2.955	Polesella	44°57'	— 0°42'	6†	1.655	1.463
Canda	45° 2'	— 0°56'	9†	1.440	1.380	Pontecchio Polèsi- ne	45° 1'	— 0°38'	5†	1.147	1.092
Castelguglielmo...	45° 1'	— 0°55'	9†	2.210	2.100	Porto Tolle	44°57'	— 0° 7'	3	20.701	16.907
Castelmassa	45° 1'	— 1° 8'	12†	4.943	4.565	Rovigo (a)	45° 4'	— 0°39'	6	10.855	10.152
Ceneselli	45°	— 1° 5'	13†	2.858	2.747	Salara	44°59'	— 1° 1'	7	1.431	1.306
Ceregnano	45° 3'	— 0°34'	5*	2.999	2.843	San Bellino	45° 1'	— 0°51'	7	1.583	1.527
Còrbola	45°	— 0°22'	3†	1.839	1.654	San Martino di Ve- nezze (a)	45° 7'	— 0°34'	6	3.109	2.959
Costa di Rovigo...	45° 2'	— 0°45'	8†	1.605	1.525	Stienta	44°56'	— 0°54'	8	2.413	2.228
Crespino	44°58'	— 0°33'	1†	3.192	2.896	Tàglio di Po	45°	— 0°14'	2†	4.785	4.177
Ficarolo	44°57'	— 1° 1'	10†	1.784	1.463	Tàglio di Porto Vi- ro (a)	45° 1'	— 0°13'	2	19.817	13.031
Fiesso Umbertiano	44°57'	— 0°51'	9†	2.729	2.612	Trecenta	45° 1'	— 0°59'	11†	3.506	3.332
Frassinelle Polè- sine	44°59'	— 0°47'	7†	2.187	2.086	Villadose	45° 4'	— 0°33'	7†	3.252	3.169
Frattra Polèsine...	45° 1'	— 0°48'	9†	2.091	1.994	Villamarzana.....	45°	— 0°45'	7†	1.407	1.336
Gàiba	44°56'	— 0°58'	9†	1.209	1.024	Villanova del Gheb- bo	45° 3'	— 0' 48'	9†	1.177	1.124
Gavello.....	45° 1'	— 0°32'	3†	2.441	2.302	Villanova Marche- sana	44°59'	— 0°28'	3	1.821	1.638
Giacciano con Ba- ruchella	45° 4'	— 1°	12†	1.836	1.730						
Guarda Veneta ...	44°58'	— 0°38'	5†	1.731	1.537						
										178.798 (a)	154.513

Provincia di SALERNO

Acerno	40°44'	+ 2°36'	720	7.232	7.020	Battipaglia.....	40°36'	+ 2°31'	82*	5.642	5.508
Agròpoli	40°21'	+ 2°32'	50*	3.260	3.077	Bellosguardo	40°25'	+ 2°51'	559†	1.674	1.517
Albanella	40°28'	+ 2°39'	205†	3.988	3.820	Bracigliano	40°49'	+ 2°15'	320†	1.404	1.359
Alfano	40°10'	+ 2°58'	250*	461	425	Buocino	40°37'	+ 2°55'	649†	6.548	6.040
Altavilla Silentina	40°31'	+ 2°40'	273	5.229	4.977	Buonabitàcolo ...	40°16'	+ 3°10'	500*	1.539	1.479
Amalfi	40°38'	+ 2° 9'	30†	1.151	1.052	Caggiano	40°34'	+ 3° 2'	827	3.526	3.336
Angri	40°44'	+ 2° 7'	30	2.002	1.882	Calvanico.....	40°46'	+ 2°22'	470	1.482	1.453
Aquara	40°26'	+ 2°48'	500	3.248	3.020	Camerota.....	40° 1'	+ 2°55'	322†	7.018	6.734
Ascea	40° 8'	+ 2°44'	230*	3.763	3.519	Campagna.....	40°39'	+ 2°39'	280†	13.541	13.203
Atena Lucana	40°27'	+ 3° 6'	642	2.575	2.390	Càmpora	40°18'	+ 2°50'	471†	2.890	2.760
Auletta.....	40°33'	+ 2°58'	281	3.564	3.464	Capaccio	40°25'	+ 2°37'	451†	11.108	10.652
Baronissi	40°44'	+ 2°19'	205	1.786	1.712	Casalbuono	40°12'	+ 3°13'	661	3.445	3.305

NOTA. — Per le cifre contraddistinte da * da † o da (a) vedansi le Avvertenze.

Coordinate geografiche, altimetria e superficie dei Comuni.

COMUNI	COORDINATE GEOGRAFICHE		ALTI-METRIA m.	SUPERFICIE		COMUNI	COORDINATE GEOGRAFICHE		ALTI-METRIA m.	SUPERFICIE	
	Latitudine	Longitudine		Territoriale ha.	Agraria e Fores. ha.		Latitudine	Longitudine		Territoriale ha.	Agraria e Fores. ha.
Casaletto Spartano	40° 8'	+ 3° 10'	400†	7.017	6.784	Montecorvino Pugliano	40° 40'	+ 2° 28'	220	2.872	2.794
Casal Velino.....	40° 11'	+ 2° 39'	170	3.181	2.938	Montecorvino Rovella	40° 41'	+ 2° 31'	341	5.017	4.725
Caselle in Pittari .	40° 10'	+ 3° 5'	462	4.462	4.339	Monteforte Cilento	40° 21'	+ 2° 44'	600	2.201	2.090
Castelcivita.....	40° 29'	+ 2° 46'	522†	5.733	5.528	Monte San Giacomo	40° 20'	+ 3° 5'	666†	5.145	4.655
Castellabate.....	40° 16'	+ 2° 30'	278†	3.701	3.539	Montesano sulla Marcellana	40° 18'	+ 3° 14'	850	10.936	10.647
Castelnuovo Cilento	40° 13'	+ 2° 43'	301†	1.815	1.701	Morigerati.....	40° 8'	+ 3° 6'	265†	2.153	2.050
Castelnuovo di Conza	40° 48'	+ 2° 52'	595	1.400	1.289	Nocera Inferiore..	40° 44'	+ 2° 11'	39	2.085	1.942
Castel San Giòrgio	40° 46'	+ 2° 14'	90	1.363	1.303	Nocera Superiore.	40° 44'	+ 2° 14'	70	1.471	1.400
Castel San Lorenzo	40° 24'	+ 2° 46'	358†	1.411	1.315	Ogliastro Cilento..	40° 21'	+ 2° 35'	325†	1.322	1.262
Cava de' Tirreni ..	40° 41'	+ 2° 15'	190	3.646	3.461	Olèvano sul Tusciano	40° 39'	+ 2° 34'	200	2.649	2.548
Celle di Bulgheria .	40° 5'	+ 2° 57'	230†	3.154	2.917	Oliveto Citra.....	40° 41'	+ 2° 46'	300	3.146	3.014
Cèntola.....	40° 3'	+ 2° 51'	322†	4.754	4.383	Omignano.....	40° 14'	+ 2° 38'	570	1.017	934
Ceraso.....	40° 12'	+ 2° 48'	335	4.598	4.460	Òrria.....	40° 17'	+ 2° 43'	546†	2.634	2.480
Cetara.....	40° 38'	+ 2° 14'	20	491	448	Ottati.....	40° 27'	+ 2° 51'	529	5.320	5.173
Cicerale.....	40° 20'	+ 2° 40'	425	4.112	3.813	Padula.....	40° 20'	+ 3° 12'	697†	6.663	6.194
Colliano.....	40° 43'	+ 2° 50'	595	5.407	5.222	Pagani.....	40° 44'	+ 2° 9'	34	1.277	1.216
Conca dei Marini .	40° 36'	+ 2° 7'	119	288	256	Palomonte.....	40° 39'	+ 2° 50'	550	2.830	2.704
Controne.....	40° 30'	+ 2° 45'	204†	757	700	Pellezzano.....	40° 43'	+ 2° 18'	230	1.390	1.319
Contursi.....	40° 38'	+ 2° 47'	180	2.887	2.693	Perdifumo.....	40° 16'	+ 2° 33'	440	2.367	2.285
Corbara.....	40° 43'	+ 2° 8'	225	666	650	Perito.....	40° 13'	+ 2° 41'	460	2.380	2.189
Corleto Monforte..	40° 26'	+ 2° 55'	683†	5.877	5.490	Pertosa.....	40° 32'	+ 2° 59'	300	622	596
Cùccaro Vètere ...	40° 9'	+ 2° 51'	594†	1.754	1.701	Petina.....	40° 32'	+ 2° 55'	650	3.512	3.439
Èboli.....	40° 37'	+ 2° 36'	143†	13.780	13.368	Piaggine.....	40° 20'	+ 2° 55'	625	9.931	9.558
Felitto.....	40° 22'	+ 2° 47'	251†	4.109	3.935	Pisciotta.....	40° 6'	+ 2° 46'	175	3.073	2.927
Fisciano.....	40° 46'	+ 2° 20'	300	3.152	3.049	Policastro del Golfo	40° 4'	+ 3° 6'	5	3.649	3.437
Futani.....	40° 9'	+ 2° 52'	431	1.488	1.434	Polla.....	40° 30'	+ 3° 2'	507†	4.712	4.533
Giffoni Valle Piana	40° 44'	+ 2° 28'	172	8.790	8.340	Pòllica.....	40° 11'	+ 2° 36'	420	2.788	2.646
Gioi.....	40° 17'	+ 2° 46'	685†	2.805	2.660	Pontecagnano Falano	40° 33'	+ 2° 25'	28†	3.718	3.547
Giungano.....	40° 23'	+ 2° 39'	235	1.157	1.067	Positano.....	40° 37'	+ 2° 1'	50*	853	637
Laureana Cilento .	40° 18'	+ 2° 35'	480	1.369	1.303	Postiglione.....	40° 33'	+ 2° 46'	640†	4.800	4.622
Laurino.....	40° 20'	+ 2° 53'	531†	6.994	6.750	Praiano.....	40° 36'	+ 2° 4'	200*	265	235
Laurito.....	40° 10'	+ 2° 57'	470	1.993	1.875	Ravello.....	40° 33'	+ 2° 9'	380*	1.591	1.526
Laviano.....	40° 47'	+ 2° 51'	480	7.299	7.122	Ricigliano.....	40° 40'	+ 3° 1'	510	2.773	2.696
Lustra.....	40° 17'	+ 2° 37'	486	1.510	1.421	Rocca d'Àspide...	40° 25'	+ 2° 44'	354†	6.480	6.226
Magliano Vètere ..	40° 20'	+ 2° 47'	675	2.256	2.099	Roccagloriosa....	40° 6'	+ 2° 58'	501†	4.223	3.900
Maiori.....	40° 38'	+ 2° 11'	15	1.649	1.494	Roccapiemonte ..	40° 45'	+ 2° 14'	78*	522	490
Mercato San Severino	40° 47'	+ 2° 18'	146	3.021	2.880	Rofrano.....	40° 12'	+ 2° 58'	450†	5.885	5.683
Minori.....	40° 39'	+ 2° 10'	40	260	241	Romagnano al Monte	40° 37'	+ 3°	610*	965	779
Montano Antilia..	40° 9'	+ 2° 54'	700	3.340	3.209	Roscigno.....	40° 23'	+ 2° 53'	491	1.486	1.385
Montecòrice.....	40° 14'	+ 2° 32'	90*	2.213	2.099	Rutino.....	40° 18'	+ 2° 37'	371	964	896

NOTA. — Per le cifre contraddistinte da * da † o da (a) vedansi le Avvertenze.

Coordinate geografiche, altimetria e superficie dei Comuni.

C O M U N I	COORDINATE GEOGRAFICHE		ALTI-METRIA m.	SUPERFICIE		C O M U N I	COORDINATE GEOGRAFICHE		ALTI-METRIA m.	SUPERFICIE	
	Latitudine	Longitudine		Terri-toriale ha.	Agraria e Fores. ha.		Latitudine	Longitudine		Terri-toriale ha.	Agraria e Fores. ha.
Sacco	40°22'	+ 2°55'	600	2.367	2.080	Sassano	40°20'	+ 3° 6'	491†	4.727	4.605
Sala Consilina	40°23'	+ 3° 8'	614†	5.918	5.642	Scafati	40°45'	+ 2° 4'	11	1.976	1.791
Salento	40°14'	+ 2°44'	410*	2.377	2.248	Serramezzana	40°14'	+ 2°34'	520*	720	696
Salerno	40°40'	+ 2°18'	4†	5.845	5.396	Serre	40°34'	+ 2°43'	200*	6.646	6.239
Salvitelle	40°35'	+ 3°	630*	953	883	Sessa Cilento	40°15'	+ 2°37'	525†	1.803	1.728
San Cipriano Picen-tino	40°43'	+ 2°25'	385†	6.261	6.086	Siano	40°48'	+ 2°14'	120*	850	818
San Giovanni a Piro	40° 3'	+ 3°	455*	3.777	3.602	Sicignano degli Al-burni	40°33'	+ 2°51'	605*	8.045	7.597
San Gregorio Ma-gno	40°39'	+ 2°57'	475*	4.983	4.819	Stella Cilento	40°13'	+ 2°38'	375*	1.438	1.383
San Mango Pie-monte	40°42'	+ 2°23'	230*	596	572	Stio	40°18'	+ 2°48'	650†	2.446	2.293
San Marzano sul Sarno	40°46'	+ 2° 8'	20†	515	489	Teggiano	40°22'	+ 3° 5'	687†	6.161	5.794
San Mauro Cilento	40°13'	+ 2°35'	475*	1.512	1.460	Torchiaro	40°19'	+ 2°36'	370*	2.025	1.911
San Mauro la Bru-ca	40° 7'	+ 2°50'	450†	1.893	1.825	Torraca	40° 6'	+ 3°11'	451	1.569	1.458
San Pietro al Ta-nagro	40°27'	+ 3° 1'	475*	1.530	1.474	Torre Orsilia.....	40° 7'	+ 3° 1'	295†	2.375	2.194
San Rufo	40°25'	+ 3°	625*	3.162	2.967	Tortorella	40° 8'	+ 3° 9'	581	4.969	4.873
Sant'Angelo a Fa-sanella	40°27'	+ 2°53'	525*	3.235	3.062	Tramonti	40°41'	+ 2°11'	325*	2.474	2.413
Sant'Arsenio	40°28'	+ 3° 1'	451†	2.019	1.861	Trentinara	40°23'	+ 2°39'	604†	2.338	2.260
Santomenna	40°48'	+ 2°52'	550*	876	830	Vallo della Lucà-nia	40°13'	+ 2°49'	380*	9.435	9.066
San Valentino To-rio	40°47'	+ 2° 8'	21	903	859	Valva	40°44'	+ 2°49'	500*	2.621	2.498
Sanza	40°14'	+ 3° 5'	600†	12.711	12.431	Vibonati.....	40° 6'	+ 3° 7'	110†	2.084	1.943
Sapri	40° 4'	+ 3°10'	4	1.399	1.300	Vietri sul Mare...	40°40'	+ 2°16'	80†	993	917
Sarno	40°48'	+ 2°10'	45*	3.995	3.818					493.894	470.595

Provincia di SÀSSARI

Agglus	40°55'	- 3°23'	514†	28.901	28.454	Bulzi	40°50'	- 3°37'	201	2.163	2.119
Alà dei Sardi	40°39'	- 3° 7'	663†	18.860	18.618	Bùrgos	40°23'	- 3°27'	573	3.655	3.585
Alghero	40°33'	- 4° 8'	7†	22.439	21.988	Calangianus	40°55'	- 3°15'	518	27.298	26.885
Anela	40°26'	- 3°23'	446†	3.696	3.628	Cargeghe	40°40'	- 3°50'	334†	2.325	2.244
Àrdara	40°37'	- 3°38'	297†	3.807	3.723	Castel Sardo	40°54'	- 3°44'	114	6.205	6.003
Arzachena	41° 4'	- 3° 4'	81	22.861	22.403	Cherèmule	40°30'	- 3°43'	550†	2.413	2.341
Bànarì	40°34'	- 3°45'	419	2.127	2.058	Chiaramonti	40°44'	- 3°38'	435	11.378	11.188
Benetutti	40°27'	- 3°16'	406†	9.453	9.265	Codrongianus	40°39'	- 3°46'	317†	3.038	2.945
Berchidda	40°47'	- 3°17'	289†	20.188	19.183	Cossoine	40°25'	- 3°44'	535	3.883	3.802
Bessude	40°33'	- 3°43'	430	2.684	2.625	Florinas	40°39'	- 3°47'	417	3.609	3.534
Bonnànarò.....	40°32'	- 3°41'	405†	2.178	2.116	Giave	40°27'	- 3°42'	595†	4.692	4.529
Bono (a).....	40°24'	- 3°25'	536	10.830	10.646	Illorai	40°21'	- 3°27'	503†	5.704	5.581
Bonorva	40°25'	- 3°41'	508	14.955	14.657	Ittireddu	40°32'	- 3°32'	316†	2.386	2.336
Bortigliadas	40°53'	- 3°24'	479	8.726	8.469	Ittiri	40°35'	- 3°53'	392†	11.156	10.895
Borutta	40°31'	- 3°42'	482†	476	460	Laerru	40°48'	- 3°37'	160	1.995	1.947
Buddusò	40°34'	- 3°11'	692	40.585	40.076	La Maddalena ...	41°12'	- 3° 2'	29†	4.935	4.537
Bultel	40°27'	- 3°23'	509†	9.661	9.492	Làras	40°56'	- 3°16'	508†	9.098	8.826

NOTA. — Per le cifre contraddistinte da * da † o da (a) vedansi le Avvertenze.

Coordinate geografiche, altimetria e superficie dei Comuni.

C O M U N I	COORDINATE GEOGRAFICHE		ALTI-ME-TRIA m.	SUPERFICIE		C O M U N I	COORDINATE GEOGRAFICHE		ALTI-ME-TRIA m.	SUPERFICIE	
	Lati-tudine	Longi-tudine		Terri-toriale ha.	Agraria e Fores. ha.		Lati-tudine	Longi-tudine		Terri-toriale ha.	Agraria e Fores. ha.
Mara	40°24'	— 3°49'	261†	1.888	1.848	Pozzomaggiore ...	40°23'	— 3°47'	438†	7.952	7.769
Màrtis	40°46'	— 3°38'	290†	2.294	2.202	Romana	40°29'	— 3°52'	266†	2.163	2.103
Monteleone Rocca Doria	40°28'	— 3°53'	370	1.301	1.263	Santa Teresa Gal-lura	41°14'	— 3°15'	44†	10.099	9.760
Monti	40°48'	— 3° 7'	300†	13.072	12.798	Sàssari	40°43'	— 3°53'	225	60.458	58.738
Mòres	40°33'	— 3°37'	366†	9.508	9.347	Sèdini	40°50'	— 3°38'	300†	8.049	7.830
Nùchis	40°55'	— 3°18'	504†	10.505	10.221	Semèstene	40°23'	— 3°43'	400†	3.972	3.912
Nughedu di San Nicolò	40°33'	— 3°25'	577	6.795	6.735	Sènnori	40°47'	— 3°51'	230	3.143	3.073
Nule	40°27'	— 3°15'	650	5.180	5.079	Siligo	40°34'	— 3°43'	407†	4.361	4.265
Nulvi	40°46'	— 3°42'	478†	7.884	7.750	Sorso	40°47'	— 3°52'	136†	6.699	6.339
Olmedo	40°38'	— 4° 4'	68†	3.371	3.323	Tèmpio Pausània.	40°54'	— 3°20'	566†	67.365	66.106
Òschiri	40°43'	— 3°21'	202	21.607	19.452	Terranova Pausà-nia	40°55'	— 2°57'	15†	24.519	23.462
Òsilo	40°44'	— 3°46'	671	11.631	11.336	Thlesi	40°31'	— 3°44'	461†	6.383	6.273
Ossi	40°40'	— 3°51'	332†	3.011	2.917	Tissi	40°40'	— 3°53'	250	1.085	997
Ozieri	40°35'	— 3°26'	390	25.730	25.070	Torralba	40°30'	— 3°41'	437†	3.675	3.582
Pàdria	40°23'	— 3°49'	311†	4.803	4.562	Tula	40°44'	— 3°28'	270†	6.606	6.092
Pattada	40°34'	— 3°20'	794†	16.508	15.890	Uri	40°38'	— 3°57'	150†	5.672	5.583
Pèrfugas	40°49'	— 3°34'	91†	7.830	7.601	Ùsini	40°39'	— 3°54'	191†	3.068	2.946
Ploaghe	40°39'	— 3°42'	427†	9.608	9.412	Villanova Monte-leone	40°30'	— 3°59'	567†	25.570	25.197
Porto Torres	40°50'	— 4° 3'	2	10.252	9.630					751.927	731.571

Provincia di SAVONA

Alàssio	44°	— 4°16'	6†	1.784*	1.619	Castelvècchio di Rocca Barbena	44° 7'	— 4°20'	400†	1.646*	1.576
Albenga	44° 3'	— 4°14'	5†	3.654	3.333	Celle Ligure	44°20'	— 3°54'	34†	971*	929
Albisola Marina	44°19'	— 3°57'	19†	312*	298	Cèngio	44°23'	— 4°15'	409	1.893*	1.791
Albisola Superiore	44°20'	— 3°56'	17	2.863*	2.790	Ceriale	44° 5'	— 4°13'	2†	1.121	1.068
Altare	44°20'	— 4° 6'	397†	730*	700	Cisano sul Neva...	44° 5'	— 4°18'	52†	1.215	1.206
Andora	43°59'	— 4°19'	28	3.271*	3.207	Cogoleto (a)	44°23'	— 3°48'	6†	2.086*	1.924
Arnasco	44° 4'	— 4°20'	272	556*	551	Cossèria	44°21'	— 4°13'	524	1.267*	1.234
Balestrino	44° 7'	— 4°16'	371†	1.127	1.111*	Dego	44°27'	— 4° 8'	318	6.822*	6.650
Bardinetto	44°11'	— 4°19'	711†	3.041*	2.982	Erlì	44° 8'	— 4°20'	280	1.597*	1.569
Bergeggi	44°15'	— 4°	110†	374*	352	Finale Ligure	44°10'	— 4° 6'	3	3.629*	3.455
Borghetto Santo Spirito	44° 6'	— 4°12'	3†	534	509	Garlenda	44° 1'	— 4°21'	70	885*	868
Bòrgio (a)	44° 9'	— 4° 8'	32	101*	94	Giustènice	44° 9'	— 4°12'	161†	1.645*	1.630
Bòrnida	44°16'	— 4°13'	586†	2.170*	2.149	Giusvalla	44°27'	— 4° 3'	475	1.952*	1.916
Càiro Montenotte.	44°23'	— 4°10'	328	10.009*	9.710	Laiquèglia	43°58'	— 4°17'	11†	277	236
Càlice Ligure	44°12'	— 4° 9'	70	1.915*	1.878	Loano	44° 7'	— 4°11'	5†	1.346	1.286
Calizzano	44°14'	— 4°20'	647†	6.375*	6.275	Magliolo	44°11'	— 4°12'	280†	2.082*	2.056
Càrcare	44°21'	— 4° 9'	350	1.035*	991	Màllare	44°17'	— 4° 9'	458†	3.261*	3.225
Casanova Lerrone.	44° 1'	— 4°24'	256†	2.343*	2.300	Massimino	44°17'	— 4°23'	527†	729*	705
Castelbianco	44° 6'	— 4°22'	330	1.691*	1.650	Millèsimo	44°21'	— 4°14'	429†	1.617*	1.559

NOTA. — Per le cifre contraddistinte da * da † o da (a) vedansi le Avvertenze.

Coordinate geografiche, altimetria e superficie dei Comuni.

COMUNI	COORDINATE GEOGRAFICHE		ALTI-METRIA m.	SUPERFICIE		COMUNI	COORDINATE GEOGRAFICHE		ALTI-METRIA m.	SUPERFICIE	
	Latitudine	Longitudine		Terri-toriale ha.	Agraria e Fores, ha.		Latitudine	Longitudine		Terri-toriale ha.	Agraria e Fores. ha.
Miòglia	44°29'	— 4° 2'	349	1.932*	1.889	Savona	44°18'	— 3°58'	8	6.504*	6.185
Murialdo	44°19'	— 4°17'	525	3.746*	3.658	Spotorno	44°13'	— 4° 1'	10	822*	794
Nasino	44° 6'	— 4°25'	385†	2.192*	2.124	Stella	44°23'	— 3°57'	222	4.423*	4.322
Noli	44°12'	— 4° 2'	10	936*	893	Stellanello	43°59'	— 4°23'	150	1.702*	1.666
Onzo	44° 4'	— 4°23'	417†	956*	939	Tèstico	44° 0'	— 4°25'	470†	935*	922
Orco Feglino.....	44°13'	— 4° 7'	161†	1.750*	1.714	Tiglieto (a).....	44°31'	— 3°50'	505	2.437*	2.278
Ortovero	44° 3'	— 4°21'	63	947*	906	Toirano	44° 7'	— 4°14'	50	2.780	2.668*
Osiglia	44°16'	— 4°15'	715	3.034*	2.956	Tovo San Giacomo	44°10'	— 4°10'	47†	899*	877
Pàllare	44°19'	— 4°10'	404†	2.204*	2.164	Urbe	44°29'	— 3°51'	490	3.128*	2.998
Piana Crixia.....	44°28'	— 4° 8'	267	3.005*	2.936	Vado Ligure.....	44°16'	— 4° 0'	12	2.450*	2.322
Pietra Ligure.....	44° 8'	— 4° 9'	3†	964	927	Varazze	44°21'	— 3°52'	5	4.751*	4.461
Plòdio.....	44°21'	— 4°12'	512	801*	791	Vendone.....	44° 4'	— 4°22'	398†	753*	735
Pontinvrea	44°26'	— 4° 1'	425	2.456*	2.423	Verezzi (a)	44° 9'	— 4° 8'	190	191	166
Quiliano	44°17'	— 4° 2'	28†	5.359*	5.236	Vezi Portio.....	44°14'	— 4° 5'	310	814*	808
Rialto	44°13'	— 4°11'	376†	2.006*	1.970	Villanova d'Alben- ga	44° 2'	— 4°18'	29	1.582*	1.536
Roccvignale.....	44°21'	— 4°16'	521†	1.700*	1.682	Zuccarello	44° 6'	— 4°20'	130	1.064*	1.041
Sassello	44°28'	— 3°58'	386	10.099*	9.588						
										159.198 (a)	153.952 (a)

Provincia di SIENA

Abbadia San Sal- vatore	42°52'	— 0°46'	829†	5.913*	5.617	Piancastagnò ...	42°50'	— 0°45'	772†	6.891*	6.641
Asciano	43°13'	— 0°53'	185	21.525*	19.710	Pienza	43° 4'	— 0°46'	491†	12.253	11.750*
Buonconvento....	43° 8'	— 0°58'	145†	6.492*	6.152	Poggibonsi	43°28'	— 1°18'	115†	7.073	6.793
Càsole d'Elsa....	43°20'	— 1°24'	418†	14.862	14.564	Radda in Chianti.	43°29'	— 1° 4'	531†	7.948*	7.745
Castellina in Chian- ti	43°28'	— 1° 9'	578†	9.966*	9.707	Radiceofani	42°53'	— 0°40'	755*	11.804*	11.041
Castelnuovo Be- rardenga	43°20'	— 0°56'	351	17.577*	16.956	Radiceondoli	43°15'	— 1°24'	510†	13.253	12.929*
Castiglione d'Orcia	43° 0'	— 0°50'	574†	14.058*	13.527	Rapolano	43°17'	— 0°50'	334†	8.272*	7.585
Cetona	42°57'	— 0°33'	384†	5.236*	4.808	San Casciano dei Bagni	42°52'	— 0°34'	582†	9.253*	8.632
Chianciano.....	43° 3'	— 0°37'	457†	3.652	3.512	San Gimignano...	43°28'	— 1°24'	332†	13.883	13.539
Chiusdino.....	43° 9'	— 1°21'	564†	14.181	13.400*	San Giovanni d'As- so	43° 9'	— 0°51'	322†	6.681*	6.284
Chiusi	43° 0'	— 0°30'	373†	5.753*	4.478	San Quirico d'Or- cia	43° 3'	— 0°50'	424	4.217	3.974*
Colle di Val d'Elsa	43°25'	— 1°19'	223†	9.221	8.953	Sarteano	42°59'	— 0°34'	573†	8.527	8.190
Gaiole in Chianti..	43°28'	— 1° 1'	360†	12.929*	11.969	Siena	43°19'	— 1° 7'	322	11.907*	10.951
Montalcino	43° 3'	— 0°57'	564†	24.290*	22.676*	Sinalunga.....	43°12'	— 0°42'	365†	7.852*	7.028
Montepulciano ...	43° 5'	— 0°40'	605†	16.558	14.434*	Sovicille	43°16'	— 1°13'	265	14.391*	13.994*
Monteriggioni	43°23'	— 1°13'	271†	9.987*	9.712	Torrita di Siena...	43°10'	— 0°40'	325	5.836	5.432
Monteroni d'Arbia	43°13'	— 1° 1'	161	10.563*	10.162	Trequanda	43°11'	— 0°46'	462†	6.422*	6.055
Monticiano	43° 8'	— 1°16'	381	10.945	10.569*						
Murlo	43° 9'	— 1° 3'	294	11.411*	11.126*						
										381.632	360.595

NOTA. — Per le cifre contraddistinte da * da † o da (a) vedansi le Avvertenze.

Coordinate geografiche, altimetria e superficie dei Comuni.

COMUNI	COORDINATE GEOGRAFICHE		ALTIME- TIRIA m.	SUPERFICIE		COMUNI	COORDINATE GEOGRAFICHE		ALTIME- TIRIA m.	SUPERFICIE	
	Latitudine	Longitudine		Terri- toriale ha.	Agraria e Fores. ha.		Latitudine	Longitudine		Terri- toriale ha.	Agraria e Fores. ha.
Provincia di SIRACUSA											
Augusta	37°13'	+ 2°46'	15	10.926	10.269	Lentini	37°17'	+ 2°32'	56	21.584	19.098
Avola	36°54'	+ 2°40'	40	7.426	7.174	Melilli	37°10'	+ 2°40'	290	16.139	15.705
Buccheri	37° 7'	+ 2°23'	820	5.743	5.546	Noto	36°53'	+ 2°37'	159†	64.204	62.329
Buscemi	37° 5'	+ 2°25'	760†	5.157	4.980	Pachino	36°42'	+ 2°38'	697†	6.534	6.022
Canicattini Bagnl.	37° 1'	+ 2°36'	362	1.511	1.456	Palazzolo Acreide.	37° 3'	+ 2°27'	65†	8.632	8.358
Carlentini	37°16'	+ 2°33'	205	15.802	15.364	Rosolini	36°49'	+ 2°30'	136†	7.615	7.413*
Cassaro	37° 6'	+ 2°29'	572†	1.940	1.867	Siracusa	37° 3'	+ 2°50'	23	23.611	22.617
Ferla	37° 7'	+ 2°29'	555	2.477	2.380	Solarino	37° 5'	+ 2°40'	165†	1.301	1.248
Floridia	37° 4'	+ 2°42'	111†	2.622	2.491	Sortino	37° 9'	+ 2°34'	438†	9.321	8.920
Francoforte	37°13'	+ 2°25'	281†	7.395	7.168						
										219.940	211.305

Provincia di SÒNDRIO

Albaredo per San Marco	46° 6'	— 2°51'	906†	1.794*	1.501	Dubino	46° 9'	— 2°59'	228†	1.353*	1.177
Albosaggia	46° 9'	— 2°55'	486†	3.428	3.229	Faedo Valtellino..	46° 9'	— 2°32'	552	476	456
Àndalo Valtellino.	46° 7'	— 2°58'	229†	638*	611	Fòrcola	46° 9'	— 2°46'	276†	1.573	1.415*
Aprica	46° 8'	— 2°18'	1.060†	1.691*	1.559	Fusine	46° 8'	— 2°42'	294†	3.752	3.245
Ardenno	46°10'	— 2°48'	276	1.648	1.474*	Gerola Alta.....	46° 3'	— 2°54'	1.051†	3.734*	3.138
Bema	46° 6'	— 2°53'	795†	1.975	1.909*	Gordona	46°17'	— 3° 5'	292†	4.884*	3.555
Berbenno di Valtellina	46°10'	— 2°42'	370†	3.570	3.204	Gròsio	46°17'	— 2°10'	653†	12.694*	7.185
Bianzone	46°11'	— 2°20'	444†	1.715*	1.608	Grosotto	46°16'	— 2°11'	610†	5.357*	3.450
Bòrmio	46°23'	— 2° 4'	1.225	4.208*	1.609	Isolato	46°26'	— 3° 7'	1.401†	8.618*	5.919
Btglio in Monte...	46°11'	— 2°46'	581†	2.784	1.977*	Lanzada	46°16'	— 2°34'	981†	11.595	2.445*
Caiolo	46° 9'	— 2°38'	376†	3.335	2.759	Livigno	46°32'	— 2°18'	1.819	22.598*	12.004
Campodolcino ...	46°24'	— 3° 5'	1.105†	4.917*	3.697	Lòvero Valtellino.	46°13'	— 2°13'	523	1.329*	1.167
Campovico	46° 8'	— 2°51'	295†	470	382*	Mantello	46° 9'	— 2°57'	215†	369	359*
Caspoggio	46°15'	— 2°35'	1.132	682	568	Mazzo di Valtellina	46°15'	— 2°11'	552†	1.661*	1.357
Castello dell'Acqua	46° 8'	— 2°26'	662†	1.391	1.238	Mello	46° 9'	— 2°54'	681†	1.081*	1.025
Castione Andevenno	46°10'	— 2°39'	449	1.715	1.583	Menarola	46°18'	— 3° 6'	693†	1.452*	1.124
Cedrasco	46° 8'	— 2°41'	301	1.477	1.257	Mese	46°18'	— 3° 4'	280†	402*	361
Cercino	46° 9'	— 2°56'	486†	621	545*	Montagna in Valtellina	46°10'	— 2°33'	563†	4.860	3.937*
Chiavenna	46°19'	— 3° 2'	333†	1.088*	912	Morbegno	46° 7'	— 2°53'	261†	1.113*	980*
Chiesa	46°15'	— 2°36'	962†	10.773	4.448	Novate Mezzola..	46°13'	— 3°	208	9.630*	6.522*
Chiuro	46°10'	— 2°27'	400	5.171	4.241	Pedesina	46° 4'	— 2°54'	1.031	655*	603
Cino	46° 9'	— 2°58'	488†	515	481*	Plantedo	46° 8'	— 3° 1'	211†	685*	595
Civo	46° 9'	— 2°53'	630†	2.635*	2.030*	Plateda	46° 9'	— 2°31'	708†	7.100	5.042
Colorina	46° 9'	— 2°43'	300†	1.796	1.665	Piuro	46°19'	— 2°59'	371	8.648*	6.720
Còsto Valtellino...	46° 8'	— 2°55'	231†	2.442*	2.223	Poggiridenti	46°10'	— 2°31'	565†	293	266
Dàzio	46° 9'	— 2°51'	569†	428	421*	Ponte in Valtellina	46°10'	— 2°28'	500	6.948	4.804
Delèbio	46° 8'	— 2°59'	218†	2.289*	2.083	Postalèsio	46°10'	— 2°40'	510	1.060	996

NOTA. — Per le cifre contraddistinte da * da † o da (a) vedansi le Avvertenze.

Coordinate geografiche, altimetria e superficie dei Comuni.

COMUNI	COORDINATE GEOGRAFICHE		ALTIME-TRIA m.	SUPERFICIE		COMUNI	COORDINATE GEOGRAFICHE		ALTIME-TRIA m.	SUPERFICIE	
	Lati- tudine	Longi- tudine		Terri- toriale ha.	Agraria e Fores. ha.		Lati- tudine	Longi- tudine		Terri- toriale ha.	Agraria e Fores. ha.
Prata Campotà- clo	46°18'	— 3° 3'	351†	2.794*	2.267	Torre di Santa Ma- ria	46°14'	— 2°36'	796†	4.556	2.880
Rasura	46° 6'	— 2°54'	877†	553	535*	Tovo di Sant'Àgata	46°14'	— 2°12'	531†	1.066*	991
Rògolo	46° 8'	— 2°57'	216	1.321*	1.181	Traona	46° 9'	— 2°55'	288†	623*	551
Samolaco	46°15'	— 3° 4'	242†	4.542*	3.480	Tresvìo	46°10'	— 2°30'	511†	1.503	1.090
San Giacomo Fi- lippo	46°20'	— 3° 5'	540	6.185*	4.053	Valfurva	46°28'	— 2° 2'	1.389†	21.612*	7.556
Sèrrio	46°18'	— 2°15'	635†	989*	753	Valle di Dentro...	46°29'	— 2° 9'	1.345†	22.690*	11.704
Sondalo	46°19'	— 2° 7'	939†	9.470*	5.693	Valle di Sotto...	46°26'	— 2° 5'	1.139	8.770*	5.348
Sòndrio	46°10'	— 2°35'	307	2.043	1.716	Val Màsino	46°13'	— 2°48'	791	11.554	7.067*
Spriana	46°13'	— 2°35'	750	819	601	Vercèla	46°11'	— 2°59'	205†	1.287*	857
Talamona	46° 8'	— 2°50'	285†	2.070*	1.789*	Vèrvio	46°15'	— 2°12'	557†	1.216*	646
Tàrtano	46° 6'	— 2°48'	1.206†	4.741	4.289*	Villa di Chiavenna	46°19'	— 2°57'	625	3.109*	2.884
Tèglio	46°10'	— 2°23'	860	11.611*	8.535	Villa di Tirano...	46°12'	— 2°19'	410†	2.501*	2.170
Tirano	46°12'	— 2°16'	450†	3.158*	3.046						
										319.852	210.743

Provincia di TÀRANTO

Avetrana	40°21'	+ 5°16'	62	7.325	7.195	Massafra	40°35'	+ 4°39'	110	12.552	12.231
Carosino	40°27'	+ 4°56'	70	1.079	1.039	Monteiasi (a)....	40°30'	+ 4°55'	47	229	212
Castellaneta (a)...	40°37'	+ 4°29'	245	23.989	23.580	Montemèsola ...	40°33'	+ 4°53'	178	1.620	1.565
Crispiano	40°36'	+ 4°46'	230	11.175	10.938	Monteparano ...	40°26'	+ 4°57'	130†	375	359
Faggiano	40°25'	+ 4°56'	36	2.084	2.030	Mòttola	40°33'	+ 4°35'	387	21.233	20.872
Fragagnano	40°25'	+ 5° 1'	123	2.204	2.136	Palagianello.....	40°36'	+ 4°31'	157†	4.327	4.203
Ginosa	40°34'	+ 4°18'	245	18.671	18.175	Palagiano.....	40°34'	+ 4°35'	39	6.906	6.722
Grottaglie	40°32'	+ 4°58'	133	10.137	9.851	Pulsano	40°23'	+ 4°54'	37†	1.809	1.724
Laterza	40°37'	+ 4°20'	340	15.963	15.674	Roccaforzata ...	40°26'	+ 4°56'	145	571	554
Leporano	40°22'	+ 4°52'	48	1.510	1.448	San Gèorgio Jònico	40°27'	+ 4°55'	69	2.309	2.232
Lizzano	40°23'	+ 4°59'	40	7.296	7.107	San Marzano di San Giuseppe	40°26'	+ 5° 3'	140	1.900	1.845
Mandùria	40°24'	+ 5°11'	79	17.833	17.326	Sava	40°24'	+ 5° 6'	107	4.405	4.269
Martina Franca (a)	40°42'	+ 4°53'	431†	29.544	28.825	Tàranto (a).....	40°28'	+ 4°47'	15	31.758	28.389
Marùggio	40°19'	+ 5° 7'	26	4.819	4.669						
										243.623	235.180
										(a)	

Provincia di TÈRAMO

Ancarano	42°50'	+ 1°17'	293†	1.372	1.263*	Castellalto	42°40'	+ 1°22'	481†	3.387	3.170*
Arsita	42°30'	+ 1°20'	470	3.094*	2.965*	Castelli.....	42°29'	+ 1°15'	500	5.292*	4.679*
Atri (a).....	42°34'	+ 1°31'	442†	11.330*	11.273*	Castiglione Messer Raimondo	42°31'	+ 1°25'	265	3.205*	3.113*
Basciano	42°35'	+ 1°17'	402†	1.874	1.770*	Castilenti	42°31'	+ 1°28'	260	2.365	2.267*
Bellante.....	42°44'	+ 1°21'	354†	4.913*	4.787*	Cellino Attanàsio.	42°35'	+ 1°24'	443†	4.399	4.041*
Bisenti	42°31'	+ 1°21'	280	3.081*	2.875*	Cermignano	42°35'	+ 1°20'	543	2.610*	2.448*
Campoli	42°43'	+ 1°14'	396†	7.380	6.718*	Civitella del Tronto	42°46'	+ 1°13'	589†	7.804*	7.485*
Canzano	42°38'	+ 1°21'	448†	1.690	1.639*	Colledara	42°33'	+ 1°13'	435	2.070*	2.001*
Castel Castagna...	42°32'	+ 1°15'	459†	1.776*	1.896*	Colonnella	42°52'	+ 1°24'	203†	3.662	3.426*

NOTA. — Per le cifre contraddistinte da* da † o da (a) vedansi le Avvertenze.

Coordinate geografiche, altimetria e superficie dei Comuni.

COMUNI	COORDINATE GEOGRAFICHE		ALTI-METRIA m.	SUPERFICIE		COMUNI	COORDINATE GEOGRAFICHE		ALTI-METRIA m.	SUPERFICIE	
	Latitudine	Longitudine		Terri-toriale ha.	Agraria e Fores. ha.		Latitudine	Longitudine		Terri-toriale ha.	Agraria e Fores. ha.
Controguerra	42°51'	+ 1°22'	267†	2.286	2.104*	Pietracamela	42°31'	+ 1° 6'	1.005†	5.041*	3.614*
Corròpoli	42°49'	+ 1°23'	120	2.197	2.079*	Pineto (a).....	42°35'	+ 1°34'	4†	1.691	1.629*
Cortino	42°37'	+ 1° 3'	980	6.432*	6.410*	Rocca Santa Ma- ria	42°41'	+ 1° 4'	1.074	6.078*	5.880*
Crognaleto	42°35'	+ 1° 2'	880	12.080*	10.790*	Roseto degli Abruzzi	42°40'	+ 1°33'	8	5.328	4.885*
Fano Adriano	42° 33'	+ 1° 5'	750†	3.280*	2.714*	Sant'Egidio alla Vi- brata	42°49'	+ 1°15'	239†	1.824	1.690*
Giulianova	42°45'	+ 1° 30'	61†	2.735	2.672*	Sant'Omero	42°47'	+ 1°21'	200†	3.397	3.242*
Isola del Gran Sas- so d'Itàlia	42°30'	+ 1°12'	419†	8.018*	6.876*	Silvi	42°33'	+ 1°40'	6	2.064	1.854*
Montefino	42°32'	+ 1°26'	400	1.845	1.805*	Tèramo	42°39'	+ 1°15'	265†	15.170*	14.362*
Montorio al Vo- mano	42°35'	+ 1°10'	263	5.344*	4.447*	Torano Nuovo ...	42°49'	+ 1°19'	241†	1.020	956*
Morro d'Oro.....	42°39'	+ 1°27'	215	2.818	1.979*	Torricella Sicura..	42°39'	+ 1°12'	437	5.462*	5.176*
Mosciano Sant'An- gelo	42°44'	+ 1°26'	227	4.832	4.619*	Tortoreto	42°50'	+ 1°28'	3	3.202	3.013*
Nereto	42°49'	+ 1°21'	163†	704	654*	Tossicia	42°32'	+ 1°11'	407	2.590*	2.463*
Notaresco	42°39'	+ 1°26'	250†	3.810	3.618*	Valle Castellana..	42°44'	+ 1° 2'	625†	12.660*	11.762*
Penna Sant'An- drea	42°35'	+ 1°19'	417†	1.112*	999*						
										194.324	179.906

Provincia di TERNI

Acquasparta	42°41'	+ 0° 5'	322*	8.716*	8.401	Montecastrilli ...	42°38'	+ 0° 1'	392†	11.446*	10.628
Allerona	42°48'	- 0°28'	472†	8.232*	7.749	Montefranco	42°35'	+ 0°18'	414†	1.004*	952
Alviano	42°35'	- 0° 9'	257	2.420*	2.212	Montegabbione...	42°55'	- 0°21'	594	5.112*	4.883
Amèlia	42°33'	- 0° 2'	406†	13.317*	12.692	Monteleone d'Or- vieto	42°55'	- 0°24'	495†	2.405*	2.255
Arrone	42°34'	+ 0°19'	285†	3.694*	3.592	Narni	42°31'	+ 0° 3'	240	19.696*	18.424
Attigliano	42°30'	- 0° 9'	95	1.017*	866	Orvieto.....	42°43'	- 0°20'	315	28.723*	26.965
Baschi	42°40'	- 0°14'	165	11.729*	11.184	Otricoli.....	42°25'	+ 0° 1'	208†	2.935*	2.627
Calvi dell'Umbria.	42°24'	+ 0° 6'	401†	4.815*	4.498	Parrano	42°51'	- 0°20'	441†	4.037*	3.884
Castel Giòrgio....	42°42'	- 0°28'	551	3.890*	3.698	Penna in Teverina	42°29'	- 0° 5'	300†	1.029*	937
Castel Viscardo...	42°45'	- 0°26'	490	2.295*	2.177	Polino.....	42°35'	+ 0°23'	835†	2.341*	2.282
Fabro	42°51'	- 0°26'	364	3.423*	3.148	Porano	42°41'	- 0°21'	444†	1.340*	1.288
Ferentillo	42°37'	+ 0°20'	252†	7.017*	6.638	San Gèmini	42°36'	+ 0° 5'	337†	2.817*	2.655
Ficulle	42°50'	- 0°23'	437	6.505*	6.143	San Venanzo	42°52'	- 0°11'	465†	16.887*	16.179
Giove	42°30'	- 0° 7'	292†	1.503*	1.408	Terni	42°33'	+ 0°11'	130	28.703*	25.960
Guardea	42°37'	- 0° 9'	387†	3.891*	3.734						
Lugnano in Teve- rina	42°34'	- 0° 7'	441†	3.031*	2.915					213.970	200.974

Provincia di TORINO

Airasca	44°55'	- 4°58'	257†	1.786	1.709	Arignano	45° 2'	- 4°33'	321†	1.234	1.174
Ala di Stura.....	45°18'	- 5° 9'	1.075	4.609	4.082	Avigliana	45° 4'	- 5° 3'	355	2.326	1.922
Almese	45° 7'	- 5° 3'	364	2.355	2.245	Balangero	45°16'	- 4°56'	467†	1.290	1.170
Alpignano	45° 5'	- 4°55'	331	1.195	1.090	Baldissero Torine- se	45° 4'	- 4°38'	421†	1.546	1.500
Andezeno	45° 2'	- 4°35'	306†	748	718	Balme.....	45°18'	- 5°14'	1.432†	6.147	4.054
Angrogna	44°50'	- 5°13'	782†	3.869	3.783	Barbania	45°17'	- 4°45'	362†	3.068	2.882

NOTA. — Per le cifre contraddistinte da * da † o da (a) vedansi le Avvertenze.

Coordinate geografiche, altimetria e superficie dei Comuni.

C O M U N I	COORDINATE GEOGRAFICHE		ALTI-ME-TRIA m.	SUPERFICIE		C O M U N I	COORDINATE GEOGRAFICHE		ALTI-ME-TRIA m.	SUPERFICIE	
	Lati-tudine	Longi-tudine		Terri-toriale ha.	Agraria e Fores. ha.		Lati-tudine	Longi-tudine		Terri-toriale ha.	Agraria e Fores. ha.
Bardonècchia	45° 4'	— 5°45'	1.312†	17.803	11.847	Clavières	44°56'	— 5°42'	1.760†	1.509	988
Beinasco	45° 1'	— 4°52'	265†	676	616	Coassolo Torinese	45°18'	— 4°59'	742†	2.800	2.734
Bibiana	44°47'	— 5° 9'	410†	1.864	1.785	Coazze	45° 3'	— 5° 9'	747	5.650	5.521
Bòbbio Pèllice	44°48'	— 5°20'	732	9.388	7.585	Collegno	45° 5'	— 4°52'	302	1.812	1.641
Bòrgaro Torinese	45° 9'	— 4°47'	254†	1.436	1.341	Condove	45° 6'	— 5° 8'	376	540	471
Borgone Susa	45° 7'	— 5°12'	394†	501	443	Còrio	45°18'	— 4°55'	624†	4.139	4.026
Bosconero	45°16'	— 4°41'	240†	1.109	1.063	Cumiana	44°58'	— 5° 4'	377†	6.080	5.897
Brandizzo	45°10'	— 4°36'	187	641	527	Druent	45° 8'	— 4°52'	285†	2.767	2.664
Bricheràsio	44°49'	— 5° 9'	385	2.264	2.134	Exilles	45° 5'	— 5°31'	873	4.432	4.138
Bruino	45° 1'	— 4°59'	320	1.234	1.170	Fàvria-Ogliànico	45°19'	— 4°45'	316†	2.105	2.018
Brusasco Cavagnolo	45° 9'	— 4°23'	170†	3.570	3.304	Feletto	45°18'	— 4°42'	275†	797	746
Bruzolo	45° 8'	— 5°15'	489†	1.235	1.182	Fenestrelle	45° 2'	— 5°24'	1.150	8.736	8.451
Buriasco	44°52'	— 5° 2'	301†	1.468	1.414	Ferrera Cenisio	45°12'	— 5°23'	1.450†	7.239	5.776
Bussoleno	45° 8'	— 5°18'	435†	3.738	3.403	Fiano	45°13'	— 4°56'	428†	4.087	3.573
Buttigliera Alta	45° 4'	— 5° 1'	410	825	758	Foglizzo	45°16'	— 4°37'	247†	1.569	1.467
Cafasse	45°14'	— 4°56'	408†	998	962	Forno Canavese	45°20'	— 4°52'	578†	1.673	1.614
Cambiano	44°58'	— 4°40'	257†	1.422	1.346	Frassinere	45° 7'	— 5°11'	991	2.300	2.184
Campiglione-Fenile	44°48'	— 5° 7'	365†	1.112	1.040	Frossasco	44°56'	— 5° 6'	389†	4.112	3.992
Candolo	44°57'	— 4°51'	237†	1.190	1.150	Garzigliana	44°50'	— 5° 4'	314†	735	618
Cantòira	45°20'	— 5° 4'	750	1.826	1.790	Gassino (a)	45° 7'	— 4°37'	219†	5.043	4.615
Carignano	44°54'	— 4°46'	236†	5.018	4.673	Germagnano	45°15'	— 4°58'	485†	1.421	1.345*
Carmagnola	44°50'	— 4°43'	240†	9.638	9.116	Giaglione	45° 8'	— 5°26'	740*	3.362	2.172
Casalborgone	45° 7'	— 4°30'	275	2.016	1.944	Giaveno	45° 2'	— 5° 6'	506†	8.103	7.833
Caselette	45° 6'	— 4°58'	405	1.422	1.361	Gravere	45° 7'	— 5°26'	821†	1.871	1.823
Caselle Torinese	45°10'	— 4°48'	277†	3.055	2.891	Groscavallo	45°21'	— 5°11'	1.609	9.339	7.500
Castagneto Po	45° 9'	— 4°34'	473†	1.070	1.025	Grugliasco	45° 3'	— 4°52'	293†	1.312	1.244
Castagnole Piemonte	44°53'	— 4°53'	244†	1.729	1.673	La Lòggia	44°57'	— 4°47'	230†	1.279	1.183
Cavour	44°47'	— 5° 3'	302	4.913	4.603	Lanzo Torinese	45°16'	— 4°59'	540	1.037	951
Cerenasco	44°51'	— 4°57'	256†	1.306	1.250	Lauriano	45° 9'	— 4°27'	175	2.167	1.901
Cères	45°18'	— 5° 4'	704†	3.263	3.040	Lèmle	45°13'	— 5° 9'	957	4.556	3.649
Cesana Torinese	44°57'	— 5°39'	1.358†	21.853	16.303	Levone	45°19'	— 4°50'	353	538	515
Chialamberto	45°21'	— 5° 6'	877	3.516	3.420	Leyni	45°10'	— 4°44'	248†	3.245	3.140
Chianoc	45° 8'	— 5°17'	550	1.863	1.787	Lombardore	45°14'	— 4°42'	268	2.371	2.251
Chiàvrie	45° 7'	— 5° 7'	380	1.635	1.521	Luserna San Giovanni	44°48'	— 5°12'	475	3.719	3.328
Chieri	45°	— 4°37'	291	5.430	5.167	Macello	44°51'	— 5° 3'	301†	1.413	1.357
Chiomonte	45° 7'	— 5°28'	748	2.666	2.606	Marentino	45° 3'	— 4°34'	383†	1.127	1.076
Chiusa di San Michele	45° 6'	— 5° 7'	378†	603	570	Massello	44°57'	— 5°23'	1.207	5.423	4.454
Chivasso	45°11'	— 4°33'	183†	5.131	4.536	Mathi	45°15'	— 4°54'	410	1.144	1.060
Cinzano	45° 5'	— 4°31'	495†	619	602	Mattie	45° 7'	— 5°20'	700	2.772	2.729
Ciriè	45°14'	— 4°51'	344†	3.875	3.637	Meana di Susa	45° 7'	— 5°22'	661	1.773	1.721

NOTA. — Per le cifre contraddistinte da * da † o da (a) vedansi le Avvertenze.

Coordinate geografiche, altimetria e superficie dei Comuni.

COMUNI	COORDINATE GEOGRAFICHE		ALTI-METRIA m.	SUPERFICIE		COMUNI	COORDINATE GEOGRAFICHE		ALTI-METRIA m.	SUPERFICIE	
	Latitudine	Longitudine		Terri-toriale ha.	Agraria e Fores. ha.		Latitudine	Longitudine		Terri-toriale ha.	Agraria e Fores. ha.
Mezzenle (a)	45°17'	— 5° 3'	654	3.439	3.270*	Rondissone	45°14'	— 4°29'	211†	1.065	992
Mòcchie	45° 8'	— 5° 9'	791†	4.293	4.193	Rosta	45° 4'	— 4°59'	399†	1.106	1.045
Mompantero	45° 8'	— 5°22'	581	3.010	2.723	Roure	45° 1'	— 5°20'	847	5.966	5.447
Monastero di Lanzo	45°18'	— 5°	804†	1.764	1.716	Rubiana	45° 8'	— 5° 4'	620	2.676	2.442
Moncalieri	45°	— 4°46'	241†	4.763	4.320	Salbertrand	45° 4'	— 5°34'	1.032†	4.088	3.769
Montaldo Torinese	45° 3'	— 4°36'	375†	466	449	San Benigno Cana- vese	45°13'	— 4°40'	213†	2.219	2.014
Montanaro	45°13'	— 4°35'	209†	2.081	1.958	San Didero	45° 8'	— 5°14'	430	328	303
Moriondo Torinese	45° 2'	— 4°30'	328†	649	623	San Francesco al Campo	45°13'	— 4°47'	324†	1.504	1.422
Nichelino	44°59'	— 4°48'	229†	2.064	1.965	San Germano Chi- sone	44°53'	— 5°12'	486	3.881	3.735
Nole	45°14'	— 4°52'	372†	1.524	1.408	San Gillio Torinese	45° 8'	— 4°55'	320†	3.361	3.224
None	44°56'	— 4°54'	245†	2.466	2.376	San Giòrio	45° 7'	— 5°16'	425	1.960	1.708
Novalesa	45°11'	— 5°26'	828†	3.792	2.972	San Màuro Tori- nese	45° 6'	— 4°41'	211	1.255	1.121
Orbassano	45°	— 4°55'	273†	2.205	2.084	San Morizio Cana- vese	45°13'	— 4°49'	317	1.751	1.635
Oulx	45° 1'	— 5°37'	1.121	11.709	10.737	San Pietro Val Lè- mina	44°54'	— 5° 8'	451	1.243	1.211
Pancalieri	44°49'	— 4°52'	243†	4.200	3.975	San Sebastiano da Po	45° 9'	— 4°31'	313	1.664	1.498
Pavarolo	45° 4'	— 4°37'	363†	440	424	San Secondo di Pi- nerolo	44°51'	— 5° 9'	413†	2.867	2.734
Pecetto	45° 1'	— 4°42'	407†	1.255	1.194	Sant'Ambrògio di Torino	45° 5'	— 5° 5'	356	859	780
Perosa Argentina	44°57'	— 5°15'	627	3.484	3.394	Sant'Antonino di Susa	45° 6'	— 5°10'	380†	996	951
Perrero	44°56'	— 5°20'	832†	6.347	5.972	Sàntena	44°56'	— 4°40'	239	1.621	1.536
Pianezza	45° 5'	— 4°54'	325†	1.650	1.551	Scalenghe	44°53'	— 4°57'	264†	3.175	3.074
Pinasca	44°56'	— 5°13'	560†	4.266	4.112	Sciolze	45° 5'	— 4°34'	436†	1.133	1.103
Pinerolo	44°53'	— 5° 7'	376	5.028	4.655	Sèttimo Torinese . .	45° 8'	— 4°41'	207†	2.857	2.663
Pino Torinese	45° 2'	— 4°40'	495	2.190	2.127	Susa	45° 8'	— 5°24'	503†	1.126	1.011
Piòbesi Torinese . .	44°55'	— 4°50'	233†	1.969	1.892	Torino	45° 3'	— 4°46'	239	13.017	9.727
Piossasco	44°59'	— 4°59'	304†	3.999	3.881	Torrazza Piemonte	45°12'	— 4°28'	197†	994	894
Piscina	44°55'	— 5° 1'	288†	776	734	Torre Pèllice	44°49'	— 5°14'	516†	2.122	1.929
Poirino	44°55'	— 4°36'	249†	8.037	7.717	Trana	45° 2'	— 5° 2'	372	1.641	1.562
Porte	44°53'	— 5°11'	427	436	414	Tràves	45°16'	— 5° 1'	623	1.075	1.039*
Pragelato	45°	— 5°30'	1.524	10.094	9.452	Trofarello	44°59'	— 4°42'	276	893	825
Pralormo	44°51'	— 4°33'	303†	2.980	2.868	Ussèglio	45°13'	— 5°13'	1.271	9.802	6.296
Praly	44°54'	— 5°23'	1.445	7.252	5.659	Val della Torre . . .	45° 8'	— 5°	505	3.674	3.580
Reano	45° 3'	— 5° 1'	460	658	638	Vayea	45° 6'	— 5° 9'	379	708	685
Rivalba	45° 7'	— 4°34'	323	1.091	1.063	Venaria Reale	45° 8'	— 4°49'	253	2.029	1.899
Rivalta di Torino .	45° 1'	— 4°55'	294	2.525	2.388	Venaus	45° 9'	— 5°26'	604†	2.336	1.887
Riva presso Chieri.	44°59'	— 4°34'	262†	3.576	3.464	Verolengo	45°11'	— 4°29'	169†	2.923	2.675*
Rivarà	45°20'	— 4°49'	370	1.746	1.652	Verrua Savòia	45° 8'	— 4°21'	342*	3.191	2.776
Rivarolo Canavese	45°20'	— 4°43'	304†	3.232	3.007	Vigone	44°50'	— 4°57'	260†	4.108	3.960
Rivoli	45° 4'	— 4°56'	353	2.952	2.749	Villafranca Pie- monte (a)	44°46'	— 4°57'	253†	5.101	4.677
Robassomero	45°11'	— 4°52'	360†	654	617	Villarbasse	45° 2'	— 4°59'	384	831	804
Rocca Canavese . .	45°18'	— 4°52'	421†	1.420	1.356	Villar Focchiardo .	45° 6'	— 5°13'	450	2.563	2.497

NOTA. — Per le cifre contraddistinte da * da † o da (a) vedansi le Avvertenze.

Coordinate geografiche, altimetria e superficie dei Comuni.

COMUNI	COORDINATE GEOGRAFICHE		ALTI-METRIA m.	SUPERFICIE		COMUNI	COORDINATE GEOGRAFICHE		ALTI-METRIA m.	SUPERFICIE	
	Latitudine	Longitudine		Territoriale ha.	Agraria e Fores. ha.		Latitudine	Longitudine		Territoriale ha.	Agraria e Fores. ha.
Villar Pèlice	44°48'	— 5°17'	666†	6.076	5.294	Vitè	45°14'	— 5° 4'	774†	8.449	8.292
Villar Perosa	44°55'	— 5°12'	558	1.154	1.101	Volpiano	45°12'	— 4°40'	219	3.242	3.072
Villastellone	44°55'	— 4°42'	234	1.968	1.876	Volvera	44°57'	— 4°56'	251†	2.094	2.010
Vinovo	44°56'	— 4°49'	232†	1.766	1.671					548.086	491.475

Provincia di TRÀPANI

Àlcamo	37°58'	+ 0°30'	256†	13.087	12.627	Paceco	37°58'	+ 0° 6'	36†	4.580	4.499*
Calatafimi	37°54'	+ 0°24'	360	15.482	14.971	Pantelleria	36°49'	— 0°30'	21†	8.293*	7.408
Campobello di Mazara	37°38'	+ 0°17'	99†	2.894	2.848	Partanna	37°43'	+ 0°26'	398†	8.242	7.944
Camporeale	37°53'	+ 0°38'	439†	3.861	3.761	Poggioreale	37°47'	+ 0°34'	410	3.753	3.609
Castellammare del Golfo	38° 1'	+ 0°25'	63	12.723	12.370	Salaparuta	37°46'	+ 0°32'	358†	4.162	4.000
Castelvetrano	37°40'	+ 0°20'	190	24.384	23.472	Salemi	37°49'	+ 0°20'	442†	18.164	17.744*
Favignana	37°55'	— 0° 7'	11	3.787*	3.185	Santa Ninfa	37°47'	+ 0°25'	463†	6.380	6.159
Gibellina	37°47'	+ 0°31'	400	4.497	4.344	Tràpani	38°	+ 0° 3'	3	28.685*	27.065*
Marsala	37°47'	— 0° 1'	12	25.534*	23.427	Vita	37°52'	+ 0°21'	475†	888	822
Mazara del Vallo	37°39'	+ 0° 8'	7†	30.347	29.594					250.672	237.430
Monte San Giuliano	38° 2'	+ 0° 8'	719	30.929*	27.586						

Provincia di TRENTO

Ala	45°45'	— 1°26'	210†	11.987	11.565	Castello Tesino	46° 3'	— 0°49'	871	11.248	10.331
Albiano	46° 8'	— 1°15'	642†	2.139	1.636	Cavalese	46°17'	— 0°59'	996	9.172	8.828
Aldeno	45°58'	— 1°21'	209†	3.187	3.022	Cavareno	46°24'	— 1°18'	972†	3.371	3.300
Arco	45°55'	— 1°33'	91	6.325	5.944	Cavedine	45°59'	— 1°28'	506	3.832	3.660
Àvio	45°44'	— 1°30'	134†	6.883	6.607	Cembra	46°10'	— 1°13'	665†	3.355	3.231
Baselga di Pinè	46° 7'	— 1°12'	965†	4.083	3.699	Civezzano	46° 5'	— 1°16'	469†	1.552	1.458
Bedollo	46° 9'	— 1° 9'	1.057	2.746	2.553	Cles	46°21'	— 1°25'	658†	3.919	3.770
Beseno	45°56'	— 1°21'	183	3.614	3.406	Commezzadura	46°19'	— 1°36'	820*	2.250	2.189
Bezzecca	45°53'	— 1°44'	697†	6.024	5.789	Condino	45°53'	— 1°51'	439†	6.489	6.334
Blèggio	46° 1'	— 1°35'	628†	5.883	5.196	Còredo	46°20'	— 1°21'	812	5.078	4.985
Bondo Breguzzo	46°	— 1°45'	798†	4.580	4.527	Cortàccia	46°18'	— 1°13'	333†	3.056	2.893
Borgo	46° 3'	— 0°59'	384†	17.533	15.990	Denno	46°16'	— 1°24'	429†	3.581	3.183
Brentònico	45°49'	— 1°29'	700†	6.267	6.137	Dimaro	46°19'	— 1°34'	767†	4.309	3.557
Brez	46°25'	— 1°20'	792†	5.299	5.135	Dro	45°57'	— 1°32'	123†	3.630	2.830
Bronzolo	46°24'	— 1° 7'	236†	745	661	Egna	46°18'	— 1°11'	213†	2.367	2.245
Caldes	46°21'	— 1°30'	682†	2.424	2.277	Flavon	46°17'	— 1°25'	575†	1.951	1.902
Caldonazzo	45°59'	— 1°11'	485†	3.608	3.050	Folgaria	45°55'	— 1°17'	1.166†	7.162	7.019
Canale San Bovo	46° 9'	— 0°43'	754	12.554	11.520	Fondo	46°28'	— 1°18'	988†	6.505	6.405
Canazei	46°28'	— 0°40'	1.442*	9.229	6.707	Fornace	46° 6'	— 1°14'	746†	724	696
Capriana	46°15'	— 1° 6'	1.001†	2.411	2.325	Giovo	46° 9'	— 1°17'	496†	2.079	1.996
Castello di Fiemme	46°16'	— 1° 1'	963†	5.448	5.204	Grigno	46° 1'	— 0°48'	263†	6.320	5.269

NOTA. — Per le cifre contraddistinte da * da † o da (a) vedansi le Avvertenze.

Coordinate geografiche, altimetria e superficie dei Comuni.

COMUNI	COORDINATE GEOGRAFICHE		ALTI-ME-TRIA m.	SUPERFICIE		COMUNI	COORDINATE GEOGRAFICHE		ALTI-ME-TRIA m.	SUPERFICIE	
	Latitudine	Longitudine		Terri-toriale ha.	Agraria e Fores. ha.		Latitudine	Longitudine		Terri-toriale ha.	Agraria e Fores. ha.
Grünes	46°13'	— 1° 9'	851†	2.418	2.328	Roverè della Luna	46°14'	— 1°17'	251†	1.041	829
Isera	45°53'	— 1°26'	241	1.414	1.329	Rovereto	45°53'	— 1°24'	243	5.047	4.449
Lavarone	45°56'	— 1°11'	1.171†	2.631	2.576	Rumo	46°26'	— 1°26'	939†	6.357	5.857
Lavis	46° 8'	— 1°20'	232†	1.266	1.095	Salorno.....	46°14'	— 1°14'	226†	3.320	3.220
Lèvico	46°	— 1° 8'	496	6.239	5.608	San Lorenzo in Banale	46° 4'	— 1°32'	758	7.416	5.866
Livo	46°24'	— 1°26'	741†	6.173	6.058	San Michele all'Àdige	46°11'	— 1°19'	227†	1.594	1.507
Lomaso	46° 1'	— 1°35'	494	6.579	6.417	Sant'Orsola	46° 6'	— 1° 9'	967	6.679	5.851
Luserna	45°55'	— 1° 7'	1.333	824	814	Sanzeno	46°22'	— 1°22'	641†	1.308	1.228
Madruzzo	46° 1'	— 1°28'	468†	2.883	2.623	Segonzano	46°11'	— 1°11'	733*	2.076	1.948
Magrè all'Àdige...	46°17'	— 1°14'	226†	1.585	1.482	Sover	46°13'	— 1° 8'	831†	1.468	1.350
Malè	46°21'	— 1°32'	738†	2.712	2.626	Spiazzo.....	46° 6'	— 1°42'	651	7.072	4.998
Mezzana	46°19'	— 1°38'	940†	2.730	2.678	Spor	46°13'	— 1°24'	571	5.764	4.968
Mezzano-Imer ...	46° 9'	— 0°38'	637†	7.649	7.170	Stènico	46° 3'	— 1°35'	666†	4.979	4.282
Mezzocorona	46°12'	— 1°20'	219†	2.542	2.179	Storo	45°51'	— 1°52'	388	8.206	7.930
Mezzolombardo...	46°12'	— 1°21'	226	1.381	1.177	Strembo	46° 7'	— 1°41'	714†	6.533	5.645
Moena	46°22'	— 0°47'	1.184†	8.270	7.581	Strigno	46° 4'	— 0°55'	459†	7.049	5.856
Molina di Ledro...	45°52'	— 1°40'	635	5.082	5.012	Tàio	46°19'	— 1°23'	515†	1.133	1.041
Molveno	46° 8'	— 1°29'	864†	4.500	2.740	Tassullo	46°20'	— 1°24'	603	1.785	1.702
Montagna	46°19'	— 1° 9'	497†	1.891	1.828	Tenna	46°	— 1°11'	569	314	302
Mori	45°51'	— 1°28'	204†	2.210	2.030	Tenno	45°55'	— 1°37'	428†	2.829	2.711
Nomi	45°55'	— 1°22'	177†	649	585	Terlago.....	46° 5'	— 1°24'	456†	4.257	3.697
Novaledo	46° 1'	— 1° 5'	475†	797	765	Termeno	46°20'	— 1°12'	276†	1.824	1.727
Ora	46°20'	— 1° 9'	252*	1.182	1.108	Terragnolo	45°52'	— 1°18'	782†	3.951	3.823
Ossana	46°18'	— 1°41'	925†	6.517	5.195	Tèsero	46°17'	— 0°56'	990†	5.040	4.592
Pannone.....	45°52'	— 1°30'	771†	2.563	2.440	Tiarno	45°53'	— 1°45'	728	4.799	4.720
Pèio	46°21'	— 1°46'	1.160	16.252	9.639	Tione di Trento...	46° 2'	— 1°43'	565†	5.604	5.479
Pèrgine Valsugana	46° 3'	— 1°12'	482	6.632	5.817	Ton	46°15'	— 1°22'	452†	2.636	2.461
Pieve di Bono ...	45°56'	— 1°48'	514†	20.224	15.133	Trambileno	45°52'	— 1°23'	527†	5.021	4.932
Pieve Tesino....	46° 4'	— 0°50'	878†	11.135	9.607	Trento	46° 4'	— 1°19'	194†	15.241	14.065
Pinzolo	46° 9'	— 1°41'	759	15.563	11.192	Tres	46°19'	— 1°21'	802†	2.973	2.864
Pomarolo	45°55'	— 1°24'	218*	1.031	992	Tròdena	46°19'	— 1° 6'	1.123†	2.070	2.036
Predazzo	46°18'	— 0°51'	1.014†	10.984	9.902	Tuenno.....	46°19'	— 1°25'	630†	7.064	4.961
Primiero.....	46°10'	— 0°37'	717†	20.431	15.739	Turano (*).....	45°45'	— 1°51'	680†	5.030	4.839
Rabbi	46°24'	— 1°36'	1.095	13.556	10.571	Valdagno di Trento	46°22'	— 1° 5'	1.225†	6.319	6.218
Ràgoli	46° 3'	— 1°40'	557	8.157	5.960	Valfloriana.....	46°14'	— 1° 6'	852†	3.951	3.789
Revò.....	46°23'	— 1°23'	722†	1.916	1.795	Vallarsa	45°46'	— 1°20'	331	7.838	6.930
Riva	45°53'	— 1°36'	212	6.643	5.023	Vermiglio	46°17'	— 1°45'	1.261	10.389	7.189
Romeno	46°23'	— 1°19'	961†	2.903	2.844	Vezzano	46° 4'	— 1°27'	385†	3.546	3.358
Roncegno.....	46° 3'	— 1° 2'	505†	3.805	3.563	Vigo di Fassa....	46°25'	— 0°46'	1.329	14.307	10.491
Roncone.....	45°59'	— 1°46'	827	4.017	3.713	Vigolo Vattaro ...	46°	— 1°15'	725†	3.364	3.232

NOTA. — Per le cifre contraddistinte da * da † o da (a) vedansi le Avvertenze.

Coordinate geografiche, altimetria e superficie dei Comuni.

COMUNI	COORDINATE GEOGRAFICHE		ALTIMETRIA m.	SUPERFICIE		COMUNI	COORDINATE GEOGRAFICHE		ALTIMETRIA m.	SUPERFICIE	
	Latitudine	Longitudine		Terri- toriale ha.	Agraria e Fores. ha.		Latitudine	Longitudine		Terri- toriale ha.	Agraria e Fores. ha.
Vigo Rendena....	46° 4'	— 1°43'	614†	2.853	1.688	Zambana	46° 9'	— 1°22'	215†	2.852	2.681
Villa Lagarina ...	45°55'	— 1°25'	190†	2.669	2.501	Ziano	46°17'	— 0°53'	950†	5.601	5.279
Villa Rendena....	46° 3'	— 1°44'	608†	3.496	2.416						
Volano	45°55'	— 1°23'	189†	1.119	1.048					656.639 (a)	574.471 (a)

Provincia di TREVISO

Altivole	45°45'	— 0°29'	91	2.195	2.106	Mareno di Piave..	45°50'	— 0° 5'	34†	2.783	2.681
Arcade	45°47'	— 0°13'	60	2.881	2.723	Maser	45°48'	— 0°28'	142	2.601	2.509
Àsolo	45°48'	— 0°32'	205	4.543	4.343	Maserada sul Piave	45°45'	— 0° 8'	34†	2.898	2.370
Borso del Grappa..	45°49'	— 0°39'	289†	3.300	3.134	Meduna di Livenza	45°48'	+ 0° 9'	10	1.513	1.430
Breda di Piave...	45°43'	— 0° 7'	22†	2.560	2.363	Melma	45°39'	— 0° 9'	9†	1.874	1.787
Cappella Maggiore	45°58'	— 0° 5'	115†	1.113	1.062	Miane	45°56'	— 0°21'	259	3.092	3.009
Carbonera	45°40'	— 0° 9'	18	1.978	1.880	Mogliano Veneto..	45°33'	— 0°13'	8†	4.615	4.411
Casale sul Sile....	45°35'	— 0° 7'	7	2.685	2.566	Monastier di Tre- viso	45°39'	— 0° 2'	5†	2.543	2.479
Casier	45°38'	— 0° 9'	7†	1.346	1.283	Montebelluna	45°46'	— 0°24'	109	6.107	5.822
Castelfranco Vene- to	45°40'	— 0°31'	42†	5.093	4.827	Morgano	45°38'	— 0°21'	25†	1.175	1.117
Castello di Gòdego	45°41'	— 0°33'	51	1.798	1.719	Moriago	45°51'	— 0°21'	119†	1.394	1.253
Cavaso del Tomba	45°51'	— 0°32'	248†	1.896	1.839	Motta di Livenza.	45°46'	+ 0° 9'	9	3.764	3.561
Cessalto	45°42'	+ 0° 9'	6†	2.844	2.739	Nervesa della Bat- taglia	45°49'	— 0°14'	78	3.558	3.224
Chiarano	45°43'	+ 0° 7'	7	1.996	1.928	Oderzo	45°46'	+ 0° 2'	16†	4.257	4.071
Cimadolmo	45°47'	— 0° 5'	32	1.775	1.393	Ormelle	45°46'	— 0° 1'	18†	1.876	1.741
Cison di Valmarino	45°58'	— 0°18'	261	2.875	2.771	Orsago	45°55'	— 0° 2'	45	1.068	1.020
Codognè	45°52'	— 0° 1'	23†	2.167	2.091	Paderno del Grap- pa	45°49'	— 0°35'	286	1.946	1.771
Colle Umberto....	45°56'	— 0° 6'	145†	1.356	1.288	Paese	45°40'	— 0°17'	28†	3.800	3.652
Conegliano	45°53'	— 0° 9'	75*	3.633	3.454	Pederobba	45°52'	— 0°29'	223†	2.932	2.200
Cordignano	45°56'	— 0° 2'	56†	2.616	2.487	Pieve di Soligo....	45°54'	— 0°16'	133	3.211	3.073
Cornuda	45°49'	— 0°26'	163†	1.238	1.197	Ponte di Piave....	45°42'	0°	9†	3.282	3.029
Crespano del Grap- pa	45°49'	— 0°36'	300*	1.786	1.631	Ponzano Veneto..	45°42'	— 0°13'	23*	2.214	2.135
Crocetta del Mon- tello	45°50'	— 0°24'	151†	2.638	1.700	Portobuffolè... ..	45°51'	+ 0° 5'	11†	500	473
Farra di Soligo...	45°54'	— 0°19'	163*	2.821	2.699	Possagno	45°51'	— 0°34'	276	1.208	1.158
Follina	45°57'	— 0°20'	200	2.416	2.324	Povegliano.....	45°45'	— 0°14'	55	1.295	1.245
Fontanelle	45°50'	0°	19†	3.553	3.429	Preganziol	45°36'	— 0°13'	12†	2.288	2.180
Fonte	45°48'	— 0°35'	170†	1.462	1.393	Quinto di Treviso.	45°38'	— 0°17'	17†	1.897	1.807
Fregona	45°59'	— 0° 6'	251†	4.285	4.082	Resana	45°37'	— 0°29'	31†	2.497	2.399
Gajarine	45°52'	+ 0° 1'	18†	2.870	2.740	Revine Lago.....	45°59'	— 0°13'	247	1.866	1.767
Gòdega di Sant'Ur- bano	45°55'	— 0° 3'	53†	2.429	2.334	Riese	45°43'	— 0°31'	66†	3.074	2.962
Gorgo al Monti- cano	45°47'	+ 0° 5'	13*	2.708	2.590	Roncade.....	45°37'	— 0° 4'	9†	6.197	6.011
Istrana	45°40'	— 0°21'	42	2.632	2.534	Salgareda	45°41'	+ 0° 1'	7	2.720	2.622
Lòria	45°43'	— 0°35'	72†	2.318	2.229	San Biagio di Cal- lalta	45°41'	— 0° 4'	10†	4.826	4.512
Mansuè.....	45°49'	+ 0° 5'	17	2.694	2.600	San Fior	45°55'	— 0° 5'	60†	1.777	1.705

NOTA. — Per le cifre contraddistinte da * da † o da (a) vedansi le Avvertenze.

Coordinate geografiche, altimetria e superficie dei Comuni.

COMUNI	COORDINATE GEOGRAFICHE		ALTIMETRIA m.	SUPERFICIE		COMUNI	COORDINATE GEOGRAFICHE		ALTIMETRIA m.	SUPERFICIE	
	Latitudine	Longitudine		Terri- toriale ha.	Agraria e Fores. ha.		Latitudine	Longitudine		Terri- toriale ha.	Agraria e Fores. ha.
San Pietro di Felletto	45°55'	— 0°13'	264†	1.945	1.881	Treviso	45°40'	— 0°12'	15	5.550	4.978
San Polo di Piave	45°47'	— 0° 3'	27†	2.094	2.014	Valdobbiadene ...	45°54'	— 0°27'	275	6.070	5.669
Santa Lucia di Piave	45°50'	— 0°10'	59†	1.991	1.726	Vazzola	45°50'	— 0° 4'	30†	2.603	2.483
San Vendemiano	45°53'	— 0° 7'	52†	1.839	1.771	Vedelago	45°41'	— 0°26'	45	6.166	5.943
San Zenone degli Ezzelini	45°46'	— 0°36'	117†	1.997	1.919	Vidor	45°51'	— 0°24'	152	1.352	1.129
Sàrmede	45°58'	— 0° 4'	103†	1.794	1.711	Villorba	45°44'	— 0°13'	39	3.059	2.899
Segusino	45°55'	— 0°29'	219†	1.814	1.710	Vittorio Veneto...	45°58'	— 0° 9'	140†	8.261	7.487
Sernaglia della Battaglia	45°52'	— 0°19'	117	2.025	1.683	Velpago del Montello	45°46'	— 0°19'	90	4.469	4.318
Spresiano	45°46'	— 0°11'	56†	2.563	2.122	Zenson di Piave...	45°40'	+ 0° 2'	6	955	884
Susegana	45°51'	— 0°12'	77	4.401	3.888	Zero Branco	45°36'	— 0°17'	18	2.611	2.506
Tarzo	45°58'	— 0°13'	267	2.380	2.234						
Trevignano	45°44'	— 0°23'	77	2.655	2.548						
										247.687	232.167

Provincia di TRIESTE

Bucche	45°49'	+ 1°41'	579	4.015	3.992	San Canzian d'Isonzo	45°47'	+ 1°	5†	3.362	3.022
Cave Auremiane..	45°39'	+ 1°34'	383†	2.248	2.123	San Dorligo della Valle	45°36'	+ 1°24'	106†	3.502	3.356
Cornigale	45°39'	+ 1°28'	449†	1.839	1.776	San Giacomo in Colle	45°47'	+ 1°27'	519†	1.460	1.400
Cossana	45°39'	+ 1°39'	454†	4.188	3.956	San Michele di Postumia	45°38'	+ 1°43'	452†	3.702	3.540
Crenovizza	45°46'	+ 1°40'	571	5.976	5.819	San Pier d'Isonzo.	45°50'	+ 1°	18	907	804
Divaccia San Canziano	45°39'	+ 1°32'	442	6.840	6.606	San Pietro del Carso (a)	45°40'	+ 1°44'	576†	7.327	7.133
Doberdò del Lago.	45°50'	+ 1° 5'	92	1.049	931	Senosècchia	45°43'	+ 1°35'	565†	7.013	6.859
Duino Aurisina ..	45°45'	+ 1°13'	144	5.187	4.989	Sesana	45°42'	+ 1°25'	368†	6.903	6.741
Duttogliano	45°45'	+ 1°22'	318†	2.568	2.499	Sgonico	45°44'	+ 1°17'	279†	3.129	3.054
Fogliano di Monfalcone	45°51'	+ 1° 1'	34	777	744	Staranzano	45°48'	+ 1° 2'	7†	1.758	1.642
Grado	45°40'	+ 0°55'	2†	11.540	2.385	Tomàdio	45°45'	+ 1°24'	381†	3.166	3.085
Monfalcone	45°48'	+ 1° 4'	6	1.983	1.700	Trieste (a)	45°38'	+ 1°19'	2	9.618	8.352
Muggia	45°36'	+ 1°18'	3	2.876	2.623	Turriaco	45°49'	+ 0°59'	14†	528	403
Postumia (a)	45°46'	+ 1°45'	554†	11.175	10.988	Villa Slavina	45°42'	+ 1°43'	510*	5.056	4.959
Ronchi dei Legionari	45°49'	+ 1° 2'	11	1.701	1.574*						
Rupin Grande (a) ..	45°43'	+ 1°20'	362	1.598	1.565						
										122.961	106.620
										(a)	(a)

Provincia di UDINE

Aiello (a)	45°52'	+ 0°54'	20†	728	686	Àttimis	46°11'	+ 0°51'	195	3.473*	3.319
Amaro	46°22'	+ 0°38'	294	3.315*	2.655	Aviano	46° 4'	+ 0° 8'	159†	10.461	9.076
Ampezzo	46°25'	+ 0°20'	560†	7.519*	5.876	Azzano Decimo...	45°52'	+ 0°15'	14	5.140	4.720
Andrès	46°12'	+ 0° 9'	455†	2.718*	2.009	Bagnària Arsa....	45°53'	+ 0°49'	18†	2.255*	2.075
Aquileia	45°46'	+ 0°54'	5†	8.785	8.189	Bàrcis	46°11'	+ 0° 6'	409†	10.273*	7.193
Arba	46° 8'	+ 0°20'	213	1.053*	755	Basiliano	46°	+ 0°39'	77†	4.293	4.108
Arta (a)	46°28'	+ 0°34'	442	4.264*	3.339	Bertiolo	45°56'	+ 0°35'	33†	2.633*	2.470
Artegna	46°14'	+ 0°42'	203	3.695*	3.144	Bicinicco	45°56'	+ 0°47'	37†	1.616*	1.469*

NOTA — Per le cifre contraddistinte da * da † o da (a) vedansi le Avvertenze.

Coordinate geografiche, altimetria e superficie dei Comuni.

C O M U N I	COORDINATE GEOGRAFICHE		ALTIME-TRIA m.	SUPERFICIE		C O M U N I	COORDINATE GEOGRAFICHE		ALTIME-TRIA m.	SUPERFICIE	
	Lati- tudine	Longi- tudine		Terri- toriale ha.	Agraria e Fores. ha.		Lati- tudine	Longi- tudine		Terri- toriale ha.	Agraria e Fores. ha.
Bordano	46°19'	+ 0°38'	224†	1.482*	1.261	Forgària	46°13'	+ 0°30'	270†	2.956*	1.690
Brugnera	45°54'	+ 0° 4'	16	2.924	2.777	Forni Avoltri....	46°35'	+ 0°19'	888†	8.079*	5.616
Budòja	46° 2'	+ 0° 4'	139†	3.767	3.595	Forni di Sopra....	46°25'	+ 0° 7'	907	8.227*	4.418
Bùja	46°12'	+ 0°40'	213†	2.584*	2.349	Forni di Sotto....	46°23'	+ 0°13'	766†	9.274*	6.198
Bùttrio	46°	+ 0°52'	79†	1.772*	1.509	Frisanco	46°12'	+ 0°16'	501	6.037*	4.670
Campofòrmido ...	46° 1'	+ 0°42'	77†	2.198	2.052	Gemona	46°16'	+ 0°41'	237	5.576*	4.339
CampolongoalTor- re	45°51'	+ 0°56'	16	1.089	957	Gonars	45°53'	+ 0°46'	21†	2.944*	2.736
Càneva	45°58'	— 0° 1'	57†	4.195	4.012	Grimacco	46° 9'	+ 1° 7'	248	1.556*	1.488
Casarza della De- lizia	45°57'	+ 0°23'	44†	2.041	1.933*	Ioànnis (a).....	45°52'	+ 0°53'	19†	575	547
Cassacco.....	46°10'	+ 0°44'	175	1.161*	1.046	Latisana.....	45°46'	+ 0°32'	9†	5.361*	4.780
Castelnuovo del Friuli	46°11'	+ 0°27'	234	2.258*	2.121	Làuco	46°25'	+ 0°28'	719†	3.520*	3.170
Castions di Strada.	45°54'	+ 0°44'	22†	3.279*	3.146	Lestizza	45°57'	+ 0°41'	48	3.418	3.203
Cavasso Nuovo...	46°11'	+ 0°19'	301†	1.544*	1.167	Ligosullo	46°32'	+ 0°37'	949†	1.663*	1.655
Cavazzo Càrnico..	46°22'	+ 0°35'	284†	3.983*	3.427	Lusèvera	46°16'	+ 0°49'	505†	4.823*	3.796
Cercivento.....	46°31'	+ 0°31'	607	1.507*	1.368	Magnano in Riviera	46°13'	+ 0°43'	200†	841*	797
Cervignano del Friuli	45°49'	+ 0°53'	3†	2.849	2.689	Majano	46°11'	+ 0° 36'	166†	2.868*	2.639
Chions	45°50'	+ 0°15'	16†	3.347	3.179	Malborghetto - Val- bruna	46°30'	+ 0° 59'	721†	11.984	7.307
Chiòpris-Viscone..	45°55'	+ 0°56'	33†	903	755	Maniago	46°10'	+ 0°15'	283†	7.039*	5.693
Chiusaforte	46°24'	+ 0°51'	391	10.017*	8.120	Manzano	45°59'	+ 0°55'	72†	3.052*	2.627
Cimolàis	46°17'	0°	652†	9.975*	4.712	Marano Lagunare.	45°45'	+ 0°42'	2†	8.854*	480
Cividale del Friuli.	46° 5'	+ 0°58'	138†	5.078*	4.709	Martignacco	46° 5'	+ 0°40'	143†	2.669	2.550
Clàut	46°16'	+ 0° 3'	613	16.680*	10.834	Meduno	46°12'	+ 0°20'	300	3.102*	2.669
Clauzetto	46°13'	+ 0°28'	553†	2.862*	2.558	Meretto di Tomba.	46° 3'	+ 0°35'	98†	2.780	2.621
Codròipo	45 57'	+ 0°31'	43†	9.751*	8.279	Moggio Udinese...	46°24'	+ 0°44'	337†	14.340*	10.869
Colloredo di Monte Albano	46° 9'	+ 0°41'	194	2.159	2.061	Moimacco	46° 5'	+ 0°55'	119	1.196*	1.055
Comeglians	46°30'	+ 0°24'	553†	1.910*	1.710	Montereale Cellina	46° 9'	+ 0°12'	317†	7.670	6.729*
Cordenons	45°59'	+ 0°15'	44†	5.678	4.184	Morsano al Taglia- mento	45°51'	+ 0°28'	14†	3.216	2.765*
Cordovado	45°50'	+ 0°25'	15†	1.212	1.127*	Mortegliano	45°56'	+ 0°43'	41†	2.999	2.865
Coseano	46° 5'	+ 0°34'	121†	2.375*	2.205	Moruzzo	46° 7'	+ 0°40'	204	1.780*	1.689
Dignano	46° 5'	+ 0°29'	112†	2.717	1.670*	Muzzana del Tur- gnano	45°49'	+ 0°40'	6†	2.443*	2.335
Dogna	46°28'	+ 0°51'	424	6.940*	3.757	Nimis	46°12'	+ 0°48'	217†	3.395*	3.103
Drèncchia	46°11'	+ 1°10'	751	1.347*	1.250	Osoppo	46°15'	+ 0°37'	185†	2.205*	1.189
Enemonzo	46°24'	+ 0°25'	394	4.605*	3.617	Ovaro	46°29'	+ 0°25'	525	5.236*	5.021
Erto e Casso.....	46°16'	— 0° 4'	837	5.318*	3.824	Palazzolo dello Stella	45°48'	+ 0°37'	4†	3.468*	3.188
Faèdis	46° 9'	+ 0°53'	172	4.507*	4.362	Palmanova	45°54'	+ 0°51'	26	1.304*	1.027
Fagagna	46° 0'	+ 0°38'	177	4.555	4.303	Paluzza	46°31'	+ 0°33'	600	7.009*	5.841
Fanna.....	46°11'	+ 0°18'	273†	997*	889	Pasian di Prato...	46° 3'	+ 0°43'	106†	1.534	1.429
Fiume Veneto ...	45°55'	+ 0°16'	20†	3.576	3.349	Pasiano	45°51'	+ 0°10'	13†	4.550	4.223
Flaibano	46° 2'	+ 0°31'	104†	1.725	1.403*	Paularo	46°31'	+ 0°39'	690†	8.422*	7.396
Fontanafredda ...	45°58'	+ 0° 7'	42†	4.633	4.438	Pavia d'Udine....	45°59'	+ 0°51'	58†	3.453	3.243

NOTA — Per le cifre contraddistinte da * da † o da (a) vedansi le Avvertenze

Coordinate geografiche, altimetria e superficie dei Comuni.

COMUNI	COORDINATE GEOGRAFICHE		ALTI-METRIA m.	SUPERFICIE		COMUNI	COORDINATE GEOGRAFICHE		ALTI-METRIA m.	SUPERFICIE	
	Latitudine	Longitudine		Terri-toriale ha.	Agraria e Fores. ha.		Latitudine	Longitudine		Terri-toriale ha.	Agraria e Fores. ha.
Pinzano al Tagliamento	46°11'	+ 0°29'	201†	2.158*	1.394	Santa Maria la Longa	45°56'	+ 0°50'	40†	1.942*	1.808
Platischis (a).....	46°14'	+ 0°55'	490	6.525*	6.230	San Vito al Tagliamento	45°54'	+ 0°24'	31†	6.071	5.056
Pocènia	45°50'	+ 0°38'	9†	2.394*	2.232	San Vito al Torre .	45°53'	+ 0°54'	24†	1.158	1.019
Polcenigo	46° 1'	+ 0° 2'	40†	4.919	4.775	Sauris	46°28'	+ 0°15'	1.212	4.097*	3.501
Pontebba	46°30'	+ 0°51'	568†	9.921*	7.158	Savogna	46° 9'	+ 1° 4'	211	2.211*	2.073
Porcia.....	45°57'	+ 0° 9'	29†	2.949	2.771	Sedegliano	46°	+ 0°31'	70†	5.054*	4.251*
Pordenone	45°57'	+ 0°12'	24	3.821	3.342	Sequals.....	46° 9'	+ 0°22'	234†	2.707*	2.275
Porpetto	45°51'	+ 0°46'	10†	1.794*	1.674	Sesto al Reghena..	45°50'	+ 0°21'	13†	4.053	3.810
Povoletto	46° 7'	+ 0°50'	136†	3.815*	3.270	Socchieve	46°23'	+ 0°23'	480*	6.512*	5.708
Pozzuolo del Friuli	45°59'	+ 0°44'	62†	3.428	3.277	Spilimbergo	46° 6'	+ 0°27'	132†	7.165*	4.850
Pradamano	46° 1'	+ 0°50'	88†	1.584	1.368	Stregna	46° 7'	+ 1° 7'	404	1.949*	1.888
Prata di Pordenone	45°54'	+ 0° 8'	18	2.291	2.137	Sutrio	46°30'	+ 0°32'	570†	2.119*	1.873
Prato Carnico....	46°31'	+ 0°21'	674	8.518*	6.086	Talmassons	45°55'	+ 0°39'	30	4.284*	4.069
Pravisdòmini....	45°49'	+ 0°14'	12†	1.614	1.508	Tarcento	46°13'	+ 0°46'	230†	3.520*	3.193
Preccenico	45°47'	+ 0°37'	3†	2.680*	2.504	Tarvisio	46°30'	+ 1° 8'	752	20.552	14.083
Premariacco	46° 3'	+ 0°56'	111†	4.000*	3.658	Tavagnacco	46° 7'	+ 0°45'	137	3.024	2.818
Prepotto	46° 2'	+ 1° 1'	106†	3.295*	3.127	Teor	45°51'	+ 0°36'	14†	1.667*	1.553
Phlfero	46°10'	+ 1° 2'	184	4.770*	4.637	Tolmezzo	46°24'	+ 0°33'	323†	6.480*	5.466
Ragogna	46°10'	+ 0°31'	235†	2.294*	1.734	Torreano	46° 7'	+ 0°58'	191	3.506*	3.290
Ravaschetto	46°31'	+ 0°28'	942†	2.734*	2.443	Tramonti di Sopra	46°18'	+ 0°20'	426	12.593*	7.402
Raveo.....	46°26'	+ 0°25'	518†	1.276*	1.080	Tramonti di Sotto	46°17'	+ 0°20'	366†	8.591*	3.909
Reana del Roiale..	46° 8'	+ 0°46'	164	2.018	1.721	Trasaghis	46°16'	+ 0°37'	220	7.775*	6.497
Remanzacco	46° 5'	+ 0°52'	113	3.088*	2.615	Travèsio	46°11'	+ 0°25'	214	2.878*	2.647
Rèsia	46°22'	+ 0°51'	492	11.857*	10.448	Treppo Carnico ..	46°32'	+ 0°35'	671†	1.859*	1.632
Resiutta	46°23'	+ 0°46'	316†	2.020*	1.103	Treppo Grande ...	46°11'	+ 0°42'	230	1.164*	1.053
Rigolato	46°33'	+ 0°23'	795†	2.948*	2.641	Tricèssimo	46° 9'	+ 0°45'	198†	1.761*	1.617
Rive d'Arcano....	46° 7'	+ 0°34'	166	2.242	2.082	Trivignano Udinese	45°56'	+ 0°53'	43†	1.805*	1.559
Rivignano	45°52'	+ 0°35'	167†	3.076*	3.018	Udine	46° 3'	+ 0°46'	110	5.679	4.814
Ròncis	45°48'	+ 0°32'	9†	1.856*	1.385	Valvasone	45°59'	+ 0°24'	59†	4.775	3.452*
Roveredo in Piano	46°	+ 0°10'	98†	1.592	1.532	Varmo	45°53'	+ 0°32'	18†	3.523	2.997*
Ruda	45°50'	+ 0°57'	12†	2.423	2.187	Venezzone	46°20'	+ 0°41'	229†	5.455*	3.834
Sacile	45°57'	+ 0° 3'	25	3.262	2.996	Verzègnis	46°22'	+ 0°31'	421	3.899*	3.654
San Daniele del Friuli	46° 9'	+ 0°33'	252†	3.372*	2.904	Villa Santina	46°24'	+ 0°28'	358	1.277*	916
San Giòrgio della Richinvelda	46° 2'	+ 0°25'	86†	4.753*	3.832*	Visco	45°53'	+ 0°53'	24†	352	330
San Giòrgio di Nogaro	45°46'	+ 0°45'	7†	9.085*	8.619	Vito d'Àsio	46°13'	+ 0°29'	300	5.250*	4.909
San Giovanni al Natisone	45°58'	+ 0°57'	66†	3.654*	3.403	Vivaro	46° 4'	+ 0°19'	138†	3.942*	2.827
San Leonardo	46° 7'	+ 1° 4'	166	2.702*	2.538	Zòppola	45°57'	+ 0°19'	36†	4.536	3.894
San Pietro al Natisone	46° 7'	+ 1° 1'	175†	2.393*	2.260	Zùglio (a).....	46°27'	+ 0°34'	408	1.770	1.580
San Quirino.....	46° 2'	+ 0°13'	116†	5.119	4.745						
										716.303	582.071

NOTA — Per le cifre contraddistinte da * da † o da (a) vedansi le Avvertenze.

Coordinate geografiche, altimetria e superficie dei Comuni.

C O M U N I	COORDINATE GEOGRAFICHE		ALTI-METRIA m.	SUPERFICIE		C O M U N I	COORDINATE GEOGRAFICHE		ALTI-METRIA m.	SUPERFICIE	
	Lati-tudine	Longi-tudine		Territoriale ha.	Agraria e Fores. ha.		Lati-tudine	Longi-tudine		Territoriale ha.	Agraria e Fores. ha.
Provincia di VARESE											
Agra	46° 2'	— 3°40'	675	304	179	Cazzago Bràbbia .	45°47'	— 3°43'	263	386	192
Albizzate	45°43'	— 3°39'	334†	379	345	Cislago	45°39'	— 3°28'	237†	1.092	1.010
Angera	45°46'	— 3°52'	198	2.393	1.518	Cittiglio	45°53'	— 3°47'	254	1.575	1.474
Arcisate	45°51'	— 3°35'	386†	1.063	985	Còcquio-Trevisago	45°51'	— 3°45'	300†	955	886
Arsago	45°41'	— 3°43'	290†	1.035	970	Comàbbio	45°46'	— 3°46'	300	476	347
Azzate	45°46'	— 3°39'	327	897	783	Comerio	45°50'	— 3°42'	382†	1.384	1.286
Bardello	45°50'	— 3°45'	262	232	182	Cremonaga.....	45°59'	— 3°39'	271†	460	427
Bèdero Valcuvia .	45°54'	— 3°39'	522	255	242	Cròsio della Valle .	45°45'	— 3°40'	322	149	139
Besnate	45°42'	— 3°41'	302	768	729	Cuasso al Monte ..	45°54'	— 3°34'	532	1.673	1.590
Besozzo	45°50'	— 3°47'	279†	1.352	1.108	Cunardo	45°56'	— 3°38'	450	604	560
Bianдрonno	45°49'	— 3°44'	262	837	400	Curiglia con Monte- viasco	46° 3'	— 3°39'	675	1.130	1.071
Bisuschio	45°52'	— 3°34'	345†	712	660	Cùvio	45°53'	— 3°43'	309†	1.614	1.518
Brèbbia	45°49'	— 3°48'	225†	631	518	Davèrio	45°46'	— 3°40'	327	402	381
Bregano	45°49'	— 3°45'	303	230	212	Dumenza	46° 1'	— 3°39'	485	1.849	1.772
Brinzio	45°53'	— 3°39'	510	641	612	Fagnano Olona...	45°40'	— 3°34'	265†	863	798
Brissago-Valtravà- glia	45°56'	— 3°41'	400	1.123	1.041	Ferno	45° 36'	— 3°41'	211†	851	811
Brusimpiano	45°56'	— 3°33'	290†	593	382	Ferrera di Varese .	45°56'	— 3°39'	299†	148	134
Busto Arsizio.....	45°36'	— 3°36'	224†	3.027	2.693	Gallarate	45°39'	— 3°39'	238†	2.097	1.882
Cabiàglio	45°53'	— 3°41'	525	714	687	Galliate Lombardo	45°47'	— 3°40'	335†	370	213
Cadegliano-Vico- nago	45°57'	— 3°36'	433	1.025	946	Gavirate.....	45°50'	— 3°44'	261	1.334	899
Cadrezzate	45°47'	— 3°48'	281	500	426	Gazzada-Schianno	45°46'	— 3°37'	371	475	435
Cairate	45°41'	— 3°34'	273	1.134	1.064	Gemònio	45°52'	— 3°46'	305	368	339
Cantello	45°49'	— 3°33'	404	1.061	1.000	Golasecca	45°41'	— 3°47'	287†	743	667
Caravate	45°52'	— 3°47'	263	505	465	Gorla Maggiore ...	45°39'	— 3°33'	259†	534	514
Cardano al Campo	45°38'	— 3°40'	240†	938	893	Gorla Minore	45°38'	— 3°33'	235	772	717
Carnago	45°43'	— 3°37'	354†	1.010	949	Gornate-Olona ...	45°44'	— 3°35'	303†	478	441
Caronno Ghirin- ghello	45°44'	— 3°37'	403†	567	530	Ispira.....	45°48'	— 3°50'	220	1.579	839
Caronno Milanese .	45°35'	— 3°24'	192†	860	805	Jerago con Orago .	45°42'	— 3°39'	326	403	311
Casale Litta	45°46'	— 3°42'	300*	1.309	1.248	Lavena-Ponte Tre- sa	45°57'	— 3°35'	275	442	356
Casalzuigno	45°54'	— 3°44'	355	729	680	Laveno-Mombello.	45°54'	— 3°49'	200†	2.592	1.215
Casciago	45°50'	— 3°40'	390	403	387	Leggiano-Sangiano	45°52'	— 3°49'	247	1.542	760
Casorate Sempione	45°40'	— 3°42'	272	689	642	Lomnago	45°47'	— 3°42'	325†	445	325
Cassano Magnago .	45°40'	— 3°37'	261†	1.219	1.119	Lonate Ceppino...	45°42'	— 3°34'	287	478	446
Cassano Valcuvia .	45°55'	— 3°40'	296†	410	386	Lonate Pozzolo...	45°36'	— 3°41'	205†	2.720	2.504
Castellanza	45°36'	— 3°33'	217	692	608	Lozza	45°46'	— 3°35'	329†	167	148
Castelvecchana ...	45°57'	— 3°47'	265	2.095	1.230	Luino	46°	— 3°42'	211†	3.346	2.008
Castiglione Olona .	45°45'	— 3°35'	280	709	642	Maccagno Superio- re	46° 2'	— 3°42'	250	1.883	1.167
Castronno	45°44'	— 3°38'	347	374	330	Malgesso	45°49'	— 3°46'	291	278	250
Cavària con Pre- mezzo	45°41'	— 3°38'	268	323	298	Malnate	45°47'	— 3°34'	355†	879	790

NOTA — Per le cifre contraddistinte da * da † o da (a) vedansi le Avvertenze.

Coordinate geografiche, altimetria e superficie dei Comuni.

C O M U N I	COORDINATE GEOGRAFICHE		ALTIME-TRIA m.	SUPERFICIE		C O M U N I	COORDINATE GEOGRAFICHE		ALTIME-TRIA m.	SUPERFICIE	
	Lati- tudine	Longi- tudine		Terri- toriale ha.	Agraria e Fores. ha.		Lati- tudine	Longi- tudine		Terri- toriale ha.	Agraria e Fores. ha.
Marnate	45°37'	— 3°33'	227	481	455	Solbiate Olona....	45°39'	— 3°33'	247†	492	455
Marzio	45°56'	— 3°35'	728	130	119	Somma Lombardo	45°41'	— 3°44'	282†	3.053	2.710
Masciago Primo..	45°55'	— 3°40'	347†	195	181	Sumirago	45°44'	— 3°40'	392†	1.150	1.086
Mercallo	45°45'	— 3°46'	277†	534	463	Taino	45°45'	— 3°50'	262†	775	727
Montegrino-Valtra- vaglia	45°57'	— 3°40'	521†	1.233	1.156	Ternate	45°46'	— 3°45'	281	505	411
Monvalle	45°51'	— 3°49'	230	407	238	Tradate	45°42'	— 3°32'	313†	2.119	1.947
Morazzone	45°46'	— 3°37'	432†	548	502	Travedona-Monate	45°48'	— 3°46'	273	914	620
Mornago.....	45°44'	— 3°42'	281†	1.235	1.167	Tronzano Lago Maggiore	45° 5'	— 3°43'	337†	1.104	596
Oggiona con Santo Stéfano	45°42'	— 3°38'	297†	273	254	Valganna	45°54'	— 3°37'	460	1.248	1.147
Olgiate Olona....	45°37'	— 3°33'	239†	730	678	Val Marchirolo ...	45°57'	— 3°37'	536†	1.287	1.208
Orino-Azzio	45°52'	— 3°44'	442	608	577	Varano Borghi...	45°46'	— 3°44'	275	332	202
Osmate Lentate ..	45°47'	— 3°47'	320	343	269	Varese	45°49'	— 3°37'	382†	6.736	5.570
Pino sulla sponda del Lago Maggiore	46° 6'	— 3°42'	293	711	433	Vedano Olona	45°46'	— 3°34'	360†	712	658
Porto Cerésio.....	45°54'	— 3°32'	290†	841	596	Veddasca	45° 4'	— 3°39'	889†	1.652	1.467
Porto Valtravaglia	45°57'	— 3°46'	212†	1.600	965	Venegono	45°45'	— 3°32'	367†	1.267	1.180
Ràncio Valcuvia..	45°54'	— 3°40'	296†	448	409	Vergiate	45°43'	— 3°45'	290†	2.161	1.960
Samarate	45°37'	— 3°40'	221†	1.598	1.501	Viggìù ed Uniti...	45°52'	— 3°32'	478	1.567	1.406
Saronno	45°37'	— 3°24'	211†	3.925	3.637	Vizzola Ticino....	45°37'	— 3°45'	221†	791	649
Sesto Calende	45°43'	— 3°48'	198	2.389	2.051						
Solbiate Arno e Monte	45°43'	— 3°38'	325†	301	281						
										119.669	100.447

Provincia di VENEZIA

Annone Veneto...	45°47'	+ 0°13'	11†	2.580	2.477	Ièsole	45°32'	+ 0°11'	2†	9.613	7.340
Campagna Lùpia..	45°21'	— 0°21'	3	8.772	4.623	Marcon	45°33'	— 0° 9'	6	2.539	2.448
Campolongo Mag- giore	45°19'	— 0°24'	3†	2.355	2.196	Martellago	45°32'	— 0°17'	9†	2.009	1.871
Camponogara	45°23'	— 0°22'	4†	2.138	2.023	Mèolo	45°37'	0°	4†	2.672	2.560
Caòrle (a).....	45°36'	+ 0°26'	2†	14.997	12.356*	Mira	45°26'	— 0°20'	6	9.891	7.496
Cavàrzere.....	45° 8'	— 0°22'	4	14.034	13.261	Mirano	45°29'	— 0°20'	9†	4.566	4.310
Cèggia	45°41'	+ 0°11'	3	2.195	2.063	Musile di Piave..	45°37'	+ 0° 6'	4	4.506	4.290
Chioggia (a)	45°13'	— 0°10'	2†	18.397	9.469	Noale	45°32'	— 0°22'	18	2.458	2.323
Cinto Caomaggiore	45°49'	+ 0°20'	12†	2.148	2.059	Noventa di Piave.	45°39'	+ 0° 4'	3	1.807	1.685
Cona	45°11'	— 0°25'	3†	6.474	6.348	Pianiga (a).....	45°27'	— 0°24'	8†	2.005	1.908
Concordia Sagita- ria	45°45'	+ 0°23'	5†	6.647	6.192	Portogruaro	45°46'	+ 0°23'	5†	10.230	9.726
Dolo	45°25'	— 0°22'	8†	2.417	2.259	Pramaggiore	45°48'	+ 0°16'	11†	2.421	2.321
Fiesso d'Àrtico...	45°25'	— 0°25'	9†	631	589	Salzano	45°31'	— 0°20'	11†	1.719	1.625
Fossalta di Piave.	45°38'	+ 0° 3'	4†	973	890	San Donà di Piave	45°37'	+ 0° 6'	3†	7.874	7.417
Fossalta di Por- togruaro	45°47'	+ 0°27'	7†	3.117	2.964	San Michele al Ta- gliamento	45°46'	+ 0°32'	7†	11.171	9.082*
Fossò	45°23'	— 0°24'	5	1.011	943	San Michele del Quarto	45°35'	— 0° 5'	4	2.816	2.660
Grisolera	45°34'	+ 0°13'	2†	9.529	8.880	Santa Maria di Sa- la	45°30'	— 0°25'	13†	2.797	2.668
Gruaro	45°49'	+ 0°23'	10	1.724	1.636	Santo Stino di Li- venza	45°44'	+ 0°13'	6	6.787	6.511

NOTA — Per le cifre contraddistinte da * da † o da (a) vedansi le Avvertenze.

Coordinate geografiche, altimetria e superficie dei Comuni.

COMUNI	COORDINATE GEOGRAFICHE		ALTI-METRIA m.	SUPERFICIE		COMUNI	COORDINATE GEOGRAFICHE		ALTI-METRIA m.	SUPERFICIE	
	Latitudine	Longitudine		Terri-toriale ha.	Agraria e Fores. ha.		Latitudine	Longitudine		Terri-toriale ha.	Agraria e Fores. ha.
Scorzè.....	45°34'	— 0°20'	16†	3.329	3.200	Torre di Mosto....	45°41'	+ 0°15'	3†	3.837	3.660
Spinea.....	45°29'	— 0°17'	5†	1.503	1.401	Venezia.....	45°26'	— 0° 7'	2†	45.511	19.511
Stra.....	45°24'	— 0°28'	8†	878	804	Vigonovo.....	45°23'	— 0°28'	8†	1.279	1.163
Tèglio Veneto....	45°48'	+ 0°25'	13†	1.152	1.099					245.509 (a)	190.307

Provincia di VERCELLI

Ailoche.....	45°41'	— 4°14'	569†	1.087*	946*	Cascine San Già-como	45°29'	— 4° 7'	197†	964	913*
Alagna Valsesia...	45°51'	— 4°31'	1.191	7.277*	4.692*	Castelletto Cervo.	45°31'	— 4°13'	216†	1.344*	1.293*
Albano Vercellese.	45°25'	— 4° 4'	151†	1.380	1.210*	Cavaglià.....	45°24'	— 4°21'	271†	2.532*	2.458*
Alice Castello.....	45°21'	— 4°22'	258†	2.477	2.410*	Cèllo.....	45°45'	— 4° 8'	685†	1.000*	962*
Andorno Micca...	45°36'	— 4°23'	544†	3.917*	3.289*	Cerreto Castello...	45°34'	— 4°17'	312*	249*	237*
Arbòrio.....	45°29'	— 4° 3'	185†	2.320	2.144*	Cerrione.....	45°28'	— 4°23'	250*	2.839*	2.699*
Asigliano Vercelle-se	45°15'	— 4° 2'	127†	2.634	2.531*	Cervatto.....	45°52'	— 4°17'	1.022†	984*	940*
Balmuccia.....	45°49'	— 4°19'	560†	945*	608*	Chiavazza.....	45°34'	— 4°23'	387†	780*	727*
Balocco.....	45°27'	— 4°10'	106†	2.444	2.321*	Cigliano.....	45°18'	— 4°25'	237†	2.535	2.413*
Benna.....	45°30'	— 4°19'	277†	938*	908*	Coggiola.....	45°41'	— 4°16'	460	2.382*	2.185*
Bianzè.....	45°18'	— 4°19'	182†	4.180	4.011*	Collobiano.....	45°23'	— 4° 6'	143†	912	819*
Biella.....	45°34'	— 4°24'	424	3.448*	3.025*	Cossato.....	45°34'	— 4°16'	253†	2.817*	2.686*
Bioglio.....	45°36'	— 4°19'	514	1.897*	1.693*	Cossila.....	45°34'	— 4°24'	546†	525*	494*
Bocciololetto.....	45°49'	— 4°20'	622	3.576*	2.903*	Costanzana.....	45°14'	— 4° 5'	129	2.112	2.023*
Borgo d'Ale.....	45°20'	— 4°24'	242†	3.932	3.811*	Cravagliana.....	45°50'	— 4°15'	624†	3.647*	2.992*
Borgosesia.....	45°42'	— 4°10'	355	5.723*	5.244*	Crescentino.....	45°11'	— 4°21'	154	4.828	4.518*
Borgo Vercelli....	45°21'	— 3°59'	126†	1.941	1.851*	Crevacuore.....	45°41'	— 4°12'	377†	1.195*	980*
Borriana.....	45°30'	— 4°24'	302†	550*	517*	Crosa.....	45°36'	— 4°16'	400†	94*	88*
Brèla.....	45°45'	— 4° 8'	309†	716*	687*	Crova.....	45°19'	— 4°14'	167†	1.399	1.345*
Brusnengo.....	45°35'	— 4°12'	313	1.042	1.006*	Curino.....	45°37'	— 4°13'	410	2.103*	1.900*
Buronzo.....	45°23'	— 4°11'	189†	2.498	2.348*	Desana.....	45°16'	— 4° 5'	131†	1.653	1.578*
Callabiana.....	45°37'	— 4°21'	714†	566*	556*	Donato.....	45°31'	— 4°32'	711†	1.235*	1.020*
Camandona.....	45°38'	— 4°21'	792	990*	929*	Dorzano.....	45°25'	— 4°21'	296†	444*	431*
Camburzano.....	45°32'	— 4°27'	419†	394*	379*	Fobello.....	45°53'	— 4°17'	880	2.766*	2.315*
Campertogno.....	45°47'	— 4°25'	815†	3.398*	2.943*	Fontanetto da Po.	45°11'	— 4°15'	143†	2.328	2.090*
Campiglia Cervo..	45°39'	— 4°27'	775	1.185*	998*	Formigliana.....	45°25'	— 4° 9'	167†	927	872*
Candelo.....	45°32'	— 4°20'	340	1.479*	1.400*	Gaglianico.....	45°32'	— 4°22'	353†	468*	440*
Caprile.....	45°41'	— 4°14'	559	817*	670*	Gattinara.....	45°36'	— 4° 4'	265†	3.352	3.154*
Caròforo.....	45°54'	— 4°24'	1.304†	2.289*	1.883*	Ghislarengo.....	45°31'	— 4° 3'	206†	1.252	1.134*
Caresana.....	45°13'	— 3°56'	119†	2.373	2.187*	Giffenga.....	45°29'	— 4°13'	187†	233	198*
Caresanablot....	45°21'	— 4° 3'	134	1.113	1.010*	Gràglia.....	45°33'	— 4°23'	596†	2.087*	1.491*
Carisio.....	45°24'	— 4°15'	183†	3.011	2.847*	Grèggio.....	45°27'	— 4° 4'	161†	1.200	1.068*
Casanova Elvo....	45°24'	— 4° 9'	152	1.628	1.551*	Guardabosone...	45°42'	— 4°12'	479†	600*	564*
Casapinta.....	45°36'	— 4°15'	432†	299*	280*	Lamporo.....	45°13'	— 4°21'	165†	975	929*

NOTA. — Per le cifre contraddistinte da * da † o da (a) vedansi le Avvertenze.

Coordinate geografiche, altimetria e superficie dei Comuni.

COMUNI	COORDINATE GEOGRAFICHE		ALTI-ME-TRIA m.	SUPERFICIE		COMUNI	COORDINATE GEOGRAFICHE		ALTI-ME-TRIA m.	SUPERFICIE	
	Lati-tudine	Longi-tudine		Terri-toriale ha.	Agraria e Fores. ha.		Lati-tudine	Longi-tudine		Terri-toriale ha.	Agraria e Fores. ha.
Lenta	45°33'	— 4° 3'	219†	1.900	1.826*	Rassa	45°46'	— 4°26'	917	4.395*	3.644*
Lessona	45°35'	— 4°15'	360†	1.204*	1.163*	Riva San Giusep- pe	45°52'	— 4°26'	1.420	3.572*	2.932*
Lignana	45°17'	— 4° 6'	134†	2.252	2.187*	Rimasco	45°51'	— 4°23'	905†	2.416*	2.102*
Livorno Ferraris..	45°16'	— 4°22'	189†	5.811	5.573*	Rimella	45°54'	— 4°16'	1.181†	2.674*	2.329*
Lòzzolo	45°37'	— 4° 7'	320†	670	650*	Riva Valdòbbia..	45°49'	— 4°29'	1.112†	6.203*	4.615*
Magnano	45°27'	— 4°26'	543†	1.033*	1.000*	Rive	45°12'	— 4° 2'	126†	948	902*
Massazza	45°29'	— 4°17'	228*	1.156*	1.120*	Roasio	45°36'	— 4° 9'	278	3.187	3.049*
Masserano	45°35'	— 4°13'	331†	2.636*	2.537*	Ronco Biellese ...	45°34'	— 4°21'	457	381*	369*
Mezzana Morti- gliengo	45°37'	— 4°16'	420*	440*	408*	Ronsecco	45°15'	— 4°10'	145†	2.457	2.366*
Mòllia	45°48'	— 4°25'	880†	1.411*	1.280*	Ròppolo	45°25'	— 4°23'	307	855*	829*
Moncrivello	45°19'	— 4°27'	322	2.019	1.930*	Rosazza	45°40'	— 4°28'	885*	945*	763*
Mongrando	45°31'	— 4°26'	344	1.635*	1.532*	Rossa	45°49'	— 4°19'	813†	926*	841*
Mosso Santa Maria	45°38'	— 4°19'	625	1.065*	1.005*	Rovasenda	45°32'	— 4° 8'	221†	2.926	2.809*
Motta de' Conti...	45°11'	— 3°55'	107†	1.182	1.082*	Sàbbia	45°51'	— 4°13'	726†	1.357*	1.057*
Mottalciata	45°30'	— 4°14'	203	1.920*	1.837*	Sala Biellese	45°30'	— 4°29'	620	808*	788*
Muzzano	45°33'	— 4°27'	541	528*	476*	Salasco	45°19'	— 4°11'	155†	1.207	1.168*
Netro	45°32'	— 4°30'	561	1.248*	1.173*	Sali Vercellese ...	45°18'	— 4° 7'	138†	877	845*
Occhieppo Inferio- re	45°33'	— 4°26'	416†	455*	422*	Saluggia	45°14'	— 4°26'	194†	3.158	2.909*
Occhieppo Superio- re	45°33'	— 4°26'	461	465*	439*	Salussola	45°26'	— 4°20'	289†	3.780*	3.434*
Olcenengo	45°21'	— 4° 8'	149†	1.650	1.575*	Sandigliano	45°31'	— 4°22'	323†	1.007*	973*
Oldenico	45°24'	— 4° 4'	143†	648	564*	San Germano Ver- cellese	45°21'	— 4°12'	161†	3.068	2.927*
Palazzolo Vercel- lese	45°11'	— 4°13'	137†	1.392	1.226*	San Paolo Cervo..	45°39'	— 4°26'	795†	846*	704*
Pertengo	45°14'	— 4° 2'	122†	831	788*	Santhià	45°21'	— 4°16'	183†	5.332	5.096*
Pettinengo	45°36'	— 4°20'	664†	1.298*	1.207*	Scopa	45°47'	— 4°20'	622†	2.019*	1.643*
Pezzana	45°15'	— 3°58'	119†	1.742	1.633*	Scopello	45°46'	— 4°21'	659†	2.127*	1.894*
Piatto	45°35'	— 4°19'	383†	330*	319*	Selve Marcone ...	45°37'	— 4°21'	752†	151*	140*
Piedicavallo	45°41'	— 4°29'	1.037†	1.889*	1.491*	Serravalle Sèsia ..	45°41'	— 4° 8'	313	2.039	1.911*
Pila	45°46'	— 4°22'	686†	664*	616*	Soprana	45°38'	— 4°15'	454	567*	513*
Piode	45°46'	— 4°24'	750	1.474*	1.434*	Sordèvolo	45°34'	— 4°28'	627	1.385*	753*
Pistolessa	45°38'	— 4°19'	660	265*	223*	Sostegno	45°39'	— 4°10'	397	2.024*	1.801*
Pollone	45°34'	— 4°27'	622	1.639*	1.113*	Strona	45°37'	— 4°17'	479†	371*	349*
Ponderano	45°32'	— 4°23'	357†	677*	637*	Stroppiana	45°13'	— 3°59'	119†	1.813	1.743*
Pòrtula	45°40'	— 4°16'	631†	1.165*	1.054*	Ternengo	45°35'	— 4°20'	429†	205*	196*
Pòstua	45°42'	— 4°13'	459†	1.616*	1.528*	Tollegno	45°35'	— 4°24'	495	340*	325*
Pralungo	45°35'	— 4°25'	554	708*	665*	Torrazzo	45°29'	— 4°29'	622†	582*	577*
Prarolo	45°16'	— 3°58'	117†	1.156	1.113*	Tricerro	45°14'	— 4° 7'	140†	1.226	1.163*
Pray	45°40'	— 4°14'	496†	919*	852*	Trino	45°11'	— 4° 9'	130†	7.060	6.748*
Quaregna	45°34'	— 4°17'	265	577*	561*	Trivero	45°40'	— 4°17'	685*	2.919*	2.705*
Quinto Vercellese.	45°22'	— 4° 5'	140	1.106	1.013*	Tronzano Vercel- lese	45°20'	— 4°16'	179†	4.495	4.315*
Quittengo	45°39'	— 4°26'	800	813*	703*	Valdengo	45°34'	— 4°19'	364†	863*	800*

NOTA. — Per le cifre contraddistinte da * da † o da (a) vedansi le Avvertenze.

Coordinate geografiche, altimetria e superficie dei Comuni.

C O M U N I	COORDINATE GEOGRAFICHE		ALTI-ME-TRIA m.	SUPERFICIE		C O M U N I	COORDINATE GEOGRAFICHE		ALTI-ME-TRIA m.	SUPERFICIE	
	Lati-tudine	Longi-tudine		Terri-toriale ha.	Agraria e Fores. ha.		Lati-tudine	Longi-tudine		Terri-toriale ha.	Agraria e Fores. ha.
Valduggia (a).....	45°43'	— 4° 7'	397†	3.113	2.889*	Vigliano Biellese..	45°33'	— 4°20'	312	746*	694*
Vallanzengo.....	45°36'	— 4°18'	420*	440*	415*	Villanova Biellese.	45°28'	— 4°15'	232†	923*	892*
Valle Mosso.....	45°38'	— 4°18'	434†	968*	888*	Villarboit	45°26'	— 4° 6'	162†	2.546	2.399*
Valle San Nicolao.	45°36'	— 4°18'	468	1.290*	1.221*	Villata	45°23'	— 4° 2'	136†	1.437	1.342*
Valle Superiore Mosso	45°39'	— 4°18'	693†	412*	373*	Viverone	45°25'	— 4°24'	307	1.239*	686*
Varallo	45°48'	— 4°12'	453	11.342*	10.277*	Zimone	45°27'	— 4°25'	435†	297*	286*
Vèglio	45°38'	— 4°20'	734†	616*	579*	Zubiena	45°29'	— 4°27'	492†	1.219*	1.160*
Vercelli.....	45°19'	— 4° 1'	130	7.990	7.076*	Zumàglia	45°35'	— 4°21'	573†	241*	225*
Verrone	45°30'	— 4°20'	277†	846*	816*						
										299.389 (a)	270.931 (a)

Provincia di VERONA

Affi	45°33'	— 1°40'	191	984	942	Erbezzo	45°38'	— 1°26'	1.118†	3.186	3.114
Albaredo d'Adige.	45°19'	— 1°10'	24†	2.822	2.569	Ferrara di Monte Baldo	45°40'	— 1°35'	825	2.690	2.635
Angiari	45°13'	— 1°10'	17†	1.348	1.196	Fumane	45°32'	— 1°34'	186	3.428	3.346
Arcole	45°21'	— 1°10'	27†	2.087	2.007	Garda	45°34'	— 1°44'	68	1.610	600
Badia Calavena...	45°33'	— 1°17'	470†	2.687	2.564	Gazzo Veronese...	45° 8'	— 1°23'	16†	5.673	5.447
Bardolino.....	45°32'	— 1°43'	68	5.428	1.592	Grezzana	45°31'	— 1°25'	166†	5.980	5.786
Belfiore	45°22'	— 1°14'	26†	2.647	2.397	Illasi	45°28'	— 1°16'	157†	2.504	2.351
Bevilacqua-Boschi	45°14'	— 1° 3'	14†	2.109	2.016	Isola della Scala..	45°26'	— 1°26'	29†	6.994	6.724
Bonavigo	45°15'	— 1°10'	19†	1.779	1.624	Isola Rizza.....	45°17'	— 1°15'	23	1.684	1.616
Bosco Chiesanuova	45°37'	— 1°24'	1.104†	6.471	6.347	Lavagno.....	45°26'	— 1°19'	70	1.464	1.375
Bovolone	45°15'	— 1°19'	24†	4.141	3.965	Lazise	45°30'	— 1°43'	76†	6.496	2.648
Brentino Belluno (a)	45°38'	— 1°34'	148†	2.597	2.458	Legnago	45°11'	— 1° 8'	16†	7.949	7.311
Brenzono	45°41'	— 1°42'	70	5.011	2.830	Malcòsine.....	45°45'	— 1°38'	90†	6.814	4.132
Bussolengo	45°28'	— 1°36'	127†	2.550	2.385	Marano di Valpolicella	45°33'	— 1°32'	330	1.863	1.793*
Buttapietra	45°20'	— 1°27'	38	1.719	1.615	Mezzane di Sotto..	45°28'	— 1°19'	129†	1.959	1.892
Caldiero	45°24'	— 1°15'	44	1.042	975	Minerbe	45°14'	— 1° 6'	16†	2.969	2.844
Caprino Veronese.	45°36'	— 1°39'	254†	4.735	4.575	Mizzole (a).....	45°28'	— 1°23'	86	2.587	2.496
Casaleone	45°10'	— 1°15'	16	3.829	3.717	Montecchia di Crosara	45°29'	— 1°12'	87†	2.106	1.992
Castagnaro	45° 7'	— 1° 2'	14†	3.474	3.335	Monteforte d'Alpone	45°25'	— 1°10'	38	2.040	1.946
Castel d'Azzano...	45°21'	— 1°31'	45*	971	930	Mozzecane	45°18'	— 1°38'	47†	2.471	2.393
Castelnuovo di Verona	45°26'	— 1°41'	116	3.453	2.794	Negrar	45°31'	— 1°30'	190	4.039	3.770*
Cavajon Veronese.	45°32'	— 1°41'	200	1.234	1.212	Nogara	45°10'	— 1°23'	18	3.884	3.724
Cazzano di Tramigna	45°28'	— 1°14'	100†	1.227	1.170	Nogarole Rocca...	45°17'	— 1°34'	37	2.921	2.837
Cerea	45°11'	— 1°14'	18†	7.039	6.749	Oppeano	45°18'	— 1°16'	26†	4.682	4.500
Cologna Veneta...	45°18'	— 1° 4'	24†	4.303	4.106	Pastrengo	45°29'	— 1°38'	192	896	825
Colognola ai Colli.	45°25'	— 1°13'	85	2.083	1.951	Pescantina	45°28'	— 1°35'	80	1.969	1.843
Costermano	45°35'	— 1°42'	245	1.691	1.609	Peschiera del Garda	45°26'	— 1°45'	68†	1.758	1.284
Dolcé	45°36'	— 1°35'	115	3.089	2.808*	Povegliano Veronese	45°20'	— 1°34'	47	1.864	1.783
Erbé	45°14'	— 1°29'	26†	1.594	1.522	Pressana	45°17'	— 1° 2'	20†	2.779	2.655

NOTA. — Per le cifre contraddistinte da * da † o da (a) vedansi le Avvertenze.

Coordinate geografiche, altimetria e superficie dei Comuni

C O M U N I	COORDINATE GEOGRAFICHE		ALTI-ME-TRIA m.	SUPERFICIE		C O M U N I	COORDINATE GEOGRAFICHE		ALTI-ME-TRIA m.	SUPERFICIE	
	Lati-tudine	Longi-tudine		Terri-toriale ha.	Agraria e Fores. ha.		Lati-tudine	Longi-tudine		Terri-toriale ha.	Agraria e Fores. ha.
Rivoli Veronese ..	45°34'	1°38'	188	1.842	1.651	Sommacampagna .	45°24'	1°36'	120	4.177	3.987
Roncà.....	45°28'	1° 9'	83	1.824	1.738	Sona	45°25'	1°37'	175	3.839	3.705
Ronco all'Àdige..	45°20'	1°12'	23	4.257	3.935	Sorgà	45°12'	1°28'	24	3.147	3.012
Roverchiara	45°16'	1°12'	20	1.979	1.808	Terrazzo.....	45°10'	1° 3'	12†	2.053	1.896
Roverè Veronese..	45°35'	1°23'	843†	3.647	3.553	Torri del Benaco..	45°36'	1°45'	68†	4.850	1.247
Salizzole	45°14'	1°22'	23	3.066	2.954	Tregnago	45°30'	1°17'	317	3.251	3.060
San Bonifacio....	45°23'	1°11'	31†	3.383	3.212	Trevenzuolo	45°16'	1°31'	31†	2.702	2.587
San Giovanni Ilarione	45°31'	1°13'	200	2.532	2.437	Valèggio sul Minco	45°21'	1°43'	90	6.395	6.156
Sanguinetto	45°10'	1°18'	19	2.153	2.069	Velo Veronese....	45°36'	1°21'	1.087†	1.907	1.865
San Martino Buon Albergò	45°25'	1°21'	45	3.486	3.258	Verona (a).....	45°26'	1°27'	59	19.291	17.083
San Mauro di Saline	45°33'	1°20'	800	1.603	1.558	Veronella	45°19'	1° 7'	22†	2.173	2.072
San Pietro di Morùbio	45°14'	1°13'	19†	1.602	1.540	Vestenanuova ...	45°34'	1°13'	480	2.393	2.307
San Pietro in Carriano	45°30'	1°34'	160†	2.025	1.860	Vigasio	45°19'	1°30'	37†	3.080	2.949
Sant'Ambrògio di Valpolicella	45°31'	1°37'	180†	2.350	2.219	Villa Bartolommea	45° 9'	1° 6'	14†	5.323	5.058
Sant'Anna d'Alfaedo	45°37'	1°30'	939†	4.365	4.205	Villafranca di Verona	45°21'	1°36'	54†	5.732	5.498
San Zeno di Montagna	45°37'	1°43'	590	2.827	2.785	Zèvio	45°22'	1°19'	31†	6.834	6.330
Selva di Progno...	45°36'	1°18'	570†	4.121	3.942	Zimella	45°20'	1° 4'	26†	1.722	1.644
Soave	45°25'	1°12'	40†	2.267	2.152						
										369.651	276.899
										(a)	

Provincia di VICENZA

Agugliaro	45°19'	0°52'	13	1.463	1.414	Camisano Vicentino	45°31'	0°44'	24	3.002	2.876
Albètone.....	45°21'	0°52'	19	2.034	1.963	Campiglia del Bèrici	45°20'	0°54'	16	1.094	1.053
Alonte	45 22'	1° 1'	34	1.116	1.078	Campolongo sul Brenta	45°49'	0°45'	140*	966	927
Altavilla Vicentina	45°30'	0°58'	45	1.663	1.595	Carrè	45°45'	0°59'	219	871	832
Altissimo	45°36'	1°12'	672	1.503	1.444	Cartigliano.....	45°42'	0°45'	88*	750	583
Arcugnano	45°29'	0°55'	180†	4.154	3.926	Casotto.....	45°53'	1° 6'	427†	543	515
Arsiero	45°48'	1° 6'	356	4.118	3.990	Cassola	45°43'	0°39'	92†	1.272	1.224
Arzignano	45°31'	1° 7'	116	3.434	3.202	Castegnèro	45°26'	0°51'	57†	1.163	1.121
Asiago	45°52'	0°56'	999	16.302	16.024	Castelgomberto ..	45°35'	1° 3'	145†	1.728	1.659
Asigliano Veneto..	45°18'	1° 0'	22	810	781	Chiampe	45°32'	1°10'	170	2.265	2.136
Barbarano Vicentino	45°24'	0°54'	55†	1.960	1.883	Chiuppano	45°45'	0°59'	241	468	432
Bassano del Grappa	45°45'	0°42'	129	3.585	3.221	Cismon del Grappa	45°55'	0°43'	205†	3.448	3.019
Bolzano Vicentino	45°36'	0°49'	44†	1.996	1.895	Cogollo del Cèngio	45°47'	1° 2'	357†	3.624	3.502
Breganze	45°42'	0°53'	110†	2.178	2.045	Conco	45°48'	0°50'	830†	2.689	2.603
Brèndola	45°28'	0°59'	156†	2.552	2.451	Cornedo Vicentino	45°36'	1° 6'	200†	2.349	2.224
Bressanvìdo.....	45°38'	0°49'	65†	856	807	Costabissara	45°35'	0°58'	90†	1.321	1.269
Brogliano	45°35'	1° 5'	172	1.215	1.154	Creazzo.....	45°32'	0°58'	99	1.051	1.003
Caldogno	45°36'	0°57'	54†	1.587	1.505	Crespadoro	45°37'	1°13'	363†	3.013	2.853
Caltrano	45°46'	0°59'	260	2.267	2.153	Crosara.....	45°46'	0°50'	417	1.042	984
Calvene	45°46'	0°56'	201	1.154	1.102	Dueville	45°38'	0°54'	57	2.011	1.885

NOTA. — Per le cifre contraddistinte da * da † o da (a) vedansi le Avvertenze.

Coordinate geografiche, altimetria e superficie dei Comuni.

C O M U N I	COORDINATE GEOGRAFICHE		ALTI-ME-TRIA m.	SUPERFICIE		C O M U N I	COORDINATE GEOGRAFICHE		ALTI-ME-TRIA m.	SUPERFICIE	
	Lati-tudine	Longi-tudine		Terri-toriale ha.	Agraria e Fores. ha.		Lati-tudine	Longi-tudine		Terri-toriale ha.	Agraria e Fores. ha.
Ènego	45°56'	— 0°44'	768	5.300	5.127	Piovene (a).....	45°45'	— 1° 1'	279†	1.294	1.231
Fara Vicentino...	45°44'	— 0°54'	221†	1.523	1.416	Pojana Maggiore..	45°17'	— 0°57'	14†	2.847	2.754
Forni di Val d'Àstico	45°51'	— 1° 5'	326	1.139	1.084	Pòsina	45°47'	— 1°11'	544†	4.340	3.974
Foza	45°53'	— 0°49'	1.084	3.525	3.413	Pove	45°48'	— 0°43'	163†	984	930
Gàllo	45°53'	— 0°54'	1.090†	4.763	4.507	Pozzoleone.....	45°39'	— 0°46'	56†	1.129	928
Gambellara	45°27'	— 1° 6'	70	1.239	1.217	Quinto Vicentino.	45°34'	— 0°49'	32	1.744	1.655
Gambugliano.....	45°35'	— 1°	133†	795	765	Recoaro (a).....	45°42'	— 1°13'	445	6.006	5.199
Grancona	45°25'	— 1°	183†	1.231	1.186	Ròana	45°52'	— 0°59'	990†	7.839	7.621
Grisignano di Zocco	45°28'	— 0°45'	23	1.699	1.613	Romano d'Ezzelino	45°46'	— 0°42'	132†	2.141	2.049
Grùmo delle Abbadesse	45°30'	— 0°47'	30	1.493	1.419	Rosà	45°43'	— 0°41'	97	2.437	2.316
Ìsola Vicentina...	45°37'	— 1°	80†	2.645	2.516	Rossano Veneto..	45°42'	— 0°39'	78†	1.066	1.009
Laghi	45°49'	— 1°10'	567	2.222	2.133	Rotzo	45°51'	— 1° 3'	938	4.059	3.900
Lastebasse	45°54'	— 1°10'	592†	1.879	1.783	Salcedo.....	45°45'	— 0°53'	398†	612	582
Longare	45°28'	— 0°50'	29†	2.270	2.173	Sandrigo	45°39'	— 0°50'	68†	2.795	2.575
Lonigo	45°23'	— 1° 3'	31	4.939	4.677	San Germano del Bèrci	45°24'	— 0°58'	90†	1.552	1.507
Lugo di Vicenza ..	45°45'	— 0°55'	225†	1.460	1.384	San Nazàrio.....	45°50'	— 0°45'	140	2.317	2.071
Lusiana	45°47'	— 0°52'	752	3.424	3.308	San Pietro Mussolino	45°35'	— 1°11'	270†	411	380
Malo	45°39'	— 1° 2'	116	3.054	2.887	Santorso.....	45°44'	— 1° 3'	249	1.325	1.258
Marano Vicentino.	45°41'	— 1° 1'	136†	1.270	1.182	San Vito di Leguzzano	45°40'	— 1° 4'	158†	610	571
Maròstica	45°44'	— 0°47'	105	1.705	1.607	Sarcedo	45°42'	— 0°55'	156	1376	1.272
Mason Vicentino..	45°43'	— 0°50'	104†	1.198	1.136	Sarego	45°24'	— 1° 2'	71†	2.390	2.290
Molvèna	45°44'	— 0°50'	205*	742	695	Schiavon	45°41'	— 0°48'	74†	1.196	1.145
Montebello Vicentino	45°27'	— 1° 4'	48†	2.441	2.269	Schio	45°42'	— 1° 5'	234†	4.150	3.863
Montècchio Maggiore	45°30'	— 1° 3'	72†	3.068	2.905	Solagna	45°43'	— 0°43'	131†	1.579	1.517
Montècchio Pre-calcino	45°39'	— 0°54'	36	1.433	1.304	Sossano	45°21'	— 0°56'	19†	2.093	2.017
Monte di Malo....	45°39'	— 1° 5'	371	2.377	2.290	Sovizzo.....	45°31'	— 1°	48	1.571	1.506
Montegalda	54°26'	— 0°46'	24	1.768	1.683	Tezze	45°41'	— 0°44'	71†	1.798	1.627
Montegaldella	45°26'	— 0°46'	24	1.364	1.309	Thiene	45°42'	— 0°58'	147†	1.835	1.714
Monteviale.....	45°33'	— 0°59'	157†	340	308	Tonezza	45°51'	— 1° 6'	992†	1.435	1.399
Monticello Conte Otto	45°35'	— 0°51'	42†	1.019	969	Torrebèlvicino....	45°43'	— 1° 8'	260†	2.081	1.968
Montorso Vicentino	45°29'	— 1° 5'	118†	923	879	Torri di Quartesolo	45°31'	— 0°50'	31	1.866	1.773
Mossano	45°25'	— 0°53'	88†	1.398	1.348	Tretto.....	45°44'	— 1° 6'	711	2.464	2.368
Mussolente.....	45°47'	— 0°39'	127†	1.536	1.464	Trissino	45°34'	— 1° 5'	221†	2.193	2.014
Nanto	45°26'	— 0°52'	57†	1.451	1.406	Valdagno	45°38'	— 1° 9'	266†	5.020	4.756
Nogarole Vicentino	45°33'	— 1° 9'	567†	903	870	Valli del Pasùbio..	45°44'	— 1°11'	338†	4.931	4.353
Novè.....	45°43'	— 0°46'	84†	807	637	Vallonara	45°45'	— 0°48'	120*	896	848
Noventa Vicentina	45°17'	— 0°54'	16†	2.303	2.202	Valrovina.....	45°47'	— 0°45'	265	1.097	1.062
Orgiano	45°21'	— 0°59'	43†	1.811	1.737	Valstagna	45°51'	— 0°47'	148†	2.564	2.384
Pedemonte	45°54'	— 1° 9'	507†	730	695	Velo d'Àstico	45°47'	— 1° 5'	362	2.201	2.110
Pianezze.....	45°44'	— 0°49'	184†	497	469	Vicenza	45°32'	— 0°54'	40	8.046	7.389

NOTA. — Per le cifre contraddistinte da *, da † o da (a) vedansi le Avvertenze.

Coordinate geografiche, altimetria e superficie dei Comuni.

C O M U N I	COORDINATE GEOGRAFICHE		ALTI-METRIA m.	SUPERFICIE		C O M U N I	COORDINATE GEOGRAFICHE		ALTI-METRIA m.	SUPERFICIE	
	Lati-tudine	Longi-tudine		Territoriale ha.	Agraria e Fores. ha.		Lati-tudine	Longi-tudine		Territoriale ha.	Agraria e Fores. ha.
Villaga	45°24'	— 0°55'	45*	2.320	2.258	Zovencedo	45°25'	— 0°56'	255*	908	884
Villaverla	45°39'	— 0°57'	75†	1.574	1.485	Zugliano.....	45°44'	— 0°56'	198†	1.512	1.411
Zanè	45°43'	— 0°59'	183	765	721					272.220	257.444

Provincia di VITERBO

Acquapendente ..	42°44'	— 0°35'	423†	12.974*	12.439*	Ischia di Castro...	42°32'	— 0°41'	385†	9.634*	9.118*
Arlena di Castro..	42°27'	— 0°37'	262†	2.329*	2.184*	Làtera	42°37'	— 0°37'	508†	2.199*	2.153*
Bagnorègio	42°37'	— 0°21'	485†	7.241*	6.984*	Lubriano	42°38'	— 0°20'	441†	1.663*	1.610*
Barbarano Roma-no	42°15'	— 0°23'	345†	3.559*	3.461*	Marta	42°32'	— 0°31'	315†	2.355*	2.213*
Bassanello	42°24'	— 0° 6'	265†	2.868*	2.771*	Montalto di Castro	42°21'	— 0°50'	46†	18.955*	18.209*
Bassano di Sutri..	42°13'	— 0°15'	340†	3.869*	3.647*	Montefiascone ...	42°32'	— 0°25'	633	8.508*	8.239*
Bieda	42°16'	— 0°25'	275	9.862*	9.439*	Monte Romano...	42°16'	— 0°33'	230	8.622*	8.282*
Bolsena	42°38'	— 0°27'	348†	14.820*	3.193*	Monterosi.....	42°11'	— 0° 8'	270†	1.103*	1.066*
Bomarzo	42°29'	— 0°12'	263†	4.890*	4.521*	Nepi	42°14'	— 0° 6'	225†	8.432*	8.038*
Calcata	42°13'	— 0° 1'	160†	745*	728*	Onano	42°41'	— 0°38'	510†	2.432*	2.405*
Canepina	42°22'	— 0°13'	501†	2.049*	2.022*	Oriolo Romano...	42° 9'	— 0°18'	395†	1.834*	1.818*
Canino	42°27'	— 0°42'	229†	12.354*	11.880*	Orte	42°27'	— 0° 4'	134†	7.988*	7.212*
Capodimonte	42°33'	— 0°32'	335†	3.568*	3.366*	Piansano	42°31'	— 0°37'	417	2.629*	2.580*
Caprànica	42°15'	— 0°18'	370†	3.988*	3.892*	Proceno	42°45'	— 0°37'	392†	4.148*	3.790*
Caprarola	42°19'	— 0°12'	510	5.668*	4.611*	Ronciiglione	42°17'	— 0°13'	441†	4.964*	4.676*
Carbognano	42°19'	— 0°11'	380	1.784*	1.638*	San Lorenzo Nuo-vo	42°41'	— 0°32'	503†	2.353*	1.962*
Castel Sant'Elia..	42°14'	— 0° 4'	220	2.374*	2.297*	Sant'Oreste	42°13'	+ 0° 4'	425†	4.329*	3.975*
Castiglione in Te-verina	42°38'	— 0°14'	228	1.962*	1.867*	Soriano nel Cimino	42°25'	— 0°13'	510†	6.903*	6.493*
Celleno	42°33'	— 0°18'	342	3.273*	3.094*	Sutri	42°14'	— 0°13'	291†	5.941*	5.886*
Cèllere	42°30'	— 0°40'	364	4.512*	3.616*	Tarquìnia.....	42°15'	— 0°41'	149†	27.801*	26.875*
Civita Castellana ..	42°17'	— 0° 2'	145†	8.298*	7.917*	Tessennano	42°28'	— 0°39'	303†	1.420*	1.393*
Civitella d'Agliano	42°36'	— 0°15'	262†	3.288*	3.085*	Tuscània	42°25'	— 0°34'	166†	20.749*	20.201*
Corchiano	42°20'	— 0° 5'	192†	3.288*	3.189*	Valentano	42°34'	— 0°37'	541†	4.380*	4.125*
Fàbrica di Roma..	42°20'	— 0° 9'	296	3.517*	3.364*	Vallerano	42°28'	— 0°11'	403	1.576*	1.511*
Falèria	42°13'	0°	200†	2.724*	2.425*	Vejano	42°12'	— 0°21'	390†	4.560*	4.275*
Farnese	42°33'	— 0°43'	343†	5.266*	5.171*	Vetralla	42°19'	— 0°24'	311	11.828*	10.885*
Gallese	42°22'	— 0° 3'	135†	3.578*	3.475*	Vignanello	42°23'	— 0°10'	369†	1.989*	1.961*
Gràdoli	42°38'	— 0°35'	470	2.043*	1.957*	Viterbo.....	42°24'	— 0°20'	327	39.591*	38.362*
Graffignano	42°34'	— 0°14'	182†	2.857*	2.710*	Vitorchiano	42°28'	— 0°16'	285†	2.980*	2.819*
Grotte di Castro...	42°40'	— 0°34'	463	3.090*	3.046*					364.554	336.121

Provincia di ZARA

Làgosta	42°45'	+ 4°27'	5	5.301	5.084	Zara (a)	44° 6'	+ 2°46'	4†	5.715	5.340*
										11.016	10.424
										(a)	

NOTA. — Per le cifre contraddistinte da*, da † o da (a) vedansi le Avvertenze.

**SUPERFICIE TERRITORIALE, AGRARIA E FORESTALE
E IMPRODUTTIVA PER REGIONI E ZONE AGRARIE**

N. delle Zone	REGIONI E ZONE AGRARIE	N. dei Comuni	SUPERFICIE			N. delle Zone	REGIONI E ZONE AGRARIE	N. dei Comuni	SUPERFICIE		
			Terri- toriale ha.	Agraria e Fores. ha.	Impro- duttiva ha.				Terri- toriale ha.	Agraria e Fores. ha.	Impro- duttiva ha.
Provincia di ALESSÀNDRIA											
	MONTAGNA						<i>Segue</i> COLLINA				
I	Alte Valli Curoni, Borbera e Lemme	11	40.521	36.849	3.672	VIII	Colline del medio Monferrato	27	40.661	38.570	2.091
	Totale Montagna...	11	40.521	36.849	3.672	IX	Colline del basso Monferrato	23	30.399	28.699	1.700
	COLLINA						Totale Collina...	213	349.504	320.838	19.666
II	Alta collina dell'Astigiano (del Frèisa)	24	37.299	35.821	1.478		PIANURA				
III	Media collina dell'Astigiano (del Borbera e Grignolino)	20	35.206	33.127	2.079	X	Pianura padana, casalese e alessandrina	15	29.959	26.993	2.966
IV	Collina tortonese	18	22.617	21.212	1.405	XI	Pianura di Marengo ..	18	69.751	65.470	4.281
V	Colline dell'alto Monferrato e Val Barbera	21	45.278	41.136	4.142	XII	Piano-colle delle basse Valli Tanaro, Bòrmda e Orba	13	27.156	25.492	1.664
VI	Colline della Valle Erro, alta e media Val Bòrmda e affluenti	52	87.647	82.879	4.768		Totale Pianura...	46	128.866	117.955	8.911
VII	Colline delle Valli Belbo, Tiglione e destra Tanaro	28	41.397	39.394	2.003		Totale Provincia...	270	507.891	475.642	32.249
Provincia di AOSTA											
	MONTAGNA						COLLINA				
XIII	Alta montagna dell'alta Val d'Aosta	6	69.913	39.538	30.375	XIX	Alta collina dei Colli Canavesani	19	26.546	25.283	1.263
XIV	Alta montagna della media Val d'Aosta (lato Nord)	12	83.116	59.410	23.706	XX	Alta collina dell'anfiteatro morenico e porediese	18	25.997	24.040	1.957
XV	Alta montagna della media Val d'Aosta (lato Sud)	4	59.909	32.718	27.191		Totale Collina...	37	52.543	49.323	3.220
XVI	Alta montagna della Val d'Aosta di Châtillon e di Verrès	14	70.097	53.511	16.586		PIANURA				
XVII	Alta montagna della bassa Val d'Aosta	8	43.537	34.653	8.884	XXI	Pianura canavesana extramorenica	10	21.459	20.282	1.177
XVIII	Media montagna delle Alpi Canavesane	14	75.372	60.480	14.892		Totale Pianura...	10	21.459	20.282	1.177
	Totale Montagna...	58	401.944	280.310	121.634		Totale Provincia...	105	475.946	349.915	128.031
Provincia di CÙNEO											
	MONTAGNA						COLLINA				
XXII	Alta Valle del Po e della Varaita	11	56.366	48.109	8.257	XXXI	Colline di Saluzzo	13	40.227	38.783	1.444
XXIII	Alte Valli Màira e Grana	8	47.280	40.004	7.276	XXXII	Colline di Mondovì e di Ceva	11	33.480	31.854	1.626
XXIV	Alta Valle Stura	8	62.596	53.888	8.708	XXXIII	Langa di Mondovì ...	15	28.511	27.143	1.368
XXV	Alte Valli Ròia e Vermentagna	4	46.995	44.503	2.492	XXXIV	Alta Langa di Alba ...	18	28.233	27.317	916
XXVI	Alta Valle Gesso	2	51.113	45.191	5.922	XXXV	Bassa Langa di Alba .	20	33.366	31.563	1.803
XXVII	Sub-montana Valli Màira e Grana	9	28.164	27.281	883	XXXVI	Colline a sinistra del Tanaro	20	40.621	38.816	1.805
XXVIII	Sub-montana Valli Stura Gesso, Vermentagna e Pè시오	10	36.737	35.626	1.111		Totale Collina...	97	204.438	195.476	8.962
XXIX	Alto Tanaro ed affluenti	11	45.022	42.508	2.514	XXXVII	Altopiano cuneese ...	9	44.335	41.644	2.691
XXX	Sub-montana di Mondovì	5	24.586	23.951	635	XXXVIII	Altopiano del Pino e Stura	4	7.273	6.852	421
	Totale Montagna...	68	398.859	361.061	37.798	XXXIX	Altopiano dei Tanaro .	9	30.861	28.677	2.184
						XL	Pianura di Saluzzo ...	18	57.720	55.019	2.701
							Totale Pianura...	40	140.189	132.192	7.997
							Totale Provincia...	205	743.486	688.729	54.757

Superficie territoriale, agraria e forestale e improduttiva per regioni e zone agrarie

N. delle Zone	REGIONI E ZONE AGRARIE	N. dei Comuni	SUPERFICIE			N. delle Zone	REGIONI E ZONE AGRARIE	N. dei Comuni	SUPERFICIE		
			Territoriale	Agraria e Fores.	Improduttiva				Territoriale	Agraria e Fores.	Improduttiva
			ha.	ha.	ha.				ha.	ha.	ha.

Provincia di NOVARA

MONTAGNA					COLLINA						
XLI	Alta montagna della Valle di Vigizzo	5	21.566	15.190	6.376	XLIX	Colline prealpine dell'alto Novarese	11	10.947	10.326	621
XLII	Alta montagna delle Valli Antigorio, Formazza, Dèvero e di Vedro	6	48.720	21.891	26.829	L	Colle-piano del medio Novarese fra la Sesia e il Ticino	23	35.481	33.436	2.045
XLIII	Alta montagna Valli Antrona e Anzasca e della Val Bognanco	7	42.740	19.844	22.896		Totale Collina...	34	46.428	43.762	2.666
XLIV	Media montagna del basso Toce	13	45.228	23.430	16.798						
XLV	Media montagna della Valle Strona e litoranea del Lago di Orta	13	28.955	23.213	5.742		PIANURA				
XLVI	Media montagna delle alte Valli Cannobina e Cambiasca	8	12.869	10.321	2.548	LI	Altopiano Novarese fra la Sesia e il Ticino	6	16.379	15.435	944
XLVII	Bassa montagna litoranea occidentale del Verbano superiore	13	26.202	18.656	7.546	LII	Pianura risicola del basso Novarese	23	52.517	49.515	3.002
XLVIII	Bassa montagna del Verbano inferiore	14	18.640	12.537	6.103		Totale Pianura...	29	68.896	64.950	3.946
	Totale Montagna...	79	244.920	150.082	94.838		Totale Provincia...	142	360.244	258.794	101.450

Provincia di TORINO

MONTAGNA					Segue COLLINA						
LIII	Alta montagna dell'alta Valle di Susa	3	41.165	29.138	12.027	LXI	Colle-piano di Pralormo	1	2.980	2.868	112
LIV	Media montagna delle Valli Stura e Malone	16	70.076	60.102	9.974		Totale Collina...	60	109.127	102.287	6.840
LV	Media montagna della Valle di Susa mediana	24	78.158	70.617	7.541		PIANURA				
LVI	Media montagna dei monti Pinerolesi	13	76.854	69.267	7.587	LXII	Pianura torinese cispadana meridionale	14	40.066	35.285	4.781
	Totale Montagna...	56	266.253	229.124	37.129	LXIII	Pianura torinese cispadana settentrionale	23	49.770	46.295	3.475
	COLLINA					LXIV	Pianura torinese transpadana	9	37.348	35.367	1.981
LVII	Alta collina delle Prealpi Valsusine	12	20.374	19.046	1.328	LXV	Pianura pinerolese...	17	45.522	43.117	2.405
LVIII	Alta collina delle Prealpi Pinerolesi	8	19.627	18.604	1.023		Totale Pianura...	63	172.706	160.064	12.642
LIX	Alta collina delle colline Cispadane	19	33.672	31.532	2.140		Totale Provincia...	179	548.086	491.475	56.611
LX	Alta collina delle colline Transpadane	20	32.474	30.237	2.237						

Provincia di VERCELLI

MONTAGNA					Segue MONTAGNA						
LXVI	Alta montagna delle Valli Mastallone, Sermenza e Maggiore	20	54.120	43.668	10.457	LXVIII	Media montagna del Mombarone e dell'alta Valle del Cervo	12	17.480	13.876	3.604
LXVII	Media montagna della Val Sessera, media Val Sesia e Valdoggia	21	38.948	35.616	3.232		Totale Montagna...	53	110.448	93.155	17.293

Superficie territoriale, agraria e forestale e improduttiva per regioni e zone agrarie

N. delle Zone	REGIONI E ZONE AGRARIE	N. dei Comuni	SUPERFICIE			N. delle Zone	REGIONI E ZONE AGRARIE	N. dei Comuni	SUPERFICIE		
			Terri- toriale	Agraria e Fores.	Impro- duttiva				Terri- toriale	Agraria e Fores.	Impro- duttiva
			ha.	ha.	ha.				ha.	ha.	ha.

Segue Provincia di VERCELLI

COLLINA					Segue PIANURA						
LXIX	Colline prealpine biellesi e vercellesi	40	44.147	41.108	3.039	LXXII	Planura risicola dell'alto Vercellese e delle Baraggie	17	27.712	25.915	1.797
LXX	Colline moreniche biellesi e vercellesi della Serra d'Ivrea	15	29.993	27.988	2.005	LXXIII	Planura risicola del medio e basso Vercellese o delle Gràngie	32	80.568	75.954	4.614
	Totale Collina...	55	74.140	69.096	5.044		Totale Pianura...	57	115.401	108.680	6.721
PIANURA					Totale Provincia...						
LXXI	Altopiano morenico biellese	8	7.121	6.811	310			165	299.989	270.931	29.058

Provincia di GENOVA

MONTAGNA					Segue MONTAGNA						
I	Alta montagna di Genova	24	61.513	57.989	3.524	VI	Montagna litoranea di Genova	6	30.005	26.428	3.577
II	Alta montagna di Chiàvari	7	26.410	25.390	1.020	VII	Montagna litoranea di Chiàvari	8	12.884	11.860	1.024
III	Alto Bobbiese	5	10.189	9.497	686		Totale Montagna...	64	176.774	164.316	12.458
IV	Montagna intermedia di Genova	2	3.312	3.191	121		Totale Provincia...	64	176.774	164.316	12.458
V	Montagna intermedia di Chiàvari	12	32.467	29.961	2.506						

Provincia di IMPÈRIA

MONTAGNA					Segue MONTAGNA						
VIII	Alta montagna di Impèria	6	21.255	20.729	526	XI	Media montagna di San Remo	9	17.448	16.935	513
IX	Alta montagna di San Remo	6	26.163	25.493	670	XII	Bassa montagna di San Remo	14	23.301	21.607	1.694
X	Media e bassa montagna litoranea di Impèria	18	30.094	28.769	1.325		Totale Montagna...	53	118.261	113.533	4.728
							Totale Provincia...	53	118.261	113.533	4.728

Provincia de LA SPÈZIA

MONTAGNA					COLLINA						
XIII	Media montagna del Vara	7	37.880	35.853	2.027	XV	Alto colle delle basse Valli Vara e Magra	16	35.463	32.625	2.838
XIV	Bassa montagna litoranea de La Spèzia	7	11.347	10.135	1.212	XVI	Colle piano di Sarzana	2	4.734	4.470	264
	Totale Montagna...	14	49.227	45.988	3.239		Totale Collina...	18	40.197	37.095	3.102
							Totale Provincia...	32	89.424	83.083	6.341

Provincia di SAVONA

MONTAGNA					Segue MONTAGNA						
XVII	Medie montagne subalpine	21	29.906	29.289	617	XXI	Montagna litoranea di Savona	11	25.295	24.094	1.201
XVIII	Bassa montagna litoranea di Albenga	13	21.184	20.104	1.080		Totale Montagna...	71	159.198	153.952	5.246
XIX	Alta montagna di Savona	23	72.668	70.503	2.165		Totale Provincia...	71	159.198	153.952	5.246
XX	Alta Val Bòrmida	3	10.145	9.962	183						

Superficie territoriale, agraria e forestale e improduttiva per regioni e zone agrarie

N. delle Zone	REGIONI E ZONE AGRARIE	N. del Comuni	SUPERFICIE			N. delle Zone	REGIONI E ZONE AGRARIE	N. del Comuni	SUPERFICIE		
			Terri- toriale	Agraria e Fores.	Impro- duttiva				Terri- toriale	Agraria e Fores.	Impro- duttiva

Provincia di BÈRGAMO

MONTAGNA					PIANURA						
I	Alta Val Brembana e Seriana	24	70.517	54.172	16.345	VI	Pianura dell'Isola	13	7.458	6.865	593
II	Media Val Brembana e Seriana	50	78.317	72.417	5.900	VII	Pianura media bergamasca	45	40.065	36.741	3.324
III	Val Cavallina	7	8.387	7.807	580	VIII	Pianura bassa bergamasca	18	18.620	17.491	1.129
IV	Riviera occidentale del Lago d'Isèo	11	12.632	9.630	3.002						
	Totale Montagna...	92	189.853	144.026	25.827		Totale Pianura...	76	66.143	61.097	5.046
COLLINA											
V	Colline bergamasche .	50	39.896	36.611	3.285						
	Totale Collina...	50	39.896	36.611	3.285		Totale Provincia...	218	275.892	241.734	34.158

Provincia di BRÈSCIA

MONTAGNA					Segue COLLINA						
IX	Alta Val Tròm pia	5	18.246	17.904	342	XIX	Anfiteatro morenico del Lago d'Isèo	12	16.058	14.986	1.072
X	Alta Val Sàbbia	11	32.620	29.918	2.702	XX	Anfiteatro morenico del Lago di Garda	14	37.373	25.347	12.026
XI	Val Camònica di Èdolo	11	74.441	49.292	25.149		Totale Collina...	44	93.917	78.489	15.428
XII	Val Camònica di Breno	10	41.557	34.244	7.313		PIANURA				
XIII	Val Camònica di Pìsogne	6	18.008	16.760	1.248	XXI	Pianura bresciana occidentale	20	32.262	30.372	1.890
XIV	Bassa Val Tròm pia . . .	6	12.199	11.830	369	XXII	Pianura bresciana centrale	22	41.368	39.305	2.063
XV	Bassa Val Sàbbia	8	12.104	11.673	431	XXIII	Pianura bresciana orientale	17	54.072	51.421	2.651
XVI	Riviera orientale del Lago d'Isèo	4	8.824	5.363	3.461		Totale Pianura...	59	127.702	121.098	6.604
XVII	Riviera bresciana del Lago di Garda	6	30.264	20.754	9.510		Totale Provincia...	170	469.882	397.325	72.557
	Totale Montagna...	67	248.263	197.738	50.525		COLLINA				
XVIII	Colline rocciose di Brèscia	18	40.486	38.156	2.330						

Provincia di COMO

MONTAGNA					COLLINA						
XXIV	Alta montagna comasca settentrionale	7	11.968	10.838	1.130	XXXI	Alto Comasco	27	11.766	10.854	912
XXV	Bacino del Varrone e del basso Ploverna	12	13.232	10.542	2.690	XXXII	Alta Brianza orientale	17	14.112	11.843	2.769
XXVI	Valle dell'Àssino e finitimi	6	7.468	6.171	1.297	XXXIII	Bassa Brianza orientale	27	17.171	15.429	1.742
XXVII	Làrio settentrionale e orientale	17	35.887	24.645	11.242	XXXIV	Brianza comasca	25	16.762	15.202	1.560
XXVIII	Làrio occidentale e ramo di Como	22	29.521	21.096	8.425	XXXV	Basso Comasco	10	4.696	4.294	402
XXIX	Valsàssina	8	16.118	13.664	2.454		Totale Collina...	106	64.507	57.122	7.385
XXX	Cerèsio e Valle Intelvi.	19	16.955	14.691	2.264	XXXVI	Altopiano comasco . . .	13	11.033	10.253	780
	Totale Montagna...	91	131.149	101.647	29.502		Totale Pianura...	13	11.033	10.253	780
							Totale Provincia...	210	206.689	169.022	37.667

Superficie territoriale, agraria e forestale e improduttiva per regioni e zone agrarie

N. delle Zone	REGIONI E ZONE AGRARIE	N. dei Comuni	SUPERFICIE			N. delle Zone	REGIONI E ZONE AGRARIE	N. dei Comuni	SUPERFICIE			
			Territoriale ha.	Agraria e Fores. ha.	Improduttiva ha.				Territoriale ha.	Agraria e Fores. ha.	Improduttiva ha.	
Provincia di CREMONA												
PIANURA						<i>Segue PIANURA</i>						
XXXVII	Casalasco e Padenese	16	29.780	26.987	2.793	XLII	Cremasca	31	32.959	30.759	2.200	
XXXVIII	Basso Cremonese vitato	16	26.804	24.124	2.680	XLIII	Pandinasco	8	12.432	11.587	845	
XXXIX	Regona d'Òglio	7	8.330	7.806	524	Totale Pianura...			118	175.667	161.433	14.234
XL	Cremonese	26	53.720	49.680	4.040	Totale Provincia...			113	175.667	161.433	14.234
XLI	Regona d'Adda e Po ..	9	11.642	10.490	1.152							
Provincia di MANTOVA												
COLLINA						<i>Segue PIANURA</i>						
XLIV	Anfiteatro morenico mantovano del Lago di Garda	6	18.333	17.506	877	XLVIII	Pianura risicola mantovana tra il Mincio e il Po	12	44.573	41.507	3.066	
Totale Collina...			6	18.333	17.506	877	XLIX	Oltre-Po mantovano alla sinistra del Secchia	6	28.319	25.408	2.911
PIANURA						L	Oltre-Po mantovano alla destra del Secchia	14	32.554	29.571	2.983	
XLV	Altopiano mantovano tra il Mincio e l'Òglio	14	42.169	40.034	2.135	Totale Pianura...			64	215.558	198.690	16.868
XLVI	Bassopiano mantovano tra l'Òglio e il Po	10	36.337	32.948	3.389	Totale Provincia...			70	233.941	216.196	17.745
XLVII	Media pianura mantovana tra l'Òglio, il Mincio e il Po	8	31.606	29.222	2.384							
Provincia di MILANO												
COLLINA						<i>Segue PIANURA</i>						
LI	Brianza monzese	12	8.402	7.752	650	LV	Piano irriguo della Martesana	19	22.099	20.544	1.555	
Totale Collina...			12	8.402	7.752	650	LVI	Piano irriguo della Muzza (Lodigiano propriamente detto)	45	54.952	50.427	4.525
PIANURA						LVII	Ghiàla d'Adda	4	3.669	3.376	293	
LII	Altopiano asciutto di Milano	66	52.598	47.938	4.660	LVIII	Lungo-Po lodigiano ..	16	21.140	19.026	2.114	
LIII	Altopiano irriguo di Milano	46	43.708	39.994	3.714	LIX	Piano-colle di San Colombano	2	2.707	2.530	177	
LIV	Piano irriguo del Naviglio Grande	37	66.868	59.147	7.716	Totale Pianura...			235	267.736	242.982	24.754
Totale Provincia...			247	276.138	250.734	25.404						
Provincia di PAVIA												
MONTAGNA						<i>Segue PIANURA</i>						
LX	Alto Bobbiese	2	7.466	7.242	224	LXV	Basso Vogherese	25	30.897	27.759	3.138	
LXI	Basso Bobbiese	7	25.054	23.096	1.958	LXVI	Lomellina occidentale.	24	42.849	39.873	2.976	
Totale Montagna...			9	32.520	30.338	2.182	LXVII	Lomellina orientale...	16	49.556	46.395	3.161
COLLINA						LXVIII	Lungo-Po Lomellina..	7	13.851	12.461	1.390	
LXII	Alto Vogherese	13	16.463	15.610	853	LXIX	Ferrera ed Alagna ...	3	3.976	3.820	156	
LXIII	Broni e Stradella	24	29.934	28.081	1.853	LXX	Basso Pavese alla destra del Ticino	10	16.116	14.276	1.840	
Totale Collina...			37	46.397	43.691	2.706	LXXI	Basso Pavese alla sinistra del Ticino	6	11.049	9.884	1.765
PIANURA						LXXII	Basso Pavese vitato ..	12	15.136	13.755	1.381	
LXIV	Alto Pavese	31	33.466	31.638	1.828	Totale Pianura...			134	217.496	199.861	17.635
Totale Provincia...			180	296.413	273.890	22.523						

Superficie territoriale, agraria e forestale e improduttiva per regioni e zone agrarie

N. delle Zone	REGIONI E ZONE AGRARIE	N. dei Comuni	SUPERFICIE			N. delle Zone	REGIONI E ZONE AGRARIE	N. dei Comuni	SUPERFICIE		
			Terri- toriale ha.	Agraria e Fores. ha.	Impro- duttiva ha.				Terri- toriale ha.	Agraria e Fores. ha.	Impro- duttiva ha.

Provincia di SÒNDRIO

MONTAGNA					Segue MONTAGNA						
LXXIII	Chiavennese	13	57.556	42.351	15.205	LXXVIII	Monte-piano a sinistra dell'Adda	26	53.336	46.011	7.325
LXXIV	Livigno	1	22.598	12.004	10.594						
LXXV	Bormiese	5	66.750	31.910	34.840						
LXXVI	Val Malenco e Val Màsino	6	39.979	18.009	21.970						
LXXVII	Monte-piano a destra dell'Adda	28	79.633	60.458	19.175						
	Totale Montagna...		79.319.852	210.743	109.109						
	Totale Provincia...		79.319.852	210.743	109.109						

Provincia di VARESE

MONTAGNA					Segue COLLINA						
LXXIX	Maccagno	7	8.633	6.685	1.948	LXXXIII	Colline gallaratesi ...	15	14.822	13.550	1.272
LXXX	Alto Varesotto	32	30.313	25.486	4.827						
	Totale Montagna...	39	38.946	32.171	6.775						
	Totale Collina...							58	54.518	44.314	10.204
COLLINA					PIANURA						
LXXXI	Basso Varesotto occidentale	23	20.511	13.968	6.543	LXXXIV	Altopiano asciutto di Varese	19	26.205	23.962	2.243
LXXXII	Basso Varesotto orientale	20	19.185	16.796	2.389						
	Totale Pianura...							19	26.205	23.962	2.243
	Totale Provincia...							116	119.669	100.447	19.222

Provincia di BOLZANO

MONTAGNA					Segue COLLINA						
I	Pusteria e alta Valle Isarco	31	265.991	227.633	38.358	VI	Media Val Venosta e Val Passiria	12	64.850	59.995	4.855
II	Val d'Ega, Val Gardena e alte valli contigue	10	59.084	52.671	6.413						
III	Sarentino e contigui Comuni di montagna	5	45.776	43.670	2.106						
IV	Ultimo, dell'alta Venosta e dell'alta Passiria	11	165.989	129.737	36.252						
	Totale Montagna...	57	536.840	453.711	83.129						
	Totale Collina...							19	106.893	99.770	7.123
COLLINA					PIANURA						
V	Media Valle Isarco ...	7	42.043	39.775	2.268	VII	Bassa Valle Isarco ...	7	35.495	34.195	1.300
						VIII	Val d'Àdige, Bronzolo e Lagundo	13	29.323	27.474	1.849
	Totale Pianura...							20	64.818	61.669	3.149
	Totale Provincia...							26	708.551	615.150	93.401

Provincia di TRENTO

MONTAGNA					Segue MONTAGNA						
IX	Ex-circondario di Rovereto	17	72.612	68.815	3.797	XIII	Ex-circondario di Borgo	15	115.237	101.090	14.147
X	Ex-circondario di Riva	7	35.332	31.979	3.353	XIV	Ex-circondario di Cles.	28	125.091	105.412	19.679
XI	Ex-circondario di Trento	26	86.964	77.444	9.520	XV	Ex-circondario di Cavalese	20	98.772	88.116	10.656
XII	Ex-circondario di Tione di Trento	17	122.681	101.615	21.066						
	Totale Montagna...		128	656.689	574.471			128	656.689	574.471	82.218
	Totale Provincia...							128	656.689	574.471	82.218

Superficie territoriale, agraria e forestale e improduttiva per regioni e zone agrarie

N. delle Zone	REGIONI E ZONE AGRARIE	N. dei Comuni	SUPERFICIE			N. delle Zone	REGIONI E ZONE AGRARIE	N. dei Comuni	SUPERFICIE		
			Terri- toriale	Agraria	Impro- duttiva				Terri- toriale	Agraria e Fores.	Impro- duttiva

Provincia di BELLUNO

MONTAGNA					Segue MONTAGNA						
I	Alto Piave (Cadore)...	21	141.946	112.998	28.948	V	Cismon e Piave (Fel- trino)	12	58.610	55.084	3.526
II	Cordèvole (Agordino)	14	54.678	44.994	9.684						
III	Maè del Piave (Zoldano)	8	36.545	32.024	4.521		Totale Montagna...	69	367.159	310.428	56.731
IV	Medio Piave (Bellune- se e Alpago)	14	75.380	65.328	10.052		Totale Provincia...	69	367.159	310.428	56.731

Provincia di PADOVA

COLLINA					Segue PIANURA						
VI	Colli Euganei	12	25.091	23.955	1.136	X	Cerealicola dell'Àdige e Gorzon	26	45.136	42.605	2.531
	Totale Collina...	12	25.091	23.955	1.136	XI	Viticola dell'Àdige e Gorzon	10	22.323	21.284	1.039
	PIANURA					XII	Basso Brenta	8	23.696	21.217	2.479
VII	Irrigua del Brenta....	9	17.077	15.683	1.394		Totale Pianura...	93	189.064	176.202	12.862
VIII	Asclutta del Brenta e Musone	14	28.215	26.554	1.661		Totale Provincia...	105	214.155	200.157	13.998
IX	Asclutta del Brenta e Bacchiglione	26	52.617	48.859	3.758						

Provincia di ROVIGO

PIANURA					Segue PIANURA						
XIII	Alto Polèsine	21	58.062	49.113	3.949	XV	Basso Polèsine.....	8	78.539	61.157	17.382
XIV	Medio Polèsine.....	19	47.197	44.243	2.954		Totale Pianura...	48	178.798	154.513	24.235
							Totale Provincia...	48	178.798	154.513	24.285

Provincia di TREVISO

COLLINA					Segue PIANURA						
XVI	Occidentale (destra Piave)	16	44.512	40.931	3.581	XIX	Occidentale inferiore (destra Piave)	15	43.100	40.764	2.336
XVII	Orientale (sinistra Piave)	20	58.104	54.174	3.930	XX	Orientale superiore (sinistra Piave)	11	23.142	21.655	1.487
	Totale Collina...	36	102.616	95.105	7.511	XXI	Orientale inferiore (sinistra Piave)	13	34.577	32.958	1.624
	PIANURA						Totale Pianura...	54	145.071	137.062	8.009
XVIII	Occidentale superiore (destra Piave)	15	44.252	41.690	2.562		Totale Provincia...	90	247.687	232.167	15.520

Provincia di UDINE

MONTAGNA					COLLINA						
XXII	Carnia	27	122.022	97.889	24.133	XXVI	Pedemontana e collina- re occidentale	14	54.748	47.797	6.951
XXIII	Canal del Ferro e Val Canale	9	93.086	66.679	26.407	XXVII	Collinare del Friuli cen- trale	15	35.856	31.755	4.101
XXIV	Prealpi Carniche	18	92.519	61.463	31.056	XXVIII	Pedemontana e collina- re orientale	13	45.364	40.922	4.442
XXV	Montana orientale del- l'Alta Slavia	9	28.276	26.160	2.116		Totale Collina...	42	135.968	120.474	15.494
	Totale Montagna...	58	335.903	252.191	83.712						

Superficie territoriale, agraria e forestale e improduttiva per regioni e zone agrarie

N. delle Zone	REGIONI E ZONE AGRARIE	N. dei Comuni	SUPERFICIE			N. delle Zone	REGIONI E ZONE AGRARIE	N. dei Comuni	SUPERFICIE		
			Territoriale ha.	Agraria e Fores. ha.	Improduttiva ha.				Territoriale ha.	Agraria e Fores. ha.	Improduttiva ha.

Segue Provincia di UDINE

PIANURA				<i>Segue PIANURA</i>							
XXIX	Media pianura fra il Tagliamento e il Cellina	6	27.351	21.238	6.113	XXXII	Strada Alta e Alto distretto di San Vito al Tagliamento	19	47.974	43.244	4.730
XXX	Medio Friuli	22	70.405	62.312	8.093	XXXIII	Bassa Friulana	12	48.340	37.161	11.179
XXXI	Media e Bassa pianura dell'estremo Friuli occidentale	14	50.362	45.451	4.911		Totale Pianura...	73	244.432	209.406	35.026
							Totale Provincia...	173	716.303	582.071	134.232

Provincia di VENEZIA

PIANURA				<i>Segue PIANURA</i>							
XXXIV	Del Livenza e Tagliamento	11	62.974	56.423	6.551	XXXVIII	Dell'Adige	2	20.508	19.609	899
XXXV	Del Piave	10	45.822	41.445	4.377		Totale Pianura...	43	245.509	190.307	55.202
XXXVI	Del Brenta e Dese	18	52.297	43.850	8.447		Totale Provincia...	43	245.509	190.307	55.202
XXXVII	Lagunare	2	63.908	28.980	34.928						

Provincia di VERONA

MONTAGNA				<i>Segue COLLINA</i>							
XXXIX	Occidentale dell'Adige e del Garda	6	24.674	19.415	5.259	XLIII	Orientale del Mezzano e Alpone	11	23.257	22.064	1.19
XL	Orientale dell'Adige e del Chiampo	10	33.469	32.263	1.206		Totale Collina...	34	94.751	77.764	16.987
	Totale Montagna...	16	58.143	51.678	6.465	XLIV	Superiore a sinistra dell'Adige	9	22.958	21.637	1.321
						XLV	Superiore a destra dell'Adige	9	45.448	41.839	3.609
						XLVI	Media destra dell'Adige	11	39.072	37.376	1.696
						XLVII	Pianura Veronese inferiore	14	49.279	46.605	2.674
							Totale Pianura...	43	156.757	147.457	9.300
							Totale Provincia...	93	309.651	276.899	32.752

Provincia di VICENZA

MONTAGNA				<i>Segue COLLINA</i>							
XLVIII	Occidentale del Chiampo, Agno e Astico	15	42.763	39.794	2.969	LII	Centrale dei Colli Bèrici	12	22.622	21.733	889
XLIX	Occidentale dell'Astico e Brenta	21	70.634	67.764	2.870		Totale Collina...	43	80.325	76.020	4.305
	Totale Montagna...	36	113.397	107.558	5.839	LIII	Settentrionale (Bacchiglione e Astico)	12	26.560	24.826	1.734
						LIV	Orientale (Tèlina e Brenta)	18	29.033	27.074	1.964
						LV	Meridionale (Guà e Bisatto)	11	22.900	21.966	934
							Totale Pianura...	41	78.498	78.866	4.632
							Totale Provincia...	125	272.220	257.444	14.776

Provincia di FIUME

MONTAGNA				<i>Segue MONTAGNA</i>							
I	Carsica	3	38.697	36.664	2.033	III	Liburnica e Zona di Fiume	7	29.938	29.034	904
II	Alto Timavo	4	43.482	42.127	1.355		Totale Montagna...	14	112.117	107.825	4.292
							Totale Provincia...	14	112.117	107.825	4.292

Superficie territoriale, agraria e forestale e improduttiva per regioni e zone agrarie

N. delle Zone	REGIONI E ZONE AGRARIE	N. dei Comuni	SUPERFICIE			N. delle Zone	REGIONI E ZONE AGRARIE	N. dei Comuni	SUPERFICIE		
			Terri- toriale ha.	Agraria e Fores. ha.	Impro- duttiva ha.				Terri- toriale ha.	Agraria e Fores. ha.	Impro- duttiva ha.

Provincia di GORÌZIA

MONTAGNA				Segue COLLINA							
IV	Alpina	8	104.214	86.273	17.941	VII	Carso di Comeno	4	19.411	18.222	1.189
V	Prealpina	9	71.941	69.975	1.966		Totale Collina...	19	83.130	78.860	4.270
	Totale Montagna...	17	176.155	156.248	19.907		PIANURA				
	COLLINA					VIII	Alto Friuli	3	5.677	5.286	391
						IX	Basso Friuli	3	5.204	4.472	732
							Totale Pianura...	6	10.881	9.758	1.123
VI	Collinare	15	63.719	60.638	3.081		Totale Provincia...	42	270.166	244.866	25.300

Provincia di POLA

COLLINA				Segue COLLINA							
X	Costiera settentrionale	7	38.506	35.530	2.976	XIII	Ìsole del Carnaro	5	51.337	48.860	2.477
XI	Costiera occidentale	12	111.806	107.943	3.863		Totale Collina...	40	371.733	354.820	16.913
XII	Centrale dell'Istria ...	16	170.084	162.487	7.597		Totale Provincia...	40	371.733	354.820	16.913

Provincia di TRIESTE

COLLINA				Segue COLLINA							
XIV	Collinare pedemontana	2	6.263	6.115	148	XVIII	Postumlese	7	44.437	43.254	1.183
XV	Collinare càrsica	1	9.618	8.352	1.266		Totale Collina...	21	99.386	95.415	3.971
XVI	Mùggia e San Dorlìgo	2	6.378	5.979	399	XIX	Monfalconese	9	23.605	13.205	10.400
XVII	Sesanese	9	32.690	31.715	975		Totale Pianura...	9	23.605	13.205	10.400
							Totale Provincia...	30	122.991	108.620	14.371

Provincia di ZARA

COLLINA				Segue COLLINA							
XX	Zara, Lågosta	2	11.016	10.424	592		Totale Provincia...	2	11.016	10.424	592
	Totale Collina...	2	11.016	10.424	592						

Provincia di BOLOGNA

MONTAGNA				COLLINA							
I	Alta montagna della Porretta	8	48.397	46.318	2.079	IV	Alto colle di Planoro ..	5	35.006	32.399	2.607
II	Media montagna del Reno	6	37.057	34.938	2.119	V	Colle-piano del Bolognese	7	33.232	29.861	3.371
III	Media montagna del Setta e Savena	7	42.298	40.046	2.252	VI	Colle-piano dell'Imolese	5	42.767	40.185	2.582
	Totale Montagna...	21	127.752	121.302	6.450		Totale Collina...	17	111.005	102.445	8.560

Superficie territoriale, agraria e forestale e improduttiva per regioni e zone agrarie

N. delle Zone	REGIONI E ZONE AGRARIE	N. del Comuni	SUPERFICIE			N. delle Zone	REGIONI E ZONE AGRARIE	N. del Comuni	SUPERFICIE		
			Terri- toriale ha.	Agraria e Fores. ha.	Impro- duttiva ha.				Terri- toriale ha.	Agraria e Fores. ha.	Impro- duttiva ha.

Segue Provincia di BOLOGNA

PIANURA				X	Segue PIANURA						
VII	Piano Alto di Anzola..	6	20.354	19.063	1.291	Piano basso dell'Idice e del Sillaro	3	40.710	38.957	1.753	
VIII	Piano basso a sinistra del Reno	4	29.699	28.260	1.439		Totale Pianura...	23	131.476	124.996	6.490
IX	Piano basso a destra del Reno	10	40.713	38.716	1.997		Totale Provincia...	61	370.233	348.743	21.490

Provincia di FERRARA

PIANURA				XV	Segue PIANURA						
XI	Centese	4	37.186	34.880	2.306	Marittima del Ferrarese	2	39.601	14.733	24.868	
XII	Ferrarese centrale	4	94.663	83.047	11.616		Totale Pianura...	20	262.849	207.318	55.531
XIII	Bonifica a sinistra del Volano	6	59.033	53.487	5.546		Totale Provincia...	20	262.849	207.318	55.531
XIV	Bonifica a destra del Volano	4	32.366	21.171	11.195						

Provincia di FORLÌ

MONTAGNA				PIANURA								
XVI	Appenninica di Rocca San Casclano	6	69.651	61.301	8.350	Alta pianura di Forlì..	2	25.266	23.432	1.784		
XVII	Sub-appenninica di Rocca San Casclano	6	35.384	32.125	3.259		XXII	Alta pianura di Cesena	5	10.646	9.770	876
	Totale Montagna...	12	105.035	93.426	11.609		XXIII	Alta pianura litoranea di Rimini	6	26.420	23.806	2.614
	COLLINA					XXIV	Piano-colle di Cesena	4	33.478	31.620	1.858	
XVIII	Alta collina di Bertinoro	4	34.586	32.939	1.647	Totale Pianura...	17	95.810	88.678	7.132		
XIX	Bassa collina di Rimini	13	25.761	23.805	1.956	Totale Provincia...	50	280.995	267.068	23.927		
XX	Bassa collina di Cesena	4	29.803	28.220	1.583							
	Totale Collina...	21	90.150	84.964	5.186							

Provincia di MODENA

MONTAGNA				PIANURA								
XXV	Vallate del Dragone, Dolo e Rossenna	3	25.555	24.193	1.362	Piano alto modenese..	6	41.258	38.090	3.168		
XXVI	Vallata dello Scoltenna	7	40.832	37.844	2.988		XXXI	Piano medio del Carpi- giano	3	21.803	20.725	1.078
XXVII	Centrale di Pavullo ...	3	31.794	29.335	2.459		XXXII	Piano medio a destra del Sécchia	9	26.137	24.844	1.293
XXVIII	Destra del Panaro....	3	19.891	18.511	1.380	XXXIII	Piano basso di Miràn- dola	5	38.626	36.814	1.812	
	Totale Montagna...	16	118.072	109.833	8.189	Totale Pianura...	23	127.824	120.473	7.351		
	COLLINA					Totale Provincia...	46	269.995	251.507	18.488		
XXIX	Colle-piano modenese.	7	24.099	21.151	2.948							
	Totale Collina...	7	24.099	21.151	2.948							

Provincia di PARMA

MONTAGNA				Segue MONTAGNA						
XXXIV	Alta montagna piacentina	1	19.436	17.232	2.154	Media montagna par- mense	5	41.083	37.947	3.136
XXXV	Alta montagna par- mense	12	123.162	114.903	8.259		Totale Montagna...	18	183.681	170.132

Superficie territoriale, agraria e forestale e improduttiva per regioni e zone agrarie

N. delle Zone	REGIONI E ZONE AGRARIE	N. dei Comuni	SUPERFICIE			N. delle Zone	REGIONI E ZONE AGRARIE	N. dei Comuni	SUPERFICIE		
			Territoriale ha.	Agraria e Fores. ha.	Improduttiva ha.				Territoriale ha.	Agraria e Fores. ha.	Improduttiva ha.

Segue Provincia di PARMA

COLLINA				PIANURA							
XXXVII	Alta collina parmense.	5	31.934	28.454	3.480	XL	Piano alto parmense..	11	45.323	41.670	3.653
XXXVIII	Bassa collina parmense	4	20.400	18.405	1.995	XLI	Piano basso parmense.	9	36.221	32.410	3.811
XXXIX	Colle-piano parmense .	4	28.159	25.429	2.730		Totale Pianura...	20	81.544	74.080	7.464
	Totale Collina...	13	80.493	72.288	8.205		Totale Provincia...	51	345.718	316.500	29.218

Provincia di PIACENZA

MONTAGNA				Segue COLLINA							
XLII	Alta montagna piacentina	3	37.509	33.308	4.201	XLVIII	Colle-piano di Castel San Giovanni	3	14.985	13.969	1.016
XLIII	A to Bobbiese	5	29.197	27.407	1.790		Totale Collina...	19	95.109	87.550	7.559
XLIV	Media montagna piacentina	3	26.123	23.795	2.328		PIANURA				
	Totale Montagna...	11	92.829	84.510	8.319	XLIX	Piano-alto di Piacenza.	8	39.608	35.671	3.937
	COLLINA					L	Piano-basso di Sarmato	9	31.067	27.674	3.393
XLV	Alto colle	8	43.599	40.100	3.499		Totale Pianura...	17	70.675	63.345	7.330
XLVI	Medio colle	4	16.423	15.013	1.410		Totale Provincia...	47	258.513	235.405	23.208
XLVII	Colle-piano di Borgonovo	4	20.102	18.468	1.634						

Provincia di RAVENNA

COLLINA				Segue PIANURA							
LI	Bassa collina di Riolo.	3	32.327	30.587	1.740	LIV	Bassa pianura di Lugo	7	43.474	40.891	2.583
	Totale Collina...	3	32.327	30.587	1.740	LV	Litoranea	2	74.384	67.616	6.768
	PIANURA						Totale Pianura...	15	153.725	142.026	11.689
LII	Piano colle di Faenza .	2	24.806	23.188	1.618		Totale Provincia...	18	186.052	172.623	13.429
LIII	Alta pianura di Sant'erno	4	11.061	10.341	720						

Provincia di RÈGGIO NELL'EMILIA

MONTAGNA				PIANURA							
LVI	Alta montagna della Sècchia e dell'Enza	5	42.483	40.213	2.270	LX	Alta pianura di Règgio nell'Emilia	9	47.393	44.630	2.763
LVII	Media montagna della Sècchia e dell'Enza	6	43.452	40.670	2.782	LXI	Bassa pianura reggiana	16	54.271	50.406	3.865
	Totale Montagna...	11	85.935	80.883	5.052		Totale Pianura...	25	101.664	95.036	6.628
	COLLINA						Totale Provincia...	45	229.134	214.615	14.519
LVIII	Alto colle	4	20.495	19.221	1.274						
LIX	Colle-piano	5	21.040	19.475	1.565						
	Totale Collina...	9	41.535	38.696	2.839						

Provincia di AREZZO

MONTAGNA				Segue MONTAGNA							
I	Monte-colle del Casentino	12	82.632	78.385	4.247	II	Monte-colle dell'Alta Val Tiberina	4	42.081	39.827	2.254
	Totale Montagna...	16	124.713	118.212	6.501						

Superficie territoriale, agraria e forestale e improduttiva per regioni e zone agrarie

N. delle Zone	REGIONI E ZONE AGRARIE	N. dei Comuni	SUPERFICIE			N. delle Zone	REGIONI E ZONE AGRARIE	N. dei Comuni	SUPERFICIE		
			Terri- toriale	Agraria e Fores.	Impro- duttiva				Terri- toriale	Agraria e Fores.	Impro- duttiva
			ha.	ha.	ha.				ha.	ha.	ha.

Segue Provincia di AREZZO

COLLINA					Segue COLLINA						
III	Monte-colle-piano del Valdarno superiore	11	59.368	56.734	2.634	VI	Piano-colle della bassa Val di Chiana	5	29.953	28.581	1.372
IV	Alta collina della Val Tiberina	2	22.200	21.106	1.094		Totale Collina...	21	195.335	186.787	8.548
V	Colle-piano dell'alta Val di Chiana	3	83.814	80.316	3.498		Totale Provincia...	37	320.049	304.949	15.099

Provincia di FIRENZE

MONTAGNA					Segue COLLINA						
VII	Alta montagna toscana di Firenze	4	63.358	60.269	3.089	XII	Colle-piano del Valdarno inferiore	10	44.543	42.151	2.392
VIII	Appenninica pistoiese.	2	13.689	13.292	397	XIII	Colle-piano della Val di Elsa	6	39.564	38.029	1.535
	Totale Montagna...	6	77.047	73.561	3.486		Totale Collina...	38	279.360	264.683	14.677
COLLINA					PIANURA						
IX	Alta e media collina mugellana	8	73.437	70.450	2.987	XIV	Bassa Val di Bisenzio e Val d'Ombrone	5	31.577	29.912	1.665
X	Alta e media collina delle Valli di Greve e di Pesa	4	45.903	43.423	2.480		Totale Pianura...	5	31.577	29.912	1.665
XI	Colle-piano del Valdarno superiore	11	75.913	70.630	5.283		Totale Provincia...	49	387.984	368.156	19.828

Provincia di GROSSETO

MONTAGNA					Segue COLLINA						
XV	Media montagna di Santa Flora	6	48.274	45.446	2.828	XIX	Alta e media collina litoranea	2	8.456	8.032	424
XVI	Bassa montagna grossetana	4	94.511	90.008	4.503		Totale Collina...	11	192.684	182.765	9.919
	Totale Montagna...	10	142.785	135.454	7.331		PIANURA				
COLLINA					Segue COLLINA						
XVII	Alta e media collina di Val d'Ombrone	4	84.460	81.153	3.307	XX	Piano e piano-colle della Maremma grossetana	3	114.374	108.179	6.195
XVIII	Alta e media collina mineraria	5	99.768	93.580	6.188		Totale Pianura...	3	114.374	108.179	6.195
							Totale Provincia...	24	449.843	426.398	23.445

Provincia di LIVORNO

MONTAGNA					Segue COLLINA						
XXI	Isola d'Elba	8	24.365	22.916	1.449	XXIV	Bassa collina della Val Tora e Fine	2	23.321	22.132	1.189
XXII	Isola di Capraia	1	1.926	1.889	37	XXV	Colle-piano della ex-Maremma pisana	6	58.109	55.587	2.522
	Totale Montagna...	9	26.291	24.805	1.486	XXVI	Continentale marittima	1	9.971	8.756	1.221
COLLINA					Segue COLLINA						
XXIII	Alta e media collina della Val di Cecina	1	4.298	4.001	297		Totale Collina...	10	95.699	90.470	5.229
							Totale Provincia...	19	121.990	115.275	6.715

Provincia di LUCCA

MONTAGNA					Segue MONTAGNA						
XXVII	Alta Garfagnana	5	20.356	18.603	1.753	XXX	Appenninica della Versilia lucchese	3	19.547	16.600	2.947
XXVIII	Bassa Garfagnana.....	12	34.572	32.290	2.282		Totale Montagna...	25	113.578	103.835	9.743
XXIX	Appenninica della provincia di Lucca	5	39.103	36.342	2.761						

Superficie territoriale, agraria e forestale e improduttiva per regioni e zone agrarie

N. delle Zone	REGIONI E ZONE AGRARIE	N. del Comuni	SUPERFICIE			N. delle Zone	REGIONI E ZONE AGRARIE	N. del Comuni	SUPERFICIE		
			Territoriale	Agraria e Fores.	Improduttiva				Territoriale	Agraria e Fores.	Improduttiva

Segue Provincia di LUCCA

COLLINA				PIANURA							
XXXI	Bassa collina della Val di Nievole	2	4.514	4.272	242	XXXIII	Litoranea di piano-monte	5	23.363	20.798	2.565
XXXII	Piano-colle della media Valle del Serchio	3	35.980	33.705	2.275		Totale Pianura...	5	23.363	20.798	2.565
	Totale Collina...	5	40.494	37.977	2.517		Totale Provincia...	35	177.435	162.610	14.825

Provincia di MASSA E CARRARA

MONTAGNA				Segue MONTAGNA							
XXXIV	Marittima delle Alpi Apuane	3	18.136	11.439	6.697	XXXVI	Bassa Lunigiana	10	61.153	55.143	6.010
XXXV	Alta Lunigiana	4	36.306	34.326	1.980		Totale Montagna...	17	115.595	100.908	14.687
							Totale Provincia...	17	115.595	100.908	14.687

Provincia di PISA

COLLINA				Segue COLLINA							
XXXVII	Alta collina del Monti Pisani	3	7.517	6.911	606	XLI	Colle-piano del Valdarno inferiore	5	23.534	22.030	1.504
XXXVIII	Alta e media collina della Val di Cecina	9	94.130	89.808	4.322		Totale Collina...	29	189.975	180.477	9.498
XXXIX	Bassa collina della Val d'Era e Sterza	7	43.653	42.005	1.648	XLII	Pianura pisana	9	54.635	48.532	6.103
XL	Bassa collina della Val Tora e Fine	5	21.141	19.728	1.413		Totale Pianura...	9	54.635	48.532	6.103
							Totale Provincia...	38	244.610	229.009	15.601

Provincia di PISTOIA

MONTAGNA				PIANURA							
XLIII	Appenninica pistoiese.	6	55.847	52.784	3.063	XLVI	Bassa Valle di Bisenzio e Val d'Ombone	4	13.280	12.734	546
	Totale Montagna...	6	55.847	52.784	3.063		Totale Pianura...	4	13.280	12.734	546
							Totale Provincia...	21	95.431	90.439	4.992

Provincia di SIENA

MONTAGNA				Segue COLLINA							
XLVII	Media montagna dell'Amiata	5	47.919	45.458	2.461	LI	Colle-piano dell'Ombone e dell'Asso	4	48.874	46.238	2.636
	Totale Montagna...	5	47.919	45.458	2.461	LII	Colline del Chianti	4	48.420	46.377	2.043
						LIII	Colline senesi	5	61.411	58.626	2.785
						LIV	Colle-piano della Val d'Elsa	5	58.292	56.778	1.514
							Totale Collina...	31	338.713	315.137	18.576
XLVIII	Colline di Montepulciano	5	36.705	34.777	1.928		Totale Provincia...	36	381.632	360.595	21.037
XLIX	Colle-piano della Chiana	5	39.651	34.884	4.767						
L	Colle-piano dell'Ombone e dell'Arbia	3	40.360	37.457	2.903						

Superficie territoriale, agraria e forestale e improduttiva per regioni e zone agrarie

N. delle Zone	REGIONI E ZONE AGRARIE	N. dei Comuni	SUPERFICIE			N. delle Zone	REGIONI E ZONE AGRARIE	N. dei Comuni	SUPERFICIE		
			Terri- toriale	Agraria e Fores.	Impro- duttiva				Terri- toriale	Agraria e Fores.	Impro- duttiva
			ha.	ha.	ha.				ha.	ha.	ha.

Provincia di ANCONA

MONTAGNA					Segue COLLINA						
I	Interappenninica di Fabriano	4	49.377	47.127	2.250	V	Colle-piano del Misa ..	8	19.010	18.135	875
II	Sub-appenninica di Arcevia	2	17.553	16.589	964	VI	Colle-piano dell'Esino.	4	17.846	16.717	1.129
	Totale Montagna...	6	66.930	63.716	3.214	VII	Colle-piano del Musone	7	27.926	26.665	1.261
						VIII	Litoranea di Senigallia	2	13.795	12.961	834
COLLINA											
III	Alto colle di Castelplano	12	27.291	25.949	1.342		Totale Collina...	37	126.856	119.861	6.995
IV	Colline del Cònero	4	20.988	19.434	1.554		Totale Provincia...	43	193.786	183.577	10.209

Provincia di ASCOLI PICENO

MONTAGNA					Segue COLLINA						
IX	Appenninica del Sibillini	5	42.595	40.119	2.476	XII	Alto colle dell'Aso e del Tesino	15	38.451	34.770	3.681
X	Sub-appenninica del Tenna, dell'Aso e del Tronto	10	47.206	43.572	3.634	XIII	Colle-piano del Tenna.	11	16.073	14.735	1.338
	Totale Montagna...	15	89.801	83.691	6.110	XIV	Colle-piano del Tronto	9	12.570	11.388	1.182
						XV	Litoranea di Fermo...	5	22.806	20.653	2.153
COLLINA											
XI	Alto colle del Tenna e dell'Ete	10	16.875	15.607	1.268	XVI	Litoranea di San Benedetto	7	11.892	10.512	1.380
							Totale Collina...	57	118.667	107.665	11.002
							Totale Provincia...	72	208.468	191.356	17.112

Provincia di MACERATA

MONTAGNA					COLLINA						
XVII	Appenninica del Potenza, del Chienti e del Nera	12	63.107	61.148	1.959	XXI	Alto colle del Flastra, del Chienti e del Potenza	12	42.249	39.956	2.293
XVIII	Interappenninica di Camerino	7	45.393	43.872	1.521	XXII	Centrale del Chienti e del Potenza	11	47.997	44.880	3.117
XIX	Sub-appenninica del San Vicino	3	40.948	38.470	2.478	XXIII	Litoranea del Chienti e del Potenza	4	11.128	10.319	809
XX	Sub-appenninica del Flastrone o del Flastra	7	26.585	25.312	1.273		Totale Collina...	27	101.374	95.155	6.219
	Totale Montagna...	29	176.033	168.802	7.231		Totale Provincia...	56	277.407	263.957	13.450

Provincia di PESARO E URBINO

MONTAGNA					Segue COLLINA						
XXIV	Sub-appenninica alto Maròchia	7	40.214	37.804	2.410	XXVIII	Alto colle del Fògla ..	5	31.728	30.398	1.330
XXV	Sub-appenninica alto Conca e alto Fògla	8	26.486	25.099	1.387	XXIX	Colle-piano del Fògla.	8	27.699	26.213	1.487
XXVI	Sub-appenninica alto Metauro e alto Cesano	11	98.367	95.269	3.098	XXX	Colle-piano del Metauro e del Cesano	12	25.157	23.957	1.208
	Totale Montagna...	26	165.067	158.172	6.895	XXXI	Litoranea del Metauro e del Cesano	3	18.505	17.259	1.246
COLLINA											
XXVII	Alto colle del Metauro.	4	21.171	20.126	1.045		Totale Collina...	32	124.200	117.958	6.302
							Totale Provincia...	58	289.327	276.130	13.197

Superficie territoriale, agraria e forestale e improduttiva per regioni e zone agrarie

N. delle Zone	REGIONI E ZONE AGRARIE	N. del Comuni	SUPERFICIE			N. delle Zone	REGIONI E ZONE AGRARIE	N. del Comuni	SUPERFICIE		
			Territoriale	Agraria e Fores.	Improduttiva				Territoriale	Agraria e Fores.	Improduttiva

Provincia di PERÙGIA

MONTAGNA					COLLINA						
I	Sub-appenninica della Valle del Tevere	6	88.371	83.858	4.513	VIII	Alta collina della Valle Tiberina	2	10.082	9.615	467
II	Appenninica di Gubbio	4	72.225	69.540	2.685	IX	Colle-piano del Trasimeno	6	58.604	48.569	15.035
III	Appenninica della Val Topina	4	34.401	32.558	1.843	X	Colle-piano di Perugia.	7	70.009	65.906	4.103
IV	Monte-piano del Subasio e Colforito	3	55.158	52.540	2.618	XI	Colle-piano di Todì ...	5	48.882	45.907	2.975
V	Monte-piano del Clitunno	4	54.237	51.763	2.474	XII	Colle-piano di Montefalco	5	28.931	27.107	1.824
VI	Valnerina superiore ...	6	36.097	34.836	1.261	XIII	Collinare di Città della Pieve	3	22.672	21.632	1.040
VII	Appenninica della Valle del Corno e del Sordo	4	56.032	54.015	2.017		Totale Collina...	23	239.180	213.736	25.444
	Totale Montagna...	31	396.521	379.110	17.411		Totale Provincia...	59	635.701	592.846	42.855

Provincia di TERNI

MONTAGNA					Segue COLLINA						
XIV	Monte-piano del Ternano	2	37.419	34.361	3.058	XVIII	Collinare di San Venanzo	3	26.036	24.946	1.090
XV	Media Valnerina	4	14.056	13.464	592	XIX	Collina di Orvieto	6	50.985	48.020	2.965
	Totale Montagna...	6	51.475	47.825	3.650	XX	Alto colle di Amèlia...	8	37.654	35.392	2.262
	COLLINA					XXI	Valnerina inferiore ...	4	30.263	28.204	2.059
XVI	Colle-piano di Todì ..	1	11.729	11.184	545		Totale Collina...	24	162.495	153.149	9.346
XVII	Collinare di Città della Pieve	2	5.828	5.403	425		Totale Provincia...	30	213.970	200.974	12.996

Provincia di FROSINONE

MONTAGNA					Segue COLLINA						
I	Appenninica Meta....	11	50.472	47.080	3.392	VII	Media e bassa Valle del Garigliano	8	15.407	14.481	926
II	Appenninica Monte Cairo	6	16.574	15.305	1.269	VIII	Pallano	1	7.012	6.817	195
III	Monti Simbruini ed Ernici	14	59.704	55.357	4.347	IX	Valsacco	13	53.811	51.607	2.204
IV	Monti Ausoni	9	33.087	31.540	1.547		Totale Collina...	41	136.654	130.536	6.118
	Totale Montagna...	40	159.837	149.282	10.555		PIANURA				
	COLLINA					X	Alto Garigliano e Rapido	8	27.454	25.760	1.694
V	Alte colline Monti Ausoni	4	19.632	19.088	544		Totale Pianura...	8	27.454	25.760	1.694
VI	Colle-piano alta Valle del Liri	15	40.792	38.543	2.249		Totale Provincia...	89	323.945	305.578	18.367

Provincia di RIETI

MONTAGNA					Segue MONTAGNA						
XI	Altopiano di Leonessa.	1	20.485	19.904	581	XVII	Turano	17	40.842	38.534	2.308
XII	Valle Superiore del Velino e del Tronto	5	43.117	41.796	1.321		Totale Montagna	48	241.556	231.897	9.659
XIII	Valle del Salto	4	44.637	43.508	1.129		COLLINA				
XIV	Valle del Velino	3	22.104	21.572	532	XVIII	Colle-piano del Tevere.	15	33.362	31.154	2.208
XV	Monte-piano del Reatino	6	40.239	38.545	1.694		Totale Collina...	15	33.362	31.154	2.208
XVI	Tancia	12	30.132	28.038	2.094		Totale Provincia...	63	274.918	263.051	11.867

Superficie territoriale, agraria e forestale e improduttiva per regioni e zone agrarie

N. delle Zone	REGIONI E ZONE AGRARIE	N. dei Comuni	SUPERFICIE			N. delle Zone	REGIONI E ZONE AGRARIE	N. dei Comuni	SUPERFICIE		
			Territoriale ha.	Agraria e Fores. ha.	Improduttiva ha.				Territoriale ha.	Agraria e Fores. ha.	Improduttiva ha.

Provincia di ROMA

MONTAGNA					Segue COLLINA						
XIX	Alta Valle dell'Aniene e Monti Sabini	38	76.930	74.204	2.726	XXX	Valsacco (Gavignano).	1	1.488	1.424	64
XX	Monti Lepini.....	8	37.564	36.875	689	XXXI	Alte colline Monti Ausoni	4	22.377	21.969	408
XXI	Monti Ausoni.....	3	12.388	12.081	307	XXXII	Litoranea di Gaeta ...	2	10.180	9.173	1.007
	Totale Montagna...	49	126.882	123.160	3.722		Totale Collina...	70	476.424	447.344	29.080
COLLINA					PIANURA						
XXII	Colle-piano di Soratte.	12	27.603	26.642	961	XXXIII	Anzio e Nettuno	2	18.019	17.443	576
XXIII	Colle-piano litoraneo di Civitavecchia	4	51.892	49.312	2.580	XXXIV	Litoranea delle Paludi Pontine	6	100.177	96.275	3.902
XXIV	Lago di Bracciano....	8	43.434	36.385	7.049	XXXV	Plano-monte-paludi Fondi e Sperlonga	3	22.657	21.105	1.552
XXV	Agro Romano	1	198.753	187.019	11.734	XXXVI	Plano-monte basso Garigliano e Volturno	2	10.369	9.707	662
XXVI	Colle-piano del Tevere e dell'Aniene	8	35.945	34.576	1.369		Totale Pianura...	13	151.222	144.530	6.692
XXVII	Prenestina	12	29.344	28.124	1.220		Totale Provincia...	132	754.523	715.034	39.494
XXVIII	Colli laziali	14	29.196	27.340	1.856						
XXIX	Velletri	4	26.212	25.380	832						

Provincia di VITERBO

COLLINA					Segue COLLINA						
XXXVII	Colli Volsini	2	17.122	16.229	893	XLV	Colle-piano di Vetralla	5	33.678	31.707	1.971
XXXVIII	Lago di Bolsena.....	10	45.748	32.659	13.089	XLVI	Lago di Bracciano....	2	2.987	2.884	103
XXXIX	Bagnorègio	6	20.284	19.350	934		Totale Collina...	57	317.798	291.037	26.761
XL	Colle-piano Orte e Civita Castellana	10	45.185	42.573	2.612		PIANURA				
XLI	Colle-piano di Soratte (Sant' Oreste)	1	4.329	3.975	354	XLVII	Plano-colle della Maremma	2	46.756	45.084	1.672
XLII	Colle-piano del Viterbese	3	49.474	47.674	1.800		Totale Pianura...	2	46.756	45.084	1.672
XLIII	Monti Cimini	9	31.476	29.561	1.915		Totale Provincia...	59	364.554	336.121	28.433
XLIV	Interna di Maremma..	9	67.515	64.425	3.090						

Provincia di ÀQUILA DEGLI ABRUZZI

MONTAGNA					Segue MONTAGNA						
I	Altopiano di Rocca di Mezzo e Ovindoli	3	17.394	16.987	407	XIV	Vallata della Marsica .	5	26.566	23.000	3.566
II	Altopiano Torbiere e Monte San Franco	1	5.158	5.028	130	XV	Montagna di Vallelonga	2	12.440	12.300	140
III	Rocca di Calascio....	4	14.605	13.878	727	XVI	Vallata del Turano e dell'Imele	7	31.069	30.286	783
IV	Valle del Gran Sasso..	2	9.018	8.864	154	XVII	Altopiano del Fucino .	9	42.998	38.893	4.105
V	Vallata del Rio, Piano di Sassa e Àquila	3	69.561	67.736	1.825	XVIII	Piano del Palentini ...	4	29.701	25.236	4.465
VI	Valle dell'alto Aterno .	3	14.251	13.928	323	XIX	Vallata di Roveto	7	30.556	29.388	1.168
VII	Piano di Montereale..	2	13.502	13.004	498	XX	Vallata del Sangro ...	7	32.439	31.695	744
VIII	Valle del Medio Aterno	3	6.173	5.970	203	XXI	Altopiano Cinquemiglia e alto Sagittario	8	41.863	41.229	634
IX	Valle del basso Aterno	5	12.581	12.248	333	XXII	Valle del Gizio e del basso Sagittario	5	17.661	17.260	401
X	Altopiano di Ansidonia e Navelli	6	14.607	14.259	348	XXIII	Vallata di Sulmona ...	7	23.909	23.126	783
XI	Vallata Subequana ...	5	12.520	11.833	687		Totale Montagna...	103	503.380	478.462	24.913
XII	Vallata del Tirino ...	3	10.747	10.521	226		Totale Provincia...	103	503.380	478.462	24.913
XIII	Altopiano di Pescasseroli	2	14.061	11.793	2.268						

Superficie territoriale, agraria e forestale e improduttiva per regioni e zone agrarie

N. delle Zone	REGIONI E ZONE AGRARIE	N. dei Comuni	SUPERFICIE			N. delle Zone	REGIONI E ZONE AGRARIE	N. dei Comuni	SUPERFICIE		
			Terri- toriale ha.	Agraria e Fores. ha.	Impro- duttiva ha.				Terri- toriale ha.	Agraria e Fores. ha.	Impro- duttiva ha.

Provincia di CAMPOBASSO

MONTAGNA				Segue MONTAGNA							
XXIV	Clvita Campomarano ..	8	24.281	22.827	1.454	XXXIV	Appenninica Matese ..	2	6.262	6.130	132
XXV	Casacalenda	9	31.338	29.938	1.400	Totale Montagna...					
XXVI	Riccia	12	46.623	44.626	1.997	COLLINA					
XXVII	Campobasso	13	43.817	41.778	2.039	XXXV	Guglionesi	6	37.275	34.896	2.379
XXVIII	Trivento	11	30.384	28.778	1.606	XXXVI	Palata	7	20.653	19.774	879
XXIX	Bojano o del Matese ..	12	36.175	34.807	1.368	XXXVII	Larino	5	34.156	32.514	1.642
XXX	Agnone - Frosolone o Alto Molise	16	64.248	60.927	3.321	XXXVIII	Medio Volturno	5	11.143	10.733	410
XXXI	Isèrnia	7	37.097	34.845	2.252	Totale Collina...					
XXXII	Venafro o alta Valle del Volturno	6	33.248	31.655	1.593	Totale Provincia...					
XXXIII	Cercemaggiore	1	5.650	5.416	234	120	462.350	439.644	22.706		

Provincia di CHIETI

MONTAGNA				Segue COLLINA									
XXXIX	Majella di Palena	5	21.428	17.132	4.296	XLVI	Alta collina del Trigno e Sinello	11	24.374	23.422	952		
XL	Alto Sangro	10	19.440	18.760	680	XLVII	Collinare del Sangro ..	7	23.321	22.694	627		
XLI	Sub-appenninica di Castiglione	10	27.969	27.107	862	XLVIII	Collinare fra il Sangro ed il Trigno	7	23.547	23.070	477		
Totale Montagna...				25	68.837	62.999	5.838	XLIX	Collinare dell'Aventino	8	23.423	20.188	3.235
COLLINA													
XLII	Alta collina di Guardagrele	9	21.464	19.348	2.116	L	Litoranea del Trigno e del Sangro	3	11.732	11.330	402		
XLIII	Collina intermedia di Pescara	7	17.813	16.927	886	LI	Litoranea del Foro ...	2	4.564	4.357	207		
XLIV	Collinare del Foro	7	8.408	7.970	438	LII	Litoranea di Ortona ..	4	13.748	12.830	918		
XLV	Collinare intermedia di Lanciano	8	17.312	16.347	965	Totale Collina...							
Totale Provincia...				98	258.543	241.482	17.061						

Provincia di PESCARA

MONTAGNA				COLLINA							
LIII	Vallata del Tirino	1	2.629	2.554	75	LVII	Collinare dell'Alto Pescara	6	16.828	15.984	844
LIV	Vallata di Sulmona...	1	3.244	3.117	127	LVIII	Collina di Penne	18	46.508	44.757	1.751
LV	Majella di Caramanico.	4	17.611	17.163	448	LIX	Litoranea, colle-piano di Penne e Comune di Pescara	3	15.585	14.305	1.280
LVI	Montagna di Penne ..	9	19.989	18.851	1.138	Totale Collina...					
Totale Montagna...				15	43.473	41.685	1.788	Totale Provincia...			
				42	122.394	116.731	5.663				

Provincia di TÈRAMO

MONTAGNA				Segue COLLINA							
LX	Montana di Tèramo ..	13	81.727	73.530	8.197	XLIII	Collinare di Tèramo ..	17	63.636	59.681	3.955
LXI	Montana di Penne ...	2	4.870	4.661	209	XLIV	Litoranea di colle-piano di Tèramo	3	32.209	30.831	1.378
Totale Montagna...				15	86.597	78.191	8.406	Totale Collina...			
COLLINA											
LXII	Collinare di Penne ...	5	11.882	11.205	677	Totale Provincia...					
				45	194.324	179.908	14.416				

Superficie territoriale, agraria e forestale e improduttiva per regioni e zone agrarie

N. delle Zone	REGIONI E ZONE AGRARIE	N. dei Comuni	SUPERFICIE			N. delle Zone	REGIONI E ZONE AGRARIE	N. dei Comuni	SUPERFICIE		
			Territoriale	Agraria e Fores.	Improduttiva				Territoriale	Agraria e Fores.	Improduttiva
			ha.	ha.	ha.				ha.	ha.	ha.

Provincia di AVELLINO

MONTAGNA					COLLINA						
I	Media montagna di Cervara	9	40.298	38.561	1.737	V	Alto colle del Partèno	14	25.319	24.340	979
II	Media montagna Ufytana	15	46.143	43.779	2.364	VI	Medio Colle dell'Agro Taurasino	13	24.285	23.068	1.217
III	Media montagna Ofantina	10	56.663	53.757	2.906	VII	Medio colle del Sàbato.	28	34.667	33.338	1.329
IV	Media montagna del Sele	8	34.464	33.300	1.164	VIII	Medio colle del Calore.	2	3.338	3.072	266
						IX	Bassa collina campana	15	20.538	19.988	550
	Totale Montagna...	42	177.568	169.397	8.171		Totale Collina...	72	108.147	103.806	4.341
							Totale Provincia...	114	285.715	273.203	12.512

Provincia di BENEVENTO

MONTAGNA					Segue COLLINA						
X	Montana del Taburno.	9	21.346	20.278	1.068	XVII	Colle delle Forche Caudine	14	26.197	25.258	939
XI	Montana del Titerno..	10	35.227	33.804	1.923	XVIII	Colline preappenniniche	4	13.291	12.776	515
XII	Montana del Fortore..	15	60.253	57.353	2.900		Totale Collina...	43	102.780	97.583	5.197
XIII	Appenninica del Matese	4	12.509	12.047	462		PIANURA				
	Totale Montagna...	38	129.335	122.982	6.353	XIX	Media Valle del Volturno	8	26.611	25.702	909
							Totale Pianura...	8	26.611	25.702	909
							Totale Provincia...	89	258.726	246.267	12.459

Provincia di NÀPOLI

MONTAGNA					PIANURA						
XX	Montana di Castellammare di Stàbia e della Penisola Sorrentina	11	17.367	15.955	1.412	XXVII	Media Valle del Volturno	4	9.821	9.472	349
	Totale Montagna...	11	17.367	15.955	1.412	XXVIII	Piano campano (ex Caserta)	33	59.022	55.745	3.277
						XXIX	Pianura Sub-Vesuviana	3	5.781	4.966	815
						XXX	Piano-monte Basso Garigliano e Volturno	4	39.896	38.554	1.342
XXI	Alto colle Vesuviano..	12	18.999	15.558	3.441	XXXI	Piano campano	19	22.854	21.590	1.264
XXII	Alte colline Monti Ausoni (Ponza)	1	985	845	140	XXXII	Bassa Valle del Volturno	10	44.611	42.310	2.301
XXIII	Media collina insulare.	8	5.200	4.624	576		Totale Pianura...	78	181.985	172.637	9.348
XXIV	Bassa collina di Nàpoli e Pozzuoli	5	20.714	18.099	2.615		Totale Provincia...	137	312.342	292.611	19.731
XXV	Media e bassa Valle del Garigliano	7	23.385	22.652	733						
XXVI	Colline preappenniniche	20	43.707	42.241	1.466						
	Totale Collina...	53	112.990	104.019	8.971						

Provincia di SALERNO

MONTAGNA					Segue MONTAGNA						
XXXIII	Alta Valle del Sele....	9	40.007	38.580	1.427	XXXVI	Valle del basso Calore.	11	39.330	37.351	1.979
XXXIV	Valle del Tanagro....	11	40.291	38.321	1.970	XXXVII	Valle di Novi	4	19.611	18.746	865
XXXV	Valle dell'Alto Calore.	5	24.628	23.441	1.187	XXXVIII	Valle del Lambro e del Mingardo	14	45.188	42.809	2.379

Superficie territoriale, agraria e forestale e improduttiva per regioni e zone agrarie

N. delle Zone	REGIONI E ZONE AGRARIE	N. del Comuni	SUPERFICIE			N. delle Zone	REGIONI E ZONE AGRARIE	N. del Comuni	SUPERFICIE		
			Territoriale ha.	Agraria e Fores. ha.	Improduttiva ha.				Territoriale ha.	Agraria e Fores. ha.	Improduttiva ha.

Segue Provincia di SALERNO

Segue MONTAGNA				Segue COLLINA							
XXXIX	Valle del Bussento ..	9	39.963	38.615	1.348	XLV	Basso Cilento	16	31.190	29.578	1.612
XL	Costiera Amalfitana ..	10	10.015	9.219	796		Totale Collina...	28	72.837	68.870	3.967
XLI	Agro di San Severino ..	6	11.695	11.271	424		PIANURA				
XLII	Valle del Tusciano ...	4	17.770	17.087	683		Valle di Teggiano	13	58.532	55.546	2.986
	Totale Montagna...	33	288.498	275.440	13.058	XLVI	Agro Nocerino	13	24.139	22.348	1.291
	COLLINA					XLVII	Bassa Valle del Sele...	8	49.888	47.891	1.997
XLIII	Alto Cilento	7	18.765	17.579	1.186	XLVIII	Totale Pianura...	34	132.559	126.285	6.274
XLIV	Valle dell'Irno e del Picentino	5	22.882	21.713	1.169		Totale Provincia...	145	493.894	470.595	23.299

Provincia di BARI

COLLINA				Segue COLLINA							
I	Alta collina di Altamura	6	152.286	149.103	3.183	IX	Colle-piano di Canneto.	3	13.897	13.587	310
II	Alta collina di Giòta del Colle	4	58.543	57.118	1.425		Totale Collina...	30	417.775	408.682	9.093
III	Alta collina di Locorotondo	2	8.781	8.450	331		PIANURA				
IV	Bassa collina di Grumo	3	25.186	24.576	610	X	Piano-colle litoraneo di Monòpoll	4	31.338	30.275	1.063
V	Bassa collina di Ruvo.	3	45.805	44.902	903	XI	Pianura litoranea di Bari	6	52.344	50.255	2.089
VI	Bassa collina di Conversano	5	37.693	36.834	859	XII	Pianura interna di Modugno	7	11.416	11.087	329
VII	Colle-piano di Andria .	2	54.940	53.913	1.027		Totale Pianura...	17	95.098	91.617	3.481
VIII	Colle-piano di Bitonto.	2	20.644	20.199	445		Totale Provincia...	47	512.873	500.299	12.574

Provincia di BRINDISI

COLLINA				PIANURA							
XIII	Alta collina di Locorotondo	1	3.977	3.802	175	XIX	Versante adriatico di Brindisi	3	50.545	49.262	1.283
XIV	Colle-piano versante adriatico di Ostuni	2	36.080	34.844	1.236	XX	Versante adriatico di San Pietro Vernotico	3	11.551	11.235	316
XV	Piano-colle litoraneo di Monòpoll	1	13.650	13.157	493		Totale Pianura...	6	62.096	60.497	1.599
XVI	Versante adriatico di San Vito di Otranto	5	40.771	39.743	1.028		Totale Provincia...	20	183.757	178.591	5.166
XVII	Versante jònico di Manduria	3	18.232	17.777	455						
XVIII	Versante jònico di Guagnano	2	8.951	8.771	180						
	Totale Collina...	14	121.661	118.094	3.567						

Provincia di FÒGGIA

MONTAGNA				Segue COLLINA							
XXI	Media montagna di Cervara	4	15.973	15.510	463	XXIII	Alto Vulgano	6	27.619	26.711	908
	Totale Montagna...	4	15.973	15.510	463	XXIV	Alto preappennino ...	5	22.915	20.775	2.140
	COLLINA					XXV	Alto Fortore	5	24.150	23.341	809
XXII	Alto Cervaro e alto Carapelle	4	30.815	29.710	1.105	XXVI	Alto Gargano	3	58.207	57.589	619
						XXVII	Colline del Carapelle ..	3	48.194	46.652	1.542
						XXVIII	Basso Fortore	4	50.261	49.106	1.155

Superficie territoriale, agraria e forestale e improduttiva per regioni e zone agrarie

N. delle Zone	REGIONI E ZONE AGRARIE	N. del Comuni	SUPERFICIE			N. delle Zone	REGIONI E ZONE AGRARIE	N. del Comuni	SUPERFICIE		
			Territoriale	Agraria e Fores.	Improduttiva				Territoriale	Agraria e Fores.	Improduttiva
			ha.	ha.	ha.				ha.	ha.	ha.

Segue Provincia di FÒGGIA

Segue COLLINA					Segue PIANURA						
XXIX	Gargano settentrionale	6	50.123	42.371	7.752	XXXIII	Piano del Candelaro ..	1	33.315	32.836	479
XXX	Gargano meridionale..	2	48.262	47.364	898	XXXIV	Piano-colle dell'Òfanto	4	81.532	75.617	5.915
	Totale Collina...	38	369.548	343.618	18.989	XXXV	Piano del Lago Salso..	1	39.191	38.219	972
	PIANURA					XXXVI	Piano del Vulcano....	2	50.593	49.684	909
XXXI	Piano del Carapelle...	3	23.597	23.090	507	XXXVII	Piano del Lèsina.....	5	55.796	48.546	7.250
XXXII	Piano del Vero Tavovollere	1	50.590	48.713	1.877		Totale Collina...	17	334.614	316.705	17.909
							Totale Provincia...	59	711.133	675.833	35.300

Provincia di LECCE

COLLINA					PIANURA						
XXXVIII	Versante adriatico di Copertino	9	22.074	21.414	660	XLV	Versante adriatico di San Pietro Vernòtico	3	7.329	7.029	300
XXXIX	Versante adriatico di Maglie	17	37.693	36.523	1.165	XLVI	Versante adriatico di Lecce	7	46.075	44.216	1.859
XL	Versante adriatico di Otranto	10	24.820	23.770	1.050	XLVII	Versante jònico di Nardò	2	27.169	26.336	833
XLI	Versante jònico di Guagnano	6	24.468	23.736	732		Totale Pianura...	12	80.573	77.581	2.992
XLII	Versante jònico di Galipoli	9	19.444	18.469	975		Totale Provincia...	91	275.939	266.243	9.696
XLIII	Capo Ugento.....	13	35.373	34.293	1.080						
XLIV	Colline Tricase.....	15	31.494	30.452	1.042						
	Totale Collina...	79	195.366	188.662	6.704						

Provincia di TÀRANTO

COLLINA					PIANURA						
XLVIII	Versante jònico di Manduria	4	34.382	33.459	923	LII	Versante jònico di Tàranto	4	46.252	42.499	3.753
XLIX	Versante jònico di Castellaneta	6	91.089	89.236	1.853		Totale Pianura...	4	46.252	42.499	3.753
L	Versante jònico di Martina Franca	3	43.716	42.621	1.095		Totale Provincia...	27	243.623	235.180	8.443
LI	Versante jònico di Grottaglie	10	28.184	27.365	819						
	Totale Collina...	23	197.371	192.681	4.690						

Provincia di MATERA

MONTAGNA					Segue COLLINA						
I	Montana di Corleto...	1	3.423	3.209	214	VIII	Collinare di Nova Siri	2	12.827	11.492	1.335
II	Montana di Tricarico.	5	55.153	53.034	2.119	IX	Collinare di Palazzo San Gervàsio	3	35.165	34.540	625
III	Montana di Ferrandina	5	45.616	43.407	2.209		Totale Collina...	7	113.011	109.375	3.636
IV	Montana di Stigliano..	5	43.252	41.299	1.953		PIANURA				
V	Montana di Chiaromonte	1	3.894	3.242	652	X	Piana di Bernalda....	4	79.887	76.386	3.501
VI	Montana di Sant'Arcangelo	4	35.113	31.643	3.470		Totale Pianura...	4	79.887	76.386	3.501
	Totale Montagna...	21	186.451	175.834	10.617		Totale Provincia...	32	379.349	361.595	17.754
	COLLINA										
VII	Collinare di Matera...	2	65.019	63.343	1.676						

Superficie territoriale, agraria e forestale e improduttiva per regioni e zone agrarie

N. delle Zone	REGIONI E ZONE AGRARIE	N. dei Comuni	SUPERFICIE			N. delle Zone	REGIONI E ZONE AGRARIE	N. dei Comuni	SUPERFICIE		
			Terri- toriale	Agraria e Fores.	Impro- duttiva				Terri- toriale	Agraria e Fores.	Impro- duttiva

Provincia di POTENZA

MONTAGNA					Segue MONTAGNA						
XI	Montana di Potenza ..	16	98.366	94.090	4.276	XX	Montana di Pescopagano	4	22.700	21.577	1.123
XII	Montana di Acerenza .	4	28.272	27.223	1.049						
XIII	Montana di Avigliano .	9	68.588	65.643	2.945		Totale Montagna...	77	517.085	490.658	26.377
XIV	Montana di Tramitola	8	58.596	56.335	2.261						
XV	Montana di Corleto Perticara	9	59.969	56.521	3.448						
XVI	Montana di Lagonegro.	8	48.873	46.350	2.514	XXI	Collinare di Palazzo San Gervasio	3	41.566	40.416	1.150
XVII	Montana di Chiaromonte	9	49.612	45.449	4.163	XXII	Collinare di Melfi	8	60.783	58.081	2.752
XVIII	Montana di Sant'Arcangelo	3	24.771	22.419	2.352		Totale Collina...	11	102.349	98.447	3.902
XIX	Montana di Lauria . . .	7	57.288	55.042	2.246		Totale Provincia...	88	619.384	589.105	30.279

Provincia di CATANZARO

MONTAGNA					Segue COLLINA						
I	Sila Grande	8	36.649	35.259	1.390	VI	Collinare di Nicastro .	19	68.731	64.082	4.649
II	Media montagna di Serra San Bruno o Sila Piccola	18	36.898	35.791	1.107	VII	Collinare di Squillace .	18	41.331	39.827	1.504
	Totale Montagna...	26	73.547	71.050	2.497	VIII	Collinare di Vibo Valentia	41	86.950	78.955	8.001
						VIIIbis	Collinare di Nardodipace	1	2.703	2.647	56
	COLLINA						Totale Collina...	128	450.840	426.615	24.225
III	Colle-piano di Crotone.	16	111.664	107.631	4.033		Totale Provincia...	154	524.387	497.665	26.722
IV	Collinare di Petilla Poheastro	20	94.114	90.718	3.396						
V	Collinare di Catanzaro.	13	45.341	42.755	2.586						

Provincia di COSENZA

MONTAGNA					Segue COLLINA						
IX	Montana di San Giovanni in Fiore	8	95.608	89.395	6.213	XV	Collinare di Orloio . . .	9	41.976	39.215	2.761
X	Montana di Mormanno	11	69.905	62.146	7.759	XVI	Collinare di Amendolara	9	36.626	33.610	3.016
	Totale Montagna...	19	165.513	151.541	13.972	XVII	Collinare di Rossano .	7	48.766	45.139	3.627
						XVIII	Collinare di Cariati . . .	9	76.320	69.899	6.421
	COLLINA					XIX	Collinare di Belvedere Marittimo	15	64.964	62.213	2.751
XI	Collinare di Cosenza . .	24	50.562	47.377	3.185	XX	Collinare di Paola	9	37.316	35.277	2.039
XII	Collinare di Montalto Uffugo	10	58.111	53.186	4.925		Totale Collina...	108	498.498	465.955	32.543
XIII	Collinare di Rogliano .	7	29.765	28.024	1.741		Totale Provincia...	127	644.011	617.496	46.515
XIV	Collinare di Castrovillari	9	54.092	52.015	2.077						

Provincia di RÈGGIO DI CALÀBRIA

MONTAGNA					Segue COLLINA						
XXI	Montana di Aspromonte	20	83.507	77.216	6.291	XXIV	Collinare Iitoranea di Gerace	15	36.469	33.168	3.301
	Totale Montagna...	20	83.507	77.216	6.291	XXV	Collinare Iitoranea di Règgio di Calabria	18	82.638	72.810	9.828
							Totale Collina...	33	235.945	214.941	21.004
	COLLINA						Totale Provincia...	33	319.452	292.157	27.295
XXII	Collinare di Pollstena .	18	58.646	55.727	2.919						
XXIII	Collinare Iitoranea di Caulonia	16	58.192	53.236	4.956						

Superficie territoriale, agraria e forestale e improduttiva per regioni e zone agrarie

N. delle Zone	REGIONI E ZONE AGRARIE	N. dei Comuni	SUPERFICIE			N. delle Zone	REGIONI E ZONE AGRARIE	N. dei Comuni	SUPERFICIE		
			Terri- toriale	Agraria e Fores.	Impro- duttiva				Terri- toriale	Agraria e Fores.	Impro- duttiva
			ha.	ha.	ha.				ha.	ha.	ha.

Provincia di AGRIGENTO

MONTAGNA				PIANURA							
I	Frumentaria A	4	40.204	37.742	2.462	VI	Viticola	3	42.396	41.596	800
	Totale Montagna...	4	40.204	37.742	2.462	VII	Del mandorlo, ulivo e vite	2	25.532	23.860	1.672
COLLINA				Totale Pianura...							
II	Del sommacco	2	9.952	9.781	171	VIII	Insulare di Lampedusa	1	2.548	2.465	83
III	Dell'ullivo	9	51.422	50.541	881		Totale Pianura...	6	70.476	67.921	2.555
IV	Frumentaria B	15	85.378	82.464	2.914		Totale Provincia...	41	303.797	293.474	10.323
V	Del mandorlo	5	46.365	45.025	1.340						
	Totale Collina...	31	193.117	187.811	5.306						

Provincia di CALTANISSETTA

COLLINA				PIANURA							
IX	Frumentaria meridionale	3	65.570	63.774	1.796	XIII	Cotonifera	1	27.754	26.924	830
X	Del mandorlo e vite...	1	9.943	9.723	220		Totale Pianura...	1	27.754	26.924	830
XI	Frumentaria centrale.	6	61.648	58.472	3.176		Totale Provincia...	22	210.579	203.099	7.480
XII	Del mandorlo e ulivo..	11	45.664	44.206	1.458						
	Totale Collina...	21	182.825	176.175	6.650						

Provincia di CATANIA

MONTAGNA				Segue COLLINA							
XIV	Media e bassa montagna	6	17.777	10.952	6.825	XVI	Alta, media e bassa collina e colle-piano (Paternò)	11	126.400	104.406	21.994
	Totale Montagna...	6	17.777	10.952	6.825	XVII	Alta, media collina, collina litoranea e colle-piano (Catania)	21	55.855	49.895	5.960
COLLINA				Totale Collina...							
XV	Alta e media collina e colle-piano (Caltagirone)	13	156.705	152.022	4.683		Totale Collina...	45	338.960	306.323	32.637
	Totale Provincia...	51	356.737	317.275	39.462						

Provincia di ENNA

COLLINA				Segue COLLINA							
XVIII	Alta e media collina (Nicosia)	11	119.490	115.043	4.447	XXI	Frumentaria orientale	5	72.774	70.332	2.442
XIX	Alta, media e bassa collina e colle-piano (Paternò)	1	17.295	16.587	708		Totale Collina...	20	255.088	246.255	8.833
XX	Del mandorlo e vite ..	3	45.529	44.293	1.236		Totale Provincia...	20	255.088	246.255	8.833

Provincia di MESSINA

MONTAGNA				Segue MONTAGNA							
XXII	Versante jonico dei Monti Peloritani	16	54.650	50.705	3.945	XXVII	Alta Valle del Simeto .	2	29.861	27.898	1.963
XXIII	Versante tirreno dei Monti Peloritani	23	73.795	68.309	5.486	XXVIII	Di Mistretta	9	58.493	54.798	3.695
XXIV	Versante etneo dei Monti Peloritani	8	23.518	22.344	1.174	XXIX	Insulare delle Eolie ...	4	11.516	7.803	3.713
XXV	Litoranea dei Monti Nebrodi	11	29.684	27.336	2.348		Totale Montagna...	87	324.919	299.775	25.144
XXVI	Interna dei Monti Nebrodi	14	43.402	40.582	2.820		Totale Provincia...	87	324.919	299.775	25.144

Superficie territoriale, agraria e forestale e improduttiva per regioni e zone agrarie

N. delle Zone	REGIONI E ZONE AGRARIE	N. dei Comuni	SUPERFICIE			N. delle Zone	REGIONI E ZONE AGRARIE	N. dei Comuni	SUPERFICIE		
			Territoriale ha.	Agraria e Fores. ha.	Impro- duttiva ha.				Territoriale ha.	Agraria e Fores. ha.	Impro- duttiva ha.

Provincia di PALERMO

MONTAGNA					Segue COLLINA						
XXX	Del frassino	4	33.757	32.491	1.266	XXXVI	Dell'ulivo e vite	8	30.239	28.803	1.436
XXXI	Delle Madonie	7	89.970	86.160	3.810		Totale Collina...	35	170.399	164.883	5.516
XXXII	Frumentaria di Corleone	23	172.370	165.846	6.524		PIANURA				
	Totale Montagna...	34	296.097	284.497	11.600	XXXVII	Viticola di Partinico ..	3	13.778	13.190	588
	COLLINA					XXXVIII	Degli agrumi della Conca d'Oro	3	16.599	14.771	1.828
XXXIII	Dell'ulivo e vite di Carini	5	14.509	14.046	463	XXXIX	Insulare di Ustica....	1	809	735	74
XXXIV	Frumentaria di Monreale	17	108.539	105.636	2.903		Totale Pianura...	7	31.186	28.696	2.490
XXXV	Viticola di Misilmeri ..	5	17.112	16.398	714		Totale Provincia...	76	497.682	478.076	19.606

Provincia di RAGUSA

MONTAGNA					PIANURA						
XL	Monte Lauro e Monte Alla	2	9.972	9.731	241	XLII	Viticola	4	45.275	43.869	1.406
	Totale Montagna...	2	9.972	9.731	241		Totale Pianura...	4	45.275	43.869	1.406
	COLLINA						Totale Provincia...	12	150.788	148.526	5.262
XLI	Del carrubo	6	95.541	91.926	3.615						
	Totale Collina...	6	95.541	91.926	3.615						

Provincia di SIRACUSA

MONTAGNA					PIANURA						
XLIII	Monte Lauro e Monte Alla	5	23.949	23.131	818	XLVII	Anapo inferiore.....	4	29.045	27.812	1.233
	Totale Montagna...	5	23.949	23.131	818	XLVIII	Agrumaria	3	44.781	42.530	2.251
	COLLINA						Totale Pianura...	7	73.826	70.342	3.484
XLIV	Del Carrubo	1	7.615	7.413	202		Totale Provincia...	19	219.940	211.305	8.635
XLV	Del mandorlo.....	3	78.164	75.525	2.639						
XLVI	Di Augusta	3	36.386	34.894	1.492						
	Totale Collina...	7	122.165	117.832	4.333						

Provincia di TRAPANI

MONTAGNA					PIANURA						
XLIX	Monte Erice e Monte San Vito	2	43.652	39.956	3.696	LIII	Frumentaria di Trapani	2	33.265	31.564	1.701
L	Isola di Pantelleria ...	1	8.293	7.403	890	LIV	Viticola del Versante africano	4	83.159	79.341	3.818
	Totale Montagna...	3	51.945	47.359	4.586	LV	Insulare delle Egadi...	1	3.787	3.185	602
	COLLINA						Totale Pianura...	7	120.211	114.090	6.121
LI	Frumentaria interna .	9	65.429	63.354	2.075		Totale Provincia...	20	250.672	237.430	13.242
LII	Viticola del versante Tirreno	1	13.087	12.627	460						
	Totale Collina...	10	78.516	75.981	2.535						

Superficie territoriale, agraria e forestale e improduttiva per regioni e zone agrarie

N. delle Zone	REGIONI E ZONE AGRARIE	N. del Comuni	SUPERFICIE			N. delle Zone	REGIONI E ZONE AGRARIE	N. del Comuni	SUPERFICIE		
			Terri- toriale ha.	Agraria e Fores. ha.	Impro- duttiva ha.				Terri- toriale ha.	Agraria e Fores. ha.	Impro- duttiva ha.

Provincia di CÀGLIARI

MONTAGNA				<i>Segue</i> COLLINA							
I	Media montagna di Iglesias	6	86.704	84.283	2.421	X	Colle-piano del Campidano di Uras	6	24.623	23.942	681
II	Media montagna del Sulcis	5	77.431	75.966	1.465	XI	Colle litoraneo del Sulcis	10	70.916	67.475	3.441
	Totale Montagna...	11	164.135	160.249	3.886		Totale Collina...	60	377.078	363.467	13.611
COLLINA				PIANURA							
III	Alta collina del Gerrei.	6	36.962	36.022	940	XII	Alta pianura del Tirso.	9	61.816	58.940	2.906
IV	Alta collina del Sarcidano	3	11.747	11.477	270	XIII	Piano-colle del Campidano di Cagliari	20	165.570	156.263	9.307
V	Alta collina della Giarra	12	61.633	60.032	1.601	XIV	Piano-colle del Campidano di San Gavino	12	100.591	97.245	3.346
VI	Media collina del Tirso.	7	38.195	35.340	2.855	XV	Bassa pianura del Tirso	5	60.544	52.084	8.460
VII	Media collina della Pianargia	1	9.967	9.751	216		Totale Pianura...	46	388.551	364.532	24.019
VIII	Media collina del Trentena	10	46.713	45.600	1.113		Totale Provincia...	117	929.764	888.248	41.516
IX	Colle-piano del Flumendosa	5	76.322	73.823	2.494						

Provincia di NUORO

MONTAGNA				<i>Segue</i> COLLINA							
XVI	Media montagna della Barbagia Ollolai...	14	143.125	136.489	6.636	XXIV	Media collina della Pianargia	8	51.999	50.757	1.242
XVII	Media montagna della Barbagia Belvi	13	61.771	60.470	1.301	XXV	Colle-piano del Temo...	3	14.714	14.341	373
	Totale Montagna...	27	204.896	196.959	7.937	XXVI	Colle-piano dell'Ogliastra	3	12.659	11.824	835
COLLINA				PIANURA							
XVIII	Alta collina dell'Ogliastra	16	157.242	154.013	3.229	XXVII	Alta pianura del Cedrino	2	30.342	29.674	668
XIX	Alta collina del Tirso...	5	59.035	57.963	1.072	XXVIII	Alta pianura del Tirso.	2	16.044	15.612	432
XX	Alta collina del Gerrei.	3	23.938	23.303	635		Totale Pianura...	4	46.386	45.286	1.100
XXI	Alta collina del Sarcidano	12	68.551	66.907	1.644		Totale Provincia...	83	727.214	705.593	21.621
XXII	Media collina del Tirso	4	22.074	21.661	413						
XXIII	Media collina del Rio di Posada	4	60.720	57.579	3.141						

Provincia di SÀSSARI

COLLINA				<i>Segue</i> COLLINA							
XXXIX	Alta collina del Tirso...	5	90.586	88.928	1.658	XXXVI	Colle-piano del Logudoro	8	96.627	91.938	4.689
XXX	Alta collina della Gallura	8	187.826	184.112	3.714	XXXVII	Litoranea di colle della Nurra	1	60.458	58.738	1.720
XXXI	Media collina del Tirso.	5	33.546	32.932	614	XXXVIII	Litoranea di colle della Gallura	3	39.553	37.759	1.794
XXXII	Media collina del Logudoro	17	69.906	68.165	1.741		Totale Collina...	71	751.927	731.571	20.356
XXXIII	Media collina dell'Anglona	9	59.429	57.976	1.453		Totale Provincia...	71	751.927	731.571	20.356
XXXIV	Colle-piano di Alghero	3	51.380	50.508	872						
XXXV	Colle-piano dell'Agro Sassarese	12	62.616	60.515	2.101						

SVILUPPO DEI CONFINI TERRESTRI PER COMUNI

COMUNI	Sviluppo del confine Km.	PASSAGGI DI CONFINE	Altimetria del passaggio	Caratteristiche	COMUNI	Sviluppo del confine Km.	PASSAGGI DI CONFINE	Altimetria del passaggio	Caratteristiche
--------	--------------------------	---------------------	--------------------------	-----------------	--------	--------------------------	---------------------	--------------------------	-----------------

CONFINE ITALO-FRANCESE

LIGURIA

PROVINCIA DI IMPERIA

Ventimiglia	6,7	Passo Paradiso....	340	st. m.	Olivetta San Michele	Segue	Valico di Colla Paola	745	st. m. T.
		Passo di San Paolo	391	st. m.			Passo di Piena.....	319	st. m.
		Passo di Biancavia	776	st. m.			Passo Masco	480	st. m.
		Passo del Porco....	830	st. m.			Passo Colletta.....	857	st. m. T.
		Passo del Cornò....	1050	st. m.			Ponte sul fiume Ròia (Valico Piena)	217	S. P.
		Passo Vacca.....	1265	st. m.			Piena Scalo.....	260	F. P.
		Ponte San Ludovico sulla litor. infer.	3	S. P.	Rocchetta Nervina	7,7	I Ranghi	1050	s. f.
		Ponte San Luigi sulla litor. super.	45	S. P.			Monteverde	1050	s. f.
		Ventimiglia Scalo..	4	F. P.			Passo dell'Arpetta.	1532	s. f.
Olivetta San Michele	15,0	Passo di Ciotti....	1040	s. f. T.			Cappella di Casa Giovanna (Strada del Passo di Muratone)	1190	s. f. T.
		Colla Bensa.....	785	s. f.			Passo di Premarin	1031	s. f.
		Passo di Malrige basso	1000	s. f.			Serra Cabanasso...	1200	st. m. T.
		Passo di Malrige alto	1230	s. f.			Scaffa di Gion.....	1335	st. m.
		Passo Trettore....	1083	st. m.	Pigna	6,7	Passo di Saorge....	1360	st. m.
		Passo di Cuore....	1635	st. m. T.			Vallone Borga.....	900	s. f.
		Passo Monte Mergo o dei Ronconi	1648	st. m. T.			Colle Tèrmine.....	1031	st. m.
		Torrente Bèvera (Passo del Vescovo)	362	st. m. T.					
		Passo dei Tèrmini	1015	st. m.					
		Passo di Monte Graziano	503	st. m. T.					
					Totale per la Provincia di Imperia Km.	36,1			

PIEMONTE

PROVINCIA DI CUNEO

Briga Marittima...	5,9	Bassa di Glasque...	1800	s. f.	Vinàdio	20,0	Ischiator	2892	s. d.
Tenda	15,0	Passo della Trincea	1607	s. f.			Passo di Barbacana	2585	s. f.
		Passo del Diavolo..	2431	s. f.			Colle del Ciastiglione o di Planet	1213	st. m. P. ¹
		Colle di Berghe....	1065	st. m.			Colle Sass.....	1169	st. m.
		Valico di San Dalmazzo di Tenda (Strada della Valle Ròia)	514	S. P.	Sambuco - Pietrapòrzo	7,9	—	—	—
		San Dalmazzo di Tenda - Scalo	650	F. P.	Argentera	21,6	Colle Ventasuso ...	2474	s. f.
Entràque	17,2	Testa delle Lave...	2315	s. f.			Colle di Roburent..	2496	s. f.
		Colle di San Grato (Valle della Gordolasca)	1475	st. m. P. ¹			Colle del Ferro.....	2586	st. m.
		Colle di Madonna delle Fenestre	1567	st. m. P. ¹	Accèglio	23,0	Colle di Puriac....	2506	st. m. T.
		Colle di Ferisson...	2253	st. m.			Colle della Maddalena	1996	S. P.
		Colle della Valletta.	2393	st. m.			Colle Sautron o Citrone	2719	s. f. P. ¹
Valdieri	24,8	Passo di Rimplas ..	2076	s. f.			Colle de Nubiera..	2865	s. f.
		Vallone del Rio Millefont	1302	st. m. P. ¹	Bellino	10,0	Colle de Maurin..	2637	s. f.
		Colle di Rasdnes ..	1269	st. m.			Colle delle Mùnle..	2531	st. m.
		Colle Bramasam...	1940	st. m.	Pontechianale....	19,1	Colle Autoret	2875	s. f.
		Colle Amberts....	1650	st. m.			Colle de Longet ..	3050	s. f.
		Colle Antuèbis....	1700	st. m.			Colle Longet	2609	st. m.
		Vallone del Torrente Mollières	687	st. m. P. ¹	Crissolo	3,5	Colle dell'Agnello.	2748	st. m. P. ¹
		Le Villars Ciriègla (Vallone Boreone)	1256	st. c. P. ¹			Colle delle Traversette	2950	st. m. P. ¹
					Totale per la Provincia di Cuneo Km.	167,7			

¹ Nella sola stagione estiva.

Sviluppo dei confini terrestri per Comuni

COMUNI	N Sviluppo del confine Km.	PASSAGGI DI CONFINE	Altimetria del passaggio	Caratteristiche	COMUNI	N Sviluppo del confine Km.	PASSAGGI DI CONFINE	Altimetria del passaggio	Caratteristiche
PROVINCIA DI TORINO									
Bòbbio Pèllice ...	16,1	Colle Scillière ...	2851	s. f.	Bardonecchia....	Segue	Colle des Acles ...	2100	st. m.
		Colledell'Urina ...	2529	s. f.			Colle della Scala .	1742	st. m. P. 1
		Colle Malùra ...	2534	s. f.			Colle di Thurres...	2187	st. m.
		Colle Boucier ...	2630	s. f.			Colle della Rho ...	2557	st. m.
		Colle della Croce .	2301	st. m. T. 1			Colle d'Étiache...	2802	st. m.
Praly	3,5	Colle d'Abries ...	2658	st. m. T. 1			Colle del Fréjus ..	2537	st. c. P. 1
Cesana Torinese ..	29,0	Colle di Mayl ...	2840	s. f.			Bardonecchia Scalo	1312	F. P.
		Colle di Thuras ...	2803	s. f.	Exilles	4,4	—	—	—
		Colle Chabaud ...	2217	s. f.	Giaglione.....	7,0	Colle Clapier ...	2478	s. f.
		Colle Bourget o Bousson	2162	s. f. T.	Venaus	1,6	—	—	—
		Colle Bousson o Bourget	2153	st. m. P. 1	Ferrera Cenisio ..	28,5	Colle di Bellecombe	2476	s. f.
		Colle Bousson o Bourget	2153	st. m. P. 1			Colle Giaset	2702	st. m.
Clavières	10,5	Passo Quitaine ...	2018	s. f.			Piccolo Moncenisio	2184	st. m. T. 1
		Col de l'Alpet ...	2446	s. f.			Colle des Archets .	2663	st. m.
		Col de la Lause ..	2528	s. f.			Colle di Sollières..	2639	st. m.
		Col des Trois Frères	2589	s. f.			Colle della Bèccia.	2716	st. m.
		Monginevro	1819	S. P.			Colle del Moncenisio	2092	S. P.
Cesana Torinese ..	3,3	Passo di Desertes	2552	st. m.	Novalesa	6,7	—	—	—
Oulx	4,0	Passo della Grand Hoche	2475	s. d.	Ussèglio	11,7	Colle Antaret	3071	s. f.
		Colle Sommeiller .	3033	s. d.	Balme.....	8,2	Passo del Collierin .	3207	s. d.
		Passo del Lago Belletis	2310	s. f.	Groscavallo	10,8	—	—	—
		Colle di Laval ...	2836	s. f.	Totale per la Provincia di Torino Km. 204,0				
		Colle della Peloussi	2796	s. f.					

PROVINCIA DI AOSTA

Ceresole Reale ...	11,4	Passo di Gallia ..	2994	s. d.	La Thuile	24,5	Piccolo San Bernardo	2158	S. P.
Rhêmes	8,3	Passo di Tsanteleine	3167	s. d.	Courmayeur	40,0	(Monte Bianco) ..	4807	s. d.
		Colle di Rhêmes ..	3101	s. d. P. 1			Col de la Seigne ...	2512	s. f. P. 1
		Col du Font	3081	s. d.			Colle del Gigante..	3347	s. f. P. 1
		Colle di Goletta ...	3120	s. f.	Totale del confine italo-franc. per la Provincia di Aosta Km. 105,0				
Valgrisanche	20,8	Colle di Vaudet....	2834	s. f.					
		Colle du Mont ...	2646	st. m. P. 1					

CONFINE ITALO-SVIZZERO

PROVINCIA DI AOSTA

Courmayeur.....	9,0	Col du Ferret ...	2543	st. m. P. 1	Bionaz	Segue	Tiefenmattejoch ..	3631	s. d.
Saint-Rhémy ...	9,0	Col Fentre ...	2686	st. m.	Valtournanche ...	14,0	Colle del Teòdulo .	3324	s. d. P. 1
		Gran San Bernardo	2465	S. P.	Ayas	6,6	Breithorn.....	3606	s. d.
Saint-Oyen	0,2	—	—	—			Schwarzthor	3741	s. d.
Étroubles.....	7,1	Col Messouve ...	2923	s. d.			Zwillinge	3861	s. d.
Ollomont	12,2	Col Fenêtre	2812	s. d.	Gressoney	6,0	Colle di Lys	4277	s. d.
Bionaz	28,6	Chardonney	3263	s. d.	Totale del confine italo-svizzero per la Prov. di Aosta Km. 92,7				
		Mont Collon	3132	s. d.					
		Col des Bouquetins	3451	s. d.					
		Col Valpelline ...	3562	s. d.					

1 Nella sola stagione estiva.

Sviluppo dei confini terrestri per Comuni

COMUNI	Sviluppo del confine Km.	PASSAGGI DI CONFINE	Altimetria del passaggio	Caratteristiche	COMUNI	Sviluppo del confine Km.	PASSAGGI DI CONFINE	Altimetria del passaggio	Caratteristiche
--------	--------------------------	---------------------	--------------------------	-----------------	--------	--------------------------	---------------------	--------------------------	-----------------

PROVINCIA DI VERCELLI

Alagna Valsesia...	1,8	(Monte Rosa)	4633	s. d.
Totale per la Provincia di Vercelli Km.	1,8			

PROVINCIA DI NOVARA

Macugnaga	14,4	Passo di Monte Moro	2862	s. d.	Formazza.....	Segue	Tamier Pass	2762	s. f.
Ceppo Morelli	6,0	Passo Mondelli ...	2836	s. d.			Passo Caroli	2445	s. f.
Antrona Schieranco	16,5	Passo d'Antigine..	2835	s. f.			Criner Pass	2422	s. f.
Bognanico.....	12,7	Passo di Saas	2841	s. f.			Passo del Bosco ..	2327	s. f.
		Passo di Pontimia	2382	s. f.			Passo del Gries ..	2456	st. m.
		Passo di Gattascoga	2156	s. f.			Passo di San Giacomo	2318	st. m. P. 1
		Passo di Monscera.	2106	st. m.	Prèmia	3,0	Passo di Cramec...	2501	s. f.
Trasquera	6,0	Passo del Sempione. Valico di Pagnino	797	S. P.	Montecrestese	6,4	Buso del Tiraculo ..	2640	s. d.
		Domodossola Scalo Iselle Scalo	690	F. P.	Santa Maria Maggiore	4,9	Bocchetta di Medardo	2210	s. f.
Varzo	17,0	Passo di Boccarècio	2764	s. f.	Cravèggia.....	11,5	Bagni di Cravèggia	998	st. m.
Baceno	14,6	Passo di Cornera..	2566	s. d.	Re.....	12,0	Passo di Camado ..	552	S. P.
		Passo Cramploto .	2640	s. d.			(Ponte della Ribellasca Valle Vigezzo		
		Passo Val Deserta	2637	s. d.			Ponte della Ribellascaferrovia Vigezzina	554	F. P.
		Passo della Rossa.	2500	s. f.	Chrsolo-Orasso ...	1,6			
		Bocchetta di Arbora	2411	s. f.	Cavaglio-Spòccia..	1,3			
Formazza.....	32,2	Passo del Cavagnoli	2945	s. d.	Cannòbio.....	5,8	Valico di Piaggia Valmara	209	S. P.
		Bocchetta di Val Magia	2624	s. d.	Totale per la Provincia di Novara Km.	165,9			
		Passo Sciolti	2657	s. d.					

LOMBARDIA

PROVINCIA DI VARESE

Pino sulla sponda del Lago Maggiore	6,4	Passo della Rogna.	1353	s. f.	Lavena-Ponte Tresa	3,6	Ponte sul Tresa ..	275	st. c. P.
		Valico di Zenna ..	203	S. P.	Brusimpiano	4,6			
		Pino Tronzano Scalo	213	F. P.	Porto Cerésio.....	4,6	Cà del Monte	575	st. m. T.
Veddasca	6,3	Colle di Sant'Anna	1075	st. m.			Valico Tèrmine di Porto Ceresio	300	st. c. P.
		Da Blegno a Indemini	930	st. m. T.	Viggiù ed Uniti ...	7,1	Colle del Grasso ..	550	st. m.
Curliglia con Monteviasco	5,8	Passo Merigello...	1500	s. f.			Cà Bella	506	st. m.
Dumenza.....	6,0	Colle Faeta	1038	st. m.			Colle del Bacco ...	431	st. m.
		Valico di Monte Clivo	643	st. c. T.			Valico di Ponte Sàltri	505	st. c. T.
		Valico di Palone Cassinone	384	st. c. P.			Clivio Arzo.....	410	st. c. T.
Luino.....	1,3	Colle del Tèrmine .	443	st. m. T.			Valico di Bollavista di Clivio	410	st. c. P.
		Valico di Fornasette	297	S. P.			Valico di San Pietro di Clivio	408	st. c. T.
Cremonaga.....	3,5	Valico di Cremonaga	261	st. c. P.	Cantello.....	1,5	Valico di Gaggiolo.	385	st. c. P.
Cadegliano-Viconago	3,0	Da Avignano a Madonna del Piano	271	st. m. T.	Totale per la Provincia di Varese Km.	53,7			

1 Nella sola stagione estiva.

Sviluppo dei confini terrestri per Comuni

COMUNI	Sviluppo del confine Km.	PASSAGGI DI CONFINE	Altimetria del passaggio	Caratteristiche	COMUNI	Sviluppo del confine Km.	PASSAGGI DI CONFINE	Altimetria del passaggio	Caratteristiche
PROVINCIA DI COMO									
Ròdero	1,5	Ròdero Stàbio ...	410	st. c. T.	Schignano	1,6	—	—	—
Bizzarone	3,4	Vallico di Santa Margherita di Bizzarone	356	st. c. T.	Cerano d' Intelvi ..	4,0	Passo Bonello....	1111	s. f. T.
		Vallico di Bizzarone o Brusata	410	st. c. T.	San Fedele	3,9	Albergo Prabello ..	1209	s. f.
		Valmorea Scalo Ferrovia Cairate Mendrisio	380	F. P.	Pèllo Intelvi	2,0	Bocca di Orimento ..	180	s. i.
Uggiate	1,1	UggiateGenestriero	452	st. c.	Lanzo d' Intelvi ..	8,0	Valico di Erbonne..	909	st. m. T
		Vallico di Somazzo o Pignora	476	st. c. T.			Il Croset	1359	s. f.
Ronago	2,3	Colle del Ronco ..	425	st. m.	Rampònio Verna..	0,9	Colle Bovisio	990	st. m.
		Colle Pauzzella ...	473	st. m. T.	Campione.....	7,0	La Sighignola	1518	st. m.
		Ronago Dovazzano	251	st. c. T.			Vallico di Val Mara	860	st. c. P. 2
		Vallico del Crociale del Molini	357	st. c. T.	Valsolda	11,3	Scalo Santa Margherita	1045	F. P.
Lieto Colle	4,0	Colle di Pallanza..	550	st. m.			Campione Bissone..	290	st. c.
		Lieto Colle Sesèglio	280	st. c.	Val Rezzo	2,5	Campione Orogno	450	st. c.
		Lieto Colle-Chiasso	425	st. c.			Lanzo d'Intelvi	—	—
Como	2,7	Vallico di Drezzo ..	490	st. c. T.	Cavargna	6,9	Passo Biscagno ...	1171	s. f.
		Vallico di Brogeda	320	st. c. T.	San Bartolomeo	0,5	Bocchetta Brumea ..	1256	s. f.
		Ponte Chiasso	231	S. P.	Val Cavargna	—	Passo Streccione ..	1481	s. f.
		Chiasso-Scalo (ingresso)	237	F. P.	Stazzona Germàsino	7,0	Passo Pairolo	1402	s. f.
Maslianico	1,7	Como-San Giovanni Scalo (uscita)	—	—	Gravedona	9,6	Bocchetta Règia ..	1471	st. m.
		Vallico di Cascina ..	262	s. f. T.			Bocchetta di San Bernardo	1582	s. f.
		Colle di Rongiana (S. Ambrògio Rongiano)	338	st. m. T.	Domaso	0,2	Passo di San Lùcio	1537	s. f.
		Vallico di Pizzamiglio	232	st. c. T.	Totale per la Provincia di Como Km.	90,0	Colle Panzella	473	st. m.
Cernobbio	5,6	Varco Tèrmine ...	1246	st. m.			Bocchetta di Sommafume	1926	s. f.
Mostràsio	2,3	—	—	—			Passo di San Jòrio.	2012	st. m.
							Bocchetta di Braghèggio	2018	s. f.
							Passo di Càmedo ..	2005	s. f.
							—	—	—
PROVINCIA DI SÒNDRIO									
Gordona	8,4	Forcellino di Strel	2304	s. f.	Villa di Chiavenna	8,8	Passo di Dari....	1553	s. f.
		Passo d'Arsa	2420	s. f.			Passo di Guàita ..	700	st. m.
		Forcellino del Notaro	2098	s. f.	Novate Mezzola ..	3,1	Vallico di Villa di Chiavenna	683	S. P.
Menarola	4,3	Passo di Ploda ...	2540	s. f.	Val Màsino.....	11,8	—	—	—
		Passo della Fòrcola	2218	s. f.	Chiesa	15,3	Passo di Zocca ...	2776	s. d.
San Giacomo Filippo	8,3	Passo del Pizzo Forato	2637	s. f.	Lanzada	27,8	Passo del Muretto (Ghiacciai del Bernina)	2560	s. f.
Campodolcino ...	4,3	Passo Bardan ...	2547	s. f.			Passo di Gembrè ..	2620	s. f.
Isolato	25,5	Passo di Val Loca..	2931	s. f.	Chiuro	10,0	Passo di Uer o della Poschiavina	2650	s. f.
		Passo Zoccone ...	2901	s. f.	Tèglio	2,6	Passo di Canciano	2533	s. f.
		Passo di Suretta..	2583	s. f.	Bianzone.....	3,0	Passo Saline	2590	s. f.
		Passo del Lago Nero	2359	s. f.			Passo di Meden ..	2445	s. f.
		Passo di Emet ...	2291	s. f.	Villa di Tirano ...	2,5	Colle Lanzana	2817	s. f.
Piuro	24,5	Colle Serraglia ...	2280	st. m.			Vetta Salarsa.....	2030	s. f.
		Passo dello Spluga	2117	S. P.	Tirano	5,2	Passo delle Baite Alte	1900	s. f. T. 1
		Passo del Gualdo ..	1971	s. f.			Passo di Lughina ..	1200	st. m. T. 1
		Passo del Sèngio..	2188	s. f.			Sentiero del Taglione	1310	s. f. T. 1
		Passo dei Rossi Nuovi	2510	s. f.			—	—	—
		Passo di Màdris ..	2644	st. m.			—	—	—

¹ Nella sola stagione estiva. — ² Nell'inverno con le sole tessere di frontiera.

Sviluppo dei confini terrestri per Comuni

COMUNI	Sviluppo del confine Km.	PASSAGGI DI CONFINE	Altimetria del passaggio	Caratteristiche	COMUNI	Sviluppo del confine Km.	PASSAGGI DI CONFINE	Altimetria del passaggio	Caratteristiche
Tirano	Segue	Passo di Teggiallo (Sentiero delle Zocche)	1775	s. f. T.	Valle di Dentro (tratto occidentale)	7,4	Passo di Val Viola.	2460	st. m.
		Sentiero di Prà Campo	1875	s. f. T.	Livigno	47,1	Passo di Campo...	2675	s. f.
		Sentiero Crotto Mazza	550	st. m. T.			Passo del Laverone	2819	s. f.
		Sasso del Gallo ...	1253	st. m. T.			Passo Tropione...	2942	s. f.
		Valico di Piattamala	520	S. P.			Passo Giufplan...	2248	s. f.
		Tirano-Scalo Ferrovia del Bernina	550	F. P.			Fòrcola di Livigno	2328	st. m. P. ¹
Vèrvio	2,2	Passo Portone ...	2060	s. f.	Valle di Dentro (tratto settentrionale)	21,6	Passo di Cassana .	2692	st. m.
Grosotto	4,5	Bocchetta Valèria di Valpiana	2700	s. f.	Bòrmio	2,1	Ponte del Gallo ...	1690	st. m. P. ¹
		Passo di Guinzana	2628	s. f.			Chiusa Bella	2018	st. m.
		Passo di Pedrona .	2565	s. f.			Passo di Val Mora.	1930	s. f.
		Passo di Malghera.	2590	s. f.			Gìogo Santa Maria	2172	S. P.
		Fòrcola di Rosso .	2677	s. f.					
		Passo di Sacco	2751	s. f.					
					Totale per la Provincia di Sondrio Km.	264,1			

VENÈZIA TRIDENTINA

PROVINCIA DI BOLZANO

Prato allo Stèlvio .	11,5	(Lo Stèlvio).....	2638	s. d.	Curon Venosta ...	Segue	Fòrcola di Fuori ..	2634	s. f.
Tubre	16,5	Fòrcola di Sterloz.	2631	s. f.					
		Passo di Tubre ...	1248	st. c. P.					
Màlles Venosta (confine svizzero)	8,0	Fòrcola Rassass ..	2298	st. m.	Totale del confine italo-svizzero per la Provincia di Bolzano..... Km.	50,1			
Curon Venosta ...	14,1	Passo di Rassass ..	2718	s. f.					
		Fòrcola di Mezzo..	2587	s. f.					

CONFINE ITALO-AUSTRIACO

PROVINCIA DI BOLZANO

Curon Venosta ...	36,7	Passo della Cappella	2871	s. f.	Racines	Segue	Cima Libera.....	3041	s. d.
		Prati di Gufra	1894	st. m.			Fòrcola della Spina Rossa	3007	s. d.
		Fontenera	2034	st. m.	Brènnero	31,6	Passo di Valnevosa	2642	s. f.
		Passo di Rèsia ...	1455	S. P.			Fòrcola di Porto ..	2110	s. f.
Màlles Venosta (confine Austriaco)	1,3	Gìogo della Vedretta	3470	s. d.			Passo del Santicolo	2166	s. f.
Senàles	27,6	Gìogo Basso	3004	s. d.			Passo del Càmbio .	2124	s. f.
		Bocchetta di Similaun	3346	s. d.			Colle di Ceresara ..	1709	st. m.
		Bocchetta del Val-sini	3152	s. d.			Bolzano Innsbruck per il Brènnero	1872	S. P.
Moso	23,7	Fòrcola di Valle Lunga	3031	s. d.	Vizze	20,2	Brènnero-Scalo ..	1371	F. P.
		Fòrcola di Campo .	2902	s. d.	Selva dei Molini...	6,4	Passo di Vizze	2251	st. m.
		Fòrcola del Lago Nero	2975	s. d.	Valle Aurina	57,0	—	—	—
		Passo del Rombo .	2483	s. f.			Fòrcola di Rio Torbo	3235	s. d.
Racines	9,7	Fòrcola di Mala Valle	3301	s. d.			Bocchetta del Vento di fuori'	2926	s. d.
							Passo Merbe	2828	s. d.
							Gìogo del Cornetto	2553	s. f.

¹ Nella sola stagione estiva.

Sviluppo dei confini terrestri per Comuni

COMUNI	Sviluppo del confine Km.	PASSAGGI DI CONFINE	Altimetria del passaggio	Caratteristiche	COMUNI	Sviluppo del confine Km.	PASSAGGI DI CONFINE	Altimetria del passaggio	Caratteristiche
Valle Aurina	Segue	Passo del Cane	2558	s. f.	Dobbiaco	Segue	Sasso Planca	2375	s. f.
		Fòrcola Campo	2658	s. f.	San Cándido	10,1	Pausa Alta	2404	s. f.
		Passo di Tàuri	2633	s. f.			Kleiner See	2347	s. f.
Campo Tures	14,0	Fòrcola del Picco	2667	st. m.			Alpe di Parga	2140	s. f.
Rasùn Valdàora	8,8	Passo di Gola	2288	st. m.			Campo Scabro	2078	s. f.
		Fòrcola Ripa	2764	s. f.			Prato alla Drava	1142	st. c.
		Passo di Stalle	2048	s. f.			Orlach		
Valle di Casles	19,1	Ober See	2020	st. m.			Valico di Prato alla Drava	1113	S. P.
		Fòrcola di Casles	2205	s. f.	Sesto	9,1	San Cándido-Scalo	1114	F. P.
		Sella di Foi	2617	s. f.			Corno Còpia	2381	s. f.
		Fòrcola di Foi a nord	2542	s. f.			Colle Elmo	2400	st. m.
		Fòrcola di Foi a sud	2588	s. f.			Colle dell'Arnese	2470	st. m.
		Giogo del Bosco	2645	s. f.					
		Fòrcola Ciarnil	2349	s. f.					
		Bocchetta di Vallesella	2441	s. f.	Totale del confine italo-austriaco per la provincia di Bolzano Km. 284,9				
Dobbiaco	4,6	Costa Cava	2487	s. f.					
		Bocchetta di Fana	2511	s. f.					

V È N E T O

PROVINCIA DI BELLUNO

Comèlico Superiore	7,2	Cima Frugnoni	2539	st. m.	San Pietro Cadore	Segue	Fòrcola Dignas	2100	st. m.
San Nicolò di Comèlico	2,2	Cima Vallone	2363	s. f.	Santo Stéfano di Cadore	6,6	Fòrcola Val Càrnia	2314	s. f.
San Pietro Cadore	9,5	Croda Nera	2335	s. f.			Fòrcola Vancomune	2400	s. f.
		Fòrcola Manzón	2262	s. f.			Passo dell'Oregone	2280	st. m.
		Fòrcola Val Mezana	2223	s. f.	Totale per la provincia di Belluno Km. 25,5				

PROVINCIA DI UDINE

Forni Avoltri	19,1	Passo Sappadini	2125	s. f.	Malborghetto-Valbruna	Segue	Sella di Lom	1460	s. f.
		Vall'Inferno	1998	s. f.			Madonna della Neve	1616	s. f.
		Giogo Veranis	2011	st. m.			Passo Achomitzer	1708	s. f.
		Passo Giramondo	2005	st. m.			Sella del Poludnig	1453	st. m.
		Passo Volàta	1976	st. m.			Sella Caldiera	1477	st. m.
Paluzza	16,0	Passo di Timan	1761	s. f.			Albergo della Bistrizza	1718	st. m.
		Passo del Cavallo	1581	st. m.					
		Passo Pramòsio	1788	st. m.	Tarvisio	19,9	Sella di Bàrtolo	1168	st. m. T.
		Passo di Monte Croce Càrnico o Plocken Pass	1360	st. c. P.			Colle di Colma	706	st. m.
Paularo	13,0	Pecol di Chianla	1797	s. f.			Colle di Valtis occidentale	784	st. m.
		Lodinut	1817	s. f.			Colle di Valtis orientale	855	st. m.
		Passo Meledis	1554	s. f.			Prati di Souce	1199	st. m.
		Cordin Grande	1749	s. f.			Monte Forno	1333	st. m.
Mòggio Udinese	4,3	Sella di Val Dolce	1783	s. f.			Valico di Coccan	678	S. P.
		Cima Zotag	1871	s. f.			Tarvisio Scalo	675	F. P.
		Sella di Aip	1945	s. f.					
Pontebba	12,8	Passo di Pramollo	1658	st. m.					
		Nasfeld Hutt	1530	st. m.					
		Colle della Corona	1671	st. m.					
		Colle della Spalla	1432	st. m.					
Malborghetto-Valbruna	19,7	Chersinizze	1542	s. f.	Totale del confine italo-austriaco per la prov. di Udine Km. 104,8				
		Passo della Fontanafredda	1692	s. f.					

Sviluppo dei confini terrestri per Comuni

COMUNI	Sviluppo del confine Km.	PASSAGGI DI CONFINE	Altimetria del passaggio	Caratteristiche	COMUNI	Sviluppo del confine Km.	PASSAGGI DI CONFINE	Altimetria del passaggio	Caratteristiche
PROVINCIA DI FIUME									
Villa del Nevoso ..	24,6	Lacnig	902	st. m.	Mattuglie	Segue	Valico di Smogorj Mattuglie-Kastu	251	st. c. T.
		Kozarjevec	987	st. m.			Valico di Ferlania	260	st. c. P.
		Iavore	1200	st. m.	Fiume	15,5	Valico di Mattuglie	249	S. P.
		Cima grande	1079	st. m.			Montecroce Gronovo	221	st. c. T.
		Folba	750	st. m.			Valico del Casello Ferroviario n. 38	220	st. c. T.
		Valico di Monte Cl-fri	1127	st. m. T.			Valico del Casello ferroviario n. 39	165	st. c. T.
		Valico di quota 909	909	st. c. P.			Valico del sottopassaggio ferroviario al Campo Sportivo	82	st. c. T.
		Valico di Dolina del Noccioli o di Lescova Dolina	807	S. T.			Valico del Casello ferroviario n. 40	55	st. c. T.
Clana	17,8	Colle Berlog	1054	st. m.			Valico di San Giovanni	178	st. c. T.
		Valico di Case di Caccia di Ermsburgo	997	st. m. T.			Valico di Val Scurigne	186	st. c. P.
		Bosarina	604	st. m.			Valico di Drenova	339	st. c. T.
		Valico di Clana ... Bivio di Studena	585	st. c. T.			Valico di San Nicolò	97	S. P.
		Valico di Monte Murato o Sidovie	517	st. c. T.			Valico di San Caterina	68	S. P.
		Valico di Pian della Secchia o di Cabraakna Polica	1227	S. T.			Ponte di Sussak ... Fiume-Scalo	14	F. P.
Mattuglie	10,3	Valico di Obadi ..	358	st. m. T.					
		Valico di Bresa ...	455	st. c. T.					
		Valico di Giussici .	308	st. c.					
		Tertim Kastua ...	268	st. c. P.					
						Totale per la Provincia di Fiume. Km.	68,2		

PROVINCIA DI ZARA

Zara	25,9	Monte Secco (Susnjevica)	80	s. f. T.	Zara	Segue	Valico di Murvizza	56	st. c. P.
		Litoranea sett. ...	12	st. m.			Valico Babin dub .	82	st. c. P.
		Malpaga	124	st. m. T.			Valico di Sant Elena	9	S. P.
		Pozzi Baricevich .	52	st. m. T.					
		Blaskigaj	69	st. c. T.					
		Valico di Dicolo...	51	st. c. P.					
		Valico di Bocca-gnazzo	57	st. c. P.		Totale per la Provincia di Zara. Km.	25,9		

CONFINE CON LA CITTÀ DEL VATICANO

LÀZIO

PROVINCIA DI ROMA

Roma	3,3	Via delle Fondamenta	19	st. c.	Roma	Segue	Città del Vaticano Roma San Pietro	30	F.
		Ingresso ai Musei .	21	st. c.					
		Via di Sant'Anna .	18	st. c.					
		Piazza di San Pietro	19	S.		Totale per la Provincia di Roma. Km.	3,3		

Sviluppo dei confini terrestri per Comuni

COMUNI	N Sviluppo del confine Km.	PASSAGGI DI CONFINE	Altimetria del passaggio	Caratteristiche	COMUNI	N Sviluppo del confine Km.	PASSAGGI DI CONFINE	Altimetria del passaggio	Caratteristiche
--------	----------------------------	---------------------	--------------------------	-----------------	--------	----------------------------	---------------------	--------------------------	-----------------

CONFINE CON LA REPUBBLICA DI SAN MARINO

(da Ovest verso Est)

MARCHE

PROVINCIA DI PÈSARO E URBINO

(tratto occidentale)

San Leo	6,4	Fusiano-Le Piagge	368	st. m.	San Leo	Segue	San Leo - San Marino	140	S.
		Monte Maggio Poggio Chiesanova	408	st. m.					

EMILIA

PROVINCIA DI FORLÌ

(tratto meridionale)

Verticchio (frazione)	0,6	Monte-Poggio di Chiesanuova	494	st. c.
-----------------------	-----	-----------------------------	-----	--------

MARCHE

PROVINCIA DI PÈSARO E URBINO

Monte Grimano ..	8,1	L'Abbadia-San Marino	305	st. c.	Piandicastello ...	Segue	Ville-Monte Giardino	227	st. m.
		Monte Licciano - San Marino	556	st. c.	Tratto occidentale	6,4			
Piandicastello	2,5	La-Ghisola Sandelti	316	st. m.	Totale per la Provincia di Pèsarò e Urbino	Km. 17,0			

EMILIA

PROVINCIA DI FORLÌ

Montescudo	3,9	Montescudo San Marino	180	S.	Rimini	Segue	Rimini-San Marino	200	S.
Coriano	6,6	Le Camice-Monte-lupo	200	st. m.	Verucchio	4,8	Rimini-San Marino	200	F.
		Cerasolo-Cinque Vie	202	st. c.	Tratto meridionale	0,6	Ventoso-Cà Bigio.	309	st. m.
		Rovereta-Falciano	54	st. c.			Verucchio-Borgo-maggiore	390	S.
Rimini	6,1	Santa Cristina Rancidello	150	st. m.	Totale per la Provincia di Forlì.. Km.	22,0			
		La Torraccia - La Dogana	235	st. m.					

Quadro generale riassuntivo dello sviluppo dei confini terrestri.

STATO CONFINANTE	COMPARTIMENTO	PROVINCIA E COMUNI
FRANCIA (Comuni 34) Km. 512,3	LIGURIA (Comuni 4) Km. 36,1	Prov. IMPERIA km. 36,1 (Comuni di Ventimiglia, Olivetta San Michele, Rocchetta Nervina e Pigna).
		Prov. CUNEO » 167,7 (Comuni di Briga Marittima, Tenda, Entràque, Valdieri, Vinadio, Sambuco Pietrapòrzo-Argentera, Accòglio, Bellino, Pontechianale e Crisolo).
	PIEMONTE (Comuni 30) Km. 476,7	Prov. TORINO » 204,0 (Comuni di Bòbbio Pèllice, Praly, Cesana Torinese, Clavières, Oulx, Bardonecchia, Exilles, Giaglione, Venàus, Ferrera Cenisio, Novalesa, Usèglio, Balme, Groscavallo).
		Prov. AOSTA » 105,0 (Comuni di Ceresole Reale, Rhêmes, Valgrisanche, La Thuille, Courmayeur).
SVIZZERA (Comuni 87) Km. 718,3	PIEMONTE (Comuni 26) Km. 260,4	Prov. AOSTA » 92,7 (Comuni di Courmayeur, Saint Rhémy, Saint Oyen, Ètroubles, Ollomont, Binaz, Valtournanche, Ayas, Gressoney).
		Prov. VERCELLI » 1,8 (Comune di Alagna Valsésia).
		Prov. NOVARA » 165,9 (Comuni di Macugnaga, Ceppo Morelli, Antrona Schieranco, Bognanco, Trasquera, Varzo, Baceno, Formazza, Prèmia, Montecrestese, Santa Maria Maggiore, Cravèggia, Re, Cùrsolo Orasso, Cavàglio Spòccia, Cannòbio).
	LOMBARDIA (Comuni 57) Km. 407,8	Prov. VARESE » 53,7 (Comuni di Pino sulla sponda del Lago Maggiore, Veddasca, Curiglia con Monteviasco, Dumenza, Luino, Cremonaga, Cadegliano Viconago, Lavena-Ponte Tresa, Brusimpiano, - Porto Cerèsio Viggù ed Untti, Cantello).
		Prov. COMO » 90,0 (Comuni di Ròdero, Bizzarone, Uggiate, Ronago, Lieto Colle, Como, Masliànico, Cernòbbio Moltràsio, Schignano, Cerano didele, Pèllo Intelvi, Lanzo d'Intelvi, Rampònto, Verna, Campione, Valsolda, Val Rezzo, Cavargna San Bartolomeo Val Cavargna, Stazzona Germasino, Gravedona, Domaso).
		Prov. SONDRIO » 264,1 (Comuni di Gordona, Menarola, San Giacomo Filippo, Campodolcino, Isolato, Piuvo, Villa di Chiavenna, Novate Mezzola, Val Màsino, Chiesa Lanzada, Chiuro, Tèglio, Bianzone, Villa di Tirano, Vèrvio, Grosotto, Gròsio, Valle di Dentro, Livigno, Bòrmio).
	VENÈZIA TRIDENTINA (Comuni 4) Km. 50,1	Prov. BOLZANO » 50,1 (Comuni di Prato allo Stèlvio, Tubre, Mälles Venosta, Curon Venosta).
AUSTRIA (Comuni 26) Km. 415,2	VENÈZIA TRIDENTINA (Comuni 15) Km. 284,9	Prov. BOLZANO » 284,9 (Comuni di Curon Venosta, Mälles Venosta, Senàles, Moso, Racines, Brènnero, Vizze, Selva del Molini, Valle Aurina, Campo Tires, Rasùn Valdàora, Valle di Casiès, Dobbiaco, San Cándido, Sesto).
	VÈNETO (Comuni 11) Km. 130,3	Prov. BELLUNO » 25,5 (Comuni di Comèllo Superiore, San Nicolò di Comèllo, San Pietro Cadore, Santo Stèfano di Cadore).
		Prov. ÙDINE » 104,8 (Comuni di Forni Avoltri, Paluzza, Paularo, Mòggo Udinese, Pontebba, Malborghetto Valbruna, Tarvisio).
JUGOSLAVIA (Comuni 16) Km. 259,9	VÈNETO Km. 11,5	Prov. ÙDINE » 10,8 (Comune di Tarvisio).
	VENÈZIA GIULIA E ZARA (Comuni 15) Km. 249,1	Prov. GORIZIA » 119,9 (Comuni di Plezzo, Sònzia, Caporetto, Tolmino, Gracova Serravalle, Circhina, Ídria, Montenero d'Ídria).
		Prov. TRIESTE » 35,1 (Comuni di Postùmia, San Pietr el Carso).
	Prov. FIUME (Comuni 4)	» 68,2 (Comuni di Villa del Nevoso, Clana, Mattùghe, Fiume).
		Prov. ZARA » 25,9 (Comune di Zara).

RIEPILOGO

Confine ITALO-FRANCESE	Km.	512,8
» ITALO-SVIZZERO	»	718,3
» ITALO-AUSTRIACO	»	415,2
» ITALO-JUGOSLAVO	»	259,9
TOTALE	»	1.906,2
» con la CITTÀ DEL VATICANO	»	3,3
» » REPUBBLICA DI S. MARINO	»	39,0
TOTALE GENERALE	»	1.948,5

TAVOLA IV. — SVILUPPO DEL LITORALE DEI COMUNI LITORANEI

A. — Comuni litoranei peninsulari.

TAVOLA IV.

LIGURIA-TOSCANA

COMUNI LITORANEI PENINSULARI

COMUNI	Sviluppo del litorale			Caratteristiche della costa	COMUNI	Sviluppo del litorale			Caratteristiche della costa
	Totale Km.	Spiaggia Km.	Costa Km.			Totale Km.	Spiaggia Km.	Costa Km.	

LIGURIA

PROVINCIA DI IMPERIA

Ventimiglia	10,6	4,6	6,0	S. f. 20÷30	Riva Santo Stefano	5,0	3,5	1,5	S. u. 6
Camposso	0,3	0,3	—	S.	Cipressa	4,4	4,4	—	S.
Vallecrosia	1,1	1,1	—	S.	S. Lorenzo al Mare	1,3	1,3	—	SE.
Bordighera	6,4	6,4	—	SE-S.	Imperia S	9,0	1,7	7,3 (1)	S-SE. f. 40
Opedalotti	3,5	1,2	2,3	S. u. 15÷20	Diano Marina	4,1	2,8	1,3	SE. f. 100
San Remo S	11,4	1,2	10,2	S-SE. u. 20÷30	Cervo	4,8	2,0	2,8	SE. f. 30÷40
Taggia	1,2	1,2	—	S.					
					Totale	63,1	31,7	31,4	

PROVINCIA DI SAVONA

Andora	4,5	1,7	2,8	E-S. u. 40÷80	Noli	4,2	1,6	2,6	E. u. 40÷250
Laiugnègia	3,9	1,0	2,9	E. u. 40÷80	Spotorno	2,8	2,8	—	SE.
Alàsio	7,2	2,3	4,9	SE. u. 10÷15	Bergeggi	4,4	1,4	3,0	E. u. 15
Albenga	5,0	5,0	—	E.	Vado Ligure S	2,8	2,8	—	E.
Ceriale	3,5	3,5	—	E.	Savona P	6,5	4,6	1,9	E-SE. u. 40÷50
Borghetto S. Spir.	1,9	1,9	—	SE.	Albisola Marina S	1,4	0,8	0,6	SE. u. 60÷80
Loano	3,1	3,1	—	SE.	Albisola Superiore	1,6	1,1	0,5	S. u. 20÷30
Pietra Ligure	3,5	3,5	—	SE.	Celle Ligure	3,9	1,1	2,8	SE. u. 10÷20
Bòrgio	1,0	1,0	—	SE.	Varazze	7,7	2,4	5,3	SE. u. 10÷20
Verezzi	0,7	0,7	—	S.	Cogoleto	3,3	3,3	—	S.
Finale Ligure	9,3	5,8	3,5	SE. u. 0÷60					
					Totale	82,2	51,4	30,8	

PROVINCIA DI GENOVA

Arenzano	4,6	2,8	1,8	S. u. 20÷30	Rapallo	4,5	1,3	3,2	SE. f. 10
Genova P	32,2	10,6(1)	21,6	S. f. 1 8÷30	Zoagli	4,7	0,1	4,6	SW. f. 20÷30
Bogliasco Pieve	4,3	—	4,3	S. f. 20	Chiavari	4,7	2,6	2,1	SW. u. 20÷40
Sori	2,3	0,2	2,1	S. u. 30÷40	Lavagna	5,6	4,8	0,8	SW. u. 40÷100
Recco	3,4	0,7	2,7	S. f. 1 5÷20	Sestri Levante S	12,0	3,6	8,4	SW. f. 20÷100
Camogli	9,6	—	9,6	W-S. f. 100	Monèglia	6,5	—	6,5	SW. f. 20÷50
Portofino	6,2	—	6,2	SW-E. f. 60÷80					
S. Margherita Lig.	4,3	0,6	3,7	E. u. 20÷40	Totale	104,8	27,3	77,5	

PROVINCIA DE LA SPÈZIA

Dèiva	1,5	0,4	1,1	SW. u. 20	La Spèzia	4,8	—	4,8	SW. f. 100÷300
Framura	4,9	1,4	3,5	SW. f. 40÷120	Portovenere S	13,2	0,3	12,9	SW-NE. f. 20÷30
Bonassola	6,4	0,3	6,1	SW. f. 10÷30	La Spèzia P	4,5	2,6	1,9 (2)	E-SW. f. 50÷200
Lèvanto	6,5	0,9	5,6	SW. f. 60÷80	Lèrici	9,7	1,4	8,3	SW. f. 20÷40
Monterosso al Mare	3,4	1,4	2,0	S. f. 30÷60	Amèglia	9,9	1,6	8,3	SE-SW. f. 20÷30
Vernazza	6,3	0,4	5,9	SW. f. 50	Sarzana	1,7	1,7	—	SW.
Riomaggiore	7,7	0,2	7,5	SW. f. 90					
					Totale	80,5	12,6	67,9	

TOSCANA

PROVINCIA DI MASSA E CARRARA

Carrara S	3,8	3,8	—	SW.	Montignoso	0,8	0,8	—	SW.
Massa S	8,2	8,2	—	SW.					
					Totale	12,2	12,8	—	

(1) Escluso lo sviluppo delle banchine del porto.

(2) Escluso lo sviluppo delle banchine del porto e Arsenalè.

Per spiaggia s' intende un tratto di litorale a pendio leggerissimo, costituito da arene, che si protende anche nel mare. Per costa s' intende un tratto di litorale costituito da emergenze sul mare di rocce, o di formazioni di con glomerati; sulla costa le profondità marine aumentano rapidamente allontanandosi dal litorale.

Comuni litoranei peninsulari

COMUNI	Sviluppo del litorale			Caratteristiche della costa	COMUNI	Sviluppo del litorale			Caratteristiche della costa
	Totale Km.	Spieggiata Km.	Costa Km.			Totale Km.	Spieggiata Km.	Costa Km.	

PROVINCIA DI LUCCA

Forte dei Marmi S.	4,9	4,9	—	SW.	Viareggio S . . .	8,7	8,7	—	SW. .
Pietrasanta	4,5	4,5	—	SW.	Totale . . .	21,0	21,0	—	
Camaiore	2,9	2,9	—	SW.					

PROVINCIA DI PISA

Vecchiano	3,8	3,8	—	W.	Pisa	1,95	19,5	—	W.
Bagni di San Giuliano	3,7	3,7	—	W.	Totale . . .	27,0	27,0	—	

PROVINCIA DI LIVORNO

Colle Salvetti . . .	1,6	1,6	—	W.	Castagneto Carducci	13,3	13,3	—	W.
Livorno P	19,5	1,5	18,0(1)	W. f. 15	Campiglia Maritt.	12,8	12,8	—	W.
Rosignano Maritt.	18,8	8,7	10,1	SW. f. 10	Piombino S	40,5	21,5	19,0	W-S. u. 25 ÷ 80
Cecina	6,5	6,5	—	SW.	Totale . . .	118,0	70,9	47,1	
Bibbona	5,0	5,0	—	W.					

PROVINCIA DI GROSSETO

Follonica S	3,0	3,0	—	SW.	Orbetello	26,3	16,6	9,7	W. u. 40
Gavorrano	9,5	3,0	6,5	W. u. 30	Monte Argentario S	37,2	2,0	35,2	N-W-SW-SE. f. 60 ÷ 100
Castiglione della Pescaia S	21,3	12,9	8,4	SW. u. 35	Orbetello	22,1	20,0	2,1	S. f. 30
Grosseto	25,1	24,3	0,8	SW. u. 30	Totale . . .	150,5	32,1	68,4	
Magliano in Tosc.	6,0	0,3	5,7	W. u. 50					

LAZIO

PROVINCIA DI VITERBO

Montalto di Castro	18,7	18,7	—	SW.	Tarquinia	18,3	17,3	1,0	SW. u. 3
					Totale . . .	37,0	36,0	1,0	

PROVINCIA DI ROMA

Civitavecchia P . .	40,5	24,1	16,4(1)	SW-S. u. 3	Terracina S	15,9	14,6	1,3	SW. u. 60
Cerveteri	4,6	4,6	—	SW.	Fondi	10,1	10,1	—	SW.
Civitavecchia . . .	8,3	4,2	4,1	SW. u. 5	Sperlonga	9,2	6,0	3,2	SW. f. 90
Roma S	61,2	61,2	—	SW-W.	Itri	1,4	0,5	0,9	SW. f. 80
Anzio S	14,0	12,3	1,7	SW-SE. f. 10	Gaeta S	20,2	4,7	15,5(1)	ES. f. 30
Nettuno	18,9	18,9	—	S.	Fòrnia S	11,0	1,8	9,2(1)	S. u. 30
Cisterna di Roma	16,1	16,1	—	SW.	Minturno S	8,4	6,9	1,5	SW. u. 30
Terracina	11,2	11,2	—	SW.	Totale . . .	261,7	199,7	62,0	
San Felice Circeo	10,7	2,5	8,2	E-SW. f. 40					

CAMPANIA

PROVINCIA DI NAPOLI

Sessa Aurunca . . .	12,3	12,3	—	SW.	Monte di Procida S	5,0	0,2	4,8	SW. f. 50 ÷ 100
Mondragone	8,2	8,2	—	SW.	Bàcoli	12,2	1,7	10,5	E. f. 20 ÷ 50
Castel Volturno . .	23,5	23,5	—	W.	Pozzuoli S	9,4	0,5	8,9	S. u. 8
Giuliano in Campania	2,5	2,5	—	W.	Napoli P	19,9	9,9	10,0(1)	SE-SW. f. 20 ÷ 100
Pozzuoli	3,5	3,5	—	W.	Pòrtici S	3,2	2,5	0,7	SE. u. 2
Bàcoli	4,5	4,0	0,5	W. u. 50	Resina	2,5	—	2,5	SW. u. 8
					Torre del Greco S	7,3	2,5	4,8	SW. u. 12

(1) Escluso lo sviluppo delle banchine del porto.

Comuni litoranei peninsulari

COMUNI	Sviluppo del litorale			Caratteristiche della costa	COMUNI	Sviluppo del litorale			Caratteristiche della costa
	Totale	Spaggiata	Costa			Totale	Spaggiata	Costa	
	Km.	Km.	Km.			Km.	Km.	Km.	
Torre Annunziata S	5,2	3,3	1,9 (1)	SW. u. 6	Massalubrense S .	28,6	0,9	22,7	SE-NW. f. 20 ÷ 80
Castellammare di Stabia S	7,8	4,5	3,3 (1)	W-N. u. 70	Sorrento	5,5	—	5,5	SE. f. 20
Vico Equense . .	6,1	0,6	5,5	NW-S. f. 100 ÷ 140	Vico Equense . . .	2,0	—	2,0	SE. f. 100
Sorrento S . . .	8,0	0,5	7,5	NW. f. 30 ÷ 50	Totale	172,2	81,1	91,1	

PROVINCIA DI SALERNO

Positano	5,4	0,4	5,0	S. u. 100	Montecòrice . . .	5,8	—	5,8	SW. u. 50
Praiano	5,6	—	5,6	SW. f. 120.	San Mauro Cilento	2,1	—	2,1	SW. u. 8
Conca del Marini .	5,4	—	5,4	S. f. 100	Pòllica	9,0	—	9,0	S. u. 8
Amalfi	4,6	0,4	4,2	SE. f. 60 ÷ 100	Casal Velino . . .	5,3	2,8	2,5	SW. u. 9
Ravello	2,6	—	2,6	SE. u. 100	Ascea	6,6	4,6	2,0	SW. f. 30 ÷ 50
Minori	1,3	—	1,3	S. u. 100	Pisciotta	10,7	3,1	7,6	SW. u. 12
Maiori S	9,7	1,2	8,5	S. u. 100	Còntola	12,6	5,0	7,6	SW. f. 100 ÷ 200
Cetara S	2,0	—	2,0	SE. u. 50	Camerota	21,7	3,6	18,1	S-SW. f. 100
Vietri sul Mare . .	4,5	—	4,5	SE. u. 30	S. Giovanni a Piro	8,9	1,2	7,7	S-SE. u. 160
Salerno S	10,0	8,9	1,1 (1)	S-SW. u. 30	Policastro del Golfo	5,1	3,8	1,3	S. u. 20
Pontecagnano Falano	7,3	7,3	—	SW.	Vibonati	5,1	3,2	1,9	S. u. 13
Battipaglia	4,8	4,8	—	SW.	Sapri	6,6	1,9	4,7	W. u. 30
Èboli	8,2	8,2	—	SW.	Totale	210,2	77,9	132,3	
Capaccio	12,3	12,3	—	SW.					
Agròpoli	8,8	3,7	4,6	W. u. 20					
Castellabate . . .	18,7	1,5	17,2	W-S. u. 10					

LUCANIA

PROVINCIA DI POTENZA (Versante Tirreno)

Maratea	22,6	1,6	21,0	SW. f. 20 ÷ 100
-------------------	------	-----	------	-----------------

CALABRIE

PROVINCIA DI COSENZA (Versante Tirreno)

Pràia a Mare . . .	7,5	6,6	0,9	SW. u. 8	Fuscaldo	8,0	8,0	—	W.
San Nicola Arcella	7,1	1,0	6,1	NW-W. u. 20	Pàola	7,2	4,0	3,2	W. u. 8
Scalea	8,8	5,3	3,5	W. f. 20	San Lùcido	5,2	5,2	—	W.
Grisolia Cipollina	5,3	5,3	—	W.	Falconara Albanese	2,4	2,4	—	W.
Diamante	9,0	5,0	4,0	W. u. 8	Fiumefreddo Brùzio	9,5	9,5	—	W.
Belvedere Marittimo	9,0	4,8	4,2	W. u. 20	Belmonte Càlabro	3,8	3,8	—	W.
Sanginetto	1,5	1,5	—	W.	Amantea	12,1	12,1	—	W.
Bonifati	5,5	3,5	2,0	W. u. 8	Totale	117,1	88,8	28,3	
Cetraro	8,1	5,4	2,7	SW. u. 8					
Guardia Piemontese Terme	7,1	5,4	1,7	SW. u. 15					

PROVINCIA DI CATANZARO (Versante Tirreno)

Nocera Tirinese . .	5,8	5,8	—	W.	Zambrone	3,3	1,0	2,3	NW. u. 20
Falerna	5,6	4,3	1,3	SW. u. 10	Parghelia	5,6	5,6	—	NW.
Gizzeria	13,5	12,3	1,2	W-SW. u. 20	Tropea	4,1	1,8	2,3	NW. u. 45
Màida	4,6	4,6	—	W.	Ricadi	11,5	7,0	4,5	NW-SW. u. 60
San Pietro a Màida	2,8	2,8	—	W.	Jòppolo	8,1	3,3	4,8	SW. u. 80
Curinga	3,6	3,6	—	W.	Nicòtera	7,7	5,7	2,0	W. u. 60
Pizzo	13,4	11,0	2,4	NW. u. 20	Totale	104,9	76,6	28,3	
Vibo Valentia . . .	7,6	5,0	2,6	N. u. 12					
Brìatico	7,7	2,8	4,9	N. u. 25					

(1) Escluso lo sviluppo delle banchine del porto.

Comuni litoranei peninsulari

COMUNI	Sviluppo del litorale			Caratteristiche della costa	COMUNI	Sviluppo del litorale			Caratteristiche della costa
	Totale	Spiaggia	Costa			Totale	Spiaggia	Costa	
	Km.	Km.	Km.			Km.	Km.	Km.	

PROVINCIA DI REGGIO DI CALABRIA

Rosarno	3,8	3,8	—	W.	Samo di Calabria	2,2	2,2	—	E.
Gioia Tauro	6,3	6,3	—	NW.	Bovalino	4,8	4,8	—	SE.
Palmi	12,5	3,5	9,0	NW. f. 10 ÷ 140	Ardore	4,2	4,2	—	SE.
Seminara	2,8	0,8	2,0	W. f. 120	Sant'Ilario del Jònio	1,5	1,5	—	SE.
Bagnara Calabria S	8,5	4,2	4,3	NW. f. 20 ÷ 50	Portigliola	2,0	2,0	—	SE.
Scilla	11,4	4,5	6,9	NW. f. 20 ÷ 40	Gerace Marina	5,5	5,5	—	SE.
Règgio di Calabr. S.	36,9	26,1	10,8(1)	W. u. 6	Siderno	5,5	5,5	—	SE.
Motta S. Giovanni	7,0	4,5	2,5	SW. u. 80	Gioiosa Jònica	4,3	4,3	—	S.
Montebello Jònico	5,3	5,3	—	SW.	Roccella Jònica	8,5	8,5	—	SE.
Mèlito di Porto Salvo	6,5	6,5	—	S.	Caulònia	4,3	4,3	—	SE.
San Lorenzo	3,2	3,2	—	S.	Stignano	3,8	3,8	—	SE.
Condofuri	5,8	5,8	—	S.	Riace	6,1	6,1	—	SE.
Bova Marina	6,7	6,4	0,3	S. u. 80	Camini	2,8	2,8	—	SE.
Palizzi	8,5	8,5	—	S.	Stilo	0,6	0,6	—	SE.
Brancaleone	8,0	8,0	—	SE.	Monasterace	5,3	5,3	—	E.
Bruzzano Zeffirio	2,3	2,3	—	SE.					
Ferruzzano	3,1	3,1	—	SE.					
Bianco	11,0	9,2	1,8	E. u. 40	Totale	211,0	173,4	37,6	

PROVINCIA DI CATANZARO (Versante Jònico)

Guardavalle	4,0	4,0	—	E.	Soveria Simeri	4,0	4,0	—	SE.
Santa Caterina del Jònio	6,5	6,5	—	E.	Sellia (Frazione)	3,8	3,8	—	SE.
Badolato	2,9	2,9	—	E.	Magisano (Frazione)	3,8	3,8	—	SE.
Isca sul Jònio	2,0	2,0	—	E.	Àndali	4,6	4,6	—	SE.
Sant'Andrea Apòstolo del Jònio	4,1	4,1	—	E.	Belcastro	2,5	2,5	—	S.
San Sòstene	1,3	1,3	—	E.	Cutro	8,2	4,0	4,2	S. u. 3
Dàvoli	1,8	1,8	—	E.	Ìsola di Capo Rizzuto	35,0	1,2	33,8	S-SE-E. u. 15
Satriano	0,8	0,8	—	E.	Crotone S	33,9	20,8	13,1	SE-NE-E. u. 20
Soverato	4,6	3,8	1,3	E. u. 15	Stròngoli	10,0	5,8	4,7	NE-E-u. 8
Montepaone	3,3	3,3	—	E.	Melissa	4,6	3,3	1,3	E. u. 30
Montàuro	1,6	1,3	0,3	SE. u. 15	Cirò	20,6	20,6	—	E-N.
Staletti	4,0	0,8	3,2	E. u. 55	Crìcoli	6,4	3,5	2,9	E. u. 10
Squillace	4,3	4,3	—	SE.					
Bòrgia	2,2	2,2	—	SE.	Totale	191,6	126,8	64,8	
Catanzaro S	6,3	6,3	—	SE.					
Simeri e Crichi	4,5	4,5	—	SE.					

PROVINCIA DI COSENZA (Versante Jònico)

Cariati	10,3	10,3	—	NE.	Trebisacce S	9,3	9,3	—	SE.
Scala Celi	1,0	1,0	—	NE.	Amendolara	9,0	6,3	2,7	SE. u. 3
Mandatoriccio	7,6	7,6	—	NE.	Rosito Capo Spùhico	8,1	2,8	5,3	E. u. 5
Calopezzati	10,3	10,3	—	NE.	Montegiordano	3,4	3,4	—	E.
Rossano	17,0	17,0	—	N.	Rocca Imperiale	8,8	5,5	3,3	SE. u. 8
Corigliano Calabro	13,1	13,1	—	E.					
Cassano al Jònio	7,5	7,5	—	E.	Totale	112,9	101,6	11,3	
Villapiana	7,5	7,5	—	E.					

LUCANIA

PROVINCIA DI MATERA (Versante Jònico)

Nova Siri	3,5	3,5	—	SE.	Pisticci	13,0	13,0	—	SE.
Rotondella	1,5	1,5	—	SE.					
Montalbano Jònico	18,7	18,7	—	SE.	Totale	36,7	36,7	—	

(1) Escluso lo sviluppo delle banchine del porto.

Comuni litoranei peninsulari

COMUNI	Sviluppo del litorale			Caratteristiche della costa	COMUNI	Sviluppo del litorale			Caratteristiche della costa
	Totale	Spiegata	Costa			Totale	Spiegata	Costa	
	Km.	Km.	Km.			Km.	Km.	Km.	

PUGLIE

PROVINCIA DI TARANTO

Ginosa	9,3	9,3	—	SE.	Taranto (Torre Zòzzoli)	6,5	3,7	2,8	S. u. 10
Castellaneta	8,5	8,5	—	SE.	Lizzano	7,8	7,2	0,6	S. u. 10
Palagiano	6,5	6,5	—	SE.	Maròggio	9,6	9,6	—	S.
Massafra	5,8	5,8	—	S.	Mandùria	15,0	6,0	9,0	S. u. 3
Taranto S	31,2	6,2	25,0 ⁽²⁾	SW-W. u. 1 ÷ 10	Totale	108,8	62,8	46,0	
Leporano	7,8	—	7,8	SW. u. 6					
Pulsano	0,8	—	0,8	SW. u. 15					

PROVINCIA DI LECCE

Nardò	47,0	9,0	38,0	SW. u. 2 ÷ 12	Corsano	3,5	—	3,5	E. u. 30
Galàtone	1,2	—	1,2	SW. u. 10	Tiggiano	1,6	—	1,6	E. u. 35
Gallipoli S	24,5	7,5	17,0	W. u. 4	Tricase	7,8	—	7,8	E. u. 15
Taviano	1,4	—	1,4	SW. u. 7	Andrano	1,6	—	1,6	E. u. 18
Ràcale	4,4	—	4,4	SW. u. 8	Diso	10,0	—	10,0	SE. u. 20
Alliste	5,9	—	5,9	SW. u. 5	Santa Cesàrea Terme	9,0	—	9,0	SE. u. 100 ÷ 180
Ugento	9,0	5,5	3,5	SW. u. 7	Ótranto	30,6	5,4	25,2	E. u. 4 ÷ 50
Salve	11,3	2,5	8,8	S. u. 3	Melendugno	14,2	1,4	12,8	NE. u. 10
Morciano di Lèuca	2,3	—	2,3	SW. u. 10.	Vèrnole	9,5	—	—	NE.
Castignano del Capo	7,8	—	7,8	S. u. 75	Lecce	25,6	25,6	—	NE.
Patù	4,3	—	4,3	SW. u. 15	Totale	243,1	66,4	176,7	
Gagliano del Capo	9,3	—	9,3	SE. u. 20					
Alessano	1,3	—	1,3	E. u. 60					

PROVINCIA DI BRINDISI

Torchiarolo	4,5	2,2	2,3	NE. u. 3	Ostuni	19,0	5,5	13,5	NE. f. 3
San Pietro Vernòtico	3,3	—	3,3	NE. u. 10	Fasano	16,5	5,5	11,0	NE. f. 3
Brindisi P	39,5	—	39,5 ⁽¹⁾	NE. u. 5	Totale	101,6	14,0	87,6	
Carovigno	18,8	0,8	18,0	NE. f. 5					

PROVINCIA DI BARI

Monòpoli S	19,5	—	19,5 ⁽¹⁾	NE. f. 8	Molfetta S	9,5	—	9,5 ⁽¹⁾	NE. u. 3
Polignano a Mare	15,3	—	15,3	NE. u. 20	Biscèglie	7,8	—	7,8	NE. u. 12
Mola di Bari S	12,0	—	12,0	NE. u. 3	Trani S	12,2	1,9	10,3 ⁽¹⁾	NE. u. 5
Noicàttaro	5,3	—	5,3	N. u. 5	Barletta S	13,2	7,3	5,9 ⁽¹⁾	NE. u. 2
Triggiano	2,6	—	2,6	N. u. 3	Totale	127,1	13,2	113,9	
Bari P	19,5	4,0	15,5 ⁽¹⁾	NE. u. 2					
Giovinazzo	10,2	—	10,2	N. u. 2					

PROVINCIA DI FOGGIA

Margherita di Savòia S	20,2	20,2	—	NE.	Ischitella	7,6	7,6	—	N.
Manfredonia S	29,5	25,5	4,0 ⁽¹⁾	E-SE. u. 2	Cagnano Varano	6,8	5,8	1,0	N. u. 8
Monte Sant'Angelo	27,0	0,5	26,5	SE. u. 5 ÷ 150	Sannicandro Gargànico	4,6	—	4,6	N. u. 8
Vieste S	36,0	9,5	26,5	E-NE. u. 13	Lésina	25,6	24,6	1,0	N. u. 5
Pèschici	14,7	3,6	11,1	NE. u. 4 ÷ 40	Serracapriola	9,3	9,3	—	N
Vico del Gargano	5,0	0,8	4,2	N. u. 40	Chiènti	7,4	7,4	—	N. E.
Rodi Gargànico S	9,4	6,6	2,8	N. u. 40	Totale	203,1	121,4	81,7	

(1) Escluso lo sviluppo delle banchine del porto. — (2) Escluso il « Mare Piccolo » e le banchine del porto.

Comuni litoranei peninsulari

COMUNI	Sviluppo del litorale			Caratteristiche della costa	COMUNI	Sviluppo del litorale			Caratteristiche della costa
	Totale Km.	Spiaggia Km.	Costa Km.			Totale Km.	Spiaggia Km.	Costa Km.	

ABRUZZI E MOLISE

PROVINCIA DI CAMPOBASSO

Campomarino . . .	11,5	11,5	—	N-NE.	Montenero di Bisaccia	5,8	5,8	—	NE.
Tèrmoli	13,5	12,3	1,2	N. u. 20	Totale . . .	37,8	36,6	1,2	
Petacciato	7,0	7,0	—	NE.					

PROVINCIA DI CHIETI

San Salvo	2,4	2,4	—	NE.	San Vito Chietino	3,8	2,3	1,5	NE. u. 12
Vasto	20,2	6,7	13,5	NE. u. 24	Ortona S	16,3	5,5	10,8	NE. u. 8
Casalbordino . . .	4,0	4,0	—	NE.	Francoavilla al Mare	7,3	7,3	—	NE.
Torino di Sangro .	6,6	6,6	—	NE.	Totale . . .	69,9	38,3	31,6	
Fossacèsa	4,3	3,5	0,8	NE. u. 12					
Rocca S. Giovanni	5,0	—	5,0	NE. u. 10					

PROVINCIA DI PESCARA

Pescara S	8,2	8,2	—	NE.	Città Sant'Angelo	1,3	1,3	—	NE.
Montesilvano . . .	4,3	4,3	—	NE.	Totale . . .	13,8	13,8	—	

PROVINCIA DI TÈRAMO

Silvi	6,6	6,6	—	NE.	Tortoreto	6,5	6,5	—	NE.
Pineto	4,6	4,6	—	NE.	Colonnella	6,3	6,3	—	E.
Atri	5,0	5,0	—	NE.	Totale . . .	45,4	45,4	—	
Roseto degli Abr.	11,0	11,0	—	NE.					
Giulianova	5,4	5,4	—	NE.					

MARCHE

PROVINCIA DI ASCOLI PICENO

Monteprandone . .	4,3	4,3	—	NE.	Altidona	2,5	2,5	—	NE.
San Benedetto del Tronto S	4,6	4,6	—	NE.	Fermo (Merid.) . . .	4,5	4,5	—	E.
Grottammare . . .	5,5	5,5	—	E.	Porto San Giòrgio .	4,5	4,5	—	E.
Cupra Marittima . .	5,0	5,0	—	E.	Fermo (Settent.) . .	4,1	4,1	—	E.
Massignanò	1,7	1,7	—	E.	Santelpidio a Mare	7,8	7,8	—	NE.
Campofilone	1,4	1,4	—	E.	Totale . . .	48,9	48,9	—	
Pedaso	3,0	3,0	—	E.					

PROVINCIA DI MACERATA

Porto Civitanova . .	7,2	7,2	—	NE.	Porto Recanati . . .	8,5	8,5	—	NE.
Potenza Picena . . .	6,6	6,6	—	NE.	Totale . . .	22,3	22,3	—	

PROVINCIA DI ANCONA

Numana	11,8	4,3	7,5	E-NE. u. 10 ÷ 125	Senigallia S	13,5	13,5	—	NE.
Ancona P	24,5	15,1	9,4 (1)	N-NE. u. 25 ÷ 200	Totale . . .	56,6	39,7	16,9	
Chiaravalle	2,3	2,3	—	NE.					
Montemarciano . . .	4,5	4,5	—	NE.					

(1) Escluso lo sviluppo delle banchine del porto.

Comuni litoranei peninsulari

COMUNI	Sviluppo del litorale			Caratteristiche della costa	COMUNI	Sviluppo del litorale			Caratteristiche della costa
	Totale Km.	Spiazzia Km.	Costa Km.			Totale Km.	Spiazzia Km.	Costa Km.	

PROVINCIA DI PÈSARO E URBINO

Mondolfo	4,3	4,3	—	NE.	Gabicce	3,1	—	3,1	N. u. 11 ÷ 50
Fano S	20,2	20,2	—	NE.	Totale	45,3	35,7	9,6	
Pèsaro S	17,7	11,2	6,5	NE. u. 35					

EMILIA

PROVINCIA DI FORLÌ

Cattolica S	2,7	2,7	—	N.	Savignano di Romagna	0,4	0,4	—	NE.
Misano in Villa Vittoria	3,0	3,0	—	NE.	Gatteo	0,8	0,8	—	NE.
Riccione	6,6	6,6	—	NE.	Cesenatico S	8,2	8,2	—	NE.
Rimini S	21,8	21,8	—	NE.	Totale	44,1	44,1	—	
San Mauro di Romagna	0,6	0,6	—	NE.					

PROVINCIA DI RAVENNA

Cervia	9,1	9,1	—	NE.	Ravenna	40,0	40,0	—	E.
					Totale	49,1	49,1	—	

PROVINCIA DI FERRARA

Comacchio	22,5	22,5	—	E.	Mésola	17,0	17,0	—	SE-SW.
Codigoro	2,9	2,9	—	E.	Totale	42,4	42,4	—	

VENETO

PROVINCIA DI ROVIGO

Porto Tolle S	62,5	62,5	—	E.	Loreo	13,0	13,0	—	E.
Taglio di Porto Viro	22,7	22,7	—	E.	Totale	98,2	98,2	—	

PROVINCIA DI VENEZIA

Chioggia S	9,0	9,0	—	E.	Càorle	19,3	19,3	—	SE.
Venezia P	40,0	40,0	—	E.	San Michele al Tagliamento	9,9	9,9	—	S.
Ièsole	16,0	16,0	—	SE.	Totale	96,9	96,9	—	
Grisolera	2,7	2,7	—	SE.					

PROVINCIA DI UDINE

Latisana	7,7	7,7	—	SE.	Marano Lagunare	8,4	8,4	—	SE.
					Totale	16,1	16,1	—	

VENEZIA GIULIA E ZARA

PROVINCIA DI TRIESTE

Grado S	29,2	20,2	—	S.	Trieste P	16,7	2,2	14,5(1)	SW. u. 2 ÷ 50
Staranzano	7,8	7,8	—	SE.	Muggia S	11,5	7,5	4,0	N. u. 2
Monfalcone S	5,5	5,5	—	S.	Totale	90,7	53,7	27,0	
Duino Aurisina	10,0	1,5	8,5	SW. u. 50 ÷ 100					

(1) Escluso lo sviluppo delle banchine del porto.

Comuni litoranei peninsulari

COMUNI	Sviluppo del litorale			Caratteristiche della costa	COMUNI	Sviluppo del litorale			Caratteristiche della costa
	Totale Km.	Spieggiata Km.	Costa Km.			Totale Km.	Spieggiata Km.	Costa Km.	

PROVINCIA DI POLA

Capodistria S . .	21,0	—	21,0	N-W. u. 10	Valle d'Istria .	6,3	—	6,3	W. u. 3
Isola d'Istria S	6,6	0,8	5,8	N. u. 30 ÷ 50	Dignano d'Istria (Settent.)	2,7	—	2,7	S. u. 3
Pirano S	24,9	5,3	19,6	N-W. u. 10 ÷ 50	Pola S	126,5	0,5	126,0 ⁽¹⁾	W-SW-E. u. 8
Umago S	22,0	—	22,0	W. u. 5	Dignano d'Istria (Merid.)	9,9	—	9,9	E. u. 8
Vertenèglio . . .	2,8	—	2,8	W. u. 4	Barbana d'Istria	19,8	2,3	17,5	E. u. 12
Cittanova d'Istria S	14,5	—	14,5	W-S. u. 5	Albona S	62,0	—	62,0	E-W. u. 15
Parenzo S	27,5	—	27,5	W. u. 8	Fianona S	12,0	—	12,0	SW-E. u. 20
Oreera S	28,2	—	28,2	W. u. 8	Totale	425,6	8,9	416,7	
Canfanaro	4,6	—	4,6	N. u. 10					
Rovigno d'Istria S	34,3	—	34,3	W. u. 8					

PROVINCIA DI FIUME

Moschiena	19,1	—	19,1	E. u. 20	Mattuglie	0,2	—	0,2	SW. u. 15
Laurana	6,2	—	6,2	E. u. 12	Fiume S.	5,7	—	5,7 ⁽¹⁾	SW. u. 10
Apriano	4,0	—	4,0	SE. u. 8	Totale	39,8	0,1	39,7	
Volosca Abbazia S	4,6	0,1	4,5	SE. u. 4					

PROVINCIA DI ZARA

Zara S	17,4	17,4	—	SW-u. 6
------------------	------	------	---	---------

RIELOGO PER COMPARTIMENTI DEL LITORALE PENINSULARE

LIGÜRIA				CALÀBRIE			
Prov. di IMPÈRIA .	63,1	31,7	31,4	Prov. di COSENZA (vers. Tirrenico)	117,1	88,8	28,3
» SAVONA	82,2	51,4	30,8	Prov. di COSENZA (vers. Jònico)	112,9	101,6	11,3
» GENOVA	104,8	27,3	77,5	Prov. di CATANZARO (vers. Tirrenico)	104,9	76,6	28,3
» LA SPÈZIA	80,5	12,6	67,9	Prov. di CATANZARO (vers. Jònico)	191,6	126,8	64,8
Totale	330,6	123,0	207,6	Prov. di RÈGGIO DI CALÀBRIA	211,0	173,4	37,6
Totale	330,6	123,0	207,6	Totale	737,5	567,2	170,3
TOSCANA				LUCANIA			
Prov. di MASSA E CARRARA	12,8	12,8	—	Prov. di POTENZA (vers. Tirrenico)	22,6	1,6	21,0
» LUCCA	21,0	21,0	—	Prov. di MATERA (vers. Jònico)	36,7	36,7	—
» PISA	27,0	27,0	—	Totale	59,3	38,3	21,0
» LIVORNO	118,0	70,9	47,1	PÜGLIE			
» GROSSETO	150,5	82,1	68,4	Prov. di TARANTO	108,8	62,8	46,0
Totale	339,3	213,8	115,5	» LECCE	243,1	66,4	176,7
Totale	339,3	213,8	115,5	» BRINDISI	101,6	14,0	87,6
LÀZIO				» BARI	127,1	13,2	113,9
Prov. di VITERBO .	37,0	36,0	1,0	» FÒGGIA	203,1	121,4	81,7
» ROMA	261,7	199,7	62,0	Totale	783,7	277,8	505,9
Totale	298,7	235,7	63,0				
CAMPANIA							
Prov. di NAPOLI . .	172,2	81,1	91,1				
» SALERNO	210,2	77,9	132,3				
Totale	382,4	159,0	223,4				

(1) Escluso lo sviluppo delle banchine del porto.

Riepilogo per compartimenti del litorale peninsulare.

COMUNI	Sviluppo del litorale			Caratteristiche della costa	COMUNI	Sviluppo del litorale			Caratteristiche della costa
	Totale Km.	Spiaggia Km.	Costa Km.			Totale Km.	Spiaggia Km.	Costa Km.	
ABRUZZI E MOLISE					EMILIA				
Prov. di CAMPOBASSO	37,8	36,6	1,2		Prov. di FORLÌ . .	44,1	44,1	—	
Prov. di CHIETI . .	69,9	38,3	31,6		» RAVENNA	49,1	49,1	—	
» PESCARA	13,8	13,8	—		» FERRARA	42,4	42,4	—	
» TERAMO	45,4	45,4	—		Totale . . .	135,6	135,6	—	
Totale . . .	166,9	134,1	32,8		VENEZIO				
MARCHE					Prov. di ROVIGO . .	98,2	98,2	—	
Prov. di ASCOLI PICENO	48,9	48,9	—		» VENEZIA . .	96,9	96,9	—	
Prov. di MACERATA	22,3	22,3	—		» UDINE . .	16,1	16,1	—	
» ANCONA . .	56,6	39,7	16,9		Totale . . .	211,2	211,2	—	
» PESARO URBINO	45,3	35,7	9,6		VENEZIA GIULIA E ZARA				
Totale . . .	178,1	146,6	26,5		Prov. di TRIESTE	80,7	53,7	27,0	
					» POLA . .	425,6	8,9	416,7	
					» FIUME . .	39,8	0,1	39,7	
					» ZARA . .	17,4	—	17,4	
					Totale . . .	563,5	62,7	500,8	

RIEPILOGO DEL LITORALE PENINSULARE DEL REGNO

COMPARTIMENTI				Totale	Spiaggia	Costa
Compartimento	della	LIGURIA		330,6	123,0	207,6
»	della	TOSCANA		329,3	213,8	115,5
»	del	LAZIO		298,7	235,7	63,0
»	della	CAMPANIA		382,4	159,0	223,4
»	della	LUCANIA (versante Tirreno)		22,6	1,6	21,0
»	delle	CALABRIE		737,5	567,2	170,3
»	della	LUCANIA (versante Jonico)		36,7	36,7	—
»	delle	PUGLIE		783,7	277,8	505,9
»	degli	ABRUZZI E MOLISE		166,9	134,1	32,8
»	delle	MARCHE		173,1	146,6	26,5
»	dell'	EMILIA		135,6	135,6	—
»	del	VENEZIO		211,2	211,2	—
»	della	VENEZIA GIULIA E ZARA		563,5	62,7	500,8
Sviluppo totale del litorale peninsulare Km.				4171,8	—	—
Sviluppo totale delle spiagge nel litorale peninsulare Km.				—	2305,0	—
Sviluppo totale delle coste nel litorale peninsulare Km.				—	—	1866,8

B. - COMUNI LITORANEI INSULARI

I. — Appartenenti ad isole maggiori ossia ad isole comprendenti più di un Comune

COMUNI	Sviluppo del litorale			Caratteristiche della costa	COMUNI	Sviluppo del litorale			Caratteristiche della costa
	Totale Km.	Spiegata Km.	Costa Km.			Totale Km.	Spiegata Km.	Costa Km.	

SICILIA

PROVINCIA DI TRAPANI

Alcamo	6,3	6,3	—	NE.	Mazara del Vallo S	22,3	11,1	11,2	SW. u. 5
Castellammare del Golfo S	16,1	1,6	14,5	NE. u. 20 ÷ 60	Castelvetroano . .	7,2	7,2	—	SW.
Monte San Giuliano	58,6	2,1	56,5	NW-NE. u. 10 ÷ 40	Campobello di Mazara	4,8	4,8	—	S.
Trapani P	10,6	10,0	0,6 (1)	NW-W. u. 3	Castelvetroano . .	11,9	10,1	1,8	S. u. 3
Paceco	4,2	2,8	1,4	NW. u. 4					
Trapani	7,0	7,0	—	NW.					
Marsala S	38,3	20,6	17,7(1)	W. u. 5	Totale	187,3	88,6	103,7	

PROVINCIA DI AGRIGENTO

Menfi	10,5	6,5	4,0	SW. u. 5	Porto Empèdocle S	5,5	—	5,5 (1)	S. u. 40
Sciacca	27,5	—	27,5	SW-S. u. 6	Agrigento	16,8	7,9	8,9	SW. u. 30
Ribera	11,0	2,4	8,6	SW. u. 5	Palma di Montechiaro	18,0	—	18,0	S-SW. u. 30
Cattolica Eraclea .	2,4	1,3	1,1	S. u. 6	Licata S	21,6	7,8	13,8(1)	S. u. 10
Montallegro . . .	2,0	0,8	1,2	SW. u. 5					
Siciliana	12,3	0,3	12,0	SW. u. 50 ÷ 70	Totale	136,2	27,0	109,2	
Realmonte	8,6	—	8,6	SW. u. 40					

PROVINCIA DI CALTANISSETTA

Butera	7,4	4,8	2,6	S. u. 19	Gela S	24,4	14,8	9,6	SW. u. 15 ÷ 75
					Totale	31,8	19,6	12,2	

PROVINCIA DI RAGUSA

Biscari	7,4	7,4	—	SW.	Módica	6,6	2,0	4,6	S. u. 8
Vittoria	8,8	5,1	3,7	SW. u. 20	Pozzallo S	8,6	5,6	3,0	S. u. 3
Ragusa	8,8	8,8	—	SW.	Spaccaforno	12,5	9,3	3,2	S. u. 5
S. Croce Camerina	8,5	5,0	3,5	S. u. 2					
Ragusa	7,0	1,0	6,0	S. u. 20	Totale	38,2	56,2	32,0	
Scicli	20,0	12,0	8,0	S. u. 10					

PROVINCIA DI SIRACUSA

Pachino	30,2	17,0	13,2	SW-SE-E. u. 5	Augusta	4,5	—	4,5	NE. u. 8
Noto	19,7	8,9	10,8	E. u. 12	Melilli	0,8	0,8	—	SE
Avola	11,5	5,5	6,0	E. u. 8	Augusta S	46,5	13,0	33,5(1)	NE. u. 7
Siracusa S	53,4	2,7	50,7	E-SE-S. u. 4 ÷ 20	Carlentini	1,6	1,6	—	E.
Melilli	13,2	9,5	3,7	NE-SE. u. 6					
Siracusa	1,6	0,8	0,8	NE. u. 10	Totale	186,8	60,8	126,0	
Melilli	3,8	1,0	2,8	E. u. 3					

PROVINCIA DI CATANIA

Catania P	22,1	16,1	6,0 (1)	E. u. 4	Fiumefreddo di Sicilia	2,9	2,9	—	SE.
Acì Castello	7,2	0,3	6,9	SE. u. 10	Calatabiano	3,3	3,3	—	SE.
Acireale	14,0	0,5	13,5	E. u. 8					
Riposto S	8,1	1,6	6,5	E. u. 6	Totale	61,9	29,0	32,9	
Mascali	4,3	4,3	—	SE.					

(1) Escluso lo sviluppo delle banchine del porto.

Comuni litoranei insulari

I. — Appartenenti ad isole maggiori ossia ad isole comprendenti più di un Comune

COMUNI	Sviluppo del litorale			Caratteristiche della costa	COMUNI	Sviluppo del litorale			Caratteristiche della costa
	Totale Km.	Spiazzia Km.	Costa Km.			Totale Km.	Spiazzia Km.	Costa Km.	

PROVINCIA DI MESSINA

Giardini	5,9	4,3	1,6	SE. u. 8	Castroreale	5,0	5,0	—	NW.
Taormina	3,0	1,5	6,5	SE. u. 85	Furnari	3,0	3,0	—	NW.
Letojanni Gallo- doro	4,4	4,4	—	SE.	Falcone	1,9	1,9	—	N.
Forza d'Agro	4,7	3,8	0,9	SE. u. 90	Oliveri	1,7	1,7	—	NE.
Santa Teresa di Riva	3,6	3,6	—	SE.	Patti	10,7	7,7	3,0	N-E. u. 50
Furci Siculo	1,2	1,2	—	SE.	Gioiosa Marea	9,5	9,2	0,3	NE-NW. u. 50
Roccalumera	4,5	4,5	—	SE.	Piraino	5,3	5,3	—	N.
Ali	4,4	4,4	—	SE.	Brolo	2,6	2,6	—	N.
Scaletta Zanglea	3,8	3,8	—	SE.	Naso	2,3	2,3	—	NW.
Messina P	59,0	58,0	1,0 (1)	SE-NE-NW. u. 2	Capo d'Oriando S	10,6	5,6	5,0	NE-NW. u. 10 ÷ 93
Villafranca Tirrena	2,5	2,5	—	NW.	Sant'Agata di Mi- litello	11,6	11,6	—	NE
Rometta	3,3	3,3	—	NW.	San Fratello	4,8	4,8	—	NE
Spadafora	3,8	3,8	—	NW.	Caronia	17,3	17,3	—	NW
Torregrotta	1,4	1,4	—	NW.	Santo Stefano di Camastra	5,0	5,0	—	N.
Monforte S. Giorgio	1,1	1,1	—	N.	Reitano	1,5	1,5	—	NW.
San Pier Niceto	1,5	1,5	—	NE.	Motta d'Affermo	5,3	5,3	—	N.
Pace del Mela	2,6	2,6	—	N	Tusa	8,4	3,5	4,9	N. u. 6
San Filippo del Mela	2,0	2,0	—	N					
Milazzo S	27,1	10,8	16,3(1)	N-W-E. u. 12 ÷ 60					
Barcellona Pozzo di Gotto	5,5	5,5	—	NW.	Totale	256,8	217,3	39,5	

PROVINCIA DI PALERMO

San Mauro Castel- verde	0,9	0,9	—	N.	Bagheria	7,7	1,3	6,4	N. f. 5 ÷ 60
Pollina	10,0	1,0	9,0	N. u. 18	Ficarazzi	3,1	1,0	2,1	N. u. 8
Cefalù	21,0	9,4	11,6	N-NE. u. 30 ÷ 50	Palermo P	31,3	1,8	29,5(1)	N-E-NW. u. 5 ÷ 20
Lascari	2,3	2,3	—	NW.	Isola delle Fem- mine	4,6	1,1	3,5	N-E-NW. u. 3 ÷ 9
Campofelice di Roc- cella	8,5	8,5	—	NW.	Capaci	1,5	1,5	—	NW
Termini Imerese S	14,3	14,3	—	N.	Carini	10,2	0,2	10,0	NE. u. 4
Trabia	7,8	1,5	6,3	NE. u. 6	Cinisi	12,0	0,5	11,5	NW. f. 6
Altavilla Milicia	7,7	4,8	2,9	NE. u. 3 ÷ 73	Terrasini Favarotta	13,0	0,2	12,8	W. u. 18 ÷ 30
Casteldaccia	2,0	2,0	—	NE.	Balestrate	10,9	7,3	3,6	N-W. u. 30
Santa Flàvia	8,3	—	8,3	E. f. 20	Totale	177,1	59,6	117,5	

SARDEGNA

PROVINCIA DI SASSARI

Tempio Pausania	9,1	2,1	7,0	N-E. f. 25	Castel Sardo	19,5	3,0	16,5	NW. f. 15 ÷ 27
Terranova Pausa- nia S	101,8	28,9	72,9	N-SE. f. 8 ÷ 100	Sorso	12,7	11,3	1,4	N. f. 15
Nùchis	7,5	2,8	4,7	E. f. 8	Sassari	0,8	0,8	—	N.
Arzachena*	67,7	5,2	62,5	E-N. f. 10 ÷ 30	Porto Torres S	15,1	2,1	13,0(1)	N. f. 2 ÷ 18
Tempio Pausania*	26,5	4,0	22,5	N. f. 10 ÷ 50	Sassari	82,0	9,0	73,0	SW-W. f. 20 ÷ 200
Santa Teresa Gal- luza	62,5	8,0	54,5	E-NW. f. 20 ÷ 50	Alghero	80,5	4,5	76,0	S-W-E. f. 3 ÷ 90
Tempio Pausania	25,1	1,5	23,6	NW. u. 20 ÷ 50	Villanova Monte- leone	11,4	—	—	SW. f. 20 ÷ 100
Aggius	36,0	10,5	25,5	NW. f. 5 ÷ 40	Totale	558,2	93,7	464,5	

PROVINCIA DI NUORO (Versante occidentale)

Bosa S	30,0	—	30,0	W. u. 14 ÷ 102	Cùglieri	15,6	1,1	14,5	W. u. 16 ÷ 68
Tresnuràghes.	12,2	—	12,2	W. f. 33 ÷ 70	Totale	57,8	1,1	56,7	

(1) Escluso lo sviluppo delle banchine del porto.

Comuni litoranei insulari

I. — Appartenenti ad isole maggiori ossia ad isole comprendenti più di un Comune

COMUNI	Sviluppo del litorale			Caratteristiche della costa	COMUNI	Sviluppo del litorale			Caratteristiche della costa
	Totale	Spiaggia	Costa			Totale	Spiaggia	Costa	
	Km.	Km.	Km.			Km.	Km.	Km.	

PROVINCIA DI CÀGLIARI

Narbolia	1,4	1,4	—	NW.	Giba	17,0	7,0	10,0	W. u. 15 ÷ 25
San Vero Milis	20,5	8,0	12,5	NW. u. 12	Teulada	66,5	4,2	62,3	WE. u. 15 ÷ 60
Riola	1,2	—	1,2	NW. u. 10	Domus de Maria	13,0	1,0	12,0	SE. f. 20 ÷ 40
Cabras	30,7	18,2	12,5	W. f. 3 ÷ 50	Pula	22,9	8,1	14,8	SE. f. 14 ÷ 26
Oristano	12,5	12,5	—	W.	Sarroch	14,1	3,3	10,8	E. u. 7 ÷ 30
Mussolinia di Sardegna	14,6	13,0	1,6	W. u. 4	Capoterra	4,7	4,7	—	E.
Arbus	63,9	3,0	60,9	WE. f. 18 ÷ 100	Càgliari P	20,0	13,2	6,8 (1)	SE-SW. u. 3 ÷ 80
Fluminimaggiore S	12,5	3,5	9,0	W. u. 18 ÷ 90	Quartu Sant'Èlena	25,8	11,8	14,0	SE-SW. u. 3 ÷ 6
Iglèsias	18,0	0,1	17,9	W. f. 70 ÷ 300	Sinnai	12,0	1,8	10,2	SW. f. 5 ÷ 30
Gonnesa	9,9	3,5	6,4	W. u. 20 ÷ 32	Villasimius S	26,9	6,9	20,0	SW-SE. u. 7 ÷ 30
Portoscuso *	16,9	8,9	8,0	SW-NW. u. 16 ÷ 64	Muravera	41,8	23,8	18,0	E. f. 19-56
Palmas Suèrgiu	30,7	3,3	27,4	W. u. 3	Villaputzu	17,5	8,7	8,8	E. u. 6 ÷ 120
Sant'Antioco	8,7	8,7	—	W.					
Palmas Suèrgiu	3,5	3,5	—	W.	Totale	527,2	182,1	345,1	

PROVINCIA DI NUORO (Versante orientale)

Arzana	8,5	—	8,5	E. u. 9 ÷ 34	Baunei	65,0	—	65,0	E. f. 50 ÷ 400
Lanusei	2,8	—	2,8	E. u. 25	Dorgali	14,0	—	14,0	SE. u. 29 ÷ 150
Loceri	1,6	1,6	—	E.	Oroseli	23,5	13,1	10,4	SE. u. 24 ÷ 100
Tertenia	13,0	4,0	9,0	E. u. 20 ÷ 150	Siniscola	21,3	9,8	11,5	SE-E. f. 10 ÷ 34
Gàiro Nuoro	9,2	3,2	6,0	E. f. 20 ÷ 150	Posada	52,8	21,5	31,3	E-S-NE. u. 3 ÷ 29
Basi Sardo	11,2	5,5	5,7	E. f. 7 ÷ 31	Totale	244,3	67,3	177,0	
Arbatax di Tortolì S	21,4	8,6	12,8	E. f. 12 ÷ 42					

Seguono in ordine di grandezza:

VENÈZIA GIÙLIA E ZARA

PROVINCIA DI POLA (Isola di Cherso)

Cherso S	151,5	—	151,5	E-W. f. 30 ÷ 100	Ossero	36,5	—	36,5	E-W. f. 30
					Totale	188,0	—	188,0	

TOSCANA

PROVINCIA DI LIVORNO (Isola d'Elba)

Portoferràto S	13,0	5,7	7,3	N. f. 10 ÷ 60	Porto Longone S	5,0	1,1	3,9	SE. f. 15
Marciana	11,1	2,5	8,6	N. f. 25 ÷ 30	Rio Marina S	22,1	3,6	18,5	E-W. f. 10 ÷ 30
Marciana Marina S	7,8	0,8	7,0	N-NE. f. 20	Rio nell'Elba	7,4	0,8	6,6	NW. f. 30 ÷ 50
Marciana	17,0	—	17,0	W f. 20					
Camponell'Elba S	20,1	2,1	18,0	S. f. 15 ÷ 35	Totale	146,2	22,3	123,9	
Capoliveri	42,7	5,7	37,0	NE-SW-E-W f. 30 ÷ 40					

CAMPANIA

PROVINCIA DI NÀPOLI (Isola d'Ischia)

Ischia S	11,0	1,9	9,1	E. u. 3 ÷ 12	Serrara Fontana	3,5	0,5	3,0	S. u. 50 ÷ 100
Casamicciola	3,5	0,3	3,2	N. u. 3 ÷ 14	Barano d'Ischia	7,2	1,2	6,0	S. u. 140 ÷ 240
Lacco Ameno	3,4	0,9	2,5	N. u. 7 ÷ 100	Totale	38,0	6,6	31,4	
Forio S	9,4	1,8	7,6	W-N. u. 18 ÷ 180					

(1) Escluso lo sviluppo delle banchine del porto.

Comuni litoranei insulari

I. — Appartenenti ad isole maggiori ossia ad isole comprendenti più di un Comune

COMUNI	Sviluppo del litorale			Caratteristiche della costa	COMUNI	Sviluppo del litorale			Caratteristiche della costa
	Totale Km.	Spiaggia Km.	Costa Km.			Totale Km.	Spiaggia Km.	Costa Km.	

SICILIA

PROVINCIA DI MESSINA (Isola Salina)

Santa Marina Salina	7,5	1,2	6,3	W-S. u. 2 ÷ 70	Leni	6,5	—	6,5	SW. u. 10 ÷ 50
Malfa	9,6	—	9,6	NW. u. 4 ÷ 50	Totale	23,6	1,2	22,4	

SARDEGNA

PROVINCIA DI CAGLIARI (Isola di Sant'Antioco)

Sant'Antioco S	44,7	9,3	35,4	W-SE. f. 30 ÷ 40	Calasetta S	23,5	2,5	21,0	NW. f. 9 ÷ 29
					Totale	68,2	11,8	56,4	

RIEPILOGO DEL LITORALE INSULARE DI ISOLE COMPREDENTI PIU' DI UN COMUNE.

SICILIA			
Prov. di TRAPANI	187,3	83,6	103,7
» AGRIGENTO	136,2	27,0	109,2
» CALTANISSETTA	31,8	19,6	12,2
» RAGUSA	88,2	56,2	32,0
» SIRACUSA	186,8	60,8	126,0
» CATANIA	61,9	29,0	32,9
» MESSINA	256,8	217,3	39,5
» PALERMO	177,1	59,6	117,5
Totale	1126,1	553,1	573,0
SARDEGNA			
Prov. di SASSARI	558,2	93,7	464,5
» NUORO (vers. occ.)	57,8	1,1	56,7

Prov. di NUORO (vers. orient.)	244,3	67,3	177,0
Prov. di CAGLIARI	527,2	182,1	345,1
Totale	1387,5	344,2	1043,3
VENEZIA GIULIA E ZARA			
Is. di Cherso	188,0	—	188,0
TOSCANA			
Is. d'Elba	146,2	22,3	123,9
CAMPANIA			
Is. d'Ischia	38,0	6,6	31,4
SICILIA (Eolie)			
Is. Salina	23,6	1,2	22,4
SARDEGNA			
Is. di Sant'Antioco	68,2	11,8	56,4

B. - COMUNI LITORANEI INSULARI

II. — *Appartenenti ad isole minori.*

COMUNI	Sviluppo del litorale			Caratteristiche della costa	COMUNI	Sviluppo del litorale			Caratteristiche della costa
	Totale Km.	Spieggiata Km.	Costa Km.			Totale Km.	Spieggiata Km.	Costa Km.	

a) *Comuni costituiti da una sola isola.*

TOSCANA

PROVINCIA DI LIVORNO

Capraia	24,5	0,3	24,2	E-W f. 100				
-------------------	------	-----	------	------------	--	--	--	--

CAMPANIA

PROVINCIA DI NAPOLI

Capri	12,0	0,5	11,5	N-SE-f. 40 ÷ 500				
-----------------	------	-----	------	------------------	--	--	--	--

SICILIA

PROVINCIA DI PALERMO

Ustica	15,5	—	15,5	SE. u. 15 ÷ 50				
------------------	------	---	------	----------------	--	--	--	--

PROVINCIA DI TRAPANI

Pantelleria S	51,5	—	51,5	N-ES-W.f.13 ÷ 150				
Totale	103,5	0,8	102,7					

b) *Comuni costituiti da più isole :*

TOSCANA

PROVINCIA DI GROSSETO

Giglio S	27,9	1,2	26,7	NE-SW-u.30 ÷ 100	Giannutri	11,6	—	11,6	NE-SW. u.10 ÷ 20
--------------------	------	-----	------	------------------	---------------------	------	---	------	------------------

CAMPANIA

PROVINCIA DI NAPOLI

Ponza S con	16,5	—	16,5	E-W. f. 40 ÷ 60	Santo Stefano	1,1	—	1,1	SE-NW. u. 50
Palmarola	4,6	—	4,6	E-W. u. 50 ÷ 150	Procida S con	16,9	1,2	15,7	EW. u. 400
Zannone	2,3	—	2,3	E-W. u. 100	Vivara	3,1	—	3,1	EW. u. 30
Ventotene con	4,1	—	4,1	SE-NW. u.30 ÷ 100					

PUGLIE

PROVINCIA DI FOGGIA (Isole Trèmiti)

San Nicola con	4,2	—	4,2	NE-SE. u. 70	La Capperdia	5,9	—	5,9	NE-SE. u. 52
San Domino	10,6	—	10,6	NE-SE. u. 30 ÷ 100	Cretaccio	1,4	—	1,4	NE-SE. u. 30
					Pianosa	2,0	—	2,0	NE. u. 8

VENÈZIA GIULIA E ZARA

PROVINCIA DI POLA

Lussingrande con	23,0	—	23,0	E-W. f. 25	Sânsego	12,0	—	12,0	E-W. f. 48
San Pietro dei Nèmbi	13,2	—	13,2	E-W. f. 30	Canidole	7,0	—	7,0	NE-SW u. 16
Oriole, Orudi e Palazzuoli	17,3	—	17,3	E-W. f. 25	Gagliole ed altre	7,5	—	7,5	NE-SW. u. 15
Lussinpiccolo S con	50,0	—	50,0	E-W. f. 30	Neresine S con	80,5	—	80,5	E-W. f. 30
Unie	36,0	—	36,0	E-W. f. 15 ÷ 30	Trestenico	2,7	—	2,7	E-W. u. 8

PROVINCIA DI ZARA

Lagosta con	44,0	—	44,0	N-S. u. 60 ÷ 120	Cazza	14,0	—	14,0	N-S. u. 40 ÷ 150
Pelaosa	4,3	—	4,3	N-S. u. 61	Cazziol Marchiara e Scogli Lagostini	41,0	—	41,0	N-S. u. 30

Comuni litoranei insulari
II. b. — Comuni costituiti da più isole

COMUNI	Sviluppo del litorale			Caratteristiche della costa	COMUNI	Sviluppo del litorale			Caratteristiche della costa
	Totale	Spiaggia	Costa			Totale	Spiaggia	Costa	
	Km.	Km.	Km.			Km.	Km.	Km.	

SICILIA

PROVINCIA DI MESSINA

Lipari S con . . .	34,2	4,0	30,2	E-W. f. 1 ÷ 150	Filicudi	15,2	—	15,2	NW-SE. f. 5 ÷ 160
Vulcano	29,1	1,5	27,6	NE-SW. f. 33 ÷ 144	Alicudi	8,6	—	8,6	E-W. f. 10 ÷ 100
Panaria	9,0	—	9,0	E-W. f. 4 ÷ 50	Isole minori.	4,6	—	4,6	E-W. f. 20 ÷ 16
Stròmboli	16,0	—	16,0	NW-SE f. 3 ÷ 150					

PROVINCIA DI TRÀPANI

Favignano S con	37,2	1,2	36,0	N-S f. 3 ÷ 20	Marettimo	23,5	—	23,5	E-WS. f. 40 ÷ 15
Lévanzo	15,3	—	15,3	E-W-S. f. 63 ÷ 120	Isole minori	4,7	—	4,7	E-WS. f. 15

PROVINCIA DI AGRIGENTO

Lampedusa	38,5	—	38,5	N-S. f. 4 ÷ 133	Isola dei Conigli	1,0	—	1,0	N-S. f. 15
e Linosa con	11,6	—	11,6	N-S. f. 6 ÷ 90					

SARDEGNA

PROVINCIA DI SÀSSARI

La Maddal. S con	43,0	0,4	42,6	NW-SE. f. 4 ÷ 48	Chiesa	1,1	—	1,1	S-NW. f. 5
Caprera	45,5	—	45,5	W-E-S. f. 2 ÷ 80	Abbatòggia	1,0	—	1,0	S-NW. f. 8
Spargi	13,0	—	13,0	W-E-S. f. 20 ÷ 30	Porro	1,5	—	1,5	E-W. f. 20
Spargiotto	1,7	—	1,7	E-W. f. 8 ÷ 15	Pècora	1,6	—	1,6	NE-SW. f. 15
Budelli	9,1	—	9,1	NE. f. 3 ÷ 60	San'o Stèfano	11,6	—	11,6	NE-SW. f. 20 ÷ 50
Ràzzoli	12,3	—	12,3	NE. f. 3 ÷ 40	Paura	0,7	—	0,7	N-S. f. 5
Santa Maria	10,2	—	10,2	NW-SE f. 9 ÷ 31	La Presa	4,0	—	4,0	N-S. f. 50
Corcelli	3,8	—	3,8	NW-SE. f. 14	Barrettini	2,1	—	2,1	E-W. f. 2 ÷ 30
Giardinelli	5,6	—	5,6	NW-SE. f. 11 ÷ 18					

PROVINCIA DI CÀGLIARI

Carloforte S con nell'isola di San Pietro	40,5	—	40,5	N-E-W f. 7 ÷ 129	Isola Piana	2,5	—	2,5	N-E-W. u. 15
					Totale	924,0	9,5	914,5	

RIEPILOGO DEL LITORALE INSULARE DI ISOLE COMPRENDENTI PIÙ DI UN COMUNE

	Totale	Spiaggia	Costa
Isola di SICILIA	1126,1	553,1	573,0
» di SARDEGNA	1387,5	344,2	1043,3
» di CHERSO (Venèzia Giùlia)	188,0	—	188,0
» d' ELBA (Toscana)	146,2	22,3	123,9
» d' ÌSCHIA (Campània)	38,0	6,6	31,4
» SALINA (Eòlie-Sicilia)	23,6	1,2	22,4
» SANT'ANTIOCO (Sardegna)	68,2	11,8	56,4
Totale	2977,6	939,2	2038,4

RIEPILOGO DEL LITORALE INSULARE DI ISOLE MINORI

a) Comuni costituiti da una sola isola	103,5	0,8	102,7
b) Comuni costituiti da più isole	924,0	9,5	914,5
Totale	1027,5	10,3	1017,2

COMUNI LITORANEI INSULARI

C. — *Isole minori, aggregate a comuni litoranei, peninsulari ad isole maggiori:*

COMUNI	Sviluppo del litorale			Caratteristiche della costa	COMUNI	Sviluppo del litorale			Caratteristiche della costa
	Totale Km.	Spiegria Km.	Costa Km.			Totale Km.	Spiegria Km.	Costa Km.	

a) *Appartenenti a Comuni peninsulari:*

LIGURIA

PROVINCIA DI SAVONA

Is. Gallinària . . . (Com. di Albenga)	1,4	—	1,4	E-W. u. 40 ÷ 80	Is. Bergoggi . . . (Com. di Bergoggi)	0,9	—	0,9	NE-W u. 15
---	-----	---	-----	-----------------	--	-----	---	-----	------------

PROVINCIA DE LA SPÈZIA

Is. Palmària . . .	7,8	—	7,8	NE-SW. f. 20 ÷ 100	Is. Tino e Tinetto (Com. di Portovenere)	1,9	—	1,9	NE-SW. f. 20 ÷ 60
--------------------	-----	---	-----	--------------------	---	-----	---	-----	-------------------

TOSCANA

PROVINCIA DI LIVORNO

Is. Gorgona . . . (Com. di Livorno)	7,1	—	7,1	E-W. f. 40 ÷ 150					
--	-----	---	-----	------------------	--	--	--	--	--

PROVINCIA DI GROSSETO

Is. Tròia e Porcellini (Com. di Castiglione della Pescaia)	0,6	—	0,6	SW. f. 38	Is. Formiche . . . (Com. di Grosseto)	1,0	—	1,0	NE-SW. u. 8
---	-----	---	-----	-----------	--	-----	---	-----	-------------

CAMPANIA

PROVINCIA DI NÀPOLI

Is. San Martino . . . (Com. di Monte di Procida)	0,7	—	0,7	SW. f. 25	Is. di Revigliano (Comune di Torre Annunziata)	0,5	—	0,5	SW. u. 16
Is. di Nisida . . . (Com. di Nàpoli)	3,3	—	3,3	SW-SE. u. 20 ÷ 70	Is. Li Galli . . . (Com. di Sorrento)	2,0	—	2,0	NW-SE. f. 54

PROVINCIA DI SALERNO

Is. di Licosa . . . (Com. di Castellabate)	0,7	—	0,7	W-S. u. 8	L'Isola (Com. di Camerota)	0,6	—	0,6	S-SW. u. 10
---	-----	---	-----	-----------	---	-----	---	-----	-------------

LUCANIA (versante tirreno)

PROVINCIA DI POTENZA

Is. Santo Janni . . . (Com. di Maratea)	1,3	—	1,3	SW. f. 15					
--	-----	---	-----	-----------	--	--	--	--	--

CALABRIE

PROVINCIA DI COSENZA (versante tirreno)

Is. di Dino (Com. di Pròia a Mare)	3,1	—	3,1	SW. f. 65	Is. Cirella (Com. di Diamante)	1,2	—	1,2	E-W. u. 39
---	-----	---	-----	-----------	---	-----	---	-----	------------

PÙGLIE

PROVINCIA DI TÀRANTO

Is. di San Pietro	6,7	—	6,7	N-S. u. 6	Is. di San Pàolo (Com. di Tàranto)	1,2	—	1,2	N-S. u. 10
-------------------	-----	---	-----	-----------	---------------------------------------	-----	---	-----	------------

Comuni litoranei insulari

COMUNI	Sviluppo del litorale			Caratteristiche della costa	COMUNI	Sviluppo del litorale			Caratteristiche della costa
	Totale Km.	Spiaggia Km.	Costa Km.			Totale Km.	Spiaggia Km.	Costa Km.	

PROVINCIA DI LECCE

Is. Cesàrea grande e minori (Com. di Nardò)	4,2	—	4,2	NE-SE. u. 2	Is. Sant'Andrea (Com. di Gallipoli)	2,9	—	2,9	NW-SE. u. 5
Is. della Malva	1,5	—	1,5	NE-SE. u. 1	Is. di Campo	0,7	—	0,7	NW-SE. u. 4

PROVINCIA DI BRINDISI

Is. Le Pedagne (Com. di Brindisi)	2,5	2,5	—	N.S.					
--------------------------------------	-----	-----	---	------	--	--	--	--	--

PROVINCIA DI FOGGIA

La Lanterna	0,5	—	0,5	E-NE. u. 14	Portonovo e Is. di Campi (Com. di Vieste)	1,0	—	1,0	E-NE. u. 6
-------------	-----	---	-----	-------------	--	-----	---	-----	------------

VENÈZIA GIÙLIA E ZARA

PROVINCIA DI POLA

Is. San Nicolò (Com. di Parenzo)	1,8	—	1,8	E-W. u. 5	Is. delle Colonne (Com. di Valle d'Istria)	0,6	—	0,6	E-W. u. 6
Is. San Giorgio e minori (Com. di Orsera)	8,0	—	8,0	E-W. u. 25	Is. Brioni	32,0	—	32,0	W-E. u. 8
Is. Sant'Andrea e minori (Com. di Rovigno d'Istria)	12,7	—	12,7	E-W. u. 12	Is. Vanga e Scogli San Gerolamo, Casada, Orsera e minori (Com. di Pola)	26,8	—	26,8	W-E. u. 8

b) Appartenenti a comuni di isole maggiori

SICILIA

PROVINCIA DI TRÀPANI

Is. Colombàia e Scoglio dell'Ara (Com. di Tràpani)	1,4	—	1,4	NW-W. u. 2	Is. Stagnone (Com. di Marsala)	24,3	9,5	14,8	E-W. u. 3
---	-----	---	-----	------------	-----------------------------------	------	-----	------	-----------

PROVINCIA DI SIRACUSA

Is. Capo Passero	3,6	—	3,6	E-SE-SW. u. 2 ÷ 21	Is. Vendicari (Com. di Noto)	0,9	—	0,9	E-W. u. 2
Is. delle Correnti (Com. di Pachino)	1,2	—	1,2	E-SE-SW. u. 2	Is. Ògnina	0,6	—	0,6	E-SE-S. u. 2

PROVINCIA DI CÀTANIA

I Ciclopi (Com. di Aci Castello)	1,1	—	1,1	SE-NW. u. 5					
-------------------------------------	-----	---	-----	-------------	--	--	--	--	--

PROVINCIA DI PALERMO

Is. delle Femmine (Com. di Isola delle Femmine)	1,8	—	1,8	NE-NW. u. 2 ÷ 35					
--	-----	---	-----	------------------	--	--	--	--	--

SARDEGNA

PROVINCIA DI SÀSSARI

Is. di Puddu (Com. di Tèmpio Pausània)	1,1	—	1,1	N-S. f. 14	Is. Tavolara	18,3	1,0	17,3	NE-SW. u. 12 ÷ 180
---	-----	---	-----	------------	--------------	------	-----	------	--------------------

Comuni litoranei insulari

COMUNI	Sviluppo del litorale			Caratteristiche della costa	COMUNI	Sviluppo del litorale			Caratteristiche della costa
	Totale Km.	Spiaggia Km.	Costa Km.			Totale Km.	Spiaggia Km.	Costa Km.	
Is. Mannu e min.	4,1	—	4,1	NE-SW. u. 20	Is. Marmorate . .	1,7	—	1,7	E-W. f. 5
Is. Molara . . .	9,0	—	9,0	NE-SW.u.20÷100	(Com. di Santa Teresa Gallura)				
Is. Piana e min.	4,1	—	4,1	N-S f. 8	Is. Rossa	1,5	—	1,5	NW. f. 27
(Comune di Terranova Pausania)					(Com. di Aggius)				
Is. Portisco . . .	0,8	—	0,8	N-S f. 8	Is. Asinara . . .	82,0	1,5	80,5	NW-SE.f.2÷200
(Com. di Nuchis)					Is. Scombro e minori	1,1	—	1,1	NW-SE. f. 3
Is. Soffi	3,7	—	3,7	NW-SE. f.4÷20	(Com. di Porto Torres)				
Le Camere . . .	2,6	—	2,6	NW-SE. f. 18	Is. Porri	0,9	3,1	0,9	E-W. u. 57
Is. Mortorio . .	6,1	—	6,1	NW-SE. f. 28	Is. Piana	7,8	—	4,7	E-W.f. 10
Is. delle Biscie .	4,3	—	4,3	N-S. f. 5	(Com. di Sàssari)				
Is. Cappuccini .	0,8	—	0,8	N-S- f. 23	Is. Foradada . .	1,4	—	1,4	S-W-E. f. 8
Is. di li Nibani .	3,5	—	3,5	N-S. f. 22	Is. Piana	1,6	—	1,6	S-W-E. f. 2
Is. Rocche . . .	0,8	—	0,8	N-S. f. 18	Is. Maddalena . .	1,1	—	1,1	S-W-E. f. 4
(Com. di Arzachena)					(Com. di Alghero)				
Is. Mònica . . .	0,9	—	0,9	E-W. f. 5					
PROVINCIA DI CÀGLIARI									
Is. Mal di Ventre	2,0	—	2,0	N-S u. 10	Is. Rossa, Tau-	2,5	—	2,5	W-E f. 30
(Com. di Càbras)					redda, Campioni				
Is. di Pan di Zùc-	0,7	—	0,7	W-E u. 132	(Com. di Teulada)				
chero					Is. Su Cardolinu	1,1	—	1,1	S-SE. f. 15
(Com. di Iglélias)					(Com. di Domus de Maria)				
Is. Mannu	0,9	—	0,9	SW-NE f. 11	Is. del Coltellazzo e San Macario	1,3	—	1,3	S-SE u. 30
(Com. di Portoscuso)					(Com. di Pula)				
Is. La Vacca, il Toro e minori	2,8	—	2,8	W-SE f. 28÷95	Is. Serpentara e minori	4,9	—	4,9	E-W u. 40
(Com. di Sant'Antonio)					Is. dei Cávoli e minori	3,5	—	3,5	E-W u. 19÷41
					(Com. di Villasilvius)				
PROVINCIA DI NUORO (versante orientale)									
Is. dell' Ogliastra	1,9	—	1,9	E-W. f. 47	Is. Rùia	1,1	—	1,1	SE-E. f. 7
(Com. di Arbatàx di Tortolà)					(Com. di Siniscola)				
					Is. Roratora . .	0,8	—	0,8	N-SE. u. 4
					(Com. di Posada)				
VENÈZIA GIÙLIA E ZARA									
PROVINCIA DI POLA									
Is. Levrera . . .	9,0	—	9,0	E-W. u. 15	Is. Cutin e Trestenico	1,0	—	1,0	E-W. u. 8
Is. Vissochi e Zagliava	0,8	—	0,8	E-W. u. 8	(Com. di Ossero)				
(Com. di Cherso)									
TOSCANA									
PROVINCIA DI LIVORNO									
Is. Montecristo .	2,0	—	2,0	E-W. f. 30÷100	Is. Gèmini . . .	1,1	—	1,1	NE-SW u. 25
Sc. d'Àfrica . .	0,3	—	0,3	E-W. u. 3	(Com. di Capoliveri)				
(Com. di Portoferraio)					Is. Palmioli . .	0,9	—	0,9	E-W u. 50
Is. Pianosa . . .	22,8	—	22,8	NW-SE.u.16÷20	Is. dei Topi . .	0,5	—	0,5	E-W u. 30
Is. Scola	0,5	—	0,5	NW-SE. u. 34	(Com. di Rio Marina)				
Is. La Scarpa . .	0,4	—	0,4	NW-SE. u. 10	Is. Cèrboli . . .	1,4	—	1,4	N-S u. 50
(Com. di Campo nell'Elba)					(Com. di Rio nell'Elba)				
Sviluppo complessivo del litorale delle isole minori Km.						395,5	17,6	377,9	

RIEPILOGO DELLO SVILUPPO LITORANEO PER COMPARTIMENTI

	SVILUPPO DEL LITORALE					
	Totale Km.	Spiaggia Km.	Costa Km.	Totale Km.	Spiaggia Km.	Costa Km.
Compartimento della LIGURIA						
Provincia di IMPERIA:						
litorale peninsulare	63,1	31,7	31,4	63,1	31,7	31,4
Provincia di SAVONA:						
litorale peninsulare	82,2	51,4	30,8			
litorale isole minori aggregate	2,3	—	2,3	84,5	51,4	33,1
Provincia di GENOVA:						
litorale peninsulare	104,8	27,3	77,9	104,8	27,3	77,5
Provincia de LA SPEZIA:						
litorale peninsulare	80,5	12,6	67,9			
litorale isole minori aggregate	9,7	—	9,7	90,2	12,6	77,6
				342,6	123,0	219,6
Compartimento della TOSCANA						
Provincia di MASSA E CARRARA:						
litorale peninsulare	12,8	12,8	—	12,8	12,8	—
Provincia di LUCCA:						
litorale peninsulare	21,0	21,0	—	21,0	21,0	—
Provincia di PISA:						
litorale peninsulare	27,0	27,0	—	28,0	28,0	—
Provincia di LIVORNO:						
litorale peninsulare	118,0	70,9	47,1			
litorale isole maggiori (Elba)	146,2	22,3	123,9			
litorale isole minori (Comune)	24,5	0,3	24,2			
litorale isole minori aggregate	37,0	—	37,0	325,7	93,5	232,2
Provincia di GROSSETO:						
litorale peninsulare	150,5	82,1	68,4			
litorale isole minori (Comune)	39,5	1,2	38,3			
litorale isole minori aggregate	1,6	—	1,6	191,6	83,3	108,3
				578,1	237,6	340,5
Compartimento del LAZIO						
Provincia di VITERBO:						
litorale peninsulare	37,0	36,0	1,0	37,0	36,0	1,0
Provincia di ROMA:						
litorale peninsulare	261,7	199,7	62,0	261,7	199,7	62,0
				298,7	235,7	63,0
Compartimento della CAMPANIA						
Provincia di NAPOLI:						
litorale peninsulare	172,2	81,1	91,1			
litorale isole maggiori (Ischia)	38,0	6,6	31,4			
litorale isole minori (Comune)	12,0	0,5	11,5			
litorale isole minori (Comune di più isole)	48,6	1,2	47,4			
litorale isole minori aggregate	6,5	—	6,5	277,3	89,4	187,9
Provincia di SALERNO:						
litorale peninsulare	210,2	77,9	132,3			
litorale isole minori aggregate	1,3	—	1,3	211,5	77,9	133,6
				488,8	167,3	321,5

Segue: Riepilogo dello sviluppo litoraneo per Compartimenti.

	SVILUPPO DEL LITORALE					
	Totale Km.	Spiaggia Km.	Costa Km.	Totale Km.	Spiaggia Km.	Costa Km.
Compartimento delle CALABRIE						
Provincia di COSENZA:						
litorale peninsulare occidentale	117,1	88,8	28,3			
litorale peninsulare orientale	112,9	101,6	11,3			
litorale isole minori aggregate	4,3	—	4,3	234,3	190,4	43,9
Provincia di CATANZARO:						
litorale peninsulare occidentale	104,9	76,6	28,3			
litorale peninsulare orientale	191,6	126,8	64,8	296,5	203,4	93,1
Provincia di REGGIO DI CALABRIA:						
litorale peninsulare	211,0	173,4	37,6	211,0	173,4	37,6
				741,8	567,2	174,6
Compartimento della LUCANIA						
Provincia di POTENZA:						
litorale peninsulare	22,6	1,6	21,0			
litorale isole minori aggregate	1,3	—	1,3	23,9	1,6	22,3
Provincia di MATERA:						
litorale peninsulare	36,7	36,7		36,7	36,7	—
				60,6	38,3	22,3
Compartimento delle PUGLIE						
Provincia di TARANTO:						
litorale peninsulare	108,8	62,8	46,0			
litorale isole minori aggregate	7,9	—	7,9	116,7	62,8	53,9
Provincia di LECCE:						
litorale peninsulare	243,1	66,4	176,7			
litorale isole minori aggregate	9,3	—	9,3	252,4	66,4	136,0
Provincia di BRINDISI:						
litorale peninsulare	101,6	14,0	87,6			
litorale isole minori aggregate	2,5	2,5	—	104,1	16,5	87,6
Provincia di BARI:						
litorale peninsulare	127,1	13,2	113,9	127,1	13,2	113,9
Provincia di FOGGIA:						
litorale peninsulare	203,1	121,4	81,7			
litorale insulare (Comune di più isole)	24,1	—	24,1			
litorale isole minori aggregate	1,5	—	1,5	228,7	121,4	107,3
				829,0	230,3	548,7
Compartimento degli ABRUZZI E MOLISE						
Provincia di CAMPOBASSO:						
litorale peninsulare	37,8	36,6	1,2	37,8	36,6	1,2
Provincia di CHIETI:						
litorale peninsulare	69,9	38,3	31,6	69,9	38,3	31,6
Provincia di PESCARA:						
litorale peninsulare	13,8	13,8	—	13,8	13,8	—
Provincia di TERAMO:						
litorale peninsulare	45,4	45,4	—	45,4	45,4	—
				166,9	134,1	32,8

Segue: Riepilogo dello sviluppo litoraneo per Compartimenti.

	SVILUPPO DEL LITORALE					
	Totale Km.	Spiaggia Km.	Costa Km.	Totale Km.	Spiaggia Km.	Costa Km.
Compartimento delle MARCHE						
Provincia di ASCOLI PICENO:						
litorale peninsulare	48,9	48,9	—	48,9	48,9	—
Provincia di MACERATA:						
litorale peninsulare	22,3	22,3	—	22,3	22,3	—
Provincia di ANCONA:						
litorale peninsulare	56,6	39,7	16,9	56,6	39,7	16,9
Provincia di PÈSARO e URBINO:						
litorale peninsulare	45,3	35,7	9,5	45,3	35,7	9,6
				173,1	146,6	28,5
Compartimento dell'EMILIA						
Provincia di FORLÌ:						
litorale peninsulare	44,1	44,1	—	44,1	44,1	—
Provincia di RAVENNA:						
litorale peninsulare	49,1	49,1	—	49,1	49,1	—
Provincia di FERRARA:						
litorale peninsulare	42,4	42,4	—	42,4	42,4	—
				135,6	135,6	—
Compartimento del VENETO						
Provincia di ROVIGO:						
litorale peninsulare	98,2	98,2	—	98,2	98,2	—
Provincia di VENEZIA:						
litorale peninsulare	96,9	96,9	—	96,9	96,9	—
Provincia di UDINE:						
litorale peninsulare	16,1	16,1	—	16,1	16,1	—
				211,2	211,2	—
Compartimento della VENEZIA GIULIA E ZARA						
Provincia di TRIESTE:						
litorale peninsulare	80,7	53,7	27,0	80,7	53,7	27,0
Provincia di POLA:						
litorale peninsulare	425,6	8,9	416,7			
isole maggiori (Cherso)	188,0	—	188,0			
isole minori (Comune di più isole)	249,2	—	249,2			
isole minori aggregate	92,7	—	92,7	955,5	8,9	946,6
Provincia di FIUME:						
litorale peninsulare	39,8	0,1	39,7	39,8	0,1	39,7
Provincia di ZARA:						
litorale di terraferma	17,4	—	17,4			
isole minori (Comune di più isole)	103,3	—	103,3	120,7	—	120,7
				1196,7	62,7	1134,0
Compartimento della SICILIA						
Provincia di TRÀPANI:						
litorale insulare dell'isola maggiore	187,3	83,6	103,7			
litorale insulare (Isola Comune)	51,5	—	51,5			
litorale insulare (Comune di più isole)	80,7	1,2	79,5			
litorale isole aggregate	25,7	9,5	16,2	345,2	94,3	250,9

Segue : Riepilogo dello sviluppo litoraneo per Compartimenti.

			SVILUPPO DEL LITORALE					
			Totale Km.	Spiaggia Km.	Costa Km.	Totale Km.	Spiaggia Km.	Costa Km.
Provincia di AGRIGENTO:								
	litorale insulare isola maggiore		136,2	27,0	109,2			
	litorale insulare (Comune di più isole)		51,1	—	51,1	187,3	27,0	160,3
Provincia di CALTANISSETTA:								
	litorale insulare isola maggiore		31,8	19,6	12,2	31,8	19,6	12,2
Provincia di RAGUSA:								
	litorale insulare isola maggiore		88,2	56,2	32,0	88,2	56,2	32,0
Provincia di SIRACUSA:								
	litorale insulare isola maggiore		186,8	60,8	126,0			
	litorale insulare isole aggregate		6,3	—	6,3	193,1	60,8	132,3
Provincia di CATANIA:								
	litorale insulare isola maggiore		61,9	29,0	32,9			
	litorale insulare isole aggregate		1,1	—	1,1	63,0	29,0	34,0
Provincia di MESSINA:								
	litorale insulare isola maggiore		256,8	217,3	39,5			
	litorale insulare (isola con più Comuni)		23,6	1,2	22,4			
	litorale insulare (Comune di più isole)		116,7	5,5	111,2	397,1	224,0	173,1
Provincia di PALERMO:								
	litorale insulare isola maggiore		177,1	59,6	117,5			
	litorale insulare (isola Comune)		15,5	—	15,5			
	litorale insulare isole aggregate		1,8	—	1,8	194,4	59,6	134,8
Compartimento della SARDEGNA						1500,1	570,5	923,6
Provincia di SASSARI:								
	litorale insulare isola maggiore		558,2	93,7	464,5			
	litorale insulare (Comune di più isole)		167,8	0,4	167,4			
	litorale insulare isole aggregate		159,2	5,6	153,6	885,2	99,7	785,5
Provincia di NUORO:								
	litorale insulare occidentale isola maggiore		57,8	1,1	56,7			
	litorale insulare orientale isola maggiore		244,3	67,3	177,0			
	litorale insulare isole aggregate		3,8	—	3,8	305,9	68,4	237,5
Provincia di CAGLIARI:								
	litorale insulare isola maggiore		527,2	182,1	345,1			
	litorale insulare (isola con più Comuni)		68,2	11,8	56,4			
	litorale insulare (Comune di più isole)		43,0	—	43,0			
	litorale insulare isole aggregate		19,7	—	19,7	658,1	193,9	464,2
						1849,2	362,0	1487,2
Compartimento della	LIGURIA		342,6	123,0	219,6			
" della	TOSCANA		578,1	237,6	340,5			
" del	LAZIO		298,7	235,7	63,0			
" della	CAMPANIA		488,8	167,3	321,5			
" della	LUCANIA		60,6	38,3	22,3			
" delle	CALABRIE		741,8	567,2	174,6			
" delle	PUGLIE		829,0	280,3	548,7			
" degli	ABRUZZI E MOLISE		166,9	134,1	32,8			
" delle	MARCHE		173,1	146,6	26,5			
" dell'	EMILIA		135,6	135,6	—			
" del	VENETO		211,2	211,2	—			
" della	VENEZIA GIULIA E ZARA		1196,7	62,7	1134,0			
" della	SICILIA		1500,1	570,5	929,6			
" della	SARDEGNA		1849,2	362,0	1487,2			
Sviluppo totale del litorale del Regno d'Italia . . Km.			8572,4	—	—			
Sviluppo totale delle spiagge italiane Km.			—	3272,1	—			
Sviluppo totale delle coste italiane Km.			—	—	5300,3			

RIEPILOGO GENERALE DELLO SVILUPPO LITORANEO

	SVILUPPO DEL LITORALE		
	Totale Km.	Spiaggia Km.	Costa Km.
Sviluppo del litorale peninsulare o di terraferma — Tab. <i>A</i>	4171,8	2305,0	1866,8
Sviluppo del litorale delle isole maggiori (più Comuni in un'isola: Sicilia, Sardegna, Cherso, Elba, Ischia, Salina di Lipari, Sant'Antioco) Tab. <i>B-I</i>	2977,6	939,2	2038,4
Sviluppo del litorale delle isole minori (Isola Comune o più isole in un Comune) Tab. <i>B-II</i> lett. <i>a) b)</i>	1027,5	10,3	1017,2
Sviluppo del litorale delle isole aggregate ai Comuni litoranei (Tab. <i>C</i> lett. <i>a) b)</i>	395,5	17,6	377,9
Sviluppo totale del litorale del Regno d'Italia Km.	8572,4	—	—
Sviluppo totale delle spiagge italiane Km.	—	3272,1	—
Sviluppo totale delle coste italiane Km.	—	—	5300,3

APPENDICE

VARIAZIONI DELLE SUPERFICI DEI COMUNI DAL 21 APRILE 1931-IX
AL 21 APRILE 1934-XII (1)

(Le cifre tra parentesi indicano le superfici territoriali, agrarie e forestali precedenti al provvedimento).

COMUNI	SUPERFICIE	SUPERF. AGR.	VARIAZIONI DISPOSTE
	TERRITORIALE AL 21-IV-1934 ha.	E FORESTALE AL 21-IV-1934 ha.	
Prov. di ALESSÀNDRIA			
Antignano	1.086 (1.082)	982	R. D. 9 Aprile 1931 N. 489 — Rettifica di confine con il Comune di Isola d'Asti.
Isola d'Asti	1.361* (1.365)	1.257	R. D. 9 Aprile 1931 N. 489 — Rettifica di confine con il Comune di Antignano. R. D. 8 Marzo 1934 N. 464 — Trasferita la Sede comunale dalla fraz. Villa alla fraz. Piano. Lat. 44°50' Long. — 4°17' Alt. 135†.
Prov. di ANCONA			
Numana	2.730 (2.728)	2.559	Verifica periodica catastale.
Totale Provincia	193.788 (193.786)	183.577	Per la variazione nel Comune di Numana.
Prov. di ASCOLI PICENO			
Comunanza	5.362*	5.122	R. D. 25 Gennaio 1932 N. 208 — Cambiata la denominazione in Comunanza del Littòrio.
Comunanza del Littòrio	5.362*	5.122	R. D. 25 Gennaio 1932 N. 208 — Nuova denominazione del Comune di Comunanza.
Prov. di BARI			
Bari	10.848 (10.354)	10.199 (9.726)	L. 11 Gennaio 1934 N. 17 — Aggregate zone di territorio staccate dai Comuni di Noicàttaro e di Triggiano.
Noicàttaro	4.011 (4.389)	3.904 (4.268)	L. 11 Gennaio 1934 N. 17 — Staccata una zona di territorio ed aggregata al Comune di Bari.
Triggiano	2.000 (2.116)	1.986 (2.045)	L. 11 Gennaio 1934 N. 17 — Staccata una zona di territorio ed aggregata al Comune di Bari.
Prov. di BELLUNO			
Livinalongo	9.994	9.023*	R. D. 13 Marzo 1933 N. 256 — Cambiata la denominazione in Livinalongo del Col di Lana.
Livinalongo del Col di Lana	9.994	9.023*	R. D. 13 Marzo 1933 N. 256 — Nuova denominazione del Comune di Livinalongo.
Prov. di BENEVENTO			
Solopaca	2.864* (4.089)	2.658* (3.795)	L. 29 Gennaio 1934 N. 177 — Staccata la fraz. Teles e costituita in Comune autonomo.
Teles	1.225*	1.137*	L. 29 Gennaio 1934 N. 177 — Nuovo Comune costituito con la fraz. Teles staccata dal Comune di Solopaca. Capoluogo: Teles. Lat. 41°13' Long. +2° 4' Alt. 50†.
Prov. di BÈRGAMO			
Ponterànica	837	794	R. D. L. 22 Settembre 1932 N. 1334 — Trasferita la Sede comunale alla fraz. Centro. Lat. 45°44' Long. — 2°48' Alt. 310*.
Prov. di BOLOGNA			
Bagni della Porretta	3.393	3.216	R. D. 7 Agosto 1931 N. 1115 — Cambiata la denominazione in Porretta Terme.
Loiano	5.241* (6.681)	5.018* (6.396)	L. 9 Aprile 1931 N. 427 e R. D. 17 Maggio 1933 N. 950 — Staccata la fraz. San Benedetto del Querceto ed aggregata al Comune di Monterenzio.
Monterenzio	10.534* (9.094)	10.062* (8.684)	L. 9 Aprile 1931 N. 427 e R. D. 17 Maggio 1933 N. 950 — Aggregata la fraz. San Benedetto del Querceto, staccata dal Comune di Loiano.
Porretta Terme ..	3.393	3.216	R. D. 7 Agosto 1931 N. 1115 — Nuova denominazione del Comune di Bagni della Porretta.
Prov. di BOLZANO			
Avelengo	(2.737)	(2.688)	R. D. 23 Aprile 1931 N. 550 — [Soppresso e aggregato al Comune di Merano.
Cèves	(2.563)	(2.529)	R. D. 15 Ottobre 1931 N. 1383 — Soppresso e aggregato al Comune di Vipiteno.
Chiusa	7.613 (7.456)	7.387 (7.233)	R. D. 13 Novembre 1931 N. 1815 — Delimitazione del confine con il Comune di Villandro.

(1) Per ordine alfabetico di Provincia.

Variazioni delle superfici dei Comuni dal 21 aprile 1931-IX al 21 aprile 1934-XII.

COMUNI	SUPERFICIE TERRITORIALE AL 21-IV-1931 ha.	SUPERF. AGR. E FORESTALE AL 21-IV-1934 ha.	VARIAZIONI DISPOSTE
Segue Prov. di BOLZANO			
Merano	5.360 (2.623)	5.040 (2.352)	R. D. 23 Aprile 1931 N. 550 — Aggregato il soppresso Comune di Avelengo.
Prati	(3.029)	(2.938)	R. D. 15 Ottobre 1931 N. 1384 — Soppresso e passato a far parte del nuovo Comune di Val di Vizze.
Tunes	(517)	(477)	R. D. 15 Ottobre 1931 N. 1383 — Soppresso ed aggregato al Comune di Vipiteno.
Val di Vizze	14.200	9.596	R. D. 15 Ottobre 1931 N. 1384 — Nuovo Comune costituito con i soppressi Comuni di Prati e Vizze. Capoluogo: Prati Lat. 46°54' Long. — 0°59' Alt. 948.
Villandro	4.385 (4.542)	4.303 (4.457)	R. D. 13 Novembre 1931 N. 1815 — Delimitazione del confine con il Comune di Chiusa.
Vipiteno	3.318 (237)	3.214 (208)	R. D. 15 Ottobre 1931 N. 1383 — Aggregati i soppressi Comuni Cèves e Tunes.
Vizze	(11.170)	(6.658)	R. D. 15 Ottobre 1931 N. 1384 — Soppresso e passato a far parte del nuovo Comune di Val di Vizze.
Totale Provincia	708.533 (708.551)	615.150	Per le variazioni sopradette.
Prov. di BRÈSCIA			
Valvestino	5.030	4.839	R. D. L. 15 Marzo 1934 N. 586 — Staccato dalla prov. di Trento ed aggregato a quella di Brèscia.
Totale Provincia	474.912 (469.882)	403.164 (397.325)	Per l'aggregazione del Comune di Valvestino.
Prov. di CÀGLIARI			
Cagliari	14.223 (14.188)	9.394	Verifica periodica catastale.
Calasetta	3.099 (3.098)	2.947	Verifica periodica catastale.
Mogorella Ruinas	6.669	6.490	R. D. 8 Maggio 1933 N. 560 — Trasferita la Sede comunale dalla fraz. Mogorella alla fraz. Ruinas Lat. 39°54' Long. — 3°33' Alt. 359†.
Riola	7.021	6.203	R. D. 13 Luglio 1933 N. 1046 — Cambiata la denominazione in Riola Sardo.
Riola Sardo	7.021	6.203	R. D. 13 Luglio 1933 N. 1046 — Nuova denominazione del Comune di Riola.
Sant'Antioco	8.745 (8.742)	7.856	Verifica periodica catastale.
Totale Provincia	929.803 (929.764)	888.248	Per le variazioni sopradette.
Prov. di CALTANISSETTA			
Littòria Nissena ..	2.456	2.334	R. D. 4 Agosto 1933 N. 1177 — Nuova denominazione del Comune di Milocca.
Littòria Nissena ..	2.456	2.334	R. D. 4 Dicembre 1933 N. 1794 — Cambiata la denominazione in Milena.
Milena	2.456	2.334	R. D. 4 Dicembre 1933 N. 1794 — Nuova denominazione del Comune di Littòria Nissena.
Milocca	2.456	2.334	R. D. 4 Agosto 1933 N. 1177 — Cambiata la denominazione in Littòria Nissena.
Prov. di CAMPOBASSO			
Agnone	10.400* (12.246*)	9.917* (11.677)	L. 29 Gennaio 1934 N. 160 — Staccato il Comune di Belmonte del Sannio, ricostituito in Comune autonomo.
Belmonte del Sannio	1.846*	1.760*	L. 29 Gennaio 1934 N. 160 — Nuovo Comune staccato dal Comune di Agnone. Capoluogo: Lat. 41°49' Long. +1°58' Alt. 864†.
Castel San Vincenzo	2.189* (5.465*)	2.042* (5.099*)	L. 29 Gennaio 1934 N. 160 — Staccato il Comune di Pizzone ricostituito in Comune autonomo.
Colli a Volturmo	4.413* (6.738*)	4.151* (6.337)	L. 29 Gennaio 1934 N. 160 — Staccato il Comune di Rocchetta a Volturmo, ricostituito in Comune autonomo.
Isèrnia	13.644* (17.851*)	12.983* (16.985)	L. 15 Gennaio 1934 N. 115 — Staccati i Comuni di Longano e Sant'Agapito ricostituiti in Comuni autonomi.
Limosano	2.938* (4629*)	2.753* (4.337)	L. 13 Marzo 1933 N. 259 — Staccato il Comune di Sant'Angelo Limosano ricostituito in Comune autonomo.
Longano	2.689*	2.558*	L. 15 Gennaio 1934 N. 113 — Nuovo Comune staccato dal Comune di Isèrnia. Capoluogo: Lat. 41°31' Long. +1°48' Alt. 700 †.
Pizzone	3.276*	3.067*	L. 29 Gennaio 1934 N. 160 — Nuovo Comune staccato dal Comune di Castel San Vincenzo. Capoluogo: Lat. 41° 40' Long. +1°35' Alt. 730†.
Rocchetta a Volturmo	2.325*	2.186*	L. 29 Gennaio 1934 N. 160 — Nuovo Comune staccato dal Comune di Colli a Volturmo. Capoluogo: Lat. 41 38' Long. +1°37' Alt. 722†.
Sant'Agapito	1.518*	1.444*	L. 15 Gennaio 1934 N. 113 — Nuovo Comune staccato dal Comune di Isèrnia. Capoluogo: Lat. 41°33 Long. + 1°46' Alt. 540 †
Sant'Angelo Limosano	1.691*	1.584*	L. 13 Marzo 1933 N. 259 — Nuovo Comune staccato dal Comune di Limosano. Capoluogo: Lat. 41°41' Long. +2°9' Alt. 899 †.

Variazioni delle superfici dei Comuni dal 21 aprile 1931-IX al 21 aprile 1934-XII

COMUNI	SUPERFICIE TERRITORIALE AL 21-IV-1934 ha.	SUPERF. AGR. E FORESTALE AL 21-IV-1934 ha.	VARIAZIONI DISPOSTE
Prov. di CATANIA			
Aci Castello.....	865 (855)	771	Verifica periodica catastale.
Acireale	4.166* (4.978)	3.811* (4.554)	R. D. L. 19 Febbraio 1934 N. 412 — Staccata la fraz. Santa Venerina e le borgate Linera e Cosentina, passate a far parte del nuovo Comune di Santa Venerina.
Castel di Iudica...	17.870*	17.494*	L. 29 Gennaio 1934 N. 159 — Nuovo Comune costituito con le fraz. Giardinelli, Giumarra e Carrubo, staccate dal Comune di Ramacca. Capoluogo: Giardinelli. Lat. 37°30' Long. +2°12' Alt. 440*.
Castiglione di Sicilia	12.035 (12.033)	9.713	Verifica periodica catastale.
Giarre	3.039* (3.806)	2.795* (3.501)	R. D. L. 19 Febbraio 1934 N. 412 — Staccata la fraz. Dogala del Re e la borgata Monacelle, passate a far parte del nuovo Comune di Santa Venerina.
Linguaglossa	5.838 (5.839)	4.727	Verifica periodica catastale.
Piedimonte Etneo.	2.646 (2.648)	2.015	Verifica periodica catastale.
Ramacca	22.890* (40.769)	22.415* (39.909)	L. 29 Gennaio 1934 N. 159 — Staccate le fraz. Giardinelli, Giumarra e Carrubo, passate a costituire il nuovo Comune di Castel di Iudica.
Randazzo.....	20.481 (20.480)	16.509	Verifica periodica catastale.
Riposto	1.288 (1.287)	1.148	Verifica periodica catastale.
Santa Venerina...	1.831*	1.606*	R. D. L. 19 Febbraio 1934 N. 412 — Nuovo Comune costituito con le fraz. Santa Venerina e le borgate, Linera e Cosentina staccate dal Comune di Acireale; con la fraz. Dogala del Re e la borgata Monacelle staccate dal Comune di Giarre e con la fraz. Bongiaro staccata dal Comune di Zafferana Etnea. Capoluogo: Santa Venerina. Lat. 37°41' Long. +2°41', Alt. 340*.
Zafferana Etnea..	7.199* (7.451)	3.571* (3.728)	R. D. L. 19 Febbraio 1934 N. 412 — Staccata la fraz. Bongiaro e passata a far parte del nuovo Comune di Santa Venerina. Per le variazioni sopradette.
Totale Provincia	356.748 (356.737)	317.275	
Prov. di CHIETI			
Colledimezzo	1.502* (3.048*)	1.449* (2.941)	L. 13 Aprile 1933 N. 355 — Staccato il Comune di Monteferrante ricostituito in Comune autonomo.
Monteferrante ...	1.546*	1.492*	L. 13 Aprile 1933 N. 355 — Nuovo Comune staccato dal Comune di Colledimezzo. Capoluogo: Lat. 41°57' Long. +1°56' Alt. 337'
Prov. di COMO			
Campione.....	260	81	R. D. 18 Dicembre 1933 N. 1959 — Cambiata la denominazione in Campione d'Italia.
Campione d'Italia.	260	81	R. D. 18 Dicembre 1933 N. 1959 — Nuova denominazione del Comune di Campione.
Dongo	752* (753)	492	R. D. 8 Gennaio 1934 N. 503 — Rettifica di confine con il Comune di Musso.
Figliaro	747	701	R. D. 28 Maggio 1931 N. 738 — Cambiata la denominazione in Mirabello Comasco.
Mirabello Comasco	747	701	R. D. 28 Maggio 1931 N. 738 — Nuova denominazione del Comune di Figliaro.
Musso	412* (411)	258	R. D. 8 Gennaio 1934 N. 503 — Rettifica di confine con il Comune di Dongo.
Paderno Robbiate	1.139	1.000	R. D. 12 Ottobre 1933 N. 1442 — Nuova denominazione del Comune di Robbiate Paderno.
Robbiate Paderno	1.139	1.000	R. D. 12 Ottobre 1933 N. 1442 — Cambiata la denominazione in Paderno Robbiate.
Prov. di COSENZA			
Aiello Calabro....	4.240* (6.097)	3.849* (5.571)	L. 29 Gennaio 1934 N. 162 — Staccato il Comune di Cleto ricostituito in Comune autonomo.
Caloveto.....	2.516*	2.353*	L. 29 Gennaio 1934 N. 162 — Nuovo Comune staccato dal Comune di Cropalati. Capoluogo: Lat. 39°30' Long. +4°19' Alt. 370'.
Cleto	1.857*	1.685*	L. 29 Gennaio 1934 N. 162 — Nuovo Comune staccato dal Comune di Aiello Calabro. Capoluogo: Lat. 39°5' Long. +3°42' Alt. 300'.
Cropalati	1.650* (9.532*)	1.542* (8.567)	L. 29 Gennaio 1934 N. 162 — Staccati i Comuni di Caloveto e Paludi, ricostituiti in Comuni autonomi.
Fagnano Castello.	2.842* (8.324*)	2.689* (7.375)	L. 29 Gennaio 1934 N. 162 — Staccati i Comuni di Malvito e Santa Caterina Albanese ricostituiti in Comuni autonomi.
Lattarico	4.242*	3.903*	L. 29 Gennaio 1934 N. 162 — Nuovo Comune staccato dal Comune di Montalto Uffugo. Capoluogo: Lat. 39°28' Long. +3°41' Alt. 400'.
Malvito	3.784*	3.580*	L. 29 Gennaio 1934 N. 162 — Nuovo Comune staccato dal Comune di Fagnano Castello. Capoluogo: Lat. 39°25' Long. +3°36' Alt. 449'.

Variazioni delle superfici dei Comuni dal 21 aprile 1931-IX al 21 aprile 1934-XII

C O M U N I	SUPERFICIE	SUPERF. AGR.	VARIAZIONI DISPOSTE
	TERRITORIALE AL 21-IV-1934 ha.	E FORESTALE AL 21-IV-1934 ha.	

Segue Prov. di COSENZA

Mandatoriccio ...	3.592* (8317*)	3.289* (8.074)	L. 29 Gennaio 1934 N. 162 — Staccato il Comune di Pietrapàola ricostituito in Comune autonomo.
Mangone	1.380*	1.324*	L. 29 Gennaio 1934 n. 162 — Nuovo Comune staccato dal Comune di Rogliano. Capoluogo: Lat. 39°12' Long. +3°53' Alt. 800†.
Montalto Uffugo..	11.697* (15.939*)	10.763* (14.666)	L. 29 Gennaio 1934 N. 162 — Staccato il Comune di Lattarico ricostituito in Comune autonomo.
Paludi	5.366*	5.018*	L. 29 Gennaio 1934 N. 162 — Nuovo Comune staccato dal Comune di Cropalati. Capoluogo: Lat. 39°32' Long. +4°14' Alt. 410†.
Parenti	3.177*	3.048*	L. 29 Gennaio 1934 N. 162 — Nuovo Comune staccato dal Comune di Rogliano. Capoluogo: Lat. 39°10' Long. +4°2' Alt. 820†.
Pietrapàola	5.225*	4.785*	L. 29 Gennaio 1934 N. 162 — Nuovo Comune staccato dal Comune di Mandatoriccio. Capoluogo: Lat. 39°29' Long. +4°22' Alt. 400†.
Rogliano	7.191* (11.743*)	6.901* (11.274)	L. 29 Gennaio 1934 N. 162 — Staccati i Comuni di Mangone e Parenti ricostituiti in Comuni autonomi.
Santa Caterina Albanese	1.699*	1.606*	L. 29 Gennaio 1934 N. 162 — Nuovo Comune staccato dal Comune di Fagnano Castello. Capoluogo: Lat. 39°35' Long. +3°37' Alt. 463†.

Prov. di CREMONA

Casale Cremasco..	(471)	(437)	L. 29 Gennaio 1934 N. 157 — Soppresso e passato a far parte del nuovo Comune di Casale Cremasco-Vidolasco.
Casale Cremasco-Vidolasco	880	827	L. 29 Gennaio 1934 N. 157 — Nuovo Comune costituito con i soppressi Comuni di Casale Cremasco e Vidolasco. Capoluogo: Casale Cremasco, Lat. 45°25' Long. —2°44' Alt. 92†.
Pierànica	551 (271)	519 (255)	R. D. 27 Luglio 1931 N. 1080 — Aggregato il soppresso Comune di Quintano.
Quintano	(281)	(264)	R. D. 27 Luglio 1931 N. 1080 — Soppresso ed aggregato al Comune di Pierànica.
Vidolasco	(409)	(390)	L. 29 Gennaio 1934 N. 157 — Soppresso e passato a far parte del nuovo Comune di Casale Cremasco-Vidolasco.
Totale Provincia	175.666 (175.667)	161.433	Per le variazioni sopradette.

Prov. di CÙNEO

Casteldelfino	3.318 (3.128)	2.918 (2.751)	D. M. 21 Marzo 1932 — Rettifica di confine con il Comune di Pontechianale.
Monchiero Novello	1.654	1.528	R. D. 22 Settembre 1932 N. 1349 — Cambiata la denominazione in Novello Monchiero.
Novello Monchiero	1.654	1.528	R. D. 22 Settembre 1932 N. 1349 — Nuova denominazione del Comune di Monchiero Novello.
Pontechianale ...	9.572 (9.759)	6.428* (6.590)	D. M. 21 Marzo 1932 — Rettifica di confine con il Comune di Casteldelfino.
Totale Provincia	743.489 (743.486)	688.729	Per le variazioni sopradette.

Prov. di ENNA

Catananuova	1.117 (1.116)	1.042	Verifica periodica catastale.
Centuripe	17.297 (17.295)	16.587	Verifica periodica catastale.
Regalbuto	16.924 (16.932)	16.230	Verifica periodica catastale.
Totale Provincia	255.083 (255.088)	248.255	Per le variazioni sopradette.

Prov. di FIRENZE

Prato	13.020*	12.271	R. D. 31 Dicembre 1931 N. 1775 — Nuova denominazione del Comune di Prato in Toscana.
Prato in Toscana..	13.020*	12.271	R. D. 31 Dicembre 1931 N. 1775 — Cambiata la denominazione in Prato.

Prov. di FIUME

Abbazia	4.885	4.754	R. D. 13 Novembre 1931 N. 1470 — Nuovo Comune costituito con i soppressi Comuni di Apriano, Volosca Abbazia e una zona di territorio del Comune di Mattuglie. Capoluogo: Abbazia. Lat. 45°21' Long. +1°52' Alt. 7*.
Apriano	(4.643)	(4.584)	R. D. 13 Novembre 1931 N. 1470 — Soppresso e passato a far parte del nuovo Comune di Abbazia.
Castelnuovo d'Istria	17.209 (17.214)	16.906	Verifica periodica catastale.
Fiume	1.759 (1.768)	1.361	R. D. 13 Novembre 1931 N. 1470 — Staccata una zona di territorio e aggregata al Comune di Mattuglie, oltre ad una verifica periodica catastale.

Variazioni delle superfici dei Comuni dal 21 aprile 1931-IX al 21 aprile 1934-XII.

COMUNI	SUPERFICIE TERRITORIALE AL 21-IV-1934 ha.	SUPERF. AGR. E FORESTALE AL 21-VI-1934 ha.	VARIAZIONI DISPOSTE
<i>Segue Prov. di FIUME</i>			
Mattuglie	8.860 (8.877)	8.715	R. D. 13 Novembre 1931 N. 1470 — Staccata una zona di territorio e passata al Comune di Abbazia — Aggregata inoltre una zona di territorio per rettifica del confine con il Comune di Fiume.
Volosca Abbazia..	(207)	(170)	R. D. 13 Novembre 1931 N. 1470 — Soppresso e passato a far parte del nuovo Comune di Abbazia.
Totale Provincia	112.121 (112.117)	107.825	Per le variazioni sopradette.
Prov. di FÒGGIA			
Anzano degli Irpini	1.098	1.053	R. D. 9 Aprile 1931 N. 438 — Cambiata la denominazione in Anzano di Puglia.
Anzano di Puglia	1.098	1.053	R. D. 9 Aprile 1931 N. 438 — Nuova denominazione del Comune di Anzano degli Irpini.
Isole Trèmiti	306	279	R. D. L. 21 Gennaio 1932 N. 35 — Nuovo Comune costituito col gruppo delle Isole Trèmiti (Isole: San Nicola, San Domino, Capperàia, Pianosa e l'isolotto « Il Cretaccio »). Capoluogo: San Nicola, Lat. 42°7' Long. 3°3' Alt. 50*.
Prov. di FORLÌ			
Civitella di Romagna	11.776* (11.848)	11.304* (11.374)	R. D. 15 Giugno 1933 N. 777 — Rettifica di confine con il Comune di Galeata.
Galeata	6.323* (6.251*)	5.602* (5.532)	R. D. 15 Giugno 1933 N. 777 — Rettifica di confine con il Comune di Civitella di Romagna.
San Màuro di Romagna	1.735	1.645	R. D. 22 Settembre 1932 N. 1350 — Cambiata la denominazione in San Màuro Pascoli.
San Màuro Pascoli	1.735	1.645	R. D. 22 Settembre 1932 N. 1350 — Nuova denominazione del Comune di San Màuro di Romagna.
Savignano di Romagna	2.319	2.178	R. D. 4 Agosto 1933 N. 1190 — Cambiata la denominazione in Savignano sul Rubicone.
Savignano sul Rubicone	2.319	2.178	R. D. 4 Agosto 1933 N. 1190 — Nuova denominazione del Comune di Savignano di Romagna.
Prov. di FROSINONE			
Vallefredda	1.953	1.880*	R. D. 27 Ottobre 1932 N. 1518 — Cambiata la denominazione in Vallemàio.
Vallemàio	1.953	1.880*	R. D. 27 Ottobre 1932 N. 1518 — Nuova denominazione del Comune di Vallefredda.
Prov. di GÈNOVA			
Cogoleto	2.086*	1.924	L. 13 Aprile 1933 N. 365 — Staccato dalla Prov. di Savona ed aggregato a quella di Genova.
Tiglieto	2.437*	2.278	L. 13 Aprile 1933 N. 365 — Staccato dalla Prov. di Savona ed aggregato a quella di Genova.
Totale Provincia	181.297 (176.774)	168.518 (164.316)	Per l'aggregazione dei Comuni di Cogoleto e Tiglieto.
Prov. di GORIZIA			
Bergogna	4.131 (4.136)	3.781	Verifica periodica catastale.
Caporetto	16.100 (16.108)	14.031	Verifica periodica catastale.
Circhina	15.490 (13.571)	14.882 (13.039)	Definizione del confine Italo-Austriaco.
Cormons	3.831 (3.829)	3.608	Verifica periodica catastale.
Dolegna del Còllio	3.366 (3.361)	3.191	Rettifica del confine interprovinciale Gorizia-Udine.
Gorizia	10.212 (10.207)	9.510	Verifica periodica catastale.
Gracova Serravalle	9.838 (9.428)	9.244* (8.961)	Definizione del confine Italo-Jugoslavo.
Idria	18.450 (18.371)	17.888	Definizione del confine Italo-Austriaco.
Merna	1.679 (1.655)	1.516 (1.494)	Verifica periodica catastale.
Montenero d'Idria	12.197 (12.219)	12.066	Definizione del confine Italo-Jugoslavo.
Montespino	2.824 (2.821)	2.768	Verifica periodica catastale.
Plezzo	21.135 (21.151)	15.419	Definizione del confine Italo-Jugoslavo.
Ranziano	1.906 (1.908)	1.779	Verifica periodica catastale.
Santa Lucia di Tolmino	9.718 (9.723)	9.279	Verifica periodica catastale.
Sonzia	15.374 (15.390)	9.231	Verifica periodica catastale.
Tolmino	14.633 (14.707)	12.532	Definizione del confine Italo-Jugoslavo.
Zolla	6.857 (6.856)	6.735	Verifica periodica catastale.
Totale Provincia	272.465 (270.166)	247.014 (244.866)	Per le variazioni sopradette.

Variazioni delle superfici dei Comuni dal 21 aprile 1931-IX al 21 aprile 1934-XII.

C O M U N I	SUPERFICIE	SUPERF. AGR.	VARIAZIONI DISPOSTE
	TERRITORIALE AL 21-IV-1934 ha.	E FORESTALE AL 21-IV-1934 ha.	
Prov. di LIVORNO			
Colle Salvetti	10.756 (11.243)	10.190 (10.652)	R. D. 29 Luglio 1931 N. 1152 — Staccata una zona di territorio e aggregata al Comune di Livorno.
Livorno	10.458 (9.971)	9.212 (8.750)	R. D. 29 Luglio 1931 N. 1152 — Aggregata una zona di territorio staccata dal Comune di Colle Salvetti.
Prov. di MACERATA			
Castelraimondo	4.447* (6.804*)	4.394* (6.724)	L. 29 Gennaio 1934 N. 161 — Staccato il Comune di Gàgliole ricostituito in Comune autonomo.
Corridònia	6.197	5.630	R. D. 10 Settembre 1931 N. 1229 — Nuova denominazione del Comune di Pànsula.
Gàgliole	2.357*	2.330*	L. 29 Gennaio 1934 N. 161 — Nuovo Comune staccato dal Comune di Castelraimondo. Capoluogo: Lat. 43°14' Long. +0°37'. Alt. 484.
Pànsula	6.197	5.630	R. D. 10 Settembre 1931 N. 1229 — Cambiata la denominazione in Corridònia.
Prov. di MÀNTOVA			
Magnacavallo	2.821 (2.823)	2.704*	Verifica periodica catastale.
Rèvere	1.417 (1.415)	1.183*	Verifica periodica catastale.
Prov. di MASSA E CARRARA			
Licciana	5.596	4.549	R. D. 18 Agosto 1933 N. 1198 — Cambiata la denominazione in Licciana Nardi.
Licciana Nardi	5.596	4.549	R. D. 18 Agosto 1933 N. 1198 — Nuova denominazione de Comune di Licciana.
Prov. di MATERA			
Bernalda	12.278 (2.775)	11.802 (2.622)	L. 22 Dicembre 1932 N. 1748 — Aggregate zone di territorio staccate dal Comune di Montescaglioso e di Pisticci.
Montescaglioso	17.674 (23.324)	17.232 (22.742)	L. 22 Dicembre 1932 N. 1748 — Staccata una zona di territorio e aggregata al Comuni di Bernalda.
Pisticci	23.053 (26.906)	21.955 (25.625)	L. 22 Dicembre 1932 N. 1748 — Staccata una zona di territorio e aggregata al Comune di Bernalda.
Prov. di MESSINA			
Militello Rosmarino	1.250*	1.176*	L. 22 Dicembre 1932 N. 1775 — Nuovo Comune staccato dal Comune di Sant'Agata di Militello. Capoluogo: Lat. 38°3' Long. +2°14' Alt. 420*.
San Marco d'Alunzio	4.214*	3.967*	L. 22 Dicembre 1932 N. 1775 — Nuovo Comune staccato dal Comune di Sant'Agata di Militello. Capoluogo: Lat. 38°4' Long. +2°15' Alt. 548*.
Sant'Agata di Militello	4.431* (9.895*)	4.173* (9.316*)	L. 22 Dicembre 1932 N. 1775 — Staccati i Comuni di Militello Rosmarino e San Marco d'Alunzio ricostituiti in Comuni autonomi.
Prov. di MILANO			
Linate al Lambro	(1.201)	(1.100*)	R. D. 12 Dicembre 1933 N. 2350 — Soppresso e aggregato a Comune di Peschiera Borromeo.
Milano	18.174 (18.832)	14.021 (14.636)	R. D. 2 Settembre 1932 N. 1267 — Staccata una zona di territorio e aggregata al Comune di San Donato Milanese.
Peschiera Borromeo	2.349 (1.148)	2.154* (1.054)	R. D. 12 Dicembre 1933 N. 2350 — Aggregato il soppresso Comune di Linate al Lambro.
San Donato Milanese	1.280 (622)	1.196 (581)	R. D. 2 Settembre 1932 N. 1267 — Aggregata una zona di territorio staccata dal Comune di Milano.
Prov. di NÀPOLI			
Nàpoli	11.714 (11.734)	9.846*	Verifica periodica catastale.
Ottaviano	1.985	1.603	R. D. 19 Ottobre 1933 N. 1522 — Cambiata la denominazione in Ottaviano.
Ottaviano	1.985	1.603	R. D. 19 Ottobre 1933 N. 1522 — Nuova denominazione del Comune di Ottaviano.
Totale Provincia	312.322 (312.342)	292.611	Per la variazione sopradetta.

Variazioni delle superfici dei Comuni dal 21 aprile 1931-IX al 21 aprile 1934-XII

COMUNI	SUPERFICIE TERRITORIALE AL 21-IV-1934 ha.	SUPERF. AGR. E FORESTALE AL 21-IV-1934 ha.	VARIAZIONI DISPOSTE
Prov. di NOVARA			
Ghiffa	1.385 (1.380*)	634	R. D. 18 Dicembre 1933 N. 2351 — Delimitazione definitiva con il Comune di Premeno
Grignasco.....	1.442* (1.163*)	1.318* (1.063)	R. D. 22 Dicembre 1932 N. 1747 — Aggregata la fraz. Isella staccata dal Comune di Valduggia (Prov. di Vercelli).
Premeno	698 (703*)	690	R. D. 18 Dicembre 1933 N. 2351 — Delimitazione definitiva con il Comune di Ghiffa.
Totale Provincia	360.523* (360.344)	259.049* (258.794)	Per le variazioni sopradette.
Prov. di PARMA			
Bore	4.313*	4.019	R. D. 9 Maggio 1932 N. 641 — Nuova denominazione del Comune di Metti e Pòzzolo.
Metti e Pòzzolo...	4.313*	4.019	R. D. 9 Maggio 1932 N. 641 — Cambiata la denominazione in Bore.
Prov. di PAVIA			
Corana.....	1.292* (1.287)	1.078	R. D. 3 novembre 1932 N. 1553 — Rettifica di confine con il Comune di Silvano Pietra.
Silvano Pietra ...	1.407* (1.412)	1.281	R. D. 3 Novembre 1932 N. 1553 — Rettifica di confine con il Comune di Corana.
Prov. di PISA			
Palàia	7.409* (8.345*)	7.165* (8.044)	L. 28 Maggio 1931 N. 652 — Staccata la fraz. Treggiàia e aggregata al Comune di Pontedera.
			R. D. 22 Dicembre 1932 N. 1918 — Delimitazione definitiva con il Comune di Pontedera.
Pontedera	4.603 (3.667*)	4.070* (3.191)	L. 28 Maggio 1931 N. 652 — Aggregata la fraz. Treggiàia staccata dal Comune di Palàia.
			R. D. 22 Dicembre 1932 N. 1918 — Delimitazione definitiva con il Comune di Palàia.
Prov. di POLA			
Albona	20.837 (20.745)	19.374	Verifica periodica catastale.
Brioni Maggiore..	736	703*	R. D. L. 11 Dicembre 1933 N. 1805 — Nuovo Comune costituito dalle Isole Brioni staccate dal Comune di Pola. Capoluogo: Lat. 44°55' Long. +1°19' Alt. 3*.
Gimino	8.453 (8.450)	8.143	Verifica periodica catastale.
Lussinpiccolo.....	4.913 (4.921)	4.632	Verifica periodica catastale.
Pirano	7.983 (7.973)	6.974	Verifica, periodica catastale.
Pola	21.758 (22.492)	20.773* (21.476)	R. D. L. 11 Dicembre 1933 N. 1805 — Staccate le Isole Brioni, costituite in Comune autonomo con la denominazione di Brioni Maggiore.
Vertenèglio	3.758 (3.760)	3.639	Verifica periodica catastale
Totale Provincia	371.830 (371.733)	354.820	Per le variazioni sopradette.
Prov. di POTENZA			
Castelmezzano ...	3.361	3.178*	L. 28 Dicembre 1931 N. 1686 — Nuovo Comune staccato dal Comune di Pietrapertosa. Capoluogo: Lat. 40°32' Long. +3°36' Alt. 750†.
Grumento Nova ..	6.617	6.285	R. D. 3 Novembre 1932 N. 1537 — Nuova denominazione del Comune di Saponara di Grumento.
Òppido Lucano...	5.465	5.289	R. D. 8 Giugno 1933 N. 800 — Nuova denominazione del Comune di Palmira.
Palmira	5.465	5.289	R. D. 8 Giugno 1933 N. 800 — Cambiata la denominazione in Òppido Lucano.
Pietrapertosa	6.724 (10.085)	6.362* (9.540)	L. 28 Dicembre 1931 N. 1686 — Staccato il Comune di Castelmezzano ricostituito in Comune autonomo.
Saponara di Grumento	6.617	6.285	R. D. 3 Novembre 1932 N. 1537 — Cambiata la denominazione in Grumento Nova.
Vàglio di Basilicata	4.298	4.089	R. D. 1 Giugno 1933 N. 679 — Cambiata la denominazione in Vàglio Lucano.
Vàglio Lucano ...	4.298	4.089	R. D. 1 Giugno 1933 N. 679 — Nuova denominazione del Comune di Vàglio di Basilicata.

Variazioni delle superfici dei Comuni dal 21 aprile 1931-IX al 21 aprile 1934-XII

C O M U N I	SUPERFICIE	SUPERF. AGR.	VARIAZIONI DISPOSTE
	TERRITORIALE AL 21-IV-1934 ha.	E FORESTALE AL 21-IV-1934 ha.	

Prov. di RÈGGIO DI CALÀBRIA

Gerace Marina.....	2.388*	2.161	R. D. 29 Gennaio 1934 N. 238 — Cambiata la denominazione in Locri.
Locri.....	2.388*	2.161	R. D. 29 Gennaio 1934 N. 238 — Nuova denominazione del Comune di Gerace Marina.
Règgio di Calàbria	23.981 (26.719*)	20.600* (22.952)	L. 29 Dicembre 1932 N. 1711 — Staccato il Comune di Villa San Giovanni ricostituito in Comune autonomo.
San Roberto.....	3.431	3.108*	R. D. 15 Giugno 1933 N. 934 — Trasferita la Sede comunale nella fraz. Colelli Lat. 38°13' Long. +3°16' Alt. 256†.
Villa San Giovanni	2.788	2.352*	L. 29 Dicembre 1932. N. 1711 — Nuovo Comune staccato dal Comune di Règgio di Calàbria. Capoluogo: Lat. 38°13' Long. +3°11' Alt. 38.

Prov. di ROMA

Capena.....	2.590	2.561*	R. D. 5 Giugno 1933 N. 708 — Nuova denominazione del Comune di Leprignano.
Cisterna di Roma	14.214* (31.255)	13.352* (29.361)	R. D. L. 22 Settembre 1932 N. 1343 — Staccata una zona di territorio e passata a far parte del nuovo Comune di Littoria — Aggregate inoltre le località «Le Castella» e «Torrecchia» staccate dal Comune di Roma
Leprignano.....	2.590	2.561*	R. D. L. 4 Agosto 1933 N. 1071 — Staccata una zona di territorio e passata a far parte del nuovo Comune di Sabaudia.
Littoria.....	19.218*	18.083*	R. D. 5 Giugno 1933 N. 708 — Cambiata la denominazione in Capena.
Roma.....	194.212* (193.753*)	182.746* (187.019*)	R. D. L. 22 Settembre 1932 N. 1343 — L. 27 Dicembre 1932 N. 1992 — Nuovo Comune costituito con una zona di territorio staccata dal Comune di Cisterna di Roma, e con una zona di territorio staccata dal Comune di Sermoneta. Capoluogo: Lat. 41°23' Long. +0°27' Alt. 21.
Sabaudia.....	14.427	13.877	R. D. L. 22 Settembre 1932 N. 1343 — Staccate le località «Le Castella» e «Torrecchia» aggregate al Comune di Cisterna di Roma.
San Felice Circeo.	3.230* (2.807)	3.164* (2.750*)	R. D. L. 4 Agosto 1933 N. 1071 — L. 29 Gennaio 1934 N. 200 — Nuovo Comune costituito con una zona di territorio staccata dal Comune di Cisterna di Roma, con una zona di territorio staccata dal Comune di San Felice Circeo, con una zona di territorio staccata dal Comune di Sezze e con una zona di territorio staccata dal Comune di Terracina. Capoluogo: Lat. 41°18' Long. +0°34' Alt. 16.
Sermoneta.....	6.136* (7.246)	5.985* (7.068*)	R. D. L. 4 Agosto 1933 N. 1071 — Staccata una zona di territorio e passata a far parte del nuovo Comune di Sabaudia — Aggregate inoltre la Colonia Elena staccata dal Comune di Terracina.
Sezze.....	15.697* (15.872)	15.284* (15.455*)	R. D. L. 22 Settembre 1932 N. 1343 — Staccata una zona di territorio e passata a far parte del nuovo Comune di Littoria.
Terracina.....	15.391* (26.592)	14.890* (25.728*)	R. D. L. 4 Agosto 1933 N. 1071 — Staccata una zona di territorio e passata a far parte del nuovo Comune di Sabaudia.
			R. D. L. 4 Agosto 1933 N. 1071 — Staccata una zona di territorio e passata a far parte del nuovo Comune di Sabaudia — Staccata inoltre la Colonia Elena e aggregata al Comune di San Felice Circeo.

Prov. di ROVIGO

Porto Viro.....	19.817	13.031	R. D. 27 Ottobre 1932 N. 1515 — Nuova denominazione del Comune di Taglio di Porto Viro.
Rovigo.....	10.853 (10.855)	10.152	Verifica periodica catastale.
San Martino di Venezze	3.110 (3.109)	2.959	Verifica periodica catastale.
Taglio di Porto Viro	19.817	13.031	R. D. 27 Ottobre 1932 N. 1515 — Cambiata la denominazione in Porto Viro.
Totale Provincia	178.797 (178.798)	154.513	Per le variazioni sopradette.

Prov. di SÀSSARI

Bono.....	7.431* (10.830)	7.305* (10.646)	L. 15 Giugno 1933 N. 804 — Staccato il Comune di Bottidda ricostituito in Comune autonomo.
Bottidda.....	3.399*	3.341*	L. 15 Giugno 1933 N. 804 — Nuovo Comune staccato dal Comune di Bono. Capoluogo: Lat. 40°23' Long. —3°27' Alt. 396†.

Variazioni delle superfici dei Comuni dal 21 aprile 1931-IX al 21 aprile 1934-XII

COMUNI	SUPERFICIE TERRITORIALE AL 21-IV-1934 ha.	SUPERF. AGR. E FORESTALE AL 21-IV-1934 ha.	VARIAZIONI DISPOSTE
Prov. di SAVONA			
Bòrgio	(101*)	—	(94) R. D. 23 Marzo 1933 N. 386 — Soppresso e passato a far parte del nuovo Comune di Bòrgio-Verezzi.
Bòrgio-Verezzi ...	292	270*	R. D. 23 Marzo 1933 N. 386 — Nuovo Comune costituito con i soppressi Comuni di Bòrgio e Verezzi. Capoluogo: Bòrgio Lat. 44°9' Long. — 4°8' Alt. 32.
Cogoleto	2.886	1.924	L. 13 Aprile 1933 N. 365 — Aggregato alla Prov. di Genova.
Tiglieto	2.437*	2.278	L. 13 Aprile 1933 N. 365 — Aggregato alla Prov. di Genova.
Verezzi	(191)	(166)	R. D. 23 Marzo 1933 N. 386 — Soppresso e passato a far parte del nuovo Comune di Bòrgio-Verezzi.
Totale Provincia	154.675 (159.198)	149.774 (153.952)	Per le variazioni sopradette.
Prov. di TARANTO			
Castellaneta.....	23.988 (23.989)	23.580	Verifica periodica, catastale.
Martina Franca...	29.542 (29.544)	28.825	Verifica periodica catastale.
Monteiasi	980 (229)	695* (212)	R. D. 11 Maggio 1933 N. 556 — Aggregata una zona di territorio staccata dal Comune di Taranto.
Taranto	31.007 (31.758)	27.906* (28.389)	R. D. 11 Maggio 1933 N. 556 — Staccata una zona di territorio e aggregata al Comune di Monteiasi.
Totale Provincia	243.620 (243.623)	235.180	Per le variazioni sopradette.
Prov. di TERAMO			
Atri.....	9.234 (11.330*)	9.187* (11.273*)	L. 22 Dicembre 1932 N. 1703 — R. D. 9 Novembre 1933 N. 1544. — Staccata una zona di territorio, denominata Campagna di Villa Calvano e Scerne e aggregata al Comune di Pineto.
Pineto	3.787 (1.691)	3.715* (1.629*)	L. 22 Dicembre 1932 N. 1703 — R. D. 9 Novembre 1933 N. 1544. — Aggregata una zona di territorio denominata Campagna di Villa Calvano e Scerne staccata dal Comune di Atri.
Prov. di TORINO			
Gàssino	5.043	4.615	R. D. 25 Febbraio 1932 N. 191 — Cambiata la denominazione in Gàssino Torinese.
Gàssino Torinese	5.043	4.615	R. D. 25 Febbraio 1932 N. 191 — Nuova denominazione del Comune di Gàssino.
Mezzentle	2.794* (3.439)	2.657* (3.270*)	L. 3 Gennaio 1934 N. 6 — Staccate le fraz. Pessinnetto, Pessinnetto Fuori e Gisola passate a costituire il nuovo Comune di Pessinnetto.
Pessinnetto	645*	613*	L. 3 Gennaio 1934 N. 6 — Nuovo Comune costituito con le fraz. Pessinnetto, Pessinnetto Fuori e Gisola staccate dal Comune di Mezzentle. Capoluogo: Lat. 45°17' Long. — 5°3' Alt. 5907.
Villafranca Pie- monte	5.101	4.677	R. D. 8 Febbraio 1934 N. 348 — Cambiata la denominazione in Villafranca Sabauda.
Villafranca Sa- bauda	5.101	4.677	R. D. 8 Febbraio 1934 N. 348 — Nuova denominazione del Comune di Villafranca Piemonte.
Prov. di TRENTO			
Turano	5.030	4.839	R. D. 16 Novembre 1931 N. 1528 — Cambiata la denominazione in Valvestino.
Valvestino	5.030	4.839	R. D. 16 Novembre 1931 N. 1528 — Nuova denominazione del Comune di Turano.
Totale Provincia	651.659 (656.689)	569.632 (574.471)	R. D. L. 15 Marzo 1934 N. 586 — Staccato dalla Provincia di Trento e aggregato a quella di Brescia. Per la variazione sopradetta.
Prov. di TRIESTE			
Monrupino	1.598	1.565	R. D. 7 Aprile 1932 N. 438 — Nuova denominazione del Comune di Rupin Grande.
Postùmia	13.354 (11.175)	13.130* (10.988)	Definizione del confine Italo-Jugoslavo.
Rupin Grande ...	1.598	1.565	R. D. 7 Aprile 1932 N. 438 — Cambiata la denominazione in Monrupino.
San Pietro del Carso'	10.034 (7.327)	9.768* (7.133)	Definizione del confine Italo-Jugoslavo.
Trieste	9.624 (9.618)	8.352	Verifica periodica catastale.
Totale Provincia	127.883 (122.991)	113.397 (108.620)	Per le variazioni sopradette.

Variazioni delle superfici dei Comuni dal 21 aprile 1931-IX al 21 aprile 1934-XII

COMUNI	SUPERFICIE TERRITORIALE AL 21-IV-1934 ha.	SUPERF. AGR. E FORESTALE AL 21-IV-1934 ha.	VARIAZIONI DISPOSTE
--------	--	---	---------------------

Prov. di UDINE

Aiello	1.303 (728)	1.233* (686)	R. D. 18 Maggio 1931 N.648 — Aggregato il soppresso Comune di Ioannis.
Arta	6.034 (4.264*)	4.919* (3.339)	R. D. 28 Luglio 1932 N. 1097 — Aggregato il soppresso Comune di Zùglio.
Ioannis	(575)	(547)	R. D. 18 Maggio 1931 N. 648 — Soppresso ed aggregato al Comune di Aiello.
Platschis	6.525*	6.230	R. D. 15 Ottobre 1931 N. 1382 — Cambiata la denominazione in Taipana.
Taipana	6.525*	6.230	R. D. 15 Ottobre 1931 N. 1382 — Nuova denominazione del Comune di Platschis.
Zùglio	(1.770)	(1.580)	R. D. 28 Luglio 1932 N. 1097 — Soppresso ed aggregato al Comune di Arta.

Prov. di VENÈZIA

Càorle	14.991 (14.997)	12.356*	Verifica periodica catastale.
Chioggia	18.422 (18.397)	9.469	Verifica periodica catastale.
Pianiga	2.005	1.908	R. D. 24 Novembre 1932 N. 1665 — Trasferita la Sede comunale alla fraz. Rivale. Lat. 45°27' Long. — 0°27' Alt. 10.
Totale Provincia	245.528 (245.509)	190.307	Per le variazioni sopradette.

Prov. di VERCELLI

Valduggia	2.834 (3.113)	2.634*(2.889*)	L. 22 Dicembre 1932 N. 1747 — Staccata la fraz. Isella e aggregata al Comune di Grignasco (Prov. di Novara).
Totale Provincia	299.710 (299.989)	270.676* (270.931)	Per la variazione sopradetta

Prov. di VERONA

Brentino Belluno.	2.597	2.458	R. D. 16 Febbraio 1933 N. 159 — Trasferita la Sede comunale alla fraz. Rivalta. Lat. 45°39' Long. — 1°41' Alt. 1127.
Mizzole	(2.587)	(2.496)	R. D. 13 Luglio 1933 N. 1016 — Soppresso ed aggregato al Comune di Verona.
San Giovanni Lupatoto	1.902	1.684*	L. 16 Giugno 1932 N. 880 — Nuovo Comune staccato dal Comune di Verona. Capoluogo: Lat. 45°23' Long. — 1°24' Alt. 42.
Verona	19.977 (19.291)	17.895* (17.083)	L. 16 Giugno 1932 N. 880 — Staccato il Comune di San Giovanni Lupatoto ricostituito in Comune autonomo.
Totale Provincia	309.652 (309.651)	276.899	R. D. 13 Luglio 1933 N. 1016 — Aggregato il soppresso Comune di Mizzole. Per le variazioni sopradette.

Prov. di VICENZA

Piovene	1.294	1.231	R. D. 19 Ottobre 1933 N. 1523 — Cambiata la denominazione in Piovene Rocchette.
Piovene Rocchette	1.294	1.231	R. D. 19 Ottobre 1933 N. 1523 — Nuova denominazione del Comune di Piovene.
Recoaro	6.006	5.199	R. D. 22 Gennaio 1934 N. 228 — Cambiata la denominazione in Recoaro Terme.
Recoaro Terme ..	6.006	5.199	R. D. 22 Gennaio 1934 N. 228 — Nuova denominazione del Comune di Recoaro.

Prov. di ZARA

Zara	5.720 (5.715)	5.340*	Verifica periodica catastale.
Totale Provincia	11.021 (11.016)	10.424	Per la variazione sopradetta.

INDICE DEI COMUNI CONTENUTI NELLA TAVOLA I.

COMUNI	Pagina	COMUNI	Pagina	COMUNI	Pagina	COMUNI	Pagina	COMUNI	Pagina
Àbano Terme..	59	Achèrola	54	Albavilla	29	Almenno San	14	Anfo	19
Abbadia Cerreto	50	Àggius	77	Albenga	78	Salvatore		Angera	91
Abbadia Larianna	29	Agira	37	Alberobello ..	11	Almese	82	Anghiari	8
Abbadia San Salvatore	79	Agliaua	68	Alberona	39	Alonte	96	Angiari	95
Abbiategrasso..	50	Agliano	1	Albese con Casano	29	Alpette	5	Angolo	19
Abriola	68	Agliè	5	Albiano	25	Alpignano	82	Anгри	75
Accadia	39	Agna	59	Albèttone	96	Alseno	66	Angrogna	82
Accèglio	35	Àgnadello	33	Albi	85	Alserio	29	Anguillara Sabazia.	73
Accettura	48	Agnana Càlabra	70	Albiano d'Ivrea	5	Altamura	11	Anguillara Veneta	59
Acciano	7	Àgnone	23	Albiate	50	Altare	78	Annico	60
Accumoli	72	Àgnòsine	19	Albidona	31	Altavilla Irpina	9	Annone di Brianza	29
Acerenza	68	Àgordo	12	Albignasego ..	59	Altavilla Monferrato	61	Annone Veneto	92
Aceru	75	Àgosta	73	Albino	50	Altavilla Silentina	75	Ànoia	70
Acerra	54	Agrate Conturbia	56	Albiolo	14	Altavilla Vicentina	96	Antegnate	14
Aci Bonaccorsi.	25	Agrate Conturbia	56	Albisola Marina	78	Altavilla Vicentina	78	Antey-Saint-Andrè	5
Aci Castello ..	25	Agrigento	1	Albisola Superiore	78	Altidona	8	Anticoli Corrado	73
Aci Catena ..	25	Àgròpoli	75	Albizzate	91	Altino	27	Àntignana	68
Aci Reale	25	Àgugliano	5	Albona	68	Àltissimo	96	Àntignano	69
Aci Sant'Antonio	25	Àgugliaro	96	Albonese	62	Àltivole	87	Àntillo	35
Acquacanina ..	46	Àicùrzo	25	Albosaggia	80	Àlto	37	Àntimina	70
Acquafondata ..	40	Àidomaggiore ..	21	Albugnano	1	Àltofonte	60	Àntrodoto	72
Acquafredda ..	19	Àidone	37	Albuzzano	62	Àltomonte	31	Àntronno Schieranco	50
Acqualagna ..	65	Àidussina	42	Àlcamo	88	Àltopascio	46	Anversa degli Abruzzi	7
Acquanegra Cremonese	33	Àiello	88	Àlcara li Fusi ..	49	Àlviano	82	Anzano degli Irpini.	39
Acquanegra sul Chiese	47	Àiello del Sàbato	9	Àldeno	85	Àlvignano	13	Anzano del Parco	29
Acquapendente	98	Àilano	13	Àlessandria	21	Àlvito	40	Anzi	68
Acquarica del Capo	44	Àiloche	93	Àlessandria del Carretto	31	Àlzano Lombardo	14	Ànzio	73
Acquaro	25	Àirasca	82	Àlessandria della Rocca	1	Àlzarate Brianza	29	Anzola dell'Emilia	17
Acquasanta ..	8	Àirola	82	Àlessandria	1	Àmalfi	75	Àosta	5
Acquasparta ..	82	Àirole	13	Àlessandria de'la Rocca	1	Àmandola	8	Àpécchio	65
Acquaviva Collecroce	23	Àiruno	29	Àlessano	44	Àmantea	31	Àpiccia	13
Acquaviva delle Fonti	11	Àisone	35	Àlèzio	44	Àmaro	88	Àpiro	48
Acquaviva Picena	8	Àjelli	7	Àlfano	75	Àmaroni	25	Àpollo	13
Acquaviva Platani	23	Àia	85	Àlfedena	7	Àmaseno	40	Àppiano	17
Àcqui	1	Àia dei Sardi ..	77	Àlfianello	19	Àmato	25	Àppiano Gentile	29
Àcri	31	Àia di Stura ..	82	Àlfiano Natta ..	1	Àmatrice	72	Àppignano ..	46
Àcuto	40	Àlagna	62	Àlfonsine	70	Àmatrice	72	Àprignano del Tronto	8
Àdèlfia	11	Àlagna Valsèsia	93	Àlghero	77	Àmbivere	14	Àpriano	39
Àdrano	25	Àlanno	66	Àli	49	Àmèlia	42	Àprica	80
Àdrara San Martino	14	Àlano di Piave	12	Àlia	60	Àmendolara ..	31	Àpricale	43
Àdrara San Rocco	14	Àlèssio	78	Àliano	48	Àmeno	56	Àpricena	39
Àdria	75	Àlati	40	Àlice Bel Colle	1	Àmerosi	13	Àprigliano ..	75
Àdro	19	Àlba	35	Àlice Castello.	93	Àmpezzo	88	Àquila degli Abruzzi	7
Àffi	95	Àlbaate	50	Àlice Superiore	5	Ànagni	40	Àquilara	88
Àffile	73	Àlbanella	75	Àlife	13	Àncarano	81	Àquillònia	9
Àfragola	54	Àlbanò di Lucania	68	Àlmena	60	Àncona	5	Àquino	40
Àfrico	70	Àlbanò Laziale	78	Àlminusa	60	Àndaia	25	Àradeo	44
Àgazzano	66	Àlbanò Sant'Àlessandro	14	Àlla	21	Àndalo Valtellino	80	Àragona	11
		Àlbanò Vercellese	93	Àlla	12	Àndezeno	82	Àramengo	1
		Àlbaredo d'Àdige	95	Àlleche	12	Àndora	78		
		Àlbaredo per San Marco	30	Àllerona	82	Àndorno Micca	93		
		Àlbate	29	Àlliste	44	Àndrano	44		
				Àllumiere	73	Àndrate	5		
				Àlluviòni Cambiò	1	Àndrèis	88		
				Àlmè con Villa.	14	Àndretta	9		
				Àlmenno San Bartolomeo	14	Àndria	11		
						Ànela	77		

Indice dei Comuni contenuti nella tavola I.

COMUNI	Pagina	COMUNI	Pagina	COMUNI	Pagina	COMUNI	Pagina	COMUNI	Pagina	COMUNI	Pagina
Arquata Scrivia	1	Aversa	54	Bagnone	48	Barèggio	50	Bedizzole	19	Bergamasco	1
Arre	59	Avetrana	81	Bagnorègio	98	Barengo	56	Bedollo	85	Bèrgamo	14
Arrone	82	Avezzano	7	Bagolino	19	Baressa	21	Bedònia	61	Bergantino	75
Arsago	91	Aviano	88	Bàia e Latina	54	Barete	7	Bedulita	14	Bergeggi	78
Arsiè	12	Aviatico	14	Baiano	9	Barga	46	Beinasco	83	Bergogna	42
Arsiero	96	Avigliana	82	Bajardo	43	Bargagli	41	Beinette	35	Berlingo	19
Arsita	81	Avigliano	69	Bàiro Torre	5	Barge	35	Belcastro	25	Bernalda	48
Àrsoli	73	Avio	85	Baiso	71	Bariano	14	Belfiore	95	Bernarèggio	50
Arta	88	Àvola	80	Balangero	82	Baricella	17	Belforte all'I-	65	Bernate Rosàles	29
Artegna	88	Avolasca	1	Baldichieri	1	Bari	11	sauro	59	Bernate Ticino	50
Artena	73	Ayas	5	d'Asti		Barile	69	Beiforte del	46	Bernezzo	35
Arvier	5	Azèglio	5	Baldissero	35	Bari Sardo	58	Chiento	38	Berra	38
Arzachena	77	Azzanello	33	Baldissero	35	Barisciano	7	Belgiojoso	62	Bertinoro	40
Arzago d'Adda	14	Azzano Dècimo	88	Baldissero To-	82	Barlassina	50	Bella	69	Bertiolo	83
Arzana	58	Azzano San	14	rinese		Barletta	11	Bellàgio	29	Bertònico	50
Arzano	54	Pholo		Balestrate	60	Barlo	35	Bellano	29	Berzano di San	1
Arzer Grande	59	Azzate	91	Balestrino	78	Barone	5	Bellante	81	Pietro	
Arzignano	96	Baceno	56	Ballàbio	29	Baronissi	75	Bellegra	73	Besana in	50
Ascea	75	Bàcoli	54	Ballao	21	Barrafranca	37	Bellino	35	Brianza	
Asciano	79	Badalucco	43	Balme	82	Barrali	21	Bellinzago	50	Besate	50
Àscoli Piceno	8	Badia	17	Balmuccia	93	Barrea	7	Lombardo		Beseno	85
Àscoli Satriano	39	Badia Calavena	95	Balocco	93	Barumini	21	Bellinzago No-	56	Besenzone	66
Ascrea	72	Badia Pavese	62	Balsorano	7	Barzago	29	varese		Besnate	91
Asiago	96	Badia Polèsine	75	Bàlvano	69	Barzana	14	Bellizzi	10	Besozzo	91
Asigliano Vè-	96	Badia Tedalda	8	Bàlzola	1	Barzanò	29	Bellosguardo	15	Bessude	77
neto		Badolato	25	Bànari	77	Bàrzio	29	Belluno	72	Bèttola	66
Asigliano Ver-	93	Bagaladi	20	Banchette	5	Basaluzzo	1	Bellusco	50	Bèttونا	64
cellese		Bagheria	60	Bànnio Anzino	56	Bascapè	62	Belmonte Cà-	31	Bèura - Car-	56
Àsola	47	Bagnacavallo	70	Banzi	48	Baschi	82	labro		dezza	
Àsolo	87	Baggara Càla-	70	Baone	59	Basciano	81	Belmonte Ca-	40	Bevagna	64
Aspra	72	bra		Baragiano	69	Baselga di Pinè	85	stello		Beverino	44
Assago	50	Bagnara di Ro-	70	Baranello	23	Basèlice	13	Belmonte in	72	Bevilacqua-Bo-	95
Assèmini	21	magna		Barano d'I-	54	Basino	50	Sabina		schi	
Assisi	64	Bagnària Arsa	88	schia		Basico	49	Belmonte Mez-	60	Bezzecca	85
Àsso	29	Bagnasco	35	Barbana d'I-	68	Basiglio	50	zagno		Biancavilla	25
Àssoro	37	Bagni della	17	stria		Basiliano	88	Belmonte Pi-	8	Bianchi	32
Asti	1	Porretta		Barbania	82	Bassanello	98	cenò		Bianco	70
Asuni	21	Bagni di Ca-	67	Bàrbara	5	Bassano Bre-	19	Belpasso	25	Biandrate	56
Ateleta	7	sciana		Barbarano Ro-	98	sciano		Belvedere di	25	Biandronno	91
Atella	08	Bagni di Lucca	46	Barbarano Vi-	96	Bassano del	96	Spinello	96	Bianzè	93
Atella di Nàpoli	54	Bagni San Giu-	67	centino		Grappa		Belvedere Lan-	35	Bianzone	80
Àtena Lucana	75	liano		Barbaresco	35	Bassano di	98	ghe		Biassono	50
Atessa	27	Bagno a Ripoli	38	Barbariga	19	Sutri		Belvedere Ma-	32	Bibbiano	71
Atina	40	Bagno di Rom-	40	Barbata	14	Bassiano	73	rittimo		Bibbiena	8
Atri	81	magna		Barberino di	38	Bassignana	1	Belvedere O-	5	Bibbona	46
Atripalda	9	Bagnero del	23	Mugello		Bastia	64	strense		Bibiana	83
Attigliano	82	Trigno		Barberino Val	38	Bastia Mondovi	35	Belvègio	1	Biccari	39
Àttimis	88	Bagnoli di So-	59	d'Elsa		Bastida dei	62	Belvi	58	Bicinicco	88
Atzara	58	pra		Barbanello	62	Dossi		Bema	80	Bieda	98
Auditore	65	Bagnoli Iripino	9	Barbiano	17	Bastida Pan-	62	Benestare	70	Biella	93
Augusta	80	Bagnolo Cre-	33	masco		carana		Benetutti	77	Bièno	19
Auletta	75	masco		Barbona	59	Bastiglia	53	Bene Vagienna	35	Bièntina	67
Aulla	48	Bagnolo del	45	BarcellonaPoz-	49	Battaglia	59	Benevello	35	Bigarello	47
Aurano	56	Salento		zo di Gotto		Terme		Benevento	13	Binago	29
Auronzo	12	Bagnolo di Po	75	Barchi	65	Battipaglia	75	Benna	93	Binasco	50
Ausònìa	40	Bagnolo in	71	Bàrcis	88	Battuda	62	Bentivoglio	17	Biòglio	93
Aùstis	58	Piano		Bard	5	Baucina	60	Berbenno	14	Bionaz	5
Avegno	41	Bagnolo Mella	19	Bardello	91	Baunei	58	Berbenno di	80	Bione	19
Avelengo	17	Bagnolo Pie-	35	Bardi	61	Bavono	56	Valtellina		Bisaccia	10
Avella	9	monte		Bardineto	78	Bazzano	95	Berceto	61	Bisacchino	60
Avellino	9	Bagnolo San	47	Bardolino	95	Bèdero Valch-	91	Berchida	77	Biscadi	70
Averara	14	Vito		Bardonècchia	83	via		Beregardo	62	Biscòglie	11

Indice dei Comuni contenuti nella tavola I.

COMUNI	Pagina	COMUNI	Pagina	COMUNI	Pagina	COMUNI	Pagina	COMUNI	Pagina	COMUNI	Pagina
Bisegna	7	Bonito	10	Borgo San Mar-	1	Bregnano	29	Bruno	1	Buttrio	89
Bisenti	81	Bonnànaro ...	77	tino	62	Brèia	93	Brusasco Cava-	83	Cabella Ligure ..	1
Bisignano	32	Bono	77	Borgo San Siro	19	Brembate	14	gnolo	54	Cabiaglio	91
Bistagno	1	Bonorva	77	Borgosatollo ..	93	Brembilla	14	Brusciano	91	Cabiato	29
Bisùschio	91	Bonvicino	35	Borgosèria	56	Brèmbio	50	Brusimpiano ..	93	Càbras	21
Bitetto	11	Borbona	72	Borgo Ticino ..	14	Breme	62	Brusengo	5	Caccamo	60
Bitonto	11	Borca	12	Borgounito	61	Brèndola	96	Brusson	83	Caccuri	26
Bitritto	11	Bordano	89	Borgo Val di	43	Brenna	29	Bruzolo	70	Ca' d'Andrea ..	33
Bitti	58	Bordighera ...	43	Taro	93	Brènnero	17	Bruzzano Zef-	1	Cadegliano-Vi-	91
Bivona	1	Bordolano ...	33	Borgo Vercelli.	71	Breno	19	firio	50	conago	71
Bivongi	70	Boretto	71	Bòrmida	80	Brentino Bel-	95	Bubbiano	1	Cadelbosco di	71
Bizzarone	29	Bòrgaro Tori-	83	Bòrmio	80	luno	85	Bùbbio	80	Sopra	66
Blèggio	85	nese	60	Bornasco	19	Brentònico ...	85	Buccheri	27	Cadeo	59
Blèllo	14	Borgetto	43	Borno	58	Brenzone	95	Bucchiànico ..	13	Cadòneghe ...	29
Blessagno	29	Borghetto di	29	Bòrore	27	Brescello	71	Bucciano	50	Cadorago	91
Blèvio	29	Arròscia	1	Borrello	93	Brèscia	19	Buccinasco ...	8	Cadrezzate ...	83
Boara Pisani ..	59	Borghetto di	44	Borriana	87	Bressana Bot-	62	Buccino	88	Cafasse	75
Bòbbio	66	Borbera	50	Borso del	77	tarone	85	Bùcine	89	Caggiano	75
Bòbbio Pèllice	83	Borghetto di	78	Borso del	41	Bressanone ...	17	Buchie	77	Cagli	65
Boca	56	Vara	40	Grappa	58	Bressanvido ..	96	Buddusò	89	Cagliari	21
Bocchigliero ..	32	Borghetto Lo-	26	Bortigialdi ..	77	Bresso	50	Buddòja	17	Cagnano Ami-	7
Bocciolo	93	digiano	78	Borutta	77	Brez	85	Bùdrio	68	terno	39
Bocciolo	93	Borghetto San-	40	Borzonasca ..	41	Briàglia	35	Buggiano	80	Cagnano Va-	29
Boffalora	50	to Spirito	26	Bosa	58	Briàtico	26	Bùglio in Monte	68	rano	54
d'Adda	50	Borghi	85	Bosaro	75	Bricheràsio ...	83	Bugnara	89	Cagno	13
Boffalora sopra	50	Bòrgia	78	Bosco Chiesa-	95	Brienza	69	Bùie d'Istria ..	29	Caianello ...	17
Ticino	41	Bòrgio	46	nuova	1	Briga Marit-	56	Bùja	77	Caialzo	80
Bogliasco Pieve	41	Borgo	29	Bosco Marengo	83	tima	35	Bulciago	77	Càines	10
Bogliuno	68	Borgo a Moz-	72	Bosconero	29	Brignano-Fra-	1	Bulzi	75	Cairano	91
Bognanco	56	zano	93	Bosissino	62	scata	14	Buonabitàcolo	13	Cairate	78
Bogogno	56	Borgocollefè-	47	Bòssico	14	Brignano Gera	14	Buonconvento	79	Càiro Monte-	54
Bojano	23	gato	47	Bòssolascio ..	35	d'Adda	21	notte	51	Calabritto ...	10
Bolano	44	Borgo d'Ale...	5	Bottanuco	19	Brindisi	69	Buonvicino ..	21	Calabruzzo ...	12
Bòlgare	14	Borgoforte ...	47	Botticino	70	Brindisi Mon-	91	Burago di Mòl-	21	gora	1
Bollate	50	Borgofranco	47	Bova	70	tagna	91	Burceli	1	Calamandrana	1
Bollengo	5	d'Ivrea	56	Bovalino	70	Brinzio	91	Bùrgio	77	Calamònaci ..	77
Bologna	17	Borgofranco	50	Bova Marina ..	70	Briona	56	Bùrgos	83	Calangiànus ..	70
Bolognano	66	sul Po	50	Bovegno	19	Brisco	50	Buriasco	93	Calasca - Ca-	56
Bolognetta	60	Borgo Lavez-	35	Boves	35	Brisighella ...	70	Buronzo	21	stiglione	37
Bolòtana	58	zaro	43	Bovezzo	19	Brissago - Val-	91	Busachi	41	Calascibetta ..	7
Bolsena	98	Borgo Littòrio	56	Boville Irnica	40	travaglia	66	Busana	35	Calascio	21
Boltiere	14	Borgomale ...	56	Bovino	39	Brittoli	66	Busca	51	Calasetta	25
Bolzano	17	Borgomanero	43	Bovisio	50	Brivio	29	Buscate	80	Calatafimi ..	85
Bolzano Vicen-	96	Borgomaro ...	5	Bovolenta	59	Brocco	40	Buscemi	51	Calcata	98
tino	98	Borgomasino ..	66	Bovolone	95	Brogliano	96	Busseto	61	Calci	67
Bomarzo	98	Borgone Susa.	66	Bòzzole	47	Brogliano	26	Busseto	61	Calciano	48
Bomba	27	Borgonovo Val	65	Bòzzolo	35	Brognaturo ..	26	Busseto	66	Calcinàia ...	67
Bompensiere ..	23	Tidone	65	Bra	14	Brolò	49	Busseto	23	Calcinato	14
Bompietro	60	Borgo Pace ...	17	Bracca di Co-	14	Broni	62	Bussolengo ...	95	Calcinato	19
Bomporto	53	Borgo Panigale	62	sta Serina	73	Bronte	25	Bussoleno ...	83	Càlcio	14
Bonàrcado	21	Borgo Priolo ..	62	Bracciano	75	Bronzolo	85	Busto Arsizio ..	91	Caldaro	17
Bonassola	44	Borghoratto	1	Braccigliano ..	75	Brossasco	35	Butera	23	Calderara di	17
Bonate di Sopra	14	Alessandrino	62	Bràes	17	Brovello - Car-	56	Butigliera Alta	67	Reno	85
Bonate di Sotto	14	Borghoratto	70	Bràes	70	pugnino	50	d'Asti	95	Caldes	85
Bonavigo	95	Mormorolo ..	59	Brancaleone ..	38	Brughèrio	50	Buttapietra ...	83	Cal di Canale ..	42
Bondeno	38	Borghorico ...	35	Brandizzo	14	Brùgne	59	Buttigliera	1	Caldiero	95
Bondo Bre-	85	Borgo San Dal-	19	Branzi	29	Brùgnato	44	d'Asti	83	Caldogno	96
guzzo	13	mazzo	38	Breda di Piave	89	Bruno	83				
Bonea	23	Borgo San Già-	38	Brèbbia	29	Bruno	14				
Bonefro	23	como	38	Brèccia	89	Bruno	29				
Bonemerse	33	Borgo San Lo-	96	Breda di Piave	91	Bruno	17				
Bonifati	32	renzo		Bregano	91	Brunate					
				Breganze	96	Brunico					

Indice dei Comuni contenuti nella tavola I.

COMUNI	Pagina	COMUNI	Pagina	COMUNI	Pagina	COMUNI	Pagina	COMUNI	Pagina		
Caldonazzo ...	85	Camisano Vi-	96	Campolongo	92	Canistro	7	Capracotta....	23	Càrcare	78
Calendasco ...	66	centino		Maggiore		Canna	32	Capràia e Li-	38	Càrceri	59
Calenzano ...	38	Cammarata ..	1	Campolongo	96	Cannara	64	mite		Caròforo ...	93
Caletano	61	Camnago Volta	29	sul Brenta		Cànnero	56	Capràia Isola.	46	Cardano al	91
Càlice al Cor-	44	Camogli	41	Campomag-	69	Canneto Pavese	62	Capralba	33	Campo	
noviglio		Campagna	75	giore		Canneto sull'ò-	47	Capràica	98	Cardè	35
Càlice Ligure..	78	Campagna	92	Campomarino	23	glio		Capràica Pre-	73	Cardeto	70
Calimera	45	Lìpia		Campomorone	42	Cannòbio	56	nestina		Cardinale.....	26
Calitri	10	Campano di	73	Camponell'Elba	46	Cànole	45	Capràica di	45	Cardito	54
Calizzano	78	Roma		Camponogara .	92	Cànolo	70	Lecce		Carèggine ...	46
Callabiana	93	Campagnatico	43	Càmpora	75	Canònica d'Ad-	14	Caprarola	98	Carema	5
Calliano	2	Campagnola	71	Càmporeale ..	85	da		Capràuna	35	Carenno	14
Calolziocorte .	14	Emilia		Camporgiano .	46	Canosa di Pù-	11	Caprese Miche-	8	Careri.....	70
Calopezzati ...	32	Campagna	32	Camporosso ..	43	glia		làngelo		Caresana	93
Calosco	2	Camparada ..	51	Camporotondo	47	Canosa Sannita	27	Caprezzo	56	Caresanablot..	93
Caltabellotta .	1	Campègine ...	71	di Fiastrone		Cansano	7	Capri	54	Carezzano ...	2
Caltagirone ..	25	Campello sul	64	Camporotondo	25	Cantagallo....	38	Capriana	85	Carfizzi	26
Caltanissetta .	23	Clitunno		Etneo		Cantalupo nel	23	Capriano - Az-	19	Carpeghe	77
Caltavuturo ..	60	Campertogno .	93	Camposam-	59	Sànnio		ziano		Cariati	32
Caltignaga	56	Campi Bisenzio	38	piero		Cantello	91	Capriata d'Or-	2	Carife	10
Calto	75	Campiglia Cer-	93	Campo San	59	Canterano ...	73	ba		Carignano	83
Caltrano	96	vo		Martino		Cantiano	65	Capriate San	14	Carimate	29
Calusco d'Adda	14	Campogna dei	96	Camposano ..	54	Cantòira	83	Gervàsio		Carini	60
Caluso	5	Bèrici		Camposanto ..	53	Cantonale	51	Capriati a Vol-	23	Carinola.....	54
Calvagese della	19	Campiglia Ma-	46	Campospinoso	62	Cantù	29	turno		Carisio	93
Riviera		rittima		Albaredo		Canzano	81	Capriglia	10	Carlantino ...	39
Calvànico	75	Campiglione-	83	Campotosto ..	7	Canzo	29	Caprile	93	Carlazzo	29
Calvatone	33	Fenile		Campo Tùres..	18	Càorle	92	Capri Leone ..	49	Carlentini ...	80
Calvello	69	Campione ...	29	Campovico ..	80	Caorso	66	Caprino Ber-	14	Carloforte ...	21
Calvene	96	Campugnano...	45	Camugnano...	17	Capàccio	75	gamasco		Carlòpoli	26
Calvenzano ..	14	Canale	35	Canale	35	Capaci	60	Caprino Vero-	95	Carmagnola ..	83
Calvera	69	Canale d'Isonzo	42	Canale d'Isonzo	42	Capànnoli ...	67	nese		Carmiano	45
Calvi dell'Um-	82	Canale Monte-	73	rano		Capànnori ...	46	Capriolo	15	Carmignano ..	38
bria		Canale Monte-	1	rano		Capergnànica .	33	Capriva di Cor-	42	Carmignano di	59
Calvignano ...	62	Licata		Canale San Bo-	85	Capestrano ...	7	mons		Brenta	
Calvignasco ...	51	Campobello di	85	vo		Capigo Inti-	29	Capua	54	Carnago	91
Calvi Risorta .	54	Mazara		Canaro	75	miano		Capurso	11	Carnate	51
Calvisano	19	Campochiaro .	23	Canazei	85	Capistrano ...	26	Caraffa di Ca-	26	Caròbbio degli	14
Calviziano ..	54	Campodàrsego	59	Cancellara ...	69	Capistrello....	7	tanzaro		Angeli	
Camagna	2	Campo di Giove	7	Cancello ed Ar-	54	Capitignano ...	7	Caròlel	35	Carolei	32
Camaiore	46	Campodimele .	73	none		Capizzi	49	Caramagna	35	Carona	14
Camairago	51	Campodipietra	23	Canda	75	Capizzone ...	14	Caramonte		Caronia	49
Camandona ...	93	Campo di Trens	17	Candela	39	Capodimonte .	98	Caràmànico...	66	Caronno Ghi-	91
Cambiago	51	Campodolcino.	80	Candelo	93	Capo di Ponte .	19	Carapelle Cal-	7	inghella	
Cambiano	83	Campodoro ..	59	Candia Cana-	5	Capodistria ..	68	visio		Caronno Mila-	91
Cambiasca	56	Campofelice di	60	vese		Capo d'Orlando	49	Carasco	42	nese	
Camburzano ..	93	Roccella		Candia Lomel-	62	Capoliveri ...	46	Carassai	9	Carosino	81
Camerana	35	Campoflone ..	9	lina		Capolona	8	Carate Brianza	51	Carovigno ...	21
Camerano	5	Campoflorito .	60	Candiana	59	Caponago	51	Carate Ürio...	29	Carovilli	23
Camerano Cas-	2	Campofòrvido	89	Candida	10	Caporciano ...	7	Caravàggio ...	14	Carpaneto Pia-	66
casco		Campofranco .	23	Candidoni	70	Caporetto	42	Caravate	91	centino	
Camerata Cor-	14	Campogalliano	53	Candiolo	83	Caposele	10	Caravònica ..	43	Carpàsio	43
nello		Campolattaro	13	Canegrate	51	Capoterra	21	Carbognano ..	98	Carpegna	65
Camerata Nuo-	73	Canelli	40	Canelli	2	Capovalle	19	Carbonara al	62	Carpenèdolo ..	19
va		Canepina	98	Canepina	98	Cappadòcia ..	7	Ticino		Carpeneto	2
Càmeri	56	Càneva	13	Càneva	89	Cappella Can-	33	Carbonara di	54	Carpi	53
Camerino	47	Monte Ta-		burno		tone		Nola		Carpiano	51
Camerota	75	burno		Canfanaro ...	68	Cappella de' Pi-	33	Carbonara di Po	47	Carpignano Sa-	45
Camigliano ...	54	Campolieto ...	23	Canicattì	1	cenardi		Carbonara	2	lentino	
Camini	70	Campo Ligure.	41	Canicattini Ba-	80	Cappella Mag-	87	Scrivia		Carpignano Sè-	56
Camino	2	Campolongo al	89	gni		giore		Carbonara	69	sia	
Camisano	33	Torre		Canino	98	Cappelle sul	66	Carbonera ...	87	Carpinetti ...	71
						Tavo					

Indice dei Comuni contenuti nella tavola I.

COMUNI	Pagina	COMUNI	Pagina	COMUNI	Pagina	COMUNI	Pagina	COMUNI	Pagina	COMUNI	Pagina
Carpineto della Nora	66	Casaleone	95	Cascia	64	Cassinasco . . .	2	Castelfidardo .	5	Castelletto	2
Carpineto Romano	73	Casale sul Sile .	87	Casciogo	91	Cassine	2	Castelfiorentino	38	Scazzoso	
Carpineto Sinenello	27	Casaletto Ceredano	33	Càcina	67	Cassinelle	2	Castel Focognano	8	Castelletto sopra Ticino	56
Carpino	39	Casaletto di Sopra	33	Cascine San Giacomo	98	Cassinetta di Lugagnano	51	Castelforte . . .	73	Castelletto	35
Carpinone	23	Casaletto Lodigiano	51	Cascinette	5	Cassino	40	Castelfrancl . . .	10	Stura	
Carrara	48	Casaletto Spartano	76	Casai Gerola . .	62	Cassola	96	Castelfranco dell'Emilia	53	Castelletto Uzone	35
Carrara San Giòrgio	59	Casaletto Vaprio	33	Caselette	83	Cassolnovo . . .	62	Castelfranco di Sopra	8	Castelli	81
Carrara Santo Stéfano	59	Casaletto Casalfumanese	17	Casella	42	Castagnaro . . .	95	Castelfranco di Sotto	67	Castelli Calèpio	14
Carrè	96	Casalgrande . .	71	Caselle in Plettari	76	Carducci	46	Castelfranco di Sotto	67	Castelli Cusiani	56
Carrega	2	Casalgrasso . .	35	Caselle Landi .	51	Castagneto Po	83	Castelfranco in Miscano	13	Castellina in Chianti	79
Carro	44	Casaltrasso . .	28	Caselle Lurani .	51	Castagnole	2	Castelfranco Veneto	87	Castellinaldo	35
Carròdano	44	Casaltricontrada	28	Caselle Torinese	83	Lanze	2	Castelfranco Vèneto	28	Castellina Marittima	67
Carròsio	2	Casalino	56	Caserta	54	Castagnole Monferrato	2	Castel Frentano	28	Castellino del Biferno	23
Carrù	35	Casalmaggiore .	33	Casier	87	Castagnole Piemonte	83	Castel Gabiano	33	Castellino Tanaro	35
Carsoli	7	Casalmaiocco .	51	Casina	72	Castagna	26	Castel Gandolfo	73	Castelliri	40
Cartigliano . . .	96	Casalmorano . .	33	Casino	26	Castano Primo	51	Castel Giòrgio .	82	Castelliri	40
Cartignano . . .	35	Casalmore . . .	47	Casirate d'Adda	14	Castèglio	62	Castel Goffredo	62	Castello d'Agogna	62
Cartoceto	65	Casalnoceto . .	2	Casino d'Erba	29	Castegnato . . .	19	Castelgomberto	96	Castello d'Alife	13
Cartòsio	2	Casalnuovo di Napoli	54	Casnate	29	Castegnaro . . .	96	Castelgrande .	69	Castello d'Argile	17
Cartura	59	Casalnuovo di Monterotaro	39	Casnigo	14	Castelbaldo . .	59	Castel Guelfo di Bologna	17	Castello del l'Acqua	80
Carugate	51	Casalnuovo di Casaloldo	47	Casola di Napoli	54	Castelbello	18	Castelguglielmo	75	Castello di Annone	2
Carugo Aròsio .	29	Casaloldo	47	Casola in Lunigiana	48	Castelbello	18	Castelguidone .	28	Castello di Brianza	29
Carùnchio	28	Casalpusterlengo	51	Casola Valsènio	70	Castellano	5	Castel Iabla-nizza	39	Castello di Cisterna	54
Carvico	14	Casalromano . .	47	Casole Brùzio .	32	Castellano	5	Castellabate . .	76	Castello di Fiemme	85
Casabona	26	Casalser Ugo . .	59	Casole d'Elsa . .	79	Castellano	5	Castellafiume .	7	Castello di Godego	87
Casacalenda . .	23	Casalvècchio di Puglia	39	Casole d'Alsa . .	28	Castellano	70	Castell'Alfero .	2	Castello di Seravalle	17
Casacanditella .	28	Casalvelino . .	76	Casorate Primo	62	Castellano	23	Castell'Alfero .	2	Castello di Sernavalle	17
Casalànguida . .	28	Casalvelino . .	76	Casorate Sempione	91	Castellano	60	Castell'Alfero .	2	Castello di Sernavalle	17
Casalàttico . . .	40	Casalvierino . .	40	Casorezzo	51	Castellano	13	Castell'Alfero .	2	Castello di Sernavalle	17
Casalba	5	Casalvolone . .	56	Casòria	54	Castellano	81	Castell'Alfero .	2	Castello di Sernavalle	17
Casalbeltrame .	5	Casalzuigno . .	91	Casozzo	2	Castellano	76	Castell'Alfero .	2	Castello di Sernavalle	17
Casalbordino . .	28	Casamarciano .	83	Casotto	96	Castellano	5	Castell'Alfero .	2	Castello di Sernavalle	17
Casalbore	10	Casamarsima . .	75	Casapòggio . . .	80	Castellano	19	Castell'Alfero .	2	Castello di Sernavalle	17
Casalborgone . .	83	Casamicciola .	54	Cassacco	89	Castellano	60	Castell'Alfero .	2	Castello di Sernavalle	17
Casalbuono . . .	75	Casandrino . . .	93	Cassago	89	Castellano	60	Castell'Alfero .	2	Castello di Sernavalle	17
Casalbuttano ed Uniti	33	Casandrino . . .	93	Cassago Brianza	29	Castellano	47	Castell'Alfero .	2	Castello di Sernavalle	17
Casal Cermelli .	2	Casanova Elvone	78	Cassano al Jònio	32	Castellano	60	Castell'Alfero .	2	Castello di Sernavalle	17
Casalciprano . .	23	Casanova Lorenati	62	Cassano d'Adda	51	Castellano	35	Castell'Alfero .	2	Castello di Sernavalle	17
Casalduni	13	Casape	73	Cassano delle Murge	11	Castellano	23	Castell'Alfero .	2	Castello di Sernavalle	17
Casalècchio di Reno	17	Casapinta . . .	93	Cassano d'Irpino	10	Castellano	7	Castell'Alfero .	2	Castello di Sernavalle	17
Casale Corte Cerro	56	Casarano	45	Cassano Magnano	91	Castellano	43	Castell'Alfero .	2	Castello di Sernavalle	17
Casale Cremasco	33	Casargo	29	Cassano Spi-nola	2	Castellano	17	Castell'Alfero .	2	Castello di Sernavalle	17
Casale di Scodòsia	59	Casarile	51	Cassano Valcuvia	91	Castellano	33	Castell'Alfero .	2	Castello di Sernavalle	17
Casalèggio . . .	2	Casarsa delle Delizie	80	Casasco	42	Castellano	9	Castell'Alfero .	2	Castello di Sernavalle	17
Casalèggio - Castellazzo	56	Casarsa delle Delizie	80	Casasco	42	Castellano	9	Castell'Alfero .	2	Castello di Sernavalle	17
Casale Litta . .	91	Casarsa d'Intelvi	29	Cassiglio	14	Castellano	49	Castell'Alfero .	2	Castello di Sernavalle	17
Casale Marittimo	67	Casatenovo . . .	29	Cassina de' Pechi	51	Castellano	7	Castell'Alfero .	2	Castello di Sernavalle	17
Casale Monferato	2	Casatisma	62	Cassina Rizzardi	29	Castellano	72	Castell'Alfero .	2	Castello di Sernavalle	17
		Casazza	14			Castellano	42	Castell'Alfero .	2	Castello di Sernavalle	17

Indice dei Comuni contenuti nella tavola I.

COMUNI	Pagina	COMUNI	Pagina	COMUNI	Pagina	COMUNI	Pagina	COMUNI	Pagina
Castelnovo di Sotto	72	Castel San Pietro dell'Emilia	17	Castiglione d'Orcia	79	Caulonia	70	Cèlico	32
Castelnovo Monti	72	Castel San Pietro Romano	73	Castiglione Falletto	35	Cautano	13	Cella Dati ...	33
Castelnovo Belbo	2	Castelsantangelo	47	Castiglione in Teverina	98	Cavacurta ...	51	Cellammare...	11
Castelnovo Bernardenga	79	Castel Sant'Angelo	72	Castiglione Messer Marino	28	Cava de' Tirreni	76	Cella Monte...	2
Castelnovo Bocca d'Adda	51	Castel Sant'Elia	98	Castiglione Messer Raimondo	81	Cavaglia	93	Cellara	32
Castelnovo Bòrmda	2	Castel San Vincenzo	23	Castiglione Olona	69	Cavaglio - Spòcchia	56	Cellarengo ...	2
Castelnovo Calcea	76	Castelsaraceno	69	Castiglione Olona	77	Cavallario	85	Celleno	98
Castelnovo Cilento	39	Castel Sardo..	91	Castiglione Tinnella	35	Cavallirione .	91	Cèllere	98
Castelnovo della Dànnia	76	Casteltermine	1	Castiglione Fiochi	8	Cavallermaggiore	35	Celle San Vito.	39
Castelnovo di Conza	72	Castelvecchio	7	Castiglione Fiorentino	8	Cellino Attanasio	81	Cellino Marco	81
Castelnovo di Farfa	46	Castelvecchio di Rocca Barbena	78	Castiglione Castignano	9	Cellino San Marco	45	Cèllo	93
Castelnovo di Garfagnana	44	Castelvecchio Subèquo	7	Castiglione Castiglione	81	Cembra	56	Cereto	85
Castelnovo di Magra	73	Castelvenere ..	13	Castiglione Castiglione	35	Cenadi	91	Cereto di Spoleto	26
Castelnovo di Porto	39	Castelverdere di Calore	33	Castiglione Castiglione	14	Cenate d'Argon	14	Cerretto Grue..	2
Castelnovo di d'Istria	67	Castelvetere in Val Fortore	10	Castiglione Castiglione	89	Cencenighe ...	92	Cerretto Guidi	38
Castelnovo di Val di Cècina	95	Castelvetrano ..	85	Castiglione Castiglione	51	Cene	87	Cerretto Laziale	73
Castelnovo di Verona	2	Castelvetro di Mòdena	53	Castiglione Castiglione	19	Ceneselli	75	Cerretto Sannita	13
Castelnovo Don Bosco	5	Castelvisconti.	33	Castiglione Castiglione	45	Cengio	78	Cerretto Lo-	62
Castelnovo Nigra	40	Castel Vittòrio	43	Castiglione Castiglione	45	Centallo	35	mellina	78
Castelnovo Parano	53	Castel Volturno	54	Castiglione Castiglione	40	Cento	80	Cerrina	2
Castelnovo Rangone	2	Castenaso	17	Castiglione Castiglione	40	Cèntola	76	Cerrione	93
Castelnovo Scrivia	13	Castenedolo ..	19	Castiglione Castiglione	41	Centrache	26	Cerro al Lambro	51
Castelpagano ..	23	Castiglione a Casauria	66	Castiglione Castiglione	41	Centrisola ...	14	Cerro al Volturno	23
Castelpezzano ..	23	Castiglione Chiavarese	32	Castiglione Castiglione	1	Centuripe	37	Cerro Maggiore	51
Castelplànio ..	5	Castiglione Castiglione Co-	32	Castiglione Castiglione	32	Cepagatti	66	Cerro Tanaro ..	2
Castelponzone ..	33	Castiglione Castiglione	51	Castiglione Castiglione	91	Cepalloni	51	Cersosimo	69
Castelpoto	17	Castiglione d'Adda	17	Castiglione Castiglione	69	Ceppe Morelli.	56	Certaldo	38
Castelraimondo ..	47	Castiglione dei Sant'Andrea	64	Castiglione Castiglione	60	Cerprano	41	Certosa di Pavia	62
Castel Ritaldi ..	2	Castiglione Pèpoli	64	Castiglione Castiglione	23	Cerami	37	Cervara di Roma	73
Castel Rocchero ..	14	Castiglione del Lago	43	Castiglione Castiglione	49	Ceranesi	42	Cervara di Roma	73
Castel Rozzone ..	76	Castiglione della Pescaia	47	Castiglione Castiglione	32	Cerano	56	Cervarese Santa Croce	50
Castel San Giòrgio	66	Castiglione delle Stiviere	46	Castiglione Castiglione	32	Cerano d'In-	29	ta Croce	50
Castel San Giovanni	79	Castiglione di Garfagnana	29	Castiglione Castiglione	40	telvi	72	Cervata	41
Castel San Lorenzo	8	Castiglione di Sicilia	25	Castiglione Castiglione	1	Ceraso	76	Cervate	35
Castel San Nicolò	72			Castiglione Castiglione	32	Cercemaggiore	23	Cervatone	35
				Castiglione Castiglione	91	Cercenasco ..	83	Cerveto	73
				Castiglione Castiglione	69	Cercepiccola ..	23	Cervino	54
				Castiglione Castiglione	60	Cerchiara di Calabria	32	Cervino	54
				Castiglione Castiglione	23	Cèchio	7	Cervino	73
				Castiglione Castiglione	49	Cècina	7	Cèrva	70
				Castiglione Castiglione	32	Cedègolo	89	Cèrva	70
				Castiglione Castiglione	32	Cedrasco	54	Cèrva	51
				Castiglione Castiglione	25	Cefalà Diana ..	60	Cèrva	89
				Castiglione Castiglione	26	Cègala	60	Cèrva	89
				Castiglione Castiglione	37	Cèggia	92	Cèrva	89
				Castiglione Castiglione	40	Cèglie Messapico	21	Cèrva	89
				Castiglione Castiglione	1	Celano	7	Cèrva	89
				Castiglione Castiglione	32	Celenza sul Trigno	28	Cèrva	89
				Castiglione Castiglione	91	Celzina Valfortore	39	Cèrva	89
				Castiglione Castiglione	69			Cèrva	89
				Castiglione Castiglione	60			Cèrva	89
				Castiglione Castiglione	23			Cèrva	89
				Castiglione Castiglione	49			Cèrva	89
				Castiglione Castiglione	32			Cèrva	89
				Castiglione Castiglione	32			Cèrva	89
				Castiglione Castiglione	25			Cèrva	89
				Castiglione Castiglione	26			Cèrva	89
				Castiglione Castiglione	37			Cèrva	89
				Castiglione Castiglione	40			Cèrva	89
				Castiglione Castiglione	1			Cèrva	89
				Castiglione Castiglione	32			Cèrva	89
				Castiglione Castiglione	91			Cèrva	89
				Castiglione Castiglione	69			Cèrva	89
				Castiglione Castiglione	60			Cèrva	89
				Castiglione Castiglione	23			Cèrva	89
				Castiglione Castiglione	49			Cèrva	89
				Castiglione Castiglione	32			Cèrva	89
				Castiglione Castiglione	32			Cèrva	89
				Castiglione Castiglione	25			Cèrva	89
				Castiglione Castiglione	26			Cèrva	89
				Castiglione Castiglione	37			Cèrva	89
				Castiglione Castiglione	40			Cèrva	89
				Castiglione Castiglione	1			Cèrva	89
				Castiglione Castiglione	32			Cèrva	89
				Castiglione Castiglione	91			Cèrva	89
				Castiglione Castiglione	69			Cèrva	89
				Castiglione Castiglione	60			Cèrva	89
				Castiglione Castiglione	23			Cèrva	89
				Castiglione Castiglione	49			Cèrva	89
				Castiglione Castiglione	32			Cèrva	89
				Castiglione Castiglione	32			Cèrva	89
				Castiglione Castiglione	25			Cèrva	89
				Castiglione Castiglione	26			Cèrva	89
				Castiglione Castiglione	37			Cèrva	89
				Castiglione Castiglione	40			Cèrva	89
				Castiglione Castiglione	1			Cèrva	89
				Castiglione Castiglione	32			Cèrva	89
				Castiglione Castiglione	91			Cèrva	89
				Castiglione Castiglione	69			Cèrva	89
				Castiglione Castiglione	60			Cèrva	89
				Castiglione Castiglione	23			Cèrva	89
				Castiglione Castiglione	49			Cèrva	89
				Castiglione Castiglione	32			Cèrva	89
				Castiglione Castiglione	32			Cèrva	89
				Castiglione Castiglione	25			Cèrva	89
				Castiglione Castiglione	26			Cèrva	89
				Castiglione Castiglione	37			Cèrva	89
				Castiglione Castiglione	40			Cèrva	89
				Castiglione Castiglione	1			Cèrva	89
				Castiglione Castiglione	32			Cèrva	89
				Castiglione Castiglione	91			Cèrva	89
				Castiglione Castiglione	69			Cèrva	89
				Castiglione Castiglione	60			Cèrva	89
				Castiglione Castiglione	23			Cèrva	89
				Castiglione Castiglione	49			Cèrva	89
				Castiglione Castiglione	32			Cèrva	89
				Castiglione Castiglione	32			Cèrva	89
				Castiglione Castiglione	25			Cèrva	89
				Castiglione Castiglione	26			Cèrva	89
				Castiglione Castiglione	37			Cèrva	89
				Castiglione Castiglione	40			Cèrva	89
				Castiglione Castiglione	1			Cèrva	89
				Castiglione Castiglione	32			Cèrva	89
				Castiglione Castiglione	91			Cèrva	89
				Castiglione Castiglione	69			Cèrva	89
				Castiglione Castiglione	60			Cèrva	89
				Castiglione Castiglione	23			Cèrva	89
				Castiglione Castiglione	49			Cèrva	89
				Castiglione Castiglione	32			Cèrva	89
				Castiglione Castiglione	32			Cèrva	89
				Castiglione Castiglione	25			Cèrva	89
				Castiglione Castiglione	26			Cèrva	89
				Castiglione Castiglione	37			Cèrva	89
				Castiglione Castiglione	40			Cèrva	89
				Castiglione Castiglione	1			Cèrva	89
				Castiglione Castiglione	32			Cèrva	89
				Castiglione Castiglione	91			Cèrva	89
				Castiglione Castiglione	69			Cèrva	89
				Castiglione Castiglione	60			Cèrva	89
				Castiglione Castiglione	23			Cèrva	89
				Castiglione Castiglione	49			Cèrva	89
				Castiglione Castiglione	32			Cèrva	89
				Castiglione Castiglione	32			Cèrva	89
				Castiglione Castiglione	25			Cèrva	89
				Castiglione Castiglione	26			Cèrva	89
				Castiglione Castiglione	37			Cèrva	89
				Castiglione Castiglione	40			Cèrva	89
				Castiglione Castiglione	1			Cèrva	89
				Castiglione Castiglione	32			Cèrva	89
				Castiglione Castiglione	91			Cèrva	89
				Castiglione Castiglione	69			Cèrva	89
				Castiglione Castiglione	60			Cèrva	89
				Castiglione Castiglione	23			Cèrva	89
				Castiglione Castiglione	49			Cèrva	89
				Castiglione Castiglione	32			Cèrva	89
				Castiglione Castiglione	32			Cèrva	89
				Castiglione Castiglione	25			C	

Indice dei Comuni contenuti nella tavola I.

COMUNI	Pagina	COMUNI	Pagina	COMUNI	Pagina	COMUNI	Pagina	COMUNI	Pagina	COMUNI	Pagina
Cesano Maderno	51	Chitignano ...	8	Cisano Bergamasco	15	Civitella Pagànica	43	Colle Sannita	13	Concordia sulla Sècchia	53
Cesàra	56	Chiuppano	96	Cisano sul Neva	78	Civitella Roveto	7	Colle Santa Lucia	60	Concorezzo	51
Cesarò	49	Chiuro	80	Ciserano	15	Civitella San Paolo	73	Colletorto	12	Condino	85
Cesate	51	Chiusa	18	Cislago	91	Civo	51	Collobiano	24	Condofuri	71
Cesello Brianza	29	Chiusa di Pèso	35	Cislano	51	Claino con Osteno	80	Collano	87	Condove	83
Cesena	40	Chiusa di San Michele	83	Cismon del Grappa	96	Clana	29	Collina Volturmo	72	Condrò	49
Cesenatico	40	Chiusaforte	89	Cison di Valmarino	87	Claut	39	Collinas	24	Conegliano	87
Cesio	43	Chiusanico	43	Cisterna d'Asti	2	Clauzetto	89	Colli del Tronto	9	Confienza	62
Cesiomaggiore	12	Chiusano d'Asti	2	Cisterna di Roma	73	Clavesana	89	Collino	21	Configni	72
Cessalto	87	Chiusano di San Domènico	10	Cisternino	21	Clavières	35	Collobiano	19	Confienti	26
Cessaniti	26	Chiusa Scalfani	60	Citerna	64	Cles	83	Colloredo di Monte Albano	89	Consèlice	70
Cessapalombo	47	Chiusavècchia	43	Cittadella	59	Clusone	15	Colmurano	47	Conselve	59
Cèssole	2	Chiusadino	79	Città della Pieve	64	Coassolo Torinese	83	Colobraro	89	Contessa Entellina	60
Cetara	76	Chiusi	79	Città di Castello	64	Coazze	83	Colognola ai Colli	47	Contrada	10
Ceto Cerveno	19	Chiusi della Verna	8	Cittaducale	72	Cocchè	19	Colognola ai Colli	49	Controguerra	82
Cetona	79	Chivasso	83	Cittanova	68	Cocconato	2	Colognola ai Colli	95	Controne	76
Cetraro	32	Cianciana	1	Cittanova d'Istria	72	Còcquio Trevisago	91	Colonna	73	Contursi	76
Ceva	35	Ciano d'Enza	72	Cittareale	72	Cocquio Trevisago	91	Colonna	81	Conversano	11
Cèves	18	Cibiana	12	Città Sant'Angelo	66	Cocquio Trevisago	91	Colonna	80	Conza della Campania	10
Challant	5	Cicagna	42	Città Sant'Angelo	66	Cocquio Trevisago	91	Colonna	80	Conzano	2
Chambave	5	Cicala	26	Città Sant'Angelo	66	Cocquio Trevisago	91	Colonna	73	Copertino	45
Chamois	5	Ciciliano	54	Città Sant'Angelo	66	Cocquio Trevisago	91	Colonna	81	Copiano	62
Champorcher	6	Cicerale	76	Città Sant'Angelo	66	Cocquio Trevisago	91	Colonna	81	Copparo	38
Châtillon	6	Ciciliano	73	Città Sant'Angelo	66	Cocquio Trevisago	91	Colonna	80	Corana	62
Cherasco	35	Cicognolo	33	Città Sant'Angelo	66	Cocquio Trevisago	91	Colonna	61	Corato	11
Cheremule	77	Cigliano	93	Città Sant'Angelo	66	Cocquio Trevisago	91	Colonna	32	Corbara	76
Cherso	68	Cignone	62	Città Sant'Angelo	66	Cocquio Trevisago	91	Colonna	51	Corbeta	51
Chialamberto	83	Cigole	19	Città Sant'Angelo	66	Cocquio Trevisago	91	Colonna	15	Corbola	75
Chiambo	96	Cilavegna	62	Città Sant'Angelo	66	Cocquio Trevisago	91	Colonna	91	Corchiano	98
Chianche	10	Cimadolmo	87	Città Sant'Angelo	66	Cocquio Trevisago	91	Colonna	38	Corciano	64
Chianciano	79	Cimbergo	19	Città Sant'Angelo	66	Cocquio Trevisago	91	Colonna	48	Cordenons	89
Chianni	67	Cimbergo	19	Città Sant'Angelo	66	Cocquio Trevisago	91	Colonna	51	Cordignano	87
Chianoc	83	Cimbergo	19	Città Sant'Angelo	66	Cocquio Trevisago	91	Colonna	89	Cordovado	89
Chiapovano	42	Cinaglio	2	Città Sant'Angelo	66	Cocquio Trevisago	91	Colonna	12	Còredo	85
Chiaravalle	5	Cineti Romano	73	Città Sant'Angelo	66	Cocquio Trevisago	91	Colonna	65	Corèglia An-	46
Chiaravalle Centrale	26	Cingia de' Botti	33	Città Sant'Angelo	66	Cocquio Trevisago	91	Colonna	41	Corèglia An-	46
Chiari	19	Cingoli	47	Città Sant'Angelo	66	Cocquio Trevisago	91	Colonna	67	Corèglia An-	46
Chiaromonte	69	Cinigiano	43	Città Sant'Angelo	66	Cocquio Trevisago	91	Colonna	43	Corèglia An-	46
Chiàvari	42	Cinise	51	Città Sant'Angelo	66	Cocquio Trevisago	91	Colonna	49	Corèglia An-	46
Chiavazza	93	Cinise	51	Città Sant'Angelo	66	Cocquio Trevisago	91	Colonna	41	Corèglia An-	46
Chiavenna	80	Cinise	51	Città Sant'Angelo	66	Cocquio Trevisago	91	Colonna	19	Corèglia An-	46
Chiaverano	6	Cinise	51	Città Sant'Angelo	66	Cocquio Trevisago	91	Colonna	72	Corfinio	7
Chiàvrie	83	Cinise	51	Città Sant'Angelo	66	Cocquio Trevisago	91	Colonna	56	Corgnale	88
Chiènes	18	Cinise	51	Città Sant'Angelo	66	Cocquio Trevisago	91	Colonna	70	Cori	73
Chieri	83	Cinise	51	Città Sant'Angelo	66	Cocquio Trevisago	91	Colonna	1	Coriano	40
Chiesa	80	Cinise	51	Città Sant'Angelo	66	Cocquio Trevisago	91	Colonna	54	Corigliano Cà-	32
Chies d'Alpago	12	Cinise	51	Città Sant'Angelo	66	Cocquio Trevisago	91	Colonna	47	Corigliano Cà-	32
Chieti	28	Cinise	51	Città Sant'Angelo	66	Cocquio Trevisago	91	Colonna	85	Corigliano Cà-	32
Chiènti	39	Cinise	51	Città Sant'Angelo	66	Cocquio Trevisago	91	Colonna	30	Corigliano Cà-	32
Chieve	33	Cinise	51	Città Sant'Angelo	66	Cocquio Trevisago	91	Colonna	61	Corigliano Cà-	32
Chignolo Po	62	Cinise	51	Città Sant'Angelo	66	Cocquio Trevisago	91	Colonna	30	Corigliano Cà-	32
Chioggia	92	Cinise	51	Città Sant'Angelo	66	Cocquio Trevisago	91	Colonna	61	Corigliano Cà-	32
Chiomonte	83	Cinise	51	Città Sant'Angelo	66	Cocquio Trevisago	91	Colonna	9	Corinaldo	5
Chions	89	Cinise	51	Città Sant'Angelo	66	Cocquio Trevisago	91	Colonna	15	Corio	83
Chiòpris-Viscone	89	Cinise	51	Città Sant'Angelo	66	Cocquio Trevisago	91	Colonna	92	Corleone	60
		Cinise	51	Città Sant'Angelo	66	Cocquio Trevisago	91	Colonna	76	Corleto Mon-	76
		Cinise	51	Città Sant'Angelo	66	Cocquio Trevisago	91	Colonna	54	Corleto Per-	69
		Cinise	51	Città Sant'Angelo	66	Cocquio Trevisago	91	Colonna	72	Cormano	51
		Cinise	51	Città Sant'Angelo	66	Cocquio Trevisago	91	Colonna	41	Cormons	42
		Cinise	51	Città Sant'Angelo	66	Cocquio Trevisago	91	Colonna	19	Corna	15
		Cinise	51	Città Sant'Angelo	66	Cocquio Trevisago	91	Colonna	96	Cornale	62
		Cinise	51	Città Sant'Angelo	66	Cocquio Trevisago	91	Colonna	92	Cornaredo	51
		Cinise	51	Città Sant'Angelo	66	Cocquio Trevisago	91	Colonna	41	Cornate d'Adda	51

Indice dei Comuni contenuti nella tavola I.

COMUNI	Pagina	COMUNI	Pagina	COMUNI	Pagina	COMUNI	Pagina	COMUNI	Pagina
Cornedo al- l'Isarco	18	Cossombrato ..	2	Crodo	56	Dàzio	80	Domusnovas ..	22
Cornedo Vicen- tino	96	Costabissara ..	96	Crognaleto ..	82	Decimomannu	21	Donato	93
Cornegliano Laudense	51	Costacciaro ..	64	Cropalati	32	Decimoputzu ..	22	Dongo	30
Corneliano d'Alba	35	Costa de' Nòbilli	62	Cròpani	26	Decollatura ..	26	Donnaz	6
Corniglio	61	Costa di Monticelli	15	Crosà	93	Dego	78	Donori	22
Corno Giovine	51	Costa di Rovigo	75	Crosara	96	Dèlva	44	Dorgali	58
Cornovècchio	51	Costa Masnaga	30	Cròsio della Valle	91	Dèlèbio	80	Dormelletto ..	56
Cornuda	87	Costanzana ..	93	Crotone	26	Dèlia	23	Dorno	62
Correggio	72	Costa Valle	15	Crotta d'Adda	33	Delianuova ..	71	Dorzano	93
Correzzana ..	51	Imagna	15	Crova	93	Deliceto	39	Dòsolo	47
Corrèzzola ..	59	Costa Vesco- vato	2	Crùcoli	26	Dello	19	Dossena	15
Còrrido	30	Costa Volpino	15	Cuasso al Monte	91	Demonte	35	Doues	6
Coròpoli	82	Costermano ..	95	Cùccaro Vètere	76	Denno	85	Dovàdola	40
Corsano	45	Costigliole	2	Cùccaro Mon- ferrato	2	Dernice	2	Dovera	34
Còrsico	51	Costigliole Sa- luzzo	35	Cùccaro Vètere	30	Deròvere	34	Dozza	17
Cortaccia	85	Cotignola	70	Cucciago	30	Deruta	64	Dragonì	13
Cortale	26	Cotronei	26	Cucèglio	6	Dèrvio	30	Dràpia	26
Cortanze	2	Cottanello	72	Cuggiono	51	Desana	93	Drèncchia	89
Cortazzone ..	2	Courmayeur ..	6	Cùgnoli	58	Debenzano del Garda	19	Dresano	51
Corte Brugna- tella	67	Covo	15	Cumiana	83	Dèulo	58	Drizzona	34
Corte de' Cor- tesì con Ci- gnone	33	Cozzo	62	Cumignano sul Naviglio	34	Dèzio	51	Dro	85
Corte de' Frati	33	Craco	49	Cunardo	91	Dèzulo	58	Dronero	35
Corte Franca ..	19	Cravagliana ..	93	Cùneo	35	Dezzo di Scalve	15	Druent	83
Cortemaggiore	67	Cravanzana ..	35	Cùnico	2	Diamante	32	Druogno	56
Cortemilia ..	35	Cravèggia	56	Cuornè	6	Diano Arentino	43	Dubino	80
Còrteno	19	Creazzo	96	Cupello	28	Diano Castello	44	Duino Aurisina	96
Cortenuova ..	30	Crèchio	28	Cupra Marit- tima	9	Diano d'Alba	35	Dufino Aurisina	88
Cortenuova ..	15	Credera	15	Cupramontana	5	Diano Marina ..	44	Dumenza	91
Corteolona ..	62	Credera Rub- biano	33	Cura Carpi- gnano	62	Diano San Pietro	44	Durazzano	13
Corte Palàsio	51	Crema	33	Curdomo	15	Dicomanò	38	Durònia	24
Cortiglione ..	2	Cremona ed Uniti	33	Curèggio	56	Dignano	89	Dusino San Michele	89
Cortile San Martino	61	Cremona	33	Curiglia con Monteviasco	91	Dignano	68	Duttogliano ..	88
Cortina d'Am- pezzo	12	Cremona	33	Curinga	26	Dignano	68	Èboli	76
Cortino	82	Cremona	33	Curino	93	Dimaro	85	Èdolo	19
Cortona	8	Cremona	33	Curon Venosta	18	Dinami	26	Ègna	85
Corvara	66	Cremona	33	Cursi	45	Dìpignano	32	Èlice	66
Corvino San Quirico	62	Cremona	33	Cùrsolo - Orasso	56	Diso	45	Èllo	30
Corzano	19	Cremona	33	Curtarolo	59	Divàccia San	88	Èlmas	22
Coseano	89	Cremona	33	Curtatone	47	Canziano	93	Elsane	39
Cosenza	32	Cremona	33	Cusago	51	Divignano	56	Elva	35
Còsio d'Arrò- scia	43	Cremona	33	Cusano Mila- nino	51	Dizzasco	30	Èmpoli	38
Còsio Valtellino	80	Cremona	33	Cusano Mutri.	13	Dobbiaco	18	Èndine Gaiano	15
Cosoleto	71	Cremona	33	Cusino	30	Doberdò del Lago	88	Ènego	97
Cossana	88	Cremona	33	Cùsio	15	Dogliani	35	Enemonzo	89
Cossano Belbo	35	Cremona	33	Cutigliano	68	Dogliola	28	Enna	37
Cossato	93	Cremona	33	Cùtro	26	Dognà	89	Enràque	35
Cossèria	78	Cremona	33	Cùtrofiano	45	Dolcè	95	Èntràtico	15
Cossignano ..	9	Cremona	33	Cùvio	91	Dolcèacqua ..	44	Ènvie	35
Cossila	93	Cremona	33	Dàlmine	15	Dolcedo	44	Èpiscopia	69
Cossogno	56	Cremona	33	Danta	12	Dolegna del Còllo	42	Èrba	30
Cossoine	77	Cremona	33	Davagna	42	Dòlegna del Còllo	42	Èrbè	95
		Cremona	33	Davèrio	91	Dòlianova	22	Èrbeuzo	95
		Cremona	33	Dàvoli	26	Dòlo	92	Èrbusco	19
		Cremona	33			Dòlzago	30	Èrchie	21
		Cremona	33			Dòmànico	32	Èrli	78
		Cremona	33			Dòmaso	30	Èrpelle - Còsina	68
		Cremona	33			Dòmègge	12	Èrto e Casso ..	89
		Cremona	33			Dòmìcella	10	Èrve	15
		Cremona	33			Dòmòssola ..	56	Èsanatòglla ..	47
		Cremona	33			Dòmùs de Maria	22	Èscaaplano ..	58
		Cremona	33					Èscolea	58
		Cremona	33					Èsine	19
		Cremona	33					Èsino Làrio ..	30
		Cremona	33					Èspèria	41
		Cremona	33					Èste	59
		Cremona	33					Èsterzili	58
		Cremona	33					Ètroubles	6
		Cremona	33					Eupilio	30
		Cremona	33					Èxilles	83
		Cremona	33					Fàbbrica Cu- rone	2
		Cremona	33					Fàbbrico	72
		Cremona	33					Fàbrìano	5
		Cremona	33					Fàbrica di Roma	98
		Cremona	33					Fàbrìzia	26
		Cremona	33					Fàbro	82
		Cremona	33					Fàèdis	89
		Cremona	33					Faèdo Valtel- lino	80
		Cremona	33					Faenza	70
		Cremona	33					Faeto	39
		Cremona	33					Fagagna	39
		Cremona	33					Fàggeto Làrio	30
		Cremona	33					Fàggiano	81
		Cremona	33					Fagnano Alto ..	7
		Cremona	33					Fagnano Ca- stello	32
		Cremona	33					Fagnano Olona	91
		Cremona	33					Falcochio	13
		Cremona	33					Falcade	12
		Cremona	33					Falconara Al- banese	32
		Cremona	33					Falcone	49
		Cremona	33					Faleria	98
		Cremona	33					Falerna	26
		Cremona	33					Falerone	9
		Cremona	33					Falmenta	56
		Cremona	33					Falòppo	30
		Cremona	33					Falvaterra	41
		Cremona	33					Fàlzes	18
		Cremona	33					Fanano	53
		Cremona	33					Fanna	89
		Cremona	33					Fano	65
		Cremona	33					Fano Adriano	82
		Cremona	33					Fara Filiorum Petri	28
		Cremona	33					Fara Gera	15
		Cremona	33					Fara in Sabina	72
		Cremona	33					Fara Novarese	56
		Cremona	33					Fara Olivana	15
		Cremona	33					Fara San Mar- tino	28
		Cremona	33					Fara Vicentino	97
		Cremona	33					Farigliano	35
		Cremona	33					Farindola	66
		Cremona	33					Farini d'Olmo	67
		Cremona	33					Farnese	98
		Cremona	33					Farra d'Alpago	12
		Cremona	33					Farra di Soligo	87
		Cremona	33					Farra d'Isonzo	42

Indice dei Comuni contenuti nella tavola I.

COMUNI	Pagina	COMUNI	Pagina	COMUNI	Pagina	COMUNI	Pagina	COMUNI	Pagina	COMUNI	Pagina
Fasano	21	Filacciano ..	73	Fondo	85	Forte dei Marmi	46	Frassinoro ...	58	Gàiro Nuoro ..	58
Fàscia	42	Filadelfia ...	26	Fonni	58	Fortunago ...	63	Frasso Sabino.	72	Gàis	18
Fabglia	67	Filandari	26	Fontana del	39	Forza d'Agrò.	49	Frasso Telesino	13	Gajarine	87
Favale di Mál-	42	Filattiera	48	Conte		Fosciàndora ..	46	Frattamag-	54	Galati Mamertino	49
varò		Filetino	41	Fontanafredda	89	Fosdinovo ...	48	giore			
Favara	1	Filetto	28	Fontana Liri..	41	Fossa	7	Frattaminore	54	Galatina	45
Favignana	85	Filighera	63	Fontanarosa..	10	Fossacésia ...	28	Fratta Polè-	75	Galatone	45
Fàvria Oglia-	83	Filignano	24	Fontanèlice ..	17	Fossalta di	92	sine		Gàlatro	71
nico		Filogaso	26	Fontanella ...	15	Piave		Fratta Todina	64	Galbiate	30
Feisòglio	35	Filotrano	5	Fontanelato ..	61	Fossalta di Por-	92	Frazzanò	49	Galeata	40
Feletto	83	Finale Ligure .	78	Fontanelle	87	togruaro		Fregona	87	Galgagnano ...	51
Felino	61	Finale nel-	53	Fontaneto	56	Fossalto	24	Fresagrandi-	28	Gallarate	91
Felitto	76	l'Emilia		d'Agogna		Fossano	35	nària		Gallese	98
Felizzano	2	Fino Mornasco	30	Fontanetto da	93	Fossarmato ...	63	Fresonara	2	Galliate	56
Felònica	47	Fiorano Cana-	6	Po		Fossato di Vico	64	Frigento	10	Galliate Lom-	91
Feltre	12	vese		Fontanigorda .	42	Fossato Seralta	26	Frignano	54	bardo	
Fenegrò	30	Fiorano Mode-	53	Fontanile	2	Fossò	92	Frinco	2	Galliàvola	63
Fenestrelle ...	83	nese		Fontaniva ...	59	Fossombrone .	65	Frisa	28	Gallicano	46
Ferentillo	82	Fiordimonte ..	47	Fonte	87	Foza	97	Frisanco	89	Gallicano nel	73
Ferentino	41	Fiorenzuola	67	Fontècchio ...	67	Frabosa So-	35	Frontone Serra	65	Lazio	
Ferla	80	d'Arda		Fontechiari ..	41	prana		Frosinone ...	41	Gallèchio	69
Fermignano ..	65	Firenze	38	Fontegreca ...	24	Frabosa Sot-	35	Frosolone	24	Galliera	17
Ferno	9	Firenzuola	38	Fontevivo ...	61	tana		Frossasco ...	83	Galliera Vè-	59
Fermo	91	Firmo	32	Fonzaso	12	Fraconalto ...	2	Frugarolo ...	2	meta	
Feroletto Antico	26	Fisciano	78	Fòppolo	15	Fragagnano ..	81	Fubine	2	Gàlio	97
Feroletto della	71	Fiuggi	41	Forano	72	Fragneto l'A-	13	Fucecchio ...	38	Gallipoli	45
Chiesa		Fiumalbo	53	Force	9	bate		Fuipiano Val-	15	Gallo	24
Ferrandina ...	49	Fiume	39	Fòrchia	13	Fragneto Mon-	13	le Imagna		Galluccio ...	55
Ferrara	38	Fiumedinisi ...	49	Fòrcola	30	forte		Fumane	95	Galzignano ..	59
Ferrara di		Fiumefreddo	32	Fordongianus .	22	Fraine	28	Fumone	41	Gamalero	2
Monte Baldo	95	Brùzio		Forenza	69	Framura	44	Funes	18	Gàmbara	19
Ferrera Cenisio	83	Fiumefreddo di	25	Foresto Sparso	15	Francavilla al	28	Furci	28	Gambarana ..	63
Ferrera di Va-	91	Sicilia		Forgària	89	Mare		Furci Siculo ..	49	Gambassi	38
rese		Fiume Veneto.	89	Forino	10	Francavilla	26	Furci Scluro ..	49	Gambatesa ...	24
Ferrera Erbo-	62	Fiuminata ...	47	Forio	54	Angitola		Furtei	22	Gambellara ..	97
gnone		Fivizzano	48	Forl.	40	Francavilla	2	Fuscaldo	32	Gamberale ...	28
Ferrere	2	Flaibano	80	Forl del Sànnio	24	Bisio		Fusignano ...	70	Gambèttola ...	40
Ferriere	67	Flavio	85	Forlimpòpoli ..	40	Francavilla	9	Fusine	80	Gambolò	63
Ferruzzano ..	71	Floresta	49	Formazza	56	d'Ete		Futani	76	Gambugliano .	97
Fertilia	54	Florida	80	Formello	73	Francavilla di	49	Gabbioneta Bi-	34	Gandino	15
Fiamignano ..	72	Florinas	77	Formia	73	Sicilia		nanuova		Gandosso	15
Fiano	83	Flùmeri	10	Formicola ...	54	Francavilla	21	Gabiano	2	Gangi	60
Fianona	68	Fluminimag-	22	Formigara ...	34	Fontana		Gabice	65	Garaguso ...	49
Fiano Romano	73	giore		Formigine ...	53	Francavilla in	69	Gadescò Pieve	34	Garbagna ...	3
Fiastra	47	Fobello	93	Formigliana ..	93	Sinni		Delmona		Garbagna No-	56
Ficarazzi	60	Foggia	30	Formignana ..	38	Francavilla	32	Gadoni	58	varese	
Ficarolo	75	Foglianise	13	Fornace	85	Marittima		Gaeta	73	Garbagnate Mi-	51
Ficarra	49	Fogliano di	88	Fornelli	24	Frànica	26	Gaggiano ...	51	lanese	
Ficulle	82	Montalcone		Forni Avoltri .	89	Francofonte ..	89	Gàggio Mon-	17	Garbagnate	30
Fidenza	61	Fogliazzo	83	Forni di Sopra	89	Francolise ...	54	tano		Monastero	
Fiè	18	Fojano di Val	13	Forni di Sotto	89	Frascaro	2	Gaglianico ...	93	Garda	95
Fiesco	34	Fortore		Forni di Val	97	Frascarolo ...	63	Gagliano Ater-	7	Gardone Ri-	19
Fiesole	39	Fojano della	8	d'Àstico		Frascati	73	no		viera'	
Fiesse d'Àrtico	92	Chiana		Forno Cana-	83	Frascineto ...	32	Gagliano Ca-	37	Gardone Val	19
Fiesse Umber-	75	vese		vese		Frassinelle Po-	75	stelferrato		Tròmpia	
tiano		Folignano	9	Forno di Cana-	12	lèsine		Gagliano del	45	Garèssio	36
Figino Serenza	30	Foligno	64	nale		Frassinello-Oli-	2	Capo		Gargallo	56
Figliaro	30	Follina	87	Forno di Zoldo	12	vola		Gagliato	26	Gargaro	42
Figline Val-	38	Follo	44	Fornovo di San	15	Frassinere ...	83	Gàiba	75	Gargazzone ..	18
darno		Follònica	43	Giovanni		Frassineto Po	2	Gaiola - Moiola	35	Gargnano ...	19
Figline Veglia-	32	Fòmbio	51	Fornovo di	61	Frassinetto ...	6	Gaiole in	79	Garlasco	63
turo		Fondi	73	Taro		Frassinò	35	Chianti		Garlate	30

Indice dei Comuni contenuti nella tavola I.

COMUNI	Pagina	COMUNI	Pagina	COMUNI	Pagina	COMUNI	Pagina	COMUNI	Pagina		
Ivrea	6	Lanzada	80	Leno	20	Limone sul	20	Lorenzago ...	12	Lustra	76
Izano	34	Lanzo d'Intelvi	30	Lènola	74	Garda		Lorenzana ...	67	Luzzara	72
Jacurso	26	Lanzo Torinese	83	Lenta	94	Limosano	24	Loreo	75	Luzzi	32
Jelsi	24	Lapedona	9	Lentate sul Sè-	52	Linarolo	63	Loreto	5	Maccagno Su-	91
Jenne	73	Lapio	10	veso		Linate al Lam-	52	Loreto Apru-	66	periore	
Jerago con	91	Lappano	32	Lentella	28	bro		tino		Maccastorna ..	52
Orago		Larciano	68	Lentiai	12	Linguaglossa .	25	Lòria	87	Macchiagòdena	24
Jerzu	58	Lardirago	63	Lentini	80	Lioni	10	Loro Ciuffenna	8	Macello	83
Jonadi	26	Lari	67	Leonessa	72	Lipari	49	Loro Piceno ..	47	Macerata	47
Jòppolo	26	Larino	24	Leonforte	37	Lipomo	30	Lòrsica	42	Macerata Fèl-	65
Jòppolo G an-	1	Lasa	18	Leporano	81	Lirio	63	Loseto	11	tria	
càxio		Làsari	61	Leprignano ...	74	Liscate	52	Lòvere	15	Machèrio	52
Kaggi	49	Lasnigo	30	Lèquile	45	Liscia	28	Lòvero Valtel-	80	Macomer	58
Labico	74	La Spèzia	44	Lèquio Bèrria .	36	Lisciano Nic-	64	lino		Macra	36
Labro	72	Lastebasse ...	97	Lercara Friddi	61	cone		Lòzio	20	Macugnaga ...	57
Lacchiarella ..	51	Lastra a Signa	38	Lèrci	44	Lisone	52	Lozza	91	Maddaloni ...	55
Lacco Ameno ..	55	Làtera	98	Lerma	3	Liveri	55	Lozzo Atestino	59	Madignano ...	34
Lacedònia	10	Laterina	8	Lesà Belgirate	57	Liv gno	80	Lozzo Cadore .	12	Madonna del	57
Làces	18	Laterza	81	Lesegno	36	Livinallongo ..	12	Lozzolo	94	Sasso	
Làconi	58	La Thuile	6	Lesignano de'	61	Livo	86	Lu	3	Madruzzo	86
Ladlnia	18	Latiano	21	Bagni		Livorno	46	Lubr ano	98	Mafalda	24
Laerru	77	Latisana	89	Lèsina	39	Livorno Fer-	94	Luca	46	Magenta	52
Laganadi	71	Latrònico	69	Lesmo	52	ràris		Luca Sicula ..	1	Maggiora	57
Laghi	97	Làuco	89	Lèssolo	6	Livraga	52	Lucera	39	Magherno	63
Làglio Brienno	30	Laurana	39	Lessona	94	Lizzanello	45	Lucignano ...	8	Magione	64
Lagnasco	36	Laureana Ci-	76	Lestizza	89	Lizzano	81	Lucito	24	Magisano	26
Lago	32	lento		Letino	24	Lizzano in Bel-	17	Luco ne' Marsi	7	Magliano Al-	36
Lagonegro	69	Laureana di	71	Letojanni Gal-	49	vedere		Lugagnano Val	67	fieri	
Lago Santo...	38	Borrello		lodoro		Loano	78	d'Arda		Magliano Alpi	36
Làgosta	98	Laurenzana ..	69	Lèttère	55	Loazzolo	3	Lugnacco	6	Magliano de'	7
Lagundo	18	Lauria	69	Lettomanop-	66	Locana	6	Lugnano in Te-	82	Marsi	
Laiàtico	67	Lauriano	83	pello		Locatello	15	verina		Magliano di	9
Laiquèglia ...	78	Laurino	76	Lèvanto	44	Locate Triulzi.	52	Lugo	70	Tenna	
Lainate	51	Laurito	76	Levate	15	Loceri	58	Lungo di Vi-	97	Magliano in	43
Laino	30	Làuro	10	Leverano	45	Locorotondo ..	11	cenza		Toscana	
Laino Brùzio ..	32	Lavagna	42	Lèvice	36	Lodè	58	Luiso	91	Magliano Sabi-	72
Laiòn	18	Lavagno	95	Lèvico	86	Lodi	52	Luisago	30	na	
Làives	18	La Valle	12	Levone	83	Lodi Vècchio .	52	Lula	58	Magliano Vè-	76
Làllio	15	Lavarone	86	Leyni	83	Lodrino	20	Lumarzo	42	tere	
La Lòggia	83	Lavello	69	Lèzzeno	30	Lograto	20	Lumezzane ...	20	Màgile	45
La Maddalena.	77	Lavena-Ponte	91	Lìbri	55	Loliano	17	Lunamatrona .	22	Magliolo	78
Lama dei Pel-	28	Tresa		Librizzi	49	Lomagna	30	Lunano	65	Magnacavallo .	48
gni		Laveno-Mom-	91	Licata	1	Lomazzo	86	Lungavilla ...	63	Magnago	52
La-Magdeleine	6	bello		Licciana	48	Lomazzo	30	Lungro	32	Magnano	94
Lama Mocogno	53	Lavenone	20	Licenza	74	Lombardore ..	83	Luogosano ...	10	Magnano in Ri-	89
Lambrugo ...	30	Laviano	76	Licodia Eubea	25	Lomello	63	Lupara	24	viera	
Lamon	12	Lavis	86	Lierna	30	Lomnago	91	Lurago d'Erba	30	Magomàdas ..	58
La Morra	36	Lazise	95	Lieto Colle ...	30	Lonate Ceppino	91	Lurago Mari-	30	Magrè all'Àdige	86
Lampedusa e	1	Lazzate	52	Lìgnana	94	Lonate Pozzolo	91	none		Màida	26
Linosa		Lecce	45	Lìgònchìo ...	72	Lonato	20	Lurano	15	Maierà	32
Lamporècchio	68	Lecce ne' Marsi	7	Lìgosullo	89	Londa	33	Lùras	77	Maierato	26
Lamporo	93	Lecco	30	Lilliana	6	Longare	97	Lurate Caccivio	30	Maiolati	5
Lana	18	Lèffe	15	Limana	12	Longarone ...	12	Luserna	86	Maiori	76
Lanciano	28	Leggìuno-San-	91	Limàtola	13	Longi	49	Luserna San	83	Mairago	52
Landiona	57	gìano		Limbadi	26	Longiano	40	Giovanni		Mairano	20
Landriano	63	Legnago	95	Lìmbiate	52	Longobucco ..	32	Lusèvera	89	Maissana	44
Langhirano ...	61	Legnano	52	Limena	59	Longone al Se-	30	Lùsia	75	Majano	89
Langosco	63	Legnarò	59	Lìmido Coma-	30	grino		Lùsiana	97	Malagnino ...	34
Lanschie	68	Lei	58	sco		Longone Sa-	72	Lusigliè	6	Malalbergo ...	17
Lanusei	58	Lèmie	83	Limina	49	bino		Luson	18	Malborghetto	89
Lanùvio	74	Lèndinara	75	Limone Pie-	36	Lonigo	97	Lussingrande .	68	Valbruna	
Lanza	49	Leni	49	monte		Lorèggia	59	Lussinpiccolo .	68	Malcèsine	95

Indice dei Comuni contenuti nella tavola I.

COMUNI	Pagina	COMUNI	Pagina	COMUNI	Pagina	COMUNI	Pagina	COMUNI	Pagina
Malè	86	Marcedusa ...	26	Martone	71	Mazzano	20	Mercallo	92
Maleo	52	Marcellina ...	74	Marudo	52	Mazzano Ro-	74	Mercatello ...	65
Malesco	57	Marcellinara ..	26	Marùggio	81	mano		Mercatino Ma-	65
Maletto	25	Marcetelli ...	72	Marzabotto ..	17	Mazzarà	49	rècchia	
Malfa	49	Marcheno	20	Marzano	63	Sant' Andrea		Mercato San	76
Malgesso	91	Marciara	46	Marzano Appio	55	Mazzarino ...	23	Severino	
Malgrate	30	Marciara Ma-	46	Marzano di	10	Mazzè	6	Mercato Sara-	40
Malito	32	rina		Nola		Mazzo di Val-	80	ceno	
Mallare	78	Marcianise ...	55	Màrziò	92	tellina		Mercogliano ..	10
Malles Venosta	18	Marciano	8	Masate	52	Meana di Susa.	83	Meretto di	89
Malnate	01	Màrcignago ...	63	Màscali	25	Meana Sardo .	58	Tomba	
Malo	97	Marcon	92	Mascalucia ...	25	Meda	52	Mergozzo	57
Malonno	20	Marebbe	18	Maschito	69	Mede	63	Merl	49
Maltignano	9	Marene	36	Masciago	92	Medesano	61	Merlara	59
Malvicino	3	Mareno di	87	Primo		Medicina	17	Merlino	52
Mammola	71	Piave		Maser	87	Medaglia	52	Merna	43
Mamofada	58	Marentino	83	Masera	57	Mèdole	48	Merone	30
Manciano	43	Màrèsego ...	68	Maserada sul	87	Medolla	53	Mètagne	21
Mandanici	49	Margarita	36	Piave		Meduna di Li-	87	Mese	80
Mandas	22	Margherita di	39	Masèr di Pà-	59	venza		Mèsero	52
Mandatoriccio.	32	Savòia		dova		Meduno	89	Mèsole	38
Mandela	74	Margno	30	Masi	59	Megliadino San	59	Mesoraca	26
Mandello del	30	Mariana Man-	48	Masino	6	Fidènzio		Messina	49
Lario		tovana		Masio	3	Megliadino San	59	Mestrino	59
Mandùria	81	Mariano Co-	30	Masiànico	30	Vitale		Metti e Pòz-	61
Manerba	20	mense		Masone	42	Mèina	57	zolo	
Manèrbio	20	Mariano del	43	Mason Vicen-	97	Mel	12	Mezzago	52
Manfredònia ..	39	Friuli		tino		Melara	75	Mezzana	86
Mango	36	Marianòpoli ..	23	Massa	48	Melazzo	3	Mezzana Bigli.	63
Maniago	89	Mariglianella .	55	Massa d'Albe .	7	Mèldola	40	Mezzana Mor-	94
Manocalzati ..	10	Marigliano	55	Massa e Coz-	68	Mele	42	tiigliengo	
Manoppello ..	66	Marineo	61	zile		Melegnano	52	Mezzana Ra-	63
Mansuè	87	Marino	74	Massè Fermata	9	Melendugno ..	45	battone	
Manta	36	Marlengo	18	Massa Fiscà-	38	Meleti	52	Mezzane di	55
Mantello	80	Marliana	68	glia		Melfi	69	Sotto	
Mantova	48	Marmirolo	48	Massafra	81	Melicuccà	71	Mezzanègo ...	42
Manzano	89	Marmora	36	Massalengo ...	52	Melilli	80	Mezzani	61
Manziana	74	Marnate	92	Massa Lom-	70	Melissa	26	Mezzanino ...	63
Mapello	15	Marne	15	barδα		Melissano	45	Mezzano-Imer	86
Mara	78	Marone	20	Massalubrense.	55	Melito di Nà-	55	Mezzaselva ...	18
Maranello	53	Maròpati	71	Massa Marit-	43	poli		Mezzenile	84
Marano di Nà-	55	Maròstica	97	tima		Mèlito di Porto	71	Mezzocorona .	86
poli		Marradi	38	Massa Martana	64	Salvo		Mezzojuso ...	61
Marano di Val-	95	Marsàglia ...	36	Massanzago ..	59	Melito Irpino .	10	Mezzoldo	15
pollicella		Marsala	85	Massarosa ..	46	Melizzano	13	Mezzolombardo	86
Marano Equo .	74	Marsclano	64	Massazza	94	Melle	36	Mezzomerico .	57
Marano Lagu-	89	Marsico Nuovo	69	Massello	83	Mello	80	Miane	87
nare		Marsico Vètero	69	Masserano ..	94	Melma	87	Miasino	57
Marano Mar-	32	Marta	98	Massignano ..	9	Melpignano ..	45	Miazzina	57
chesato		Martano	45	Massimino ..	78	Mèltina	18	Mogliano	48
Marano Princi-	32	Martellago	92	Massino	57	Melzo	52	Mogliano Vè-	87
pato		Martello	18	Matùllas	22	Menàggio	30	neto	
Marano sul Pa-	53	Martignacco ..	89	Matèlica	47	Menarola	80	Mogorella Rul-	22
naro		Martignana di	34	Matera	49	Mencònico	63	nas	
Marano Ticino	57	Po		Mathi	83	Mendàtica	44	Mògoro	22
Marano Vicen-	97	Martignano ..	45	Matino	45	Montegrosso		Mòiana	13
tino		Martina Franca	81	Matrice	24	Mendicino	32	Molmacco	89
Maranzana ...	3	Martinengo ...	16	Matteria	39	Mèno	1	Mola di Bari ..	11
Maratea	69	Martimana P.o.	35	Mattie	83	Menfana	74	Molare	3
Marcallo con	52	Martirano Lom-	26	Mattùglie	39	Mèolo	92	Molazzana	46
Casone		bardo		Mazara del	85	Merano	18	Molfetta	11
Marcaria	48	Màrtis	78	Vallo		Merate	30	Molina Aterno .	7
								Molina di Ledro	86

Indice dei Comuni contenuti nella tavola I.

COMUNI	Pagina	COMUNI	Pagina	COMUNI	Pagina	COMUNI	Pagina	COMUNI	Pagina	COMUNI	Pagina
Molinara	13	Mongiana	26	Montanera ...	36	Montecòrice ..	76	Monte Ìsola ..	20	Montepulciano	79
Molinella	17	Mongiardino	3	Montano An-	76	Montecorvino	76	Montelabbate	65	Monterado ...	5
Molini di	44	Ligure		tiglia		Pugliano		Montelànico ..	74	Monterchi	65
Trionra		Mongiove	6	Montano Lu-	30	Montecorvino	76	Monteleone di	9	Montereale ...	7
Molino Alzano.	3	Mongiuffi Melia	49	cino		Rovella		Fermo		Monteale Cel-	89
Molise	24	Mongrando ...	94	Montappone ..	9	Montecòsaro .	47	Monteleone di	39	lina	
Moliterno	69	Mongrassano ..	32	Montàquila ...	24	Monte Crema-	34	Pùglia		Monterènzio ..	17
Mòllia	94	Monguelfo	18	Montàuro	26	sco		Monteleone di	65	Monteriggioni.	79
Molòchio	71	Monguzzo	30	Montàzzoli ...	28	Montecrestese	57	Spoleto		Monte Rinaldo	9
Molteno	30	Monopoli	11	Monte Argen-	43	Montecreto ...	54	Monteleone	82	Monte Roberto	5
Moltràsio	30	Monreale	61	tàrio		Monte di Cap-	68	d'Orvieto		Monteroduni .	24
Molvena	97	Monsampietro	9	Montebello ...	63	distria		Monteleone	78	Monte Romano	98
Molveno	86	Mòrico		Montebello di	66	Monte di Malo	97	Rocca Dòria		Monteroni	79
Mombaldone ..	3	Monsampolo	9	Bertona		Montedinove .	9	Monteleone	72	d'Àrbia	
Mombaròccio ..	65	del Tronto		Montebello Jò-	71	Monte di Prò-	55	Sabino		Monteroni di	45
Mombaruzzo ..	3	Monsano	5	nico		cida		Montelepre ...	61	Lecce	
Mombasiglio ..	36	Monsèlice	59	Montebello Vi-	97	Montedoro ...	23	Monte Libretti	74	Monterosi	98
Mombello Mon-	3	Monsummano .	68	centino		Montefalcione	10	Montella	10	Monterosso al	44
ferrato		Montà	36	Montebelluna .	87	Montefalco ...	64	Montelongo ..	24	Mare	
Mombercelli ..	3	Montabone ...	3	Montebruno ..	42	Montefalcone	9	Montèlparo ...	9	Monterosso	70
Momo	57	Montafia	3	Montebuono ...	72	Appennino		Montelupo Al-	36	Almo	
Mompantero ...	84	Montàgano ...	24	Montecalvo in	65	Montefalcone	13	bese		Monterosso Cà-	26
Mompeo	72	Montagna	86	Fòglia		di Val Fortore		Montelupo Fio-	38	labro	
Monacilioni ...	24	Montagna in	80	Montecalvo Ir-	10	Montefalcone	24	rentino		Monterosso	36
Monale	3	Valtellina		pino		nel Sànnio		Montelupone .	47	Grana	
Monasterace ..	71	Montagnana ..	59	Montecalvo	63	Montefano ...	47	Montemaggio-	65	Monterotondo	74
Monastero Bòr-	3	Montagnareale.	49	Versaggia		Montefelcino .	65	re al Metauro		Monterubbiano	9
mida		Montagnaro ...	10	Montecarlo ...	46	Monteflascone	98	Montemaggiore	61	Monte San	74
Monastero di	84	Montaione ...	38	Montecarotto .	5	Montefino	82	Belsito	82	Biàgio	
Lanzo		Montalbano di	50	Montecassiano	47	Montefiore	40	Montemagno .	3	Monte San Già-	76
Monastero di	36	Elicona		Montecastello	64	Conca		Montemale di	36	como	
Vasco		Montalbano Jò-	49	di Vibio		Montefiore del-	9	Chneo		Monte San Gio-	41
Monasterolo di	36	nico		Montecastrilli .	82	l'Àso		Montemarano .	10	vanni Cam-	
Savigliano		Montalcino ...	79	Montecatini ..	67	Montefiorino .	54	Montemarciano	5	pano	
Monastier di	87	Montaldeo ...	3	Montecatini di	68	Monte Flàvio .	74	Monte Marengo	15	Monte San Gio-	72
Treviso		Montaldo Bòr-	3	Val di Nièvole		Monteforte Ci-	76	Montemarzino.	3	vanni in Sa-	
Monastir	22	mida		Montecatini	68	lento		Montemesola..	81	bina	
Moncalieri ...	84	Montaldo di	36	Terme		Monteforte	95	Montemezzo ...	30	Monte San Giu-	85
Moncalvo	3	Mondovi		Monte Cavallo.	47	d'Alpone		Montemignàio.	8	liano	
Moncestino ...	3	Montaldo	36	Montèchia di	95	Monteforte Ir-	10	Montemiletto .	10	Monte San Giu-	47
Monchiero-No-	36	Roero		Crosara		pino		Montemilone .	69	sto	
vello		Montaldo Sca-	3	Montèchio	72	Montefortino .	9	Montemitro ..	24	Monte San	47
Mònchio	61	rampi		Emilia		Montefranco ..	82	Montemònaco.	9	Martino	
Moncrivello ..	94	Montaldo Tori-	84	Montèchio	97	Montefrèdane .	10	Montemurlo ..	38	Montesano sul-	76
Moncuoco Tori-	3	nese		Maggiore		Montefusco ...	10	Montemurro ..	69	la Marcellana	
nese		Montale	68	Montèchio	97	Montegabbione	82	Montenero di	24	Monte San Pie-	9
Mondaino	40	Montalenghe .	6	Prealcino		Montegalda ..	97	Bisàccia		tràngeli	
Mòndavio	65	Montallegro ...	1	Montecèlio ...	74	Montegaldella	97	Montenero	43	Monte San Pie-	17
Mondolfo	65	Montalzo delle	9	Monte Ceri-	65	Montegallo ...	9	d'Idria		tro	
Mondovi	36	Marche		gnone		Monte Giberto	9	Montenero-	28	Monte San Sa-	8
Mondragone ...	55	Montalto di Ca-	98	Montechiaro	3	Montegioco ...	3	domo		vino	
Monèglia	42	stro		d'Àsti		Montegiordano	32	Montenero in	72	Monte Santa	65
Monesiglio ...	36	Montalto Dora	6	Montechiaro	3	Montegiòrgio .	9	Sabina		Maria Tibe-	
Monfalcone ...	88	Montalto Li-	44	Dènice		Montegranaro.	9	Montenero Val	24	rina	
Monfestino in	53	gure		Montechiarù-	61	Monte Gridolfo	40	Cocchiara		Monte Sant'Àn-	39
Serra Mazzoni		Montalto Pa-	63	golo		Monte Gri-	65	Monteodorisio.	28	gelo	
Monforte	36	vese		Monteciccardo	65	mano		Montepaone ..	26	Monte San Vi-	5
d'Alba		Montalto	32	Montecilfone .	24	Montegrino-	92	Monteparano .	81	to	
Monforte San	48	Ufugo		Monte Colombo	40	Valtravàglia		Monte Pòrzio .	65	Montesàrchio .	13
Giòrgio		Montanaro ...	84	Monte Còm-	74	Montegrosso	3	Monte Pòrzio	74	Montescaglioso	49
Mongardino ..	3	Montanaso	52	patri		d'Àsti		Catone		Montescheno .	57
Monghidoro ..	17	Lombardo		Monte Copiolo	65	Monteiasi	81	Monteprandone	9	Montescudàio .	67

Indice dei Comuni contenuti nella tavola I.

COMUNI	Pagina	COMUNI	Pagina	COMUNI	Pagina	COMUNI	Pagina	COMUNI	Pagina
Montescudo ..	40	Monvalle	92	Mosso Santa	94	Narni	82	Occhieppo In-	94
Montese	54	Monza	52	Maria		Naro	1	feriore	
Montesègale ..	63	Monzambano ..	48	Motta Baluffi .	34	Narzole	36	Occhieppo Su-	94
Montesilvano ..	66	Monzano	17	Motta Cama-	50	Nasino	79	periore	
Montespèrtoli ..	38	Morano Cà-	32	stra		Nogarole Rocca	50	Occhibello ..	75
Montespino ..	43	labro		Motta d'Affer-	50	Nogarole Vi-	18	Occimiano ...	3
Monte Urano ..	9	Morano sul Po	3	mo		centino	20	Ocre	7
Monten Roero ..	36	Morcone	92	Motta de' Conti	94	Navelli	7	Odalengo	3
Montevago ...	1	Morbegno ...	80	Motta di Li-	87	Naz Sciàves ..	18	Grande	
Montevarchi ..	8	Morbello	3	venza		Nazzano	74	Odalengo Plo-	3
Montevèglio ..	17	Morciano di	45	Mottafollone .	32	Ne	42	colo	
Monteverde ...	10	Lèuca		Mottalciata	94	Nebbiuno	57	Oderzo	87
Monteverdi	67	Morciano di	40	Motta Monte-	39	Negrar	95	Òdolo	20
Marittimo		Romagna		corvino		Neirone	42	Ofena	7
Monteviale ...	97	Morccone	13	Motta San Gio-	71	Nèira	36	Oflagna	5
Monte Vidon	9	Mordano	17	vanni		Nembro	15	Offanengo ...	34
Combatte		Morengo	15	Motta Santa	26	Nemi	74	Ofida	9
Monte Vidon	9	Mòres	78	Lucia		Nèmoli	69	Oflaga	20
Corrado		Moresco	9	Motta Sant' A-	25	Neoneli	22	Oggèbbio ...	57
Monti	78	Moretta	36	nastàala		Nepi	98	Oggiona con	92
Montiano	40	Morfasso	67	Motta Visconti	52	Neresine	68	Santo Stè-	
Monticelli	67	Morgano	87	Motteggiana ..	48	Nereto	82	fano	
d' Ongina		Morgongiori ..	22	Mòttola	81	Nèrola	74	Oggiono	30
Monticelli Pa-	63	Mori	86	Mozzagrogna .	28	Nervesa della	87	Ogliastro Ci-	76
vese		Moriago	87	Mozzànica ..	15	Battaglia		lento	
Monticello ...	30	Moricone	74	Mozzecane	95	Nerviano	52	Olcenengo ...	94
Monticello Bru-	20	Morigerati ...	76	Mùccia	47	Nese	15	Oldenico	94
sati		Morimondo	52	Mùggia	88	Nèspolo	72	Oleggio	57
Monticello Con-	97	Morino	7	Muggiò	52	Nesso	30	Olèvano di Lo-	63
te Otto		Morlondo Tori-	84	Mugnano del	10	Netro	94	mellina	
Monticello	36	nese		Cardinale		Nettuno	74	Olèvano Ro-	74
d'Alba		Morlupo	74	Mugnano di	55	Neviano	45	mano	
Montichiari ..	20	Mormanno ...	32	Nàpoli		Neviano degli	61	Olèvano sul Tu-	76
Monticiliano ...	79	Mornago	92	Mulazzano ...	52	Arduini		sciano	
Montieri	43	Mornese	3	Mulazzo	48	Neviglie	36	Olgiate Calco .	30
Montiglio	3	Mornico al	15	Mura	20	Nibbiano	37	Olgiate Co-	30
Montignoso ...	49	Sèrio		Muravera	22	Nibbiola	57	masco	
Montòdine ...	34	Mornico Losa-	63	Murazzano ...	36	Nibionno	30	Olgiate Olona .	92
Montoggio ...	42	na		Murello	36	Nicaastro	26	Olginate	30
Montona	62	Morolo	41	Murialdo	79	Nichelino	34	Oliena	58
Montone	65	Morozzo	36	Murisengo ...	3	Nicolosi	25	Olivadi	26
Montòpoli di	72	Morra Irpino .	12	Murlo	79	Nicorvo	33	Olivari	50
Sabina		Morro d'Alba .	5	Muro Leccese .	45	Nicosia	37	Oliveto Citra .	76
Montòpoli in	67	Morro d'Oro .	82	Muro Lucano .	69	Nicotèra	26	Oliveto Lario .	31
Val d'Arno		Morrone del	24	Muscoline ...	20	Niella Belbo .	36	Oliveto Lucano	49
Montòrfano ..	30	Sànnio		Musei	22	Niella Tanaro .	36	Olivetta San	44
Montòrio al	82	Morro Reatino	72	Musile di Piave	92	Nimis	89	Michele	
Vomano		Morrovalle ...	47	Musso	30	Niscomi	23	Ollolai	58
Montòrio nei	24	Morsano al Ta-	89	Mussolente ...	97	Nissoria	37	Ollomont ...	6
Frentani		gliamento		Mussolinia di	22	Nizza Monfer-	3	Olmedo	78
Montòrio Ro-	74	Morsasco	3	Sardegna		rato		Olmeneta ...	34
mano		Mortara	63	Mussomeli ...	23	Noale	92	Olmo al Brem-	15
Montoro Infe-	10	Mortigliano ...	89	Muzzana del	89	Nocera	32	bo	
riore		Morterone ...	30	Turgnano		Nocciano	66	Olmo Gentile .	3
Montoro Supe-	10	Moruzzo	89	Muzzano	94	Nocera Infe-	76	Oltre il Colle .	15
riore		Moscazzano ...	34	Nalles	18	riore		Oltrona di San	31
Montorso Vi-	97	Moschiena ...	39	Nanto	97	Nocera Supe-	76	Matette	
centino		Mosciano	82	Nàpoli		riore		Olzai	58
Montotone ...	9	Sant' Angelo		Narbolia	22	Nocera Tiri-	26	Olme	20
Montresta ...	58	Moscufo	66	Narcao	22	nese		Omegna	57
Montù Beccaria	63	Moso	18	Nardò	45	Nocera Umbra	65	Omignano ...	76
Montù Ber-	63	Mossano	97	Nardodipace .	26	Noceto	61	Onani	54
chielli									

Indice dei Comuni contenuti nella tavola I.

COMUNI	Pagina	COMUNI	Pagina	COMUNI	Pagina	COMUNI	Pagina	COMUNI	Pagina
Onano	98	Ortuero	58	Pace del Mela	50	Pallagòrio	26	Passirano	20
Oncino	36	Orune	58	Pacentro	7	Pallanza	57	Pàstena	41
Oneta	15	Orvieto	82	Pachino	80	Pàllare	79	Pastrengo	95
Oniferi	58	Orvinio	72	Paciano	65	Palma Cam- pània	55	Pasturana	3
Onzo	79	Orzinuovi	20	Padenghe	20	Palma di Mon- techiario	1	Pasturo	31
Opacchiasella ..	43	Orzivecchi	20	Paderno del Grappa	87	Palmano	89	Paterno Cà- labro	32
Opera	52	Òschiri	78	Paderno Du- gnano	52	Palmariggi ...	45	Paternòpoli ..	10
Opi	7	Òssida	58	Paderno Fran- ciacorta	20	Pàlmas Suèrgiu	22	Pàtrica	41
Oppeano	95	Osiglia	79	Paderno Osso- lario	34	Palmi	71	Pàtada	78
Òppido Mamer- tina	71	Òsilo	78	Padova	59	Palmiano	9	Patti	50
Ora	86	Òsimo	5	Pàdria	78	Palmira	69	Patù	45
Orani	58	Òsini	58	Padula	76	Pàlmoli	28	Paularo	89
Orbassano	84	Òsio Sopra	15	Paduli	13	Palo del Colle .	11	Paulilàtino ...	22
Orbetello	43	Òsio Sotto	15	Paesana	36	Palombara Sa- bina	74	Paullo	52
Orciano di Pè- saro	65	Osmate Len- tate	92	Paese	87	Palomonte	76	Paupisi	13
Oroo Feglino ..	79	Osnago	31	Pagani	76	Palosco	15	Pavarelo	84
Orero	42	Osoppo	80	Pagano	72	Paluzza	89	Pavia	63
Orgiano	97	Ospedaletti ..	44	Pagazzano	15	Pàlvareto	34	Pavia d'Udine	89
Orgòsolo	58	Ospedaletto ..	10	Pagliara	50	Pamparato ...	36	Pavone Cana- vese	6
Òria	21	Ospedaletto ..	59	Paglieta	28	Pancarana ...	36	Pavone del Mella	20
Oricola	7	Eugàneo	52	Pagnano	36	Pandino	31	Pavullo nel Fri- gnano	54
Orino-Azzio ..	92	Ospedaletto ..	52	Pagnona	31	Panettieri	10	Pazzano	71
Òrio al Sèrio ..	15	Lodigiano	12	Pago del Vallo di Làuro	10	Panicale	65	Pècciolli	67
Òrio Canavese .	6	Ospitale	12	Pago Veiano ..	18	Pannarano	13	Pecetto	84
Òrio Litta	52	Ospitaletto ...	20	Paisco Lòveno	20	Panni	39	Pecetto di Va- lenza	3
Oriolo	32	Ossago	52	Paladina	15	Pannone	86	Pecorara	67
Oriolo Romano	98	Ossana	86	Palagonia	25	Pantelleria ...	85	Pedace	32
Oristano	22	Òssero	68	Palagianello ..	81	Pantigliate ..	52	Pedànea	6
Ormea	36	Ossi	78	Palanzano	61	Papasidero ...	32	Pedara	25
Ormelle	87	Òssimo	20	Palata	24	Papozze	75	Pedaso	9
Ornago	52	Ossona	52	Palazzo	15	Parabiago	52	Pedavèna	12
Ornavasso	57	Ostellato	38	Palazzo	61	Paràbita	45	Pedemonte ...	97
Ornica	15	Ostiano	34	Palazzo	80	Paràtico	20	Pedernaga- Oriano	20
Orosei	58	Ostiglia	48	Palazzo	55	Parcines	18	Pederobba ...	87
Orotelli	58	Ostra	5	Palazzo	89	Parenzo	68	Pedesina	80
Òrria	76	Ostra Vètere ..	5	Palazzo dello Stella	76	Parete	55	Pedrengo ...	15
Orroli	58	Ostuni	21	Palazzo sul- l'Òglio	3	Pareto	3	Pegognaga ...	48
Orsago	87	Òtranto	45	Palazzo Ver- cellese	84	Parlasco	31	Pèla	15
Orsara Bòr- mida	3	Otricoli	82	Palazzo Pi- gnano	3	Parma	61	Pèlo	86
Orsara di Pù- gilia	39	Ottalano	55	Palazzo Pive- rone	3	Parodi Ligure .	3	Pèlago	38
Orsenigo	31	Ottana	58	Palazzo San Gervàsio	8	Parrano	6	Pèlgrino Par- mense	10
Orsera	68	Ottati	76	Palazzo	49	Parre	15	Pellezzano ...	76
Orsogna	28	Ottiglio	3	Palazzo	20	Partanna	85	Pèllico Intelvi .	31
Orsomarso ...	32	Ottobiano	63	Palazzo	94	Partinico	61	Penango	3
Orta Nova	39	Ottone	67	Palazzo	34	Paruzzaro ...	67	Pennabilli ...	65
Orta San Gihlio	57	Oulx	84	Palazzo	8	Parzanica	15	Pennadomo ...	28
Orte	98	Ovada	3	Palazzo	6	Pasian di Prato	89	Penna in Teve- rina	82
Ortelle	45	Ovaro	89	Palazzo	3	Pasiano	89	Penna Sant'An- drea	82
Ortezzano	9	Oviglio	3	Palazzo	49	Passerano Mar- morito	3	Penna San Gio- vanni	47
Ortignano Rag- giolo	8	Ovindoli	7	Palazzo	8	Passignano sul Trasimeno	65	Petralia So- prana	61
Ortisei	18	Ovodda	58	Palazzo	78				
Ortona	28	Oyace	6	Palazzo	17				
Ortona de' Marsi	7	Ozari	78	Palazzo	6				
Ortonovo	44	Ozzano dell'E- milia	17	Palazzo	17				
Ortovero	79	Ozzano Monfer- rato	3	Palazzo	3				
Ortùochio	7	Òzzero	52	Palazzo	85				
		Pabillonis	22	Palazzo	85				
		Paceco	85	Palazzo	71				

Indice dei Comuni contenuti nella tavola I.

COMUNI	Pagina	COMUNI	Pagina	COMUNI	Pagina	COMUNI	Pagina	COMUNI	Pagina
Petralia Sot-	61	Picciano	66	Pieve San Già-	34	Pizzale	63	Polino	82
tana		Picerno	69	como		Pizzighettone .	34	Pollstena	71
Petrella Salto .	73	Picinisco	41	Pieve Santo	8	Pizzo	27	Polizzi Gene-	61
Petrella Tifer-	24	Pico	41	Stéfano		Pizzoferrato ..	28	rosa	
nina		Piea	3	Pieve Tesino ..	86	Pizzoli	7	Polla	76
Petriolo	47	Piedicavallo ..	74	Pieve Torina .	47	Pizzoni	27	Pòllena Tròc-	55
Petricoli	9	Piedimonte	13	Pieve Vergonte	57	Placànica	71	chia	
Petrizzi	26	d'Alife		Piglio	41	Plàtaci	32	Pollenza	47
Petronà	27	Piedimonte Et-	25	Pigna	44	Platania	27	Pòllica	76
Pettenasco ...	57	neo		Pignataro Inte-	41	Plati	71	Pòllina	61
Pettinengo ...	94	Piedimonte San	41	ramna		Platischis	90	Pollone	94
Pettineo	50	Germano		Pignataro Mag-	55	Plàus	18	Pollutri	28
Pettorano sul	7	Piedimulera ..	57	giore		Plèsio	31	Polonghera ...	36
Gizio		Piegaro	65	Pignone	44	Plezzo	43	Polpenazze ...	20
Pettorazza Grl-	75	Pigra	79	Pigra	31	Ploaghe	78	Polverara	60
mani		Pierànica	34	Pila	94	Plòdio	79	Polverigi	5
Peveragno ...	36	Pietrabbon-	24	Pimonte	55	Pocènia	90	Pomarance ...	67
Pezzana	94	dante		Pinarolo Po ...	83	Podenzana	48	Pomarico	49
Pezzaze'	20	Pietrabruna ..	44	Pinasca	64	Podenzano	67	Pomarolo	83
Pezzolo Valle	36	Pietracamela .	82	Pincara	75	Pofi	41	Pomaro Mon-	3
Uzzone		Pietracatella .	24	Pinerolo ...	84	Poggiardo	45	ferrato	
Piacenza	67	Pietracupa ...	24	Pinetto	82	Poggibonsi ...	76	Pòmbia	57
Piacenza d'À-	59	Pietradefusi ..	10	Pinguente	68	Poggio Berni .	40	Pomigliano	
dige		Pietra de'	63	Pino sulla spon-	92	Poggio Bustone	73	d'Arco	
Piadena	34	Giorgi		da del Lago		Poggio Catino	73	Pompel'	55
Plagge	65	Pietrafitta ...	32	Maggiore		Poggiodomo ..	65	Pompiano	20
Plaggine	76	Pietragalla ..	66	Pino Torinese .	84	Poggiofiorito .	28	Pomponesco ..	48
Piana Craxia ..	79	Pietra Ligure ..	69	Pinzano al Ta-	90	Poggio Impe-	39	Poncarale-	20
Piana dei Greci		Pietralunga ..	75	glimento		riale		Flero	
Piana di Ca-	13	Pietra Marazzi	3	Pinzolo	86	Poggiomarino	55	Ponderano ...	94
iazzo		Pietramelara .	55	Piòbbico	65	Poggio Mirteto	73	Ponna	31
Piancastagnàio	79	Pietramonte-	39	Piòbesi Tori-	84	Poggio Moiano	73	Ponacco	67
Pian d'Artogne	20	corvino		nese		Poggio Nativo	73	Ponso	60
Piandicastello	65	Pietrànico ...	66	Piode	94	Poggio Picenze	7	Pontassieve ..	38
Piandimeleto .	85	Pietrapertosa .	69	Pioltello	52	Poggioreale ..	85	Pont-Bozet ...	6
Pian di Scò ...	5	Pietraperzia ..	37	Piombino	46	Poggio Renà-	38	Pont-Canavese	6
Piane Crati ...	32	Pietraròla	13	Piombino Dese	59	tico		Ponte	13
Pianella	36	Pietrasanta ...	16	Piòraco	47	Poggio Rusco .	48	Ponte all'Isar-	18
Pianello del	81	Pietrastornina.	40	Piòssasco	84	Poggio San Lo-	73	co	
Làrio		Pietravairano .	55	Piovà	3	renzo		Pontebba	90
Pianello Val Ti-	67	Pietrelcina ...	13	Piove di Sacco	59	Poggio Sannita	24	Ponte Buggia-	38
done		Pieve Albi-	33	Piovene	97	Poggiridenti ..	80	nese	
Pianezza	84	gnola		Piòvera ...	3	Pogliano Mila-	52	nes	
Pianezze	97	Pieve a Nièvole	38	Piozzano	67	nese		Pontecagnano	76
Pianfei	36	Pievebovi-	47	Piozzo	36	Pognana	31	Falano	
Pianico	15	giliana		Pirano	50	Pognano	16	Pontecchio Po-	75
Pianiga	92	Pieve d'Alpago	12	Pirano	68	Poirino	84	lèsine	
Pianòpoli	27	Pieve del Càiro	83	Pisa	67	Pojana Mag-	97	Pontechianale.	38
Pianoro	17	Pieve di Bono .	86	Pisano	57	giore		Pontecorvo ...	41
Piansano	38	Pieve di Cadore	12	Piscina	84	Pola	68	Pontecurone ..	3
Piantedo	30	Pieve di Cento	17	Pisciotta	76	Polàveno ...	20	Pontedàssio ..	44
Piasco	36	Pieve di Cento	48	Piscòpio	27	Polàveno ...	20	Ponte dell'Òlio	67
Piateda	30	Pieve di Co-		Pisano	68	Polcenigo ...	90	Pontedera ...	67
Piatto	34	rignano		Pisogne	20	Polcella	75	Ponte di Legno	27
Piazza al Sèr-	46	Pieve di Soligo	37	Pisoniano	74	Polèsine Par-	61	Ponte di Piave	87
chio		Pieve di Teco .	44	Pisoniano	74	mense		Ponte in Valtel-	80
Piazza Arme-	37	Pieve d'Olimi	34	Pisticci	49	Pol	74	lina	
rina		Pieve Ema-	52	Pistòia	68	Polia	27	Ponte Lambro	31
Piazzatorre ...	15	nuè		Pistolesa	94	Policaastro del	76	Pontelandolfo.	13
Piazzola sul	59	Pieve Fissiraga	52	Pitèglio	68	Golfo		Pontelatone ...	50
Brenta		Pieve Foschiana	46	Pitigliano	43	Polignano a	11	Pontelongo ...	65
Piazzolo	15	Pievepèlago ..	54	Piùbega	48	Mare		Ponte nell'Alpi	12
		Pieve Porto	63	Piuro	86	Poffinago	54	Ponte Nizza ..	63
		Morone						Porto San	9
								Giòrgio	
								Pontenure ...	67
								Ponterànica ..	16
								Ponte San Mar-	6
								tino	
								Ponte San Ni-	60
								colò	
								Ponte San Pie-	16
								tro	
								Pontestura ...	3
								Pontevico	20
								Ponti	3
								Pontida	16
								Pontinvrea ...	79
								Pontirolo	16
								Nuovo	
								Ponti sul Min-	48
								cio	
								Pontòglio	20
								Pontremoli ...	48
								Ponza	55
								Ponzano di	9
								Fermo	
								Ponzano Mon-	3
								ferrato	
								Ponzano Ro-	74
								mano	
								Ponzano Vè-	87
								neto	
								Ponzone	3
								Pòpoli	66
								Poppi	8
								Porano	82
								Porcari	46
								Porcia	90
								Pordenone ...	90
								Porlezza	31
								Pornàssio	44
								Porpetto	90
								Portacomaro .	3
								Portàlbera ...	63
								Porte	84
								Pòrtici	55
								Pòrtico e San	40
								Benedetto	
								Pontigliola ...	71
								Portobuffolè ..	87
								Portocannone .	24
								Porto Ceresio .	92
								Porto Civita-	47
								nova	
								Porto Empè-	1
								docle	
								Portoferràio ..	46
								Portofino	42
								Portogruaro ..	92
								Pòrtole	68
								Porto Longone	46
								Portomaggiore	38
								Porto Manto-	48
								vano	
								Porto Recanati	47
								Porto San	9

Indice dei Comuni contenuti nella tavola I.

COMUNI	Pagina	COMUNI	Pagina	COMUNI	Pagina	COMUNI	Pagina	COMUNI	Pagina	COMUNI	Pagina
Portoscuso ...	22	Prata di Princi-	10	Propata	42	Ramiseto	72	Revello	36	Riparbella...	67
Porto Tolle ...	75	pato Ultra		Prosèpio	31	Rampònio	31	Rèvere	48	Ripa Teatina ..	28
Porto Torres ..	78	Prata Sannita	24	Prossedi	74	Verna		Revigliasco	4	Ripatransone .	9
Porto Valtra-	92	Pratella	24	Provàglio d'I-	20	Ràncio Val-	92	d'Asti		Ripe	5
vàglia		Prati	18	seo		cùvia		Revine Lago ..	87	Ripe San Gi-	47
Portovenere ..	44	Pratiglione ...	6	Provàglio Val	20	Randazzo	25	Revò	86	nesio	
Pòrtula	94	Prato allo	18	Sabbia		Rànica	16	Rezzato	20	Ripi	41
Posada	58	Stèlvio		Provvidenti ..	24	Ranzànico ...	16	Rezzo	44	Riposto	25
Pòsina	97	Prato Càrnico.	90	Puegnago	20	Ranziano	43	Rezzoàglio ...	42	Rittana	36
Positano	76	Prato in To-	38	Pula	22	Rapagnano ...	9	Rhèmes	6	Riva	86
Possagno	87	scana		Pùlfero	90	Rapallo	42	Rho	52	Riva di Soito	16
Posta	73	Pràtola Peli-	7	Pulsano	81	Rapino	28	Riace	71	Rivalba	84
Postal	18	gna		Pumenengo ..	16	Rapolano	79	Rialto	79	Rivalta Bòr-	4
Postalesio	80	Pràtola Serra .	10	Puos d'Alpago	12	Rapolla	69	Riano	74	mida	
Postiglione	76	Prato Sèsia ..	57	Pusiano	31	Rapone	69	Riardo	55	Rivalta di To-	84
Pòstua	94	Pratovèchio	8	Putignano	11	Rassa	94	Ribera	1	rino	
Postùmia	88	Stia		Quadrelle	10	Rasun Val-	18	Ribordone ...	6	Rivamonte ...	12
Potenza	69	Pravisdòmini .	90	Quadri	28	dàora		Ricadi	27	Rivanazzano	63
Potenza Picena	47	Pray	94	Qualiano	55	Rasura	81	Ricaldone	4	Riva presso	84
Pove	97	Pruzzo	36	Quaranti	4	Ravanusa	1	Riccìa	24	Chieri	
Povegliano	87	Preceñico	90	Quaregna	94	Ravarino	54	Riccione	40	Rivara	84
Povegliano Ve-	95	Preci	65	Quargento ...	4	Ravaschetto ..	90	Riccò del Golfo	44	Rivarolo Cana-	84
ronese		Prèdàppio	40	Quarna	57	Ravello	76	di Spèzia		vese	
Poviglio	72	Nuova		Quarto Prae-	6	Ravenna	70	Ricengo	34	Rivarolo del Re	34
Povoletto	90	Predazzo	86	tòria		Raveo	90	Ricigliano ...	76	ed Uniti	
Pozzàglia Sa-	73	Predore	16	Quartu Sant'È-	22	Raviscanina ..	13	Riese	87	Rivarolo Man-	48
bina		Predosa	4	lena		Re	57	Riesi	23	tovano	
Pozzàglia ed U-	34	Preganzioi ...	87	Quattòrdio ...	4	Realmonte ...	1	Rieti	73	Riva Santo Stè-	44
niti		Pregnana Mila-	52	stella		Reana del Ro-	72	Rifembergo ..	90	tano	
Pozzallo	70	nese		Quero	12	iale		Rifano	18	Riva Valdòbbia	94
Pozzo d'Adda .	52	Pregola	63	Quillano	79	Reano	84	Rifreddo	36	Rive	94
Pozzolengo	20	Prelà	44	Quindici	10	Rèbbio	31	Rignano Fla-	74	Rive d'Arcano .	90
Pozzoleone ...	97	Premana	31	Quingentole ..	48	Recale	55	minio		Rivello	69
Pozzol Groppo	3	Premariacco ..	90	Quintano	34	Recanatati ...	47	Rignano Gar-	39	Rivergaro	67
Pozzolo Formi-	3	Premeno	57	Quinto di Tre-	87	Recco	42	gànico		Riviera d'Adda	16
garo		Prèmia	57	viso		Rechetto	57	Rignano sul-	38	Rivignano	90
Pozzomaggiore	78	Premilcuore ..	40	Quinto Vercel-	94	Recoaro	97	l'Arno		Rivisòndoli ..	7
Pozzonovo	60	Premosello	57	lese		Redavalle	63	Rigolato	90	Rivodutri	73
Pozzuoli	55	Prepòtto	90	Quinto Vicen-	97	Redondesco ...	48	Rima San Giu-	64	Rivoli	84
Pozzuolo del	90	Pre-Saint-	6	tino		Refrancore ...	4	seppe		Rivoli Veronese	96
Friuli		Didier		Quinzano d'Ò-	20	Regalbuto	37	Rimasco	94	Rivolta d'Adda	34
Pozzuolo Mar-	52	Presèglie	20	glio		Reggello	38	Rimella	94	Rizziconi	71
tesana		Presenzano ...	55	Quistello	48	Règgio di Calà-	71	Rimini	40	Ro	38
Pradalunga ..	16	Presezzo	16	Quittengo	94	bria		Rio di Pusteria	18	Roana	97
Pradamano	90	Presicce	45	Ràcale	86	Reggiolo	72	Riofreddo	74	Roasio	94
Pradlèves	36	Pressana	95	Racale	45	Règgio nell'E-	72	Riola	22	Robassomero .	84
Praduro e Sasso	17	Pretoro	28	Racalmuto ...	1	mlia		Riolo dei Bagni	70	Robbiato Pa-	31
Pragelato	84	Prevalle	20	Racconigi	35	Reino	13	Riolunato	54	derno	
Pràia a Mare ..	32	Prezza	7	Racchèja	50	Reitano	50	Riomaggiore ..	44	Ròbbio	63
Praiano	76	Priero Monte-	36	Racines	18	Remanzacco ...	90	Rio Marina ...	46	Robecchetto	52
Pralboino	20	zèmolo		Radda in	79	Remedello ...	20	Rio nell'Elba .	46	con Induno	
Pralormo	84	Prignano sulla	54	Chianti		Renate Ve-	52	Rionero in Vùl-	69	Robecco d'Ò-	34
Pralungo	94	Sèchia		Raddusa	25	dùggio		ture		glio	
Praly	84	Primaluna	31	Radicofani ...	79	Rende	32	Rionero Sannl-	24	Robecco Pa-	63
Pramaggiore ..	92	Primano	39	Radicòndoli ..	79	Renon	18	tico		vese	
Prarolo	94	Primiero	86	Raffadali ...	1	Resana	87	Rio Saliceto ..	72	Robecco sul	52
Prasco	3	Prìocca	36	Ragogna	90	Rescaldina ...	52	Ripabottoni ..	24	Naviglio	
Prata Campor-	81	Priola	36	Ràgoli	86	Rèsia	90	Ripacandida .	69	Robella	4
taccio		Priverno	74	Ràgusa	70	Resina	55	Ripalimosano .	24	Robilante	36
Prata d'Ansi-	7	Prizzi	61	Raiano	7	Resintta	90	Ripalta Arpina	34	Roburent	36
dònia		Proceno	98	Ramacca	25	Resuttano ...	23	Ripalta Cre-	34	roccabascera-	10
Prata di Porde-	90	Pròcida	55			Retòrbido	63	masca		nana	

Indice dei Comuni contenuti nella tavola I.

COMUNI	Pagina	COMUNI	Pagina	COMUNI	Pagina	COMUNI	Pagina	COMUNI	Pagina
Roccapernarda	27	Rocca San Gio-	28	Rosolini	57	Sabbia	80	Samarate	94
Roccapianca	61	vanni		Rosora Mergo	63	Sabbio Chiese	5	Samassi	20
Roccapruna	30	Rocca Santa	82	Rossa	78	Sabbioneta	94	Samatzal	48
Rocca Cana-	84	Maria		Rossana	34	Sacco	37	Sanbasse	77
vese		Roccasalegna	28	Rossano	97	Saccologno	32	Sanbasso	60
Rocca Cante-	74	Roccasecca	41	Rossano Ve-		Sacile	97	Sanbuca di Si-	90
rano		Roccasecura	24	nelo		Sacerofano		cilla	74
Roccasecasse	7	Roccasevina	73	Rossiglione	16	Sadalà	42	Sanbuca Pisto-	52
Roccasecchi	36	Roccasevina	28	Rosta	43	Sagrado	84	iese	43
Roccasecchi	36	Roccasevina	28	Rota d'Imagna		Saint-Oyen	16	Sanbuci	43
Roccasecchi	36	Roccasevina	28	Rota Greca		Saint-Rhémy	32	Sanbucio	6
Roccasecchi	36	Roccasevina	28	Rotella		Saint-Vincent	9	traportzo	6
Roccasecchi	36	Roccasevina	28	Rotello		Sala Biellese	24	Sanmichele di	61
Roccasecchi	36	Roccasevina	28	Rotonda		Sala Bolognese	69	Bari	94
Roccasecchi	36	Roccasevina	28	Rotondella		Sala Biellese	49	Sarno di Cala-	17
Roccasecchi	36	Roccasevina	28	Rotondi		Sala Cossilina	10	bria	77
Roccasecchi	36	Roccasevina	28	Rottorreno		Sala Monter-	97	rato	4
Roccasecchi	36	Roccasevina	28	Rotzo		Salandra	84	Sanone	49
Roccasecchi	36	Roccasevina	28	Rovato		Salaparuta	20	Sampèvre	85
Roccasecchi	36	Roccasevina	28	Rovato		Salara	75	Sarnungheo	85
Roccasecchi	36	Roccasevina	28	Rovato		Salasso	42	Santarcia	75
Roccasecchi	36	Roccasevina	28	Rovato		Salasso	42	San Bartolo-	94
Roccasecchi	36	Roccasevina	28	Rovato		Salasso	42	meo in Galdo	6
Roccasecchi	36	Roccasevina	28	Rovato		Salasso	42	San Bartolo-	84
Roccasecchi	36	Roccasevina	28	Rovato		Salasso	42	meo Val Ca-	97
Roccasecchi	36	Roccasevina	28	Rovato		Salasso	42	vargna	24
Roccasecchi	36	Roccasevina	28	Rovato		Salasso	42	San Basile	37
Roccasecchi	36	Roccasevina	28	Rovato		Salasso	42	San Basilio	22
Roccasecchi	36	Roccasevina	28	Rovato		Salasso	42	San Bassano	34
Roccasecchi	36	Roccasevina	28	Rovato		Salasso	42	San Bellino	75
Roccasecchi	36	Roccasevina	28	Rovato		Salasso	42	San Benedetto	85
Roccasecchi	36	Roccasevina	28	Rovato		Salasso	42	del Tronto	77
Roccasecchi	36	Roccasevina	28	Rovato		Salasso	42	San Benedetto	6
Roccasecchi	36	Roccasevina	28	Rovato		Salasso	42	Po	48
Roccasecchi	36	Roccasevina	28	Rovato		Salasso	42	San Benedetto	6
Roccasecchi	36	Roccasevina	28	Rovato		Salasso	42	Val di Sam-	52
Roccasecchi	36	Roccasevina	28	Rovato		Salasso	42	bro	77
Roccasecchi	36	Roccasevina	28	Rovato		Salasso	42	San Benigno	87
Roccasecchi	36	Roccasevina	28	Rovato		Salasso	42	Canavese	60
Roccasecchi	36	Roccasevina	28	Rovato		Salasso	42	San Bernardino	45
Roccasecchi	36	Roccasevina	28	Rovato		Salasso	42	Verbano	57
Roccasecchi	36	Roccasevina	28	Rovato		Salasso	42	San Biagio del-	37
Roccasecchi	36	Roccasevina	28	Rovato		Salasso	42	la Cima	73
Roccasecchi	36	Roccasevina	28	Rovato		Salasso	42	San Biagio di	94
Roccasecchi	36	Roccasevina	28	Rovato		Salasso	42	Callata	96
Roccasecchi	36	Roccasevina	28	Rovato		Salasso	42	San Biagio Pila-	37
Roccasecchi	36	Roccasevina	28	Rovato		Salasso	42	tari	37
Roccasecchi	36	Roccasevina	28	Rovato		Salasso	42	San Biagio Sa-	41
Roccasecchi	36	Roccasevina	28	Rovato		Salasso	42	racchisco	43
Roccasecchi	36	Roccasevina	28	Rovato		Salasso	42	San Biase	86
Roccasecchi	36	Roccasevina	28	Rovato		Salasso	42	San Bonifacio	86
Roccasecchi	36	Roccasevina	28	Rovato		Salasso	42	San Buono	62
Roccasecchi	36	Roccasevina	28	Rovato		Salasso	42	San Calogero	65
Roccasecchi	36	Roccasevina	28	Rovato		Salasso	42	San Candido	40
Roccasecchi	36	Roccasevina	28	Rovato		Salasso	42	San Canzian	94
Roccasecchi	36	Roccasevina	28	Rovato		Salasso	42	d'Isorno	94
Roccasecchi	36	Roccasevina	28	Rovato		Salasso	42	San Casiano	37
Roccasecchi	36	Roccasevina	28	Rovato		Salasso	42	del Bagari	34
Roccasecchi	36	Roccasevina	28	Rovato		Salasso	42	San Cascaziolin	45
Roccasecchi	36	Roccasevina	28	Rovato		Salasso	42	Val di Pesa	77
Roccasecchi	36	Roccasevina	28	Rovato		Salasso	42	San Cataldo	10
Roccasecchi	36	Roccasevina	28	Rovato		Salasso	42	San Cesareo di	92
Roccasecchi	36	Roccasevina	28	Rovato		Salasso	42	Lecco	45

Indice dei Comuni contenuti nella tavola I.

COMUNI	Pagina	COMUNI	Pagina	COMUNI	Pagina	COMUNI	Pagina	COMUNI	Pagina	COMUNI	Pagina
San Cesàrio sul Panaro	54	San Felice del Littòrio	24	San Giòrgio di Màntova	48	San Giuliano del Sannio	24	San Mango sul Calore	10	San Màuro Cilento	77
San Chirico Nuovo	69	San Felice sul Panaro	54	San Giòrgio di Nogaro	90	San Giuliano di Pùglla	24	San Marcello Pistoiese	5	San Màuro di Romagna	40
San Chirico Raparo	69	San Ferdinando di Pùglla	39	San Giòrgio di Pèsaro	65	San Giuliano Milanese	68	San Marco Argentano	8	San Màuro di Saline	96
San Cipirello	61	San Fermo della Battaglia	31	San Giòrgio di Piano	17	San Giuseppe Jato	61	San Marco del Forte	13	San Màuro la Bruca	40
San Cipriano Picentino	77	San Fili	33	San Giòrgio in Bosco	60	San Giuseppe Vesuviano	55	San Marco dei Lamis	39	San Màuro la Marchesato	77
San Cipriano Po	63	San Filippo del Mela	50	San Giòrgio Jònico	81	San Giustino	65	San Marco la Càtola	39	San Màuro Torinese	27
San Clemente	40	San Fior	87	San Giòrgio la Molara	13	San Giusto Canavese	6	San Martino Alfieri	4	San Michele all'Àdige	84
San Colombano al Lambro	52	San Fiorano . . .	27	San Giòrgio Lucano	49	San Godenzo . . .	38	San Martino Buon Albergo	96	San Michele al Tagliamento	86
San Colombano Certenoli	42	San Francesco al Campo . . .	84	San Giòrgio Monferrato	4	San Gregòrio da Sàssola	13	San Martino Canavese	6	San Michele del Quarto	92
San Cono	25	San Fratello	50	San Giòrgio Morgeto	71	San Gregòrio di Catània	25	San Martino d'Agri	69	San Michele di Ganzaria	92
San Cosmo Albanese	33	Sanfront	22	San Giòrgio Piacentino	67	San Gregòrio d'Ipbona	27	San Martino dall'Àrgine	48	San Michele di Postumia	25
San Costantino Albanese	69	San Geminì	82	San Giòrgio Scarampi	4	San Gregòrio nelle Alpi	77	San Martino de' Calvi	16	San Michele di Serino	88
San Costantino Càlabro	27	San Genèsio Atesino	18	San Giòrgio Scarampi	63	San Gregòrio Sanguinetto . .	12	San Martino del Lago	34	San Michele di Mondovi	10
San Costanzo	65	San Genèsio ed Uniti	63	San Giòrgio su Legnano	52	San Lazzaro di Sàvena	90	San Martino di Finita	33	San Michele Salentino	37
San Cristòforo	4	San Gennaro Vesuviano	55	San Giòrgio al Natisone	84	San Lazzaro Parmense	62	San Martino di Lùpari	60	San Miniato . . .	21
San Damiano al Colle	6	San Germano Chisone	84	San Giovanni a Piro	77	San Leo	90	San Martino di Venezia	75	San Morlizio Canavese	67
San Damiano d'Asti	4	San Germano del Bèrci	97	San Giovanni Bianco	16	San Leonardo in Passiria	18	San Martino in Badia	18	San Nazàrio . . .	84
San Damiano Macra	37	San Germano Vercellese	94	San Giovanni d'Asso	79	San Lèucio del Sannio	13	San Martino in Pènsilis	24	San Nazzaro Calvi	97
San Daniele del Carso	43	San Gervàsio Bresciano	20	San Giovanni del Dosso	48	San Lorenzo . . .	71	San Martino in Rio	72	San Nazzaro Sèsia	13
San Daniele del Friuli	90	San Giacomo delle Segnate	48	San Giovanni di Gerace	71	San Lorenzo al Mare	44	San Martino in Strada	53	Sannicandro di Bari	63
San Daniele Ripa Po	34	San Giacomo delle Segnate	48	San Giovanni Gemini	1	San Lorenzo Bellizzi	33	San Martino Quisca	43	Sannicandro Gargànico	57
San Demètrio Corone	33	San Giacomo Filippo	81	San Giovanni Incàrico	96	San Lorenzo del Vallo	33	San Martino Sannita	13	Sannicola	45
San Demètrio ne' Vestini	8	San Giacomo in Colle	88	San Giovanni in Banale	33	San Lorenzo in Campo	86	San Martino Siccomàrio	63	San Nicola Arcella	83
San Didero . . .	84	San Giacomo in Colle	88	San Giovanni in Fiore	55	San Lorenzo in Pusteria	66	San Martino sulla Marrucina	28	San Nicola Baronia	10
Sandigliano . . .	94	San Giacomo in Colle	88	San Giovanni in Galdo	33	San Lorenzo in Pusteria	18	San Martino Valle Caudina	10	San Nicola di Crissa	27
San Dònaci . . .	21	San Giacomo in Colle	88	San Giovanni in Marignano	41	San Lorenzo Maggiore	13	San Martino Nuovo	27	San Nicola Manfredi	27
San Dònaci . . .	21	San Giacomo in Colle	88	San Giovanni in Persiceto	17	San Lorenzo Nuovo	98	San Luca	71	San Nicola di Comèlico	13
San Donà di Piave	92	San Giacomo in Colle	88	San Giovanni la Punta	25	San Lorenzo Nuovo	98	San Lùcido	33	San Nicola di Comèlico	13
San Donato di Lecce	45	San Giacomo in Colle	88	San Giovanni Lipioni	28	San Lorenzo Nuovo	98	San Lupo	13	San Nicola di Comèlico	13
San Donato di Ninea	33	San Giacomo in Colle	88	San Giovanni Rotondo	39	San Lorenzo Nuovo	98	Sanluri	22	San Nicola di Comèlico	13
San Donato Milanese	52	San Giacomo in Colle	88	San Giovanni Teatino	28	San Lorenzo Nuovo	98	San Mango Piemonte	27	San Nicola di Comèlico	13
San Donato Val di Comino	41	San Giacomo in Colle	88	San Giovanni Valdarno	8	San Lorenzo Nuovo	98	San Mango Piemonte	27	San Nicola di Comèlico	13
San Dorligo della Valle	88	San Giacomo in Colle	88			San Lorenzo Nuovo	98	San Mango Piemonte	27	San Nicola di Comèlico	13
Sandrijo	97	San Giacomo in Colle	88			San Lorenzo Nuovo	98	San Mango Piemonte	27	San Nicola di Comèlico	13
San Fedele . . .	31	San Giacomo in Colle	88			San Lorenzo Nuovo	98	San Mango Piemonte	27	San Nicola di Comèlico	13
San Fele	69	San Giacomo in Colle	88			San Lorenzo Nuovo	98	San Mango Piemonte	27	San Nicola di Comèlico	13
San Felice Circeo	74	San Giacomo in Colle	88			San Lorenzo Nuovo	98	San Mango Piemonte	27	San Nicola di Comèlico	13
San Felice del Benaco	20	San Giacomo in Colle	88			San Lorenzo Nuovo	98	San Mango Piemonte	27	San Nicola di Comèlico	13

Indice dei Comuni contenuti nella tavola I.

COMUNI	Pagina	COMUNI	Pagina	COMUNI	Pagina	COMUNI	Pagina	COMUNI	Pagina	COMUNI	Pagina
San Paolo Albanese	60	San Pietro Viminario	60	Santa Cristina.	18	Santa Margherita d'Adige	60	Sant'Angelo all'Esca	10	Santa Vittoria in Matenano	9
San Paolo Bel Sito	55	San Pio delle Camere	8	Santa Cristina d'Aspromonte	71	Santa Margherita di Belice	1	Sant'Angelo a Scala	10	Sant'Egidio alla Vibrata	82
San Paolo Cervo	94	San Polo dei Cavalieri	74	Santa Cristina e Bissonne	63	Santa Margherita di Staffora	63	Sant'Angelo d'Alife	14	Sant'Elena ...	60
San Paolo di Civitate	39	San Polo d'Enza in Caviano	72	Santa Cristina Gela	61	Santa Margherita Ligure	42	Sant'Angelo de' Lombardi	11	Sant'Elena Sannita	24
San Paolo Solbrito	4	San Polo di Piave	88	Santa Croce Camerina	70	Santa Maria a Monte	67	Sant'Angelo del Pesco	24	Sant'Elia a Pianisi	24
San Pellegrino	16	San Polomatese	24	Santa Croce del Sannio	14	Santa Maria a Vico	55	Sant'Angelo di Brolo	50	Sant'Elia Fiumerapido	41
San Pier d'Isone	88	San Possidonio	54	Santa Croce di Aidussina	43	Santa Maria Vico	55	Sant'Angelo di Piove di Sacco	60	Santelpidio a Mare	9
San Pier Niceto	50	San Potito Sannitico	13	Santa Croce di Magliano	24	Santa Maria Capua Vetere	55	Sant'Angelo in Grotte	66	Sante Marie ..	8
San Piero a Sieve	38	San Potito Ultra	10	Santa Croce sull'Arno	67	Santa Maria de la Versa	64	Sant'Angelo in Grotte	24	Santena	84
San Piero Patti	50	San Procopio .	71	Santadi	22	Santa Maria di Licodia	25	Sant'Angelo in Pontano	66	Sant'Eufrasia a Maiella	66
San Piero al Natissone	90	San Prospero	54	Santa Domènica Talao	33	Santa Maria di Rovagnate	31	Sant'Angelo in Vado	47	Sant'Eufrasia d'Aspromonte	71
San Pietro al Tanagro	77	San Quirico d'Orcia	79	Santa Domènica Vittoria	50	Santa Maria di Sala	52	Sant'Angelo le Fratte	66	Sant'Eusèbio del Sangro	28
San Pietro a Màida	27	San Quirino ..	90	Santa Fiore...	43	Santa Maria Imbaro	28	Sant'Angelo Lodigiano	69	Santhià	94
San Pietro Apostolo	27	San Remo	44	Santa Flavia..	61	Santa Maria la Fossa	55	Sant'Angelo Longa	53	Sant'Ilario del Jònio	71
San Pietro Avellana	24	San Roberto ..	71	Sant'Agata Bolognese	17	Santa Maria la Fossa	90	Sant'Angelo Muxaro	64	Sant'Ilario d'Enza	72
San Pietro Cadore	12	San Rocco al Porto	53	Sant'Agata de' Goti	14	Santa Maria Maggiore	33	Sant'Angelo Romano	1	Sant'Ippolito ..	66
San Pietro Clarenza	25	San Salvatore di Fitalia	50	Sant'Agata di Esaro	33	Santa Maria Maggiore	57	Sant'Anna d'Alfaedo	74	Sant'Omobono	16
San Pietro del Carso	88	San Salvatore Monferrato	4	Sant'Agata di Militello	50	Santa Maria Nuova	5	Sant'Anna d'Alfaedo	85	Sant'Onofrio ..	27
San Pietro di Caridà	71	San Salvatore Telesino	14	Sant'Agata di Puglia	39	Santa Maria Rezzonico	31	Sant'Anna d'Alfaedo	93	Santo Padre ..	41
San Pietro di Feletto	88	San Salvo	28	Sant'Agata di Feltina	66	Santa Marina Salina	50	Sant'Antimo ..	22	Santo Oreste ..	98
San Pietro di Morùbio	96	San Sebastiano al Vesuvio	55	Sant'Agata Fossili	4	Sant'Ambrògio di Torino	84	Sant'Antonino di Susa	84	Santorso	97
San Pietro in Cariano	96	San Sebastiano da Po	84	Sant'Agata Battiatì	25	Sant'Ambrògio di Valpolicella	96	Sant'Antonio Abate	55	Sant'Orsola ..	86
San Pietro in Casale	17	San Secondo di Pinerolo	84	Sant'Agata sul Sarnero	70	Sant'Ambrògio sul Gargigliano	41	Santa Paolina	11	Santo Sperano	22
San Pietro in Cerro	67	San Secondo Parmense	62	Santa Giulietta	63	Sant'Anastasia	12	Sant'Apollinare	41	Santo Stefano Belbo	37
San Pietro Infine	55	Sansepolcro ..	8	Santa Giustina in Colle	12	Sant'Anastasia	60	Sant'Arcangelo	69	Santo Stefano d'Àveto	42
San Pietro in Gù	60	San Severino Lucano	69	Santa Giustina	60	Sant'Anastasia	55	Sant'Arcangelo di Romagna	40	Santo Stefano del Sole	11
San Pietro in Guarano	33	San Severino Marche	47	Santa Lucia del Mela	37	Sant'Andrea	65	Sant'Arcangelo Trimonte	11	Santo Stefano di Cadore	12
San Pietro in Lama	45	San Severo ...	39	Sant'Alèssio d'Aspromonte	71	Sant'Andrea Apóstolo del Jònio	27	Sant'Arcangelo	77	Santo Stefano di Camastra	50
San Pietro Montagnon	60	San Sossio Baronia	10	Sant'Alfio ...	25	Sant'Andrea di Conza	10	Santa Severina	27	Santo Stefano di Magra	44
San Pietro Mo-sezzo	57	San Sostene ..	27	Santa Luce Orciano	67	Sant'Andrea di Frus	22	Santa Sofia ...	40	Santo Stefano di Epuro	8
San Pietro Musolino	97	San Sosti	33	Santa Lucia del Mela	50	Sant'Andrea in Monte	18	Santa Sofia d'Epuro	33	Santo Stefano di Sessano	71
San Pietro Val Lèmina	84	Santa Brigida	16	Santa Lucia di Piave	88	Sant'Angelo a Fasanelle	77	Santa Teresa di Gallura	50	Santo Stefano in Aspromonte	53
San Pietro Veronotico	21	Santa Caterina del Jònio	27	Santa Lucia di Serino	10			Santa Vittoria d'Alba	37	Santo Stefano Quisquina	1
		Santa Caterina Villarmosa	23	Santa Lucia di Tolmino	43						
		Santa Cesàrea Terme	45								

Indice dei Comuni contenuti nella tavola I.

COMUNI	Pagina	COMUNI	Pagina	COMUNI	Pagina	COMUNI	Pagina	COMUNI	Pagina	COMUNI	Pagina
Santo Stèfano Roero	37	Saracena	33	Scandicci	33	Sèlegas	22	Serra Pedace ..	33	Sgonico	88
Santo Stèfano Ticino	53	Saracinesco ...	74	Scandolara Ra- vara	34	Sellano	65	Serrapetrona ..	47	Sgùrgola	41
Santo Stino di Livenza	92	Sarcedo	97	Scandolara Ri- pa d'Òglio	34	Sellia	27	Serrara Fon- tana	55	Siano	77
Santu Lussur- giu	22	Sàrdara	22	Scandolara Ri- pa d'Òglio	34	Selva	18	Serra Riccò... ..	42	Sicignano degli Alburni	77
Sant'Urbano	60	Sarego	4	Scandriglia ...	73	Selva dei Mo- lini	18	Serra San Bruno	27	Siculiana	1
San Valentino in Abruzzo	66	Sarentino	18	Scanno	8	Selva di Cadore	19	Serra San Qui- rico	5	Siderno	71
San Valentino Citeriore	66	Sarezzano	4	Scano di Mont- tiferro	58	Selva di Pro- gno	96	Serrastretta ..	27	Siena	79
San Valentino Tòrio	77	Sarmato	21	Scansano	43	Selvazzano Dentro	60	Serrata	71	Sigillo	65
San Venanzo	82	Sarmede	88	Scanzorosciate	16	Selve Marcone	94	Serravalle ..	27	Signa	38
San Vendemia- no	88	Sarnano	47	Scarpesia	38	Selvino	16	Serravalle a Po	48	Silandro	18
San Vero Mills.	22	Sarnico	16	Scarnafigi Ruffia	37	Semèstene ...	78	Serravalle delle Langhe	37	Silanus	58
Sanvincenti ..	68	Sarno	77	Scarperia	38	Semiana	64	Serravalle di Chienti	47	Siligo	78
San Vincenzo Valle Roveto	8	Saronno	92	Scarnafigi Ruffia	37	Seminara	71	Serravalle Pi- stoiese	68	Silqua	22
San Vitaliano	55	Sarroch	22	Scarpesia	38	Senago	53	Serravalle di Serravalle Seri- via	4	Sillus	22
San Vito	22	Sarsina	40	Scarpesia	38	Senales	18	Serravalle Ser- via	4	Sillano	46
San Vito al Tag- liamento	90	Sartirana Lo- mellina	64	Scarpesia	38	Senèghe	22	Serravalle Pi- stoiese	68	Silvano d'Orba	4
San Vito al Torre	90	Sartirana Lo- mellina	64	Schiavi di A- bruzzo	28	Senèghe	22	Serravalle Pi- stoiese	68	Silvano Pietra.	64
San Vito Chie- tino	28	Sarule	58	Schiavi di A- bruzzo	28	Senèrchia ...	11	Serravalle Ser- via	4	Silvi	82
San Vito dei Normanni	21	Sarzana	44	Schiavi di A- bruzzo	28	Senigallia ...	21	Serravalle Ser- via	4	Simaxis	22
San Vito di Ca- dore	12	Sassano	77	Schiavi di A- bruzzo	28	Senigallia ...	21	Serravalle Ser- via	4	Simbario	27
San Vito di Le- guzzano	97	Sassano	77	Schiavi di A- bruzzo	28	Sènis	22	Serravalle Ser- via	4	Simeri e Cri- chi	27
San Vito di Vi- pacco	43	Sassari	78	Schiavi di A- bruzzo	28	Senise	69	Serravalle Ser- via	4	Sinagra	50
San Vito Rom- mano	74	Sassello	79	Schiavi di A- bruzzo	28	Senna Comasco	31	Serravalle Ser- via	4	Sinalunga	79
San Vito sul Jonio	27	Sassetta	46	Schiavi di A- bruzzo	28	Senna Lodi- giana	48	Serravalle Ser- via	4	Sindia	58
San Vittore del Lazio	41	Sassinoro	14	Schiavi di A- bruzzo	28	Senna Lodi- giana	48	Serravalle Ser- via	4	Sinio	37
San Vittore Olona	53	Sassocorvaro	66	Schiavi di A- bruzzo	28	Senna Lodi- giana	48	Serravalle Ser- via	4	Siniscola	58
Sanza	77	Sasso di Ca- stalda	69	Schiavi di A- bruzzo	28	Senna Lodi- giana	48	Serravalle Ser- via	4	Sinnai	22
Sanzeno	86	Sassoferato ..	5	Schiavi di A- bruzzo	28	Senna Lodi- giana	48	Serravalle Ser- via	4	Sinòpoli	71
San Zeno di Montagna	96	Sassuolo	54	Schiavi di A- bruzzo	28	Senna Lodi- giana	48	Serravalle Ser- via	4	Siracusa	80
San Zeno Na- viglio	20	Satriano	27	Schiavi di A- bruzzo	28	Senna Lodi- giana	48	Serravalle Ser- via	4	Sirignano	11
San Zenone al Lambro	53	Satriano di Lu- cària	69	Schiavi di A- bruzzo	28	Senna Lodi- giana	48	Serravalle Ser- via	4	Sirmione	21
San Zenone al Po	64	Sauris	90	Schiavi di A- bruzzo	28	Senna Lodi- giana	48	Serravalle Ser- via	4	Sirone	31
San Zenone de- gli Eszelini	83	Sava	81	Schiavi di A- bruzzo	28	Senna Lodi- giana	48	Serravalle Ser- via	4	Sissa	62
Saonara	60	Savelli	27	Schiavi di A- bruzzo	28	Senna Lodi- giana	48	Serravalle Ser- via	4	Sisturgus Doni- gala	22
Saponara di Grumento	69	Saviano	55	Schiavi di A- bruzzo	28	Senna Lodi- giana	48	Serravalle Ser- via	4	Siziano	64
Sappada	12	Savignano	37	Schiavi di A- bruzzo	28	Senna Lodi- giana	48	Serravalle Ser- via	4	Sizzano	57
Sapri	77	Savignano di Pùglia	11	Schiavi di A- bruzzo	28	Senna Lodi- giana	48	Serravalle Ser- via	4	Sluderno	18
		Savignano di Romagna	40	Schiavi di A- bruzzo	28	Senna Lodi- giana	48	Serravalle Ser- via	4	Smerillo	9
		Savignano sul Panaro	54	Schiavi di A- bruzzo	28	Senna Lodi- giana	48	Serravalle Ser- via	4	Soave	96
		Savigno	17	Schiavi di A- bruzzo	28	Senna Lodi- giana	48	Serravalle Ser- via	4	Socchieve	90
		Savignone	42	Schiavi di A- bruzzo	28	Senna Lodi- giana	48	Serravalle Ser- via	4	Sogliano al Ru- bicone	40
		Savogna	90	Schiavi di A- bruzzo	28	Senna Lodi- giana	48	Serravalle Ser- via	4	Sogliano Ca- vour	45
		Savòia di Lu- cària	69	Schiavi di A- bruzzo	28	Senna Lodi- giana	48	Serravalle Ser- via	4	Sòglio	4
		Savona	79	Schiavi di A- bruzzo	28	Senna Lodi- giana	48	Serravalle Ser- via	4	Solagna	97
		Scafati	77	Schiavi di A- bruzzo	28	Senna Lodi- giana	48	Serravalle Ser- via	4	Solarino	80
		Scala Celi	33	Schiavi di A- bruzzo	28	Senna Lodi- giana	48	Serravalle Ser- via	4	Solaro	53
		Scaldasole	64	Schiavi di A- bruzzo	28	Senna Lodi- giana	48	Serravalle Ser- via	4	Solarolo	70
		Scalea	33	Schiavi di A- bruzzo	28	Senna Lodi- giana	48	Serravalle Ser- via	4	Solarussa	22
		Scalenghe	84	Schiavi di A- bruzzo	28	Senna Lodi- giana	48	Serravalle Ser- via	4	Solbiate	31
		Scaletta Zan- glea	50	Schiavi di A- bruzzo	28	Senna Lodi- giana	48	Serravalle Ser- via	4	Solbiate Arno e Monte	92
		Scandale	27	Schiavi di A- bruzzo	28	Senna Lodi- giana	48	Serravalle Ser- via	4	Solero	4
		Scandoluzza ..	4	Schiavi di A- bruzzo	28	Senna Lodi- giana	48	Serravalle Ser- via	4	Solèminis	22
		Scandiano	72	Schiavi di A- bruzzo	28	Senna Lodi- giana	48	Serravalle Ser- via	4	Solesino	60
				Schiavi di A- bruzzo	28	Senna Lodi- giana	48	Serravalle Ser- via	4	Soletto	45
				Schiavi di A- bruzzo	28	Senna Lodi- giana	48	Serravalle Ser- via	4	Solferino	48

Indice dei Comuni contenuti nella tavola I.

COMUNI	Pagina	COMUNI	Pagina	COMUNI	Pagina	COMUNI	Pagina	COMUNI	Pagina
Soliera	54	Soveria Simeri	27	Stella	79	Tagliolo Bel-	4	Terento	18
Solignano	62	Sovèrzene	12	Stella Cilento .	77	forte		Terenzo	62
Solofra	11	Sovicille	79	Stellanello	79	Talbon	12	Terlago	86
Solopaca	14	Sovico	53	Stènico	86	Taino	92	Terlano	18
Solto Collina ..	16	Sovizzo	97	Sternatia	45	Tàio	86	Terlizzi	11
Somàglia	53	Sovramonte ..	12	Stezzano	16	Talamona	81	Termeno	86
Somano	37	Sozzago	57	Stienta	75	Tàlana	58	Termini Ime-	61
Sommacampana	96	Spaccaforno ..	70	Stigliano	49	Talèggio	16	rese	
Somma Lom-		Spadafora	50	Stignano	71	Talla	8	Termoli	24
bardo	92	Spàdola	27	Stilo	71	Talmassons ..	90	Ternate	92
Sommariva del		Sparanise	55	Stimigliano ..	73	Tambre d'Al-	12	Ternengo	94
Bosco	37	Sparone	6	Stio	77	pago		Terni	82
Sommariva		Spècchia	45	Stornara	39	Taormina	50	Terno d'isola.	16
Perno	37	Spello	65	Stornarella ..	39	Tarano	75	Terracina	74
Sommolino	23	Sperlinga	37	Storo	86	Taranta Peli-	28	Terragnolo ..	86
Somma Vesu-		Sperlonga	74	Stra	93	gna		Terralba	22
viana	55	Sperone	11	Stradella	64	Tarantasca ..	37	Terranova da	35
Somma	64	Spessa	6	Strambino Ro-	6	Taranto	51	Sibari	
Sona	96	Spezzano Alba-	33	mano		Tarcento	90	Terranova di	69
Soncino	34	nese		Strangolagalli.	41	Tarnova della	43	Pollino	
Sondalo	81	Spezzano della	33	Stregna	90	Selva		Terranova Pau-	78
Sondrio	81	Sila		Strembo	86	Taurinquinia ..	98	sània	
Songavazzo ..	16	Spiazzo	86	Stresa Borro-	57	Tàrsia	33	Terranuova	8
Sonnino	74	Spigno Monfer-	4	meo		Tartano	81	Bracciolini	
Sonzia	43	rato		Strevi	4	Tarvisio	90	Terranuova dei	53
Soprana	94	Spigno Sa-	74	Striano	55	Tarzo	88	Passerini	
Sora	41	thrnla		Strigno	86	Tassarolo	4	Terrasini Fava-	61
Soragna	62	Spilamberto ..	54	Strona	94	Tassullo	86	rotta	
Sorano	43	Spilimbergo ..	90	Stròngoli	27	Taurano	11	Terrassa Pado-	60
Sorbano	40	Spilinga	27	Stroppiana ..	94	Taurasi	11	vana	
Sòrbolo	62	Spinadesco ..	34	Stroppio	37	Taurisano	71	Terravècchia .	
Sorbo San Ba-		Spinazzola ..	11	Strozza	16	Taurisano	45	Terrazzo	96
sile	27	Spinea	93	Sturmo	11	Tavagnacco ..	90	Terricciola ..	67
Sordèvolo	94	Spineda	34	Suardi	64	Tavenna	24	Terriggia	4
Sòrdio	53	Spinete	24	Subbiano	8	Taverna	27	Tertena	27
Soresina	34	Spinètoli	9	Subiaco	74	Tavernelle in	38	Tertzigno	55
Sorgà	96	Spineto Scrivia	4	Suèglio	31	Val di Pesa		Tèsero	86
Sòrgono	58	Spino d'Adda .	34	Suisio	16	Tavernèrio ..	31	Tesimo	18
Sori	42	Spinone de' Ca-	16	Sulbiate	53	Tavernòla Ber-	16	Tessennano ..	98
Sorianello	27	stelli		Sulmona	8	gasasca		Testiccio	79
Soriano Càla-		Spinoso	69	Sumirago	92	Tavernòle sul	21	Teti	58
bro	27	Spirano	16	Summonte	11	Mella		Teulada	22
Soriano nel Ci-		Spoletto	65	Suno	58	Taviano	45	Tezze	97
mino	98	Spongano	45	Supersano	45	Tavoletto	66	Thiene	97
Sòrico	31	Spor	86	Supino	41	Teano	55	Thiesi	58
Soriso	57	Spotorno	79	Supine	77	Teggiano	77	Tiana	79
Sorisole	16	Spresiano	88	Surano	45	Tèglio	81	Tiarno	86
Sorradile	22	Spriana	81	Surbo	45	Tèglio Veneto .	93	Ticengo	34
Sorrento	55	Squillace	27	Susa	84	Telgate	16	Ticineto	4
Sorso	78	Squinzano	45	Susegana	82	Temenizza	43	Tiggiano	45
Sortino	80	Stàfiolo	5	Sustinente	45	Tèmpio Pausa-	78	Tiglieto	78
Sospiro	34	Stagno Lom-	34	Sutera	23	nia		Tigliole d'Asti.	4
Sospirolo	12	bardo		Sutri	98	Temù	21	Tignale	21
Sossano	97	Stàiti	71	Sùtrio	90	Tenda	37	Tione degli A-	8
Sostegno	94	Staletti	27	Suvereto	46	Tenna	86	bruzzi	
Sotto il Monte .	16	Stanghella ..	60	Suzzara	48	Tenno	86	Tione di Trento	86
Sover	86	Staranzano ..	88	Taceno	31	Teolo	69	Tirano	81
Soverato	27	Stazzano	4	Taggia	44	Teor	90	Tires	18
Sòvere	16	Stazzema	46	Tagliacozzo ..	8	Teora	11	Tiriolo	27
Soveria Man-		Stazzona Ger-	31	Taglio di Po ..	75	Tèramo	82	Tirole	18
nelli	27	màsino		Taglio di Porto	75	Terdobbiate .	57	Tissi	78
		Stefanàconi ..	27	Viro		Terelle	41	Tito	69
								Tivoli	74
								Tizzana	68
								Tizzano Val	62
								Parma	
								Tiarno	72
								Tocco Caudio	14
								Tocco da Ca-	66
								sauria	
								Todi	65
								Tòffia	73
								Toirano	79
								Tolentino	47
								Tolfa	74
								Tollegno	94
								Tollo	28
								Tolmezzo	90
								Tolmino	43
								Tolve	69
								Tomàdio	88
								Tomba di Pè-	66
								saro	
								Tómbolo	60
								Ton	86
								Tonara	59
								Tonco	4
								Tonezza	97
								Tora e Picilli .	55
								Torano Ca-	33
								stello	
								Torano Nuovo	82
								Tòrbole Casà-	21
								glia	
								Torchiaro	77
								Torchiarolo ..	21
								Torella de'	11
								Lombardi	
								Torella del Sà-	25
								nio	
								Torgiano	65
								Torgnon	6
								Torino	84
								Torino di San-	28
								gro	
								Toritto	11
								Torlino	34
								Tornaco	57
								Tornareccio ..	28
								Tornata	34
								Tornimparte ..	8
								Torno	31
								Tornolo	62
								Toro	25
								Torpè	59
								Torraca	77
								Torralba	78
								Torrazza Coste	64
								Torrazza Pie-	84
								monte	
								Torrazzo	94
								Torre Annun-	55
								ziata	
								Torreano	90

Indice dei Comuni contenuti nella tavola I.

COMUNI	Pagina	COMUNI	Pagina	COMUNI	Pagina	COMUNI	Pagina	COMUNI	Pagina	COMUNI	Pagina
Torrebelvicino	97	Tortorella	77	Treppo Càr-	90	Tròdena	86	Usmate Velate	53	Valle Aurina..	19
Torre Beretti e	64	Tortoreto	82	nico		Trofarello	84	Ussana	23	Vallebona	44
Castellaro		Tortoricci	50	Treppo Grande	90	Tròia	39	Ussàssai	59	Valle Castella-	82
Torre Boldone	16	Toscolano Ma-	21	Trepuzzi	45	Troina	37	Ussèglio	84	na	
Torrebruna ...	28	derno		Trequanda ...	75	Tromello	64	Ússita	47	Vallecorsa ...	41
Torre Cajetani	41	Tossicia	82	Tres	86	Trontano	57	Ústica	61	Vallecròsia ...	44
Torrebuso	14	Tossignano ...	17	Tresana	48	Tronzano Lago	92	Uta	23	Valle di Cadore	12
Torre d'Arese	64	Tovo di	81	Trescore Bal-	16	Maggiore		Uzzano	68	Valle di Casles.	19
Torre de'Busi	16	Sant'Àgata		neario		Tronzano Ver-	94	Vaccarizzo Al-	33	Valle di Dentro	31
Torre dei Rò-	16	Tovo San Già-	79	masco	34	cellese		banese		Valle di Mad-	55
veri		como		Tresvio	81	Tropea	27	Vacri	29	daloni	
Torre del Greco	55	Trabia	61	Tresnuràghes .	59	Trovo	64	Vadena	19	Valle di Sotto .	81
Torre de' Pàs-	66	Tradate	92	Tretto	97	Truccazzano ..	53	Vado Ligure ..	79	Valle d'Istria .	68
seri		Trambileno ...	86	Trevano	31	Tubre	18	Vaglia	58	Valledolmo ...	61
Torre de' Pice-	34	Tramonti	77	Trevano	31	Tuenno	86	Vaglio di Basi-	70	Valleflorita ...	27
nardì		Tramonti di So-	50	Trevenzuolo ..	96	Tufara	25	licata		Vallefredda ..	41
Torre di Mosto	93	pra		Trevi	65	Tuffillo	29	Vaglio Serra ..	4	Valle Lomelli-	64
Torre di Rug-	27	Tramonti di	90	Trevico	11	Tufo	11	Vagli Sotto ...	4	na	
giero		Sotto		Treviglio	16	Tuglie	45	Valano Crema-	34	Vallelonga ...	27
Torre di Santa	81	Tramitola	70	Trevignano ...	28	Tuili	22	sco		Vallelunga Pra-	23
Maria		Trana	84	Trevignano Ro-	74	Tula	78	Vailate	34	tameno ...	
Torre d'Isola .	64	Trani	11	mano		Tùnes	18	Vairano Pate-	55	Valle Mosso ..	95
Torrèglia	60	Traona	81	Treville	4	Tuoro sul Tra-	65	nora		Vallepietra ...	74
Torregrotta ..	50	Trapani	85	Trevi nel Làzio	41	simeno		Valbondione ..	16	Vallerano	98
Torre le No-	11	Tràrego Vig-	57	Treviso	88	Turano	86	Valbrembo ...	12	Vallermosa ...	23
celle		giona		Treviso Bre-	21	Turano Lodi-	53	Valbrenna ...	42	Vallerotonda ..	41
Torremaggiore	39	Trasacco	8	sciano		Turano Lodi-	21	Valbrona	31	Valle Salim-	64
Torre Mondovì	37	Trasàghis	90	Trezzano Rosa	53	Turato	31	Valchiusa	6	bene	
Torre Orsàia ..	77	Trasquera	57	Naviglio	53	Turbigo	53	Valdagno	97	Valle San Nico-	95
Torre Pallavi-	13	Trassilico	46	Trezzano sul		Turi	11	Valdagno di	86	lao ..	
cina		Tratalias	25	Naviglio	53	Turriaco	88	Trento		Valle Superio-	95
Torre Pèlice ..	84	Travacò Sicc-	64	Trezzone	31	Turrivalignani	66	Valdarsa	63	re Mosso	
Torre San Pa-	9	mario		Trezzo sul-	53	Tursi	49	Vai della Torre	84	Valleve	16
trizio		Travagliato ...	21	l'Adda		Tusa	50	Valdengo	94	Valli del Pas-	97
Torre Santa	21	Travedona Mo-	92	Trezzo Tinella.	37	Tuscània	98	Valdieri	37	bio	
Susanna		nate		Tribano	60	Ubiale Cla-	16	Valdigna d'Ao-	6	sta	
Torretta	61	Traversella	6	Tribiano	53	nezzo		Val di Nizza ..	64	Vallo della Lu-	77
Torrevecchia	64	Traversètolo ..	62	Tribogno	42	Ucria	50	Valdobbiadene	88	cània	
Pia		Traves	84	Tricarico	49	Údine	90	Valduggia	95	Vallo di Nera .	65
Torrevecchia	28	Travèsio	90	Tricase	45	Ugento	46	Valèggio	64	Vallonara	97
Teatina		Travo	67	Tricerro	94	Uggiano la	46	Valèggio sul	96	Valloriate	37
Torricè	41	Trebasèleghe .	60	Tricèsimo	90	Chiesa		Valèggio sul	31	Mincio	
Torricella del	34	Trebisacce	33	Trichiana	12	Uggiate	31	Valentano	98	Valmadrera ..	31
Pizzo		Trecasali	62	Triel	59	Úlassai	59	Valenza	4	Val Marchirolo	92
Torricella in	73	Trecastagni ..	25	Trieste	83	Último	18	Valenzano	11	Val Màsino ...	81
Sabina		Trecate	57	Triggiano	11	Umago	68	Valera Fratta .	53	Valmorea	31
Torricella Pe-	20	Trecchina	70	Trigolo	34	Umbèrtide	37	Valfàbrica	65	Valmòzzola ...	62
ligna		Trecenta	75	Trinità	37	Umbriàtico ..	21	Valfènera ...	4	Valpelline	6
Torricella Si-	82	Tredòzio	40	Trinitàpoli ...	39	Urago d'Òglio	21	Valfènera ...	4	Valperga	6
cura		Trèglio	29	Trino	94	Úras	23	Valfioriana ...	36	Valprato Soa-	6
Torri del Be-	96	Tregnago	96	Triora	44	Urbana	60	Valfurva	81	na	
naco		Trèia	47	Triobbio	4	Urbània	66	Valganna	92	Valprova Soa-	6
Torri di Quar-	97	Tremènico ...	31	Trisobbio	4	Urbe	79	Valgrana	37	na	
tesolo		Tremestieri	25	Trissino	97	Urbino	66	Valgrehentino	31	Val Rezzo	31
Torriglia	42	Etneo		Trùggio	53	Urbisaglia ...	47	Valgrisanche .	6	Valrovina	97
Torri in Sabina	73	Tremezzina ..	31	Trivento	25	Urgnano	16	Valguarnera	37	Valsavaranche	6
Torriile	62	Tremòsine ...	21	Trivero	94	Uri	78	Caropepe		Valsaviore ...	21
Torrita di	79	Trenta	33	Trivigliano ..	41	Ururi	25	Vallada	12	Valsecca	16
Siena		Trentinara ...	77	Trivignano U-	90	Urzulei	59	Vallanzengo ..	95	Valsinni	49
Torrita Tibe-	74	Trento	86	dinese		Úscio	42	Vallarsa	86	Valsolda	31
rina		Trèntola	55	Trivigno	70	Usèllus	23	Vallata	11	Valstagna	97
Tortona	4	Trenzano	21	Trivòlzio	64	Úsini	78	Valle Agricola.	14	Valstrona	57

Indice dei Comuni contenuti nella tavola I.

COMUNI	Pagina	COMUNI	Pagina	COMUNI	Pagina	COMUNI	Pagina	COMUNI	Pagina	COMUNI	Pagina
Valtorta	16	Venosa	70	Vetto	72	Vigolo Vattaro ..	86	Villalvèrnia ..	4	Villasalto	23
Valtournanche ..	6	Ventimiglia ..	44	Veza d'Alba ..	37	Vigolzone	67	Villamagna ...	29	Villasanta ...	53
Valva	77	Ventimiglia di	61	Veza d'Oglio ..	21	Vigone	84	Villamaina ...	11	Villa Santa Lu-	41
Valvasone	90	Sicilia		Vezzano	86	Vigonovo	93	Villamar	23	cia	
Vandòles	16	Ventotene	55	Vezzano Ligure	44	Vigonza	60	Villamarzana .	75	Villa Santa Lu-	8
Vanzago	53	Venzone	90	Vezzano sul	72	Vigo Rendena .	87	Villamassargia	23	cia degli A-	
Vanzone con	54	Verano	19	Cròstolo ..		Viguzzolo ...	4	Villa Minozzo .	72	bruzzi	
San Carlo ..		VeranoBrianza	53	Vezi Pòrtio ..	79	Villa Bartolo-	96	Villamiròglio .	4	Villa Santa Ma-	29
Vàprio d'Adda ..	53	Verbicaro	33	Viadana	48	mea		Villandro	19	ria	
Vàprio d'Agogna	57	Vercèia	81	Viadànica	16	Villa Basilica .	46	Villanova Bàl-	6	Villa Santina .	90
gna		Vercelli	95	Viagrande	25	Villabassa ...	19	tea		Villa Santo Stè-	41
Varallo	95	Vercurago	16	Viale	4	Villabate	61	Villanova Biel-	95	fano	
Varallo Pòm-	57	Verdellino	16	Viano	72	Villabella	4	lese		Villasimius ...	23
bia		Verdello	16	Viareggio	46	Villa Biscossi .	64	Villanova d'Al-	79	Villa Slavina ..	28
Varano Borghi ..	92	Verdèrio Infe-	31	Viarigi	4	Villa Carcina .	21	benga		Villasor	83
Varano de' Me-	62	riore		Vibonati	77	Villa Castelli .	21	Villanova d'Ar-	64	Villaspeciosa ..	23
legari		Verdèrio Sùpe-	31	Vibo Valentia	77	Villa Celiara ..	66	denghi		Villastellone ..	85
Varapòdio ...	71	riore		Vicalvi	41	Villa Celiara ..	66	Villanova del	11	Villata	95
Varazze	79	Verduno	37	Vicari	61	Villacido	23	Battista		Villa Urbana ..	23
Varco Sabino ..	73	Verezzi	79	Vicchio	38	Villa Colleman-	46	Villanova del	75	VillaVallelonga	8
Varedo	53	Vergato	17	Vicenza	97	dina		Villanova del	53	Villa Vergano ..	31
Varenna	31	Vergemoli	46	Vico del Gar-	39	Villa Corsione .	4	Sillaro		Villaverla	98
Varese	92	Verghereto ...	40	gano		Villa d'Adda ..	16	Villanova di	60	Villavesco	53
Varese Ligure ..	44	Vergiate	92	Vico Equense .	56	Villadeati	4	Villanova di	60	Villa Volturro .	56
Varmo	90	Vermazzo	53	Vicofòrte	37	Villa Decani ..	68	Camposam-		Villetta Barrea	8
Varna	19	Vermiglio	86	Vicoli	66	Villa del Conte	60	piero		Villimpenta ..	48
Varsi	62	Vernante	37	Vicolungo	57	Villa del Ne-	39	Villanova fran-	23	Villongo	16
Varzi	64	Vernasca	67	Vico nel Làzio.	41	voso		ca		Villorba	88
Varzo	57	Vernate	53	Vicopisano	67	Villa di Chia-	81	Villanova Mar-	75	Vilminore di	16
Vas	12	Vernazza	44	Vicovaro	74	venna		chesana		Scalve	
Vasia	44	Vèrnio	38	Vidigulfo	64	Villa di Sèrio ..	16	Villanova Mon-	37	Vimercate	53
Vasto	29	Vèrnole	46	Vidolasco	34	Villa di Tirano	81	dovi		Vimodrone ...	53
Vastogirardi ..	25	Verolanuova ..	21	Vidor	88	Villa d'Ogna ..	16	Villanova Mon-	4	Vinàdio	37
Vaves	24	Verolengo	84	Vidracco	6	Villadose	75	ferrato		Vinchiatturo ..	25
Vazzano	27	Vèroli	41	Vieste	39	Villadòssola ..	57	Villanova Mon-	78	Vinchio	4
Vazzola	88	Verona	96	Vietri di Poten-	70	Villa Estense ..	60	teleone		Vinci	38
Vecchiano	67	Veronella	96	za		Villafalletto ..	37	Villanova So-	37	Vinovo	85
Vedano al Lam-	53	Verres	6	Vietri sul Mare	77	Villafranca ..	4	laro		Vinzàglio	57
bro		Verretto	64	Vigarano Mai-	38	d'Asti		Villanova sul-	67	Viola	37
Vedano Olona ..	92	Verrone	95	narda		Villafranca di	96	l'Arda		Vione	21
Veddasca	92	Verrua Po	64	Vigasio	96	Verona		Villanova Tulo	59	Vipacco	43
Vedelago	88	Verrua Savòia .	84	Vigatto	62	Villafranca in	48	Villantèrio ...	64	Vipiteno	19
Vedesota	16	Vertemate con	31	Vigòvano	64	Lunigiana ..		Villanuova ..	4	Virgilio	48
Veggiano	60	Minòprio ..		Viggianello ...	70	Villafranca ..	60	d'Asti		Visano	21
Vèglie	46	Vertenèglio ..	68	Viggiano	70	Padovana ..		Villanuova sul	21	Vische	e
Vèglio	95	Vèrtova	16	Vigginò	92	Villafranca Pie-	84	Clisi		Visciano	59
Vejano	98	Verucchio	40	Vighizzolo d'E-	60	monte		Villapiana ...	33	Visco	90
Veizzo Lomel-	64	Veruno	57	ste		Villafranca Si-	1	Villa Poma ...	28	Visignano d'I-	68
lina		Vèrvio	81	Vigliano Biel-	95	cula		Villaputzu ...	23	stria	
Velletri	74	Verzègnis	90	lese		Villafranca Tir-	50	Villarbasse ...	84	Visinada	68
Vellezzo Bellini	64	Verzino	27	Vigliano d'Asti	4	rena		Villarboit ...	95	Visso	47
Velo d'Àstico ..	97	Verzuolo	37	Vignale	4	Villafraati	61	Villa Rendena .	87	Vistarino	64
Velo Veronese ..	96	Vescovana	60	Vignanello	98	Villaga	98	Villar Foc-	84	Vistròrio	6
Venafrò	25	Vescovato	34	Vignate	53	Villagrande ..	59	chiardo		Vita	85
Venaria Reale ..	4	Vèsime	4	Vignola	54	Villagrande ..	59	Villaricca	56	Viterbo	98
Venarotta	89	Vespolate	57	Vignole	5	Strisàlli ..		Villaroma-	4	Viticuso	41
Venasca	37	Vessàlico	44	Vignole Borbe-	54	Villa Guardia .	31	gnano		Vito d'Àsio ...	90
Venàus	79	Vestenanuova ..	96	ra		Villa Lagarina .	87	Villarosa	37	Vitorchiano ...	58
Vendone	84	Vestignè	6	Vignolo	37	Villalago	8	Villar Pellice .	85	Vittòria	70
Vendrognò	31	Vestone	21	Vignodàrzere .	60	Villa Latina ...	41	Villar Perosa ..	85	Vittòrio Veneto	88
Venegono	92	Vestreno	31	Vigo di Cadore	12	Villaalba	23	Villar San Co-	37	Vittorito	8
Venezia	93	Vetralla	98	Vigo di Fassa .	86	Villalfonsina .	29	stanzo		Vittuone	53
				Vigolo	16	Villa Literno ..	56				

Indice dei Comuni contenuti nella tavola I.

COMUNI	Pagina	COMUNI	Pagina	COMUNI	Pagina	COMUNI	Pagina	COMUNI	Pagina	COMUNI	Pagina
Vitulano	14	Volano	87	Volturara Irpi-	11	Zèlbio Vèleso .	31	Zibello	62	Zòppola	90
Viù	85	Volongo	34	na		Zelo Buon Pèr-	53	Zibido San Già-	53	Zovencedo ...	97
Vivaro	90	Volosca Abba-	39	Volturino	39	sico		como		Zubiena	95
Vivaro Romano	74	zia		Volvera	85	Zelo Surrigone	53	Zignago	44	Zuccarello ...	79
Viverone	95	Volpago del	88	Vottignasco...	37	Zeme	64	Zimella	86	Zugliano	97
Vizze	19	Montello		Zaccanòpoli ..	27	Zenevredo ...	64	Zimone	95	Zùglio	90
Vizzini	25	Volpara	64	Zafferana	25	Zenson di Piave	88	Zinasco	64	Zumàglia	95
Vizzola Ticino.	92	Volpedo	4	Etnea		Zerba	67	Zoagli	42	Zumpano	33
Vizzolo Preda-	53	Volpiano	85	Zagarise	27	Zerbo	64	Zocca	54	Zùngoli	11
bissi		Voltàglio	4	Zagarolo	74	Zerbold	64	Zogno	16	Zungri	27
Vo	60	Voltago	12	Zambana	87	Zeri	48	Zola Predosa .	17		
Vobarno	21	Volta Manto-	48	Zambrone	27	Zero Branco ..	88	Zoldo Alto ...	12		
Vòbbia	42	vana		Zanè	97	Zèvio	86	Zolla	43		
Vodo	12	Volterra	67	Zànica	16	Ziano	87	Zollino	46		
Voghera	64	Voltido	34	Zara	98	Ziano Piacen-	87	Zone	21		
Vogogna	57	Volturara Ap-	39	Zavattarello	64	tino		Zoppè	12		
		pula		Valverde ...							

