



**ISTITUTO CENTRALE
DI STATISTICA**

**POPOLAZIONE RESIDENTE
AI CENSIMENTI DEL 1971 E 1981
E MOVIMENTO DELLA POPOLAZIONE
NEL DECENNIO PER COMUNE**

**S U P P L E M E N T O A L
B O L L E T T I N O M E N S I L E D I
S T A T I S T I C A**

A N N O 1985 - n. 9


Al fine di favorire la diffusione e l'utilizzazione dei dati e delle informazioni, l'ISTAT autorizza la riproduzione parziale o totale del contenuto del presente volume con la citazione della fonte.

INDICE

Avvertenze	Pag. 5
Tav. 1 - Popolazione residente ai Censimenti del 1971 e 1981 e movimento della popolazione nel decennio per provincia, regione e ripartizione geografica	» 7
Tav. 2 - Popolazione residente ai Censimenti del 1971 e 1981 e movimento della popolazione nel decennio per Comune	» 9

APPENDICE

A - Riepilogo delle variazioni territoriali e di nome nelle circoscrizioni amministrative dal 24 ottobre 1971 al 24 ottobre 1981	Pag. 121
B - Elenco alfabetico dei Comuni e relative province d'appartenenza - Anno 1981	» 127



AVVERTENZE

1. PREMESSA

Nella presente pubblicazione è riportata la popolazione per singoli Comuni dei Censimenti 1971 e 1981 ed il movimento naturale (nati vivi e morti) dello stesso decennio.

Per quanto riguarda il movimento migratorio il relativo saldo (comprensivo del movimento interno e con l'estero) è stato ottenuto come differenza tra il saldo totale intercensuale della popolazione ed il saldo naturale (intercensuale). E' stata, inoltre, elaborata una tavola riepilogativa a livello provinciale, regionale e per ripartizione geografica.

I Comuni contrassegnati con asterisco sono quelli che hanno subito, nel corso del periodo, le variazioni territoriali indicate nell'Appendice « A ».

2. CODICE DEI COMUNI


Nella tavola 2 in cui figurano i dati per Comune, a fianco di ciascuna Provincia e di ciascun Comune è indicato il relativo numero di codice.

3. CIRCOSCRIZIONI TERRITORIALI

L'Italia nord-occidentale comprende: Piemonte, Valle D'Aosta, Lombardia Liguria; *l'Italia nord-orientale* comprende: Trentino-Alto Adige, Veneto, Friuli-Venezia Giulia, Emilia-Romagna; *l'Italia centrale* comprende: Toscana, Umbria, Marche, Lazio; *l'Italia meridionale* comprende: Abruzzi, Molise, Campania, Puglia, Basilicata, Calabria; *l'Italia insulare* comprende: Sicilia, Sardegna.

4. SEGNI CONVENZIONALI

Linea (—): a) quando il fenomeno non esiste;
b) quando il fenomeno esiste ma i casi non si sono verificati.



Tav. 1 — Popolazione residente ai Censimenti del 1971 e 1981 e movimento della popolazione nel decennio per province e regioni

PROVINCE — REGIONI	POPOLAZIONE CENSIMENTO 1981	POPOLAZIONE CENSIMENTO 1971	VARIAZIONI INTERCENSUALI 3 = 1 — 2	MOVIMENTO NATURALE INTERCENSUALE			DIFFERENZA TRA VARIAZIONI INTERCENSUALI E SALDO MOVIMENTO NATURALE 7 = 3 — 6
				Nati	Morti	Saldo	
	1	2		4	5	6 = 4 — 5	
Torino	2.345.771	2.287.016	58.755	293.892	233.412	60.480	— 1.725
Vercelli	395.957	406.252	— 10.295	39.762	57.646	— 17.884	7.589
Novara	507.367	496.811	10.556	58.056	63.299	— 5.243	15.789
Cuneo	548.452	540.504	7.948	60.479	72.727	— 12.248	20.196
Asti	215.382	218.547	— 3.165	21.179	32.631	— 11.452	8.287
Alessandria	466.102	483.183	— 17.081	41.812	70.218	— 28.406	11.325
PIEMONTE	4.479.031	4.432.313	46.718	515.180	529.933	— 14.753	61.471
VALLE D'AOSTA	112.353	109.150	3.203	13.011	12.767	244	2.959
Varese	788.057	725.823	62.234	101.376	73.210	28.166	34.068
Como	775.979	720.463	55.516	100.772	77.755	23.017	32.499
Sondrio	174.009	169.149	4.860	24.417	17.430	6.987	— 2.127
Milano	4.018.108	3.903.685	114.423	492.681	360.952	131.729	— 17.306
Bergamo	896.117	829.019	67.098	125.372	79.933	45.439	21.659
Brescia	1.017.093	957.686	59.407	136.985	97.080	39.905	19.502
Pavia	512.895	526.389	— 13.494	50.473	74.735	— 24.262	10.768
Cremona	332.236	334.281	— 2.045	38.748	44.775	— 6.027	5.982
Mantova	377.158	376.892	266	43.165	47.317	— 4.152	4.418
LOMBARDIA	8.891.652	8.543.387	348.265	1.111.989	873.187	238.802	109.463
Bolzano-Bozen	430.568	414.041	16.527	62.585	36.728	25.857	— 9.330
Trento	442.845	427.845	15.000	54.172	47.754	6.418	8.582
TRENTINO-ALTO ADIGE	873.413	841.886	31.527	116.757	84.482	32.275	748
Verona	775.745	733.595	42.150	98.763	74.920	23.843	18.307
Vicenza	726.418	677.884	48.534	96.332	67.406	28.926	19.608
Belluno	220.335	221.155	— 820	25.467	27.815	— 2.348	1.528
Treviso	720.580	668.620	51.960	92.555	65.885	26.670	25.290
Venezia	838.794	807.251	31.543	106.575	75.985	30.590	953
Padova	809.667	762.998	46.669	106.991	72.636	34.355	12.314
Rovigo	253.508	251.908	1.600	31.251	28.811	2.440	840
VENETO	4.345.047	4.123.411	221.636	557.934	413.458	144.476	77.160
Pordenone	275.888	253.906	21.982	33.391	30.167	3.224	18.758
Udine	529.729	516.910	12.819	58.081	65.574	— 7.493	20.312
Gorizia	144.726	142.412	2.314	14.978	16.969	— 1.991	4.305
Trieste	283.641	300.304	— 16.663	23.646	43.778	— 20.132	3.469
FRIULI-VENEZIA GIULIA	1.233.984	1.213.532	20.452	130.096	156.488	— 26.392	46.844
Imperia	223.738	225.127	— 1.389	21.510	29.104	— 7.594	6.205
Savona	297.675	296.043	1.632	27.484	38.026	— 10.542	12.174
Genova	1.045.109	1.087.973	— 42.864	96.869	140.440	— 43.571	707
La Spezia	241.371	244.435	— 3.064	23.147	29.001	— 5.854	2.790
LIGURIA	1.807.893	1.853.578	— 45.685	169.010	236.571	— 67.561	21.876
Piacenza	278.424	284.881	— 6.457	26.561	36.653	— 10.092	3.635
Parma	400.192	395.497	4.695	37.934	47.946	— 10.012	14.707
Reggio nell'Emilia	413.396	392.696	20.700	44.326	44.631	— 305	21.005
Modena	596.025	553.852	42.173	63.307	57.996	5.311	36.862
Bologna	930.284	918.844	11.440	84.727	102.240	— 17.513	28.953
Ferrara	381.118	383.639	— 2.521	39.230	42.571	— 3.341	820
Ravenna	358.654	351.876	6.778	36.958	36.959	— 1	6.779
Forlì	599.420	565.470	33.950	71.641	53.553	18.088	15.862
EMILIA-ROMAGNA	3.957.513	3.846.755	110.758	404.684	422.549	17.865	128.623
Massa-Carrara	203.530	200.955	2.575	23.269	22.853	416	2.159
Lucca	385.876	380.356	5.520	42.781	46.922	— 4.141	9.661
Pistoia	264.995	254.335	10.660	29.136	28.736	400	10.280
Firenze	1.202.013	1.146.367	55.646	125.672	123.652	2.020	53.626
Livorno	346.657	335.265	11.392	38.899	37.321	1.578	9.814
Pisa	388.800	375.933	12.867	42.791	44.141	— 1.350	14.217
Arezzo	313.157	306.340	6.817	34.331	33.294	1.037	5.780
Siena	255.118	257.221	— 2.103	24.149	30.673	— 6.524	4.421
Grosseto	220.905	216.325	4.580	23.193	24.592	— 1.399	5.979
TOSCANA	3.581.051	3.473.097	107.954	384.221	392.184	— 7.963	115.917

Segue Tav. 1 — Popolazione residente ai Censimenti del 1971 e 1981
e movimento della popolazione nel decennio per province e regioni

PROVINCE — REGIONI	POPOLAZIONE CENSIMENTO 1981	POPOLAZIONE CENSIMENTO 1971	VARIAZIONI INTERCENSUALI	MOVIMENTO NATURALE INTERCENSUALE			DIFFERENZA TRA VARIAZIONI INTERCENSUALI E SALDO MOVIMENTO NATURALE
				Nati	Morti	Saldo	
	1	2	3 = 1 - 2	4	5	6 = 4 - 5	7 = 3 - 6
Perugia	580.988	552.936	28.052	66.166	57.720	8.446	19.606
Terni	226.564	222.847	3.717	24.997	23.234	1.763	1.954
UMBRIA	807.552	775.783	31.769	91.163	80.954	10.209	21.560
Pesaro e Urbino	333.488	316.383	17.105	40.258	32.070	8.188	8.917
Ancona	433.417	416.611	16.806	51.346	42.373	8.973	7.833
Macerata	292.932	286.155	6.777	33.026	29.349	3.677	3.100
Ascoli Piceno	352.567	340.758	11.809	42.894	32.176	10.718	1.091
MARCHE	1.412.404	1.359.907	52.497	167.524	135.968	31.556	20.941
Viterbo	268.448	257.075	11.373	33.590	27.947	5.643	5.730
Rieti	142.794	143.162	— 368	17.587	16.985	602	— 970
Roma	3.695.961	3.490.377	205.584	493.887	284.979	208.908	— 3.324
Latina	434.086	376.238	57.848	70.214	28.884	41.330	16.518
Frosinone	460.395	422.630	37.765	67.188	41.970	25.218	12.547
LAZIO	5.001.684	4.689.482	312.202	682.466	400.765	281.701	30.501
L'Aquila	291.742	293.066	— 1.324	38.719	33.339	5.380	— 6.704
Teramo	269.275	257.080	12.195	37.271	24.930	12.341	— 146
Pescara	286.240	284.981	21.259	38.523	24.293	14.230	7.029
Chieti	370.534	351.567	18.967	48.733	35.392	13.341	5.626
ABRUZZI	1.217.791	1.166.694	51.097	163.246	117.954	45.292	5.805
Isernia	92.524	92.166	358	12.388	9.708	2.680	— 2.322
Campobasso	235.847	227.641	8.206	32.490	24.451	8.039	— 167
MOLISE	328.371	319.807	8.564	44.878	34.159	10.719	— 2.155
Caserta	755.628	677.959	77.669	139.571	61.372	78.199	— 530
Benevento	289.143	286.499	2.644	44.861	28.132	16.729	— 14.085
Napoli	2.970.563	2.709.929	260.634	585.140	241.085	344.055	— 83.421
Avellino	434.021	427.509	6.512	67.393	40.839	26.554	— 20.042
Salerno	1.013.779	957.452	56.327	168.948	80.926	88.022	— 31.695
CAMPANIA	5.463.134	5.059.348	403.786	1.005.913	452.354	553.559	— 149.773
Foggia	661.595	657.292	24.303	125.579	55.037	70.542	— 46.239
Bari	1.464.627	1.351.288	113.339	258.948	112.299	146.649	— 33.310
Taranto	572.314	511.677	60.637	106.512	39.049	67.463	— 6.826
Brindisi	391.064	366.027	25.037	71.110	31.278	39.832	— 14.795
Lecce	762.017	696.503	65.514	138.689	62.025	76.664	— 11.150
PUGLIA	3.871.617	3.582.787	288.830	700.838	299.688	401.150	— 112.320
Potenza	406.616	408.435	— 1.819	63.965	36.601	27.364	— 29.183
Matera	203.570	194.629	8.941	35.341	15.791	19.550	— 10.609
BASILICATA	610.186	603.064	7.122	99.306	52.392	46.914	— 39.792
Cosenza	743.255	691.659	51.596	120.828	56.416	64.412	— 12.816
Catanzaro	744.834	718.069	26.765	130.969	57.999	72.970	— 46.205
Reggio di Calabria	573.093	578.323	— 5.230	98.526	52.465	46.061	— 51.291
CALABRIA	2.061.182	1.988.051	73.131	350.323	166.880	183.443	— 110.312
Trapani	420.865	405.393	15.472	67.616	41.664	25.952	— 10.480
Palermo	1.198.575	1.124.015	74.560	206.429	100.265	106.164	— 31.604
Messina	669.323	654.703	14.620	100.404	66.594	33.810	— 19.190
Agrigento	466.495	454.045	12.450	82.825	42.384	40.441	— 27.991
Caltanissetta	285.829	282.069	3.760	51.290	26.032	25.258	— 21.498
Enna	190.939	202.131	— 11.192	33.453	20.078	13.375	— 24.567
Catania	1.005.577	938.273	67.304	181.079	88.040	93.039	— 25.735
Ragusa	274.583	255.047	19.536	44.267	25.566	18.701	— 835
Siracusa	394.692	365.039	29.653	66.444	33.041	33.403	— 3.750
 SICILIA	4.906.878	4.680.715	226.163	833.807	443.664	390.143	— 163.980
Sassari	433.842	397.891	35.951	71.198	37.127	34.071	— 1.880
Nuoro	274.817	265.350	9.467	46.531	24.283	22.248	— 12.781
Oristano	155.043	149.285	5.758	23.470	15.279	8.191	— 2.433
Cagliari	730.473	661.274	69.199	127.345	51.342	76.003	— 6.804
SARDEGNA	1.594.175	1.473.800	120.375	268.544	128.031	140.513	— 20.138
ITALIA	56.556.911	54.136.547	2.420.364	7.810.890	5.434.428	2.376.462	43.902
SETTENTRIONALE	25.700.886	24.964.012	736.874	3.018.661	2.729.435	289.226	447.648
<i>Nord-Occidentale</i>	15.290.929	14.938.428	352.501	1.809.190	1.652.458	156.732	195.769
<i>Nord-Orientale</i>	10.409.957	10.025.584	384.373	1.209.471	1.076.977	132.494	251.879
CENTRALE	10.802.691	10.298.269	504.422	1.325.374	1.009.871	315.503	188.919
MERIDIONALE E INSULARE	20.053.334	18.874.266	1.179.068	3.466.855	1.695.122	1.771.733	— 592.665
<i>Meridionale</i>	13.552.281	12.719.751	832.530	2.364.504	1.123.427	1.241.077	— 408.547
<i>Insulare</i>	6.501.053	6.154.515	346.538	1.102.351	571.695	530.656	— 184.118

Tav. 2 — Popolazione residente ai Censimenti del 1971 e 1981
e movimento della popolazione nel decennio, per Comune

Codice dei Comuni	COMUNI	POPOLA- ZIONE CENSIMENTO 1981	POPOLA- ZIONE CENSIMENTO 1971	VARIAZIONI INTERCEN- SUALI	MOVIMENTO NATURALE INTERCENSUALE			DIFFERENZA TRA VARIAZIONI INTERCEN- SUALI E SALDO MOVIMENTO NATURALE
					Nati	Morti	Saldo	
		1	2	3 = 1 - 2	4	5	6 = 4 - 5	7 = 3 - 6
001	AGLIE'	2.578	2.805	-227	214	442	-228	1
002	AIRASCA	3.037	1.501	1.536	544	153	391	1.145
003	AIA DI STURA	476	524	-48	50	93	-43	-5
004	ALBIANO D'IVREA	1.584	1.630	-46	160	210	-50	4
005	ALICE SUPERIORE	584	560	24	34	93	-59	83
006	ALMESE	4.427	3.920	507	446	522	-76	583
007	ALPETTE	333	350	-17	44	74	-30	13
008	ALPIGNANO	12.492	12.017	475	1.607	992	615	-140
009	ANDEZENO	1.607	1.337	270	173	148	25	245
010	ANDRATE	488	538	-50	35	110	-75	25
011	ANGROGNA	801	886	-85	87	128	-41	-44
012	ARIGNANO	774	726	48	85	104	-19	67
013	AVIGLIANA	9.180	8.846	334	1.082	900	182	152
014	AZEGLIO	1.235	1.402	-167	97	210	-113	-54
015	BAIRO	742	683	59	52	116	-64	123
016	BALANGERO	2.883	2.931	-48	320	406	-86	38
017	BALDISSERO CANAVESE	466	474	-8	23	70	-47	39
018	BALDISSERO TORINESE	2.349	1.396	953	180	217	-37	990
019	BALME	140	131	9	14	28	-14	23
020	BANCHETTE	4.254	4.151	103	703	240	463	-360
021	BARBANIA	1.226	1.181	45	91	219	-128	173
022	BARDOCCIA	3.308	3.081	227	456	281	175	52
023	BARONE CANAVESE	547	585	-38	33	97	-64	26
024	BEINASCO	18.394	16.707	1.687	2.754	1.114	1.640	47
025	BIBIANA	2.733	2.358	375	292	376	-84	459
026	BCBBIO PELLICE	674	794	-120	56	123	-67	-53
027	BOLLENGO	1.946	1.992	-46	182	275	-93	47
028	BOGARO TORINESE	8.548	4.553	3.995	1.261	377	884	3.111
029	BOGGIALLO	464	537	-73	33	122	-89	16
030	BORGOFRANCO D'IVREA	3.678	3.624	54	381	440	-59	113
031	BORGOMASINO	859	1.006	-147	72	219	-147	0
032	BORGONE SUSA	2.146	2.322	-176	218	300	-82	-94
033	BOSCONERO	2.536	1.758	778	253	315	-62	840
034	BRANDIZZO	6.802	6.619	183	926	575	351	-168
035	BRICHERASIO	3.586	3.040	546	379	439	-60	606
036	BROSSO	503	529	-26	44	80	-36	10
037	BROZIO	477	575	-98	39	88	-49	-49
038	BRUNO	5.771	3.362	2.409	758	316	442	1.967
039	BRUSASCO	1.501	1.500	1	137	234	-97	98
040	BRUZIO	1.273	1.297	-24	151	184	-33	9
041	BURIASCO	1.288	1.168	120	157	163	-6	126
042	BUIROLO	1.237	986	251	92	138	-46	297
043	EUSANO	1.126	1.006	120	127	155	-28	148
044	BUSSOLENO	6.481	6.762	-281	674	777	-103	-178
045	BUTTIGLIERA ALTA	5.301	3.127	2.174	551	360	191	1.983
046	CAFASSE	3.599	3.280	319	367	404	-37	356
047	CALUSO	7.501	7.471	30	845	957	-112	142
048	CAMBIANO	5.415	4.124	1.291	701	438	263	1.028
049	CAMPILICONE-FENILE	1.118	1.089	29	105	134	-29	58
050	CANDIA CANAVESE	1.286	1.249	37	102	185	-83	120
051	CANDICLO	3.391	2.781	610	405	273	132	478
052	CANISCHIO	314	388	-74	13	84	-71	-3
053	CANTALUPA	1.581	1.213	368	124	207	-83	451
054	CANTOIRA	584	581	3	62	108	-46	49
055	CARIE	1.710	1.552	158	205	189	16	142
056	CARAVINO	1.150	1.182	-32	119	191	-72	40
057	CAREMA	1.019	1.097	-78	103	165	-62	-16
058	CARIGNANO	8.861	9.347	-486	931	1.082	-151	-335
059	CARMAGNOLA	24.187	21.109	3.078	3.322	2.014	1.308	1.770
060	CASALBOGONE	1.481	1.519	-38	95	305	-210	172
061	CASCINETTE D'IVREA	1.505	1.654	-149	179	158	21	-80
062	CASELETTE	2.344	1.396	948	240	146	94	854
063	CASELLE TORINESE	12.463	12.647	-184	1.766	1.481	585	-769
064	CASTAGNETO PO	999	885	114	90	158	-68	182
065	CASTAGNOLE PIEMONTE	1.512	1.475	37	141	202	-61	98
066	CASTELLAMONTE	9.046	8.845	201	902	1.325	-423	624
067	CASTELNUOVO NIGRA	584	693	-109	43	139	-96	-13
068	CASTIGLIONE TORINESE	4.573	4.034	539	466	413	53	486
069	CAVAGNOLO	2.103	1.694	409	219	261	-42	451
070	CAVOUR	5.085	5.043	42	554	716	-162	204
071	CERCENASCO	1.561	1.497	64	176	188	-12	76
072	CERES	1.026	1.161	-135	84	228	-144	9
073	CERESCLE RFALE	173	186	-13	17	33	-16	3
074	CESANA TORINESE	909	913	-4	76	138	-62	58
075	CHIALAMBERTO	392	483	-91	32	125	-93	2
076	CHIANOCCO	1.493	1.269	224	164	167	-3	227
077	CHIAVERANO	2.217	2.089	128	232	276	-44	172
078	CHIPRI	30.960	30.511	449	3.949	2.988	961	512

01 - PROVINCIA DI TORINO

Segue Tav. 2 — Popolazione residente ai Censimenti del 1971 e 1981
e movimento della popolazione nel decennio, per Comune

Codice dei Comuni	COMUNI	POPOLA- ZIONE CENSIMENTO 1981	POPOLA- ZIONE CENSIMENTO 1971	VARIAZIONI INTERCEN- SUALI	MOVIMENTO NATURALE INTERCENSUALE			DIFFERENZA TRA VARIAZIONI INTERCEN- SUALI E SALDO MOVIMENTO NATURALE
					Nati	Morti	Saldo	
		1	2	3 = 1 - 2	4	5	6 = 4 - 5	7 = 3 - 6
079	CHIESANUOVA	205	238	-33	13	46	-33	0
080	CHIOMONTE	1.051	1.115	-64	93	171	-78	14
081	CHIUSA DI SAN MICHELE	1.602	1.492	110	217	154	63	47
082	CHIVASSO	26.650	25.807	843	32.603	2.282	1.321	-478
083	CICONIO	386	398	-12	40	67	-27	15
084	CINTANO	234	260	-26	21	46	-25	-1
085	CINZANO	279	310	-31	18	52	-34	3
086	CIRIÉ	19.004	15.406	3.598	2.551	1.671	880	2.718
087	CLAVIERE	180	162	18	26	13	13	5
088	CCASSOLO TORINESE	1.306	1.326	-20	122	236	-114	94
089	COAZZE	2.526	2.819	-293	224	473	-249	-44
090	COLLEGNO	46.578	41.948	4.630	6.148	3.919	2.229	2.401
091	COLLERETTO CASTELNUOVO	396	427	-31	36	81	-45	14
092	COLLERETTO GIACOSA	618	660	-42	56	87	-31	-11
093	CONDOVE	4.444	4.464	-20	400	600	-200	180
094	CORIO	2.877	2.933	-56	290	483	-193	137
095	COSSANO CANAVESE	569	636	-67	48	108	-60	-7
096	CUCEGLIO	771	774	-3	59	157	-98	95
097	CUMIANA	5.984	5.664	320	635	722	-87	407
098	CUORGNE	10.453	9.334	1.119	1.182	1.198	-16	1.135
099	DRUENTO	7.243	5.702	1.541	1.048	612	436	1.105
100	EXILLES	356	477	-121	21	90	-69	-52
101	FAVRIA	4.323	3.760	563	591	435	156	407
102	FELETTIC	2.349	1.906	443	260	283	-23	466
103	FENESTRELLE	809	1.049	-240	80	131	-51	-189
104	FIANO	2.314	1.724	590	223	224	-1	591
105	FIORANO CANAVESE	922	979	-57	103	117	-14	-43
106	FOGLIZZO	2.095	2.125	-30	194	330	-136	106
107	FORNO CANAVESE	4.319	4.035	284	563	524	39	245
108	FRASSINETTO	363	510	-147	26	125	-99	-48
109	FRONT	1.330	1.324	6	131	229	-98	104
110	FROSSASCO	2.209	1.660	549	275	221	54	495
111	GARZIGLIANA	514	542	-28	52	57	-5	-23
112	GASSINO TORINESE	8.886	8.017	869	1.127	861	266	603
113	GERMAGNANO	1.354	1.130	224	166	181	-15	239
114	GIAGLIONE	689	714	-25	49	127	-78	53
115	GIAVENO	11.530	10.641	889	1.195	1.666	-471	1.360
116	GIVOLETTO	1.740	996	744	157	148	9	735
117	GRAVEBBE	521	381	140	35	82	-47	187
118	GROSCAVALLO	287	309	-22	25	69	-44	22
119	GROSSO	865	922	-57	94	116	-22	-35
120	GRUGLIASCO	34.572	30.688	3.884	4.889	2.175	2.714	1.170
121	INGRIA	130	143	-13	8	38	-30	17
122	INVERSO PINASCA	660	637	23	67	83	-16	39
123	ISOLABELLA	263	330	-67	27	49	-22	-45
124	ISSIGLIO	434	442	-8	33	69	-36	28
125	IVREA	27.638	29.152	-1.514	2.872	2.563	309	-1.823
126	LA CASSA	936	867	69	88	101	-13	82
127	LA IOGGIA	5.418	4.836	582	881	345	536	46
128	LANZO TORINESE	5.475	5.677	-202	559	849	-290	88
129	LAURIANO	1.175	1.150	25	86	242	-156	181
130	LEINI	11.754	7.793	3.961	1.670	759	911	3.050
131	LEMIE	392	505	-113	22	99	-77	-36
132	LESSOLO	2.021	1.972	49	213	218	-5	54
133	LEVONE	490	546	-56	34	92	-58	2
134	LOCANA	2.186	2.405	-219	212	408	-196	-23
135	LOMBARDORE	1.370	1.032	338	151	138	13	325
136	LOMBRIASCO	864	858	6	82	115	-33	39
137	LOBANZE	1.075	1.018	57	136	126	10	47
138	IUGNACCO	357	399	-42	20	62	-42	0
139	LUSERNA SAN GIOVANNI	7.444	6.858	586	674	1.215	-541	1.127
140	LUSERNETTA	540	552	-12	58	82	-24	12
141	LUSIGLIE	492	499	-7	29	91	-62	55
142	MACELLO	1.092	1.074	18	121	154	-33	51
143	MAGLICNE	489	550	-61	34	115	-81	20
144	MARENINO	938	679	259	70	113	-43	302
145	MASSELLO	115	166	-51	4	27	-23	-28
146	MATHI	4.165	4.138	27	554	448	106	-79
147	MATTIE	672	824	-152	54	171	-117	-35
148	MAZZE	3.432	3.261	171	268	533	-265	436
149	MEANA DI SUSA	891	897	-6	93	145	-52	36
150	MERCENASCO	1.224	1.323	-99	107	199	-92	-7
151	MEUGLIANO	145	165	-20	11	27	-16	-4
152	MEZZENILE	1.018	1.195	-177	96	242	-146	-31
153	MOMBELLO DI TORINO	296	291	5	20	55	-35	40
154	MOMPANTERO	672	794	-122	62	133	-71	-51
155	MONASTERO DI IANZO	478	547	-69	36	90	-54	-15
156	MONCALIERI	64.035	56.115	7.920	9.294	4.788	4.506	3.414
157	MONCENISIC	32	51	-19	3	7	-4	-15
158	MONTALDO TORINESE	422	413	9	28	63	-35	44
159	MONTALENGHE	809	800	9	53	149	-96	105

Segue Tav. 2 — Popolazione residente ai Censimenti del 1971 e 1981
e movimento della popolazione nel decennio, per Comune

Codice dei Comuni	COMUNI	POPOLA- ZIONE CENSIMENTO 1981	POPOLA- ZIONE CENSIMENTO 1971	VARIAZIONI INTERCEN- SUALI	MOVIMENTO NATURALE INTERCENSALE			DIFFERENZA TRA VARIAZIONI INTERCEN- SUALI E SALDO MOVIMENTO NATURALE
					Nati	Morti	Saldo	
					4	5	6 = 4 - 5	
		1	2	3 = 1 - 2				7 = 3 - 6
160	MONTALTO DORA	3.423	3.258	165	507	293	214	-49
161	MONTANARO	5.306	5.042	264	661	740	-79	343
162	MONTEU DA PO	754	772	-18	69	136	-67	49
163	MORIONDO TORINESE	615	623	-8	60	98	-38	30
164	NICHELINO	44.311	44.837	-526	7.670	2.396	5.274	-5.800
165	NOASCA	346	481	-135	32	85	-53	-82
166	NOLE	6.312	4.688	1.624	725	598	127	1.497
167	NOVAGLIO	381	434	-53	43	63	-20	-33
168	NONE	7.084	4.942	2.142	1.003	464	539	1.603
169	NOVALESA	527	617	-90	57	97	-40	-50
170	OGLIANICO	1.238	1.221	17	121	161	-40	57
171	ORBASSANO	18.082	15.675	2.407	2.634	1.215	1.419	988
172	ORIO CANAVESE	786	870	-84	75	128	-53	-31
173	OSASCO	795	687	108	80	80	0	108
174	OSASIO	568	538	30	54	76	-22	52
175	OULX	2.021	1.755	266	253	215	38	228
176	OZEGNA	1.104	988	116	120	131	-11	127
177	PALAZZO CANAVESE	822	877	-55	62	127	-65	10
178	PANCALIERI	1.861	1.930	-31	186	286	-100	131
179	PAESELLA	476	502	-26	41	64	-23	-3
180	PAVAROLO	616	351	265	40	63	-23	288
181	PAVONE CANAVESE	3.972	3.096	876	436	335	101	775
182	PECCO	242	232	10	17	38	-21	31
183	PICETTO TORINESE	3.107	1.892	1.215	307	248	59	1.156
184	PEROSA ARGENTINA	4.324	4.528	-204	415	551	-136	-68
185	PEROSA CANAVESE	434	424	10	35	74	-39	49
186	PERRERO	1.058	1.331	-273	72	197	-125	-148
187	PERTUSIO	626	676	-50	54	105	-51	1
188	PESSINETTO	743	757	-14	60	146	-86	72
189	PIANEZZA	10.140	8.743	1.397	1.216	988	228	1.169
190	PINASCA	2.861	2.862	-1	287	440	-153	152
191	PINEROLO	36.340	37.881	-1.541	4.070	4.418	-348	-1.193
192	PINO TORINESE	7.701	7.016	685	751	691	60	625
193	PIOBESI TORINESE	2.814	2.177	637	367	259	108	529
194	PIOSSASCO	15.443	9.803	5.640	1.962	912	1.050	4.590
195	PISCINA	2.647	2.311	336	346	261	85	251
196	PIVERONE	1.187	1.267	-80	78	207	-129	49
197	POIRINO	7.830	6.233	1.597	954	801	53	1.544
198	POMARETTO	1.243	1.258	-15	137	154	-17	2
199	PONTE-CANAVESE	4.375	4.912	-537	413	862	-449	-88
200	PORTE	956	969	-13	101	118	-17	4
201	PRAGELATO	485	530	-45	42	98	-56	11
202	PRALI	414	516	-102	63	72	-9	-93
203	PRALCENO	1.372	1.189	183	138	153	-15	198
204	PRAMOLLO	358	502	-144	25	99	-74	-70
205	PRAROSTINO	945	906	39	78	115	-37	76
206	PRASCORSANO	664	687	-23	62	94	-32	9
207	PRATIGLIONE	654	741	-87	66	132	-66	-21
208	QUAGLIUNZO	331	307	24	26	55	-29	53
209	QUASSOLO	463	494	-31	48	58	-10	-21
210	QUINCINETTO	1.195	1.174	21	136	140	-4	25
211	REANO	1.120	832	288	98	158	-60	348
212	RIBORDONE	169	215	-46	7	50	-43	-3
213	RIVALBA	853	627	226	76	104	-28	254
214	RIVALTA DI TORINO	13.990	10.358	3.632	2.192	680	1.512	2.120
215	RIVA PRESSO CHIERI	2.769	2.066	703	345	264	81	622
216	RIVARA	2.675	2.618	57	320	314	6	51
217	RIVAROLO CANAVESE	11.580	10.753	827	1.427	1.202	225	602
218	RIVAROSSA	969	312	157	89	143	-54	211
219	RIVOLI	49.543	47.280	2.263	7.229	3.295	3.934	-1.671
220	ROBASSOMERO	2.734	1.725	1.009	333	203	130	879
221	ROCCA CANAVESE	1.552	1.523	29	149	289	-140	169
222	ROLETO	1.350	845	505	113	119	-6	511
223	ROMANO CANAVESE	2.829	1.991	838	377	246	131	707
224	RONCO CANAVESE	513	682	-169	38	217	-179	10
225	RONDISSONE	1.775	1.695	80	214	235	-21	101
226	ROSA	252	263	-11	27	54	-27	16
228	ROSTA	3.180	1.606	1.574	327	214	113	1.461
227	RCURE	1.119	1.205	-86	125	204	-79	-7
229	RUBIANA	1.220	1.101	119	94	187	-93	212
230	RUEGLIO	929	1.042	-113	64	187	-123	10
231	SALASSA	1.618	1.615	3	170	183	-13	16
232	SALBERTRAND	460	554	-94	49	95	-46	-48
233	SALERANO CANAVESE	427	465	-38	45	48	-3	-35
234	SALZA DI PINEROLO	104	149	-45	18	19	-1	-44
235	SAMONE	1.285	1.433	-148	171	134	37	-185
236	SAN BENIGNO CANAVESE	4.437	2.757	1.680	474	449	25	1.655
237	SAN CARLO CANAVESE	3.089	2.811	278	353	291	62	216
238	SAN CLOMBRANO BELMONTE	279	313	-34	29	67	-38	4
239	SAN DIDERO	349	406	-57	30	65	-35	-22
240	SAN FRANCESCO AL CAMPO	3.475	3.264	211	372	411	-39	250

Segue Tav. 2 — Popolazione residente ai Censimenti del 1971 e 1981
e movimento della popolazione nel decennio, per Comune

Codice dei Comuni	COMUNI	POPOLA- ZIONE CENSIMENTO 1981	POPOLA- ZIONE CENSIMENTO 1971	VARIAZIONI INTERCEN- SUALI	MOVIMENTO NATURALE INTERCENSUALE			DIFFERENZA TRA VARIAZIONI INTERCEN- SUALI E SALDO MOVIMENTO NATURALE
					Nati	Morti	Saldo	
		1	2	3 = 1 - 2	4	5	6 = 4 - 5	7 = 3 - 6
241	SANGANO	2.528	1.367	1.161	288	155	133	1.028
242	SAN GERMANO CHISONE	1.796	1.813	-17	134	279	-145	128
243	SAN GILLIO	1.944	1.203	741	217	136	81	660
244	SAN GIORGIO CANAVESE	2.236	2.263	-27	208	342	-134	107
245	SAN GIORIO DI SUSÀ	827	917	-90	31	152	-121	31
246	SAN GIUSTO CANAVESE	2.646	2.352	294	272	368	-96	390
247	SAN MARTINO CANAVESE	731	754	-23	71	134	-63	40
248	SAN MAURIZIO CANAVESE	6.809	7.187	-378	840	984	-144	-234
249	SAN MAURIC TORINESE	14.655	12.667	1.988	1.574	1.177	397	1.591
250	SAN PIETRO VAL LEMINA	1.123	806	317	105	107	-2	319
251	SAN PCNSC	256	286	-30	25	46	-21	-9
252	SAN RAFFAELE CIMENA	2.221	1.740	481	271	232	39	442
253	SAN SEBASTIANO DA PO	1.407	1.355	52	106	219	-113	165
254	SAN SECONDO DI PINEROLO	3.244	2.309	935	293	380	-87	1.022
255	SANT'AMBROGIO DI TORINO	4.084	4.200	-116	492	408	84	-200
256	SANT'ANTONINO DI SUSÀ	3.986	3.435	551	435	372	63	488
257	SANTENA	10.314	7.957	2.357	1.563	780	783	1.574
258	SAUZE DI CESANA	160	167	-7	34	31	3	-10
259	SAUZE D'OULX	918	789	129	108	76	32	97
260	SCALENGHE	2.564	2.406	158	272	265	7	151
261	SCARMAGNO	815	698	117	101	104	-3	120
262	SCIOLZE	1.049	659	390	53	122	-69	459
263	SESTRIERE	747	673	74	-86	54	32	42
264	SETTIMO ROTTARO	566	613	-47	45	93	-48	1
265	SETTIMO TORINESE	44.210	42.710	1.500	5.907	2.629	3.278	-1.778
266	SETTIMO VITTORE	1.798	1.910	-112	182	214	-32	-80
267	SPARONE	1.346	1.216	130	144	217	-73	203
268	STRAMBINELLO	258	279	-21	27	36	-9	-12
269	STRAMBINO	6.140	5.965	175	772	741	31	144
270	SUSÀ	7.099	7.245	-146	837	900	-63	-83
271	TAVAGNASCO	871	958	-87	103	120	-17	-70
272	TOCINO	1.117.154	1.167.968	-50.814	142.790	112.024	30.766	-81.580
273	TORRAZZA PIEMONTE	2.078	1.990	88	193	275	-82	170
274	TORRE CANAVESE	591	577	14	52	88	-36	50
275	TORRE PELLICE	4.661	4.732	-71	356	789	-433	362
276	TRANA	2.509	1.792	717	229	282	-53	770
277	TRAUSELLA	182	228	-46	15	42	-27	-19
278	TRAVERSELLA	593	693	-100	63	120	-57	-43
279	TRAVES	579	592	-13	49	98	-49	36
280	TROPARELLO	7.796	7.949	-153	973	809	164	-317
281	USSEAU	255	336	-81	26	51	-25	-56
282	USSEGIO	390	478	-88	34	93	-59	-29
283	VAIE	1.055	1.187	-132	91	177	-86	-46
284	VAL DELLA TORRE	2.576	1.872	704	261	269	-8	712
285	VAIGIOIE	358	311	47	15	73	-58	105
286	VALLO TORINESE	668	604	64	79	94	-15	79
287	VALPERGA	3.496	3.469	27	391	567	-176	203
288	VALPRATO SOANA	217	300	-83	19	72	-53	-30
289	VARISELLA	668	606	62	57	98	-41	103
290	VAUDA CANAVESE	1.130	1.132	-2	84	206	-122	120
292	VENARIA	26.584	23.477	3.107	3.228	2.002	1.226	1.881
291	VENAUS	997	985	12	103	105	-2	14
293	VEROLENGO	4.640	4.748	-108	430	613	-183	75
294	VERRUA SAVOIA	1.331	1.553	-222	75	285	-210	-12
295	VESTIGNE'	953	1.038	-85	77	163	-86	1
296	VIALFRE'	262	222	40	20	38	-18	58
297	VICO CANAVESE	1.026	1.184	-158	93	200	-107	-51
298	VIDRACCO	346	353	-7	29	57	-28	21
299	VIGONE	5.148	4.683	465	576	608	-32	497
300	VILLAFRANCA PIEMONTE	4.707	4.763	-56	572	680	-108	52
301	VILLANOVA CANAVESE	1.014	1.081	-67	117	127	-10	-57
302	VILLAGEASSE	2.309	1.418	891	182	197	-15	906
303	VILLAR DCRA	1.966	1.827	139	223	256	-33	172
304	VILLAREGGIA	1.016	1.062	-46	80	162	-82	36
305	VILLAR POCCHIARDO	1.976	1.767	209	181	286	-105	314
306	VILLAR PELLICE	1.219	1.252	-33	123	200	-77	44
307	VILLAR PEROSA	4.237	4.012	225	395	399	-4	229
308	VILLASTEILLONE	4.624	4.466	158	661	459	202	-44
309	VINOVO	11.591	7.592	3.999	1.481	766	715	3.284
310	VIRLE PIEMONTE	899	875	24	95	147	-52	76
311	VISCHE	1.400	1.512	-112	100	240	-140	28
312	VISTRORIO	468	538	-70	38	91	-53	-17
313	VIU'	1.423	1.707	-284	105	344	-239	-45
314	VCLPIANO	10.787	8.135	2.652	1.247	915	332	2.320
315	VCLVERA	6.749	3.191	3.558	966	335	631	2.927
	TOTALE	2.345.771	2.297.016	58.755	293.892	233.412	60.480	-1.725

Segue Tav. 2 — Popolazione residente ai Censimenti del 1971 e 1981
e movimento della popolazione nel decennio, per Comune

Codice dei Comuni	COMUNI	POPOLA- ZIONE CENSIMENTO 1981	POPOLA- ZIONE CENSIMENTO 1971	VARIAZIONI INTERCEN- SUALI	MOVIMENTO NATURALE INTERCENSALE			DIFFERENZA TRA VARIAZIONI INTERCEN- SUALI E SALDO MOVIMENTO NATURALE
					Nati	Morti	Saldo	
		1	2	3 = 1 - 2	4	5	6 = 4 - 5	7 = 3 - 6
02 - PROVINCIA DI VERCELLI								
001	AILOCHE	383	336	47	35	60	-25	72
002	ALAGNA VALSESIA	440	503	-63	65	53	2	-65
003	ALBANO VERCELLESE	407	527	-120	29	120	-91	-29
004	AIICE CASTELLO	2.314	2.118	196	252	316	-64	260
005	ANDORNO MICCA	3.985	4.165	-180	376	555	-179	-1
006	ARBORIO	1.134	1.178	-44	109	181	-72	28
007	ASIGLIANO VERCELLESE	1.392	1.634	-242	90	400	-310	68
008	BALMUCCIA	148	147	1	17	29	-12	13
009	BALOCCE	339	397	-48	24	56	-32	-16
010	BENNA	1.088	1.025	63	106	129	-23	86
011	BIANZE*	2.370	2.594	-224	219	506	-287	63
012	BIELLA	53.714	54.076	-362	5.794	7.520	-1.726	1.364
013	BIOGLIO	1.191	1.362	-171	107	214	-107	-64
014	BCCIOLETO	390	481	-91	36	75	-39	-52
015	BORGO D'ALE	2.825	2.981	-156	190	573	-383	227
016	BORGOSIESA	15.992	16.219	-227	1.713	1.753	-40	-187
017	BORGO VERCELLI	2.265	2.253	12	212	366	-154	166
018	BORRIANA	852	882	-30	68	121	-53	23
019	BREIA	186	223	-37	12	48	-36	-1
020	BRUSNENGO	1.915	1.876	39	200	266	-66	105
021	BURONZO	1.190	1.314	-124	97	186	-89	-35
022	CALLABIANA	195	200	-5	13	28	-15	10
023	CAMANDONA	485	647	-162	41	99	-58	-104
024	CAMBURZANO	1.308	1.230	78	147	186	-39	117
025	CAMPERTOGNO	236	275	-39	18	53	-35	-4
026	CAMPIGLIA CERVO	212	331	-119	25	55	-30	-89
027	CANDELO	7.663	6.906	757	837	786	51	706
028	CAPRIE	248	294	-46	22	50	-28	-18
029	CARCOFORO	94	97	-3	12	17	-5	2
030	CARESANA	1.281	1.525	-244	88	378	-290	46
031	CARESANABLOT	543	182	361	26	17	9	352
032	CARISIO	1.098	1.191	-103	102	201	-99	-4
033	CASANOVA ELVO	332	401	-69	28	76	-48	-21
034	CASAPINTA	547	715	-168	43	99	-56	-112
036	CASTELLETTO CERVO	689	727	-38	72	106	-34	-4
037	CAVAGLIA*	3.306	2.935	371	348	412	-64	435
038	CELLIO	840	944	-104	66	164	-98	-6
039	CERRETO CASTELLO	378	368	10	45	34	11	-1
040	CERRIONE	2.617	2.194	423	313	312	1	422
041	CERVATTO	78	85	-7	6	14	-8	1
042	CIGLIANO	4.870	4.597	273	522	646	-124	397
043	CIVIASCO	255	274	-19	29	44	-15	-4
044	COGGIOLA	3.045	3.430	-385	231	492	-261	-124
045	CCLLOBIANO	133	162	-29	5	16	-11	-18
046	COSSATO	15.937	15.073	864	1.714	1.711	3	861
047	COSTANZANA	1.012	1.175	-163	64	230	-166	3
048	CRAVAGLIANA	395	448	-53	29	96	-67	14
049	CRESCENTINO	6.861	5.504	1.357	726	967	-241	1.598
050	CREVACUORE	2.219	2.455	-236	221	323	-102	-134
051	CROSA	338	391	-53	41	54	-13	-40
052	CROVA	486	687	-201	40	132	-92	-109
053	CURINC	582	711	-129	48	135	-87	-42
054	DESANA	1.067	1.172	-105	75	220	-145	40
055	DCNATO	753	774	-21	71	125	-54	33
056	DORZANO	379	331	48	29	67	-38	86
057	FOBELLO	383	442	-59	43	83	-40	-19
058	PONTANETTO PO	1.317	1.493	-176	94	320	-226	50
059	FORMIGLIANA	677	664	13	82	82	0	13
060	GAGLIANICO	4.148	3.749	399	467	410	57	342
061	GATTINARA	9.467	9.533	-66	1.124	1.131	-7	-59
062	GHISLARENGO	820	918	-98	72	140	-68	-30
063	GIPPLENGA	141	141	0	9	23	-14	14
064	GRAGLIA	1.614	1.742	-128	148	273	-125	-3
065	GREGGIC	446	520	-74	35	89	-54	-20
066	GUARDABOSONE	323	332	-9	23	55	-32	23
067	LAMPORO	504	597	-93	40	129	-89	-4
068	LENTA	876	1.041	-165	80	157	-77	-88
069	LESSONA	2.325	2.425	-100	204	307	-103	3
070	LIGNANA	559	684	-125	30	102	-72	-53
071	LIVORNO FERRARIS	4.645	4.880	-235	534	738	-194	-41
072	LOZZOLO	901	860	41	60	108	-39	80
073	MAGNANO	377	465	-88	24	122	-98	10
074	MASSAZZA	700	575	125	90	65	25	100
075	MASSERANO	2.434	2.585	-151	218	384	-166	15
076	MEZZANA MORTIGLIENGO	860	1.026	-166	64	165	-101	-65
077	MIAGLIANO	705	885	-180	54	135	-81	-99
078	MOLLIA	114	111	3	11	20	-9	12
079	MONCREVELLO	1.460	1.518	-58	103	294	-191	133

Segue Tav. 2 — Popolazione residente ai Censimenti del 1971 e 1981
e movimento della popolazione nel decennio, per Comune

Codice dei Comuni	COMUNI	POPOLA- ZIONE CENSIMENTO 1981	POPOLA- ZIONE CENSIMENTO 1971	VARIAZIONI INTERCEN- SUALI	MOVIMENTO NATURALE INTERCENSUALE			DIFFERENZA TRA VARIAZIONI INTERCEN- SUALI E SALDO MOVIMENTO NATURALE
					Nati	Morti	Saldo	
		1	2	3 = 1 - 2	4	5	6 = 4 - 5	7 = 3 - 6
080	MONGRANDO	3.977	4.046	-69	387	527	-140	71
081	MOSSO SANTA MARIA	1.870	2.246	-376	209	302	-93	-283
082	MOITA DE' CONTI	964	1.082	-118	57	216	-159	41
083	MOTTALCIATA	1.455	1.437	18	131	224	-93	111
084	MUZZANO	610	635	-25	50	69	-19	-6
085	NETRO	1.140	1.275	-135	89	244	-155	20
086	OCCHIEPPO INFERIORE	3.971	4.165	-194	326	1.072	-746	552
087	OCCHIEPPO SUPERIORE	2.649	2.441	208	291	304	-13	221
088	OLCENENGO	616	771	-155	41	144	-103	-52
089	OLDENICO	288	335	-47	18	68	-50	3
090	PALAZZOLO VERCELLESE	1.457	1.678	-221	111	326	-215	-6
091	PERTENGO	421	483	-62	28	91	-63	1
092	PETTINENGO	1.869	2.094	-225	205	239	-34	-191
093	PEZZANA	1.116	1.291	-175	69	296	-227	52
094	PIATTO	525	505	20	61	61	0	20
095	PIEDICAVALLO	260	328	-68	15	63	-48	-20
096	PILA	139	129	10	13	22	-9	19
097	PIODE	195	202	-7	21	35	-14	7
098	PISTOLESA	208	187	21	31	49	-18	39
099	POLLONE	2.271	2.307	-36	235	344	-109	73
100	PONDERANO	3.621	3.520	101	349	446	-97	198
101	PORTUOLA	1.944	2.280	-336	179	255	-76	-260
102	POSTUA	571	567	4	53	92	-39	43
103	PRALUNGO	2.914	3.153	-239	281	384	-103	-136
104	PRAROSC	621	706	-85	54	117	-63	-22
105	PRAY	3.000	3.489	-489	220	487	-267	-222
106	QUAREGNA	1.198	983	215	160	93	67	148
107	QUARONA	4.030	3.746	284	438	436	2	282
108	QUINTO VERCELLESE	479	417	62	37	60	-23	85
109	QUITTENGO	279	348	-69	30	79	-49	-20
110	RASSA	118	151	-33	9	24	-15	-18
111	RIMA SAN GIUSEPPE	101	115	-14	15	19	-4	-10
112	RINASCO	223	243	-20	23	35	-12	-8
113	RINELLA	269	315	-46	32	62	-30	-16
114	RIVA VALDOBBIÀ	236	351	-115	23	44	-21	-94
115	RIVE	457	626	-169	15	139	-124	-45
116	ROASIO	2.630	2.438	192	285	371	-86	278
117	RONCO BIELLESE	1.614	1.687	-73	167	202	-35	-38
118	RONSECCO	742	943	-201	47	194	-147	54
119	ROPOLO	715	745	-30	54	157	-103	73
120	ROSAZZA	141	219	-78	8	45	-37	-41
121	ROSSA	226	287	-61	20	38	-18	-43
122	ROVASENDA	1.068	948	120	100	130	-30	150
123	SABBIA	149	188	-39	15	33	-18	-21
124	SAGLIANO MICCA	1.953	2.277	-324	201	325	-124	-200
125	SAIA BIELLESE	590	616	-26	44	130	-86	60
126	SALASCO	232	311	-79	24	46	-22	-57
127	SALLI VERCELLESE	202	235	-33	18	33	-15	-18
128	SALUGGIA	4.019	4.073	-54	378	597	-219	165
129	SALUSSOLA	2.190	2.225	-35	251	330	-79	44
130	SANDIGLIANO	2.700	2.403	297	286	289	-3	300
131	SAN GERMANO VERCELLESE	2.055	2.456	-401	166	469	-303	-98
035	SAN GIACOMO VERCELLESE	459	507	-48	31	72	-41	-7
132	SAN PAOLO CERVO	175	237	-62	15	47	-32	30
133	SANTHIA	9.463	8.640	823	1.085	1.186	-101	924
134	SCOPA	381	371	10	34	58	-24	34
135	SCOPELLO	418	434	-16	39	57	-18	2
136	SELVE MARCONE	113	131	-18	15	22	-7	-11
137	SERRAVALLE SESIA	5.264	5.329	-65	545	819	-274	209
138	SOPRANA	990	1.157	-167	94	152	-58	-109
139	SORDEVOLO	1.372	1.481	-109	135	273	-138	29
140	SOSTEGNO	790	839	-49	77	134	-57	8
141	STRONA	1.343	1.557	-214	96	223	-127	-87
142	STROPPIANA	1.238	1.390	-152	62	282	-220	68
143	TAVIGLIANO	893	917	-24	80	162	-82	58
144	TERNENGO	252	262	-10	20	46	-26	16
145	TCLLEGNO	3.120	3.260	-140	339	460	-121	-19
146	TORRAZZO	225	256	-31	21	74	-53	22
147	TRICERRO	717	886	-169	50	200	-150	-19
148	TRINO	9.085	9.587	-502	843	1.510	-667	165
149	TRIVERO	8.180	8.719	-539	849	989	-140	-399
150	TRONZANO VERCELLESE	3.732	4.031	-299	359	586	-227	-72
151	VALENNO	2.425	2.247	178	263	225	38	160
152	VALDOBBIÀ	2.581	2.729	-148	299	366	-67	-81
153	VALLANZENGO	272	279	-7	29	48	-19	12
154	VALLI MOSSO	4.932	5.466	-534	483	670	-187	-347
155	VALLI SAN NICOLAO	1.258	1.474	-215	114	200	-86	-129
156	VARALLO	8.298	7.655	643	905	1.158	-253	-896
157	VEGLIO	762	843	-81	76	115	-39	-42
158	VERCELLI	52.488	56.494	-4.006	5.312	7.264	-1.952	-2.054
159	VERCONE	1.003	728	275	113	68	45	230

Segue Tav. 2 — Popolazione residente ai Censimenti del 1971 e 1981
e movimento della popolazione nel decennio, per Comune

Codice dei Comuni	COMUNI	POPOLA- ZIONE CENSIMENTO 1981	POPOLA- ZIONE CENSIMENTO 1971	VARIAZIONI INTERCEN- SUALI	MOVIMENTO NATURALE INTERCENSUALE			DIFFERENZA TRA VARIAZIONI INTERCEN- SUALI E SALDO MOVIMENTO NATURALE
		1	2	3 = 1 - 2	Nati	Morti	Saldo	7 = 3 - 6
160	VIGLIANO BIELLESE	8.535	8.197	338	917	905	12	326
161	VILLA DEL BOSCO	405	492	-77	16	134	-118	41
162	VILLANOVA BIELLESE	220	212	8	29	22	7	1
163	VILLAFEOIT	675	740	-65	83	119	-36	-29
164	VILLATA	1.768	1.876	-108	169	279	-110	2
165	VIVERONE	1.410	1.428	-18	106	219	-113	95
166	VOCCA	176	203	-27	21	38	-17	-10
167	ZIMONE	420	486	-66	28	106	-78	12
168	ZUBIENA	1.100	1.200	-100	85	190	-105	5
169	ZUMAGLIA	942	926	16	89	107	-18	34
	TOTALE	395.957	406.252	-10.295	39.762	57.646	-17.884	7.589

03 - PROVINCIA DI NOVARA

001	AGRATE CCNTURBIA	891	869	22	67	160	-93	115
002	AMENO	924	989	-65	88	210	-122	57
003	ANTRONA SCHIERANCO	644	720	-76	66	86	-20	-56
004	ANZOLA D'OSSCIA	479	470	9	63	72	-9	18
005	ARIZZANO	1.602	878	724	163	149	14	710
006	ARMENO	2.165	2.082	83	260	311	-51	134
007	AROLA	323	368	-45	47	40	7	-52
008	ARONA	16.382	15.759	623	1.967	1.908	59	564
009	AURANC	188	269	-81	10	54	-44	-37
010	BACENO	1.070	1.186	-116	128	141	-13	-103
011	BANNIO ANZINO	685	806	-121	68	103	-35	-86
012	BARENGO	969	1.134	-165	88	189	-101	-64
013	BAVENO	4.477	4.231	246	486	534	-48	294
014	BEE	586	471	115	57	66	-9	124
015	BELGIRATE	531	566	-35	55	90	-35	0
016	BELLINZAGO NOVARESE	8.151	7.488	663	1.126	855	271	392
017	BEURA-CARDEZZA	1.417	1.477	-60	146	186	-40	-20
018	BIANDRATE	1.275	1.251	24	148	198	-40	64
019	BOCCA	1.125	1.047	78	115	170	-55	133
020	BOGNANCO	483	553	-70	39	101	-62	-8
021	BOGOGNO	1.139	1.200	-61	103	216	-113	52
022	BOLZANO NOVARESE	964	847	117	113	123	-10	127
023	BORGOLAVEZZARO	2.041	2.162	-121	187	365	-178	57
024	BORGOMANERO	19.457	18.930	527	2.442	2.111	331	196
025	BORGOTICINO	3.112	2.938	174	486	356	130	44
026	BRIGA NOVARESE	2.498	2.186	312	327	250	77	235
027	BRIONA	1.246	1.368	-122	115	194	-79	-43
028	BROVELLO-CARPUGNINO	395	510	-115	46	104	-58	-57
029	CALASCA-CASTIGLIONE	975	1.066	-91	114	161	-47	-44
030	CAITIGNAGA	2.210	2.054	156	263	257	6	150
031	CAMBIASCA	1.464	1.379	85	168	144	24	61
032	CAMERI	8.815	8.406	409	1.034	997	37	372
033	CANNERO RIVIERA	1.290	1.406	-116	145	220	-75	-41
034	CANNOBIO	5.499	5.462	37	747	608	139	-102
035	CAPREZZO	187	210	-23	19	39	-20	-3
036	CARPIGNANO SESIA	2.509	2.554	-45	285	394	-109	64
037	CASALELTERRE	627	544	83	64	72	-8	91
038	CASALE CORTE CERRO	3.016	2.703	313	353	301	52	261
039	CASALEGGIO NOVARA	793	861	-68	74	118	-44	-24
040	CASALINO	1.522	1.888	-366	134	291	-157	-209
041	CASALVOLONE	905	1.072	-167	71	202	-131	-36
042	CASTELLAZZO NOVARESE	313	428	-115	30	58	-28	-87
043	CASTELLIETTO SOPRA TICINO	7.718	6.783	935	954	897	57	878
044	CAVAGLIETTO	429	434	-5	36	59	-23	18
045	CAVAGLIO D'AGOGNA	1.397	1.482	-85	134	218	-84	-1
046	CAVAGLIO-SPOCCIA	371	418	-47	36	72	-36	-11
047	CAVALIIRIC	980	1.023	-43	83	163	-80	37
048	CEPPO MORELLI	469	537	-68	54	59	-5	-63
049	CERANO	7.198	6.322	876	878	861	17	859
050	CESARA	684	788	-104	83	110	-27	-77
051	COLAZZA	406	364	42	42	60	-18	60
052	CCMIGNAGO	630	559	71	55	72	-17	88
053	COSSOGNO	639	733	-94	48	140	-92	-2
054	CRAVEGGIA	742	738	4	83	120	-37	41
055	CRESSA	1.484	1.398	86	130	203	-73	159
056	CREVOLADCSSOLA	4.650	3.329	1.321	601	332	269	1.052
057	CRODO	1.736	1.653	83	222	221	1	82
058	CUREGGIO	2.071	1.783	288	192	270	-78	366
059	CURSOLO-CRASSO	260	327	-67	26	64	-38	-29
060	DIVIGNANO	1.084	971	113	162	125	37	76
061	DOMODOSSOLA	20.300	19.719	581	2.686	1.985	701	-120
062	DORMELLETTIO	2.518	2.248	270	366	240	126	144
063	DRUGNO	935	935	0	157	141	16	-16
064	FALMENTA	438	541	-103	22	89	-67	-36
065	FARA NOVARESE	2.221	2.320	-99	229	336	-107	8

Segue Tav. 2 — Popolazione residente ai Censimenti del 1971 e 1981
e movimento della popolazione nel decennio, per Comune

Codice dei Comuni	COMUNI	POPOLA- ZIONE CENSIMENTO 1981	POPOLA- ZIONE CENSIMENTO 1971	VARIAZIONI INTERCEN- SUALI	MOVIMENTO NATURALE INTERCENSUALE			DIFFERENZA TRA VARIAZIONI INTERCEN- SUALI E SALDO MOVIMENTO NATURALE
					Nati	Morti	Saldo	
		1	2	3 = 1 - 2	4	5	6 = 4 - 5	7 = 3 - 6
066	FONTANETO D'AGOGNA	2.474	2.410	64	242	389	-147	211
067	FCRMAZZA	547	577	-30	64	58	6	-36
068	GALLIATE	13.895	13.737	158	1.595	1.770	-175	333
069	GARBAGNA NOVARESE	876	788	88	96	108	-12	100
070	GARGALLO	1.592	1.436	156	227	166	61	95
071	GATTICO	2.772	2.576	196	292	346	-54	250
072	GERMAGNO	167	171	-4	27	21	6	-10
073	GHEMME	3.978	4.014	-36	391	655	-264	228
074	GHIFFA	2.209	2.111	98	238	309	-71	169
075	GIGNESE	855	951	-96	78	132	-54	-42
076	GOZZANO	6.398	6.494	-96	761	694	67	-163
077	GRANOZZO CON MONTICELLO	1.049	1.139	-90	78	211	-133	43
078	GRAVELLONA TOCE	7.866	6.526	1.340	1.193	704	489	851
079	GRIGNASCO	4.621	4.717	-96	423	616	-193	97
080	GURRO	608	627	-19	45	104	-59	40
081	INTRAGNA	145	241	-96	29	46	-17	-79
082	INVORIC	3.378	3.235	143	397	489	-92	235
083	LANDIONA	628	621	7	66	87	-21	28
084	LESA	2.434	2.505	-71	195	417	-222	151
085	LOREGLIA	440	522	-82	51	64	-13	-69
086	MACUGNAGA	706	766	-60	95	84	11	-71
087	MADONNA DEL SASSO	456	495	-39	28	74	-46	7
088	MAGGIORA	1.539	1.562	-23	161	281	-120	97
089	MALESCO	1.533	1.470	63	213	197	16	47
090	MANDELLO VITTA	285	330	-45	22	45	-23	-22
091	MARANO TICINO	1.285	1.096	189	165	152	13	176
092	MASERA	1.199	1.236	-37	137	165	-28	-9
093	MASSINO VISCONTI	968	824	144	115	139	-24	168
094	MASSIOLA	243	288	-45	23	41	-18	-27
095	MEINA	2.116	2.201	-85	191	334	-143	58
096	MERGOCZO	2.098	2.114	-16	235	260	-25	9
097	MEZZOMERICO	795	915	-120	73	159	-86	-34
098	MIASINO	906	893	13	67	180	-113	126
099	MIAZZINA	400	399	1	46	66	-20	21
100	MOMO	2.910	2.736	174	361	324	37	137
101	MONTECRESTESE	1.247	1.256	-9	156	125	31	-40
102	MONTESCHENO	558	627	-69	54	70	-16	-53
103	NEBBIUNO	1.268	1.126	142	135	206	-71	213
104	NIBBIOLA	683	727	-44	56	118	-62	18
105	NONIO	841	947	-106	87	131	-44	-62
106	NOVARA	102.086	100.687	1.399	11.206	12.201	-995	2.394
107	OGGEBBIO	932	1.065	-133	90	137	-47	-86
108	OLEGGIO	11.164	10.158	1.006	1.341	1.354	-13	1.019
109	OLEGGIO CASTELLO	1.355	1.223	132	137	138	-1	133
110	OMEGNA	16.461	16.305	156	2.016	1.936	80	76
111	ORNAVASSO	3.276	3.018	258	392	369	23	235
112	ORTA SAN GIULIO	1.158	1.226	-68	116	291	-175	107
113	PALLANZENO	1.247	1.127	120	151	125	26	94
114	PARUZZARO	1.243	978	265	108	145	-37	302
115	PELLA	1.282	1.390	-108	155	144	11	-119
116	PETTENASCO	1.153	1.130	23	143	148	-5	28
117	PIEDIMULERA	1.802	1.796	6	281	200	81	-75
118	PIEVE VERGONTE	2.950	2.935	15	422	311	111	-96
119	PISANO	550	514	36	60	78	-18	54
120	PCGNO	1.496	1.371	125	194	162	32	93
121	POMEIA	1.256	1.237	19	146	192	-46	65
122	PRATO SESIA	1.958	1.736	222	215	264	-49	271
123	PREMENO	775	789	-14	83	106	-23	9
124	PREMIA	724	867	-143	86	104	-18	-125
125	PREMCSSELLO-CHIOVENDA	2.296	2.243	53	260	296	-36	89
126	QUARNA SOPRA	382	439	-57	38	71	-33	-24
127	QUARNA SOTTO	527	607	-80	43	105	-62	-18
128	RE	945	902	43	114	121	-7	50
129	RECETIO	914	985	-71	63	193	-130	59
130	ROMAGNANO SESIA	4.458	4.522	-64	441	688	-247	183
131	ROMENTINO	4.409	3.833	576	576	468	108	468
132	SAN BERNARDINO VERBANO	1.023	1.002	21	76	147	-71	92
133	SAN MAURIZIO D'OPAGLICO	2.753	2.498	265	393	262	131	134
134	SAN NAZZARO SESIA	804	801	3	95	136	-41	44
135	SAN PIETRO MOSEZZO	1.671	1.661	10	195	195	0	10
136	SANTA MARIA MAGGIORE	1.272	1.215	57	170	153	17	40
137	SEPPIANA	269	309	-40	33	50	-17	-23
138	SILLAVENGO	653	724	-71	65	133	-68	-3
139	SIZZANO	1.475	1.481	-6	155	219	-64	58
140	SORISO	725	788	-63	81	110	-29	-34
141	SCZZAGO	694	875	-181	53	123	-70	-111
142	STRESA	5.162	5.122	40	472	668	-196	236
143	SUNO	2.810	2.936	-126	222	477	-255	129
144	TEROGHIEATE	502	505	-3	46	59	-13	10
145	TOCCENO	704	655	49	122	90	42	7
146	TOGNANO	906	1.030	-124	64	189	-125	1

Segue Tav. 2 — Popolazione residente ai Censimenti del 1971 e 1981 e movimento della popolazione nel decennio, per Comune

Codice del Comune	COMUNI	POPOLA- ZIONE CENSIMENTO 1981	POPOLA- ZIONE CENSIMENTO 1971	VARIAZIONI INTERCEN- SUALI	MOVIMENTO NATURALE			Differenza TRA VARIAZIONI INTERCEN- SUALI E SALDO MOVIMENTO NATURALE
					Nati	Morti	Saldo	
147	FRAREGO VIGGONA	524	481	43	42	88	-46	89
148	TRACALE	444	520	-76	50	53	-3	-73
149	TRACALE	444	520	-76	50	53	-3	-73
148	FRASOUBRA	14.791	13.650	1.141	1.718	1.757	-39	1.180
149	TRACALE	1.711	1.591	120	187	172	15	105
150	TRONTANO	1.535	1.676	-141	224	182	-42	-183
151	VALSTRONA	948	1.019	-71	86	154	-78	7
152	VANZONE CON SAN CARLO	4.024	3.817	207	537	506	31	176
153	VAREO D'AGOGNA	2.494	2.580	-86	286	320	-34	-52
154	VAREO	32.744	34.749	-2.005	3.424	3.991	-567	-1.438
155	VAREO	1.304	1.247	57	136	194	-58	115
156	VERBANIA	2.165	2.414	-249	183	385	-202	-47
157	VERBANO	876	858	18	85	146	-60	78
158	VESPAIANTE	332	332	-69	17	42	-25	-44
159	VIGANELLA	875	585	290	99	93	6	284
160	VIGANELLA	7.419	7.327	92	760	789	-29	121
161	VIGANÈ	256	257	-1	40	43	-3	4
162	VILLADOSSOLA	781	781	-122	65	102	-37	-85
163	VILLETTE	1.944	2.130	-186	236	273	-37	-149
165	VOGOGNA	507.367	496.811	10.556	58.056	63.299	-5.243	15.799
001	ACCIGLIO	355	509	-154	22	114	-92	-62
002	ALBA	326	28.675	-26.697	3.877	2.780	1.097	1.600
004	ALBAROTTO DELLA TORRE	267	267	-1	30	26	4	-5
005	ALTO	139	189	-50	6	42	-36	-14
006	ARGENTERA	122	122	-25	8	25	-17	-8
007	ARGONCELLO	175	149	26	23	19	4	22
008	BAGNASCO	1.193	1.287	-94	100	211	-111	17
009	BALDISSERO D'ALBA	5.106	4.853	253	587	718	-131	384
010	BALDISSERO D'ALBA	999	925	74	102	123	-21	95
011	BARBARESCO	637	612	25	71	72	-1	26
012	BARGE	7.078	6.897	181	849	1.107	-258	439
013	BAROLO	705	759	-54	56	106	-50	-4
014	BASTIA MONDOVI	623	677	-54	56	100	-44	-10
015	BATTIFOLIC	306	316	-10	28	52	-24	14
016	BEINTELLE	2.626	1.950	676	333	251	82	594
017	BELLINO	324	432	-108	65	63	-37	24
018	BEINE VAGIENNA	3.255	3.528	-273	320	568	-248	-25
019	BEINE VAGIENNA	358	371	-13	26	63	-37	24
020	BENEVELLO	366	356	10	34	48	-14	24
021	BERRIOLO	77	108	-31	3	15	-12	-19
022	BERNNEZZO	2.108	1.895	213	253	274	-21	234
023	BONVICINO	163	211	-48	7	34	-27	-21
024	BOGOMALE	380	22	-22	26	51	-25	3
025	BORGIO SAN DALMAZZO	10.079	8.041	2.038	1.151	894	257	1.781
026	BOSTA	241	308	-67	19	32	-13	-54
027	BOSSOLASCO	615	642	-27	974	1.132	-158	740
028	BOVES	8.457	7.875	582	974	1.132	-158	740
029	BRA	279	368	-89	24	60	-36	24
030	BRIGA ALTA	161	161	-41	6	29	-23	-18
031	BRIGA ALTA	340	427	-86	25	74	-49	-37
032	BROZZASCO	1.222	1.317	-95	139	217	-107	438
033	BROZZASCO	8.182	7.851	331	987	1.094	-107	438
034	BUSCA	907	1.049	-142	83	161	-78	-64
035	CAMO	238	244	-6	25	27	-2	-4
036	CANALE	4.876	4.733	143	612	613	-1	144
037	CANCOSIO	218	270	-52	17	48	-31	-21
039	CAPRANO	5.554	5.203	351	622	765	-143	494
040	CARABO	2.216	2.114	102	268	296	-28	130
041	CARABO	1.127	1.243	-116	138	174	-36	-80
042	CARDE	204	241	-37	11	51	-40	3
043	CARDE	4.138	4.075	63	440	617	-177	240
044	CARTIGNANO	1.383	1.105	278	127	124	3	91
045	CASALIGRASSO	476	548	-132	40	91	-51	-81
046	CASALIGRASSO	1.035	1.064	-29	119	141	-22	-7
048	CASSELLA	236	195	41	34	26	8	33
049	CASSELLA	421	471	-50	45	74	-29	-21
050	CASSELLA	814	893	-79	79	124	-45	-34
051	CASSELLA	389	461	-72	46	75	-30	-42
052	CASSELLA	211	186	25	18	39	-21	46
053	CASSELLA	514	535	-21	43	79	-36	15
054	CASSELLA	180	180	-21	15	33	-18	-3
055	CASSELLA	514	535	-21	43	79	-36	15
056	CASSELLA	1.078	1.078	-82	85	177	-92	10

04 - PROVINCIA DI CUNEO

Segue Tav. 2 — Popolazione residente ai Censimenti del 1971 e 1981 e movimento della popolazione nel decennio, per Comune

Codice del Comune	COMUNI	Popola- zione 1981		Popola- zione 1971		VARIAZIONI INTERCEN- SUALI	MOVIMENTO NATURALE			Differenza TRA VARIAZIONI INTERCEN- SUALI E SALDO MOVIMENTO NATURALE
		1	2	3 = 1 - 2	4		5	6 = 4 - 5	7 = 3 - 6	
057	CASTINO	584	678	478	-94	96	96	86	-55	-39
058	CAVALIEREGNE	567	650	478	-83	61	41	86	-25	-39
059	CAVALIERMAGGIORE	476	567	418	-49	548	61	86	-25	-39
060	CELLE DI MACRA	193	216	158	-23	19	19	529	19	139
061	CENTALIO	512	650	478	-23	721	721	492	-47	24
062	CERRETO ALBA	512	650	478	-23	721	721	492	-47	24
063	CERRETO LANGHE	391	441	314	-50	31	31	168	-35	-15
064	CERRETO	391	441	314	-50	31	31	168	-35	-15
065	CERRETO	391	441	314	-50	31	31	168	-35	-15
066	CERRETO	391	441	314	-50	31	31	168	-35	-15
067	CERRETO	391	441	314	-50	31	31	168	-35	-15
068	CERRETO	391	441	314	-50	31	31	168	-35	-15
069	CITLIE	350	350	292	-58	570	570	101	-101	303
070	CLAISSANA	160	219	160	-59	20	20	48	-28	-15
071	CLAISSANA	160	219	160	-59	20	20	48	-28	-15
072	CORNELIANO D'ALBA	1.178	1.349	88	-231	185	185	293	-97	-134
073	CORNELIANA	2.681	2.606	75	-129	218	218	447	-229	70
074	COSSANO BELBO	1.255	1.384	139	-129	121	121	152	-229	304
075	COSTIGLIOLE SAINZZO	3.211	2.941	2.941	-270	377	377	416	-31	309
076	CRAVANZANA	458	549	422	-127	40	40	73	-33	-58
077	CUNEO	316	422	316	-106	26	26	80	-54	-52
078	CUNEO	316	422	316	-106	26	26	80	-54	-52
079	DEMONE	55	54	331	-195	226	226	393	655	676
080	DIANO D'ALBA	2.482	2.217	265	-265	229	229	298	-167	-28
081	DOGLIANI	4.854	4.849	5	-5	468	468	734	-266	334
082	DRONERO	7.124	7.107	17	-17	468	468	734	-266	334
083	EIVA	199	252	21	-53	21	21	46	-25	-28
084	ENTRAQUE	895	944	21	-53	21	21	46	-25	-28
085	ENVIE	1.810	1.805	5	-5	187	187	290	-103	108
086	FARIGLIANO	350	385	35	-35	39	39	65	-26	-9
087	FAULÈ	517	540	37	-23	37	37	65	-26	-9
088	FETOSGLIO	517	540	37	-23	37	37	65	-26	-9
089	FICCIANO	23.459	21.721	1.738	-1.738	2.939	2.939	3.71	568	1.170
090	FRAIOSA SOPRANA	1.242	1.531	107	-289	107	107	250	-143	-146
091	FRAIOSA SOTANA	1.170	1.128	42	-42	115	115	180	-65	107
092	FRASSINO	431	581	150	-150	34	34	140	-106	-44
093	GAIOIA	476	423	7	-7	54	54	71	-17	10
094	GABASCA	375	333	18	-18	27	27	62	-35	17
095	GABESIO	4.351	4.971	620	-620	390	390	828	-438	-182
096	GEMOLA	1.986	1.407	579	-579	266	266	158	108	471
097	GORZEGNO	459	508	49	-49	46	46	75	-29	-50
098	GOTTASCECA	231	300	69	-69	16	16	35	-19	-20
099	GOONE	2.006	2.113	107	-107	159	159	357	-198	91
100	GRINZANE CAVOUR	1.427	862	565	-565	154	154	116	38	527
101	GUARME	2.290	2.043	247	-247	236	236	295	-59	306
102	IGLIANO	115	130	15	-15	14	14	18	-4	-11
103	ISASCÀ	182	182	18	-36	18	18	38	-20	-16
104	IANGASCO	1.430	1.486	56	-56	183	183	152	31	87
105	LA MORNA	2.399	2.604	205	-205	219	219	468	-249	44
106	LEUIC BERRIA	619	670	51	-51	54	54	83	-29	22
107	LEUIC TANARHO	666	790	124	-124	44	44	131	-87	-37
108	LESIGNO	783	878	95	-95	64	64	149	-85	-10
109	LEUIC	392	535	143	-143	29	29	74	-45	-98
110	LIMONE PIEMONTE	1.739	1.890	151	-151	205	205	200	5	-156
111	LISIO	332	378	46	-46	50	50	50	-5	-98
112	MACRA	107	155	48	-48	60	60	21	-21	7
113	MAGLIANO ALPIERI	1.473	1.958	484	-484	120	120	280	-160	180
114	MAGLIANO ALPI	1.954	1.958	4	-4	186	186	282	-96	82
115	MANGC	3.036	1.821	1.215	-1.215	419	419	251	168	1.047
116	MANIA	1.466	1.546	80	-80	205	205	202	-78	444
117	MARABITA	1.207	1.187	20	-20	20	20	202	78	444
118	MARABITA	1.207	1.187	20	-20	20	20	202	78	444
119	MARABITA	1.207	1.187	20	-20	20	20	202	78	444
120	MARABITA	1.207	1.187	20	-20	20	20	202	78	444
121	MARABITA	1.207	1.187	20	-20	20	20	202	78	444
122	MARABITA	1.207	1.187	20	-20	20	20	202	78	444
123	MARABITA	1.207	1.187	20	-20	20	20	202	78	444
124	MARABITA	1.207	1.187	20	-20	20	20	202	78	444
125	MARABITA	1.207	1.187	20	-20	20	20	202	78	444
126	MARABITA	1.207	1.187	20	-20	20	20	202	78	444
127	MARABITA	1.207	1.187	20	-20	20	20	202	78	444
128	MARABITA	1.207	1.187	20	-20	20	20	202	78	444
129	MARABITA	1.207	1.187	20	-20	20	20	202	78	444
130	MARABITA	1.207	1.187	20	-20	20	20	202	78	444
131	MARABITA	1.207	1.187	20	-20	20	20	202	78	444
132	MARABITA	1.207	1.187	20	-20	20	20	202	78	444
133	MARABITA	1.207	1.187	20	-20	20	20	202	78	444
134	MARABITA	1.207	1.187	20	-20	20	20	202	78	444
135	MARABITA	1.207	1.187	20	-20	20	20	202	78	444
136	MARABITA	1.207	1.187	20	-20	20	20	202	78	444
137	MARABITA	1.207	1.187	20	-20	20	20	202	78	444

Segue Tav. 2 — Popolazione residente ai Censimenti del 1971 e 1981 e movimento della popolazione nel decennio, per Comune

Codice del Comune

Codice del Comune	POPOLA- ZIONE CENSIMENTO 1981		POPOLA- ZIONE CENSIMENTO 1971	VARIAZIONI INTERCEN- SUALI	Morti	Saldo	MOVIMENTO NATURALE INTERCENSUALE		Differenza tra Variazioni Inter- censi- mentali e saldo naturale
	1	2					3 = 1 - 2	4	
138	311	413	102	-102	24	160	-45	160	-57
139	674	812	138	-138	44	160	-116	160	-22
140	1.490	1.573	83	-83	114	279	-165	160	-82
141	211	255	44	-44	17	39	-22	160	-22
142	1.711	1.741	30	-30	162	246	-84	160	54
143	3.961	3.457	504	-504	436	431	5	160	499
144	1.009	1.254	245	-245	71	222	-182	160	-63
145	967	1.026	59	-59	121	125	-4	160	-55
146	2.822	2.859	37	-37	308	409	-101	160	64
147	2.665	2.745	80	-80	386	386	-140	160	60
148	447	494	47	-47	51	51	-3	160	-44
149	511	581	70	-70	80	80	-3	160	-39
150	1.021	1.084	63	-63	92	217	-125	160	-62
151	810	969	159	-159	83	155	-72	160	-87
152	479	495	16	-16	47	100	-53	160	-37
153	479	495	16	-16	47	100	-53	160	-37
154	2.391	3.629	1.238	-1.238	51	181	-130	160	-198
155	2.694	3.248	554	-554	198	554	-356	160	-198
156	2.391	3.06	67	-67	22	58	-36	160	-31
157	3.291	3.629	338	-338	324	650	-326	160	-12
158	539	529	10	-10	42	69	-27	160	37
159	605	957	352	-352	47	150	-103	160	-249
160	285	345	60	-60	34	56	-22	160	-38
161	413	459	46	-46	33	77	-44	160	-2
162	184	247	63	-63	25	54	-29	160	-34
163	4.692	4.531	161	-161	465	661	-196	160	357
164	486	610	124	-124	51	100	-49	160	-75
165	1.700	1.593	107	-107	181	228	-47	160	154
166	2.642	2.349	293	-293	340	365	-25	160	318
167	167	274	107	-107	14	33	-19	160	-28
168	591	443	148	-148	78	174	-26	160	174
169	997	992	5	-5	80	220	-140	160	145
170	2.084	2.042	42	-42	211	242	-31	160	73
171	1.189	1.216	27	-27	121	183	-62	160	-73
172	228	334	106	-106	31	64	-33	160	-89
173	422	514	92	-92	47	80	-33	160	-59
174	360	516	156	-156	37	104	-67	160	-89
175	450	519	69	-69	31	88	-57	160	-12
176	1.803	1.882	79	-79	197	330	-133	160	54
177	934	999	65	-65	86	104	-18	160	6
178	637	785	148	-148	60	104	-44	160	-104
179	9.813	9.646	167	-167	501	580	-79	160	554
180	4.136	4.017	119	-119	501	580	-79	160	198
181	934	847	87	-87	109	120	-11	160	98
182	287	451	164	-164	14	86	-71	160	-58
183	124	176	52	-52	9	3	-24	160	-28
184	2.182	2.182	87	-87	256	312	-56	160	143
185	702	782	80	-80	74	123	-49	160	-31
186	1.208	1.208	31	-31	116	240	-124	160	93
187	267	336	69	-69	23	62	-39	160	-35
188	1.778	1.903	125	-125	210	247	-37	160	-88
189	1.959	2.086	127	-127	195	308	-113	160	-14
190	638	646	8	-8	69	100	-31	160	23
191	2.708	2.426	282	-282	286	327	-41	160	323
192	207	254	47	-47	11	32	-21	160	-26
193	843	784	59	-59	78	89	-9	160	96
194	473	493	20	-20	30	39	-9	160	-21
195	1.009	1.156	147	-147	111	204	-93	160	-54
196	708	616	92	-92	60	149	-89	160	181
197	299	335	36	-36	35	40	-5	160	-31
198	54	630	76	-76	44	104	-60	160	-16
199	250	319	69	-69	21	40	-19	160	-50
200	2.000	1.970	30	-30	269	258	-11	160	199
201	1.461	1.619	158	-158	156	362	-206	160	48
202	150	176	26	-26	14	25	-11	160	-15
203	16.526	17.906	1.380	-1.380	1.847	2.338	-491	160	-889
204	215	202	13	-13	15	32	-17	160	30
205	690	1.017	327	-327	60	183	-123	160	-204
206	2.000	1.970	30	-30	269	258	-11	160	199
207	2.777	2.673	104	-104	339	434	-95	160	199
208	1.986	1.781	205	-205	251	194	-57	160	148
209	1.979	1.809	170	-170	206	193	-13	160	181
210	4.125	4.173	48	-48	414	529	-115	160	67
211	1.312	1.312	0	-0	86	220	-134	160	-42
212	19.072	19.072	0	-0	2.278	2.195	-83	160	-436
213	227	227	0	-0	25	36	-11	160	-2
214	1.935	1.935	0	-0	175	247	-72	160	-24
215	617	617	0	-0	57	112	-55	160	-10

Segue Tav. 2 — Popolazione residente ai Censimenti del 1971 e 1981 e movimento della popolazione nel decennio, per Comune

Codice del Comune	COMUNI	Popola- zione 1981	Popola- zione 1971	Popola- zione 1971	MOVIMENTO NATURALE			Differenza tra variazioni intercens- uali e saldo movimento naturale
					Nati	Morti	Saldo	
219	SERRAVALLE LANGHE	342	378	378	36	33	3	-5
220	SINIC	422	505	505	83	83	0	-31
221	SOMANO	498	567	567	33	43	-10	-15
222	SOMMAIVA DEL BOSCO	487	542	542	69	85	-16	-81
223	SOMMAIVA PERNO	578	542	542	363	643	-280	-109
224	SITROPPO	2249	2232	2232	17	228	-211	-98
225	TARANFASCA	186	262	262	9	70	-61	-61
226	TORRE BORMIDA	1445	1350	1350	95	183	-88	-29
227	TORRE MONDOVI	285	318	318	27	53	-26	62
228	TORRE SAN GIORGIO	620	524	524	96	53	43	44
229	TORRESINA	110	150	150	81	8	73	77
230	TREISO	701	707	707	8	31	-23	31
231	TREZZO SINELLA	408	498	498	6	80	-74	100
232	TRINITA'	2032	2117	2117	90	39	51	59
233	VALDIERE	1088	1272	1272	109	109	0	221
234	VALGRANA	814	927	927	64	157	-93	157
235	VALLORATE	325	454	454	129	16	113	68
236	VALLMAIA	95	175	175	80	6	74	68
237	VENASCA	1592	1734	1734	142	153	-11	38
238	VERBANO	465	532	532	32	53	-21	226
239	VERNANTE	1641	1777	1777	136	194	-58	194
240	VERBUOLO	6029	6265	6265	236	663	-427	663
241	VEZZA D'ALBA	2025	1949	1949	76	219	-143	219
242	VICOFORTE	2710	2689	2689	21	260	-239	260
243	VIGNOLO	1526	1263	1263	263	260	3	449
244	VILLAFALLETTO	3019	3073	3073	54	391	-337	181
245	VILLANOVA MONDOVI	4323	4660	4660	276	467	-191	393
246	VILLANOVA SOLARO	910	954	954	44	515	-471	515
247	VILLAS SAN COSTANZO	1223	1451	1451	228	104	124	139
248	VIMADIO	897	1091	1091	194	117	77	228
249	VOIRA	597	661	661	64	56	8	164
250	VOTTIGNASCO	623	675	675	52	67	-15	97
001	AGLIANO	1774	1856	1856	82	155	-73	334
002	ALBIGNANO	410	486	486	76	16	60	90
003	ANTIGNANO	977	1074	1074	97	70	27	196
004	ARAMEGNC	546	644	644	98	30	68	150
005	ASTI	77681	76151	76151	530	844	-314	844
006	AZZANO D'ASTI	320	374	374	54	19	35	80
007	BALDICHIERI D'ASTI	1029	111	111	55	37	-18	127
008	BELLEGLIO	398	453	453	55	37	-18	90
009	BERZANO DI SAN PIETRO	338	338	338	0	19	19	79
010	BIBIANO	453	573	573	120	34	86	118
011	BIBICH	1039	1024	1024	15	97	-82	136
012	BUTTEGGERIA D'ASTI	1857	1698	1698	159	204	-45	284
013	CALAMANDRANA	1478	1425	1425	53	109	-56	109
014	CALITANO	1535	1684	1684	113	114	-1	314
015	CALOSSO	1535	1846	1846	311	95	216	267
016	CAMERANO CASASCO	502	597	597	95	38	57	125
017	CANDELLI	10723	10905	10905	182	1145	-963	1245
018	CANTARANA	667	586	586	81	49	32	86
019	CAPRIGLIO	216	254	254	38	9	-29	62
020	CASORZO	825	916	916	91	56	35	195
021	CASSINASC	627	667	667	34	88	-54	195
022	CASTAGNOLE DELLE LANZE	3513	3643	3643	130	357	-227	557
023	CASTAGNOLE MONFERRATO	1747	1477	1477	243	81	162	298
024	CASTEL BGLIONE	747	755	755	8	66	-58	103
025	CASTELL'ALFERIC	2513	2167	2167	346	220	126	377
026	CASTELLERO	243	265	265	22	15	7	47
027	CASTELLETO MOLINA	207	226	226	19	18	1	42
028	CASTELLO DI ANNORE	1049	1572	1572	522	137	385	282
029	CASTELLUOVO BELBO	1063	1118	1118	55	68	-13	206
030	CASTELLUOVO CALCEA	887	1003	1003	116	70	46	171
031	CASTELLUOVO DON BOSCO	2712	2576	2576	136	259	-123	377
032	CASTEL ROCCHERO	426	532	532	106	39	67	96
033	CELLARENGO	390	426	426	36	38	2	75
034	CELLE ENCOMONDO	530	522	522	8	53	-45	99
035	CERRATE D'ASTI	272	270	270	2	26	-24	64
036	CERRIO LANARO	556	589	589	33	45	-12	127
037	CESSOLE	572	655	655	83	45	38	96
038	CHIVASSO D'ASTI	213	234	234	21	18	3	37
039	CINAGLIO	429	451	451	22	20	2	96
040	CISTERNINA D'ASTI	1245	1272	1272	27	20	7	274
041	COZZOLIO	268	272	272	4	25	-21	49
042	COCCONATO	182	1651	1651	27	138	-111	301
043	COLCIVASSO	182	219	219	27	7	20	39

05 - PROVINCIA DI ASTI

Codice del Comune	COMUNI	Popola- zione 1981	Popola- zione 1971	Popola- zione 1971	MOVIMENTO NATURALE			Differenza tra variazioni intercens- uali e saldo movimento naturale
					Nati	Morti	Saldo	
219	SERRAVALLE LANGHE	342	378	378	36	33	3	-5
220	SINIC	422	505	505	83	83	0	-31
221	SOMANO	498	567	567	33	43	-10	-15
222	SOMMAIVA DEL BOSCO	487	542	542	69	85	-16	-81
223	SOMMAIVA PERNO	578	542	542	363	643	-280	-109
224	SITROPPO	2249	2232	2232	17	228	-211	-98
225	TARANFASCA	186	262	262	9	70	-61	-61
226	TORRE BORMIDA	1445	1350	1350	95	183	-88	-29
227	TORRE MONDOVI	285	318	318	27	53	-26	62
228	TORRE SAN GIORGIO	620	524	524	96	53	43	44
229	TORRESINA	110	150	150	81	8	73	77
230	TREISO	701	707	707	8	31	-23	31
231	TREZZO SINELLA	408	498	498	6	80	-74	100
232	TRINITA'	2032	2117	2117	90	39	51	59
233	VALDIERE	1088	1272	1272	109	109	0	221
234	VALGRANA	814	927	927	64	157	-93	157
235	VALLORATE	325	454	454	129	16	113	68
236	VALLMAIA	95	175	175	80	6	74	68
237	VENASCA	1592	1734	1734	142	153	-11	38
238	VERBANO	465	532	532	32	53	-21	226
239	VERNANTE	1641	1777	1777	136	194	-58	194
240	VERBUOLO	6029	6265	6265	236	663	-427	663
241	VEZZA D'ALBA	2025	1949	1949	76	219	-143	219
242	VICOFORTE	2710	2689	2689	21	260	-239	260
243	VIGNOLO	1526	1263	1263	263	260	3	449
244	VILLAFALLETTO	3019	3073	3073	54	391	-337	181
245	VILLANOVA MONDOVI	4323	4660	4660	276	467	-191	393
246	VILLANOVA SOLARO	910	954	954	44	515	-471	515
247	VILLAS SAN COSTANZO	1223	1451	1451	228	104	124	139
248	VIMADIO	897	1091	1091	194	117	77	228
249	VOIRA	597	661	661	64	56	8	164
250	VOTTIGNASCO	623	675	675	52	67	-15	97
001	AGLIANO	1774	1856	1856	82	155	-73	334
002	ALBIGNANO	410	486	486	76	16	60	90
003	ANTIGNANO	977	1074	1074	97	70	27	196
004	ARAMEGNC	546	644	644	98	30	68	150
005	ASTI	77681	76151	76151	530	844	-314	844
006	AZZANO D'ASTI	320	374	374	54	19	35	80
007	BALDICHIERI D'ASTI	1029	111	111	55	37	-18	127
008	BELLEGLIO	398	453	453	55	37	-18	90
009	BERZANO DI SAN PIETRO	338	338	338	0	19	19	79
010	BIBIANO	453	573	573	120	34	86	118
011	BIBICH	1039	1024	1024	15	97	-82	136
012	BUTTEGGERIA D'ASTI	1857	1698	1698	159	204	-45	284
013	CALAMANDRANA	1478	1425	1425	53	109	-56	109
014	CALITANO	1535	1684	1684	113	114	-1	314
015	CALOSSO	1535	1846	1846	311	95	216	267
016	CAMERANO CASASCO	502	597	597	95	38	57	125
017	CANDELLI	10723	10905	10905	182	1145	-963	1245
018	CANTARANA	667	586	586	81	49	32	86
019	CAPRIGLIO	216	254	254	38	9	-29	62
020	CASORZO	825	916	916	91	56	35	195
021	CASSINASC	627	667	667	34	88	-54	195
022	CASTAGNOLE DELLE LANZE	3513	3643	3643	130	357	-227	557
023	CASTAGNOLE MONFERRATO	1747	1477	1477	243	81	162	298
024	CASTEL BGLIONE	747	755	755	8	66	-58	103
025	CASTELL'ALFERIC	2513	2167	2167	346	220	126	377
026	CASTELLERO	243	265	265	22	15	7	47
027	CASTELLETO MOLINA	207	226	226	19	18		

Segue Tav. 2 — Popolazione residente ai Censimenti del 1971 e 1981 e movimento della popolazione nel decennio, per Comune

Codice del Comune	Popolazione residente al Censimento 1981		Popolazione residente al Censimento 1971		Variazioni Intercomunali	Movimento naturale			Differenza tra Variazioni Intercomunali e Saldo Svali
	Popolazione	1981	Popolazione	1971		Nati	Morti	Saldo	
044	CORSICONE	199	231	-32	6	53	-47	15	15
045	CORTANONE	245	272	-27	16	59	-43	16	7
046	CORTANZE	303	366	-63	20	90	-70	6	6
047	CORTAZZONE	523	605	-82	36	144	-108	26	26
048	CORTIGLIONE	593	635	-42	56	104	-48	6	6
049	COSSOMBRATO	354	396	-42	21	109	-88	46	46
050	COSTIGLIONE D'ASTI	6.008	5.670	338	545	925	-380	718	718
051	CUNICO	554	553	1	41	111	-70	71	71
052	DUSINO SAN MICHELE	731	769	-38	73	134	-61	23	23
053	FERRERE	1.230	1.237	-7	114	233	-119	112	112
054	FONFANELLE	601	775	-174	50	120	-70	104	104
055	FRANCO	640	701	-61	36	123	-87	26	26
056	GRANA	776	891	-115	55	143	-88	27	27
057	GRAZZANO BADOLIO	789	917	-128	47	175	-128	0	0
058	INCISA SCAPACCINO	2.129	1.996	133	225	378	-153	286	286
059	ISOIA D'ASTI	2.087	2.113	-26	194	345	-151	125	125
060	LOZZOIO	474	517	-103	43	74	-31	72	72
061	MARANZANA	478	515	-97	17	118	-101	4	4
062	MARITTO	308	298	10	23	62	-39	49	49
063	MASCA	440	478	-38	38	81	-43	5	5
064	MOMBALDONE	332	375	-43	28	59	-31	12	12
065	MOMBARZOSO	1.470	1.703	-233	76	371	-295	2	2
066	MONALE	867	792	75	83	151	-68	143	143
068	MONAVALTE	3.755	3.901	-146	394	671	-277	131	131
069	MONGUCCO TORINESE	719	825	-106	51	139	-88	18	18
070	MONGARDINO	873	963	-90	78	175	-97	7	7
071	MONTABONE	371	444	-73	38	80	-42	31	31
072	MONTAFIA	828	925	-97	57	167	-110	13	13
073	MONTALDO SCARABPI	689	781	-92	42	140	-98	6	6
074	MONTROSSO D'ASTI	1.426	1.362	64	160	245	-85	149	149
075	MONTROSSO D'ASTI	2.073	2.232	-159	162	329	-167	8	8
076	MONTROSSO D'ASTI	2.476	2.232	244	162	329	-242	8	8
077	MONTROSSO D'ASTI	1.295	1.475	-180	87	329	-242	62	62
078	MONTROSSO D'ASTI	1.540	1.808	-268	106	322	-216	52	52
079	MORANZANO	189	226	-37	41	11	-30	7	7
080	MIZZANO	10.238	10.118	120	1.021	384	-363	483	483
081	OLINO GEMILE	145	187	-42	9	20	-11	31	31
082	PASSERANO MARMORITO	480	598	-118	29	109	-80	38	38
083	PENANGO	548	686	-138	37	119	-82	56	56
084	PIA	527	592	-65	27	119	-82	29	29
085	PIANO D'ASTI	210	258	-48	12	49	-37	11	11
086	PIOVA MASSAIA	660	725	-65	41	121	-80	15	15
087	PORTACOMARO	1.694	1.692	2	97	300	-203	205	205
088	QUARANTO	252	294	-42	17	52	-35	17	17
089	REHANCORO	1.527	1.463	64	115	268	-153	217	217
090	REHANCORO D'ASTI	745	752	-7	53	119	-66	59	59
091	ROATE	335	344	-9	23	67	-44	59	59
092	ROBELIA	629	695	-66	44	104	-60	35	35
093	ROCCA D'ABAZZO	941	1.082	-141	75	249	-174	33	33
094	ROCCAVERANO	786	954	-168	50	154	-104	64	64
095	ROCCHELLA EMILIA	477	553	-76	37	75	-38	96	96
096	ROCCHELLA LAMARO	1.594	1.680	-86	138	320	-182	96	96
097	SAN DAMIANO D'ASTI	7.197	7.025	172	842	1.062	-220	382	382
098	SAN GIORGIO SCARABPI	198	238	-40	12	31	-19	21	21
099	SAN MARINO ALFERI	719	781	-62	74	141	-67	5	5
100	SAN MARZANO OLIVETO	970	1.064	-94	79	159	-80	14	14
101	SAN PAOLO SOBRITTO	778	782	-4	77	133	-56	52	52
102	SCANDIENZA	273	316	-43	21	63	-42	1	1
103	SCARZOLENGO	604	715	-111	32	158	-126	15	15
104	SEROLE	197	214	-17	21	31	-10	7	7
105	SESSANE	396	441	-45	30	75	-45	0	0
106	SESTINE	505	505	0	44	107	-63	63	63
107	SOGLIO	144	173	-29	5	38	-33	4	4
108	TIGLIOLE	1.479	1.523	-44	123	277	-154	110	110
109	TORCO	947	1.022	-75	74	219	-145	70	70
110	TORNICO	193	202	-9	13	32	-19	10	10
111	VAGLIO SERA	296	379	-83	33	84	-51	32	32
112	VALFERBA	1.746	1.670	76	150	297	-147	223	223
113	VESTRE	834	961	-127	68	138	-70	57	57
114	VIALE	275	304	-29	19	49	-30	24	24
115	VIAVIGI	1.228	1.420	-192	88	273	-185	7	7
116	VIGLIANO D'ASTI	769	861	-92	49	165	-116	24	24
117	VILLAFRANCA D'ASTI	2.830	2.534	296	293	393	-100	396	396
118	VILLANOVA D'ASTI	4.423	3.767	656	570	441	-129	527	527
119	VILLA SAN SECONDO	462	505	-43	39	96	-57	14	14
120	VINCIGLIO	831	949	-118	90	157	-77	41	41
TOTALE		215.382	219.547	-3.165	21.179	32.631	-11.452	8.237	8.237

Segue Tav. 2 — Popolazione residente ai Censimenti del 1971 e 1981 e movimento della popolazione nel decennio, per Comune

Codice del Comune	COMUNI						
	Popola- zione 1981	Popola- zione 1971	Variazioni intercen- suali	1	2	3 = 1 - 2	4
				5	6 = 4 - 5	7 = 3 - 6	
				8	9	10	11
				12	13	14	15
				16	17	18	19
				20	21	22	23
				24	25	26	27
				28	29	30	31
				32	33	34	35
				36	37	38	39
				40	41	42	43
				44	45	46	47
				48	49	50	51
				52	53	54	55
				56	57	58	59
				60	61	62	63
				64	65	66	67
				68	69	70	71
				72	73	74	75
				76	77	78	79
				80	81	82	83
				84	85	86	87
				88	89	90	91
				92	93	94	95
				96	97	98	99
				100	101	102	103
				104	105	106	107
				108	109	110	111
				112	113	114	115
				116	117	118	119
				120	121	122	123
				124	125	126	127
				128	129	130	131
				132	133	134	135
				136	137	138	139
				140	141	142	143
				144	145	146	147
				148	149	150	151
				152	153	154	155
				156	157	158	159
				160	161	162	163
				164	165	166	167
				168	169	170	171
				172	173	174	175
				176	177	178	179
				180	181	182	183
				184	185	186	187
				188	189	190	191
				192	193	194	195
				196	197	198	199
				200	201	202	203
				204	205	206	207
				208	209	210	211
				212	213	214	215
				216	217	218	219
				220	221	222	223
				224	225	226	227
				228	229	230	231
				232	233	234	235
				236	237	238	239
				240	241	242	243
				244	245	246	247
				248	249	250	251
				252	253	254	255
				256	257	258	259
				260	261	262	263
				264	265	266	267
				268	269	270	271
				272	273	274	275
				276	277	278	279
				280	281	282	283
				284	285	286	287
				288	289	290	291
				292	293	294	295
				296	297	298	299
				300	301	302	303
				304	305	306	307
				308	309	310	311
				312	313	314	315
				316	317	318	319
				320	321	322	323
				324	325	326	327
				328	329	330	331
				332	333	334	335
				336	337	338	339
				340	341	342	343
				344	345	346	347
				348	349	350	351
				352	353	354	355
				356	357	358	359
				360	361	362	363
				364	365	366	367
				368	369	370	371
				372	373	374	375
				376	377	378	379
				380	381	382	383
				384	385	386	387
				388	389	390	391
				392	393	394	395
				396	397	398	399
				400	401	402	403
				404	405	406	407
				408	409	410	411
				412	413	414	415
				416	417	418	419
				420	421	422	423
				424	425	426	427
				428	429	430	431
				432	433	434	435
				436	437	438	439
				440	441	442	443
				444	445	446	447
				448	449	450	451
				452	453	454	455
				456	457	458	459
				460	461	462	463
				464	465	466	467
				468	469	470	471
				472	473	474	475
				476	477	478	479
				480	481	482	483
				484	485	486	487
				488	489	490	491
				492	493	494	495
				496	497	498	499
				500	501	502	503
				504	505	506	507
				508	509	510	511
				512	513	514	515
				516	517	518	519
				520	521	522	523
				524	525	526	527
				528	529	530	531
				532	533	534	535
				536	537	538	539
				540	541	542	543
				544	545	546	547
				548	549	550	551
				552	553	554	555
				556	557	558	559
				560	561	562	563
				564	565	566	567
				568	569	570	571
				572	573	574	575
				576	577	578	579
				580	581	582	583
				584	585	586	587
				588	589	590	591
				592	593	594	595
				596	597	598	599
				600	601	602	603
				604	605	606	607
				608	609	610	611
				612	613	614	615
				616	617	618	619
				620	621	622	623
				624	625	626	627
				628	629	630	631
				632	633	634	635
				636	637	638	639
				640	641	642	643
				644	645	646	647
				648	649	650	651
				652	653	654	655
				656	657	658	659
				660	661	662	663
				664	665	666	667
				668	669	670	671
				672	673	674	675
				676	677	678	679
				680	681	682	683
				684	685	686	687
				688	689	690	691
				692	693	694	695
				696	697	698	699
				700	701	702	703
				704	705	706	707
				708	709	710	711
				712	713	714	715
				716	717	718	719
				720	721	722	723
				724	725	726	727
				728	729	730	731
				732	733	734	735
				736	737	738	739
				740	741	742	743
				744	745	746	747
				748	749	750	751
				752	753	754	755
				756	757	758	759
				760	761	762	763
				764	765	766	767
				768	769	770	771
				772	773	774	775
				776</			

Segue Tav. 2 — Popolazione residente ai Censimenti del 1971 e 1981 e movimento della popolazione nel decennio, per Comune

Codice del Comune	POPOLA- ZIONE CENSIMENTO 1981	POPOLA- ZIONE CENSIMENTO 1971	VARIAZIONI INTERCEN- SUALI	MOVIMENTO NATURALE			Differenza tra Variazioni Inter- censi- onali e saldo naturale
				Nati	Morti	Saldo	
079	GARBAGNA	749	836	-87	50	157	-107
080	GAZZANA	134	173	-39	8	41	-33
081	GAVI	4.507	4.299	208	371	713	-342
082	GIABOLE	731	784	-53	58	108	-50
083	GRIMASCO	471	532	-61	34	94	-60
084	GRONARDO	340	411	-71	14	108	-94
085	GRONONA	517	574	-57	22	116	-94
086	GUZZERA	374	419	-45	21	79	-58
087	ISOLA SANT'AMATEO	813	1.021	-148	74	177	-103
088	LERNA	797	732	-65	54	117	-63
089	LU	1.526	1.811	-285	104	332	-228
090	MALCINO	129	159	-30	6	25	-19
091	MASIC	1.633	1.602	31	159	229	-70
092	MELAZZO	1.160	1.301	-141	60	213	-153
093	MERANA	213	264	-51	16	52	-36
094	MILARE	1.482	1.651	-169	23	273	-177
095	MILARE	1.799	1.880	-219	123	280	-157
096	MOLINO DEI TORRELLI	890	950	-60	102	137	-35
097	MORBELLO MONFERRATO	1.209	1.397	-188	105	261	-156
098	MORCONE	293	345	-52	21	56	-35
099	MONCESTINO	231	357	-126	9	57	-48
100	MONCASSINO	315	395	-80	80	129	-78
101	MONTEALE	768	850	-82	51	17	-63
102	MONTECUCO	489	610	-121	32	97	-65
103	MONTEALDO	426	468	-42	82	147	-65
104	MONTEALDO BORMIDA	726	843	-117	43	162	-119
105	MONTECASTELLO	393	452	-59	24	82	-58
106	MONTECCHIO D'ACQUA	614	686	-72	49	98	-49
107	MONTEDIOCO	250	288	-38	45	28	-10
108	MONTENARZINO	475	593	-118	37	104	-67
109	MORBANO SUL PO	1.735	1.902	-167	120	354	-234
110	MORBELLO	544	645	-101	24	123	-99
111	MORNESE	734	802	-68	62	145	-83
112	MORRISGO	1.671	1.712	-41	47	149	-102
113	MURISGO	1.675	1.590	85	141	264	-123
114	NCVI LIGURE	31.571	32.538	-1.507	2.812	3.825	-1.013
115	OCCIMIANCO	1.511	1.542	-31	136	235	-99
116	ODALENGO GRANDE	612	675	-63	43	146	-103
117	ODALENGO PICCOLO	280	342	-62	22	68	-46
118	OLIVOLA	193	224	-31	15	53	-38
119	ORARA BORMIDA	493	572	-79	40	106	-66
120	OLTIGLIO	837	1.058	-221	66	209	-143
121	OVADA	12.797	12.097	700	1.813	1.813	-633
122	OVALIGIO	1.343	1.464	-121	89	260	-171
123	OZZANO MONFERRATO	1.643	1.667	-224	109	295	-186
124	PADERNA	288	354	-66	25	63	-38
125	PARETO	788	933	-145	56	147	-91
126	PARODI LIGURE	864	1.031	-177	62	167	-105
127	PASTURANA	664	639	25	44	120	-76
128	PRESELO DI VALENZA	1.136	847	289	89	149	-349
129	PIOVEA	688	640	48	44	99	-55
130	PIOVEA	722	837	-115	54	121	-67
131	POCCHIO MONFERRATO	457	522	-65	31	69	-38
132	PONTECONE	4.300	4.483	-183	368	578	-210
133	PONTESTURA	1.757	2.007	-250	114	368	-254
134	PONTI	783	909	-126	64	124	-60
135	POZZANO MONFERRATO	408	528	-120	16	94	-78
136	POZZO	1.279	1.438	-159	92	275	-183
137	POZZO GIOPPO	459	519	-60	30	74	-44
138	PRASCO	4.781	4.407	374	447	605	-118
139	PRASCO	504	540	-36	19	84	-65
140	PRUDOSA	2.134	2.380	-146	163	373	-210
141	QUARONTO	1.280	1.384	-104	111	267	-156
142	QUARONTO	2.138	2.171	-33	223	197	-26
143	RICALDONO	705	850	-145	53	132	-79
144	RIVALTA FORTIDA	1.760	1.760	-110	126	326	-200
145	RIVARONE	346	377	-31	24	83	-59
146	ROCCAFORTE LIGURE	182	240	-58	6	48	-42
147	ROCCA GRIMALDA	1.281	1.581	-300	66	287	-221
148	ROCCETTA LIGURE	313	382	-69	70	116	-43
149	ROSCIGNANO MONFERRATO	1.579	1.785	-206	98	346	-248
150	SALA MONFERRATO	620	703	-83	39	116	-77
151	SALE	4.736	4.973	-237	190	791	-401
152	SAN CRISTOFORO	613	686	-73	37	115	-78
153	SAN GIORGIO MONFERRATO	1.373	1.212	161	122	182	-60
154	SAN SALVATORE MONFERRATO	4.905	5.004	-99	470	712	-242
155	SAN SEBASTIANO CURONE	565	631	-66	37	137	-100
156	SANVAGATA FOSSILLI	402	486	-84	12	96	-84
157	SARDIGLIANO	506	611	-105	27	118	-91
158	SARREZZANO	1.099	1.215	-116	74	211	-137
159	SERRALUNGA DI CREMA	756	888	-132	62	144	-82

Segue Tav. 2 - Popolazione residente ai Censimenti del 1971 e 1981 e movimento della popolazione nel decennio, per Comune

Codice del Comune	COMUNI						
	1	2	3 = 1 - 2	4	5	6 = 4 - 5	7 = 3 - 6
Differenza tra variazioni inter-censuali	Popola- zione censimen- to 1981	Popola- zione censimen- to 1971	Variazioni intercen- suali	Nati	Morti	Saldo	Movimento naturale intercensuale
	160	6.264	5.931	333	625	786	-161
161	1.623	1.751	-128	131	135	-204	76
162	1.577	1.769	-192	115	321	-206	194
163	1.845	2.051	-205	150	345	-196	9
164	305	367	-62	14	76	-62	0
165	1.228	2.066	-838	116	307	-191	-147
166	392	447	-55	19	77	-58	3
167	1.997	1.836	161	183	301	-118	279
168	1.260	1.447	-187	105	330	-225	312
169	1.260	1.147	113	93	181	-88	201
170	514	490	24	32	84	-52	83
171	710	753	-43	57	144	-87	44
172	803	834	-31	30	104	-74	43
173	1.418	1.481	-63	136	269	-133	70
174	29.253	29.340	-87	2.861	3.536	-675	588
175	335	355	-20	19	44	-25	25
176	664	798	-134	44	126	-82	-52
177	22.606	23.061	-455	2.515	2.572	-57	-398
178	1.229	1.415	-186	79	277	-198	12
179	1.248	1.468	-220	68	314	-246	26
180	1.833	1.776	57	136	253	-117	174
181	3.121	2.880	241	312	420	-108	349
182	715	859	-144	31	186	-155	11
183	965	957	8	90	132	-42	50
184	359	440	-81	24	103	-79	-2
185	1.814	1.984	-170	117	374	-257	87
186	675	790	-115	59	119	-60	-55
187	1.300	1.236	64	92	250	-158	222
188	1.319	1.356	-37	114	225	-111	74
189	190	202	-12	9	31	-22	-53
190	898	1.088	-190	54	191	-137	11.325
TOTALE	466.102	483.183	-17.081	41.812	70.218	-28.406	
001	279	330	-51	22	53	-31	-20
002	504	590	-86	54	70	-16	-70
003	37.194	36.906	288	4.562	3.810	752	-464
004	1.301	1.248	53	162	187	-25	78
005	749	815	-66	99	95	4	-70
006	342	342	-38	33	49	-16	-22
007	1.230	1.177	53	137	147	-10	63
008	1.395	1.239	156	169	176	-7	163
009	142	167	-25	21	21	0	-25
010	277	295	-18	51	33	18	-36
011	506	490	16	45	68	-23	39
012	965	1.038	-73	108	160	-52	-21
013	713	672	41	53	99	-45	86
014	550	576	-26	40	96	-56	30
015	827	900	-68	65	120	-55	-13
016	122	151	-24	12	16	-4	-29
017	668	713	-45	86	102	-16	-29
018	455	515	-60	42	88	-46	-14
019	1.780	1.622	158	232	146	86	72
020	4.657	4.345	312	518	496	22	290
021	1.486	1.687	-201	134	211	-77	-124
022	2.704	2.339	365	347	192	155	210
023	2.460	2.188	272	281	301	-20	292
024	414	480	-66	32	63	-31	-35
025	202	206	-4	19	23	-4	0
026	439	495	-56	78	67	11	-67
027	1.371	1.400	-29	133	182	-49	20
028	480	529	-49	57	117	-60	11
029	564	617	-53	71	86	-15	44
030	862	871	-9	82	135	-53	65
031	1.227	1.622	-395	210	145	65	240
032	275	239	36	40	101	-14	20
033	733	727	6	87	17	17	19
034	1.067	1.086	-19	125	133	-8	-11
035	476	504	-28	43	76	-33	5
036	394	395	-1	43	63	-20	19
037	1.428	1.425	3	188	154	34	-31
038	91	115	-24	12	56	-10	38
039	412	412	0	46	46	0	38
040	1.392	1.381	11	156	211	-55	66
041	708	657	51	79	66	13	38
042	450	469	-19	57	64	-7	-12
043	1.293	1.444	-149	144	207	-63	158
044	1.681	1.451	230	230	161	72	158

07 - VALLE D'AOSTA

Segue Tav. 2 — Popolazione residente ai Censimenti del 1971 e 1981 e movimento della popolazione nel decennio, per Comune

Codice del Comune	Popolazione residente ai Censimenti del 1971 e 1981		Movimento della popolazione nel decennio (1971-1981)		Movimento naturale		Differenza tra variazioni intercen- suali e saldo movimento naturale	
	1981	1971	Variazioni intercen- suali	Na- ti	Morti	Saldo	7 = 3 - 6	5 = 4 - 5
045	2.056	2.033	23	205	248	-43	66	-43
046	1.79	1.79	-34	14	37	-23	-11	-23
047	1.45	1.45	-34	42	20	-22	-26	-22
048	473	473	0	50	87	-37	41	-37
049	852	634	218	83	70	13	205	13
050	314	314	-44	24	51	-27	-17	-27
051	479	498	-19	53	79	-26	7	-26
052	3.897	3.535	362	473	397	76	286	76
053	846	780	66	90	88	2	64	2
054	2.156	2.021	135	199	259	-60	195	-60
055	90	99	-9	35	9	2	-11	2
056	222	253	-31	31	31	0	-35	0
057	409	409	0	44	57	-13	49	-13
058	340	1.705	-1.365	254	205	49	586	49
059	376	408	-32	48	73	-25	7	-25
060	913	970	-57	68	139	-71	14	-71
061	261	290	-29	24	44	-20	-9	-20
062	1.65	188	-183	23	23	0	-19	0
063	1.797	1.473	324	172	203	-31	355	-31
064	4.675	4.74	-78	75	60	15	-93	15
065	4.675	4.62	55	547	600	-53	86	-53
066	3.071	2.450	621	327	232	95	526	95
067	483	487	-4	54	52	2	-6	2
068	204	284	-80	28	25	3	-83	3
069	541	635	-94	43	67	-24	-70	-24
070	204	256	-52	32	50	-18	-34	-18
071	1.919	1.919	0	145	145	0	20	0
072	1.184	1.237	-53	129	135	-6	-47	-6
073	2.654	2.639	15	282	282	0	15	0
074	962	925	37	113	120	-7	44	-7
TOTALE	112.353	109.150	3.203	13.011	12.767	244	2.959	244

12 - PROVINCIA DI VARESE

001	AGRA	351	309	42	25	50	-25	67
002	ALBIZZATE	5.175	4.625	510	587	432	155	355
003	ANEREA	5.267	4.934	333	574	604	-30	363
004	ARCISATE	8.802	7.199	1.603	1.383	639	744	859
005	ARZAGO SEPRIO	3.822	3.047	775	481	317	164	611
006	AZZATE	3.655	3.338	317	438	327	111	206
007	AZZIO	628	4	4	83	90	-7	11
008	BARASSO	1.524	1.318	206	174	161	13	193
009	BARBILIO	1.268	1.194	74	144	116	-28	46
010	BERNO VALCuvia	398	392	6	54	75	-21	27
011	BRANO	1.991	1.596	395	305	171	134	261
012	BRESCATE	4.533	4.072	461	403	173	288	288
013	BESOZZE	7.711	7.819	-108	927	840	87	-195
014	BIANCONONO	2.466	417	412	235	177	240	195
015	BISUSCHIO	3.624	3.321	303	516	296	83	220
016	BODIO LOMNAGO	1.541	1.07	734	167	127	40	694
017	BRESCIA	3.208	2.929	279	387	366	61	218
018	BREGANO	539	439	100	60	41	19	81
019	BRENNA	1.490	1.242	248	174	128	46	202
020	BRESCO DI BERBERO	829	716	113	76	88	-12	125
021	BRIANZA	630	606	24	70	-9	33	33
022	BRISSAGO-VALTRAVAGLIA	728	539	189	68	93	-25	214
023	BROGLIO	735	591	144	95	54	41	103
024	BRUSIMPIANO	956	919	37	128	109	19	18
025	BUGOGNATE	2.779	1.893	886	385	166	219	667
026	BUSTO ARSIZIO	79.728	78.601	1.127	10.196	7.579	2.617	-1.490
027	CADEGLIANO-VICCNAGO	1.783	1.753	30	225	304	-79	109
028	CADREZZATE	1.374	1.374	0	215	118	97	47
029	CAIRATE	7.196	7.027	169	1.000	625	375	-206
030	CANTILE	3.954	4.001	-47	532	473	59	-106
031	CARAVATE	2.201	2.145	56	236	232	4	52
032	CARDANO AL CAMPO	11.471	10.130	1.332	1.581	773	808	524
033	CARNAGO	4.569	4.564	5	664	384	280	-275
034	CARONNO PERTUSILLA	11.494	10.225	1.269	1.577	900	677	592
035	CARONNO VARESE	4.207	3.928	279	576	354	222	57
036	CASALE LITTA	2.104	1.993	111	261	233	28	83
037	CASALZUINGO	1.066	854	212	132	146	-14	226
038	CASCIAGO	3.206	2.765	441	351	245	106	335
039	CASOARTE SEMPLONE	4.308	4.391	-83	501	432	69	-152
040	CASSANO MAAVIA	19.917	17.335	2.582	2.801	1.457	1.344	1.238
041	CASSANO MAAVIA	462	425	37	51	70	-19	56
042	CASLINANZA	15.936	15.011	925	2.079	1.459	620	305
043	CASSTELLO CAMBAGLIO	384	382	2	32	61	-29	31
044	CASSTESPRIO	1.077	923	154	121	75	46	108
045	CASTELVECCHIANA	1.765	1.925	-160	178	292	-114	-46

Segue Tav. 2 — Popolazione residente ai Censimenti del 1971 e 1981 e movimento della popolazione nel decennio, per Comune

Codice del Comune	POPOLA- ZIONE CENSIMENTO 1981		POPOLA- ZIONE CENSIMENTO 1971		VARIAZIONI INTERCEN- SUALI		MOVIMENTO NATURALE INTERCENSUALE		MOVIMENTO NATURALE	
	1	2	3 = 1 - 2	4	5	6 = 4 - 5	7 = 3 - 6	8	9	
046	CASTIGLIONE OLONA	7.171	6.201	970	960	10	507	453	517	
047	CASSTONNO	4.520	3.595	925	665	255	310	355	570	
048	CAVARIA CON PARMIZZO	4.514	4.673	-159	666	110	310	463	570	
049	CAZZAGO BRABEA	7.229	7.777	-548	939	170	104	304	463	
050	CISTAGO	7.264	6.729	535	939	110	104	304	463	
051	CITTEGGIO	3.634	3.079	555	429	122	347	473	473	
052	CITTEGGIO	1.710	1.579	131	250	112	347	473	473	
053	COCCOGLIO-TREVISAGO	4.707	4.378	329	649	215	434	114	19	
054	COMABEIO	805	811	-6	87	-2	89	-4	114	
055	COMABEIO	2.017	2.026	-9	240	-4	244	-4	114	
056	CREMANAGA	677	626	51	113	56	57	-5	114	
057	CROSSO DELLA VALLE	460	463	-3	55	8	47	-11	114	
058	CUASSO AL MONTE	2.952	2.619	333	379	73	306	260	260	
059	CUGLIATE-FABIASCO	2.490	1.984	506	347	162	185	344	344	
060	CUNARDO	2.135	2.001	134	278	70	208	64	64	
061	CURIGLIA CON MONTEVASSO	2.252	317	-65	265	-26	47	-39	64	
062	COVIGLIO	2.181	1.800	381	302	-37	302	418	418	
063	COVIC	1.236	989	247	167	24	143	223	223	
064	DAVERIO	1.912	1.739	173	264	94	170	79	79	
065	DUMENZA	1.163	1.085	78	131	-57	188	135	135	
066	DUNO	136	132	4	12	6	14	6	6	
067	FAGNANO OLONA	10.498	10.264	234	713	-300	938	248	248	
068	FERRNO	5.166	4.590	576	713	328	385	300	300	
069	FERRERIA DI VARESE	533	480	53	60	-17	77	70	70	
070	GALLARATE LOMBARDO	47.259	43.685	3.574	6.146	1.829	4.317	1.745	1.745	
071	GALLARATE	544	445	99	63	81	45	81	81	
072	GALLARATE SCHIANNO	9.119	8.271	848	1.186	310	876	538	538	
073	GAZZADA	4.523	4.599	-76	559	-103	456	-179	-103	
074	GEMONIO	2.227	2.227	5	243	-16	221	-16	-16	
075	GERENZANO	7.817	7.204	613	1.044	180	611	-341	111	
076	GERMINAGA	3.232	3.560	-328	411	-341	398	-341	111	
077	GOLASICA	2.569	2.430	139	293	111	265	111	111	
078	GOLTA MAGGIORE	4.087	3.424	663	563	249	314	474	474	
079	GOLTA MINORE	6.327	5.676	651	871	368	588	368	368	
080	GORNATE-OLONA	1.578	1.478	100	181	81	162	81	81	
081	GRANTOLA	790	684	106	90	103	87	103	103	
082	INARZO	659	564	95	74	82	61	82	82	
083	INDUNO OLONA	9.585	7.390	2.195	1.234	1.661	700	1.661	1.661	
084	ISPERA	4.636	3.883	753	525	448	420	448	448	
085	JERAGO CON ORAGO	4.340	4.068	272	348	46	348	46	46	
086	LAVENA PONTE TRESA	5.043	4.629	414	814	-118	282	-118	-118	
087	LAVENA-MONTEBELLIO	9.037	8.695	342	936	675	1.269	675	675	
088	LEGGIUNO	3.011	2.817	194	303	229	338	229	229	
089	LOMBATE CEPPINO	3.393	3.361	32	438	-89	317	-89	-89	
090	LOMBATE POZZOLO	10.957	9.681	1.286	1.626	521	861	765	521	
091	ICCZA	944	1.009	-65	114	-91	88	521	521	
092	LUINO	15.510	14.118	1.392	1.881	1.100	1.589	1.100	1.100	
093	LUVINATE	1.196	1.104	92	103	125	136	125	125	
094	MACCAGNO	2.248	2.298	-50	267	-54	263	-54	-54	
095	MALGESSO	1.005	853	152	126	120	94	120	120	
096	MAINTATE	13.438	12.169	1.269	1.764	781	1.276	781	781	
097	MARCHIROLO	2.312	1.868	444	382	251	189	251	251	
098	MARVALTE	5.576	4.577	999	779	700	480	700	700	
099	MARVALTE	255	266	-11	33	-10	34	-10	-10	
100	MASCIAGO PRIMO	164	157	7	14	14	21	14	14	
101	MERCALLO	1.536	1.376	160	191	111	142	111	111	
102	MESSEZANA	835	128	118	178	109	99	109	109	
103	MONTEGGIUNO VALTRAVAGLIA	989	916	73	103	131	161	131	131	
104	MONVALLE	1.323	1.242	81	164	63	146	63	63	
105	MORNATE	3.967	3.744	223	551	-55	373	-55	-55	
106	MORNATE	3.485	3.149	336	499	148	311	148	148	
107	OGGONA CON SANTO STEFANO	3.606	3.039	567	519	282	234	282	282	
108	OGGIONE	9.331	8.603	728	1.199	238	709	238	238	
109	ORIGNO	5.785	5.127	658	737	265	472	265	265	
110	ORIGNO	600	546	54	47	101	94	101	101	
111	OSMATE	484	433	51	52	44	45	44	44	
112	PINO SULLA SPONDA DEL LAGO MAGGIORE	304	363	-59	47	-69	37	-69	-69	
113	PORTO CERESIO	2.668	2.748	-80	399	-250	229	-250	-250	
114	PORTO VALTRAVAGLIA	2.479	2.449	30	262	91	323	91	91	
115	RANCONIC VALCUVIA	632	601	31	72	34	75	34	34	
116	RANCONO	1.014	851	163	97	175	97	175	175	
117	SALTRIO	2.779	2.292	487	455	244	212	244	244	
118	SAMBATE	14.535	13.369	1.166	2.070	239	1.743	239	239	
119	SARONNO	36.732	32.638	4.094	4.521	1.400	3.121	1.400	1.400	
120	SESTO CALLENDE	9.944	10.037	-93	1.185	-149	1.129	-149	-149	
121	SOLBIATE ARNO	3.522	3.288	234	407	69	242	69	69	
122	SOLBIATE OLONA	4.205	3.929	276	577	96	397	96	96	
123	SOMMA LOMBARDO	16.913	16.023	890	2.012	478	1.600	478	478	
124	SUMBRAGO	5.059	4.249	810	639	661	1490	661	661	
125	TAINO	2.760	2.583	177	298	238	359	238	238	

Segue Tav. 2 — Popolazione residente ai Censimenti del 1971 e 1981 e movimento della popolazione nel decennio, per Comune

Codice del Comune	Popolazione residente ai Censimenti del 1981		Popolazione residente ai Censimenti del 1971		Variazioni intercensuali	Movimento naturale intercensuale			Differenza tra variazioni intercensuali e saldo naturale
	1981	1971	1971	1971		Saldo	Morti	Nati	
TERRALE	2.305	2.154	327	151	176	170	170	157	-6
TRAPANE	16.475	16.023	2.118	450	1.546	1.546	1.546	572	-122
TRAPANONANA-MONARTE	3.327	3.005	322	424	303	303	303	121	201
TRONZANO LAGO MAGGIORE	3.400	3.005	35	35	42	41	41	1	34
URBICO	8.453	7.527	926	1.290	608	608	672	254	254
VAGLIANNA	1.382	1.278	195	195	195	195	195	82	82
VARANNO BORGHESI	2.460	2.530	70	349	234	234	234	115	-185
VARRESE	90.527	83.239	7.298	10.783	9.226	9.226	9.226	1.557	5.731
VEDuggIA OLONA	6.127	5.575	749	446	646	646	646	103	449
VEDuggIA SCA	485	628	24	24	121	121	121	-97	-46
VENEGONO SUPERIORE	5.152	4.357	426	284	449	449	284	511	1.284
VERGATE	7.627	6.945	770	770	449	449	371	1.284	494
VIGGIVU'	4.714	5.171	626	457	807	807	582	44	-501
VIZZOLA TICINO	452	451	1	55	55	55	45	10	-9
TOTALE	788.057	725.823	62.234	101.376	73.210	73.210	73.210	28.166	34.068

13 - PROVINCIA DI COMO

001	ABBIATE LARIANA	3.002	2.528	474	396	227	227	169	305
002	ALBIANO	2.532	2.197	335	332	332	332	107	228
003	ALBIVILLA	5.075	4.357	718	570	570	570	60	658
004	ALBIESE CON CASSANO	3.942	3.271	671	502	502	502	68	739
005	ALBIOLIO	1.891	1.860	31	263	263	263	91	-60
006	ALSERIO	785	735	50	138	138	138	34	16
007	ALZATE BRIANZA	3.497	2.903	594	498	498	498	208	386
008	ANNONE DI BRIANZA	1.479	1.287	192	202	202	202	63	129
009	ANZANCO DEL PARCO	1.234	1.251	-17	138	138	138	14	-31
010	APPIANO GENTILE	6.349	5.088	1.261	816	816	816	151	1.110
011	AROGGIO	702	744	-42	83	83	83	-23	-19
012	AROSCIO	3.652	3.548	114	537	537	537	147	-33
013	ASSO	2.751	2.915	-164	332	332	332	-1	-163
014	BALLABIO	1.981	1.408	573	325	325	325	193	380
015	BARNI	401	392	9	46	46	46	28	-97
016	BARZAGO	1.902	1.947	-45	280	280	280	52	-28
017	BARZANO	4.106	3.299	807	504	504	504	135	672
018	BARZIO	1.306	1.214	92	174	174	174	20	72
019	BELLARIO	3.189	3.473	-224	368	368	368	-146	-78
020	BELLANO	3.603	3.768	-165	435	435	435	-35	-130
021	BENE LARIO	305	323	-18	46	46	46	-3	-15
022	BERGAZZO CON PIGLIARCO	2.080	1.606	475	274	274	274	116	359
023	BINICO	3.360	3.214	146	514	514	514	202	-56
024	BIZZARONE	1.131	979	152	157	157	157	27	125
025	BLESSANO	1.432	1.666	-234	215	215	215	40	-274
026	BIEVICO	1.432	1.666	-234	215	215	215	40	-274
027	BOSSIO PARINI	2.708	2.570	138	409	409	409	137	1
028	BREGNANO	3.719	3.195	524	477	477	477	136	388
029	BRENNANO	1.474	1.354	120	195	195	195	77	43
030	BRESCIANO	403	453	-50	40	40	40	-17	-33
031	BRIATE	3.407	3.407	379	482	482	482	63	316
032	BUCCHIGLIO	2.326	2.448	-122	322	322	322	65	-187
033	BUCCHIGLIO	2.326	2.448	-122	322	322	322	65	-187
034	BULGAROGGIASSO	2.342	2.107	235	365	365	365	160	75
035	CAPRIATE	5.910	5.627	283	865	865	865	323	-40
036	CADORAGO	5.353	5.059	294	731	731	731	230	64
037	CAGLIO	397	426	-29	44	44	44	59	-14
038	CAGNO	1.403	1.234	169	144	144	144	8	161
039	CALCO	2.902	2.671	231	344	344	344	56	175
040	CAMBIONE D'ITALIA	2.183	1.979	204	178	178	178	13	191
041	CANTU'	36.760	4.272	4.272	5.128	5.128	5.128	1.976	2.296
042	CANTO	4.221	4.038	183	573	573	573	134	49
043	CAPRATO INTIMIANO	4.252	3.694	568	636	636	636	273	295
044	CAPRATO URIO	1.248	1.299	-51	169	169	169	22	-73
045	CARNATE	2.151	1.662	489	284	284	284	144	345
046	CARNATE	3.125	2.558	567	338	338	338	103	464
047	CARLAZZO	2.339	2.002	337	336	336	336	94	243
048	CARUGO	4.593	4.564	29	647	647	647	281	-252
049	CASARCO	881	900	-19	87	87	87	182	76
050	CASASCO D'INTELVI	393	447	-54	36	36	36	-34	-20
051	CASALENOVA	10.364	8.518	1.846	1.272	1.272	1.272	776	1.350
052	CASALENOVA	1.468	1.476	52	196	196	196	169	25
053	CASALE CON BERNATE	3.137	2.255	882	389	389	389	153	729
054	CASSAGO BRIANZA	3.596	3.027	569	553	553	553	303	319
055	CASSINA RIZZARDI	1.803	1.553	250	254	254	254	101	149
056	CASSINA VAISSINA	397	359	38	51	51	51	49	36
057	CASSELLO DI BRIANZA	1.766	1.567	199	250	250	250	73	126
058	CASLMARTE	910	604	306	125	125	125	49	258
059	CASLENUOVO BOZZATE	583	583	-15	76	76	76	14	-29
060	CASTIGLIONE D'INTELVI	594	501	93	93	93	93	11	92

Segue Tav. 2 — Popolazione residente ai Censimenti del 1971 e 1981 e movimento della popolazione nel decennio, per Comune

Codice del Comune	COMUNI						
	1	2	3 = 1 - 2	4	5	6 = 4 - 5	7 = 3 - 6
Popola- zione CENSIMENTO 1981	Popola- zione CENSIMENTO 1971	VARIAZIONI INTERCENSUALI	MOVIMENTO NATURALE INTERCENSUALE				Differenza tra variazioni intercensuali e saldo movimento naturale
			Nati	Morti	Saldo		
061 CAVALLASCA	2.368	2.004	364	385	172	213	151
062 CAVARNA	429	537	-80	57	54	2	14
063 CERANO D'INTELLI	429	413	16	56	54	394	289
064 CERRENTATE	7.516	6.833	683	1.035	641	151	463
065 CERRENTATE	7.728	8.040	-312	990	839	151	463
066 CERRENTATE	3.214	2.818	396	323	313	70	326
067 CERANA BRINZA	1.965	1.589	376	295	162	133	243
068 CIRIMIDO	1.737	1.573	164	218	179	39	125
069 CIVALE	3.092	3.152	-60	398	355	43	103
070 CIVIENNA	708	693	15	73	84	11	26
071 CIANIC CON OSTENO	610	3	3	87	70	17	14
072 COLICO	5.470	5.093	377	698	581	117	260
073 COLLE BRIANZA	1.098	1.004	94	143	127	16	78
074 COLONNO	666	816	-150	70	102	-32	-118
075 COMO	95.571	97.996	-2.425	10.934	10.959	-25	-2.400
076 CONSIGLIE DI RUMO	1.136	1.181	-45	135	130	5	-50
077 CORRIDO	658	612	46	99	80	19	27
078 CORRENOVA	1.222	1.185	37	171	143	28	9
079 COSTA MASNAGA	4.177	3.834	343	593	410	183	160
080 CRANNOIA VALSASSINA	1.234	1.178	56	169	142	27	14
081 CREMELLA	257	-7	27	48	48	-21	14
082 CREMONA	810	745	65	130	91	39	26
083 CREMA	826	842	-16	124	106	18	-34
084 CUCCIAGO	2.273	2.144	129	324	211	113	16
085 CUSINO	274	271	3	34	27	7	-4
086 DERALIO	2.817	2.736	81	359	299	60	21
087 DIZASCO	344	343	1	43	71	-28	29
088 DOZZAGO	1.881	1.740	141	285	155	130	11
089 DOMASO	1.434	1.342	92	188	156	32	60
090 DONGO	3.482	3.544	-62	424	386	38	-100
091 DOBIO	386	427	-41	38	51	-13	-28
092 DOSSO DEL LIRO	395	453	-58	32	75	-43	-75
093 DREZZO	949	816	133	119	93	26	107
094 ELIO	289	607	-318	85	84	1	101
095 ERBA	15.268	15.636	-368	650	1.590	382	268
096 ESINO LARIO	819	797	22	106	97	9	13
097 FALLOPPIO	1.846	1.669	177	275	173	102	75
098 FAGGETO LARIO	1.000	992	8	125	149	-24	32
099 FALLOPPIO	3.081	2.759	322	454	249	205	117
100 FENEGGIO	2.271	2.173	98	298	245	53	-15
101 FIGINO SERENZA	4.068	3.521	547	589	314	275	272
102 FINEGGIO	7.603	6.943	660	1.169	661	508	152
103 GALBIATE	7.040	6.375	665	859	795	64	601
104 GARBANATE MONASTERO	1.674	1.491	183	225	135	90	93
105 GARATE	2.263	1.719	544	332	172	160	384
106 GARZENO	1.479	1.718	-239	202	156	46	-285
107 GERARLARIO	943	919	24	136	96	40	-16
108 GERMANINO	267	292	-25	33	39	-6	-19
109 GHIONICO	1.594	1.492	102	209	124	85	17
110 GRANDATE	2.778	2.667	111	352	224	118	-1
111 GRANDOLA ED UNITI	1.143	1.113	30	133	170	-37	67
112 GRAVEDONA	2.792	2.784	8	320	349	-29	37
113 GRANTATE	767	802	-35	67	99	-32	3
114 GUANZATE	3.768	3.121	647	529	265	264	383
115 IMBERSAGO	1.619	1.315	303	206	187	19	284
116 INVERIGO	1.369	1.184	185	217	199	78	107
117 INTRONZO	171	189	-18	13	30	-1	-1
118 INVERIGO	7.512	6.957	555	1.077	711	366	189
119 IABLIO	491	1.017	-70	105	129	-24	46
120 LATINO	499	533	-34	66	64	2	-36
121 LAMBRUGO	1.856	1.707	149	238	178	60	89
122 LARZO D'INTELLI	1.457	1.499	-42	156	182	-26	-48
123 LASSICO	396	463	-67	54	73	-19	-48
124 LECCO	3.215	3.172	43	441	276	165	-122
125 LENO	1.622	1.508	114	173	232	-59	173
126 LEZZANO	1.980	1.978	2	234	210	24	-22
127 LIERNA	1.549	1.418	131	194	181	13	118
128 LIMDO COMASCO	1.811	1.420	391	243	137	106	285
129 LIBOMO	5.240	2.586	2.654	496	225	671	1.983
130 LIVO	233	300	-67	21	59	-38	-29
131 LOCATE VARESENO	3.215	3.172	43	441	276	165	-122
132 LOMAGNA	3.363	2.860	503	501	241	260	273
133 LOMAZZO	7.248	6.761	487	879	651	228	259
134 LONGONE AL SEGRINO	1.157	886	271	143	99	44	227
135 LUSIAGO	1.920	1.819	101	254	172	82	19
136 LURAGO D'ERBA	4.266	3.287	979	573	335	238	741
137 LURAGO MARINONE	1.655	1.578	77	240	151	89	-2
138 LURAGO	9.373	7.757	1.616	1.350	151	89	-2
139 MAGERIO	312	322	-10	36	48	-12	2
140 MANGRATE	3.914	3.631	283	593	261	332	-49
141 MANDELLO DEL LARIO	2.368	2.004	364	385	172	213	151

Segue Tav. 2 - Popolazione residente ai Censimenti del 1971 e 1981 e movimento della popolazione nel decennio, per Comune

Codice del Comune	COMUNI	POPOLA- ZIONE CENSIMENTO 1981	POPOLA- ZIONE CENSIMENTO 1971	3 = 1 - 2	VARIAZIONI INTERCEN- SUALI	MOVIMENTO NATURALE			Differenza TRA VARIAZIONI INTERCEN- SUALI E SALDO MOVIMENTO NATURALE
						Nati	Morti	Saldo	
142	MARANO	362	322	40	2.523	2.670	1.433	1.237	30
143	MARINANO	18.411	15.888	2.523	345	2.670	1.433	1.237	1.286
144	MASIANICO	3.707	3.362	345	345	345	345	0	131
145	MENAGGIO	3.157	3.310	-153	153	364	467	-103	-50
146	MERATE	13.687	11.270	2.417	2.417	1.684	1.296	388	2.029
147	MERONE	3.019	2.248	771	771	378	221	549	614
148	MEZZOGRA	979	1.007	-28	28	111	111	-25	-3
149	MESSAGLIA	6.574	6.091	483	483	863	629	234	249
150	MOGGIO	409	325	84	84	56	35	21	63
151	MOLTENO	2.616	2.402	214	214	392	226	166	48
152	MOLTRASIO	1.988	2.103	-115	115	259	241	18	-133
153	MONGAZZO	1.244	1.142	102	102	149	112	37	48
154	MONTANO LUCINO	3.511	3.131	380	380	530	287	243	137
155	MONTEMERZEO	302	317	-15	15	36	40	-4	-11
247	MONTIVERCCHIA	1.851	1.402	449	449	242	124	118	331
156	MONTICELLI BRIANZA	4.005	3.611	394	394	585	40	354	354
157	MONTORFANO	2.083	1.289	794	794	258	129	133	651
158	MORTERANO	37	91	-54	54	5	10	-5	-49
159	MOZZATE	5.285	4.386	899	899	650	422	228	671
160	MUSSO	1.001	1.474	-473	473	150	114	36	5
161	NESSO	2.969	2.708	261	261	437	260	177	84
162	NIBIONNO	2.180	1.786	394	394	341	186	208	208
164	OGGIONO	7.365	6.671	694	694	1.025	687	338	356
165	OLIGATE COMASCO	9.596	8.777	819	819	1.355	852	503	316
166	OLIGATE MOLGORA	4.727	4.302	425	425	673	481	192	233
167	OLIGNATE	6.559	5.199	1.360	1.360	934	542	392	968
168	OLIVETO LARIO	965	991	-26	26	144	144	-45	19
169	OLTONA DI SAN MAMETTE	1.626	1.450	176	176	224	148	76	100
170	OSSENGIO	3.768	3.520	248	248	527	421	106	549
171	OSSICCIO	908	908	0	0	119	126	-7	24
172	PADERNO D'ADDA	2.558	2.382	176	176	356	271	85	91
173	PARE	549	551	-2	2	65	51	14	-16
174	PARNANO	1.268	1.148	120	120	222	121	101	19
175	PASTURO	146	171	-25	25	25	0	25	-25
176	PASTURNO	1.435	1.301	134	134	185	133	52	82
177	PESATE	207	241	-34	34	34	34	0	-25
178	PESLICO	1.435	1.301	134	134	185	133	52	82
179	PESLUPO	731	786	-55	55	90	162	-72	17
180	PEREGO	1.184	1.080	104	104	127	109	18	86
181	PERLEDO	885	1.134	-249	249	76	159	-83	-166
182	PESCARATE	1.771	1.472	299	299	206	109	97	202
183	PIANELLO DEL LARIO	1.091	1.151	-60	60	128	176	-48	-22
184	PIGRA	405	457	-52	52	27	75	-4	-4
185	PISSICO	825	792	33	33	84	128	-44	77
186	POGGIANA LARIO	853	928	-75	75	93	112	-19	-56
187	PONNA	327	331	-4	4	47	34	13	-17
188	PONTE LAMBRO	3.489	3.142	347	347	495	358	137	210
189	POSTIZZA	3.700	3.041	659	659	551	338	253	406
190	PREMANA	2.163	2.064	99	99	349	442	-207	108
191	PRIMALUNA	1.673	1.630	43	43	231	209	22	21
192	PROSEPRIO	691	594	97	97	76	56	20	77
193	PUSIANO	1.060	1.33	-23	23	30	60	-30	64
194	RAMPONIO VERONA	399	422	-23	23	30	60	-30	7
195	REZZAGO	287	308	-21	21	31	49	-18	-3
196	ROBIATE	4.219	3.102	1.117	1.117	545	355	190	927
197	RODERO	967	936	31	31	128	108	20	11
198	ROGNO	2.205	2.237	-32	32	271	242	29	-61
199	ROVATE	1.311	1.186	125	125	213	112	101	24
200	ROVELLASCA	2.008	1.888	120	120	275	211	64	56
201	ROVATO	5.393	5.061	332	332	687	544	143	189
202	ROVELLO PERNO	5.462	4.743	719	719	734	420	314	405
203	SALA COMACINA	609	619	-10	10	70	101	-31	21
204	SAN BARTOLOMEO VAL CAVARINA	1.235	1.234	1	1	172	169	3	-2
205	SAN FEDERICO INTELVA	1.350	1.350	0	0	170	134	36	-46
206	SAN FERMO DELLA BATTAGLIA	3.485	2.969	516	516	550	246	304	212
207	SAN NAZZARO VAL CAVARINA	543	564	-21	21	83	65	18	-39
208	SANT'ABONDIO	838	914	-76	76	86	108	-22	-54
209	SANTA MARIA HORI	1.566	1.363	203	203	226	144	82	121
210	SANTA MARIA REZZONICO	1.224	1.324	-100	100	131	205	-74	-26
211	SCHIGNANO	934	1.006	-72	72	116	178	-62	-10
212	SINNA COMASCO	1.390	967	423	423	309	162	147	362
213	STRONA	1.986	1.477	509	509	309	162	147	362
214	SIRTORI	1.883	1.722	161	161	229	139	90	71
215	SOLICATE	1.865	1.498	367	367	215	170	45	-95
216	SOLICCO	1.209	1.283	-74	74	191	170	21	-32
217	SORMANO	583	571	12	12	63	83	-20	-19
218	STAZZANO	633	654	-21	21	77	79	-2	-4
219	SUEGLIO	232	257	-25	25	18	48	-30	5
220	SURILE	1.327	1.261	66	66	187	177	10	30
221	TACENO	362	322	40	40	59	49	10	10

Segue Tav. 2 - Popolazione residente ai Censimenti del 1971 e 1981 e movimento della popolazione nel decennio, per Comune

Codice del Comune	COMUNI						
	Popola- zione Censimento 1981	Popola- zione Censimento 1971	Variazioni intercen- suali	4	5	6 = 4 - 5	7 = 3 - 6
222	5.032	4.291	741	646	95	251	400
223	1.091	1.216	-125	138	172	-34	-91
224	360	421	-61	47	65	-24	-37
225	1.288	1.376	-88	126	194	-68	-20
226	179	155	24	33	20	13	11
227	7.128	6.599	529	964	837	127	402
228	3.214	2.990	224	412	317	95	129
229	2.054	2.071	-17	267	264	3	-20
230	2.543	2.303	240	339	253	86	154
231	10.041	8.865	1.176	1.318	880	438	738
232	2.134	2.031	103	232	200	32	71
233	2.094	2.296	-202	328	259	69	-271
234	284	377	-93	19	64	-45	-48
235	799	812	-13	80	111	-31	18
236	1.829	1.339	490	224	121	103	387
237	428	428	-91	31	96	-65	-26
238	1.461	1.327	134	192	153	39	95
239	1.305	1.038	267	120	147	-27	294
240	3.031	2.540	491	402	267	135	356
241	308	339	-31	43	48	-5	-26
242	5.964	5.457	507	757	507	250	128
243	1.122	1.141	-19	158	145	13	257
244	209	259	-50	13	45	-32	-18
TOTALE	775.979	720.463	55.516	100.772	77.755	23.017	32.499

14 - PROVINCIA DI SONDRIO

001	ALBAFEDO PER SAN MARCO	487	3.104	-14	19	401	43	-57
002	ALBOSAGGIA	123	3.123	-14	19	401	43	-57
003	ANDALTO VALTELLINO	402	1.272	-2	46	219	106	138
004	ARFICA	2.937	2.774	163	391	293	98	65
005	ARDENNO	198	220	-22	24	21	3	-25
006	BEMO	4.033	3.628	405	631	394	237	168
007	BERBENNO DI VALTELLINA	1.308	1.282	26	158	162	-4	30
008	BIANZONE	4.889	3.905	184	644	360	284	-100
009	BOLTO IN MONTE	2.046	1.986	60	317	163	154	-103
010	CAIATO	947	948	-1	133	115	18	-19
011	CAMPODOCICINO	1.224	1.569	-345	189	169	20	-365
012	CAMPODOCICINO	1.224	1.569	-345	189	169	20	-365
013	CASPOGGIO	1.543	1.589	-46	221	141	80	-126
014	CASTELLO DELL'ACQUA	776	843	-67	102	110	-8	-59
015	CASTONE ANDEVENNO	1.571	1.519	52	193	158	35	17
016	CEDRASCO	501	474	27	78	43	35	-8
017	CECCICINO	521	583	-62	64	78	1	-63
018	CHIAVENNA	7.696	7.158	538	782	296	242	242
019	CHIESA IN VALVALENCO	2.836	2.794	42	382	283	99	-57
020	CHIURO	2.410	2.101	309	287	239	48	261
021	CINO	361	379	-18	71	54	17	-35
022	CIVO	1.096	1.240	-144	132	161	-29	-115
023	COLOINA	1.557	1.590	-33	211	142	69	-102
024	COSIO VALTELLINO	4.757	4.413	344	679	382	297	47
025	DAZIO	323	297	26	30	38	-8	34
026	DELEBIO	2.655	2.369	286	365	124	124	162
027	DUBINO	2.841	2.492	349	391	267	124	225
028	FARDO VALTELLINO	580	575	5	88	70	18	-13
029	FORCOIA	1.037	1.112	-75	142	114	28	-103
030	FUSINE	705	765	-60	97	110	-13	-47
031	GEROLA ALTA	431	431	-67	44	42	2	-69
032	GORDONA	1.621	1.503	118	262	172	90	28
033	GHOSIO	4.781	4.676	105	717	475	242	-137
034	GHOSIO	1.862	2.117	-255	252	253	-1	-254
035	ISOLATO	679	676	3	115	40	75	-72
036	LANZADA	1.657	1.729	-72	290	159	131	-203
037	LIVIGNO	3.396	2.737	659	781	213	568	91
038	LOVEBIO	707	730	-23	89	97	-8	-15
039	MANTELLO	723	642	91	103	72	31	50
040	MAZZO DI VALTELLINA	950	890	60	106	96	10	50
041	MELLO	970	1.145	-175	177	114	63	-238
042	MENARCAIA	88	154	-66	25	23	2	-68
043	MESSE	1.205	966	239	173	128	45	194
044	MONTAGNA IN VALTELLINA	2.958	2.551	407	387	261	126	281
045	MORBEGNO	10.124	8.831	1.293	1.362	868	494	799
046	NOVALE MEZZCIA	1.617	1.864	-247	229	190	39	-286
047	PREDESINA	59	9	0	9	14	-5	5
048	PIANTELLO	1.039	899	140	194	86	108	32
049	PIAVEBDA	2.329	2.241	88	332	238	94	-6
050	PIURO	1.657	1.564	93	205	159	46	97

Segue Tav. 2 — Popolazione residente ai Censimenti del 1971 e 1981 e movimento della popolazione nel decennio, per Comune

Codice del Comune	COMUNI	MOVIMENTO NATURALE INTERCENSUALE						
		1	2	3 = 1 - 2	4	5	6 = 4 - 5	
		Popola- ZIONE CENSIMENTO 1981		VARIAZIONI INTERCEN- SUALI		Nati	Morti	Saldo
		Popola- ZIONE CENSIMENTO 1971	Popola- ZIONE CENSIMENTO 1981	VARIAZIONI INTERCEN- SUALI	VARIAZIONI INTERCEN- SUALI			
051	POGGIBONDI	1.559	1.289	270	192	147	45	225
052	PONTE IN VALLELLINA	2.329	2.563	-234	272	351	-79	-155
053	POSTALIESIC	579	571	8	47	68	21	29
054	PRATA CAMPORFACCIO	2.239	1.926	313	309	194	115	198
055	RASURA	363	361	2	60	38	22	20
056	ROGOLO	461	452	9	72	4	4	54
057	SAMOLACO	2.639	2.497	142	479	283	196	-54
058	SAN GIACOMO FILIPPO	674	665	9	112	107	5	-196
059	SENTO	449	449	5	55	59	4	9
060	SONDADIO	5.217	5.728	-511	705	507	198	-709
061	SONDRIO	22.747	22.990	-243	2.793	2.248	545	-788
062	SPERANA	177	292	-115	17	48	-31	-84
063	TALMONA	4.057	3.789	268	577	218	218	50
064	TARLANO	489	707	-218	97	65	32	-250
065	TREGLIO	5.240	5.240	-7	685	663	22	-29
066	TIRANO	8.519	8.519	267	1.133	854	279	-12
067	TORRE DI SANTA MARIA	1.049	1.107	-58	135	127	8	-66
068	TROVO DI SANT'AGATA	456	456	40	60	7	7	33
069	TROVATA	1.725	1.578	147	270	150	120	27
070	TRESEVIO	1.792	1.697	95	219	190	29	66
071	VAIDIDENTRO	3.517	3.365	152	551	244	307	-155
072	VAIDISCIOTTO	3.023	2.825	198	512	299	213	-15
073	VALFORVA	2.768	2.548	220	464	240	224	-4
074	VAL MASTINO	989	1.061	-72	145	95	50	-122
075	VERCEIA	1.244	1.130	114	210	117	93	21
076	VERVALO	427	427	-92	47	53	-12	-80
077	VILLA DI CHIAVENNA	1.245	1.424	-179	174	142	32	-211
078	VILLA DI TIRANO	2.935	3.016	-81	347	386	-45	-36
079	TOTALE	174.009	169.149	4.860	24.417	17.430	6.987	-2.127

15 - PROVINCIA DI MILANO

001	ABBADIA CERRETO	297	272	25	45	38	7	18
002	ABBATEGLIASO	10.114	8.742	1.372	1.180	782	-390	478
003	AGRIATE BRIANZA	1.611	1.511	100	195	180	15	85
004	ALCUTIZIO	2.828	2.402	426	334	299	35	391
005	ALBATELLE	4.665	4.564	99	590	462	128	-227
006	ALBIATE	4.402	4.201	201	628	405	223	-22
007	ARCONATE	14.373	12.772	1.601	1.885	1.077	808	793
008	ARCORE	5.052	4.422	630	535	807	1.057	9.185
009	ARESE	8.547	8.016	531	959	837	152	379
010	ARZUNO	2.410	1.135	1.275	207	114	93	1.182
011	ASSAGO	9.884	1.942	-7.942	1.538	880	658	1.284
012	BARBERGIO	5.625	5.325	300	717	479	238	62
013	BARLASSINA	2.006	1.115	891	242	146	96	795
014	BASiglio	447	447	361	50	45	5	356
015	BELLINZAGO LOMBARDO	1.115	1.827	710	234	205	29	701
016	BELLINZAGO	4.785	4.827	42	790	440	350	580
017	BELLINZAGO	5.510	5.510	508	714	554	160	348
018	BERNABEGGIO	2.490	2.490	73	341	271	70	3
019	BERNATE TICINO	1.212	1.143	69	153	146	7	-76
020	BERTONICO	11.437	11.437	385	1.478	1.273	205	180
021	BESSATE	1.501	1.497	4	133	225	-92	96
022	BESSATE	8.621	7.629	992	1.028	708	320	672
023	BIASSONO	5.711	5.666	45	582	598	-16	61
024	BIANSCO	3.566	3.566	277	480	404	76	201
025	BOFFALORA D'ALDA	849	841	8	93	103	-10	18
026	BOFFALORA SOPRA TICINO	3.443	3.566	123	480	404	76	201
027	BOLINATE	42.298	42.298	-472	6.331	2.777	3.554	-4.026
028	BORGHELTTO LODIGIANO	3.494	3.592	-98	363	504	-141	43
029	BORGHELTTO LODIGIANO	1.749	929	220	176	91	85	135
030	BORGHELTTO MASCIAO	11.099	11.099	7	1.448	938	510	-503
031	BRIVIO	2.507	2.571	-64	282	321	-39	-25
032	BRESSO	32.043	32.043	607	5.002	1.859	3.143	-2.536
033	BRESSO	4.229	4.229	621	629	395	234	387
034	BRUGHERIO	28.712	25.369	3.343	4.009	1.821	2.188	1.155
035	BUBBIANO	660	523	137	72	78	-6	143
036	BUCCHINASCIO	13.628	8.090	5.538	1.865	509	1.356	4.182
037	BURAGO DI MOLGORA	3.805	1.597	2.208	370	196	174	2.034
038	BUSCATE	4.190	3.599	581	500	380	120	461
039	BUSNAGO	2.497	2.497	316	460	264	52	604
040	BUSSERO	4.481	2.937	1.544	460	301	159	1.385
041	BUSTO GAROLFO	11.202	10.454	748	1.451	978	473	275
042	CAVIGNASCO	373	386	-13	31	52	-21	13
043	CAMPARAGO	516	620	-104	69	53	16	-120
044	CAMPARAGO	3.273	2.888	405	427	353	74	331
045	CAMPARAGO	1.096	1.097	-1	135	106	29	-30
046	CANEGRATE	10.206	1.119	9.087	1.492	828	664	455
047	CAPONAGO	2.913	2.551	362	324	235	99	263

Segue Tav. 2 — Popolazione residente ai Censimenti del 1971 e 1981 e movimento della popolazione nel decennio, per Comune

Codice del Comune	COMUNI	1	2	3	4	5	6	7	Differenza tra Variazioni Inter-censuali	
									Saldo	Morti
048	CARATE BRIANZA	15.169	14.702	467	1.956	1.387	569	-102	569	1.387
049	CARNATE	5.976	4.841	1.035	655	373	282	753	282	373
050	CAPPIANO	1.281	1.343	-62	155	139	16	-78	16	139
051	CARUGATE	9.888	7.936	2.052	1.517	618	899	1.153	899	618
052	CARATELO LODIGIANO	1.272	1.336	-64	169	147	22	-86	22	147
053	CASALMAICCO	1.261	948	313	144	109	35	-86	35	109
054	CASALPUSTERIERENGO	13.739	12.998	741	1.581	1.520	61	278	61	1.520
055	CASABILE	1.754	1.597	157	259	176	83	680	83	176
056	CASELLE LANZI	1.853	2.030	-177	238	247	-9	-168	-9	247
057	CASELLE IUBANI	1.020	882	138	113	87	26	-112	26	87
058	CASOREZZO	3.005	3.099	-94	548	344	204	603	204	344
059	CASSANO L'ADDA	15.318	13.820	1.498	1.968	1.516	452	1.046	452	1.516
060	CASSINA DE' PECCHI	11.199	5.503	5.693	1.242	416	826	4.867	826	1.242
061	CASSINETTA DI IUGAGNANO	1.099	1.085	14	133	128	5	9	5	128
062	CASIANO PRIMO	9.451	9.446	5	1.172	1.071	101	-96	101	1.071
063	CASTELLINUOVO BOCCA D'ADDA	1.711	1.830	-119	180	253	-73	-46	-73	253
064	CASTELIONE D'ADDA	4.393	4.448	-55	564	579	-15	-40	-15	579
065	CASTRIBAGIA VIGARDO	1.041	893	148	120	98	22	-48	22	98
066	CAVACURTA	707	749	-42	76	70	6	-48	6	70
067	CAVERNAGO L'ADDA	1.853	1.986	-133	215	227	-12	-121	-12	227
068	CAVERNAGO DI BRIANZA	4.694	3.301	1.393	641	331	310	1.083	310	331
069	CERIANO LAGHETTO	4.861	4.586	275	708	708	344	-69	344	708
070	CERNUSCO SUL NAVIGLIO	24.962	21.596	3.366	3.179	2.133	1.046	2.320	1.046	2.133
071	CERRO AL LAMBRO	1.850	1.458	692	182	137	45	647	45	137
072	CERRO MAGGIORE	14.107	12.929	1.178	1.962	1.287	675	503	675	1.287
073	CERVIGNANO D'ADDA	806	821	-15	97	110	-13	-2	-13	110
074	CESANO BOSCONI	25.008	21.253	3.755	4.266	2.305	2.961	794	2.961	2.305
075	CESANO MADERNO	31.739	33.024	-1.285	4.653	2.279	2.374	-3.659	2.374	2.279
076	CESATE	8.429	8.640	-211	1.083	702	381	-592	381	702
077	CINISELLO BALSAZIO	80.757	77.284	3.473	12.376	4.828	7.548	-4.075	7.548	4.828
078	CISTIANO	2.596	1.999	597	301	218	83	514	83	218
079	CODOGNO	15.161	14.979	182	1.705	2.070	-365	547	-365	2.070
080	COGLIATE	6.499	5.292	1.207	901	472	429	778	429	472
081	COLOGNO MONZESE	52.440	47.453	4.987	8.566	2.530	6.036	-1.049	6.036	2.530
082	COLTORRANO	963	724	239	88	82	6	233	6	82
083	COMAZZO	932	932	0	1.08	95	13	-13	95	95
084	CONCORRIZZO	12.330	11.232	1.098	1.583	1.278	667	431	667	1.278
085	CONHELTA	12.506	11.385	1.121	1.596	1.278	318	803	318	1.278
086	CONNARDO	19.247	20.440	-1.193	2.566	1.332	1.234	-2.427	1.234	1.332
087	CONNARDO	15.623	13.932	1.691	2.181	1.198	983	708	983	1.198
088	CORNATE D'ADDA	7.767	6.775	992	1.012	704	308	684	308	704
089	CORNATELO LADENSE	1.509	1.037	472	181	120	61	411	61	120
090	CORNO GIOVINE	1.248	1.329	-81	129	205	-76	-5	-76	205
091	CORNOVECCO	264	284	-20	30	56	6	267	56	30
092	CORREZZANA	1.300	953	347	164	84	80	267	80	84
093	CORREZZANO	331	335	-4	31	29	2	-6	29	31
102	GALGAMANO	23.911	17.374	6.537	3.850	1.581	2.269	4.268	2.269	1.581
105	GARBAGNATE MIANESE	3.871	3.686	185	384	380	4	181	4	380
106	GESSALE	3.871	3.686	185	384	380	4	181	4	380
107	GIUSSANO	20.041	18.827	1.214	2.782	1.276	1.506	1.276	1.506	1.276
108	GORGONZOLA	10.646	12.612	-2.034	1.756	1.866	570	1.464	570	1.866
109	GRAFFIGNANA	2.351	2.185	166	290	300	-10	176	-10	300
110	GREZZAGO	1.297	1.228	69	184	126	58	11	58	126
111	GRUAINVIGLIO	2.602	2.485	117	336	318	18	99	18	318
112	GUARDASCONI	576	381	195	56	62	201	201	62	56
113	INVERNANO	7.542	6.855	687	923	642	281	406	281	642
114	INZAGO	8.021	7.391	721	981	705	276	445	276	705
115	LACCHINARELLA	6.021	5.910	111	635	650	-15	126	-15	650
116	LAINATE	18.801	15.702	3.099	2.617	1.441	1.476	1.623	1.476	1.441
117	LAZZATE	5.404	5.128	276	810	397	413	-137	397	810
118	LEGNATE	49.687	47.722	1.965	5.533	5.019	514	1.451	5.019	5.533
119	LEMNATE SUL SESSO	13.273	12.376	897	1.738	1.162	576	321	576	1.162
120	LIMEATE	5.157	4.182	975	622	445	177	798	445	622
121	LIMONATE	32.659	31.958	700	4.910	2.198	2.712	-2.012	2.712	2.198
122	LISCATE	1.644	1.487	157	229	135	94	-17	94	135
123	LIVIGNO	30.276	30.377	-101	3.906	2.649	1.257	-1.358	2.649	3.906
124	LIVIGNO	2.448	2.697	-249	262	415	-153	-96	-153	415
125	LOCATE DI TRIULZI	6.586	6.501	85	703	655	18	67	18	655
126	LOCI	4.282	4.422	-140	914	5.487	-573	-567	-573	5.487
127	LODI VECCHIO	5.731	5.029	702	412	552	260	442	260	552
128	MACCASORTANA	15.169	14.702	467	1.956	1.387	569	-102	569	1.387

Segue Tav. 2 — Popolazione residente ai Censimenti del 1971 e 1981 e movimento della popolazione nel decennio, per Comune

Codice del Comune	POPOLA- ZIONE CENSIMENTO 1981	POPOLA- ZIONE CENSIMENTO 1971	VARIAZIONI INTERCEN- SUALI	MOVIMENTO NATURALE INTERCENSUALE			Differenza TRA INTERCEN- SUALI E SALDO MOVIMENTO NATURALE
				Nati	Morti	Saldo	
129	MACHERIO	5.433	1.148	903	493	410	738
130	MAGENTA	23.700	125	3.022	2.215	807	-682
131	MAGNAGO	6.880	525	977	590	387	138
132	MIRABO	1.046	-48	139	132	7	-55
133	MATEO	3.425	-58	363	515	-152	94
134	MARCALIO CON CASONE	4.890	805	668	269	269	536
135	MARUPO	795	94	98	73	25	69
136	MASATE	1.640	278	177	158	19	259
137	MASSALENGO	2.680	754	334	218	116	638
138	MEDA	20.470	2.225	2.847	1.645	1.202	1.023
139	MEDIGLIA	6.170	57	941	471	470	-180
140	MEDLEGNANO	18.495	-470	2.077	2.367	-290	-473
141	MELTI	501	-77	92	92	-33	-44
142	MELZO	17.996	904	2.324	1.617	707	197
143	MELINCO	700	59	119	71	48	11
144	MESSEGO	2.730	344	315	260	55	289
145	MEZZAGO	2.719	202	339	284	55	147
146	MILANO	1.604.773	-127.227	174.240	170.170	4.070	-131.297
147	MISINTO	3.424	2.586	448	224	224	614
148	MONTANARO LOMBARDO	1.461	661	139	90	49	612
149	MONZA	123.145	8.918	13.939	10.066	3.333	5.485
150	MORIMONDO	1.013	-50	114	117	-3	-47
151	MOTTA VISCONTI	5.249	4.807	442	695	-169	611
152	MUGGIO	18.796	1.101	2.749	1.227	1.522	-421
153	MILAZZANO	3.114	54	378	379	-1	55
154	NEZZANO	15.543	2.093	1.913	1.275	638	1.455
155	NOGATE	688	-53	52	69	-17	-36
156	NOVA MILANESE	19.707	3.086	2.947	1.757	1.790	1.296
157	NOVALE MILANESE	20.484	3.363	2.428	1.459	969	2.394
158	NOVIGLIO	11.485	6.028	1.311	523	788	5.240
159	ONIGO	1.324	318	179	91	88	230
160	ORIO LITTA	5.457	64	231	191	40	24
161	ORNAGO	2.212	74	225	242	-17	91
162	OSPINALETTO LODIGIANO	1.406	20	159	189	-30	50
163	OSSAGO LODIGIANO	1.070	-27	117	144	-27	0
164	OSSONA	3.325	254	404	323	81	173
165	OZZERO	1.283	157	149	118	31	126
166	PADERNO DUGNANO	39.172	3.957	5.171	2.440	2.331	1.626
167	PANTIGLIATE	4.166	1.240	590	258	332	908
168	PARABRAGO	20.064	1.647	2.760	1.850	910	737
169	PAVIA	7.851	1.196	1.050	641	409	787
170	PERO	10.781	751	1.701	611	1.090	-339
171	PESCIERA BORROMEO	13.353	5.300	1.722	372	1.098	4.202
172	PESCARA CCM BORROMEO	4.608	398	547	374	175	223
173	PIAVE EMANUELE	8.768	5.268	1.093	260	833	4.435
174	PIAVE FISSIRAGA	808	-42	119	91	28	-170
175	POLTIGLIO	30.098	1.532	5.029	1.715	3.314	-1.782
176	POGLIANO MILANESE	5.418	1.302	986	431	555	747
177	POZZO D'ADDA	2.328	460	244	180	64	396
178	POZZOLO MARESIANO	4.959	576	650	579	71	505
179	PREMANA MILANESE	4.032	1.406	736	310	426	980
180	RENATE	3.061	219	415	120	99	99
181	RESCAIDINA	10.974	500	1.510	873	637	-137
182	RHO	47.301	3.365	7.041	3.802	3.239	126
183	ROBECCHETTO CON INDURNO	3.722	268	473	299	174	94
184	ROBECCO SUL NAVIGLIO	4.567	439	534	464	70	369
185	RODANO	2.396	1.099	300	132	168	154
186	ROCCATELLO	1.476	183	168	139	29	134
187	RONCO BRIANTINO	1.816	125	212	175	37	88
188	ROSATE	3.242	143	372	368	4	139
189	ROZZANO	38.230	5.315	5.111	1.765	3.345	1.970
190	SALIERANO SUL LAMBRO	1.507	242	193	147	46	196
191	SAN COLOMBANO AL LAMBRO	7.145	-632	717	1.422	-705	73
192	SAN DONATE MILANESE	26.872	5.090	4.019	1.301	2.718	2.372
193	SAN FIORANO	1.525	168	196	185	11	157
194	SAN GIORGIO SU LEGNANO	6.058	-5	782	399	143	-148
195	SAN GIULIANO MILANESE	30.163	3.426	4.248	1.984	2.264	1.162
196	SAN MARTINO IN STRADA	2.720	319	337	242	95	224
197	SAN ROCCO AL PORTO	3.110	-188	290	384	-94	-94
198	SANT'ANGELO LODIGIANO	11.412	396	1.468	1.230	238	158
199	SANTO STEFANO LODIGIANO	1.827	-140	306	262	-56	-84
200	SANTO STEFANO TICINO	3.002	435	355	245	110	325
201	SAN VITTORE OIONA	6.075	582	753	594	159	423
202	SAN ZENONE AL LAMBRO	1.697	670	211	132	79	591
203	SECONNAGO	1.588	-76	192	207	-15	-61
204	SEDRANO	8.255	1.030	1.077	742	335	695
205	SEGRATE	30.507	7.225	3.790	1.183	2.607	9.691
206	SENGO	17.556	712	2.662	1.154	1.508	-796
207	SENNA LODIGIANA	2.107	-446	228	348	-120	-26
208	SERRANO	37.891	2.652	5.170	3.776	1.394	658
209	SESTO SAN GIOVANNI	95.833	3.780	12.948	7.035	5.913	-2.033

Segue Tav. 2 — Popolazione residente ai Censimenti del 1971 e 1981 e movimento della popolazione nel decennio, per Comune

Codice del Comune	Popolazione residente al Censimento 1981		Popolazione residente al Censimento 1971		Variazioni inter-censimenti		Movimento naturale intercensuale		Saldo	
	Popolazione	Censimento	Popolazione	Censimento	Popolazione	Censimento	Nati	Morti	Nati	Morti
035 BRACCA	674	693	693	693	-19	-19	90	78	12	12
036 BRANZI	877	903	903	903	-26	-26	105	104	1	1
037 BREMBATE	5.897	5.448	5.448	5.448	449	449	794	486	308	308
038 BREMBATE DI SOPRA	5.343	4.803	4.803	4.803	540	540	793	529	264	276
039 BRIGNANO GERA D'ADDA	4.441	4.132	4.132	4.132	309	309	626	453	173	136
040 BRIGNANO GERA D'ADDA	76	105	105	105	-29	-29	1	16	-15	-14
041 BRUMANCO	4.441	4.132	4.132	4.132	309	309	626	453	173	136
042 BRUSAPORTO	2.359	1.554	1.554	1.554	805	805	345	116	229	576
043 CALCIATE	3.503	3.160	3.160	3.160	343	343	644	272	372	71
044 CALCIO	4.318	3.906	3.906	3.906	412	412	644	272	372	346
045 CALTIZIOPORTE	14.498	13.670	13.670	13.670	828	828	2.166	1.193	973	145
046 CALUSCO D'ADDA	7.404	6.884	6.884	6.884	520	520	1.055	509	546	26
047 CALVENZANO	2.686	2.320	2.320	2.320	366	366	339	296	43	323
048 CAMERATA CORNELIO	533	616	616	616	-83	-83	67	68	-1	-82
049 CANONICA D'ADDA	3.498	3.261	3.261	3.261	237	237	489	299	190	47
050 CAPIZZONE	1.014	994	994	994	20	20	134	90	44	-24
051 CAPRIATE SAN GERVASIO	6.555	6.489	6.489	6.489	66	66	844	695	149	-83
052 CARPINO BERGAMASCO	2.549	2.161	2.161	2.161	388	388	335	247	88	300
053 CARVAAGGIO	13.830	13.404	13.404	13.404	426	426	1.837	1.477	360	66
054 CARENNO	1.283	1.272	1.272	1.272	11	11	175	147	28	-17
055 CAROBBIO DEGLI ANGELLI	2.555	2.517	2.517	2.517	38	38	380	210	170	-32
056 CARONNA	479	629	629	629	-150	-150	42	80	-38	-112
057 CAVALICO	3.578	3.310	3.310	3.310	268	268	539	262	277	33
058 CASAZZA	3.162	2.729	2.729	2.729	433	433	481	300	181	252
059 CASIRATE D'ADDA	2.555	2.125	2.125	2.125	430	430	365	240	125	405
060 CASINIGO	3.448	3.171	3.171	3.171	277	277	501	338	163	114
061 CASSTIGLIO	141	156	156	156	-15	-15	15	24	-9	-6
062 CASTELLI CALPIPO	7.578	6.541	6.541	6.541	1.037	1.037	432	201	231	612
063 CASTEL ROZZONE	2.079	1.763	1.763	1.763	316	316	368	176	192	124
064 CASTIGLIONE DELLA PESOLANA	3.078	2.814	2.814	2.814	264	264	432	214	218	46
065 CASTRICO	1.574	1.558	1.558	1.558	16	16	202	144	57	-41
066 CAVERNAGO	1.084	845	845	845	239	239	146	52	94	-41
067 CAZZANO SANT'ANDREA	1.287	1.074	1.074	1.074	213	213	139	64	75	131
068 CENATE SOPRA	1.913	1.205	1.205	1.205	708	708	118	118	104	164
069 CENATE SOTTO	1.813	1.614	1.614	1.614	199	199	263	170	93	106
070 CERRE	3.202	2.839	2.839	2.839	363	363	374	297	77	286
071 CERRETE	1.166	1.064	1.064	1.064	102	102	171	120	51	51
072 CHIGNOLO D'ISOLA	1.948	1.797	1.797	1.797	151	151	293	158	135	16
073 CHIOBBANO	4.442	3.792	3.792	3.792	650	650	656	309	347	303
074 CIANO BERGAMASCO	5.498	4.531	4.531	4.531	967	967	865	426	439	528
075 CIESERANO	4.222	3.573	3.573	3.573	649	649	741	288	453	196
076 CIADATE AL PIANO	4.644	4.002	4.002	4.002	642	642	762	386	376	266
077 CLUSONE	8.020	7.221	7.221	7.221	799	799	1.182	806	376	423
078 CLEBER	1.106	1.148	1.148	1.148	-42	-42	169	107	62	-104
079 COLOGNO AL SERIO	8.012	7.207	7.207	7.207	805	805	1.368	574	794	11
080 COIATE	1.590	1.377	1.377	1.377	213	213	236	139	97	116
081 COMMUNO	2.323	2.059	2.059	2.059	264	264	353	159	194	70
082 CORNATE	691	572	572	572	119	119	133	54	79	40
083 CORTEINA	2.955	2.822	2.822	2.822	13	13	40	23	17	-4
084 COSTA DI MEZZATE	1.805	1.464	1.464	1.464	341	341	275	125	150	191
085 COSTA VALLE IMAGNA	691	691	691	691	0	0	115	105	10	-92
086 COSTA VOLPINCO	8.479	7.260	7.260	7.260	1.219	1.219	593	209	620	599
087 COVATO	2.663	2.295	2.295	2.295	368	368	370	209	161	207
088 CERDARO	1.665	1.686	1.686	1.686	-21	-21	262	152	110	69
089 CURNO	5.466	5.753	5.753	5.753	-287	-287	713	385	618	95
090 CUSIO	414	427	427	427	-13	-13	44	54	-10	-3
091 DALMINO	16.808	15.035	15.035	15.035	1.773	1.773	2.190	1.055	1.135	638
092 DOSSENA	880	922	922	922	-42	-42	123	91	32	-74
093 EDINNO GAIANO	2.789	2.803	2.803	2.803	-14	-14	359	341	18	-32
094 ENTALICO	1.248	1.163	1.163	1.163	85	85	179	117	62	23
095 ERVE	661	771	771	771	-110	-110	73	87	-14	-96
096 FARA GERA D'ADDA	4.914	4.410	4.410	4.410	504	504	611	489	122	382
097 FARA OLIVANA CON SOLA	860	851	851	851	9	9	121	58	63	-54
098 FIABO	2.218	2.071	2.071	2.071	147	147	335	166	169	-22
099 FINO DEL MONTE	2.426	2.566	2.566	2.566	-140	-140	275	296	-21	-119
100 FORNO AL SERIO	3.367	3.050	3.050	3.050	317	317	472	352	120	197
101 FONTANO	677	764	764	764	-87	-87	112	92	20	-107
102 FOPPIO	204	203	203	203	1	1	33	31	2	-1
103 FORESTO SPARSO	2.285	2.296	2.296	2.296	-11	-11	343	211	132	-143
104 FRENNO SAN GIOVANNI	2.076	1.614	1.614	1.614	462	462	307	169	138	324
105 FRIPIANO VALLE IMAGNA	260	263	263	263	-3	-3	43	30	13	-16
106 GAMBELLINO	1.132	1.154	1.154	1.154	-22	-22	162	111	51	-73
107 GANDOSSO	1.004	972	972	972	32	32	151	94	57	-25
108 GAVINNA TERME	888	977	977	977	-89	-89	135	108	27	-116
109 GAZZANIGA	5.191	5.216	5.216	5.216	-25	-25	611	592	19	-44
110 GEROSA	526	526	526	526	0	0	58	64	-6	-71
111 GHISALBA	674	693	693	693	-19	-19	90	78	12	-31

Segue Tav. 2 — Popolazione residente ai Censimenti del 1971 e 1981 e movimento della popolazione nel decennio, per Comune

Codice del Comune	COMUNI		1	2	3 = 1 - 2	4	5	6 = 4 - 5	7 = 3 - 6
	Popola- ZIONE CENSIMENTO 1981	Popola- ZIONE CENSIMENTO 1971							
144	3.631	3.501	130	130	0	507	336	171	-41
145	3.183	2.965	218	218	0	430	213	217	1
146	3.46	3.46	0	0	0	55	35	20	-161
147	1.112	1.232	-120	-120	0	159	82	77	-197
148	736	673	63	63	0	103	99	90	54
149	745	837	-92	-92	0	103	87	16	-108
150	1.376	1.574	-198	-198	0	177	158	19	-217
151	557	538	19	19	0	80	72	8	11
152	10.708	10.856	-148	-148	0	926	963	489	-637
153	5.306	3.833	1.473	1.473	0	277	277	649	824
154	3.210	2.859	351	351	0	519	312	207	144
155	2.237	1.960	277	277	0	394	176	218	59
156	1.663	1.607	56	56	0	239	157	82	-26
157	1.197	935	262	262	0	201	92	109	153
158	1.924	1.671	313	313	0	312	113	199	114
159	784	749	35	35	0	94	23	12	-26
160	206	258	-52	-52	0	21	47	74	-26
161	1.985	1.665	320	320	0	274	200	74	-246
162	337	460	-123	-123	0	45	55	-10	-113
163	1.246	1.065	181	181	0	193	94	99	82
164	7.214	6.384	830	830	0	610	610	622	208
165	4.549	3.657	892	892	0	691	374	374	518
166	1.851	1.851	0	0	0	401	131	270	432
167	568	429	139	139	0	86	28	58	81
168	1.475	1.279	196	196	0	207	103	104	92
169	6.714	6.714	0	0	0	670	707	-37	-480
170	648	648	0	0	0	100	74	26	17
171	2.202	2.202	0	0	0	436	179	257	182
172	702	702	0	0	0	93	90	3	10
173	5.273	5.273	0	0	0	743	483	260	-224
174	1.826	1.826	0	0	0	348	119	229	127
175	420	420	0	0	0	69	36	33	40
176	196	228	-32	-32	0	18	35	-17	-15
177	5.490	4.654	836	836	0	855	439	416	420
178	779	779	0	0	0	122	29	29	-59
179	1.408	1.408	0	0	0	177	134	43	-127
180	2.555	1.193	1.362	1.362	0	637	176	461	732
181	2.101	2.101	0	0	0	272	209	63	-151
182	3.714	2.245	1.469	1.469	0	487	166	321	1.148
183	3.501	3.501	0	0	0	507	336	171	-41
184	1.264	1.264	0	0	0	507	336	171	-41
185	5.332	5.332	0	0	0	750	506	244	-27
186	2.618	2.618	0	0	0	164	428	158	6
187	152	152	0	0	0	89	84	5	-157
188	5.214	5.214	0	0	0	271	761	308	-37
189	2.283	2.283	0	0	0	635	445	272	363
190	4.902	4.902	0	0	0	706	442	264	-362
191	2.147	2.147	0	0	0	388	255	122	266
192	825	825	0	0	0	129	99	30	-45
193	570	570	0	0	0	6	52	39	-33
194	595	595	0	0	0	91	96	-35	-56
195	12.830	12.830	0	0	0	348	1.113	1.184	504
196	1.971	1.971	0	0	0	644	160	188	456
197	847	847	0	0	0	101	94	7	41
198	751	751	0	0	0	107	104	3	16
199	4.018	4.018	0	0	0	720	377	343	901
200	1.297	1.297	0	0	0	210	144	56	92
201	2.526	2.526	0	0	0	492	258	234	684
202	1.049	1.049	0	0	0	121	109	12	-39
203	1.559	1.559	0	0	0	158	188	88	-3
204	3.699	3.699	0	0	0	465	357	108	5
205	3.406	3.406	0	0	0	500	331	169	60
206	2.666	2.666	0	0	0	376	265	111	-97
207	9.655	9.655	0	0	0	940	918	568	372
208	5.443	5.443	0	0	0	422	918	606	626
209	2.407	2.407	0	0	0	264	242	22	-163
210	196	196	0	0	0	173	74	99	97
211	171	171	0	0	0	18	22	-4	-38
212	515	515	0	0	0	62	58	-4	-48
213	1.004	1.004	0	0	0	109	119	-10	55
214	746	746	0	0	0	116	55	61	-19
215	1.266	1.266	0	0	0	227	96	131	-170
216	1.705	1.705	0	0	0	248	150	98	-140
217	2.594	2.594	0	0	0	556	190	366	339
218	723	723	0	0	0	73	78	-5	-151
219	4.277	4.277	0	0	0	802	346	456	-90
220	2.496	2.496	0	0	0	401	192	209	121
221	3.049	3.049	0	0	0	465	256	209	-138
222	1.366	1.366	0	0	0	242	126	116	94
223	6.487	2.962	3.525	3.525	0	606	695	2.267	2.267
224	2.965	2.965	0	0	0	430	213	217	1
225	1.232	1.232	0	0	0	159	82	77	-197
226	673	673	0	0	0	103	99	90	54
227	837	837	0	0	0	103	87	16	-108
228	1.376	1.376	0	0	0	158	158	19	-217
229	538	538	0	0	0	80	72	8	11
230	10.856	10.856	0	0	0	926	963	489	-637
231	3.833	3.833	0	0	0	277	277	649	824
232	2.859	2.859	0	0	0	312	157	82	-26
233	1.960	1.960	0	0	0	176	109	153	153
234	1.607	1.607	0	0	0	239	113	199	114
235	935	935	0	0	0	201	92	109	153
236	1.671	1.671	0	0	0	312	113	199	114
237	749	749	0	0	0	94	23	12	-26
238	258	258	0	0	0	21	47	74	-26
239	1.665	1.665	0	0	0	274	200	74	-246
240	460	460	0	0	0	45	55	-10	-113
241	1.065	1.065	0	0	0	193	94	99	82
242	6.384	6.384	0	0	0	610	610	622	208
243	3.657	3.657	0	0	0	691	374	374	518
244	1.851	1.851	0	0	0	401	131	270	432
245	429	429	0	0	0	86	28	58	81
246	1.279	1.279	0	0	0	207	103	104	92
247	6.714	6.714	0	0	0	670	707	-37	-480
248	648	648	0	0	0	100	74	26	17
249	2.202	2.202	0	0	0	436	179	257	182
250	702	702	0	0	0	93	90	3	10
251	5.273	5.273	0	0	0	743	483	260	-224
252	1.826	1.826	0	0	0	348	119	229	127
253	420	420	0	0	0	69	36	33	40
254	196	228	-32	-32	0	18	35	-17	-15
255	5.490	4.654	836	836	0	855	439	416	420
256	779	779	0	0	0	122	29	29	-59
257	1.408	1.408	0	0	0	177	134	43	-127
258	2.555	1.193	1.362	1.362	0	637	176	461	732
259	2.101	2.101	0	0	0	272	209	63	-151
260	3.714	2.245	1.469	1.469	0	487	166	321	1.148
261	3.501	3.501	0	0	0	507	336	171	-41
262	1.264	1.264	0	0	0	507	336	171	-41
263	5.332	5.332	0	0	0	750	506	244	-27
264	2.618	2.618	0	0	0	164	428	158	6
265	152	152	0	0	0	89	84	5	-157
266	5.214	5.214	0	0	0	271	761	308	-37
267	2.283	2.283	0	0	0	635	445	272	363
268	4.902	4.902	0	0	0	706	442	264	-362
269	2.147	2.147	0	0	0	388	255	122	266
270	825	825	0	0	0	129	99	30	-45
271	570	570	0	0	0	6	52	39	-33
272	595	595	0	0	0	91	96	-35	-56
273	12.83								

Segue Tav. 2 - Popolazione residente ai Censimenti del 1971 e 1981 e movimento della popolazione nel decennio, per Comune

Codice del Comune	COMUNI					
	Popola- zione CENSIMENTO 1981	Popola- zione CENSIMENTO 1971	VARIAZIONI INTERCEN- SUALI	5	6	7
	1	2	3 = 1 - 2	MOVIMENTO NATURALE INTERCENSUALE		
				Nati	Morti	Saldo
	DIFFERENZA TRA VARIAZIONI INTERCEN- SUALI E SALDO MOVIMENTO NATURALE			5	6 = 4 - 5	7 = 3 - 6

195	SCHILPARIO	1.441	1.699	-258	202	175	27	-285
196	SEDRINA	2.375	2.214	161	338	143	195	18
197	SELVINO	1.837	1.684	153	325	117	208	-55
198	SERATE	18.018	16.276	1.742	2.464	1.292	1.172	570
199	SERINA	2.030	2.095	-65	268	235	32	-97
200	SOLO COLINA	1.271	1.297	-26	157	120	37	-63
201	SOLO	1.064	969	95	154	89	65	30
202	SORSOLE	7.440	6.291	1.149	72	47	25	46
203	SOLO IL MONTE GIOVANNI XXIII	2.350	2.153	197	346	180	166	349
204	SCARRE	4.614	3.797	817	613	404	209	608
205	SPINONE AL LAGO	688	611	77	90	63	27	50
206	SERANO	3.807	3.479	328	612	354	258	70
207	STEZANO	7.556	6.612	944	1.032	566	466	478
208	STROZZA	840	767	73	142	79	63	10
209	SUISIO	2.808	2.239	569	431	184	247	322
210	TALLEGIO	753	968	-215	78	130	-52	-163
211	TAVERNOLA BERGAMASCA	2.328	2.286	42	374	190	184	-142
212	TETATE	3.299	2.795	504	551	217	334	170
213	TERRO D'ISOLA	3.273	2.789	484	490	251	239	185
214	TORRE BOLDONE	7.180	5.877	1.303	1.122	549	573	730
215	TORRE DE' BUSI	1.589	1.616	-27	248	170	78	-105
216	TORRE DE' ROVERI	1.419	1.324	95	230	117	113	-18
217	TORRE PALLAVICINA	984	1.071	-87	141	112	29	-116
218	TRESCORE BALNEARIO	6.517	5.736	781	933	477	456	325
219	TREVIOLIO	26.132	25.989	143	3.404	2.594	810	-667
220	TREVICIO	8.059	7.066	993	1.233	596	637	356
221	TRIALE CINAZZO	1.170	1.161	9	140	92	48	-39
222	URGHANO	7.372	6.716	656	1.081	632	449	207
223	VALBONNONE	1.507	1.699	-192	173	168	5	-197
224	VALBERNO	2.681	1.976	705	296	156	140	565
225	VALGOLIO	592	627	-35	98	57	41	-76
226	VALLER	170	206	-36	29	26	3	-39
227	VAINESRA	253	329	-76	27	42	-15	-61
228	VALSCCA	483	569	-86	86	46	40	-126
229	VALTORTA	461	557	-96	83	57	26	-122
230	VEDRESA	316	421	-105	45	51	-6	-99
231	VERGURAGO	2.854	4.150	-1.317	419	262	157	-144
232	VERDELLINO	5.667	4.150	1.517	848	280	568	949
233	VERDELLIO	6.069	5.372	697	792	490	302	395
234	VERTOVA	5.068	5.024	44	715	523	192	-148
235	VINDANICA	886	895	-9	115	84	31	-40
236	VIGANO SAN MARTINO	936	857	79	119	71	48	-148
237	VIGOLO	727	811	-84	98	82	16	-100
238	VILLA D'ALBA	3.271	2.873	398	436	450	-14	412
239	VILLA D'ALME	5.697	5.512	185	811	409	402	-217
240	VILLA DI SERIO	3.952	3.383	569	569	291	278	291
241	VILLA D'OGNA	1.649	1.727	-78	213	209	4	-82
242	VILONGO	5.128	3.867	1.261	774	389	385	876
243	VILLINOVE DI SCALVE	1.554	1.810	-256	235	211	24	-280
244	ZANDOBBI	2.080	2.187	-107	266	225	41	-148
245	ZANICA	5.119	4.549	570	801	331	470	100
246	ZOGNO	8.531	8.674	-143	1.254	1.016	238	-381
195	ACQUAFREDA	1.173	1.083	90	144	138	6	84
001	AGOSINE	5.809	5.586	223	868	524	344	-121
002	ALIANELLO	2.166	2.114	52	260	267	-7	59
003	ANCO	480	539	-59	57	89	-32	-27
004	ANGOLO TERME	2.525	2.555	-30	344	265	79	-109
005	ARTOGNE	2.823	2.670	153	528	258	270	-117
006	AZZANO MELLA	1.463	1.411	52	245	132	113	-61
007	BAGNOLO MELLA	10.738	10.319	419	1.507	999	508	-89
008	BAGNOLO MELLA	4.209	4.298	-89	568	506	62	-151
009	BAGNOLO MELLA	1.894	1.844	50	242	192	50	0
010	BAGNOLO MELLA	903	863	40	116	85	31	9
011	BAGNOLO MELLA	1.447	1.439	8	186	169	17	-9
012	BASSANO ERECIANO	7.299	6.279	1.010	952	651	301	709
013	BERGAMO	1.595	1.480	115	250	115	135	-20
014	BERGAMO	1.770	1.581	189	304	172	132	57
015	BERGAMO	1.446	1.446	0	142	118	24	-133
016	BERGAMO	4.276	4.510	-234	592	541	51	-285
017	BORGOSAVOLTO	2.754	2.628	126	387	263	124	2
018	BORGOSAVOLTO	5.948	5.948	0	1.129	507	622	243
019	BORGOSAVOLTO	1.245	1.245	0	142	118	24	-133
020	BORGOSAVOLTO	3.468	3.427	41	510	336	174	-133
021	BIENNO	1.770	1.581	189	304	172	132	57
022	BIENNO	1.849	1.449	40	269	188	81	-21
023	BERGAMO	1.480	1.480	0	250	115	135	-20
024	BERGAMO	6.279	6.279	0	952	651	301	709
025	BERGAMO	1.439	1.439	0	186	169	17	-9
026	BERGAMO	863	863	0	116	85	31	9
027	BERGAMO	1.844	1.844	0	242	192	50	0
028	BERGAMO	4.298	4.298	0	568	506	62	-151
029	BERGAMO	10.319	10.319	0	1.507	999	508	-89
030	BERGAMO	1.411	1.411	0	245	132	113	-61
031	BERGAMO	2.670	2.670	0	528	258	270	-117
032	BERGAMO	2.555	2.555	0	344	265	79	-109
033	BERGAMO	539	539	0	57	89	-32	-27
034	BERGAMO	2.114	2.114	0	260	267	-7	59
035	BERGAMO	1.691	1.647	44	227	147	80	-36
036	BERGAMO	5.809	5.586	223	868	524	344	-121
037	BERGAMO	1.083	1.083	0	144	138	6	84
038	BERGAMO	829.019	67.098	67.098	125.372	79.933	45.439	21.659
039	BERGAMO	896.117	896.117	0	1.254	1.016	238	-381
040	BERGAMO	8.674	8.674	0	1.254	1.016	238	-381
041	BERGAMO	829.019	67.098	67.098	125.372	79.933	45.439	21.659
042	BERGAMO	896.117	896.117	0	1.254	1.016	238	-381
043	BERGAMO	8.674	8.674	0	1.254	1.016	238	-381
044	BERGAMO	829.019	67.098	67.098	125.372	79.933	45.439	21.659
045	BERGAMO	896.117	896.117	0	1.254	1.016	238	-381
046	BERGAMO	8.674	8.674	0	1.254	1.016	238	-381
047	BERGAMO	829.019	67.098	67.098	125.372	79.933	45.439	21.659
048	BERGAMO	896.117	896.117	0	1.254	1.016	238	-381
049	BERGAMO	8.674	8.674	0	1.254	1.016	238	-381
050	BERGAMO	829.019	67.098	67.098	125.372	79.933	45.439	21.659
051	BERGAMO	896.117	896.117	0	1.254	1.016	238	-381
052	BERGAMO	8.674	8.674	0	1.254	1.016	238	-381
053	BERGAMO	829.019	67.098	67.098	125.372	79.933	45.439	21.659
054	BERGAMO	896.117	896.117	0	1.254	1.016	238	-381
055	BERGAMO	8.674	8.674	0	1.254	1.016	238	-381
056	BERGAMO	829.019	67.098	67.098	125.372	79.933	45.439	21.659
057	BERGAMO	896.117	896.117	0	1.254	1.016	238	-381
058	BERGAMO	8.674	8.674	0	1.254	1.016	238	-381
059	BERGAMO	829.019	67.098	67.098	125.372	79.933	45.439	21.659
060	BERGAMO	896.117	896.117	0	1.254	1.016	238	-381
061	BERGAMO	8.674	8.674	0	1.254	1.016	238	-381
062	BERGAMO	829.019	67.098	67.098	125.372	79.933	45.439	21.659
063	BERGAMO	896.117	896.117	0	1.254	1.016	238	-381
064	BERGAMO	8.674	8.674	0	1.254	1.016	238	-381
065	BERGAMO	829.019	67.098	67.098	125.372	79.933	45.439	21.659
066	BERGAMO	896.117	896.117	0	1.254	1.016	238	-381
067	BERGAMO	8.674	8.674	0	1.254	1.016	238	-381
068	BERGAMO	829.019	67.098	67.098	125.372	79.933	45.439	21.659
069	BERGAMO	896.117	896.117	0	1.254	1.016	238	-381
070	BERGAMO	8.674	8.674	0	1.254	1.016	238	-381
071	BERGAMO	829.019	67.098	67.098	125.372	79.933	45.439	21.659
072	BERGAMO	896.117	896.117	0	1.254	1.016	238	-381
073	BERGAMO	8.674	8.674	0	1.254	1.016	238	-381
074	BERGAMO	829.019	67.098	67.098	125.372	79.933	45.439	21.659
075	BERGAMO	896.117	896.117					

Segue Tav. 2 — Popolazione residente ai Censimenti del 1971 e 1981 e movimento della popolazione nel decennio, per Comune

Codice del Comune	COMUNI	POPOLA- ZIONE CENSIMENTO 1981	POPOLA- ZIONE CENSIMENTO 1971	VARIAZIONI INTERCEN- SUALI	MOVIMENTO NATURALE			Differenza TRA VARIAZIONI INTERCEN- SUALI E SALDO MOVIMENTO NATURALE
					5	6	7	
		1	2	3 = 1 - 2	4	5	6 = 4 - 5	7 = 3 - 6
					Nati	Morti	Saldo	
023	BOTTICINO	8.954	7.422	1.532	1.177	727	450	1.092
024	BOVERO	2.474	2.737	-263	349	289	60	-323
025	BOVEZZO	6.105	3.413	2.693	839	296	543	2.150
026	BRANDICO	841	804	37	116	65	51	-14
027	BRANNO	591	532	59	88	64	24	35
028	BRENO	5.792	5.253	539	828	316	512	2.223
029	BRESCIA	206.661	210.047	-3.386	24.325	21.532	2.793	-6.179
030	BRIONE	412	430	-18	52	66	-14	4
031	CAINO	1.417	1.409	8	178	140	38	-30
032	CALCIATO	9.606	7.248	1.358	1.259	756	503	855
033	CALVAGESE DELLA RIVIERA	1.866	1.767	99	239	205	34	65
034	CALVIASANO	6.508	5.925	583	1.052	560	492	91
035	CAPPOVALLE	2.378	2.439	-61	360	287	73	-134
036	CAPRIANO DEL COLLE	603	613	-10	87	81	6	-16
037	CAPRIANO DEL COLLE	2.838	2.514	324	346	248	98	226
038	CAPRIOTO	7.182	6.379	803	1.035	602	433	370
039	CARPIGNANO	8.996	8.350	646	1.372	850	522	124
040	CARPIGNANO	4.381	4.165	216	656	580	76	140
041	CASERIOVALLI	4.456	3.230	1.226	871	279	592	634
042	CASTELLI MELLA	4.512	3.195	1.317	709	297	412	905
043	CASERIOVALLI	8.232	7.564	668	1.095	760	335	333
044	CASTO	1.597	1.528	69	254	90	164	-95
045	CASERIOVALLI	4.395	3.929	466	724	368	356	110
046	CAZZAGO SAN MARTINO	8.193	7.358	835	1.227	651	576	259
047	CEDEGONO	1.496	1.730	-234	167	170	-3	-231
048	CELNATICA	3.778	3.474	304	449	328	121	243
049	CERVENO	988	610	378	45	72	-27	15
050	CESTO	1.608	1.477	131	131	98	33	93
051	CEVO	1.259	1.614	-355	188	182	6	-361
052	CHIARI	16.476	16.424	52	2.245	1.543	702	-650
053	CIGOLE	1.430	1.382	48	198	154	44	-86
054	CIMBERGO	666	749	-83	95	92	3	4
055	CIVIDALE CAMUNO	2.534	2.312	222	397	222	175	47
056	COCCAGLIO	6.028	4.659	1.369	915	493	422	947
057	COLTERRATO	3.605	3.030	575	416	254	162	413
058	COLLIO	2.411	2.690	-279	319	329	-10	-269
059	COLOGNE	5.094	4.450	644	702	379	323	321
060	COMENZANO-CIZZAGO	2.057	1.848	209	329	181	148	61
061	CONCESIO	12.182	9.150	3.032	1.566	840	726	2.306
062	CORTE FRANCA	4.683	4.001	682	732	376	356	326
063	CORRENCO GOLGI	2.185	2.333	-148	300	240	60	-208
064	CORZANO	933	1.098	-165	130	91	39	-204
065	DARFO FOARNO TERME	12.926	12.168	758	1.822	651	1.171	107
066	DELTO	3.714	3.521	193	496	344	152	41
067	DESENZANO DEL GARDA	20.020	17.900	2.120	2.256	1.820	436	1.684
068	EDOLO	4.485	4.256	229	570	536	34	195
069	ERBUSCO	5.882	5.079	803	900	507	393	410
070	ESINE	4.112	3.573	539	624	354	270	269
071	FIESSO	1.794	1.842	-48	233	237	-4	-44
072	FIERO	5.932	3.532	2.400	704	373	331	2.027
073	GAMBARA	4.206	4.237	-31	609	447	162	-193
074	GARZONE RIVIERA	11.787	11.543	244	1.527	1.076	451	-207
075	GARZONE VAL TROMPIA	3.304	3.497	-193	311	510	-199	6
076	GARGNANO	8.683	8.307	376	1.152	863	289	87
077	GAVARDO	3.604	3.497	107	311	510	-199	6
078	GHEDI	12.750	11.622	1.128	1.842	940	902	226
079	GIANICO	1.638	1.475	163	243	117	126	37
080	GOTTOLENGO	4.347	4.152	195	582	484	98	97
081	GUSSAGO	11.508	9.317	2.191	1.512	911	601	1.590
082	IDRO	1.415	1.345	70	192	160	32	38
083	INCUDINE	487	534	-47	73	81	-8	-39
084	IRMA	173	222	-49	29	22	7	-56
085	ISSEO	7.797	7.845	-48	997	839	158	-206
086	ISORELLA	3.075	2.613	462	499	245	254	148
087	LAVERNONE	695	771	-76	91	98	-7	-69
088	LENO	10.537	9.836	701	1.489	938	551	150
089	LIMONE SUL GARDA	999	947	52	42	84	64	-22
090	LCDRHO	1.318	1.208	110	205	86	119	-9
091	LOGRATO	2.630	2.464	166	380	209	171	-5
092	LOMNATO	10.622	10.108	514	1.371	1.079	292	222
093	LONERINA	516	546	-30	47	48	-1	-29
094	LOSTINE	598	622	-24	68	79	-11	-13
095	LUCCIO	608	808	-200	92	103	-11	-189
096	LUMEZANNE	23.868	23.054	814	3.954	1.604	2.350	-1.536
097	MACOLIDO	868	643	225	124	51	73	152
098	MAGASA	344	408	-64	41	42	-1	-63
099	MAIRANO	1.991	2.032	-41	295	185	110	-151
100	MALTONO	3.389	3.202	187	254	175	157	97
101	MALTONO	2.732	2.552	180	330	324	6	174
102	MANERBA DEL GARDA	11.961	10.938	1.023	1.520	1.141	379	644

Segue Tav. 2 — Popolazione residente ai Censimenti del 1971 e 1981 e movimento della popolazione nel decennio, per Comune

Codice del Comune	POPOLA-ZIONE CENSIMENTO 1981		POPOLA-ZIONE CENSIMENTO 1971		VARIAZIONI INTERCENSUALI	MOVIMENTO NATURALE INTERCENSUALE			Differenza tra Variazioni Inter-censuali e Saldo e Saldo Suali Movimento Naturale
	1	2	3 = 1 - 2	4		5	6 = 4 - 5	7 = 3 - 6	
104	3.765	3.017	748	600	148	249	351	397	-145
105	3.130	3.140	-10	460	119	87	32	143	-153
106	3.130	3.140	-10	460	119	87	32	143	-145
107	6.970	6.129	781	982	148	558	424	357	357
108	1.370	1.163	147	154	148	148	6	141	141
109	1.279	1.131	88	140	132	76	13	75	26
110	679	647	28	74	290	204	86	96	26
111	1.868	1.878	-10	290	204	86	96	96	96
112	2.335	1.852	483	320	187	187	133	350	629
113	15.339	13.848	1.491	2.214	1.352	1.731	862	629	230
114	2.677	2.244	373	404	173	231	142	142	142
115	737	782	-45	107	87	20	65	112	-65
116	1.299	1.149	150	162	162	124	38	112	38
117	9.473	8.262	1.151	1.353	667	667	484	112	112
118	1.487	1.297	190	175	141	34	156	484	156
119	2.892	2.650	242	426	242	184	58	156	58
120	2.677	2.510	107	377	237	140	-33	-170	-162
121	1.948	2.004	-56	285	174	174	114	114	114
122	2.860	2.881	-21	477	276	141	-30	-195	-162
123	2.481	2.255	226	359	248	111	115	115	115
124	895	843	52	158	76	82	30	30	30
125	10.071	9.482	589	1.314	1.084	230	359	102	102
126	2.073	2.120	-47	277	222	55	55	55	55
127	8.621	7.372	1.249	1.319	661	658	591	591	591
128	1.315	1.248	67	200	166	34	33	33	33
129	2.418	2.030	388	254	235	19	369	369	369
130	2.548	2.266	282	383	232	151	131	131	131
131	537	720	-183	82	70	12	195	195	195
132	1.381	1.207	174	196	116	80	94	94	94
133	16.766	16.585	181	2.181	1.667	514	333	333	333
134	2.933	2.757	176	379	276	103	73	186	73
135	962	962	0	158	107	51	186	186	186
136	4.870	4.472	398	614	399	215	243	243	243
137	2.402	2.161	241	341	226	115	126	126	126
139	706	777	-71	75	105	-30	-47	-47	-47
140	815	926	-111	81	111	-81	-81	-81	-81
141	1.595	1.573	22	211	178	33	11	11	11
142	3.318	2.938	380	536	250	286	94	162	94
143	3.478	3.164	314	446	354	162	162	162	162
144	1.744	1.639	105	264	139	134	-487	-487	-487
145	1.379	1.309	70	158	168	-10	80	80	80
146	3.019	2.576	502	477	201	246	246	246	246
147	2.632	2.632	0	472	228	184	212	212	212
148	2.112	2.090	22	309	247	62	-40	-40	-40
149	6.327	6.511	-184	756	1.020	80	80	80	80
150	5.731	5.163	568	898	482	416	152	152	152
151	2.423	2.478	-55	305	311	-6	-49	-49	-49
152	2.551	2.664	-113	306	342	-36	-77	-77	-77
153	1.342	1.240	102	210	151	43	43	43	43
154	484	674	-190	53	79	-26	-164	-164	-164
155	4.074	3.409	605	522	326	196	409	409	409
156	4.790	4.439	351	687	424	263	88	88	88
157	824	830	-6	120	83	37	-43	-43	-43
158	1.729	1.429	300	203	177	133	274	274	274
159	5.663	5.481	182	802	669	136	49	49	49
160	2.759	2.800	-41	361	310	-92	-92	-92	-92
161	10.644	8.724	1.920	1.352	772	580	340	340	340
162	4.533	3.724	809	627	322	305	7	7	7
163	2.988	2.735	253	482	236	246	207	207	207
164	3.560	3.458	102	406	405	1	101	101	101
165	5.443	4.331	1.112	727	393	334	78	78	78
166	13.082	13.260	-178	1.958	1.472	546	-724	-724	-724
167	3.993	3.049	944	696	279	417	527	527	527
168	2.733	2.403	330	347	246	101	229	229	229
169	2.924	2.631	293	386	300	86	207	207	207
170	10.169	10.246	-77	1.181	1.243	-62	-15	-15	-15
171	2.289	2.192	97	222	330	108	205	205	205
172	1.292	1.371	-79	170	155	15	-94	-94	-94
173	3.223	2.891	342	494	286	208	134	134	134
174	10.822	9.560	1.262	1.578	832	746	516	516	516
175	1.572	1.827	-255	270	202	68	-323	-323	-323
176	1.561	1.559	2	251	159	92	-90	-90	-90
177	1.682	1.891	-209	171	248	-77	-132	-132	-132
178	2.779	2.779	0	407	298	109	-64	-64	-64
179	4.571	3.402	1.109	532	356	176	933	933	933
180	731	476	255	91	51	40	215	215	215
181	1.383	1.461	-78	176	172	4	-82	-82	-82
182	1.282	1.261	21	201	145	56	-35	-35	-35
183	1.341	1.363	-22	178	129	49	-71	-71	-71

Segue Tav. 2 — Popolazione residente ai Censimenti del 1971 e 1981 e movimento della popolazione nel decennio, per Comune

Codice del Comune	COMUNI	POPOLA- ZIONE CENSIMENTO 1981	POPOLA- ZIONE CENSIMENTO 1971	VARIAZIONI INTERCEN- SUALI	MOVIMENTO NATURALE			Differenza tra VARIAZIONI INTERCEN- SUALI e SALDO e MOVIMENTO NATURALE
					Nati	Morti	Saldo	
184	TEMU'	1.116	1.215	-99	183	149	34	-133
185	TIGNALE	1.246	1.265	-19	133	156	-23	43
186	TORCILE CASAGLIA	3.595	2.758	837	611	230	381	456
187	TOSCICIANC-MADERNO	6.754	6.800	-46	624	906	-282	236
188	TRAVAGLIATE	8.908	8.229	679	1.312	751	561	118
189	TREROSINE	1.884	1.926	-42	228	261	-33	86
190	TRERANNO	4.036	3.634	402	665	349	316	86
191	TRERATSO BRESCIANO	583	633	-50	80	81	-1	-49
192	TRERATSO LOGGIO	2.856	2.599	257	498	251	247	10
193	VALLIC TERRE	943	846	97	170	90	80	17
194	VALLISTINO	498	665	-167	54	77	-23	-144
195	VEROLANNOVA	7.210	6.820	390	1.055	693	362	28
196	VEROLANNOVA	3.545	3.368	177	481	406	75	102
197	VERSTONE	4.018	3.572	446	561	373	188	258
198	VEZZA D'OGGIO	1.426	1.402	24	227	149	78	-54
199	VILLA CARCINA	9.684	8.278	1.406	1.229	859	370	1.036
200	VILLICHIARA	1.177	1.256	-79	141	118	23	-102
201	VILLANOVA SUI CISSI	4.349	4.336	13	519	408	111	-98
202	VITONE	1.002	1.166	-164	121	134	-13	-151
203	VISANO	1.477	1.397	80	936	143	90	0
204	VORBANO	7.579	7.515	64	843	843	93	-29
205	ZONE	1.101	1.034	67	162	110	52	15
TOTALE		1.017.093	957.686	59.407	136.985	97.080	39.905	19.502

18 - PROVINCIA DI PAVIA

001	ALAGNA	742	831	-89	46	46	100	11
002	ARBAREDO ARNABOLDI	229	288	-59	13	39	-26	-33
003	ALBONESE	609	609	-91	45	101	-56	-35
004	ALBIZZANO	1.938	2.044	-106	188	227	-39	-67
005	ARINA PO	1.612	1.922	-310	134	292	-158	-152
006	BADIA PAVESE	461	469	-8	57	79	-22	14
007	BANGARIA	675	647	28	52	97	-45	73
008	BARBERATELLO	928	928	-66	72	91	-91	25
009	BASCARPA	1.312	1.417	-105	155	155	0	-105
010	BASTIDA D'ROSSI	1.93	239	-46	16	36	-20	-26
011	BASTIDA PANCARANA	1.061	1.131	-70	81	128	-47	-23
012	BATTUA	351	410	-59	40	62	-22	-37
013	BELGIOSO	5.347	5.353	-6	557	847	-290	284
014	BREGUARDO	2.180	2.099	81	221	300	-79	160
015	BREGARIELLO	925	70	-70	82	149	-67	-3
016	BORGO FIOLE	1.450	1.562	-112	128	191	-63	-49
017	BORGORATTO MORMORIO	544	633	-89	43	91	-48	-41
018	BORG SAN SIRO	916	1.023	-107	87	144	-57	-50
019	BOSNASCO	826	881	-55	103	125	-22	-33
020	BOSNASCO	606	661	-55	37	108	-71	16
021	BHALLO DI PREGOLA	1.398	1.686	-288	115	268	-153	-135
022	BREME	1.184	1.423	-239	85	299	-214	-25
023	BRESSANA BOTTARONE	3.205	3.298	-93	305	432	-127	34
024	BRONT	10.726	10.759	-33	1.043	1.410	-367	334
025	CALTAGIRANO	152	189	-37	17	18	-1	-36
026	CAMPOSPINOSO	642	642	0	51	128	-77	103
027	CANDIA LOMELLINA	1.816	2.047	-231	118	362	-244	13
028	CANVIANO	149	172	-23	9	25	-16	-7
029	CANNETO PAVESE	1.478	1.683	-205	103	325	-222	17
030	CARONARA AL TICINO	1.358	1.331	27	142	186	-44	71
031	CASANOVA LONATI	376	392	-16	41	66	-25	9
032	CASATISMA	849	891	-42	79	113	-34	-8
033	CASALE PRIMO	2.713	2.499	224	310	311	-1	225
034	CASORATE PRIMO	5.496	4.827	669	715	604	111	558
035	CASSINOVO	5.706	6.211	-505	553	1.007	-454	-51
036	CASTANA	911	949	-38	58	174	-116	-22
037	CASTEGGIO	7.417	7.813	-396	700	1.024	-324	-72
038	CASTELLETO DI BIANDUZZO	1.039	1.129	-90	97	139	-42	38
039	CASTELLO D'AGOGNA	806	648	158	111	92	19	139
040	CASTELNOVERTE	743	901	-158	72	138	-66	-92
041	CAVA MANARA	4.106	3.953	153	431	495	-64	217
042	CECINA	366	378	-12	26	58	-32	20
043	CERANOVA	443	443	0	30	55	-17	13
044	CERETTO LOMELLINA	270	371	-101	23	67	-44	-57
045	CERRETO	749	923	-174	65	150	-85	-89
046	CERTOSA DI PAVIA	2.897	3.067	-170	339	394	-104	-22
047	CERESINA	1.344	1.470	-126	115	219	-104	-22
048	CHIGNOLO PC	3.018	3.127	-109	257	622	-365	256
049	CIGOGNOLA	1.477	1.477	0	131	216	-85	97
050	CILVARENA	4.211	4.366	-155	411	793	-382	227
051	CODEVILLA	1.160	1.333	-173	77	208	-131	-42
052	CONFINZA	2.021	2.021	0	144	352	-208	-4
053	COPIANO	1.525	1.490	35	35	194	155	39

Segue Tav. 2 — Popolazione residente ai Censimenti del 1971 e 1981 e movimento della popolazione nel decennio, per Comune

Codice del Comune	COMUNI	POPOLAZIONE 1981		POPOLAZIONE 1971		VARIAZIONI INTERCENSUALI		MOVIMENTO NATURALE INTERCENSUALE		Differenza tra Variazioni Inter-censuali e Saldo naturale	
		1	2	3	4	5	6	7	8		
054	CORNAIA	980	1.088	72	-108	186	-114	186	-114	6	-41
055	CORNAIE	833	901	84	-68	181	-49	181	-49	9	11
056	CORTELONA	1.770	1.827	84	-57	181	-49	181	-49	9	11
057	CONVINO SAN QUIRICO	1.261	1.279	122	-47	122	-30	122	-30	105	-27
058	COSTA DE' NOBILI	441	488	48	-47	48	-30	48	-30	105	-27
059	COZZO	503	742	18	-239	18	-120	18	-120	-119	-46
060	CURA CARPIGNANO	1.125	1.006	119	-239	126	-120	126	-120	-119	-46
061	DERO	4.142	4.012	130	-130	413	-96	413	-96	125	-26
062	FERRERA ERBOGNONE	1.241	1.494	121	-243	121	-96	121	-96	125	-26
063	FILIGHERA	791	802	68	-11	127	-96	127	-96	48	-22
064	PORTINAC	522	582	37	-60	87	-59	87	-59	48	-22
065	FRASCAROLO	1.335	1.423	37	-60	127	-96	127	-96	48	-22
066	GALLIAVOIA	327	327	24	-95	49	-25	49	-25	29	-26
067	GAMBARANA	359	447	24	-88	123	-117	123	-117	29	-26
068	GAMBOLIO	742	747	24	-95	49	-25	49	-25	29	-26
069	GARLASCO	6.718	6.718	38	-88	69	-31	69	-31	1.004	-41
070	GENZONE	10.042	10.042	131	-1079	1.650	-571	1.650	-571	702	-26
071	GENZANO	499	499	35	-58	92	-57	92	-57	702	-26
072	GIUSSASO	3.244	3.261	79	-48	93	-57	93	-57	702	-26
073	GDASCO	2.356	2.427	71	-48	373	-202	373	-202	131	-27
074	GCLPERRNZC	279	327	24	-48	57	-33	57	-33	101	-46
075	GRAVELLONA LOMELLINA	2.011	2.128	165	-117	165	-218	165	-218	101	-46
076	GROBILLO CAIROLI	3.877	3.798	79	-117	395	-218	395	-218	101	-46
077	INVERNO E MONTEBONE	1.066	1.127	61	-61	93	-103	93	-103	344	-27
078	LANDRIANO	3.521	3.551	30	-30	390	-99	390	-99	42	-26
079	LANDOSCO	578	770	35	-98	133	-94	133	-94	69	-26
080	LARDIRAGO	1.013	1.085	90	-72	156	-66	156	-66	6	-41
081	LINFAIOLO	2.079	2.169	231	-90	275	-44	275	-44	6	-41
082	LIMELO	202	234	13	-32	43	-30	43	-30	2	-27
083	LIMELO	2.556	2.677	265	-121	406	-141	406	-141	20	-26
084	LUNGAVILLA	2.211	2.198	13	-13	267	-62	267	-62	75	-27
085	MAGHERNO	1.294	1.383	89	-89	127	-87	127	-87	75	-27
086	MARCHIAGO	1.548	1.543	5	-5	173	-45	173	-45	50	-26
087	MAZZANO	839	973	94	-134	115	-21	115	-21	113	-27
088	MESE	7.475	7.240	175	-134	765	-404	765	-404	579	-27
089	MECONICO	700	819	58	-119	113	-64	113	-64	579	-27
090	MEZZANA BIGLI	1.442	1.618	117	-176	303	-186	303	-186	64	-26
091	MEZZANA BABATTONO	586	618	50	-32	83	-50	83	-50	34	-26
092	MEZZANINO	1.441	1.435	5	-5	149	-33	149	-33	1	-41
093	MIRADOLIO TERME	3.017	3.010	7	-7	47	-93	47	-93	99	-26
094	MONTALTO PAVESE	1.255	1.235	87	-87	173	-86	173	-86	117	-46
095	MONTABELLO DELLA BATTAGLIA	1.654	1.751	128	-97	128	-114	128	-114	17	-26
096	MONTESCALVO VERSIGGIA	669	783	39	-114	105	-48	105	-48	17	-26
097	MONTESCANO	376	366	26	-10	63	-37	63	-37	47	-26
098	MONTESGALIE	411	489	22	-78	66	-44	66	-44	47	-26
099	MONTICELLI PAVESE	696	780	83	-84	83	-44	83	-44	34	-26
100	MONTE' RECCHIA	1.994	2.282	138	-84	133	-34	133	-34	34	-26
101	MORINICO LOSANA	831	903	70	-72	151	-81	151	-81	25	-26
102	MORTARA	14.522	15.440	1.543	-1.543	433	-313	433	-313	25	-26
103	MOTORO	432	556	36	-124	107	-53	107	-53	82	-26
104	OTTEVANO DI LOMELLINA	818	972	78	-154	150	-82	150	-82	53	-26
105	CIVA GESSI	1.190	1.438	21	-41	36	-15	36	-15	82	-26
106	OTTOLIANO	2.727	2.438	106	-248	281	-175	281	-175	73	-26
107	PALESTRO	2.181	2.457	180	-276	434	-254	434	-254	73	-26
108	PHICCIANA	1.325	1.302	23	-70	114	-73	114	-73	155	-26
109	PARONA	363	433	33	-70	78	-25	78	-25	155	-26
110	PAVIA	1.005	1.214	73	-209	205	-132	205	-132	287	-26
111	PEDRA DE'GIORGIO	85.029	86.839	8.683	-1.810	780	-2.097	780	-2.097	287	-26
112	PIAVE ALBIGNOLA	1.123	1.123	86	-151	166	-80	166	-80	71	-26
113	PIAVE DEL CAIRO	2.497	2.703	225	-206	515	-290	515	-290	84	-26
114	PIAVE PORTO MORONE	2.771	3.021	253	-250	498	-245	498	-245	84	-26
115	PINAROLO PO	1.603	1.660	150	-57	150	-5	150	-5	35	-26
116	PIZZALE	853	1.017	65	-164	160	-95	160	-95	35	-26
117	PONTE NIZZA	966	966	90	-70	90	-69	90	-69	35	-26
118	PORTALFERRA	1.100	1.152	92	-52	183	-43	183	-43	39	-26
119	REFAVALLI	613	678	67	-65	106	-39	106	-39	26	-26
120	REFAVALLI	1.086	1.181	73	-95	197	-124	197	-124	29	-26
121	RETOBBIDO	1.287	1.287	80	-99	80	-99	80	-99	50	-26
122	RIVANAZZANO	3.821	3.144	281	-677	697	-477	697	-477	50	-26
123	ROBBIO	7.102	7.448	281	-345	697	-477	697	-477	50	-26
124	ROBECO PAVESE	691	752	70	-61	113	-43	113	-43	71	-26
125	ROCCA DE'GIORGIO	229	297	35	-68	70	-43	70	-43	71	-26
126	ROCCA SUSSELLA	338	338	13	-76	51	-38	51	-38	71	-26
127	ROGNANO	134	154	15	-20	21	-6	21	-6	71	-26
128	ROGNANESE	1.264	1.425	94	-161	229	-135	229	-135	26	-26
129	RONCARE	202	221	25	-19	22	-152	22	-152	46	-26
130	ROSCASCO	934	1.132	65	-198	217	-152	217	-152	46	-26
131	ROVESCALA	1.960	1.367	84	-207	264	-180	264	-180	27	-26
132	RUINO	965	1.023	72	-58	141	-69	141	-69	11	-41
133	SAN CIPRIANO PO	430	489	31	-59	94	-41	94	-41	4	-41
134	SAN DAMIANO PI COLLE	518	1.092	70	-174	203	-133	203	-133	41	-41

Segue Tav. 2 - Popolazione residente ai Censimenti del 1971 e 1981 e movimento della popolazione nel decennio, per Comune

Codice del Comune	COMUNI	Popolazione 1981		Popolazione 1971		Variazioni		Movimento naturale		Saldo
		1	2	3	4	5	6	7	8	
135	SAN GENESIO ED UNITI	2.295	1.890	415	178	237	236	493	-78	493
136	SAN GIORGIO DI LOMELLINA	1.482	1.718	235	137	98	307	170	-170	170
137	SAN MARTINO SICCOMARIO	4.609	3.250	1.359	527	832	382	144	-170	144
138	SANNAZZARO DE' BURGONDI	5.971	5.613	358	685	327	600	363	-5	363
139	SANTA CRISTINA E BISSONE	2.106	2.221	115	213	98	289	376	-76	376
140	SANTA GIULIETTA	1.934	2.090	156	142	86	284	4	-142	4
141	SANT'ALESSIO CON VIALEONE	298	260	38	23	40	40	55	-17	55
142	SANTA MARGHERITA DI STAFFORA	880	1.030	150	71	79	142	79	-71	79
143	SANTA MARIA DELLA VERRA	2.747	2.858	111	221	110	398	66	-177	66
144	SANT'ANGELLO LOMELLINA	663	768	105	50	176	176	17	-122	17
145	SAN ZENONE AL PO	564	649	85	42	136	136	7	-92	7
146	SARTELLANA LOMELLINA	2.092	2.353	261	134	476	476	31	-342	31
147	SCALDASOLE	336	455	119	82	67	109	4	-60	4
148	SEMILANA	716	751	35	62	27	109	12	-47	12
149	SILVANO PIETRA	3.003	3.294	291	310	19	395	376	-85	376
150	SIZIANO	930	964	34	82	48	169	4	-87	4
151	SCMMO	398	398	0	24	24	64	31	-40	31
152	SPASSA	11.830	11.766	64	1.185	1.616	1.616	495	-431	495
153	STRADELLA	825	825	0	53	120	173	4	-120	4
154	TORANZZA COSTE	1.363	1.519	156	92	274	274	26	-182	26
155	TORRE ERBERTI E CASTELLARO	675	758	83	67	105	105	26	-182	26
156	TORRE L'AROSE	420	467	47	49	68	68	4	-44	4
157	TORRE DE' NEGRI	351	381	30	20	52	52	2	-27	2
158	TORRE DI SOIA	1.220	1.440	80	122	145	145	103	-32	103
159	TORREVECCHIA PIA	1.478	1.541	63	147	208	208	2	-61	2
160	TORRICELLA VERZATE	768	904	36	79	119	119	4	-40	4
161	TRAVACCO' SICCOMARIO	2.647	1.981	666	229	309	309	746	-80	746
162	TRIVIGLIO	1.037	992	45	125	166	166	86	-41	86
163	TRONTO	555	541	14	63	82	63	118	-349	118
164	TRONTO	555	541	14	63	82	63	33	-19	33
165	TRONTO	555	541	14	63	82	63	33	-19	33
166	TRONTO	555	541	14	63	82	63	33	-19	33
167	TRONTO	555	541	14	63	82	63	33	-19	33
168	TRONTO	555	541	14	63	82	63	33	-19	33
169	TRONTO	555	541	14	63	82	63	33	-19	33
170	TRONTO	555	541	14	63	82	63	33	-19	33
171	TRONTO	555	541	14	63	82	63	33	-19	33
172	TRONTO	555	541	14	63	82	63	33	-19	33
173	TRONTO	555	541	14	63	82	63	33	-19	33
174	TRONTO	555	541	14	63	82	63	33	-19	33
175	TRONTO	555	541	14	63	82	63	33	-19	33
176	TRONTO	555	541	14	63	82	63	33	-19	33
177	TRONTO	555	541	14	63	82	63	33	-19	33
178	TRONTO	555	541	14	63	82	63	33	-19	33
179	TRONTO	555	541	14	63	82	63	33	-19	33
180	TRONTO	555	541	14	63	82	63	33	-19	33
181	TRONTO	555	541	14	63	82	63	33	-19	33
182	TRONTO	555	541	14	63	82	63	33	-19	33
183	TRONTO	555	541	14	63	82	63	33	-19	33
184	TRONTO	555	541	14	63	82	63	33	-19	33
185	TRONTO	555	541	14	63	82	63	33	-19	33
186	TRONTO	555	541	14	63	82	63	33	-19	33
187	TRONTO	555	541	14	63	82	63	33	-19	33
188	TRONTO	555	541	14	63	82	63	33	-19	33
189	TRONTO	555	541	14	63	82	63	33	-19	33
190	TRONTO	555	541	14	63	82	63	33	-19	33
191	TRONTO	555	541	14	63	82	63	33	-19	33
192	TRONTO	555	541	14	63	82	63	33	-19	33
193	TRONTO	555	541	14	63	82	63	33	-19	33
194	TRONTO	555	541	14	63	82	63	33	-19	33
195	TRONTO	555	541	14	63	82	63	33	-19	33
196	TRONTO	555	541	14	63	82	63	33	-19	33
197	TRONTO	555	541	14	63	82	63	33	-19	33
198	TRONTO	555	541	14	63	82	63	33	-19	33
199	TRONTO	555	541	14	63	82	63	33	-19	33
200	TRONTO	555	541	14	63	82	63	33	-19	33
201	TRONTO	555	541	14	63	82	63	33	-19	33
202	TRONTO	555	541	14	63	82	63	33	-19	33
203	TRONTO	555	541	14	63	82	63	33	-19	33
204	TRONTO	555	541	14	63	82	63	33	-19	33
205	TRONTO	555	541	14	63	82	63	33	-19	33
206	TRONTO	555	541	14	63	82	63	33	-19	33
207	TRONTO	555	541	14	63	82	63	33	-19	33
208	TRONTO	555	541	14	63	82	63	33	-19	33
209	TRONTO	555	541	14	63	82	63	33	-19	33
210	TRONTO	555	541	14	63	82	63	33	-19	33
211	TRONTO	555	541	14	63	82	63	33	-19	33
212	TRONTO	555	541	14	63	82	63	33	-19	33
213	TRONTO	555	541	14	63	82	63	33	-19	33
214	TRONTO	555	541	14	63	82	63	33	-19	33
215	TRONTO	555	541	14	63	82	63	33	-19	33
216	TRONTO	555	541	14	63	82	63	33	-19	33
217	TRONTO	555	541	14	63	82	63	33	-19	33
218	TRONTO	555	541	14	63	82	63	33	-19	33
219	TRONTO	555	541	14	63	82	63	33	-19	33
220	TRONTO	555	541	14	63	82	63	33	-19	33
221	TRONTO	555	541	14	63	82	63	33	-19	33
222	TRONTO	555	541	14	63	82	63	33	-19	33
223	TRONTO	555	541	14	63	82	63	33	-19	33
224	TRONTO	555	541	14	63	82	63	33	-19	33
225	TRONTO	555	541	14	63	82	63	33	-19	33
226	TRONTO	555	541	14	63	82	63	33	-19	33
227	TRONTO	555	541	14	63	82	63	33	-19	33
228	TRONTO	555	541	14	63	82	63	33	-19	33
229	TRONTO	555	541	14	63	82	63	33	-19	33
230	TRONTO	555	541	14	63	82	63	33	-19	33
231	TRONTO	555	541	14	63	82	63	33	-19	33
232	TRONTO	555	541	14	63	82	63	33	-19	33
233	TRONTO	555	541	14	63	82	63	33	-19	33
234	TRONTO	555	541	14	63	82	63	33	-19	33
235	TRONTO	555	541	14	63	82	63	33	-19	33
236	TRONTO	555	541	14	63	82	63	33	-19	33
237	TRONTO	555	541	14	63	82	63	33	-19	33
238	TRONTO	555	541	14	63	82	63	33	-19	33
239	TRONTO	555	541	14	63	82	63	33	-19	33
240	TRONTO	555	541	14	63	82	63	33	-19	33
241	TRONTO	555	541	14	63	82	63	33	-19	33
242	TRONTO	555	541	14	63	82	63	33	-19	33
243	TRONTO	555	541	14	63	82	63	33	-19	33
244	TRONTO	555	541	14	63	82	63	33	-19	33
245	TRONTO	555	541	14	63	82	63	33	-19	33
246	TRONTO	555	541	14	63	82	63	33	-19	33
247	TRONTO	555	541	14	63	82	63	33	-19	33
248	TRONTO	555	541	14	63	82	63	33	-19	33
249	TRONTO	555	541	14	63	82	63	33	-19	33
250	TRONTO	555	541	14	63	82	63	33	-19	33
251	TRONTO	555	541	14	63	82	63	33	-19	33
252	TRONTO	555	541	14	63	82	63	33	-19	33
253	TRONTO	555	541	14	63	82	63	33	-19	33
254	TRONTO	555	541	1						

Segue Tav. 2 — Popolazione residente ai Censimenti del 1971 e 1981
e movimento della popolazione nel decennio, per Comune

Codice dei Comuni	COMUNI	POPOLA- ZIONE CENSIMENTO 1981	POPOLA- ZIONE CENSIMENTO 1971	VARIAZIONI INTERCEN- SUALI	MOVIMENTO NATURALE INTERCENSUALE			DIFFERENZA TRA VARIAZIONI INTERCEN- SUALI E SALDO MOVIMENTO NATURALE
		1	2	3 = 1 - 2	Nati	Morti	Saldo	
020	CASALETTO VAPRIO	920	829	91	110	84	35	56
021	CASALMAGGIORE	13.204	13.161	43	1.437	1.836	-399	442
022	CASALMORANO	1.706	1.831	-125	178	315	-137	12
023	CASTEL DIDONE	645	804	-158	44	132	-88	-70
024	CASTEL GABBIANO	314	295	19	51	24	27	-8
025	CASTELLEONE	8.458	7.952	506	1.037	1.101	-64	570
026	CASTELVEFEDÉ	3.507	3.221	286	310	515	-205	491
027	CASTELVISCONTI	484	566	-82	43	67	-24	-58
028	CELLA DATI	751	938	-187	99	129	-30	-157
029	CHIEVE	1.068	973	95	128	96	32	63
030	CICOGNOLLO	810	798	12	67	109	-42	54
031	CINGIA DE' BCTTI	1.391	1.641	-250	136	416	-280	30
032	CORTE DE' CORTESI CON CIGNONE	1.155	1.371	-216	122	220	-98	-118
033	CORTE DE' FRATI	1.474	1.561	-87	190	192	-2	-85
034	CREDERA RUBBIANO	1.562	1.647	-85	181	187	-6	-79
035	CREMA	34.750	32.733	2.017	4.280	3.628	652	1.365
036	CREMONA	80.929	82.094	-1.165	8.086	10.925	-2.839	1.674
037	CREMOSANO	998	965	33	117	92	25	8
038	CROTTA D'ADDA	749	850	-101	73	116	-43	-58
039	CUMIGNANO SUL NAVIGLIO	467	500	-33	41	48	-7	-26
040	DEROVEVE	462	556	-94	45	97	-52	-42
041	DOVERA	2.916	2.642	274	433	312	121	153
042	DRIZZONA	624	817	-193	78	123	-45	-148
043	FISSCO	803	859	-56	111	96	15	-71
044	FORMIGARA	1.090	1.106	-16	118	143	-25	9
045	GABBIONETA-BINANUOVA	1.081	1.207	-126	90	183	-93	-33
046	GADESCO-PIEVE DELMONA	1.455	1.513	-58	159	180	-21	-37
047	GENIVCITA	1.303	1.473	-170	158	169	-11	-159
048	GERRE DE' CAPRIOLI	656	546	110	70	76	-6	116
049	GOMEIO	642	743	-101	79	91	-12	-89
050	GRONTARDO	1.377	1.479	-102	134	201	-67	-35
051	GRUMELLO CREMONESE ED UNITI	2.063	2.305	-242	192	339	-147	-95
052	GUSSOLA	2.797	3.089	-292	259	447	-188	-104
053	ISOLA DOVARESE	1.412	1.504	-92	116	237	-121	29
054	IZANO	1.406	1.384	22	204	132	72	-50
055	MADIGNANO	1.895	1.651	244	256	180	76	168
056	MALAGNINO	874	884	-10	95	107	-12	2
057	MARTIGNANA DI PO	1.121	1.302	-181	99	189	-90	-91
058	MONTE CREMASCO	1.209	910	299	153	89	64	235
059	MONTODINE	2.019	1.953	66	268	203	65	1
060	MOSCAZZANO	694	742	-48	89	79	10	-58
061	MOTTA BALUFFI	1.111	1.294	-183	95	180	-85	-98
062	OFFANENGO	4.809	3.959	850	720	390	330	520
063	OLMENETA	845	923	-78	72	119	-47	-31
064	OSTIANCO	3.137	3.153	-16	292	470	-178	162
065	PADERNO PONCHIELLI	1.801	2.122	-321	184	337	-153	-168
066	PALAZZO PIGNANO	2.360	2.251	109	325	239	86	23
067	PANDINO	6.161	5.419	742	831	606	225	517
068	PERSICO DOSIMO	2.217	2.422	-205	202	285	-83	-122
069	PESCAROLO ED UNITI	1.485	1.671	-186	168	230	-62	-124
070	PESSINA CREMONESE	913	1.072	-159	96	137	-41	-118
071	PIADENA	3.816	3.781	35	416	596	-180	215
072	PIANENGO	1.625	1.373	252	187	157	30	222
073	PIERANICA	709	595	114	103	79	24	90
074	PIEVE D'CLMI	1.178	1.330	-152	124	184	-60	-92
075	PIEVE SAN GIACOMO	1.358	1.572	-214	134	185	-51	-163
076	PIZZIGHETTONE	7.138	7.015	123	820	870	-50	173
077	POZZAGLIO ED UNITI	1.172	1.381	-209	138	149	-11	-198
078	QUINTANO	458	442	16	72	39	33	-17
079	RICENGO	753	776	-23	89	82	7	-30
080	RIPALTA ARPINA	857	830	27	134	87	47	-20
081	RIPALTA CREMASCA	2.647	2.514	133	305	260	45	88
082	RIPALTA GUERINA	329	320	9	43	34	9	0
083	RIVAROLO DEL RE ED UNITI	2.050	2.348	-298	231	335	-104	-194
084	RIVOLTA D'ADDA	7.101	6.820	281	817	1.003	-186	467
085	ROBECCO D'OGGIO	2.272	2.332	-60	206	425	-219	159
086	RCMANENGO	2.150	2.082	68	245	275	-30	98
087	SALVIROLA	848	778	70	103	109	-6	76
088	SAN BASSANO	2.121	2.260	-139	196	617	-421	282
089	SAN DANIELE EC	1.660	1.845	-185	149	273	-124	-61
090	SAN GIOVANNI IN CROCE	1.611	1.707	-96	145	364	-219	123
091	SAN MARTINO DEL LAGO	576	678	-102	47	92	-45	-57
092	SCANDOLABA BAVARA	1.724	1.976	-252	137	304	-167	-85
093	SCANDOLARA RIPA D'OGGIO	651	711	-60	70	111	-41	-19
094	SERGNANO	2.584	2.335	249	380	251	129	120
095	SESTO ED UNITI	2.485	2.554	-69	213	387	-174	105
096	SOLAROLO RAINFRIO	1.037	1.192	-155	83	201	-118	-37
097	SONCINO	7.293	7.265	28	851	884	-33	61
098	SCRESINA	9.518	10.019	-501	910	1.611	-701	200
099	SOSPIRC	3.227	3.604	-377	266	605	-339	-38
100	SPINADESCO	1.277	1.397	-120	144	210	-66	-54

Segue Tav. 2 — Popolazione residente ai Censimenti del 1971 e 1981
e movimento della popolazione nel decennio, per Comune

Codice dei Comuni	COMUNI	POPOLA- ZIONE CENSIMENTO 1981	POPOLA- ZIONE CENSIMENTO 1971	VARIAZIONI INTERCEN- SUALI	MOVIMENTO NATURALE INTERCENSALE			DIFFERENZA TRA VARIAZIONI INTERCEN- SUALI E SALDO MOVIMENTO NATURALE
					Nati	Morti	Saldo	
		1	2	3 = 1 - 2	4	5	6 = 4 - 5	7 = 3 - 6
101	SPINEEA	697	781	-84	62	99	-37	-47
102	SPINO D'ADDA	4.711	3.900	811	616	401	215	596
103	STAGNO LCMBARDC	1.483	1.818	-335	126	298	-172	-163
104	TICENGO	435	500	-65	57	49	8	-73
105	TORLINO VIMERCATI	301	440	-139	25	55	-30	-109
106	TORNATA	530	654	-124	66	75	-9	-115
107	TORRE DE'PICENARDI	2.040	2.200	-160	215	340	-125	-35
108	TORRICELLA DEL PIZZO	838	932	-94	81	145	-64	-30
109	TRESCRE CREMASCO	2.136	2.027	109	309	247	62	47
110	TRIGOIO	1.671	1.676	-5	163	272	-109	104
111	VAIANC CREMASCO	2.928	2.677	251	367	321	46	205
112	VAILATE	3.217	3.131	86	380	410	-30	116
113	VESCOVATO	3.275	3.292	-17	314	540	-226	209
114	VCIONGC	763	741	22	95	99	-4	26
115	VOLTIDO	533	663	-130	70	92	-22	-108
	TOTALE	332.236	334.281	-2.045	36.748	44.775	-8.027	5.982

20 -- PROVINCIA DI MANTOVA

001	ACQUANEGRA SUL CHIESE	3.116	3.432	-316	301	526	-225	-91
002	ASOLA	8.672	8.682	-10	1.018	1.066	-48	38
003	BAGNOLO SAN VITO	5.304	5.618	-314	626	565	61	-375
004	BIGARELLO	1.788	1.732	56	238	204	34	22
005	BORGOFORTE	3.370	3.689	-319	392	439	-47	-272
006	BORGOFRANCO SUL PO	1.156	1.269	-113	104	185	-81	-32
007	BOZZOIO	4.415	4.179	236	515	548	-33	269
008	CANNETO SULL'OGLIO	4.819	5.025	-206	540	694	-154	-52
009	CARBONARA DI PO	1.436	1.489	-53	150	187	-37	-16
010	CASALMORC	1.724	1.661	63	221	177	44	19
011	CASALOLDC	1.878	1.757	121	243	206	37	84
012	CASALROMANO	1.229	1.119	110	128	152	-24	134
013	CASTELBELFOETE	2.478	2.519	-41	286	287	-1	-40
014	CASTEL D'ARIO	3.990	4.117	-127	486	496	-10	-117
015	CASTEL GOFFREDO	7.892	7.229	663	1.122	722	400	263
016	CASTELLUCCHIC	5.151	5.186	-35	631	569	62	-97
017	CASTIGLIONE DELLE STIVIERE	15.425	13.303	2.122	1.867	1.515	352	1.770
018	CAVRIANA	3.483	3.245	238	512	400	112	126
019	CERESARA	2.532	2.588	-56	320	273	47	-103
020	COMMESSAGGIO	1.239	1.299	-60	118	186	-68	8
021	CURTATONE	9.293	8.253	1.040	993	884	109	931
022	DOSOLO	3.378	3.564	-186	404	487	-83	-103
023	FELONICA	2.016	2.274	-258	190	276	-86	-172
024	GAZOLDI DEGLI IPPOLITI	2.307	2.017	290	347	246	101	189
025	GAZZUOLO	2.825	2.904	-79	308	450	-142	63
026	GOITO	9.122	8.927	195	1.161	993	168	27
027	GCMZAGA	7.287	7.079	208	858	839	19	189
028	GUIDIZZOLO	4.680	4.252	428	594	511	83	345
029	MAGNACAVALLLO	2.015	2.154	-139	201	246	-45	-94
030	MANTOVA	60.866	65.703	-4.837	6.262	8.290	-2.028	-2.809
031	MARCARIA	7.522	7.936	-414	941	1.075	-134	-280
032	MARZANA MANTOVANA	613	667	-54	65	110	-45	-9
033	MARMIROLO	7.181	7.144	37	880	748	132	-95
034	MEDOLE	3.240	3.344	-104	405	407	-2	-102
035	MOGLIA	5.473	5.784	-311	639	781	-142	-169
036	MONZAMBANO	3.615	3.238	377	441	392	49	328
037	MOTTEGGIANA	2.013	2.328	-315	225	262	-37	-278
038	OSTIGLIA	7.771	8.177	-406	792	1.137	-345	-61
039	PEGOGNAGA	6.627	6.642	-15	752	739	13	-28
040	PIEVE DI CORIANO	891	1.004	-113	96	141	-45	-78
041	PIUBEGA	1.729	1.733	-4	225	209	16	-20
042	POGGIO RUSCO	6.285	6.309	-24	721	865	-144	120
043	PCMPONESCO	1.594	1.622	-28	169	208	-39	11
044	PONTI SUL MINCIO	1.694	1.480	214	211	192	19	195
045	PORTO MANTOVANO	9.829	6.585	3.244	1.121	692	429	2.815
046	QUINGENTOLE	1.387	1.532	-145	125	233	-108	-37
047	QUISTELLO	6.442	6.485	-43	695	905	-210	-233
048	REDONDESCO	1.571	1.750	-179	193	231	-38	-141
049	REVERE	2.899	3.109	-220	330	450	-120	-100
050	RIVAROLO MANTOVANO	2.899	3.029	-130	336	467	-131	1
051	RCDIGC	5.106	5.095	11	634	1.412	-778	789
052	BONCOFERRARO	6.777	7.008	-231	743	942	-199	-32
053	ROVERELLA	7.770	8.018	-248	1.063	849	214	-462
054	SABBIONETA	4.870	5.176	-306	554	727	-173	-133
055	SAN BENEDETTO PO	8.148	8.788	-640	796	1.256	-460	-180
056	SAN GIACOMO DELLE SEGNAIE	2.029	2.245	-216	215	342	-127	-89
057	SAN GIORGIO DI MANTOVA	5.175	4.942	233	701	479	222	11
058	SAN GIOVANNI DEL DOSSO	1.361	1.519	-158	138	190	-52	-106
059	SAN MARTINO DALL'ARGINE	2.069	2.119	-50	213	316	-103	53
060	SCHIVENOGLIA	1.452	1.572	-120	146	258	-112	-8

Segue Tav. 2 — Popolazione residente ai Censimenti del 1971 e 1981
e movimento della popolazione nel decennio, per Comune

Codice dei Comuni	COMUNI	POPOLA- ZIONE CENSIMENTO 1981	POPOLA- ZIONE CENSIMENTO 1971	VARIAZIONI INTERCEN- SUALI	MOVIMENTO NATURALE INTERCENSUALE			DIFFERENZA TRA VARIAZIONI INTERCEN- SUALI E SALDO MOVIMENTO NATURALE
					Nati	Morti	Saldo	
		1	2	3 = 1 - 2	4	5	6 = 4 - 5	7 = 3 - 6
061	SERMIDE	7.338	7.610	-272	700	941	-241	-31
062	SERRAVALLE A PC	1.873	2.097	-224	193	311	-118	-106
063	SOLFERRINO	1.934	1.905	129	231	245	-14	143
064	SUSTINENIE	2.469	2.504	-35	302	306	-44	9
065	SUZZARA	18.756	17.663	1.093	2.135	2.050	85	1.008
066	VIADANA	15.983	15.895	88	1.779	1.871	-92	180
067	VILLA POMA	2.167	1.934	233	269	239	30	203
068	VILLIMPENTA	2.364	2.487	-123	236	351	-115	-8
069	VIRGILIO	7.574	6.457	1.117	875	689	186	931
070	VOLTA MANTOVANA	5.802	5.395	407	744	640	104	303
	TOTALE	377.158	376.892	266	43.165	47.317	-4.152	4.418

21 - PROVINCIA DI BOLZANO

001	ALDINO	1.516	1.430	86	297	126	171	-85
	ALDEIN							
002	ANDRIANO	644	602	42	73	57	16	26
	ANDEIAN							
003	ANTERIVC	400	456	-56	49	50	-1	-55
	ALTREI							
004	APPIANO SULLA STRADA DEL VINO	10.112	9.071	1.041	1.361	866	495	546
	EPPAN AN DER WEINSTRASSE							
005	AVELENGO	593	575	18	99	53	46	-28
	HAFILING							
006	BADIA	2.575	2.271	304	449	165	284	20
	ABTEI							
007	BARBIANO	1.381	1.309	72	276	96	180	-108
	BARBIAN							
008	BOLZANO	105.180	105.757	-577	11.584	8.961	2.723	-3.300
	BOZEN							
009	BRAIES	644	689	-45	101	61	40	-85
	PRAGS							
010	BEENNEFO	2.443	2.600	-157	401	191	220	-377
	BRENNER							
011	BRESSANONE	16.101	16.017	84	2.305	1.396	909	-825
	BRIXEN							
012	BRONZOLO	1.595	1.561	34	166	162	4	30
	BRANZOLL							
013	BRUNICO	11.556	10.133	1.423	1.988	872	1.116	307
	BRUNECK							
014	CAINES	272	242	30	40	19	21	9
	KUENS							
015	CALDARO SULLA STRADA DEL VINO	5.727	5.416	311	730	576	154	157
	KALTEEN AN DER WEINSTRASSE							
016	CAMPO DI TRENS	2.309	2.152	157	410	172	238	-81
	FREIENFELD							
017	CAMPO TUBES	4.247	3.780	467	903	363	540	-73
	SAND IN TADFFERS							
018	CASTELBELLO-CIARDES	2.305	2.187	118	360	183	177	-59
	KASTELBELL TSCHARS							
019	CASTELROTTO	5.399	5.162	237	910	410	500	-263
	KASTELRUH							
020	CERMES	1.025	1.085	-60	110	93	17	-77
	TSCHERMS							
021	CHIENES	2.410	2.198	212	480	197	283	-71
	KIENS							
022	CHIUSA	4.098	3.958	140	730	336	394	-254
	KLAUSEN							
023	CORNEO ALL'ISARCO	2.648	2.465	183	461	196	265	-82
	KARNEID							
024	CORTACCIA SULLA STRADA DEL VINO	1.751	1.951	-200	243	204	39	-239
	KURTAISCH AN DER WEINSTRASSE							
025	CORTINA SULLA STRADA DEL VINO	477	522	-45	55	52	3	-48
	KURTING AN DER WEINSTRASSE							
026	CORVARA IN BADIA	1.183	951	232	209	55	154	78
	CCRVABA							
027	CURON VENOSTA	2.361	2.258	103	417	211	206	-103
	GRAUN IN VINSCHGAV							
028	DOBBIACO	2.845	2.656	179	507	233	274	-95
	TOBLACH							
029	EGNA	3.742	3.573	169	449	317	132	37
	NEUMARKT							
030	FALZES	1.756	1.455	301	294	113	181	120
	EPALZEN							
031	FIE' ALLO SCILIAR	2.520	2.167	353	458	188	270	83
	VCLS AM SCHLERN							
032	FCFEBEZZA	1.130	1.014	116	178	74	104	12
	FRANZENSPESTE							
033	PUNES	2.242	2.167	75	378	178	200	-125
	VILLNOSS							

Segue Tav. 2 — Popolazione residente ai Censimenti del 1971 e 1981
e movimento della popolazione nel decennio, per Comune

Codice dei Comuni	COMUNI	POPOLA- ZIONE CENSIMENTO 1981	POPOLA- ZIONE CENSIMENTO 1971	VARIAZIONI INTERCEN- SUALI	MOVIMENTO NATURALE INTERCENSUALE			DIFFERENZA TRA VARIAZIONI INTERCEN- SUALI E SALDO MOVIMENTO NATURALE
					Nati	Morti	Saldo	
		1	2	3 = 1 - 2	4	5	6 = 4 - 5	7 = 3 - 6
034	GAIS	2.281	2.011	270	447	181	266	4
035	GARGAZZONE	1.038	943	95	103	75	28	67
036	GARGAZON	716	717	-1	151	94	57	-58
037	GIORENZA	3.862	3.629	233	559	317	242	-9
038	GLURNS	3.631	3.212	419	444	334	110	309
039	LACES	1.861	1.821	40	325	183	142	-102
040	LATSCH	12.577	10.154	2.423	1.765	798	967	1.456
041	LAJEN	7.706	6.707	999	1.060	653	407	592
042	LAIVES	3.460	3.526	-66	601	302	299	-365
043	LEIFERS	384	426	-42	44	52	-8	-34
117	LANA	1.143	1.069	74	226	88	138	-64
044	LANA	1.356	1.358	8	260	134	126	-118
045	LASA	977	987	-10	121	98	23	-33
046	IAAS	4.569	4.694	-125	738	441	297	-422
047	LAUREGNO	2.413	2.377	36	422	234	188	-152
048	LAUFERIN	2.013	2.179	-166	287	172	115	-281
049	LA VALLE	902	944	-42	147	99	48	-90
050	WENGEN	1.144	1.100	44	198	101	97	-53
051	LUSON	33.711	33.235	476	3.695	3.500	195	281
052	LUSEN	2.242	2.295	-53	409	202	207	-260
053	MAGRE' SULLA STRADA DEL VINO	1.336	1.374	-38	169	144	25	-63
054	MARGREID AN DER WEINSTRASSE	2.203	2.197	6	455	153	302	-296
055	MALLES VENOSTA	1.287	1.232	55	195	105	90	-35
056	MALS IN VINSCHGAW	4.027	3.579	448	663	303	360	88
057	MAREBBE	1.610	1.297	313	268	106	162	151
058	ENNEBERG	1.648	1.527	121	244	104	140	-19
059	MARLENGO	3.056	3.023	33	440	244	196	-163
060	MARLING	2.444	2.318	126	299	205	94	32
061	MARTELLIO	4.106	3.961	145	646	334	312	-167
062	MARTELL	2.699	2.378	321	417	193	224	97
063	MELTINA	1.083	921	162	193	75	118	44
064	MOLTEN	353	289	64	42	22	20	44
065	MEBANO	212	257	-45	30	22	8	-53
066	MERAN	1.164	1.158	6	165	77	88	-82
067	MONGUELFO	2.808	2.698	110	505	279	226	-116
068	WELSBERG	707	708	-1	93	43	50	-51
069	MONTAGNA	321	349	-28	46	29	17	-45
070	MONTAN	3.429	3.277	152	627	286	341	-189
071	MOSO IN PASSIRIA	2.434	2.388	46	430	185	245	-199
072	MOOS IN PASSEIER	5.391	4.845	546	929	513	416	130
073	NALLES	1.022	882	140	189	64	125	15
074	NALS							
075	NATURNO							
076	NATURNS							
077	NAZ SCIAVES							
078	NATZ-SCHABS							
079	NCVA LEVANTE							
080	WELSHNOFEN							
081	NCVA PONENIE							
082	DEUTSCHNOFEN							
083	ORA							
084	AUER							
085	ORTISEI							
086	ST. ULRICH IN GRODEN							
087	PARCINES							
088	PARTSCHINS							
089	PERCA							
090	PERCHA							
091	PLAUS							
092	PLAUS							
093	PONTE GARDENA							
094	WALDERUCK							
095	PCSTAL							
096	BURGSTALL							
097	BBATO ALLO STELVIO							
098	PRAD AM STILFSERJOCH							
099	PREDOI							
100	PRETTIAU							
101	PROVES							
102	PROVEIS							
103	RACINES							
104	RATSCHINGS							
105	RASUN ANTERSELVA							
106	RASEN ANIHOZLZ							
107	RENON							
108	RITTEN							
109	RIFIANC							
110	RIFSIAN							

Segue Tav. 2 — Popolazione residente ai Censimenti del 1971 e 1981
e movimento della popolazione nel decennio, per Comune

Codice dei Comuni	COMUNI	POPOLA- ZIONE CENSIMENTO 1981	POPOLA- ZIONE CENSIMENTO 1971	VARIAZIONI INTERCEN- SUALI	MOVIMENTO NATURALE INTERCENSUALE			DIFFERENZA TRA VARIAZIONI INTERCEN- SUALI E SALDO MOVIMENTO NATURALE
					Nati	Morti	Saldo	
		1	2	3 = 1 - 2	4	5	6 = 4 - 5	7 = 3 - 6
074	RIO DI PUSTERIA	2.239	2.039	200	387	174	213	-13
	MUHLBACH							
075	RODENGO	925	944	-19	158	83	75	-94
	RODENECK							
076	SALOENO	2.549	2.632	-83	313	292	21	-104
	SALURN							
077	SAN CANDIDC	2.999	3.022	-23	475	268	207	-230
	INNICHEN							
078	SAN FELICE *	-	403	-403	14	4	10	-413
	ST. FELIX							
079	SAN GENESIO ATESINO	2.162	2.058	104	322	194	138	-34
	JENESIEN							
080	SAN LEONARDO IN PASSIRIA	3.038	2.859	179	581	224	357	-178
	ST. LEONHARD IN PASSEIER							
081	SAN LORENZO DI SEBATO	2.950	2.645	305	512	248	264	41
	ST. LORENZEN							
082	SAN MARTINO IN BADIA	1.427	1.374	53	234	128	106	-53
	ST. MARTIN IN THURN							
083	SAN MARTINO IN PASSIRIA	2.681	2.505	176	535	213	322	-146
	ST. MARTIN IN PASSEIER							
084	SAN PANCRAZIO	1.786	1.865	-79	293	174	119	-198
	ST. PANKEAZ IN ULTEN							
085	SANTA CRISTINA VAIGARDENA	1.567	1.494	73	224	108	116	-43
	ST. CHRISTINA IN GRODEN							
086	SARENINO	6.023	5.865	158	1.180	497	683	-525
	SARENTAL							
087	SCENA	2.518	2.396	122	466	201	265	-143
	SCHONNA							
088	SELVA DEI MOLINI	1.455	1.521	-66	300	147	153	-219
	MUHLWALD							
089	SELVA DI VAL GARDENA	2.294	2.137	157	370	161	209	-52
	WOLKENSTEIN IN GRODEN							
090	SENALE	715	358	357	7	12	-5	362
	UNSERE LIEBE FRAU IM WALDE							
118	SENALE-S.FELICE * *	-	-	0	79	58	21	-21
	UNSERE LIEBE FRAU IM WALDE-S.FELI							
091	SENALIS	1.327	1.267	60	252	112	140	-80
	SCHNALS							
092	SESTO	1.783	1.740	43	254	159	95	-52
	SEXTEN							
093	SILANDEG	4.825	4.682	143	848	408	440	-297
	SCHLANDERS							
094	SLUDERNO	1.633	1.552	81	285	145	140	-59
	SCHLUDDERNS							
095	STELVIO	1.405	1.456	-51	235	145	90	-141
	STILFS							
096	TERENTC	1.324	1.194	130	275	77	198	-68
	TERENTIEN							
097	TERLANC	3.012	2.882	130	401	226	175	-45
	TERLAN							
098	TERMENO SULLA STRADA DEL VINO	2.935	2.775	160	359	306	53	107
	TRAMIN AN DER WEINSTRASSE							
099	TESIMO	1.687	1.707	-20	236	180	56	-76
	TISENS							
100	TIRES	823	814	9	111	84	27	-18
	TIERS							
101	TIROIC	2.080	2.010	70	272	166	106	-36
	TIROL							
102	TEODENA	938	979	-41	126	103	23	-64
	TRUDEN							
103	TUERE	955	991	-36	138	106	32	-68
	TAUPERS IM MUNSTERTAL							
104	ULTIMO	3.036	3.070	-34	533	258	275	-309
	ULTEN							
105	VADENA	560	679	-119	64	73	-9	-110
	PFATTEN							
106	VALDAORA	2.300	2.096	204	438	171	267	-63
	OIANG							
107	VAL DI VIZZE	2.325	2.211	114	348	271	77	37
	PFITSCH							
108	VALLE AURINA	4.934	4.630	304	1.004	403	601	-297
	AHRNTAL							
109	VALLE DI CASTES	1.932	1.819	113	400	149	251	-138
	GSIES							
110	VANDOIES	2.849	2.741	108	520	225	295	-187
	VINTI							
111	VARNA	3.102	2.951	151	555	207	348	-197
	VAHRN							
116	VELTURNO	2.042	1.735	307	447	149	298	9
	FELDTBURNS							
112	VERANC	694	640	54	150	55	95	-41
	VORAN							

Segue Tav. 2 — Popolazione residente ai Censimenti del 1971 e 1981
e movimento della popolazione nel decennio, per Comune.

Codice dei Comuni	COMUNI	POPOLA- ZIONE CENSIMENTO 1981	POPOLA- ZIONE CENSIMENTO 1971	VARIAZIONI INTERCEN- SUALI	MOVIMENTO NATURALE INTERCENSUALE			DIFFERENZA TRA VARIAZIONI INTERCEN- SUALI E SALDO MOVIMENTO NATURALE
					Nati	Morti	Saldo	
		1	2	3 = 1 - 2	4	5	6 = 4 - 5	7 = 3 - 6
113	VILLABASSA NIEDERDCRF	1.242	1.240	2	153	152	1	1
114	VILLANDRO	1.683	1.616	67	315	163	152	-85
115	VILLANDEFS VIPITENO STERZING	5.291	4.565	726	898	309	499	227
	TOTALE	430.568	414.041	16.527	62.585	36.728	25.857	-9.330

22 - PROVINCIA DI TRENTO

001	ALA	6.682	6.661	21	875	730	145	-124
002	ALBIANO	1.385	1.438	-53	233	98	135	-188
003	AIDENC	2.265	2.146	119	301	204	97	22
004	AMBLAR	197	228	-31	19	21	-2	-29
005	ANDALO	935	880	55	127	104	23	32
006	ARCO	11.737	10.830	907	1.404	1.301	103	804
007	AVIO	3.634	3.694	-60	502	395	107	-167
009	BASELGA DI PINE'	3.981	3.882	99	533	421	112	-13
011	BEDOLIO	1.537	1.631	-94	189	163	26	-120
012	BERSONE	307	341	-34	30	40	-10	-24
013	BESENELO	1.482	1.488	-6	174	157	17	-23
014	BEZZECCA	568	564	4	88	76	12	-8
015	BIENO	413	470	-57	34	90	-56	-1
016	BLEGGIO INFERIORE	968	953	15	133	84	49	-34
017	BLEGGIO SUPERIORE	1.418	1.365	53	199	187	12	41
018	BOCENAGO	300	307	-7	33	48	-15	8
019	BOIBENC	307	297	10	32	29	3	7
020	BONDO	603	596	7	66	62	4	3
021	BONDONE	677	710	-33	76	93	-17	-16
022	BORGO VALSUGANA	5.241	4.813	428	640	598	42	386
023	BOSENTINO	577	577	0	47	73	-26	26
024	BREGUZZO	538	551	-13	78	70	8	-21
025	BRENTONIC	3.161	3.108	53	416	353	63	-10
026	EFESIMO	353	392	-39	38	50	-12	-27
027	BREZ	800	911	-111	112	133	-21	-90
028	BRIONE	170	196	-26	14	24	-10	-16
029	CADERZONE	532	467	65	81	74	7	58
030	CAGNO'	380	384	-4	51	46	5	-9
031	CALAVINO	1.085	1.004	81	125	96	29	52
032	CALCERANICA AL LAGO	999	957	42	131	111	20	22
033	CALDES	1.060	1.083	-23	156	149	7	-30
034	CALDONAZZO	2.264	2.134	130	278	322	-44	174
035	CALLIANO	1.019	1.003	16	130	115	15	1
036	CAMPITELLO DI FASSA	653	588	65	82	70	12	53
037	CAMPODENNO	1.386	1.457	-71	207	157	50	-121
038	CANAL SAN BOVO	2.037	2.440	-403	193	394	-201	-202
039	CANAZZI	1.608	1.447	161	271	138	133	28
040	CAPRIANA	557	697	-140	58	106	-48	-92
041	CAFANO	791	789	2	116	107	9	-7
042	CARISOLO	758	624	134	101	65	36	98
043	CARZANO	370	397	-27	54	64	-10	-17
045	CASTEL CONDINO	301	356	-55	41	66	-25	-30
046	CASTELFONDO	718	784	-66	94	77	17	-83
047	CASTELLIC-MOLINA DI PIEMME	2.042	1.907	135	283	259	24	111
048	CASTELLO TESINO	1.710	2.037	-327	178	303	-125	-202
049	CASTELNUOVO	864	883	-19	85	95	-10	-9
050	CAVALESE	3.577	3.499	78	444	393	51	27
051	CAVARENO	842	906	-64	112	107	5	-69
052	CAVEDAGO	495	520	-25	64	79	-15	-10
053	CAVEDINE	2.385	2.328	57	305	235	70	-13
054	CAVIZZANA	212	245	-33	17	23	-6	-27
055	CEMBRA	1.401	1.465	-64	180	155	25	-89
056	CENTA SAN NICOLO'	453	546	-93	49	73	-24	-69
057	CIMEGGI	412	468	-56	50	66	-16	-40
058	CIMONE	559	675	-116	62	81	-19	-97
059	CINTE TESINO	508	614	-106	47	99	-52	-54
060	CIS	341	361	-20	35	52	-17	-3
061	CIVEZZANO	2.671	2.491	180	294	322	-28	208
062	CLES	5.700	5.261	439	721	550	162	277
063	CLOZ	731	743	-12	78	89	-11	-1
064	COMMEZZADURA	875	880	-5	125	111	14	-19
065	CONCEI	759	751	8	98	88	10	-2
066	CONDINO	1.391	1.372	19	205	210	-5	24
067	COREDO	1.299	1.278	21	177	137	40	-19
068	CROVIANA	450	464	-14	48	34	14	-28
069	CUNEO	543	543	0	68	57	11	-11
070	DAIANO	581	563	18	69	77	-8	26
071	DAMBEL	468	527	-59	31	66	-35	-24
072	DAONE	629	669	-40	85	81	4	-44

Segue Tav. 2 — Popolazione residente ai Censimenti del 1971 e 1981
e movimento della popolazione nel decennio, per Comune

Codice dei Comuni	COMUNI	POPOLA- ZIONE CENSIMENTO 1981	POPOLA- ZIONE CENSIMENTO 1971	VARIAZIONI INTERCEN- SUALI	MOVIMENTO NATURALE INTERCENSALE			DIFFERENZA TRA VARIAZIONI INTERCEN- SUALI E SALDO MOVIMENTO NATURALE
					Nati	Morti	Saldo	
		1	2	3 = 1 - 2	4	5	6 = 4 - 5	7 = 3 - 6
073	DADE'	222	203	19	33	26	7	12
074	DENNO	1.079	1.077	2	136	115	21	-19
075	DIMARO	995	909	86	145	95	50	36
076	DON	205	222	-17	29	36	-7	-10
077	DORSINO	463	560	-97	48	81	-33	-64
078	DRENA	387	390	-3	43	52	-9	6
079	DRO	2.913	2.917	-4	348	315	33	-37
080	FAEDO	443	464	-21	66	57	9	-30
081	FAI DELLA PAGANELLA	854	888	-34	90	108	-18	-16
082	FAVER	830	767	63	145	76	69	-6
083	FAVE'	1.019	1.026	-7	118	112	6	-13
084	FIERA DI PRIMIERO	578	573	5	71	71	0	5
085	FIBROZZO	438	447	-9	64	63	1	-10
086	FLAVON	509	497	12	64	58	6	6
087	FOLGARIA	3.101	3.343	-242	323	454	-131	-111
088	FCNDO	1.480	1.591	-111	170	220	-50	-61
089	FORNACE	900	932	-32	128	89	39	-71
090	FASSILONGO	462	472	-10	70	75	-5	-5
091	GARNIGA	377	438	-61	46	46	0	-61
092	GIOVO	2.220	2.237	-17	339	216	123	-140
093	GIUSTINO	539	549	-10	75	57	18	-28
094	GRAUNO	158	199	-41	11	34	-23	-18
095	GRIGNO	2.488	2.653	-165	283	350	-67	-98
096	GRUMES	452	529	-77	56	57	-1	-76
097	IMER	1.151	1.166	-15	157	129	28	-43
098	ISERA	2.148	2.135	13	249	230	19	-6
099	IVANO-FRACENA	255	276	-21	23	47	-24	3
100	LARDARO	178	153	25	19	26	-7	32
101	LASINC	894	1.035	-141	109	108	1	-142
102	LAVARONE	1.151	1.178	-27	130	181	-51	24
103	LAVIS	6.309	5.390	919	854	506	348	571
104	LEVICO TERME	5.569	5.527	42	606	819	-213	255
105	LISIGNAGO	478	495	-17	64	46	18	-35
106	LIVO	854	964	-110	86	134	-48	-62
107	LOMASO	1.297	1.388	-91	158	165	-7	-84
108	LONA-LASES	711	699	12	91	79	12	0
109	LUSERNA	456	561	-105	52	66	-14	-91
110	MALE'	2.027	2.113	-86	255	237	18	-104
111	MALOSCO	303	326	-23	33	51	-18	-5
112	MASSIMENO	89	82	6	9	16	-7	13
113	MAZZIN	379	355	24	55	53	2	22
114	MEZZANA	877	942	-65	121	128	-7	-58
115	MEZZANC	1.621	1.569	52	211	186	25	27
116	MEZZOCORONA	4.366	4.091	275	539	422	117	158
117	MEZZOLOMBARDO	5.418	5.135	283	659	555	104	179
118	MOENA	2.583	2.688	-105	337	255	82	-187
119	MOLINA DI LEDRO	1.408	1.487	-79	190	162	28	-107
120	MOLVENO	946	928	18	122	94	28	-10
121	MONCLASSICO	684	705	-21	69	68	1	-22
122	MONTAGNE	305	338	-33	35	41	-6	-27
123	MORI	7.924	7.498	426	1.001	760	241	185
124	NAGC-ICREOLE	2.303	2.199	104	256	250	6	98
125	NANNO	617	641	-24	70	61	9	-33
126	NAVE SAN ROCCO	873	804	69	127	59	68	1
127	NOGAREDO	1.506	1.368	138	188	130	58	80
128	NOME	1.126	1.194	-68	122	174	-52	-16
129	NOVALEDO	786	702	84	103	111	-8	92
130	OSPEDALETTO	762	784	-22	76	93	-17	-5
131	OSSANA	729	791	-62	91	85	6	-68
132	PADERGNONE	597	634	-37	68	52	16	-53
133	PALU' DEL FERSINA	287	323	-36	35	42	-7	-29
134	PANCHIA'	598	543	55	63	72	-9	64
136	PEIO	1.964	2.120	-156	277	199	78	-234
137	PELLIZZANO	834	889	-55	75	71	4	-59
138	PELUGO	301	297	4	46	35	11	-7
139	PERGINE VALSUGANA	13.721	12.679	1.042	1.577	1.657	-80	1.122
140	PIEVE DI BONO	1.449	1.438	11	162	166	-4	15
141	PIEVE DI LEDRO	429	416	13	47	53	-6	19
142	PIEVE TESINO	865	969	-104	101	160	-59	-45
143	PINZOLO	3.002	2.589	413	401	237	164	249
144	POMAROLO	1.647	1.290	357	190	131	59	298
145	POZZA DI FASSA	1.621	1.426	195	294	170	124	71
146	PRASO	438	492	-54	49	70	-21	-33
147	PRERDAZZO	4.053	3.985	68	519	437	82	-14
148	PREOFE	350	318	32	50	43	7	25
149	PREZZO	200	225	-25	13	25	-12	-13
150	RABBI	1.638	1.856	-218	178	252	-74	-144
151	RAGGLI	778	784	-6	94	90	4	-10
152	REVO'	1.163	1.211	-48	96	130	-34	-14
153	RIVA DEL GARDA	13.233	12.114	1.119	1.598	1.303	295	824
154	ROMALIC	564	587	7	70	68	2	5

Segue Tav. 2 — Popolazione residente ai Censimenti del 1971 e 1981
e movimento della popolazione nel decennio, per Comune

Codice dei Comuni	COMUNI	POPOLA- ZIONE CENSIMENTO 1981	POPOLA- ZIONE CENSIMENTO 1971	VARIAZIONI INTERCEN- SUALI	MOVIMENTO NATURALE INTERCENSUALE			DIFFERENZA TRA VARIAZIONI INTERCEN- SUALI E SALDO MOVIMENTO NATURALE
					Nati	Morti	Saldo	
		1	2	3 = 1 - 2	4	5	6 = 4 - 5	7 = 3 - 6
155	ROMENO	1.197	1.214	-27	143	144	-1	-26
156	RONCEGNO	2.363	2.464	-101	244	373	-129	28
157	RONCHI VALSUGANA	378	429	-51	52	69	-17	-34
158	RONCONE	1.317	1.315	2	181	149	32	-30
135	RONZO-CHIENIS	1.034	1.077	-43	159	102	57	-100
159	RONZONE	380	388	-8	45	43	2	-10
160	ROVERE DELLA LUNA	1.394	1.392	2	157	136	21	-19
161	ROVERETO	33.147	29.614	3.533	3.767	3.115	652	2.881
162	RUFFRE'	438	460	-22	44	66	-22	0
163	RUMO	865	975	-110	100	124	-24	-86
164	SAGRON MIS	245	302	-57	25	46	-21	-36
165	SAMONE	457	401	56	54	64	-10	66
166	SAN LORENZO IN BANALE	1.073	1.107	-34	111	110	1	-35
167	SAN MICHELE ALL'ADIGE	1.922	1.745	177	241	139	102	75
168	SANT'ORSOLA	800	904	-104	81	118	-37	-67
169	SANZENO	866	828	38	126	92	34	4
170	SARNONICO	591	622	-31	44	88	-44	13
171	SCURELLE	1.237	1.149	88	166	115	51	37
172	SEGONZANO	1.437	1.642	-205	174	201	-27	-178
173	SPRUZ	292	294	-2	37	50	-13	11
174	SIROR	1.193	1.193	0	162	164	-2	2
175	SMARANO	297	293	4	53	41	12	-8
176	SORAGA	519	440	79	91	49	42	37
177	SCVER	991	1.090	-99	137	148	-11	-88
178	SPERA	533	559	-26	68	57	11	-37
179	SPIAZZO	1.105	1.022	83	105	199	-94	177
180	SPORNAGGIORE	1.023	1.079	-56	157	126	31	-87
181	SEORMINORE	686	692	-6	79	75	4	-10
182	STENICCO	1.024	1.052	-28	107	171	-64	36
183	STORO	3.954	3.688	266	524	379	145	121
184	SIREMBO	406	364	42	44	54	-10	52
185	STRIGNO	1.354	1.377	-23	149	200	-51	28
186	TAIO	2.362	2.288	74	292	243	49	25
187	TASSULLO	1.805	1.949	-144	176	159	17	-161
188	TELVE	1.740	1.686	54	216	279	-63	117
189	TELVE DI SOPRA	609	645	-36	75	81	-6	-30
190	TENNA	653	602	51	84	71	13	38
191	TENNO	1.556	1.505	51	229	186	43	8
192	TERLAGO	1.308	1.270	38	142	150	-8	46
193	TERRAGNOLO	1.016	1.346	-330	78	174	-96	-234
194	TERRES	304	325	-21	29	45	-16	-5
195	TERZOLAS	528	544	-16	72	74	-2	-14
196	TESERO	2.520	2.543	-23	311	366	-55	32
197	TIARNO DI SOPRA	777	784	-7	131	80	51	-58
198	TIARNO DI SOTTO	614	702	-88	55	102	-47	-41
199	TIONE DI TRENTO	3.174	2.877	297	455	312	143	154
200	TON	1.189	1.300	-111	135	156	-21	-90
201	TONADICO	1.234	1.161	73	183	118	65	8
202	TCBCEGNO	666	732	-66	84	100	-16	-50
203	TRAMBILENO	1.218	1.292	-74	147	148	-1	-73
204	TRANSACQUA	1.784	1.645	139	232	184	48	91
205	TRENTO	99.179	91.768	7.411	11.745	8.644	3.101	4.310
206	TRES	503	513	-10	60	76	-16	6
207	TUENNO	2.227	2.304	-77	288	215	73	-150
208	VALDA	199	215	-16	19	41	-22	6
209	VALFLORIANA	669	819	-150	66	130	-64	-86
210	VALLARSA	1.492	1.674	-182	180	239	-59	-123
211	VARENA	812	873	-61	90	110	-20	-41
212	VATTARO	741	665	76	82	69	13	63
213	VERMIGLIO	1.709	1.856	-147	231	224	7	-154
214	VERVO'	649	644	5	93	64	29	-24
215	VEZZANO	1.725	1.961	-136	199	227	-28	-108
216	VIGNOLA-FALESINA	170	139	31	25	34	-9	40
217	VIGO DI FASSA	883	815	68	130	77	53	15
219	VIGOLO VATTARO	1.407	1.306	101	164	144	20	81
220	VIGC BENDENA	375	340	35	59	38	21	14
221	VILLA AGNEDE	661	701	-40	78	91	-13	-27
222	VILLA LAGARINA	2.677	2.438	239	331	246	85	154
223	VILLA BENDENA	783	723	60	97	92	5	55
224	VOLANO	2.448	2.420	28	307	215	92	-64
225	ZAMBANA	1.676	1.372	304	300	101	199	105
226	ZIANO DI FEMME	1.293	1.199	94	194	127	67	27
227	ZUCIC	394	422	-28	38	50	-12	-16
	TOTALE	442.845	427.845	15.000	54.172	47.754	6.418	8.582

23 - PROVINCIA DI VERONA

001	APPT	1.158	1.091	67	160	116	53	14
002	ALBAREDO D'ADIGE	5.121	5.279	-158	675	505	170	-328

Segue Tav. 2 — Popolazione residente ai Censimenti del 1971 e 1981
e movimento della popolazione nel decennio, per Comune

Codice dei Comuni	COMUNI	POPOLA- ZIONE CENSIMENTO 1981	POPOLA- ZIONE CENSIMENTO 1971	VARIAZIONI INTERCEN- SUALI	MOVIMENTO NATURALE INTERCENSUALE			DIFFERENZA TRA VARIAZIONI INTERCEN- SUALI E SALDO MOVIMENTO NATURALE
					Nati	Morti	Saldo	
		1	2	3 = 1 - 2	4	5	6 = 4 - 5	7 = 3 - 6
003	ANGIARI	1.798	1.835	-37	209	198	11	-48
004	AFCOLE	4.423	4.003	420	650	399	251	169
005	BADIA CALAVENA	2.001	1.991	110	315	219	96	14
006	BARDOLINO	5.814	5.306	508	762	602	160	348
007	BELPIORE	2.662	2.663	-1	404	279	125	-126
008	BEVILACQUA	1.563	1.608	-45	182	158	24	-69
009	BONAVIGO	2.020	2.007	13	280	198	82	-69
010	BOSCHI SANT'ANNA	1.240	1.272	-32	158	140	18	-50
011	BOSCO CHIESANUOVA	3.028	3.050	-22	443	322	121	-143
012	BCVOLONE	12.755	11.467	1.288	2.066	966	1.100	188
013	BRENTINO BELLUNO	1.207	1.232	-25	172	150	22	-47
014	BRENZONE	2.373	2.396	-23	253	448	-185	162
015	BUSSOIEGNC	13.528	10.783	2.745	1.974	898	1.076	1.669
016	BUTTAPIETRA	4.018	3.389	629	567	294	273	356
017	CALDIERO	4.600	3.789	811	739	380	359	452
018	CAPRINO VERONESE	6.887	6.732	155	909	843	66	89
019	CASALEONE	6.257	5.935	322	907	612	295	27
020	CASTAGNARCO	4.578	4.618	-40	653	579	74	-114
021	CASTEL D'AZZANO	7.841	4.299	3.542	1.109	425	684	2.858
022	CASTELNUOVO DEL GARDA	7.594	6.841	753	999	763	236	517
023	CAVAION VERONESE	3.087	2.242	845	404	252	152	693
024	CAZZANO DI TRAMIGNA	1.333	1.491	-158	143	186	-43	-115
025	CEREA	14.878	14.068	810	2.051	1.421	630	180
026	CERRO VERONESE	1.273	1.066	207	174	123	51	156
027	COLOGNA VENETA	7.831	8.481	-650	961	1.123	-162	-488
028	COLOGNOLA AI COLLI	5.943	4.499	1.444	774	550	224	1.220
029	CONCAMARISE	1.098	1.092	6	155	137	18	-12
030	COSTERMANO	2.160	1.849	311	294	202	97	214
031	DOLCE'	2.152	2.324	-172	279	242	37	-209
032	ERBE'	1.608	1.556	52	209	183	26	26
033	ERBEZZO	777	846	-69	110	95	15	-84
034	FERRARA DI MONTE BALDO	218	293	-75	15	56	-41	-34
035	FUMANE	3.412	3.518	-106	465	379	86	-192
036	GARDA	3.487	3.270	217	422	346	76	141
037	GAZZO VERONESE	6.186	6.041	145	858	667	191	-46
038	GEEZZANA	8.794	8.164	630	1.385	666	719	-89
039	ILLASI	3.944	3.476	468	480	417	63	405
040	ISOLA DELLA SCALA	10.317	9.853	464	1.430	988	442	22
041	ISCLIA RIZZA	2.504	2.299	205	313	261	52	153
042	LAVAGNO	3.778	3.085	693	472	324	148	545
043	LAZISE	5.513	5.336	177	732	597	135	42
044	LEGNAGO	27.087	25.967	1.120	3.269	2.689	580	540
045	MALCESINE	3.488	3.431	57	409	394	15	42
046	MARANO DI VALPOLICELLA	2.475	2.472	3	339	241	98	-98
047	MEZZANE DI SOTTO	1.643	1.471	172	165	211	-46	218
048	MINERBE	4.625	4.595	30	560	543	17	13
049	MONTECCHIA DI CROSARA	3.585	3.173	412	577	320	257	155
050	MONTEFORTE D'ALPONE	6.263	5.921	342	793	648	145	197
051	MOZZECANE	3.592	2.786	806	474	308	166	640
052	NEGRAR	10.773	8.633	2.140	1.469	1.019	450	1.690
053	NOGARA	7.470	6.951	519	968	795	173	346
054	NOGARELE FOCCA	2.365	2.310	55	324	287	37	18
055	OPPEANO	6.619	5.556	1.063	943	559	384	679
056	PALU'	1.060	1.020	40	149	91	58	-18
057	PASTRENCO	2.055	1.880	175	280	232	48	127
058	PESCANTINA	8.900	7.711	1.189	1.154	844	310	879
059	PESCHIERA DEL GARDA	8.807	7.564	1.243	1.057	816	241	1.002
060	POVEGLIANO VERONESE	5.262	4.334	928	775	393	382	546
061	PRESSANA	2.385	2.432	-47	344	246	98	-145
062	RIVOLI VERONESE	1.623	1.539	84	246	176	70	14
063	RONCA'	3.201	3.246	-45	465	361	104	-149
064	ROCCO ALL'ADIGE	5.873	5.995	-122	724	654	70	-192
065	ROVERCHIARA	2.685	2.845	-160	343	337	6	-166
066	ROVEREDO DI GUA'	1.209	1.344	-135	145	134	11	-146
067	ROVERE' VERONESE	1.920	2.019	-99	287	198	89	-188
068	SALIZOLE	3.765	3.572	193	585	346	239	-46
069	SAN BONIFACCIO	15.318	13.703	1.615	2.202	1.194	1.008	607
070	SAN GIOVANNI ILARIONE	4.209	4.049	160	691	427	264	-104
071	SAN GIOVANNI LUPATOTO	18.179	17.673	506	2.130	1.938	192	314
072	SANGUINETIC	4.419	4.144	275	623	454	169	106
073	SAN MARTINO BUON ALBERGO	12.912	10.064	2.848	1.842	901	941	1.907
074	SAN MAURO DI SALINE	525	578	-53	65	73	-8	-45
075	SAN PIETRO DI MORUBIO	2.906	2.752	154	431	285	146	8
076	SAN PIETRO IN CARIANO	9.288	7.297	1.991	1.216	695	521	1.470
077	SANT'AMBROGIO DI VALPOLICELLA	9.173	8.465	708	1.195	842	353	355
078	SANT'ANNA D'ALFAEDO	2.452	2.439	13	350	258	92	-79
079	SAN ZENO DI MONTAGNA	1.099	1.069	30	133	106	27	3
080	SELVA DI PROGNO	1.185	1.596	-411	131	187	-56	-355
081	SOAVE	5.359	5.439	-80	700	574	126	-206
082	SCMMACAMPAGNA	10.257	9.424	833	1.628	802	826	7
083	SONA	11.030	7.732	3.298	1.521	804	717	2.581

Segue Tav. 2 — Popolazione residente ai Censimenti del 1971 e 1981
e movimento della popolazione nel decennio, per Comune

Codice dei Comuni	COMUNI	POPOLA- ZIONE CENSIMENTO 1981	POPOLA- ZIONE CENSIMENTO 1971	VARIAZIONI INTERCEN- SUALI	MOVIMENTO NATURALE INTERCENSUALE			DIFFERENZA TRA VARIAZIONI INTERCEN- SUALI E SALDO MOVIMENTO NATURALE
					Nati	Morti	Saldo	
		1	2	3 = 1 - 2	4	5	6 = 4 - 5	7 = 3 - 6
084	SORGA*	2.950	2.984	-34	384	376	8	-42
085	TERRAZZO	2.663	2.761	-98	333	306	27	-125
086	TORRI DEL BENACO	2.383	2.283	100	319	243	76	24
087	TREGNAGO	4.453	4.019	434	643	458	185	249
088	TREVENZUOLC	2.467	2.511	-44	351	272	79	-123
089	VALEGGIO SUL MINCIO	9.171	8.524	647	1.267	936	331	316
090	VELC VERONESE	860	1.035	-175	144	135	9	-184
091	VERONA	265.932	265.470	-538	29.655	25.736	3.919	-4.457
092	VERONELLA	3.431	3.870	-439	571	381	190	-629
093	VESTENANOVA	2.411	2.691	-280	312	339	-27	-253
094	VIGASIO	5.463	4.854	609	719	474	245	364
095	VILLA BARTOLOMEA	5.610	5.708	-98	581	747	-166	68
096	VILLAFRANCA DI VERONA	24.558	22.515	2.043	3.365	2.137	1.228	815
097	ZEVIO	9.883	8.828	1.055	1.277	970	307	748
098	ZIMELLA	3.710	3.016	694	404	319	85	609
	TOTALE	775.745	733.595	42.150	98.763	74.920	23.843	18.307

24 - PROVINCIA DI VICENZA

001	AGUGLIARO	1.249	1.173	76	178	101	77	-1
002	ALBETTONI	1.773	1.949	-176	227	174	53	-229
003	ALONTE	686	644	42	67	72	-5	47
004	ALTAVILLA VICENTINA	5.585	4.254	1.331	662	408	254	1.077
005	ALTISSIMO	1.734	1.698	36	244	212	32	4
006	ARCOGNANO	4.787	4.373	414	566	445	121	293
007	ASTERO	3.543	3.652	-109	444	448	-4	-105
008	ARZIGNANO	20.265	20.171	94	2.539	1.894	645	-551
009	ASIAGO	6.872	6.727	145	998	816	182	-37
010	ASIGLIANO VENETO	854	890	-36	121	102	19	-55
011	BARBARANO VICENTINO	3.236	3.068	168	438	286	152	16
012	BASSANO DEL GRAPPA	38.450	35.129	3.321	5.078	3.730	1.348	1.973
013	BOLZANO VICENTINO	4.248	3.810	438	598	323	275	163
014	BEGGANZE	7.101	6.587	514	958	596	362	152
015	BRENDOLA	5.142	4.115	1.027	816	414	402	625
016	BRESSANVICO	2.450	2.230	220	360	230	130	90
017	BROGLIANO	2.198	2.097	101	273	203	70	31
018	CALDOGNO	7.906	5.701	2.105	1.058	487	571	1.534
019	CALTRANO	2.223	2.058	165	261	243	18	147
020	CALVENE	1.301	1.397	-96	189	154	25	-121
021	CAMISANO VICENTINO	7.199	6.384	815	1.002	590	412	403
022	CAMPAGLIA DEI BEBICI	1.674	1.617	57	214	148	66	-9
023	CAMPOLONGO SUL BRENTA	754	801	-47	136	81	55	-102
024	CARRE*	2.480	2.303	177	297	227	70	107
025	CARTIGLIANO	3.178	3.054	124	531	276	255	-131
026	CASSOLA	10.247	8.473	1.774	1.662	569	1.093	681
027	CASTEGNERO	2.053	1.826	227	294	190	104	123
028	CASTELGOMBERTO	4.422	4.125	297	582	361	221	76
029	CHIAMPÒ	10.675	9.408	1.267	1.691	781	910	357
030	CHIUPPANO	2.449	2.328	121	298	221	77	44
031	CISMON DEL GRAPPA	1.257	1.377	-120	125	200	-75	-45
032	CCGOLIC DEL CENGIO	3.082	2.894	188	410	325	85	103
033	CONCO	2.280	2.442	-162	242	315	-73	-89
034	CORNEDO VICENTINO	9.096	7.998	1.098	1.207	807	400	698
035	COSTABISSARA	4.311	3.025	1.286	570	278	292	994
036	CREAZZO	9.332	6.949	2.383	1.441	507	934	1.449
037	CRESPADORC	1.411	1.645	-234	169	178	-9	-225
038	DUEVILLE	11.533	10.205	1.328	1.461	900	561	767
039	ENEBO	2.491	3.096	-605	322	402	-80	-525
040	FARA VICENTINO	3.505	3.269	236	534	300	234	2
041	FOZA	793	893	-100	130	114	16	-116
042	GALLIC	2.144	2.177	-33	290	274	16	-49
043	GAMBELLARA	3.251	3.048	203	516	349	167	36
044	GAMBUGIANO	645	630	15	65	69	-4	19
045	GRANCONA	1.471	1.422	49	199	187	12	37
046	GRISIGNANO DI ZOCCO	3.558	3.105	453	501	264	237	216
047	GRUMOLO DELLE ABBADISSE	2.855	2.369	486	335	212	123	363
048	ISOLA VICENTINA	6.528	6.241	287	916	646	270	17
049	LAGHI	188	343	-155	17	47	-30	-125
050	LASTREASSE	319	466	-147	36	59	-23	-124
051	ICMGARE	5.224	4.973	251	699	414	285	-34
052	LONIGO	12.356	11.531	825	1.448	1.422	26	799
053	LUGO DI VICENZA	3.555	3.530	25	397	355	42	-17
054	LUSIANA	2.910	3.182	-272	331	426	-95	-177
055	MALO	10.549	8.987	1.562	1.514	893	621	941
056	MARANC VICENTINO	7.643	6.927	716	1.042	659	383	333
057	MAROSTICA	12.379	11.975	404	1.744	1.230	514	-110
058	MASON VICENTINO	2.855	2.684	171	379	272	107	64
059	MOLVENA	2.226	2.082	144	328	216	112	32
060	MONTIBELLO VICENTINO	5.287	4.960	427	707	499	208	219

Segue Tav. 2 — Popolazione residente ai Censimenti del 1971 e 1981
e movimento della popolazione nel decennio, per Comune

Codice dei Comuni	COMUNI	POPOLA- ZIONE CENSIMENTO 1981	POPOLA- ZIONE CENSIMENTO 1971	VARIAZIONI INTERCEN- SUALI	MOVIMENTO NATURALE INTERCENSUALE			DIFFERENZA TRA VARIAZIONI INTERCEN- SUALI E SALDO MOVIMENTO NATURALE
					Nati	Morti	Saldo	
		1	2	3 = 1 - 2	4	5	6 = 4 - 5	7 = 3 - 6
061	MONTECCHIO MAGGIORE	13.755	17.890	1.865	3.038	1.386	1.652	213
062	MONTECCHIO PRECALCINO	4.373	4.415	-42	565	512	-47	5
063	MONTE DI MALC	2.752	2.847	-95	353	280	73	-168
064	MONTEGALDA	2.890	2.778	112	394	298	96	16
065	MONTEGALDELLA	1.308	1.248	60	177	113	64	-4
066	MONTEVIALE	1.678	1.624	54	229	148	81	-27
067	MONTICELLO CONTE OTTO	6.641	4.619	2.022	872	401	471	1.551
068	MONTICORSO VICENTINO	2.642	2.484	158	405	247	158	0
069	MOSSANO	1.424	1.456	-32	186	155	31	-63
070	MUSSOLENTE	5.680	4.733	947	873	426	447	500
071	NANTO	1.879	1.727	152	251	200	51	101
072	NOGAROLE VICENTINO	737	810	-73	76	73	3	-76
073	NOVE	4.784	4.373	411	757	345	412	-1
074	NOVENTA VICENTINA	7.906	7.330	576	1.041	935	106	470
075	ORGIANO	2.691	2.379	312	317	296	21	291
076	PEDEMONTE	793	578	215	67	73	-6	221
077	PIANEZZE	1.696	1.430	266	251	126	125	141
078	PIOVENE ROCCHETTE	7.705	6.691	1.014	970	661	309	705
079	POIANA MAGGIORE	3.772	3.583	189	515	333	182	7
080	POSINA	815	1.075	-260	83	194	-111	-149
081	POVE DEL GRAPPA	2.024	1.742	282	224	210	14	268
082	POZZOLEONE	2.256	1.982	274	332	199	133	141
083	QUINTO VICENTINO	3.581	3.025	556	506	286	220	336
084	RECOARO TERME	7.827	8.359	-532	924	842	82	-614
085	ROANA	3.569	3.766	-197	417	602	-185	-12
086	ROMANO D'EZZELINO	10.069	7.221	2.848	1.552	602	950	1.898
087	RCSA*	11.277	10.227	1.050	1.698	839	809	241
088	ROSSANO VENETO	6.523	6.159	364	990	537	453	-89
089	ROZZO	568	637	-69	77	90	-13	-56
090	SAICEDC	1.024	1.004	20	144	99	45	-25
091	SANDRIGO	7.121	6.804	317	1.003	615	388	-71
092	SAN GERMANO DEI BERICI	1.014	1.051	-37	131	126	5	-42
093	SAN NAZARIC	1.622	1.732	-110	206	214	-8	-102
094	SAN PIETRO MUSSOLINO	1.174	929	245	202	107	95	150
095	SANTORSO	4.993	4.842	151	628	511	117	34
096	SAN VITO DI LEGUZZANO	2.888	2.607	281	366	266	100	181
097	SARCEDC	4.625	4.194	431	679	394	285	146
098	SAREGO	4.425	3.344	1.081	669	466	203	878
099	SCHIAVON	2.152	1.969	183	310	153	157	26
100	SCHIC	36.049	35.075	974	4.155	3.649	506	468
101	SOLAGNA	1.554	1.485	69	212	152	60	9
102	SOSSANC	3.877	3.579	298	594	364	230	68
103	SOVIZZO	3.998	2.934	1.064	521	268	253	811
104	TEZZE SUL BRENTA	8.171	6.713	1.458	1.224	559	665	793
105	THIENE	18.943	17.367	1.576	2.504	1.742	762	814
106	TONEZZA DEL CIMONE	700	979	-279	91	149	-58	-221
107	TORREBELVICINO	4.952	5.196	-244	554	535	19	-263
108	TORRI DI QUARTESOLO	8.139	5.055	3.084	1.021	430	591	2.493
110	TRISSINO	6.655	5.538	1.117	944	504	440	677
111	VALDAGNO	28.545	28.439	106	3.395	2.649	746	-640
112	VALDASTICO	1.740	2.037	-297	209	282	-73	-224
113	VALLI DEL PASUBIO	3.853	4.045	-192	492	523	-31	-161
114	VALSTAGNA	1.848	2.021	-173	208	284	-76	-97
115	VELO D'ASTICC	2.371	2.285	86	290	254	36	50
116	VICENZA	114.598	116.620	-2.022	13.967	11.391	2.576	-4.598
117	VILLAGA	1.747	1.906	-159	217	190	27	-186
118	VILLAVERLA	4.434	4.131	303	691	364	327	-24
119	ZANE*	5.022	3.831	1.191	748	350	398	793
120	ZERMEGHEDO	795	774	21	116	83	33	-12
121	ZOVENCEDO	712	691	21	81	74	7	14
122	ZUGLIANO	5.394	5.152	242	763	489	274	-32
	TOTALE	726.418	677.884	48.534	96.332	67.406	28.926	19.608

25 - PROVINCIA DI BELLUNO

001	AGORDO	4.315	3.703	612	508	432	76	536
002	AIANO DI PIAVE	2.499	2.557	-58	275	391	-116	58
003	ALLEGHE	1.569	1.691	-122	190	217	-27	-95
004	ARSIZ*	3.325	4.050	-725	322	749	-427	-298
005	AUFONZO DI CADORE	3.944	3.930	14	522	531	-9	23
006	BELLUNO	36.634	34.484	2.150	4.112	3.846	266	1.884
007	BORCA DI CADORE	739	699	40	103	69	34	6
008	CIALZC DI CADORE	2.445	2.363	82	277	240	37	45
023	CANALE D'AGORDO	1.472	1.684	-212	165	215	-50	-162
009	CASTELLO LAVAZZO	2.015	1.980	35	255	223	32	3
010	CENCENIGRE AGORDINO	1.604	1.730	-126	189	235	-46	-80
011	CESIOMAGGIORE	4.164	4.271	-107	466	564	-98	-9
012	CHIES D'ALPAGO	1.803	1.955	-152	221	242	-21	-131
013	CIEIANA DI CADORE	740	917	-177	48	127	-79	-98

Segue Tav. 2 — Popolazione residente ai Censimenti del 1971 e 1981
e movimento della popolazione nel decennio, per Comune

Codice dei Comuni	COMUNI	POPOLA- ZIONE CENSIMENTO 1981	POPOLA- ZIONE CENSIMENTO 1971	VARIAZIONI INTERCEN- SUALI	MOVIMENTO NATURALE INTERCENSUALE			DIFFERENZA TRA VARIAZIONI INTERCEN- SUALI E SALDO MOVIMENTO NATURALE
					Nati	Morti	Saldo	
		1	2	3 = 1 - 2	4	5	6 = 4 - 5	7 = 3 - 6
014	COLLE SANTA LUCIA	556	603	-47	70	64	6	-53
015	COMELICO SUPERIORE	3.113	3.489	-376	404	468	-64	-312
016	CORTINA D'AMPEZZO	8.109	8.499	-390	894	672	222	-612
017	DANTA	636	669	-33	110	91	19	-52
018	DCMEGGE DI CADORE	2.711	2.793	-82	294	326	-32	-50
019	FALCADE	2.401	2.355	46	267	318	-51	97
020	FABRA D'ALPAGO	2.722	2.803	-81	322	354	-32	-49
021	FELTRE	21.003	21.687	-684	2.329	2.868	-539	-145
022	FONZASO	3.536	3.536	0	406	535	-129	129
024	FORNO DI ZUIDO	3.283	3.899	-616	403	477	-74	-542
025	GOSALDO	1.192	1.825	-633	144	285	-141	-492
026	LAMON	4.120	4.214	-94	475	622	-147	53
027	LA VALLE AGORDINA	1.321	1.263	58	178	179	-1	59
028	LENTIAT	2.811	2.543	268	301	449	-148	416
029	LIMANA	3.984	3.579	405	428	432	-4	409
030	LIVINALONGO DEL COL DI LANA	1.576	1.718	-142	208	212	-4	-138
031	LONGARONE	4.481	4.036	445	565	386	179	266
032	LORENZAGO DI CADORE	677	675	2	82	103	-21	23
033	LOZZO DI CADORE	1.689	1.776	-87	180	246	-66	-21
034	MEL	6.749	6.733	16	815	820	-5	21
035	OSPITALE DI CADORE	438	549	-111	54	76	-22	-89
036	PEDAVENA	4.125	4.112	13	453	473	-20	33
037	PERAROLO DI CADORE	359	437	-78	26	75	-49	-29
038	PIEVE D'ALPAGO	2.112	2.058	54	215	256	-41	95
039	PIEVE DI CADORE	4.128	4.019	109	451	409	42	67
040	PONTE NELLE ALPI	7.327	7.045	282	897	704	193	89
041	PUOS D'ALPAGO	2.290	2.295	-5	251	265	-14	9
042	QUERC	2.189	2.084	105	277	310	-33	138
043	RIVAMONTE AGORDINO	914	1.039	-125	88	166	-78	-47
044	ROCCA PIETRE	1.772	1.971	-199	164	315	-151	-48
045	SAN GREGORIO NELLE ALPI	1.477	1.419	58	165	187	-22	80
046	SAN NICOLO' DI COMELICO	447	475	-28	57	81	-24	-4
047	SAN PIETRE DI CADORE	2.196	2.356	-160	330	421	-91	-69
048	SANTA GIUSTINA	5.854	5.495	359	682	715	-33	392
049	SAN TOMASO AGORDINO	1.038	1.218	-180	118	190	-72	-108
050	SANTO STEFANO DI CADORE	3.011	3.032	-21	398	442	-44	23
051	SAN VITO DI CADORE	1.497	1.413	84	204	122	82	2
052	SAPPADA	1.379	1.414	-35	188	176	12	-47
053	SEDICO	7.706	7.189	517	914	849	65	452
054	SELVA DI CADORE	586	617	-31	75	86	-11	-20
055	SEREN DEL GRAPPA	2.534	2.785	-251	258	420	-162	-89
056	SCSPIROLO	3.559	3.527	32	382	434	-52	84
057	SOVERZENE	443	435	8	66	31	35	-27
058	SOVRAMONTE	1.981	2.150	-169	229	338	-109	-60
059	TALON AGORDINO	1.811	1.743	68	234	263	-29	97
060	TAMBRE	1.779	1.906	-127	215	241	-26	-101
061	TRICHIANA	4.175	3.874	301	497	445	52	249
062	VALLADA AGORDINA	693	722	-29	95	122	-27	-2
063	VALLE DI CADORE	2.140	2.171	-31	260	288	-28	-3
064	VAS	879	948	-69	100	126	-26	-43
065	VIGO DI CADORE	1.766	1.767	-1	217	220	-3	2
066	VICO CADORE	963	1.016	-53	106	136	-30	-23
067	VOLTAGE AGORDINO	1.087	1.210	-123	117	178	-61	-62
068	ZOLDO ALTO	1.367	1.515	-148	112	202	-90	-58
069	ZOPPE' DI CADORE	375	440	-65	44	65	-21	-44
	TOTALE	220.335	221.155	-820	25.467	27.815	-2.348	1.528

26 - PROVINCIA DI TREVISO

001	ALTIVOLE	5.063	4.302	761	806	418	388	373
002	ARCALE	2.806	2.440	366	376	229	147	219
003	ASOLO	6.295	6.161	134	775	578	197	-63
004	BORSO DEL GRAPPA	3.812	3.512	300	495	452	43	257
005	BREDA DI PIAVE	5.545	5.588	-43	768	517	251	-294
006	CAERANO DI SAN MARCO	6.045	5.125	920	941	477	464	456
007	CAPPELLA MAGGIORE	4.046	3.740	306	500	350	150	156
008	CARBONERA	8.429	6.529	1.900	1.088	562	526	1.374
009	CASALE SUL SILE	6.920	5.987	933	993	521	472	461
010	CASIER	5.689	4.508	1.181	664	355	309	872
011	CASTELCUCCO	1.648	1.304	344	201	149	52	292
012	CASTELFRANCO VENETO	28.511	26.283	2.228	4.026	2.385	1.641	587
013	CASTELLO DI GODEGO	5.569	4.510	1.059	891	404	487	572
014	CAVASO DEL TOMBA	2.543	2.603	-60	296	365	-69	9
015	CESSALTO	3.110	3.262	-152	416	323	93	-245
016	CHIASANO	2.938	2.901	37	400	288	112	-75
017	CIMADOLMO	3.031	2.960	71	386	325	61	10
018	CISON DI VALMARINO	2.365	2.471	-106	234	386	-152	46
019	COLOGNE'	4.779	4.596	183	662	474	188	-5
020	COLLE UMBERTO	4.046	3.729	317	496	324	172	145

Segue Tav. 2 — Popolazione residente ai Censimenti del 1971 e 1981
e movimento della popolazione nel decennio, per Comune

Codice dei Comuni	COMUNI	POPOLA- ZIONE CENSIMENTO 1981	POPOLA- ZIONE CENSIMENTO 1971	VARIAZIONI INTERCEN- SUALI	MOVIMENTO NATURALE INTERCENSUALE			DIFFERENZA TRA VARIAZIONI INTERCEN- SUALI E SALDO MOVIMENTO NATURALE
					Nati	Morti	Saldo	
		1	2	3 = 1 - 2	4	5	6 = 4 - 5	7 = 3 - 6
021	CCNEGLIANO	36.142	31.531	4.611	4.384	2.738	1.646	2.965
022	CORDIGNANC	5.898	5.666	222	652	687	-35	257
023	CORNUDA	5.041	5.043	-2	653	486	167	-169
024	CRESPANO DEL GRAPPA	3.751	3.527	224	498	490	8	216
025	CROCIETTA DEL MONTELLIO	5.748	5.662	86	717	698	19	67
026	FARRA DI SOLIGO	7.090	6.542	538	865	714	151	387
027	FOLLINA	3.413	3.259	154	435	391	44	110
028	FONTANELLE	4.852	4.521	331	652	408	244	87
029	FONTE	4.435	3.797	638	721	395	326	312
030	FREGGNA	2.910	3.077	-167	304	379	-75	-92
031	GAIARINE	6.225	5.977	248	896	560	336	-88
032	GIAVEFA DEL MONTELLIO	3.668	3.384	284	527	359	168	116
033	GODEGA DI SANT'URBANO	5.800	5.606	194	708	557	151	43
034	GORG AL MONTICANO	3.594	3.264	330	564	323	241	89
035	ISTRANA	6.315	5.701	614	956	473	483	131
036	LORIA	6.645	6.107	538	1.047	516	531	7
037	MANSUE'	3.643	3.304	339	554	321	233	106
038	MARENO DI PIAVE	6.835	6.313	522	869	587	282	240
039	MASER	4.616	4.377	239	758	432	326	-87
040	MASERADA SUL PIAVE	6.077	5.682	395	794	512	282	113
041	MEDUNA DI LIVENZA	2.487	2.439	48	338	254	84	-36
042	MIANE	3.309	3.231	78	362	434	-72	150
043	MOGLIANO VENETO	23.575	20.636	2.939	2.469	2.014	455	2.484
044	MONASTIER DI TREVISO	3.123	3.015	108	457	259	198	-90
045	MONFUMO	1.329	1.200	129	163	104	59	70
046	MONTEBELLUNA	24.585	22.313	2.272	3.351	1.947	1.404	868
047	MOEGANO	3.128	2.854	274	460	281	179	95
048	MORIANO DELLA BATTAGLIA	2.295	2.023	272	322	227	95	177
049	MOTTA DI LIVENZA	7.791	7.221	570	1.032	793	239	331
050	NERVEA DELLA BATTAGLIA	6.543	6.610	-67	832	733	99	-166
051	ODERZO	16.353	14.423	1.930	2.186	1.556	630	1.300
052	ORMELLE	3.451	3.315	136	444	343	101	35
053	ORSAGO	3.516	3.384	132	426	346	80	52
054	PADERNO DEL GRAPPA	1.641	1.584	57	196	199	-3	60
055	PAESE	13.825	11.016	2.809	2.116	905	1.211	1.598
056	PEDEBOBBA	5.934	5.539	395	720	688	52	363
057	PIEVE DI SOLIGO	9.140	8.173	967	1.142	769	373	594
058	PONTE DI PIAVE	5.830	5.483	347	740	629	111	236
059	PONZANO VENETICO	6.978	5.525	1.453	981	503	478	975
060	PORTOBUFFOLE'	698	708	-10	85	65	20	-30
061	PCSSAGNO	1.828	1.895	-67	216	215	1	-68
062	POVEGLIANO	3.350	3.073	277	477	306	171	106
063	PREGANZICCL	11.189	8.785	2.404	1.434	743	691	1.713
064	QUINTO DI TREVISO	8.498	5.996	2.502	1.268	509	759	1.743
065	REFRONTOLO	1.662	1.582	80	203	166	37	43
066	RESANA	5.943	5.345	598	919	478	441	157
067	REVINE LAGO	2.033	2.080	-47	227	331	-104	57
068	RIESE PIO X	7.272	6.615	657	1.064	659	405	252
069	RONCADE	11.253	10.625	628	1.587	893	694	-66
070	SALGAREDA	4.524	4.204	320	613	444	169	151
071	SAN BIAGIO DI CALLALTA	10.504	9.176	1.328	1.444	859	585	743
072	SAN FIOR	5.475	5.121	354	688	470	218	136
073	SAN PIETRO DI FELETO	4.254	4.303	-49	559	402	157	-206
074	SAN POLO DI PIAVE	3.812	3.766	46	471	342	129	-83
075	SANTA LUCIA DI PIAVE	6.294	5.721	573	769	511	258	315
076	SAN VENDEMIANO	7.660	7.421	239	924	625	299	-60
077	SAN ZENONE DEGLI EZZELINI	4.571	4.151	420	656	430	226	194
078	SARMEDE	3.018	3.106	-88	363	362	1	-89
079	SEGUSINO	2.022	1.942	80	276	237	39	41
080	SERNAGLIA DELLA BATTAGLIA	5.537	5.201	336	721	499	222	114
081	SILEA	7.780	6.612	1.168	1.023	516	507	661
082	SPRESIANO	8.652	7.914	738	1.052	715	337	401
083	SUSEGANA	9.020	8.227	793	1.143	753	390	403
084	TARZO	4.321	4.276	45	505	575	-70	115
085	TREVIGNANO	7.420	5.912	1.508	1.040	616	424	1.084
086	TREVISCO	87.696	90.446	-2.750	9.333	8.789	544	-3.294
087	VALDOBBIADENE	11.097	11.021	76	1.278	1.452	-174	250
088	VAZZOLA	5.629	5.630	-1	710	530	180	-181
089	VEDELAGO	12.084	10.663	1.421	1.874	1.014	860	561
090	VIDOR	2.954	2.742	212	421	328	93	119
091	VILLORBA	14.573	12.502	2.071	1.952	992	860	1.211
092	VITTORIO VENETO	30.193	30.891	-698	3.316	3.512	-196	-502
093	VICOPAG DEL MONTELLIO	8.375	7.888	487	1.098	864	234	253
094	ZENSON DI PIAVE	1.572	1.626	-54	220	189	31	-85
095	ZERO FRANCO	7.116	6.619	497	1.021	602	419	78
	TOTALE	720.580	668.620	51.960	92.555	65.885	26.670	25.290

Segue Tav. 2 — Popolazione residente ai Censimenti del 1971 e 1981
e movimento della popolazione nel decennio, per Comune

Codice dei Comuni	COMUNI	POPOLA- ZIONE CENSIMENTO 1981	POPOLA- ZIONE CENSIMENTO 1971	VARIAZIONI INTERCEN- SUALI	MOVIMENTO NATURALE INTERCENSALE			DIFFERENZA TRA VARIAZIONI INTERCEN- SUALI E SALDO MOVIMENTO NATURALE
					Nati	Morti	Saldo	
		1	2	3 = 1 - 2	4	5	6 = 4 - 5	7 = 3 - 6
27 - PROVINCIA DI VENEZIA								
001	ANNONE VENETO	3.314	3.379	-65	483	384	99	-154
002	CAMPAGNA LUPIA	5.577	4.874	703	333	436	397	306
003	CAMPOLONGO MAGGIORE	8.769	8.041	728	1.354	739	615	113
004	CAMPONOGARA	9.156	8.030	1.126	1.377	699	678	448
005	CACRLE	11.498	10.962	536	1.860	808	1.052	-516
006	CAVARZERE	17.753	17.911	-158	2.279	1.849	430	-588
007	CEGGIA	5.077	4.962	115	645	426	219	-104
008	CHICGGIA	53.470	49.885	3.585	8.235	4.818	3.417	168
009	CINTO CAOMAGGIORE	3.139	2.939	200	401	343	58	142
010	CONA	3.489	3.455	34	500	331	169	-135
011	CONCORDIA SAGITTARIA	10.361	9.216	1.145	1.558	791	767	378
012	DOLO	13.480	12.287	1.193	1.774	1.374	400	793
013	EEACLEA	11.448	10.748	700	1.719	858	861	-161
014	FIESSO D'ARTICO	5.792	5.242	550	850	432	418	132
015	FOSSALTA DI PIAVE	3.735	3.689	46	457	367	90	-44
016	FOSSALTA DI PORTOGUARO	5.639	5.103	536	732	508	224	312
017	FOSSO'	5.259	4.674	585	790	394	396	189
018	GRUARO	2.757	2.671	86	319	275	44	42
019	IESOLO	22.039	20.984	1.055	3.056	1.516	1.540	-485
020	MARCON	8.122	4.905	3.217	1.112	409	703	2.514
021	MARTELLAGO	16.616	11.949	4.667	2.358	899	1.459	3.208
022	MEOLC	5.121	4.760	361	729	408	321	40
023	MIRA	35.834	32.119	3.715	4.818	2.540	2.278	1.437
024	MIRANO	23.994	22.275	1.719	2.980	2.000	980	739
025	MUSILE DI PIAVE	9.497	8.654	843	1.185	658	527	316
026	NCALE	12.065	10.639	1.426	1.698	945	753	673
027	NOVENTA DI PIAVE	5.346	5.039	307	688	481	207	100
028	PIANIGA	8.605	7.805	800	1.220	677	543	257
029	PORTOGUARO	24.440	22.814	1.626	3.209	2.026	1.183	443
030	PRAMAGGIORE	3.298	2.787	511	477	293	184	327
031	QUARTO D'ALTIPO	5.463	4.361	1.102	771	404	367	735
032	SALZANO	9.256	7.541	1.715	1.292	641	651	1.064
033	SAN DONA' DI PIAVE	32.017	29.069	2.948	4.240	2.469	1.771	1.177
034	SAN MICHELE AI TAGLIAMENTO	11.961	11.035	926	1.635	1.212	423	503
035	SANTA MARIA DI SALA	9.894	8.558	1.336	1.377	733	644	692
036	SANTO STINO DI LIVENZA	11.166	10.442	724	1.636	1.028	608	116
037	SCORZE'	13.947	11.354	2.593	2.073	949	1.124	1.469
038	SPINEA	24.514	20.635	3.879	3.345	1.250	2.095	1.784
039	STRA	6.253	5.540	713	874	457	417	296
040	TEGLIO VENETO	2.043	2.050	-7	255	275	-20	13
041	TORRE DI MOSTO	3.739	3.779	-40	505	330	175	-215
042	VENEZIA	346.146	363.062	-16.916	37.639	36.952	687	-17.603
043	VIGONCVO	7.705	7.027	678	1.237	601	636	42
	TOTALE	838.794	807.251	31.543	106.575	75.985	30.590	953

28 - PROVINCIA DI PADOVA

001	ABANC TERME	16.405	13.693	2.712	2.102	1.183	919	1.793
002	AGNA	3.119	3.069	50	372	325	47	3
003	ALBIGNASEGO	15.334	13.449	1.885	2.183	1.006	1.177	708
004	ANGHILLARA VENETA	5.479	5.767	-288	724	569	155	-443
005	ARQUA' PEFARCA	2.007	1.951	56	325	180	145	-89
006	ARRE	1.984	2.006	-22	198	207	-9	-13
007	ARZERGRANDE	3.973	4.021	-48	554	386	168	-216
008	BAGNOLI DI SOPRA	4.078	4.109	-31	538	407	131	-162
009	BACNE	2.932	2.801	131	367	280	87	44
010	BARBONA	992	1.055	-163	102	117	-15	-148
011	BATTAGLIA TERME	4.323	4.234	89	515	377	138	-49
012	BOARA PISANI	2.705	2.699	6	359	269	90	-84
013	BORGOFICCO	5.837	5.397	440	836	586	250	190
014	BOVOLENTA	3.064	2.965	99	407	281	126	-124
015	BRUGINE	4.612	4.186	426	725	413	312	117
016	CADONEGHE	10.850	9.485	1.365	1.311	789	522	843
017	CAMPOLARSEGO	10.226	9.390	836	1.467	817	650	186
018	CAMPOLCRO	1.704	1.625	79	225	154	71	8
019	CAMPOSAMPIERO	8.352	7.607	745	1.205	799	406	339
020	CAMPO SAN MARTINO	4.925	4.337	588	781	398	383	205
021	CANDIANA	2.470	2.698	-228	295	239	56	-284
022	CARCIERI	1.623	1.699	-76	197	178	19	-95
023	CARMIGNANO DI BRENTA	6.567	6.257	310	952	475	477	-167
024	CARRARA SAN GIORGIO	3.939	3.428	511	505	244	261	250
025	CARRARA SANTO STEFANO	1.805	1.692	113	246	161	85	28
026	CARTURA	4.022	4.005	17	574	371	203	-186
027	CASALE DI SCODOSIA	4.744	4.084	660	712	430	282	378
028	CASALEFUGO	4.627	3.913	714	713	337	376	338
029	CASTELBAIDC	1.910	2.083	-173	217	254	-37	-136

Segue Tav. 2 — Popolazione residente ai Censimenti del 1971 e 1981
e movimento della popolazione nel decennio, per Comune

Codice dei Comuni	COMUNI	POPOLA- ZIONE CENSIMENTO 1981	POPOLA- ZIONE CENSIMENTO 1971	VARIAZIONI INTERCEN- SUALI	MOVIMENTO NATURALE INTERCENSUALE			DIFFERENZA TRA VARIAZIONI INTERCEN- SUALI E SALDO MOVIMENTO NATURALE
					Nati	Morti	Saldo	
		1	2	3 = 1 - 2	4	5	6 = 4 - 5	7 = 3 - 6
030	CERVARESE SANTA CROCE	4.221	4.005	216	609	338	271	-55
031	CINTO EUGANEO	2.103	2.203	-100	281	195	86	-186
032	CITTADUELLA	17.274	15.918	1.356	2.404	1.375	1.029	327
033	CODEVIGO	5.299	5.073	226	847	474	373	-147
034	CONSELVE	8.217	7.491	726	1.188	788	400	326
035	CORREZZCIA	5.055	5.133	-78	679	534	145	-223
036	CURTAROLO	5.770	5.217	553	858	445	413	140
037	ESTE	18.105	17.044	1.061	2.310	2.047	263	798
038	FONTANIVA	7.263	6.783	480	1.071	595	476	4
039	GALLIERA VENETA	6.261	5.779	482	900	551	349	133
040	GALZIGNANC TERME	4.292	4.220	72	629	383	246	-174
041	GAZZO	3.046	2.892	154	446	258	188	-34
042	GRANTORTO	3.597	3.312	285	543	330	213	72
043	GRANZE	1.424	1.495	-71	192	154	38	-109
044	LEGNANO	6.331	5.539	792	926	488	438	354
045	LIMENA	5.768	5.028	740	788	352	436	304
046	LOREGGIA	4.503	3.905	598	742	323	419	179
047	LOZZO ATESTINO	3.035	3.101	-66	426	330	96	-162
048	MASERA* DI PADOVA	5.407	4.866	541	859	430	429	112
049	MASTI	1.856	1.845	11	239	253	-14	25
050	MASSANZAGO	2.898	2.620	278	455	264	191	87
051	MEGLIADINO SAN FIDENZIO	1.961	2.031	-70	266	285	-19	-51
052	MEGLIADINO SAN VITALE	2.068	2.099	-31	220	274	-54	23
053	MERLARA	3.128	3.093	35	462	406	56	-21
054	MESTRINO	5.730	4.840	890	786	464	322	568
055	MONSELICE	17.538	17.621	-83	2.148	1.731	417	-500
056	MONTAGNANA	10.067	10.161	-94	1.216	1.378	-162	68
057	MONTEGROTTO TERME	8.914	7.786	1.128	1.224	603	621	507
058	NOVENTA PADOVANA	7.688	6.709	979	1.068	542	526	453
059	OSPEDALETTO EUGANEO	5.065	4.609	456	677	500	177	279
060	PADOVA	234.678	231.599	3.079	26.966	22.595	4.371	-1.292
061	PERNUMIA	3.436	3.305	131	422	309	113	18
062	PIACENZA D'ADIGE	1.648	1.973	-325	183	254	-71	-254
063	PIAZZOLA SUL BRENTA	10.712	10.464	248	1.530	983	547	-299
064	PIOMBINO DESE	7.603	7.146	457	1.168	595	573	-116
065	PIOVE DI SACCO	16.947	15.782	1.165	2.436	1.545	891	274
066	POLVEHARA	2.283	2.091	192	324	194	130	62
067	PONSO	2.317	2.262	55	352	243	109	-54
068	PONTELONGO	3.566	3.713	-147	404	444	-40	-107
069	PCNTE SAN NICOLO'	8.309	6.814	1.495	1.146	540	606	889
070	POZZONOVIC	3.435	3.413	22	476	344	132	-110
071	ROVOLON	3.565	3.472	93	554	366	188	-95
072	RUBANO	10.021	7.243	2.778	1.244	699	545	2.233
073	SACCOLONGO	3.832	3.345	487	529	312	217	270
074	SALETTO	2.466	2.505	-39	357	308	49	-88
075	SAN GIORGIO DELLE PERTICHE	6.880	6.608	272	1.052	567	485	-213
076	SAN GIORGIO IN BOSCO	4.685	4.473	212	735	417	318	-106
077	SAN MARTINO DI LUPARI	10.700	9.641	1.059	1.555	857	698	361
078	SAN PIETRO IN GU.	3.961	3.431	530	584	292	292	238
079	SAN PIETRO VIMINABIC	2.274	2.220	54	311	193	118	-64
080	SANTA GIUSTINA IN COLLE	5.312	4.652	660	818	390	428	232
081	SANTA MARGHERITA D'ADIGE	2.191	2.291	-100	279	260	19	-119
082	SANT'ANGELO DI PIOVE DI SACCO	5.861	5.605	256	897	550	347	-91
083	SANT'ELENA	1.606	1.587	19	201	141	60	-41
084	SANT'URBAN	2.614	2.781	-167	343	255	88	-255
085	SAONABA	6.608	6.419	189	904	547	357	-168
086	SELVAZZANO DENTRO	17.393	11.925	5.468	2.418	834	1.584	3.884
087	SOLESINO	7.144	6.830	314	1.032	561	471	-157
088	STANGHELLA	4.609	4.458	151	609	469	140	11
089	TEOLO	6.961	6.705	256	918	631	287	-31
090	TERRASSA PADOVANA	1.894	1.898	-4	267	212	55	-59
091	TCMBOLC	6.374	5.946	428	937	543	394	34
092	TORREGLIA	5.276	4.626	650	733	435	298	352
093	TREBASELEGHE	8.767	7.750	1.017	1.346	753	593	424
094	TRIBANO	3.901	3.865	36	510	406	104	-68
095	URBANA	2.049	1.954	95	268	184	84	11
096	VEGGIANO	2.024	1.878	146	285	167	118	28
097	VESCOVANA	1.574	1.697	-123	193	138	55	-178
098	VIGHIZZOLC D'ESTE	980	1.061	-81	130	112	18	-99
099	VIGODARZERE	8.614	8.073	541	1.164	723	441	100
100	VIGONZA	15.107	13.843	1.264	2.066	1.120	946	318
101	VILLA DEL CONTE	4.469	3.969	500	756	354	402	98
102	VILLA ESTENSE	2.558	2.660	-102	283	277	6	-108
103	VILLAFRANCA PADOVANA	6.041	5.147	894	927	429	498	396
104	VILLANOVA DI CAMPOSAMPIERC	4.375	4.078	297	696	384	312	-15
105	VC	3.655	3.677	-22	517	382	135	-157
	TOTALE	809.667	762.998	46.669	106.991	72.636	34.355	12.314

Segue Tav. 2 — Popolazione residente ai Censimenti del 1971 e 1981
e movimento della popolazione nel decennio, per Comune

Codice dei Comuni	COMUNI	POPOLA- ZIONE CENSIMENTO 1981	POPOLA- ZIONE CENSIMENTO 1971	VARIAZIONI INTERCEN- SUALI	MOVIMENTO NATURALE INTERCENSUALE			DIFFERENZA TRA VARIAZIONI INTERCEN- SUALI E SALDO MOVIMENTO NATURALE
					Nati	Morti	Saldo	
		1	2	3 = 1 - 2	4	5	6 = 4 - 5	7 = 3 - 6
29 - PROVINCIA DI ROVIGO								
001	ADRIA	21.841	21.354	487	2.774	2.545	229	-258
002	ARIANC NEL POLESINE	5.594	6.299	-715	649	720	-71	-644
003	ARQUA' PCLESINE	3.082	3.267	-185	365	378	-13	-172
004	BADIA POLESINE	10.166	10.127	39	1.283	1.371	-88	127
005	BAGNOLO DI PO	1.618	1.862	-244	167	233	-66	-178
006	BERGANTINO	2.891	3.059	-168	342	379	-37	-131
007	BOSARC	1.333	1.471	-138	154	157	-3	-135
008	CALTO	954	1.073	-119	92	157	-65	-54
009	CANARC	2.908	3.131	-223	325	330	-5	-218
010	CANDA	1.112	1.200	-88	134	141	-7	-81
011	CASTELGUGLIELMO	2.075	2.212	-137	241	291	-50	87
012	CASTELMASSA	5.169	5.015	154	538	569	-31	185
013	CASTELNOC BARIANO	3.642	4.055	-413	372	484	-112	-301
014	CENESELLI	2.385	2.642	-257	240	324	-84	-173
015	CEREGNANC	4.142	4.133	9	549	426	123	-114
016	CCNTAFINA	8.479	7.628	851	1.193	783	410	441
017	CCFBOLA	2.666	2.908	-242	284	420	-136	-76
018	COSTA DI ROVIGO	3.178	3.302	-124	404	372	32	-156
019	CRESPINO	2.623	3.003	-380	292	444	-152	-228
020	DCNADA	5.738	5.477	261	748	636	112	149
021	FICAROLO	3.291	3.242	49	320	393	-73	122
022	FLESSO UMBERTIANO	4.150	4.194	-44	498	544	-46	2
023	FRASSINELLE PCLESINE	1.844	1.960	-116	227	196	31	-147
024	FRATTA POLESINE	3.029	3.294	-265	377	403	-26	-239
025	GALBA	1.202	1.233	-31	127	156	-29	-2
026	GAVELLO	1.856	2.021	-165	176	237	-61	-104
027	GIACCIANC CON BARUCHELLA	2.665	2.879	-214	282	423	-141	-73
028	GUARDA VENETA	1.342	1.560	-218	150	171	-21	-197
029	LENDINARA	13.470	13.651	-181	1.618	1.856	-238	57
030	ICREC	3.626	3.729	-103	428	387	41	-144
031	LUSIA	3.519	3.579	-60	451	338	113	-173
032	MELARA	2.272	2.430	-158	247	353	-106	-52
033	OCCHICBELLO	8.735	6.783	1.952	1.055	680	375	1.577
034	PAPCZZE	2.072	2.427	-355	211	340	-129	-226
035	PEITORAZZA	1.763	1.850	-87	241	165	76	-163
036	PINCARA	1.485	1.545	-60	192	138	54	-114
037	POIESELLA	3.528	3.486	42	389	391	-2	44
038	PONTECCHIO POLESINE	1.518	1.684	-166	161	175	-14	-152
039	PCFTO TOLLE	10.885	10.277	608	1.635	887	748	-140
040	RCSOLINA	5.537	4.912	625	778	465	313	312
041	RCVIGC	52.218	49.848	2.370	6.519	5.446	1.073	1.297
042	SALARA	1.295	1.416	-121	143	198	-55	-66
043	SAN BELLINO	1.319	1.423	-104	155	151	4	-108
044	SAN MARTINC DI VENEZZE	4.229	4.356	-127	551	395	156	-283
045	SIENIA	3.042	3.055	-13	355	393	-38	25
046	TAGLIC DI PO	8.441	7.789	652	1.152	712	440	212
047	TRECENTA	3.790	4.217	-427	385	742	-357	-70
048	VILLADOSE	5.094	4.916	178	683	432	251	-73
049	VILLAFARZANA	1.279	1.436	-157	164	158	6	-163
050	VILLANOVA DEL GHEBBC	2.141	2.052	89	304	168	136	-47
051	VILLANCA MARCHESANA	1.255	1.446	-191	131	158	-27	-164
	TOTALE	253.508	251.908	1.600	31.251	28.811	2.440	-840

93 - PROVINCIA DI PORENZONE

001	ANDREIS	503	627	-124	28	113	-85	-39
002	AREA	1.276	1.264	12	119	220	-101	113
003	ARZENE	1.603	1.572	31	162	198	-36	67
004	AVIANC	8.445	8.097	348	907	1.235	-328	676
005	AZZANC DECIMO	11.516	9.413	2.103	1.469	1.091	378	1.725
006	BARCIS	462	534	-72	33	110	-77	5
007	ERUGNERA	7.579	6.398	1.181	1.120	578	542	639
008	BUDIOIA	2.105	2.095	10	163	409	-246	256
009	CANEVA	6.443	6.423	20	707	772	-65	85
010	CASARSA DELLA DELIZIA	7.519	6.569	950	949	613	336	614
011	CASTELNOC DEL FRIULI	1.016	1.141	-125	86	230	-144	19
012	CAVASSO NUOVO	1.406	1.508	-102	137	285	-148	46
013	CHIONS	3.811	3.230	581	515	415	100	481
014	CIMOLAIS	567	607	-40	68	113	-45	5
015	CLAUT	1.577	1.789	-212	211	319	-108	-104
016	CLAUZETTC	636	829	-193	36	166	-130	-63
017	CODENONS	14.613	12.962	1.651	1.803	1.304	499	1.152
018	CCEDCVADO	2.394	2.451	-57	290	269	21	-78
019	FETO E CASSO	556	748	-192	86	77	9	-201
020	FANNA	1.479	1.406	73	150	245	-95	168
021	FIUME VENETO	8.869	8.191	678	1.081	915	166	512

Segue Tav. 2 — Popolazione residente ai Censimenti del 1971 e 1981
e movimento della popolazione nel decennio, per Comune

Codice dei Comuni	COMUNI	POPOLA- ZIONE CENSIMENTO 1981	POPOLA- ZIONE CENSIMENTO 1971	VARIAZIONI INTERCEN- SUALI	MOVIMENTO NATURALE INTERCENSUALE			DIFFERENZA TRA VARIAZIONI INTERCEN- SUALI E SALDO MOVIMENTO NATURALE
					Nati	Morti	Saldo	
		1	2	3 = 1 - 2	4	5	6 = 4 - 5	7 = 3 - 6
022	PCNTANAFREDDA	8.906	7.509	1.397	975	824	151	1.246
024	FRISANCO	710	845	-135	58	155	-97	-38
025	MANIAGC	10.409	9.087	1.322	1.373	1.051	322	1.000
026	MEDUNO	1.909	1.787	122	174	276	-102	224
027	MONTEBEALE VALCELLINA	4.644	4.729	-85	467	618	-151	66
028	MOFSANC AL TAGLIAMENTO	3.045	3.111	-66	335	509	-174	108
029	PASIANO DI PORDENONE	6.541	6.130	411	919	684	235	176
030	PINZANC AL TAGLIAMENTO	1.728	1.732	-4	164	334	-170	166
031	POLCENIGO	3.408	3.380	28	343	562	-219	247
032	PORCIA	13.143	11.517	1.626	1.854	994	860	766
033	PORDENONE	52.094	47.364	4.730	6.431	4.586	1.845	2.885
034	PRATA DI PORDENONE	6.390	5.289	1.101	924	521	403	698
035	PRAVISDOMINI	2.135	2.020	115	250	239	11	104
036	ROVERETO IN PIANO	3.542	2.410	1.132	404	297	107	1.025
037	SACILE	16.542	15.787	755	1.993	1.641	352	403
038	SAN GIORGIO DELLA RICHINVELDA	4.486	4.276	210	553	501	52	158
039	SAN MARTINO AL TAGLIAMENTO	1.416	1.407	9	181	176	5	4
040	SAN QUIRINO	3.867	3.441	426	450	423	27	399
041	SAN VITO AL TAGLIAMENTO	12.013	11.024	989	1.348	1.659	-311	1.300
042	SEQUIAIS	1.866	1.805	61	196	300	-104	165
043	SESTO AL REGHENA	5.338	5.183	155	656	600	56	99
044	SPILMEBEGG	11.033	10.017	1.016	1.333	1.285	48	968
045	TRAMONTI DI SCPRA	623	822	-199	48	116	-68	-131
046	TRAMONTI DI SOTTO	679	760	-81	39	144	-105	24
047	TRAVESIC	1.863	1.906	-43	177	319	-142	99
052	VAJONT	1.386	968	418	228	124	104	314
048	VALVASONE	2.019	2.113	-94	215	276	-61	-33
049	VITO D'ASIO	1.218	1.490	-272	122	260	-138	-134
050	VIVARC	1.177	1.213	-36	144	206	-62	26
051	ZOPPOLA	7.383	6.930	453	917	810	107	346
	TOTALE	275.888	253.906	21.982	33.391	30.167	3.224	18.758

30 - PROVINCIA DI UDINE

001	AIELLO DEL FRIULI	2.228	2.283	-55	218	334	-116	61
002	AMARO	824	831	-7	83	127	-44	37
003	AMPEZZO	1.522	1.944	-422	229	239	-10	-412
004	AQUILEIA	3.283	3.041	242	345	330	15	227
005	ARTA IERME	2.344	2.398	-54	303	345	-42	-12
006	ARTEGNA	2.739	2.909	-170	265	434	-169	-1
007	ATTIMIS	1.853	1.963	-110	161	362	-201	91
008	BAGNARIA ARSA	3.320	3.103	217	415	307	108	109
009	BASILIANO	5.171	5.267	-96	573	663	-90	-6
010	BERTICIO	2.666	2.733	-67	291	361	-70	3
011	BICINICCC	1.831	1.752	79	236	170	66	13
012	BORDANO	830	1.078	-248	121	181	-60	-188
013	BUIA	6.568	6.436	132	522	1.100	-478	610
014	BUTTRIC	3.646	2.939	707	379	306	73	634
015	CAMINO AL TAGLIAMENTO	1.719	1.770	-51	198	237	-39	-12
016	CAMPOFORMIDO	6.199	4.810	1.389	638	486	152	1.237
017	CAMPOLONGO AL TORRE	793	828	-35	78	108	-30	-5
018	CARLINC	2.571	2.317	254	367	252	115	139
019	CASSACCO	2.829	2.334	495	256	346	-90	585
020	CASTIONS DI STRADA	3.816	3.697	119	472	406	66	53
021	CAVAZZO CAENICO	1.193	1.331	-138	123	217	-94	-44
022	CERCIVENTO	922	982	-60	99	146	-47	-13
023	CERVIGNANO DEL FRIULI	11.452	10.067	1.385	1.405	1.075	330	1.055
024	CHIOPRIS-VISCONI	663	624	39	67	68	-1	40
025	CHIUSAFORTE	1.048	1.366	-318	141	259	-118	-200
026	CIVIDALE DEL FRIULI	11.311	11.041	270	1.364	1.568	-204	474
027	CCDFOPO	14.257	12.210	2.047	1.765	1.561	204	1.843
028	COLLOREDO DI MONTE ALBANO	2.229	2.169	60	269	283	-14	74
029	CCMEGLIANS	918	1.131	-213	108	201	-93	-120
030	CORNO DI ROSAZZO	2.971	2.443	528	375	294	81	447
031	COSPANO	2.351	2.442	-91	252	342	-90	-1
032	DIGNANO	2.638	2.575	63	261	344	-83	146
033	DCGNA	390	474	-84	47	81	-34	-50
034	DRENCHIA	397	599	-202	30	115	-85	-117
035	ENEMONZC	1.502	1.685	-183	178	215	-37	-146
036	FAEDIS	3.084	3.253	-169	279	491	-212	43
037	FAGAGNA	5.823	5.253	570	601	695	-94	664
038	FIUMICELIC	4.409	4.115	294	422	444	-22	316
039	FLAIBANO	1.263	1.407	-144	149	186	-37	-107
137	FORGABIA NEL FRIULI	2.058	2.187	-129	227	394	-172	43
040	FORNI AVOLTRI	982	1.197	-215	150	168	-18	-197
041	FORNI DI SCPRA	1.259	1.376	-117	117	256	-139	22
042	FORNI DI SOTTO	877	878	-1	103	135	-32	31
043	GEMONA DEL FRIULI	10.876	11.167	-291	1.311	1.782	-471	180
044	GONARS	4.658	4.598	60	561	492	69	-9

Segue Tav. 2 — Popolazione residente ai Censimenti del 1971 e 1981
e movimento della popolazione nel decennio, per Comune

Codice dei Comuni	COMUNI	POPOLA- ZIONE CENSIMENTO 1981	POPOLA- ZIONE CENSIMENTO 1971	VARIAZIONI INTERCEN- SUALI	MOVIMENTO NATURALE INTERCENSUALE			DIFFERENZA TRA VARIAZIONI INTERCEN- SUALI E SALDO MOVIMENTO NATURALE
					Nati	Morti	Saldo	
		1	2	3 = 1 - 2	4	5	6 = 4 - 5	7 = 3 - 6
045	GRIMACCO	766	929	-163	75	186	-111	-52
046	LATISANA	10.668	10.098	570	1.053	1.053	214	356
047	IAUCC	1.472	1.746	-274	185	275	-90	-184
048	LESTIZZA	4.117	4.040	77	507	489	18	59
049	LIGNANC SABBIAIDORO	5.485	4.539	946	732	332	400	546
050	LIGOSULLC	265	333	-68	40	50	-10	-58
051	LUSEVERA	949	1.140	-191	66	258	-192	1
052	MAGNANC IN RIVIERA	2.214	2.078	136	221	308	-87	223
053	MAJANO	5.645	5.242	403	613	868	-255	658
054	MALBORGHETTO VALBRUNA	1.069	1.212	-143	150	144	6	-149
055	MANZANO	7.559	6.862	697	906	662	244	453
056	MARANC LAGUNARE	2.333	2.599	-266	280	263	17	-283
057	MARTIGNACCC	5.221	5.253	-32	471	603	-132	100
058	MERETO DI TOMPA	3.088	3.184	-136	365	407	-42	-94
059	MCGGIC UDINESE	2.195	2.592	-397	243	409	-166	-231
060	MOIMACCO	1.289	963	326	103	122	-19	345
061	MONTEARS	672	741	-69	66	159	-93	24
062	MORTEGLIANC	4.942	4.793	149	495	603	-108	257
063	MORUZZO	2.096	1.848	248	225	235	-10	258
064	MUZZANA DEL TURGNANC	2.652	2.468	184	304	256	48	136
065	NIMIS	2.953	2.868	85	284	569	-285	370
066	OSOPPC	2.526	2.450	76	293	474	-181	257
067	OVARO	2.705	3.055	-350	327	458	-131	-219
068	PAGNACCO	3.744	3.019	725	366	352	14	711
069	PALAZZOLO DELLO STELLA	3.579	3.553	26	434	397	37	-11
070	PAIMANOVA	5.712	5.928	-216	664	865	-201	-15
071	PALUZZA	3.282	3.354	-72	386	636	-250	178
072	PASIAN DI PRATO	7.997	6.705	1.292	886	633	253	1.039
073	PAULARO	3.520	3.672	-152	464	491	-27	-125
074	PAVIA DI UDINE	5.398	4.647	751	616	506	110	641
075	POCENIA	2.553	2.405	148	331	282	49	99
076	PONTEBBA	2.502	3.013	-511	384	348	36	-547
077	PORPETTO	2.727	2.581	146	346	293	53	93
078	PCVOLETTIC	4.878	4.153	725	485	530	-45	770
079	POZZUOLO DEL FRIULI	6.341	6.031	310	628	673	-45	355
080	PRADAMANO	2.616	2.251	365	232	274	-42	407
081	PRATO CARNICCO	1.447	1.723	-276	166	281	-115	-161
082	PRECENICCO	1.695	1.708	-13	207	219	-12	-1
083	FREMARIACCC	3.713	3.296	417	450	379	71	346
084	PREONE	341	383	-42	32	70	-38	-4
085	PREPOTTO	1.065	1.190	-125	106	185	-79	-46
086	PULFERC	1.832	2.237	-405	169	367	-198	-207
087	FAGOGNA	3.020	3.018	2	297	484	-187	189
088	RAVASCIETTC	883	1.028	-145	95	177	-82	-63
089	RAVEO	560	578	-18	71	60	11	-29
090	REANA DEL ROIALE	5.057	5.072	-15	579	684	-105	90
091	REMANZACCO	4.703	3.925	778	517	480	37	741
092	RESIA	1.547	1.805	-258	154	301	-147	-111
093	RESIUTTA	445	491	-46	46	74	-28	-18
094	RIGOLATO	976	1.272	-296	97	265	-168	-128
095	RIVE D'ARCANO	2.443	2.527	-84	271	335	-64	-20
096	RIVIGNANO	4.013	3.853	160	433	524	-91	251
097	RONCHIS	1.898	1.919	-21	187	230	-43	22
098	RUDA	2.941	3.001	-60	297	347	-50	-10
099	SAN DANIELE DEL FRIULI	6.890	6.764	126	703	1.022	-319	445
100	SAN GIORGIO DI NOGARO	7.688	7.398	290	872	883	-11	301
101	SAN GIOVANNI AL NATISONE	5.716	4.738	978	813	490	323	655
102	SAN LEONARDO	1.236	1.375	-139	160	267	-107	-32
103	SAN PIETRO AL NATISONE	2.060	2.331	-271	186	448	-262	-9
104	SANTA MARIA LA LONGA	2.295	2.165	130	276	244	32	98
105	SAN VITO AL TORRE	1.365	1.415	-50	142	186	-44	-6
106	SAN VITO DI FAGAGNA	1.691	1.652	39	209	235	-26	65
107	SABRIS	463	577	-114	50	79	-29	-85
108	SAVCGNA	1.029	1.226	-197	99	213	-114	-83
109	SEDEGLIANO	4.235	4.230	5	475	554	-79	84
110	SOCCHIEVE	1.268	1.601	-333	131	256	-125	-208
111	STREGNA	731	952	-221	50	182	-132	-89
112	SUTRIO	1.510	1.575	-65	171	190	-19	-46
113	TAIPANA	936	1.251	-315	88	294	-206	-109
114	TALMASSONS	4.248	4.118	130	529	499	30	100
115	TAPOGLIANO	455	514	-59	58	76	-18	-41
116	TARCENTO	8.883	9.207	-324	815	1.438	-623	299
117	TARVISIO	5.985	6.468	-483	789	523	266	-749
118	TAVAGNACCC	10.323	8.259	2.064	1.042	942	100	1.964
119	TEOR	2.066	2.136	-70	209	287	-78	8
120	TERZO D'AQUILEIA	2.441	2.262	179	231	225	6	173
121	TCLMEZZO	10.460	10.076	384	1.319	1.009	310	74
122	TORREANC	2.267	2.352	-85	268	418	-150	65
123	TORVISCOSA	3.683	3.912	-229	427	312	125	-354
124	TRASAGHIS	3.075	3.092	-17	290	474	-184	167
125	TREPPC CARNICCO	854	922	-68	94	148	-54	-14

Segue Tav. 2 — Popolazione residente ai Censimenti del 1971 e 1981
e movimento della popolazione nel decennio, per Comune

Codice dei Comuni	COMUNI	POPOLA- ZIONE CENSIMENTO 1981	POPOLA- ZIONE CENSIMENTO 1971	VARIAZIONI INTERCEN- SUALI	MOVIMENTO NATURALE INTERCENSUALE			DIFFERENZA TRA VARIAZIONI INTERCEN- SUALI E SALDO MOVIMENTO NATURALE
					Nati	Morti	Saldo	
		1	2	3 = 1 - 2	4	5	6 = 4 - 5	7 = 3 - 6
126	TREPPIC GRANDE	1.721	1.809	-88	160	298	-138	50
127	TRICESIMO	6.584	5.975	609	604	856	-252	861
128	TRIVIGNANO UDINESE	1.718	1.681	37	214	199	15	22
129	UDINE	102.021	100.794	1.227	10.108	10.897	-789	2.016
130	VARMO	3.198	3.190	8	324	426	-102	110
131	VENZONE	2.340	2.800	-460	266	445	-179	-281
132	VERZEGNIS	982	1.143	-161	94	169	-75	-86
133	VILLA SANTINA	2.057	1.946	111	218	234	-16	127
134	VILLA VICENTINA	1.255	1.165	90	141	115	26	64
135	VISCO	707	696	11	95	85	10	1
136	ZUGLICO	741	769	-28	83	120	-37	9
	TOTALE	529.729	516.910	12.819	58.081	65.574	-7.493	20.312

31 - PROVINCIA DI GORIZIA

001	CAPRIVA DEL FRIULI	1.528	1.401	127	150	148	2	125
002	CORMONS	7.835	7.631	204	825	1.054	-229	433
003	DOBERDO' DEL LAGO	1.417	1.371	46	170	142	28	18
004	DOLIGNA DEL COLLIO	597	701	-104	80	116	-36	-68
005	FARRA D'ISONZO	1.611	1.579	32	158	205	-47	79
006	FOGLIANO NECIPUGLIA	2.742	2.630	112	250	283	-33	145
007	GORIZIA	41.557	42.778	-1.221	4.162	5.615	-1.453	232
008	GRADISCA D'ISONZO	6.312	6.104	208	650	662	-12	720
009	GRADO	9.808	10.043	-235	1.193	1.124	69	-304
010	MARIANO DEL FRIULI	1.669	1.661	8	158	210	-52	60
011	MEDEA	871	887	-16	99	116	-17	1
012	MONFALCONE	30.259	29.655	604	3.076	3.309	-233	837
013	MORARO	687	647	40	79	78	1	39
014	MOSSA	1.591	1.457	134	180	169	11	123
015	ROMANS D'ISONZO	3.314	3.068	246	355	364	-9	255
016	RONCHI DEI LEGIONARI	10.052	10.318	-266	986	1.112	-126	-140
017	SAGRADO	2.132	2.470	-338	201	221	-20	-318
018	SAN CANZIAN D'ISONZO	5.594	4.934	660	546	583	-37	697
019	SAN FLORIANO DEL COLLIO	884	818	66	127	96	31	35
020	SAN LORENZO ISONTINO	1.428	1.256	172	147	137	10	162
021	SAN PIER D'ISONZO	1.716	1.667	49	163	195	-32	81
022	SAVOGNA D'ISONZO	1.747	1.724	23	191	193	-2	25
023	STARANZANO	5.526	3.957	1.569	634	386	248	1.321
024	TURRIACCO	2.245	2.190	55	227	266	-39	94
025	VILLESSE	1.604	1.465	139	171	185	-14	153
	TOTALE	144.726	142.412	2.314	14.978	16.969	-1.991	4.305

32 - PROVINCIA DI TRIESTE

001	DUINO-AURISINA	8.255	7.542	713	751	893	-142	855
002	MONRUPINO	834	702	132	89	95	-7	139
003	MUGGIA	13.939	13.104	835	1.216	1.695	-479	1.314
004	SAN DORLIGO DELLA VALLE	6.159	5.683	476	649	672	-23	499
005	SGONICO	2.085	1.394	691	227	180	47	644
006	TRIESTE	252.369	271.879	-19.510	20.715	40.243	-19.528	18
	TOTALE	283.641	300.304	-16.663	23.646	43.778	-20.132	3.469

03 - PROVINCIA DI IMPERIA

001	AIROLE	520	464	56	44	74	-30	86
002	APRICALI	546	680	-134	31	136	-105	-29
003	AQUILA DI AERCSCIA	247	274	-27	19	38	-19	-8
004	ARNO	153	180	-27	8	32	-24	-3
005	AURIGO	485	537	-52	48	91	-43	-9
006	BADALUCCO	1.486	1.750	-264	136	262	-126	-138
007	BATARDO	421	586	-165	25	119	-94	-71
008	BORDIGHERA	12.043	11.654	389	1.008	1.755	-747	1.136
009	BOGHETTO D'AROSCIA	693	813	-120	58	144	-86	-34
010	BOGGIARCO	1.094	1.313	-219	70	269	-199	-20
011	CAMPOROSSO	4.438	3.676	762	562	360	202	560
012	CARAVONICA	302	344	-42	23	51	-28	-14
013	CARPASIO	206	274	-68	18	47	-29	-39
014	CASTELLARCO	632	649	-17	62	97	-35	18
015	CASTEL VITTORIO	579	679	-100	35	135	-100	0
016	CEBIANA	1.371	1.563	-192	91	284	-193	1
017	CERVIC	1.283	1.303	-20	112	160	-48	28
018	CESIO	291	352	-61	13	53	-40	-21
019	CHIUSANICO	630	759	-129	51	114	-63	-66
020	CHIUSAVECCHIA	449	455	-6	33	78	-45	39
021	CIPRESSA	1.047	1.019	28	97	131	-34	62

Segue Tav. 2 — Popolazione residente ai Censimenti del 1971 e 1981
e movimento della popolazione nel decennio, per Comune

Codice dei Comuni	COMUNI	POPOLA- ZIONE CENSIMENTO 1981	POPOLA- ZIONE CENSIMENTO 1971	VARIAZIONI INTERCEN- SUALI	MOVIMENTO NATURALE INTERCENSUALE			DIFFERENZA TRA VARIAZIONI INTERCEN- SUALI E SALDO MOVIMENTO NATURALE
					Nati	Morti	Saldo	
		1	2	3 = 1 - 2	4	5	6 = 4 - 5	7 = 3 - 6
022	CIVEZZA	374	412	-38	22	79	-57	19
023	CCSIO DI ARROSCIA	490	603	-113	41	110	-69	-44
024	COSTARAINENA	579	603	-24	73	58	15	-39
025	DIANO ASENTINO	400	402	-2	28	66	-38	36
026	DIANO CASTELLO	1.204	1.201	3	108	175	-67	70
027	DIANO MARINA	7.007	6.395	612	640	860	-220	832
028	DIANO SAN PIETRO	963	923	40	118	161	-43	83
029	DOICEACQUA	1.850	1.777	73	151	321	-170	243
030	DOICEO	1.158	1.222	-64	114	220	-106	42
031	IMPERIA	41.609	40.670	939	4.034	4.735	-701	1.640
032	ISCIABCNA	639	653	-14	55	130	-75	61
033	LUCINASCC	296	368	-72	24	58	-34	-38
034	MENDAIICA	345	428	-83	27	65	-38	-45
035	MCLINI DI TRIORA	824	1.111	-287	54	219	-165	-122
036	MONTALTO LIGURE	442	515	-73	14	93	-79	6
037	MONTEGROSSO PIAN IATTE	189	222	-33	18	38	-20	-13
038	OLIVETTA SAN MICHELE	304	334	-30	25	56	-31	1
039	OSPDALETTI	3.234	3.267	-33	259	432	-173	140
040	PERINALDO	887	1.079	-192	48	168	-120	-72
041	PIETRABRUNA	632	705	-73	54	108	-54	-19
042	PIEVE DI TECO	1.649	1.905	-256	122	360	-238	-18
043	PIGNA	1.221	1.699	-478	85	467	-382	-96
044	POMPEIANA	614	604	10	44	83	-39	49
045	PCNTEPASSIO	1.639	1.756	-117	138	270	-132	15
046	PORNASSIC	694	807	-113	70	128	-58	-55
047	PRELA'	649	833	-184	36	135	-99	-85
048	RANZO	637	730	-93	43	111	-68	-25
049	REZZO	559	706	-147	45	134	-89	-58
050	RIVA LIGURE	2.678	2.828	-150	304	258	46	-196
051	RCCCHETTA NERVINA	284	349	-65	23	61	-38	-27
052	SAN BARTOLOMEC AL MARE	2.805	2.377	428	252	292	-40	468
053	SAN BIAGIO DELLA CIMA	833	808	25	67	112	-45	70
054	SAN LORENZO AL MARE	1.397	1.225	172	120	120	0	172
055	SAN RENO	61.170	62.210	-1.040	5.420	8.128	-2.708	1.668
056	SANTO STEFANO AL MARE	2.211	1.887	324	214	224	-10	334
057	SEFORGA	267	277	-10	25	48	-23	13
058	SOLDANO	622	581	41	62	87	-25	66
059	TAGGIA	14.495	14.851	-356	1.541	1.566	-25	-331
060	TERZORIO	258	272	-14	21	36	-15	1
061	TRICRA	507	713	-206	38	151	-113	-93
062	VALLEBCNA	801	769	32	73	115	-42	74
063	VALLECROSIA	7.832	7.406	426	1.042	691	351	75
064	VASIA	521	645	-124	37	105	-68	-56
065	VENTIMIGLIA	26.283	25.801	482	3.176	2.685	491	-9
066	VESSALICO	339	383	-44	25	77	-52	8
067	VILLA FARALDI	431	491	-60	36	78	-42	-18
	TOTALE	223.738	225.127	-1.389	21.510	29.104	-7.594	6.205

09 - PROVINCIA DI SAVONA

001	ALASSIC	12.983	13.717	-734	1.097	1.835	-738	4
002	ALBENGA	21.324	19.814	1.510	2.258	2.175	83	1.427
003	ALBISCLA MARINA	6.240	6.148	92	562	750	-188	280
004	ALBISOLA SUPERIORE	12.882	12.706	176	1.308	1.385	-77	253
005	ALTARE	2.585	2.955	-370	187	479	-292	-78
006	ANDORA	6.068	4.695	1.373	590	596	-6	1.379
007	ARNASCO	448	427	21	53	64	-11	32
008	BALESTRINO	489	419	70	43	52	-9	79
009	BARDINETO	786	869	-83	76	119	-43	-40
010	BARGEggi	979	840	139	118	89	29	110
011	BOISSANO	1.362	532	830	119	92	27	803
012	BORGHETTO SANTO SPIRITO	5.661	4.622	1.039	649	705	-56	1.095
013	BORGIC VEREZZI	2.473	2.038	435	204	259	-55	490
014	BORMIA	577	637	-60	42	70	-28	-32
015	CAIRO MONTENOTTE	14.400	14.261	139	1.367	1.513	-146	285
016	CALICE LIGURE	1.322	1.388	-66	122	160	-38	-28
017	CALIZZANO	1.680	1.829	-149	138	287	-149	0
018	CARCARE	5.494	5.635	-141	522	628	-106	-35
019	CASANOVA LERRONE	880	922	-42	77	132	-55	13
020	CASTELBIANCO	267	291	-24	23	53	-30	6
021	CASTELVECCHIO DI ROCCA BARBENA	246	313	-67	16	57	-41	-26
022	CEILE LIGURE	4.832	4.649	183	444	632	-188	371
023	CENGIC	4.603	4.315	288	464	475	-11	299
024	CERTALE	5.186	3.947	1.239	530	477	53	1.186
025	CISANO SUI NEVA	1.027	784	243	89	127	-39	282
026	COSSERIA	897	971	-74	58	142	-84	10
027	DEGO	2.037	2.252	-215	167	330	-163	-52
028	ELLI	301	383	-82	17	64	-47	-35
029	FINALE LIGURE	13.813	13.979	-166	1.271	1.734	-463	297

Segue Tav. 2 — Popolazione residente ai Censimenti del 1971 e 1981
e movimento della popolazione nel decennio, per Comune

Codice dei Comuni	COMUNI	POPOLA- ZIONE CENSIMENTO 1981	POPOLA- ZIONE CENSIMENTO 1971	VARIAZIONI INTERCEN- SUALI	MOVIMENTO NATURALE INTERCENSUALE			DIFFERENZA TRA VARIAZIONI INTERCEN- SUALI E SALDO MOVIMENTO NATURALE
					Nati	Morti	Saldo	
		1	2	3 = 1 - 2	4	5	6 = 4 - 5	7 = 3 - 6
030	GARLENDÀ	524	393	131	39	69	-30	161
031	GIUSTENICE	646	561	85	64	84	-20	105
032	GIUSVALLA	471	532	-61	34	93	-59	-2
033	LAIGUEGLIA	2.536	2.486	50	228	330	-102	152
034	IGANC	12.237	12.614	-377	1.171	1.802	-631	254
035	MAGLIOLO	442	467	-25	49	69	-20	-5
036	MALLARE	1.265	1.328	-63	110	208	-98	35
037	MASSIMINC	183	247	-64	16	48	-32	-32
038	MILLESIMO	3.576	3.492	84	330	448	-118	202
039	MIOGLIA	585	682	-97	36	129	-93	-4
040	MURIALDO	1.004	1.153	-149	84	148	-54	-95
041	NASINO	265	300	-35	15	48	-33	-2
042	NCLII	3.107	3.086	21	266	426	-160	181
043	ONZO	249	287	-38	15	39	-24	-14
044	ORCC FEGGINO	756	700	56	92	101	-9	65
045	ORTOVERO	855	850	5	67	111	-44	49
046	OSIGLIA	572	686	-114	43	107	-64	-50
047	PALLARE	937	1.039	-102	87	130	-43	-59
048	PIANA CRIXIA	830	995	-165	39	178	-139	-26
049	PIETRA LIGURE	10.015	8.249	1.766	1.178	1.062	116	1.650
050	PIODIC	439	297	142	31	48	-17	159
051	PONTINVEEA	734	628	106	50	101	-51	157
052	QUILLIANO	7.301	6.742	559	739	823	-84	643
053	RIALTO	539	532	7	53	69	-16	23
054	ROCCAVERNATE	752	880	-128	65	134	-69	-59
055	SASSELLO	1.970	2.197	-227	159	407	-248	21
056	SAVONA	75.353	79.809	-4.456	6.372	10.086	-3.714	-742
057	SPOTORNO	4.548	4.320	228	486	551	-65	293
058	STELLA	2.212	1.940	272	151	330	-179	451
059	STELLANEILLO	615	784	-169	61	135	-74	-95
060	TESTICO	193	251	-58	13	52	-39	-19
061	TOIRANO	1.379	1.268	111	125	189	-64	175
062	TOVO SAN GIACOMO	1.419	1.265	154	125	172	-47	201
063	URBE	1.020	1.233	-213	49	232	-183	-30
064	VADO LIGURE	8.815	10.198	-1.383	783	1.134	-351	-1.032
065	VARAZZE	14.933	14.884	49	1.431	2.084	-653	702
066	VENDICNE	368	390	-22	23	57	-34	12
067	VEZZI PORTIO	501	426	75	49	61	-12	87
068	VILLANVA D'ALBENGA	1.352	1.132	220	112	189	-77	297
069	ZUCCARELLIC	335	382	-47	24	61	-37	-10
	TOTALE	297.675	296.043	1.632	27.484	38.026	-10.542	12.174

10 - PROVINCIA DI GENOVA

001	ARENZANO	10.973	9.466	1.507	1.141	1.138	3	1.504
002	AVEGNÈ	1.673	1.498	175	127	216	-89	264
003	BARGAGLI	2.240	2.231	9	160	421	-261	270
004	BOGLIASCO	4.887	4.447	440	428	614	-186	626
005	BORZONASCA	2.344	2.747	-403	179	363	-184	-219
006	BUSALLA	6.481	5.833	648	669	797	-128	776
007	CAMOGGI	6.709	7.253	-544	507	1.151	-644	100
008	CAMPO LIGURE	3.508	3.771	-263	332	532	-200	-63
009	CAMPORONONE	8.780	8.962	-182	827	1.229	-402	220
010	CARASCO	3.187	2.028	1.159	358	269	89	1.070
011	CASARZA LIGURE	5.019	3.437	1.582	653	378	275	1.307
012	CASELLA	2.563	1.733	830	286	223	63	767
013	CASTIGLIONE CHIAVARESE	1.347	1.560	-213	101	257	-156	-57
014	CERANESI	3.404	2.963	441	331	451	-120	561
015	CHIAVARI	30.082	30.884	-802	2.515	4.162	-1.647	845
016	CICAGNA	2.671	2.551	120	289	324	-35	155
017	COGOLFO	9.938	9.702	236	903	1.703	-800	1.036
018	COGORNO	5.337	3.423	1.914	520	469	51	1.863
019	COREGLIA LIGURE	246	325	-79	26	54	-28	-51
020	CROCEFIRESCHI	613	737	-124	42	117	-75	-49
021	DAVAGNA	1.596	1.564	32	100	344	-244	276
022	FASCIA	153	213	-60	5	32	-27	-33
023	FAVALE DI MALVARO	563	623	-60	37	98	-61	1
024	PONTANIGORDA	475	624	-149	32	141	-109	-40
025	GENOVA	762.855	816.872	-53.977	71.340	101.685	-30.345	-23.632
026	GORRETO	270	350	-80	13	74	-61	-19
027	ISOLA DEL CANTONE	1.897	2.052	-155	152	325	-173	18
028	LAVAGNA	13.554	14.207	-653	1.156	1.841	-685	32
029	LEIVI	1.650	1.082	568	132	173	-41	609
030	LCESICA	721	898	-177	56	130	-74	-103
031	LUMARZÈ	1.418	1.441	-23	98	287	-189	166
032	MASONE	4.428	4.082	346	494	496	-2	348
033	MELE	2.718	2.648	70	230	426	-196	266
034	MEZZANEGO	1.282	1.368	-86	132	225	-93	7
035	MIGNANEGLIC	3.393	3.243	150	266	468	-202	352

Segue Tav. 2 — Popolazione residente ai Censimenti del 1971 e 1981
e movimento della popolazione nel decennio, per Comune

Codice dei Comuni	COMUNI	POPOLA- ZIONE CENSIMENTO 1981	POPOLA- ZIONE CENSIMENTO 1971	VARIAZIONI INTERCEN- SUALI	MOVIMENTO NATURALE INTERCENSUALE			DIFFERENZA TRA VARIAZIONI INTERCEN- SUALI E SALDO MOVIMENTO NATURALE
					Nati	Morti	Saldo	
		1	2	3 = 1 - 2	4	5	6 = 4 - 5	7 = 3 - 6
036	MOCONESI	2.388	2.119	269	226	299	-73	342
037	MONEGLIA	2.813	2.756	57	252	365	-113	170
038	MONTERRUNO	396	471	-75	30	101	-71	-4
039	MONTGGIC	1.906	1.824	82	163	359	-196	278
040	NE	2.526	2.805	-279	190	384	-194	-85
041	NEIRONE	1.014	1.170	-156	54	251	-197	41
042	ORERC	674	766	-92	89	116	-27	-65
043	PIEVE LIGURE	2.652	2.563	89	245	370	-125	214
044	PORTOFINO	743	896	-153	66	117	-51	-102
045	PROPATA	224	290	-66	18	73	-55	-11
046	RAPALIO	29.547	26.713	2.834	2.576	3.970	-1.394	4.228
047	RECCO	10.784	8.992	1.792	1.117	1.123	-6	1.798
048	REZZOAGLIO	1.908	2.412	-504	160	420	-260	-244
049	RONCC SCEIVIA	4.843	5.066	-223	433	739	-306	83
050	RONDANINA	87	110	-23	4	27	-23	0
051	ROSSIGLIONE	3.752	3.885	-133	312	531	-219	86
052	ROVEGNO	838	1.030	-192	56	176	-120	-72
053	SAN CLOMBANO CEBIENOLI	2.238	2.125	113	196	317	-121	234
054	SANTA MARGHERITA LIGURE	12.390	12.742	-352	1.021	1.772	-751	399
055	SANT'OLISE	6.731	5.513	1.218	691	778	-87	1.305
056	SANTO STEFANO D'AVETO	1.600	1.851	-251	139	205	-66	-185
057	SAVIGNONE	2.600	2.219	381	295	297	-2	383
058	SERRA RICCO'	8.057	7.019	1.038	819	863	-44	1.082
059	SESTRI LEVANTE	21.501	21.200	301	1.987	2.609	-622	923
060	SCEI	4.750	4.809	-59	419	673	-254	195
061	TIGLIEO	605	633	-28	35	130	-95	67
062	TERRIGLIA	2.120	2.388	-268	149	492	-343	75
063	TRIBIGNA	595	651	-56	45	98	-53	-3
064	USCIO	2.154	2.127	27	175	419	-244	271
065	VALBREVENNA	658	829	-171	47	183	-136	-35
066	VOBBIA	686	848	-162	55	172	-117	-45
067	ZCAGLI	2.314	2.333	-19	168	398	-230	211
	TOTALE	1.045.109	1.087.973	-42.864	96.869	140.440	-43.571	707

11 - PROVINCIA DI LA SPEZIA

001	AMEGLIA	4.610	3.888	722	440	456	-16	738
002	AFCOLA	9.560	8.680	880	1.027	1.004	23	857
003	BEVERINO	2.134	2.101	33	198	286	-88	121
004	BCLANO	7.073	4.347	2.726	849	455	394	2.332
005	BNASSOLA	1.138	1.190	-52	96	186	-90	38
006	BORGHETTO DI VARA	1.109	1.186	-77	95	187	-92	15
007	BRIGNATO	1.030	927	103	100	124	-24	127
008	CALICE AL CORNICIGLIO	1.304	1.418	-114	117	220	-103	-11
009	CARRO	686	790	-104	38	138	-100	-4
010	CARRODANO	596	724	-128	43	109	-66	-62
011	CASTELNUOVO MAGRA	7.975	6.660	1.315	866	690	176	1.139
012	DEIVA MARINA	1.588	1.600	-12	149	219	-70	58
013	FOLLO	4.133	3.477	656	402	439	-37	693
014	PEAMURA	913	972	-59	90	138	-48	-11
015	LA SPEZIA	115.392	124.547	-9.155	10.874	14.384	-3.510	-5.645
016	LERICI	13.663	14.680	-1.017	1.219	1.869	-650	-367
017	LEVANTO	6.447	6.599	-152	597	823	-226	74
018	MAISSANA	790	992	-202	55	157	-102	-100
019	MONTESCASSO AL MARE	1.840	1.922	-82	194	265	-71	-11
020	ORTONOVO	7.401	5.831	1.570	851	552	299	1.271
021	IGNONE	728	798	-70	81	102	-21	-49
022	PORTOVENERE	4.781	5.187	-406	461	601	-140	-266
023	RICCO' DEL GOLFO DI SPEZIA	2.872	2.797	75	248	367	-119	194
024	RIOMAGGIORE	2.441	2.649	-208	207	419	-212	4
025	ROCCETTA DI VARA	931	1.097	-166	64	169	-105	-61
026	SANTO STEFANO DI MAGRA	6.984	6.117	867	662	618	44	823
027	SARZANA	19.212	18.676	536	1.902	2.059	-157	693
028	SESTA GODANO	1.649	1.839	-190	121	305	-184	-6
029	VARESE LIGURE	3.118	3.711	-593	190	633	-443	-150
030	VERNAZZA	1.429	1.568	-239	113	252	-139	-100
031	VEZZANO LIGURE	7.233	6.686	547	734	666	68	479
032	ZIGNAGO	611	679	-68	64	109	-45	-23
	TOTALE	241.371	244.435	-3.064	23.147	29.001	-5.854	2.790

33 - PROVINCIA DI PIACENZA

001	AGAZZANO	1.974	2.136	-162	127	280	-153	-9
002	ALSENO	4.492	4.310	182	511	523	-12	194
003	BESENZONE	1.235	1.562	-327	121	155	-34	-293
004	BETTOLA	3.964	4.952	-988	323	667	-344	-644
005	BCBBIC	4.172	4.922	-750	379	670	-291	-459

Segue Tav. 2 — Popolazione residente ai Censimenti del 1971 e 1981
e movimento della popolazione nel decennio, per Comune

Codice dei Comuni	COMUNI	POPOLA- ZIONE CENSIMENTO 1981	POPOLA- ZIONE CENSIMENTO 1971	VARIAZIONI INTERCEN- SUALI	MOVIMENTO NATURALE INTERCENSALE			DIFFERENZA TRA VARIAZIONI INTERCEN- SUALI E SALDO MOVIMENTO NATURALE
					Nati	Morti	Saldo	
		1	2	3 = 1 - 2	4	5	6 = 4 - 5	7 = 3 - 6
006	BORGONCVC VAL TIDONE	6.434	6.613	-179	566	1.315	-749	570
007	CADEO	4.616	4.280	336	512	497	15	321
008	CALENASCIO	2.409	2.612	-203	195	396	-201	-2
009	CAMINATA	332	390	-58	22	57	-35	-23
010	CARBSO	4.461	4.611	-150	440	697	-257	107
011	CARPANETO PIACENTINO	6.310	6.252	58	692	703	-11	69
012	CASTELL'ARQUATO	4.518	4.646	-128	418	634	-216	88
013	CASTEL SAN GIOVANNI	11.898	11.110	788	1.209	1.593	-384	1.172
014	CASTELVEIRO PIACENTINO	5.051	5.061	-10	474	801	-327	317
015	CESIGNALE	454	607	-153	24	116	-92	-61
016	COILI	1.329	1.697	-368	101	230	-129	-239
017	CORTE BRUGNATELLA	1.026	1.319	-293	92	193	-101	-192
018	CORTEMAGGIORE	4.901	5.221	-320	441	618	-177	-143
019	FARINI	2.770	3.366	-596	198	471	-273	-323
020	FERRIZZE	3.146	3.629	-483	243	607	-364	-119
021	FIORENZUOLA D'ARDA	14.113	14.102	11	1.410	1.585	-175	186
022	GAZZOLA	1.421	1.666	-245	110	218	-108	-137
023	GCSSOLENGO	2.332	2.224	108	201	266	-65	173
024	GRAGNANO TREBBIENSE	3.051	3.319	-268	262	413	-151	-117
025	GROPPABELLO	3.038	3.348	-310	219	515	-296	-14
026	LUGAGNANO VAL D'ARDA	4.149	4.163	-14	384	620	-236	222
027	MONTICELLI D'ONGINA	5.846	6.240	-394	511	831	-320	-74
028	MORPASSO	2.178	2.599	-421	210	414	-204	-217
029	NIBBIANO	2.678	3.027	-349	227	475	-248	-101
030	OTTONE	1.105	1.628	-523	83	277	-194	-329
031	PECORARA	1.446	1.971	-525	114	299	-185	-340
032	PIACENZA	109.039	106.841	2.198	10.720	12.343	-1.623	3.821
033	PIANELLO VAL TIDONE	2.473	2.824	-351	239	437	-198	-153
034	FIGGIANO	858	1.190	-332	55	144	-89	-243
035	PODENZANO	5.997	5.431	566	655	602	53	513
036	PONTE DELL'OLIO	4.937	5.011	-74	517	715	-198	124
037	PONTENURE	5.161	4.951	210	497	600	-103	313
038	RIVERGARO	4.097	3.864	233	329	584	-255	488
039	RICOTOFERRO	6.969	6.074	895	670	750	-80	975
040	SAN GIORGIO PIACENTINO	4.485	4.940	-455	472	539	-67	-388
041	SAN PIETRO IN CERRO	1.186	1.475	-289	120	160	-40	-249
042	SARMATO	2.523	2.640	-117	271	374	-103	-14
043	TRAVO	2.200	2.757	-557	190	393	-203	-354
044	VERNASCA	3.022	3.563	-541	262	467	-205	-336
045	VIGOLZONE	3.245	3.187	58	294	411	-117	175
046	VILLANCVA SULL'ARDA	2.199	2.531	-332	246	317	-71	-261
047	ZERBA	199	339	-140	8	79	-71	-69
048	ZIANO PIACENTINO	2.985	3.680	-695	197	602	-405	-290
	TOTALE	278.424	284.881	-6.457	26.561	36.653	-10.092	3.635

34 - PROVINCIA DI PARMA

001	ALBARETO	2.399	2.484	-85	203	377	-174	89
002	BARDI	3.838	4.227	-389	685	685	-357	-32
003	BEDONIA	5.250	5.330	-80	513	827	-314	234
004	BERCETO	3.013	3.824	-811	311	636	-325	-486
005	BORE	1.362	1.592	-230	148	218	-70	-160
006	BORGO VAL DI TARO	7.306	7.646	-340	665	1.051	-386	46
007	BUSSETO	7.460	7.844	-384	763	1.000	-237	-147
008	CALESTANO	1.914	2.164	-250	187	287	-100	-150
009	COLLECCHIO	10.793	9.630	1.163	1.068	1.101	-33	1.196
010	COLORNO	7.145	7.085	60	664	1.113	-449	509
011	CCMPIANO	1.243	1.329	-86	87	336	-249	163
012	CORNIGLIO	3.260	3.861	-601	250	601	-351	-250
013	FELINO	5.296	4.245	1.051	507	554	-47	1.098
014	FIDENZA	23.901	23.805	96	2.272	2.926	-654	750
015	FONTANELLATO	6.131	6.223	-92	577	783	-206	114
016	FONTEVIVO	4.244	4.178	66	465	463	2	64
017	FORNOVO DI TARO	5.966	6.157	-191	580	682	-102	-89
018	LANGHIRANO	7.138	6.562	576	711	873	-162	738
019	LESIGNANO DE' EAGNI	2.543	2.257	286	261	341	-80	366
020	MEDESANO	7.618	7.079	539	803	848	-45	584
021	MEZZANI	2.429	2.717	-288	216	381	-165	-123
022	MONCHIC DELLE CORTI	1.584	1.972	-388	167	340	-173	-215
023	MONTECHIARUGOLO	7.769	6.375	1.394	833	711	122	1.272
024	NEVIANO DEGLI ARDUINI	3.970	4.413	-443	323	707	-384	-59
025	NOCETO	9.444	9.002	442	947	1.196	-249	691
026	PALANZANO	1.752	1.986	-234	171	324	-153	-81
027	PARMA	179.019	175.228	3.791	16.607	18.527	-1.920	5.711
028	PELLEGRINO PARMENSE	1.655	2.068	-413	168	307	-139	-274
029	POLESINE PARMENSE	1.606	1.850	-244	164	270	-106	-138
030	ROCCAFIANCA	3.456	3.575	-119	322	545	-223	104
031	SALA BAGANZA	3.921	3.173	748	375	438	-63	811
032	SALSONAGGIORE TERME	18.028	17.525	503	1.555	2.169	-614	1.117

Segue Tav. 2 — Popolazione residente ai Censimenti del 1971 e 1981
e movimento della popolazione nel decennio, per Comune

Codice dei Comuni	COMUNI	POPOLA- ZIONE CENSIMENTO 1981	POPOLA- ZIONE CENSIMENTO 1971	VARIAZIONI INTERCEN- SUALI	MOVIMENTO NATURALE INTERCENSUALE			DIFFERENZA TRA VARIAZIONI INTERCEN- SUALI E SALDO MOVIMENTO NATURALE
					Nati	Morti	Saldo	
					4	5	6 = 4 - 5	
		1	2	3 = 1 - 2			7 = 3 - 6	
033	SAN. SECONDO PARMENSE	4.835	4.853	-18	506	604	-98	80
034	SISSA	3.773	4.099	-326	358	565	-207	-119
035	SOLIGNANO	1.770	1.785	-15	178	219	-41	26
036	SOFAGNA	4.052	4.105	-53	410	513	-103	50
037	SORBOIO	6.959	6.576	383	784	716	68	315
038	TERENZO	1.388	1.597	-209	121	232	-111	-98
039	TIZZANO VAI PARMA	2.697	3.070	-373	244	449	-205	-168
040	TCRNOLO	1.789	2.197	-408	178	326	-148	-260
041	TCRRIE	3.882	3.005	877	350	377	-27	904
042	TRAVERSETOLO	6.280	5.561	719	585	729	-144	863
043	TRUCASALI	2.564	2.617	-53	275	345	-70	17
044	VALMOZZOIA	1.022	1.188	-166	84	188	-104	-62
045	VAFANO DE' MELEGARI	2.111	2.227	-116	215	293	-78	-38
046	VARSI	2.271	2.659	-388	213	397	-184	-204
048	ZIBELLO	2.346	2.552	-206	222	376	-154	-52
TOTALE		400.192	395.497	4.695	37.934	47.946	-10.012	14.707

35 - PROVINCIA DI REGGIO NELL'EMILIA

001	ALBINEA	5.830	4.608	1.222	567	448	119	1.103
002	BAGNOLO IN PIANO	6.854	5.868	986	688	625	63	923
003	BAISO	3.312	3.639	-327	357	397	-40	-287
004	BIBBIANO	7.131	6.202	929	782	714	68	861
005	BORETTO	4.245	4.287	-42	399	596	-197	155
006	BRESCELLO	4.455	4.384	111	433	541	-108	219
007	BUSANA	1.594	1.571	23	171	238	-67	90
008	CADELEOSCO DI SOPRA	6.733	6.276	457	621	740	-119	576
009	CAMPAGNOLA EMILIA	4.498	4.110	388	508	475	33	355
010	CAMPEGINE	3.806	3.367	439	375	434	-59	498
011	CARPINETI	4.119	4.401	-282	435	562	-127	-155
012	CASAIGRANDE	13.382	11.551	1.831	1.794	1.020	774	1.057
013	CASINA	3.949	4.183	-234	415	519	-104	-130
014	CASTELLABANO	7.652	6.090	1.562	1.014	593	421	1.141
015	CASTELNOVO DI SOTTO	7.129	6.735	394	715	852	-137	531
016	CASTELNOVO NE' MONTI	9.330	8.909	421	1.030	1.100	-70	491
017	CAVRIAGO	7.843	6.320	1.523	759	756	3	1.520
018	CIANO D'ENZA	3.330	3.326	4	365	411	-46	50
019	COLLAGNA	1.242	1.379	-137	149	219	-70	-67
020	COEREGGIO	20.018	20.102	-84	2.110	2.247	-137	53
021	FABBRICO	5.549	5.510	39	584	563	21	18
022	GATTIACO	4.566	4.465	101	449	420	29	72
023	GUALTIERI	6.207	6.186	21	665	771	-106	127
024	GUASTALLA	13.558	14.242	-684	1.489	1.630	-141	-543
025	LIGONCHIO	1.445	1.644	-199	165	248	-83	-116
026	IUZZARA	8.023	8.122	-99	876	995	-119	20
027	MONTECCHIO EMILIA	7.389	6.330	1.059	775	853	-78	1.137
028	NOVELLARA	11.349	10.448	901	1.279	1.184	95	806
029	POVIGLIO	6.274	6.195	79	623	730	-107	186
030	QUATTRO CASTELLA	8.332	6.347	1.985	899	732	167	1.818
031	RAMISETO	1.746	2.218	-472	194	333	-139	-333
032	REGGIOLO	7.377	6.362	1.015	915	786	129	886
033	REGGIO NELL'EMILIA	130.376	128.789	1.587	13.063	14.222	-1.159	2.746
034	RIO SALICETO	4.224	3.807	417	497	415	82	335
035	ROLO	3.471	3.393	78	378	378	0	78
036	RUBIERA	9.785	9.264	521	1.090	867	223	298
037	SAN MARTINO IN RIO	5.149	5.012	137	551	602	-51	188
038	SAN PIOLO D'ENZA	4.606	4.238	368	458	630	-172	540
039	SANT'ILARIO D'ENZA	9.347	8.013	1.334	1.114	758	356	978
040	SCANDIANO	21.512	17.048	4.464	2.695	1.805	890	3.574
041	TCANO	3.971	4.211	-240	521	463	58	-298
042	VETTO	2.261	2.452	-191	253	399	-146	-45
043	VEZZANO SUI CROSTOLO	3.437	3.436	1	375	374	1	0
044	VIANO	2.471	2.546	-75	285	278	7	-82
045	VILLA MINOZZO	4.519	5.150	-631	446	708	-262	-369
TOTALE		413.396	392.696	20.700	44.326	44.631	-305	21.005

36 - PROVINCIA DI MODENA

001	BASTIGLIA	2.048	1.691	357	189	193	-4	361
002	BOMPIO	5.523	5.363	160	659	536	123	37
003	CAMPOGALLIANC	6.005	5.223	782	593	539	54	728
004	CAMPOSANTO	3.016	2.947	69	284	318	-34	103
005	CARPI	60.614	55.099	5.515	6.461	5.308	1.153	4.362
006	CASTELFRANCO EMILIA	20.715	19.675	1.040	2.089	2.043	46	994
007	CASTELNUOVO RANGONE	8.633	6.315	2.318	883	654	229	2.089
008	CASTELVETRO DI MODENA	7.497	6.738	759	836	685	151	608
009	CAVEZZO	6.421	6.122	299	694	752	-58	357

Segue Tav. 2 — Popolazione residente ai Censimenti del 1971 e 1981
e movimento della popolazione nel decennio, per Comune

Codice dei Comuni	COMUNI	POPOLA- ZIONE CENSIMENTO 1981	POPOLA- ZIONE CENSIMENTO 1971	VARIAZIONI INTERCEN- SUALI	MOVIMENTO NATURALE INTERCENSUALE			DIFFERENZA TRA VARIAZIONI INTERCEN- SUALI E SALDO MOVIMENTO NATURALE
					Nati	Morti	Saldo	
					4	5	6 = 4 - 5	
		1	2	3 = 1 - 2				7 = 3 - 6
010	CONCORDIA SULLA SECCHIA	8.805	8.920	-115	982	1.143	-161	46
011	PANANO	3.152	3.342	-190	279	566	-287	97
012	FINALE EMILIA	15.317	14.912	405	1.633	1.826	-193	598
013	FIORANC MODENESE	14.745	10.261	4.484	2.021	705	1.316	3.168
014	FIUMALEO	1.588	1.734	-146	143	269	-126	-20
015	FERMEGINE	21.509	16.345	5.164	2.476	1.686	790	4.374
016	FRASSINORO	2.751	3.162	-411	309	524	-215	-196
017	GUIGLIA	3.031	3.132	-101	320	405	-85	-16
018	LAMA MOCOGNO	3.195	3.563	-368	311	471	-160	-208
019	MARANELLIC	12.832	8.965	3.867	1.610	895	715	3.152
020	MARANC SUL PANARO	3.306	3.427	-121	394	343	51	-172
021	MEDOLLA	5.445	4.799	646	619	517	102	544
022	MIRANDOLA	22.011	21.614	397	2.258	2.516	-258	655
023	MODENA	180.312	171.072	9.240	17.767	17.479	288	8.952
024	MONTECRETO	1.126	1.273	-147	112	182	-70	-77
025	MONTEFIORINO	2.493	3.122	-629	258	412	-154	-475
026	MONTESE	3.476	3.864	-388	312	521	-209	-179
027	NONANTOLA	10.347	9.126	1.221	1.116	894	222	999
028	NCVI DI MODENA	9.852	9.163	689	1.041	1.035	6	683
029	PALAGANO	2.495	2.798	-303	232	346	-114	-189
030	PAVULLO NEL FRIGNANO	13.017	12.426	591	1.358	1.502	-144	735
031	PIEVRELAGO	2.352	2.407	-55	221	316	-95	40
032	POLINAGO	2.071	2.672	-601	233	335	-102	-499
033	PRIGNANO SULLA SECCHIA	3.146	3.639	-493	355	383	-28	-465
034	RAVARINO	3.992	4.209	-217	373	508	-135	-82
035	RIOLUNATO	966	1.125	-159	90	127	-37	-122
036	SAN CESARIO SUL PANARO	4.905	4.670	235	537	411	126	109
037	SAN FELICE SUL PANARO	9.439	9.199	240	1.081	1.097	-16	256
038	SAN PISSIDONIO	3.306	3.378	-72	359	407	-48	-24
039	SAN PROSPERO	3.828	3.641	187	455	340	115	-72
040	SASSUOLO	40.226	36.079	4.147	5.101	2.914	2.187	1.960
041	SAVIGNANO SUL PANARO	7.461	6.751	710	809	623	186	524
042	SERRAMAZZONI	5.205	5.449	-244	561	610	-49	-195
043	SESTOLA	2.880	3.029	-149	300	399	-99	-50
044	SCILIBEA	10.770	9.329	1.441	1.446	931	215	1.226
045	SPILAMBERTO	10.307	9.313	994	1.035	1.007	28	966
046	VIGNCIA	19.688	18.286	1.402	1.980	1.763	217	1.185
047	ZOCCA	4.206	4.483	-277	432	560	-128	-149
	TOTALE	596.025	553.852	42.173	63.307	57.996	5.311	36.862

37 - PROVINCIA DI BOLOGNA

001	ANZOLA DELL'EMILIA	8.474	7.213	1.261	861	641	220	1.041
002	ARGELATO	6.842	4.354	2.488	688	446	242	2.246
003	BARICELLA	5.016	5.009	7	424	650	-226	233
004	BAZZANO	5.299	4.732	567	577	554	23	544
005	BENTIVOGLIO	3.950	4.022	-72	349	414	-65	-7
006	BOLOGNA	459.080	490.528	-31.448	38.099	54.609	-16.510	-14.938
007	BORGO TOSSIGNANO	2.574	2.618	-44	262	329	-67	23
008	BUDRIO	13.648	14.078	-430	1.207	1.798	-591	161
009	CALDERARA DI RENO	8.696	4.562	4.134	822	496	326	3.808
010	CAMUGNANO	2.213	2.509	-296	169	431	-262	-34
011	CASALECCHIO DI RENO	35.915	36.674	-759	3.409	3.083	326	-1.085
012	CASALEFUMANESE	2.440	2.342	98	242	232	10	88
013	CASTEL D'AIANO	1.860	2.047	-187	178	301	-123	-64
014	CASTEL DEL RIO	1.153	1.331	-178	92	184	-92	-86
015	CASTEL DI CASIO	2.667	2.474	193	241	339	-98	291
016	CASTEL GUELFO DI BOLOGNA	2.611	2.687	-76	285	275	10	-86
017	CASTELLO D'ARGILE	3.092	3.030	62	312	302	10	52
018	CASTELLO DI SERRAVALLE	2.423	2.264	159	233	282	-49	208
019	CASTEL MAGGIORE	12.573	10.153	2.420	1.329	943	386	2.034
020	CASTEL SAN PIETRO TERME	15.648	13.808	1.840	1.608	1.559	49	1.791
021	CASTENASC	11.786	7.817	3.969	1.297	749	548	3.421
022	CASTIGLIONE DEI PEPOLI	6.100	6.387	-287	679	848	-169	-118
023	CREPELLANO	6.561	6.267	294	666	596	70	224
024	CREVAICORE	11.783	12.025	-242	1.155	1.423	-268	26
025	DOZZA	4.043	2.751	1.292	418	309	109	1.183
026	FCNTANELICE	1.560	1.616	-56	164	165	-1	-55
027	GAGGIO MONTANO	4.024	3.725	299	371	492	-121	420
028	GALLIERA	4.267	4.281	-14	401	515	-114	100
029	GRANAGLIONE	2.138	2.130	8	181	401	-220	228
030	GRANAROLO DELL'EMILIA	6.510	5.250	1.260	734	556	178	1.082
031	GRIZZANA	2.619	2.459	160	222	341	-119	279
032	IMOLA	60.661	57.224	3.437	5.983	6.857	-874	4.311
033	LIZZANO IN BELVEDERE	2.421	2.772	-351	208	448	-240	-111
034	LOCIANO	2.331	2.133	198	238	302	-64	262
035	MALALBERGO	6.087	5.920	167	534	730	-196	363
036	MARZABOTTO	4.164	3.606	558	345	422	-77	635
037	MEDICINA	12.580	12.727	-147	1.244	1.446	-202	55

Segue Tav. 2 — Popolazione residente ai Censimenti del 1971 e 1981
e movimento della popolazione nel decennio, per Comune

Codice dei Comuni	COMUNI	POPOLA- ZIONE CENSIMENTO 1981	POPOLA- ZIONE CENSIMENTO 1971	VARIAZIONI INTERCEN- SUALI	MOVIMENTO NATURALE INTERCENSUALE			DIFFERENZA TRA VARIAZIONI INTERCEN- SUALI E SALDO MOVIMENTO NATURALE
					Nati	Morti	Saldo	
		1	2	3 = 1 - 2	4	5	6 = 4 - 5	7 = 3 - 6
038	MINERBIO	6.270	6.081	189	552	744	-192	381
039	MOLINELLA	12.193	12.365	-172	1.087	1.628	-541	369
040	MONGHIDORO	2.479	2.538	-59	204	329	-125	66
041	MONTEFENIZIO	2.410	1.995	415	230	261	-31	446
042	MONTE SAN PIETRO	5.016	3.575	1.441	485	412	73	1.368
043	MONTEVEGGIO	2.700	2.193	507	263	231	32	475
044	MONZUNO	3.655	3.211	444	364	385	-21	465
045	MORDANO	3.782	3.667	115	418	319	99	16
046	OZZANO DELL'EMILIA	8.338	5.932	2.406	999	578	421	1.985
047	PIANORO	12.814	9.554	3.260	1.192	920	272	2.988
048	PIEVE DI CENTO	6.315	5.153	1.162	700	584	116	1.046
049	PORRETTA TERME	5.063	5.277	-214	477	653	-176	-38
050	SALA BOLOGNESE	4.549	3.974	575	513	336	177	398
051	SAN BENEDETTO VAL DI SAMBRO	4.074	4.239	-165	428	538	-110	-55
052	SAN GIORGIO DI PIANO	5.138	4.753	385	426	549	-123	508
053	SAN GIOVANNI IN PERSICETO	22.327	22.182	145	2.232	2.506	-274	419
054	SAN LAZZARO DI SAVENA	28.596	23.717	4.879	2.858	2.080	778	4.101
055	SAN PIETRO IN CASALE	8.460	7.979	481	827	939	-112	593
056	SANT'AGATA BOLOGNESE	4.703	4.641	62	484	523	-39	101
057	SASSO MARCONI	12.788	10.281	2.507	1.303	1.110	193	2.314
058	SAVIGNO	2.041	2.231	-190	190	265	-75	-115
059	VERGATO	5.776	5.519	257	581	736	-155	412
060	ZOLA PREDOSA	14.988	12.262	2.726	1.687	1.146	541	2.185
	TOTALE	930.284	918.844	11.440	84.727	102.240	-17.513	28.953

38 - PROVINCIA DI FERRARA

001	ARGENTA	24.067	25.641	-1.574	2.228	2.791	-563	-1.011
002	BERRA	7.214	7.410	-196	777	1.090	-313	117
003	EONDENO	18.284	19.111	-827	1.799	2.194	-395	-432
004	CENTO	29.233	27.091	2.142	3.305	2.874	431	1.711
005	CODIGORO	14.572	14.361	211	1.591	1.513	78	133
006	COMACCHIO	20.992	18.779	2.213	3.419	1.621	1.798	415
007	COPPARE	20.881	20.752	129	2.318	2.279	39	90
008	FERRARA	149.453	154.066	-4.613	13.633	17.607	-3.974	-639
009	FCRIGNANA	2.853	2.763	90	261	359	-98	188
025	GORO	4.402	4.073	329	662	369	293	36
010	JOLANDA DI SAVOIA	4.425	4.917	-492	440	435	5	-497
011	LAGOSANTO	4.530	4.121	409	558	503	55	354
012	MASI TORELLO	2.390	2.485	-95	212	277	-65	-30
013	MASSA FISCAGLIA	4.372	4.536	-164	415	543	-128	-36
014	MESOLA	8.233	8.066	167	977	878	99	68
015	MIGLIARINO	4.357	4.287	70	460	509	-49	119
026	MIGLIARO	2.416	2.581	-165	259	317	-58	-107
016	MIRABELLO	3.313	3.221	92	302	392	-90	182
017	CSTELLATO	7.864	8.010	-146	896	777	119	-265
018	POGGIO RENATICO	7.522	7.683	-161	732	866	-134	-27
019	PORTOBAGGICRE	13.573	13.447	126	1.375	1.526	-151	277
020	RO	4.531	4.671	-140	502	551	-49	-91
021	SANT'AGOSTINO	5.990	5.671	319	597	652	-55	374
024	TRESIGALIC	4.842	4.891	-49	477	533	-56	7
022	VIGARANO MAINARDA	6.671	6.654	17	666	701	-35	52
023	VOGHIERA	4.138	4.351	-213	369	414	-45	-168
	TOTALE	381.118	383.639	-2.521	39.230	42.571	-3.341	820

39 - PROVINCIA DI RAVENNA

001	ALFONSINE	12.612	12.651	-39	1.266	1.316	-50	11
002	BAGNACAVALLLO	17.550	17.642	-92	1.694	2.024	-330	238
003	BAGNARA DI ROMAGNA	1.810	1.941	-131	173	211	-38	-93
004	BRISTIGHELLA	8.401	9.317	-916	878	1.127	-249	-667
005	CASCLA VALENSIO	3.051	3.338	-287	333	345	-12	-275
006	CASTEL BOLOGNESE	7.716	6.799	917	853	734	119	798
007	CERVIA	24.704	23.008	1.696	2.777	2.240	537	1.159
008	CONSELICE	9.660	9.758	-98	929	1.143	-214	116
009	COTIGNOLA	7.080	7.090	-10	756	796	-40	30
010	FAENZA	55.167	54.703	464	5.746	6.136	-390	854
011	FUSIGNANO	7.892	7.771	121	809	859	-50	171
012	IUGO	34.359	34.611	-252	3.394	3.827	-433	181
013	MASSA LOMBARDA	9.141	9.349	-208	888	993	-105	-103
014	RAVENNA	138.034	131.928	6.106	14.350	12.859	1.491	4.615
015	RIOLO TERME	4.769	4.785	-16	533	485	48	-64
016	RUSSI	10.556	10.774	-218	953	1.147	-194	-24
017	SANT'AGATA SUL SANTERNO	2.045	2.258	-173	184	260	-76	-97
018	SOLAROLO	4.057	4.153	-86	442	457	-15	-71
	TOTALE	358.654	351.876	6.778	36.958	36.959	-1	6.779

Segue Tav. 2 — Popolazione residente ai Censimenti del 1971 e 1981
e movimento della popolazione nel decennio, per Comune

Codice dei Comuni	COMUNI	POPOLA- ZIONE CENSIMENTO 1981	POPOLA- ZIONE CENSIMENTO 1971	VARIAZIONI INTERCEN- SUALI	MOVIMENTO NATURALE INTERCENSUALE			DIFFERENZA TRA VARIAZIONI INTERCEN- SUALI E SALDO MOVIMENTO NATURALE
					Nati	Morti	Saldo	
		1	2	3 = 1 - 2	4	5	6 = 4 - 5	7 = 3 - 6
40 - PROVINCIA DI FORLÌ								
001	BAGNO DI ROMAGNA	6.353	6.684	-331	817	678	139	-470
002	BELLARIA-IGEA MARINA	12.350	11.281	1.069	1.646	967	679	390
003	BERTINORO	8.070	7.795	275	957	866	91	184
004	BORGHI	1.852	1.925	-73	264	190	74	-147
005	CASTRICCARO TERME E TERRA DEL SOLE	5.005	4.399	606	544	599	-55	661
006	CATTOLICA	15.599	15.623	-24	1.897	1.366	531	-555
007	CESENA	89.455	86.584	2.871	10.938	7.831	3.107	-236
008	CESENATICO	20.116	18.805	1.311	2.545	1.663	882	429
009	CIVITELLA DI ROMAGNA	4.000	4.547	-547	429	464	-35	-512
010	CCRIANO	6.104	5.134	970	812	495	317	653
011	DOVADOLA	1.672	1.766	-94	224	328	-104	10
012	FORLÌ	110.806	104.971	5.835	12.103	10.325	1.778	4.057
013	FORLIMPOPOLI	11.173	10.229	944	1.285	1.021	264	690
014	GALEATA	2.388	2.397	-9	282	257	25	-34
015	GAMBETTOLA	8.546	6.471	2.075	1.123	525	598	1.477
016	GATTO	5.431	5.020	411	721	482	239	172
017	GEMMANO	970	1.173	-203	126	127	-1	-202
018	LONGIANO	4.426	4.181	245	596	371	225	20
019	MELDOLA	9.122	8.892	230	1.028	1.067	-39	269
020	MERCATO SARACENO	5.874	5.755	119	721	636	85	-34
021	MISANO ADRIATICO	7.898	6.349	1.549	1.021	581	440	1.109
022	MODIGLIANA	4.924	4.898	26	591	628	-37	63
023	MONDAINO	1.469	1.534	-65	190	161	29	-94
024	MONTE COLOMBO	1.479	1.659	-180	176	133	43	-223
025	MONTEFIORE CONCA	1.466	1.657	-191	182	212	-30	-161
026	MONTEGRIDOLFO	874	858	16	99	98	1	5
027	MONTESCUDO	1.612	1.804	-192	186	183	3	-195
028	MONTIANO	1.567	1.565	2	229	126	103	-101
029	MORCIANO DI ROMAGNA	4.705	4.131	574	580	425	155	419
030	POGGIO BERNI	1.980	1.762	218	255	165	90	128
031	PORTICO E SAN BENEDETTO	1.034	1.211	-177	100	168	-68	-109
032	PREDAPEIC	6.235	6.324	-89	723	662	61	-150
033	PREMILCUORE	1.062	1.246	-184	115	152	-37	-147
034	RICCIONE	31.423	28.770	2.653	4.064	2.414	1.650	1.003
035	RIMINI	127.813	118.419	9.394	14.694	10.211	4.483	4.911
036	ROCCA SAN CASCIANO	2.306	2.416	-110	228	298	-70	-40
037	RONCOFREDDO	2.463	2.498	-35	302	234	68	-103
038	SALUDECIO	2.429	2.639	-210	240	321	-81	-129
039	SAN CIEMENTE	2.428	2.443	-15	318	256	62	-77
040	SAN GIOVANNI IN MARIGNANO	6.564	5.509	1.055	842	551	291	764
041	SAN MAURO PASCOLI	7.185	5.867	1.318	940	467	473	845
042	SANTARCANGELO DI ROMAGNA	15.974	14.708	1.266	1.996	1.419	577	689
043	SANTA SOFIA	4.381	4.660	-279	488	542	-54	-225
044	SARSINA	4.071	4.391	-320	547	410	137	-457
045	SAVIGNANO SUL RUBICONE	12.283	10.616	1.667	1.611	966	645	1.022
046	SOGLIANO AL RUBICONE	3.121	3.806	-685	421	403	18	-703
048	TORRIANA	929	831	98	98	102	-4	102
049	TREDOZIO	1.619	1.754	-135	215	202	13	-148
050	VERGHEBETO	2.552	2.908	-356	289	374	-85	-271
051	VERUCCHIO	6.262	4.595	1.667	843	431	412	1.255
	TOTALE	599.420	565.470	33.950	71.641	53.553	18.088	15.862

45 - PROVINCIA DI MASSA CARRARA

001	AULLA	10.415	10.319	96	1.071	1.156	-85	181
002	BAGNONE	2.570	3.180	-610	196	563	-367	-243
003	CARRARA	68.702	67.758	944	8.533	7.497	1.036	-92
004	CASCIA IN LUNIGIANA	1.551	1.816	-265	123	303	-180	-85
005	COMANO	966	1.129	-163	72	190	-118	-45
006	FILATTIERA	2.765	3.064	-299	238	443	-205	-94
007	FIVIZZANO	10.281	10.923	-642	978	1.467	-489	-153
008	FOSDINOVO	4.464	4.091	373	373	563	-190	563
009	LICCIANA NARDI	4.455	4.347	108	475	551	-76	184
010	MASSA	65.687	62.922	2.765	8.250	5.731	2.519	246
011	MONTIGNOSO	8.738	7.605	1.133	1.077	775	302	831
012	MULAZZO	2.900	3.050	-150	243	467	-224	74
013	PCDENZANA	1.392	1.302	90	127	197	-70	160
014	PCNTENOLI	10.106	10.664	-558	761	1.623	-862	304
015	TRESANA	2.246	2.550	-304	168	448	-280	-24
016	VILLAFRANCA IN LUNIGIANA	4.498	4.368	130	413	592	-179	309
017	ZERI	1.794	1.867	-73	171	287	-116	43
	TOTALE	203.530	200.955	2.575	23.269	22.853	416	2.159

Segue Tav. 2 — Popolazione residente ai Censimenti del 1971 e 1981
e movimento della popolazione nel decennio, per Comune

Codice dei Comuni	COMUNI	POPOLA- ZIONE CENSIMENTO 1981	POPOLA- ZIONE CENSIMENTO 1971	VARIAZIONI INTERCEN- SUALI	MOVIMENTO NATURALE INTERCENSUALE			DIFFERENZA TRA VARIAZIONI INTERCEN- SUALI E SALDO MOVIMENTO NATURALE
					Nati	Morti	Saldo	
		1	2	3 = 1 - 2	4	5	6 = 4 - 5	7 = 3 - 6
46 - PROVINCIA DI LUCCA								
001	ALTOPASCIO	9.580	8.688	892	1.084	1.134	-50	942
002	BAGNI DI LUCCA	8.060	8.153	-93	1.731	1.451	-220	627
003	BAGNA	10.835	10.959	-124	1.053	1.336	-283	159
004	BORGO A MOZZANO	7.745	7.785	-40	864	991	-127	87
005	CAMAIORE	30.767	30.099	668	3.479	3.348	131	537
006	CAMPORGIANO	2.637	2.758	-121	333	364	-31	-90
007	CAPPANNORI	44.041	41.403	2.638	5.154	5.428	-274	2.912
008	CARRIGINI	844	984	-140	106	116	-10	-130
009	CASTELNUOVO DI GARFAGNANA	6.384	6.316	68	850	701	149	-81
010	CASTIGLIONE DI GARFAGNANA	2.108	2.206	-98	209	253	-44	-54
011	COREGLIA ANTELMINELLI	5.013	4.940	73	501	717	-216	289
012	FABBRICHE DI VALLICO	679	821	-142	64	123	-59	-83
013	FORTE DEI MARNI	10.320	10.229	91	1.036	1.177	-141	232
014	FOSCIANDORA	731	862	-131	78	134	-56	-75
015	GALLICIANO	4.124	4.398	-274	376	547	-171	-103
016	GIUNCGNANO	650	697	-47	77	106	-29	-18
017	LUCCA	91.246	90.995	251	10.025	11.339	-1.314	1.565
018	MASSAROSA	17.788	17.071	717	2.116	1.863	253	464
019	MINUCCIANO	2.862	3.227	-365	360	408	-48	-317
020	MOLAZZANA	1.408	1.534	-126	132	218	-86	-40
021	MONTECARLO	3.655	3.300	355	372	422	-50	405
022	PESCAGLIA	3.824	3.859	-35	376	559	-183	148
023	PIAZZA AL SERCHIO	2.670	2.673	-3	365	305	60	-63
024	PIETRASANTA	25.384	25.314	70	2.743	2.997	-254	324
025	PIEVE POSCIANA	2.501	2.492	9	247	287	-40	49
026	POCCHI	6.699	6.044	655	819	673	146	509
027	SAN ROHANO IN GARFAGNANA	1.441	1.535	-94	160	208	-48	-46
028	SRAVEZZA	13.038	13.176	-138	1.368	1.679	-311	173
029	SILLANO	881	1.032	-151	90	153	-63	-88
030	STAZZENA	4.145	4.895	-750	416	740	-324	-426
031	VAGLI SOTTO	1.459	1.537	-78	181	196	-15	-63
032	VERGEMOLI	562	736	-174	67	143	-76	-98
033	VIAREGGIO	58.263	55.737	2.526	6.538	6.333	205	2.321
034	VILLA BASILICA	2.166	2.369	-203	264	270	-6	-197
035	VILLA COLLEMANDINA	1.366	1.532	-166	147	203	-56	-110
	TOTALE	385.876	380.356	5.520	42.781	46.922	-4.141	9.661

47 - PROVINCIA DI PISTOIA

001	ABETONE	821	833	-12	84	81	3	-15
002	AGLIANA	13.333	12.626	707	1.682	1.122	560	147
003	BUGGIANO	7.314	6.058	1.256	812	727	85	1.171
022	CHIESINA UZZANESE	3.945	3.755	190	462	459	3	187
004	CUTIGLIANO	1.893	2.035	-142	182	273	-91	-51
005	LAMPORECCHIO	6.524	6.354	170	694	755	-61	231
006	LARCIANO	5.958	5.518	440	728	549	179	261
007	MARLIANA	2.376	2.415	-39	234	320	-86	47
008	MASSA F. COZZILE	5.763	5.240	523	598	544	54	469
009	MONSUMMANO TERME	17.082	14.495	2.587	2.250	1.380	870	1.717
010	MONTALE	8.804	7.718	1.086	996	746	250	836
011	MONTECATINI-TERME	21.582	20.639	943	2.165	2.485	-320	1.263
012	PESCIA	18.557	19.304	-747	1.951	2.408	-457	-290
013	PIEVE A NIEVOLE	7.619	6.402	1.217	903	627	276	941
014	PISTOIA	92.274	93.185	-911	9.784	10.713	-929	18
015	PITEGILIO	2.307	2.813	-506	197	428	-231	-275
016	PONTE EUGGIANESE	7.075	6.576	499	838	775	63	436
017	QUARRATA	20.350	17.370	2.980	2.466	1.710	756	2.224
018	SAMEUCA PISTOIESE	1.749	1.916	-167	137	369	-232	65
019	SAN MARCELLO PISTOIESE	8.507	8.716	-209	749	1.176	-427	218
020	SERRAVALLE PISTOIESE	7.757	7.645	112	903	778	125	-13
021	UZZANO	3.405	2.722	683	321	311	10	673
	TOTALE	264.995	254.335	10.660	29.136	28.736	400	10.260

48 - PROVINCIA DI FIRENZE

001	BAGNO A RIPOLI	25.735	22.250	3.485	2.371	2.522	-151	3.636
002	BARBERINO DI MUGELLO	8.228	7.582	646	824	842	-18	664
003	BARBERINO VAL D'ELSA	3.308	3.570	-262	289	394	-105	-157
004	BORGO SAN LORENZO	14.685	14.199	486	1.623	1.479	144	342
005	CALENZANO	13.466	11.098	2.368	1.492	986	506	1.862
006	CAMPI BISENZIO	33.153	26.993	6.160	4.375	2.643	1.732	4.428
007	CANTAGALIC	2.547	2.913	-366	265	368	-103	-263
008	CAPRAIA E LIMITE	4.734	4.462	272	532	495	37	235
009	CARMIGNANO	7.946	7.668	278	825	908	-83	361

Segue Tav. 2 — Popolazione residente ai Censimenti del 1971 e 1981
e movimento della popolazione nel decennio, per Comune

Codice dei Comuni	COMUNI	POPOLA- ZIONE CENSIMENTO 1981	POPOLA- ZIONE CENSIMENTO 1971	VARIAZIONI INTERCEN- SUALI	MOVIMENTO NATURALE INTERCENSUALE			DIFFERENZA TRA VARIAZIONI INTERCEN- SUALI E SALDO MOVIMENTO NATURALE
					Nati	Morti	Saldo	
		1	2	3 = 1 - 2	4	5	6 = 4 - 5	7 = 3 - 6
010	CASTELFIBRENTINO	17.428	17.469	-41	1.766	2.016	-250	209
011	CERRETO GUIDI	8.644	9.347	297	1.064	900	164	133
012	CERTAIDO	15.913	15.614	299	1.774	1.667	107	192
013	DICOMANO	4.051	3.672	379	462	438	24	355
014	EMPOLI	45.181	44.129	1.052	4.926	4.610	316	736
015	PIESOLE	14.540	14.111	429	1.343	1.574	-231	660
016	FIGLINE VALDARNO	15.286	13.602	1.684	1.745	1.535	210	1.474
017	FIRENZE	448.331	457.803	-9.472	41.179	52.996	-11.817	2.345
018	FIRENZUOLA	5.219	5.922	-703	488	797	-309	-394
019	FUCECCHIO	20.532	19.269	1.263	2.507	2.045	462	801
020	GAMBASSI TERME	3.854	3.705	149	401	408	-7	156
021	GREVE IN CHIANTI	10.534	10.061	473	872	1.212	-340	813
022	IMPRUNETA	14.660	13.659	1.001	1.413	1.545	-132	1.133
023	INCISA IN VAL D'ARNO	4.591	4.458	133	456	512	-56	189
024	IASTRA A SIGNA	17.023	17.068	-45	1.925	1.617	308	-353
025	LONDA	1.089	1.074	15	126	101	25	-10
026	MARRACI	4.120	4.539	-419	449	645	-196	-223
027	MONTAICONE	3.399	3.426	-27	319	597	-278	251
028	MONTELUPO FIORENTINO	10.120	9.483	637	1.161	982	179	458
029	MONTEMURIO	15.632	9.698	5.934	1.961	738	1.223	4.711
030	MONTESPERTOLI	8.695	8.170	525	912	915	-3	528
031	PALAZZUOLI SUL SENIO	1.365	1.619	-254	140	206	-66	-188
032	PELICCIO	6.958	6.989	-31	719	737	-18	-13
033	POGGIO A CAIANO	6.286	4.539	1.747	737	559	178	1.569
034	PONTASSIEVE	20.087	16.511	3.576	2.258	1.868	390	3.186
035	PRATO	160.220	143.232	16.988	19.298	12.695	6.603	10.385
036	REGGELLO	11.966	11.091	875	1.363	1.183	180	695
037	RIGNANO SULL'ARNO	5.468	5.332	136	566	548	18	118
038	RUFINA	5.374	5.449	-75	526	617	-91	16
039	SAN CASCIANO IN VAL DI PESA	15.318	14.522	796	1.577	1.738	-161	957
040	SAN GODENZO	1.162	1.397	-235	101	165	-64	-171
041	SAN PIERO A SIEVE	3.317	3.123	194	364	350	14	180
042	SCANDICCI	54.038	47.441	6.597	6.510	4.042	2.468	4.129
043	SCARPERIA	5.337	4.615	722	543	698	-155	877
044	SESTO FIORENTINO	45.434	41.973	3.461	4.856	3.913	943	2.518
045	SIGNA	14.017	13.364	653	1.657	1.390	267	386
046	TAVARNELLE VAL DI PESA	6.336	5.385	951	666	686	-20	971
047	VAGLIA	3.441	2.947	494	334	308	26	468
048	VAIANO	7.947	7.115	832	802	737	65	767
049	VERNICI	5.627	6.286	-659	570	764	-194	-465
050	VICCHIO	5.976	5.917	59	638	744	-106	165
050	VINCI	13.695	11.506	2.189	1.602	1.217	385	1.804
	TOTALE	1.202.013	1.146.367	55.646	125.672	123.652	2.020	53.626

49 - PROVINCIA DI LIVORNO

001	BIBBONA	2.651	2.640	11	271	268	3	8
002	CAMPIGLIA MARITTIMA	12.463	11.350	1.113	1.325	1.168	157	956
003	CAMPO NELL'ELBA	4.149	4.066	82	541	422	119	-37
004	CAPOLIVERO	2.239	2.193	46	249	303	-54	100
005	CAPRAIA ISOLA	395	323	72	66	32	34	38
006	CASTAGNETO CARDUCCI	8.240	7.622	618	832	896	-64	682
007	CECINA	24.336	21.369	2.967	2.675	2.634	41	2.926
008	COLLESALVETTI	14.346	10.285	4.061	1.564	1.217	347	3.714
009	LIVORNO	175.741	174.791	950	20.776	19.059	1.717	-767
010	MARCIANA	2.305	2.186	119	212	237	-25	144
011	MARCIANA MARINA	1.955	1.830	125	236	203	33	92
012	PIOMBINO	39.401	39.654	-253	3.655	4.107	-452	199
013	PORTO AZZURRO	3.073	2.929	144	339	317	22	122
014	PORTOFERRAIO	10.839	10.629	210	1.345	1.309	36	174
015	RICCIONE	2.317	2.681	-364	285	404	-119	-245
016	RIO NELL'ELBA	907	1.029	-122	69	168	-99	-23
017	ROSSIGNANO MARITTIMO	29.985	28.799	1.186	3.243	3.252	-9	1.195
018	SAN VINCENZO	7.558	7.182	376	786	827	-41	417
019	SASSETTA	585	682	-97	59	117	-58	-39
020	SUVERETO	3.173	3.025	148	371	381	-10	158
	TOTALE	346.657	335.265	11.392	38.899	37.321	1.578	9.814

50 - PROVINCIA DI PISA

001	PIETRETTA	4.912	4.126	786	576	500	76	710
002	BUTI	5.225	5.186	39	649	670	-21	60
003	CALCI	5.053	4.773	280	543	664	-121	401
004	CALCIPIA	7.194	5.687	1.507	780	677	103	1.404
005	CAPANNOLI	4.802	4.636	166	604	496	108	58
006	CASALE MARITTIMO	937	837	100	92	126	-34	134
007	CASCIANA TERME	3.129	3.093	36	297	377	-80	116

Segue Tav. 2 — Popolazione residente ai Censimenti del 1971 e 1981
e movimento della popolazione nel decennio, per Comune

Codice dei Comuni	COMUNI	POPOLA- ZIONE CENSIMENTO 1981	POPOLA- ZIONE CENSIMENTO 1971	VARIAZIONI INTERCEN- SUALI	MOVIMENTO NATURALE INTERCENSALE			DIFFERENZA TRA VARIAZIONI INTERCEN- SUALI E SALDO MOVIMENTO NATURALE
					Nati	Morti	Saldo	
		1	2	3 = 1 - 2	4	5	6 = 4 - 5	7 = 3 - 6
008	CASCINA	35.431	33.282	2.149	3.884	4.020	-136	2.285
009	CASTELFRANCO DI SOTTO	10.769	10.359	410	1.269	1.118	151	259
010	CASTELLINA MARITTIMA	1.824	1.864	-40	178	235	-57	17
011	CASTELNUOVO DI VAL DI CECINA	2.898	3.336	-438	242	437	-195	-243
012	CHIANNI	1.738	1.952	-214	164	266	-102	-112
013	CFESPINA	3.187	2.981	206	361	339	22	184
014	FAUGLIA	2.603	2.667	-64	256	350	-94	30
015	GUARDISTALLO	1.002	1.122	-120	86	152	-66	-54
016	LAJATICO	1.586	1.705	-119	131	207	-76	-43
017	LABI	7.311	7.149	162	761	1.005	-244	406
018	LORENZANA	938	934	4	119	110	9	-5
019	MONTECATINI VAL DI CECINA	2.388	2.719	-331	262	329	-67	-264
020	MONTESCUDAIC	1.212	1.134	78	107	150	-43	121
021	MONTEVERDI MARITTIMO	847	980	-133	88	120	-32	-101
022	MONTECELI IN VAL D'ARNO	8.848	8.036	812	1.152	885	267	545
023	ORCIANO PISANO	588	616	-28	57	71	-14	-14
024	PALAIA	4.619	4.831	-212	544	551	-7	-205
025	PECCIOLI	5.337	5.774	-437	654	654	0	-437
026	PISA	104.509	103.415	1.094	10.544	12.011	-1.467	2.561
027	POMARANCE	7.662	8.175	-513	735	930	-195	-318
028	PONSACCO	11.701	10.650	1.051	1.569	1.109	460	591
029	PONTECERA	28.008	26.538	1.470	3.341	2.620	721	749
030	RIPARBELLA	1.372	1.517	-145	131	210	-79	-66
031	SAN GIULIANO TERME	26.687	24.643	2.044	3.112	3.111	1	2.043
032	SAN MINIATO	25.002	22.810	2.192	2.956	2.501	355	1.837
033	SANTA CROCE SULL'ARNO	12.612	11.107	1.505	1.539	1.180	359	1.146
034	SANTA LUCE	1.451	1.647	-196	137	188	-51	-145
035	SANTA MARIA A MONTE	10.389	9.242	1.147	1.320	949	371	776
036	TERRICCIOLA	3.876	4.032	-156	460	471	-11	-145
037	VECCHIANC	9.678	9.124	554	989	1.194	-205	759
038	VICOPISANO	7.365	7.366	-1	754	988	-134	133
039	VILTERRA	14.110	15.888	-1.778	1.448	2.270	-822	-956
	TOTALE	388.800	375.933	12.867	42.791	44.141	-1.350	14.217

51 - PROVINCIA DI AREZZO

001	ANGHIARI	6.078	6.002	76	663	709	-46	122
002	AREZZO	92.105	87.330	4.775	10.306	8.425	1.881	2.894
003	BADIA IEDALDA	1.564	1.918	-354	141	211	-70	-284
004	BIBBIENA	10.663	10.313	350	1.181	1.043	138	212
005	BUCINE	8.451	8.009	442	874	956	-82	524
006	CAFOLONA	4.013	3.228	785	451	340	111	674
007	CAPRESE MICHELANGELO	1.846	2.031	-185	199	260	-61	-124
008	CASTEL POCOGNANO	3.259	3.412	-153	324	382	-58	-95
009	CASTELFRANCO DI SOPRA	2.331	2.245	86	283	231	52	34
010	CASTEL SAN NICCOLO'	3.043	3.344	-301	306	463	-157	-144
011	CASTIGLION FIBOCCHI	1.517	1.118	399	197	118	79	320
012	CASTIGLION FIBRENTINO	11.212	10.845	367	1.293	1.173	120	247
013	CAVRIGLIA	5.950	6.093	-143	507	782	-275	132
014	CHITIGNANC	806	841	-35	76	116	-40	5
015	CHIUSI DELLA VERNA	2.292	2.424	-132	243	244	-1	-131
016	CIVITELLA IN VAL DI CHIANA	7.224	6.683	541	846	669	177	364
017	CORTONA	22.722	22.653	69	2.534	2.655	-121	190
018	FOIANO DELLA CHIANA	7.585	7.171	414	858	862	-4	418
019	LATERINA	3.152	3.074	78	389	299	90	-12
020	LORO CIUFFENNA	4.095	3.651	444	396	536	-140	584
021	LUCIGNANO	3.248	3.223	25	321	441	-120	145
022	MARCIANO DELLA CHIANA	2.181	2.044	137	270	203	67	70
023	MONTEMIGNAIO	514	599	-85	42	96	-54	-31
024	MONTEBCHI	1.919	2.022	-103	216	267	-51	-52
025	MONTE SAN SAVINO	7.618	7.464	154	826	809	17	137
026	MONTEVARCHI	22.308	22.725	-417	2.522	2.355	167	-584
027	ORTIGNANC FAGGIOLO	818	966	-148	98	134	-36	-112
028	PERGINE VALDARNO	3.026	2.563	463	351	260	91	372
029	PIAN DI SCO	4.285	3.935	350	510	428	82	268
030	PIEVE SANIO STEFANO	3.578	4.226	-648	375	493	-118	-530
031	POPPI	5.713	5.975	-262	619	775	-156	-106
032	PRATOVECCHIO	3.028	3.218	-190	298	404	-106	-84
033	SAN GIOVANNI VALDARNO	19.516	19.760	-244	2.161	2.173	-12	-232
034	SANSEPOLCRO	15.486	15.549	-63	1.493	1.676	-183	120
035	SESTINO	1.711	1.887	-176	196	232	-36	-140
036	STIA	3.030	3.109	-79	276	472	-196	117
037	SUBBIANO	4.048	3.941	107	495	405	90	17
038	TALLA	1.279	1.370	-91	129	187	-58	-33
039	TERRANOVA BRACCIOLINI	9.943	9.379	564	1.066	1.010	56	508
	TOTALE	313.157	306.340	6.817	34.331	33.294	1.037	5.780

Segue Tav. 2 — Popolazione residente ai Censimenti del 1971 e 1981
e movimento della popolazione nel decennio, per Comune

Codice dei Comuni	COMUNI	POPOLA- ZIONE CENSIMENTO 1981	POPOLA- ZIONE CENSIMENTO 1971	VARIAZIONI INTERCEN- SUALI	MOVIMENTO NATURALE INTERCENSUALE			DIFFERENZA TRA VARIAZIONI INTERCEN- SUALI E SALDO MOVIMENTO NATURALE
					Nati	Morti	Saldo	
		1	2	3 = 1 - 2	4	5	6 = 4 - 5	7 = 3 - 6
52 - PROVINCIA DI SIENA								
001	ABBADIA SAN SALVATORE	7.813	8.519	-706	858	854	4	-710
002	ASCIANC	6.019	5.867	152	556	649	-93	245
003	BUNCONVENTO	3.017	3.020	-3	287	362	-75	72
004	CASCIE D'ELSA	2.671	3.023	-352	262	315	-53	-249
005	CASTELLINA IN CHIANTI	2.681	2.917	-236	244	384	-140	-96
006	CASTELNUOVO BERARDENGA	5.376	5.110	266	412	602	-190	456
007	CASTIGLIONE D'ORCIA	3.158	3.573	-415	273	437	-164	-251
008	CETONA	3.156	3.397	-241	259	488	-229	-12
009	CHIANCIANO TERME	7.285	6.788	497	771	651	120	377
010	CHIUSDINE	2.252	2.862	-610	180	410	-230	-380
011	CHIUSI	9.244	8.771	473	892	1.020	-128	601
012	CILLE DI VAL D'ELSA	16.050	14.812	1.238	1.497	1.763	-266	1.504
013	GAIOLE IN CHIANTI	2.577	2.894	-317	234	353	-119	-198
014	MONTAICINE	5.523	6.297	-774	423	860	-437	-337
015	MONTEPULCIANO	14.170	14.356	-186	1.440	1.655	-215	29
016	MONTESIGGIONI	6.690	5.512	1.178	696	546	150	1.028
017	MONTETERMI D'ARZIA	5.625	4.756	869	604	480	124	745
018	MONTICIANO	1.586	1.875	-289	131	258	-127	-162
019	MURLO	1.784	1.890	-106	155	267	-112	6
020	PIANCASTAGNAIO	4.410	4.697	-287	554	555	-1	-286
021	PIENZA	2.473	2.987	-514	226	327	-101	-413
022	POGGIRENSI	26.368	25.386	982	2.777	2.548	229	753
023	RADDA IN CHIANTI	1.585	1.588	-3	149	188	-39	36
024	RADICOFANI	1.423	1.605	-182	137	209	-72	-110
025	RADICCNOLI	1.102	1.320	-218	93	185	-92	-126
026	RADOLANO TERME	5.095	5.188	-93	437	536	-99	6
027	SAN CASCIANO DEI BAGNI	2.146	2.461	-315	172	304	-132	-183
028	SAN GIMIGNANO	7.371	7.673	-302	763	896	-133	-169
029	SAN GIOVANNI D'ASSO	1.090	1.421	-331	80	208	-128	-203
030	SAN QUIRICO D'ORCIA	2.233	2.261	-28	200	240	-40	12
031	SARTEANO	4.282	3.759	523	398	497	-99	622
032	SIENA	61.989	65.634	-3.645	5.442	8.819	-3.377	-268
033	SINALUNGA	11.573	11.274	299	1.113	1.231	-118	417
034	SCVICILLE	6.767	5.364	1.403	561	667	-106	1.509
035	TORRITA DI SIENA	7.116	6.753	363	751	697	54	309
036	TREQUANDA	1.418	1.611	-193	122	212	-90	-103
	TOTALE	255.118	257.221	-2.103	24.149	30.673	-6.524	4.421

53 - PROVINCIA DI GROSSETO

001	ARCIDOSSO	4.550	5.020	-470	379	799	-420	-50
002	CAMPAGNATICO	2.625	2.916	-291	254	337	-83	-208
003	CAPALEIO	4.035	3.947	88	484	350	134	-46
004	CASTEL DEL FIANO	4.376	4.610	-234	416	741	-325	91
005	CASTELL'AZZARA	2.387	2.974	-587	178	439	-261	-326
006	CASTIGLIONE DELLA PESCAIA	7.675	7.694	-18	901	780	121	-139
007	CINIGIANO	3.394	3.784	-390	286	495	-209	-181
008	CIVITTELLA PAGANICO	3.302	3.696	-394	315	461	-146	-248
009	FOLLONICA	21.378	16.775	4.603	2.149	1.759	390	4.213
010	GAVORRANO	7.828	8.478	-650	707	997	-290	-360
011	GROSSETO	69.523	62.590	6.933	7.695	5.896	1.799	5.134
012	ISOLA DEL GIGLIO	1.660	1.711	-51	213	216	-3	-48
013	MAGLIANO IN TOSCANA	4.292	4.555	-263	540	515	25	-288
014	MANCIANO	7.581	8.053	-482	711	1.053	-342	-140
015	MASSA MARITTIMA	10.076	10.516	-440	915	1.344	-429	-11
016	MONTESANTO	13.405	13.676	-271	1.914	1.241	673	-944
017	MONTESCOTONDO MARITTIMO	1.560	1.775	-215	143	208	-65	-150
018	MONTIERI	1.959	2.593	-634	155	380	-225	-409
019	ORTEZZANO	14.738	13.552	1.186	1.725	1.337	388	798
020	PITIGLIANO	4.465	4.463	2	487	626	-139	141
021	ROCCALLEGNA	1.666	2.106	-440	120	314	-194	-246
022	ROCCASTRADA	10.015	10.381	-366	867	1.446	-579	213
023	SANTA FICRA	3.245	3.710	-465	290	529	-239	-226
024	SCANSANO	5.061	5.609	-548	483	740	-257	-291
025	SCARLIANO	2.507	2.498	9	245	318	-73	82
026	SEGGIANO	1.239	1.525	-286	115	259	-144	-142
027	SEMPRONIANO	1.711	2.032	-321	115	304	-189	-132
028	SORANO	4.651	5.076	-425	391	708	-317	-108
	TOTALE	220.905	216.325	4.580	23.193	24.592	-1.399	5.979

54 - PROVINCIA DI PERUGIA

001	ASSISI	24.664	24.002	662	2.907	2.411	496	166
002	BASTIA	14.988	11.782	3.206	1.764	1.135	629	2.577

Segue Tav. 2 — Popolazione residente ai Censimenti del 1971 e 1981
e movimento della popolazione nel decennio, per Comune

Codice dei Comuni	COMUNI	POPOLA- ZIONE CENSIMENTO 1981	POPOLA- ZIONE CENSIMENTO 1971	VARIAZIONI INTERCEN- SUALI	MOVIMENTO NATURALE INTERCENSUALE			DIFFERENZA TRA VARIAZIONI INTERCEN- SUALI E SALDO MOVIMENTO NATURALE
					Nati	Morti	Saldo	
		1	2	3 = 1 - 2	4	5	6 = 4 - 5	7 = 3 - 6
003	BETTONA	3.319	3.340	-21	352	341	11	-32
004	BEVAGNA	4.610	4.769	-159	535	562	-27	-132
005	CAMPELLO SUL CLITUNNO	2.246	1.981	365	226	204	22	343
006	CANNARA	3.479	3.262	217	406	329	77	140
007	CASCIA	3.301	3.740	-439	370	467	-97	-342
008	CASTEL RIALDI	2.188	2.006	182	261	190	71	111
009	CASTIGLIONE DEL LAGO	13.430	13.515	-85	1.371	1.650	-279	194
010	CERRETO DI SPOLETO	1.244	1.427	-183	154	197	-43	-140
011	CITTEBNA	2.824	2.736	88	308	282	26	62
012	CITTA' DELLA PIEVE	6.471	6.453	18	618	835	-217	235
013	CITTA' DI CASTELLO	37.643	35.279	2.364	4.624	3.765	859	1.505
014	CCLLAZZONE	2.755	2.932	-177	334	255	79	-256
015	CCRCIANO	11.123	7.726	3.397	1.305	746	559	2.838
016	CGSTACCIARCO	1.274	1.435	-161	132	214	-82	-79
017	DERUTA	7.375	6.958	417	914	641	273	144
018	FCIIGNC	52.551	50.037	2.514	6.038	5.258	780	1.734
019	FOSSATO DI VICO	2.348	2.405	-57	296	280	16	-73
020	FRATTA TODINA	1.722	1.756	-34	164	178	-14	-20
021	GIANO DELL'UMERIA	3.130	3.010	120	374	321	53	67
022	GUALDO CATTANEO	6.008	5.872	136	717	584	133	3
023	GUALDO TADINO	13.863	12.468	1.395	1.541	1.468	73	1.322
024	GUEBIO	31.961	31.434	527	3.904	2.909	995	-468
025	LISCIANO NICCONI	700	805	-105	64	81	-17	-88
026	MAGIONE	11.224	10.674	550	1.266	1.104	162	388
027	MARSCIANO	15.527	15.311	216	1.757	1.620	137	79
028	MASSA MARTANA	3.785	3.892	-97	380	391	-11	-86
029	MONTE CASTELLO DI VIBIO	1.735	1.891	-146	173	195	-22	-124
030	MONTEFALCO	5.559	5.519	40	631	632	-1	41
031	MONTELEONE DI SPOLETO	684	836	-152	64	95	-31	-121
032	MONTE SANTA MARIA TIBERINA	1.384	1.686	-302	152	147	5	-307
033	MONTONE	1.532	1.780	-248	165	191	-26	-222
034	NOCCERA UMBRA	6.160	6.344	-184	651	721	-70	-114
035	NORCIA	4.767	5.458	-691	560	730	-170	-521
036	PACIANO	900	965	-65	88	131	-43	-22
037	PANICALE	5.051	5.050	1	550	543	7	-6
038	PASSIGNANO SUL TRASIMENO	4.515	4.176	339	511	493	18	321
039	PERUGIA	142.348	129.921	12.427	16.106	12.595	3.511	8.916
040	PIEGAFC	3.770	4.126	-356	398	382	16	-372
041	PIETRALUNGA	2.479	2.825	-346	237	280	-43	-303
042	PGGGICDOMO	298	428	-130	23	74	-51	-79
043	PRECI	1.123	1.443	-320	89	211	-122	-198
044	SAN GIUSTINO	9.257	8.317	940	1.067	857	210	730
045	SANT'ANATOLIA DI NARCO	605	701	-96	46	80	-34	-62
046	SCHEGGIA E PASCELUPO	1.681	1.711	-30	178	272	-94	64
047	SCHEGGINO	550	624	-74	43	59	-16	-58
048	SELLANO	1.619	1.987	-368	128	266	-138	-230
049	SIGILLO	2.342	2.123	219	258	262	-4	223
050	SPELCO	7.602	6.853	739	926	699	227	512
051	SPOLETO	37.360	36.156	1.204	4.199	3.862	337	867
052	TODI	17.078	17.334	-256	1.818	1.910	-92	-164
053	TORGIANO	4.724	4.565	159	577	426	151	8
054	TREVI	7.094	6.548	546	769	701	68	478
055	TUORO SUL TRASIMENO	3.512	3.497	15	375	469	-89	104
056	UMBERTIDE	14.193	13.498	685	1.649	1.473	176	509
057	VALFABERICA	3.410	3.607	-197	426	316	110	-307
058	VALLO DI NERA	503	576	-73	59	94	-35	-38
059	VALTOPINA	1.410	1.494	-84	168	141	27	-111
	TOTALE	580.988	552.936	28.052	66.166	57.720	8.446	19.606

55 - PROVINCIA DI TERNI

001	ACQUASPARTA	4.657	4.708	-51	485	503	-18	-33
002	ALLERONA	1.705	1.704	1	182	213	-31	32
003	ALVIANO	1.382	1.499	-117	174	190	-6	-111
004	AMELIA	10.987	10.710	277	1.302	1.031	271	6
005	AREONE	2.669	2.624	45	295	323	-28	73
006	ATTIGLIANO	1.689	1.641	48	190	197	-7	55
007	AVIGLIANO UMBRO *	2.233	-	2.233	200	137	63	2.170
008	BASCHI	2.737	2.967	-230	265	350	-85	-145
009	CALVI DELL'UMERIA	1.930	2.132	-202	149	291	-142	-60
010	CASTEL GICRIGIC	2.238	2.243	-5	246	306	-60	55
011	CASTEL VISCARDO	2.661	2.661	0	269	352	-83	83
012	FABRO	2.744	2.500	244	276	293	-17	261
013	FERENTILLO	2.089	2.110	-21	235	245	-10	-11
014	FICULLE	1.744	2.179	-435	177	309	-132	-303
015	GICVE	1.544	1.400	144	185	187	-2	146
016	GUARDEA	1.749	1.861	-112	164	212	-48	-64
017	LUGNANO IN TEVERINA	1.618	1.621	-3	183	164	19	-22
018	MONTICASTRILLI	4.025	5.983	-1.958	611	470	141	-2.099

Segue Tav. 2 — Popolazione residente ai Censimenti del 1971 e 1981
e movimento della popolazione nel decennio, per Comune

Codice dei Comuni	COMUNI	POPOLA- ZIONE CENSIMENTO 1981	POPOLA- ZIONE CENSIMENTO 1971	VARIAZIONI INTERCEN- SUALI	MOVIMENTO NATURALE INTERCENSUALE			DIFFERENZA TRA VARIAZIONI INTERCEN- SUALI E SALDO MOVIMENTO NATURALE
					Nati	Morti	Saldo	
		1	2	3 = 1 - 2	4	5	6 = 4 - 5	7 = 3 - 6
018	MONTECCHIO	1.808	1.924	-116	166	249	-83	-33
019	MONTEFRANCO	1.154	1.167	-13	148	156	-8	-5
020	MONTEGABEICONE	1.346	1.517	-171	126	167	-41	-130
021	MONTELEONE D'ORVIETO	1.629	1.786	-157	137	260	-123	-34
022	NAENI	20.741	20.675	66	2.305	1.909	396	-330
023	ORVIETO	22.847	23.220	-373	2.441	2.643	-202	-171
024	OTRICOLI	1.801	1.771	30	204	242	-38	68
025	PARRANO	700	872	-172	79	100	-21	-151
026	PENNA IN TEVERINA	926	852	74	80	126	-46	120
027	PCLINO	313	351	-38	34	29	5	-43
028	PORANO	1.058	1.113	-55	105	180	-75	20
029	SAN GEMINI	3.818	3.557	261	448	311	137	124
030	SAN VENANZO	2.362	2.748	-386	263	283	-20	-366
031	STRONCONE	4.096	3.824	272	439	492	-53	325
032	TERNI	111.564	106.927	4.637	12.434	10.324	2.110	2.527
	TOTALE	226.564	222.847	3.717	24.997	23.234	1.763	1.954

41 - PROVINCIA DI PESARO E URBINO

001	ACQUAIAGNA	3.683	3.420	263	449	382	67	196
002	APECCCHIO	2.489	2.836	-347	283	280	3	-350
003	AUDITORE	1.380	1.324	56	167	135	32	24
004	BARCHI	1.053	1.193	-140	119	123	-4	-136
005	BELFORTE ALL'ISAURO	704	702	2	85	72	13	-11
006	BERGO FACE	847	1.004	-157	75	119	-44	-113
007	CAGLI	9.565	10.044	-479	1.088	1.192	-104	-375
008	CANTIANO	3.406	3.400	-294	292	485	-193	-101
009	CARPEGNA	1.570	1.613	-43	174	207	-33	-10
010	CARTOCETO	5.259	4.441	818	700	413	287	531
011	CASTELDELICI	676	811	-135	68	104	-36	-99
012	COLBORDOLO	3.847	3.004	843	484	319	165	678
013	FANO	52.116	47.857	4.259	6.369	4.611	1.758	2.501
014	FERMIGNANO	6.041	5.039	1.002	770	488	282	720
015	FUSSOMERONE	10.087	10.238	-151	1.137	1.153	-16	-135
016	FRAITE ROSA	1.158	1.341	-183	106	155	-49	-134
017	FRONTINO	440	499	-59	47	45	2	-61
018	FRONTONE	1.340	1.303	37	155	175	-20	57
019	GABICCE MARE	5.569	5.151	418	762	395	367	51
020	GRADARA	2.329	2.165	164	260	193	67	97
021	ISOLA DEL PIANO	709	817	-108	95	73	22	-130
022	LUNANO	1.021	918	103	135	99	36	67
023	MACEBATA FELTRIA	2.114	2.236	-122	243	233	10	-132
024	MAIOLINO	811	874	-63	89	107	-18	-45
025	MERCATELLO SUL METAURO	1.589	1.872	-283	197	191	6	-289
026	MERCATINO CONCA	1.161	1.215	-54	145	119	26	-80
027	MOMBATECCIO	1.738	1.861	-123	195	204	-9	-114
028	MONDAVIO	3.846	3.708	138	477	388	89	49
029	MONDOLFO	9.443	6.928	2.515	1.236	686	550	1.965
030	MONTECALVO IN FOGLIA	2.102	1.693	409	282	129	153	256
031	MONTE CERIGNONE	764	841	-77	79	97	-18	-59
032	MONTECICCARDO	880	953	-73	89	94	-5	-68
033	MONTECCHILO	1.224	1.224	0	171	129	42	-42
034	MONTEFELCINO	2.657	2.672	-15	287	274	13	-28
035	MONTEGRIMANO	1.130	1.208	-78	115	142	-27	-51
036	MONTELABATE	3.093	2.776	307	375	239	136	171
037	MONTEMAGGIORE AL METAURO	2.019	1.916	103	260	205	55	48
038	MONTE PORZIO	2.153	1.864	289	257	173	84	205
039	NOVAFELTRIA	6.295	5.836	459	733	655	78	381
040	ORCIANO DI PESARO	2.403	2.512	-109	321	256	65	-174
041	PEGLIO	627	655	-28	88	62	26	-54
042	PENNABILI	3.211	3.045	166	366	428	-62	228
043	PERGOLA	7.821	8.299	-478	816	1.028	-212	-266
044	PESARO	90.412	84.719	5.693	10.825	7.957	2.868	2.825
045	PETRIANO	2.142	1.878	264	328	169	159	105
046	PIAGGE	1.050	1.022	28	128	110	18	10
047	PIANDIMELETO	1.707	1.660	47	226	168	58	-11
048	PIETRARUELLA	661	634	27	73	73	0	27
049	PIOBBICO	2.036	1.996	40	234	200	34	6
050	SALTARA	4.150	3.144	1.006	551	345	206	800
051	SAN COSTANZO	3.916	3.977	-61	445	373	72	-133
052	SAN GIORGIO DI PESARO	1.440	1.524	-84	175	143	32	-116
053	SAN LEO	2.631	2.739	-108	335	317	18	-126
054	SAN LORENZO IN CAMPO	3.371	3.301	70	352	417	-65	135
055	SANT'AGATA FELTRIA	2.623	2.878	-255	331	328	3	-258
056	SANT'ANGELO IN LIZZOLA	4.420	3.312	1.108	608	289	319	789
057	SANT'ANGELO IN VADO	3.706	3.603	103	511	398	113	-10
058	SANT'IPPOLITO	1.526	1.515	11	189	164	25	-14
059	SASSOCORVARO	3.462	3.354	108	487	334	153	-45
060	SASSOFELTRIO	1.263	1.340	-77	145	130	15	-92

Segue Tav. 2 — Popolazione residente ai Censimenti del 1971 e 1981
e movimento della popolazione nel decennio, per Comune

Codice dei Comuni	COMUNI	POPOLA- ZIONE CENSIMENTO 1981	POPOLA- ZIONE CENSIMENTO 1971	VARIAZIONI INTERCEN- SUALI	MOVIMENTO NATURALE INTERCENSALE			DIFFERENZA TRA VARIAZIONI INTERCEN- SUALI E SALDO MOVIMENTO NATURALE
					Nati	Morti	Saldo	
		1	2	3 = 1 - 2	4	5	6 = 4 - 5	7 = 3 - 6
061	SERRA SANTI'ABBONDIO	1.322	1.394	-72	114	171	-57	-15
062	SERRUNGARINA	2.017	1.975	42	233	188	45	-3
063	TALAMELLA	857	716	141	111	85	26	115
064	TAVOLETO	856	911	-55	106	85	21	-76
065	TAVULLIA	3.617	3.378	239	474	298	176	63
066	URBANIA	6.326	5.869	457	753	672	81	376
067	URBINO	15.917	16.236	-319	1.883	1.599	284	-603
	TOTALE	333.488	316.383	17.105	40.258	32.070	8.188	8.917

42 - PROVINCIA DI ANCONA

001	AGUGLIANO	2.963	2.651	312	384	261	123	189
002	ANCONA	106.498	109.789	-3.291	12.507	10.210	2.297	-5.588
003	ARCEVIA	6.370	7.005	-635	648	814	-166	-469
004	BARBARA	1.410	1.276	134	165	135	30	104
005	BEVEDERE OSTRENSE	2.270	2.360	-90	223	317	-94	4
006	CAMERANO	6.461	5.682	779	884	570	314	465
007	CAMERATA PICENA	1.100	1.115	-15	126	104	22	-37
008	CASTELBELLINO	2.434	1.905	529	279	216	63	466
009	CASTELCCLONNA	856	969	-113	111	99	13	-126
010	CASTELFIDARDO	14.302	12.459	1.843	1.827	1.127	700	1.143
011	CASTELLEONE DI SUASA	1.541	1.480	61	175	157	18	43
012	CASTELPLANIC	3.107	3.005	102	384	324	60	42
013	CERRETO D'ESI	2.719	2.266	453	297	249	48	405
014	CHIARAVALLE	13.318	11.863	1.455	1.521	1.268	253	1.202
015	CORINALDO	5.360	5.362	-2	627	554	73	-75
016	CUPERAMONTANA	5.035	5.038	-3	538	604	-66	63
017	FABRIANO	28.727	27.278	1.449	3.205	3.187	18	1.431
018	FALCONARA MARITTIMA	29.122	24.140	4.982	3.668	2.095	1.573	3.409
019	FILOTTEANO	8.774	8.410	364	1.259	786	473	-109
020	GENGA	2.166	2.498	-332	223	310	-87	-245
021	JESI	40.954	40.193	761	4.862	4.079	783	-22
022	LCRETIO	10.642	9.626	1.016	1.379	981	398	618
023	MAIOLATI SPONINI	4.696	3.558	1.138	615	440	175	963
024	MERGG	845	840	5	92	126	-34	39
025	MONSANO	1.855	1.591	264	208	145	63	201
026	MONTECARCITO	2.399	2.496	-97	258	279	-21	-76
027	MONTEMARCIANO	6.463	5.589	874	705	642	63	811
028	MONTEBADO	1.414	1.286	128	163	103	60	68
029	MONTE ROBERTO	1.953	1.640	313	212	208	4	309
030	MONTE SAN VITO	3.912	3.770	142	400	472	-72	214
031	MORRO D'ALBA	1.745	1.875	-130	170	232	-62	-68
032	NUMANA	2.645	2.449	196	316	240	76	120
033	OPFAGNA	1.432	1.381	51	185	142	43	8
034	OSIMO	26.109	23.877	2.232	3.271	2.366	905	1.327
035	OSTRA	5.927	5.886	41	682	695	-13	54
036	OSTRA VETERE	3.509	3.463	45	459	321	138	-93
037	POGGIO SAN MARCELLO	762	967	-205	70	99	-29	-176
038	PULVERIGI	2.149	1.971	178	274	187	87	91
039	RIPE	2.781	2.531	250	366	263	103	147
040	ROSORA	1.558	1.440	118	174	163	11	107
041	SAN MARCELLO	1.702	1.777	-75	194	182	12	-87
042	SAN PAOLO DI JESI	894	1.057	-163	75	91	-16	-147
043	SANTA MARIA NUOVA	3.594	3.550	44	428	353	75	-31
044	SASSOFERRATO	7.294	7.395	-101	767	1.077	-310	209
045	SENIGALLIA	40.135	38.090	2.045	4.642	3.889	753	1.292
046	SERRA DE'CONTI	3.129	2.700	429	368	281	87	342
047	SERRA SAN QUIRICO	3.173	3.556	-383	350	376	-26	-357
048	SIBOLC	2.988	3.079	-91	347	306	41	-132
049	STAFFOLO	2.226	2.427	-201	263	249	14	-215
	TOTALE	433.417	416.611	16.806	51.346	42.373	8.973	7.833

43 - PROVINCIA DI MACERATA

001	ACQUACANINA	162	184	-22	10	23	-13	-9
002	APIRO	2.624	3.108	-484	269	317	-48	-436
003	APPIGNANO	3.553	3.164	389	404	313	91	298
004	BELFOLTE DEL CHIANTI	1.421	1.470	-49	150	167	-17	-32
005	BOLIGNA	169	159	10	30	25	5	5
006	CALDARCI	1.757	2.005	-248	171	229	-58	-190
007	CAMERINO	7.975	8.499	-524	838	1.002	-164	-360
008	CAMPROTONDO DI FIATRONE	535	571	-36	47	68	-21	-15
009	CASTELRAIMONDO	3.955	3.915	40	411	418	-7	47
010	CASTELSANTANGELO SUL NERA	438	584	-146	33	129	-96	-50
011	CESSA FALCMEC	706	831	-125	62	126	-64	-61
012	CINGOLI	10.260	10.933	-673	1.266	1.144	122	-795
013	CIVITANOVA MARCHE	36.187	32.844	3.343	4.592	2.923	1.669	1.674

Segue Tav. 2 — Popolazione residente ai Censimenti del 1971 e 1981
e movimento della popolazione nel decennio, per Comune

Codice dei Comuni	COMUNI	POPOLA- ZIONE CENSIMENTO 1981	POPOLA- ZIONE CENSIMENTO 1971	VARIAZIONI INTERCEN- SUALI	MOVIMENTO NATURALE INTERCENSUALE			DIFFERENZA TRA VARIAZIONI INTERCEN- SUALI E SALDO MOVIMENTO NATURALE
					Nati	Morti	Saldo	
		1	2	3 = 1 - 2	4	5	6 = 4 - 5	7 = 3 - 6
014	COLMURANO	1.310	1.354	-44	124	161	-37	-7
015	CCREDCNIA	11.905	10.807	1.098	1.475	1.014	461	637
016	ESANATOGLIA	1.946	1.917	29	211	233	-22	51
017	FIASTRA	719	893	-174	51	125	-74	-100
018	FIORDIMONTE	296	366	-70	23	43	-20	-50
019	FIUMINATA	1.698	1.903	-205	144	333	-189	-16
020	GAGLIECIE	705	661	44	74	108	-34	78
021	GUALDO	1.058	1.317	-259	113	139	-26	-233
022	LCRC FICENO	2.577	2.795	-218	259	288	-29	-189
023	MACERATA	43.782	43.537	245	4.831	4.132	699	-454
024	MATELICA	10.105	8.166	1.939	969	812	157	1.782
025	MAGLIANO	4.843	4.855	-12	531	523	8	-20
026	MONTECASSIANO	5.465	5.144	321	620	500	120	201
027	MONTE CAVALLO	265	288	-23	25	38	-13	-10
028	MONTECCASALE	4.555	4.192	363	590	427	163	200
029	MONTEFANO	2.915	3.249	-334	328	350	-22	-312
030	MONTELUPONE	3.147	3.123	24	364	283	81	-57
031	MONTE SAN GIUSTO	7.117	6.475	642	936	593	343	299
032	MONTE SAN MARTINO	876	1.074	-198	102	107	-5	-193
033	MORROVALLE	7.509	6.390	1.119	936	620	316	803
034	MUCCIA	812	850	-38	71	147	-76	38
035	PENNA SAN GIOVANNI	1.537	1.941	-404	101	270	-169	-235
036	PETRIOLO	1.962	1.906	56	249	202	47	9
037	PIEVEBOVIGLIANA	944	1.036	-92	93	143	-60	-32
038	PIEVE TORINA	1.517	1.688	-171	156	222	-66	-105
039	PIORACO	1.460	1.729	-269	110	205	-95	-174
040	POGGIO SAN VICINO	342	402	-60	27	57	-30	-30
041	POLLENZA	5.467	5.181	286	630	520	110	176
042	PORTO RECANATI	7.541	6.474	1.067	918	665	253	814
043	POTENZA PICENA	12.752	11.714	1.038	1.479	1.063	416	622
044	RECANATI	18.510	17.837	673	2.192	1.592	600	73
045	RIPE SAN GINESIO	800	932	-132	67	126	-59	-73
046	SAN GINESIO	4.280	5.071	-791	382	563	-181	-610
047	SAN SEVERINO MARCHE	13.114	13.160	-46	1.369	1.415	-46	0
048	SANT'ANGELO IN PONTANO	1.643	1.929	-286	164	242	-78	-208
049	SARNANO	3.451	3.709	-258	345	515	-170	-88
050	SEPRO	545	587	-42	35	102	-67	25
051	SERRAFETRANA	828	951	-123	64	113	-49	-74
052	SERRAVALLE DI CHIANTI	1.436	1.778	-342	127	253	-126	-216
053	TCELENTINO	18.053	16.771	1.282	2.077	1.752	325	957
054	TREIA	8.954	9.018	-64	953	902	51	-115
055	URBISAGLIA	2.540	2.546	-6	257	272	-15	9
056	USSITA	482	578	-96	37	77	-40	-56
057	VISSO	1.427	1.594	-167	144	218	-74	-93
	TOTALE	292.932	286.155	6.777	33.026	29.349	3.677	3.100

44 - PROVINCIA DI ASCOLI PICENO

001	ACQUASANTA TERME	4.195	4.920	-725	493	590	-97	-628
002	ACQUAVIVA PICENA	2.677	2.686	-9	264	283	-19	10
003	ALTIDONA	1.589	1.507	82	166	158	8	74
004	AMANDOLA	4.106	4.403	-297	418	485	-67	-230
005	APPIGNANO DEL TRONTO	1.953	2.100	-147	254	199	55	-202
006	ARQUATA DEL TRONTO	1.922	2.473	-551	179	361	-182	-369
007	ASCOLI PICENO	54.298	55.217	-919	6.784	4.893	1.891	-2.810
008	BELMONTE PICENO	723	863	-140	64	90	-26	-114
009	CAMPOFILCINE	1.618	1.650	-32	164	153	11	-43
010	CARASSAI	1.461	1.831	-370	153	156	-3	-367
011	CASTEL DI LAMA	5.570	3.664	1.906	747	373	374	1.532
012	CASTIGNANO	2.904	3.024	-120	360	265	95	-215
013	CASTORANO	1.790	1.554	236	216	162	54	182
014	CCILLI DEL TRONTO	2.394	2.249	145	292	234	58	87
015	CCMUNANZA	2.919	2.977	-58	344	302	42	-100
016	COSSIGNANO	1.113	1.262	-149	90	118	-28	-121
017	CUPRA MARITTIMA	4.287	4.093	194	521	397	124	70
018	FALERONE	3.502	3.555	-153	320	427	-107	-46
019	FERMO	35.119	34.067	1.052	3.932	3.304	628	424
020	FOLIGNANO	5.193	2.558	2.635	630	269	361	2.274
021	FORCE	1.778	1.991	-213	223	186	37	-250
022	FRANCAVILLA D'ESTE	956	989	-33	106	95	11	-44
023	GROTTAMARE	11.147	9.587	1.560	1.448	898	550	1.010
024	GROTTAZZOLINA	2.843	2.705	138	321	316	5	133
025	LAPEDONA	1.143	1.306	-163	131	114	17	-180
026	MAGLIANO DI TENNA	1.090	1.191	-111	114	115	-1	-110
027	MALIGNANO	1.775	1.303	472	218	136	82	390
028	MASSA FERMANA	1.055	1.184	-119	121	124	-3	-116
029	MASSIGNANO	1.619	1.896	-277	178	157	11	-288
030	MONSAMBATELLO MORICO	762	818	-56	83	84	-1	-55
031	MONSAMPOLIO DEL TRONTO	3.129	2.847	282	393	277	116	166

Segue Tav. 2 — Popolazione residente ai Censimenti del 1971 e 1981
e movimento della popolazione nel decennio, per Comune

Codice dei Comuni	COMUNI	POPOLA- ZIONE CENSIMENTO 1981	POPOLA- ZIONE CENSIMENTO 1971	VARIAZIONI INTERCEN- SUALI	MOVIMENTO NATURALE INTERCENSALE			DIFFERENZA TRA VARIAZIONI INTERCEN- SUALI E SALDO MOVIMENTO NATURALE
					Nati	Morti	Saldo	
		1	2	3 = 1 - 2	4	5	6 = 4 - 5	7 = 3 - 6
032	MONTALTO DELLE MARCHE	2.607	3.019	-412	250	312	-62	-350
033	MONTAPPONE	1.776	1.849	-73	184	228	-44	-29
034	MONTECINOVE	638	785	-147	67	88	-21	-126
035	MONTEFALCONE APPENNINO	713	853	-140	72	100	-28	-112
036	MONTETIORE DELL'ASO	2.358	2.586	-228	282	244	38	-270
037	MONTETORTINO	1.493	1.683	-190	142	179	-37	-153
038	MONTÉGALLO	1.018	1.401	-383	112	204	-92	-291
039	MONTÉ GIEERTO	859	1.068	-210	84	116	-32	-178
040	MONTÉGIORGIC	6.461	6.236	225	691	672	19	206
041	MONTÉGRANARO	12.484	10.609	1.875	1.849	789	1.060	815
042	MONTÉLEONE DI FERMO	561	633	-72	65	67	-2	-70
043	MONTÉPARO	1.121	1.268	-147	120	111	9	-156
044	MONTÉMONACO	905	1.007	-102	103	145	-42	-60
045	MONTÉPRANCNE	7.075	5.041	2.034	878	470	408	1.626
046	MONTÉ RINALDO	520	606	-86	50	55	-5	-81
047	MONTÉFUBEIANO	2.410	2.748	-338	267	288	-21	-317
048	MONTÉ SAN PIETRANGELI	2.465	2.429	36	268	233	35	1
049	MONTÉ URANO	7.273	6.073	1.200	957	489	468	732
050	MONTÉ VIDON CCMBATTE	606	749	-143	64	67	-3	-140
051	MONTÉ VIDON CORRADO	837	951	-114	89	101	-13	-101
052	MONTOTTONE	1.178	1.349	-171	138	145	-7	-164
053	MORESCO	604	746	-142	56	69	-13	-129
054	CPFFIDA	5.469	5.733	-264	546	619	-73	-191
055	ORTEZZANO	806	864	-58	91	95	-4	-54
056	PALMIANO	271	388	-117	19	29	-10	-107
057	PEDASO	1.859	1.774	85	195	161	34	51
058	PETRITOLI	2.662	3.053	-391	267	317	-50	-341
059	PONZANO DI FERMO	1.103	1.154	-51	102	118	-16	-35
060	PORTO SAN GIORGIO	15.562	14.114	1.448	1.803	1.360	443	1.005
061	PORTO SANT'ELPIDIO	19.646	17.496	2.150	2.605	1.339	1.266	884
062	RAPAGNANO	1.569	1.635	-66	179	161	18	-84
063	RIPATRANCNE	4.390	5.321	-931	512	504	8	-939
064	RCCCAFUVIONE	2.428	2.351	77	321	258	63	14
065	ROTELLA	1.112	1.368	-256	108	172	-64	-192
066	SAN BENEDETTO DEL TRONTO	44.773	42.014	2.759	6.176	3.549	2.627	132
067	SANTA VITTORIA IN MATENANO	1.483	1.719	-236	168	156	12	-248
068	SANT'ELPIDIO A MARE	15.041	13.936	1.105	1.958	1.259	699	406
069	SERVIGLIANO	2.382	2.506	-124	228	269	-41	-83
070	SMERILLO	491	605	-114	54	62	-8	-106
071	SPINETOLI	4.693	4.245	448	607	444	163	285
072	TORRE SAN PATRIZIO	2.043	2.069	-26	222	165	57	-83
073	VENARCTTA	2.197	2.154	43	219	236	-17	60
	TOTALE	352.567	340.758	11.809	42.894	32.176	10.718	1.091

56 - PROVINCIA DI VITERBO

001	ACQUAPENDENTE	5.849	5.041	-192	580	709	-129	-63
002	ARIENA DI CASTRO	869	864	5	130	76	54	-49
003	BAGNOREGIO	3.897	4.032	-135	415	471	-56	-79
004	BARBARANO ROMANO	825	906	-81	69	122	-53	-28
006	BASSANO IN TEVERINA	1.022	1.082	-60	201	144	57	-117
005	BASSANO ROMANO	3.579	3.222	357	440	373	67	290
007	BLEFA	3.084	3.137	-53	364	350	14	-67
008	ECLISNA	3.985	3.946	39	375	519	-144	183
009	BOUARZC	1.459	1.581	-122	165	220	-55	-67
010	CALCATA	690	585	105	79	72	7	98
011	CANEPINA	3.073	3.031	42	427	277	150	-108
012	CANINC	5.109	5.014	95	659	472	187	-92
013	CAPODIMONTE	1.647	1.722	-75	173	227	-54	-21
014	CAPRANICA	4.208	3.787	421	587	430	157	264
015	CAPRARCLA	4.780	4.657	123	532	594	-62	185
016	CARBONANO	1.910	2.006	-96	219	236	-17	-79
017	CASTEL SANT'ELIA	1.738	1.513	225	233	177	56	169
018	CASTIGLIONE IN TEVERINA	2.341	2.062	279	251	266	-15	294
019	CELLINO	1.147	1.132	15	128	126	2	13
020	CELLERE	1.651	1.852	-201	176	245	-69	-132
021	CIVITA CASTELLANA	15.606	14.548	1.058	2.423	1.273	1.150	-92
022	CIVITELLA D'AGLIANO	1.769	1.894	-125	167	268	-101	-24
023	CORCHIANO	2.679	2.156	523	373	228	145	378
024	FAERICA DI ROMA	4.084	3.241	843	527	370	157	686
025	FALERIA	1.464	1.470	-6	155	171	-16	10
026	FARNESE	1.985	2.140	-155	185	387	-102	-53
027	GALLESE	2.786	2.812	-26	341	295	46	-72
028	GFADOLI	1.707	1.849	-142	152	218	-66	-76
029	GRAFFIGNANO	2.366	2.446	-80	225	281	-56	-24
030	GROTTE DI CASTRO	3.429	3.758	-329	380	452	-72	-257
031	ISCHIA DI CASTRO	2.669	2.701	-32	336	314	22	-54
032	LATERA	1.235	1.410	-174	97	191	-94	-80
033	LUBRIANO	947	979	-32	110	120	-10	-22

Segue Tav. 2 — Popolazione residente ai Censimenti del 1971 e 1981
e movimento della popolazione nel decennio, per Comune

Codice dei Comuni	COMUNI	POPOLA- ZIONE CENSIMENTO 1981	POPOLA- ZIONE CENSIMENTO 1971	VARIAZIONI INTERCEN- SUALI	MOVIMENTO NATURALE INTERCENSALE			DIFFERENZA TRA VARIAZIONI INTERCEN- SUALI E SALDO MOVIMENTO NATURALE
					Nati	Morti	Saldo	
		1	2	3 = 1 - 2	4	5	6 = 4 - 5	7 = 3 - 6
034	MARTA	3.361	3.279	82	401	318	83	-1
035	MONTALTO DI CASTRO	6.604	6.176	428	974	522	452	-24
036	MONTEFIASCONE	12.508	11.819	689	1.427	1.445	-18	707
037	MONTESOMANO	1.957	1.822	135	253	234	19	116
038	MONTETECOLI	1.324	1.009	315	153	96	57	258
039	NEPI	5.335	4.827	508	777	450	327	181
040	ONANO	1.505	1.783	-278	164	244	-80	-198
041	ORIOLO ROMANO	2.085	1.914	171	287	228	59	112
042	ORTE	7.923	7.971	-48	925	828	97	-145
043	PIANSANO	2.337	2.295	42	285	246	39	3
044	PROCENO	847	1.069	-222	73	124	-51	-171
045	RONCIGLIONE	6.924	6.087	837	902	711	191	646
047	SAN LORENZO NUOVO	2.039	2.003	36	206	258	-52	88
048	SCRIBANO NEL CIMINO	7.482	7.114	368	1.018	819	199	169
049	SUTRI	3.427	3.041	386	445	360	85	301
050	TARQUINIA	13.176	12.364	812	1.848	1.156	692	120
051	TESSENNANO	470	611	-141	58	63	-5	-136
052	TUSCANIA	7.241	6.866	375	977	768	209	166
053	VALENTANO	2.880	3.043	-163	326	378	-52	-111
054	VALLERANO	2.310	2.071	239	261	236	25	214
055	VASANELLO	3.242	2.769	473	478	289	189	284
056	VEJANO	1.623	1.540	83	186	218	-32	115
057	VETRALLA	10.538	9.359	1.179	1.329	1.106	223	956
058	VIGNANELLO	4.880	5.133	-253	602	568	34	-287
046	VILLA SAN GIOVANNI IN TUSCIA	1.144	1.170	-26	119	132	-13	-13
059	VITERBO	57.632	54.461	3.171	7.217	5.347	1.870	1.301
060	VITORCHIANO	2.064	1.903	161	225	229	-4	165
	TOTALE	268.448	257.075	11.373	33.590	27.947	5.643	5.730

57 - PROVINCIA DI RIETI

001	ACCUMOLI	985	1.243	-258	83	223	-140	-118
002	AMATRICE	3.336	3.696	-360	334	607	-273	-87
003	ANTRODOCCO	3.028	3.230	-202	383	393	-10	-192
004	ASCREA	308	423	-115	23	69	-46	-69
005	BELMONTE IN SABINA	583	614	-31	72	74	-2	-29
006	BOCCONE	751	924	-173	83	164	-81	-92
007	BORGOCOSE	4.799	5.095	-296	631	565	66	-362
008	BOGNERO	724	670	54	88	80	8	46
009	CANTALICE	2.659	2.624	35	341	295	46	-11
010	CANTALUPO IN SABINA	1.336	1.177	159	154	119	35	124
011	CASAPROTA	715	785	-70	62	99	-37	-33
012	CASPERIA	1.035	1.145	-110	109	157	-48	-62
013	CASTEL DI TORA	387	489	-102	35	76	-41	-61
014	CASTELNUOVO DI FARFA	810	962	-152	97	103	-6	-146
015	CASTEL SANT'ANGELO	1.255	1.295	-40	155	184	-29	-11
016	CITTADUCALE	5.506	4.817	689	791	471	320	369
017	CITTAREALE	707	840	-133	46	148	-102	-31
018	CCLALTO SABINO	607	810	-203	76	129	-53	-150
019	COLLE DI TORA	446	481	-35	49	43	6	-41
020	COLLEGIOVE	260	341	-81	12	60	-48	-33
021	COLLEVECCHI	1.471	1.617	-146	174	173	1	-147
022	CCLLI SUL VELINO	451	424	27	46	58	-12	39
023	CCNERVIANO	488	586	-98	44	84	-40	-58
024	CONFIGNI	783	739	44	74	96	-22	66
025	CONTIGLIANO	2.925	2.710	215	330	376	-37	252
026	COTTANELLO	655	787	-132	54	105	-51	-81
027	FARA IN SABINA	8.002	7.046	956	1.165	664	501	455
028	FIAMIGNANO	1.969	2.463	-494	205	301	-96	-398
029	FERRANO	2.164	2.120	44	251	256	-5	49
030	FRASSO SABINO	498	563	-65	63	68	-5	-60
031	GRECCIO	1.518	1.361	157	154	190	-36	193
032	LABRO	340	392	-42	38	57	-19	-23
033	LEONARSA	3.048	3.522	-474	306	466	-160	-314
034	LONGONE SABINO	755	1.024	-269	70	131	-61	-208
035	MAGLIANO SABINA	3.577	3.672	-95	510	506	4	-99
036	MARCIATELLI	228	407	-179	23	55	-32	-147
037	MICIGLIANO	210	295	-85	22	50	-28	-57
038	MCMPECO	604	672	-68	47	82	-35	-33
039	MONTASOLA	398	334	64	42	59	-17	81
040	MONTEDONO	939	1.041	-102	97	163	-66	-36
041	MONTETORRE SABINO	1.270	1.362	-92	147	143	4	-96
042	MONTENERO SABINO	429	481	-52	50	48	2	-54
043	MONTESAN GIOVANNI IN SABINA	681	626	55	84	79	5	50
044	MONTOPOLI DI SABINA	3.056	3.062	-6	371	309	62	-68
045	MORRO REATINO	437	449	-12	61	47	14	-26
046	NEPOLE	330	421	-91	39	59	-20	-71
047	ORVINO	424	633	-209	47	96	-49	-160
048	PAGANICO	251	351	-100	17	45	-28	-72

Segue Tav. 2 — Popolazione residente ai Censimenti del 1971 e 1981
e movimento della popolazione nel decennio, per Comune

Codice dei Comuni	COMUNI	POPOLA- ZIONE CENSIMENTO 1981	POPOLA- ZIONE CENSIMENTO 1971	VARIAZIONI INTERCEN- SUALI	MOVIMENTO NATURALE INTERCENSUALE			DIFFERENZA TRA VARIAZIONI INTERCEN- SUALI E SALDO MOVIMENTO NATURALE
					Nati	Morti	Saldo	
		1	2	3 = 1 - 2	4	5	6 = 4 - 5	7 = 3 - 6
049	PESCORCCCHIANC	3.140	3.954	-814	357	526	-169	-645
050	PETRELLA SALTO	2.005	2.334	-329	212	346	-134	-195
051	POGGIO BUSTONE	2.046	1.862	184	304	199	105	79
052	POGGIO CATINO	1.023	1.002	21	114	143	-29	50
053	POGGIO MIRTEO	4.668	4.211	457	592	471	121	336
054	POGGIO MCIANO	2.157	2.092	65	279	264	15	50
055	POGGIO NATIVO	1.522	1.541	-19	195	188	7	-26
056	POGGIO SAN ICRENZO	446	463	-17	48	54	-6	-11
057	POSTA	1.056	1.202	-146	101	172	-71	-75
058	PCZZAGLIA SAEINO	698	979	-281	41	137	-96	-185
059	RIETI	43.079	39.179	3.900	5.750	3.885	1.865	2.035
060	RIVODURI	1.265	1.220	45	152	138	14	31
061	RCCANTICA	577	584	-7	57	79	-22	15
062	ROCCA SINIBALDA	911	1.065	-154	83	157	-74	-80
063	SALISANO	542	505	37	39	52	-13	50
064	SCANDRIGLIA	1.823	1.945	-122	189	272	-83	-39
065	SELCI	972	969	3	133	141	-8	11
066	STIMIGLIANO	1.672	1.664	8	241	165	76	-68
067	TABANO	1.077	1.133	-56	122	140	-18	-38
068	TOFFIA	758	758	0	109	112	-3	3
069	TOBRICELLA IN SABINA	1.045	1.072	-27	90	146	-56	29
070	TORRI IN SABINA	1.176	1.309	-133	126	170	-44	-89
071	TURANIA	353	456	-103	31	78	-47	-56
072	VACCONE	262	290	-28	21	43	-22	-6
073	VARCO SABINO	383	562	-179	37	82	-45	-134
	TOTALE	142.794	143.162	-368	17.587	16.985	602	-970

58 - PROVINCIA DI ROMA

001	AFFILE	1.564	1.644	-80	215	206	9	-89
002	AGOSTA	1.217	1.280	-63	197	162	35	-98
003	ALBANO LAZIALE	28.062	24.428	3.634	4.553	1.906	2.647	987
004	ALUIMIERE	4.130	4.015	115	626	435	191	-76
005	ANGUILLARA SABAZIA	6.640	4.484	2.156	1.014	388	626	1.530
006	ANTICOLI CORRAIO	931	996	-65	111	132	-21	-44
007	ANZIO	27.169	22.927	4.242	4.249	1.699	2.550	1.692
008	ARCINAZZO ROMANO	1.479	1.556	-77	159	188	-29	-48
117	ARDEA	10.175	6.197	3.978	1.550	467	1.083	2.895
009	ARICCIA	14.565	10.787	3.778	2.071	892	1.179	2.599
010	ARSOLI	1.572	1.597	-25	214	226	-12	-13
011	ARTENA	9.819	8.783	1.036	1.572	705	867	169
012	BELLEGBA	3.003	3.059	-56	480	279	201	-257
013	BRACCIANO	10.659	9.449	1.210	1.307	876	431	779
014	CAMERATA NUOVA	497	557	-60	41	79	-38	-22
015	CAMPAGNANO DI ROMA	4.817	4.246	571	612	422	190	381
016	CANALE MONTERANO	2.316	2.022	294	296	250	46	248
017	CANTERANO	357	424	-67	31	52	-21	-46
018	CAPENA	3.530	2.808	722	472	310	162	560
019	CAPRANICA PRENESTINA	336	464	-128	37	61	-24	-104
020	CARPINETO ROMANO	5.259	5.220	39	731	551	180	-141
021	CASAPE	864	1.029	-165	103	125	-22	-143
022	CASTEL GANDOLFO	6.246	4.709	1.537	827	442	385	1.152
023	CASTEL MADAMA	5.656	5.071	585	863	500	363	222
024	CASTELNUOVO DI PORTO	4.371	2.453	1.918	461	287	174	1.744
025	CASTEL SAN PIETRO ROMANO	631	636	-5	48	72	-24	19
026	CAVE	7.821	6.735	1.086	1.278	658	620	466
027	CERRETO LAZIALE	1.007	1.019	-12	138	109	29	-41
028	CERVARA DI ROMA	502	578	-76	48	73	-25	-51
029	CERVETERI	12.154	8.417	3.737	1.636	643	993	2.744
118	CIAMPINO *	32.349	-	32.349	3.016	1.044	1.972	30.377
030	CICILIANO	1.028	1.033	-5	110	116	-6	1
031	CINETO ROMANO	570	614	-44	73	70	3	-47
032	CIVITAVECCHIA	49.349	44.188	5.201	7.305	3.981	3.324	1.877
033	CIVITELLA SAN PAOLO	1.329	1.258	70	145	156	-11	81
034	COLLEFERRO	20.259	18.026	2.233	2.985	1.253	1.732	501
035	COLONNA	2.476	2.275	201	355	193	162	39
036	FIANO ROMANO	4.339	3.257	1.072	675	306	369	703
037	FILACCIANO	441	529	-88	63	80	-17	-71
038	FORMELLO	5.245	2.810	2.435	618	217	401	2.034
039	FRASCATI	18.896	18.025	871	2.598	1.663	935	-64
040	GALLICIANO NEL LAZIO	2.920	2.351	569	445	201	244	325
041	GAVIGNANO	1.526	1.546	-20	210	147	63	-83
042	GENAZZANO	4.717	4.632	85	634	523	111	-26
043	GENZANO DI ROMA	17.536	15.317	2.219	2.652	1.445	1.207	1.012
044	GERANO	1.134	1.221	-87	135	145	-10	-77
045	GORGA	754	873	-119	126	99	27	-146
046	GROTTAFERRATA	14.829	11.361	3.468	1.653	1.041	612	2.856
047	GUIDONIA MONTFELCIO	50.816	33.251	17.565	7.591	2.518	5.073	12.492
048	JENNE	584	712	-128	50	96	-46	-82

Segue Tav. 2 — Popolazione residente ai Censimenti del 1971 e 1981
e movimento della popolazione nel decennio, per Comune

Codice dei Comuni	COMUNI	POPOLA- ZIONE CENSIMENTO 1981	POPOLA- ZIONE CENSIMENTO 1971	VARIAZIONI INTERCEN- SUALI	MOVIMENTO NATURALE INTERCENSALE			DIFFERENZA TRA VARIAZIONI INTERCEN- SUALI E SALDO MOVIMENTO NATURALE
					Nati	Morti	Saldo	
		1	2	3 = 1 - 2	4	5	6 = 4 - 5	7 = 3 - 6
049	IABICC	1.996	1.836	160	262	210	52	108
116	LADISPOLI	12.319	7.252	5.067	1.748	762	986	4.081
050	LANUVIO	6.444	5.228	1.216	969	409	560	656
115	LARIANC	6.999	5.374	1.625	1.103	442	661	964
051	LICENZA	964	1.109	-145	121	139	-18	-127
052	MAGLIANO ROMANO	1.030	985	45	151	113	38	7
053	MANDELA	559	557	2	82	73	9	-7
054	MANZIANA	3.986	3.041	945	489	347	142	803
055	MARANO EQUO	758	763	-5	98	88	10	-15
056	MARCELLINA	4.634	4.145	489	631	407	224	265
057	MARINO	30.772	52.108	-21.336	6.016	2.120	3.896	-25.232
058	MAZZANO ROMANO	1.831	1.626	205	263	156	107	98
059	MENTANA	24.775	16.645	8.130	3.532	1.362	2.170	5.960
060	MONTECOMPATEI	6.318	5.398	920	844	599	245	675
061	MONTEFIAVIC	1.398	1.317	81	202	139	63	18
062	MONTELANICO	1.775	1.759	16	220	201	19	-3
063	MONTELIBRETTI	4.758	4.430	328	690	429	261	67
064	MONTE POREZIO CATONE	6.109	4.041	2.068	688	452	236	1.832
065	MONTEROTONDO	26.195	21.752	4.443	3.772	1.701	2.071	2.372
066	MONTORIO ROMANO	1.737	1.742	-5	213	185	28	-33
067	MORICONE	2.139	2.088	51	275	231	44	7
068	MORLUPO	4.591	3.427	1.164	537	354	183	981
069	NAZZANO	1.014	1.002	12	107	111	-4	16
070	NEMI	1.420	1.323	97	148	147	1	96
071	NEBOLA	1.289	1.352	-63	149	239	-90	27
072	NETTUNO	29.423	24.811	4.612	4.782	1.898	2.884	1.728
073	OLEVANO ROMANO	5.898	6.114	-216	736	639	97	-313
074	PALESTRINA	13.386	11.533	1.853	1.935	1.065	870	983
075	PALOMBARA SAFINA	7.649	6.703	946	1.080	652	428	518
076	PERCIE	295	356	-61	32	53	-21	-40
077	PISONIANO	780	996	-216	86	173	-87	-129
078	POLI	1.939	1.888	51	292	202	90	-39
079	POZZANO ROMANO	29.925	19.040	10.885	4.997	1.052	3.945	6.940
080	RIANO	890	884	6	114	108	6	0
081	RIGNANO FIAMINIO	4.627	3.683	944	740	281	459	485
082	RIOFREDDO	4.507	3.199	1.308	585	283	302	1.006
083	ROCCA CANTEFRANO	673	677	-4	86	75	11	-15
084	ROCCA DI CAVE	310	388	-78	30	55	-25	-53
085	ROCCA DI PAPA	379	400	-21	68	46	22	-43
086	ROCCAGIOVINE	8.956	7.877	1.079	1.412	689	723	356
087	ROCCA FRIORA	230	253	-23	34	35	-1	-22
088	ROCCA SANTO STEFANO	6.391	4.414	1.977	1.002	390	612	1.365
089	ROTTI	1.086	1.291	-205	160	134	26	-231
090	ROTTI	831	942	-111	105	86	19	-130
091	ROTTI	2.840.259	2.781.993	58.266	370.625	223.700	146.925	-88.659
092	ROTTI	1.396	1.390	6	144	145	-1	7
093	SACRAFANO	3.301	2.222	1.079	430	247	183	896
094	SAMBUCI	696	742	-46	107	74	33	-79
095	SAN GERGOLO DA SASSOLA	1.361	1.514	-153	173	215	-42	-111
096	SAN POLO DEI CAVALLERI	1.688	1.372	316	232	202	30	286
097	SANTA MARINELLA	9.700	7.759	1.941	1.388	690	698	1.243
098	SANT'ANGELO ROMANO	2.176	1.912	264	231	256	25	239
099	SANT'ORESTE	2.853	2.624	229	420	262	158	71
100	SAN VITO ROMANO	3.180	3.524	-344	418	357	61	-405
101	SARACINESCO	132	179	-47	19	32	-13	-34
102	SEGNI	8.340	8.284	56	1.106	922	184	-128
103	SUBIACO	8.897	8.431	466	1.297	813	484	-18
104	TIVOLI	50.985	41.740	9.245	6.601	3.186	3.415	5.830
105	TOLPA	4.839	4.790	49	513	760	247	-138
106	TOBRITA TIBERINA	709	755	-46	92	95	-3	-43
107	TREVIGNANO ROMANO	2.717	2.381	336	348	235	113	223
108	VALLEPIETRA	488	657	-169	29	45	-16	-153
109	VALLINEREA	288	319	-31	36	52	-16	-15
110	VALMONTONE	10.278	9.091	1.187	1.602	740	862	325
111	VELLETRI	41.213	37.971	3.242	6.293	3.105	3.188	54
112	VICOVARO	3.757	3.607	150	629	334	295	-145
113	VIVARO ROMANO	317	397	-80	13	64	-51	-29
114	ZAGAROLO	13.861	10.095	3.766	1.904	899	1.005	2.761
	TOTALE	3.695.961	3.490.377	205.584	493.887	284.979	208.908	-3.324
59 - PROVINCIA DI LATINA								
001	APRILIA	37.807	28.349	9.458	6.026	1.880	4.146	5.312
002	BASSIANO	1.535	1.595	-60	210	152	58	-118
003	CAMPIDIMELE	828	964	-136	90	122	-32	-104
004	CASTELFORTE	6.227	6.723	-496	959	575	384	-880
005	CISTERNA DI LATINA	28.189	22.685	5.504	4.915	1.566	3.349	2.155
006	CCRI	10.205	9.408	797	1.439	933	506	291
007	FONDI	27.915	23.197	4.718	5.018	1.752	3.266	1.452

Segue Tav. 2 — Popolazione residente ai Censimenti del 1971 e 1981
e movimento della popolazione nel decennio, per Comune

Codice dei Comuni	COMUNI	POPOLA- ZIONE CENSIMENTO 1981	POPOLA- ZIONE CENSIMENTO 1971	VARIAZIONI INTERCEN- SUALI	MOVIMENTO NATURALE INTERCENSUALE			DIFFERENZA TRA VARIAZIONI INTERCEN- SUALI E SALDO MOVIMENTO NATURALE
					Nati	Morti	Saldo	
		1	2	3 = 1 - 2	4	5	6 = 4 - 5	7 = 3 - 6
008	FORMIA	30.399	23.827	6.572	5.008	1.790	3.218	3.354
009	GAETA	23.379	22.181	1.198	3.734	1.923	1.811	-613
010	ITRI	6.847	6.368	479	1.124	544	580	-101
011	LATINA	93.738	78.210	15.528	15.457	4.950	10.507	5.021
012	LENCLIA	3.705	3.690	15	668	280	388	-373
013	MAENZA	2.695	2.742	-47	376	226	150	-197
014	MINTURNO	17.049	16.166	883	2.809	1.448	1.361	-478
015	MONTE SAN BIAGIO	5.629	5.446	183	860	387	473	-290
016	NCEMA	3.484	3.230	254	567	337	230	24
017	PONTINIA	10.927	9.109	1.818	1.809	634	1.175	643
018	PONZA	3.210	3.782	-572	467	440	27	-599
019	PRIVEFNO	12.655	11.746	909	1.977	1.060	917	-8
020	PROSEDI	1.343	1.487	-144	194	208	-14	-130
021	ROCCAGORGA	4.275	4.094	181	557	356	201	-20
022	ROCCA MASSIMA	1.212	1.254	-42	161	117	44	-86
023	ROCCASECCA DEI VOISCI	1.136	1.194	-58	143	128	15	-73
024	SABAUDIA	12.363	10.359	2.004	2.131	730	1.401	603
025	SAN FELICE CIRCEO	7.753	6.547	1.206	779	452	779	427
026	SANTI COSMA E DAMIANO	3.521	2.695	826	443	251	192	634
027	SERMONETA	6.413	5.146	1.267	1.054	350	704	563
028	SEZZE	19.896	17.846	2.050	3.145	1.609	1.536	514
029	SONNINO	6.764	6.859	-95	1.020	538	482	-577
030	SPERLONGA	3.592	3.493	99	525	219	306	-207
031	SPIGNO SATURNIA	2.057	1.873	184	303	172	131	53
032	TERRACINA	36.840	33.465	3.375	5.738	2.676	3.062	313
033	VENTOTENE	498	508	-10	56	79	-23	13
	TOTALE	434.086	376.238	57.848	70.214	28.884	41.330	16.518

60 - PROVINCIA DI FROSINONE

001	ACQUAFONDATA	418	458	-40	51	81	-30	-10
002	ACUTO	1.763	1.780	-17	242	221	21	-38
003	ALATRI	22.809	20.132	2.677	3.715	1.957	1.758	919
004	ALVITIC	3.113	3.289	-176	363	498	-135	-41
005	AMASENO	3.911	3.821	90	559	340	219	-129
006	ANAGNI	18.618	15.984	2.634	3.128	1.375	1.753	881
007	AQUINO	5.001	3.610	1.391	731	360	371	1.020
008	ARCE	6.074	6.058	16	805	715	90	-74
009	ARNARA	2.469	2.347	122	336	247	89	33
010	ARPINO	7.847	7.601	246	898	906	-8	254
011	ATINA	4.808	4.536	272	532	463	69	203
012	AUSCINIA	2.504	2.665	-161	327	296	31	-192
013	BELMONTE CASTELLO	783	850	-67	100	87	13	-80
014	BOVILLIE ERNICA	8.209	8.131	78	1.201	676	525	-447
015	BROCCOSTELLA	2.002	1.729	273	231	137	94	179
016	CAMPOLI APPENNINO	1.604	1.500	104	196	145	51	53
017	CASALATICO	755	513	242	41	81	-40	282
018	CASALVIERI	3.023	3.204	-181	311	481	-170	-11
019	CASSINO	31.462	24.696	6.766	5.033	1.943	3.090	3.676
020	CASTELLIRI	3.178	2.596	582	413	245	168	414
021	CASTELNUOVO PARANO	797	885	-88	133	94	39	-127
022	CASTROCIELO	3.528	2.913	615	510	323	187	428
023	CASTRIC DEI VOISCI	5.218	4.893	325	662	559	103	222
024	CECCANO	20.927	18.875	2.052	3.233	1.809	1.424	628
025	CEPRANO	8.380	7.640	740	1.228	798	430	310
026	CERVAREC	5.647	4.780	867	713	602	111	756
027	COLFELICE	1.718	1.541	177	241	171	70	107
028	COLLEBEARDO	803	907	-104	117	98	19	-123
029	COLLE SAN MAGNO	957	1.206	-239	152	143	9	-248
030	CORCHIANO	1.853	1.706	147	279	211	68	79
031	ESPERIA	4.514	4.698	-184	568	528	40	-224
032	FALVATERRA	578	591	-13	63	89	-26	13
033	FERENTINO	17.695	16.021	1.674	2.662	1.527	1.135	539
034	FILETTINO	675	742	-67	78	88	-10	-57
035	FIGGIA	7.698	6.454	1.244	1.323	611	712	532
036	FONTANA LIRI	3.248	3.177	71	424	371	53	18
037	FONTECHIARI	1.253	1.214	39	142	136	6	33
038	FROSINONE	44.644	39.028	5.616	7.020	2.659	4.361	1.255
039	FUMONE	2.037	1.892	145	271	193	78	67
040	GALLINARO	1.067	1.047	20	114	167	-53	73
041	GIULIANO DI ROMA	2.136	2.026	110	265	242	23	87
042	GUARCINO	1.841	2.144	-303	315	231	84	-387
043	ISOLA DEL LIRI	13.045	12.354	691	1.813	1.242	571	120
044	MONTE SAN GIOVANNI CAMPANO	11.882	10.951	931	1.908	950	958	-27
045	MORICO	2.958	2.680	278	349	309	40	138
046	PALIANO	6.865	6.546	319	1.108	618	490	-171
047	PASTENA	1.753	1.908	-155	182	235	-53	-102
048	PATRICA	2.460	2.240	220	310	285	25	195
049	PESCOSOLITO	1.445	1.646	-201	189	166	23	-224

Segue Tav. 2 — Popolazione residente ai Censimenti del 1971 e 1981
e movimento della popolazione nel decennio, per Comune

Codice dei Comuni	COMUNI	POPOLA- ZIONE CENSIMENTO 1981	POPOLA- ZIONE CENSIMENTO 1971	VARIAZIONI INTERCEN- SUALI	MOVIMENTO NATURALE INTERCENSALE			DIFFERENZA TRA VARIAZIONI INTERCEN- SUALI E SALDO MOVIMENTO NATURALE
					Nati	Morti	Saldo	
		1	2	3 = 1 - 2	4	5	6 = 4 - 5	7 = 3 - 6
050	PICINISCO	1.288	1.477	-189	143	175	-32	-157
051	PICO	3.249	3.211	38	498	307	191	-153
052	PIEDIMONTE SAN GERMANO	4.151	3.045	1.106	648	295	353	753
053	PIGLIO	4.561	4.357	204	663	402	261	-57
054	PIGNATARO INTERAMNA	2.094	1.891	203	276	213	63	140
055	POFI	4.373	4.264	109	586	418	168	-59
056	PONTECORVO	12.419	11.358	1.061	1.869	1.154	715	346
057	POSTA FIBRENG	1.393	1.345	48	124	133	-9	57
058	RIPI	5.370	5.296	74	613	588	25	49
059	ROCCA D'ARCE	985	1.036	-51	127	132	-5	-46
060	ROCCASECCA	6.616	6.143	473	969	771	198	275
061	SAN BIAGIO SARACINISCO	478	573	-95	55	95	-40	-55
062	SAN DONATO VAL DI COMINO	2.408	2.618	-210	250	368	-118	-92
063	SAN GIORGIO A LIRI	2.888	2.471	417	451	256	195	222
064	SAN GIOVANNI INCARICO	3.578	3.239	339	470	346	124	215
065	SANT'AMBROGIO SUL GARIGLIANO	1.031	981	50	141	135	6	44
066	SANT'ANDREA DEL GARIGLIANO	1.714	1.834	-120	265	191	74	-194
067	SANT'APOLLINARE	1.855	1.979	-124	238	255	-17	-107
068	SANT'ELIA FIUMERAPIDO	5.806	4.850	956	804	650	154	802
069	SANT'EPADDE	1.886	1.984	-98	199	229	-30	-68
070	SAN VITTORE DEL LAZIO	2.303	2.142	161	384	205	179	-18
071	SERRONE	2.751	2.372	379	423	255	168	211
072	SETTEFRATI	880	1.036	-156	99	131	-32	-124
073	SGURGOLA	2.456	2.625	-169	267	328	-61	-108
074	SOBA	25.675	24.897	778	3.931	2.155	1.776	-998
075	STRANGOLAGALLI	2.380	2.087	293	332	207	125	168
076	SUPINO	4.534	3.972	562	612	473	139	423
077	TERELLE	951	1.077	-126	100	127	-27	-99
078	TORRE CAJFANI	1.150	1.088	62	181	82	99	-37
079	TORRICE	4.605	4.426	179	564	490	74	105
080	TREVI NEL LAZIO	1.852	2.032	-180	222	187	35	-145
081	TRIVIGLIANO	1.258	1.159	99	219	141	78	21
082	VALLECORSO	3.622	3.610	12	459	362	97	-85
083	VALLEMAIO	1.122	1.116	6	136	112	24	-18
084	VALLEROTONDA	2.194	2.122	72	269	312	-43	115
085	VEROLI	18.265	16.653	1.612	2.939	1.623	1.316	296
086	VICALVI	738	663	75	96	91	5	70
087	VICO NEL LAZIO	1.896	1.860	36	253	185	68	-32
088	VILLA LATINA	1.317	1.135	182	106	157	-51	233
089	VILLA SANTA LUCIA	2.180	2.092	88	353	199	154	-66
090	VILLA SANTO STEFANO	1.727	1.684	43	250	213	37	6
091	VITICUSO	513	625	-112	54	78	-24	-88
	TOTALE	460.395	422.630	37.765	67.188	41.970	25.218	12.547

66 - PROVINCIA DI L'AQUILA

001	ACCIANO	742	991	-249	32	106	-74	-175
002	AIELLI	1.414	1.562	-148	202	240	-38	-110
003	ALFEDENA	740	956	-216	55	114	-59	-157
004	ANVERSA DEGLI ABRUZZI	532	686	-154	44	125	-81	-73
005	ATELATA	1.513	1.818	-305	205	188	17	-322
006	AVEZZANO	33.885	32.010	1.875	5.225	2.576	2.649	-774
007	BALSCRANO	3.752	4.084	-332	575	343	232	-564
008	BARETE	628	673	-45	79	102	-23	-22
009	BARISCIANO	1.685	1.696	-11	168	248	-80	69
010	BARREA	948	1.028	-80	108	127	-19	-61
011	BISEGNA	634	693	-59	77	103	-26	-33
012	BUGNARA	1.156	1.230	-74	113	170	-57	-17
013	CAGNANO AMITERNO	1.810	2.099	-289	204	270	-66	-223
014	CAIASCIO	299	448	-149	19	68	-49	-100
015	CAMPO DI GIOVE	935	811	124	121	111	10	114
016	CAMPOCOSTO	1.036	1.750	-714	178	234	-56	-658
017	CANISTRO	1.075	1.133	-58	184	132	52	-110
018	CANSANO	430	545	-115	43	75	-32	-83
019	CAPESTFANO	1.281	1.419	-138	101	199	-98	-40
020	CAPISTRELLO	5.525	5.426	99	696	417	279	-180
021	CAPITIGNANO	797	1.009	-212	56	168	-112	-100
022	CAPORCIANO	334	471	-137	31	77	-46	-91
023	CAPPADOCIA	816	1.102	-286	67	194	-127	-159
024	CARAPELLE CALVISIO	144	179	-35	14	38	-24	-11
025	CARSOLI	4.682	4.805	-123	653	732	-79	-44
026	CASTEL DEL MONTE	827	1.183	-356	82	165	-83	-273
027	CASTEL DI IERI	518	631	-113	50	88	-38	-75
028	CASTEL DI SANGRO	5.198	5.050	148	716	476	240	-92
029	CASTELLAFIUME	974	1.047	-73	147	115	32	-105
030	CASTELVECCCHIO CALVISIO	360	440	-80	13	66	-53	-27
031	CASTELVECCCHIO SABBUCO	1.547	1.811	-264	156	231	-75	-189
032	CELANO	10.429	10.271	158	1.698	1.036	662	-504
033	CERCHIO	1.770	1.777	-7	283	203	80	-87

Segue Tav. 2 — Popolazione residente ai Censimenti del 1971 e 1981
e movimento della popolazione nel decennio, per Comune

Codice dei Comuni	COMUNI	POPOLA- ZIONE CENSIMENTO 1981	POPOLA- ZIONE CENSIMENTO 1971	VARIAZIONI INTERCEN- SUALI	MOVIMENTO NATURALE INTERCENSUALE			DIFFERENZA TRA VARIAZIONI INTERCEN- SUALI E SALDO MOVIMENTO NATURALE
					Nati	Morti	Saldo	
		1	2	3 = 1 - 2	4	5	6 = 4 - 5	7 = 3 - 6
034	CIVITA D'ANTINO	1.031	1.003	28	151	107	44	-16
035	CIVITRRIA ALFEDENA	323	315	8	29	59	-30	38
036	CIVITELLA ROVETO	2.911	3.038	-127	448	279	169	-296
037	CCULLC	513	613	-100	33	97	-64	-36
038	COLLARMEIE	1.016	1.069	-53	133	137	-4	-49
039	COLLECNGO	1.706	1.858	-152	180	233	-53	-99
040	COLLEBETEC	390	478	-88	42	59	-17	-71
041	CORFINIO	1.004	957	47	99	142	-43	90
042	FAGNANO ALTC	649	800	-151	76	126	-50	-101
043	FONTECCHIO	438	499	-61	48	108	-60	-1
044	PCSSA	652	709	-57	96	99	-3	-54
045	GAGLIANO ATERNC	478	576	-98	40	102	-62	-36
046	GIOIA DEI MARSI	2.389	2.557	-168	269	271	-2	-166
047	GORIANO SICCLII	751	754	-3	68	127	-59	56
048	INTRODACCUA	1.593	1.520	73	186	260	-74	147
049	L'AQUILA	63.678	60.131	3.547	9.075	6.357	2.718	829
050	LECCE NEI MARSI	1.739	1.847	-108	160	182	-22	-86
051	LUCO DEI MARSI	5.038	4.610	428	757	427	330	98
052	LUCCII	1.278	1.672	-394	152	288	-136	-258
053	MAGLIANO DE' MARSI	3.188	3.091	107	433	288	145	-38
054	MASSA D'ALBE	1.151	1.209	-58	124	159	-35	-23
055	MCLINA ATERNO	653	722	-69	71	86	-15	-54
056	MONTERRALE	3.391	4.047	-656	376	589	-213	-443
057	MORINC	1.590	1.635	-45	241	181	60	-105
058	NAVELLI	822	1.023	-201	74	167	-93	-108
059	OCRE	887	957	-70	110	138	-28	-42
060	OFENA	893	956	-63	52	219	-167	104
061	OPI	518	667	-149	59	58	1	-150
062	ORICOLA	792	748	44	101	84	17	27
063	ORTONA DEI MARSI	1.290	1.686	-396	78	216	-138	-258
064	ORTUCCHC	1.874	1.894	-20	228	172	56	-76
065	OVINDOLI	1.244	1.386	-142	184	197	-13	-129
066	PACENTFO	1.598	1.666	-68	201	227	-26	-42
067	PERETO	584	640	-56	57	113	-56	0
068	PESCASSEROLI	2.208	2.441	-233	332	267	65	-298
069	PESCINA	4.460	4.430	30	553	493	60	-30
070	PESCOCOSTANZO	1.400	1.507	-107	187	177	10	-117
071	PETTOFANO SUL GIZIO	1.438	1.593	-155	143	215	-72	-83
072	PIZZCLI	2.542	2.499	43	356	387	-31	74
073	PCGGIO PICENZE	857	817	40	121	98	23	17
074	PRATA D'ANSIDONIA	656	694	-38	80	106	-26	-12
075	PRATOLA PELIGNA	7.866	7.438	428	1.015	876	139	289
076	PREZZA	1.249	1.378	-129	126	204	-78	-51
077	RAIANO	2.565	2.409	156	269	330	-62	218
078	RIVISCNDOLI	897	989	-92	104	124	-20	-72
079	ROCCACASALE	826	814	12	57	122	-65	77
080	ROCCA DI BOTTE	429	482	-53	49	72	-23	-30
081	ROCCA DI CAMBIO	506	618	-112	74	73	1	-113
082	ROCCA DI MEZZO	1.722	2.032	-310	195	295	-100	-210
083	ROCCA PIA	280	378	-98	28	61	-33	-65
084	ROCCARASO	1.615	1.504	112	254	138	116	-4
085	SAN BENEDETTO DEI MARSI	3.879	3.772	107	462	390	72	35
086	SAN BENEDETTO IN PERILLIS	228	305	-77	26	65	-39	-38
087	SAN DEMETRIO NE' VESTINI	1.496	1.473	23	156	202	-46	69
088	SAN PIO DELLE CAMERE	592	639	-47	66	102	-36	-11
089	SANTE MARIE	1.780	2.030	-250	163	279	-116	-134
090	SANT'EUSANIC FORCENESE	471	474	-3	59	70	-11	8
091	SANTO STEFANO DI SESSANIC	199	246	-47	13	43	-30	-17
092	SAN VINCENZO VALLE ROVETO	3.044	3.182	-138	384	343	41	-179
093	SCANNO	2.642	3.027	-385	281	365	-84	-301
094	SCCNETONE	547	601	-54	51	82	-31	-23
095	SCOPBITO	1.994	1.677	317	284	224	60	257
096	SCURCOLA MARSICANA	2.180	2.093	87	216	259	-43	130
097	SECINARC	765	924	-159	67	129	-62	-97
098	SULMONA	23.736	20.629	3.107	3.081	2.325	756	2.351
099	TAGLIACCOZZO	6.430	7.492	-1.062	845	763	82	-1.144
100	TIONE DEGLI ABRUZZI	596	717	-121	42	117	-75	-46
101	TORNIMPARTE	2.944	3.021	-77	431	382	49	-126
102	TRASACCO	5.594	5.311	283	880	519	361	-78
103	VILLALAGO	803	879	-76	48	148	-100	24
104	VILLA SANTA LUCIA DEGLI ABRUZZI	424	574	-150	29	101	-72	-78
105	VILLA SANT'ANGELO	503	551	-48	59	77	-18	-30
106	VILLAVALLECNGA	1.095	1.279	-184	119	166	-47	-137
107	VILLETTA BARREA	622	711	-89	60	92	-32	-57
108	VITTORITC	1.193	1.279	-86	129	167	-38	-48
	TOTALE	291.742	293.066	-1.324	38.719	33.339	5.380	-6.704

Segue Tav. 2 — Popolazione residente ai Censimenti del 1971 e 1981
e movimento della popolazione nel decennio, per Comune

Codice dei Comuni	COMUNI	POPOLA- ZIONE CENSIMENTO 1981	POPOLA- ZIONE CENSIMENTO 1971	VARIAZIONI INTERCEN- SUALI	MOVIMENTO NATURALE INTERCENSALE			DIFFERENZA TRA VARIAZIONI INTERCEN- SUALI E SALDO MOVIMENTO NATURALE
					Nati	Morti	Saldo	
		1	2	3 = 1 - 2	4	5	6 = 4 - 5	7 = 3 - 6
67 - PROVINCIA DI TERAMO								
001	ALBA ADRIATICA	8.461	6.700	1.761	1.038	587	451	1.310
002	ANCARANO	1.497	1.413	84	187	165	22	62
003	ARSITA	1.284	1.596	-312	222	130	92	-404
004	ATRI	11.454	11.599	-145	1.675	1.284	391	-536
005	BASCIANO	2.227	2.031	196	358	197	161	35
006	BELLANTE	5.242	4.706	536	656	502	154	382
007	EISENII	2.964	3.685	-721	482	357	125	-846
008	CAMPLI	7.855	8.636	-781	1.029	952	77	-858
009	CANZANO	1.683	1.821	-138	221	184	37	-175
010	CASTEL CASTAGNA	633	856	-223	70	71	-1	-222
011	CASTELLALTO	4.779	3.890	889	631	345	286	603
012	CASTELLI	1.784	2.131	-347	306	229	77	-424
013	CASTIGLIONE MESSER RAIMONDO	2.615	3.031	-416	380	284	96	-512
014	CASTILENII	1.521	1.645	-124	234	161	73	-197
015	CELLINC ATTANASIO	3.464	4.127	-663	517	322	195	-858
016	CERMIGNANO	2.499	3.083	-584	401	290	111	-695
017	CIVITELLA DEL TRONTO	5.877	6.046	-169	753	810	-57	-112
018	COLLEDARA	2.085	2.288	-203	270	262	8	-211
019	CLONNELLA	3.150	3.013	137	413	329	84	53
020	CONTRUGUERRA	2.638	2.971	-333	341	331	10	-343
021	CORROPOLI	3.622	3.861	-239	433	457	-24	-215
022	CORTINC	1.248	1.569	-321	151	167	-9	-312
023	CROGNALETO	1.977	2.603	-626	281	260	21	-647
024	FANC ADRIANO	553	619	-66	62	82	-20	-46
025	GIULIANOVA	21.360	19.348	2.012	3.068	1.718	1.350	662
026	ISOLA DEL GRAN SASSO D'ITALIA	5.089	5.285	-196	817	542	275	-471
047	MARTINSICURO	9.322	7.799	1.523	1.284	661	623	900
027	MONTEFINO	1.322	1.513	-191	209	150	59	-250
028	MONITORIO AL VIGNANO	9.063	8.708	355	1.191	795	396	-41
029	MORRO D'ORO	2.758	2.851	-93	378	262	116	-209
030	MOSCIANO SANT'ANGELO	6.927	7.033	-106	997	648	349	-455
031	NERETO	4.421	4.010	411	528	431	97	314
032	NCTABESCO	6.259	6.130	129	903	530	373	-244
033	PENNA SANT'ANDREA	1.790	1.535	255	222	156	66	189
034	PIETRACAMELA	402	519	-117	39	103	-64	-53
035	PINETO	10.524	8.218	2.306	1.486	723	763	1.543
036	ROCCA SANTA MARIA	1.020	1.352	-332	160	125	35	-367
037	ROSETO DEGLI ABRUZZI	20.994	18.628	2.366	2.695	1.602	1.093	1.273
038	SANT'EGIDIO ALLA VIBRATA	7.018	5.686	1.332	994	521	473	859
039	SANT'OMERO	4.578	4.462	116	658	477	181	-65
040	SILVI	10.266	7.914	2.352	1.341	673	668	1.684
041	TERAMO	51.092	47.804	3.288	7.433	4.615	2.818	470
042	TORANO NUOVO	1.629	1.672	-43	228	174	54	-97
043	TORRICELLA SICURA	2.676	3.100	-424	370	314	56	-480
044	TORTORETO	5.992	4.889	1.103	634	469	165	938
045	TOSSICIA	1.519	1.676	-157	188	220	-32	-125
046	VALLE CASTELLANA	2.142	3.028	-886	337	270	67	-953
	TOTALE	269.275	257.080	12.195	37.271	24.930	12.341	-146

68 - PROVINCIA DI PESCARA

001	ABBATEGGIO	449	493	-44	41	83	-42	-2
002	AIANO	3.695	3.795	-100	425	423	2	-102
003	BCLOGNANO	1.352	1.441	-89	174	169	5	-94
004	BRITTOII	530	644	-114	56	102	-46	-68
005	BUSSI SUL TIRINO	3.388	3.437	-49	466	328	138	-187
006	CAPPELLE SUL TAVO	1.960	1.525	435	241	153	88	347
007	CARAMANIC TERME	2.256	2.672	-416	221	339	-118	-298
008	CARPINETO DELLA NORA	799	928	-129	115	79	36	-165
009	CASTIGLIONE A CASAVEIA	961	1.080	-119	117	151	-34	-85
010	CATIGNANO	1.688	1.856	-168	208	238	-30	-138
011	CEPAGATTI	6.825	5.330	1.495	853	508	345	1.150
012	CITTA' SANT'ANGELO	9.244	8.509	735	1.189	888	301	434
013	CIVITACUANA	1.373	1.601	-228	139	190	-51	-177
014	CIVITELLA CASANOVA	2.331	2.627	-296	244	316	-72	-224
015	COLLECORVINO	4.326	4.045	281	585	383	202	79
016	CORVARA	488	616	-128	40	84	-44	-84
017	CUGNOLI	1.712	1.964	-152	186	212	-26	-126
018	EIICE	1.657	1.613	44	213	181	32	12
019	FARINDOLA	2.408	3.021	-613	345	291	54	-667
020	IETTO MANCOPPELLO	2.803	3.240	-437	486	268	218	-655
021	LORETTO APRUTINO	6.972	7.037	-65	935	717	218	-283
022	MANOPPELLO	5.494	4.571	523	547	562	-15	538
023	MONTEBELLO DI BERTONA	1.264	1.493	-229	187	153	34	-263
024	MONTESELVANO	29.240	18.265	10.975	4.024	1.425	2.599	8.376
025	MOSCUPC	2.486	2.575	-89	300	247	53	-142

Segue Tav. 2 — Popolazione residente ai Censimenti del 1971 e 1981
e movimento della popolazione nel decennio, per Comune

Codice dei Comuni	COMUNI	POPOLA- ZIONE CENSIMENTO 1981	POPOLA- ZIONE CENSIMENTO 1971	VARIAZIONI INTERCEN- SUALI	MOVIMENTO NATURALE INTERCENSUALE			DIFFERENZA TRA VARIAZIONI INTERCEN- SUALI E SALDO MOVIMENTO NATURALE
					Nati	Morti	Saldo	
		1	2	3 = 1 - 2	4	5	6 = 4 - 5	7 = 3 - 6
026	NOCCIANO	1.507	1.350	157	248	146	102	55
027	PENNE	11.670	11.498	172	1.815	1.058	757	-585
028	PESCARA	131.330	122.470	8.860	18.259	9.543	8.716	144
029	PESCOSANSONESCO	688	810	-122	112	116	-4	-118
030	PIANELLA	6.704	6.523	181	875	678	197	-16
031	PICCIANO	1.434	1.530	-96	185	193	-8	-88
032	PIETRANICO	777	873	-96	68	103	-35	-61
033	PCPOLI	5.790	5.549	241	789	715	74	167
034	ROCCAMORICE	1.155	1.248	-93	146	161	-15	-78
035	ROSCIANO	2.872	2.866	6	407	296	111	-105
036	SALLE	426	450	-24	37	75	-38	14
037	SANT'EUFEMIA A MAIELLA	474	633	-159	45	98	-53	-106
038	SAN VALENTINO IN ABRUZZO CITERIORE	1.852	2.077	-225	184	244	-60	-165
039	SCAFA	3.692	3.604	88	487	332	155	-67
040	SERRAMONACESCA	928	1.143	-215	96	125	-29	-186
041	SPOITCRE	10.552	8.560	1.992	1.279	849	430	1.562
042	TOCO DA CASADRIA	3.080	3.054	26	445	367	78	-52
043	TORRE DE' PASSERI	3.209	3.274	-65	446	398	48	-113
044	TURRIVALIGNANI	819	834	-15	97	93	4	-19
045	VICOLI	546	741	-195	43	83	-40	-155
046	VILLA CEILERA	1.034	1.216	-182	123	130	-7	-175
	TOTALE	286.240	264.981	21.259	38.523	24.293	14.230	7.029

69 - PROVINCIA DI CHIETI

001	ALTINO	2.480	2.377	103	310	267	43	60
002	ARCHI	2.525	2.503	22	283	337	-54	76
003	ARI	1.546	1.691	-145	187	197	-10	-135
004	ARIELLI	1.307	1.252	55	175	106	69	-14
005	ATESSA	10.130	9.276	854	1.344	986	358	496
006	BOMBA	1.232	1.390	-158	112	211	-99	-59
007	BORRELO	636	807	-171	69	95	-26	-145
008	BUCCHIANICO	4.368	4.234	134	592	503	89	45
010	CANOSA SANNITA	1.599	1.665	-66	196	156	40	-106
011	CARPINETO SINELLO	930	979	-49	122	104	18	-67
012	CARUNCHIO	1.000	1.180	-180	161	137	24	-204
013	CASACANDITELLA	1.424	1.463	-39	168	167	1	-40
014	CASALANGUIDA	1.311	1.446	-135	145	152	-7	-128
015	CASALBORDINO	6.177	5.907	270	773	712	61	209
016	CASALINCONTRADA	2.510	2.362	148	302	233	69	79
017	CASOLI	6.174	6.324	-150	607	768	-161	11
018	CASTEL FRENTANO	3.841	3.885	-44	513	445	68	-112
019	CASTELGUIDONE	679	810	-131	89	85	4	-135
020	CASTIGLIONE MESSER MARINO	3.146	3.356	-210	500	276	224	-434
021	CELENZA SUL TRIGNO	1.339	1.400	-61	162	158	4	-65
022	CHIETI	54.927	51.436	3.491	7.712	4.322	3.390	101
023	CIVITAPULARELLA	540	567	-27	83	64	19	-46
024	CIVITELLA MESSER RAIMONDO	1.223	1.297	-74	115	168	-53	-21
025	COLLEDIMACINE	456	547	-91	60	82	-22	-69
026	COLLEDIMEZZO	596	710	-114	40	96	-56	-58
027	CRECCIBIO	3.167	3.139	28	394	284	110	-82
028	CUPELLO	4.134	4.076	58	643	370	273	-215
029	DOGLICIA	521	598	-77	72	66	6	-83
104	FALLO	342	391	-49	31	60	-29	-20
030	FARA FILIORUM PETRI	1.758	1.825	-67	238	184	54	-121
031	FARA SAN MARTINO	1.784	1.817	-33	250	216	34	-67
032	PILETTO	1.331	1.367	-36	105	187	-82	46
033	FOSSACESIA	4.661	4.339	322	585	433	152	170
034	FFAINE	651	880	-229	101	108	-7	-222
035	FRANCAVILLA AL MARE	16.919	12.501	4.418	2.100	1.102	998	3.420
036	FRESAGRANCIARIA	1.363	1.604	-241	141	166	-25	-216
037	FRISA	2.007	2.099	-92	224	183	41	-133
038	FURCI	1.470	1.534	-64	163	157	6	-70
039	GAMBERALE	668	782	-114	98	76	22	-136
040	GESSOPALENA	2.248	2.345	-97	204	296	-92	-5
041	GISSI	3.217	2.980	237	411	334	77	160
042	GIULIANO TEATINO	1.371	1.416	-45	215	138	77	-122
043	GUARDIAGRELE	10.227	9.821	406	1.423	1.037	386	20
044	GULLMI	893	877	16	124	99	25	-9
045	LAMA DEI PELIGNI	1.562	1.839	-277	129	224	-95	-182
046	LANCIANO	32.315	28.113	4.202	4.419	2.710	1.709	2.493
047	LENTELLA	779	771	8	121	77	44	-36
048	LETTOPALENA	449	460	-11	69	53	16	-27
049	LISCIA	1.015	1.102	-87	115	117	-2	-85
050	MIGLIANICO	4.257	4.282	-25	623	440	183	-208
051	MONTEAZZOLI	1.338	1.413	-75	198	139	59	-134
009	MONTEBELLO SUL SANGRO	196	307	-111	21	40	-19	-92
052	MONTEFERRANTE	222	315	-93	16	37	-21	-72
053	MONTELAPIANO	228	335	-107	14	49	-35	-72

Segue Tav. 2 — Popolazione residente ai Censimenti del 1971 e 1981
e movimento della popolazione nel decennio, per Comune

Codice dei Comuni	COMUNI	POPOLA- ZIONE CENSIMENTO 1981	POPOLA- ZIONE CENSIMENTO 1971	VARIAZIONI INTERCEN- SUALI	MOVIMENTO NATURALE INTERCENSALE			DIFFERENZA TRA VARIAZIONI INTERCEN- SUALI E SALDO MOVIMENTO NATURALE
					Nati	Morti	Saldo	
		1	2	3 = 1 - 2	4	5	6 = 4 - 5	7 = 3 - 6
054	MONTENERODOMO	1.135	1.276	-141	143	128	15	-156
055	MONTEODORISIO	2.333	2.363	-30	356	322	134	-164
056	MOZZAGROGNA	1.883	1.833	50	244	199	45	5
057	OFSGNA	3.914	3.828	86	456	466	-10	96
058	OFTONA	21.812	21.378	434	2.846	2.123	723	-289
059	PAGLIETA	4.403	4.176	227	630	397	233	-6
060	PALENA	1.742	2.024	-282	198	263	-65	-217
061	PALMOLI	1.570	1.839	-269	181	225	-44	-225
062	PALOMBARO	1.260	1.322	-62	130	159	-29	-33
063	PENNADOMO	474	539	-65	34	64	-30	-35
064	PENNAPIECUMONTE	755	893	-138	69	103	-34	-104
065	PERANO	1.601	1.519	82	204	180	24	58
103	PIETRAFERRAZZANA	179	308	-129	22	45	-23	-106
066	PIZZOFERRATO	1.460	1.540	-80	207	148	59	-139
067	POGGIPICRITO	955	1.027	-72	121	116	5	-77
068	POLLICCIANO	2.650	3.107	-457	353	323	30	-487
069	PRETORO	1.161	1.181	-20	166	147	19	-39
070	QUADRI	1.174	1.139	35	178	114	64	-29
071	RAPINO	1.672	1.738	-66	191	194	-3	-63
072	RIPA TEATINA	3.294	3.069	225	429	323	106	119
073	ROCCAMONTEPIANO	1.981	2.168	-187	219	235	-16	-171
074	ROCCA SAN GIOVANNI	2.221	2.289	-68	302	275	27	-95
075	ROCCASCALEGNA	1.702	1.831	-129	165	217	-52	-77
076	ROCCASPINALVETI	2.300	2.330	-30	265	207	58	-88
077	ROIIO DEL SANGRO	321	556	-235	39	83	-44	-191
078	ROSELLO	474	581	-107	59	64	-5	-102
079	SAN BUONO	1.425	1.639	-214	193	204	-11	-203
080	SAN GIOVANNI LIPIONI	545	729	-184	65	71	-6	-178
081	SAN GIOVANNI TEATINO	6.753	5.075	1.678	934	440	494	1.184
082	SAN MARTINO SULLA MARRUCCINA	874	933	-59	93	123	-30	-29
083	SAN SALVO	12.560	7.502	5.058	2.112	570	1.542	3.516
084	SANTA MARIA IMBARO	1.118	1.012	106	155	100	55	51
085	SANT'EUSANIO DEL SANGRO	2.533	2.458	75	320	252	68	7
086	SAN VITO CHIETINO	5.063	5.033	30	579	564	15	15
087	SCERNI	4.125	4.248	-123	531	464	67	-190
088	SCHIAVI DI ABRUZZO	2.689	3.669	-980	270	410	-140	-840
089	TARANTA FELIGNA	732	906	-174	65	99	-34	-140
090	TOLLO	4.155	4.333	-178	485	419	66	-244
091	TRINCI DI SANGRO	3.181	3.348	-167	401	396	5	-172
092	TRINTELE	2.020	2.120	-100	241	227	14	-114
093	TORREBELICCIANO	1.604	1.800	-196	210	177	33	-229
094	TORREVECCHIA TEATINA	2.671	2.397	274	370	219	151	123
095	TORRICELLA PELIGNA	2.031	2.334	-303	222	277	-55	-248
096	TREGLIO	879	769	110	81	84	-3	113
097	TUFFILIO	770	872	-102	95	98	-3	-99
098	VACRI	1.818	1.817	1	278	207	71	-70
099	VASTO	30.183	24.944	5.239	4.170	2.145	2.025	3.214
100	VILLALFONSINA	1.198	1.378	-180	125	164	-39	-141
101	VILLAMAGNA	2.334	2.213	121	284	204	80	41
102	VILLA SANTA MARIA	1.658	1.992	-334	180	249	-69	-265
	TOTALE	370.534	351.567	18.967	48.733	35.392	13.341	5.626

94 - PROVINCIA DI ISERNIA

001	ACQUAVIVA D'ISERNIA	585	652	-67	83	50	33	-100
002	AGNONE	6.324	6.749	-425	922	680	242	-667
003	BAGNOLI DEL TRIGNO	1.388	1.866	-478	115	285	-170	-308
004	BELMONTE DEL SANNIO	1.188	1.346	-158	161	146	15	-173
005	CANTALUPC NEL SANNIO	840	1.050	-210	98	131	-33	-177
006	CAPRACCTIA	1.612	2.163	-551	202	229	-27	-524
007	CAROVILLI	1.609	2.113	-504	181	188	-7	-497
008	CARPINONE	1.220	1.311	-91	163	161	2	-93
009	CASTEL DEL GIUDICE	521	581	-60	44	70	-26	-34
010	CASTELPETROSO	1.786	1.944	-158	277	207	70	-228
011	CASTELPIZZUTO	185	205	-20	19	28	-9	-11
012	CASTEL SAN VINCENTO	613	688	-75	87	104	-17	-58
013	CASTELVERRINO	256	311	-55	21	35	-14	-41
014	CERRO AL VOLTURNO	1.982	2.099	-117	242	253	-11	-106
015	CHIAUCCI	363	433	-70	29	44	-15	-55
016	CIVITANOVA DEL SANNIO	1.079	1.325	-247	156	169	-13	-234
017	COLLI A VOLTURNO	1.350	1.538	-188	218	172	46	-234
018	CCNCA CASALE	328	394	-66	40	55	-15	-51
019	FILIGNANO	947	949	-2	67	201	-134	132
020	FELI' DEL SANNIO	1.104	1.265	-161	121	166	-45	-116
021	FERNELLI	1.695	1.724	-29	206	153	53	-82
022	FROSOLCNE	3.596	3.810	-214	499	425	74	-288
023	ISERNIA	20.145	15.696	4.449	2.923	1.173	1.750	2.699
024	LONGANO	1.012	1.107	-95	98	99	-1	-94
025	MACCHIA D'ISERNIA	810	814	-4	110	79	31	-35

Segue Tav. 2 — Popolazione residente ai Censimenti del 1971 e 1981
e movimento della popolazione nel decennio, per Comune

Codice dei Comuni	COMUNI	POPOLA- ZIONE CENSIMENTO 1981	POPOLA- ZIONE CENSIMENTO 1971	VARIAZIONI INTERCEN- SUALI	MOVIMENTO NATURALE INTERCENSUALE			DIFFERENZA TRA VARIAZIONI INTERCEN- SUALI E SALDO MOVIMENTO NATURALE
					Nati	Morti	Saldo	
		1	2	3 = 1 - 2	4	5	6 = 4 - 5	7 = 3 - 6
026	MACCHIAGCDENA	2.274	2.425	-151	306	296	10	-161
027	MIRANDA	1.163	1.184	-21	136	121	15	-36
028	MONTAQUILA	2.322	2.202	120	341	213	128	-8
029	MONTENERO VAL COCCHIARA	767	814	-47	52	127	-75	28
030	MONTEFODUNI	2.377	2.273	104	289	271	18	86
031	PESCHE	583	547	36	87	64	23	13
032	PESCOLANCIANO	1.183	1.269	-86	147	176	-29	-57
033	PESCOPENNATARO	608	749	-141	67	61	6	-147
034	PETTORANELLO DEL MOLISE	353	422	-69	60	39	21	-90
035	PIETRAEBONDIANTE	1.316	1.694	-378	157	193	-36	-342
036	PIZZONE	481	551	-70	47	82	-35	-35
037	REGGIC SANNITA	1.605	1.933	-328	216	200	16	-344
038	POZZILLI	2.022	1.788	234	256	218	38	196
039	RIONERO SANNITICO	1.305	1.599	-294	188	167	21	-315
040	BCCAMANDOLFI	1.273	1.409	-136	206	168	38	-174
041	ROCCASICURA	765	981	-216	109	89	20	-236
042	ROCCHETTA A VULturno	1.077	1.113	-36	135	130	5	-41
043	SAN PIETRO AVELLIANA	791	998	-207	77	121	-44	-163
044	SANT'AGAPITO	1.060	1.020	40	117	117	0	40
045	SANTA MARIA DEL MOLISE	632	720	-88	37	57	-20	-68
046	SANT'ANGELO DEL PESCO	564	877	-313	103	81	22	-335
047	SANT'ELENA SANNITA	451	530	-79	46	117	-71	-8
048	SCAPOLI	1.005	1.235	-230	139	121	18	-248
049	SESSANO DEL MOLISE	1.159	1.166	-7	144	145	-1	-6
050	SESTO CAMPANO	3.010	3.028	-18	450	244	206	-224
051	VASTOGIRARDI	1.050	1.348	-298	104	156	-52	-246
052	VENAFRANC	8.791	6.158	2.633	1.290	631	659	1.974
	TOTALE	92.524	92.166	358	12.388	9.708	2.680	-2.322

70 - PROVINCIA DI CAMPOBASSO

001	ACQUAVIVA COLLECROCE	1.017	1.157	-140	129	159	-30	-110
002	BARANELLO	3.041	3.064	-23	341	357	-16	-7
003	BOJANO	7.260	6.928	332	1.026	753	273	59
004	ECNEFEO	2.642	2.759	-117	284	375	-91	-26
005	BOSSO	1.465	1.484	-19	192	196	-4	-15
006	CAMPORASSO	48.291	41.782	6.509	7.421	3.422	3.999	2.510
007	CAMPOTRIONE	657	754	-97	69	111	-42	-55
008	CAMPOTRIONE	1.543	1.464	79	220	159	61	78
009	CAMPOTRIONE	1.278	1.453	-175	143	178	-35	-140
010	CAMPOTRIONE	5.482	3.972	1.510	944	333	611	899
011	CASACALENDA	3.094	3.425	-331	371	496	-125	-206
012	CASALCIPRANO	754	831	-77	91	119	-28	-49
013	CASTELBOTTACCIO	897	774	123	92	115	-23	146
014	CASTELLINO DEL BIFERNO	1.005	1.063	-58	92	127	-35	-23
015	CASTELMAURO	3.137	3.138	-1	264	428	-164	163
016	CASTROPIGNANO	1.384	1.533	-149	174	208	-34	-115
017	CERCENMAGGIORE	4.549	4.527	22	725	442	283	-261
018	CERCEPICCOLA	977	960	17	94	118	-24	41
019	CIVITACAMPOMARANO	1.000	1.155	-155	108	147	-39	-116
020	COLLE D'ANCHISE	949	1.061	-112	105	119	-14	-98
021	COLLETORTO	3.143	3.359	-216	412	294	118	-334
022	DURONIA	709	880	-171	60	154	-94	-77
023	FERRAZZANO	1.629	1.681	-52	202	206	-4	-48
024	FOSSALTO	1.899	2.207	-308	264	230	34	-342
025	GAMBATESA	2.157	2.483	-326	313	258	55	-381
026	GILDONE	1.047	1.357	-310	159	192	-33	-277
027	GUARDIAFERREA	1.223	1.330	-107	129	168	-39	-68
028	GUARDIAREGIA	983	1.052	-69	153	163	-10	-59
029	GUGLIGNESI	5.758	5.821	-63	779	623	156	-219
030	JELSI	2.017	2.151	-134	260	247	13	-147
031	IARINO	7.805	6.813	992	1.245	677	568	424
032	LIMOSANO	1.083	1.337	-254	112	185	-73	-181
033	LUCITO	1.291	1.391	-100	140	234	-94	-6
034	LUPARA	900	1.082	-182	100	164	-64	-118
035	MACCHIA VALFORTORE	1.101	1.235	-134	115	143	-28	-106
036	MAFALDA	1.724	1.869	-145	215	181	34	-179
037	MATRICE	1.042	1.096	-54	116	103	13	-67
038	MIRABELLO SANNITICO	1.602	1.616	-14	185	188	-3	-11
039	MOLISE	226	299	-73	24	40	-16	-57
040	MONACILIONI	830	980	-150	85	120	-35	-115
041	MONTAGANO	1.525	1.513	12	163	244	-81	93
042	MONTESCILFONE	2.295	2.359	-64	331	291	40	-114
043	MONTEFALCONE NEL SANNIO	2.420	3.016	-596	335	361	-26	-570
044	MONTELONGO	663	829	-166	57	118	-61	-105
045	MONTENAPOLI	624	749	-125	72	87	-15	-110
046	MONTENERO DI BISACCIA	7.310	6.757	553	999	582	417	136
047	MONTESANO NEI FRENTANI	84	932	-88	83	151	-68	-20
048	MORRONE DEL SANNIO	1.148	1.432	-284	98	194	-96	-188

Segue Tav. 2 — Popolazione residente ai Censimenti del 1971 e 1981
e movimento della popolazione nel decennio, per Comune

Codice dei Comuni	COMUNI	POPOLA- ZIONE CENSIMENTO 1981	POPOLA- ZIONE CENSIMENTO 1971	VARIAZIONI INTERCEN- SUALI	MOVIMENTO NATURALE INTERCENSALE			DIFFERENZA TRA VARIAZIONI INTERCEN- SUALI E SALDO MOVIMENTO NATURALE
					Nati	Morti	Saldo	
		1	2	3 = 1 - 2	4	5	6 = 4 - 5	7 = 3 - 6
049	CEATINO	1.130	1.193	-63	110	159	-49	-14
050	PALATA	2.365	2.528	-163	354	249	105	-268
051	PETACCIATO	3.072	2.845	227	425	252	173	54
052	PETRELLA TIFERNINA	1.578	1.620	-42	134	265	-131	89
053	PIETRACATELLA	1.915	2.342	-427	315	309	6	-433
054	PIETRACUPA	429	538	-109	39	87	-49	-60
055	PORTOCANNONE	2.463	2.423	40	384	282	102	-62
056	PROGVIDENTI	214	234	-20	20	36	-16	-4
057	RICCIA	6.232	6.681	-449	876	723	153	-602
058	RIPABOTTONI	985	1.189	-204	89	178	-89	-115
059	RIPALIMOSANO	2.238	1.935	303	262	200	62	241
060	ROCCAVIVARA	1.526	1.506	20	208	144	64	-44
061	RCTELLO	1.511	1.715	-204	166	212	-46	-158
062	SAICITC	847	1.083	-236	107	148	-41	-195
063	SAN ELIAS	471	626	-155	47	71	-24	-131
064	SAN FELICE DEL MOLISE	911	1.003	-92	111	133	-22	-70
065	SAN GIACOMO DEGLI SCHIAVONI	849	866	-17	114	122	-8	-9
066	SAN GIOVANNI IN GALDO	929	1.083	-154	95	162	-67	-87
067	SAN GIULIANO DEL SANNIO	1.251	1.438	-187	142	176	-34	-153
068	SAN GIULIANO DI PUGLIA	1.519	1.583	-64	187	183	4	-68
069	SAN MARTINO IN PENSILIS	4.632	4.433	199	645	526	119	80
070	SAN MASSIMO	715	638	77	107	93	14	63
071	SAN POLOMATESE	463	426	37	51	59	-8	45
072	SANTA CROCE DI MAGLIANO	5.035	5.103	-68	759	575	184	-252
073	SANT'ANGELO LIMOSANO	570	694	-124	69	80	-11	-113
074	SANT'ELIA A PIANISI	2.695	3.060	-365	315	289	26	-391
075	SEPINO	2.419	2.693	-274	302	335	-33	-241
076	SPINETE	1.588	1.666	-78	182	160	22	-100
077	TAVENNA	1.418	1.708	-290	123	173	-50	-240
078	TERMOLI	22.849	15.659	7.190	3.341	1.270	2.071	5.119
079	TORELLA DEL SANNIO	1.010	1.220	-210	166	174	-8	-202
080	TOURCO	1.573	1.592	-19	196	204	-8	-11
081	TRIVENTO	5.764	5.904	-140	997	573	424	-564
082	TUFARA	1.397	1.460	-63	163	169	-6	-57
083	URURI	3.345	3.495	-150	444	452	-8	-142
084	VINCHIATURO	2.519	2.539	-20	355	268	87	-107
	TOTALE	235.847	227.641	8.206	32.490	24.451	8.039	167

61 - PROVINCIA DI CASERTA

001	ALLIANCE	1.788	1.717	71	292	169	123	-52
002	ALIFE	6.379	5.811	568	901	576	325	243
003	ALVIGNANO	5.038	4.573	465	807	469	338	127
004	ARIENZO	4.170	4.345	-175	876	464	412	-587
005	AVERSA	56.425	47.332	9.093	10.000	3.741	6.259	2.834
006	BAIA E LATINA	2.097	2.046	51	363	227	136	-85
007	BELLONA	4.593	3.803	790	866	389	477	313
008	CAIANELLI	1.559	1.397	162	241	139	102	60
009	CAIAZZO	5.411	5.482	-71	798	569	229	-300
010	CALVI RISORTA	5.476	4.924	552	913	531	382	170
011	CAMIGLIANO	1.626	1.505	121	249	207	42	79
012	CANCEILLO ED ARNONE	4.531	4.102	429	887	315	572	-143
013	CAPODRISE	5.620	4.675	945	1.141	445	696	249
014	CAPRIATI A VOLTURNO	1.791	1.872	-81	270	191	79	-160
015	CAPUA	17.977	17.582	395	3.173	1.776	1.397	-1.002
016	CARINARO	4.331	3.848	483	925	347	578	-95
017	CARINIA	8.784	9.001	-215	1.396	1.060	336	-551
018	CASAGIOVE	14.605	9.542	5.063	2.661	886	1.775	3.288
019	CASAL DI PRINCIPE	16.706	15.716	990	3.520	1.170	2.350	-1.360
020	CASALUCE	6.902	5.669	1.233	1.518	499	1.019	214
103	CASAPESENA *	5.954	-	5.954	1.134	281	853	5.101
021	CASAPULLA	5.806	5.037	769	1.123	477	646	123
022	CASERTA	66.318	62.710	3.608	9.645	5.258	4.387	-779
023	CASTEL CAMPAGNANO	1.636	1.673	-37	192	192	0	-37
024	CASTEL DI SASSO	1.173	1.386	-213	201	168	33	-246
025	CASTELLO DEL MATESE	1.286	1.204	82	194	97	97	-15
026	CASTEL MORRONE	3.631	3.511	120	499	379	120	0
027	CASTEL VOLTURNO	7.311	3.661	3.650	1.073	290	783	2.867
102	CELLOLE *	5.696	-	5.696	660	247	413	5.283
028	CERVINO	4.382	4.175	207	957	340	617	-410
029	CESA	5.678	5.110	568	1.382	311	1.071	-503
030	CIORLANO	676	775	-99	83	63	20	-119
031	CCNCA BELLA CAMPANIA	1.775	2.189	-414	240	267	-27	-397
032	CURTI	6.099	5.161	938	942	508	434	504
033	DRAGONI	2.213	2.179	34	367	238	129	-95
101	FALCIANO DEL MASSICO	3.701	3.317	384	605	341	264	120
034	FONTEGRECA	977	877	100	178	80	98	2
035	FERNICOLA	2.015	2.205	-190	250	223	27	-217
036	FRANCIOSI	4.633	4.547	86	901	378	523	-437

Segue Tav. 2 — Popolazione residente ai Censimenti del 1971 e 1981
e movimento della popolazione nel decennio, per Comune

Codice dei Comuni	COMUNI	POPOLA- ZIONE CENSIMENTO 1981	POPOLA- ZIONE CENSIMENTO 1971	VARIAZIONI INTERCEN- SUALI	MOVIMENTO NATURALE INTERCENSUALE			DIFFERENZA TRA VARIAZIONI INTERCEN- SUALI E SALDO MOVIMENTO NATURALE
					Nati	Morti	Saldo	
		1	2	3 = 1 - 2	4	5	6 = 4 - 5	7 = 3 - 6
037	FRIGNANO	8.097	7.429	668	1.952	629	1.323	-655
038	GALLO	1.029	1.267	-238	145	151	-6	-232
039	GALLUCCIO	2.555	2.898	-343	358	331	27	-370
040	GIANO VETUSTO	743	788	-45	68	99	-31	-14
041	GIOIA SANNITICA	3.773	3.508	265	539	353	186	79
042	GFAZZANISE	6.248	6.261	-13	1.304	552	752	-765
043	GEICIGNANO DI AVERSA	6.144	4.763	1.381	1.324	353	971	410
044	IETINC	902	953	-51	106	68	38	-89
045	LIBERI	1.462	1.321	141	200	150	50	91
046	LUSCIANO	10.771	9.116	1.655	2.282	708	1.574	81
047	MACERATA CAMPANIA	8.300	7.112	1.188	1.639	726	913	275
048	MADDALONI	33.721	32.029	1.692	7.155	2.709	4.446	-2.754
049	MARCIANISE	33.310	28.431	4.879	7.223	2.524	4.699	180
050	MARZANO APPIC	3.316	3.272	44	517	390	127	-83
051	MIGNANC MONTE LUNGO	3.036	3.113	-77	453	312	141	-218
052	MONDRAGONE	20.539	19.800	739	4.609	1.540	3.069	-2.330
053	ORTA DI ATELLA	10.044	8.670	1.374	2.307	615	1.692	-318
054	PARETE	8.024	6.862	1.162	1.732	494	1.238	-76
055	PASTORANO	2.571	2.334	237	490	251	239	-2
056	PIANA DI MONTE VERNA	2.595	2.577	18	332	305	27	-9
057	PIEDIMONTE MATESE	11.031	10.098	933	2.190	938	1.252	-319
058	PIETRAMELARA	4.050	3.851	199	755	406	349	-150
059	PIETRAVAIRANO	3.092	3.054	38	490	273	217	-179
060	PIGNATARO MAGGIORE	6.112	5.537	575	1.210	626	584	-9
061	PCNTELATONE	1.803	1.797	6	254	189	65	-59
062	PORTICO DI CASERTA	4.743	4.442	301	841	408	433	-132
063	PRATA SANNITA	1.893	1.805	88	262	179	83	5
064	PRATELLA	1.861	1.998	-137	283	165	118	-255
065	PRESENZANO	1.714	1.711	3	277	159	118	-115
066	RAVISCANINA	1.497	1.496	1	202	133	69	-68
067	RECALE	5.443	4.348	1.095	1.005	335	670	425
068	RIARDO	2.595	2.059	536	469	205	264	272
069	ROCCA D'EVANDRO	3.482	3.577	-95	427	347	80	-175
070	ROCCAMONFINA	3.741	4.048	-307	523	464	59	-366
071	ROCCAECOMANA	1.122	1.051	71	125	141	-16	87
072	ROCCETTA E CROCE	620	581	39	94	58	36	3
073	RUVIANO	2.109	2.175	-66	235	209	26	-92
074	SAN CIPRIANO D'AVERSA	13.011	16.480	-3.469	3.008	888	2.120	-5.589
075	SAN FELICE A CANCELLO	15.392	13.954	1.438	3.371	1.242	2.129	-691
076	SAN GREGORIO MATESE	1.255	1.336	-81	192	114	78	-159
077	SAN MARCELLINO	9.530	7.969	1.561	2.012	506	1.506	55
104	SAN MARCO EVANGELISTA *	4.277	-	4.277	416	162	254	4.023
078	SAN NICOLA LA STRADA	13.156	8.060	5.096	2.019	723	1.296	3.800
079	SAN PIETRO INFINE	1.007	1.079	-72	115	140	-25	-47
080	SAN POTITO SANNITICO	1.719	1.595	124	243	177	66	58
081	SAN PRISCO	7.715	6.800	915	1.559	593	966	-51
082	SANTA MARIA A VICCO	10.447	8.738	1.709	2.067	941	1.126	583
083	SANTA MARIA CAPUA VETERE	32.129	31.080	1.049	6.137	3.217	2.920	-1.871
084	SANTA MARIA LA FOSSA	2.705	2.829	-124	511	259	252	-376
085	SAN TAMMARO	2.392	2.172	220	398	236	162	58
086	SANT'ANGELO D'ALIFE	2.538	2.438	100	409	284	125	-25
087	SANT'ARPINO	9.821	6.689	3.132	1.861	531	1.330	1.802
088	SESSA AURUNCA	23.570	28.129	-4.559	3.892	2.505	1.387	-5.946
089	SPARANISE	6.876	6.287	589	1.348	668	680	-91
090	SUCCIVO	5.656	4.954	702	1.198	399	799	-97
091	TEANO	14.210	14.381	-171	2.750	1.482	1.268	-1.439
092	TEVEROIA	7.581	5.763	1.818	1.511	367	1.144	674
093	TOBA E PICCILLI	1.278	1.440	-162	158	154	4	-166
094	TRENTOLA-DUCENTA	10.755	10.340	415	2.360	788	1.572	-1.157
095	VAIRANO PATENORA	5.829	4.942	887	763	502	261	626
096	VALLE AGRICOLA	1.546	1.485	61	268	124	144	-83
097	VALLE DI MADDALONI	2.159	2.193	-34	339	221	118	-152
098	VILLA DI BRIANO	4.731	4.604	127	1.105	466	639	-512
099	VILLA LITERNO	9.011	7.677	1.334	2.031	546	1.485	-151
100	VITULAZIO	4.473	3.754	719	730	334	396	323
	TOTALE	755.628	677.959	77.669	139.571	61.372	78.199	-530

62 - PROVINCIA DI BENEVENTO

001	AIROLA	7.253	6.332	921	1.301	617	684	237
002	AMOROSI	2.737	2.626	111	389	298	101	10
003	APICE	5.763	5.900	-137	933	535	398	-535
004	APOLLOSA	2.307	2.487	-180	379	301	78	-258
005	ARPAIA	1.517	1.658	-141	178	139	39	-180
006	ARPAISE	840	980	-140	152	124	28	-168
007	BASELICE	3.049	3.438	-389	544	309	235	-624
008	BENEVENTO	62.636	59.009	3.627	10.652	4.573	6.079	-2.452
009	BONEA	1.380	1.532	-152	304	195	119	-271
010	BUCCIANO	1.487	1.525	-38	305	153	152	-190

Segue Tav. 2 — Popolazione residente ai Censimenti del 1971 e 1981
e movimento della popolazione nel decennio, per Comune

Codice dei Comuni	COMUNI	POPOLA- ZIONE CENSIMENTO 1981	POPOLA- ZIONE CENSIMENTO 1971	VARIAZIONI INTERCEN- SUALI	MOVIMENTO NATURALE INTERCENSUALE			DIFFERENZA TRA VARIAZIONI INTERCEN- SUALI E SALDO MOVIMENTO NATURALE
					Nati	Morti	Saldo	
		1	2	3 = 1 - 2	4	5	6 = 4 - 5	7 = 3 - 6
011	BUONALEERGO	2.035	2.227	-192	322	230	92	-284
012	CALVI	2.174	2.612	-438	358	261	97	-535
013	CANOLIATTARO	1.217	1.219	-2	143	126	17	-19
014	CAMPOLI DEL MONTE TABURNO	1.551	1.634	-83	314	126	188	-271
015	CASALDUNI	1.653	1.660	-7	199	185	14	-21
016	CASTELFRANCO IN MISCANO	1.257	1.459	-202	149	163	-14	-188
017	CASTELPAGANO	2.006	2.254	-248	248	278	-30	-218
018	CASTELPOTO	1.707	1.802	-95	248	162	86	-181
019	CASTELVENERE	2.289	2.223	66	302	200	102	-36
020	CASTELVETERE IN VAL FORTORE	3.073	2.949	124	424	342	82	42
021	CAUTANO	2.023	2.019	4	367	197	170	-166
022	CEPPALONI	3.201	3.318	-117	462	402	60	-177
023	CERRETO SANNITA	4.339	4.697	-358	606	473	133	-491
024	CIRCELLO	3.347	3.422	-75	515	322	193	-268
025	COLLE SANNITA	3.896	3.905	-9	589	436	153	-162
026	CUSANO MUTRI	4.360	4.325	35	617	432	185	-150
027	DUGENTA	2.664	2.421	243	545	245	300	-57
028	DURAZZANO	1.813	1.916	-103	277	178	99	-202
029	FAICCHIO	3.877	3.776	101	470	415	55	46
030	FOGLIANISE	3.089	3.022	67	452	281	171	-104
031	FORTE DI VAL FORTORE	1.540	1.747	-207	226	204	22	-229
032	FORCHIA	1.026	944	82	188	92	96	-14
033	FRAGNETO L'ABATE	1.413	1.597	-184	179	192	-13	-171
034	FRAGNETO MONFORTE	1.967	2.026	-59	174	188	-14	-45
035	FRASSO TELESINO	3.291	3.376	-85	523	370	153	-238
036	GINESTRA DEGLI SCHIAVONI	844	911	-67	131	86	45	-112
037	GUARDIA SANFRAMONDI	5.752	5.897	-145	773	631	142	-287
038	LIMATOLA	3.188	3.150	38	672	316	356	-318
039	MELIZZANO	2.007	1.961	46	325	214	111	-65
040	MOIANO	4.059	4.112	-53	739	357	382	-435
041	MOLINARA	2.018	2.046	-28	286	244	42	-70
042	MONTEFALCONE DI VAL FORTORE	2.366	2.639	-273	230	260	-30	-243
043	MONTE SARCHIO	11.065	10.523	542	2.060	933	1.127	-585
044	MORCONE	7.525	8.027	-502	889	694	195	-697
045	PADOLI	4.607	4.427	180	667	478	189	-9
046	PAGO VEIANO	2.775	2.817	-42	483	279	204	-246
047	PANNARANO	2.072	2.262	-190	398	312	86	-276
048	PAOLISI	1.733	1.627	106	288	177	111	-5
049	PAUPESE	1.813	1.948	-135	225	197	28	-163
050	PRESCO SANNITA	2.455	2.548	-93	258	272	-14	-79
051	PIETRARAJA	734	847	-113	66	104	-38	-75
052	PIETRELCINA	3.007	3.139	-132	373	396	-23	-109
053	PIETRELLA	2.499	2.441	58	351	254	97	-39
054	PIETRELLA DI G. S. ANTONIO	3.993	4.279	-286	432	481	-49	-237
055	PUGLIANELLO	1.191	1.149	42	176	126	50	-8
056	REINO	1.365	1.497	-132	193	139	54	-186
057	SAN BARTOLOMEO IN GALDO	6.573	6.981	-408	968	808	160	-568
058	SAN GIORGIO DEL SANNIO	6.158	5.057	1.101	997	601	396	705
059	SAN GIORGIO LA MOLARA	3.700	3.973	-273	647	385	262	-535
060	SAN LEUCIO DEL SANNIO	3.179	3.112	67	452	335	117	-50
061	SAN LORENZELLO	2.137	1.997	140	342	235	107	33
062	SAN LORENZO MAGGIORE	2.364	2.411	-47	377	248	129	-176
063	SAN LUPO	1.039	1.157	-118	80	90	-10	-108
064	SAN MARCO DEI CAVOTI	3.865	3.931	-66	487	441	46	-112
065	SAN MARTINO SANNITA	1.084	1.195	-111	176	131	45	-156
066	SAN NAZZARO	662	660	2	109	91	18	-16
067	SAN NICOLA MANFREDI	3.077	3.078	-1	447	291	156	-157
068	SAN SALVATORE TELESINO	3.498	3.168	330	424	346	78	252
069	SANTA CROCE DEL SANNIO	1.216	1.317	-101	120	167	-47	-54
070	SANT'AGATA DE' GOTI	11.350	11.058	292	2.096	1.072	1.024	-732
071	SANT'ANGELO A CUPOLO	3.627	3.518	109	512	339	173	-64
072	SANT'ARCANGELO TRIMONTE *	928	-	928	37	42	-5	933
073	SASSINORO	762	1.050	-288	77	128	-51	-237
074	SOLOFANO	4.492	4.628	-136	551	594	-43	-93
075	TELESSE	4.264	3.736	528	554	301	253	275
076	TOCCO CAUDIO	1.656	1.769	-113	304	174	130	-243
077	TORRECUSO	3.348	3.310	38	529	355	174	-136
077	VITULANO	3.319	3.109	210	516	274	242	-32
	TOTALE	289.143	286.499	2.644	44.861	28.132	16.729	-14.085

63 - PROVINCIA DI NAPOLI

001	ACERRA	36.052	30.842	5.210	8.135	2.583	5.552	-342
002	AFRAGOLA	57.367	50.769	6.598	14.255	4.250	10.005	-3.407
003	AGEROLA	7.111	7.192	-81	1.225	591	634	-715
004	ANCIANO	4.633	4.239	394	699	337	362	32
005	ARZANO	34.961	24.035	10.926	7.968	1.819	6.149	4.777
006	BACOLI	23.558	20.749	2.809	4.009	1.364	2.645	164
007	BARANO D'ISCHIA	6.346	5.826	520	1.003	558	445	75

Segue Tav. 2 — Popolazione residente ai Censimenti del 1971 e 1981
e movimento della popolazione nel decennio, per Comune

Codice dei Comuni	COMUNI	POPOLA- ZIONE CENSIMENTO 1981	POPOLA- ZIONE CENSIMENTO 1971	VARIAZIONI INTERCEN- SUALI	MOVIMENTO NATURALE INTERCENSUALE			DIFFERENZA TRA VARIAZIONI INTERCEN- SUALI E SALDO MOVIMENTO NATURALE
					Nati	Morti	Saldo	
		1	2	3 = 1 - 2	4	5	6 = 4 - 5	7 = 3 - 6
008	BCSCOREALE	24.636	18.741	5.895	4.519	1.764	2.755	3.140
009	BOSCOTRECASE	12.276	20.135	-7.859	3.660	1.725	1.935	-9.794
010	BRUSCIANO	9.747	8.612	1.135	2.167	796	1.371	-236
011	CAIVANO	31.515	27.457	4.058	7.048	2.402	4.646	-588
012	CALVIZZANO	6.181	5.361	820	1.235	405	830	-10
013	CAMPESANO	5.248	4.007	1.241	963	417	546	695
014	CAPRI	7.479	7.723	-244	907	696	211	-455
015	CARACOLANO DI NOLA	1.820	1.634	186	316	121	195	-9
016	CARDIC	16.559	12.394	4.165	3.828	1.014	2.814	1.351
017	CASALNUOVO DI NAPOLI	21.033	17.721	3.312	4.787	1.599	3.188	124
018	CASAMARCIANO	3.549	2.216	1.333	674	206	468	865
019	CASAMICCIOLA TERME	5.945	5.399	546	932	476	456	90
020	CASANDRINO	9.148	6.314	2.834	1.874	472	1.402	1.432
021	CASAVATORE	20.182	13.292	6.890	4.068	798	3.270	3.620
022	CASOLA DI NAPOLI	3.265	3.056	209	678	273	405	-196
023	CASORIA	68.521	54.785	13.736	14.577	3.657	10.920	2.816
024	CASTELLAMMARE DI STABIA	70.685	68.629	2.056	15.724	6.107	9.617	-7.561
025	CASTELLO DI CISTERNA	3.848	2.928	920	739	245	494	426
026	CERCOLA	18.671	14.475	4.196	3.736	1.046	2.690	1.506
027	CICCIANO	10.528	9.267	1.261	2.123	839	1.284	-23
028	CIMITILE	6.819	5.101	1.718	1.036	499	537	1.181
029	COMMIZIANO	2.141	1.523	618	314	151	163	455
030	CRISPANO	6.840	4.324	2.516	1.284	345	939	1.577
064	ERCOLANO	58.310	52.368	5.942	12.914	3.868	9.046	-3.104
031	FCFIO	9.642	8.142	1.500	1.520	775	745	755
032	FRATTAMAGGIORE	38.155	34.836	3.319	8.738	2.703	6.035	-2.716
033	FRATTAMINORE	12.346	9.719	2.627	2.867	674	2.193	434
034	GIUGLIANO IN CAMPANIA	44.220	35.757	8.463	9.459	2.772	6.687	1.776
035	GRAGNANO	26.041	25.515	526	6.203	1.909	4.294	-3.768
036	GRUNO NEVANO	19.409	15.246	4.163	4.011	1.166	2.845	1.318
037	ISCHIA	16.038	14.339	1.699	2.906	1.183	1.723	-24
038	LACCO AMENO	3.523	3.055	468	568	241	327	141
039	LETTEFEE	4.470	4.401	69	833	339	494	-425
040	LIVIERI	1.593	1.538	55	268	181	87	-32
041	MARANO DI NAPOLI	41.571	30.307	11.264	8.186	2.217	5.969	5.295
042	MARIGLIANELLA	4.645	4.088	557	927	386	541	16
043	MARIGLIANO	25.163	21.138	4.025	5.036	2.208	2.828	1.197
044	MASSA LUBRENSE	10.476	9.621	855	1.713	845	868	-13
045	MELITIC DI NAPOLI	13.724	10.090	3.634	3.090	829	2.261	1.373
046	META	7.007	6.947	60	1.064	755	309	-249
047	MONTE DI PROCIDA	11.803	11.140	663	2.272	875	1.397	-734
048	MUGNANO DI NAPOLI	21.063	16.365	4.698	4.494	1.260	3.234	1.464
049	NAPOLI	1.212.387	1.226.594	-14.207	227.697	119.736	107.961	-122.168
050	NOLA	31.007	26.081	4.926	5.996	2.493	3.503	1.423
051	CITAVIANO	20.147	18.263	1.884	4.334	1.485	2.849	-965
052	PALMA CAMPANIA	12.765	12.563	202	2.719	1.170	1.549	-1.347
053	PIANO DI SOPRENTO	11.119	9.583	1.536	1.758	907	851	685
054	PIMONTE	4.979	4.014	965	1.115	293	822	143
055	POGGIOMARINO	14.520	12.478	2.042	2.958	1.085	1.873	169
056	ECELLENA TROCCHIA	8.661	6.483	2.178	1.623	675	948	1.230
057	POMIGLIANO D'ARCO	38.381	30.057	8.324	7.152	1.863	5.289	3.035
058	POMPEI	22.934	21.547	1.387	4.043	1.635	2.408	-1.021
059	PORTICI	80.410	75.897	4.513	14.461	5.652	8.809	-4.296
060	POZZUOLI	69.861	59.813	10.048	14.046	4.390	9.656	392
061	PROCIDA	10.402	10.015	387	1.821	1.050	771	-384
062	QUALIANO	14.092	9.597	4.495	2.880	673	2.207	2.288
063	QUARTO	18.741	8.295	10.446	3.179	629	2.550	7.896
065	RCCARAINOLA	7.046	4.667	2.379	827	395	432	1.947
066	SAN GENNARO VESUVIANO	7.251	6.454	797	1.493	535	958	-161
067	SAN GIORGIO A CREMANO	62.129	45.635	16.494	14.333	4.197	10.136	6.358
068	SAN GIUSEPPE VESUVIANO	23.660	22.342	1.318	5.229	1.918	3.311	-1.993
069	SAN PAOLO BEL SITE	3.023	3.005	18	600	270	330	-312
070	SAN SEBASTIANO AL VESUVIO	8.794	5.352	3.442	1.596	422	1.174	2.268
071	SANT'AGNELLO	7.954	7.241	713	1.320	739	581	132
090	SANTA MARIA LA CARITA *	8.111	-	8.111	244	41	203	7.908
072	SANT'ANASTASIA	22.915	19.378	3.537	4.212	1.477	2.735	802
073	SANT'ANTIMO	26.404	21.467	4.937	5.928	1.668	4.260	677
074	SANT'ANTONIO ABAIE	14.630	11.926	2.704	3.087	873	2.214	490
075	SAN VITAIANO	3.210	2.863	347	519	315	204	143
076	SAVIANO	11.056	10.552	504	2.352	1.010	1.342	-838
077	SCISCIANO	3.978	3.614	364	660	376	284	80
078	SERRARA FONTANA	2.595	2.365	230	406	233	173	57
079	SOMMA VESUVIANA	23.433	19.973	3.460	4.414	1.833	2.581	879
080	SORRENTO	17.318	15.040	2.278	2.605	1.364	1.241	1.037
081	STRIANO	5.919	4.974	945	1.340	406	934	11
082	TERZIGNO	10.915	10.947	-32	2.297	931	1.366	-1.398
083	TORRE ANNUNZIATA	60.533	57.556	2.977	12.641	5.127	7.514	-4.537
084	TORRE DEL GRECO	103.605	91.676	11.929	22.258	7.275	14.983	-3.054
091	TRECASE *	9.120	-	9.120	219	76	143	8.977
085	TUFINO	3.038	2.808	230	472	263	209	21
086	VICCO EQUENSE	17.438	15.866	1.572	3.048	1.402	1.646	-74

Segue Tav. 2 — Popolazione residente ai Censimenti del 1971 e 1981
e movimento della popolazione nel decennio, per Comune

Codice dei Comuni	COMUNI	POPOLA- ZIONE CENSIMENTO 1981	POPOLA- ZIONE CENSIMENTO 1971	VARIAZIONI INTERCEN- SUALI	MOVIMENTO NATURALE INTERCENSALE			DIFFERENZA TRA VARIAZIONI INTERCEN- SUALI E SALDO MOVIMENTO NATURALE
					Nati	Morti	Saldo	
					4	5	6 = 4 - 5	
		1	2	3 = 1 - 2			7 = 3 - 6	
087	VILLARICCA	14.831	8.845	5.986	2.640	663	1.977	4.009
088	VISCIANO	4.154	3.877	277	779	287	492	-215
089	VICOLA	11.234	6.868	4.366	2.287	512	1.775	2.591
TOTALE		2.970.563	2.709.929	260.634	585.140	241.085	344.055	-83.421

64 - PROVINCIA DI AVELLINO

001	AIELLO DEL SABATO	2.668	2.370	298	369	229	140	158
002	ALTAVILLA IRPINA	5.513	5.735	-222	865	596	269	-491
003	ANDRETTA	2.828	3.153	-325	352	456	-104	-221
004	AQUILONIA	2.705	3.089	-384	408	280	128	-512
005	AFIANO IRPINO	21.912	22.661	-749	3.430	1.936	1.494	-2.243
006	ATRIPALDA	10.383	8.036	2.347	1.517	724	793	1.554
007	AVELLA	6.400	5.432	968	1.380	515	865	103
008	AVELLINO	56.892	52.382	4.510	9.103	4.319	4.784	-274
009	BAGNOLI IRPINO	3.851	4.020	-169	650	318	332	-501
010	BAIANO	5.173	4.713	460	967	371	596	-136
011	BISACCIA	4.781	6.231	-1.450	917	594	323	-1.773
012	BNITO	2.731	2.857	-126	396	343	53	-179
013	CAIRANO	870	959	-89	118	120	-2	-87
014	CALABRITTO	3.004	3.495	-491	444	450	-6	-485
015	CALITRI	6.618	7.258	-640	788	802	-14	-626
016	CANDIDA	1.026	999	27	185	116	69	-42
017	CAPCESE	4.005	4.185	-180	599	396	203	-383
018	CAPRIGLIA IRPINA	2.027	1.969	58	287	176	111	-53
019	CARIFE	2.162	2.320	-158	391	242	149	-307
020	CASALBRE	2.129	2.213	-84	290	199	91	-175
021	CASSANO IRPINO	983	1.165	-182	174	112	62	-244
022	CASTEL BARONIA	1.502	1.401	101	267	163	104	-3
023	CASTELFRANCI	2.798	2.681	117	197	223	-26	143
024	CASTELVETERE SUL CALORE	1.920	1.974	-54	223	218	5	-59
025	CERVINARA	10.444	10.080	364	1.488	869	619	-255
026	CESINALI	1.697	1.324	373	249	109	140	233
027	CHIANCHE	797	938	-141	95	96	-1	-140
028	CHIUSSANO DI SAN DOMENICO	2.522	2.465	57	372	228	144	-87
029	CONTRADA	2.526	2.387	139	422	229	193	-54
030	CONZA DELLA CAMPANIA	1.506	2.270	-764	230	412	-182	-582
031	DOMICELLA	1.406	1.566	-160	236	130	106	-266
032	FLUMMEE	3.207	2.920	287	469	226	243	44
033	FONTANAROSA	4.176	4.292	-116	678	395	283	-399
034	FORINO	4.376	4.246	130	768	425	343	-213
035	FRIGENTO	4.176	4.289	-113	653	394	259	-372
036	GESUALDO	3.871	4.276	-405	639	483	156	-561
037	GRECI	1.334	1.670	-336	141	193	-52	-284
038	GROTTAMINARDA	7.978	7.347	631	1.247	668	579	52
039	GROTTOLELLA	1.607	1.421	186	296	139	157	29
040	GUARDIA LOMBARDI	3.014	3.439	-425	303	368	-65	-360
041	LACEDONIA	3.776	3.914	-138	493	448	45	-183
042	LAPIO	2.073	2.133	-60	240	192	48	-108
043	LAURO	3.762	3.252	510	561	371	190	320
044	LIONI	5.886	5.820	66	1.051	739	312	-246
045	LUOGOSANO	1.298	1.612	-314	207	169	38	-352
046	MANOCALZATI	2.573	2.521	52	339	250	89	-37
047	MARZANO DI NOLA	1.423	1.418	5	271	186	85	-80
048	MELITO IRPINO	2.058	1.998	60	327	168	159	-99
049	MERCOGLIANO	6.307	4.452	1.855	972	378	594	1.261
050	MIRABELLA ECLANO	8.029	8.699	-670	1.201	760	441	-1.111
051	MONTAGUTO	910	1.007	-97	111	153	-42	-55
052	MONTECALVO IRPINO	5.034	5.356	-322	844	488	356	-678
053	MONTEFALCIONE	4.243	4.028	215	494	304	190	25
054	MONTEFORTE IRPINO	4.762	3.726	1.036	705	381	324	712
055	MONTEFREDANE	2.235	2.139	96	392	214	178	-82
056	MONTEFUSCO	1.706	2.008	-302	270	191	79	-381
057	MONTELLA	8.738	8.551	187	1.410	677	733	-546
058	MONTEMARANO	3.700	3.828	-128	366	341	25	-153
059	MONTEMILETTE	4.807	4.565	242	626	448	178	64
060	MONTEVERDE	1.201	1.537	-336	131	164	-33	-303
061	MONTICOLO INFERIORE	8.355	7.669	686	1.118	604	514	172
062	MONTICOLO SUPERIORE	6.166	5.422	744	1.103	490	613	131
063	MORBA DE SANCTIS	2.358	2.397	-39	278	283	-5	-34
064	MOSCHIANO	1.934	1.445	489	382	154	228	261
065	MUGNANO DEL CARDINALE	4.884	4.607	287	1.090	421	669	-382
066	NUSCO	5.205	5.139	67	880	479	401	-334
067	OSPEDALETTIC D'ALFANOLO	1.640	1.650	-10	256	166	90	-100
068	PAGO DEL VALLO DI LAURO	1.678	1.378	300	252	155	97	203
069	PAROLISE	620	623	-3	85	66	19	-22
070	PATERNOPOLI	3.123	3.150	-27	423	284	139	-166
071	PETRURO IRPINO	554	631	-77	72	61	11	-88
072	PIETRADEFFUSI	2.526	3.110	-584	307	259	48	-632

Segue Tav. 2 — Popolazione residente ai Censimenti del 1971 e 1981
e movimento della popolazione nel decennio, per Comune

Codice dei Comuni	COMUNI	POPOLA- ZIONE CENSIMENTO 1981	POPOLA- ZIONE CENSIMENTO 1971	VARIAZIONI INTERCEN- SUALI	MOVIMENTO NATURALE INTERCENSALE			DIFFERENZA TRA VARIAZIONI INTERCEN- SUALI E SALDO MOVIMENTO NATURALE
					Nati	Morti	Saldo	
		1	2	3 = 1 - 2	4	5	6 = 4 - 5	7 = 3 - 6
073	PIETRASTORNINA	1.823	2.105	-276	231	307	-76	-200
074	PRATA DI PRINCIPATO ULTRA	3.053	3.107	-54	510	295	215	-269
075	PRATOLA SERRA	3.221	3.250	-29	537	317	220	-249
076	QUADRELLE	1.226	1.011	215	189	80	109	106
077	QUINDICI	3.084	2.793	291	694	286	408	-117
078	ROCCAEASCIERANA	2.222	2.392	-170	309	289	20	-190
079	ROCCA SAN FELICE	1.168	1.307	-139	183	110	73	-212
080	ROTONDI	3.110	2.786	324	506	263	243	81
081	SALZA IRPINA	965	1.005	-40	104	87	17	-57
082	SAN MANGO SUL CALORE	1.593	1.839	-246	229	268	-39	-207
083	SAN MARTINO VALLE CAUDINA	4.766	4.733	33	683	527	156	-123
084	SAN MICHELE DI SERINO	1.617	1.633	-16	255	193	62	-78
085	SAN NICOLA BARONIA	993	1.053	-60	156	103	53	-113
086	SAN POCITO ULTRA	1.578	1.311	267	260	116	144	123
087	SAN SOSSIO BARONIA	2.334	2.395	-61	389	230	159	-220
088	SANTA LUCIA DI SERINO	1.398	1.172	226	202	171	31	195
089	SANT'ANDREA DI CCNZA	2.262	2.160	102	283	240	43	59
090	SANT'ANGELO ALL'ESCA	1.075	1.374	-299	167	175	-8	-291
091	SANT'ANGELO A SCALA	731	724	7	138	81	57	-50
092	SANT'ANGELO DEI LOMBARDI	5.170	5.266	-96	732	760	-28	-68
093	SANTA FAULINA	1.708	1.700	8	222	172	50	-42
094	SANT'ARCANGELO TRINONTE *	-	1.114	-1.114	72	59	13	-1.127
095	SANTO STEFANO DEL SOLE	1.583	1.421	162	201	153	48	114
096	SAVIGNANO IRPINO	1.642	1.952	-310	197	255	-58	-252
097	SCAMPITELLA	2.018	2.037	-19	445	172	273	-292
098	SENERCHIA	1.057	1.277	-220	112	101	11	-231
099	SERINO	6.926	6.205	721	1.173	617	556	165
100	SIRIGNANO	1.316	1.144	172	232	113	119	53
101	SOLOFRA	9.782	8.458	1.324	1.853	660	1.193	131
102	SOSEO SERPICO	613	683	-70	52	69	-17	-53
103	SPERONE	2.146	1.765	381	368	173	195	186
104	STURNO	3.670	3.887	-217	480	310	170	-387
105	SUMMONTE	1.346	1.424	-78	264	140	124	-202
106	TAURANO	1.673	1.558	115	322	142	180	-65
107	TAURASI	3.014	3.029	-15	492	281	211	-226
108	TEORA	2.568	2.744	-176	429	363	66	-242
109	TORELLA DEI LOMBARDI	3.036	3.123	-87	481	295	186	-273
110	TORRE LE NCELLE	1.287	1.356	-69	144	152	-8	-61
111	TORRIONI	705	729	-24	135	46	89	-113
112	TREVICO	1.798	1.758	40	302	149	153	-113
113	TUPO	1.219	1.379	-160	150	153	-3	-157
114	VALLATA	3.985	4.552	-567	708	370	338	-905
115	VALLESACCARDA	1.991	2.016	-25	414	135	279	-304
116	VENTICANO	2.393	2.300	93	313	205	108	-15
117	VILLANINA	1.158	1.232	-74	174	117	57	-131
118	VILLANOVA DEL BATTISTA	2.388	2.526	-138	357	252	105	-243
119	VOLTURARA IRPINA	4.435	4.508	-73	390	383	7	-80
120	ZUNGOLI	2.076	2.203	-127	294	198	96	-223
	TOTALE	434.021	427.509	6.512	67.393	40.839	26.554	-20.042

65 - PROVINCIA DI SALERNO

001	ACERNO	2.930	3.116	-186	603	289	314	-500
002	AGROPOLI	14.329	11.012	3.317	2.143	853	1.290	2.027
003	ALBANELLA	5.878	5.606	272	867	470	397	-125
004	ALFANO	1.407	1.321	86	252	78	174	-88
005	ALTAVILLA SILENTINA	6.916	6.758	158	1.002	523	479	-321
006	AMALFI	6.055	6.258	-203	950	580	370	-573
007	ANGRI	27.972	23.155	4.817	5.790	2.108	3.682	1.135
008	AQUARA	2.034	2.428	-394	205	274	-69	-325
009	ASCEA	5.234	4.677	557	757	371	386	171
010	ATENA LUCANA	2.011	2.142	-131	302	177	125	-256
011	ATRANI	1.115	1.190	-75	130	86	44	-119
012	AULETTA	2.505	2.806	-301	433	250	183	-484
013	BARONISSI	10.256	8.437	1.819	1.583	777	806	1.013
014	BATTIPAGLIA	40.797	33.277	7.520	6.393	2.318	4.075	3.445
015	BELLOSQUARDO	1.313	1.448	-135	121	174	-53	-82
016	BRACIGLIANO	4.584	4.115	469	825	369	456	13
017	BUCCINO	6.145	6.357	-212	723	496	227	-439
018	BUONABITACOLO	2.538	2.493	55	401	252	149	-94
019	CAGGIANO	3.167	3.061	106	441	288	153	-47
020	CALVANICO	1.110	1.191	-81	139	124	15	-96
021	CAMEROTA	6.475	6.457	18	1.167	560	607	-589
022	CAMPAGNA	11.265	10.979	286	2.041	847	1.194	-908
023	CAMPORA	783	897	-114	85	91	-6	-108
024	CANNALONGA	1.174	1.176	-2	228	103	125	-127
025	CAPACCIO	15.672	13.043	2.629	2.624	685	1.939	690
026	CASALBUONO	1.624	1.665	-41	240	173	67	-108
027	CASALETTO SPARTANO	1.973	2.088	-115	319	159	160	-275

Segue Tav. 2 — Popolazione residente ai Censimenti del 1971 e 1981
e movimento della popolazione nel decennio, per Comune

Codice dei Comuni	COMUNI	POPOLA- ZIONE CENSIMENTO 1981	POPOLA- ZIONE CENSIMENTO 1971	VARIAZIONI INTERCEN- SUALI	MOVIMENTO NATURALE INTERCENSALE			DIFFERENZA TRA VARIAZIONI INTERCEN- SUALI E SALDO MOVIMENTO NATURALE
					Nati	Morti	Saldo	
		1	2	3 = 1 - 2	4	5	6 = 4 - 5	7 = 3 - 6
028	CASAL VELINO	4.273	4.122	151	557	390	167	-16
029	CASELLE IN PITTARI	2.234	2.253	-19	419	157	262	-281
030	CASTELCIVITA	2.574	2.902	-328	248	291	-43	-285
031	CASTELLABATE	6.914	6.221	693	1.071	525	546	147
032	CASTELNUOVO CILENTO	1.733	1.424	309	246	102	144	165
033	CASTELNUOVO DI CONZA	1.014	1.036	-22	160	183	-23	1
034	CASTEL SAN GIORGIO	11.010	9.004	2.006	1.951	905	1.046	950
035	CASTEL SAN ICENZO	3.455	3.852	-397	543	433	110	-507
036	CASTIGLIONE DEL GENOVESI	1.034	946	88	173	98	75	13
037	CAVA DE' TIRRENI	50.667	46.406	4.261	8.631	3.910	4.721	-460
038	CELLE DI BULGHERIA	2.187	2.094	93	381	172	209	-116
039	CENTOLA	4.677	4.316	361	686	372	314	47
040	CERASC	3.103	3.001	102	414	261	153	-51
041	CETARA	2.348	2.365	-17	408	213	195	-212
042	CICERALE	1.703	1.823	-120	252	162	90	-210
043	COLLIANO	3.857	4.224	-367	545	346	199	-566
044	CONCA DEI MARINI	694	726	-32	97	70	27	-59
045	CONTRONE	1.042	1.114	-72	130	105	25	-97
046	CONTURSI TERME	3.035	2.975	60	482	286	196	-136
047	COSSAFA	2.249	2.153	96	466	215	251	-155
048	CORLETO MONFORTE	1.146	1.196	-50	144	154	-10	-40
049	CUCCARO VETERE	656	720	-64	91	50	41	-105
050	EBOLI	31.134	25.234	5.900	5.345	2.049	3.296	2.604
051	FELITTO	1.763	2.052	-289	232	167	65	-354
052	FISCIANO	9.838	8.032	1.806	1.507	725	782	1.024
053	FURORE	633	615	18	94	68	26	-8
054	FUTANI	1.670	1.560	110	218	120	98	12
055	GIFFONI SEI CASALI	3.514	3.634	-120	489	345	144	-264
056	GIFFONI VALLE PIANA	9.202	8.534	668	1.860	699	1.161	-493
057	GIOI	1.936	2.061	-125	302	194	108	-233
058	GIUNGANO	1.112	1.156	-44	220	108	112	-156
059	ISPANI	1.002	1.042	-40	131	105	26	-66
060	LAUREANA CILENTO	1.083	1.291	-208	103	135	-32	-176
061	LAURINO	2.509	2.912	-403	340	210	130	-533
062	LAURITO	1.164	1.405	-241	196	143	53	-294
063	LAVIANO	1.698	2.240	-542	435	447	-12	-530
064	LUSTRA	1.246	1.389	-143	175	134	41	-184
065	MAGLIANO VETERE	1.178	1.366	-188	149	109	40	-228
066	MAIORI	6.097	5.998	99	958	516	442	-343
067	MERCATO SAN SEVERINO	18.202	17.426	776	3.443	1.500	1.943	-1.167
068	MINORI	3.162	3.174	-12	493	296	197	-209
069	MOIO DELLA CIVITELLA	1.756	2.021	-265	168	252	-84	-181
070	MONTANCI ANTILIA	2.759	2.689	70	462	253	209	-139
071	MONTECCRICE	2.380	2.260	120	360	223	137	-17
072	MONTECORVINO PUGLIANO	3.452	3.176	276	649	283	366	-90
073	MONTECORVINO ROVELLA	19.185	15.154	4.031	3.139	1.210	1.929	2.102
074	MONTEFORTE CILENTO	684	816	-132	65	78	-13	-119
075	MONTE SAN GIACOMO	2.142	2.205	-63	338	176	162	-225
076	MONTESANO SULLA MARCELLANA	7.378	7.396	-18	1.244	610	634	-652
077	MORIGERATI	866	1.031	-165	121	91	30	-195
078	NACCERA INFERIORE	46.954	48.172	-1.218	9.625	4.449	5.176	-6.394
079	NOCERA SUPERIORE	17.659	16.129	1.530	3.325	1.316	2.009	-479
080	NOVI VELIA	1.713	1.620	93	280	141	139	-46
081	OGLIASTRO CILENTO	2.218	2.306	-88	360	227	133	-221
082	OLEVANO SUL TUSCIANO	5.828	5.037	791	1.067	418	649	142
083	OLIVETO CITRA	3.468	3.520	-52	538	364	174	-226
084	OMIGNANO	1.507	1.505	2	248	74	174	-172
085	ORRIA	1.587	1.887	-300	235	142	93	-393
086	OTTATI	1.220	1.444	-224	143	140	3	-227
087	PACULA	5.749	5.941	-192	936	564	372	-564
088	PAGANI	32.212	29.787	2.425	6.837	2.763	4.074	-1.649
089	PALOMONTE	3.870	3.660	210	656	291	365	-155
090	PELLEZZANO	5.826	5.183	1.643	1.080	503	577	1.066
091	PERDIFUMO	1.756	2.039	-283	277	229	48	-331
092	PERTO	1.267	1.531	-264	127	88	39	-303
093	PERTOSA	906	1.075	-169	115	86	29	-198
094	PETINA	1.417	1.357	60	223	158	65	-5
095	PIAGGINE	2.313	2.853	-540	308	253	55	-595
096	PISCICCTA	3.575	3.577	-2	458	342	116	-118
097	POLLA	5.345	4.991	354	832	516	316	38
098	POLLICIA	3.056	3.229	-173	438	291	147	-320
099	PONTECAGNANO FAIANO	19.570	17.239	2.331	3.140	1.263	1.877	454
100	POSTITANO	3.488	3.133	355	582	261	321	34
101	POSTIGLIONE	2.569	2.851	-282	395	218	177	-459
102	PRAIANO	1.774	1.675	99	274	151	123	-24
103	PRIGNANO CILENTO	951	1.122	-171	104	111	-7	-164
104	RAVELLO	2.315	2.415	-100	372	214	158	-258
105	RICIGLIANO	1.439	1.466	-27	157	150	-3	-24
106	ROCCALASPIDE	7.684	9.012	-328	1.086	756	330	-658
107	ROCCAGLIOSIA	2.038	2.116	-78	315	184	132	-210
108	ROCCAPIEMONTE	7.762	6.693	1.069	1.251	549	702	367

Segue Tav. 2 — Popolazione residente ai Censimenti del 1971 e 1981
e movimento della popolazione nel decennio, per Comune

Codice dei Comuni	COMUNI	POPOLA- ZIONE CENSIMENTO 1981	POPOLA- ZIONE CENSIMENTO 1971	VARIAZIONI INTERCEN- SUALI	MOVIMENTO NATURALE INTERCENSALE			DIFFERENZA TRA VARIAZIONI INTERCEN- SUALI E SALDO MOVIMENTO NATURALE
					Nati	Morti	Saldo	
		1	2	3 = 1 - 2	4	5	6 = 4 - 5	7 = 3 - 6
109	RCFANC	2.417	2.683	-266	350	205	145	-411
110	ROMAGNANO AL MONTE	477	499	-22	42	50	-8	-14
111	RCSCIGNO	1.219	1.317	-98	204	128	76	-174
112	RUTINO	1.036	1.169	-133	142	116	26	-159
113	SACCO	1.042	1.235	-193	158	164	-6	-187
114	SALA CONSILINA	12.215	11.427	788	2.091	975	1.216	-428
115	SALENTO	2.024	1.953	71	291	161	130	-59
116	SALFENC	157.385	155.496	1.889	23.490	11.509	11.981	-10.092
117	SALVITELLE	952	1.135	-183	129	115	14	-197
118	SAN CEFERIANO PICENTINO	4.265	3.684	581	636	320	316	265
119	SAN GIOVANNI A PIRO	4.120	3.611	509	712	301	411	98
120	SAN GREGGARIO MAGNO	4.702	4.624	78	657	385	272	-194
121	SAN MANGO PIEMONTE	1.317	1.153	164	209	110	99	65
122	SAN MARZANO SUL SARNO	8.961	8.099	862	1.808	727	1.081	-219
123	SAN MAURO CILENTO	1.159	1.300	-141	179	120	59	-200
124	SAN MAURO LA ERUCA	1.027	1.168	-141	139	84	55	-196
125	SAN PIETRO AL TANAGRO	1.593	1.562	31	209	184	24	7
126	SAN RUFO	1.860	1.991	-131	286	185	101	-232
127	SANTA MARINA	3.227	3.038	189	537	221	316	-127
128	SANT'ANGELO A FASANELLA	1.131	1.468	-337	122	163	-41	-296
129	SANT'ARSENIO	3.252	3.027	225	392	294	98	127
130	SANT'EGIDIO DEL MONTE ALBINO	7.548	7.098	450	1.608	587	1.021	-571
131	SANTOMENNA	982	1.080	-98	175	166	9	-107
132	SAN VALENTINO TORIO	7.615	6.936	679	1.541	579	962	-283
133	SANZA	3.206	3.295	-89	606	260	346	-435
134	SAPRI	7.305	7.430	-125	1.333	654	679	-804
135	SARNO	30.479	30.663	-184	5.834	2.389	3.445	-3.629
136	SASSANO	5.463	5.444	19	769	441	328	-309
137	SCAFATI	34.061	25.758	8.303	6.518	2.266	4.252	4.051
138	SCALA	1.419	1.456	-37	217	113	104	-141
139	SERRAMEZZANA	469	539	-70	77	36	41	-111
140	SERRE	3.712	3.991	-279	525	325	200	-479
141	SESSA CILENTO	1.701	2.036	-335	250	205	45	-380
142	SIANO	7.834	6.932	902	1.428	566	862	40
143	SICIGNANO DEGLI ALBURNI	3.824	4.016	-192	491	408	83	-275
144	STELLA CILENTO	1.011	1.133	-122	123	112	11	-133
145	STIC	1.145	1.300	-155	157	137	20	-175
146	TEGGIANO	8.003	8.184	-181	994	753	241	-422
147	TORCHIARA	1.188	1.140	48	169	124	45	3
148	TORRACA	1.158	1.062	96	184	94	90	6
149	TORRE ORSAIA	2.655	2.628	27	487	240	247	-220
150	TORTORELLA	783	853	-70	124	81	43	-113
151	TRAMONTI	4.205	5.117	-912	701	409	292	-1.204
152	TRENTINARA	1.544	1.656	-112	255	163	92	-204
153	VALLE DELL'ANGELO	623	661	-38	92	64	28	-66
154	VALLE DELLA LUCANIA	7.950	7.415	535	1.326	687	639	-104
155	VALVA	1.854	1.991	-137	301	181	120	-257
156	VIBONATI	2.954	2.906	48	384	263	121	-73
157	VITRI SUL MARE	10.059	9.643	416	1.617	863	754	-338
	TOTALE	1.013.779	957.452	56.327	168.948	80.926	88.022	-31.695

71 - PROVINCIA DI FOGGIA

001	ACCADIA	3.562	3.990	-428	513	399	115	-543
002	AIBERONA	1.297	1.813	-516	187	223	-36	-480
003	ANZANO DI PUGLIA	2.366	2.631	-265	418	250	168	-433
004	APRICENA	12.346	13.204	-858	2.654	1.056	1.598	-2.456
005	ASCOLI SATRIANO	7.240	8.401	-1.161	1.184	637	547	-1.708
006	BICCARI	3.485	3.788	-303	518	423	95	-398
007	BCVINC	5.159	6.061	-902	751	621	130	-1.032
008	CAGNANO VARANO	9.011	8.750	261	1.753	623	1.130	-869
009	CANDELA	3.096	4.087	-991	500	463	37	-1.028
010	CARAPELLE	3.659	2.934	725	763	212	551	174
011	CARLANTINO	1.539	1.789	-250	285	170	115	-365
012	CARPINO	5.340	5.794	-454	703	586	117	-571
013	CASALNUOVO MONTEROTARO	2.847	3.306	-459	350	402	-52	-407
014	CASALVECCCHIO DI PUGLIA	2.602	2.472	130	342	242	100	30
015	CASTELLUCCIO DEI SAURI	1.828	2.066	-238	334	173	161	-399
016	CASTELLUCCIO VALMAGGIORE	1.664	1.839	-175	240	214	26	-201
017	CASTELNUOVO DELLA DAUNIA	2.274	2.423	-149	345	268	77	-226
018	CELENZA VALFOIORE	2.537	2.825	-288	386	282	104	-392
019	CELLE DI SAN VITO	319	429	-110	40	38	2	-112
020	CFRIGNOLA	50.819	47.797	3.022	10.732	3.902	6.830	-3.808
021	CHIPUTI	1.804	2.083	-279	290	160	130	-409
022	DELICETO	4.595	5.078	-483	704	501	203	-686
023	FALTO	1.007	1.285	-278	111	169	-58	-220
024	FOGGIA	156.467	141.711	14.756	27.795	10.176	17.619	-2.863
025	ISCHITELLA	4.542	4.759	-217	628	498	130	-347
026	ISOLE TREMITI	334	346	-12	27	31	-4	-8

Segue Tav. 2 — Popolazione residente ai Censimenti del 1971 e 1981
e movimento della popolazione nel decennio, per Comune

Codice dei Comuni	COMUNI	POPOLA- ZIONE CENSIMENTO 1981	POPOLA- ZIONE CENSIMENTO 1971	VARIAZIONI INTERCEN- SUALI	MOVIMENTO NATURALE INTERCENSALE			DIFFERENZA TRA VARIAZIONI INTERCEN- SUALI E SALDO MOVIMENTO NATURALE
					Nati	Morti	Saldo	
		1	2	3 = 1 - 2	4	5	6 = 4 - 5	7 = 3 - 6
027	LESINA	6.376	5.948	428	1.173	442	731	-303
028	LUCERA	32.795	31.314	1.481	5.955	2.298	3.657	-2.176
029	MANFREDONIA	53.030	47.521	5.509	11.335	2.918	8.417	-2.908
030	MARGHERITA DI SAVOIA	11.641	12.300	-659	1.884	1.070	814	-1.473
031	MATTINATA	5.791	5.510	281	1.115	405	710	-429
032	MONTELEONE DI PUGLIA	1.785	2.308	-523	204	319	-115	-408
033	MONTE SANT'ANGELO	17.011	18.388	-1.377	3.169	1.403	1.766	-3.143
034	MOTTA MONTECORVINO	1.283	1.620	-337	183	183	0	-337
063	ORBONA *	2.153	-	2.153	177	83	94	2.059
035	ORSARA DI PUGLIA	4.003	4.211	-208	509	500	9	-217
036	ORTA NOVA	14.409	14.633	-224	3.125	1.103	2.022	-2.246
037	PANNI	1.373	1.755	-382	137	272	-135	-247
038	PESCHICI	4.056	3.840	216	626	413	213	3
039	PIETRANONTECORVINO	3.133	3.283	-150	449	305	144	-294
040	POGGIO IMPERIALE	3.573	3.644	-71	555	317	238	-309
041	RIGNANO GARGANICO	2.546	3.017	-471	463	256	207	-678
042	RCCHEITA SANT'ANTONIO	2.617	3.246	-629	374	291	83	-712
043	RODI GARGANICO	3.987	3.851	136	615	449	166	-30
044	ROSETO VALFORTORE	3.055	3.071	-16	310	354	-44	28
045	SAN FERDINANDO DI PUGLIA	12.831	12.971	-140	2.191	1.234	957	-1.097
046	SAN GIOVANNI ROTONDO	21.891	19.635	2.256	4.154	1.417	2.737	-481
047	SAN MARCO IN LAMIS	15.445	16.258	-813	3.273	1.781	1.495	-2.308
048	SAN MARCO LA CATOLA	2.194	2.639	-445	330	284	46	-491
049	SANNICANDRO GARGANICO	18.759	17.939	820	3.618	1.531	2.087	-1.267
050	SAN PAOLO EL CIVITATE	6.099	5.873	226	1.096	621	475	-249
051	SAN SEVERO	54.205	49.741	4.464	10.925	4.211	6.714	-2.250
052	SANT'AGATA DI PUGLIA	3.775	4.845	-1.070	491	544	-53	-1.017
053	SEFRACAPBIOLA	5.700	6.268	-568	854	738	116	-684
054	STORNARA	4.010	3.686	324	829	283	546	-222
055	STORNABELLA	4.438	3.903	535	882	317	565	-30
056	TORREMAGIORE	17.074	16.316	758	3.220	1.595	1.625	-865
057	TRINITAPOLI	13.296	13.019	277	2.712	1.244	1.468	-1.191
058	TROIA	7.864	8.482	-618	1.237	701	536	-1.154
059	VICO DEL GARGANO	8.657	8.589	68	1.645	923	722	-654
060	VIESTE	12.798	11.820	978	2.496	1.011	1.485	-507
061	VOLTURARA APPULA	1.098	1.312	-214	115	134	-19	-195
062	VULTEBINO	2.798	2.875	-77	364	312	52	-129
064	VIGNONETA *	2.307	-	2.307	233	57	176	2.131
	TOTALE	681.595	657.292	24.303	125.579	55.037	70.542	-46.239

72 - PROVINCIA DI BARI

001	ACQUAVIVA DELLE FONTI	18.390	16.015	2.375	2.965	1.279	1.686	689
002	ADELPHIA	10.931	10.034	897	1.613	964	649	248
003	ALBEROBELLO	9.788	9.361	427	1.595	925	670	-243
004	ALTAMURA	51.346	45.600	5.746	9.850	3.370	6.480	-734
005	ANDRIA	84.661	77.065	7.596	16.936	6.436	10.500	-2.904
006	BARI	371.022	357.274	13.748	64.135	25.710	38.425	-24.677
007	BARLETTA	83.453	75.728	7.725	16.105	5.753	10.352	-2.627
008	BINETTO	1.140	925	215	162	84	78	137
009	BISCEGLIE	46.538	45.196	1.342	7.727	4.876	2.851	-1.509
010	BITONTO	8.374	6.711	1.663	1.299	564	735	928
011	BITONTO	49.714	42.762	6.952	9.644	3.387	6.257	695
012	BITONTO	5.918	4.465	1.453	848	465	383	1.070
013	CANOSA DI PUGLIA	30.948	30.720	228	5.374	2.921	2.453	-2.225
014	CAPURSO	10.205	7.185	3.020	1.704	593	1.111	1.909
015	CASAMASSIMA	12.047	10.706	1.341	1.794	918	876	465
016	CASSANO DELLE MURGE	7.877	7.110	767	1.175	646	529	238
017	CASTELLANA GROTTE	16.288	14.839	1.449	2.676	1.403	1.273	176
018	CELLAMARE	1.589	1.556	33	283	128	155	-122
019	CONVERSANO	20.511	18.597	1.914	3.282	1.660	1.622	292
020	CORAT	41.198	38.579	2.619	6.998	4.134	2.864	-245
021	GIOIA DEL COLLE	27.411	27.385	26	4.266	2.398	1.868	-1.842
022	GIOVINAZZO	19.202	18.037	1.165	3.405	1.408	1.997	-832
023	GRAVINA IN PUGLIA	36.226	32.299	3.927	7.733	2.577	5.156	-1.229
024	GRUMO APPULA	11.821	11.042	779	2.138	980	1.158	-379
025	LCCROTONDO	12.390	11.651	739	1.913	1.138	775	-36
026	MINERVINO MURGE	11.909	13.409	-1.500	1.470	1.545	325	-1.825
027	MCDUGNO	33.830	20.504	13.326	6.755	1.564	5.191	8.135
028	MOLA DI BARI	26.161	24.020	2.141	4.694	2.086	2.608	-467
029	MOLFETTA	65.625	63.625	2.000	11.359	5.405	5.954	-3.954
030	MONOPOLI	44.155	40.487	3.668	7.354	3.179	4.175	-507
031	NOCI	18.210	16.996	1.214	2.980	1.483	1.497	-273
032	NOICATTARO	16.510	14.675	1.835	2.954	1.055	1.899	-64
033	PAOLO DEL COLLE	14.693	13.651	1.042	2.842	1.219	1.623	-591
034	PCGGIORSINI	1.438	1.465	-27	257	123	134	-161
035	POLIGNANO A MARE	14.759	13.662	1.097	2.576	1.048	1.528	-431
036	PUTIGNANO	25.432	22.329	3.103	4.254	1.842	2.412	691
037	RUTIGLIANO	14.710	13.353	1.366	2.507	1.090	1.417	-51

Segue Tav. 2 — Popolazione residente ai Censimenti del 1971 e 1981
e movimento della popolazione nel decennio, per Comune

Codice dei Comuni	COMUNI	POPOLA- ZIONE CENSIMENTO 1981	POPOLA- ZIONE CENSIMENTO 1971	VARIAZIONI INTERCEN- SUALI	MOVIMENTO NATURALE INTERCENSALE			DIFFERENZA TRA VARIAZIONI INTERCEN- SUALI E SALDO MOVIMENTO NATURALE
					Nati	Morti	Saldo	
		1	2	3 = 1 - 2	4	5	6 = 4 - 5	7 = 3 - 6
038	RUVO DI PUGLIA	23.720	23.384	336	3.930	2.415	1.515	-1.179
039	SAMMICHELE DI BARI	7.008	6.908	100	1.218	654	564	-464
040	SANNICANDRO DI BARI	7.981	7.414	567	1.243	751	492	75
041	SANTEFAMO IN COLLE	22.417	20.198	2.219	4.467	1.744	2.723	-504
042	SPINAZZOLA	8.073	8.433	-360	1.175	920	255	-615
043	TERLIZZI	24.462	22.352	2.110	4.522	2.124	2.398	-288
044	TORITTO	7.538	7.230	308	1.340	662	678	-370
045	TEANI	44.510	40.700	3.810	7.861	3.533	4.328	-518
046	TRIGGIANC	20.313	17.298	3.015	3.854	1.462	2.392	623
047	TURI	10.929	10.547	382	1.623	947	676	-294
048	VALENZANO	11.247	7.806	3.441	1.693	721	972	2.469
	TOTALE	1.464.627	1.351.288	113.339	258.948	112.299	146.649	-33.310
73 - PROVINCIA DI TARANTO								
001	AVETRANA	7.772	6.088	1.684	1.515	406	1.109	575
002	CAROSINO	5.600	4.668	932	952	382	570	362
003	CASTELIANETA	15.555	15.339	216	2.807	1.123	1.684	-1.468
004	CRISPIANO	11.452	8.972	2.480	1.973	739	1.234	1.246
005	FAGGIANO	3.306	2.788	518	719	204	515	3
006	FRAGAGNANO	5.342	5.021	321	1.077	472	605	-284
007	GINOSA	20.284	17.373	2.911	3.897	1.547	2.350	561
008	GROTTAGLIE	27.964	24.381	3.583	5.465	1.927	3.538	45
009	LATERZA	13.448	11.674	1.774	2.559	996	1.563	211
010	LEPORANO	3.505	1.635	1.870	468	159	309	1.561
011	LIZZANO	8.765	7.432	1.333	1.776	503	1.273	60
012	MANDURIA	30.608	27.324	3.284	5.199	2.444	2.755	529
013	MARTINA FRANCA	43.086	39.234	3.852	7.450	3.523	3.927	-75
014	MARUGGIO	5.067	4.706	361	845	423	422	-61
015	MASSAFRA	27.709	23.413	4.296	5.439	1.614	3.825	471
016	MONTEIASI	5.086	4.030	1.056	1.103	337	766	290
017	MONTEMESOLA	4.298	4.056	242	845	309	536	-294
018	MONTEPARANO	2.344	2.272	72	512	192	320	-248
019	MOTTOLA	16.120	15.386	734	2.959	1.183	1.776	-1.042
020	PALAGIANELLO	6.395	5.797	598	1.347	414	933	-335
021	PALAGIANO	13.337	10.445	2.892	2.604	713	1.891	1.001
022	PULSANO	9.167	7.199	1.968	1.907	554	1.353	615
023	ROCCAFORZATA	1.833	1.418	415	232	119	113	302
024	SAN GIORGIO IONICO	12.235	8.806	3.429	2.228	614	1.614	1.815
025	SAN MARZANO DI SAN GIUSEPPE	8.033	6.560	1.473	1.887	540	1.347	126
026	SAVA	16.081	14.837	1.244	2.995	1.373	1.622	-378
027	TARANTO	244.101	227.342	16.759	45.081	15.995	29.086	-12.327
028	TERRACINA	3.821	3.481	340	671	244	427	-87
	TOTALE	572.314	511.677	60.637	106.512	39.049	67.463	-6.826
74 - PROVINCIA DI ERINDISI								
001	BRINDISI	89.786	81.893	7.893	15.979	5.690	10.289	-2.396
002	CAROVIGNO	13.187	12.437	750	2.530	1.010	1.520	-770
003	CEGLIE MESSAPICO	20.571	20.598	-27	3.735	2.278	1.457	-1.484
004	CELLINO SAN MARCO	7.326	6.333	993	1.331	560	771	222
005	CISTERNINO	11.440	10.665	775	1.492	1.067	425	350
006	ERCHIE	8.097	6.956	1.141	1.706	518	1.188	-47
007	PASANO	35.440	33.206	2.234	6.624	2.678	3.946	-1.712
008	FRANCAVILLA FONTANA	32.912	31.847	1.065	6.927	2.592	4.335	-3.270
009	LATIANO	15.492	14.295	1.197	2.607	1.316	1.291	-94
010	MESAGNE	30.229	27.304	2.925	5.431	2.423	3.008	-83
011	ORIA	14.812	14.455	347	2.678	1.367	1.311	-964
012	OSTUNI	31.367	30.989	378	5.050	3.157	1.893	-1.515
013	SAN DONACI	6.840	6.414	426	1.303	554	749	-323
014	SAN MICHELE SALENTINO	5.996	5.482	514	1.111	556	555	-41
015	SAN PANCRAZIO SALENTINO	10.119	9.268	851	2.088	722	1.366	-515
016	SAN PIETRO VERNOTICO	15.567	14.775	792	2.590	1.239	1.351	-559
017	SAN VITO DEI NORMANNI	19.033	18.759	274	3.410	1.929	1.481	-1.207
018	TORCHIARICO	4.781	4.463	318	926	359	567	-249
019	TORRE SANTA SUSANNA	10.622	9.341	1.281	2.116	700	1.416	-135
020	VILLA CASTELLI	7.447	6.537	910	1.476	563	913	-3
	TOTALE	391.064	366.027	25.037	71.110	31.278	39.832	-14.795
75 - PROVINCIA DI LECCE								
001	ACQUARICA DEI CAPU	4.363	4.329	34	1.019	341	678	-644
002	ALESSANO	6.524	6.696	-172	1.140	592	548	-720
003	AIEZIC	5.034	5.359	-325	911	603	308	-633
004	ALLISTE	6.197	5.863	334	1.125	520	605	-271

Segue Tav. 2 — Popolazione residente ai Censimenti del 1971 e 1981
e movimento della popolazione nel decennio, per Comune

Codice dei Comuni	COMUNI	POPOLA- ZIONE CENSIMENTO 1981	POPOLA- ZIONE CENSIMENTO 1971	VARIAZIONI INTERCEN- SUALI	MOVIMENTO NATURALE INTERCENSALE			DIFFERENZA TRA VARIAZIONI INTERCEN- SUALI E SALDO MOVIMENTO NATURALE
					Nati	Morti	Saldo	
		1	2	3 = 1 - 2	4	5	6 = 4 - 5	7 = 3 - 6
005	ANDRANO	5.120	4.620	500	853	381	472	28
006	ARADEO	8.660	8.347	313	1.743	672	1.071	-758
007	ARNESANO	3.344	3.399	-55	531	283	245	-300
008	EAGNOLO DEL SALENTO	1.878	1.776	102	297	148	149	-47
009	BOTRUGNO	3.010	2.734	276	514	229	285	-9
010	CALIMERA	7.042	6.032	1.010	1.198	600	598	412
011	CAMPI SALENTINA	11.043	10.144	899	1.995	1.075	920	-21
012	CANNOLE	1.984	1.795	189	380	157	213	-24
013	CAPRARICA DI LECCE	2.888	2.672	216	477	269	208	8
014	CARMIANO	11.548	10.033	1.515	2.030	847	1.183	332
015	CARPIGNANO SALENTINO	3.666	3.237	429	769	317	452	-23
016	CASARANO	17.772	14.945	2.827	4.055	1.340	2.715	112
017	CASTRI DI LECCE	2.883	2.741	142	540	236	304	-162
018	CASTRIGNANO DE' GRECI	4.033	3.467	566	640	260	380	186
019	CASTRIGNANO DEL CAPO	5.441	5.605	-164	870	561	309	-473
096	CASTEC *	2.324	-	2.324	164	55	109	2.215
020	CAVALLINO	7.578	6.489	1.089	1.355	477	878	211
021	COLLEPASSO	6.334	5.744	590	944	545	399	191
022	COPERTINO	22.315	19.355	2.960	4.129	1.573	2.556	404
023	CORIGLIANO D'OTRANTO	5.363	4.823	540	751	484	267	273
024	COESANO	4.754	4.434	320	917	345	572	-252
025	CURSI	3.942	3.494	448	800	302	498	-50
026	CUTRACIANO	9.374	8.636	738	1.788	814	974	-236
027	DISO	3.315	5.553	-2.238	640	424	216	-2.454
028	GAGLIANO DEL CAPO	5.296	5.185	111	1.125	421	704	-593
029	GALATINA	27.782	27.262	520	4.968	2.368	2.600	-2.080
030	GALATONE	15.082	14.139	943	2.948	1.394	1.554	-611
031	GALLIPOLI	19.822	17.114	2.708	4.388	1.469	2.919	-211
032	GIUGGIANELLO	1.271	1.227	44	185	129	56	-105
033	GIURDIGNANO	1.753	1.640	113	351	133	218	-41
034	GUAGNANO	6.587	6.102	485	1.123	597	526	1.840
035	LECCE	91.289	83.050	8.239	13.627	7.228	6.399	270
036	LEQUILLE	6.945	6.044	901	1.163	532	631	-173
037	LEVERANO	12.612	11.062	1.550	2.627	904	1.723	-16
038	LIZZANELLO	8.604	7.655	949	1.629	664	965	437
039	MAGLIE	15.198	13.657	1.541	2.395	1.291	1.104	-49
040	MARTANO	8.990	8.338	652	1.479	778	701	-27
041	MARTIGNANO	1.799	1.710	89	277	161	116	-777
042	MATTINO	10.749	10.198	551	2.264	936	1.328	305
043	MELENDUGNO	7.781	6.665	1.116	1.386	575	811	-266
044	MELISSANO	6.687	6.228	459	1.232	507	725	-23
045	MELPIGNANO	2.197	2.086	111	336	202	134	-86
046	MIGGIANO	3.550	3.220	330	676	260	416	-178
047	MINERVINO DI LECCE	4.138	4.041	97	669	394	275	305
048	MONTERONI DI LECCE	12.637	10.968	1.669	2.344	980	1.364	-53
049	MONTESANO SALENTINO	2.494	2.250	244	486	189	297	-365
050	MORCIANO DI LEUCA	3.744	3.869	-125	607	367	240	-72
051	MURO IECCESE	5.083	4.860	223	780	485	295	-3.549
052	NARDO'	28.461	29.053	-592	5.503	2.546	2.957	464
053	NEVIANO	6.393	5.982	411	1.007	543	464	-2.213
054	NOCCIGLIA	2.728	4.632	-1.904	656	347	309	-717
055	NOVOLI	9.017	9.198	-181	1.453	917	536	-168
056	ORTELLE	2.554	2.637	-83	335	250	85	104
057	OTRANTO	4.803	4.151	652	863	315	548	29
058	PALMARIGGI	1.632	1.470	162	272	139	133	-1.069
059	PARABITA	8.984	9.309	-325	1.607	863	744	-77
060	PATO'	1.608	1.533	75	314	162	152	-636
061	POGGIARDO	5.750	5.522	228	1.438	574	864	3.117
097	PORTO CESAREO *	3.402	-	3.402	390	105	285	-1.042
062	PRESICCE	6.556	6.836	-280	1.316	554	762	499
063	RACALE	9.128	7.615	1.513	1.644	630	1.014	851
064	RUFFANO	10.881	8.331	2.550	2.371	672	1.699	-374
065	SALICE SALENTINO	8.416	7.789	627	1.688	687	1.001	-97
066	SALVE	4.640	4.207	433	969	439	530	-51
067	SANABICA	1.413	1.338	75	259	133	126	-132
068	SAN CESARIO DI LECCE	7.449	7.058	391	1.206	683	523	-6
069	SAN DONATO DI LECCE	5.429	4.827	602	1.040	432	608	-430
070	SANNICCLA	6.219	5.972	247	1.054	650	404	-236
071	SAN PIETRO IN IANA	3.875	4.002	-127	701	398	303	110
072	SANTA CESAREA TERME	3.129	3.073	56	544	252	292	-363
095	S. CASSIANO *	2.184	-	2.184	229	119	110	-186
073	SCORRANO	6.670	6.096	574	1.423	486	937	101
074	SECLII'	1.819	1.841	-22	314	150	164	309
075	SOGLIANO CAVCOR	3.834	3.379	455	715	361	354	-461
076	SCIETO	5.285	4.644	641	829	497	332	-145
077	SPECCHIA	4.572	4.481	91	954	402	552	317
078	SPONGANO	3.673	3.569	104	587	339	249	141
079	SQUINZANO	16.061	14.053	2.008	3.043	1.352	1.691	-227
080	STERNATIA	2.661	2.346	315	430	256	174	-14
081	SUPERSANO	4.445	4.168	277	875	371	504	179
082	SURANO	1.988	1.823	165	351	172	179	

Segue Tav. 2 — Popolazione residente ai Censimenti del 1971 e 1981
e movimento della popolazione nel decennio, per Comune

Codice dei Comuni	COMUNI	POPOLA- ZIONE CENSIMENTO 1981	POPOLA- ZIONE CENSIMENTO 1971	VARIAZIONI INTERCEN- SUALI	MOVIMENTO NATURALE INTERCENSUALE			DIFFERENZA TRA VARIAZIONI INTERCEN- SUALI E SALDO MOVIMENTO NATURALE
					Nati	Morti	Saldo	
		1	2	3 = 1 - 2	4	5	6 = 4 - 5	7 = 3 - 6
083	SURBO	10.038	8.190	1.848	1.960	684	1.276	572
084	TAURISANO	11.498	9.824	1.674	2.795	702	2.093	-419
085	TAVIANO	10.902	9.391	1.511	1.892	827	1.065	446
086	TIGGIANO	2.395	2.235	160	506	162	344	-184
087	TREPZZI	13.270	12.492	778	2.570	972	1.598	-820
088	TRICASE	15.803	13.745	2.058	2.899	1.053	1.846	212
089	TUGLIE	5.715	5.336	379	784	607	177	202
090	UGENTC	10.144	8.967	1.177	2.257	799	1.458	-281
091	UGGIANO LA CHIESA	4.384	4.335	49	740	408	332	-283
092	VEGLIE	12.650	11.085	1.565	2.504	809	1.695	-130
093	VERNOLE	7.693	6.982	711	1.435	599	836	-125
094	ZOLLINO	2.047	2.094	-47	327	181	146	-193
	TOTALE	762.017	696.503	65.514	136.689	62.025	76.664	-11.150

76 - PROVINCIA DI POTENZA

001	ABRIOLA	2.360	2.608	-248	430	288	182	-430
002	ACERENZA	3.425	3.734	-309	491	382	109	-418
003	ALBANO DI LUCANIA	1.752	2.031	-279	283	184	99	-378
004	ANZI	2.230	2.579	-349	355	241	114	-463
005	ARMENTO	1.137	1.541	-404	161	181	-20	-384
006	APELLA	3.542	3.518	24	591	271	320	-296
007	AVIGLIANO	11.392	10.973	419	1.746	892	854	-435
008	BALVANC	2.286	2.383	-97	440	372	68	-165
009	BANZI	1.739	2.236	-497	293	192	101	-598
010	BARAGIANO	2.492	2.517	-25	423	228	195	-220
011	BARILE	3.531	3.696	-165	480	347	133	-298
012	BELLA	5.882	6.598	-716	1.107	461	646	-1.362
014	BEINDISI MONTAGNA	4.054	4.108	-54	600	347	253	-307
015	BEINDISI MONTAGNA	1.058	1.265	-207	167	117	50	-257
016	CALVELLO	3.077	3.434	-357	561	314	247	-604
016	CALVERA	855	932	-77	132	73	59	-136
017	CAMPOMAGGIORE	1.131	1.131	0	197	91	106	-106
018	CANCELLARA	1.839	2.007	-168	272	232	40	-208
019	CARBONE	1.456	1.842	-386	214	147	67	-453
021	CASTELGRANDE	1.288	1.658	-370	207	197	10	-380
022	CASTELLUCCIO INFERIORE	2.664	2.871	-207	394	224	170	-377
023	CASTELLUCCIO SUPERIORE	1.248	1.472	-224	178	165	13	-237
024	CASTELMEZZANO	1.200	1.257	-57	173	141	32	-89
025	CASTELSARACENO	2.087	2.441	-354	312	211	101	-455
026	CASTRONUOVO DI SANT'ANDREA	1.788	2.088	-300	249	193	56	-356
027	CERSOSIMO	977	1.081	-104	109	102	7	-111
028	CHIAROMONTE	2.560	2.754	-194	385	252	133	-327
029	CORLETO PERTICARA	3.668	3.959	-291	492	470	22	-313
030	EPISCEPIA	1.772	1.815	-43	314	154	160	-203
031	FARDELLA	996	1.082	-86	155	97	58	-144
032	FILLANO	3.160	3.353	-193	401	268	133	-326
033	FCRENZA	3.053	3.706	-653	564	458	106	-759
034	FRANCAVILLA IN SINNI	4.152	3.910	242	756	348	408	-166
035	GALLICCHIO	1.182	1.247	-65	192	101	91	-156
036	GENZANO DI LUCANIA	6.661	6.511	150	919	691	228	-78
037	GINESTRA	929	1.076	-147	129	126	3	-150
037	GRUMENTO NOVA	2.051	2.146	-95	264	223	41	-136
038	GUARDIA PERTICARA	954	1.103	-149	130	124	6	-155
039	LACONEGRO	6.221	6.134	87	993	571	422	-335
040	LATRONICO	5.766	5.966	-200	758	586	172	-372
041	LAURENZANA	3.060	3.369	-309	473	314	159	-468
042	LAURIA	13.447	13.378	69	2.057	1.141	916	-847
043	LAVELLIC	13.087	11.830	1.257	2.237	1.033	1.204	53
044	MARATEA	5.090	4.858	232	778	523	255	-23
045	MARSICO NUOVO	6.018	10.089	-4.071	691	462	229	-4.300
046	MARSICOVETERE	3.358	2.681	677	565	197	368	309
047	MASCHITO	2.100	2.630	-530	294	329	-35	-495
048	MELFI	15.467	15.194	273	2.699	1.342	1.357	-1.084
049	MISSANEILIC	848	986	-138	86	112	-26	-112
050	MOLITERNO	4.891	4.864	27	691	566	125	-98
051	MONTENAPOLEONE	2.667	2.905	-238	341	340	1	-239
052	MONTENURRO	1.787	2.057	-270	238	206	32	-302
053	MURO LUCANO	7.462	8.075	-613	1.062	736	326	-939
054	NEMOLI	1.559	1.589	-30	218	161	57	-87
055	NICOPOLI	1.589	1.817	-228	235	174	61	-289
056	OPPIDO LUCANO	4.080	4.279	-199	601	411	190	-389
057	PALAZZO SAN GERVASIO	6.474	6.431	43	1.036	693	353	-310
100	PATERNO *	4.015	-	4.015	555	212	343	3.672
058	PESCOAGIANO	3.147	3.346	-199	337	300	37	-236
059	PICERNO	5.502	4.804	698	858	416	442	256
060	PIETRAGALLA	4.605	4.521	84	557	463	94	-10
061	PIETRAPERFOSA	1.610	2.028	-418	312	191	131	-549
062	PIGNOCIA	3.988	3.821	167	680	298	382	-215

Segue Tav. 2 — Popolazione residente ai Censimenti del 1971 e 1981
e movimento della popolazione nel decennio, per Comune

Codice dei Comuni	COMUNI	POPOLA- ZIONE CENSIMENTO 1981	POPOLA- ZIONE CENSIMENTO 1971	VARIAZIONI INTERCEN- SUALI	MOVIMENTO NATURALE INTERCENSUALE			DIFFERENZA TRA VARIAZIONI INTERCEN- SUALI E SALDO MOVIMENTO NATURALE
					Nati	Morti	Saldo	
		1	2	3 = 1 - 2	4	5	6 = 4 - 5	7 = 3 - 6
063	POTENZA	64.358	56.597	7.761	10.625	4.001	6.624	1.137
064	RAPOLLA	4.072	4.014	58	754	367	387	-329
065	RAPONE	1.517	1.645	-128	118	132	-14	-114
066	RIONERO IN VULTURE	12.147	11.827	320	2.218	1.103	1.115	-795
067	RIPACANDICA	2.354	2.806	-452	295	314	-19	-433
068	RIVELIO	3.037	3.297	-260	449	366	83	-343
069	ROCCANOVA	2.092	2.210	-118	338	188	150	-268
070	ROTONDA	3.906	4.105	-199	630	403	227	-426
071	RUOTI	3.464	3.664	-200	640	303	337	-537
072	RUVO DEL MONTE	1.864	1.883	-19	222	195	27	-46
073	SAN CHIRICO NUOVO	1.907	2.075	-168	291	179	112	-280
074	SAN CHIRICO RAPARO	1.779	2.438	-659	320	253	67	-726
075	SAN COSTANTINO ALBANESE	1.270	1.540	-270	191	150	41	-311
076	SAN FELE	5.924	6.215	-291	739	429	310	-601
077	SAN MARTINO D'AGRI	1.372	1.560	-188	199	118	81	-269
020	SAN PAOLO ALBANESE	624	715	-91	57	65	-8	-83
078	SAN SEVERINO LUCANO	2.405	2.810	-405	305	265	40	-445
079	SANT'ANGELO LE FRATTE	1.630	1.672	-42	276	162	114	-156
080	SANT'ARCANGELO	6.704	6.423	281	1.184	550	634	-353
081	SARCONI	1.206	1.249	-43	151	114	37	-80
082	SASSO DI CASTALDA	1.188	1.178	10	190	99	91	-81
083	SATTIANO DI LUCANIA	2.113	2.162	-49	293	257	36	-85
084	SAVOIA DI LUCANIA	1.362	1.451	-89	205	122	83	-172
085	SENISE	7.188	7.185	3	1.384	616	768	-765
086	SPINOSO	1.855	1.827	28	335	207	128	-100
087	TEANA	871	987	-116	134	71	63	-179
088	TERRANCOVA DI POLLINO	2.016	2.377	-361	270	223	47	-408
089	TITO	4.834	4.037	797	806	361	445	352
090	TOLVE	3.958	4.341	-383	661	439	222	-605
091	TRANUTOLA	3.594	3.091	503	550	298	252	251
092	TRECCHINA	2.597	2.815	-218	347	250	97	-315
093	TRIVIGNO	992	1.179	-187	124	132	-8	-179
094	VAGLIO BASILICATA	2.172	2.099	73	336	219	117	-44
095	VENOSA	11.925	11.242	683	1.972	973	999	-316
096	VIBRI DI POTENZA	3.480	3.452	28	607	308	299	-271
097	VIGGIANELLO	4.285	4.773	-488	634	423	211	-699
098	VIGGIANO	3.088	3.179	-91	497	324	173	-264
	TOTALE	406.616	408.435	-1.819	63.965	36.601	27.364	-29.183

77 - PROVINCIA DI MATERA

001	ACCETTURA	2.672	3.363	-691	548	349	199	-890
002	ALIANC	1.706	1.824	-118	221	180	41	-159
003	BERNALDA	11.748	10.753	995	2.138	906	1.232	-237
004	CALCIANO	1.155	1.313	-158	156	99	57	-215
005	CIRIGLIANO	657	1.001	-344	77	107	-30	-314
006	COLOBBARO	2.049	2.338	-289	333	186	147	-436
007	CEACC	1.083	1.350	-267	163	112	51	-318
008	FERRANDINA	9.157	8.814	343	1.646	781	865	-522
009	GARAGUSO	1.303	1.312	-9	253	97	156	-165
010	GORGGLIONE	1.456	1.702	-246	203	169	34	-280
011	GRASSANO	6.261	6.755	-494	929	616	313	-807
012	GROTTOLE	3.163	3.190	-27	592	305	287	-314
013	IRSINA	7.242	8.263	-1.021	1.170	756	414	-1.435
014	MATERA	50.712	44.513	6.199	9.249	2.976	6.273	-74
015	MIGLIACCIC	2.617	2.783	-166	459	271	188	-354
016	MONTALBANO JONICO	9.041	13.800	-4.759	1.695	739	956	-5.715
017	MONTESCAGLIOSO	9.240	8.377	863	1.626	822	804	59
018	NOVA SIRI	5.470	4.692	778	1.000	324	676	102
019	OLIVETO LUCANO	843	892	-49	132	106	26	-75
020	PISTICCI	17.685	16.463	1.222	3.035	1.349	1.686	-464
021	PULICCIANO	12.090	8.611	3.479	2.407	437	1.970	1.509
022	POMARICO	5.019	5.020	-1	784	492	292	-293
023	ROTONDELLA	4.021	4.350	-329	640	359	281	-610
024	SALANDRA	3.515	3.488	27	681	297	384	-357
025	SAN GIORGIO LUCANO	2.031	2.455	-424	280	226	54	-478
026	SAN MAURIO FORTE	3.005	3.057	-52	463	290	173	-225
031	SCANZANO JONICO *	5.959	-	5.959	826	212	614	5.345
027	STIGLIANO	7.276	8.154	-878	959	825	134	-1.012
028	TRICARICO	7.233	7.567	-334	1.280	780	500	-834
029	TURSI	6.072	6.006	66	1.106	405	701	-635
030	VALSINNI	2.089	2.423	-334	290	218	72	-406
	TOTALE	203.570	194.629	8.941	35.341	15.791	19.550	-10.609

78 - PROVINCIA DI COSENZA

001	ACQUAFORMOSA	1.485	1.523	-38	223	180	43	-81
-----	--------------	-------	-------	-----	-----	-----	----	-----

Segue Tav. 2 — Popolazione residente ai Censimenti del 1971 e 1981
e movimento della popolazione nel decennio, per Comune

Codice dei Comuni	COMUNI	POPOLA- ZIONE CENSIMENTO 1981	POPOLA- ZIONE CENSIMENTO 1971	VARIAZIONI INTERCEN- SUALI	MOVIMENTO NATURALE INTERCENSALE			DIFFERENZA TRA VARIAZIONI INTERCEN- SUALI E SALDO MOVIMENTO NATURALE
					Nati	Morti	Saldo	
		1	2	3 = 1 - 2	4	5	6 = 4 - 5	7 = 3 - 6
002	ACQUAPPESA	2.072	2.142	-70	387	220	167	-237
003	ACRI	21.189	20.615	574	3.840	1.392	2.448	-1.874
004	AIELLO CALABRO	2.852	3.282	-430	357	321	36	-466
005	AIETA	1.220	1.341	-121	189	109	80	-201
006	ALBIDONA	2.171	2.193	-22	446	175	271	-293
007	ALESSANDRIA DEL CARRETTO	1.156	1.366	-210	140	129	11	-221
008	ALTILIA	822	817	5	122	77	45	-40
009	AITOMONTE	4.338	4.133	205	783	335	448	-243
010	AMANTEA	11.198	10.623	575	1.894	869	1.025	-450
011	AMENDOLARA	3.053	3.107	-54	528	222	306	-360
012	APRIGLIANC	3.347	4.062	-715	541	409	132	-847
013	BELMONTE CALABRO	3.123	3.041	82	405	293	112	-30
014	BELSITO	919	934	-15	138	105	33	-48
015	BELVEDERE MARITTIMO	8.821	8.339	482	1.193	645	548	-66
016	BIANCHI	1.693	1.997	-304	242	179	63	-367
017	BISIGNANO	10.073	8.784	1.289	1.440	661	779	510
018	BCCCHIGLIERO	3.361	3.848	-487	507	299	208	-695
019	BGNIFATI	3.757	3.751	6	565	364	201	-195
020	BUNOVICINO	3.095	3.296	-201	404	323	81	-282
021	CALOPEZZATI	1.500	1.361	139	287	116	171	-32
022	CALOVEZIO	1.866	1.847	19	484	115	369	-350
023	CAMPANA	3.496	3.516	-20	562	334	228	-248
024	CANNA	1.258	1.482	-224	153	121	32	-256
025	CARIATI	10.089	8.515	1.574	2.166	529	1.637	-63
026	CAROLI	3.058	2.563	495	322	244	78	417
027	CARPANZANO	645	813	-168	68	104	-36	-132
028	CASOLE BRUZIO	1.755	1.464	291	226	121	105	186
029	CASSANO ALLO IONIO	18.613	17.449	1.164	3.774	1.474	2.300	-1.136
030	CASTIGLIONE COSENTINO	1.946	1.786	160	275	142	133	27
031	CASTRICIBBEC	7.228	2.570	4.658	724	205	519	4.139
032	CASTROREGIO	793	1.089	-296	61	103	-42	-254
033	CASTROVILLARI	20.452	17.331	3.121	3.298	1.526	1.772	1.349
034	CELICC	3.068	3.039	29	438	231	207	-178
035	CELLARA	520	583	-63	80	63	17	-80
036	CERCHIARA DI CALABRIA	3.458	3.836	-378	551	376	175	-553
037	CERISANO	2.671	2.428	243	398	246	152	91
038	CERVICATI	1.056	1.113	-57	174	124	50	-107
039	CERZETO	2.418	1.944	474	296	214	82	392
040	CETRANO	10.775	10.139	636	1.980	839	1.141	-505
041	CIVITA	1.499	1.600	-101	145	229	-84	-17
042	CLETO	1.444	1.771	-327	224	148	76	-403
043	CCIOSIMI	1.519	1.696	-177	263	178	85	-262
044	COBIGNANO CALABRO	34.750	30.633	4.117	7.571	2.047	5.524	-1.407
045	COSENZA	106.801	102.086	4.715	15.005	6.782	8.223	-3.508
046	CROPALATI	1.527	1.665	-138	261	116	145	-283
047	CROSIA	6.406	4.633	1.773	1.247	272	975	798
048	DIAMANTE	4.992	4.808	184	770	429	341	-157
049	DIPIGNANO	3.347	3.156	191	516	298	218	-27
050	DOMANICO	943	1.101	-158	156	108	48	-206
051	FAGNANO CASTELLO	5.206	4.806	400	974	431	543	-143
052	FALCONARA ALEANESE	1.420	1.510	-90	237	138	99	-189
053	FIGLINE VEGLIATURO	1.024	996	28	127	120	7	21
054	FIRMO	2.532	2.471	61	455	267	188	-127
055	FIUMEFREDDO BRUZIO	4.072	4.109	-37	780	348	432	-469
056	FRANCAVILLA MARITTIMA	2.745	3.137	-392	379	288	91	-483
057	FRASCINETO	2.432	2.319	113	294	250	44	69
058	FUSCALDO	7.850	7.935	-85	1.369	714	655	-740
059	GEIMALDI	2.081	2.179	-98	277	307	-30	-68
060	GRISCIJA	2.642	3.009	-367	392	282	110	-477
061	GUARDIA PIEMONTESE	1.467	1.154	313	170	100	70	243
062	LAGO	3.893	4.136	-243	508	351	157	-400
063	LAINO BORGO	2.599	2.951	-352	380	293	87	-439
064	LAINO CASTELLO	1.128	1.439	-311	159	135	24	-335
065	LAPPANO	915	937	-22	98	95	3	-25
066	LATTABICO	3.885	3.636	249	495	281	214	35
067	LONGOBARDI	2.629	2.644	-15	393	222	171	-186
068	LONGOBUCCO	6.497	6.866	-369	1.283	539	744	-1.113
069	LUNGRO	3.218	3.293	-75	495	386	109	-184
070	LUZZI	10.564	10.094	470	1.798	576	1.222	-752
071	MAIERA'	1.550	1.637	-87	204	155	49	-136
072	MALITO	884	1.030	-146	157	110	47	-193
073	MALVITO	2.315	2.523	-208	405	162	243	-451
074	MANDACRICCIC	3.241	3.138	103	577	222	355	-252
075	MANGONE	1.564	1.349	215	214	164	50	165
076	MARANO MARCHESATO	1.903	1.695	208	282	158	124	84
077	MARANO PRINCIPATO	1.305	1.138	167	174	118	56	111
078	MARZI	955	896	59	119	94	25	34
079	MENDICINO	5.133	3.881	1.252	598	440	158	1.094
080	MONGRASSANO	1.897	2.014	-117	363	164	199	-316
081	MONTALTO D'EFUGO	11.939	10.408	1.531	1.719	757	962	569
082	MONTegioBDANO	2.723	2.726	-3	330	221	109	-112

Segue Tav. 2 — Popolazione residente ai Censimenti del 1971 e 1981
e movimento della popolazione nel decennio, per Comune

Codice dei Comuni	COMUNI	POPOLA- ZIONE CENSIMENTO 1981	POPOLA- ZIONE CENSIMENTO 1971	VARIAZIONI INTERCEN- SUALI	MOVIMENTO NATURALE INTERCENSALE			DIFFERENZA TRA VARIAZIONI INTERCEN- SUALI E SALDO MOVIMENTO NATURALE
					Nati	Morti	Saldo	
		1	2	3 = 1 - 2	4	5	6 = 4 - 5	7 = 3 - 6
083	MORANO CALABRO	5.116	5.108	8	758	490	268	-260
084	MORMANNO	4.277	4.790	-513	615	421	194	-707
085	MOTTAPOLLONE	1.697	1.753	-56	269	121	148	-204
086	NOCARA	783	908	-125	99	83	16	-141
087	ORIOLO	3.616	3.897	-281	397	423	-26	-255
088	CRISOMARSO	1.993	2.230	-237	276	170	106	-343
089	PALUDI	2.048	1.736	312	255	112	143	169
090	PANETTIERI	461	429	32	63	42	21	11
091	PAOLA	16.651	14.785	1.866	4.364	1.408	2.956	-1.090
092	PAPASIPERO	1.311	1.641	-330	143	198	-55	-275
093	PARENTH	2.265	2.254	11	382	181	201	-190
094	PATERNO CALABRO	1.333	1.557	-224	208	159	49	-273
095	PEDACE	2.390	2.515	-125	339	222	117	-242
096	PEDIVIGLIANO	1.126	1.334	-208	173	119	54	-262
097	PIANE CRATI	1.018	679	339	133	89	44	295
098	PIETRAFITTA	1.373	1.483	-110	190	142	48	-158
099	PIETRAPAOIA	1.344	1.460	-116	213	94	119	-235
100	PLATACI	1.240	1.562	-322	194	141	53	-375
101	PRAIA A MARE	5.551	4.491	1.060	1.003	256	747	313
102	RENDE	25.281	13.157	12.124	3.303	1.012	2.291	9.833
103	ROCCA IMPERIALE	3.443	3.390	53	598	304	294	-241
104	ROGGIANO GRAVINA	6.942	7.150	-208	1.442	480	962	-1.170
105	ROGLIANO	5.843	6.135	-292	891	511	380	-672
106	ROSE	4.577	4.488	89	784	372	412	-323
107	ROSETO CAPO SPULICO	1.743	1.792	-49	337	173	164	-213
108	ROSSANO	31.528	25.321	6.207	5.668	1.682	3.986	2.221
109	ROTA GRECA	1.338	1.337	1	235	147	88	-87
110	ROVITO	1.938	1.753	185	236	158	78	107
111	SAN BASILE	1.578	1.701	-123	151	176	-25	-98
112	SAN BENEDETTO ULLANO	1.722	1.603	119	310	146	164	-45
113	SAN COSMO ALBANESE	849	1.035	-186	126	93	33	-219
114	SAN DEMETRIO CORONE	5.038	4.735	303	588	417	171	132
115	SAN DONATO DI NINEA	2.234	2.854	-620	276	318	-42	-578
116	SAN FILI	2.427	2.510	-83	466	234	232	-315
117	SANGINETO	1.513	1.464	49	237	149	88	-39
118	SAN GIORGIO ALBANESE	1.815	1.897	-82	259	183	76	-158
119	SAN GIOVANNI IN FIORE	20.179	17.162	3.017	3.545	1.534	2.011	1.006
120	SAN LORENZO BELLIZZI	1.322	1.705	-383	197	183	14	-397
121	SAN LORENZO DEL VALLO	3.477	2.885	592	801	218	583	9
122	SAN LUCIDO	5.931	5.496	435	861	499	362	73
123	SAN MARCO ARGENTANO	7.639	7.446	193	1.470	638	832	-639
124	SAN MARTINO DI FINITA	1.369	1.576	-207	183	191	-8	-199
125	SAN NICOLA ARCELLA	1.275	1.233	42	200	92	108	-66
126	SAN PIETRO IN AMANTEA	745	873	-128	88	84	4	-132
127	SAN PIETRO IN GUARANO	4.010	4.091	-81	561	352	209	-290
128	SAN SOSTI	2.415	2.583	-168	314	242	72	-240
129	SANTA CATERINA ALBANESE	1.628	1.874	-246	241	172	69	-315
130	SANTA DOMENICA TALAO	1.419	1.451	-32	201	181	20	-52
131	SANT'AGATA DI ESARO	2.556	2.530	26	425	233	192	-166
132	SANTA MARIA DEL CEDRO	3.978	3.219	759	664	244	420	339
133	SANTA SOFIA D'EPSIRO	2.679	2.791	-112	385	205	180	-292
134	SANTO STEFANO DI ROGLIANO	936	889	47	134	88	46	1
135	SAN VINCENZO LA COSTA	1.848	1.797	51	363	168	195	-144
136	SARACENA	4.194	3.849	345	688	367	321	24
137	SCALA COELI	2.109	2.286	-178	528	141	387	-565
138	SCALEA	7.008	4.652	2.356	1.071	377	694	1.662
139	SCIGLIANO	2.014	2.364	-350	279	236	43	-393
140	SERRA D'AIELLO	918	815	103	95	298	-203	306
141	SERRA PEDACE	1.136	1.247	-111	151	118	33	-144
142	SPEZZANO ALEANESE	7.098	6.421	677	1.140	562	578	99
143	SPEZZANO DELLA SILA	4.542	4.296	246	668	316	352	-106
144	SPEZZANO PICCOLO	1.705	1.888	-183	274	160	114	-297
145	TARSIA	2.461	3.079	-618	334	198	136	-754
146	TERRANOVA DA SIBARI	5.268	5.035	233	945	384	561	-328
147	TERRAVECCHIA	1.755	1.508	247	253	104	149	98
148	TORANO CASTELLO	4.451	4.469	-18	719	376	343	-361
149	TORTORA	4.449	3.794	655	783	258	525	130
150	TREBISACCE	7.645	6.730	915	1.250	587	663	252
151	TRENTA	2.013	1.871	142	264	144	120	22
152	VACCARIZZO ALBANESE	1.492	1.680	-188	210	157	53	-241
153	VERBICARO	4.711	5.301	-590	705	503	202	-792
154	VILLAPIANA	4.288	3.362	926	615	257	358	568
155	ZUMPARO	1.345	1.210	135	218	94	124	11
	TOTALE	743.255	691.659	51.596	120.828	56.416	64.412	-12.816

79 - PROVINCIA DI CATANZARO

001	ACQUARO	3.293	4.072	-779	746	339	407	-1.186
002	ALBI	1.326	1.593	-267	165	151	14	-281

Segue Tav. 2 — Popolazione residente ai Censimenti del 1971 e 1981
e movimento della popolazione nel decennio, per Comune

Codice dei Comuni	COMUNI	POPOLA- ZIONE CENSIMENTO 1981	POPOLA- ZIONE CENSIMENTO 1971	VARIAZIONI INTERCEN- SUALI	MOVIMENTO NATURALE INTERCENSALE			DIFFERENZA TRA VARIAZIONI INTERCEN- SUALI E SALDO MOVIMENTO NATURALE
					Nati	Morti	Saldo	
		1	2	3 = 1 - 2	4	5	6 = 4 - 5	7 = 3 - 6
003	AMARONI	2.542	2.323	219	417	153	264	-45
004	AMATC	1.068	1.088	-20	150	112	38	-58
005	ANDALI	1.261	1.535	-274	194	138	56	-330
006	ARENA	2.338	2.706	-368	337	247	90	-458
007	ARGUSTC	627	744	-117	116	94	22	-139
008	BADOLATO	4.006	3.781	225	673	389	284	-59
009	BELCASTRO	1.908	2.308	-400	366	173	193	-593
010	BELVEDERE DI SPINELLO	3.032	3.063	-31	533	217	316	-347
011	BORGIA	5.929	5.663	266	1.000	503	497	-231
012	BOTRICELLO	4.605	4.023	582	853	216	637	-55
013	BRIATICO	4.237	4.126	111	749	361	388	-277
014	BROGNATURC	803	821	-18	122	73	49	-67
015	CACCURI	2.098	2.136	-38	356	186	170	-208
016	CAPISTRANO	1.298	1.622	-324	195	139	56	-380
017	CARAFFA DI CATANZARO	2.318	2.448	-130	481	168	313	-443
018	CARDINALE	3.379	3.343	36	681	294	387	-351
019	CARFIZZI	1.353	1.391	-38	180	119	61	-99
020	CARLOPOLI	1.958	2.175	-217	284	238	46	-263
021	CASABONA	3.956	4.081	-125	745	350	395	-520
022	CASTELSILANO	1.448	1.553	-105	208	147	61	-166
023	CATANZARO	100.832	86.284	14.548	15.461	5.815	9.646	4.902
024	CENADI	916	1.114	-198	132	82	50	-248
025	CENTRACHE	871	985	-114	115	93	22	-136
026	CERENZIA	1.378	1.297	81	202	91	111	-30
027	CERVA	1.373	1.306	67	286	119	167	-100
028	CESSANITI	3.879	3.775	104	763	323	440	-336
029	CHIARAVALLE CENTRALE	7.216	7.289	-73	1.105	656	449	-522
030	CICALA	1.125	1.258	-133	130	161	-31	-102
031	CIRO'	5.318	5.204	114	1.263	410	853	-739
032	CIRO' MARINA	13.007	10.369	2.638	2.905	633	2.272	366
033	CONFLENTI	2.151	3.014	-863	400	276	124	-987
034	CORTALE	3.022	3.108	-86	385	333	52	-138
035	COTRONEI	5.187	4.989	198	986	393	593	-395
036	CROPANI	3.377	3.580	-203	554	262	292	-495
037	CROTONE	58.262	50.970	7.292	11.403	3.160	8.243	-951
038	CRUCOLI	3.578	3.542	36	717	270	447	-411
039	CURINGA	6.629	6.180	449	1.154	547	607	-158
040	CUTRO	15.546	14.806	740	4.247	966	3.281	-2.541
041	DASA'	1.603	1.912	-309	262	196	66	-375
042	DAVOLI	4.063	4.007	56	576	305	271	-215
043	DECOLLATURA	4.082	4.326	-244	498	471	27	-271
044	DINAMI	3.250	4.021	-771	541	278	263	-1.034
045	DRAPPA	2.461	2.672	-211	374	268	106	-317
046	FAERIZIA	3.344	4.404	-1.060	655	403	252	-1.312
047	FAIERNA	3.316	3.515	-199	516	279	237	-436
048	FEROLETO ANTICO	2.197	2.342	-145	372	218	154	-299
049	FILADELFIA	8.495	8.651	-156	1.493	758	735	-891
050	FILANDARI	1.729	1.910	-181	321	205	116	-297
051	FILOGASO	1.176	1.097	79	241	106	135	-56
052	POSSATO SEFRALTA	649	778	-129	81	76	5	-134
053	FRANCAVILLA ANGIOLA	3.049	3.019	30	387	234	153	-123
054	FRANCICA	1.781	1.918	-137	364	154	210	-347
055	GAGLIATO	946	1.001	-55	104	133	-29	-26
056	GASPERINA	3.026	3.168	-142	504	301	203	-345
057	GEROCARNE	3.023	3.002	21	569	278	291	-270
058	GIMIGLIANO	4.281	5.108	-827	645	364	281	-1.108
059	GIRIPALCC	7.842	8.172	-330	1.242	874	368	-698
060	GIZZERIA	4.437	4.376	61	623	352	271	-210
061	GUARDAVALLÈ	5.712	5.893	-181	1.167	508	659	-840
062	IGNADI	1.498	1.432	66	228	134	94	-28
063	ISCA SULLO IONIO	2.038	2.357	-319	303	258	45	-364
064	ISOLA DI CAPO RIZZUTO	12.462	10.247	2.215	3.033	633	2.400	-185
065	JACURSO	1.071	1.255	-184	118	154	-36	-148
066	JCPPOLC	2.643	3.062	-419	381	299	82	-501
160	LAMEZIA TERME	63.989	56.018	7.971	10.850	4.549	6.301	1.670
067	LMBADI	3.652	3.572	80	575	329	246	-166
068	MAGISANO	1.467	1.633	-166	220	182	38	-204
069	MAIDA	4.450	4.661	-211	833	418	415	-626
070	MAIERATO	3.028	3.020	8	301	313	-12	20
071	MARCELUSA	820	1.057	-237	185	99	86	-323
072	MARCELLINARA	1.549	1.343	206	232	133	99	107
073	MARTIRANC	1.388	1.392	-4	242	127	115	-119
074	MARTIRANC LOMBARDO	2.040	2.064	-24	326	173	153	-177
075	MELISSA	4.286	3.675	611	960	228	732	-121
076	MESORACA	3.160	8.555	605	2.517	650	1.867	-1.262
077	MIGLIERINA	1.111	1.314	-203	182	127	55	-258
078	MILETO	7.357	7.135	222	1.412	681	731	-509
079	MONGIANA	988	1.125	-137	229	125	104	-241
080	MONTAUDRO	1.552	1.872	-320	345	167	178	-498
081	MONTEPAONE	3.589	2.422	1.167	463	171	292	875
082	MONTEOFOSO CAIABBO	2.322	2.594	-262	370	280	90	-352

Segue Tav. 2 — Popolazione residente ai Censimenti del 1971 e 1981
e movimento della popolazione nel decennio, per Comune

Codice dei Comuni	COMUNI	POPOLA- ZIONE CENSIMENTO 1981	POPOLA- ZIONE CENSIMENTO 1971	VARIAZIONI INTERCEN- SUALI	MOVIMENTO NATURALE INTERCENSUALE			DIFFERENZA TRA VARIAZIONI INTERCEN- SUALI E SALDO MOVIMENTO NATURALE
					Nati	Morti	Saldo	
		1	2	3 = 1 - 2	4	5	6 = 4 - 5	7 = 3 - 6
083	MOITA SANTA LUCIA	1.016	1.192	-176	143	110	33	-209
084	NARDODIPACE	2.065	2.290	-225	467	187	280	-505
086	NICOTERA	7.293	7.369	-76	1.325	682	643	-719
087	NOCERA TIRINESE	5.087	5.206	-119	849	399	450	-569
088	CLIVADI	903	973	-70	122	117	5	-75
089	PALEMITI	1.610	1.721	-111	200	173	27	-138
090	PALLAGRCIO	1.859	2.177	-318	332	159	173	-491
091	PARGHELIA	1.452	1.586	-134	203	192	11	-145
092	PENTONE	2.065	1.828	237	238	208	30	207
093	PETILIA POLICASTRO	10.893	10.935	-42	2.238	886	1.352	-1.394
094	PETRIZZI	1.670	1.893	-223	243	165	78	-301
095	PETRONA'	3.221	3.155	66	601	307	294	-228
096	PIANOPOLI	1.963	1.846	117	281	186	95	22
097	PIZZO	9.011	8.626	385	1.451	788	663	-278
098	PIZZONI	1.796	2.409	-613	341	212	129	-742
099	PLATANIA	3.094	3.267	-173	497	318	179	-352
100	POLIA	1.552	2.046	-494	259	201	58	-552
101	RICADI	3.696	3.689	7	429	315	114	-107
102	ROCCABERNARDA	3.742	3.560	182	769	238	531	-349
103	ROCCA DI NETO	5.207	4.738	469	1.167	289	878	-409
104	SCMBIULO	4.752	4.644	108	969	381	588	-480
106	SAN CAIOGERO	4.774	4.480	294	922	299	623	-329
107	SAN COSTANTINO CALABRO	2.281	2.270	11	444	201	243	-232
108	SAN FLORO	784	1.033	-249	90	107	-17	-232
109	SAN GREGORIO D'IPPONA	2.437	2.379	58	492	195	297	-239
110	SAN MANGO D'AQUINO	2.018	2.079	-61	299	209	90	-151
111	SAN MAURO MARCESATO	3.013	3.177	-164	561	238	323	-487
112	SAN NICOLA DA CRISSA	1.940	2.591	-651	244	286	-42	-609
113	SAN NICOLA DELL'ALTO	1.721	2.067	-346	199	215	-16	-330
114	SAN PIETRO A MAIDA	4.175	4.566	-391	1.097	327	770	-1.161
115	SAN PIETRO APOSTOLO	1.785	1.823	-38	258	244	14	-52
116	SAN SOSTENE	1.493	1.871	-378	188	187	1	-379
117	SANTA CATERINA DELLO IONIO	2.788	2.622	166	410	232	178	-12
118	SANT'ANDREA APOSTOLO DELLO IONIO	3.085	3.324	-239	318	428	-110	-129
119	SANTA SEVERINA	2.621	2.831	-210	556	216	340	-550
121	SANT'ONOFRIO	3.620	4.044	-424	662	420	242	-666
122	SAN VITO SULLO IONIO	2.575	2.717	-142	443	378	65	-207
123	SATBIANO	3.136	3.174	-38	496	276	220	-258
124	SAVELLI	2.318	2.455	-137	298	259	39	-176
125	SCANDALE	3.902	3.925	-23	977	220	757	-780
126	SELLIA	863	990	-127	88	102	-14	-113
127	SELLIA MARINA	4.802	3.730	1.072	883	267	616	456
128	SERRA SAN BRUNO	6.374	6.661	-287	662	635	27	-314
129	SERRASTRETTA	3.921	4.164	-243	599	399	200	-443
130	SERSALE	5.197	5.385	-188	969	490	479	-667
131	SETTINGIANO	1.791	1.655	136	273	177	96	40
132	SIMBARIO	1.433	1.565	-132	187	156	31	-163
133	SIMERI CRICHI	3.451	3.226	225	520	250	270	-45
134	SORBO SAN BASILE	1.099	1.260	-161	199	97	102	-263
135	SORIANELLIC	1.693	1.811	-118	315	124	191	-309
136	SORIANO CALABRO	3.103	3.754	-651	594	266	328	-979
137	SOVERATO	10.066	6.939	3.127	1.280	505	775	2.352
138	SOVERIA MANNELLI	3.285	3.282	3	528	310	218	-215
139	SOVERIA SIMERI	1.665	1.703	-38	284	140	144	-182
140	SPADOLA	771	797	-26	123	72	51	-77
141	SPILINGA	1.570	1.664	-94	216	163	53	-147
142	SQUILLACE	3.019	3.077	-58	476	238	238	-296
143	STALETII	2.436	2.343	93	386	177	209	-116
144	STEFANACONI	2.153	1.967	186	394	234	160	26
145	STRONGOLI	6.880	6.227	653	1.526	553	973	-320
146	TAVERNA	2.739	3.034	-295	417	245	172	-467
147	TIRICIC	4.292	4.207	85	618	405	213	-128
148	TORRE DI RUGGIERO	2.075	2.059	16	225	156	69	-53
149	TROPEA	6.868	6.852	16	1.291	640	651	-635
150	UMBRATICO	1.524	1.778	-254	237	112	125	-379
151	VALLEFIORITA	2.621	2.536	85	458	220	238	-153
152	VALLELONGA	839	1.098	-259	94	171	-77	-182
153	VAZZANO	1.229	1.519	-290	194	134	60	-350
154	VERZINO	2.920	3.050	-130	580	213	367	-497
155	VIBO VALENTIA	31.516	31.133	383	5.505	1.948	3.557	-3.174
156	ZACCANOPOLE	978	1.089	-111	164	108	56	-167
157	ZAGALISE	1.953	2.091	-138	324	164	160	-298
158	ZAMBRONE	1.694	1.902	-208	251	125	126	-334
159	ZUNGRI	2.223	2.191	32	432	165	267	-229
	TOTALE	744.834	718.069	26.765	130.969	57.999	72.970	-46.205

80 - PROVINCIA DI REGGIO DI CALABRIA

001 | AFRICCO | 3.543 | 3.481 | 62 | 687 | 217 | 470 | -408

Segue Tav. 2 — Popolazione residente ai Censimenti del 1971 e 1981
e movimento della popolazione nel decennio, per Comune

Codice dei Comuni	COMUNI	POPOLA- ZIONE CENSIMENTO 1981	POPOLA- ZIONE CENSIMENTO 1971	VARIAZIONI INTERCEN- SUALI	MOVIMENTO NATURALE INTERCENSALE			DIFFERENZA TRA VARIAZIONI INTERCEN- SUALI E SALDO MOVIMENTO NATURALE
					Nati	Morti	Saldo	
		1	2	3 = 1 - 2	4	5	6 = 4 - 5	7 = 3 - 6
002	AGNANA CALABRA	833	992	-159	134	106	28	-187
003	ANCIÀ	3.059	3.016	43	465	266	199	-156
004	ANTONIMINA	1.497	1.651	-154	249	179	70	-224
005	AFDORÈ	5.130	5.200	-70	576	664	-88	18
006	BAGALADI	1.523	2.022	-499	255	179	76	-575
007	BAGNARA CALABRA	11.194	11.793	-599	2.090	1.030	1.060	-1.659
008	BENESTARE	2.388	2.335	53	400	206	194	-141
009	BIANCO	3.543	3.395	148	543	389	154	-6
010	BIVONGI	2.001	2.616	-615	234	300	-66	-549
011	BOVA	1.175	1.401	-226	162	114	48	-274
012	BOVALINO	6.989	6.463	526	1.151	662	489	37
013	BOVA MARINA	3.786	4.008	-222	572	367	205	-427
014	BRANCALEONE	3.931	3.915	16	668	400	268	-252
015	BRUZZANO ZEFFIRIO	1.950	3.119	-1.169	313	226	87	-1.256
016	CALANNA	1.770	1.998	-228	198	216	-18	-210
017	CAMINI	959	992	-33	203	74	129	-162
018	CAMPO CALABRO	3.459	3.084	375	550	286	264	111
019	CANDIDONI	563	743	-180	91	70	21	-201
020	CANCIO	1.278	1.468	-190	234	136	98	-288
021	CARAFFA DEL BIANCO	940	1.026	-86	158	116	42	-128
022	CARDETTI	3.220	3.366	-146	614	253	361	-507
023	CARERI	2.470	2.679	-209	481	231	250	-459
024	CASIGNANA	962	1.204	-242	86	126	-40	-202
025	CAULONIA	8.291	10.080	-1.789	1.245	841	404	-2.203
026	CIMINÀ	975	1.310	-335	113	176	-63	-272
027	CINQUEFRONDI	6.141	6.042	99	1.078	540	538	-439
028	CITTANOVA	10.926	11.863	-937	2.115	1.269	846	-1.783
029	CONDOPURI	5.316	5.447	-131	966	422	544	-675
030	COSOLETO	1.382	1.724	-342	240	171	69	-411
031	DELIANOVA	3.686	4.125	-439	628	424	204	-643
032	FEROLETO DELLA CHIESA	1.954	2.035	-81	413	184	229	-310
033	FERRUZZANO	954	1.153	-199	120	156	-36	-163
034	FIUMARA	1.524	1.822	-298	295	165	130	-428
035	GALATRO	3.059	3.120	-61	405	247	158	-219
036	GEBACE	3.069	3.404	-335	459	362	97	-432
037	GIFFONE	2.646	3.099	-453	517	338	179	-632
038	GIOIA TAURO	17.488	15.016	2.472	3.602	1.133	2.469	3
039	GIOIOSA IONICA	6.781	6.863	-82	1.096	738	358	-440
040	GROTTERIA	5.020	5.946	-926	723	515	208	-1.134
041	LAGANADI	762	920	-158	95	94	1	-159
042	LAUREANA DI BORRELLO	6.921	7.871	-950	1.407	750	657	-1.607
043	LICCI	12.731	11.409	1.322	2.162	995	1.167	155
044	MAMMOLA	4.561	6.322	-1.761	712	647	65	-1.026
045	MARINA DI GIOIOSA IONICA	6.057	6.019	38	1.045	546	499	-461
046	MAROPATI	2.028	2.106	-78	298	230	68	-146
047	MARTONE	853	1.221	-368	172	158	14	-382
048	MELICUCCA'	1.436	1.909	-473	202	202	0	-473
049	MELICUCCO	4.358	3.813	545	912	284	628	-83
050	MELITO DI PORTO SALVO	9.237	8.795	442	1.604	689	915	-473
051	MOLOCHIO	3.201	3.342	-141	528	352	176	-317
052	MONASTERRACE	3.098	2.678	420	580	224	356	64
053	MONTEBELLO IONICO	7.567	7.674	-107	1.559	690	869	-976
054	MOTTA SAN GIOVANNI	6.786	6.669	117	1.057	539	518	-401
055	OPPIDO MAMERTINA	6.465	7.710	-1.245	1.216	810	406	-1.651
056	PALIZZI	3.047	3.383	-336	364	347	17	-353
057	PALMI	18.386	17.721	665	3.129	1.496	1.633	-968
058	PAZZANO	1.157	1.415	-258	138	147	-9	-249
059	PLACANICA	1.953	2.278	-325	357	183	174	-499
060	PLATI	3.763	3.885	-122	832	336	496	-618
061	POLISTENA	11.227	10.722	505	2.099	989	1.110	-605
062	PORTIGLIOLA	1.577	1.654	-77	222	201	21	-98
063	REGGIO DI CALABRIA	173.486	165.822	7.664	28.217	14.327	13.890	-6.226
064	RIACE	1.668	1.748	-80	195	159	36	-116
065	RIZZICONI	7.075	6.887	188	1.257	561	696	-508
066	ROCCAFORTE DEL GRECO	1.186	1.377	-191	240	140	100	-291
067	ROCCELLA IONICA	6.871	6.689	182	1.012	726	286	-104
068	ROGHUDI	1.868	1.637	231	296	124	172	59
069	ROSARNO	13.808	17.116	-3.308	3.590	1.220	2.370	-5.678
070	SAMO	1.176	1.199	-23	135	118	17	-40
071	SAN FERDINANDO *	4.286	-	4.286	199	120	79	4.207
072	SAN GIORGIO MORGETO	4.046	4.570	-524	884	470	414	-938
073	SAN GIOVANNI DI GERACE	813	946	-133	114	92	22	-155
074	SAN LORENZO	4.299	4.553	-254	769	456	313	-567
075	SAN LUCA	4.400	4.300	100	1.011	310	701	-601
076	SAN PIETRO DI CARIDA'	2.014	2.351	-337	367	192	175	-512
077	SAN PROCCIPIC	738	876	-138	112	77	35	-173
078	SAN ROBERTO	2.654	2.476	178	470	191	279	-101
079	SANTA CRISTINA D'ASPRAMONTE	1.297	1.653	-356	174	170	4	-360
080	SANT'AGATA DEI BIANCHI	809	893	-84	124	99	25	-109
081	SANT'ALESSIO IN ASPROMONTE	639	766	-127	90	82	8	-135
082	SANT'EUFEMIA D'ASPRAMONTE	4.223	5.081	-858	792	490	312	-1.170

Segue Tav. 2 — Popolazione residente ai Censimenti del 1971 e 1981
e movimento della popolazione nel decennio, per Comune

Codice dei Comuni	COMUNI	POPOLA- ZIONE CENSIMENTO 1981	POPOLA- ZIONE CENSIMENTO 1971	VARIAZIONI INTERCEN- SUALI	MOVIMENTO NATURALE INTERCENSALE			DIFFERENZA TRA VARIAZIONI INTERCEN- SUALI E SALDO MOVIMENTO NATURALE
					Nati	Morti	Saldo	
		1	2	3 = 1 - 2	4	5	6 = 4 - 5	7 = 3 - 6
082	SANT'IIABIC DELLO ICNIO	1.607	1.866	-259	197	234	-37	-222
083	SANTO STEFANO IN ASPRACMONTE	1.878	2.020	-142	306	194	122	-264
084	SCIDO	1.291	1.455	-164	184	159	25	-189
085	SCILLA	5.746	6.161	-415	974	566	408	-823
086	SEMINARA	4.355	5.012	-657	912	475	437	-1.094
087	SERRATA	1.087	1.369	-282	191	162	29	-311
088	SIDERNO	15.654	15.420	234	2.674	1.345	1.329	-1.095
089	SINOPOLI	2.468	2.606	-138	566	265	301	-439
090	STAITI	742	894	-152	83	134	-51	-101
091	STIGNANO	1.571	1.706	-135	233	182	51	-186
092	STILO	3.023	3.306	-283	583	292	291	-574
093	TAURIANOVA	15.591	16.078	-487	3.193	1.564	1.629	-2.116
094	TERRANOVIA SAPPÒ MINOLIO	668	751	-83	82	85	-3	-80
095	VARAPODIC	3.126	3.070	56	454	286	168	-112
096	VILLA SAN GIOVANNI	12.394	11.137	1.257	2.027	1.015	1.012	245
	TOTALE	573.093	578.323	-5.230	98.526	52.465	46.061	-51.291
81 - PROVINCIA DI TRAPANI								
001	AICAMO	42.339	41.596	743	6.560	4.243	2.317	-1.574
002	BUSETO PALIZZOLO	3.385	3.663	-278	510	420	90	-368
003	CALATAFIMI	8.168	8.488	-320	1.169	1.000	169	-488
004	CAMPOBELLO DI MAZARA	12.449	11.855	594	1.768	1.224	544	50
005	CASTELLAMARE DEL GOLFO	13.869	13.853	16	2.002	1.554	448	-432
006	CASTELVETRANO	30.702	30.073	629	5.468	3.035	2.433	-1.804
007	CUSTOMACI	4.466	4.424	42	699	454	245	-203
008	ERICE	25.275	21.979	3.296	4.146	2.060	2.086	1.210
009	FAVIGNANA	4.498	4.717	-219	626	508	118	-337
010	GIBELLINA	4.802	4.865	-63	706	511	195	-258
011	MARSALA	79.175	79.920	-745	12.779	1.712	5.067	-5.812
012	MAZARA DEL VALLO	43.748	38.709	5.039	8.393	3.139	5.254	-205
013	PACECO	11.338	12.384	-1.046	2.099	1.201	898	-1.944
014	PANTELLERIA	7.914	8.327	-413	1.157	1.156	1	-414
015	PARTANNA	11.770	11.355	415	1.757	1.301	456	-41
016	PETROSINO *	6.948	-	6.948	103	76	27	6.921
017	FOGGIOREALE	1.908	1.926	-18	280	201	79	-97
018	SALAPARUTA	1.986	2.048	-62	300	266	34	-96
019	SALEMI	12.427	13.040	-613	1.971	1.675	296	-909
020	SANTA NINFA	5.267	5.340	-73	891	655	236	-309
021	SAN VITO LO CAPO	3.612	3.623	-11	579	437	142	-153
022	TRAPANI	71.927	70.134	1.793	11.915	7.259	4.656	-2.863
023	VALDERICE	10.126	10.201	-75	1.365	1.136	229	-304
024	VITA	2.766	2.873	-107	384	441	-57	-50
	TOTALE	420.865	405.393	15.472	67.616	41.664	25.952	-10.480
82 - PROVINCIA DI PALERMO								
001	ALIA	5.217	5.251	-34	918	660	258	-292
002	ALIMENA	3.615	3.648	-33	659	524	135	-168
003	ALIMINUSA	1.450	1.518	-68	202	154	48	-116
004	ALTAVILLA MILICIA	4.295	3.953	342	781	381	400	-58
005	ALTOPARTE	6.930	6.044	886	1.295	620	675	211
006	BAGHERIA	40.076	35.482	4.594	6.803	3.072	3.731	863
007	BALESTRAE	5.162	4.753	409	739	508	231	178
008	BAUCINA	2.217	2.303	-86	266	263	3	-89
009	BELMONTE MEZZAGNO	8.252	7.431	821	1.797	545	1.252	-431
010	BISACQUINO	5.541	6.773	-1.232	1.081	771	310	-1.542
011	BLUFI *	1.595	-	1.595	179	214	-35	1.630
012	BUCLOGNETTA	2.532	2.347	185	461	184	277	-92
013	BOMPIETRO	2.381	2.810	-429	240	363	-123	-306
014	BORGETTO	5.694	5.865	-171	1.016	517	499	-670
015	CACCAMO	8.401	8.694	-293	1.452	753	699	-992
016	CALTAVUTURO	5.437	5.935	-498	775	543	232	-730
017	CAMPOFELICE DI FIALIA	751	932	-181	65	116	-51	-130
018	CAMPOFELICE DI ROCCELLA	5.015	4.112	903	783	324	459	444
019	CAMPOFIORITO	1.747	1.515	232	225	192	43	189
020	CAMPORALE	5.126	5.266	-140	902	461	441	-581
021	CAPACI	7.923	5.469	2.454	1.514	437	1.077	1.377
022	CAFINI	16.320	15.572	748	3.121	1.360	1.761	-1.013
023	CASTELBUONO	10.112	10.542	-430	1.271	1.103	168	-598
024	CASTELACCIA	7.418	6.580	838	1.315	600	715	123
025	CASTELLANA SICULA	4.132	4.099	33	509	469	40	-7
026	CASTRONUOVO DI SICILIA	3.696	3.895	-199	493	429	64	-263
027	CEFALÀ DIANA	897	863	34	114	98	16	18
028	CEFALÙ	13.794	12.270	1.524	1.980	1.255	725	769
029	CERDA	5.357	5.235	122	901	497	404	-282
030	CHIUSA SCLAFANI	3.632	4.125	-493	484	568	-84	-409

Segue Tav. 2 — Popolazione residente ai Censimenti del 1971 e 1981
e movimento della popolazione nel decennio, per Comune

Codice dei Comuni	COMUNI	POPOLA- ZIONE CENSIMENTO 1981	POPOLA- ZIONE CENSIMENTO 1971	VARIAZIONI INTERCEN- SUALI	MOVIMENTO NATURALE INTERCENSALE			DIFFERENZA TRA VARIAZIONI INTERCEN- SUALI E SALDO MOVIMENTO NATURALE
					Nati	Morti	Saldo	
		1	2	3 = 1 - 2	4	5	6 = 4 - 5	7 = 3 - 6
030	CIMINNA	3.913	4.080	-167	854	539	315	-482
031	CINISI	8.049	7.106	943	1.325	639	686	257
032	COLLESANO	4.604	5.098	-494	625	593	32	-526
033	CONTRESSA ENTELLINA	2.041	2.207	-166	385	274	111	-277
034	CORLEONE	11.109	11.235	-126	2.074	1.251	823	-949
035	FICARAZZI	6.472	5.446	1.026	1.310	496	814	212
036	GANGI	8.555	10.072	-1.517	1.199	1.051	148	-1.665
037	GERACI SICULO	2.550	2.919	-369	322	316	6	-375
038	GIARDINEILIC	1.371	1.344	27	239	111	128	-101
039	GIULIANA	2.512	2.619	-107	329	343	-14	-93
040	GDEFRANC	1.035	1.071	-36	171	72	99	-135
041	GRATTERI	1.351	1.705	-354	140	217	-77	-277
042	ISNELLO	2.502	2.827	-325	255	361	-106	-219
043	ISOIA DELLE FEMMINE	3.471	2.568	903	611	211	400	503
044	LASCARI	2.660	2.418	242	308	246	62	180
045	LESCARA FRIDDI	9.749	9.536	213	1.511	966	545	-332
046	MARINEC	6.246	6.537	-291	1.039	599	440	-731
047	MEZZOJUSO	3.127	3.464	-337	437	401	36	-373
048	MISILMERI	16.696	14.900	1.786	2.754	1.334	1.420	366
049	MONREALE	23.874	23.720	154	4.508	2.166	2.342	-2.188
050	MONTELEPRE	5.099	5.190	-91	841	472	369	-460
051	MONTEMAGGIORE BELSITO	4.662	4.756	-94	682	512	170	-264
052	PALAZZO ADRIANO	3.035	3.081	-46	341	373	-32	-14
053	PALERMO	701.782	642.814	58.968	122.835	52.794	70.041	-11.073
054	PARTINICO	27.931	25.542	2.389	2.422	2.422	3.116	-727
055	PETRALIA SOPRANA	4.109	6.061	-1.952	496	564	-68	-1.884
056	PETRALIA SOTTANA	3.821	4.409	-588	559	515	44	-632
057	PIANA DEGLI ALBANESEI	5.975	6.131	-156	846	707	139	-295
058	POLIZZI GENEROSA	5.084	5.972	-888	704	653	51	-939
059	FOLLINA	3.216	3.134	82	516	285	231	-149
060	PRIZZI	7.039	8.057	-1.018	954	841	113	-1.131
061	ROCCAMENA	2.100	2.436	-336	432	232	200	-536
062	ROCCAALUMBA	3.310	3.410	-100	503	368	135	-235
063	SAN CIPIRELLO	5.048	4.634	414	879	459	420	-6
064	SAN GIUSEPPE JATO	8.721	7.858	863	1.900	758	1.142	-279
065	SAN MAURO CASTELVERDE	3.151	3.434	-283	443	478	-35	-248
066	SANTA CRISTINA GELA	700	753	-53	127	99	28	-81
067	SANTA FLAVIA	7.850	7.412	438	1.490	692	798	-360
068	SCIARA	2.668	2.612	56	575	256	319	-263
081	SCILLATO	790	857	-67	119	91	28	-95
069	SCIAFANI BAGNI	720	769	-49	84	70	14	-63
070	TERMINI IMERESE	25.668	24.611	1.057	4.532	2.225	2.307	-1.250
071	TERRASINI	8.736	8.437	299	1.737	654	1.083	-784
072	TORRETTA	3.030	3.063	-33	481	288	193	-226
073	TRABIA	6.947	6.342	605	1.269	603	666	-61
074	TRAPPETO	3.126	2.328	798	473	211	262	536
075	USTICA	1.150	1.086	64	199	114	85	-21
076	VALLEDICLMO	5.073	5.544	-471	594	513	81	-552
077	VENTIMIGLIA DI SICILIA	2.222	2.473	-251	273	392	-119	-132
078	VICARI	3.377	3.585	-208	482	466	16	-224
079	VILLABATE	12.659	10.353	2.306	2.316	754	1.562	744
080	VILLAFRATI	3.184	2.717	467	472	247	225	242
	TOTALE	1.198.575	1.124.015	74.560	206.429	100.265	106.164	-31.604

83 - PROVINCIA DI MESSINA

107	ACQUEDOLCI	4.925	4.530	395	736	419	317	78
001	AICARA LI FUSI	3.038	3.361	-323	449	319	130	-453
002	ALI*	1.087	1.159	-72	137	126	11	-83
003	ALI* TERME	2.276	2.291	-15	286	260	26	-41
004	ANTILIO	1.346	1.633	-287	239	215	24	-311
005	BARCELLONA POZZO DI GOTTE	38.171	34.469	3.702	6.603	3.044	3.559	143
006	BASICC*	990	1.106	-116	151	154	-3	-113
007	BROLO	4.274	3.316	958	624	293	331	627
008	CAPIZZI	3.919	4.134	-215	642	419	223	-438
009	CAPO D'ORIANCO	10.530	9.364	1.166	1.533	882	651	515
010	CAPRI LEONE	2.242	1.474	768	349	149	200	568
011	CARONIA	4.186	5.029	-843	594	493	101	-944
012	CASALVECCHIO SICULO	1.702	2.299	-597	312	257	55	-652
013	CASTEL DI IUCIO	1.783	1.757	26	272	155	117	-91
014	CASTEL*UMBERTO	3.960	4.037	-77	533	422	111	-188
015	CASTELMOLA	1.133	1.124	9	162	100	62	-53
016	CASTROREALE	3.394	3.653	-259	472	386	86	-345
017	CESARO*	3.100	4.321	-1.221	570	344	226	-1.447
018	CONDRO*	576	643	-67	82	81	1	-68
019	FALCONE	2.446	2.163	283	333	241	92	191
020	FICARFA	2.274	2.660	-386	316	334	-18	-368
021	FIUMEDINISI	2.040	2.133	-93	294	242	52	-145
022	FIORESTA	1.035	998	37	107	142	-35	72

Segue Tav. 2 — Popolazione residente ai Censimenti del 1971 e 1981
e movimento della popolazione nel decennio, per Comune

Codice dei Comuni	COMUNI	POPOLA- ZIONE CENSIMENTO 1981	POPOLA- ZIONE CENSIMENTO 1971	VARIAZIONI INTERCEN- SUALI	MOVIMENTO NATURALE INTERCENSUALE			DIFFERENZA TRA VARIAZIONI INTERCEN- SUALI E SALDO MOVIMENTO NATURALE
					Nati	Morti	Saldo	
					4	5	6 = 4 - 5	
		1	2	3 = 1 - 2				7 = 3 - 6
023	FONDACHELLI-FANTINA	1.921	2.779	-858	275	285	-10	-848
024	FORZA D'AGRIC	989	1.033	-44	133	142	-9	-35
025	FRANCAVILLA DI SICILIA	5.216	5.274	-58	714	628	86	-144
026	FFAZZANO	1.271	1.315	-44	202	133	69	-113
027	FURCI SICULO	3.102	3.133	-31	425	368	57	-88
028	FURNARI	3.166	2.894	272	483	333	150	122
029	GAGGI	1.900	1.534	366	272	150	122	244
030	GALATI MAMERTINO	3.457	3.634	-177	523	364	159	-336
031	GALLICORO	486	597	-111	52	90	-38	-73
032	GIARDINI-NAXOS	8.130	6.425	1.705	1.264	601	663	1.042
033	GIOIOSA MAREA	6.221	6.084	137	783	685	98	39
034	GRANITI	1.688	1.675	13	230	232	-2	15
035	GUALTIERI SICAMINO	2.472	2.901	-429	399	341	58	-487
036	ITALIA	1.766	1.920	-154	258	234	24	-78
037	LENI	652	672	-20	100	92	8	-28
038	LETOJANNI	2.355	2.287	68	330	272	58	10
039	LIBRIZZI	2.112	2.211	-99	218	304	-86	-13
040	LIMINA	1.322	1.508	-186	237	245	-8	-178
041	LIPARI	10.547	10.037	510	1.302	988	314	196
042	LONGI	1.939	2.182	-243	282	183	99	-342
043	MALFA	823	762	61	126	96	30	31
044	MALVAGNA	1.473	1.580	-107	205	208	-3	-104
045	MANDANICI	932	1.040	-108	129	151	-22	-86
046	MAZZARRA SANT'ANDREA	1.965	2.064	-99	287	238	49	-148
047	MERI	1.831	1.925	-94	273	167	106	-200
048	MESSINA	260.233	250.656	9.577	40.415	23.618	16.797	-7.220
049	MILAZZO	30.607	27.204	3.403	4.976	2.272	2.704	699
050	MILITELLO RCSMARINO	1.922	2.057	-135	217	218	-1	-134
051	MIRTO	1.444	1.695	-251	210	196	14	-265
052	MISTRETTA	6.289	6.631	-342	859	948	-89	-253
053	MOIO ALCANTARA	821	851	-30	114	107	7	-37
054	MONTFORTI SAN GIORGIO	3.611	4.001	-390	607	453	154	-544
055	MONGIUFFI MELIA	1.125	1.310	-185	138	213	-75	-110
056	MONTAGNAREALE	1.926	2.065	-139	216	252	-36	-103
057	MONTALBANO ELICONA	3.862	4.344	-482	434	587	-153	-329
058	MOTTA CAMASTRA	1.078	1.331	-253	156	203	-47	-206
059	MOTTA D'AFFERMO	1.170	1.280	-110	129	148	-19	-91
060	NASO	5.619	6.471	-852	757	649	108	-960
061	NIZZA DI SICILIA	3.130	2.717	413	394	288	106	307
062	NOVARA DI SICILIA	3.039	3.059	-20	315	552	-237	217
063	OLIVERI	1.793	1.626	167	311	203	108	59
064	PACE DEL MELA	4.729	3.879	850	661	462	199	651
065	PAGLIARA	1.537	1.854	-317	183	234	-51	-266
066	PATTI	12.429	11.526	903	1.906	1.285	621	282
067	PETTINEO	1.689	1.699	-10	254	180	74	-84
068	PIRAINO	3.760	4.492	-732	527	455	72	-804
069	RACCUJA	2.296	2.716	-420	384	292	92	-512
070	REITANO	1.074	1.174	-100	121	125	-4	-96
071	ROCCAFIORITA	330	379	-49	47	46	1	-50
072	ROCCAUMERA	3.938	4.283	-345	502	486	16	-361
073	ROCCAVALDINA	1.208	1.362	-154	166	177	-11	-143
074	ROCCERIA VALDEMONE	1.325	1.492	-167	198	166	32	-199
075	RODI MERICI	2.520	2.557	-37	385	339	46	-83
076	ROMETTA	4.939	4.289	650	762	502	260	390
077	SAN FILIPPO DEL MELA	5.264	4.775	489	836	525	311	178
078	SAN FRATELLO	5.420	6.457	-1.037	722	704	18	-1.055
079	SAN MARCO D'ALUNZIO	5.342	4.626	716	666	447	219	497
080	SAN PIER NICETO	3.213	3.380	-167	409	390	19	-186
081	SAN PIERO PATTI	4.157	4.657	-500	614	619	-5	-495
082	SAN SALVATORE DI PITALIA	2.196	2.758	-562	301	327	-26	-536
083	SANTA DOMENICA VITTORIA	1.309	1.337	-28	219	186	33	-61
084	SANT'AGATA DI MILITELLO	12.727	12.006	721	1.820	1.043	777	-56
085	SANT'ALESSIO SICULO	1.193	1.202	-9	142	150	-8	-1
086	SANTA LUCIA DEL MELA	5.218	5.643	-425	819	762	57	-482
087	SANTA MARINA SALINA	762	759	3	98	74	24	-21
088	SANT'ANGELICO DI BROLO	4.810	5.242	-432	617	587	30	-462
089	SANTA TERESA DI RIVA	8.079	7.449	630	964	751	213	417
090	SAN TEODORO	1.823	2.124	-301	299	207	92	-393
091	SANTO STEFANO DI CAMASTRA	5.351	5.235	116	719	598	121	-5
092	SAPONARA	4.049	4.279	-230	555	481	74	-304
093	SAVOCA	1.408	1.566	-158	190	283	-93	-65
094	SCALETTA ZANGIEA	2.625	2.854	-229	417	308	109	-338
095	SINAGRA	3.280	3.419	-139	495	360	135	-274
096	SPADAFORA	4.986	4.696	290	759	495	264	26
097	TAORMINA	10.209	9.106	1.103	1.283	881	402	701
106	TERME VIGLIATCRE	5.374	4.434	940	714	426	288	652
098	TORREGROTTA	4.659	3.625	1.034	655	344	311	723
099	TORTORICI	10.194	10.512	-318	1.918	955	963	-1.281
100	TRIFI	1.394	1.752	-358	152	255	-103	-255
101	TUSA	3.723	4.508	-775	413	493	-80	-695
102	UCRIA	1.857	2.576	-719	289	331	-43	-676

Segue Tav. 2 — Popolazione residente ai Censimenti del 1971 e 1981
e movimento della popolazione nel decennio, per Comune

Codice dei Comuni	COMUNI	POPOLA- ZIONE CENSIMENTO 1981	POPOLA- ZIONE CENSIMENTO 1971	VARIAZIONI INTERCEN- SUALI	MOVIMENTO NATURALE INTERCENSUALE			DIFFERENZA TRA VARIAZIONI INTERCEN- SUALI E SALDO MOVIMENTO NATURALE
					Nati	Morti	Saldo	
		1	2	3 = 1 - 2	4	5	6 = 4 - 5	7 = 3 - 6
103	VALDINA	1.322	1.326	-4	170	134	36	-40
104	VENETICO	3.026	2.590	436	468	254	214	222
105	VILLAFRANCA TIRRENA	6.737	5.790	947	1.040	561	479	468
	TOTALE	669.323	654.703	14.620	100.404	66.594	33.810	-19.190

84 - PROVINCIA DI AGRIGENTO

001	AGRIGENTO	51.325	49.213	2.112	8.416	4.318	4.098	-1.986
002	ALESSANDRIA DELLA RCCCA	5.281	5.388	-107	763	522	241	-348
003	AEAGONA	10.271	12.016	-1.745	2.156	1.164	992	-2.737
004	BIVONA	5.030	5.043	-13	733	486	247	-260
005	BURGIC	3.390	3.731	-341	500	387	113	-454
006	CALAMONACI	1.627	1.559	68	220	187	33	35
007	CALTABELLOTTA	5.267	5.526	-259	612	667	-55	-204
008	CAMASTRA	3.108	3.028	80	383	285	98	-18
009	CAMMARATA	6.553	6.950	-397	1.042	606	436	-833
010	CAMPOBELLO DI LICATA	11.396	10.972	424	2.121	1.155	966	-542
011	CANICATTI	31.981	28.964	3.017	5.532	3.153	2.379	638
012	CASTELTERMINI	10.380	10.555	-175	1.662	1.104	558	-733
013	CASTROFILIPPO	3.789	4.130	-341	703	428	275	-616
014	CATTOLICA ERACLEA	5.986	6.489	-503	1.061	713	348	-851
015	CIANCIANA	5.151	5.126	25	595	613	-18	43
016	COMITINI	1.217	1.379	-162	153	116	37	-199
017	FAVARA	30.229	28.086	2.143	6.531	2.369	4.162	-2.019
018	GROTTE	8.087	8.034	53	993	773	220	-167
019	JOPPOLO GIANCAXIO	1.298	1.504	-206	167	185	-18	-188
020	LAMPEDUSA E LINOSA	4.790	4.383	407	931	346	585	-178
021	LICATA	41.541	41.214	327	8.284	3.472	4.812	-4.485
022	LUCCA SICULA	2.693	3.005	-312	463	294	169	-481
023	MENFI	13.150	12.751	399	2.236	1.170	1.066	-667
024	MONTALLEGRO	3.168	3.018	150	671	248	423	-273
025	MONTEVAGG	3.208	3.418	-210	606	249	357	-567
026	NARO	10.755	13.186	-2.431	2.092	1.505	587	-3.018
027	PALMA DI MONTECHIARO	24.020	22.469	1.551	5.945	1.802	4.143	-2.592
028	PORTO EMPEDOCLE	16.196	16.283	-87	3.147	1.243	1.904	-1.991
029	RACALHUTIC	10.255	10.231	24	1.412	1.006	406	-382
030	RAFFADALI	13.853	12.798	1.055	2.366	1.187	1.179	-124
031	RAVANUSA	15.427	15.008	419	2.653	1.413	1.240	-821
032	REALMONTE	4.132	3.325	807	720	366	354	453
033	RIBERA	19.513	16.835	2.678	3.050	1.692	1.358	1.320
034	SAMBUCA DI SICILIA	7.434	7.229	205	1.182	833	349	-144
035	SAN ELIO PLATANI	5.513	5.266	247	930	430	500	-253
036	SAN GIOVANNI GEMINI	8.197	7.777	420	1.341	638	703	-283
037	SANTA ELISABETTA	3.175	3.224	-49	574	284	290	-339
038	SANTA MARGHERITA DI BELICE	7.335	8.344	-1.009	1.330	849	481	-1.490
039	SANT'ANGELO MUXARO	2.150	1.975	175	261	192	69	106
040	SANTO STEFANO QUISQUINA	5.823	5.902	-79	832	520	312	-391
041	SCIACCA	36.229	31.591	4.638	6.346	2.607	3.739	899
042	SICULIANA	4.813	5.207	-394	858	595	263	-657
043	VILLAFRANCA SICULA	1.759	1.913	-154	252	212	40	-194
	TOTALE	466.495	454.045	12.450	82.825	42.384	40.441	-27.991

85 - PROVINCIA DI CALTANISSETTA

001	ACQUAVIVA PLATANI	1.560	1.730	-170	169	212	-43	-127
002	BOMPENSIERE	742	787	-45	60	91	-31	-14
003	BUTERA	6.238	7.132	-894	1.342	779	563	-1.457
004	CALTANISSETTA	61.146	60.051	1.095	9.432	5.198	4.234	-3.139
005	CAMPORANCC	4.582	4.832	-250	742	424	318	-568
006	DELIA	4.855	5.122	-267	765	608	157	-424
007	GELA	74.806	67.058	7.748	16.444	4.614	11.830	-4.082
008	MARIANOPOII	3.013	3.361	-348	457	346	111	-459
009	MAZZARINO	15.076	15.153	-77	2.462	1.588	874	-951
010	MILENA	3.795	3.802	-7	475	406	69	-76
011	MONTECRO	2.021	2.619	-598	258	284	-26	-572
012	MUSSOMELI	11.342	11.762	-420	1.550	1.397	153	-573
013	NISCEMI	26.089	24.053	2.036	5.203	2.322	2.881	-845
014	RESUTTANO	3.219	4.151	-932	507	387	120	-1.052
015	RIESI	15.085	15.989	-904	2.671	1.589	1.082	-1.986
016	SAN CATALDO	21.058	20.076	982	3.483	2.036	1.447	-465
017	SANTA CATERINA VILLARMOISA	8.071	8.583	-512	1.138	838	300	-812
018	SERFADIPALCO	6.400	6.850	-450	939	718	221	-671
019	SOMMATEIC	7.692	8.917	-1.225	1.920	1.010	910	-2.135
020	SUTERA	2.136	2.686	-550	160	387	-227	-323
021	VALLBLUNGA PRATAMENO	4.596	4.947	-351	839	505	334	-685
022	VILLAIBA	2.307	2.408	-101	274	293	-19	-82
	TOTALE	285.829	282.069	3.760	51.290	26.032	25.258	-21.498

Segue Tav. 2 — Popolazione residente ai Censimenti del 1971 e 1981
e movimento della popolazione nel decennio, per Comune

Codice dei Comuni	COMUNI	POPOLA- ZIONE CENSIMENTO 1981	POPOLA- ZIONE CENSIMENTO 1971	VARIAZIONI INTERCEN- SUALI	MOVIMENTO NATURALE INTERCENSALE			DIFFERENZA TRA VARIAZIONI INTERCEN- SUALI E SALDO MOVIMENTO NATURALE
					Nati	Morti	Saldo	
		1	2	3 = 1 - 2	4	5	6 = 4 - 5	7 = 3 - 6
86 - PROVINCIA DI ENNA								
001	AGIRA	9.146	11.814	-2.668	2.083	1.373	710	-3.378
002	AIDONE	7.136	7.551	-415	1.289	703	586	-1.001
003	ASSORO	5.236	5.167	69	919	437	482	-413
004	BARRAFRANCA	15.511	14.447	1.064	3.349	1.561	1.788	-724
005	CALASCIBETTA	4.837	5.628	-791	632	749	-116	-675
006	CATENANUOVA	4.420	4.121	299	933	354	579	-280
007	CENTURIPPE	6.915	8.172	-1.257	1.021	876	145	-1.402
008	CERAMI	3.182	3.427	-245	383	339	44	-289
009	ENNA	27.838	28.189	-351	4.332	2.647	1.685	-2.036
010	GAGLIANO CASTELFERRATO	4.172	4.459	-287	741	421	320	-607
011	LEONFORTE	15.808	16.364	-556	2.834	1.490	1.344	-1.900
012	NICOSIA	15.212	15.324	-112	2.361	1.454	907	-1.019
013	NISSORIA	3.296	3.032	264	488	253	235	29
014	PIAZZA ARMERINA	21.019	22.134	-1.115	3.830	2.265	1.565	-2.680
015	PIETRAPERZIA	10.996	11.026	-30	1.542	1.132	410	-440
016	REGALBUTIC	7.621	10.159	-2.538	1.525	904	621	-3.159
017	SPERLINGA	1.053	1.216	-163	147	131	16	-179
018	TECINA	11.052	11.853	-801	1.977	961	1.016	-1.817
019	VALGUARNERA CAROPEPE	10.252	11.167	-915	1.944	1.191	753	-1.668
020	VILLABOSA	6.237	6.881	-644	1.123	838	285	-929
	TOTALE	190.939	202.131	-11.192	33.453	20.078	13.375	-24.567

87 - PROVINCIA DI CATANIA

001	ACI BONACCORSI	2.223	2.048	175	323	219	104	71
002	ACI CASTELLO	14.020	10.437	3.583	1.955	967	988	2.595
003	ACI CATENA	12.950	9.793	3.157	2.409	843	1.566	1.591
004	ACIREALE	48.493	47.122	1.371	8.280	4.581	3.699	-2.328
005	ACI SANI'ANTONIO	6.270	5.318	952	1.045	534	511	441
006	ADRANC	33.220	32.129	1.091	6.376	2.814	3.562	-2.471
007	BELPASSO	14.220	12.353	1.867	2.174	1.288	886	981
008	BIANCAVILLA	20.097	18.799	1.298	3.845	1.967	1.878	-580
009	BROMETE	17.639	20.108	-2.469	4.170	1.902	2.268	-4.737
010	CALATABIANO	5.599	5.686	-87	929	619	310	-397
011	CALTAGIRONE	35.700	38.922	-3.222	7.522	4.190	3.332	-6.554
012	CAMPOROTONDO ETNEO	1.337	913	424	180	121	59	365
013	CASTEL DI IUDICA	5.323	5.343	-20	1.008	489	519	-539
014	CASTIGLIONE DI SICILIA	5.173	5.743	-570	697	716	-19	-551
015	CATANIA	380.328	400.048	-19.720	75.032	33.804	41.228	-60.948
016	FIUMEFREDDO DI SICILIA	7.657	6.483	1.174	1.153	691	462	712
017	GIARRE	26.881	23.211	3.670	4.048	2.346	1.702	1.968
018	GRAMMICHELE	13.668	12.286	1.382	2.119	1.516	603	779
019	GRAVINA DI CATANIA	23.930	8.537	15.393	3.208	1.012	2.196	13.197
020	LICODIA EUBEA	3.157	3.759	-602	470	478	-8	-594
021	LINGUAGLOSSA	5.539	5.555	-16	941	748	193	-209
022	MALETTIO	4.899	4.587	312	973	372	601	-289
057	MANIACE *	2.788	-	2.788	25	6	19	2.769
023	MASCALI	8.567	8.981	-414	1.527	969	558	-972
024	MASCALUCIA	10.547	4.446	6.101	1.203	544	659	5.442
056	MAZZARRONE *	3.384	-	3.384	245	133	112	3.272
025	MILITELLO IN VAL DI CATANIA	10.353	10.359	-6	1.623	1.129	494	-500
026	MILLO	1.275	1.381	-106	205	157	48	-154
027	MINEO	6.464	7.107	-643	1.199	817	382	-1.025
028	MIRABELLA IMBACCARI	9.143	8.824	319	1.752	743	1.009	-690
029	MISTERBIANCO	29.858	18.836	11.022	4.239	1.583	2.656	8.366
030	MOTTA SANT'ANASTASIA	6.731	5.749	982	984	696	288	694
031	NICOLOSI	4.497	3.862	635	668	385	283	352
032	PALAGONIA	15.046	13.704	1.342	3.270	1.276	1.994	-652
033	PATERNÒ	45.457	43.733	1.724	9.435	4.114	5.321	-3.597
034	PEDARA	5.387	4.076	1.311	803	474	329	982
035	PIEDIMONTE ETNEO	4.300	4.142	-112	609	529	80	-192
036	RADDUSA	4.596	3.953	643	757	359	398	245
037	RAMACCA	9.324	9.146	178	1.785	773	1.012	-834
038	RANDAZZO	11.117	10.997	120	1.754	1.380	374	-254
039	RIPOSTO	13.061	12.073	988	2.120	1.246	874	114
040	SAN CONO	3.310	3.296	14	757	296	461	-447
041	SAN GIOVANNI LA FUNTA	13.762	7.446	6.316	2.070	612	1.458	4.858
042	SAN GREGORIO DI CATANIA	8.043	3.680	4.363	1.056	361	695	3.668
043	SAN MICHELE DI GANZARIA	4.718	4.876	-158	892	440	452	-610
044	SAN PIETRO CIARENZA	2.444	1.579	865	353	179	174	691
045	SANT'AGATA LI BATTIATI	9.319	4.329	4.990	1.312	339	973	4.017
046	SANT'ALFIO	1.742	2.011	-269	250	222	28	-297
047	SANTA MARIA DI LICODIA	6.458	6.217	241	1.176	677	499	-258
048	SANTA VENERINA	6.604	6.489	115	1.037	671	366	-251
049	SCORDIA	16.252	15.372	880	3.187	1.324	1.863	-983
050	TRECASTAGNI	4.699	4.090	609	743	451	292	317

Segue Tav. 2 — Popolazione residente ai Censimenti del 1971 e 1981
e movimento della popolazione nel decennio, per Comune

Codice dei Comuni	COMUNI	POPOLA- ZIONE CENSIMENTO 1981	POPOLA- ZIONE CENSIMENTO 1971	VARIAZIONI INTERCEN- SUALI	MOVIMENTO NATURALE INTERCENSUALE			DIFFERENZA TRA VARIAZIONI INTERCEN- SUALI E SALDO MOVIMENTO NATURALE
					Nati	Morti	Saldo	
		1	2	3 = 1 - 2	4	5	6 = 4 - 5	7 = 3 - 6
051	TREMESTIERI ETNEO	13.538	6.872	6.666	1.663	502	1.161	5.505
052	VALVERDE	4.684	3.004	1.680	704	328	376	1.304
053	VIAGRANDE	4.807	4.037	770	744	470	274	496
054	VIZZINI	8.847	8.630	217	1.107	981	126	91
055	ZAFFERANA ETNEA	6.402	5.796	606	968	657	311	295
	TOTALE	1.005.577	938.273	67.304	181.079	88.040	93.039	-25.735

88 - PROVINCIA DI RAGUSA

001	ACATE	6.732	5.810	922	1.195	520	675	247
002	CHIARAMONTE GULFI	8.227	8.670	-443	1.085	837	248	-691
003	COMISO	28.110	26.550	1.560	4.394	2.749	1.646	-86
004	GIARRATANA	3.418	3.491	-73	441	402	39	-112
005	ISPICA	14.240	12.056	2.184	2.351	1.435	916	1.268
006	MODICA	47.537	44.131	3.406	7.597	4.314	3.283	123
007	MONTESCOSSO ALMO	3.766	4.046	-280	526	479	47	-327
008	POZZALLO	15.068	12.599	2.469	2.900	1.130	1.770	699
009	RAGUSA	64.492	61.805	2.687	9.715	6.076	3.639	-952
010	SANTA CROCE CAMERINA	7.188	6.290	898	1.048	723	325	573
011	SCICLI	24.565	23.469	1.096	3.727	2.488	1.239	-143
012	VITTORIA	51.240	46.130	5.110	9.288	4.414	4.874	236
	TOTALE	274.583	255.047	19.536	44.267	25.566	18.701	835

89 - PROVINCIA DI SIRACUSA

001	AUGUSTA	39.137	34.794	4.343	6.573	2.284	4.289	54
002	AVOLA	30.627	29.241	1.386	5.248	2.647	2.601	-1.215
003	BUCCHERI	2.854	2.712	142	301	403	-102	244
004	BUSCEMI	1.435	1.593	-158	179	226	-47	-111
005	CANICATTINI BAGNI	7.485	7.548	-63	1.043	908	135	-198
006	CARLENTINI	13.844	11.760	2.084	2.015	1.204	811	1.273
007	CASSARÉ	1.003	1.292	-289	120	186	-66	-223
008	FERLA	3.125	3.264	-139	452	419	34	-173
009	FLORIDIA	17.861	16.646	1.215	3.069	1.716	1.353	-138
010	FRANCOFORTE	14.234	14.246	-12	2.588	1.441	1.147	-1.159
011	LENTINI	31.248	31.741	-493	5.568	2.942	2.626	-3.119
012	MELILLI	9.723	11.313	-1.590	2.071	722	1.349	-2.939
013	NOTO	22.488	24.974	-2.486	3.666	2.423	1.243	-3.729
014	PACHINO	21.272	23.665	-2.393	3.700	2.158	1.542	-3.935
015	PALAZZOLO ACREIDE	10.069	9.110	959	1.189	1.315	-126	1.085
020	PORTOPALO DI CAPO PASSERO *	3.083	-	3.083	346	112	234	2.849
021	PRIORI GALGALLO *	11.408	-	11.408	425	129	296	11.112
016	ROSOLINI	20.636	17.464	3.172	3.622	1.610	2.012	1.160
017	SIRACUSA	117.615	108.981	8.634	21.628	8.653	12.975	-4.341
018	SCLABINO	6.637	5.901	736	1.344	575	769	-33
019	SORTINO	8.908	8.794	114	1.297	969	328	-214
	TOTALE	394.692	365.039	29.653	66.444	33.041	33.403	-3.750

90 - PROVINCIA DI SASSARI

001	AGGIUS	1.781	3.287	-1.506	361	267	94	-1.600
062	AGLIENTU	1.086	1.163	-77	137	147	-10	-67
002	ALA' DEI SARDI	2.219	2.232	-13	384	247	137	-150
003	ALGHERO	36.508	32.187	4.321	6.216	2.614	3.602	719
004	ANELA	1.065	1.073	-8	123	105	18	-26
005	AEDARA	717	780	-63	121	74	47	-110
006	ARZACHENA	7.998	6.157	1.841	1.252	577	675	1.166
081	BADESI	1.759	1.563	196	278	127	151	45
007	BANARI	931	877	54	90	115	-25	79
008	BENETUTTI	2.367	2.443	-76	320	261	59	-135
009	BERCHIDDA	3.374	3.261	113	499	369	130	-17
010	BESSUDE	547	546	1	48	63	-15	16
011	BONNANARO	1.307	1.497	-190	171	198	-27	-163
012	BONO	4.043	4.111	-68	798	466	332	-400
013	BONORVA	5.045	5.479	-434	655	716	-61	-373
014	BORTIGIADAS	1.127	1.407	-280	140	137	3	-283
015	BORUTTA	446	519	-73	44	83	-39	-34
016	BOTTIGLIDA	335	1.011	-176	115	123	-8	-168
017	BUDUSSO'	6.236	5.997	249	1.030	661	369	-120
018	BULTEI	1.621	1.789	-168	203	254	-51	-117
019	BULZI	746	809	-63	81	70	11	-74
020	BURGOS	1.219	1.360	-142	200	166	34	-176
021	CALANGIANUS	4.505	5.807	-1.302	920	539	381	-1.683
022	CARGEGHE	624	684	-60	95	56	39	-99
023	CASTELSARDO	5.081	4.468	613	899	363	536	77

Segue Tav. 2 — Popolazione residente ai Censimenti del 1971 e 1981
e movimento della popolazione nel decennio, per Comune

Codice dei Comuni	COMUNI	POPOLA- ZIONE CENSIMENTO 1981	POPOLA- ZIONE CENSIMENTO 1971	VARIAZIONI INTERCEN- SUALI	MOVIMENTO NATURALE INTERCENSALE			DIFFERENZA TRA VARIAZIONI INTERCEN- SUALI E SALDO MOVIMENTO NATURALE
					Nati	Morti	Saldo	
		1	2	3 = 1 - 2	4	5	6 = 4 - 5	7 = 3 - 6
024	CHEFEMULE	580	596	-16	69	104	-35	19
025	CHIARAMONTI	2.196	2.252	-56	309	232	77	-123
026	COFRONCIANO	1.141	1.171	-30	209	181	28	-58
027	COSSOINE	1.177	1.231	-54	162	172	-10	-44
028	ESPORIATU	561	536	25	101	60	41	-16
029	FLORINAS	1.581	1.689	-108	239	228	11	-119
030	GIAVE	845	1.044	-199	72	161	-89	-110
083	GOLFO ARANCI *	1.822	-	1.822	38	8	30	1.792
031	ILLORAI	1.359	1.452	-93	222	169	53	-146
032	ITTIREDDU	634	735	-101	86	81	5	-106
033	ITTIRI	9.303	8.821	482	1.652	969	683	-201
034	LAERRU	1.166	1.232	-66	218	142	76	-142
035	LA MADDALENA	11.318	10.724	594	1.716	1.046	670	-76
084	LOIRI PORTO SAN PAOLO *	1.849	-	1.849	110	29	81	1.768
036	LUOGCSANTO	1.972	2.029	-57	262	235	27	-84
037	LURAS	2.701	2.620	81	482	322	160	-79
038	MARA	985	1.041	-56	153	103	44	-100
039	MARTIS	751	810	-59	94	90	4	-63
040	MONTELEONE ROCCA DORIA	202	212	-10	24	24	0	-10
041	MONTE	2.547	2.339	208	368	262	106	102
042	MURES	2.255	2.364	-109	286	301	-15	-94
043	MURO	685	608	77	109	81	28	49
044	MUGHEDU DI SAN NICOLO'	1.406	1.614	-208	181	186	-5	-203
045	NULE	1.785	1.907	-122	256	241	15	-137
046	NULVI	3.189	3.504	-315	575	407	168	-483
047	OLBIA	30.787	25.668	5.119	5.693	1.850	3.843	1.276
048	OHEDU	2.172	1.711	461	323	145	178	283
049	OSCHIRI	3.986	4.102	-116	657	395	262	-378
050	OSILO	3.973	4.811	-838	525	570	-45	-793
051	OSSI	5.390	4.982	408	943	422	521	-113
052	OZIERI	11.039	10.988	51	2.093	996	1.097	-1.046
053	PADERA	1.126	1.307	-181	116	206	-90	-91
054	PALAU	2.369	1.908	461	311	194	117	344
055	PATTADA	3.766	3.938	-172	490	476	14	-186
056	PERFUGAS	3.131	2.957	174	422	293	129	45
057	PICAGHE	4.675	4.520	156	724	544	180	-24
058	PORTO TORRES	20.990	16.230	4.760	4.215	1.076	3.139	1.621
059	POZZOMAGGIORE	3.506	3.747	-241	427	543	-116	-125
060	PULFICIGARI	727	703	24	121	63	58	-34
061	ROMANA	729	778	-49	106	114	-8	-41
085	SANT ANTONIO DI GALLURA *	1.570	-	1.570	45	39	6	1.564
063	SANTA TERESA GALLURA	3.752	3.162	590	493	417	76	514
064	SASSARI	119.596	107.125	12.471	20.046	8.427	11.619	852
065	SEDINI	1.542	1.750	-208	253	222	31	-239
066	SEMESTENE	348	435	-87	26	71	-45	-42
067	SENNORI	6.896	6.190	706	1.344	552	792	-86
068	SILIGO	1.298	1.372	-74	188	201	-13	-61
069	SORSO	12.571	10.882	1.689	2.452	851	1.601	88
080	TEITI	1.809	1.616	193	241	155	86	107
070	TEMPIO PAUSANIA	13.426	13.241	185	2.133	1.291	842	-657
086	TERGU *	546	-	546	10	7	3	543
071	THIESI	3.297	3.330	-33	416	401	15	-48
072	TISSI	1.358	1.307	51	204	131	73	-22
073	TORRALBA	1.150	1.173	-23	144	155	-11	-12
074	TRINITA D'AGULTU E VIGNOLA	1.922	1.895	27	264	153	111	-84
075	TULA	1.704	1.618	86	247	202	45	41
076	URI	2.721	2.618	103	424	253	171	-68
077	USINI	3.522	3.171	351	655	299	356	-5
079	VALLEDORIA	4.502	3.895	607	713	277	436	171
082	VIDDALEA *	1.718	-	1.718	189	85	104	1.614
078	VILLANCA MONTELEONE	3.031	3.733	-702	372	413	-41	-661
	TOTALE	433.842	397.891	35.951	71.198	37.127	34.071	1.880

91 - PROVINCIA DI NUORO

001	ARIZZO	1.854	2.226	-372	330	257	73	-445
002	ARZANA	3.292	3.190	102	565	280	285	-183
003	AIZARA	1.366	1.490	-124	198	165	33	-157
004	AUSTIS	1.081	1.268	-187	172	109	63	-250
005	BARI SARDC	3.786	3.546	240	629	282	347	-107
006	BAUNEI	4.187	4.061	126	612	378	234	-108
007	BELVI	832	897	-65	129	83	46	-111
008	BIRORI	392	401	-9	54	52	2	-11
009	BITTI	4.473	4.645	-172	637	545	92	-264
010	BOLCETANA	3.858	3.495	363	562	427	135	228
011	BORORE	2.508	2.225	283	376	313	63	220
012	FORTIGALI	1.780	1.904	-124	194	302	-108	-16
013	BOSA	8.602	9.632	-30	1.907	859	1.048	-1.078
014	BUDONI	3.111	2.646	465	432	152	280	185

Segue Tav. 2 — Popolazione residente ai Censimenti del 1971 e 1981
e movimento della popolazione nel decennio, per Comune

Codice dei Comuni	COMUNI	POPOLA- ZIONE CENSIMENTO 1981	POPOLA- ZIONE CENSIMENTO 1971	VARIAZIONI INTERCEN- SUALI	MOVIMENTO NATURALE INTERCENSALE			DIFFERENZA TRA VARIAZIONI INTERCEN- SUALI E SALDO MOVIMENTO NATURALE
					Nati	Morti	Saldo	
		1	2	3 = 1 - 2	4	5	6 = 4 - 5	7 = 3 - 6
016	DESULO	3.778	4.293	-515	619	415	204	-719
017	DORGALI	7.595	7.074	521	1.211	742	469	52
018	DUALCHI	829	753	76	116	89	27	49
019	ELINI	494	494	0	68	66	2	-2
020	ESCALAPLANC	3.003	3.012	-9	650	257	393	-402
021	ESCOLCA	805	876	-71	129	112	17	-88
022	ESTERZILI	1.235	1.390	-155	216	150	66	-221
023	FLUSSIO	573	555	18	48	81	-33	51
024	FONNI	4.950	5.101	-151	743	480	263	-414
025	GADONI	1.253	1.361	-108	166	133	33	-141
026	GAIRO	2.968	2.711	257	559	274	285	-28
027	GALTELLI	2.290	2.177	113	432	177	255	-142
028	GAVOI	3.663	3.849	-186	590	342	248	-434
029	GENONI	1.208	1.339	-131	175	173	2	-133
030	GERGEI	1.745	1.975	-230	267	211	56	-286
031	GIRASOLE	567	528	39	118	31	87	-48
032	IIBONC	2.474	2.471	3	362	235	127	-124
033	IRGOLI	2.069	1.888	181	379	132	247	-66
034	ISTILI	3.175	2.976	199	522	237	285	-86
035	JERZU	3.728	3.874	-146	719	418	301	-447
036	LACONI	2.616	2.927	-311	419	290	129	-440
037	LANUSEI	6.360	5.713	647	1.317	514	803	-156
038	LEI	694	632	62	105	70	35	27
039	LOCERI	1.594	1.663	-69	214	189	25	-94
040	LOCCULI	608	614	-6	106	46	60	-66
041	LODE'	3.010	3.079	-69	536	247	289	-358
042	LOTZORAI	1.747	1.410	337	265	107	158	179
043	LULA	1.952	2.112	-160	295	219	76	-236
044	MACOMER	11.083	9.531	1.552	1.892	748	1.144	408
045	MAGOMADAS	527	589	-62	51	101	-50	-12
046	MAMOIADA	2.713	2.795	-82	470	264	206	-288
047	MEANA SARDO	2.243	2.395	-152	348	260	88	-240
048	MODULO	231	285	-54	11	50	-39	-15
049	MONTEESTA	982	1.130	-148	130	104	26	-174
050	NCFAGUGUME	478	467	11	65	63	2	9
051	NUORO	35.779	31.033	4.746	7.016	2.010	5.006	-260
052	NURAGUS	1.030	1.143	-113	175	134	41	-154
053	NURALLAO	1.542	1.521	21	281	114	167	-146
054	NURRI	3.034	3.347	-313	497	312	185	-498
055	OIIENA	7.279	7.033	246	1.176	641	535	-289
056	OLLOLAI	2.013	2.124	-111	348	206	142	-253
057	OLZAI	1.278	1.481	-203	195	169	26	-229
058	ONANI	730	1.013	-283	170	59	111	-394
059	ONIFAI	805	847	-42	120	70	50	-92
060	ONIPERI	1.067	1.027	40	168	107	61	-21
061	ORANI	3.263	3.205	58	514	324	190	-132
062	ORGOSOLO	4.896	4.801	95	735	441	294	-199
063	OROSEI	4.788	4.085	703	756	303	453	250
064	ORTELLI	2.671	3.010	-339	523	311	212	-551
065	ORROLI	3.334	3.125	209	597	250	347	-138
066	ORTUERI	1.794	1.906	-112	192	206	-14	-98
067	CFUNE	3.799	4.545	-746	668	415	253	-999
068	OSIDDA	358	403	-45	59	38	21	-66
069	OSINI	1.319	1.493	-174	139	134	5	-179
070	OTTANA	2.608	2.091	527	552	191	361	166
071	OVODDA	1.797	1.882	-85	308	168	140	-225
072	PERDASEFOGU	2.770	2.859	-89	534	184	350	-439
073	PCSADA	1.646	1.243	403	286	94	192	211
074	SADALI	1.325	1.258	67	216	110	106	-39
075	SAGAMA	294	324	-30	46	46	0	-30
076	SAN TEODORO	2.028	1.615	413	300	162	138	275
077	SARULE	2.215	2.227	-12	311	282	29	-41
080	SERRI	859	876	-17	128	88	40	-57
081	SEDI	2.178	2.624	-446	364	258	106	-552
082	SEULO	1.397	1.530	-133	234	143	91	-224
083	SILANUS	2.571	2.543	28	411	301	110	-82
084	SINDIA	2.362	2.334	28	290	298	-8	36
085	SINISCOLA	9.080	7.013	2.067	1.515	542	973	1.094
086	SCRGONC	2.123	2.052	71	301	205	96	-25
087	SUNI	1.382	1.480	-98	216	209	7	-105
088	TALANA	1.272	1.292	-20	217	119	98	-118
089	TERTENIA	3.670	3.436	234	644	345	299	-65
090	TETI	867	807	60	144	97	47	13
091	TIANA	695	709	-14	96	79	17	-31
092	TINNURA	273	314	-41	30	38	-8	-33
093	TONARA	2.616	2.649	-33	369	316	53	-86
094	TORPE'	2.590	2.648	-58	422	198	224	-282
095	TORTOLI'	8.033	6.414	1.619	1.403	391	1.012	607
097	TRIEI	1.224	1.126	98	198	114	84	14
098	ULASSAI	2.050	2.193	-143	257	171	86	-229
099	URZULEI	1.570	1.576	-6	275	138	137	-143

Segue Tav. 2 — Popolazione residente ai Censimenti del 1971 e 1981
e movimento della popolazione nel decennio, per Comune

Codice dei Comuni	COMUNI	POPOLA- ZIONE CENSIMENTO 1981	POPOLA- ZIONE CENSIMENTO 1971	VARIAZIONI INTERCEN- SUALI	MOVIMENTO NATURALE INTERCENSUALE			DIFFERENZA TRA VARIAZIONI INTERCEN- SUALI E SALDO MOVIMENTO NATURALE
					Nati	Morti	Saldo	
		1	2	3 = 1 - 2	4	5	6 = 4 - 5	7 = 3 - 6
100	USSASSAI	1.084	1.168	-84	150	82	68	-152
101	VILLAGRANDE STRISAILI	3.862	4.029	-167	612	306	306	-473
102	VILLANOVA TULC	1.235	1.241	-6	263	133	130	-136
	TOTALE	274.817	265.350	9.467	46.531	24.283	22.248	-12.781

95 - PROVINCIA DI ORISTANO

001	ABBASANTA	2.353	2.059	294	349	234	115	179
002	AIDOMAGGICRE	668	734	-66	70	110	-40	-26
003	ALBAGIARA	375	453	-78	30	47	-17	-61
004	ALES	1.807	2.216	-409	339	232	107	-516
005	ALLAI	513	601	-88	61	86	-25	-63
006	ARBOREA	3.390	3.088	302	726	211	515	-213
007	ARCAULI	1.470	1.754	-284	166	227	-61	-223
008	ASSOLO	608	730	-122	91	84	7	-129
009	ASUNI	136	159	-23	99	71	28	-158
010	BARADILI	136	159	-23	28	12	16	-39
011	BARATILI SAN PIETRO	1.186	1.111	75	143	129	14	61
012	BARESSA	1.001	1.023	-22	145	100	45	-67
013	BAULADU	646	582	64	85	72	13	51
014	BIDONI'	246	287	-41	22	35	-13	-28
015	BCNARCADO	1.677	1.896	-219	274	192	82	-301
016	BCRONEDDU	211	194	17	22	36	-14	31
017	BUSACHI	2.105	2.429	-324	235	287	-52	-272
018	CAERAS	8.480	7.453	1.027	1.411	785	626	401
019	CUGLIERI	3.620	3.610	10	490	496	-6	16
077	CURCURIS *	377	-	377	7	9	-1	378
020	FORDONGIANUS	1.296	1.444	-148	171	164	7	-155
021	GHILARZA	4.480	3.976	504	707	415	292	212
022	GONNOSCODINA	565	605	-40	72	57	15	-55
023	GONNOSNO'	1.079	960	119	176	106	70	49
024	GONNOSTRAMATZA	991	1.008	-17	142	124	18	-35
025	MARRUBIU	4.483	3.878	605	725	325	400	205
026	MASULLAS	1.362	1.431	-69	208	148	60	-129
027	MILIS	1.589	1.552	37	223	205	18	19
028	MOGORELLA	572	626	-54	82	54	28	-82
029	MOGORO	5.013	4.610	403	816	445	371	32
030	MORGONGICRI	1.129	1.243	-114	161	127	34	-148
031	NARBOLIA	1.621	1.655	-34	230	165	65	-99
032	NEONELI	888	967	-79	67	99	-32	-47
033	NORBELLO	954	1.005	-51	118	115	3	-54
034	NUGGEDU SANTA VITTORIA	694	755	-61	110	101	9	-70
035	NURACHI	1.539	1.401	138	256	156	100	38
036	NURECI	586	666	-80	95	61	34	-114
037	OIIASTRA SIMAXIS	1.272	1.251	21	208	106	102	-81
038	ORISTANO	29.424	26.059	3.365	4.536	2.176	2.360	1.005
039	PALMAS ARBOREA	1.093	912	181	183	73	110	71
040	PAU	518	512	6	68	57	11	-5
041	PAULLIATINO	2.776	2.632	144	379	320	59	85
042	PONPU	343	315	28	59	17	42	-14
043	RICLA SARDO	2.162	2.136	26	314	199	115	-89
044	RUINAS	1.061	1.121	-60	135	115	20	-80
045	SAMUGHEO	3.752	4.017	-265	533	404	129	-394
046	SAN NICOLO' D'ARCIDANO	2.921	2.594	327	463	219	245	82
047	SANTA GIUSTA	3.173	2.905	368	580	255	325	43
048	SANT'ANTONIO RUINAS	563	751	-188	59	62	-3	-185
049	SANTU LUSSURGIU	3.030	3.185	-155	407	431	-24	-131
050	SAN VERO MILIS	2.385	2.316	69	305	283	22	47
051	SCANO DI MONTIFERRO	1.969	2.036	-67	213	315	-102	35
052	SEDILO	2.628	2.553	75	377	371	6	69
053	SENEGHE	2.103	2.144	-41	348	287	61	-102
054	SENIS	819	1.023	-204	176	77	99	-303
055	SENNARIOLO	272	261	11	47	42	5	6
056	SIAMAGGICRE	881	853	28	129	76	53	-25
057	SIAMANNA	837	1.312	-475	152	76	76	-551
076	SIAPICCIA *	390	-	390	58	33	25	365
058	SIMALA	522	571	-49	64	57	7	-56
059	SIMAXIS	2.022	1.908	114	335	169	166	-52
060	SINI	767	793	-26	106	86	20	-46
061	SIRIS	259	290	-31	44	26	18	-49
078	SCDDI *	200	-	200	3	5	-2	202
062	SOLARUSSA	2.592	2.453	139	389	245	144	-5
063	SCERRADILE	659	747	-88	66	103	-37	-51
064	TADASUNI	258	295	-37	20	49	-29	-8
065	TERRALEA	9.889	8.913	976	1.646	779	867	109
066	TRAMATZA	974	907	67	129	105	24	43
067	TRESNURAGES	1.601	1.764	-163	178	280	-102	-61
068	ULA' TIESC	858	980	-122	139	115	24	-146
069	URAS	3.451	3.481	-30	566	329	237	-267

Segue Tav. 2 — Popolazione residente ai Censimenti del 1971 e 1981
e movimento della popolazione nel decennio, per Comune


Codice dei Comuni	COMUNI	POPOLA- ZIONE CENSIMENTO 1981	POPOLA- ZIONE CENSIMENTO 1971	VARIAZIONI INTERCEN- SUALI	MOVIMENTO NATURALE INTERCENSALE			DIFFERENZA TRA VARIAZIONI INTERCEN- SUALI E SALDO MOVIMENTO NATURALE
					Nati	Morti	Saldo	
		1	2	3 = 1 - 2	4	5	6 = 4 - 5	7 = 3 - 6
070	USEILUS	1.172	1.281	-109	149	121	28	-137
071	VILLANOVA TRUSCHEDU	364	354	10	34	38	-4	14
072	VILLAUFBANA	2.018	2.074	-56	318	165	153	-209
073	VILLA VERDE	527	636	-109	47	71	-24	-85
074	ZEDDIANI	1.068	1.026	42	161	123	38	4
075	ZERFALIU	1.152	1.125	27	195	99	96	-69
	TOTALE	155.043	149.285	5.758	23.470	15.279	8.191	-2.433

92 - PROVINCIA DI CAGLIARI

001	ARBUS	7.978	8.325	-347	1.382	688	694	-1.041
002	ARMUNGLIA	789	989	-200	88	121	-33	-167
003	ASSEMINI	16.830	11.627	5.203	3.286	729	2.557	2.646
004	BALLAC	1.220	1.359	-139	261	148	113	-252
005	BARRALI	947	849	98	174	58	116	-18
006	BARUMINI	1.516	1.647	-131	205	156	49	-180
007	BUGGERU	1.242	1.385	-143	186	153	33	-176
008	BURCEI	2.877	2.625	252	534	224	310	-58
009	CAGLIARI	233.848	223.376	10.472	39.071	15.358	23.713	-13.241
010	CALASETTA	2.678	2.408	270	411	283	128	142
011	CAPOTERRA	12.208	8.028	4.180	2.127	516	1.611	2.569
012	CARBONIA	32.180	30.957	1.223	5.981	2.183	3.798	-2.575
013	CARLOFORTE	6.625	6.849	-224	957	868	89	-313
014	CCLINAS	1.145	1.129	16	140	136	4	12
015	DECIMOMANNO	5.587	4.823	764	1.174	333	841	-77
016	DECIMOPUTZU	3.803	3.352	451	741	213	528	-77
017	DCLLANOVA	7.344	6.551	793	1.316	584	732	61
018	DOMUS DE MARIA	1.392	1.329	63	186	74	112	-49
019	DOMUSNOVAS	6.117	5.601	516	1.105	478	627	-111
020	DONORI	1.998	1.859	139	407	147	260	-121
021	FLUMINIMAGGIORE	3.357	3.690	-333	494	393	101	-434
022	FURTEI	1.830	1.788	42	298	174	124	-82
023	GENURI	518	567	-49	64	55	9	-58
024	GESICO	1.149	1.239	-90	140	95	45	-135
025	GESTURI	1.515	1.567	-52	226	176	50	-102
026	GIEA	3.259	4.688	-1.429	646	323	323	-1.752
027	GCNI	620	679	-59	107	47	60	-119
028	GONNESA	5.202	4.887	315	949	470	479	-164
029	GONNOSFANADIGA	7.322	7.079	243	1.258	689	569	-326
030	GUAMAGGICRE	1.168	1.118	50	187	90	97	-47
031	GUASILA	3.158	3.099	59	514	282	232	-173
032	GUSPINI	13.539	12.936	603	2.351	1.036	1.315	-712
033	IGLESIAS	30.119	28.081	2.038	4.792	2.405	2.387	-349
034	LAS PLASSAS	298	379	-81	57	56	1	-82
035	LUNAMATRONA	1.896	1.850	46	242	227	15	31
036	MANDAS	2.723	2.750	-27	418	274	144	-171
037	MARACALAGONIS	5.180	4.164	1.016	1.013	347	666	350
103	MASAINAS *	1.563	-	1.563	151	73	78	1.485
038	MONASTIR	4.149	3.345	804	754	248	506	298
039	MURavera	4.687	4.366	321	749	372	377	-56
040	MUSEI	1.304	1.257	47	234	110	124	-77
041	NARCAO	3.332	3.002	330	615	276	339	-9
042	NURAMINIS	3.107	3.024	83	549	297	252	-169
043	NOXIS	1.848	1.808	40	289	192	97	-57
044	ORTACESUS	875	947	-72	124	68	56	-128
045	PABILLONIS	3.123	3.150	-27	582	263	319	-346
046	PAULI ARBAREI	778	787	-9	122	74	48	-57
047	PERDAXIUS	1.477	1.427	50	259	106	153	-103
048	PIMENTEL	1.241	1.160	81	253	100	153	-72
049	PORTOSCUSC	5.670	4.800	870	1.057	286	771	99
050	PULA	5.371	4.770	601	1.010	341	669	-68
051	QUARTU SANT'ELENA	43.896	30.700	13.196	8.466	2.105	6.361	6.835
052	SAMASSI	5.312	4.742	570	899	425	474	96
053	SAMATZAI	1.678	1.574	104	326	162	164	-60
054	SAN BASILIO	1.497	1.512	-15	291	135	156	-171
055	SAN GAVINC MONREALE	10.013	8.723	1.290	1.771	665	1.106	184
056	SAN GIOVANNI SUERGIU	5.711	5.043	668	1.033	378	655	13
057	SANIURI	8.305	7.402	903	1.412	694	718	185
058	SAN NICOLO GERREI	1.094	1.237	-143	193	154	39	-182
059	SAN SPERATE	5.916	4.978	938	1.010	349	661	277
060	SANTADI	3.944	5.017	-1.073	800	387	413	-1.486
061	SANT'ANDREA FRIUS	1.815	1.763	52	283	153	130	-78
062	SANT'ANNA ARRESI	2.304	2.013	291	362	174	188	103
063	SANT'ANTIOCO	12.404	11.313	1.091	2.181	946	1.235	-144
064	SAN VITO	4.136	4.226	-90	524	512	12	-102
065	SARDARA	4.406	4.155	251	724	347	377	-126
066	SARROCH	4.968	3.944	1.024	1.048	266	782	242
067	SEGARIU	1.432	1.409	23	220	126	94	-71
068	SELARGIUS	18.245	12.110	6.135	3.282	788	2.494	3.641

Segue Tav. 2 — Popolazione residente ai Censimenti del 1971 e 1981
e movimento della popolazione nel decennio, per Comune

Codice dei Comuni	COMUNI	POPOLA- ZIONE CENSIMENTO 1981	POPOLA- ZIONE CENSIMENTO 1971	VARIAZIONI INTERCEN- SUALI	MOVIMENTO NATURALE INTERCENSALE			DIFFERENZA TRA VARIAZIONI INTERCEN- SUALI E SALDO MOVIMENTO NATURALE
					Nati	Morti	Saldo	
		1	2	3 = 1 - 2	4	5	6 = 4 - 5	7 = 3 - 6
069	SELEGAS	1.439	1.483	-44	211	138	73	-117
070	SENOREI*	3.977	3.680	297	743	354	389	-92
071	SERDIANA	1.993	1.691	302	354	146	208	94
072	SERRAMANNA	9.446	8.578	868	1.747	718	1.029	-161
073	SERRENTI	5.149	4.674	475	864	390	474	1
074	SESTU	10.561	8.730	1.831	2.176	526	1.650	181
075	SETTIMO SAN PIETRO	4.792	3.583	1.209	936	286	650	559
076	SETZU	223	223	0	17	22	-5	5
077	SIDDI	903	990	-87	123	95	28	-115
078	SILIOUA	4.265	4.040	225	748	340	408	-183
079	SILIUS	1.472	1.411	61	324	113	211	-150
080	SINNAI	11.229	8.799	2.430	2.109	784	1.325	1.105
081	SIURGUS DCNIGALA	2.293	2.390	-97	388	223	165	-262
082	SOLEMINIS	1.179	970	209	210	71	139	70
083	SUELLI	1.171	1.052	119	176	111	65	54
084	TEULADA	5.090	5.236	-146	749	441	308	-454
085	TRATALIAS	1.077	1.064	13	202	130	72	-59
086	TUILLI	1.347	1.348	-1	154	149	5	-6
087	TURRI	597	633	-36	73	76	-3	-33
088	USSANA	3.240	2.714	526	634	189	445	81
089	USSARAMANNA	714	835	-121	93	87	-4	-117
090	UTA	5.696	5.027	669	1.123	354	769	-100
091	VALLERMOSA	1.912	1.909	3	305	173	132	-129
092	VILLACIDRO	14.222	12.690	1.532	2.837	964	1.873	-341
093	VILLAMAR	3.196	3.057	139	532	294	238	-99
094	VILLAMASSARGIA	3.598	3.174	424	737	284	453	-29
095	VILLANCVAFERRU	789	846	-57	92	72	20	-77
096	VILLANCVAFRANCA	1.871	1.759	112	327	186	141	-29
104	VILLAPERUCCIO *	1.063	-	1.063	31	24	7	1.056
097	VILLAPUTZU	5.135	4.859	276	803	433	370	-94
098	VILLASALTO	1.799	2.028	-229	272	234	38	-267
099	VILLA SAN PIETRO	1.174	748	426	211	79	132	294
100	VILLASIMIUS	2.360	1.962	398	439	143	296	102
101	VILLASOR	7.070	6.391	679	1.235	460	775	-96
102	VILLASPECIOSA	1.653	1.367	286	319	92	227	59
	TOTALE	730.473	661.274	69.199	127.345	51.342	76.003	-6.804
	TOTALE ITALIA	56.556.911	54.136.547	2.420.364	7.810.890	5.434.428	2.376.462	43.902



APPENDICE

A - Riepilogo delle variazioni territoriali e di nome nelle circoscrizioni amministrative

DAL 24 OTTOBRE 1971 AL 24 OTTOBRE 1981

I. - COMUNI CHE HANNO AVUTO VARIAZIONE DI NOME

ANNO DELLA VARIAZIONE	DENOMINAZIONE DEI COMUNI		ANNO DELLA VARIAZIONE	DENOMINAZIONE DEI COMUNI	
	Prima della variazione	Dopo la variazione		Prima della variazione	Dopo la variazione
PROVINCIA DI TORINO			PROVINCIA DI TRENTO		
1975	Roreto Chisone	Roure	1973	Castello di Fiemme	Castello-Molina di Fiemme
REGIONE VALLE D'AOSTA			PROVINCIA DI PADOVA		
1976	Allain Antey Saint André Arnaz Aymaville Challant Saint Anselme Challant Saint Victor Donnaz Emarese Fénis Gressoney La Trinité Gressoney Saint Jean Pont Bozet Pont Saint Martin Pré Saint Didier Rhêmes Notre Dame Rhêmes Saint Georges Saint Christophe Saint Denis Saint Marcel Saint Nicolas Saint Oyen Saint Pierre Saint Rhémy Saint Vincent Valgrisenche Valsavaranche Valtournanche	Allein Antey-Saint-André Arnad Aymavilles Challand-Saint-Anselme Challand-Saint-Victor Donnas Emarèse Fénis Gressoney-La-Trinité Gressoney-Saint-Jean Pontboset Pont-Saint-Martin Pré-Saint-Didier Rhêmes-Notre-Dame Rhêmes-Saint-Georges Saint-Christophe Saint-Denis Saint-Marcel Saint-Nicolas Saint-Oyen Saint-Pierre Saint-Rhémy Saint-Vincent Valgrisenche Valsavarenche Valtournanche	1979	Galzignano	Galzignano Terme
PROVINCIA DI BRESCIA			PROVINCIA DI PIACENZA		
1976	Vallio	Vallio Terme	1980	Farini d'Olmo	Farini
PROVINCIA DI CASERTA			PROVINCIA DI FIRENZE		
1976	Piana di Caiazzo	Piana di Monte Verna	1977	Gambassi	Gambassi Terme
PROVINCIA DI SALERNO			1977	Greve	Greve in Chianti
1974	Contursi	Gontursi Terme	PROVINCIA DI CASERTA		
PROVINCIA DI MESSINA			1978	Giardini	Giardini-Naxos

II. - COMUNI RICOSTITUITI

ANNO DELLA RICOSTITUZIONE	COMUNI RICOSTITUITI		COMUNI DI PROVENIENZA	ANNO DELLA RICOSTITUZIONE	COMUNI RICOSTITUITI		COMUNI DI PROVENIENZA
	Denominazione	Popolazione residente (1)			Denominazione	Popolazione residente (1)	
PROVINCIA DI CASERTA				PROVINCIA DI ORISTANO			
1975	San Marco Evangelista	3.734	Caserta Maddaloni	1974	Siamanna	864	Siamanna-Siapiccia
				1974	Siapiccia	448	Siamanna-Siapiccia
				1979	Curcuris	372	Ales
				1979	Soddi	209	Ghilarza

(1) Popolazione riferita al censimento del 1971.

Segue A - Riepilogo delle variazioni territoriali e di nome nelle circoscrizioni amministrative

DAL 24 OTTOBRE 1971 AL 24 OTTOBRE 1981

III. - COMUNI DI PRIMA COSTITUZIONE

ANNO DELLA COSTITUZIONE	COMUNI DI PRIMA COSTITUZIONE		COMUNI DI PROVENIENZA	ANNO DELLA COSTITUZIONE	COMUNI DI PRIMA COSTITUZIONE		COMUNI DI PROVENIENZA
	Denominazione	Popolazione residente (1)			Denominazione	Popolazione residente (1)	
PROVINCIA DI BOLZANO				PROVINCIA DI REGGIO DI CALABRIA			
1974	Senale-S. Felice	761	S. Felice, Senale	1977	San Ferdinando	3.928	Rosarno
PROVINCIA DI ROMA				PROVINCIA DI TRAPANI			
1974	Ciampino	28.272	Marino	1980	Petrosino	6.502	Marsala, Mazara del Vallo
PROVINCIA DI TERNI				PROVINCIA DI PALERMO			
1975	Avigliano Umbro	2.227	Monteastrilli	1972	Blufi	1.662	Petralia Soprana
PROVINCIA DI CASERTA				PROVINCIA DI CATANIA			
1973	Casapesenna	5.014	San Cipriano d'Aversa	1976	Mazzarrone	2.973	Caltagirone, Licodia Eubea
1973	Cellole	3.991	Sessa Aurunca	1981	Maniace	2.199	Bronte
PROVINCIA DI NAPOLI				PROVINCIA DI SIRACUSA			
1978	Santa Maria La Carità	5.698	Gragnano	1975	Portopalo di Capo Passero	2.609	Pachino
1980	Trecase	7.920	Boscotrecase	1979	Priolo Gargallo	10.658	Melilli, Siracusa
PROVINCIA DI FOGGIA				PROVINCIA DI SASSARI			
1975	Ortona	1.907	Orta Nova	1975	Viddalba	1.671	Aggius, Bortigiadas
1975	Zapponeta	2.001	Manfredonia	1979	Golfo Aranci	1.378	Olbia
PROVINCIA DI LECCE				1979	Loiri Porto San Paolo	1.462	Tempio Pausania
1975	Castro	2.054	Diso	1979	Sant'Antonio di Gallura	1.501	Calangianus, Luras
1975	Porto Cesareo	2.587	Nardò	1980	Tergu	552	Castelsardo, Osilo, Nulvi
1975	San Cassiano	1.993	Nociglia	PROVINCIA DI CAGLIARI			
PROVINCIA DI POTENZA				1974	Masainas	1.462	Giba
1973	Paterno	3.556	Marsico Nuovo	1979	Villaperuccio	1.053	Santadi
PROVINCIA DI MATERA							
1974	Scanzano Jonico	5.131	Montalbano Jonico				

(1) Popolazione riferita al censimento del 1971.

IV. - COMUNI SOPPRESSI

ANNO DELLA SOPPRESSIONE	COMUNI SOPPRESSI	COMUNI COSTITUITI al posto dei comuni soppressi	ANNO DELLA SOPPRESSIONE	COMUNI SOPPRESSI	COMUNI COSTITUITI al posto dei comuni soppressi
PROVINCIA DI BOLZANO			PROVINCIA DI ORISTANO		
1974	S. Felice	Senale-S. Felice	1974	Siamanna-Siapiccia	Siamanna, Siapiccia
1974	Senale	Senale-S. Felice			

Segue A - Riepilogo delle variazioni territoriali e di nome nelle circoscrizioni amministrative

DAL 24 OTTOBRE 1971 AL 24 OTTOBRE 1981

V. - COMUNI CHE HANNO AVUTO VARIAZIONI DI TERRITORIO

ANNO DELLA VARIAZIONE	COMUNI CHE HANNO AVUTO VARIAZIONI DI TERRITORIO		ALTRI COMUNI INTERESSATI ALLA VARIAZIONE	ANNO DELLA VARIAZIONE	COMUNI CHE HANNO AVUTO VARIAZIONI DI TERRITORIO		ALTRI COMUNI INTERESSATI ALLA VARIAZIONE
	Denominazione	Pop. res. dopo la variaz. (1)			Denominazione	Pop. res. dopo la variaz. (1)	
PROVINCIA DI ALESSANDRIA				PROVINCIA DI PAVIA			
1972	Alessandria	102.446	San Salvatore Monferrato	1979	Mezzanino	1.439	Travacò Siccomario
1972	San Salvatore Monferrato	4.982	Alessandria	1979	Travacò Siccomario	1.977	Mezzanino
PROVINCIA DI VARESE				PROVINCIA DI MANTOVA			
1978	Marchirolo	1.861	Marzio	1980	Bigarello	1.663	Ronco Ferraro
1978	Marzio	273	Marchirolo	1980	Ronco Ferraro	7.121	San Giorgio di Mantova
PROVINCIA DI COMO				PROVINCIA DI BOLZANO			
1980	Bregnano	3.189	Rovellasca	1973	Fortezza	1.312	Varna
1980	Rovellasca	5.067	Bregnano	1973	Varna	2.653	Fortezza
PROVINCIA DI SONDRIO				PROVINCIA DI TRENTO			
1978	Albaredo per San Marco	(a)	Morbegno	1978	Calavino	1.090	Lasino
1978	Morbegno	(a)	Albaredo per San Marco	1978	Lasino	949	Calavino
PROVINCIA DI MILANO				PROVINCIA DI VERONA			
1976	Legnano	47.736	San Giorgio su Legnano	1975	Bussolengo	10.730	Sona
1976	San Giorgio su Legnano	6.044	Legnano	1975	Sommacampagna	8.798	Sona
1978	Arconate	4.006	Busto Garolfo	1975	Sona	8.676	Bussolengo, Sommacampagna, Verona
1978	Burago di Malgora	1.586	Vimercate	1975	Verona	26.205	Sona
1978	Busto Garolfo	10.790	Arconate, Dairago	1981	Arcole	3.773	Zimella
1978	Dairago	3.038	Busto Garolfo	1981	Veronella	3.353	Zimella
1978	Pieve Fissaraga	827	Sant'Angelo Lodigiano	1981	Zimella	3.763	Arcole, Veronella
1978	Sant'Angelo Lodigiano	11.139	Pieve Fissaraga	PROVINCIA DI VICENZA			
1978	Vimercate	18.673	Burago di Malgora	1980	Pedemonte	793	Valdastico
1980	Bernate Ticino	2.441	Boffalora Sopra Ticino	1980	Valdastico	1.822	Pedemonte
1980	Boffalora Sopra Ticino	3.615	Bernate Ticino				
PROVINCIA DI BERGAMO							
1978	Averara	383	Santa Brigida				
1978	Lenna	795	Piazza Brembana, Valnegra				
1978	Piazza Brembana	950	Lenna				
1978	Santa Brigida	788	Averara				
1978	Valnegra	290	Lenna				
1980	Olmo al Brembo	558	Piazzolo				
1980	Piazzolo	151	Olmo al Brembo				

(1) Popolazione riferita al censimento del 1971.

(a) La zona ceduta è disabitata e non comporta variazione di popolazione.

Segue A - Riepilogo delle variazioni territoriali e di nome nelle circoscrizioni amministrative

DAL 24 OTTOBRE 1971 AL 24 OTTOBRE 1981

Segue V. - COMUNI CHE HANNO AVUTO VARIAZIONI DI TERRITORIO

ANNO DELLA VARIAZIONE	COMUNI CHE HANNO AVUTO VARIAZIONI DI TERRITORIO		ALTRI COMUNI INTERESSARI ALLA VARIAZIONE	ANNO DELLA VARIAZIONE	COMUNI CHE HANNO AVUTO VARIAZIONI DI TERRITORIO		ALTRI COMUNI INTERESSATI ALLA VARIAZIONE
	Denominazione	Pop. res. dopo la variaz. (1)			Denominazione	Pop. res. dopo la variaz. (1)	
PROVINCIA DI FORLÌ							
1978	Sogliano al Rubicone	3.685	Torriana	1979	Sesto Campano	2.806	Venafro
1978	Torriana	952	Sogliano al Rubicone	1979	Venafro	6.380	Sesto Campano
PROVINCIA DI PISTOIA							
1979	Cutigliano	(a)	San Marcello Pistoiese	1979	Castellino del Biferno	(a)	Petrella Tifernina
1979	San Marcello Pistoiese	(a)	Cutigliano	1979	Petrella Tifernina	(a)	Castellino del Biferno
PROVINCIA DI FIRENZE							
1973	Dicomano	3.669	Londa	1975	Manfredonia	45.520	Zapponeta (Nuovo Comune)
1973	Londa	1.077	Dicomano	1975	Orta Nova	12.726	Ordona (Nuovo Comune)
PROVINCIA DI TERNI							
1975	Montecastrilli	3.756	Avigliano Umbro (Nuovo Comune)	1979	Monteiasi	4.250	San Giorgio Jonico
PROVINCIA DI ROMA							
1974	Marino	23.836	Ciampino (Nuovo Comune)	1979	San Giorgio Jonico	8.586	Monteiasi
PROVINCIA DI CASERTA							
1973	San Cipriano d'Aversa	11.466	Casapesenna (Nuovo Comune)	1972	Savignano	14.695	Trepuzzi
1973	Sessa Aurunca	24.138	Celole (Nuovo Comune)	1972	Trepuzzi	11.850	Savignano
1975	Caserta	59.960	San Marco Evangelista (Comune ricostituito)	1975	Diso	3.499	Castro (Nuovo Comune)
1975	Maddaloni	31.045	San Marco Evangelista (Comune ricostituito)	1975	Nardò	26.466	Porto Cesareo (Nuovo Comune)
PROVINCIA DI NAPOLI							
1978	Gragnano	19.817	Santa Maria La Carità (Nuovo Comune)	1975	Nociglia	2.639	S. Cassiano (Nuovo Comune)
1980	Boscotrecase	12.215	Trecase (Nuovo Comune)	1978	Galatina	27.174	Sogliano Cavour
1981	Cercola	(2)	San Sebastiano al Vesuvio	1978	Sogliano Cavour	3.467	Galatina
1981	San Sebastiano al Vesuvio	(2)	Cercola	PROVINCIA DI POTENZA			
PROVINCIA DI MATERA							
1974	Montalbano Jonico	8.669	Scanzano Jonico (Nuovo Comune)	PROVINCIA DI CATANZARO			
1978	Fabrizia	(a)	Nardodipace	1978	Fabrizia	(a)	Nardodipace
1978	Mongiana	(a)	Nardodipace	1978	Mongiana	(a)	Nardodipace
1978	Nardodipace	(a)	Fabruzia, Mongiana	1978	Nardodipace	(a)	Fabruzia, Mongiana

(1) Popolazione riferita al censimento del 1971.

(2) Superficie e popolazione non definite.

(a) La zona ceduta è disabitata e non comporta variazione di popolazione

Segue A - Riepilogo delle variazioni territoriali e di nome nelle circoscrizioni amministrative

DAL 24 OTTOBRE 1971 AL 24 OTTOBRE 1981

Segue V. - COMUNI CHE HANNO AVUTO VARIAZIONI DI TERRITORIO

ANNO DELLA VARIAZIONE	COMUNI CHE HANNO AVUTO VARIAZIONI DI TERRITORIO		ALTRI COMUNI INTERESSATI ALLA VARIAZIONE	ANNO DELLA VARIAZIONE	COMUNI CHE HANNO AVUTO VARIAZIONI DI TERRITORIO		ALTRI COMUNI INTERESSATI ALLA VARIAZIONE
	Denominazione	Pop. res. dopo la variaz. (1)			Denominazione	Pop. res. dopo la variaz. (1)	
PROVINCIA DI REGGIO DI CALABRIA				PROVINCIA DI SIRACUSA			
1977	Cardeto	(a)	Reggio di Calabria	1975	Pachino	21.056	Portopalo di Capo Passero (Nuovo Comune)
1977	Melito di Porto Salvo	8.782	Roghudi	1979	Melilli	8.899	Priolo Gargallo (Nuovo Comune)
1977	Reggio di Calabria	(a)	Cardeto	1979	Siracusa	100.737	Priolo Gargallo (Nuovo Comune)
1977	Roghudi	1.650	Melito di Porto Salvo	1981	Noto	23.721	Palazzolo Acreide
1977	Rosarno	13.188	San Ferdinando (Nuovo Comune)	1981	Palazzolo Acreide	10.363	Noto
1978	Africo	3.518	Bianco				
1978	Bianco	3.358	Africo				
1980	Bianco	3.357	Ferruzzano				
1980	Ferruzzano	1.154	Bianco				
PROVINCIA DI TRAPANI				PROVINCIA DI SASSARI			
1979	Paceco	10.816	Trapani	1975	Aggius	1.747	Viddalba (Nuovo Comune)
1979	Trapani	71.702	Paceco	1975	Bortigiadas	1.276	Viddalba (Nuovo Comune)
1980	Marsala	73.492	Petrosino (Nuovo Comune)	1979	Calangianus	4.315	Sant'Antonio di Gallura (Nuovo Comune)
1980	Mazara del Vallo	38.635	Petrosino (Nuovo Comune)	1979	Luras	2.611	Sant'Antonio di Gallura (Nuovo Comune)
PROVINCIA DI PALERMO				1979	Olbia	24.290	Golfo Aranci (Nuovo Comune)
1972	Petralia Soprana	4.399	Bluffi (Nuovo Comune)	1979	Tempio Pausania	11.779	Loiri Porto San Paolo (Nuovo Comune)
1981	Castellana Sicula	(a)	Villalba (CL)	1980	Carceghe	(a)	Muros
PROVINCIA DI MESSINA				1980	Castelsardo	4.380	Tergu (Nuovo Comune)
1980	Capri Leone	(a)	San Marco d'Alunzio	1980	Muros	(a)	Carceghe
1980	San Marco d'Alunzio	(a)	Capri Leone	1980	Nulvi	3.449	Tergu (Nuovo Comune)
1980	Osilo	4.402					Tergu (Nuovo Comune)
PROVINCIA DI AGRIGENTO				PROVINCIA DI ORISTANO			
1977	Campobello di Licata	10.793	Ravanusa	1974	Baratili San Pietro	1.204	Riola Sardo
1977	Ravanusa	15.187	Campobello di Licata	1974	Riola Sardo	2.043	Baratili San Pietro
PROVINCIA DI CALTANISSETTA				1979	Ales	1.844	Curcuris (Comune ricostituito)
1981	Villalba	(a)	Castellana Sicula (PA)	1979	Ghilarza	3.767	Soddi (Comune ricostituito)
PROVINCIA DI CATANIA				PROVINCIA DI CAGLIARI			
1976	Caltagirone	36.295	Mazzarrone (Nuovo Comune)	1974	Giba	3.226	Masainas (Nuovo Comune)
1976	Licodia Eubea	3.413	Mazzarrone (Nuovo Comune)	1979	Santadi	3.964	Villaperuccio (Nuovo Comune)
1981	Bronte	17.909	Maniace (Nuovo Comune)				

(1) Popolazione riferita al censimento del 1971.

(a) La zona ceduta è disabitata e non comporta variazioni di popolazione.

Segue A - Riepilogo delle variazioni territoriali e di nome nelle circoscrizioni amministrative

DAL 24 OTTOBRE 1971 AL 24 OTTOBRE 1981

VI. - COMUNI CHE HANNO CAMBIATO PROVINCIA

COMUNI	ANNO DELLA VARIAZIONE	PROVINCIA DI APPARTENENZA		COMUNI	ANNO DELLA VARIAZIONE	PROVINCIA DI APPARTENENZA	
		Prima della variazione	Dopo la variazione			Prima della variazione	Dopo la variazione
Sant'Arcangelo Trimonte	1978	Avellino	Benevento	bolia, Neoneli, Norbello, Nughedu Santa Vittoria, Nurachi, Nureci, Ollastra Simaxis, Oristano, Palmas Arborea, Pau, Paulilatino, Pompu, Riola Sardo, Ruinas, Samugheo, San Nicolò d'Arcidano, Santa Giusta, Sant' Antonio Ruinas, Santu Lussurgiu, San Vero Milis, Sedilo, Seneghe, Senis, Siamaggiore, Siamanna-Siapiccia, Simala, Simaxis, Sini, Siris, Solarussa, Sorradile, Tadasuni, Terralba, Tramatzza, Ulà Tirso, Uras, Usellus, Villanova Truschedu, Villaurbana, Villa Verde, Zeddiani, Zerfaliu	1974	Cagliari	Oristano (Nuova Prov.)
Cuglieri, Scano di Montiferro, Sennariolo, Trensurgas	1974	Nuoro	Oristano (Nuova prov.)				
Abbasanta, Aidomaggiore, Albagiara, Ales, Allai, Arborea, Ardauli, Assolo, Asuni, Baradili, Baratili San Pietro, Baressa, Bauladu, Bidoni, Bonarcado, Boroneddu, Busachi, Cabras, Fordongianus, Ghilarza, Gonnoscodina, Gonnosnò, Gonnosmatza, Marrubiu, Masullas, Milis, Mogorella, Mogoro, Morgongiori, Nar-	1974	Cagliari	Oristano (Nuova prov.)				

VII. - PROVINCE CHE HANNO AVUTO VARIAZIONI DI TERRITORIO

PROVINCE	ANNO DELLA VARIAZIONE	POPOLAZIONE RESIDENTE DOPO LA VARIAZIONE	ALTRE PROVINCE INTERESSATE ALLA VARIAZIONE	PROVINCE	ANNO DELLA VARIAZIONE	POPOLAZIONE RESIDENTE DOPO LA VARIAZIONE	ALTRE PROVINCE INTERESSATE ALLA VARIAZIONE
Nuoro	1974	265.350	Oristano (Nuova Prov.)	Avellino	1978	426.395	Benevento
Oristano	1974	149.285	Cagliari, Nuoro	Palermo (1)	1981	(a)	Caltanissetta
Cagliari	1974	661.274	Oristano (Nuova Prov.)	Caltanissetta (1)	1981	(a)	Palermo
Benevento	1978	287.613	Avellino				

(1) Staccata zona di territorio dal Comune di Castellana Sicula (PA) ed aggregata al Comune di Villalba (CL).

(a) Zona di territorio disabitata che non comporta variazione di popolazione.

B — Elenco alfabetico dei Comuni e relativa Provincia di appartenenza (*)

ANNO 1981

A

Abano Terme - PD	Agira - EN	Alberona - FG	Alserio - CO
Abbadia Cerreto - MI	Agliana - PT	Albese con Cassano - CO	Altamura - BA
Abbadia Lariana - CO	Agliano - AT	Albettone - VI	Altare - SV
Abbadia San Salvatore - SI	Agliè - TO	Albi - CZ	Altavilla Irpina - AV
Abbasanta - OR	Aglientu - SS	Albiano - TN	Altavilla Milicia - PA
Abbateggio - PE	Agrà - PD	Albiano d'Ivrea - TO	Altavilla Monferrato - AL
Abbategrasso - MI	Agnadello - CR	Albate - MI	Altavilla Silentina - SA
Abetone - PT	Agnana Calabra - RC	Albidona - CS	Altavilla Vicentina - VI
Abriola - PZ	Agnone - IS	Albignasego - PD	Altidona - AP
Acate - RG	Agnosine - BS	Albinea - RE	Altilia - CS
Accadia - FG	Agordo - BL	Albino - BG	Altino - CH
Acciglio - CN	Agosta - ROMA	Albiolo - CO	Altissimo - VI
Accettura - MT	Agra - VA	Albisola Marina - SV	Altivole - TV
Acciano - AQ	Agrate Brianza - MI	Albisola Superiore - SV	Alto - CN
Accumoli - RI	Agrate Conturbia - NO	Albizzate - VA	Altofonte - PA
Acerenza - PZ	Agrirento - AG	Albinese - PV	Altomonte - CS
Acerno - SA	Agropoli - SA	Albosaggia - SO	Altopascio - LU
Acerra - NA	Agugliano - AN	Albugnano - AT	Alviano - TR
Acì Bonaccorsi - CT	Agugliaro - VI	Albuzzano - PV	Alvignano - CE
Acì Castello - CT	Aicurzio - MI	Alcamo - TP	Alvito - FR
Acì Catena - CT	Aidomaggiore - OR	Alcara li Fusi - ME	Alzano Lombardo - BG
Acireale - CT	Aidone - EN	Aldeno - TN	Alzano Scrivia - AL
Acì Sant'Antonio - CT	Aielli - AQ	Aldino - BZ	Alzate Brianza - CO
Acquacanina - MC	Aiello Calabro - CS	Ales - OR	Amalfi - SA
Acquafondata - FR	Aiello del Friuli - UD	Alessandria - AL	Amandola - AP
Acquafredda - BS	Aiello del Sabato - AV	Alessandria del Carretto - CS	Amantea - CS
Acqualagna - PS	Aieta - CS	Alessandria della Rocca - AG	Amaro - UD
Acquanegra Cremonese - CR	Ailano - CE	Alessano - LE	Amaroni - CZ
Acquanegra sul Chiese - MN	Ailoche - VC	Alezio - LE	Amaseno - FR
Acquapendente - VT	Airasca - TO	Alfano - SA	Amato - CZ
Acquappesa - CS	Airola - BN	Alfedena - AQ	Amatrice - RI
Acquarica del Capo - LE	Airole - IM	Alfanello - BS	Ambivere - BG
Acquaro - CZ	Airuno - CO	Alfano Natta - AL	Ambiar - TN
Acquasanta Terme - AP	Aisone - CN	Alfonsine - RA	Ameglia - SP
Acquasparta - TR	Ala - TN	Alghero - SS	Amelia - TR
Acquaviva Collecroce - CB	Alà dei Sardi - SS	Algua - BG	Amendolara - CS
Acquaviva delle Fonti - BA	Ala di Stura - TO	Ali - ME	Ameno - NO
Acquaviva d'Isernia - IS	Alagna - PV	Alia - PA	Amorosi - BN
Acquaviva Picena - AP	Alagna Valsesia - VC	Aliano - MT	Ampezzo - UD
Acquaviva Platani - CL	Alanno - PE	Alice Bel Colle - AL	Anacapri - NA
Acquedolci - ME	Alano di Piave - BL	Alice Castello - VC	Anagni - FR
Acqui Terme - AL	Alasio - SV	Alice Superiore - TO	Ancarano - TE
Acri - CS	Alatri - FR	Alife - CE	Ancona - AN
Acuto - FR	Alba - CN	Alimena - PA	Andali - CZ
Adelfia - BA	Alba Adriatica - TE	Aliminusa - PA	Andalo - TN
Adrano - CT	Albairate - MI	Ali Terme - ME	Andalo Valtellino - SO
Adrara San Martino - BG	Albanella - SA	Allai - OR	Andezeno - TO
Adrara San Rocco - BG	Albano di Lucania - PZ	Alleghe - BL	Andora - SV
Adria - RO	Albano Laziale - ROMA	Allein - AO	Andorno Micca - VC
Adro - BS	Albano Sant'Alessandre - BG	Allerona - TR	Andrano - LE
Affi - VR	Albano Vercellese - VC	Alliste - LE	Andrate - TO
Affile - ROMA	Albaredo Arnaboldi - PV	Allumiere - ROMA	Andreis - PN
Afràgola - NA	Albaredo d'Adige - VR	Alluvioni Cambiò - AL	Andretta - AV
Africo - RC	Albaredo per San Marco - SO	Almè - BG	Andria - BA
Agazzano - PC	Albareto - PR	Almenno San Bartolomeo - BG	Andriano - BZ
Agerola - NA	Albaretto della Torre - CN	Almenno San Salvatore - BG	Anela - SS
Aggius - SS	Albavilla - CO	Almese - TO	Anfo - BS
	Albenga - SV	Alonte - VI	Angera - VA
	Albera Ligure - AL	Alpette - TO	Anghiari - AR
	Alberobello - BA	Alpignano - TO	Angiari - VR
		Alseno - PC	Angolo Terme - BS

(*) Per l'indicazione della Provincia sono state adottate le sigle automobilistiche, riportate in fondo al presente elenco.

Angri - SA
 Angrogna - TO
 Anguillara Sabazia - ROMA
 Anguillara Veneta - PD
 Annicco - CR
 Annone di Brianza - CO
 Annone Veneto - VE
 Anoaia - RC
 Antegnate - BG
 Anterivo - BZ
 Antey-Saint-André - AO
 Anticoli Corrado - ROMA
 Antignano - AT
 Antillo - ME
 Antonimina - RC
 Antrodoto - RI
 Antrona Schieranco - NO
 Anversa degli Abruzzi - AQ
 Anzano del Parco - CO
 Anzano di Puglia - FG
 Anzi - PZ
 Anzio - ROMA
 Anzola dell'Emilia - BO
 Anzola d'Ossola - NO
 Aosta - AO
 Apecchio - PS
 Apice - BN
 Apiro - MC
 Apollosa - BN
 Appiano Gentile - CO
 Appiano sulla strada del vino - BZ
 Appignano - MC
 Appignano del Tronto - AP
 Aprica - SO
 Apricale - IM
 Apricina - FG
 Aprigliano - CS
 Aprilia - LT
 Aquara - SA
 Aquila di Arroschia - IM
 Aquileia - UD
 Aquilonia - AV
 Aquino - FR
 Aradeo - LE
 Aragona - AG
 Aramengo - AT
 Arba - PN
 Arborea - OR
 Arborio - VC
 Arbus - CA
 Arcade - TV
 Arce - FR
 Arcene - BG
 Arcevia - AN
 Archi - CH
 Arcidosso - GR
 Arcinazzo Romano - ROMA
 Arcisate - VA
 Arco - TN
 Arcola - SP
 Arcole - VR
 Arconate - MI
 Arcore - MI
 Arcugnano - VI
 Ardara - SS
 Ardauli - OR
 Ardea - ROMA
 Ardenno - SO
 Ardesio - BG
 Ardore - RC
 Arena - CZ
 Arena Po - PV
 Arenzano - GE

Arese - MI
 Arezzo - AR
 Argegno - CO
 Argelato - BO
 Argenta - FE
 Argentera - CN
 Arguello - CN
 Argusto - CZ
 Ari - CH
 Ariano Irpino - AV
 Ariano nel Polesine - RO
 Ariccia - ROMA
 Arielli - CH
 Arienzo - CE
 Arignano - TO
 Arizzo - NU
 Arizzano - NO
 Arlena di Castro - VT
 Arluno - MI
 Armeno - NO
 Armento - PZ
 Armo - IM
 Armungia - CA
 Arnad - AO
 Arnara - FR
 Arnasco - SV
 Arnesano - LE
 Arola - NO
 Arona - NO
 Arosio - CO
 Arpaia - BN
 Arpaiese - BN
 Arpino - FR
 Arquà Petrarca - PD
 Arquà Polesine - RO
 Arquata del Tronto - AP
 Arquata Scrivia - AL
 Arre - PD
 Arrone - TR
 Arsago Seprio - VA
 Arsiè - BL
 Arsiero - VI
 Arsita - TE
 Arsoli - ROMA
 Arta Terme - UD
 Artegnà - UD
 Artena - ROMA
 Artogne - BS
 Arvier - AO
 Arzachena - SS
 Arzago d'Adda - BG
 Arzana - NU
 Arzano - NA
 Arzene - PN
 Arzergrande - PD
 Arzignano - VI
 Ascea - SA
 Asciano - SI
 Ascoli Piceno - AP
 Ascoli Satriano - FG
 Ascrea - RI
 Asiago - VI
 Asigliano Veneto - VI
 Asigliano Vercellese - VC
 Asola - MN
 Asolo - TV
 Assago - MI
 Assemini - CA
 Assisi - PG
 Asso - CO
 Assolo - OR
 Assoro - EN
 Asti - AT

Asuni - OR
 Ateleta - AQ
 Atella - PZ
 Atena Lucana - SA
 Atessa - CH
 Atina - FR
 Atrani - SA
 Atri - TE
 Atripalda - AV
 Attigliano - TR
 Attimis - UD
 Atzara - NU
 Auditore - PS
 Augusta - SR
 Auletta - SA
 Aulla - MS
 Aurano - NO
 Aurigo - IM
 Auronzio di Cadore - BL
 Ausonia - FR
 Austis - NU
 Avegno - GE
 Avelengo - BZ
 Avella - AV
 Avellino - AV
 Averara - BG
 Aversa - CE
 Avetrana - TA
 Avezzano - AQ
 Aviano - PN
 Aviatice - BG
 Avigliana - TO
 Avigliano - PZ
 Avigliano Umbro - TR
 Avio - TN
 Avise - AO
 Avola - SR
 Avolasca - AL
 Ayas - AO
 Aymavilles - AO
 Azeglio - TO
 Azzanello - CR
 Azzano d'Asti - AT
 Azzano Decimo - PN
 Azzano Mella - BS
 Azzano San Paolo - BG
 Azzate - VA
 Azzio - VA
 Azzone - BG

B

Baceno - NO
 Bacoli - NA
 Badalucco - IM
 Badesi - SS
 Badia - BZ
 Badia Calavena - VR
 Badia Pavese - PV
 Badia Polesine - RO
 Badia Tedalda - AR
 Badolato - CZ
 Bagaladi - RC
 Bagheria - PA
 Bagnacavallo - RA
 Bagnara Calabria - RC
 Bagnara di Romagna - RA
 Bagnaria - PV
 Bagnaria Arsa - UD
 Bagnasco - CN
 Bagnatica - BG
 Bagni di Lucca - LU
 Bagno a Ripoli - FI
 Bagno di Romagna - FO
 Bagnoli del Trigno - IS
 Bagnoli di Sopra - PD
 Bagnoli Irpino - AV
 Bagnolo Cremasco - CR
 Bagnolo del Salento - LE
 Bagnolo di Po - RO
 Bagnolo in Piano - RE
 Bagnolo Mella - BS
 Bagnolo Piemonte - CN
 Bagnolo San Vito - MN
 Bagnone - MS
 Bagnoregio - VT
 Bagolino - BS
 Baia e Latina - CE
 Baiano - AV
 Baiardo - IM
 Bairo - TO
 Baiso - RE
 Balangero - TO
 Baldichieri d'Asti - AT
 Baldissero Canavese - TO
 Baldissero d'Alba - CN
 Baldissero Torinese - TO
 Balestrate - PA
 Balestrino - SV
 Ballabio - CO
 Ballao - CA
 Balme - TO
 Balmuccia - VC
 Balocco - VC
 Balsorano - AQ
 Balvano - PZ
 Balzola - AL
 Banari - SS
 Banchette - TO
 Bannio Anzino - NO
 Banzi - PZ
 Baone - PD
 Baradilli - OR
 Baragiano - PZ
 Baranello - CB
 Barano d'Ischia - NA
 Barasso - VA
 Baratili San Pietro - OR
 Barbania - TO
 Barbara - AN
 Barbarano Romano - VT
 Barbarano Vicentino - VI
 Barbaresco - CN
 Barbariga - BS
 Barbata - BG
 Barberino di Mugello - FI
 Barberino Val d'Elsa - FI
 Barbanello - PV
 Barbiano - BZ
 Barbona - PD
 Barcellona Pozzo di Gotto - ME
 Barchi - PS
 Barcis - PN
 Bard - AO
 Bardello - VA
 Bardi - PR
 Bardineto - SV
 Bardolino - VR
 Bardonecchia - TO
 Bareggio - MI
 Barengo - NO
 Baresa - OR
 Barete - AQ
 Barga - LU

- Bargagli - *GE*
 Barge - *CN*
 Barghe - *BS*
 Bari - *BA*
 Bariano - *BG*
 Baricella - *BO*
 Barile - *PZ*
 Bari Sardo - *NU*
 Barisciano - *AQ*
 Barlassina - *MI*
 Barletta - *BA*
 Barni - *CO*
 Barolo - *CN*
 Barone Canavese - *TO*
 Baronissi - *SA*
 Barrafranca - *EN*
 Barrali - *CA*
 Barrea - *AQ*
 Barumini - *CA*
 Barzago - *CO*
 Barzana - *BG*
 Barzanò - *CO*
 Barzio - *CO*
 Basaluzzo - *AL*
 Bascapè - *PV*
 Baschi - *TR*
 Basciano - *TE*
 Baselga di Pinè - *TN*
 Baselice - *BN*
 Basiano - *MI*
 Basicò - *ME*
 Basiglio - *MI*
 Basiliano - *UD*
 Bassano Bresciano - *BS*
 Bassano del Grappa - *VI*
 Bassano in Teverina - *VT*
 Bassano Romano - *VT*
 Bassiano - *LT*
 Bassignana - *AL*
 Bastia Mondovì - *CN*
 Bastia Umbra - *PG*
 Bastida de' Dossi - *PV*
 Bastida Pancarana - *PV*
 Bastiglia - *MO*
 Battaglia Terme - *PD*
 Battifollo - *CN*
 Battipaglia - *SA*
 Battuda - *PV*
 Baucina - *PA*
 Bauladu - *OR*
 Baunei - *NU*
 Baveno - *NO*
 Bazzano - *BO*
 Bedero Valcuvia - *VA*
 Bedizzole - *BS*
 Bedollo - *TN*
 Bedonia - *PR*
 Bedulita - *BG*
 Bee - *NO*
 Beinasco - *TO*
 Beinette - *CN*
 Belcastro - *CZ*
 Belfiore - *VR*
 Belforte all'Isauro - *PS*
 Belforte del Chienti - *MC*
 Belforte Monferrato - *AL*
 Belgioioso - *PV*
 Belgirate - *NO*
 Bella - *PZ*
 Bellagio - *CO*
 Bellano - *CO*
 Bellante - *TE*
 Bellaria-Igea Marina - *FO*
 Bellegra - *ROMA*
 Bellino - *CN*
 Bellinzago Lombardo - *MI*
 Bellinzago Novarese - *NO*
 Bellona - *CE*
 Bellosguardo - *SA*
 Belluno - *BL*
 Bellusco - *MI*
 Belmonte Calabro - *CS*
 Belmonte Castello - *FR*
 Belmonte del Sannio - *IS*
 Belmonte in Sabina - *RI*
 Belmonte Mezzagno - *PA*
 Belmonte Piceno - *AP*
 Belpasso - *CT*
 Belsito - *CS*
 Belvedere di Spinello - *CZ*
 Belvedere Langhe - *CN*
 Belvedere Marittimo - *CS*
 Belvedere Ostrense - *AN*
 Belveglio - *AT*
 Belvi - *NU*
 Bema - *SO*
 Bene Lario - *CO*
 Benestare - *RC*
 Benetutti - *SS*
 Bene Vagienna - *CN*
 Benevello - *CN*
 Benevento - *BN*
 Benna - *VC*
 Bentivoglio - *BO*
 Berbenno - *BG*
 Berbenno di Valtellina - *SO*
 Berceto - *PR*
 Berchidda - *SS*
 Beregazzo con Figliaro - *CO*
 Bereguardo - *PV*
 Bergamasco - *AL*
 Bergamo - *BG*
 Bergantino - *RO*
 Bergeggi - *SV*
 Bergolo - *CN*
 Berlingo - *BS*
 Bernalda - *MT*
 Bernareggio - *MI*
 Bernate Ticino - *MI*
 Bernezzo - *CN*
 Berra - *FE*
 Bersone - *TN*
 Bertinoro - *FO*
 Bertiole - *UD*
 Bertonico - *MI*
 Berzano di San Pietro - *AT*
 Berzano di Tortona - *AL*
 Berzo Demo - *BS*
 Berzo Inferiore - *BS*
 Berzo San Fermo - *BG*
 Besana in Brianza - *MI*
 Besano - *VA*
 Besate - *MI*
 Besenello - *TN*
 Besenzone - *PC*
 Besnate - *VA*
 Besozzo - *VA*
 Bessude - *SS*
 Bettola - *PC*
 Bettona - *PG*
 Beura-Cardezza - *NO*
 Bevagna - *PG*
 Beverino - *SP*
 Bevilacqua - *VR*
 Bezzecca - *TN*
 Biancavilla - *CT*
 Bianchi - *CS*
 Bianco - *RC*
 Biandrate - *NO*
 Biandronno - *VA*
 Bianzanno - *BG*
 Bianzè - *VC*
 Bianzone - *SO*
 Biassono - *MI*
 Bibbiano - *RE*
 Bibbiena - *AR*
 Bibbona - *LI*
 Bibiana - *TO*
 Biccari - *FG*
 Bicinicco - *UD*
 Bidoni - *OR*
 Biella - *VC*
 Bienna - *BS*
 Bieno - *TN*
 Bientina - *PI*
 Bigarello - *MN*
 Binago - *CO*
 Binasco - *ML*
 Binetto - *BA*
 Bioglio - *VC*
 Bionaz - *AO*
 Bione - *BS*
 Birori - *NU*
 Bisaccia - *AV*
 Bisacchino - *PA*
 Bisceglie - *BA*
 Bisegna - *AQ*
 Bisenti - *TE*
 Bisignano - *CS*
 Bistagno - *AL*
 Bisuschio - *VA*
 Bitetto - *BA*
 Bitonto - *BA*
 Bitritto - *BA*
 Bitti - *NU*
 Bivona - *AG*
 Bivongi - *RC*
 Bizzarone - *CO*
 Bleggio Inferiore - *TN*
 Bleggio Superiore - *TN*
 Bliello - *BG*
 Blera - *VT*
 Blessagno - *CO*
 Blevio - *CO*
 Blufi - *PA*
 Boara Pisani - *PD*
 Bobbio - *PC*
 Bobbio Pellice - *TO*
 Boca - *NO*
 Bocchigliero - *CS*
 Boccioleto - *VC*
 Bocenago - *TN*
 Bodio Lomnago - *VA*
 Boffalora d'Adda - *MI*
 Boffalora sopra Ticino - *MI*
 Bogliasco - *GE*
 Bognanco - *NO*
 Bogogno - *NO*
 Boiano - *CB*
 Boissano - *SV*
 Bolano - *SP*
 Bolbeno - *TN*
 Bolgare - *BG*
 Bollate - *MI*
 Bollengo - *TO*
 Bologna - *BO*
 Bolognano - *PE*
 Bolognetta - *PA*
 Bolognola - *MC*
 Bolotana - *NU*
 Bolsena - *VT*
 Boltiere - *BG*
 Bolzano - *BZ*
 Bolzano Novarese - *NO*
 Bolzano Vicentino - *VI*
 Bomarzo - *VT*
 Bomba - *CH*
 Bompensiere - *CL*
 Bompietro - *PA*
 Bomporto - *MO*
 Bonarcado - *OR*
 Bonassola - *SP*
 Bonate Sopra - *BG*
 Bonate Sotto - *BG*
 Bonavigo - *VR*
 Bondeno - *FE*
 Bondo - *TN*
 Bondone - *TN*
 Bonea - *BN*
 Bonefro - *CB*
 Bonemerse - *CR*
 Bonifati - *CS*
 Bonito - *AV*
 Bonnanaro - *SS*
 Bono - *SS*
 Bonorva - *SS*
 Bonvicino - *CN*
 Borbona - *RI*
 Borca di Cadore - *BL*
 Bordano - *UD*
 Bordighera - *IM*
 Bordolano - *CR*
 Bore - *PR*
 Boretto - *RE*
 Borgarello - *PV*
 Borgaro Torinese - *TO*
 Borgetto - *PA*
 Borghetto d'Arroscia - *IM*
 Borghetto di Borbera - *AL*
 Borghetto di Vara - *SP*
 Borghetto Lodigiano - *MI*
 Borghetto Santo Spirito - *SV*
 Borghi - *FO*
 Borgia - *CZ*
 Borgiallo - *TO*
 Borgio Verezzi - *SV*
 Borgo a Mozzano - *LU*
 Borgo d'Alè - *VC*
 Borgo di Terzo - *BG*
 Borgoforte - *MN*
 Borgofranco d'Ivrea - *TO*
 Borgofranco sul Po - *MN*
 Borgolavezzaro - *NO*
 Borgomale - *CN*
 Borgomanero - *NO*
 Borgomaro - *IM*
 Borgomasino - *TO*
 Borgone Susa - *TO*
 Borgonovo Val Tidone - *PC*
 Borgo Pace - *PS*
 Borgo Priolo - *PV*
 Borgoratto Alessandrino - *AL*
 Borgoratto Mormorolo - *PV*
 Borgoricco - *PD*
 Borgorose - *RI*
 Borgo San Dalmazzo - *CN*
 Borgo San Giacomo - *BS*
 Borgo San Giovanni - *MI*
 Borgo San Lorenzo - *FI*
 Borgo San Martino - *AL*
 Borgo San Siro - *PV*
 Borgosatollo - *BS*

- Borgosesia - *VC*
 Borgo Ticino - *NO*
 Borgo Tossignano - *BO*
 Borgo Val di Taro - *PR*
 Borgo Valsugana - *TN*
 Borgo Velino - *RI*
 Borgo Vercelli - *VC*
 Bormida - *SV*
 Bormio - *SO*
 Bornasco - *PV*
 Borno - *BS*
 Boroneddu - *OR*
 Borore - *NU*
 Borrello - *CH*
 Borriana - *VC*
 Borsò del Grappa - *TV*
 Bortigali - *NU*
 Bortigiadas - *SS*
 Borutta - *SS*
 Borzonasca - *GE*
 Bosa - *NU*
 Bosaro - *RO*
 Boschi Sant'Anna - *VR*
 Bosco Chiesanuova - *VR*
 Bosco Marengo - *AL*
 Bosconero - *TO*
 Boscoreale - *NA*
 Boscotrecase - *NA*
 Bosentino - *TN*
 Bosia - *CN*
 Bosio - *AL*
 Bosio Parini - *CO*
 Bosnasco - *PV*
 Bossico - *BG*
 Bossolasco - *CN*
 Botricello - *CZ*
 Botrugno - *LE*
 Bottanuco - *BG*
 Botticino - *BS*
 Bottidda - *SS*
 Bova - *RC*
 Bovalino - *RC*
 Bova Marina - *RC*
 Bovegno - *BS*
 Boves - *CN*
 Bovezzo - *BS*
 Boville Ernica - *FR*
 Bovino - *FG*
 Bovisio-Masciago - *MI*
 Bovolenta - *PD*
 Bovolone - *VR*
 Bozzole - *AL*
 Bozzolo - *MN*
 Bra - *CN*
 Bracca - *BG*
 Bracciano - *ROMA*
 Bracigliano - *SA*
 Bràies - *BZ*
 Brallo di Pregola - *PV*
 Brancaleone - *RC*
 Brandico - *BS*
 Brandizzo - *TO*
 Branzi - *BG*
 Braone - *BS*
 Brebbia - *VA*
 Breda di Piave - *TV*
 Bregano - *VA*
 Breganze - *VI*
 Bregnano - *CO*
 Breguzzo - *TN*
 Breia - *VC*
 Brembate - *BG*
 Brembate di Sopra - *BG*
 Brembilla - *BG*
 Brembio - *MI*
 Brema - *PV*
 Brendola - *VI*
 Brenna - *CO*
 Brennero - *BZ*
 Breno - *BS*
 Brenta - *VA*
 Brentino Belluno - *VR*
 Brentonico - *TN*
 Brenzone - *VR*
 Brescello - *RE*
 Brescia - *BS*
 Bresimo - *TN*
 Bressana Bottarone - *PV*
 Bressanone - *BZ*
 Bressanvido - *VI*
 Bresso - *MI*
 Brez - *TN*
 Brezzo di Bedero - *VA*
 Briaglia - *CN*
 Briatico - *CZ*
 Bricherasio - *TO*
 Brieno - *CO*
 Brienza - *PZ*
 Briga Alta - *CN*
 Briga Novarese - *NO*
 Brignano-Frascaia - *AL*
 Brignano Gera d'Adda - *BG*
 Brindisi - *BR*
 Brindisi Montagna - *PZ*
 Brinzio - *VA*
 Briona - *NO*
 Brione - *BS*
 Brione - *TN*
 Brioso - *MI*
 Brisighella - *RA*
 Brissago-Valtravaglia - *VA*
 Brissogne - *AO*
 Brittolli - *PE*
 Brivio - *CO*
 Broccostella - *FR*
 Brogliano - *VI*
 Brognaturo - *CZ*
 Brolo - *ME*
 Brondello - *CN*
 Broni - *PV*
 Bronte - *CT*
 Bronzolo - *BZ*
 Brossasco - *CN*
 Brosso - *TO*
 Brovello-Carpugnino - *NO*
 Brozolo - *TO*
 Brugherio - *MI*
 Brugine - *PD*
 Brugnato - *SP*
 Brugnera - *PN*
 Bruino - *TO*
 Brumano - *BG*
 Brunate - *CO*
 Brunello - *VA*
 Brunico - *BZ*
 Bruno - *AT*
 Brusaporto - *BG*
 Brusasco - *TO*
 Brusciano - *NA*
 Brusimpiano - *VA*
 Brusnengo - *VC*
 Brusson - *AO*
 Bruzolo - *TO*
 Bruzzano Zeffirio - *RC*
 Bubbiano - *MI*
 Bubbio - *AT*
 Bucchianico - *CH*
 Buccheri - *SR*
 Bucciano - *BN*
 Buccinasco - *MI*
 Buccino - *SA*
 Bucine - *AR*
 Buddusò - *SS*
 Budoia - *PN*
 Budoni - *NU*
 Budrio - *BO*
 Buggiano - *CA*
 Buggiano - *PT*
 Buglio in Monte - *SO*
 Bugnara - *AQ*
 Bugugiate - *VA*
 Buia - *UD*
 Bulciago - *CO*
 Bulgarograsso - *CO*
 Bultei - *SS*
 Bulzi - *SS*
 Buonabitacolo - *SA*
 Buonalbergo - *BN*
 Buonconvento - *SI*
 Buonvicino - *CS*
 Burago di Molgora - *MI*
 Burcei - *CA*
 Burgio - *AG*
 Burgos - *SS*
 Buriasco - *TO*
 Burolo - *TO*
 Buronzo - *VC*
 Busachi - *OR*
 Busalla - *GE*
 Busana - *RE*
 Busano - *TO*
 Busca - *CN*
 Buscate - *MI*
 Buscemi - *SR*
 Buseto Palizzolo - *TP*
 Busnago - *MI*
 Bussero - *MI*
 Busseto - *PR*
 Bussi sul Tirino - *PE*
 Busso - *CB*
 Bussolengo - *VR*
 Bussoleno - *TO*
 Busto Arsizio - *VA*
 Busto Garolfo - *MI*
 Butera - *CL*
 Buti - *PI*
 Buttapietra - *VR*
 Buttigliera Alta - *TO*
 Buttigliera d'Asti - *AT*
 Buttrio - *UD*
 Caerano di San Marco - *TV*
 Cafasse - *TO*
 Caggiano - *SA*
 Cagli - *PS*
 Cagliari - *CA*
 Caglio - *CO*
 Cagnano Amiterno - *AQ*
 Cagnano Varano - *FG*
 Cagno - *CO*
 Cagnò - *TN*
 Caianello - *CE*
 Caiazzo - *CE*
 Càines - *BZ*
 Caino - *BS*
 Caiolo - *SO*
 Cairano - *AV*
 Cairate - *VA*
 Cairo Montenotte - *SV*
 Caivano - *NA*
 Calabritto - *AV*
 Calalzo di Cadore - *BL*
 Calamandrana - *AT*
 Calamonaci - *AG*
 Calangianus - *SS*
 Calanna - *RC*
 Calasca-Castiglione - *NO*
 Calascibetta - *EN*
 Calascio - *AQ*
 Calasetta - *CA*
 Calatabiano - *CT*
 Calatafimi - *TP*
 Calavino - *TN*
 Calcata - *VT*
 Calceranica al Lago - *TN*
 Calci - *PI*
 Calciano - *MT*
 Calcinaia - *PI*
 Calcinate - *BG*
 Calcinato - *BS*
 Calcio - *BG*
 Calco - *CO*
 Caldarola - *MC*
 Caldaro sulla strada del vino - *BZ*
 Calderara di Reno - *BO*
 Caldes - *TN*
 Caldiero - *VR*
 Caldogno - *VI*
 Caldonazzo - *TN*
 Calendasco - *PC*
 Calenzano - *FI*
 Calestano - *PR*
 Calice al Cornoviglio - *SP*
 Calice Ligure - *SV*
 Calimera - *LE*
 Calitri - *AV*
 Calizzano - *SV*
 Callabiana - *VC*
 Calliano - *AT*
 Calliano - *TN*
 Calolziocorte - *BG*
 Calopezzati - *CS*
 Calosso - *AT*
 Caloveto - *CS*
 Càltabellotta - *AG*
 Caltagirone - *CT*
 Caltanissetta - *CL*
 Caltavuturo - *PA*
 Caltignaga - *NO*
 Calto - *RO*
 Caderzone - *TN*
 Cadoneghe - *PD*
 Cadorago - *CO*
 Cadrezzate - *VA*

- Calvanico - SA
 Calvatone - CR
 Calvell - PZ
 Calvene - VI
 Calvenzano - BG
 Calvera - PZ
 Calvi - BN
 Calvi dell'Umbria - TR
 Calvignano - PV
 Calvignasco - MI
 Calvi Risorta - CE
 Calvisano - BS
 Calvizzano - NA
 Camagna - AL
 Camaione - LU
 Camairago - MI
 Camandona - VC
 Camastra - AG
 Cambiago - MI
 Cambiano - TO
 Cambiasca - NO
 Camburzano - VC
 Camerana - CN
 Camerano - AN
 Camerano Casasco - AT
 Camerata Cornello - BG
 Camerata Nuova - ROMA
 Camerata Picena - AN
 Cameri - NO
 Camerino - MC
 Camerota - SA
 Camigliano - CE
 Caminata - PC
 Camini - RC
 Camino - AL
 Camino al Tagliamento - UD
 Camisano - CR
 Camisano Vicentino - VI
 Cammarata - AG
 Camo - CN
 Camogli - GE
 Campagna - SA
 Campagna Lupia - VE
 Campagnano di Roma - ROMA
 Campagnatico - GR
 Campagnola Cremasca - CR
 Campagnola Emilia - RE
 Campana - CS
 Campanada - MI
 Campegine - RE
 Campello sul Clitunno - PG
 Campertogno - VC
 Campi Bisenzio - FI
 Campiglia Cervo - VC
 Campiglia dei Berici - VI
 Campiglia Marittima - LI
 Campiglione-Fenile - TO
 Campione d'Italia - CO
 Campi Salentina - LE
 Campitello di Fassa - TN
 Campi - TE
 Campobasso - CB
 Campobello di Licata - AG
 Campobello di Mazara - TP
 Campo Calabro - RC
 Campochiaro - CB
 Campodarsego - PD
 Campodenno - TN
 Campo di Giove - AQ
 Campodimele - LT
 Campodipietra - CB
 Campo di Trens - BZ
 Campodolcino - SO
 Campodoro - PD
 Campofelice di Fitalia - PA
 Campofelice di Roccella - PA
 Campofilone - AP
 Campofiorito - PA
 Campofornido - UD
 Campofranco - CL
 Campogalliano - MO
 Campolattaro - BN
 Campoli Appennino - FR
 Campoli del Monte Taburno - BN
 Campolieto - CB
 Campo. Ligure - GE
 Campolongo al Torre - UD
 Campolongo Maggiore - VE
 Campolongo sul Brenta - VI
 Campomaggiore - PZ
 Campomarino - CB
 Campomorone - GE
 Campo nell'Elba - LI
 Camponogara - VE
 Campora - SA
 Camporeale - PA
 Camporgiano - LU
 Camporosso - IM
 Camporotondo di Fiastrone - MC
 Camporotondo Etneo - CT
 Camposampiero - PD
 Campo San Martino - PD
 Camposano - NA
 Camposanto - MO
 Campospinoso - PV
 Campotosto - AQ
 Campo Tures - BZ
 Camugnano - BO
 Canale - CN
 Canale d'Agordo - BL
 Canale Monterano - ROMA
 Canal San Bovo - TN
 Canaro - RO
 Canazei - TN
 Cancellara - PZ
 Cancellato ed Arnone - CE
 Canda - RO
 Candela - FG
 Candelo - VC
 Candia Canavese - TO
 Candia Lomellina - PV
 Candiana - PD
 Candida - AV
 Candidoni - RC
 Candiolo - TO
 Canegrate - MI
 Canelli - AT
 Canepina - VT
 Caneva - PN
 Canevino - PV
 Canicatti - AG
 Canicattini Bagni - SR
 Canino - VT
 Canischio - TO
 Canistro - AQ
 Canna - CS
 Cannalonga - SA
 Cannara - PG
 Cannero Riviera - NO
 Cannelto Pavese - PV
 Cannelto sull'Oglio - MN
 Cannobio - NO
 Cannole - LE
 Canolo - RC
 Canonica d'Adda - BG
 Canosa di Puglia - BA
 Canosa Sannita - CH
 Canosio - CN
 Cansano - AQ
 Cantagallo - FI
 Cantalice - RI
 Cantalupa - TO
 Cantalupo in Sabina - RI
 Cantalupo Ligure - AL
 Cantalupo nel Sannio - IS
 Cantarana - AT
 Cantello - VA
 Canterano - ROMA
 Cantiano - PS
 Cantoira - TO
 Cantù - CO
 Canzano - TE
 Canzo - CO
 Caorle - VE
 Caorso - PC
 Capaccio - SA
 Capaci - PA
 Capalbio - GR
 Capannoli - PI
 Capannori - LU
 Capena - ROMA
 Capergnanica - CR
 Capestiano - AQ
 Capiago Intimiano - CO
 Capistrano - CZ
 Capistrello - AQ
 Capitignano - AQ
 Capizzi - ME
 Capizzone - BG
 Capodimonte - VT
 Capo di Ponte - BS
 Capo d'Orlando - ME
 Capodrise - CE
 Capoliveri - LI
 Capolona - AR
 Caponago - MI
 Caporciano - AQ
 Caposele - AV
 Capoterra - CA
 Capovalle - BS
 Cappadocia - AQ
 Cappella Cantone - CR
 Cappella de' Picenardi - CR
 Cappella Maggiore - TV
 Cappelle sul Tavo - PE
 Capracotta - IS
 Capraia e Limite - FI
 Capraia Isola - LI
 Capralba - CR
 Capranica - VT
 Capranica Prenestina - ROMA
 Caprarica di Lecce - LE
 Caprarola - VT
 Caprauna - CN
 Caprese Michelangelo - AR
 Caprezzo - NO
 Capri - NA
 Capriana - TN
 Capriano del Colle - BS
 Capriata d'Orba - AL
 Capriate San Gervasio - BG
 Capriate a Volturno - CE
 Caprie - TO
 Capriglia Iripina - AV
 Capriglio - AT
 Caprile - VC
 Capri Leone - ME
 Caprino Bergamasco - BG
 Caprino Veronese - VR
 Capriolo - BS
 Capriva del Friuli - GO
 Capua - CE
 Capurso - BA
 Caraffa del Bianco - RC
 Caraffa di Catanzaro - CZ
 Caraglio - CN
 Caramagna Piemonte - CN
 Caramanico Terme - PE
 Carano - TN
 Carapelle - FG
 Carapelle Calvisio - AQ
 Carasco - GE
 Carassai - AP
 Carate Brianza - MI
 Carate Urio - CO
 Caravaggio - BG
 Caravate - VA
 Caravino - TO
 Caravonica - IM
 Carbognano - VT
 Carbonara al Ticino - PV
 Carbonara di Nolà - NA
 Carbonara di Po - MN
 Carbonara Scrivia - AL
 Carbonate - CO
 Carbone - PZ
 Carbonera - TV
 Carbonia - CA
 Carcere - SV
 Carceri - PD
 Carcoforo - VC
 Cardano al Campo - VA
 Cardè - CN
 Cardeto - RC
 Cardinale - CZ
 Cardito - NA
 Careggine - LU
 Carema - TO
 Carenno - BG
 Caporciano - AQ
 Careri - RC
 Caresana - VC
 Caresanablot - VC
 Carezzano - AL
 Carfizzi - CZ
 Cargeghe - SS
 Cariati - CS
 Cariife - AV
 Carignano - TO
 Carimate - CO
 Carinaro - CE
 Carini - PA
 Carinola - CE
 Carisio - VC
 Carisolo - TN
 Carlantino - FG
 Carlazzo - CO
 Carlentini - SR
 Carlino - UD
 Carloforte - CA
 Carlupoli - CZ
 Carmagnola - TO
 Carmiano - LE
 Carmignano - FI
 Carmignano di Brenta - PD
 Carnago - VA
 Carnate - MI
 Carobbio degli Angeli - BG
 Carolei - CS
 Carona - BG
 Caronia - ME
 Caronno Pertusella - VA

- Caronno Varesino - VA
 Carosino - TA
 Carovigno - BR
 Carovilli - IS
 Carpaneto Piacentino - PC
 Carpanzano - CS
 Carpasio - IM
 Carpegna - PS
 Carpenedolo - BS
 Carpeneto - AL
 Carpi - MO
 Carpiano - MI
 Carpignano Salentino - LE
 Carpignano Sesia - NO
 Carpineti - RE
 Carpineto della Nora - PE
 Carpineto Romano - ROMA
 Carpineto Sinello - CH
 Carpino - FG
 Carpinone - IS
 Carrara - MS
 Carrara San Giorgio - PD
 Carrara Santo Stefano - PD
 Carrè - VI
 Carrega Ligure - AL
 Carro - SP
 Carrodano - SP
 Carrosio - AL
 Carrù - CN
 Carsoli - AQ
 Cartigliano - VI
 Cartignano - CN
 Cartoceto - PS
 Cartosio - AL
 Cartura - PD
 Carugate - MI
 Carugo - CO
 Carunchio - CH
 Carvico - BG
 Carzano - TN
 Casabona - CZ
 Casacalenda - CB
 Casacanditella - CH
 Casagiove - CE
 Casalanguida - CH
 Casalattico - FR
 Casalbeltrame - NO
 Casalbordino - CH
 Casalbore - AV
 Casalborgone - TO
 Casalbuono - SA
 Casalbuttano ed Uniti - CR
 Casal Cermelli - AL
 Casalciprano - CB
 Casal di Principe - CE
 Casalduni - BN
 Casalecchio di Reno - BO
 Casale Corte Cerro - NO
 Casale Cremasco-Vidolasco - CR
 Casale di Scodosia - PD
 Casaleggio Boiro - AL
 Casaleggio Novara - NO
 Casale Litta - VA
 Casale Marittimo - PI
 Casale Monferrato - AL
 Casaleone - VR
 Casale sul Sile - TV
 Casaletto Ceredano - CR
 Casaletto di Sopra - CR
 Casaletto Lodigiano - MI
 Casaletto Spartano - SA
 Casaletto Vaprio - CR
 Casalfluminese - BO
 Casalgrande - RE
 Casalgrasso - CN
 Casalincontrada - CH
 Casalino - NO
 Casalmaggiore - CR
 Casalmaiocco - MI
 Casalmorano - CR
 Casalmoro - MN
 Casalnoceto - AL
 Casalnuovo di Napoli - NA
 Casalnuovo Monterotaro - FG
 Casaloldo - MN
 Casalpusterlengo - MI
 Casalromano - MN
 Casalserugo - PD
 Casaluce - CE
 Casalvecchio di Puglia - FG
 Casalvecchio Siculo - ME
 Casal Velino - SA
 Casalvieri - FR
 Casalvolone - NO
 Casalzuigno - VA
 Casamarciano - NA
 Casamassima - BA
 Casamicciola Terme - NA
 Casandrino - NA
 Casanova Elvo - VC
 Casanova Lerrone - SV
 Casanova Lonati - PV
 Casape - ROMA
 Casapesenna - CE
 Casapinta - VC
 Casapota - RI
 Casapulla - CE
 Casarano - LE
 Casargo - CO
 Casarile - MI
 Casarsa della Delizia - PN
 Casarza Ligure - GE
 Casasco - AL
 Casasco d'Intelvi - CO
 Casatenovo - CO
 Casatisma - PV
 Casavatore - NA
 Casazza - BG
 Cascia - PG
 Casciago - VA
 Casciana Terme - PI
 Cascina - PI
 Cascinette d'Ivrea - TO
 Casei Gerola - PV
 Caselette - TO
 Casella - GE
 Caselle in Pittari - SA
 Caselle Landi - MI
 Caselle Lurani - MI
 Caselle Torinese - TO
 Caserta - CE
 Casier - TV
 Casignana - RC
 Casina - RE
 Casirate d'Adda - BG
 Caslino d'Erba - CO
 Casnate con Bernate - CO
 Casnigo - BG
 Casola di Napoli - NA
 Casola in Lunigiana - MS
 Casola Valsenio - RA
 Casole Bruzio - CS
 Casole d'Elsa - SI
 Casoli - CH
 Casorate Primo - PV
 Casorate Sempione - VA
 Casorezzo - MI
 Casoria - NA
 Casorzo - AT
 Casperia - RI
 Caspoggio - SO
 Cassacco - UD
 Cassago Brianza - CO
 Cassano allo Ionio - CS
 Cassano d'Adda - MI
 Cassano delle Murge - BA
 Cassano Irpino - AV
 Cassano Magnago - VA
 Cassano Spinola - AL
 Cassano Valcuria - VA
 Cassaro - SR
 Cassiglio - BG
 Cassina de' Pecchi - MI
 Cassina Rizzardi - CO
 Cassinasso - AT
 Cassina Valsassina - CO
 Cassine - AL
 Cassinelle - AL
 Cassinetta di Lugagnano - MI
 Cassino - FR
 Cassola - VI
 Cassolnovo - PV
 Castagnaro - VR
 Castagneto Carducci - LI
 Castagneto Po - TO
 Castagnito - CN
 Castagnole delle Lanze - AT
 Castagnole Monferrato - AT
 Castagnole Piemonte - TO
 Castana - PV
 Castano Primo - MI
 Casteggio - PV
 Castegnato - BS
 Castegnero - VI
 Castelbaldo - PD
 Castel Baronia - AV
 Castelbelforte - MN
 Castelbellino - AN
 Castelbello Ciardes - BZ
 Castelbianco - SV
 Castel Boglione - AT
 Castel Bolognese - RA
 Castelbottaccio - CB
 Castelbuono - PA
 Castel Campagnano - CE
 Castel Castagna - TE
 Castelcivita - SA
 Castel Colonna - AN
 Castel Condino - TN
 Castelcovati - BS
 Castelcucco - TV
 Casteldaccia - PA
 Castel d'Aiano - BO
 Castel d'Ario - MN
 Castel d'Azzano - VR
 Casteldelci - PS
 Casteldelfino - CN
 Castel del Giudice - IS
 Castel del Monte - AQ
 Castel del Piano - GR
 Castel del Rio - BO
 Castel di Casio - BO
 Casteldidone - CR
 Castel di Ieri - AQ
 Castel di Iudica - CT
 Castel di Lama - AP
 Castel di Lucio - ME
 Castel di Sangro - AQ
 Castel di Sasso - CE
 Castel di Tora - RI
 Castelldardo - AN
 Castel Fiorentino - FI
 Castel Focognano - AR
 Castelfondo - TN
 Castelforte - LT
 Castelfranci - AV
 Castel Franco di Sopra - AR
 Castel Franco di Sotto - FI
 Castel Franco Emilia - MO
 Castel Franco in Miscano - BN
 Castel Franco Veneto - TV
 Castel Frentano - CH
 Castel Gabbiano - CR
 Castel Gandolfo - ROMA
 Castel Giorgio - TR
 Castel Goffredo - MN
 Castलगomberto - VI
 Castelgrande - PZ
 Castel Guelfo di Bologna - BO
 Castelguglielmo - RO
 Castelguidone - CH
 Castellabate - SA
 Castellafume - AQ
 Castell'Alfero - AT
 Castellalto - TE
 Castellammare del Golfo - TP
 Castellammare di Stabia - NA
 Castellamonte - TO
 Castellana Grotte - BA
 Castellana Sicula - PA
 Castellaneta - TA
 Castellania - AL
 Castellanza - VA
 Castellar - CN
 Castellarano - RE
 Castellar Guidobono - AL
 Castellaro - IM
 Castell'Arquato - PC
 Castellavazzo - BL
 Castell'Azara - GR
 Castellazzo Bormida - AL
 Castellazzo Novarese - NO
 Castelleone - CR
 Castelleone di Suasa - AN
 Castellero - AT
 Castelletto Cervo - VC
 Castelletto d'Erro - AL
 Castelletto di Branduzzo - PV
 Castelletto d'Orba - AL
 Castelletto Merli - AL
 Castelletto Molina - AT
 Castelletto Monferrato - AL
 Castelletto sopra Ticino - NO
 Castelletto Stura - CN
 Castelletto Uzzone - CN
 Castelli - TE
 Castelli Calepio - BG
 Castellina in Chianti - SI
 Castellinaldo - CN
 Castellina Marittima - PI
 Castellino del Biferno - CB
 Castellino Tanaro - CN
 Castelliri - FR
 Castello Cabiaglio - VA
 Castello d'Agogna - PV
 Castello d'Argile - BO
 Castello dell'Acqua - SO
 Castello del Matese - CE
 Castello di Annone - AT
 Castello di Brianza - CO
 Castello di Cisterna - NA
 Castello di Godego - TV

- Castello di Serravalle - *BO*
 Castello-Molina di Fiemme - *TN*
 Castello Tesino - *TN*
 Castellucchio - *MN*
 Castelluccio dei Sauri - *FG*
 Castelluccio Inferiore - *PZ*
 Castelluccio Superiore - *PZ*
 Castelluccio Valmaggiore - *FG*
 Castell'Umberto - *ME*
 Castel Madama - *ROMA*
 Castel Maggiore - *BO*
 Castelmagno - *CN*
 Castelmarte - *CO*
 Castelmassa - *RO*
 Castelmauro - *CB*
 Castel Mella - *BS*
 Castelmezzano - *PZ*
 Castel Mola - *ME*
 Castel Morrone - *CE*
 Castelnuovo - *PI*
 Castelnuovo Bariano - *RO*
 Castelnuovo del Friuli - *PN*
 Castelnuovo di Sotto - *RE*
 Castelnuovo ne' Monti - *RE*
 Castelnuovo - *TN*
 Castelnuovo Belbo - *AT*
 Castelnuovo Berardenga - *SI*
 Castelnuovo Bocca d'Adda - *MI*
 Castelnuovo Bormida - *AL*
 Castelnuovo Bozzente - *CO*
 Castelnuovo Calcea - *AT*
 Castelnuovo Cilento - *SA*
 Castelnuovo del Garda - *VR*
 Castelnuovo della Daunia - *FG*
 Castelnuovo di Ceva - *CN*
 Castelnuovo di Conza - *SA*
 Castelnuovo di Farfa - *RI*
 Castelnuovo di Garfagnana - *LU*
 Castelnuovo di Porto - *ROMA*
 Castelnuovo di Val di Cecina - *PI*
 Castelnuovo Don Bosco - *AT*
 Castelnuovo Magra - *SP*
 Castelnuovo Nigra - *TO*
 Castelnuovo Parano - *FR*
 Castelnuovo Rangone - *MO*
 Castelnuovo Scrvia - *AL*
 Castelpagano - *BN*
 Castelpetroso - *IS*
 Castelpizzuto - *IS*
 Castelplanio - *AN*
 Castelpoto - *BN*
 Castelraimondo - *MC*
 Castel Ritaldi - *PG*
 Castel Rocchero - *AT*
 Castelrotto - *BZ*
 Castel Rozzone - *BG*
 Castel San Giorgio - *SA*
 Castel San Giovanni - *PC*
 Castel San Lorenzo - *SA*
 Castel San Niccolò - *AR*
 Castel San Pietro Romano - *ROMA*
 Castel San Pietro Terme - *BQ*
 Castel Sant'Angelo - *RI*
 Castelsantangelo sul Nera - *MC*
 Castel Sant'Elia - *VT*
 Castel San Vincenzo - *IS*
 Castelsaraceno - *PZ*
 Castelsardo - *SS*
 Castelseprio - *VA*
 Castelsilano - *CZ*
 Castelspina - *AL*
 Casteltermine - *AG*
 Castelvecchiana - *VA*
 Castelvecchio Calvisio - *AQ*
- Castelvecchio di Rocca Barbena - *SV*
 Castelvecchio Subequo - *AQ*
 Castelvenere - *BN*
 Castilverde - *CR*
 Castelverrino - *IS*
 Castelvetero in Val Fortore - *BN*
 Castelvetero sul Calore - *AV*
 Castelvetro - *TP*
 Castelvetro di Modena - *MO*
 Castelvetro Piacentino - *PC*
 Castel Viscardo - *TR*
 Castelvisconti - *CR*
 Castel Vittorio - *IM*
 Castel Volturno - *CE*
 Castenaso - *BO*
 Castenedolo - *BS*
 Castiglione a Casauria - *PE*
 Castiglione Chiavarese - *GE*
 Castiglione Cosentino - *CS*
 Castiglione d'Adda - *MI*
 Castiglione dei Pepoli - *BO*
 Castiglione del Genovesi - *SA*
 Castiglione del Lago - *PG*
 Castiglione della Pescaia - *GR*
 Castiglione delle Stiviere - *MN*
 Castiglione di Garfagnana - *LU*
 Castiglione d'Intelvi - *CO*
 Castiglione di Sicilia - *CT*
 Castiglione d'Orcia - *SI*
 Castiglione Falletto - *CN*
 Castiglione in Teverina - *VT*
 Castiglione Messer Marino - *CH*
 Castiglione Messer Raimondo - *TE*
 Castiglione Olona - *VA*
 Castiglione Tinella - *CN*
 Castiglione Torinese - *TO*
 Castiglione Fibocchi - *AR*
 Castiglione Fiorentino - *AR*
 Castignano - *AP*
 Castilenti - *TE*
 Castino - *CN*
 Castione Andevenno - *SO*
 Castione della Presolana - *BG*
 Castions di Strada - *UD*
 Castiraga Vidardo - *MI*
 Casto - *BS*
 Castorano - *AP*
 Castrezzato - *BS*
 Castri di Lecce - *LE*
 Castrignano de' Greci - *LE*
 Castrignano del Capo - *LE*
 Castro - *BG*
 Castro - *LE*
 Castrocaro T. e Terra del Sole - *FO*
 Castrocielo - *FR*
 Castro dei Volsci - *FR*
 Castrofilippo - *AG*
 Castrolibero - *CS*
 Castronno - *VA*
 Castronuovo di Sant'Andrea - *PZ*
 Castronuovo di Sicilia - *PA*
 Castropignano - *CB*
 Castroreale - *ME*
 Castroregio - *CS*
 Castrovillari - *CS*
 Catania - *CT*
 Catanzaro - *CZ*
 Catenanuova - *EN*
 Catignano - *PE*
 Cattolica - *FO*
 Cattolica Eraclea - *AG*
 Caulonia - *RC*
- Cautano - *BN*
 Cavacurta - *MI*
 Cava de' Tirreni - *SA*
 Cavaglia - *VC*
 Cavaghetto - *NO*
 Cavaglio d'Agogna - *NO*
 Cavaglio-Spocchia - *NO*
 Cavagnolo - *TO*
 Cavaion Veronese - *VR*
 Cavalese - *TN*
 Cavallasca - *CO*
 Cavallerleone - *CN*
 Cavallermaggiore - *CN*
 Cavallino - *LE*
 Cavallirio - *NO*
 Cava Manara - *PV*
 Cavareno - *TN*
 Cavargna - *CO*
 Cavaria con Premezzo - *VA*
 Cavazere - *VE*
 Cavaso del Tomba - *TV*
 Cavasso Nuovo - *PN*
 Cavatore - *AL*
 Cavazzo Carnico - *UD*
 Cave - *ROMA*
 Cavedago - *TN*
 Cavedine - *TN*
 Cavenago d'Adda - *MI*
 Cavenago di Brianza - *MI*
 Cavernago - *BG*
 Cavezzo - *MO*
 Cavizzana - *TN*
 Cavour - *TO*
 Cavriago - *RE*
 Cavriana - *MN*
 Caviglia - *AR*
 Cazzago Brabbia - *VA*
 Cazzago San Martino - *BS*
 Cazzano di Tramigna - *VR*
 Cazzano Sant'Andrea - *BG*
 Ceccano - *FR*
 Cecima - *PV*
 Cecina - *LI*
 Cedegolo - *BS*
 Cedrasco - *SO*
 Cefalà Diana - *PA*
 Cefalù - *PA*
 Ceggia - *VE*
 Ceglie Messapico - *BR*
 Celano - *AQ*
 Celenza sul Trigno - *CH*
 Celenza Valfortore - *FG*
 Celico - *CS*
 Cella Dati - *CR*
 Cellamare - *BA*
 Cella Monte - *AL*
 Cellara - *CS*
 Cellarengo - *AT*
 Cellatica - *BS*
 Celle di Bulgheria - *SA*
 Celle di Macra - *CN*
 Celle di San Vito - *FG*
 Celle Enomondo - *AT*
 Celle Ligure - *SV*
 Celleno - *VT*
 Cellere - *VT*
 Cellino Attanasio - *TE*
 Cellino San Marco - *BR*
 Cellio - *VC*
 Cellole - *CE*
 Cembra - *IN*
 Cenadi - *CZ*
 Cenate Sopra - *BG*
 Cenate Sotto - *BG*
- Cencenighe Agordino - *BL*
 Cene - *BG*
 Ceneselli - *RO*
 Cengio - *SV*
 Centallo - *CN*
 Centa San Nicolò - *TN*
 Cento - *FE*
 Centola - *SA*
 Centrache - *CZ*
 Centuripe - *EN*
 Cepagatti - *PE*
 Ceppaloni - *BN*
 Ceppo Morelli - *NO*
 Ceprano - *FR*
 Cerami - *EN*
 Ceranesi - *GE*
 Cerano - *NO*
 Cerano d'Intelvi - *CO*
 Ceranova - *PV*
 Ceraso - *SA*
 Ceremaggiore - *CB*
 Cercenasco - *TO*
 Cercepicolica - *CB*
 Cerchiara di Calabria - *CS*
 Cerchio - *AQ*
 Cercino - *SO*
 Cercivento - *UD*
 Cercola - *NA*
 Cerda - *PA*
 Cerea - *VR*
 Cerignano - *RO*
 Cerenzia - *CZ*
 Ceres - *TO*
 Ceresara - *MN*
 Cereseto - *AL*
 Ceresole Alba - *CN*
 Ceresole Reale - *TO*
 Cerete - *BG*
 Ceretto Lomellina - *PV*
 Cernagno - *PV*
 Ceriale - *SV*
 Ceriana - *IM*
 Ceriano Laghetto - *MI*
 Cerignale - *PC*
 Cerignola - *FG*
 Cerisano - *CS*
 Cermenate - *CO*
 Cermes - *BZ*
 Cermignano - *TE*
 Cernobbio - *CO*
 Cernuseo Lombardone - *CO*
 Cernusco sul Naviglio - *MI*
 Cerreto Castello - *VC*
 Cerreto d'Asti - *AT*
 Cerreto d'Esi - *AN*
 Cerreto di Spoleto - *PG*
 Cerreto Grue - *AL*
 Cerreto Guidi - *FI*
 Cerreto Laziale - *ROMA*
 Cerreto Sannita - *BN*
 Cerretto delle Langhe - *CN*
 Cerrina - *AL*
 Cerrione - *VC*
 Cerro al Lambro - *MI*
 Cerro al Volturno - *IS*
 Cerro Maggiore - *MI*
 Cerro Tanaro - *AT*
 Cerro Veronese - *VR*
 Cersosimo - *PZ*
 Certaldo - *FI*
 Certosa di Pavia - *PV*
 Cerva - *CZ*
 Cervara di Roma - *ROMA*

- Cervarese Santa Croce - PD
 Cervaro - FR
 Cervasca - CN
 Cervatto - VC
 Cerveno - BS
 Cervere - CN
 Cervesina - PV
 Cerveteri - ROMA
 Cervia - RA
 Cervicati - CS
 Cervignano d'Adda - MI
 Cervignano del Friuli - UD
 Cervinara - AV
 Cervino - CE
 Cervo - IM
 Cerzeto - CS
 Cesa - CE
 Cesana Brianza - CO
 Cesana Torinese - TO
 Cesano Boscone - MI
 Cesano Maderno - MI
 Cesara - NO
 Cesarò - ME
 Cesate - MI
 Cesena - FO
 Cesenatico - FO
 Cesinali - AV
 Cesio - IM
 Cesiomaggiore - BL
 Cessalto - TV
 Cessaniti - CZ
 Cessapalombo - MC
 Cessole - AT
 Cetara - SA
 Ceto - BS
 Cetona - SI
 Cetraro - CS
 Ceva - CN
 Cevo - BS
 Challand-Saint-Anselme - AO
 Challand-Saint-Victor - AO
 Chambave - AO
 Chamois - AO
 Champdepraz - AO
 Champorcher - AO
 Charvensod - AO
 Châtillon - AO
 Cherasco - CN
 Cheremule - SS
 Chialamberto - TO
 Chiampo - VI
 Chianche - AV
 Chianciano Terme - SI
 Chianni - PI
 Chianocco - TO
 Chiaramonte Gulfi - RG
 Chiaramonti - SS
 Chiarano - TV
 Chiaravalle - AN
 Chiaravalle Centrale - CZ
 Chiari - BS
 Chiaromonte - PZ
 Chiauci - IS
 Chiavari - GE
 Chiavenna - SO
 Chiaverano - TO
 Chiènes - BZ
 Chieri - TO
 Chiesa in Valmalenco - SO
 Chiesanuova - TO
 Chies d'Alpago - BL
 Chiesina Uzzanese - PT
 Chieti - CH
 Chieuti - EG
 Chieve - CR
 Chignolo d'Isola - BG
 Chignolo Po - PV
 Chioggia - VE
 Chiomonte - TO
 Chions - PN
 Chiopris-Viscone - UD
 Chitignano - AR
 Chiuduno - BG
 Chiuppano - VI
 Chiuro - SO
 Chiusa - BZ
 Chiusa di Pesio - CN
 Chiusa di San Michele - TO
 Chiusaforte - UD
 Chiusanico - IM
 Chiusano d'Asti - AT
 Chiusano di San Domenico - AV
 Chiusa Sclafani - PA
 Chiusavecchia - IM
 Chiusdino - SI
 Chiusi - SI
 Chiusi della Verna - AR
 Chivasso - TO
 Ciampino - ROMA
 Cianciana - AG
 Ciano d'Enza - RE
 Cibiana di Cadore - BL
 Cicagna - GE
 Cicala - CZ
 Cicciano - NA
 Cicerale - SA
 Ciciliano - ROMA
 Cicognolo - CR
 Ciconio - TO
 Cigliano - VC
 Cigliè - CN
 Cigognola - PV
 Cigole - BS
 Cilavegna - PV
 Cimadolmo - TV
 Cimbergo - BS
 Cimego - TN
 Cimina - RC
 Ciminna - PA
 Cimitile - NA
 Cimolais - PN
 Cimone - TN
 Cinaglio - AT
 Cineto Romano - ROMA
 Cingia de' Botti - CR
 Cingoli - MC
 Cinigiano - GR
 Cinisello Balsamo - MI
 Cinisi - PA
 Cino - SO
 Cinquefrondi - RC
 Cintano - TO
 Cinte Tesino - TN
 Cinto Caomaggiore - VE
 Cinto Euganeo - PD
 Cinzano - TO
 Ciorlano - CE
 Cipressa - IM
 Circello - BN
 Ciriè - TO
 Cirigliano - MT
 Cirimido - CO
 Cirò - CZ
 Cirò Marina - CZ
 Cis - TN
 Cisano Bergamasco - BG
 Cisano sul Neva - SV
 Ciserano - BG
 Cislago - VA
 Cisliano - MI
 Cison del Grappa - VI
 Cison di Valmarino - TV
 Cissone - CN
 Cisterna d'Asti - AT
 Cisterna di Latina - LT
 Cisternino - BR
 Citerna - PG
 Cittadella - PD
 Città della Pieve - PG
 Città di Castello - PG
 Cittaducale - RI
 Cittanova - RC
 Cittareale - RI
 Città Sant'Angelo - PE
 Cittiglio - VA
 Civate - CO
 Civenna - CO
 Civezza - IM
 Civezzano - TN
 Civiasco - VC
 Cividale del Friuli - UD
 Cividate al Piano - BG
 Cividate Camuno - BS
 Civita - CS
 Civitacampomarano - CB
 Civitacastellana - VT
 Civita d'Antino - AQ
 Civitaluparella - CH
 Civitanova del Sannio - IS
 Civitanova Marche - MC
 Civitaquana - PE
 Civitavecchia - ROMA
 Civitella Alfedena - AQ
 Civitella Casanova - PE
 Civitella d'Agliano - VT
 Civitella del Tronto - TE
 Civitella di Romagna - FO
 Civitella in Val di Chiana - AR
 Civitella Messer Raimondo - CH
 Civitella Paganico - GR
 Civitella Roveto - AQ
 Civitella San Paolo - ROMA
 Civo - SO
 Claino con Osteno - CO
 Claut - PN
 Clauzetto - PN
 Clavesana - CN
 Claviere - TO
 Cles - TN
 Cleto - CS
 Clivio - VA
 Cloz - TN
 Clusone - BG
 Coassolo Torinese - TO
 Coazze - TO
 Coazzolo - AT
 Coccaglio - BS
 Cocconato - AT
 Cocquio-Trevisago - VA
 Cocullo - AQ
 Codevigo - PD
 Codevilla - PV
 Codigoro - FE
 Codognè - TV
 Codogno - MI
 Codroipo - UD
 Codrongianos - SS
 Coggiola - VC
 Cogliate - MI
 Cogne - AO
 Cogoleto - GE
 Cogollo del Cengio - VI
 Cogorno - GE
 Colazza - NO
 Colbordolo - PS
 Colcavagno - AT
 Colere - BG
 Colfelice - FR
 Coli - PC
 Colico - CO
 Collagna - RE
 Collalto Sabino - RI
 Collarme - AQ
 Collazzone - PG
 Collebeato - BS
 Colle Brianza - CO
 Collecchio - PR
 Collecchivino - FE
 Colle d'Anchise - CB
 Colledara - TE
 Colledimacine - CH
 Colledimezzo - CH
 Colle di Torà - RI
 Colle di Val d'Elsa - SI
 Colleferro - ROMA
 Collegiove - RI
 Collegno - TO
 Collelongo - AQ
 Collepardo - FR
 Collepasso - LE
 Collepietro - AQ
 Colletto Castelnuovo - TO
 Colletto Giacosa - TO
 Collesalvetti - LI
 Colle San Magno - FR
 Colle Sannita - BN
 Collesano - PA
 Colle Santa Lucia - BL
 Colletorto - CB
 Colle Umberto - TV
 Collevocchio - RI
 Colliano - SA
 Colli a Volturno - IS
 Colli del Tronto - AP
 Collinas - CA
 Collio - BS
 Colli sul Velino - RI
 Collobiano - VC
 Colloredo di Monte Albano - UD
 Colmurano - MC
 Colobraro - MT
 Cologne Veneta - VR
 Cologne - BS
 Cologno al Serio - BG
 Colognola ai Colli - VR
 Cologno Monzese - MI
 Colonna - ROMA
 Colonnella - TE
 Colosso - CO
 Colorina - SO
 Colorno - PR
 Colosimi - CS
 Colturano - MI
 Colzate - BG
 Comabbio - VA
 Comacchio - FE
 Comano - MS
 Comazzo - MI
 Comeglians - UD
 Comelico Superiore - BL
 Comerio - VA
 Comezzano-Cizzago - BS
 Comignago - NO

Comiso - *RG*
 Comitini - *AG*
 Comiziano - *NA*
 Commessaggio - *MN*
 Commezzadura - *TN*
 Como - *CO*
 Compiano - *PR*
 Comunanza - *AP*
 Comun Nuovo - *BG*
 Cona - *VE*
 Conca Casale - *IS*
 Conca dei Marini - *SA*
 Conca della Campania - *CE*
 Concarnise - *VR*
 Concei - *TN*
 Concerviano - *RI*
 Concesio - *BS*
 Conco - *VI*
 Concordia Sagittaria - *VE*
 Concordia sulla Secchia - *MO*
 Concorezzo - *MI*
 Condino - *TN*
 Condofuri - *RC*
 Condove - *TO*
 Condò - *ME*
 Conegliano - *TV*
 Confienza - *PV*
 Configni - *RI*
 Conflenti - *CZ*
 Coniolo - *AL*
 Conselice - *RA*
 Conselve - *PD*
 Consiglio di Rumo - *CO*
 Contarina - *RO*
 Contessa Entellina - *PA*
 Contigliano - *RI*
 Contrada - *AV*
 Controguerra - *TE*
 Controne - *SA*
 Contursi Terme - *SA*
 Conversano - *BA*
 Conza della Campania - *AV*
 Conzano - *AL*
 Copertino - *LE*
 Copiano - *PV*
 Copparo - *FE*
 Corana - *PV*
 Corato - *BA*
 Corbara - *SA*
 Corbetta - *MI*
 Corbola - *RO*
 Corchiano - *VT*
 Corciano - *PG*
 Cordenons - *PN*
 Cordignano - *TV*
 Cordovado - *PN*
 Coredo - *TN*
 Coreglia Antelminelli - *LU*
 Coreglia Ligure - *GE*
 Coreno Ausonio - *FR*
 Corfinio - *AQ*
 Cori - *LT*
 Coriano - *FO*
 Corigliano Calabro - *CS*
 Corigliano d'Otranto - *LE*
 Corinaldo - *AN*
 Corio - *TO*
 Corleone - *PA*
 Corleto Monforte - *SA*
 Corleto Perticara - *PZ*
 Cormanò - *MI*
 Cormons - *GO*
 Corna Imagna - *BG*

Cornalba - *BG*
 Cornale - *PV*
 Cornaredo - *MI*
 Cornate d'Adda - *MI*
 Cornedo all'Isarco - *BZ*
 Cornedo Vicentino - *VI*
 Cornegliano Laudense - *MI*
 Corneliano d'Alba - *CN*
 Corniglio - *PR*
 Corno di Rosazzo - *UD*
 Corno Giovine - *MI*
 Cornovecchio - *MI*
 Cornuda - *TV*
 Correggio - *RE*
 Correzzana - *MI*
 Correzzola - *PD*
 Corrido - *CO*
 Corridonia - *MC*
 Corropoli - *TE*
 Corsano - *LE*
 Corsico - *MI*
 Corsione - *AT*
 Cortaccia sulla strada del vino - *BZ*
 Cortale - *CZ*
 Cortandone - *AT*
 Cortanze - *AT*
 Cortazzone - *AT*
 Corte Brugnatella - *PC*
 Corte de' Cortesi con Cignone - *CR*
 Corte de' Frati - *CR*
 Corte Franca - *BS*
 Cortemaggiore - *PC*
 Cortemilia - *CN*
 Corteno Golgi - *BS*
 Cortenova - *CO*
 Cortenuova - *BG*
 Corteolona - *PV*
 Corte Palasio - *MI*
 Cortiglione - *AT*
 Cortina d'Ampezzo - *BL*
 Cortina sulla strada del vino - *BZ*
 Cortino - *TE*
 Cortona - *AR*
 Corvara - *PE*
 Corvara in Badia - *BZ*
 Corvino San-Quirico - *PV*
 Corzano - *BS*
 Coseano - *UD*
 Cosenza - *CS*
 Cosio d'Arroschia - *IM*
 Cosio Valtellino - *SO*
 Cosoleto - *RC*
 Cossano Belbo - *CN*
 Cossano Canavese - *TO*
 Cossato - *VC*
 Cosseria - *SV*
 Cossignano - *AP*
 Cossogno - *NO*
 Cossoine - *SS*
 Cossombrato - *AT*
 Costabissara - *VI*
 Costacciaro - *PG*
 Costa de' Nobili - *PV*
 Costa di Mezzate - *BG*
 Costa di Rovigo - *RO*
 Costa di Serina - *BG*
 Costa Masnaga - *CO*
 Costanzana - *VC*
 Costarainera - *IM*
 Costa Valle Imagna - *BG*
 Costa Vescovato - *AL*
 Costa Volpino - *BG*
 Costermano - *VR*

Costigliole d'Asti - *AT*
 Costigliole Saluzzo - *CN*
 Cotignola - *RA*
 Cotronei - *CZ*
 Cottanello - *RI*
 Courmayeur - *AO*
 Covo - *BG*
 Cozzo - *PV*
 Craco - *MT*
 Crandola Valsassina - *CO*
 Cravagliana - *VC*
 Cravanzana - *CN*
 Craveggia - *NO*
 Creazzo - *VI*
 Crechio - *CH*
 Credaro - *BG*
 Credera Rubbiano - *CR*
 Crema - *CR*
 Cremella - *CO*
 Cremenaga - *VA*
 Cremeno - *CO*
 Cremia - *CO*
 Cremolino - *AL*
 Cremona - *CR*
 Cremonasano - *CR*
 Crescentino - *VC*
 Crespadoro - *VI*
 Crespano del Grappa - *TV*
 Crespellano - *BO*
 Crespiatica - *MI*
 Crespina - *PI*
 Crespino - *RO*
 Cressa - *NO*
 Crevacuore - *VC*
 Crevalcore - *BO*
 Crevaldossola - *NO*
 Crispano - *NA*
 Crispiano - *TA*
 Crissolo - *CN*
 Crocefieschi - *GE*
 Crocetta del Montello - *TV*
 Crodo - *NO*
 Crognaleto - *TE*
 Cropolati - *CS*
 Cropani - *CZ*
 Crosa - *VC*
 Crosia - *CS*
 Crosio della Valle - *VA*
 Crotone - *CZ*
 Crotta d'Adda - *CR*
 Crova - *VC*
 Croviana - *TN*
 Crucoli - *CZ*
 Cuasso al Monte - *VA*
 Cuccaro Monferrato - *AL*
 Cuccaro Vetere - *SA*
 Cuccia - *CO*
 Cuceglio - *TO*
 Cuggiono - *MI*
 Cugliate-Fabiasco - *VA*
 Cuglieri - *OR*
 Cugnoli - *PE*
 Cumiana - *TO*
 Cumignano sul Naviglio - *CR*
 Cunardo - *VA*
 Cuneo - *CN*
 Cunevo - *TN*
 Cunico - *AT*
 Cuorgnè - *TO*
 Cupello - *CH*
 Cupra Marittima - *AP*
 Cupramontana - *AN*
 Cura Carpignano - *PV*
 Curcuris - *OR*

Cureggio - *NO*
 Curiglia con Monteviasco - *VA*
 Curinga - *CZ*
 Curino - *VC*
 Curno - *BG*
 Curon Venosta - *BZ*
 Cursi - *LE*
 Cursolo-Orasso - *NO*
 Curtarolo - *PD*
 Curtatone - *MN*
 Curti - *CE*
 Cusago - *MI*
 Cusano Milanino - *MI*
 Cusano Mutri - *BN*
 Cusino - *CO*
 Cusio - *BG*
 Custonaci - *TP*
 Cutigliano - *PT*
 Cutro - *CZ*
 Cutrofiano - *LE*
 Cuvaglio - *VA*
 Cuvio - *VA*

D

Daiano - *TN*
 Dairago - *MI*
 Dalmine - *BG*
 Dambel - *TN*
 Danta - *BL*
 Daone - *TN*
 Darè - *TN*
 Darfo Boario Terme - *BS*
 Dasà - *CZ*
 Davagna - *GE*
 Daverio - *VA*
 Davoli - *CZ*
 Dazio - *SO*
 Decimomannu - *CA*
 Decimoputzu - *CA*
 Decollatura - *CZ*
 Dego - *SV*
 Deiva Marina - *SP*
 Delebio - *SO*
 Delia - *CL*
 Delianuova - *RC*
 Deliceto - *FG*
 Dello - *BS*
 Demonte - *CN*
 Denice - *AL*
 Denno - *TN*
 Derrice - *AL*
 Derovere - *CR*
 Deruta - *PG*
 Dervio - *CO*
 Desana - *VC*
 Desenzano del Garda - *BS*
 Desio - *MI*
 Desulo - *NU*
 Diamante - *CS*
 Diano Arentino - *IM*
 Diano Castello - *IM*
 Diano d'Alba - *CN*
 Diano Marina - *IM*
 Diano San Pietro - *IM*
 Dicomano - *FI*
 Dignano - *UD*
 Dimaro - *TN*
 Dinami - *CZ*
 Dipignano - *CS*
 Diso - *LE*
 Divignano - *NO*

Dizzasco - CO
 Dobbiaco - BZ
 Doberdò del Lago - GO
 Dogliani - CN
 Dogliola - CH
 Dogna - UD
 Dolcè - VR
 Dolceacqua - IM
 Dolcedo - IM
 Dolegna del Collio - GO
 Dolianova - CA
 Dolo - VE
 Dolzago - CO
 Domanico - CS
 Domaso - CO
 Domegge di Cadore - BL
 Domicella - AV
 Domodossola - NO
 Domus de Maria - CA
 Domusnovas - CA
 Don - TN
 Donada - RO
 Donato - VC
 Dongo - CO
 Donnas - AO
 Donorì - CA
 Dorgali - NU
 Dorio - CO
 Dormelletto - NO
 Dorno - PV
 Dorsino - TN
 Dorzano - VC
 Dosolo - MN
 Dossena - BG
 Dosso del Liro - CO
 Doues - AO
 Dovadola - FO
 Dovera - CR
 Dozza - BO
 Dragoni - CE
 Drapia - CZ
 Drena - TN
 Drenchia - UD
 Dresano - MI
 Drezzo - CO
 Drizzona - CR
 Dro - TN
 Dronero - CN
 Druento - TO
 Druogno - NO
 Dualchi - NU
 Dubino - SO
 Dueville - VI
 Dugenta - BN
 Duino Aurisina - TS
 Dumenza - VA
 Duno - VA
 Durazzano - BN
 Duronia - CB
 Dusino San Michele - AT

E

Eboli - SA
 Edolo - BS
 Egna - BZ
 Elice - PE
 Elini - NU
 Ello - CO
 Elva - CN
 Emarèse - AO

Empoli - FI
 Engine Gaiano - BG
 Enegò - VI
 Enemonzo - UD
 Enna - EN
 Entracque - CN
 Entratico - BG
 Envie - CN
 Episcopia - PZ
 Eraclea - VE
 Erba - CO
 Erbè - VR
 Erbezzo - VR
 Erbusco - BS
 Erchie - BR
 Ercolano - NA
 Erice - TP
 Erli - SV
 Erto e Casso - PN
 Erve - BG
 Esanatoglia - MC
 Escalaplano - NU
 Escolca - NU
 Esine - BS
 Esino Lario - CO
 Esperia - FR
 Esporlatu - SS
 Este - PD
 Esterzili - NU
 Etroubles - AO
 Eupilio - CO
 Exilles - TO

F

Fabbrica Curone - AL
 Fabbriche di Vallico - LU
 Fabbri - RE
 Fabriano - AN
 Fabrica di Roma - VT
 Fabrizia - CZ
 Fabro - TR
 Faedis - UD
 Faedo - TN
 Faedo Valtellino - SO
 Faenza - RA
 Faeto - FG
 Fagagna - UD
 Faggeto Lario - CO
 Faggiano - TA
 Fagnano Alto - AQ
 Fagnano Castello - CS
 Fagnano Olona - VA
 Faicchio - BN
 Fai della Paganella - TN
 Falcade - BL
 Falciano del Massico - CE
 Falconara Albanese - CS
 Falconara Marittima - AN
 Falcone - ME
 Faleria - VT
 Falerna - CZ
 Falerone - AP
 Fallo - CH
 Falmenta - NO
 Faloppio - CO
 Falvaterra - FR
 Fàlzes - BZ
 Fanano - MO
 Fànna - PN
 Fano - PS

Fano Adriano - TE
 Fara Filiorum Petri - CH
 Fara Gera d'Adda - BG
 Fara in Sabina - RI
 Fara Novarese - NO
 Fara Olivana con Sola - BG
 Fara San Martino - CH
 Fara Vicentino - VI
 Fardella - PZ
 Farigliano - CN
 Farindola - PE
 Farini d'Olmo - PC
 Farnese - VT
 Farra d'Alpago - BL
 Farra di Soligo - TV
 Farra d'Isonzo - GO
 Fasano - BR
 Fascia - GE
 Fauglia - PI
 Faule - CN
 Favale di Malvaro - GE
 Favara - AG
 Faver - TN
 Favignana - TP
 Favria - TO
 Feisoglio - CN
 Feletto - TO
 Felino - PR
 Felitto - SA
 Felizzano - AL
 Felonica - MN
 Feltre - BL
 Fenegrò - CO
 Fenestrelle - TO
 Fénis - AO
 Ferentillo - TR
 Ferentino - FR
 Ferla - SR
 Fermignano - PS
 Fermo - AP
 Ferno - VA
 Feroletto Antico - CZ
 Feroletto della Chiesa - RC
 Ferrandina - MT
 Ferrara - FE
 Ferrara di Monte Baldo - VR
 Ferrazzano - CB
 Ferrera di Varese - VA
 Ferrera Erbognone - PV
 Ferrere - AT
 Ferriere - PC
 Ferruzzano - RC
 Fiamignano - RI
 Fiano - TO
 Fiano Romano - ROMA
 Fiastra - MC
 Fiafè - TN
 Ficarazzi - PA
 Ficarolo - RO
 Ficarra - ME
 Ficulle - TR
 Fidenza - PR
 Fiè allo Sciliar - BZ
 Fiera di Primiero - TN
 Fierozzo - TN
 Fiesco - CR
 Fiesole - FI
 Fiesse - BS
 Fiesso d'Artico - VE
 Fiesso Umbertiano - RO
 Figino Serenza - CO
 Figline Valdarno - FI
 Figline Vegliaturo - CS

Filacciano - ROMA
 Filadelfia - CZ
 Filago - BG
 Filandari - CZ
 Filattiera - MS
 Filetino - FR
 Filetto - CH
 Filiano - PZ
 Filighera - PV
 Filignano - IS
 Filogaso - CZ
 Filottrano - AN
 Finale Ligure - SV
 Finale Emilia - MO
 Fino del Monte - BG
 Fino Mornasco - CO
 Fiorano al Serio - BG
 Fiorano Canavese - TO
 Fiorano Modenese - MO
 Fiordimonte - MC
 Fiorenzuola d'Arda - PC
 Firenze - FI
 Fiorenzuola - FI
 Firmo - CS
 Fisciano - SA
 Fiuggi - FR
 Fiumalbo - MO
 Fiumara - RC
 Fiumedinisi - ME
 Fiumefreddo Bruzio - CS
 Fiumefreddo di Sicilia - CT
 Fiume Veneto - PN
 Fiumicello - UD
 Fiuminata - MC
 Fivizzano - MS
 Flaibano - UD
 Flavon - TN
 Flero - BS
 Floresta - ME
 Floridia - SR
 Florinas - SS
 Flumeri - AV
 Fluminimaggiore - CA
 Flussio - NU
 Fobello - VC
 Foggia - FG
 Foglianise - BN
 Fogliano Redipuglia - GO
 Foglizzo - TO
 Foiano della Chiana - AR
 Foiano di Val Fortoré - BN
 Folgaria - TN
 Folignano - AP
 Foligno - PG
 Follina - TV
 Follo - SP
 Follonica - GR
 Fombio - MI
 Fondachelli-Fantina - ME
 Fondi - LT
 Fondo - TN
 Fonni - NU
 Fontainemore - AO
 Fontanafredda - PN
 Fontana Liri - FR
 Fontanarosa - AI
 Fontanelice - BO
 Fontanella - BG
 Fontanellato - PR
 Fontanelle - TV
 Fontanetto d'Agogna - NO
 Fontanetto Po - VC
 Fontanigorda - GE

Fontanile AT
 Fontaniva PD
 Fonte TV
 Fontecchio AQ
 Fontechiari FR
 Fontegreca CE
 Fonteno BG
 Fonteviso PR
 Fonzasò BL
 Foppolo BG
 Forano RI
 Force AP
 Forchia BN
 Forcola SO
 Fordongianus OR
 Forenza PZ
 Foresto Sparso BG
 Forgaria nel Friuli UD
 Forino AV
 Forio NA
 Forlì FO
 Forlì del Sannio IS
 Forlimpopoli FO
 Formazza NO
 Formello ROMA
 Formia LT
 Formicola CE
 Formigara CR
 Formigine MO
 Formigliana VC
 Formignana FE
 Fornace TN
 Fornelli IS
 Forni Avoltri UD
 Forni di Sopra UD
 Forni di Sotto UD
 Forno Canavese TO
 Forno di Zoldo BL
 Forno di Taro PR
 Forno San Giovanni BG
 Forte dei Marmi LU
 Fortezza BZ
 Fortunago PV
 Forza d'Agro ME
 Fosciandora LU
 Fosdinovo MS
 Fossa AQ
 Fossacesia CH
 Fossalta di Piave VE
 Fossalta di Portogruaro VE
 Fossalto CB
 Fossano CN
 Fossato di Vico PG
 Fossato Serralta CZ
 Fossò VE
 Fossombrone PS
 Foza VI
 Frabosa Soprana CN
 Frabosa Sottana CN
 Fraconalto AL
 Fragnano TA
 Fragneto l'Abate BN
 Fragneto Monforte BN
 Fraigne CH
 Framura SP
 Francavilla al Mare CH
 Francavilla Angitola CZ
 Francavilla Bisio AL
 Francavilla d'Ete AP
 Francavilla di Sicilia ME
 Francavilla Fontana BR
 Francavilla in Sinni PZ
 Francavilla Marittima CS

Francica CZ
 Francofonte SR
 Franconise CE
 Frascaro AL
 Frascarolo PV
 Frascati ROMA
 Frascineto CS
 Frassilongo TN
 Frassinelle Polesine RO
 Frassinello Monferrato AL
 Frassineto Po AL
 Frassinetto TO
 Frassinò CN
 Frassinoro MO
 Frasso Sabino RI
 Frasso Telesino BN
 Frattamaggiore NA
 Frattaminore NA
 Fratta Polesine RO
 Fratta Todina PG
 Fratte Rosa PS
 Frazzano ME
 Fregona TV
 Fresagrandinaria CH
 Fresonara AL
 Frigento AV
 Frignano CE
 Frinco AT
 Frisa CH
 Frisanco PN
 Front TO
 Frontino PS
 Frontone PS
 Frosinone FR
 Frosolone IS
 Frossasco TO
 Frugarolo AL
 Fubine AL
 Fucecchio FI
 Fuipiano Valle Imagna BG
 Fumane VR
 Fumone FR
 Funes BZ
 Furci CH
 Furci Siculo ME
 Furnari ME
 Furore SA
 Furtei CA
 Fuscaldo CS
 Fusignano RA
 Fusine SO
 Futani SA

G

Gabbioneta-Binanuova CR
 Gabiano AL
 Gabicce Mare PS
 Gaby AO
 Gadesco-Pieve Delmona CR
 Gadoni NU
 Gaeta LT
 Gaggi ME
 Gaggiano MI
 Gaggio Montano BO
 Gaglianico VC
 Gagliano Aterno AQ
 Gagliano Castelferrato EN
 Gagliano del Capo LE
 Gagliato CZ
 Gagliole MC

Gaiarine TV
 Gaiba RO
 Gaiola CN
 Gaiole in Chianti SI
 Gairo NU
 Gais BZ
 Galati Mamertino ME
 Galatina LE
 Galatone LE
 Galatro RC
 Galbiate CO
 Galeata FO
 Galgagnano MI
 Gallarate VA
 Gallese VT
 Galliate NO
 Galliate Lombardo VA
 Galliavola PV
 Gallicano LU
 Galliciano nel Lazio ROMA
 Gallicchio PZ
 Galliera BO
 Galliera Veneta PD
 Gallinara FR
 Gallio VI
 Gallipoli LE
 Gallo CE
 Gallodoro ME
 Galluccio CE
 Galtelli NU
 Galzignano PD
 Gamalero AL
 Gambara BS
 Gambarana PV
 Gambasca CN
 Gambassi Terme FI
 Gambatesa CB
 Gambellara VI
 Gamberale CH
 Gambettola FO
 Gambolò PV
 Gambugliano VI
 Gandellino BG
 Gandino BG
 Gandosso BG
 Gangi PA
 Garaguso MT
 Garbagna AL
 Garbagna Novarese NO
 Garbagnate Milanese MI
 Garbagnate Monastero CO
 Garda VR
 Gardone Riviera BS
 Gardone Val Trompia BS
 Garessio CN
 Gargallo NO
 Gargazzone BZ
 Gargnano BS
 Garlasco PV
 Garlate CO
 Garlenda SV
 Garniga TN
 Garzeno CO
 Garzigliana TO
 Gasperina CZ
 Gassino Torinese TO
 Gattatico RE
 Gatteo FO
 Gattico NO
 Gattinara VC
 Gavardo BS
 Gavazzana AL
 Gavello RO
 Gaverina Terme BG
 Gavi AL
 Gavignano ROMA
 Gavirate VA
 Gavoi NU
 Gavorrano GR
 Gazoldo degli Ippoliti MN
 Gazzada Schianno VA
 Gazzaniga BG
 Gazzo PD
 Gazzola PC
 Gazzo Veronese VR
 Gazzuolo MN
 Gela CL
 Gemmano FO
 Gemona del Friuli UD
 Gemonio VA
 Genazzano ROMA
 Genga AN
 Genivolta CR
 Genola CN
 Genoni NU
 Genova GE
 Genuri CA
 Genzano di Lucania PZ
 Genzano di Roma ROMA
 Genzone PV
 Gerace RC
 Geraci Siculo PA
 Gera Lario CO
 Gerano ROMA
 Gerenzago PV
 Gerenzano VA
 Gersei NU
 Germagnano TO
 Germagno NO
 Germasino CO
 Germignaga VA
 Gerocarne CZ
 Gerola Alta SO
 Gerosa BG
 Gerre de' Caprioli CR
 Gesico CA
 Gessate MI
 Gessopalena CH
 Gesturi CA
 Gesualdo AV
 Ghedi BS
 Ghemme NO
 Ghiffa NO
 Ghilarza OR
 Ghisalba BG
 Ghislarengo VC
 Giacciano con Baruchella RO
 Giaglione TO
 Gianico BS
 Giano dell'Umbria PG
 Giano Vetusto CE
 Giardinello PA
 Giardini ME Naxos ME
 Giarole AL
 Giarratana RG
 Giarre CT
 Giave SS
 Giaveno TO
 Giavera del Montello TV
 Giba CA
 Gibellina TP
 Giffenga VC
 Giffone RC
 Giffoni Sei Casali SA
 Giffoni Valle Piana SA
 Gignese NO

Gignod - AO
 Gildone - CB
 Gimigliano - CZ
 Ginestra - PZ
 Ginestra degli Schiavoni - BN
 Ginosa - TA
 Gioi - SA
 Gioia dei Marsi - AQ
 Gioia del Colle - BA
 Gioia Sannitica - CE
 Gioia Tauro - RC
 Gioiosa Ionica - RC
 Gioiosa Marea - ME
 Giove - TR
 Giovinazzo - BA
 Giovo - TN
 Girasole - NU
 Girifalco - CZ
 Gironico - CO
 Gissi - CH
 Giuglianello - LE
 Giugliano in Campania - NA
 Giuliana - PA
 Giuliano di Roma - FR
 Giuliano Teatino - CH
 Giulianova - TE
 Giuncugnano - LU
 Giungano - SA
 Giurdignano - LE
 Giussago - PV
 Giussano - MI
 Giustenice - SV
 Giustino - TN
 Giusvalla - SV
 Givoletto - TO
 Gizzeria - CZ
 Glorienza - BZ
 Godega di Sant'Urbano - TV
 Godiasco - PV
 Godrano - PA
 Goito - MN
 Golasecca - VA
 Gollerferzo - PV
 Golfo Aranci - SS
 Gombito - CR
 Gonars - UD
 Goni - CA
 Gonnese - CA
 Gonnoscodina - OR
 Gonnosfanadiga - CA
 Gonnosnò - OR
 Gonnostramatzia - OR
 Gonzaga - MN
 Gordona - SO
 Gorga - ROMA
 Gorgo al Monticano - TV
 Gorgoglione - MT
 Gorgonzola - MI
 Goriano Sicoli - AQ
 Gorizia - GO
 Gorlago - BG
 Gorla Maggiore - VA
 Gorla Minore - VA
 Gorle - BG
 Gornate-Olona - VA
 Gorno - BG
 Goro - FE
 Gorreto - GE
 Gorzegno - CN
 Gosaldo - BL
 Gossolengo - PC
 Gottasecca - CN
 Gottolengo - BS
 Govone - CN

Gozzano - NO
 Gradara - PS
 Gradisca d'Isonzo - GO
 Grado - GO
 Gradoli - VT
 Graffignana - MI
 Graffignano - VT
 Graglia - VC
 Gragnano - NA
 Gragnano Trebbiense - PC
 Grammichele - CT
 Grana - AT
 Granaglione - BO
 Granarolo dell'Emilia - BO
 Grancona - VI
 Grandate - CO
 Grandola ed Uniti - CO
 Graniti - ME
 Granozzo con Monticello - NO
 Grantola - VA
 Grantorto - PD
 Granze - PD
 Grassano - MT
 Grassobbio - BG
 Gratteri - PA
 Grauno - TN
 Gravedona - CO
 Gravellona Lomellina - PV
 Gravellona Toce - NO
 Gravere - TO
 Gravina di Catania - CT
 Gravina in Puglia - BA
 Grazzanise - CE
 Grazzano Badoglio - AT
 Greccio - RI
 Greci - AV
 Greggio - VC
 Gremiasco - AL
 Gressan - AO
 Gressoney-La-Trinité - AO
 Gressoney-Saint-Jean - AO
 Greve in Chianti - FI
 Grezzago - MI
 Grezzana - VR
 Griante - CO
 Gricignano di Aversa - CE
 Grignasco - NO
 Grigno - TN
 Grimacco - UD
 Grimaldi - CS
 Grinzane Cavour - CN
 Grisignano di Zocco - VI
 Grisolia - CS
 Grizzana - BO
 Grogardo - AL
 Gromo - BG
 Grondona - AL
 Grono - BG
 Grontardo - CR
 Gropello Cairoli - PV
 Gropparello - PC
 Groscavallo - TO
 Grosio - SO
 Grosotto - SO
 Grosseio - GR
 Grosso - TO
 Grottaferrata - ROMA
 Grottaglie - TA
 Grottaminarda - AV
 Grottammare - AP
 Grottazzolina - AP
 Grotte - AG
 Grotte di Castro - VT

Grotteria - RC
 Grottole - MT
 Grottolella - AV
 Guarano - VE
 Grugliasco - TO
 Grumello Cremonese ed Uniti - CR
 Grumello del Monte - BG
 Grumento Nova - PZ
 Grumes - TN
 Grumo Appula - BA
 Grumolo delle Abbadesse - VI
 Grumo Nevano - NA
 Guagnano - LE
 Gualdo - MC
 Gualdo Cattaneo - PG
 Gualdo Tadino - PG
 Gualtieri - RE
 Gualtieri Sicaminò - ME
 Guamaggiore - CA
 Guanzate - CO
 Guarcino - FR
 Guardabosone - VC
 Guardamiglio - MI
 Guardavalle - CZ
 Guarda Veneta - RO
 Guardea - TR
 Guardiaagrele - CH
 Guardiafiera - CB
 Guardia Lombardi - AV
 Guardia Perticara - PZ
 Guardia Piemontese - CS
 Guardiaregia - CB
 Guardia Sanframondi - BN
 Guardistallo - PI
 Guarene - CN
 Guasila - CA
 Guastalla - RE
 Guazzora - AL
 Gubbio - PG
 Gudo Visconti - MI
 Guglionesi - CB
 Guidizzolo - MN
 Guidonia Montecelio - ROMA
 Guiglia - MO
 Guilmi - CH
 Gurro - NO
 Guspini - CA
 Gussago - BS
 Gussola - CR

H

Hône - AO

I

Idro - BS
 Iesolo - VE
 Iglesias - CA
 Igliano - CN
 Ilbono - NU
 Illasi - VR
 Illorai - SS
 Imbersago - CO
 Imer - TN
 Imola - BO
 Imperia - IM
 Impruneta - FI
 Inarzo - VA
 Incisa in Val d'Arno - FI
 Incisa Scapaccino - AT

Incudine - BS
 Induno Olona - VA
 Ingria - TO
 Intragna - NO
 Introbio - CO
 Introd - AO
 Introdacqua - AQ
 Introzzo - CO
 Inverigo - CO
 Inverno e Monteleone - PV
 Inverso Pinasca - TO
 Inveruno - MI
 Invorio - NO
 Inzago - MI
 Ionadi - CZ
 Irgoli - NU
 Irma - BS
 Irsina - MT
 Isasca - CN
 Isca sullo Ionio - CZ
 Ischia - NA
 Ischia di Castro - VT
 Ischitella - FG
 Iseo - BS
 Isera - TN
 Isernia - IS
 Isili - NU
 Isnello - PA
 Isolabella - TO
 Isolabona - IM
 Isola d'Asti - AT
 Isola del Cantone - GE
 Isola del Giglio - GR
 Isola del Gran Sasso d'Italia - TE
 Isola della Scala - VR
 Isola delle Femmine - PA
 Isola del Liri - FR
 Isola del Piano - PS
 Isola di Capo Rizzuto - CZ
 Isola di Fondra - BG
 Isola Dovarese - CR
 Isola Rizza - VR
 Isola Sant'Antonio - AL
 Isola Vicentina - VI
 Isole Tremiti - FG
 Isorella - BS
 Ispani - SA
 Ispica - RG
 Ispra - VA
 Issiglio - TO
 Issime - AO
 Isso - BG
 Issogne - AO
 Istrana - TV
 Itala - ME
 Itri - LT
 Ittireddu - SS
 Ittiri - SS
 Ivano-Fracena - TN
 Ivrea - TO
 Izano - CR

J

Jacurso - CZ
 Jelsi - CB
 Jenne - ROMA
 Jerago con Orago - VA
 Jerzu - NU

Jesi - AN
 Jolanda di Savoia - FE
 Joppolo - CZ
 Joppolo Giancaxio - AG
 Jovençan - AO

L

Labico - ROMA
 Labro - RI
 La Cassa - TO
 Lacchiarella - MI
 Lacco Ameno - NA
 Lacedonia - AV
 Lâces - BZ
 Laconi - NU
 Ladispoli - ROMA
 Laerru - SS
 Laganadi - RC
 Laghi - VI
 Laglio - CO
 Lagnasco - CN
 Lago - CS
 Lagonegro - PZ
 Lagosanto - FE
 Lagundo - BZ
 Laigueglia - SV
 Lainate - MI
 Laino - CO
 Laino Borgo - CS
 Laino Castello - CS
 Laiòn - BZ
 Lâives - BZ
 Lajatico - PI
 Lallio - BG
 La Loggia - TO
 La Maddalena - SS
 Lama dei Peligni - CH
 La Magdeleine - AO
 Lama Mocogno - MO
 Lambrugo - CO
 Lamezia Terme - CZ
 Lamòn - BL
 La Morra - CN
 Lampedusa e Linosa - AG
 Lamporecchio - PT
 Lamporo - VC
 Lana - BZ
 Lanciano - CH
 Landiona - NO
 Landriano - PV
 Langhirano - PR
 Langosco - PV
 Lanusei - NU
 Lanuvio - ROMA
 Lanzada - SO
 Lanzo d'Intelvi - CO
 Lanzo Torinese - TO
 Lapedona - AP
 Lapiro - AV
 Lappano - CS
 L'Aquila - AQ
 Larciano - PT
 Lardaro - TN
 Lardirago - PV
 Lari - PI
 Lariano - ROMA
 Larino - CB
 Lasa - BZ
 La Salle - AO
 Lascari - PA
 Lasino - TN
 Lasnigo - CO

La Spezia - SP
 Las Plassas - CA
 Lastebasse - VI
 Lastra a Signa - FI
 Latera - VT
 Laterina - AR
 Laterza - TA
 La Thuile - AO
 Latiano - BR
 Latina - LT
 Latisana - UD
 Latronico - PZ
 Lattarico - CS
 Lauco - UD
 Laureana Cilento - SA
 Laureana di Borrello - RC
 Lauregno - BZ
 Laurenzana - PZ
 Lauria - PZ
 Lauriano - TO
 Laurino - SA
 Laurito - SA
 Lauro - AV
 Lavagna - GE
 Lavagno - VR
 La Valle - BZ
 La Valle Agordina - BL
 Lavarone - TN
 Lavello - PZ
 Lavena-Ponte Tresa - VA
 Laveno-Mombello - VA
 Lavenone - BS
 Laviano - SA
 Lavis - TN
 Lazise - VR
 Lazzate - MI
 Lecce - LE
 Lecce nei Marsi - AQ
 Lecco - CO
 Lefte - BG
 Leggiuno - VA
 Legnago - VR
 Legnano - MI
 Legnaro - PD
 Lei - NU
 Leini - TO
 Leivi - GE
 Lemie - TO
 Lendinara - RO
 Leni - ME
 Lenna - BG
 Lenno - CO
 Leno - BS
 Lenola - LT
 Lenta - VC
 Lentate sul Seveso - MI
 Lentella - CH
 Lentiai - BL
 Lentini - SR
 Leonessa - RI
 Leonforte - EN
 Leporano - TA
 Lequile - LE
 Lequio Berria - CN
 Lequio Tanaro - CN
 Lercara Friddi - PA
 Lerici - SP
 Lerma - AL
 Lesa - NO
 Lesegno - CN
 Lesignano de' Bagni - PR
 Lesina - FG
 Lesmo - MI

Lessolo - TO
 Lessona - VC
 Lestizza - UD
 Letino - CE
 Letojanni - ME
 Lettere - NA
 Lettomanoppello - PE
 Lettopalena - CH
 Levanto - SP
 Levate - BG
 Leverano - LE
 Levice - CN
 Levico Terme - TN
 Levone - TO
 Lezzeno - CO
 Liberi - CE
 Librizzi - ME
 Licata - AG
 Liciana Nardi - MS
 Licenza - ROMA
 Licodia Eubea - CT
 Lierna - CO
 Lignana - VC
 Lignano Sabbiadoro - UD
 Ligonchio - RE
 Ligosullo - UD
 Lillianes - AO
 Limana - BL
 Limatola - BN
 Limbadi - CZ
 Limbiate - MI
 Limena - PD
 Limido Comasco - CO
 Limina - ME
 Limone Piemonte - CN
 Limone sul Garda - BS
 Limosano - CB
 Linarolo - PV
 Linguaglossa - CT
 Lioni - AV
 Lipari - ME
 Lipomo - CO
 Lirio - PV
 Liscate - MI
 Liscia - CH
 Lisciano Niccone - PG
 Lisignano - TN
 Lisio - CN
 Lissone - MI
 Liveri - NA
 Livigno - SO
 Livinallongo del Col di Lana - BL
 Livo - CO
 Livo - TN
 Livorno - LI
 Livorno Ferraris - VC
 Livraga - MI
 Lizzanello - LE
 Lizzano - TA
 Lizzano in Belvedere - BO
 Loano - SV
 Loazzolo - AT
 Locana - TO
 Locate di Triulzi - MI
 Locatello - BG
 Locate Varesino - CO
 Loceri - NU
 Locorotondo - BA
 Locri - RC
 Loculi - NU
 Lodè - NU
 Lodi - MI
 Lodi Vecchio - MI

Lodrino - BS
 Lograto - BS
 Loiano - BO
 Loiri Porto San Paolo - SS
 Lomagna - CO
 Lomaso - TN
 Lomazzo - CO
 Lombardore - TO
 Lombriasco - TO
 Lomello - PV
 Lona-Lases - TN
 Lonate Ceppino - VA
 Lonate Pozzolo - VA
 Lonato - BS
 Londa - FI
 Longano - IS
 Longare - VI
 Longarone - BL
 Longhena - BS
 Longi - ME
 Longiano - FO
 Longobardi - CS
 Longobucco - CS
 Longone al Segrino - CO
 Longone Sabino - RI
 Lonigo - VI
 Loranze - TO
 Loreggia - PD
 Loreglia - NO
 Lorenzago di Cadore - BL
 Lorenzana - PI
 Loreo - RO
 Loreto - AN
 Loreto Aprutino - PE
 Loria - TV
 Loro Ciuffenna - AR
 Loro Piceno - MC
 Lorcica - GE
 Losine - BS
 Lotzorai - NU
 Lovere - BG
 Lovero - SO
 Lozio - BS
 Lozza - VA
 Lozzo Atestino - PD
 Lozzo di Cadore - BL
 Lozzolo - VC
 Lu - AL
 Lubriano - VT
 Lucca - LU
 Lucca Sicula - AG
 Lucera - FG
 Lucignano - AR
 Lucinasco - IM
 Lucito - CB
 Luco dei Marsi - AQ
 Luoli - AQ
 Lugagnano Val d'Arda - PC
 Lugnacco - TO
 Lignano in Teverina - TR
 Lugo - RA
 Lugo di Vicenza - VI
 Luino - VA
 Luisago - CO
 Lula - NU
 Lumarzo - GE
 Lumezzane - BS
 Lunamatrona - CA
 Lunano - PS
 Lungavilla - PV
 Lungro - CS
 Luogosano - AV
 Luogosanto - SS
 Lupara - CB

- Melissano - LE
 Melito di Napoli - NA
 Melito di Porto Salvo - RC
 Melito Irpino - AV
 Melizzano - BN
 Melle - CN
 Mello - SO
 Melpignano - LE
 Meltina - BZ
 Melzo - MI
 Menaggio - CO
 Menarola - SO
 Menconico - PV
 Mendatica - IM
 Mendicino - CS
 Menfi - AG
 Mentana - ROMA
 Meolo - VE
 Merana - AL
 Merano - BZ
 Merate - CO
 Mercallo - VA
 Mercatello sul Metauro - PS
 Mercatino Conca - PS
 Mercato San Severino - SA
 Mercato Saraceno - FO
 Mercenasco - TO
 Mercogliano - AV
 Mereto di Tomba - UD
 Mergo - AN
 Mergozzo - NO
 Merù - ME
 Merlara - PD
 Merlino - MI
 Merone - CO
 Mesagne - BR
 Mese - SO
 Mesenzana - VA
 Mesero - MI
 Mesola - FE
 Mesoraca - CZ
 Messina - ME
 Mestrino - PD
 Meta - NA
 Meugliano - TO
 Mezzago - MI
 Mezzana - TN
 Mezzana Bigli - PV
 Mezzana Mortigliengo - VC
 Mezzana Rabattono - PV
 Mezzane di Sotto - VR
 Mezzanego - GE
 Mezzani - PR
 Mezzanino - PV
 Mezzano - TN
 Mezzegra - CO
 Mezenile - TO
 Mezzocorona - TN
 Mezzojuso - PA
 Mezzoldo - BG
 Mezzolombardo - TN
 Mezzomerico - NO
 Miagliano - VC
 Miane - TV
 Miasino - NO
 Miazzina - NO
 Micigliano - RI
 Miggiano - LE
 Miglianico - CH
 Migliarino - FE
 Migliaro - FE
 Migliarina - CZ
 Miglionico - MT
 Mignanego - GE
 Mignano Monte Lungo - CE
 Milano - MI
 Milazzo - ME
 Milena - CL
 Mileto - CZ
 Milis - OR
 Militello in Val di Catania - CT
 Militello Rosmarino - ME
 Millesimo - SV
 Milo - CT
 Milzano - BS
 Mineo - CT
 Minerbe - VR
 Minerbio - BO
 Minervino di Lecce - LE
 Minervino Murge - BA
 Minori - SA
 Minturno - LT
 Minucciano - LU
 Mioglia - SV
 Mira - VE
 Mirabella Eclano - AV
 Mirabella Imbaccari - CT
 Mirabello - FE
 Mirabello Monferrato - AL
 Mirabello Sannitico - CB
 Miradolo Terme - PV
 Miranda - IS
 Mirandola - MO
 Mirano - VE
 Mirto - ME
 Misano Adriatico - FO
 Misano di Gera d'Adda - BG
 Misilmeri - PA
 Misinto - MI
 Missaglia - CO
 Missanello - PZ
 Misterbianco - CT
 Mistretta - ME
 Moasca - AT
 Mocnesi - GE
 Modena - MO
 Modica - RG
 Modigliana - FO
 Modolo - NU
 Modugno - BA
 Moena - TN
 Moggio - CO
 Moggio Udinese - UD
 Moglia - MN
 Mogliano - MC
 Mogliano Veneto - TV
 Mogorella - OR
 Mogoro - OR
 Moiano - BN
 Moimacco - UD
 Moio Alcantara - ME
 Moio de' Calvi - BG
 Moio della Civitella - SA
 Moiola - CN
 Mola di Bari - BA
 Molare - AL
 Molazzana - LU
 Molfetta - BA
 Molina Aterno - AQ
 Molina di Ledro - TN
 Molinara - BN
 Molinella - BO
 Molini di Triora - IM
 Molino dei Torti - AL
 Molise - CB
 Moliterno - PZ
 Mollia - VC
 Molochio - RC
 Molteno - CO
 Moltrasio - CO
 Molvena - IT
 Molveno - TN
 Mombaldone - AT
 Mombararo - CN
 Mombarocchio - PS
 Mombaruzzo - AT
 Mombasiglio - CN
 Mombello di Torino - TO
 Mombello Monferrato - AL
 Mombercelli - AT
 Momo - NO
 Mompantero - TO
 Mompeo - RI
 Momperone - AL
 Monacilioni - CB
 Monale - AT
 Monasterace - RC
 Monastero Bormida - AT
 Monastero di Lanzo - TO
 Monastero di Vasco - CN
 Monasteroio Casotto - CN
 Monasterolo del Castello - BG
 Monasterolo di Savigliano - CN
 Monastier di Treviso - TV
 Monastir - CA
 Moncalieri - TO
 Moncalvo - AT
 Moncenisio - TO
 Moncestino - AL
 Monchiero - CN
 Monchio delle Corti - PR
 Monclassico - TN
 Moncrivello - VC
 Moncucco Torinese - AT
 Mondaino - FO
 Mondavio - PS
 Mondolfo - PS
 Mondovì - CN
 Mondragone - CE
 Monghia - GE
 Monesiglio - CN
 Monfalcone - GO
 Monforte d'Alba - CN
 Monforte San Giorgio - ME
 Monfumo - TV
 Mongardino - AT
 Monghidoro - BO
 Mongiana - CZ
 Mongiardino Ligure - AL
 Mongiuffi Melia - ME
 Mongrando - VC
 Mongrassano - CS
 Monguelfo - BZ
 Monguzzo - CO
 Moniga del Garda - BS
 Monleale - AL
 Monno - BS
 Monopoli - BA
 Monreale - PA
 Monrupino - TS
 Monsampietro Morico - AP
 Monsampolo del Tronto - AP
 Monsano - AN
 Monselice - PD
 Monsummano Terme - PT
 Montà - CN
 Montabone - AT
 Montacuto - AL
 Montafia - AT
 Montagano - CB
 Montagna - BZ
 Montagna in Valtellina - SO
 Montagnana - PD
 Montagnareale - ME
 Montagne - TN
 Montaguto - AV
 Montaione - FI
 Montalbano Elicona - ME
 Montalbano Ionico - MT
 Montalcino - SI
 Montaldeo - AL
 Montaldo Bormida - AL
 Montaldo di Mondovì - CN
 Montaldo Roero - CN
 Montaldo Scarampi - AT
 Montaldo Torinese - TO
 Montale - PT
 Montalenghe - TO
 Montallegro - AG
 Montalto delle Marche - AP
 Montalto di Castro - VT
 Montalto Dora - TO
 Montalto Ligure - IM
 Montalto Pavese - PV
 Montalto Uffugo - CS
 Montanaro - TO
 Montanaso Lombardo - MI
 Montanera - CN
 Montano Antilia - SA
 Montano Lucino - CO
 Montappone - AP
 Montaquila - IS
 Montasola - RI
 Montauro - CZ
 Montazzoli - CH
 Monte Argentario - GR
 Montebello della Battaglia - PV
 Montebello di Bertona - PE
 Montebello Ionico - RC
 Montebello sul Sangro - CH
 Montebello Vicentino - VI
 Montebelluna - TV
 Montebruno - GE
 Montebugno - RI
 Montecalvo in Foglia - PS
 Montecalvo Irpino - AV
 Montecalvo Versiggia - PV
 Montecarlo - LU
 Montecarotto - AN
 Montecassiano - MC
 Montecastello - AL
 Monte Castello di Vibio - PG
 Montecastrilli - TR
 Montecatini-Terme - PT
 Montecatini Val di Cecina - PI
 Monte Cavallo - MC
 Montecchia di Crosara - VR
 Montecchio - TR
 Montecchio Emilia - RE
 Montecchio Maggiore - VI
 Montecchio Precalcino - VI
 Monte Cerignone - PS
 Montechiaro d'Acqui - AL
 Montechiaro d'Asti - AT
 Montechiarugolo - PR
 Monteciccardo - PS
 Montecifone - CB
 Monte Colombo - FO
 Montecompatri - ROMA
 Montecopiolo - PS
 Montecorice - SA
 Montecorvino Pugliano - SA

Montecorvino Rovella - SA
 Montecosaro - MC
 Monte Cremasco - CR
 Montecrestese - NO
 Montecreto - MO
 Monte di Malo - VI
 Montedinove - AP
 Monte di Procida - NA
 Montedoro - CL
 Montefalcione - AV
 Montefalco - PG
 Montefalcone Appennino - AP
 Montefalcone di Val-Fortore - BN
 Montefalcone nel Sannio - CB
 Montefano - MC
 Montefelcino - PS
 Monteferrante - CH
 Montefiascone - VT
 Montefino - TE
 Montefiore Conca - FO
 Montefiore dell'Aso - AP
 Montefiorino - MO
 Monteflavio - ROMA
 Monteforte Cilento - SA
 Monteforte d'Alpone - VR
 Monteforte Irpino - AV
 Montefortino - AP
 Montefranco - TR
 Montefredane - AV
 Montefusco - AV
 Montegabbione - TR
 Montegalda - VI
 Montegaldella - VI
 Montegallo - AP
 Monte Giberto - AP
 Montegioco - AL
 Montegiordano - CS
 Montegiorgio - AP
 Montegrano - AP
 Montegrifolfo - FO
 Monte Grimano - PS
 Montegrino-Valtravaglia - VA
 Montegrosso d'Asti - AT
 Montegrosso Pian Latte - IM
 Montegrotto Terme - PD
 Monteiasi - TA
 Monte Isola - BS
 Montelabbate - PS
 Montelanico - ROMA
 Montelapiano - CH
 Monteleone di Fermo - AP
 Monteleone di Puglia - FG
 Monteleone di Spoleto - PG
 Monteleone d'Orvieto - TR
 Monteleone Rocca Doria - SS
 Monteleone Sabino - RI
 Montelepre - PA
 Montelibretti - ROMA
 Montella - AV
 Montello - BG
 Montelongo - CB
 Montelparo - AP
 Montelupo Albese - CN
 Montelupo Fiorentino - FI
 Montelupone - MC
 Montemaggiore al Metauro - PS
 Montemaggiore Belsito - PA
 Montemagno - AT
 Montemale di Cuneo - CN
 Montemarano - AV
 Montemarciano - AN
 Monte Marenzo - BG
 Montemarzino - AL

Montemesola - TA
 Montemezzo - CO
 Montemignao - AR
 Montemiletto - AV
 Montemilone - PZ
 Montemitro - CB
 Montemonaco - AP
 Montemurlo - FI
 Montemurro - PZ
 Montenars - UD
 Montenero di Bisaccia - CB
 Montenerodomo - CH
 Montenero Sabino - RI
 Montenero Val Cocchiara - IS
 Monteodorisio - CH
 Montepaone - CZ
 Monteparano - TA
 Monte Porzio - PS
 Monte Porzio Catone - ROMA
 Montepandone - AP
 Montepulciano - SI
 Monterado - AN
 Monterchi - AR
 Montereale - AQ
 Montereale Valcellina - PN
 Monterenzio - BO
 Monteriggioni - SI
 Monte Rinaldo - AP
 Monte Roberto - AN
 Monteroduni - IS
 Monte Romano - VT
 Monteroni d'Arbia - SI
 Monteroni di Lecce - LE
 Monterosi - VT
 Monterosso al Mare - SP
 Monterosso Almo - RG
 Monterosso Calabro - CZ
 Monterosso Grana - CN
 Monterotondo - ROMA
 Monterotondo Marittimo - GR
 Monterubbiano - AP
 Monte San Biagio - LT
 Monte San Giacomo - SA
 Monte San Giovanni Campano - FR
 Monte San Giovanni in Sabina - RI
 Monte San Giusto - MC
 Monte San Martino - MC
 Montesano Salentino - LE
 Montesano sulla Marcellana - SA
 Monte San Pietrangeli - AP
 Monte San Pietro - BO
 Monte San Savino - AR
 Monte Santa Maria Tiberina - PG
 Monte Sant'Angelo - FG
 Monte San Vito - AN
 Montesarchio - BN
 Montescaglioso - MT
 Montescano - PV
 Montescheno - NO
 Montescudaio - PI
 Montescudo - FO
 Montese - MO
 Montesegale - PV
 Montesilvano - PE
 Montespartoli - FI
 Monte da Po - TO
 Monte Urano - AP
 Monteu Roero - CN
 Montevago - AG
 Montevarchi - AR
 Montevicchia - CO

Montevoglio - BO
 Monteverde - AV
 Monteverdi Marittimo - PI
 Monteviale - VI
 Monte Vidon Combatte - AP
 Monte Vidon Corrado - AP
 Montezemolo - CN
 Monti - SS
 Montiano - FO
 Monticelli Brusati - BS
 Monticelli d'Ongina - PC
 Monticelli Pavese - PV
 Monticello - CO
 Monticello Conte Otto - VI
 Monticello d'Albà - CN
 Montichiari - BS
 Monticiano - SI
 Montieri - GR
 Montiglio - AT
 Montignoso - MS
 Montirone - BS
 Montjovet - AO
 Montodine - CR
 Montoggio - GE
 Montone - PG
 Montopoli di Sabina - RI
 Montopoli in Val d'Arno - PI
 Montorfano - CO
 Montorio al Vomano - TE
 Montorio nei Frentani - CB
 Montorio Romano - ROMA
 Montoro Inferiore - AV
 Montoro Superiore - AV
 Montorso Vicentino - VI
 Montottone - AP
 Montresta - NU
 Montù Beccaria - PV
 Monvalle - VA
 Monza - MI
 Monzambano - MN
 Monzuno - BO
 Morano Calabro - CS
 Morano sul Po - AL
 Moransengo - AT
 Moraro - GO
 Morazzone - VA
 Morbegno - SO
 Morbello - AL
 Morciano di Leuca - LE
 Morciano di Romagna - FO
 Morcone - BN
 Mordano - BO
 Morengo - BG
 Mores - SS
 Moresco - AP
 Moretta - CN
 Morfasso - PC
 Morgano - TV
 Morgex - AO
 Morgongiori - OR
 Mori - TN
 Moriago della Battaglia - TV
 Moricone - ROMA
 Morigerati - SA
 Morimondo - MI
 Morino - AQ
 Morlondo Torinese - TO
 Morlupo - ROMA
 Mormanno - CS
 Mornago - VA
 Mornese - AL
 Mornico al Serio - BG
 Mornico Losana - PV

Morolo - FR
 Morozzo - CN
 Morra De Sanctis - AV
 Morro d'Alba - AN
 Morro d'Oro - TE
 Morrone del Sannio - CB
 Morro Reatino - RI
 Morrovalle - MC
 Morsano al Tagliamento - PN
 Morsasco - AL
 Mortara - PV
 Mortigliano - UD
 Morterone - CO
 Moruzzo - UD
 Moscazzano - CR
 Moschiano - AV
 Mosciano Sant'Angelo - TE
 Moscufo - PE
 Moso in Passiria - BZ
 Mossa - GO
 Mossano - VI
 Mosso Santa Maria - VC
 Motta Baluffi - CR
 Motta Camastra - ME
 Motta d'Affermo - ME
 Motta de' Conti - VC
 Motta di Livenza - TV
 Mottafollone - CS
 Mottalciata - VC
 Motta Montecorvino - FG
 Motta San Giovanni - RC
 Motta Santa Lucia - CZ
 Motta Sant'Anastasia - CT
 Motta Visconti - MI
 Motteggiana - MN
 Mottola - TA
 Mozzagregna - CH
 Mozzanica - BG
 Mozzate - CO
 Mozzecane - VR
 Mozzo - BG
 Muccia - MC
 Muggia - TS
 Muggio - MI
 Mugnano del Cardinale - AV
 Mugnano di Napoli - NA
 Mulazzano - MI
 Mulazzo - MS
 Mura - BS
 Muravera - CA
 Murazzano - CN
 Murello - CN
 Murialdo - SV
 Murisengo - AL
 Murlo - SI
 Muro Leccese - LE
 Muro Lucano - PZ
 Muros - SS
 Muscoline - BS
 Musei - CA
 Musile di Piave - VE
 Musso - CO
 Mussolente - VI
 Mussomeli - CL
 Muzzana del Turgnano - UD
 Muzzano - VC

N

Nago-Törbole - TN
 Nalles - BZ
 Nanno - TN
 Nanto - VI

Napoli - *NA*
 Narbolia - *OR*
 Narcao - *CA*
 Nardò - *LE*
 Nardòdipace - *CZ*
 Narni - *TR*
 Naro - *AG*
 Narzole - *CN*
 Nasino - *SV*
 Naso - *ME*
 Naturno - *BZ*
 Nave - *BS*
 Nave' San Rocco - *TN*
 Navelli - *AQ*
 Naz Sciaives - *BZ*
 Nazzano - *ROMA*
 Ne - *GE*
 Nebbiuno - *NO*
 Negrar - *VR*
 Neirone - *GE*
 Neive - *CN*
 Nembro - *BG*
 Nemi - *ROMA*
 Nemoli - *PZ*
 Neoneli - *OR*
 Nepi - *VT*
 Nereto - *TE*
 Nerola - *ROMA*
 Nervesa della Battaglia - *TV*
 Nerviano - *MI*
 Nespole - *RI*
 Nesso - *CO*
 Netro - *VC*
 Nettuno - *ROMA*
 Neviano - *LE*
 Neviano degli Arduini - *PR*
 Neviglie - *CN*
 Niardo - *BS*
 Nibbiano - *PC*
 Nibbiola - *NO*
 Nibionno - *CO*
 Nichelino - *TO*
 Nicolosi - *CT*
 Nicorvo - *PV*
 Nicosia - *EN*
 Nicotera - *CZ*
 Niella Belbo - *CN*
 Niella Tanaro - *CN*
 Nimis - *UD*
 Niscredi - *CL*
 Nissoria - *EN*
 Nizza di Sicilia - *ME*
 Nizza Monferrato - *AT*
 Noale - *VE*
 Noasca - *TO*
 Nocera - *CS*
 Nocciano - *PE*
 Nocera Inferiore - *SA*
 Nocera Superiore - *SA*
 Nocera Tirinese - *CZ*
 Nocera Umbra - *PG*
 Noceto - *PR*
 Noci - *BA*
 Nociglia - *LE*
 Noepoli - *PZ*
 Nogara - *VR*
 Nogaredo - *TN*
 Nogarole Rocca - *VR*
 Nogarole Vicentino - *VI*
 Noicattaro - *BA*
 Nola - *NA*
 Nole - *TO*
 Noli - *SV*

Nomaglio - *TO*
 Nomi - *TN*
 Nonantola - *MO*
 None - *TO*
 Nonio - *NO*
 Noragugume - *NU*
 Norbello - *OR*
 Norcia - *PG*
 Norma - *LT*
 Nosate - *MI*
 Notaresco - *TE*
 Noto - *SR*
 Novafeltria - *PS*
 Novaledo - *TN*
 Novalesa - *TO*
 Nova Levante - *BZ*
 Nova Milanese - *MI*
 Nova Ponente - *BZ*
 Novara - *NO*
 Novara di Sicilia - *ME*
 Nova Siri - *MT*
 Novate Mezzola - *SO*
 Novate Milanese - *MI*
 Nove - *VI*
 Novedrate - *CO*
 Novellara - *RE*
 Novello - *CN*
 Noventa di Piave - *VE*
 Noventa Padovana - *PD*
 Noventa Vicentina - *VI*
 Novi di Modena - *MO*
 Noviglio - *MI*
 Novi Ligure - *AL*
 Novi Velia - *SA*
 Novoli - *LE*
 Nucetto - *CN*
 Nughedu di San Nicolò - *SS*
 Nughedu Santa Vittoria - *OR*
 Nule - *SS*
 Nulvi - *SS*
 Numana - *AN*
 Nuoro - *NU*
 Nurachi - *OR*
 Nuragus - *NU*
 Nurallao - *NU*
 Nuraminis - *CA*
 Nureci - *OR*
 Nurri - *NU*
 Nus - *AO*
 Nusco - *AV*
 Nuvolento - *BS*
 Nuvolera - *BS*
 Nuxis - *CA*

O

Occhieppo Inferiore - *VC*
 Occhieppo Superiore - *VC*
 Occhiobello - *RO*
 Occimiano - *AL*
 Ocre - *AQ*
 Odalengo Grande - *AL*
 Odalengo Piccolo - *AL*
 Oderzo - *TV*
 Odolo - *BS*
 Ofena - *AQ*
 Offagna - *AN*
 Offanengo - *CR*
 Offida - *AP*
 Offlaga - *BS*
 Oggebbio - *NO*
 Oggiona con Santo Stefano - *VA*

Oggiono - *CO*
 Oglianico - *TO*
 Ogliastro Cilento - *SA*
 Olbia - *SS*
 Olcenengo - *VC*
 Oldenico - *VC*
 Oleggio - *NO*
 Oleggio Castello - *NO*
 Olevano di Lomellina - *PV*
 Olevano Romano - *ROMA*
 Olevano sul Tusciano - *SA*
 Olgiate Comasco - *CO*
 Olgiate Molgora - *CO*
 Olgiate Olona - *VA*
 Olginate - *CO*
 Oliena - *NU*
 Olivadi - *CZ*
 Oliva Gessi - *PV*
 Oliveri - *ME*
 Oliveto Citra - *SA*
 Oliveto Lario - *CO*
 Oliveto Lucano - *MT*
 Olivetta San Michele - *IM*
 Olivola - *AL*
 Ollastra Simaxis - *OR*
 Ollolai - *NU*
 Ollomont - *AO*
 Olmedo - *SS*
 Olmeneta - *CR*
 Olmo al Brembo - *BG*
 Olmo Gentile - *AT*
 Oltre il Colle - *BG*
 Oltressenda Alta - *BG*
 Oltrona di San Mamette - *CO*
 Olzai - *NU*
 Ome - *BS*
 Omegna - *NO*
 Omignano - *SA*
 Onani - *NU*
 Onano - *VT*
 Oncino - *CN*
 Oneta - *BG*
 Onifai - *NU*
 Oniferi - *NU*
 Onore - *BG*
 Ono San Pietro - *BS*
 Onzo - *SV*
 Opera - *MI*
 Opi - *AQ*
 Oppeano - *VR*
 Oppido Lucano - *PZ*
 Oppido Mamertina - *RC*
 Ora - *BZ*
 Orani - *NU*
 Oratino - *CB*
 Orbassano - *TO*
 Orbetello - *GR*
 Orciano di Pesaro - *PS*
 Orciano Pisano - *PI*
 Orco Feglino - *SV*
 Ordone - *FG*
 Orero - *GE*
 Orgiano - *VI*
 Orgosolo - *NU*
 Oria - *BR*
 Oricola - *AQ*
 Origgio - *VA*
 Orino - *VA*
 Orio al Serio - *BG*
 Orio Canavese - *TO*
 Orio Litta - *MI*
 Oriolo - *CS*
 Oriolo Romano - *VT*

Oristano - *OR*
 Ormea - *CN*
 Ormelle - *TV*
 Ornago - *MI*
 Ornavasso - *NO*
 Ornica - *BG*
 Orosei - *NU*
 Orotelli - *NU*
 Orria - *SA*
 Orroli - *NU*
 Orsago - *TV*
 Orsara Bormida - *AL*
 Orsara di Puglia - *FG*
 Orsenigo - *CO*
 Orsogna - *CH*
 Orsomarso - *CS*
 Ortacesus - *CA*
 Orta di Atella - *CE*
 Orta Nova - *FG*
 Orta San Giulio - *NO*
 Orte - *VT*
 Ortelles - *LE*
 Ortezzano - *AP*
 Ortignano Raggiolo - *AR*
 Ortisei - *BZ*
 Ortona - *CH*
 Ortona dei Marsi - *AQ*
 Ortonovo - *SP*
 Ortovero - *SV*
 Ortucchio - *AQ*
 Ortuero - *NU*
 Orune - *NU*
 Orvieto - *TR*
 Orvinio - *RI*
 Orzinuovi - *BS*
 Orzivecchi - *BS*
 Osasco - *TO*
 Osasio - *TO*
 Oschiri - *SS*
 Ossida - *NU*
 Osglia - *SV*
 Osilo - *SS*
 Osimo - *AN*
 Osini - *NU*
 Osio Sopra - *BG*
 Osio Sotto - *BG*
 Osmate - *VA*
 Osnago - *CO*
 Osoppo - *UD*
 Ospedaletti - *IM*
 Ospedaletto - *TN*
 Ospedaletto d'Alpinolo - *AV*
 Ospedaletto Euganeo - *PD*
 Ospedaletto Lodigiano - *MI*
 Ospitale di Cadore - *BL*
 Ospitaletto - *BS*
 Ossago Lodigiano - *MI*
 Ossana - *TN*
 Ossi - *SS*
 Ossimo - *BS*
 Osogna - *MI*
 Ossuccio - *CO*
 Ostana - *CN*
 Ostellato - *FE*
 Ostiano - *CR*
 Ostiglia - *MN*
 Ostra - *AN*
 Ostra Vetere - *AN*
 Ostuni - *BR*
 Otranto - *LE*
 Otricoli - *TR*
 Ottana - *NU*
 Ottati - *SA*

Ottaviano - *NA*
 Ottiglio - *AL*
 Ottobiano - *PV*
 Ottone - *PC*
 Oulx - *TO*
 Ovada - *AL*
 Ovaro - *UD*
 Oviglio - *AL*
 Ovindoli - *AQ*
 Ovodda - *NU*
 Oyace - *AO*
 Ozegna - *TO*
 Ozieri - *SS*
 Ozzano dell'Emilia - *BO*
 Ozzano Monferrato - *AL*
 Ozzero - *MI*

P

Pabillonis - *CA*
 Paceco - *TP*
 Pace del Mela - *ME*
 Pacentro - *AQ*
 Pachino - *SR*
 Paciano - *PG*
 Padenghe sul Garda - *BS*
 Padergnone - *TN*
 Paderna - *AL*
 Paderno d'Adda - *CO*
 Paderno del Grappa - *TV*
 Paderno Dugnano - *MI*
 Paderno Franciacorta - *BS*
 Paderno Ponchielli - *CR*
 Padova - *PD*
 Padria - *SS*
 Padula - *SA*
 Paduli - *BN*
 Paesana - *CN*
 Paesc - *TV*
 Pagani - *SA*
 Paganico Sabino - *RI*
 Pagazzano - *BG*
 Pagliara - *ME*
 Paglieta - *CH*
 Pagnacco - *UD*
 Pagno - *CN*
 Pagnona - *CO*
 Pago del Vallo di Lauro - *AV*
 Pago Veiano - *BN*
 Paisco Loveno - *BS*
 Paitone - *BS*
 Paladina - *BG*
 Palagano - *MO*
 Palagianello - *TA*
 Palagiano - *TA*
 Palagonia - *CT*
 Palaia - *PI*
 Palanzano - *PR*
 Palata - *CB*
 Palau - *SS*
 Palazzago - *BG*
 Palazzo Adriano - *PA*
 Palazzo Canavese - *TO*
 Palazzolo Acreide - *SR*
 Palazzolo dello Stella - *UD*
 Palazzolo sull'Oglio - *BS*
 Palazzolo Vercellese - *VC*
 Palazzo Pignano - *CR*
 Palazzo San Gervasio - *PZ*
 Palazuolo sul Senio - *FI*

Palena - *CH*
 Palermiti - *CZ*
 Palermo - *PA*
 Palestrina - *ROMA*
 Palestro - *PV*
 Paliano - *FR*
 Palizzi - *RC*
 Pallagorio - *CZ*
 Pallanzeno - *NO*
 Pallare - *SV*
 Palma Campania - *NA*
 Palma di Montechiaro - *AG*
 Palmanova - *UD*
 Palmari - *LE*
 Palmas Arborea - *OR*
 Palmi - *RC*
 Palmiano - *AP*
 Palmoli - *CH*
 Palo del Colle - *BA*
 Palombara Sabina - *ROMA*
 Palombaro - *CH*
 Palomonte - *SA*
 Palosco - *BG*
 Palù - *VR*
 Palù del Fersina - *TN*
 Paludi - *CS*
 Paluzza - *UD*
 Pamparato - *CN*
 Pancalieri - *TO*
 Pancarana - *PV*
 Panchià - *TN*
 Pandino - *CR*
 Panettieri - *CS*
 Panicale - *PG*
 Pannarano - *BN*
 Panni - *FG*
 Pantelleria - *TP*
 Pantigliate - *MI*
 Paola - *CS*
 Paolisi - *BN*
 Papisidero - *CS*
 Papozze - *RO*
 Parabiago - *MI*
 Parabita - *LE*
 Paratico - *BS*
 Parcines - *BZ*
 Parè - *CO*
 Parella - *TO*
 Parenti - *CS*
 Parete - *CE*
 Pareto - *AL*
 Parghelia - *CZ*
 Parlasco - *CO*
 Parma - *PR*
 Parodi Ligure - *AL*
 Paroldo - *CN*
 Parolise - *AV*
 Parona - *PV*
 Parrano - *TR*
 Parre - *BG*
 Partanna - *TP*
 Partinico - *PA*
 Paruzzaro - *NO*
 Parzanica - *BG*
 Pasi di Prato - *UD*
 Pasiano di Pordenone - *PN*
 Paspardo - *BS*
 Passerano Marmorito - *AT*
 Passignano sul Trasimeno - *PG*
 Passirano - *BS*
 Pastena - *FR*
 Pastorano - *CE*
 Pastrengo - *VR*

Pasturana - *AL*
 Pasturo - *CO*
 Paterno - *PZ*
 Paternò - *CT*
 Paterno Calabro - *CS*
 Paternopoli - *AV*
 Patrica - *FR*
 Pattada - *SS*
 Patti - *ME*
 Patù - *LE*
 Pau - *OR*
 Paularo - *UD*
 Pauli Arbarei - *CA*
 Paulilatino - *OR*
 Paulo - *MI*
 Paupisi - *BN*
 Pavarolo - *TO*
 Pavia - *PV*
 Pavia di Udine - *UD*
 Pavone Canavese - *TO*
 Pavone del Mella - *BS*
 Pavullo nel Frignano - *MO*
 Pazzano - *RC*
 Peccioli - *PI*
 Pecco - *TO*
 Pecetto di Valenza - *AL*
 Pecetto Torinese - *TO*
 Pecorara - *PC*
 Pedace - *CS*
 Pedara - *CT*
 Pedaso - *AP*
 Pedavena - *BL*
 Pedemonte - *VI*
 Pederobba - *TV*
 Pedesina - *SO*
 Pedivigliano - *CS*
 Pedrengo - *BG*
 Peglio - *CO*
 Peglio - *PS*
 Pegognaga - *MN*
 Peia - *BG*
 Peio - *TN*
 Pelago - *FI*
 Pella - *NO*
 Pellegrino Parmense - *PR*
 Pellezzano - *SA*
 Pello Intelvi - *CO*
 Pellizzano - *TN*
 Pelugo - *TN*
 Penango - *AT*
 Pennabilli - *PS*
 Pennadomo - *CH*
 Penna in Teverina - *TR*
 Pennapedimonte - *CH*
 Penna San Giovanni - *MC*
 Penna Sant'Andrea - *TE*
 Penne - *PE*
 Pentone - *CZ*
 Perano - *CH*
 Perarolo di Cadore - *BL*
 Perca - *BZ*
 Percile - *ROMA*
 Perdasdefogu - *NU*
 Perdasaxius - *CA*
 Perdifumo - *SA*
 Perego - *CO*
 Pereto - *AQ*
 Perfugas - *SS*
 Pergine Valdarno - *AR*
 Pergine Valsugana - *TN*
 Pergola - *PS*
 Perinaldo - *IM*
 Perito - *SA*

Perledo - *CO*
 Perletto - *CN*
 Perlo - *CN*
 Perloz - *AO*
 Pernumia - *PD*
 Pero - *MI*
 Perosa Argentina - *TO*
 Perosa Canavese - *TO*
 Perrero - *TO*
 Persico Dosimo - *CR*
 Pertengo - *VC*
 Pertica Alta - *BS*
 Pertica Bassa - *BS*
 Pertosa - *SA*
 Pertusio - *TO*
 Perugia - *PG*
 Pesaro - *PS*
 Pescaglia - *LU*
 Pescantina - *VR*
 Pescara - *PE*
 Pescarolo ed Uniti - *CR*
 Pescasseroli - *AQ*
 Pescate - *CO*
 Pesche - *IS*
 Peschici - *FG*
 Peschiera Borromeo - *MI*
 Peschiera del Garda - *VR*
 Pescia - *PT*
 Pescina - *AQ*
 Pescocostanzo - *AQ*
 Pescolanciano - *IS*
 Pescopagano - *PZ*
 Pescopennataro - *IS*
 Pescorocchiano - *RI*
 Pesco Sannita - *BN*
 Pescosansone - *PE*
 Pescosolido - *FR*
 Pessano con Bornago - *MI*
 Pessina Cremonese - *CR*
 Pessineto - *TO*
 Petacciato - *CB*
 Petilia Policastro - *CZ*
 Petina - *SA*
 Petralia Soprana - *PA*
 Petralia Sottana - *PA*
 Petrella Salto - *RI*
 Petrella Tifernina - *CB*
 Petriano - *PS*
 Petriolo - *MC*
 Petritoli - *AP*
 Petrizzi - *CZ*
 Petronà - *CZ*
 Petrosino - *TP*
 Petruro Irpino - *AV*
 Pettenasco - *NO*
 Pettinengo - *VC*
 Pettineo - *ME*
 Pettoranello del Molise - *IS*
 Pettorano sul Gizio - *AQ*
 Pettorazza Grimani - *RO*
 Peveragno - *CN*
 Pezzana - *VC*
 Pezzaze - *BS*
 Pezzolo Valle Uzzone - *CN*
 Piacenza - *PC*
 Piacenza d'Adige - *PD*
 Piadena - *CR*
 Piagge - *PS*
 Piaggine - *SA*
 Piana Crixia - *SV*
 Piana degli Albanesi - *PA*
 Piana di Monte Verna - *CE*
 Pian Camuno - *BS*
 Piancastagnaio - *SI*

- Piancogno - BS
 Piandimeleto - PS
 Pian di Sco - AR
 Piane Crati - CS
 Pianella - PE
 Pianello del Lario - CO
 Pianello Val Tidone - PC
 Pianengo - CR
 Pianezza - TO
 Pianezze - VI
 Pianfei - CN
 Pianico - BG
 Pianiga - VE
 Piano di Sorrento - NA
 Pianopoli - CZ
 Pianoro - BO
 Piansano - VT
 Piantedo - SO
 Piario - BG
 Piasco - CN
 Piateda - SO
 Piatto - VC
 Piazza al Serchio - LU
 Piazza Armerina - EN
 Piazza Brembana - BG
 Piazzatorre - BG
 Piazzola sul Brenta - PD
 Piazzolo - BG
 Picciano - PE
 Picerno - PZ
 Picinisco - FR
 Pico - FR
 Piea - AT
 Piedicavallo - VC
 Piedimonte Etneo - CT
 Piedimonte Matese - CE
 Piedimonte San Germano - FR
 Piedimulera - NO
 Piegaro - PG
 Pienza - SI
 Pieranica - CR
 Pietrabbondante - IS
 Pietrabruna - IM
 Pietracamela - TE
 Pietracatella - CB
 Pietracupa - CB
 Pietradefusi - AV
 Pietra de' Giorgi - PI
 Pietraferrazzana - CH
 Pietrafitta - CS
 Pietragalla - PZ
 Pietra Ligure - SV
 Pietralunga - PG
 Pietra Marazzi - AL
 Pietramelara - CE
 Pietramontecorvino - FG
 Pietranico - PE
 Pietrapaola - CS
 Pietrapertosa - PZ
 Pietraperzia - EN
 Pietraporzio - CN
 Pietraraja - BN
 Pietrarubbia - PS
 Pietrasanta - LU
 Pietrastornina - AV
 Pietravairano - CE
 Pietrelcina - BN
 Pieve Albignola - PV
 Pieve a Nievole - PT
 Pievebovigliana - MC
 Pieve d'Alpago - BL
 Pieve del Cairo - PV
 Pieve di Bono - TN
 Pieve di Cadore - BL
 Pieve di Cento - BO
 Pieve di Coriano - MN
 Pieve di Ledro - TN
 Pieve di Soligo - TV
 Pieve di Teco - IM
 Pieve d'Olimi - CR
 Pieve Emanuele - MI
 Pieve Fissiraga - MI
 Pieve Fosciana - LU
 Pieve Ligure - GE
 Pievepelago - MO
 Pieve Porto Morone - PV
 Pieve San Giacomo - CR
 Pieve Santo Stefano - AR
 Pieve Tesino - TN
 Pieve Torina - MC
 Pieve Vergonte - NO
 Piglio - FR
 Pigna - IM
 Pignataro Interamna - FR
 Pignataro Maggiore - CE
 Pignola - PZ
 Pignone - SP
 Pigna - CO
 Pila - VC
 Pimentel - CA
 Pimonte - NA
 Pinarolo Po - PV
 Pinasca - TO
 Pincara - RO
 Pinerolo - TO
 Pineto - TE
 Pino d'Asti - AT
 Pino sulla sponda del Lago Maggiore - VA
 Pino Torinese - TO
 Pinzano al Tagliamento - PN
 Pinzolo - TN
 Piobbico - PS
 Piobesi d'Alba - CN
 Piobesi Torinese - TO
 Piode - VC
 Pioltello - MI
 Piombino - LI
 Piombino Dese - PD
 Pioraco - MC
 Piosasco - TO
 Piovà Massaia - AT
 Piove di Sacco - PD
 Piovene Rocchette - VI
 Piovera - AL
 Piozzano - PC
 Piozzo - CN
 Piraino - ME
 Pisa - PI
 Pisano - NO
 Piscina - TO
 Pisciotta - SA
 Pisogne - BS
 Piseniano - ROMA
 Pisticci - MT
 Pistoia - PT
 Pistoletta - VC
 Pitigliano - PT
 Pitigliano - GR
 Piubega - MN
 Piuro - SO
 Piverone - TO
 Pizzale - PV
 Pizzighettone - CR
 Pizzo - CZ
 Pizzoferrato - CH
 Pizzoli - AQ
 Pizzone - IS
 Pizzoni - CZ
 Placania - RC
 Plataci - CS
 Platania - CZ
 Plati - RC
 Pläus - BZ
 Plesio - CO
 Ploaghe - SS
 Plodio - SV
 Pocopaglia - CN
 Pocenica - UD
 Podenzana - MS
 Podenzano - PC
 Pofi - FR
 Poggiardo - LE
 Poggibonsi - SI
 Poggio a Caiano - FI
 Poggio Berni - FO
 Poggio Bustone - RI
 Poggio Catino - RI
 Poggiodomo - PG
 Poggiolorito - CH
 Pigna - CO
 Poggio Imperiale - FG
 Poggiomarino - NA
 Poggio Mirteto - RI
 Poggio Moiano - RI
 Poggio Nativo - RI
 Poggio Picenze - AQ
 Poggioreale - TP
 Poggio Renatico - FE
 Poggorsini - BA
 Poggio Rusco - MN
 Poggio San Lorenzo - RI
 Poggio San Marcello - AN
 Poggio Sannita - IS
 Poggio San Vicino - MC
 Poggiridenti - SO
 Pogliano Milanese - MI
 Pognana Lario - CO
 Pognano - BG
 Pugno - NO
 Poiana Maggiore - VI
 Poirino - TO
 Polaveno - BS
 Polcenigo - PN
 Polesella - RO
 Polesine Parmense - PR
 Poli - ROMA
 Polia - CZ
 Policoro - MT
 Polignano a Mare - BA
 Polinago - MO
 Polino - TR
 Polistena - RC
 Polizzi Generosa - PA
 Polla - SA
 Pollein - AO
 Pollena Trocchia - NA
 Pollenza - MC
 Pollica - SA
 Pollina - PA
 Pollone - VC
 Pollutri - CH
 Pologhera - CN
 Polpenazze del Garda - BS
 Polverara - PD
 Polverigi - AN
 Pomarance - PI
 Pomaretto - TO
 Pomarico - MT
 Pomarolo - TN
 Pomaro Monferrato - AL
 Pombia - NO
 Pomezia - ROMA
 Pomigliano d'Arco - NA
 Pompei - NA
 Pompeiana - IM
 Pompiano - BS
 Pomponesco - MN
 Pompu - OR
 Poncarale - BS
 Ponderano - VC
 Ponna - CO
 Ponsacco - PI
 Ponso - PD
 Pontassieve - FI
 Pontboset - AO
 Pont Canavese - TO
 Ponte - BN
 Pontebba - UD
 Ponte Buggianese - PT
 Pontecagnano Faiano - SA
 Pontecchio Polesine - RO
 Pontechianale - CN
 Pontecorvo - FR
 Pontecurone - AL
 Pontedassio - IM
 Ponte dell'Olio - PC
 Pontedera - PI
 Ponte di Legno - BS
 Ponte di Piave - TV
 Ponte Gardena - BZ
 Ponte in Valtellina - SO
 Ponte Lambro - CO
 Pontelandolfo - BN
 Pontelatone - CE
 Pontelongo - PD
 Ponte nelle Alpi - BI
 Ponte Nizza - PV
 Ponte Nossola - BG
 Pontenure - PC
 Ponteranica - BG
 Ponte San Nicolò - PD
 Ponte San Pietro - BG
 Pontestura - AL
 Pontevecchio - BS
 Pontey - AO
 Ponti - AL
 Pontida - BG
 Pontinia - LT
 Pontinvrea - SV
 Pantirollo Nuovo - BG
 Ponti sul Mincio - MN
 Pantoglio - BS
 Pontremoli - MS
 Pont-Saint-Martin - AO
 Ponza - LT
 Ponzano di Fermo - AP
 Ponzano Monferrato - AL
 Ponzano Romano - ROMA
 Ponzano Veneto - TV
 Ponzone - AL
 Popoli - PE
 Poppi - AR
 Porano - TR
 Porcari - LU
 Porcia - PN
 Pordenone - PN
 Porlezza - CO
 Pornassio - IM
 Porpetto - UD
 Porretta Terme - BO
 Portacomaro - AT
 Portalbera - PV

Porte - *TO*
 Portici - *NA*
 Portico di Caserta - *CE*
 Portico e San Benedetto - *FO*
 Portigliola - *RC*
 Porto Azzurro - *LI*
 Portobuffolè - *TV*
 Portocannone - *CB*
 Porto Ceresio - *VA*
 Porto Cesareo - *LE*
 Porto Empedocle - *AG*
 Portoferraio - *LI*
 Portofino - *GE*
 Portogruaro - *VE*
 Portomaggiore - *FE*
 Porto Mantovano - *MN*
 Portopalo di Capo Passero - *SR*
 Porto Recanati - *MC*
 Porto San Giorgio - *AP*
 Porto Sant'Elpidio - *AP*
 Portoscuso - *CA*
 Porto Tolle - *RO*
 Porto Torres - *SS*
 Porto Valtravaglia - *VA*
 Portovenere - *SP*
 Portula - *VC*
 Posada - *NU*
 Posina - *VI*
 Positano - *SA*
 Possagno - *TV*
 Posta - *RI*
 Posta Fibreno - *FR*
 Postal - *BZ*
 Postalesio - *SO*
 Postiglione - *SA*
 Postua - *VC*
 Potenza - *PZ*
 Potenza Picena - *MC*
 Pove del Grappa - *VI*
 Povegliano - *TV*
 Povegliano Veronese - *VR*
 Poviglio - *RE*
 Povoletto - *UD*
 Pozza di Fassa - *TN*
 Pozzaglia Sabino - *RI*
 Pozzaglio ed Uniti - *CR*
 Pozzallo - *RG*
 Pozzilli - *IS*
 Pozzo d'Adda - *MI*
 Pozzolengo - *BS*
 Pozzoleone - *VI*
 Pozzol Groppo - *AL*
 Pozzolo Formigaro - *AL*
 Pozzomaggiore - *SS*
 Pozzonovo - *PD*
 Pozzuoli - *NA*
 Pozzuolo del Friuli - *UD*
 Pozzuolo Martesana - *MI*
 Pradalunga - *BG*
 Pradamano - *UD*
 Pradives - *CN*
 Pradelato - *TO*
 Praia a Mare - *CS*
 Praiano - *SA*
 Pralboino - *BS*
 Prali - *TO*
 Pralormo - *TO*
 Pralungo - *VC*
 Pramaggiore - *VE*
 Pramollo - *TO*
 Prarolo - *VC*
 Prarostino - *TO*
 Prasco - *AL*

Prascorsano - *TO*
 Praso - *TN*
 Prata Camporotondo - *SO*
 Prata d'Ansidonia - *AQ*
 Prata di Pordenone - *PN*
 Prata di Principato Ultra - *AV*
 Prata Sannita - *CE*
 Pratella - *CE*
 Pratiglione - *TO*
 Pratò - *FI*
 Prato allo Stelvio - *BZ*
 Prato Carnico - *UD*
 Pratola Peligna - *AQ*
 Pratola Serra - *AV*
 Prato Sesia - *NO*
 Pratovecchio - *AR*
 Pravidomini - *PN*
 Pray - *VC*
 Prazzo - *CN*
 Precenico - *UD*
 Preci - *PG*
 Predappio - *FO*
 Predazzo - *TN*
 Predoi - *BZ*
 Predore - *BG*
 Predosa - *AL*
 Preganziol - *TV*
 Pregnana Milanese - *MI*
 Prelà - *IM*
 Premana - *CO*
 Premariacco - *UD*
 Premeno - *NO*
 Premia - *NO*
 Premilcuore - *FO*
 Premolo - *BG*
 Premosello-Chiovenda - *NO*
 Preone - *UD*
 Preore - *TN*
 Prepetto - *UD*
 Pré-Saint-Didier - *AO*
 Preseglie - *BS*
 Presentano - *CE*
 Presezzo - *BG*
 Presicce - *LE*
 Pressana - *VR*
 Prestine - *BS*
 Pretoro - *CH*
 Prevalle - *BS*
 Prezza - *AQ*
 Prezzo - *TN*
 Priero - *CN*
 Prignano Cilento - *SA*
 Prignano sulla Secchia - *MO*
 Primaluna - *CO*
 Priocca - *CN*
 Priola - *CN*
 Priolo Gargallo - *SR*
 Priverno - *LT*
 Prizzi - *PA*
 Proceno - *VT*
 Procida - *NA*
 Propata - *GE*
 Proserpio - *CO*
 Prossedi - *LT*
 Provaglio d'Isèo - *BS*
 Provaglio Val Sabbia - *BS*
 Proves - *BZ*
 Providenti - *CB*
 Prunetto - *CN*
 Puegnago sul Garda - *BS*
 Puglianella - *BN*
 Pula - *CA*
 Pulfero - *UD*
 Pulsano - *TA*

Pumenengo - *BG*
 Puos d'Alpago - *BL*
 Pùsiano - *CO*
 Putifigari - *SS*
 Putignano - *BA*

Q

Quadrelle - *AV*
 Quadri - *CH*
 Quagliuzzo - *TO*
 Qualiano - *NA*
 Quaranti - *AT*
 Quaregna - *VC*
 Quargnento - *AL*
 Quarna Sopra - *NO*
 Quarna Sotto - *NO*
 Quarona - *VC*
 Quarrata - *PT*
 Quart - *AO*
 Quarto - *NA*
 Quarto d'Altino - *VE*
 Quartucciu - *CA*
 Quartu Sant'Elena - *CA*
 Quassolo - *TO*
 Quattordio - *AL*
 Quattro Castella - *RE*
 Quero - *BL*
 Quiliano - *SV*
 Quincinetto - *TO*
 Quindici - *AV*
 Quingentole - *MN*
 Quintano - *CR*
 Quinto di Treviso - *TV*
 Quinto Vercellese - *VC*
 Quinto Vicentino - *VI*
 Quinzano d'Oglio - *BS*
 Quistello - *MN*
 Quittengo - *VC*

R

Rabbi - *TN*
 Racale - *LE*
 Racalmuto - *AG*
 Racconigi - *CN*
 Raccuja - *ME*
 Racines - *BZ*
 Radda in Chianti - *SI*
 Raddusa - *CT*
 Radicofani - *SI*
 Radicondoli - *SI*
 Raffadali - *AG*
 Ragogna - *UD*
 Ragoli - *TN*
 Ragusa - *RG*
 Raiano - *AQ*
 Ramacca - *CT*
 Ramiseto - *RE*
 Ramponio Verna - *CO*
 Rancio Valcuvia - *VA*
 Ranco - *VA*
 Randazzo - *CT*
 Ranica - *BG*
 Ranzanico - *BG*
 Ranzo - *IM*
 Rapagnano - *AP*
 Rapallo - *GE*
 Rapino - *CH*
 Rapolano Terme - *SI*
 Rapolla - *PZ*
 Rapone - *PZ*
 Rassa - *VC*
 Rasun Anterselva - *BZ*
 Rasura - *SO*
 Ravanusa - *AG*
 Ravarino - *MO*
 Ravascietto - *UD*
 Ravello - *SA*
 Ravenna - *RA*
 Raveo - *UD*
 Raviscanina - *CE*
 Re - *NO*
 Rea - *PV*
 Realmonte - *AG*
 Reana del Royale - *UD*
 Reano - *TO*
 Recale - *CE*
 Recanati - *MC*
 Recco - *GE*
 Kecetto - *NO*
 Recoaro Terme - *VI*
 Redavalle - *PV*
 Redondesco - *MN*
 Refrancore - *AT*
 Refrontolo - *TV*
 Regalbuto - *EN*
 Reggello - *FI*
 Reggio di Calabria - *RC*
 Reggiolo - *RE*
 Reggio nell'Emilia - *RE*
 Reino - *BN*
 Reitano - *ME*
 Remanzacco - *UD*
 Remedello - *BS*
 Renate - *MI*
 Rende - *CS*
 Renon - *BZ*
 Resana - *TV*
 Rescaldina - *MI*
 Resia - *UD*
 Resiutta - *UD*
 Resuttano - *CL*
 Retorbido - *PV*
 Revello - *CN*
 Reverè - *MN*
 Revigliasco d'Asti - *AT*
 Revine Lago - *TV*
 Revò - *TN*
 Rezzago - *CO*
 Rezzato - *BS*
 Rezzo - *IM*
 Rezzoaglio - *GE*
 Rhêmes-Notre-Dame - *AO*
 Rhêmes-Saint-Georges - *AO*
 Rho - *MI*
 Riace - *RC*
 Rialto - *SV*
 Riano - *ROMA*
 Riardo - *CE*
 Ribera - *AG*
 Ribordone - *TO*
 Ricadi - *CZ*
 Ricaldone - *AL*
 Riccia - *CB*
 Riccione - *FO*
 Riccò del Golfo di Spezia - *SP*
 Ricengo - *CR*
 Ricigliano - *SA*
 Riese Pio X - *TV*
 Riesi - *CL*
 Rieti - *RI*
 Rifiano - *BZ*
 Rifreddo - *CN*

- Rignano Flaminio - *ROMA*
 Rignano Garganico - *FG*
 Rignano sull'Arno - *FI*
 Rigolato - *UD*
 Rima San Giuseppe - *VC*
 Rimasco - *VC*
 Rimella - *VC*
 Rimini - *FO*
 Rio di Pusteria - *BZ*
 Riofreddo - *ROMA*
 Riola Sardo - *OR*
 Riolo Terme - *RA*
 Riolunato - *MO*
 Riomaggiore - *SP*
 Rio Marina - *LI*
 Rio nell'Elba - *LI*
 Rionero in Vulture - *PZ*
 Rionero Sannitico - *IS*
 Rio Saliceto - *RE*
 Ripabottoni - *CB*
 Ripacandida - *PZ*
 Ripalimosano - *CB*
 Ripalta Arpina - *CR*
 Ripalta Cremasca - *CR*
 Ripalta Guerina - *CR*
 Riparbella - *PI*
 Ripa Teatina - *CH*
 Ripatransone - *AP*
 Ripe - *AN*
 Ripe San Ginesio - *MC*
 Ripi - *FR*
 Riposto - *CT*
 Rittana - *CN*
 Riva del Garda - *TN*
 Riva di Soltò - *BG*
 Rivalba - *TO*
 Riva Ligure - *IM*
 Rivalta Bormida - *AL*
 Rivalta di Torino - *TO*
 Rivamonte Agordino - *BL*
 Rivanazzano - *PV*
 Riva presso Chieri - *TO*
 Rivara - *TO*
 Rivarolo Canavese - *TO*
 Rivarolo del Re ed Uniti - *CR*
 Rivarolo Mantovano - *MN*
 Rivarone - *AL*
 Rivarossa - *TO*
 Riva Valdobbia - *VC*
 Rive - *VC*
 Rive d'Arcano - *UD*
 Rivello - *PZ*
 Rivergaro - *PC*
 Rivignano - *UD*
 Rivisondoli - *AQ*
 Rivodutri - *RI*
 Rivoli - *TO*
 Rivoli Veronese - *VR*
 Rivolta d'Adda - *CR*
 Rizziconi - *RC*
 Roana - *VI*
 Roaschia - *CN*
 Roascio - *CN*
 Roasio - *VC*
 Roatto - *AT*
 Robassomero - *TO*
 Robbiate - *CO*
 Robbio - *PV*
 Robecchetto con Induno - *MI*
 Robecco d'Oglio - *CR*
 Robecco Pavese - *PV*
 Robecco sul Naviglio - *MI*
 Robella - *AT*
 Robilante - *CN*
 Roburent - *CN*
 Roccabascerana - *AV*
 Roccabernarda - *CZ*
 Roccabianca - *PR*
 Roccabruna - *CN*
 Rocca Canavese - *TO*
 Rocca Canterano - *ROMA*
 Roccasale - *AQ*
 Rocca Cigliè - *CN*
 Rocca d'Arazzo - *AT*
 Rocca d'Arce - *FR*
 Roccadaspide - *SA*
 Rocca de' Baldi - *CN*
 Rocca de' Giorgi - *PV*
 Rocca d'Evandro - *CE*
 Rocca di Botte - *AQ*
 Rocca di Cambio - *AQ*
 Rocca di Cave - *ROMA*
 Rocca di Mezzo - *AQ*
 Rocca di Neto - *CZ*
 Rocca di Papa - *ROMA*
 Roccaflorita - *ME*
 Roccafluvione - *AP*
 Roccaforte del Greco - *RC*
 Roccaforte Ligure - *AL*
 Roccaforte Mondovì - *CN*
 Roccaforzata - *TA*
 Roccafranca - *BS*
 Roccagiovine - *ROMA*
 Rocca gloriosa - *SA*
 Rocca gorga - *LT*
 Rocca Grimalda - *AL*
 Rocca Imperiale - *CS*
 Roccalbegna - *GR*
 Roccalumera - *ME*
 Roccamandolfi - *IS*
 Rocca Massima - *LT*
 Roccamena - *PA*
 Roccamonfina - *CE*
 Roccamontepiano - *CH*
 Roccamorice - *PE*
 Roccanova - *PZ*
 Roccantica - *RI*
 Roccapalumba - *PA*
 Rocca Pia - *AQ*
 Roccapiemonte - *SA*
 Rocca Pietore - *BL*
 Rocca Priora - *ROMA*
 Roccarainola - *NA*
 Roccaraso - *AQ*
 Roccaromana - *CE*
 Rocca San Casciano - *FO*
 Rocca San Felice - *AV*
 Rocca San Giovanni - *CH*
 Rocca Santa Maria - *TE*
 Rocca Santo Stefano - *ROMA*
 Roccascalegna - *CH*
 Roccasecca - *FR*
 Roccasecca dei Volsci - *LT*
 Roccasicura - *IS*
 Rocca Sinibalda - *RI*
 Roccasparvera - *CN*
 Roccaspinalveti - *CH*
 Roccastrada - *GR*
 Rocca Susella - *PV*
 Roccavaldina - *ME*
 Roccaverano - *AT*
 Roccavignale - *SV*
 Roccavione - *CN*
 Roccavivara - *CB*
 Roccella Ionica - *RC*
 Roccella Valdemone - *ME*
 Rocchetta a Volturno - *IS*
 Rocchetta Belbo - *CN*
 Rocchetta di Vara - *SP*
 Rocchetta e Croce - *CE*
 Rocchetta Ligure - *AL*
 Rocchetta Nervina - *IM*
 Rocchetta Palafea - *AT*
 Rocchetta Sant'Antonio - *FG*
 Rocchetta Tanaro - *AT*
 Rodano - *MI*
 Roddi - *CN*
 Roddino - *CN*
 Rodello - *CN*
 Rodengo - *BZ*
 Rodengo-Saiano - *BS*
 Rodero - *CO*
 Rodi Garganico - *FG*
 Rodigo - *MN*
 Rodi Milici - *ME*
 Roè-Volciano - *BS*
 Ro Ferrarese - *FE*
 Rofrano - *SA*
 Rogeno - *CO*
 Roggiano Gravina - *CS*
 Roghudi - *RC*
 Rogliano - *CS*
 Rognano - *PV*
 Rogno - *BG*
 Rogolo - *SO*
 Roiate - *ROMA*
 Roio del Sangro - *CH*
 Roisan - *AO*
 Roletto - *TO*
 Rolo - *RE*
 Roma - *ROMA*
 Romagnano al Monte - *SA*
 Romagnano Sesia - *NO*
 Romagnese - *PV*
 Romallo - *TN*
 Romana - *SS*
 Romanengo - *CR*
 Romano Canavese - *TO*
 Romano d'Ezzelino - *VI*
 Romano di Lombardia - *BG*
 Romans d'Isenzo - *GO*
 Rombiolo - *CZ*
 Romeno - *TN*
 Romentino - *NO*
 Rometta - *ME*
 Ronago - *CO*
 Roncà - *VR*
 Roncade - *TV*
 Roncadelle - *BS*
 Roncaro - *PV*
 Roncegno - *TN*
 Roncello - *MI*
 Ronchi Valsugana - *TN*
 Ronchi dei Legionari - *GO*
 Ronchis - *UD*
 Ronciglione - *VT*
 Ronco all'Adige - *VR*
 Roncobello - *BG*
 Ronco Biellese - *VC*
 Ronco Briantino - *MI*
 Ronco Canavese - *TO*
 Roncoferraro - *MN*
 Roncofreddo - *FO*
 Roncola - *BG*
 Roncone - *TN*
 Ronco Scrivia - *GE*
 Rondanina - *GE*
 Rondissone - *TO*
 Ronsecco - *VC*
 Ronzo-Chienis - *TN*
 Ronzone - *TN*
 Roppolo - *VC*
 Rorà - *TO*
 Rosà - *VI*
 Rosarno - *RC*
 Rosasco - *PV*
 Rosate - *MI*
 Rosazza - *VC*
 Rosciano - *PE*
 Roscigno - *SA*
 Rose - *CS*
 Rosello - *CH*
 Roseto Capo Spulico - *CS*
 Roseto degli Abruzzi - *TE*
 Roseto Valfortore - *FG*
 Rosignano Marittimo - *LI*
 Rosignano Monferrato - *AL*
 Rosolina - *RO*
 Rosolini - *SR*
 Rosora - *AN*
 Rossa - *VC*
 Rossana - *CN*
 Rossano - *CS*
 Rossano Veneto - *VI*
 Rossiglione - *GE*
 Rosta - *TO*
 Rota d'Imagna - *BG*
 Rota Greca - *CS*
 Rotella - *AP*
 Rotello - *CB*
 Rotonda - *PZ*
 Rotondella - *MT*
 Rotondi - *AV*
 Rotofreno - *PC*
 Rotzo - *VI*
 Roure - *TO*
 Rovagnate - *CO*
 Rovasenda - *VC*
 Rovato - *BS*
 Rovegno - *GE*
 Rovellasca - *CO*
 Rovello Porro - *CO*
 Roverbella - *MN*
 Roverchiara - *VR*
 Roverè della Luna - *TN*
 Roveredo di Guà - *VR*
 Roveredo in Piano - *PN*
 Rovereto - *TN*
 Roverè Veronese - *VR*
 Rovescala - *PV*
 Rovetta - *BG*
 Roviano - *ROMA*
 Rovigo - *RO*
 Rovito - *CS*
 Rovolon - *PD*
 Rozzano - *MI*
 Rubano - *PD*
 Rubiana - *TO*
 Rubiera - *RE*
 Ruda - *UD*
 Rudiano - *BS*
 Rueglio - *TO*
 Ruffano - *LE*
 Ruffia - *CN*
 Ruffrè - *TN*
 Rufina - *FI*
 Ruinas - *OR*
 Ruino - *PV*
 Rumo - *TN*
 Ruoti - *PZ*
 Russi - *RA*
 Rutigliano - *BA*

Rùtino - SA
Ruviano - CE
Ruvo del Monte - PZ
Ruvo di Puglia - BA

S

Sabaudia - LT
Sabbia - VC
Sabbio Chiese - BS
Sabbioneta - MN
Sacco - SA
Saccolongo - PD
Sacile - PN
Sacrofano - ROMA
Sadali - NU
Sagama - NU
Sagliano Micca - VC
Sagrado - GO
Sagron Mis - TN
Saint-Christophe - AO
Saint-Denis - AO
Saint-Marcel - AO
Saint-Nicolas - AO
Saint-Oyen - AO
Saint-Pierre - AO
Saint-Rhémy - AO
Saint-Vincent - AO
Sala Baganza - PR
Sala Biellese - VC
Sala Bolognese - BO
Sala Comacina - CO
Sala Consilina - SA
Sala Monferrato - AL
Salandra - MT
Salaparuta - TP
Salara - RO
Salasco - VC
Salassa - TO
Salbertrand - TO
Salcedo - VI
Salcito - CB
Sale - AL
Sale delle Langhe - CN
Sale Marasino - BS
Salemi - TP
Salento - SA
Salerno Canavese - TO
Salerno sul Lambro - MI
Salerno - SA
Sale San Giovanni - CN
Saleto - PD
Salgareda - TV
Salice Salentino - LE
Saliceto - CN
Salisano - RI
Sali Vercellese - VC
Salizole - VR
Salle - PE
Salmour - CN
Salò - BS
Salorno - BZ
Salsomaggiore Terme - PR
Saltara - PS
Saltrio - VA
Saludecio - FO
Saluggia - VC
Salussola - VC
Saluzzo - CN
Salve - LE
Salvirola - CR
Salvitelle - SA
Salza di Pinerolo - TO

Salza Irpina - AV
Salzano - VE
Samarate - VA
Samassi - CA
Samatzai - CA
Sambuca di Sicilia - AG
Sambuca Pistoiese - PT
Sambuci - ROMA
Sambuco - CN
Sammichele di Bari - BA
Samo - RC
Samolaco - SO
Samone - TO
Samone - TN
Sampeyre - CN
Samugheo - OR
Sanarica - LE
San Bartolomeo al Mare - IM
San Bartolomeo in Galdo - BN
San Bartolomeo Val Cavargna - CO
San Basile - CS
San Basilio - CA
San Bassano - CR
San Bellino - RO
San Benedetto Belbo - CN
San Benedetto dei Marsi - AQ
San Benedetto del Tronto - AP
San Benedetto in Perillis - AQ
San Benedetto Po - MN
San Benedetto Ullano - CS
San Benedetto Val di Sambro - BO
San Benigno Canavese - TO
San Bernardino Verbano - NO
San Biagio della Cima - IM
San Biagio di Callalta - TV
San Biagio Platani - AG
San Biagio Saracinisco - FR
San Biase - CB
San Bonifacio - VR
San Buono - CH
San Calogero - CZ
San Candido - BZ
San Canzian d'Isongo - GO
San Carlo Canavese - TO
San Casciano dei Bagni - SI
San Casciano in Val di Pesa - FI
San Cassiano - LE
San Cataldo - CL
San Cesario di Lecce - LE
San Cesario sul Panaro - MO
San Chirico Nuovo - PZ
San Chirico Raparo - PZ
San Cipirello - PA
San Cipriano d'Aversa - CE
San Cipriano Picentino - SA
San Cipriano Po - PV
San Clemente - FO
San Colombano al Lambro - MI
San Colombano Belmonte - TO
San Colombano Certenoli - GE
San Cono - CT
San Cosmo Albanese - CS
San Costantino Albanese - PZ
San Costantino Calabro - CZ
San Costanzo - PS
San Cristoforo - AL
San Damiano al Colle - PV
San Damiano d'Asti - AT
San Damiano Macra - CN
San Daniele del Friuli - UD
San Daniele Po - CR
San Demetrio Corone - CS
San Demetrio ne' Vestini - AQ

San Didero - TO
Sandigliano - VC
San Donaci - BR
San Donà di Piave - VE
San Donato di Lecce - LE
San Donato di Ninea - CS
San Donato Milanese - MI
San Donato Val di Comino - FR
San Dorligo della Valle - TS
Sandrigo - VI
San Fedele Intelvi - CO
San Fele - PZ
San Felice a Cancelli - CE
San Felice Circeo - LT
San Felice del Benaco - BS
San Felice del Molise - CB
San Felice sul Panaro - MO
San Ferdinando - RC (a)
San Ferdinando di Puglia - FG
San Fermo della Battaglia - CO
San Fili - CS
San Filippo del Mela - ME
San Fior - TV
San Fiorano - MI
San Floriano del Collio - GO
San Floro - CZ
San Francesco al Campo - TO
San Fratello - ME
Sanfrè - CN
Sanfront - CN
Sangano - TO
San Gavino Monreale - CA
San Gemini - TR
San Genesio Atesino - BZ
San Genesio ed Uniti - PV
San Gennaro Vesuviano - NA
San Germano Chisone - TO
San Germano dei Berici - VI
San Germano Vercellese - VC
San Gervasio Bresciano - BS
San Giacomo degli Schiavoni - CB
San Giacomo delle Segnate - MN
San Giacomo Filippo - SO
San Giacomo Vercellese - VC
Sangiano - VA
San Gillio - TO
San Gimignano - SI
San Ginesio - MC
Sanginetto - CS
San Giorgio a Cremano - NA
San Giorgio Albanese - CS
San Giorgio a Liri - FR
San Giorgio Canavese - TO
San Giorgio della Richinvelda - PN
San Giorgio delle Pertiche - PD
San Giorgio del Sannio - BN
San Giorgio di Lomellina - PV
San Giorgio di Mantova - MN
San Giorgio di Nogaro - UD
San Giorgio di Pesaro - PS
San Giorgio di Piano - BO
San Giorgio in Bosco - PD
San Giorgio Ionico - TA
San Giorgio la Molara - BN
San Giorgio Lucano - MT
San Giorgio Monferrato - AL
San Giorgio Morgeto - RC
San Giorgio Piacentino - RC
San Giorgio Scarampi - AT
San Giorgio su Legnano - MI
Sap Giorio di Susa - TO
San Giovanni al Natisone - UD
San Giovanni a Piro - SA

San Giovanni Bianco - BG
San Giovanni d'Asso - SI
San Giovanni del Dosso - MN
San Giovanni di Gerace - RC
San Giovanni Gemini - AG
San Giovanni Ilarione - VR
San Giovanni Incarico - FR
San Giovanni in Croce - CR
San Giovanni in Fiore - CS
San Giovanni in Galdo - CB
San Giovanni in Marignano - FO
San Giovanni in Persiceto - BO
San Giovanni la Punta - CT
San Giovanni Lipioni - CH
San Giovanni Lupatoto - VR
San Giovanni Rotondo - FG
San Giovanni Suergio - CA
San Giovanni Teatino - CH
San Giovanni Valdarno - AR
San Giuliano del Sannio - CB
San Giuliano di Puglia - CB
San Giuliano Milanese - MI
San Giuliano Terme - PI
San Giuseppe Jato - PA
San Giuseppe Vesuviano - NA
San Giustino - PG
San Giusto Canavese - TO
San Godenzo - FI
San Gregorio da Sassola - ROMA
San Gregorio di Catania - CT
San Gregorio d'Ippona - CZ
San Gregorio Magno - SA
San Gregorio Matese - CE
San Gregorio nelle Alpi - BL
Sanguinetto - VR
San Lazzaro di Savena - BO
San Leo - PS
San Leonardo - UD
San Leonardo in Passiria - BZ
San Leucio del Sannio - BN
San Lorenzello - BN
San Lorenzo - RC
San Lorenzo al Mare - IM
San Lorenzo Bellizzi - CS
San Lorenzo del Vallo - CS
San Lorenzo di Sebato - BZ
San Lorenzo in Banale - TN
San Lorenzo in Campo - PS
San Lorenzo Isontino - GO
San Lorenzo Maggiore - BN
San Lorenzo Nuovo - VT
San Luca - RC
San Lucido - CS
San Lupo - BN
Sanlari - CA
San Mango d'Aquino - CZ
San Mango Piemonte - SA
San Mango sul Calore - AV
San Marcellino - CE
San Marcello - AN
San Marcello Pistoiese - PT
San Marco Argentano - CS
San Marco d'Alunzio - ME
San Marco dei Cavoti - BN
San Marco Evangelista - CE
San Marco in Lamis - FG
San Marco la Catola - FG
San Martino Alfieri - AT
San Martino al Tagliamento - PN
San Martino Buon Albergo - VR
San Martino Canavese - TO
San Martino d'Agri - PZ
San Martino dall'Argine - MN
San Martino del Lago - CR

- San Martino di Finia - CS
 San Martino di Lupari - PD
 San Martino di Venezze - RO
 San Martino in Badia - BZ
 San Martino in Passiria - BZ
 San Martino in Pensilis - CB
 San Martino in Rio - RE
 San Martino in Strada - MI
 San Martino Sannita - BN
 San Martino Siccomario - PV
 San Martino sulla Marrucina - CH
 San Martino Valle Caudina - AV
 San Marzano di San Giuseppe - TA
 San Marzano Oliveto - AT
 San Marzano sul Sarno - SA
 San Massimo - CB
 San Maurizio Canavese - TO
 San Maurizio d'Opaglio - NO
 San Mauro Castelverde - PA
 San Mauro Cilento - SA
 San Mauro di Saline - VR
 San Mauro Forte - MT
 San Mauro la Bruca - SA
 San Mauro Marehato - CZ
 San Mauro Pascoli - FO
 San Mauro Torinese - TO
 San Michele all'Adige - TN
 San Michele al Tagliamento - VE
 San Michele di Ganzaria - CT
 San Michele di Serino - AV
 San Michele Mondovi - CN
 San Michele Salentino - BR
 San Miniato - PI
 San Nazario - VI
 San Nazario - BN
 Sannazzaro de' Burgondi - PV
 San Nazzaro Sesia - NO
 San Nazzaro Val Cavargna - CO
 Sannicandro di Bari - BA
 Sannicandro Garganico - FG
 Sannicola - LE
 San Nicola Arcella - CS
 San Nicola Baronia - AV
 San Nicola da Crissa - CZ
 San Nicola dell'Alto - CZ
 San Nicola la Strada - CE
 San Nicola Manfredi - BN
 San Nicolò d'Arcidano - OR
 San Nicolò di Comelico - BL
 San Nicolò Gerrei - CA
 San Pancrazio - BZ
 San Pancrazio Salentino - BR
 San Paolo - BS
 San Paolo Albanese - PZ
 San Paolo Bel Sito - NA
 San Paolo Cervo - VC
 San Paolo d'Argon - BG
 San Paolo di Civitate - FG
 San Paolo di Jesi - AN
 San Paolo Solbitro - AT
 San Pellegrino Terme - BG
 San Pier d'Isonzo - GO
 San Pier Niceto - ME
 San Piero a Sieve - FI
 San Piero Patti - ME
 San Pietro al Natosone - UD
 San Pietro al Tanagro - SA
 San Pietro a Maida - CZ
 San Pietro Apostolo - CZ
 San Pietro Avellana - IS
 San Pietro Clarenza - CT
 San Pietro di Cadore - BL
 San Pietro di Caridà - RC
 San Pietro di Feletto - TV
 San Pietro di Morubio - VR
 San Pietro in Amantea - CS
 San Pietro in Cariano - VR
 San Pietro in Casale - BO
 San Pietro in Cerro - PC
 San Pietro Infine - CE
 San Pietro in Gu - PD
 San Pietro in Guarano - CS
 San Pietro in Lama - LE
 San Pietro Mosezzo - NO
 San Pietro Mussolino - VI
 San Pietro Val Lemina - TO
 San Pietro Vernotico - BR
 San Pietro Viminario - PD
 San Pio delle Camere - AQ
 San Polo dei Cavalieri - ROMA
 San Polo d'Enza - RE
 San Polo di Piave - TV
 San Polomatese - CB
 San Ponso - TO
 San Possidonio - MO
 San Potito Sannitico - CE
 San Potito Ultra - AV
 San Prisco - CE
 San Procopio - RC
 San Prospero - MO
 San Quirico d'Orcia - SI
 San Quirino - PN
 San Raffaele Cimena - TO
 San Remo - IM
 San Roberto - RC
 San Rocco al Porto - MI
 San Romano in Garfagnana - LU
 San Rufo - SA
 San Salvatore di Fitalia - ME
 San Salvatore Monferrato - AL
 San Salvatore Telesino - BN
 San Salvo - CH
 San Sebastiano al Vesuvio - NA
 San Sebastiano Curone - AL
 San Sebastiano da Po - TO
 San Secondo di Pinerolo - TO
 San Secondo Parmense - PR
 Sansepolcro - AR
 San Severino Lucano - PZ
 San Severino Marche - MC
 San Severo - FG
 San Sossio Baronia - AV
 San Sostene - CZ
 San Sosti - CS
 San Sperate - CA
 Sant'Abbondio - CO
 Santa Brigida - BG
 Santa Caterina Albanese - CS
 Santa Caterina dello Ionio - CZ
 Santa Caterina Villarmosa - CL
 Santa Cesarea Terme - LE
 Santa Cristina d'Aspromonte - RC
 Santa Cristina e Bissone - PV
 Santa Cristina Gela - PA
 Santa Cristina Valgardena - BZ
 Santa Croce Camerina - RG
 Santa Croce del Sannio - BN
 Santa Croce di Magliano - CB
 Santa Croce sull'Arno - PI
 Santadi - CA
 Santa Domenica Talao - CS
 Santa Domenica Vittoria - ME
 Santa Elisabetta - AG
 Santa Fiara - GR
 Santa Flavia - PA
 Sant'Agapito - IS
 Sant'Agata Bolognese - BO
 Sant'Agata de' Goti - BN
 Sant'Agata del Bianco - RC
 Sant'Agata di Esaro - CS
 Sant'Agata di Militello - ME
 Sant'Agata di Puglia - FG
 Sant'Agata Feltria - PS
 Sant'Agata Fossili - AL
 Sant'Agata li Battiati - CT
 Sant'Agata sul Santeramo - RA
 Santa Giuletta - PV
 Santa Giusta - OR
 Santa Giustina - BL
 Santa Giustina in Colle - PD
 Sant'Agnetto - NA
 Sant'Agostino - FE
 Sant'Albano Stura - CN
 Sant'Alessio con Vialone - PV
 Sant'Alessio in Aspromonte - RC
 Sant'Alessio Siculo - ME
 Sant'Alfio - CT
 Santa Luce - PI
 Santa Lucia del Mela - ME
 Santa Lucia di Piave - TV
 Santa Lucia di Serino - AV
 Santa Margherita d'Adige - PD
 Santa Margherita di Belice - AG
 Santa Margherita di Staffora - PI
 Santa Margherita Ligure - GE
 Santa Maria a Monte - PI
 Santa Maria a Vico - CE
 Santa Maria Capua Vetere - CE
 Santa Maria Coghinas - SS
 Santa Maria del Cedro - CS
 Santa Maria della Versa - PV
 Santa Maria del Molise - IS
 Santa Maria di Licodia - CT
 Santa Maria di Sala - VE
 Santa Maria Hoè - CO
 Santa Maria Imbaro - CH
 Santa Maria la Carità - NA
 Santa Maria la Fossa - CE
 Santa Maria la Longa - UD
 Santa Maria Maggiore - NO
 Santa Maria Nuova - AN
 Santa Maria Rezzonico - CO
 Santa Marina - SA
 Santa Marina Salina - ME
 Santa Marinella - ROMA
 Sant'Ambrogio di Torino - TO
 Sant'Ambrogio di Valpolicella - VR
 Sant'Ambrogio sul Garigliano - FR
 San Tammaro - CE
 Sant'Anastasia - NA
 Sant'Anatolia di Narco - PG
 Sant'Andrea del Garigliano - FR
 Sant'Andrea Apostolo dello Ionio - CZ
 Sant'Andrea di Conza - AV
 Sant'Andrea Frius - CA
 Sant'Angelo a Cupolo - BN
 Sant'Angelo a Fasanella - SA
 Sant'Angelo all'Esca - AV
 Sant'Angelo a Scala - AV
 Sant'Angelo d'Alife - CE
 Sant'Angelo dei Lombardi - AV
 Sant'Angelo del Pesco - IS
 Sant'Angelo di Brolo - ME
 Sant'Angelo di Piove di Sacco - PD
 Sant'Angelo in Lizzola - PS
 Sant'Angelo in Pontano - MC
 Sant'Angelo in Vado - PS
 Sant'Angelo le Fratte - PZ
 Sant'Angelo Limosano - CB
 Sant'Angelo Lodigiano - MI
 Sant'Angelo Lomellina - PV
 Sant'Angelo Muxaro - AG
 Sant'Angelo Romano - ROMA
 Santa Ninfa - TP
 Sant'Anna Arresi - CA
 Sant'Anna d'Alfaedo - VR
 Sant'Antimo - NA
 Sant'Antioco - CA
 Sant'Antonino di Susa - TO
 Sant'Antonio Abate - NA
 Sant'Antonio di Gallura - SS
 Sant'Antonio Ruinas - OR
 Santa Paolina - AV
 Sant'Apollinare - FR
 Sant'Arcangelo - PZ
 Santarcangelo di Romagna - FO
 Sant'Arcangelo Trimonte - BN
 Sant'Arpino - CE
 Sant'Arsenio - SA
 Santa Severina - CZ
 Santa Sofia - FO
 Santa Sofia d'Epiro - CS
 Santa Teresa di Riva - ME
 Santa Teresa Gallura - SS
 Santa Venerina - CT
 Santa Vittoria d'Alba - CN
 Santa Vittoria in Matenano - AP
 Sant'Egidio alla Vibrata - TE
 Sant'Egidio del Monte Albino - SA
 Sant'Elena - PD
 Sant'Elena Sannita - IS
 Sant'Elia a Pianisi - CB
 Sant'Elia Fiumerapido - FR
 Sant'Elpidio a Mare - AP
 Sante Marie - AQ
 Santena - TO
 San Teodoro - ME
 San Teodoro - NU
 Santeramo in Colle - BA
 Sant'Eufemia a Maiella - PE
 Sant'Eufemia d'Aspromonte - RC
 Sant'Eusanio del Sangro - CH
 Sant'Eusanio Forconese - AQ
 Santhià - VC
 Santi Cosma e Damiano - LT
 Sant'Ilario dello Ionio - RC
 Sant'Ilario d'Enza - RE
 Sant'Ippolito - PS
 Sant'Olcese - GE
 San Tomaso Agordino - BL
 Santomenna - SA
 Sant'Omero - TE
 Sant'Omobono Imagna - BG
 Sant'Onofrio - CZ
 Santopadre - FR
 Sant'Oreste - ROMA
 Santorso - VI
 Sant'Orsola - TN
 Santo Stefano al Mare - IM
 Santo Stefano Belbo - CN
 Santo Stefano d'Aveto - GE
 Santo Stefano del Sole - AV
 Santo Stefano di Cadore - BL
 Santo Stefano di Camastra - ME
 Santo Stefano di Magra - SP
 Santo Stefano di Rogliano - CS
 Santo Stefano di Sessanio - AQ
 Santo Stefano in Aspromonte - RC
 Santo Stefano Lodigiano - MI
 Santo Stefano Quisquina - AG
 Santo Stefano Roero - CN
 Santo Stefano Ticino - MI
 Santo Stino di Livenza - VE
 Santu Lussurgiu - OR

- Sant'Urbano - PD
 San Valentino in Abruzzo Citerio - PE
 San Valentino Torio - SA
 San Venanzo - TR
 San Vendemiano - TV
 San Vero Milis - OR
 San Vincenzo - LI
 San Vincenzo la Costa - CS
 San Vincenzo Valle Roveto - AQ
 San Vitaliano - NA
 San Vito - CA
 San Vito al Tagliamento - PN
 San Vito al Torre - UD
 San Vito Chietino - CH
 San Vito dei Normanni - BR
 San Vito di Cadore - BL
 San Vito di Fagagna - UD
 San Vito di Leguzzano - VI
 San Vito Lo Capo - TP
 San Vito Romano - ROMA
 San Vito sullo Ionio - CZ
 San Vittore del Lazio - FR
 San Vittore Olona - MI
 Sanza - SA
 Sanzeno - TN
 San Zeno di Montagna - VR
 San Zeno Naviglio - BS
 San Zenone al Lambro - MI
 San Zenone al Po - PV
 San Zenone degli Ezzelini - TV
 Saonara - PD
 Saponara - ME
 Sappada - BL
 Sapri - SA
 Saracena - CS
 Saracinesco - ROMA
 Sarcedo - VI
 Sarconi - PZ
 Sardara - CA
 Sardiniano - AL
 Sarego - VI
 Sarentino - BZ
 Sarezzano - AL
 Sarezzo - BS
 Sarmato - PC
 Sarmede - TV
 Sarnano - MC
 Sarnico - BG
 Sarno - SA
 Sarnonico - TN
 Saronno - VA
 Sarre - AO
 Sarroch - CA
 Sarsina - FO
 Sarteano - SI
 Sartirana Lomellina - PV
 Sarule - NU
 Sarzana - SP
 Sassano - SA
 Sassari - SS
 Sassello - SV
 Sassetta - LI
 Sassinoro - BN
 Sassocorvaro - PS
 Sasso di Castalda - PZ
 Sassofeltrio - PS
 Sassoferrato - AN
 Sasso Marconi - BO
 Sassuolo - MO
 Satriano - CZ
 Satriano di Lucania - PZ
 Sauris - UD
 Sauze di Cesina - TO
 Sauze d'Oulx - TO
 Sava - TA
 Savelli - CZ
 Savigliano - NA
 Savignano - CN
 Savignano Irpino - AV
 Savignano sul Panaro - MO
 Savignano sul Rubicone - FO
 Savigno - BO
 Savignone - GE
 Savio dell'Adamello - BS
 Savoca - ME
 Savogna - UD
 Savogna d'Isonzo - GO
 Savoia di Lucania - PZ
 Saßona - SV
 Scafa - PE
 Scafati - SA
 Scagnello - CN
 Scala - SA
 Scala Coeli - CS
 Scaldasole - PV
 Scalea - CS
 Scalenghe - TO
 Scaletta Zanglea - ME
 Scampitella - AV
 Scandale - CZ
 Scandelluzza - AT
 Scandiano - RE
 Scandicci - FI
 Scandolara Ravara - CR
 Scandolara Ripa d'Oglio - CR
 Scandriglia - RI
 Scanno - AQ
 Scano di Montiferro - OR
 Scansano - GR
 Scanzano Jonico - MT
 Scanzorosciate - BG
 Scapoli - IS
 Scarlino - GR
 Scarmagno - TO
 Scarnafigi - CN
 Scarperia - FI
 Scena - BZ
 Scerni - CH
 Scheggia e Pascelupo - PG
 Scheggino - PG
 Schiavi di Abruzzo - CH
 Schiavon - VI
 Schignano - CO
 Schilpario - BG
 Schio - VI
 Schivenoglia - MN
 Sciacca - AG
 Sciara - PA
 Scicli - RG
 Scido - RC
 Scigliano - CS
 Scilla - RC
 Scillato - PA
 Sciolze - TO
 Scisciano - NA
 Sclafani Bagni - PA
 Scontrone - AQ
 Scopa - VC
 Scopello - VC
 Scoppito - AQ
 Scordia - CT
 Scorrano - LE
 Scorzè - VE
 Scurcola Marsicana - AQ
 Scurulle - TN
 Scurzolengo - AT
 Sebörga - VA
 Secinaro - AO
 Seclì - LE
 Segnago - MI
 Sedegano - UD
 Sedico - BL
 Sedilo - OR
 Sedini - SS
 Sedriano - MI
 Sedrina - BG
 Sefro - MC
 Segariu - CA
 Seggiano - GR
 Segni - ROMA
 Segonzano - TN
 Segrate - MI
 Segusino - TV
 Selargius - CA
 Selci - RI
 Selegas - CA
 Sellano - PG
 Sellero - BS
 Sellia - CZ
 Sellia Marina - CZ
 Selva dei Molini - BZ
 Selva di Cadore - BL
 Selva di Progno - VR
 Selva di Val Gardena - BZ
 Selvazzano Dentro - PD
 Selve Marcone - VC
 Selvino - BG
 Semestene - SS
 Semiana - PV
 Seminara - RC
 Semproniano - GR
 Senago - MI
 Senales - BZ
 Senale-San Felice - BZ
 Senghe - OR
 Senerchia - AV
 Seniga - BS
 Sengallia - AN
 Senis - OR
 Senise - PZ
 Senna Comasco - CO
 Senna Lodigiana - MI
 Sennariolo - OR
 Sennori - SS
 Senorbi - CA
 Sepino - CB
 Seppiana - NO
 Sequals - PN
 Seravezza - LU
 Serdiana - CA
 Seregno - MI
 Seren del Grappa - BL
 Sergnano - CR
 Seriate - BG
 Serina - BG
 Serino - AV
 Serle - BS
 Sermide - MN
 Sermoneta - LT
 Sernaglia della Battaglia - TV
 Sernio - SO
 Serole - AT
 Serracapriola - FG
 Serra d'Aiello - CS
 Serra de' Conti - AN
 Serradifalco - CL
 Serralunga d'Alba - CN
 Serralunga di Crea - AL
 Serramanna - CA
 Serramazzone - MO
 Serramezzana - SA
 Serramonacesca - PE
 Serra Pedace - CS
 Serrapetrona - MC
 Serrara Fontana - NA
 Serra Riccò - GE
 Serra San Bruno - CZ
 Serra San Quirico - AN
 Serra Sant'Abbondio - PS
 Serrastretta - CZ
 Serrata - RC
 Serravalle a Po - MN
 Serravalle di Chienti - MC
 Serravalle Langhe - CN
 Serravalle Pistoiese - PT
 Serravalle Scrivia - AI
 Serravalle Sesia - VC
 Serre - SA
 Serrenti - CA
 Serri - NU
 Serrone - FR
 Serrungarina - PS
 Sersale - CZ
 Servigliano - AP
 Sessa Aurunca - CE
 Sessa Cilento - SA
 Sessame - AT
 Sessano del Molise - IS
 Sesta Godano - SP
 Sestino - AR
 Sesto - BZ
 Sesto al Reghena - PN
 Sesto Calende - VA
 Sesto Campano - IS
 Sesto ed Uniti - CR
 Sesto Fiorentino - FI
 Sestola - MO
 Sesto San Giovanni - MI
 Sestriere - TO
 Sestri Levante - GE
 Sestu - CA
 Settala - MI
 Settefrati - FR
 Settime - AT
 Settimo Milanese - MI
 Settimo Rottaro - TO
 Settimo San Pietro - CA
 Settimo Torinese - TO
 Settimo Vittone - TO
 Settingiano - CZ
 Setzu - CA
 Seui - NU
 Seulo - NU
 Seveso - MI
 Sezzadio - AL
 Sezze - LT
 Sfruz - TN
 Sgonico - TS
 Sgurgola - FR
 Siamaggiore - OR
 Siamanna - OR
 Siano - SA
 Siapiccia - OR
 Sicignano degli Alburni - SA
 Siculiana - AG
 Siddi - CA
 Siderno - RC
 Siena - SI
 Sigillo - PG
 Signa - FI
 Silandro - BZ
 Silanus - NU
 Silea - TV

- Siligo - *SS*
 Siliqua - *CA*
 Silius - *CA*
 Sillano - *LU*
 Sillavengo - *NO*
 Silvano d'Orba - *AL*
 Silvano Pietra - *PV*
 Silvi - *TE*
 Simala - *OR*
 Simaxis - *OR*
 Simbario - *CZ*
 Simeri Crichi - *CZ*
 Sinagra - *ME*
 Sinalunga - *SI*
 Sindia - *NU*
 Sini - *OR*
 Sinio - *CN*
 Siniscola - *NU*
 Sinnai - *CA*
 Sinopoli - *RC*
 Siracusa - *SR*
 Sirignano - *AV*
 Siris - *OR*
 Sirmione - *BS*
 Sirolo - *AN*
 Sirone - *CO*
 Siror - *TN*
 Sirtori - *CO*
 Sissa - *PR*
 Siurgus Donigala - *CA*
 Sizzano - *PV*
 Sizzano - *NO*
 Sluderno - *BZ*
 Smarano - *TN*
 Smerillo - *AP*
 Soave - *VR*
 Socchieve - *UD*
 Soddi - *OR*
 Sogliano al Rubicone - *FO*
 Sogliano Cavour - *LE*
 Soglio - *AT*
 Soiano del Lago - *BS*
 Solagna - *VI*
 Solarino - *SR*
 Solaro - *MI*
 Solarolo - *RA*
 Solarolo Rainerio - *CR*
 Solarussa - *OR*
 Solbiate - *CO*
 Solbiate Arno - *VA*
 Solbiate Olona - *VA*
 Soldano - *IM*
 Soleminis - *CA*
 Solero - *AL*
 Solesino - *PD*
 Soleto - *LE*
 Solferino - *MN*
 Soliera - *MO*
 Solignano - *PR*
 Solofra - *AV*
 Solonghella - *AL*
 Solopaca - *BN*
 Solto Collina - *BG*
 Solza - *BG*
 Somaglia - *MI*
 Somano - *CN*
 Sommacampagna - *VR*
 Somma Lombardo - *VA*
 Sommariva del Bosco - *CN*
 Sommariva Perno - *CN*
 Sommatino - *CL*
 Somma Vesuviana - *NA*
 Sommo - *PV*
 Sona - *VR*
 Soncino - *CR*
 Sondalo - *SO*
 Sondrio - *SO*
 Songavazzo - *BG*
 Sonico - *BS*
 Sonnino - *LT*
 Soprana - *VC*
 Sora - *FR*
 Soraga - *TN*
 Soragna - *PR*
 Sorano - *GR*
 Sorbolo - *PR*
 Sorbo San Basile - *CZ*
 Sorbo Serpico - *AV*
 Sordevolo - *VC*
 Sordio - *MI*
 Soresina - *CR*
 Sorgà - *VR*
 Sorgono - *NU*
 Sori - *GE*
 Soriano - *CZ*
 Soriano Calabro - *CZ*
 Soriano nel Cimino - *VT*
 Sorico - *CO*
 Soriso - *NO*
 Sorisole - *BG*
 Sormano - *CO*
 Sorradile - *OR*
 Sorrento - *NA*
 Sorso - *SS*
 Sortino - *SR*
 Sospiro - *CR*
 Sospirolo - *BL*
 Sossano - *VI*
 Sostegno - *VC*
 Sotto il Monte Giovanni XXIII
BG
 Sover - *TN*
 Soverato - *CZ*
 Sovere - *BG*
 Soveria Mannelli - *CZ*
 Soveria Simeri - *CZ*
 Soverzene - *BL*
 Sovicille - *SI*
 Sovico - *MI*
 Sovizzo - *VI*
 Sovramonte - *BL*
 Sozzago - *NO*
 Spadafora - *ME*
 Spadola - *CZ*
 Sparanise - *CE*
 Sparone - *TO*
 Specchia - *LE*
 Spello - *PG*
 Spera - *TN*
 Sperlinga - *EN*
 Sperlonga - *LT*
 Sperone - *AV*
 Spessa - *PV*
 Spezzano Albanese - *CS*
 Spezzano della Sila - *CS*
 Spezzano Piccolo - *CS*
 Spiazzo - *TN*
 Spigno Monferrato - *AL*
 Spigno Saturnia - *LT*
 Spilamberto - *MO*
 Spilimbergo - *PN*
 Spilinga - *CZ*
 Spinadesco - *CR*
 Spinazzola - *BA*
 Spinea - *VE*
 Spineda - *CR*
 Spinete - *CB*
 Spinetoli - *AP*
 Spineto Scivina - *AL*
 Spino d'Adda - *CR*
 Spinone al Lago - *BG*
 Spinoso - *PZ*
 Spirano - *BG*
 Spoleto - *PG*
 Spoltore - *PE*
 Spongano - *LE*
 Spormaggiore - *TN*
 Sporminore - *TN*
 Spotorno - *SV*
 Spresiano - *TV*
 Spriana - *SO*
 Squillace - *CZ*
 Squinzano - *LE*
 Staffolo - *AN*
 Stagno Lombardo - *CR*
 Staiti - *RC*
 Staletti - *CZ*
 Stanghella - *PD*
 Staranzano - *GO*
 Stazzano - *AL*
 Stazzema - *LU*
 Stazzona - *CO*
 Stefanacconi - *CZ*
 Stella - *SV*
 Stella Cilento - *SA*
 Stellanello - *SV*
 Stelvio - *BZ*
 Stenico - *TN*
 Sternatia - *LE*
 Stezzano - *BG*
 Stia - *AR*
 Stienta - *RO*
 Stigliano - *MT*
 Stignano - *RC*
 Stilo - *RC*
 Stimigliano - *RI*
 Stio - *SA*
 Stornara - *FG*
 Stornarella - *FG*
 Storo - *TN*
 Stra - *VE*
 Stradella - *PV*
 Strambinello - *TO*
 Strambino - *TO*
 Strangolagalli - *FR*
 Stregna - *UD*
 Strembo - *TN*
 Stresa - *NO*
 Strevi - *AL*
 Striano - *NA*
 Strigno - *TN*
 Strona - *VC*
 Stroncone - *TR*
 Strongoli - *CZ*
 Stroppiana - *VC*
 Stroppa - *CN*
 Strozza - *BG*
 Sturno - *AV*
 Suardi - *PV*
 Subbiano - *AR*
 Subiaco - *ROMA*
 Succivo - *CE*
 Sueglio - *CO*
 Suelli - *CA*
 Suello - *CO*
 Suisio - *BG*
 Sulbiate - *MI*
 Sulmona - *AQ*
 Sulzano - *BS*
 Sumirago - *VA*
 Summonte - *AV*
 Suni - *NU*
 Sunc - *NO*
 Supersano - *LE*
 Supino - *FR*
 Surano - *LE*
 Surbo - *LE*
 Susa - *TO*
 Susegana - *TV*
 Sustinente - *MN*
 Sutura - *CL*
 Sutri - *VT*
 Sutrio - *UD*
 Susereto - *LI*
 Suzzara - *MN*

T

- Taceno - *CO*
 Tadasuni - *OR*
 Taggia - *IM*
 Tagliacozzo - *AQ*
 Taglio di Po - *RO*
 Tagliolo Monferrato - *AL*
 Taibon Agordino - *BL*
 Taino - *VA*
 Taio - *TN*
 Taipana - *UD*
 Talamello - *PS*
 Talamona - *SO*
 Talana - *NU*
 Taleggio - *BG*
 Talla - *AR*
 Talmassons - *UD*
 Tambre - *BL*
 Taormina - *ME*
 Tapogliano - *UD*
 Tarano - *RI*
 Taranta Peligna - *CH*
 Tarantasca - *CN*
 Taranto - *TA*
 Tarcento - *UD*
 Tarquinia - *VT*
 Tarsia - *CS*
 Tartano - *SO*
 Tarvisio - *UD*
 Tarzo - *TV*
 Tassarolo - *AL*
 Tassullo - *TN*
 Taurano - *AV*
 Taurasi - *AV*
 Taurianova - *RC*
 Taurisano - *LE*
 Tavagnacco - *UD*
 Tavagnasco - *TO*
 Tavarnelle Val di Pesa - *FI*
 Tavazzano con Villavesco - *MI*
 Tavenna - *CB*
 Taverna - *CZ*
 Tavernerio - *CO*
 Tavernola Bergamasca - *BG*
 Tavernole sul Mella - *BS*
 Taviano - *LE*
 Tavigliano - *VC*
 Tavoleto - *PS*
 Tavullia - *PS*
 Teana - *PZ*
 Teano - *CE*
 Teggiano - *SA*
 Teglio - *SO*
 Teglio Veneto - *VE*

- Telese - *BN*
 Telgate - *BG*
 Telti - *SS*
 Telve - *TN*
 Telve di Sopra - *TN*
 Tempio Pausania - *SS*
 Temù - *BS*
 Tenna - *TN*
 Tenno - *TN*
 Teolo - *PD*
 Teor - *UD*
 Teora - *AV*
 Teramo - *TE*
 Terdobbiato - *NO*
 Terelle - *FR*
 Terento - *BZ*
 Terenzo - *PR*
Tergu - *SS*
 Terlago - *TN*
 Terlano - *BZ*
 Terlizzi - *BA*
 Termeno sulla strada del vino - *BZ*
 Terme Vigliatore - *ME*
 Termini Imerese - *PA*
 Termoli - *CB*
 Ternate - *VA*
 Ternengo - *VC*
 Terni - *TR*
 Terno d'Isola - *BG*
 Terracina - *LT*
 Terragnolo - *TN*
 Terralba - *OR*
 Terranova da Sibari - *CS*
 Terranova di Pollino - *PZ*
 Terranova Sappo Minulio - *RC*
 Terranuova Bracciolini - *AR*
 Terranuova dei Passerini - *MI*
 Terrasini - *PA*
 Terrassa Padovana - *PD*
 Terravecchia - *CS*
 Terrazzo - *VR*
 Terres - *TN*
 Terricciola - *PI*
 Terruggia - *AL*
 Tertenia - *NU*
 Terzigno - *NA*
 Terzo - *AL*
 Terzo d'Aquileia - *UD*
 Terzolas - *TN*
 Terzorio - *IM*
 Tesero - *TN*
 Tésimo - *BZ*
 Tessennano - *VT*
 Teatico - *SV*
 Teti - *NU*
 Teulada - *CA*
 Teverola - *CE*
 Tezze sul Brenta - *VI*
 Thiene - *VI*
 Thiesi - *SS*
 Tiana - *NU*
 Tiarno di Sopra - *TN*
 Tiarno di Sotto - *TN*
 Ticcengo - *CR*
 Ticineto - *AL*
 Tiggiano - *LE*
 Tiglieto - *GE*
 Tigliole - *AT*
 Tignale - *BS*
 Tinnura - *NU*
 Tione degli Abruzzi - *AQ*
 Tione di Trento - *TN*
 Tirano - *SO*
 Tires - *BZ*
 Tiriolo - *CZ*
 Tirolo - *BZ*
 Tissi - *SS*
 Tito - *PZ*
 Tivoli - *ROMA*
 Tizzano Val Parma - *PR*
 Toano - *RE*
 Tocco Caudio - *BN*
 Tocco da Casauria - *PE*
 Toceno - *NO*
 Todi - *PG*
 Toffia - *RI*
 Toirano - *SV*
 Tolentino - *MC*
 Tolfa - *ROMA*
 Tollegno - *VC*
 Tollo - *CH*
 Tolmezzo - *UD*
 Tolve - *PZ*
 Tombolo - *PD*
 Ton - *TN*
 Tonadico - *TN*
 Tonara - *NU*
 Tonco - *AT*
 Tonengo - *AT*
 Tonezza del Cimone - *VI*
 Tora e Piccilli - *CE*
 Torano Castello - *CS*
 Torano Nuovo - *TE*
 Torbole Casaglia - *BS*
 Torcegno - *TN*
 Torchiara - *SA*
 Torchiarolo - *BR*
 Torella de' Lombardi - *AV*
 Torella del Sannio - *CB*
 Torgiano - *PG*
 Torgnon - *AO*
 Torino - *TO*
 Torino di Sangro - *CH*
 Toritto - *BA*
 Torlino Vimercati - *CR*
 Tornaco - *NO*
 Tornareccio - *CH*
 Tornata - *CR*
 Tornimparte - *AQ*
 Torno - *CO*
 Tornolo - *PR*
 Foro - *CB*
 Torpè - *NU*
 Torraca - *SA*
 Torralba - *SS*
 Torrazza Coste - *PV*
 Torrazza Piemonte - *TO*
 Torrazzo - *VC*
 Torre Annunziata - *NA*
 Torreano - *UD*
 Torrebelvicino - *VI*
 Torre Beretti e Castellaro - *PV*
 Torre Boldone - *BG*
 Torre Bormida - *CN*
 Torrebruna - *CH*
 Torre Cajetani - *FR*
 Torre Canavese - *TO*
 Torrecuso - *BN*
 Torre d'Arese - *PV*
 Torre de' Busi - *BG*
 Torre del Greco - *NA*
 Torre de' Negri - *PV*
 Torre de' Passeri - *PE*
 Torre de' Picenardi - *CR*
 Torre de' Roveri - *BG*
 Torre di Mosto - *VE*
 Torre di Ruggiero - *CZ*
 Torre di Santa Maria - *SO*
 Torre d'Isola - *PV*
 Torreglia - *PD*
 Torregrotta - *ME*
 Torre le Nocelle - *AV*
 Torremaggiore - *FG*
 Torre Mondovì - *CN*
 Torre Orsaia - *SA*
 Torre Pallavicina - *BG*
 Torre Pellice - *TO*
 Torre San Giorgio - *CN*
 Torre San Patrizio - *AP*
 Torre Santa Susanna - *BR*
 Torresina - *CN*
 Torretta - *PA*
 Torreevchia Pia - *PV*
 Torreevchia Teatina - *CH*
 Torriana - *FO*
 Torrice - *FR*
 Torricella - *TA*
 Torricella del Pizzo - *CR*
 Torricella in Sabina - *RI*
 Torricella Peligna - *CH*
 Torricella Sicura - *TE*
 Torricella Verzate - *PV*
 Torri del Benaco - *VR*
 Torri di Quartesolo - *VI*
 Torriglia - *GE*
 Torri in Sabina - *RI*
 Torrile - *PR*
 Torriani - *AV*
 Torrita di Siena - *SI*
 Torrita Tiberina - *ROMA*
 Tortolì - *NU*
 Tortona - *AL*
 Tortora - *CS*
 Tortorella - *SA*
 Tortoreto - *TE*
 Tortorici - *ME*
 Torviscosa - *UD*
 Toscolano Maderno - *BS*
 Tossicia - *TE*
 Tovo di Sant'Agata - *SO*
 Tovo San Giacomo - *SV*
 Trabia - *PA*
 Tradate - *VA*
 Tramatzia - *OR*
 Trambileno - *TN*
 Tramonti - *SA*
 Tramonti di Sopra - *PN*
 Tramonti di Sotto - *PN*
 Tramutola - *PZ*
 Trana - *TO*
 Trani - *BA*
 Transacqua - *TN*
 Traona - *SO*
 Trapani - *TP*
 Trappeto - *PA*
 Trarego Viggiona - *NO*
 Trasacco - *AQ*
 Trasaghis - *UD*
 Trasquera - *NO*
 Tratalias - *CA*
 Trausella - *TO*
 Travacò Siccomario - *PV*
 Travagliato - *BS*
 Travedona-Monate - *VA*
 Traversella - *TO*
 Traversetolo - *PR*
 Traves - *TO*
 Travesio - *PN*
 Travo - *PC*
 Trebasleghe - *PD*
 Trebisacce - *CS*
 Treccasali - *PR*
 Treccase - *NA*
 Treccastagni - *CT*
 Treccate - *NO*
 Trecchina - *PZ*
 Trecenta - *RO*
 Tredeozio - *FO*
 Treglio - *CH*
 Tregnago - *VR*
 Treia - *MC*
 Treiso - *CN*
 Tremenico - *CO*
 Tremestieri Etneo - *CT*
 Tremezzo - *CO*
 Tremosine - *BS*
 Trenta - *CS*
 Trentinara - *SA*
 Trento - *TN*
 Trentola-Ducenta - *CE*
 Trezano - *BS*
 Treppo Carnico - *UD*
 Treppo Grande - *UD*
 Trepuzzi - *LE*
 Trequanda - *SI*
 Tres - *TN*
 Tresana - *MS*
 Trescore Balneario - *BG*
 Trescore Cremasco - *CR*
 Tresigallo - *FE*
 Tresivio - *SO*
 Tresnuraghes - *OR*
 Trevenzuolo - *VR*
 Trevi - *PG*
 Treviso - *AV*
 Treviglio - *BG*
 Trevignano - *TV*
 Trevignano Romano - *ROMA*
 Treville - *AL*
 Trevi nel Lazio - *FR*
 Treviolo - *BG*
 Treviso - *TV*
 Treviso Bresciano - *BS*
 Trezzano Rosa - *MI*
 Trezzano sul Naviglio - *MI*
 Trezzone - *CO*
 Trezzo sull'Adda - *MI*
 Trezzo Tinella - *CN*
 Tribano - *PD*
 Tribiano - *MI*
 Tribogna - *GE*
 Tricarico - *MT*
 Tricase - *LE*
 Tricerro - *VC*
 Tricesimo - *UD*
 Trichiana - *BL*
 Triei - *NU*
 Trieste - *TS*
 Triggiano - *BA*
 Trigolo - *CR*
 Trinità - *CN*
 Trinità d'Agultu e Vignola - *SS*
 Trinitapoli - *FG*
 Trino - *VC*
 Triora - *IM*
 Tripi - *ME*
 Trisobbio - *AL*
 Trissino - *VI*
 Triuggio - *MI*
 Trivento - *CB*
 Trivero - *VC*
 Trivigliano - *FR*
 Trivignano Udinese - *UD*
 Trivigno - *PZ*

Trivolzio - *PV*
 Tròdena - *BZ*
 Trofarello - *TO*
 Troia - *FG*
 Troina - *EN*
 Tromello - *PV*
 Trontano - *NO*
 Tronzano Lago Maggiore - *VA*
 Tronzano Vercellese - *VC*
 Tropea - *CZ*
 Trovo - *PV*
 Truccazzano - *MI*
 Tubre - *BZ*
 Tuenno - *TN*
 Tufara - *CB*
 Tuffillo - *CH*
 Tuffino - *NA*
 Tufo - *AV*
 Tuglie - *LE*
 Tuili - *CA*
 Tula - *SS*
 Tuoro sul Trasimeno - *PG*
 Turania - *RI*
 Turano Lodigiano - *MI*
 Turate - *CO*
 Turbigio - *MI*
 Turi - *BA*
 Turri - *CA*
 Turnaco - *GO*
 Turrivalignani - *PE*
 Tursi - *MT*
 Tusa - *ME*
 Toscana - *VT*

U

Ubiale Clanezzo - *BG*
 Uboldo - *VA*
 Ucria - *ME*
 Udine - *UD*
 Ugento - *LE*
 Uggiano la Chiesa - *LE*
 Uggiate-Trevano - *CO*
 Ulassai - *NU*
 Ulà Tirso - *OR*
 Ultimo - *BZ*
 Umbertide - *PG*
 Umbriatico - *CZ*
 Urago d'Oglio - *BS*
 Uras - *OR*
 Urbana - *PD*
 Urbania - *PS*
 Urbe - *SV*
 Urbino - *PS*
 Urbisaglia - *MC*
 Urganò - *BG*
 Uri - *SS*
 Ururi - *CB*
 Urzulei - *NU*
 Uscio - *GE*
 Usellus - *OR*
 Usini - *SS*
 Usmate Velate - *MI*
 Ussana - *CA*
 Ussaramanna - *CA*
 Ussassai - *NU*
 Usseaux - *TO*
 Usseglio - *TO*
 Ussita - *MC*

Ustica - *PA*
 Uta - *CA*
 Uzzano - *PT*

V

Vaccarizzo Albanese - *CS*
 Vacone - *RI*
 Vacri - *CH*
 Vadena - *BZ*
 Vado Ligure - *SV*
 Vaiglià - *FI*
 Vaglio Basilicata - *PZ*
 Vaglio Serra - *AT*
 Vagli Sotto - *LU*
 Vaiano - *FI*
 Vaiano Cremasco - *CR*
 Vaie - *TO*
 Vailate - *CR*
 Vairano Patenora - *CE*
 Vajont - *PN*
 Valbondione - *BG*
 Valbrembo - *BG*
 Valbrenna - *GE*
 Valbrona - *CO*
 Valda - *TN*
 Valdagno - *VI*
 Valdàora - *BZ*
 Valdastico - *VI*
 Val della Torre - *TO*
 Valdengo - *VC*
 Valderice - *TP*
 Valdidentro - *SO*
 Valdieri - *CN*
 Valdina - *ME*
 Val di Nizza - *PV*
 Valdisotto - *SO*
 Val di Vizzè - *BZ*
 Valdobbiadene - *TV*
 Valduggia - *VC*
 Valeggio - *PV*
 Valeggio sul Mincio - *VR*
 Valentano - *VT*
 Valenza - *AL*
 Valenzano - *BA*
 Valera Fratta - *MI*
 Valfabbrica - *PG*
 Valfenera - *AT*
 Valfloriana - *TN*
 Valfurva - *SO*
 Valganna - *VA*
 Valgioie - *TO*
 Valgoglio - *BG*
 Valgrana - *CN*
 Valgreghentino - *CO*
 Valgrisenche - *AO*
 Valguarnera Caropepe - *EN*
 Vallada Agordina - *BL*
 Vallanzengo - *VC*
 Vallarsa - *TN*
 Vallata - *AV*
 Valle Agricola - *CE*
 Valle Aurina - *BZ*
 Vallebona - *IM*
 Valle Castellana - *TE*
 Vallecorsa - *FR*
 Vallecrosia - *IM*
 Valle dell'Angelo - *SA*
 Valle di Cadore - *BL*
 Valle di Casè - *BZ*

Valle di Maddaloni - *CE*
 Valledolmo - *PA*
 Valledoria - *SS*
 Vallefiorita - *CZ*
 Valle Lomellina - *PV*
 Vallenga - *CZ*
 Vallenga Pratameno - *CL*
 Vallemo - *FR*
 Valle Mosso - *VC*
 Vallepia - *ROMA*
 Vallerano - *VT*
 Vallermosta - *CA*
 Vallerotonda - *FR*
 Vallesaccarda - *AV*
 Valle Salimbene - *PV*
 Valle San Nicolao - *VC*
 Valleve - *BG*
 Valli del Pasubio - *VI*
 Vallinfrèda - *ROMA*
 Vallio Terme - *BS*
 Vallo della Lucania - *SA*
 Vallo di Nera - *PG*
 Valloriate - *CN*
 Vallo Torinese - *TO*
 Valmacca - *AL*
 Valmadrera - *CO*
 Valmala - *CN*
 Val Masino - *SO*
 Valmontone - *ROMA*
 Valmorea - *CO*
 Valmozzola - *PR*
 Valnegrà - *BG*
 Valpelline - *AO*
 Valperga - *TO*
 Valprato Soana - *TO*
 Val Rezzo - *CO*
 Valsavarenche - *AO*
 Valsecca - *BG*
 Valsinni - *MT*
 Valsolda - *CO*
 Valstagna - *VI*
 Valstrona - *NO*
 Valtopina - *PG*
 Valtorta - *BG*
 Valtourneche - *AO*
 Valva - *SA*
 Valvasone - *PN*
 Valverde - *CT*
 Valverde - *PV*
 Valvestino - *BS*
 Vandòies - *BZ*
 Vanzaghèllo - *MI*
 Vanzago - *MI*
 Vanzone con San Carlo - *NO*
 Vaprio d'Adda - *MI*
 Vaprio d'Agognà - *NO*
 Varallo - *VC*
 Varallo Pombia - *NO*
 Varano Borghi - *VA*
 Varano de' Melegari - *PR*
 Varapodio - *RC*
 Varazze - *SV*
 Varco Sabino - *RI*
 Varedo - *MI*
 Varena - *TN*
 Varenna - *CO*
 Varese - *VA*
 Varese Ligure - *SP*
 Varsella - *TO*
 Varmo - *UD*
 Varna - *BZ*
 Varsi - *PR*
 Varzi - *PV*

Varzo - *NO*
 Vas - *BL*
 Vasanello - *VT*
 Vasia - *IM*
 Vasto - *CH*
 Vastogirardi - *IS*
 Vattaro - *TN*
 Vauda Canavese - *TO*
 Vazzano - *CZ*
 Vazzola - *TV*
 Vecchiano - *PI*
 Vedano al Lambro - *MI*
 Vedano Olona - *VA*
 Veddasca - *VA*
 Veduggio - *TV*
 Veduggio con Colzano - *MI*
 Veggiano - *PD*
 Veglie - *LE*
 Veglio - *VC*
 Vejano - *VT*
 Veleso - *CO*
 Velezzo Lomellina - *PV*
 Velletri - *ROMA*
 Vellezzo Bellini - *PV*
 Velo d'Astico - *VI*
 Velo Veronese - *VR*
 Velturò - *BZ*
 Venafra - *IS*
 Venaria - *TO*
 Venarotta - *AP*
 Venasca - *CN*
 Venaus - *TO*
 Vendone - *SV*
 Vendrognò - *CO*
 Venegono Inferiore - *VA*
 Venegono Superiore - *VA*
 Venetico - *ME*
 Venezia - *VE*
 Veniano - *CO*
 Venosa - *PZ*
 Venticano - *AV*
 Ventimiglia - *IM*
 Ventimiglia di Sicilia - *PA*
 Ventotene - *LT*
 Venzone - *UD*
 Verano - *BZ*
 Verano Brianza - *MI*
 Verbania - *NO*
 Verbicaro - *CS*
 Vercana - *CO*
 Verceia - *SO*
 Vercelli - *VC*
 Vercurago - *BG*
 Verdellino - *BG*
 Verdello - *BG*
 Verderio Inferiore - *CO*
 Verderio Superiore - *CO*
 Verduno - *CN*
 Vergato - *BO*
 Vergemoli - *LU*
 Verghereto - *FO*
 Vergiate - *VA*
 Vermezzo - *MI*
 Vermiglio - *TN*
 Vernante - *CN*
 Vernasca - *PC*
 Vernate - *MI*
 Vernazza - *SP*
 Vernio - *FI*
 Vernole - *LE*
 Verolanuova - *BS*
 Verolavecchia - *BS*

- Verolengo - *TO*
 Veroli - *FR*
 Verona - *VR*
 Veronella - *VR*
 Verrayes - *AO*
 Verrès - *AO*
 Verretto - *PV*
 Verrone - *VC*
 Verrua Po - *PV*
 Verrua Savoia - *TO*
 Vertemate con Minoprio - *CO*
 Vertova - *BG*
 Verucchio - *FO*
 Veruno - *NO*
 Vervio - *SO*
 Vervò - *TN*
 Verzegnis - *UD*
 Verzino - *CZ*
 Verzuolo - *CN*
 Vescovana - *PD*
 Vescovato - *CR*
 Vesime - *AT*
 Vespolate - *NO*
 Vessalico - *IM*
 Vestenanova - *VR*
 Vestignè - *TO*
 Vestone - *BS*
 Vestreno - *CO*
 Vetralla - *VT*
 Vetto - *RE*
 Zezza d'Alba - *CN*
 Zezza d'Oglio - *BS*
 Zezzano - *TN*
 Zezzano Ligure - *SP*
 Zezzano sul Crostolo - *RE*
 Zezzi Portio - *SV*
 Viadana - *MN*
 Viadanica - *BG*
 Viagrande - *CT*
 Viale d'Asti - *AT*
 Vialfrè - *TO*
 Viano - *RE*
 Viareggio - *LU*
 Viarigi - *AT*
 Vibonati - *SA*
 Vico Valentia - *CZ*
 Vicarini - *FR*
 Vicari - *PA*
 Vicchio - *FI*
 Vicenza - *VI*
 Vico Canavese - *TO*
 Vico del Gargano - *FG*
 Vico Equense - *NA*
 Vicoforte - *CN*
 Vicoli - *PE*
 Vicolungo - *NO*
 Vico nel Lazio - *FI*
 Vicopisano - *PI*
 Vicovaro - *ROMA*
 Viddalba - *SS*
 Vidigulfo - *PV*
 Vidor - *TV*
 Vidracco - *TO*
 Vieste - *FG*
 Vietri di Potenza - *PZ*
 Vietri sul Mare - *SA*
 Viganella - *NO*
 Viganò - *CO*
 Vignano San Martino - *BG*
 Vigarano Mainarda - *FE*
 Vignasio - *VR*
 Vigevano - *PV*
 Viggianello - *PZ*
 Viggiano - *PZ*
 Vigiù - *VA*
 Vighizzolo d'Este - *PD*
 Vigliano Biellese - *VC*
 Vigliano d'Asti - *AT*
 Vignale Monferrato - *AL*
 Vignanello - *VT*
 Vignate - *MI*
 Vignola - *MO*
 Vignola-Falesina - *TN*
 Vignole Borbera - *AL*
 Vignolo - *CN*
 Vignone - *NO*
 Vigodarzere - *PD*
 Vigo di Cadore - *BL*
 Vigo di Fassa - *TN*
 Vigolo - *BG*
 Vigolo Vattaro - *TN*
 Vigolzone - *PC*
 Vigone - *TO*
 Vigonovo - *VE*
 Vigonza - *PD*
 Vigo Rendena - *TN*
 Viguzzolo - *AL*
 Villa Agnedo - *TN*
 Villa Bartolomea - *VR*
 Villa Basilica - *LU*
 Villabassa - *BZ*
 Villabate - *PA*
 Villa Biscossi - *PV*
 Villa Carcina - *BS*
 Villa Castelli - *BR*
 Villa Celiera - *PE*
 Villachiera - *BS*
 Villacidro - *CA*
 Villa Colliana - *LU*
 Villa Cortese - *MI*
 Villa d'Adda - *BG*
 Villa d'Almè - *BG*
 Villadeati - *AL*
 Villa dei Bosco - *VC*
 Villa del Conte - *PD*
 Villa di Brianò - *CE*
 Villa di Chiavenna - *SO*
 Villa di Serrè - *BG*
 Villa di Tirano - *SO*
 Villa d'Ogna - *BG*
 Villadose - *RO*
 Villadossola - *NO*
 Villa Estense - *PD*
 Villafalletto - *CN*
 Villa Faraldi - *IM*
 Villafranca d'Asti - *AT*
 Villafranca di Verona - *VR*
 Villafranca in Lunigiana - *MS*
 Villafranca Padovana - *PD*
 Villafranca Piemonte - *TO*
 Villafranca Sicula - *AG*
 Villafranca Tirrena - *ME*
 Villafraati - *PA*
 Villaga - *VI*
 Villagrande Strisaili - *NU*
 Villa Guardia - *CO*
 Villa Lagarina - *TN*
 Villalago - *AQ*
 Villa Latina - *FR*
 Villaiba - *CL*
 Villalfonsina - *CH*
 Villa Literno - *CE*
 Villalvernia - *AL*
 Villamagna - *CH*
 Villamaina - *AV*
 Villamar - *CA*
 Villamarzana - *RO*
 Villamassargia - *CA*
 Villa Minozzo - *RE*
 Villamiroglio - *AL*
 Villandro - *BZ*
 Villanova Biellese - *VC*
 Villanova Canavese - *TO*
 Villanova d'Albenga - *SV*
 Villanova d'Ardenghi - *PV*
 Villanova d'Asti - *AT*
 Villanova del Battista - *AV*
 Villanova del Ghebbo - *RO*
 Villanova del Sillaro - *MI*
 Villanova di Camposampiero - *PD*
 Villanovaforru - *CA*
 Villanovafranca - *CA*
 Villanova Marchesana - *RO*
 Villanova Mondovì - *CN*
 Villanova Monferrato - *AL*
 Villanova Monteleone - *SS*
 Villanova Solaro - *CN*
 Villanova sull'Arda - *PC*
 Villanova Truschedu - *OR*
 Villanova Tulo - *NU*
 Villanterio - *PV*
 Villanuova sul Clisi - *BS*
 Villaperuccio - *CA*
 Villapiana - *CS*
 Villa Poma - *MN*
 Villaputzu - *CA*
 Villarbasse - *CA*
 Villarboit - *VC*
 Villar Dora - *TO*
 Villareggia - *TO*
 Villa Rendena - *TN*
 Villar Focchiardo - *TO*
 Villaricca - *NA*
 Villaromagnano - *AL*
 Villarosa - *EN*
 Villar Pellice - *TO*
 Villar Perosa - *TO*
 Villar San Costanzo - *CN*
 Villasalto - *CA*
 Villa San Giovanni - *RC*
 Villa San Giovanni in Tuscia - *VT*
 Villa San Pietro - *CA*
 Villa San Secondo - *AT*
 Villasanta - *MI*
 Villa Santa Lucia - *FR*
 Villa Santa Lucia degli Abruzzi - *AQ*
 Villa Santa Maria - *CH*
 Villa Sant'Angelo - *AQ*
 Villa Ventina - *UD*
 Villa Verano - *FR*
 Villasilvius - *CA*
 Villasar - *CA*
 Villaspiciosa - *CI*
 Villastellone - *TO*
 Villata - *VC*
 Villaurbana - *OR*
 Villavallelonga - *AQ*
 Villa Verde - *OR*
 Villaverla - *VI*
 Villa Vicentina - *UD*
 Villeneuve - *AO*
 Villesse - *GO*
 Villetta Barrea - *AQ*
 Villette - *NO*
 Villimpenta - *MN*
 Villongo - *BG*
 Villorba - *TV*
 Vilminore di Scalve - *BG*
 Vimercate - *MI*
 Vimodrone - *MI*
 Vinadio - *CN*
 Vinchiatturo - *CB*
 Vinchio - *AT*
 Vinci - *FI*
 Vinovo - *TO*
 Vinzaglio - *NO*
 Viola - *CN*
 Vione - *BS*
 Vipiteno - *BZ*
 Virgilio - *MN*
 Virle Piemonte - *TO*
 Visano - *BS*
 Vische - *TO*
 Visciano - *NA*
 Visco - *UD*
 Visone - *AL*
 Visso - *MC*
 Vistarino - *PV*
 Vistrorio - *TO*
 Vita - *TP*
 Viterbo - *VT*
 Vitucoso - *FR*
 Vito d'Asio - *PN*
 Vitorchiano - *VT*
 Vittoria - *RG*
 Vittorio Veneto - *TV*
 Vittorito - *AQ*
 Vittuone - *MI*
 Vitulano - *BN*
 Vitulazio - *CE*
 Viù - *TO*
 Vivaro - *PN*
 Vivaro Romano - *ROMA*
 Viverone - *VC*
 Vizzini - *CT*
 Vizzola Ticino - *VA*
 Vizzolo Predabissi - *MI*
 Vo - *PD*
 Vobarno - *BS*
 Vobbia - *GE*
 Vocca - *VC*
 Vodo Cadore - *BL*
 Voghera - *PV*
 Voghiera - *FE*
 Vogogna - *NO*
 Volano - *TN*
 Volla - *NA*
 Volongo - *CR*
 Volpago del Montello - *TV*
 Volpara - *PV*
 Volpedo - *AL*
 Volpeglino - *AL*
 Volpiano - *TO*
 Voltaggio - *AL*
 Voltago Agordino - *BL*
 Volta Mantovana - *MN*
 Volterra - *PI*
 Voltido - *CR*
 Volturara Appula - *FG*
 Volturara Irpina - *AV*
 Volturino - *FG*
 Volvera - *TO*
 Votignasco - *CN*

Z

- Zaccanopoli - *CZ*
 Zafferana Etnea - *CT*
 Zagarise - *CZ*
 Zagarolo - *ROMA*
 Zambana - *TN*
 Zambrone - *CZ*

Zandobbio - BG	Zenson di Piave - TV	Zibido San Giacomo - MI	Zoppè di Cadore - BL
Zanè - VI	Zerba - PC	Zignago - SP	Zoppola - PN
Zanica - BG	Zerbo - PV	Zimella - VR	Zovencedo - VI
Zapponeta - FG	Zerbolò - PV	Zimone - VC	Zubiena - VC
Zavattarello - PV	Zerfaliu - OR	Zinasco - PV	Zuccarello - SV
Zeccone - PV	Zeri - MS	Zoagli - GE	Zuclo - TN
Zeddiani - OR	Zermeghedo - VI	Zocca - MO	Zugliano - VI
Zelbio - CO	Zero Branco - TV	Zogno - BG	Zuglio - UD
Zelo Buon Persico - MI	Zevio - VR	Zola Predosa - BO	Zumaglia - VC
Zelo Surrigone - MI	Ziano di Fiemme - TN	Zoldo Alto - BL	Zumpano - CS
Zeme - PV	Ziano Piacentino - PC	Zollino - LE	Zungoli - AV
Zenevredo - PV	Zibello - PR	Zone - BS	Zungri - CZ

Sigle e codici adottati per l'indicazione delle Province (*)

Agrigento	084 AG	Como	013 CO	Matera	077 MT	Rieti	057 RI
Alessandria	006 AL	Cosenza	078 CS	Messina	083 ME	Roma	058 ROMA
Ancona	042 AN	Cremona	019 CR	Milano	015 MI	Rovigo	029 RO
Aosta (Valle d')	007 AO	Cuneo	004 CN	Modena	036 MO	Salerno	065 SA
Arezzo	051 AR	Enna	086 EN	Napoli	063 NA	Sassari	090 SS
Ascoli Piceno	044 AP	Ferrara	038 FE	Novara	003 NO	Savona	009 SV
Asti	005 AT	Firenze	048 FI	Nuoro	091 NU	Siena	052 SI
Avellino	064 AV	Foggia	071 FG	Oristano	095 OR	Siracusa	089 SR
Bari	072 BA	Forlì	040 FO	Padova	028 PD	Sondrio	014 SO
Belluno	025 BL	Frosinone	060 FR	Palermo	082 PA	Taranto	073 TA
Benevento	062 BN	Genova	010 GE	Parma	034 PR	Teramo	067 TE
Bergamo	016 BG	Gorizia	031 GO	Pavia	018 PV	Terni	055 TR
Bologna	037 BO	Grosseto	053 GR	Perugia	054 PG	Torino	001 TO
Bolzano-Bozen	021 BZ	Imperia	008 IM	Pesaro e Urbino	041 PS	Trapani	081 TP
Brescia	017 BS	Isernia	094 IS	Pescara	068 PE	Trento	022 TN
Brindisi	074 BR	L'Aquila	066 AQ	Piacenza	033 PC	Treviso	026 TV
Cagliari	092 CA	La Spezia	011 SP	Pisa	050 PI	Trieste	032 TS
Caltanissetta	085 CL	Latina	059 LT	Pistoia	047 PT	Udine	030 UD
Campobasso	070 CB	Lecce	075 LE	Pordenone	093 PN	Varese	012 VA
Caserta	061 CE	Livorno	049 LI	Potenza	076 PZ	Venezia	027 VE
Catania	087 CT	Lucca	046 LU	Ragusa	088 RG	Vercelli	002 VC
Catanzaro	079 CZ	Macerata	043 MC	Ravenna	039 RA	Verona	023 VR
Chieti	069 CH	Mantova	020 MN	Reggio di Calabria	080 RC	Vicenza	024 VI
		Massa-Carrara	045 MS	Reggio nell'Emilia	035 RE	Viterbo	056 VT

(*) Codici adottati dall'Istituto Centrale di Statistica.

