

# COMPARTIMENTO DELLA LOMBARDIA CARTA

delle Province di CREMONA e MANTOVA

con i confini

delle Zone agrarie e dei Territori comunali

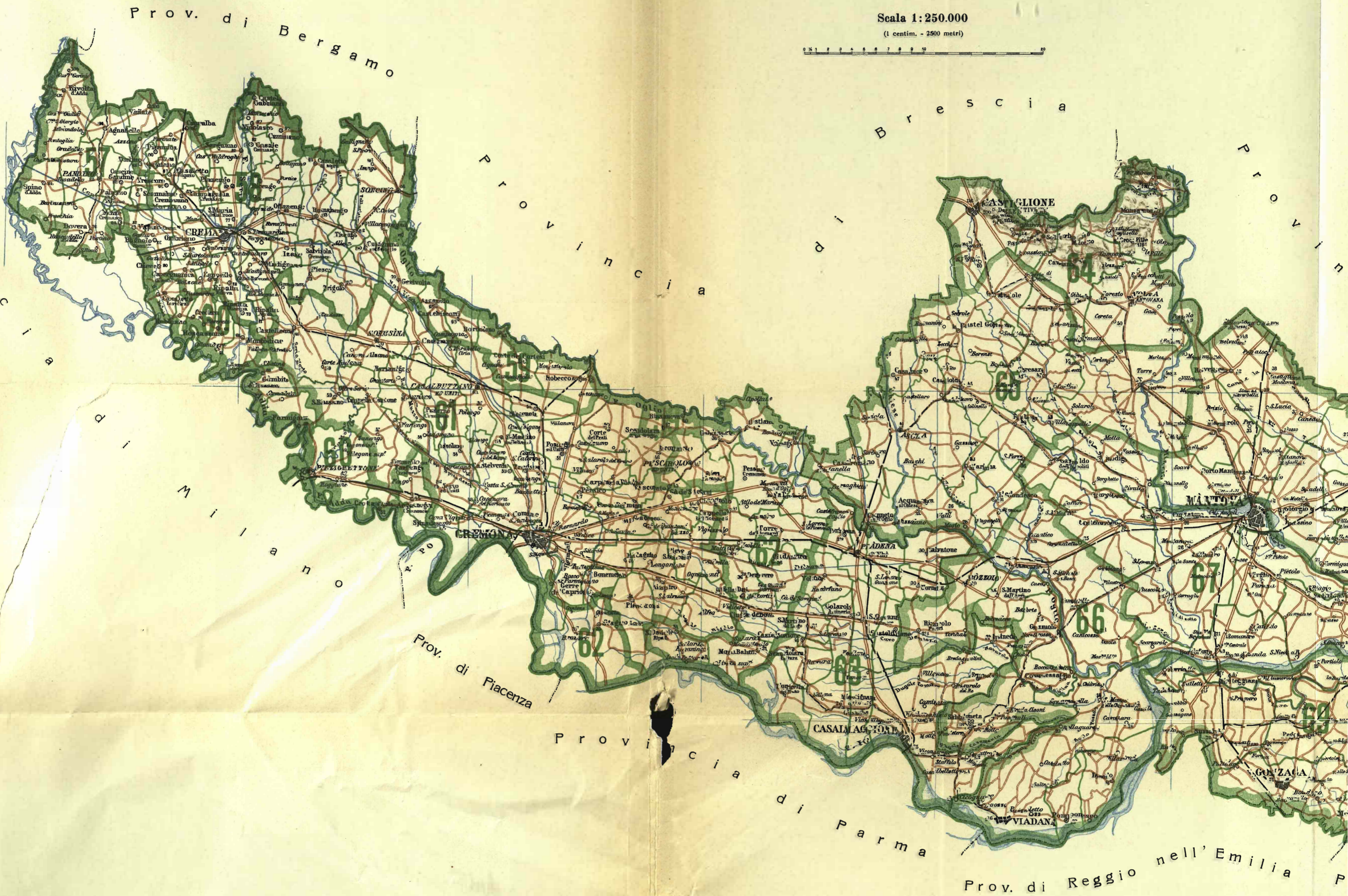

in esse compresi

Publicata dall'Ufficio di Statistica agraria presso il Ministero di Agricoltura, Industria e Commercio  
a corredo del Catasto agrario del Regno d'Italia

—— Confini di Provincia    ■ Confini delle Zone agrarie  
—— id. di Comune

Scala 1:250.000

(1 centim. = 2500 metri)



Provincia di Verona  
Provincia di Rovigo  
Prov. di Ferrara  
Provincia di Modena



PROVINCIA di C O M O



PROVINCIA di Bergamo  
PROVINCIA di Cremona

PROVINCIA di NOVARA  
PROVINCIA di MONZA  
PROVINCIA di PAVIA  
PROVINCIA di LOMELLINA



COMPARTIMENTO DELLA LOMBARDIA  
CARTA

# COMPARTIMENTO DELLA LOMBARDIA

## CARTA

delle Province di MILANO e PAVIA

con i confini

delle Zone agrarie e dei Territori comunali

in esse compresi

Pubblicata dall'Ufficio di Statistica agraria presso il Ministero di Agricoltura, Industria e Commercio  
a corredo del Catasto agrario del Regno d'Italia

—— Confini di Provincia      —— Confini di Comune  
■ Confini delle Zone agrarie

Scala 1:250.000  
(1 centim. = 2500 metri)



# COMPARTIMENTO DELLA LOMBARDIA CARTA




della Provincia di COMO

con i confini


delle Zone agrarie e dei Territori comunali

in essa compresi

Publicata dall' Ufficio di Statistica agraria presso il Ministero di Agricoltura, Industria e Commercio  
a corredo del Catasto agrario del Regno d'Italia

 Confini di Provincia     Confini delle Zone agrarie  
 Confini di Comune

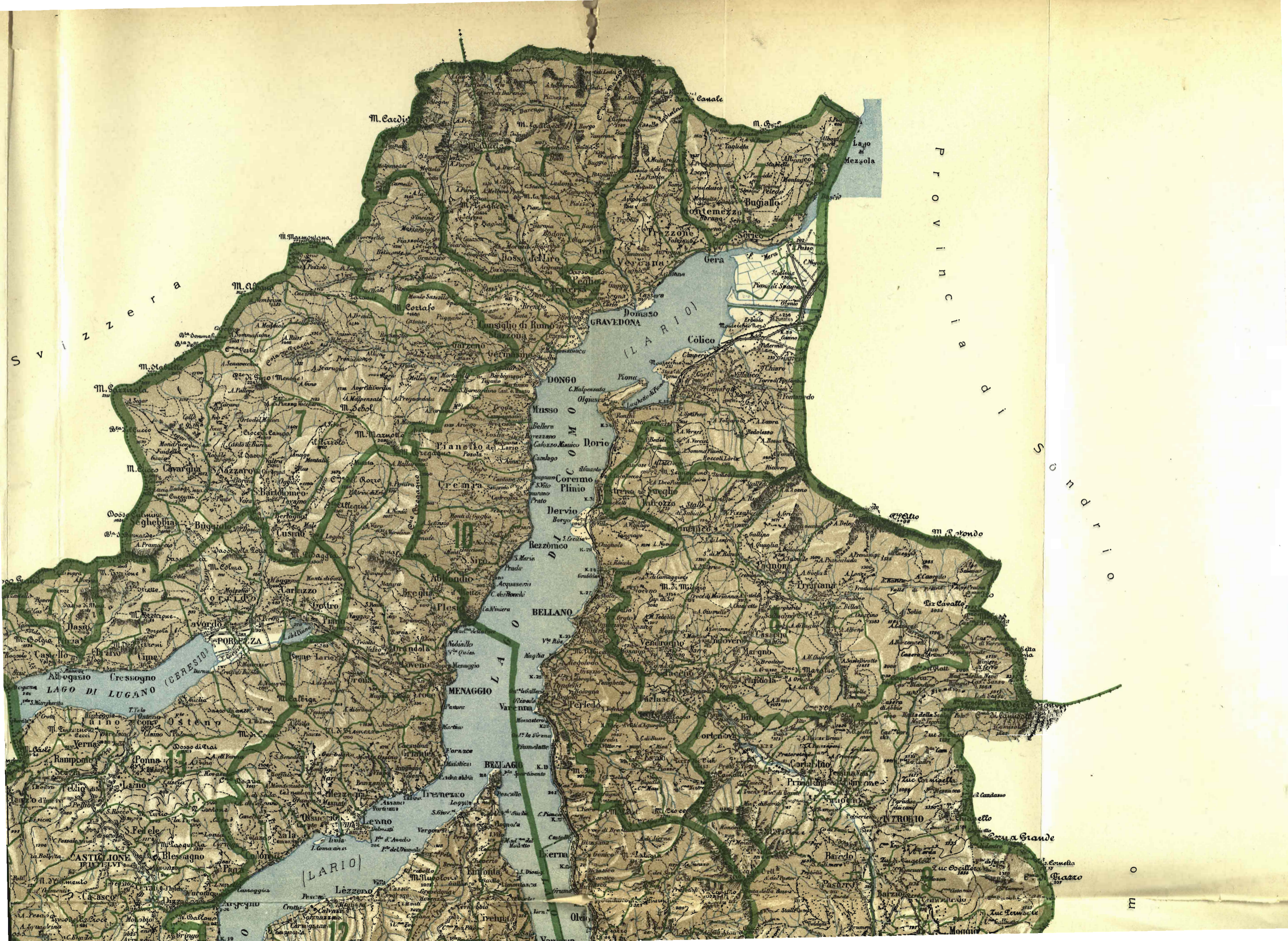
Scala 1:100.000  
(1 centim. = 1000 metri)



C o n f e d e r a z i o n e







S  
V  
I  
Z  
Z  
E  
R  
A

P  
R  
O  
V  
I  
N  
C  
I  
A  
B  
E  
R  
G  
A  
M  
O

S  
O  
N  
D  
R  
I  
O

L  
E  
C  
C  
O

C  
A  
S  
C  
I  
N  
O





M i l a n o

0  
1  
2  
3  
4  
5  
6  
7  
8  
9  
10  
11  
12  
13  
14  
15  
16  
17  
18  
19  
20  
21  
22  
23  
24  
25  
26  
27  
28  
29  
30  
31  
32  
33  
34  
35  
36  
37  
38  
39  
40  
41  
42  
43  
44  
45  
46  
47  
48  
49  
50  
51  
52  
53  
54  
55  
56  
57  
58  
59  
60  
61  
62  
63  
64  
65  
66  
67  
68  
69  
70  
71  
72  
73  
74  
75  
76  
77  
78  
79  
80  
81  
82  
83  
84  
85  
86  
87  
88  
89  
90  
91  
92  
93  
94  
95  
96  
97  
98  
99  
100

# COMPARTIMENTO DELLA LOMBARDIA CARTA

delle Provincie di BERGAMO, BRESCIA e SONDRIO

con i confini


delle Zone agrarie e dei Territori comunali

in esse compresi

Publicata dall'Ufficio di Statistica agraria presso il Ministero di Agricoltura, Industria e Commercio  
a corredo del Catasto agrario del Regno d'Italia

—— Confini di Provincia    ——— Confini delle Zone agrarie  
—— id. di Comune

Scala 1:250.000  
(1 centim. = 2500 metri)



U S T R O - U N G A R I C O

Provincia di Bergamo



Prov. di Milano

Provincia di Pavia

Provincia di Mantova

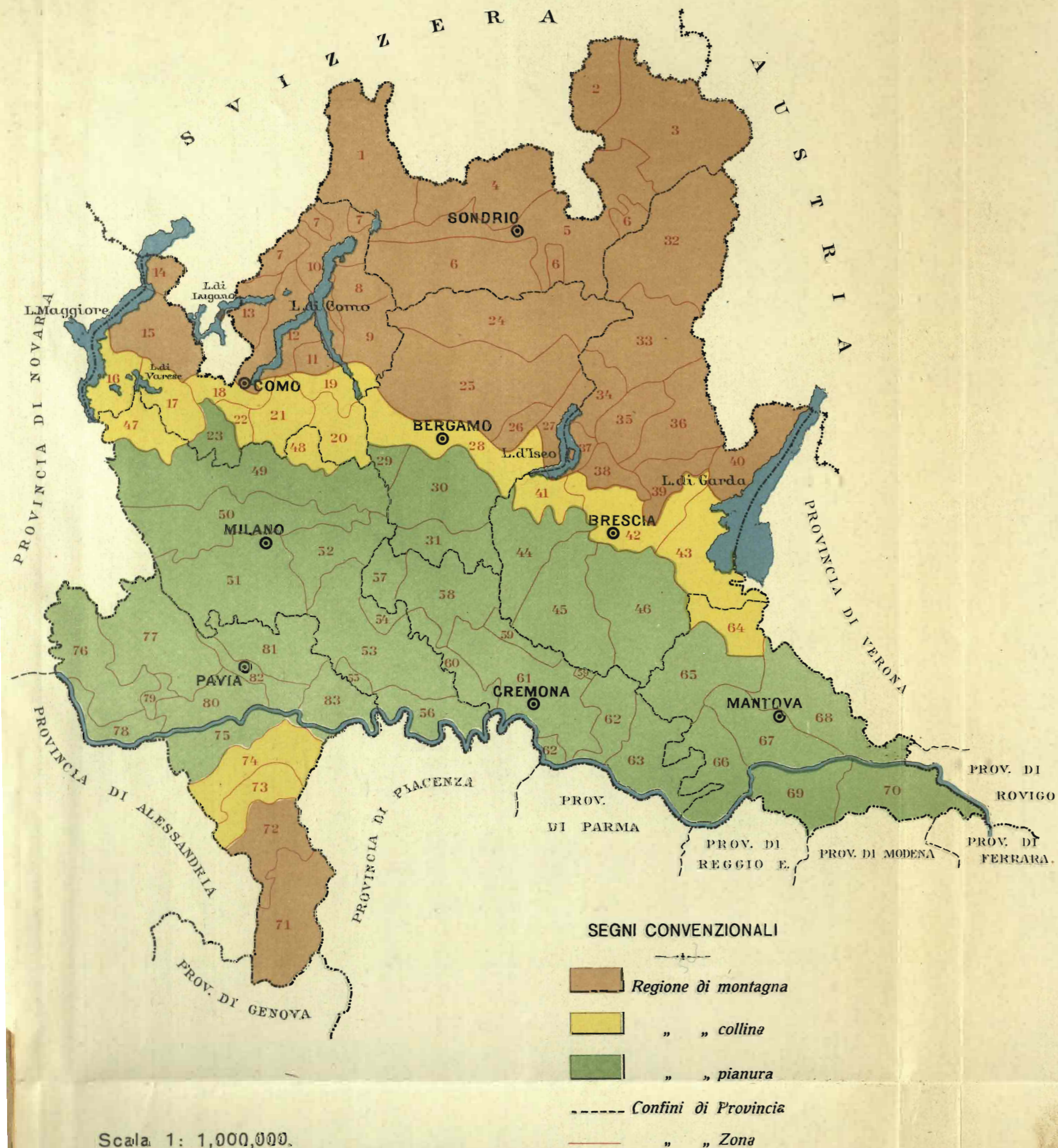
Provincia di Verona

Provincia di Mantova

Impero

46

# REGIONI E ZONE AGRARIE DELLA LOMBARDIA



## PROVINCIA DI SONDRIO.

### Regione unica di montagna.

1. Zona del Chiavemese.
2. Zona di Livigno.
3. Zona del Bormiese.
4. Zona della Valmalenco e della Valmasino.
5. Zona di Monte — piano alla destra dell'Adda.
6. Zona di Monte — piano alla sinistra dell'Adda.

## PROVINCIA DI COMO.

### Regione di montagna.

7. Zona dell'Alta Montagna Comasca settentrionale.
8. Zona del Bacino del Varrone e del basso Pioverna.
9. Zona della Valsassina.
10. Zona del Lario settentrionale ed orientale.
11. Zona della Valle Assina e finitimi.
12. Zona del Lario occidentale e del ramo di Como.
13. Zona del Ceresio e della Valle Intelvi.
14. Zona di Maccagno.
15. Zona dell'Alto Varesotto.

### Regione di collina.

16. Zona del Basso Varesotto occidentale.
17. Zona del Basso Varesotto orientale.
18. Zona dell'Alto Comasco.
19. Zona dell'Alta Brianza orientale.
20. Zona della Bassa Brianza orientale.
21. Zona della Brianza Comasca.
22. Zona del Basso Comasco.

### Regione di pianura.

23. Zona dell'Alto piano Comasco.

## PROVINCIA DI BERGAMO.

### Regione di montagna.

24. Zona dell'Alta Val Brembana e Seriana.
25. Zona della Media Val Brembana e Seriana.
26. Zona della Val Cavallina.
27. Zona della Riviera occidentale del Lago d'Iseo.

### Regione di collina.

28. Zona delle Colline Bergamasche.

### Regione di pianura.

29. Zona della Pianura Bergamasca dell'Isola.
30. Zona della Media Pianura Bergamasca.
31. Zona della Bassa Pianura Bergamasca.

## PROVINCIA DI BRESCIA.

### Regione di montagna.

32. Zona dell'Alta Val Camonica.
33. Zona della Media Val Camonica.
34. Zona della Bassa Val Camonica.
35. Zona dell'Alta Val Trompia.
36. Zona dell'Alta Val Sabbia.
37. Zona della Riviera orientale del Lago d'Iseo.
38. Zona della Bassa Val Trompia.
39. Zona della Bassa Val Sabbia.
40. Zona della Riviera Bresciana del Garda Superiore.

### Regione di collina.

41. Zona dell'Anfiteatro morenico del Lago d'Iseo.
42. Zona delle Colline rocciose di Brescia.
43. Zona dell'Anfiteatro morenico Bresciano del Garda.

### Regione di pianura.

44. Zona della Pianura Bresciana occidentale.
45. Zona della Pianura Bresciana centrale.
46. Zona della Pianura Bresciana orientale.

## PROVINCIA DI MILANO.

### Regione di collina.

47. Zona delle Colline del Gallaratese.
48. Zona della Brianza Monzese.

### Regione di pianura.

49. Zona dell'Alto piano Milanese asciutto.
50. Zona dell'Alto piano Milanese irriguo.
51. Zona del Piano irriguo del Naviglio Grande e Pavese.
52. Zona del Piano irriguo della Martesana.
53. Zona del Piano irriguo della Muzza (Lodigiano propriamente detto).
54. Zona della Ghiaia d'Adda Lodigiana.
55. Zona di Piano — colle di S. Colombano.
56. Zona del Lungo — Po Lodigiano.

## PROVINCIA DI CREMONA.

### Regione unica di pianura.

57. Zona del Pandinasco.
58. Zona del Cremasco.
59. Zona della Regona d'Oglio.
60. Zona della Regona d'Adda e Po.
61. Zona del Cremonese.
62. Zona del Basso Cremonese vitato.
63. Zona del Casalasco.

## PROVINCIA DI MANTOVA.

### Regione di collina.

64. Zona dell'Anfiteatro morenico mantovano del Garda.

### Regione di pianura.

65. Zona dell'Alto piano Mantovano tra il Mincio e l'Oglio.
66. Zona del Basso piano Mantovano tra l'Oglio e il Po.
67. Zona della Media pianura Mantovana tra il Mincio, l'Oglio e il Po.
68. Zona risicola del Mantovano tra il Mincio e il Po.
69. Zona dell'oltre Po mantovano alla sinistra del Secchia.
70. Zona dell'oltre Po Mantovano alla destra del Secchia.

## PROVINCIA DI PAVIA.

### Regione di montagna.

71. Zona dell'Alto Bobbiese.
72. Zona del Basso Bobbiese.

### Regione di collina.

73. Zona dell'Alto Vogherese.
74. Zona di Brogi e Stradella.

### Regione di pianura.

75. Zona del Basso Vogherese.
76. Zona della Lomellina occidentale.
77. Zona della Lomellina orientale.
78. Zona del Lungo — Po Lomellino.
79. Zona di Ferrera ad Arona.
80. Zona del Basso Pavese alla destra del Ticino.
81. Zona dell'Alto Pavese.
82. Zona del Basso Pavese alla sinistra del Ticino.
83. Zona del Basso Pavese vitato.