ISTITUTO CENTRALE DI STATISTICA DEL REGNO D'ITALIA

CATASTO AGRARIO

1929-VIII

ISTITUTO NAZIONALE BIBLIOTECA DI STATISTICA - ROMA

COMPARTIMENTO DELLA LIGURIA

PROVINCIA DI GÈNOVA

FASCICOLO 7

ROMA
ISTITUTO POLIGRAFICO DELLO STATO
LIBRERIA
1936 - ANNO XIV

PUBBLICAZIONI DEL CATASTO AGRARIO E DEL CATASTO FORESTALE
DEL REGNO D'ITALIA

CATASTO AGRARIO 1910

Fascicoli compartimentali pubblicati (1)

Vol. II - *Compartimento della Lombardia*	— Introduzione (1914)	L. 10 —
Vol. II - *Compartimento della Lombardia*	— Fascicolo unico (1913)	» 10 —
Vol. III - *Compartimento del Vèneto*	— Fascicolo unico con carte topografiche (1915)	» 6 —
Vol. VI - *Compartimento delle Marche, dell'Ùmbria e del Làzio*	— Introduzione (1914)	» 6 —
Vol. VI - *Compartimento delle Marche*	— Fascicolo 1° (1912)	» 6 —
Vol. VI - *Compartimento dell'Ùmbria*	— Fascicolo 2° (1911)	» 6 —
Vol. VI - *Compartimento del Làzio*	— Fascicolo 3° (1914)	» 6 —

(1) Per i Compartimenti non elencati non venne dato corso alla pubblicazione

CATASTO AGRARIO 1929-VIII

Norme ed istruzioni

Aggiornamento del Catasto agrario - Formazione del Catasto forestale — Un vol. di pagg. 129	L. 15 —
Catasto agrario - Istruzioni aggiuntive per il suo aggiornamento (Circolare n. 65 del 5 maggio 1930-VIII) — di pagg. 27	» 3 —
Catasto agrario - Esempio di aggiornamento — Un vol. di pagg. 116	» 8 —
Catasto agrario - Istruzioni aggiuntive per la sua formazione « ex novo » (Circolare n. 66 del 5 maggio 1930-VIII) — di pagg. 24	» 3 —
Catasto agrario - Esempio di rilevamento « ex novo » — Un volume di pagg. 166	» 10 —

Fascicoli provinciali pubblicati (1)

** *Agrigento*	n. 81	* *Mantova*	n. 15
** *Alessàndria*	» 1	*Massa e Carrara*	» 48
* *Ancona*	» 52	* *Matera*	» 76
Arezzo	» 43	** *Messina*	» 85
* *Àscoli Piceno*	» 53	* *Milano*	» 16
** *Asti*	—	* *Mòdena*	» 38
* *Avellino*	» 67	* *Napoli*	» 69
* *Bari*	» 71	* *Nuoro*	» 91
Belluno	» 22	* *Pàdova*	» 23
* *Benevento*	» 68	* *Palermo*	» 86
* *Bèrgamo*	» 11	* *Parma*	» 39
* *Bologna*	» 35	* *Pavia*	» 17
* *Bolzano*	» 20	** *Perùgia*	» 56
* *Brèscia*	» 12	* *Pèsaro e Urbino*	» 55
* *Brìndisi*	» 72	** *Pescara*	» 65
* *Càgliari*	» 90	* *Piacenza*	» 40
Caltanissetta	» 82	*Pisa*	» 49
** *Campobasso*	» 63	*Pistòia*	» 50
* *Carnaro* (Fiume)	» 30	* *Potenza*	» 77
Catània	» 83	*Ragusa*	» 87
Catanzaro	» 78	* *Ravenna*	» 41
* *Chieti*	» 64	** *Règgio di C.*	» 80
* *Como*	» 13	* *Règgio nell'E.*	» 42
Cosenza	» 79	* *Rovigo*	» 24
* *Cremona*	» 14	* *Salerno*	» 70
* *Cùneo*	» 3	*Savona*	» 10
** *Enna*	» 84	** *Siena*	» 51
** *Ferrara*	» 36	*Siracusa*	» 88
Firenze	» 44	* *Sòndrio*	» 18
* *Fòggia*	» 73	*Tèramo*	» 66
** *Forlì*	» 37	** *Terni*	» 57
* *Friuli* (Ùdine)	» 26	* *Torino*	» 5
Frosinone	» 58	*Tràpani*	» 89
Genova	» 7	* *Trento*	» 21
* *Gorìzia*	» 31	* *Treviso*	» 25
Impèria	» 8	* *Trieste*	» 33
* *Ìstria* (Pola)	» 32	* *Varese*	» 19
* *Jònio* (Taranto)	» 75	* *Venèzia*	» 27
La Spèzia	» 9	*Vercelli*	» 6
* *Lecce*	» 74	* *Vicenza*	» 29
** *Littòria*	—	*Viterbo*	» 61
** *Livorno*	» 46	* *Zara*	» 34
Lucca	» 44		
* *Macerata*	» 54		

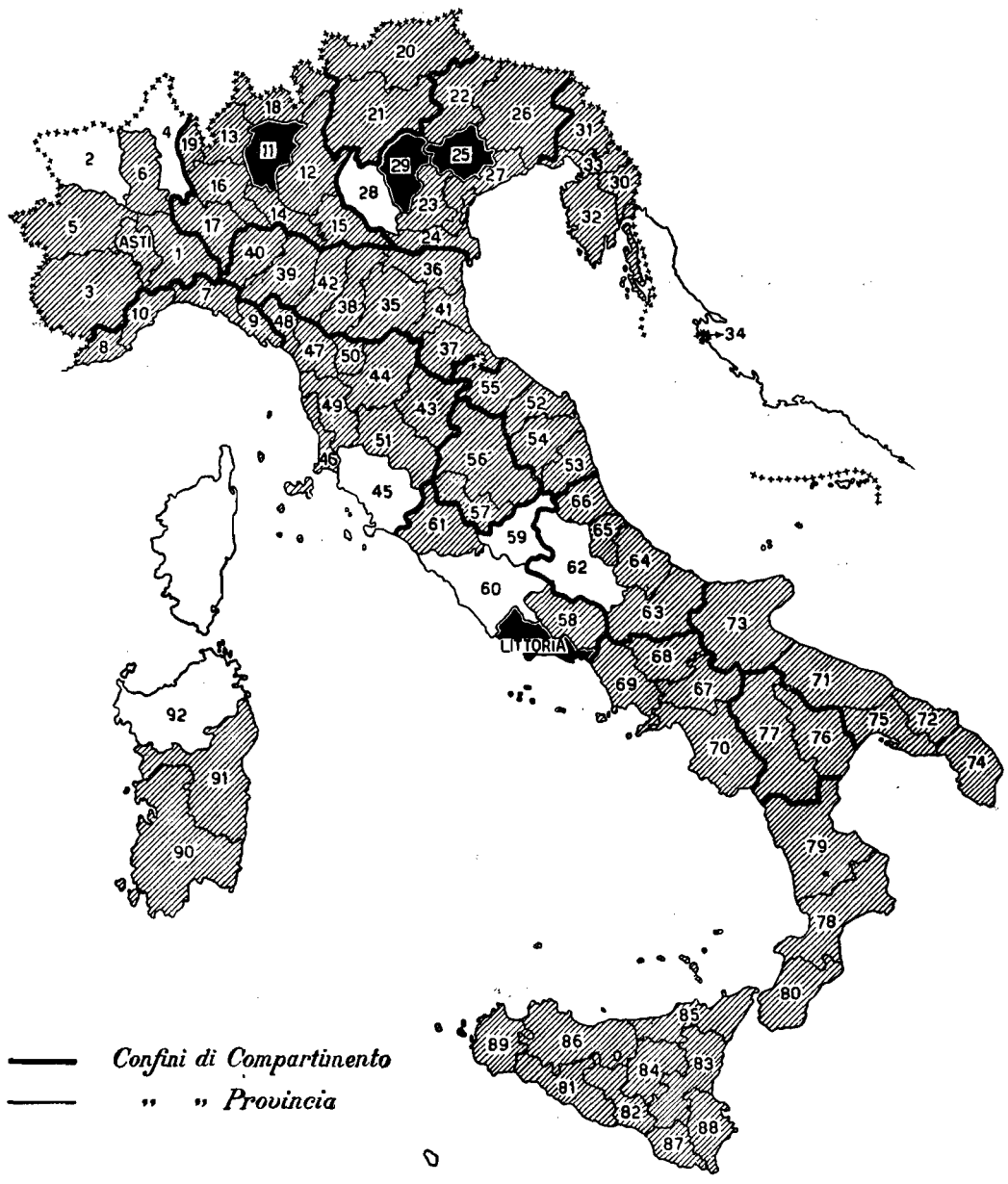

Confini di Compartimento
" " *Provincia*

(1) Nelle Provincie contrassegnate con *, la catastazione è stata eseguita con il metodo dell'aggiornamento; in quelle contrassegnate con **, la catastazione è stata eseguita parte *ex-novo* e parte per aggiornamento; nelle altre è stata eseguita *ex-novo*.
Il numero di ciascun fascicolo corrisponde a quello della relativa Provincia. Il tratteggio indica l'avvenuta pubblicazione del fascicolo del Catasto agrario; il pieno l'avvenuta pubblicazione sia del Catasto agrario che del Catasto forestale.
Il prezzo di ciascun fascicolo è di L. 15. Per il fascicolo della provincia di Siena, con appendice e 8 tavole a colori, il prezzo è di L. 20.

Commento ai primi risultati del nuovo Catasto agrario — Un fascicolo di pagg. 14 ..... L. 2 —

CATASTO FORESTALE

Fascicoli provinciali pubblicati

Provincia di Bèrgamo	— Fasc. 11 - pagg. XVII-256	(1935-XIII)	L. 20 —
Provincia di Littòria	— Fasc. spec. pagg. XIX-63	(1935-XIII)	» 20 —
Provincia di Treviso	— Fasc. 25 - pagg. XI- 119	(1933-XI)	» 20 —
Provincia di Vicenza	— Fasc. 29 - pagg. XX-162	(1933-XI)	» 20 —

(8105892) Roma, 1936-XIV - Istituto Poligrafico dello Stato - G. C. (copie 200) - Ord. 35/1 del 18-2-36-XIV

333.335 09 45021/5
ISTAT - Biblioteca
Inventario S.B.N. 2482
Data 1999

PROVINCIA DI GÈNOVA

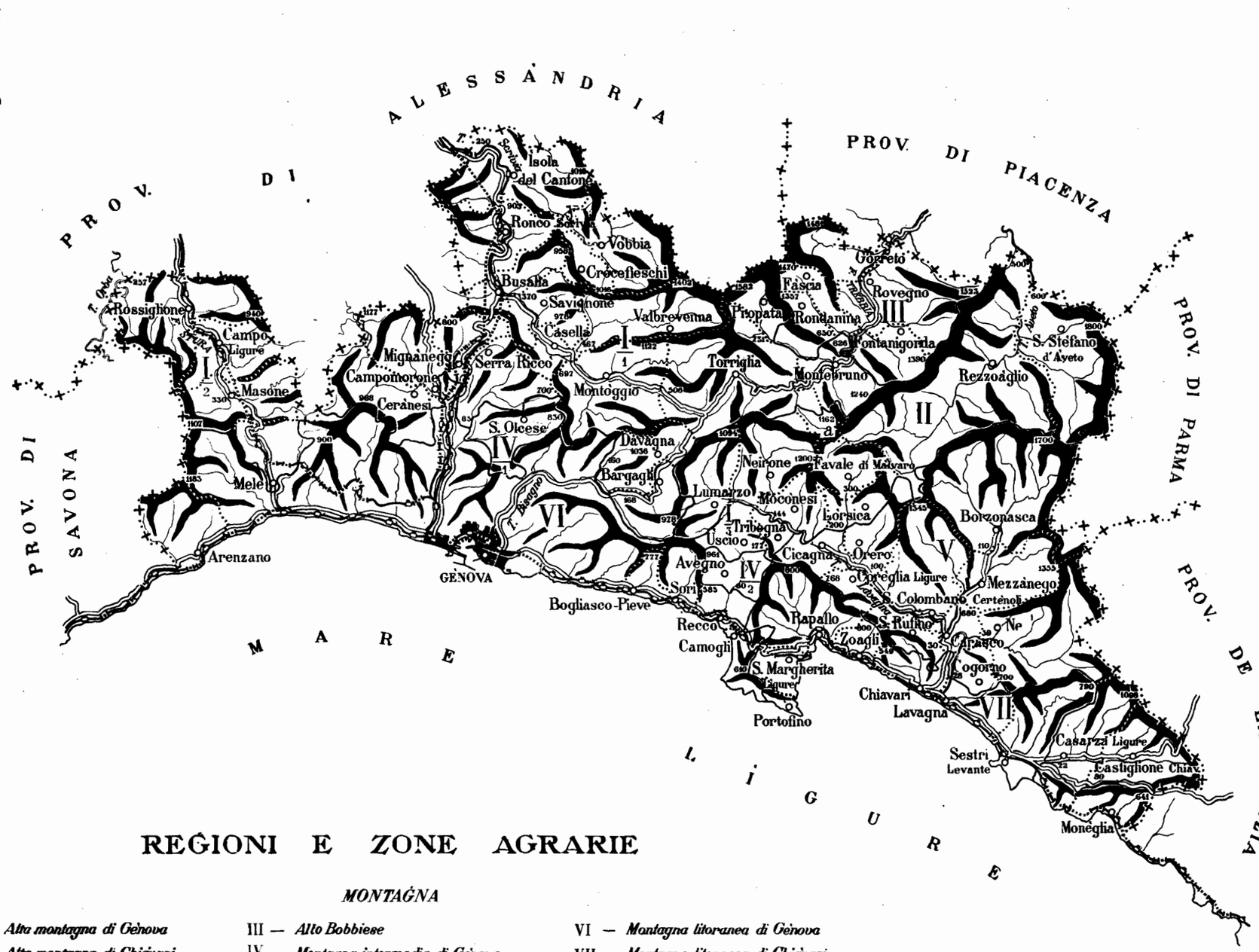

ISTITUTO CENTRALE DI STATISTICA
DEL REGNO D'ITALIA

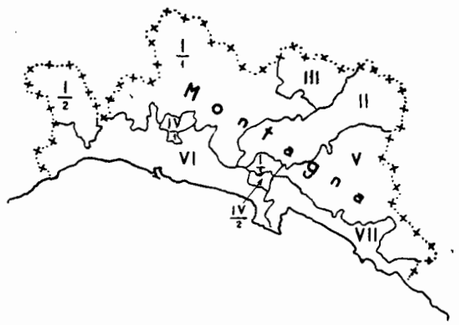

a — Frazione del Comune di Lorsica

5 2 1 0 3 6 9 12 15 km.

Segni Convenzionali

+···+···+···+ *Confini di Provincia*
——— " " *Zona Agraria*
····· " " *Comune*

REGIONI E ZONE AGRARIE

MONTAGNA

I — *Alta montagna di Genova*
II — *Alta montagna di Chiavari*
III — *Alto Bobbiese*
IV — *Montagna intermedia di Genova*
V — *Montagna intermedia di Chiavari*
VI — *Montagna litoranea di Genova*
VII — *Montagna litoranea di Chiavari*

INDICE

Elenco alfabetico dei Comuni . . . . . Pag. IV
Cenni illustrativi . . . . . » V

I. *Le rilevazioni.* — 1. Criteri di rilevazione – 2. Qualificazione, classificazione, produzioni – 3. Avvicendamenti.
II. *Ambiente fisico — Territorio e sua repartizione.* — 4. Confini, orografia e idrografia. – 5. Clima e terreno. – 6. Regioni e zone agrarie.
III. *Popolazione – Aziende agricole – Bestiame.* — 7. Popolazione – 8. Popolazione agricola – 9. Aziende agricole – 10. Bestiame.
IV. *Superfici.* — 11. Repartizione per qualità di coltura e coltivazioni: *A*) Seminativi; *B*) Prati, prati-pascoli e pascoli permanenti; *C*) Colture legnose specializzate; *D*) Boschi (compresi i castagneti da frutto); *E*) Incolti produttivi. – 12. Confronti con il Catasto agrario precedente.
V. *Produzioni unitarie.* — 13. I dati del Catasto agrario 1929 – 14. Confronti con il Catasto agrario precedente – 15. Numero delle piante legnose.
Conclusioni.

TAVOLE

Avvertenze alle tavole . . . . . Pag. 1
Riassunto della provincia di Gènova . . . . . » 3
Riassunto del bestiame della provincia di Gènova . . . . . » 4
Provincia di Gènova – Regione unica di montagna . . . . . » 5

Zone agrarie della regione unica di montagna:
Zona agraria I – Alta montagna di Gènova . . . . . Pag. 6
Zona agraria II – Alta montagna di Chiàvari . . . . . » 7
Zona agraria III – Alto bobbiese . . . . . » 8
Zona agraria IV – Montagna intermedia di Gènova . . . . . » 9
Zona agraria V – Montagna intermedia di Chiàvari . . . . . » 10
Zona agraria VI – Montagna litoranea di Gènova . . . . . » 11
Zona agraria VII – Montagna litoranea di Chiàvari . . . . . » 12

Comuni della zona agraria I – Alta montagna di Gènova

1. Bargagli . . . . . Pag. 13
2. Busalla . . . . . » 14
3. Campo Lìgure . . . . . » 15
4. Campomorone . . . . . » 16
5. Casella . . . . . » 17
6. Cerànesi . . . . . » 18
7. Crocefieschi . . . . . » 19
8. Davagna . . . . . » 20
9. Ìsola del Cantone . . . . . » 21
10. Masone . . . . . » 22
11. Mele . . . . . » 23
12. Mignànego . . . . . » 24
13. Montebruno . . . . . Pag. 25
14. Montòggio . . . . . » 26
15. Propata . . . . . » 27
16. Ronco Scrìvia . . . . . » 28
17. Rossiglione . . . . . » 29
18. Savignone . . . . . » 30
19. Serra Riccò . . . . . » 31
20. Torrìglia . . . . . » 32
21. Tribona . . . . . » 33
22. Ùscio . . . . . » 34
23. Valbrevenna . . . . . » 35
24. Vòbbia . . . . . » 36

Comuni della zona agraria II – Alta montagna di Chiàvari

25. Favale di Màlvaro . . . . . Pag. 37
26. Lòrsica . . . . . » 38
27. Lumarzo . . . . . » 39
28. Mocònesi . . . . . » 40
29. Neirone . . . . . Pag. 41
30. Rezzoàglio . . . . . » 42
31. Santo Stèfano d'Àveto . . . . . » 43

Comuni della zona agraria III – Alto bobbiese

32. Fàscia . . . . . Pag. 44
33. Fontanigorda . . . . . » 45
34. Gorreto . . . . . » 46
35. Rondanina . . . . . Pag. 47
36. Rovegno . . . . . » 48

Comuni della zona agraria IV – Montagna intermedia di Gènova

37. Avegno . . . . . Pag. 49
38. Sant'Olcese . . . . . Pag. 50

Comuni della zona agraria V – Montagna intermedia di Chiàvari

39. Borzonasca . . . . . Pag. 51
40. Carasco . . . . . » 52
41. Casarza Lìgure . . . . . » 53
42. Castiglione Chiavarese . . . . . » 54
43. Cicagna . . . . . » 55
44. Cogorno . . . . . » 56
45. Corèglia Lìgure . . . . . Pag. 57
46. Lèivi (già *San Rufino*) . . . . . » 58
47. Mezzànego . . . . . » 59
48. Ne . . . . . » 60
49. Orero . . . . . » 61
50. San Colombano Certènoli . . . . . » 62

COMUNI DELLA ZONA AGRARIA VI – Montagna litoranea di Gènova

51. Arenzano . . . . . *Pag.* 63
52. Bogliasco-Pieve . . . . . » 64
53. Camogli . . . . . » 65
54. Gènova . . . . . *Pag.* 66
55. Recco . . . . . » 67
56. Sori . . . . . » 68

COMUNI DELLA ZONA AGRARIA VII – Montagna litoranea di Chiàvari

57. Chiàvari . . . . . *Pag.* 69
58. Lavagna . . . . . » 70
59. Monèglia . . . . . » 71
60. Portofino . . . . . » 72
61. Rapallo . . . . . *Pag.* 73
62. Santa Margherita Lìgure . . . . . » 74
63. Sestri Levante . . . . . » 75
64. Zoagli . . . . . » 76

Fuori testo: una cartina schematica della provincia di Gènova.

ELENCO ALFABETICO DEI COMUNI

	Numero di riferimento
Arenzano	51
Avegno	37
Bargagli	1
Bogliasco-Pieve	52
Borzonasca	39
Busalla	2
Camogli	53
Campo Lìgure	3
Campomorone	4
Carasco	40
Casarza Lìgure	41
Casella	5
Castiglione Chiavarese	42
Cerànesi	6
Chiàvari	57
Cicagna	43
Cogorno	44
Cosèglia Lìgure	45
Crocefieschi	7
Davagna	8
Fàscia	32
Favale di Màlvaro	25
Fontanigorda	33
Gènova	54
Gorreto	34
Ìsola del Cantone	9
Lavagna	58
Lèivi (già *San Rufino*)	50
Lòrsica	26
Lumarzo	27
Masone	10
Mele	11
Mezzànego	46
Mignànego	12
Mocònesi	28
Monèglia	59
Montebruno	13
Montòggio	14
Ne	47
Neirone	29
Orero	48
Portofino	60
Propata	15
Rapallo	61
Recco	55
Rezzoàglio	30
Ronco Scrìvia	16
Rondanina	35
Rossiglione	17
Rovegno	36
San Colombano Certènoli	49
Santa Margherita Lìgure	62
Sant'Olcese	38
Santo Stèfano d'Àveto	31
Savignone	18
Serra Riccò	19
Sestri Levante	63
Sori	56
Torrìglia	20
Tribogna	21
Ùscio	22
Valbrevenna	23
Vòbbia	24
Zoagli	64

N.B. *I comuni che dopo il 21 aprile 1931-IX hanno cambiato denominazione, vengono indicati con la nuova, seguìta dalla indicazione, fra parentesi, di quella che essi avevano alla data suddetta.*

CENNI ILLUSTRATIVI

I cenni illustrativi, che seguono, si limitano ad esporre alcune brevi considerazioni sulle rilevazioni catastali eseguite e ad interpretarne sinteticamente i risultati negli aspetti più salienti e, ove è possibile, nei confronti con i risultati della catastazione agraria precedente.

Non si è trattato, di proposito, delle condizioni economico-agrarie della Provincia, poichè ciò sarà còmpito delle speciali pubblicazioni compartimentali che seguiranno.

I. — LE RILEVAZIONI.

1. Criteri di rilevazione. — Il Catasto agrario della provincia di GÈNOVA è stato eseguito per rilevazione diretta, con il metodo della « formazione ex-novo », secondo le istruzioni al proposito impartite [1].

Tutti i lavori inerenti alla sua formazione furono organizzati, diretti e coordinati dal Direttore della Cattedra Ambulante di Agricoltura, dott. Giuseppe ARIETI, in qualità di Commissario provinciale per il Catasto agrario.

Sul metodo e sui risultati delle indagini eseguite, il Commissario redasse una relazione che ha servito per la compilazione dei presenti « Cenni illustrativi ».

2. Qualificazione, classificazione, produzioni. — Controllata la *superficie territoriale*, venne proceduto, con l'ausilio delle tavolette al 25.000 dell'Istituto Geografico Militare, alla ricognizione del territorio di ogni comune per singole sezioni, determinando la *superficie improduttiva*, la repartizione della superficie produttiva per *qualità di coltura* e per *classe di produttività dei terreni*, le *tare* e gli *spazii sotto le piante legnose* non coltivati a piante erbacee, raccogliendo nel tempo stesso tutti gli elementi per l'accertamento del numero [2] e delle forme di allevamento delle piante legnose e dello stato di produttività delle piantagioni di vite, secondo le prescritte norme.

Le *produzioni medie unitarie*, per il sessennio 1923–'28 e per l'anno 1929, furono determinate con rilievi effettuati in campagna, completandoli con indagini presso molto aziende agrarie più rappresentative e tenendo nel dovuto conto anche i risultati delle rilevazioni per il Servizio annuale della Statistica agraria.

Per la produzione del frumento hanno servito come utili elementi di controllo anche i dati del « Censimento del grano trebbiato a macchina ».

3. Avvicendamenti. — Il notevole grado del frazionamento della proprietà e dell'appoderamento fondiario, fenomeni spesso accompagnati dalla dispersione particellare, ostacolano l'adozione di avvicendamenti di tipo regolare. Ed anche nelle zone dove si può istituire un'organica successione delle colture erbacee, si incontrano ordinamenti colturali, profondamente diversi da luogo a luogo, in dipendenza sopratutto delle variabilissime condizioni del terreno per quanto riguarda giacitura ed esposizione dei terreni: si passa dalle arene del litorale e dalle rocce a terrazzi della Riviera agli alti pascoli e alle valli dell'Appennino. In molte zone, poi, le coltivazioni erbacee vengono praticate in promiscuità con le coltivazioni arboree (olivo, fruttiferi); e le combinazioni e le successioni vengono ad essere di volta in volta diverse a seconda delle specie legnose, della densità del piantamento, della forma dell'allevamento, ecc. ecc.

Gli avvicendamenti più semplici si riscontrano nelle zone della montagna intermedia e dell'alta montagna; mentre nelle zone litoranee si hanno combinazioni colturali complesse col prevalere della coltura ortiva e della coltura floreale, variabili anche con la natura del terreno, con la disponibilità di acqua per l'irrigazione, con le condizioni dei mercati, ecc. Gli orti della Riviera sono una documentata dimostrazione del modo ingegnosissimo con cui l'agricoltore sa sfruttare lo spazio.

Occorre pertanto distinguere gli avvicendamenti nei seminativi di piano (irrigui e asciutti) e di montagna da quelli praticati nell'oliveto e da quelli orticoli e ortofloricoli.

Nei seminativi di piano a regime asciutto, predomina l'avvicendamento *triennale*: sarchiata (granoturco, o patata, o fava) – frumento e successivamente cavolo, che si raccoglie lungo l'inverno – riposo.

Allorchè lo stato di produttività del terreno lo consente si evita il riposo e la rotazione diventa *biennale*.

Nei seminativi di piano a regime irriguo, con alberatura, domina, invece, l'avvicendamento *biennale*: pisello (semina in novembre e raccolta in maggio), seguìto da pomodoro (trapianto in maggio e raccolta fino ad ottobre), frumento (semina in ottobre e raccolta in giugno), seguìto da fagiuolo (semina in giugno e raccolta in agosto) oppure granturchetto da foraggio.

Questo avvicendamento si apre dunque con una sarchiata autunnale, cui tien dietro una sarchiata primaverile, che può essere rappresentata anche dal granoturco (come a Carasco, San Colombano, ecc.); in alcuni comuni è quasi sempre la patata. Nella collina irrigua fa normalmente da sarchiata la fava.

Nei seminativi di montagna, è molto diffuso l'avvicendamento *quadriennale*: sarchiata (granoturco, o patata) – frumento con trifoglio pratense – prato – frumento. Generalmente, l'azienda tiene un appezzamento a medicaio fuori rotazione.

Nell'oliveto si pratica, di norma, la rotazione *triennale*: sarchiata (fava, cavolo, o patata) – frumento – riposo.

Spesso il riposo si fa durare per due ed anche tre anni. Talvolta il riposo è sostituito da colture da sovescio (favetta, lupino), a vantaggio della coltura legnosa.

Gli avvicendamenti adottati nell'orto stabile sono, come è stato accennato, variabilissimi. Generalmente si segue il concetto di alternare una sarchiata (pomodoro, cavolo, ecc.) con una leguminosa da granella (fagiuolo, pisello, ecc.).

Nell'orticoltura fatta in pieno campo, con disponibilità di acqua per l'irrigazione, si segue un avvicendamento *annuale*: cavolofiore (da luglio–agosto a tutto dicembre), insalata (da novembre a febbraio), pisello tardivo (dal febbraio all'aprile), pomodoro e zucchino (da aprile a tutto luglio); o un avvicendamento *quinquennale*: zucchino (semina in marzo–aprile, raccolta fino a luglio), cavolo broccolo (trapianto in agosto, raccolta in febbraio–marzo); cavolo lombardo primaticcio nano (trapianto in aprile, raccolta a giugno), fagiolino (semina in giugno, raccolta fino ad agosto); pisello (semina in ottobre, raccolta in aprile, maggio), granoturco quarantino (maggio–agosto); cavolo nero cappuccio lombardo (trapianto in agosto, raccolta in marzo), pomodoro (trapianto in marzo, raccolta in luglio), fagiolino mascherino (semina in luglio, raccolta fino ad ottobre); fava (semina in ottobre, raccolta in maggio), cavolo lombardo quarantino (maggio–agosto).

Spesso, specialmente nella riviera di ponente, nel terreno adibito a colture ortensi poliennali (asparago, carciofo), si usa un avvicendamento con colture a ciclo di vegetazione molto breve, per utilizzare gli spazii vuoti. Si tratta, evidentemente, non di avvicendamenti regolari, ma di consociazioni ardite e complesse, nelle quali la tecnica di utilizzazione dello spazio, del tempo, dei trapianti, delle concimazioni, ecc., raggiunge un grado di perfezione non facilmente superabile.

Così, nell'asparagiaia in pieno campo, si pratica una rotazione *biennale*: insalata (dall'inverno alla primavera), raccolta degli asparagi (marzo–aprile), pomodoro (dalla primavera all'estate), riposo dell'asparagiaia (luglio–ottobre); ravanello (dicembre a tutto marzo), raccolta degli asparagi (marzo–aprile), pomodoro (aprile–giugno), riposo dell'asparagiaia (luglio–ottobre); nella carciofaia, invece, una rotazione *triennale*: pomodoro (dall'aprile a tutto agosto), carciofo (si pianta nell'agosto-settembre nelle *baracche* del pomodoro), radicchio di Gènova (negli interfilari, dall'agosto alla primavera), cavolofiore o broccolo (negli interfilari, dall'inverno alla primavera), pisello primaticcio, o fava (dal principio della primavera a fine aprile, sempre negli interfilari, mentre continua la produzione ed il raccolto dei carciofi), pomodoro o fagiuolo rampicante (dall'aprile–giugno a tutto agosto), insalata (dall'autunno a tutto l'inverno); nell'inverno continua la raccolta dei carciofi, mentre negli interfilari si ha: pisello (dal principio della primavera all'estate), riposo durante l'estate, cavolofiore o radicchio (dall'autunno all'inverno).

Particolare menzione meritano gli avvicendamenti connessi alla coltura floreale, la quale in molti casi è fatta nell'oliveto, nel frutteto e nell'agrumeto, e talvolta in combinazione con gli ortaggi ed anche con sarchiate da pieno campo.

Nella coltura floro–orticola a regime asciutto, sotto gli olivi, si adotta questa successione: patata, bulbo da fiore – calla, giacinto, narciso, fresia, tulipano, ecc. – (messa in terra in luglio–agosto, fioritura in primavera, levata dal terreno nel luglio–agosto successivo; talvolta, invece, sono lasciati sul terreno per due anni) prezzemolo o cavolo nero, seguìti a loro volta dalla patata.

Nella coltura floro–orticola a regime irriguo, in terreno nudo, raramente alberato, si segue la rotazione *biennale*: crisantemo, pisello e fava, tra pianta e pianta di crisantemo sulla fila, lattuga, tra fila e fila di crisantemi; pomodoro, radicchio o prezzemolo (in agosto nelle *baracche* del pomodoro), cavolofiore o broccolo, tra le baracche; oppure: pomodoro, o zucchino, o melanzana (aprile–luglio), cavolo nero e prezzemolo (dall'agosto all'inverno), fava o pisello, a solco, fino a maggio; crisantemo, con fagiolino primaticcio.

---

(1) Cfr. ISTITUTO CENTRALE DI STATISTICA: *Aggiornamento del Catasto agrario – Formazione del Catasto forestale* (Roma, Tipografia Operaia Romana, 1928–VI); Reparto Statistica agraria: *Catasto agrario – Istruzioni aggiuntive per la sua formazione « ex-novo »* (Circolare n. 66 del 5 maggio 1930–VIII) e *Catasto agrario – Esempio di rilevamento « ex-novo »* (Roma, Istituto Poligrafico dello Stato, 1930–VIII).

(2) È da notare che questa rilevazione costituisce una delle più specifiche novità della presente catastazione agraria, essendo stata eseguita per la prima volta in tutti i Comuni con uniformità di metodo.

II. - AMBIENTE FISICO - TERRITORIO E SUA REPARTIZIONE.

4. Confini, orografia, idrografia. — La Provincia è compresa tra 44° 13′ e 44° 41′ di latitudine nord; tra 2° 52′ e 3° 51′ di longitudine ovest dal meridiano di Roma. Confina a nord con le provincie di Alessàndria e di Piacenza; ad est con le provincie di Parma e de La Spèzia; a sud e sud ovest col mare Lìgure; ad ovest con la provincia di Savona.

La depressione Polcèvera–Scrìvia segna nel sistema orografico del territorio una netta distinzione. Ad ovest il rilievo montuoso, che dal passo di Cadibona (prov. di Savona) assume il nome di Appennino, possiede tuttavia il carattere geologico alpino dei calcescisti e delle pietre verdi; ad est la striscia montana si allarga, le elevazioni gradualmente aumentano (monti Ramaceto m. 1345, Còllere m. 1288) sino a segnare le massime altitudini dell'Appennino ligure–piacentino, nei monti Antola (m. 1597), Carmo (m. 1640), Oramara (m. 1522), Bue (m. 1800), Aiona (m. 1700) e Penna (m. 1735). Da questi due ultimi massicci, l'Appennino prende quella orientazione a sud est che conserva poi per tutta la sua lunghezza. Verso il Tirreno scendono formazioni rocciose facilmente erodibili, che dànno al paesaggio contorni caratteristici, talvolta rotondeggianti e regolari, ma spesso aspri e ripidi, serrati da dirupi e da massi, fra i quali s'incontrano numerosi i « fondi di terra ».

Il confine settentrionale della Provincia non coincide con lo spartiacque dei due versanti tirrenico ed adriatico, il quale si trova nell'interno del territorio. Nel mentre i corsi d'acqua del sud si gettano nel Tirreno dopo breve percorso torrentizio, al nord alcuni affluenti e sub–affluenti del Po, con origine nel Genovesato, hanno qui le alte valli con notevole sviluppo. Sboccano nel Tirreno i torrenti Polcèvera, che nasce dai Giovi, e Bisagno (1), coi loro corsi nelle industri valli ad ovest e ad est di Gènova, e l'Entella che nasce dall'unione, a circa 8 km. dal mare, dei torrenti Lavagna (2), con origine al monte Lavagnola (m. 1118), Sturla (3), che riceve il Penna sorgente dal monte Aiona, e Gravèglia (4), che nasce dal monte Zatta (m. 1400).

Appartengono invece al versante adriatico: l'Orba, affluente del Tànaro, che tocca per breve tratto il confine nord ovest della Provincia; il torrente Stura, affluente dell'Orba, che nasce dal monte Orditano (m. 950) ed esce dalla Provincia dopo 28 km. di corso; lo Scrìvia (5), affluente del Po, che nasce col nome di Làccio dal monte Prela (m. 1406-Spartiacque Scrìvia–Trèbbia), riceve in destra i torrenti Pentemina, Brevenna, Vòbbia, in sinistra il Rio di Creto–Val delle Noci ed esce dal Genovesato dopo 53 km. di corso; il Trèbbia, tributario anch'esso del Po, che entra nel Piacentino dopo 32 km.; l'Àveto, che nasce dal monte Càucaso (m.1247) e confluisce nel Trèbbia in provincia di Piacenza.

I serbatoi artificiali del Gorzente, ai piedi del monte delle Figne, in comune di Campomorone, presso il confine provinciale, costruiti utilizzando bacini lacustri naturali, alimentano l'acquedotto De Ferrari–Galliera per gli usi della città di Gènova e per irrigazione, ed in piccola parte la centrale elettrica di Gallaneto, presso Isoverde (6).

In alcuni comuni (7) esistono abbondanti le acque sotterranee, la ricerca, l'estrazione e l'utilizzazione di esse sono soggette alla tutela della pubblica Amministrazione.

Lo sviluppo del litorale della Provincia è di km. 105, di cui 27 di spiaggia e 78 di costa, elevata sul mare sino al massimo di 100 metri.

Si hanno miniere di manganese a Casarza Lìgure, a Sestri Levante; di rame a Casarza Lìgure, a Castiglione Chiavarese, a Mezzànego, a Ne, a Sestri Levante.

5. Clima e terreno. — Il *clima* della Provincia presenta caratteristiche notevolmente diverse da zona a zona a causa della varia altitudine dei terreni e del diverso orientamento delle principali valli: comunque, ad accezione che nelle alte valli della Stura, della Scrivia, della Trèbbia e dell'Àveto (Valle Padana), può ritenersi di tipo essenzialmente marittimo.

L'ampia cerchia di monti, che limita a settentrione gran parte della regione difendendola dai venti freddi del nord, e l'azione compensatrice di calore del mare, a sud, conferiscono alla temperatura (8) un particolare carattere di mitezza che rende ben rinomata la zona litoranea, permettendovi anche la coltura dei fiori, degli agrumi e delle palme. La temperatura media annua del Capoluogo, in base ai dati dell'Osservatorio meteorologico della R. Università di Gènova per il novantennio 1833–1922, è di gradi 15,6; il mese più freddo è il gennaio (temperatura media: gradi 7,6) ed il più caldo, l'agosto (temperatura media: gradi 24,1); l'escursione termica media risulta di gradi 16,5.

Le precipitazioni atmosferiche (9) sono abbondanti in tutta la Provincia in dipendenza della sua particolare configurazione orografica, che, costringendo i venti del sud ad un rapido innalzamento, favorisce la condensazione del vapore acqueo che essi trasportano in grande quantità. Il mese più piovoso è generalmente il novembre, sia per quantità che per frequenza di precipitazione. Nella Riviera di Levante non sono infrequenti le forti piogge, che arrecano talora notevoli danni.

L'umidità relativa si aggira, a Gènova (Osservatorio meteorologico del Castellàccio), intorno a 75/100. Le brinate e le nebbie sono piuttosto rare.

I venti dominanti sono: nell'autunno e nell'inverno il N, nella primavera il N–E e nell'estate il S–E; la loro velocità media è di circa 18 km/ora. Le massime velocità, che raggiungono e talora superano i 100 km/ora, sono proprie dei venti intorno a N–E, là dove la barriera dei monti non offre loro un sufficiente riparo.

Dal punto di vista agrario, i terreni della Provincia sono molto varii, data la diversità delle rocce dalle quali sono derivati (10).

Nella parte più vasta del territorio, che va ad oriente di Gènova sino al confine della Provincia, si trovano terreni sciolti, spesso sassosi, quasi tutti provvisti di uno scheletro molto grossolano: fanno eccezione zone di terreni compatti, di colore ocraceo, che si incontrano nelle vicinanze di Gènova, negli ex–comuni di Quarto, Quinto, Sant'Ilàrio, Nervi, ecc.

Com'è risaputo, il territorio della Provincia, nel corso del tempo, fu sistemato a *terrazze* o « *fascie* », dirette in senso trasversale alla linea di pendenza, sostenute da scarpate costruite con muri a secco, formati col pietrame ricavato dalle rocce nell'opera stessa di sistemazione delle pendici. Il materiale minuto e terroso, proveniente dalle suddette sistemazioni, veniva e viene tuttora raccolto tra la scarpata e la falda del monte, ricavandone campi quasi orizzontali, di lunghezza varia, comunicanti tra di loro non per mezzo di rampe, ma di scale rudimentali. Da ciò deriva la quasi impossibilità di sostituire, in molta parte del territorio, agli usatissimi strumenti manuali di lavoro macchine a trazione meccanica od animale.

I terreni *terrazzati* vànno soggetti molto alla siccità, perchè, data la loro natura e la loro disposizione, si comportano come vasi porosi: nel periodo estivo richiederebbero di essere irrigati quasi ogni settimana.

In tutto il territorio della Provincia, ma in modo speciale nella Riviera, ove le colline e le montagne sono molto ripide, sono state coltivate prevalentemente, sin dai tempi antichi, le piante legnose, come l'olivo, il castagno, la vite, i fruttiferi, ecc.

I terreni alluvionali, nel fondo delle valli e lungo il mare, sono sciolti, spesso completamente sabbiosi, generalmente dotati di buona fertilità; essi, specialmente quelli che sono posti lungo il litorale, si prestano molto bene alle coltivazioni ortive, favorite da terreno appropriato e da clima assai mite. Nei comuni di Chiàvari e Lavagna, nei territori di Cornigliano, San Giovanni Battista, Sestri Ponente, Pegli, Pra, Voltri, ecc., si è affermata la coltivazione degli ortaggi a carattere intensivo.

---

(1) L'idrometro di « La Presa » (Comune di Bargagli), per il torrente Bisagno (bacino km² 34 e permeabilità 26 %), ha segnato una portata massima di mc./sec. 161, una minima di mc./sec. 0,05 ed una media di 1,4.

(2) L'idrometro di San Martino (comune di Carasco), per il torrente Lavagna (bacino km² 163 e permeabilità 2 %), ha segnato una portata massima di mc./sec. 193, una minima di mc./sec. 0,025 ed una media di 5,87.

(3) L'idrometro di Vignolo (comune di Mezzànego), a valle dei serbatoi Giacopiane e Zolezzi, per il torrente Sturla, ha segnato una portata massima di mc./sec. 198, una minima di mc./sec. 0,05 ed una media di 5,04. Il serbatoio Giacopiane ha una capacità di mc. 4.700.000 e quello Zolezzi un invaso di mc. 60.000: essi alimentano varie centrali elettriche, tra le principali quelle di Caroso (portata mc./sec. 0,800, salto m. 397, potenza 4234 cav. vap.), e di San Michele (portate mc./sec. 0,800 e mc./sec. 0,450, salti m. 395,50 e 179,50, potenze 4219 e 1077 cav. vap.), ambedue in comune di Borzonasca.

(4) L'idrometro di Ne, per il torrente Gravèglia, (bacino km² 58, permeabilità 16 %), ha segnato una portata massima di mc./sec. 61,2, una minima di mc./sec. 0,10 ed una media di 2,06.

(5) L'idrometro di Isola del Cantone, per il torrente Scrivia, (bacino km² 200) ha segnato una portata massima di mc./sec. 579, una minima di mc./sec. 0 ed una media di 6,4.

(6) Dai laghi artificiali Bigio o delle Lavezze (quota m. 638, capacità mc. 3.555.000), Lungo (quota m. 674, capacità mc. 4.700.000), della Badana (capacità mc. 4.700.000) sono derivati 4500 l/sec., i quali, attraverso una galleria di m. 2314, sboccano a quota 620 nel versante del Polcèvera. Qui, una derivazione di mc./sec. 0,600, con un salto di m. 372 produce, nella centrale di Gallaneto, una potenza di 2976 cav. vap.

(7) Comuni di: Carasco, Chiàvari, Cogorno, Gènova, Lavagna, Rapallo, Sestri Levante, San Rufino.

(8) Nel prospetto che segue si riportano alcuni dati di temperatura relativi al periodo 1925–'34 per le stazioni di Gènova e Chiàvari.

MESI	Stazione di Gènova — temperature minime assolute	minime medie	massime assolute	massime medie	Stazione di Chiàvari — temperature minime assolute	minime medie	massime assolute	massime medie
1	2	3	4	5	6	7	8	9
Gennaio	— 5,2	6,4	20,2	11,2	— 4,8	5,1	17,4	11,2
Febbraio	— 8,0	6,2	19,0	11,3	— 6,5	4,9	16,7	11,1
Marzo	— 1,0	8,7	20,4	13,8	0,0	7,3	20,7	13,6
Aprile	4,0	12,0	26,1	17,0	3,6	10,3	24,5	16,8
Maggio	9,4	15,5	29,6	20,5	7,5	13,3	29,0	20,8
Giugno	14,0	19,5	32,6	24,5	11,6	17,1	31,7	25,0
Luglio	16,4	21,8	34,6	26,7	13,4	19,3	35,2	26,9
Agosto	16,4	22,6	34,6	27,6	14,9	19,6	34,0	27,4
Settembre	11,5	20,0	34,0	25,1	8,6	17,5	33,1	24,5
Ottobre	8,0	15,6	29,2	20,7	6,3	13,5	26,2	20,2
Novembre	3,2	11,0	23,5	15,4	0,8	9,8	20,5	15,5
Dicembre	— 1,6	7,2	20,4	11,8	— 4,0	6,3	17,7	11,9

(9) Le precipitazioni atmosferiche (vedi: *Le precipitazioni atmosferiche in Italia nel decennio 1921-'30* del prof. Filippo Eredia – Ministero dei Lavori Pubblici – Consiglio Superiore – *Servizio Idrografico* – Roma, Istituto Poligrafico dello Stato, 1934–XII) oscillano, da zona a zona, da un minimo di mm. 980 ad un massimo di mm. 2885.

Nel prospetto che segue si riportano le quantità medie di precipitazione ed il numero medio dei giorni piovosi per quelle stazioni pluviometriche della Provincia che hanno segnato le medie minime e massime nelle zone delimitate dalle isoiete sotto i 1500 millimetri, tra 1500 e 2000, tra 2001 e 2500 e sopra i 2500. Il nome di ogni stazione è seguito da due cifre, la prima delle quali indica l'altimetria e la seconda il numero di anni in cui le osservazioni sono state seguite.

MESI	Stazioni pluviometriche: Gènova Castellàccio (360–9) mm.	g.	S. Pietro di Novella (13–10) mm.	g.	Sarissola (400–10) mm.	g.	Alpe di Gorreto (918–8) mm.	g.	Sanguinetto (560–10) mm.	g.	Torriglia (764–10) mm.	g.	Barbagelata (1122–10) mm.	g.	Priosa (900–8) mm.	g.
1	2	3	4	5	6	7	8	9	10	11	12	13	14	15	16	17
Gennaio	83	6,0	141	7,8	96	6,7	106	5,8	142	8,0	173	8,4	161	6,4	202	7,1
Febbraio	96	7,4	136	7,0	134	7,9	124	7,6	170	8,3	181	7,7	167	5,7	256	7,6
Marzo	96	8,1	155	8,6	133	9,0	161	9,7	178	10,1	207	10,6	234	8,9	266	8,4
Aprile	86	8,3	120	8,4	118	9,9	161	8,0	246	12,2	211	11,0	261	10,4	273	8,7
Maggio	51	6,8	94	7,7	100	9,8	169	9,3	160	12,4	188	10,1	255	9,8	247	10,2
Giugno	39	5,5	62	5,5	57	5,6	89	8,4	110	7,7	131	7,6	180	6,9	154	8,6
Luglio	29	3,1	49	2,6	47	3,8	75	5,4	71	4,5	86	5,3	106	3,7	116	6,1
Agosto	49	3,3	70	3,9	89	4,1	54	3,8	107	4,7	100	5,5	141	3,9	117	4,1
Settembre	59	5,5	114	6,8	89	6,8	189	8,7	131	7,1	157	7,9	247	8,8	232	7,0
Ottobre	126	9,1	137	8,0	195	8,9	229	8,3	209	9,2	271	9,4	299	8,9	304	8,2
Novembre	172	10,1	207	9,6	257	10,4	378	10,9	302	10,7	393	12,0	308	8,4	493	11,2
Dicembre	94	6,6	177	7,6	185	7,1	176	9,3	200	8,6	231	8,8	230	8,0	225	7,0
Anno	**980**	**79,8**	**1.462**	**83,5**	**1.500**	**90,0**	**1.911**	**95,2**	**2.026**	**103,5**	**2.329**	**104,3**	**2.589**	**89,8**	**2.885**	**94,2**

(10) Geologicamente il territorio della Provincia appartiene nella quasi totalità all'*Era terziaria*; in minima parte al « *Trias inferiore* » ed all'« *Attuale* ».

Si distinguono nettamente nell'origine delle roccie due zone diverse. La prima, che ha a levante per confine una linea quasi verticale che va dal Passo della Bocchetta al mare ed occupa tutta la parte occidentale della Provincia, appartiene all'*Eocene* ed è formata da serpentine, serpentine porfiriche, cherzoliti, breccie serpentinose, ecc. La seconda, di superficie quasi tripla, che occupa tutta la parte ad oriente della val Polcèvera sino ai confini della Provincia (vallate dell'Entella, dell'Àveto, della Trèbbia, della Scrivia, del Bisagno e della Polcèvera), appartiene pur essa all'*Eocene* ed è formata da calcari, calcescisti marnosi, scisti argillosi, macigni ecc. Eccezionalmente, qua e là affiorano, nelle due zone suddette, oasi di roccie diverse per origine e conformazione. Tali eccezioni sono: *a*) una breve striscia litoranea da Cogoleto a Sestri Ponente e che da Voltri penetra nell'interno fino a Campoligure; questa zona appartiene al *Trias inferiore* e comprende calcari ceroidi e marmorei, scisti quarzosi, calcescisti, quarziti, steascisti, scisti talcosi e micacei; *b*) nella parte costiera della penisola di Portofino e nel territorio dei comuni di Savignone e Ronco Scrivia si trovano le formazioni caratteristiche del *Miocene inferiore*, arenarie calcalifère, conglomeranti a grossi elementi, ecc.; *c*) le tre piccole zone che comprendono a loro volta: I) il massiccio di monte Penna e monte Bue; II) i monti che si trovano nell'entro terra del comune di Sestri Levante e nei comuni di Casarza Lìgure, Castiglione Chiavarese e Ne; III) le montagne a nord di Cornigliano fino al monte Figogna; queste tre piccole zone appartengono all'*Eocene*, ma sono formate da roccie anfimorfiche (eufotide, diabase) e metamorfiche (diaspri, ftaniti) associate alle serpentine eoceniche.

Nella zona litorale della Riviera di Ponente i terreni sopra indicati sono coperti qua e là da formazioni più recenti, appartenenti in parte al *Pliocene* ed in parte al *Quaternario* od *Attuale*. I depositi pliocenici sono costituiti principalmente di marne e d'argille, alle quali si sostituiscono in certi punti sabbie e sabbioni, come a Voltri; alle volte presentono alla loro base ciottoli liberi o uniti in conglomerati poco resistenti. Sia pel modo di aggegazione, sia per la copia dei materiali cui dànno ricetto (materiali derivanti, da fossili marini), questi depositi hanno un'importanza tutt'altro che trascurabile per l'agricoltura. Depositi del genere s'incontrano (oltre che in vari punti della Riviera sino a Ventimiglia) nelle vicinanze di Arenzano nella valle del Chiaravagna, a Bòrzoli, a Sampierdarena e a Gènova stessa, in un lembo che occupa il centro della città e si collega verosimilmente con le formazioni che affiorano a San Fruttuoso e a San Martino d'Albaro.

(continua)

La repartizione della superficie delle principali qualità di coltura per classi di terreni, stabilite in base ai caratteri prevalenti di produttività (ottimi: I; buoni: II; mediocri: III; infimi: IV), può ritenersi approssimativamente rappresentata dalle cifre percentuali seguenti:

PROSPETTO N. 1

CLASSI DI TERRENO	SEMINATIVI semplici	SEMINATIVI con piante legnose	PRATI PERMANENTI	PRATI-PASCOLI PERMANENTI	PASCOLI PERMANENTI	COLTURE LEGNOSE SPECIALIZZATE
1	2	3	4	5	6	7
PROVINCIA E REGIONE UNICA DI MONTAGNA						
I	*25*	*17*	*6*	—	—	*18*
II	*28*	*37*	*17*	—	. .	*36*
III	*29*	*30*	*34*	*3*	*3*	*32*
IV	*18*	*16*	*43*	*97*	*97*	*14*
	100	***100***	***100***	***100***	***100***	***100***

6. Regioni e zone agrarie. — I Comuni della Provincia, al 21 aprile 1931–IX, erano 64 [1], raggruppati nelle 7 zone agrarie seguenti, tutte nella regione unica di montagna:

REGIONE AGRARIA DI MONTAGNA.

Zona I [2] – *Alta montagna di Gènova*, con i 24 comuni di: Bargagli, Busalla, Campo Lìgure, Campomorone, Casella, Ceràneſi, Crocefieschi, Davagna, Ìsola del Cantone, Masone, Mele, Mignànego, Montebruno, Montòggio, Propata, Ronco Scrìvia, Rossiglione, Savignone, Serra Riccò, Torrìglia, Tribogna, Ùscio, Valbrevenna, Vòbbia.

Zona II – Alta montagna di Chiàvari, con i 7 comuni di: Favale di Màlvaro, Lòrsica, Lumarzo, Mocònesi, Neirone, Rezzoàglio, Santo Stèfano d'Àveto.

Zona III – Alto Bobbiese, con i 5 comuni di: Fàscia, Fontanigorda, Gorreto, Rondanina, Rovegno.

Zona IV – Montagna intermedia di Génova, con i 2 comuni di: Avegno, Sant'Olcese.

Zona V – Montagna intermedia di Chiàvari, con i 12 comuni di: Borzonasca, Carasco, Casarza Lìgure, Castiglione Chiavanese, Cicagna, Cogorno, Corèglia Lìgure, Lèivi [3] Mezzànego, Ne, Orero, San Colombano Certènoli.

Zona VI – Montagna litoranea di Gènova, con i 6 comuni di: Arenzano, Bogliasco Pieve, Camogli, Gènova, Recco, Sori.

Zona VII – Montagna litoranea di Chiàvari, con gli 8 comuni di: Chiàvari, Lavagna, Monèglia, Portofino, Rapallo, Santa Margherita Lìgure, Sestri Levante, Zoagli.

La repartizione che precede pare non corrisponda pienamente alle particolari condizioni fisico–agrarie della Provincia. Dal Commissario per il Catasto agrario sono state segnalate alcune proposte di modificazioni, che l'Istituto si riserva di esaminare, come per tutte le altre Provincie, a catastazione ultimata per tutto il Regno. Si mantiene frattanto la repartizione attuale, anche per facilitare il confronto con le analoghe rilevazioni catastali del 1910 e con le altre rilevazioni (demografiche, economiche, finanziarie, ecc.) già eseguite secondo la repartizione stessa.

III. – POPOLAZIONE – AZIENDE AGRICOLE E BESTIAME.

7. Popolazione. — Con i Censimenti del 1911, 1921 e 1931 è stata accertata, per la Provincia, la seguente popolazione:

PROSPETTO N. 2

CENSIMENTI	POPOLAZIONE PRESENTE (*) in complesso	POPOLAZIONE PRESENTE (*) per km.²	POPOLAZIONE RESIDENTE (*)
1	2	3	4
1911 (10 giugno)	686.698	389	680.502
1921 (1° dicembre)	769.689	436	762.323
1931 (21 aprile)	831.651	471	813.978

(*) Riferita alla circoscrizione territoriale esistente alla data del Censimento 1931.

La *popolazione presente*, nel ventennio considerato, è aumentata di 144.953 abitanti (21,1 %), con una rata annua media di incremento, dal 1911 al 1931, del 9,7 per mille (6,6 nel Regno, vecchi confini). La *densità*, che da 389 abitanti per chilometro quadrato, nel 1911, è passata a 471 nel 1931, è notevolmente superiore a quella del Regno (133), e supera anche quella di tutte le altre provincie del Compartimento. La densità sale a 2.114 abitanti per chilometro quadrato nella « Montagna litoranea di Gènova » (zona VI), in cui è compreso il Capoluogo, e si abbassa a 42 nell'« Alto Bobbiese » (zona III) (vedansi tavole I e II) [4].

La popolazione censita nei *centri* rappresenta l'87,1 % (724.707 abitanti) della popolazione totale.

Il prospetto che segue indica la distribuzione della popolazione vivente in centri e in case sparse secondo il numero degli abitanti censiti il 21 aprile 1931–IX.

PROSPETTO N. 3

CLASSI DI COMUNI ABITANTI	NUMERO DEI COMUNI	POPOLAZIONE complessiva N. abitanti	POPOLAZIONE complessiva %	POPOLAZIONE dei centri	POPOLAZIONE delle case sparse
1	2	3	4	5	6
PROVINCIA (*Regione unica di Montagna*)					
Fino a 500	2	749	*0,1*	545	204
da 501 » 1.000	5	3.636	*0,4*	2.335	1.301
» 1.001 » 2.000	14	19.277	*2,3*	11.294	7.983
» 2.001 » 3.000	14	35.625	*4,3*	20.507	15.118
» 3.001 » 5.000	19	73.792	*8,9*	43.405	30.387
» 5.001 » 10.000	5	32.564	*3,9*	22.939	9.625
» 10.001 » 25.000	4	57.912	*7,0*	44.195	13.717
» 25.001 » 50.000	—	—	—	—	—
» 50.001 » 100.000	—	—	—	—	—
oltre 100.000	1	608.096	*73,1*	579.487	28.609
Totale. . .	**64**	**831.651**	***100,0***	**724.707**	**106.944**
		100,0		*87,1*	*12,9*

8. Popolazione agricola. — Secondo i dati dell'ultimo Censimento demografico [5], al 21 aprile 1931–IX, figurava addetto all'agricoltura, in via principale, il 14,2 % della popolazione presente di dieci anni e più esercitante una professione. Le famiglie addette all'agricoltura costituivano il 12,2 % del totale con una percentuale di componenti, rispetto al totale, del 15,4.

Limitata è la partecipazione della donna all'attività agricola, figurando, nel complesso della popolazione addetta all'agricoltura, per il 12,1 %.

Ponendo a confronto i dati del 1931 con quelli del 1921, si osserva che la cifra assoluta degli agricoltori si è ridotta di circa due terzi; ma, mentre per i maschi la riduzione è stata del 54,1 %, per le femmine è stata molto superiore, cioè dell'87,8 %. La riduzione dal 1921 al 1931 del numero complessivo degli agricoltori deve attribuirsi, in massima parte, al distacco avvenuto, dopo il 1921, dei territori che nel 1921 facevano parte della provincia di Gènova.

La categoria professionale più rappresentata, assolutamente dominante, è quella degli *agricoltori conducenti terreni propri, usufruttuari*, ecc. (60,6 %). Seguono, a notevole distanza, le categorie degli *agricoltori affittuari e subaffittuari* (18,5 %), dei *braccianti e giornalieri di campagna* (8,6 %), dei *coloni* (7,5 %) e, infine, degli *altri addetti all'agricoltura* (salariati ed obbligati, addetti alla zootecnia, addetti alla silvicoltura, addetti alla caccia, ecc.), 4,8 % complessivamente.

Considerando le famiglie agricole secondo la posizione del capo, si rileva come le famiglie dei conducenti terreni propri che costituiscono la quasi totalità nelle zone (III) « Alto Bobbiese » e (II) « Alta Montagna di Chiàvari », rispettivamente 98,5 % e 92,5 %, si riducono al 46,7 % nella zona (VII) « Montagna litoranea di Chiàvari » ed al 36,8 % nella zona (VI) « Montagna litoranea di Gènova ». Le famiglie con a capo un affittuario sono in misura assai elevata nella zona VI, ove costituiscono il 40,2 %; anche nelle zone IV, I e VII vi sono largamente rappresentate, rispettivamente, 26,5 %, 18,7 % e 18,7 %, mentre nelle altre zone figurano con percentuali minime.

Le famiglie con a capo un colono, in generale scarsamente rappresentate, mancanti nella zona III, hanno frequenza massima nelle zone VII e V, rispettivamente, 22,2 % e 16,2 %. Le famiglie con a capo un giornaliero di campagna sono maggiormente diffuse nelle zone (VI) e VII, rispettivamente, 15,5 % e 10,2 %. Le famiglie con a capo un « altro addetto all'agricoltura » presentano ovunque frequenza minima.

9. Aziende agricole. — Il Censimento effettuato al 19 marzo 1930-VIII ha rilevato una superficie di ettari 160.023, pari al 90,6 % della superficie territoriale della Provincia. Detta superficie risultava distribuita

(segue nota)

Al periodo attuale appartengono limitatissime striscie di terreno di natura alluvionale nel fondo delle vallate, specialmente lungo l'Entella, la Polcèvera, la Scrivia, la Stura, oppure lungo il litorale (depositi di sabbia e ciottoli di Voltri, alluvioni antiche e recenti di Voltri, Arenzano, ecc.).

Dotati di maggiore fertilità, (osserva l'ISSEL), sono i terreni quaternarii; fertilità minima presentano le serpentine, le quali, ove non sono coperte da terra vegetale, possono dirsi improprie a qualunque produzione. Dai calcari, quando son sono troppo compatti e magnesiaci, originano buoni terreni per la vite e per l'olivo, coltivati in gran parte del territorio della Provincia, e per l'agrume, che alligna in alcuni punti del litorale.

Tra le roccie cristalline, alcune, come i talcoscisti più ricchi di talco, si possono quasi uguagliare alle serpentine dal punto di vista agrario, ma sono poco estese. Alcune roccie metamorfiche delle formazioni serpentinose, per esempio, le dioriti o diabasi porfiriche, mentre per se stesse sono improprie alle coltivazioni, contengono notevole proporzione di fosfato di calcio e pertanto concorrono ad arricchire le terre che accolgono i prodotti del loro disfacimento.

(1) I Comuni della Provincia, all'epoca del Catasto agrario 1910, erano 198. Ne vennero aggiunti 5, distaccandoli dalla provincia di Pavia: Fàscia Fontanigorda, Gorreto, Rondanina, Rovegno (R. decreto 8 luglio 1923, n. 1726); 30 vennero passati alla nuova provincia de La Spezia (R. decreto 2 settembre 1923, n. 1913) ed il comune di Capràia Isola fu aggregato alla provincia di Livorno (R.D.L. 15 novembre 1925 n. 2011); 87 andarono a costituire la nuova provincia di Savona con gli ex circondari di Albenga e di Savona (R. decreto-legge 2 gennaio 1927, n. 1); si costituirono 2 nuovi comuni: Bogliasco Pieve con Bogliasco, Pieve Ligure (R.decreto 19 gennaio 1928, n. 111), e Rezzoàglio con frazioni del comune di Santo Stèfano d'Àveto (legge 28 aprile 1918, n. 621); furono soppressi i seguenti 23 comuni, dei quali 19: Apparizione, Bàvari, Bolzaneto, Bozzoli, Cornigliano Lìgure, Molassana, Nervi, Pegli, Pontedecimo, Pra, Quarto dei Mille, Quinto al Mare, Rivarolo Ligure, San Pier d'Arena, San Quirico in Val Polcèvera, Sant'Ilàrio Ligure, Sestri Ponente, Struppa, Voltri, con R. decreto-legge 14 gennaio 1926, n. 74, furono aggregati al comune di Gènova e gli altri 4 sono (il secondo nome è quello del Comune al quale il Comune soppresso è stato aggregato): Bogliasco, Bogliasco Pieve (R. decreto 19 gennaio 1928, n. 111); Cànepa, Sori (R. decreto 3 agosto 1928, n. 1931); Pieve Ligure, Bogliasco Pieve (R. decreto 19 gennaio 1928, n. 111); San Giovanni Battista, Sestri Ponente (R. decreto 21 ottobre 1923, n. 2359).

Cambiarono di nome, nel periodo 1910–'31, i seguenti comuni: Pieve di Sori in Pieve Lìgure (R. decreto 10 giugno 1920, n. 897); Quarto al Mare in Quarto dei Mille (5 febbraio 1911, n. 111).

Dopo il 21 aprile 1931–IX, i comuni di Cogoleto, Tiglieto, che erano passati alla provincia di Savona, furono, con legge 13 aprile 1933, n. 365, restituiti alla provincia di Gènova.

(2) I numeri romani che accompagnano la denominazione delle zone sono quelli risultanti dall'elenco delle zone agrarie della Ligùria. Cfr. ISTITUTO CENTRALE DI STATISTICA: « Annali di Statistica », Serie VI, Vol. V, 1929. - *Le caratteristiche delle zone agrarie del Regno ed* « Annali di Statistica », Serie VI, Vol. XII, 1932 *Revisione delle zone agrarie secondo la circoscrizione amministrativa dei Comuni in esse compresi al 21 aprile 1931–IX.*

(3) Il comune di San Rufino con R. decreto 10 agosto 1934 n. 1471. cambiò la propria denominazione in Lèivi.

(4) A dare più completa notizia degli elementi che hanno influito sulle variazioni della popolazione della Provincia, si espongono, qui sotto, i dati (medie annuali) relativi al movimento naturale della popolazione stessa nei trienni 1910–'12 e 1930–'32 (cifre proporzionali a 1.000 abitanti).

PERIODI		REGIONE UNICA DI MONTAGNA
1		2
Natalità	1910–'12	24,4
	1930–'32	14,9
Mortalità	1910–'12	17,9
	1930–'32	12,3
Eccedenza	1910–'12	6,6
	1930–'32	2,6

Si fa presente che del complesso nel Regno si ebbe una natalità del 32,4 per mille nei 1910–'12 e del 25,2 nel 1930–'32, una mortalità, rispettivamente, del 19,8 e del 14,5 ed un'eccedenza del 12,6 e del 10,6.

Nella Provincia, tutti i coefficienti sono — come si vede — molto più bassi di quelli del Regno.

Paragonando i dati dei due periodi si rileva che dal 1910–'12 al 1930–'32 tutti i coefficienti sono notevolmente diminuiti.

Per notizie particolareggiate sulla popolazione vedasi: ISTITUTO CENTRALE DI STATISTICA: *VII Censimento generale della popolazione*, 21 aprile 1931-IX - Vol. III - Fascicolo 7 - Provincia di Gènova (Roma, Istituto Poligrafico dello Stato, 1933-XII).

Per i dati sul movimento della popolazione vedansi i volumi annuali: ISTITUTO CENTRALE DI STATISTICA: *Movimento della popolazione secondo gli atti dello Stato civile.*

(5) Cfr. ISTITUTO CENTRALE DI STATISTICA — Pubblicazione citata.

in 37.054 aziende [1]. La loro repartizione per classi di ampiezza, quale figura nel prospetto seguente, mostra il notevole grado di appoderamento del suolo.

PROSPETTO N. 4

AMPIEZZA DELLE AZIENDE IN HA.	FORMA DI CONDUZIONE									
	Economia diretta		Affitto		Colonia		Mista		In complesso	
	N.	ha.	N.	ha.	N.	ha.	N.	ha.	N.	ha.
1	2	3	4	5	6	7	8	9	10	11
Cifre assolute										
Sino a 1 ha.	7.743	2.601,11	3.170	1.052,76	476	246,23	1.141	573,86	12.530	4.473,96
da 1,01 » 3 »	5.502	10.757,37	2.218	4.289,21	743	1.434,04	2.077	4.130,99	10.540	20.611,61
» 3,01 » 5 »	3.152	12.406,01	960	3.814,93	301	1.148,96	1.377	5.475,55	5.790	22.845,45
» 5,01 » 10 »	3.276	22.868,61	751	5.292,11	218	1.512,48	1.484	10.504,65	5.729	40.177,85
» 10,01 » 20 »	1.022	13.520,60	330	4.571,48	85	1.186,13	554	7.246,42	1.991	26.524,63
» 20,01 » 50 »	185	5.229,39	81	2.068,39	17	491,53	86	2.263,31	369	10.052,62
» 50,01 » 100 »	18	1.354,70	5	305,10	5	329,30	3	194,80	31	2.183,90
» 100,01 » 500 »	48	12.652,00	3	468,10	—	—	2	284,30	53	13.404,40
oltre 500 »	21	19.749,00	—	—	—	—	—	—	21	19.749,00
Totale...	20.967	101.138,79	7.518	21.862,08	1.845	6.348,67	6.724	30.673,88	37.054	160.023,42
Percentuali										
Sino a 1 ha.	36,9	2,6	42,1	4,8	25,8	3,9	17,0	1,9	33,8	2,8
da 1,01 » 3 »	26,3	10,6	29,5	19,6	40,3	22,6	30,9	13,5	28,4	12,9
» 3,01 » 5 »	15,0	12,3	12,8	17,5	16,3	18,1	20,5	17,9	15,6	14,3
» 5,01 » 10 »	15,6	22,6	10,0	24,2	11,8	23,8	22,1	34,2	15,5	25,1
» 10,01 » 20 »	4,9	13,4	4,4	20,9	4,6	18,7	8,2	23,6	5,4	16,6
» 20,01 » 50 »	0,9	5,2	1,1	9,5	0,9	7,7	1,3	7,4	1,0	6,3
» 50,01 » 100 »	0,1	1,3	0,1	1,4	0,3	5,2	..	0,6	0,1	1,3
» 100,01 » 500 »	0,2	12,5	..	2,1	—	—	..	0,9	0,1	8,4
oltre 500 »	0,1	19,5	—	—	—	—	—	—	0,1	12,3
Totale...	100,0	100,0	100,0	100,0	100,0	100,0	100,0	100,0	100,0	100,0

La piccola azienda prevale, oltre che per frequenza, per importanza economica. Prescindendo dalle minuscole unità sino ad 1 ettaro di superficie, si rileva come i poderi di ampiezza compresa tra oltre 1 ettaro e 10 ettari costituiscano circa i sei decimi (59,5%) delle aziende e coprano oltre la metà (52,3%) della superficie. In alcune zone avrebbe ragione d'essere considerata piccola anche l'azienda da oltre 10 a 20 ettari, che figura per il 5,4% delle aziende e per il 16,6% della superficie. Scarsamente rappresentati, per numero e per superficie interessata, i due tipi d'azienda da oltre 20 a 50 ettari e da oltre 50 a 100 ettari. Discreta importanza economica contano, invece, l'azienda da oltre 100 a 500 ettari e l'azienda di oltre 500 ettari, estese, la prima, all'8,4%, la seconda al 12,3% della superficie.

La piccolissima unità, sino ad 1 ettaro, comprende più di un terzo delle aziende (33,8%), ma non interessa che un trentacinquesimo (2,8%) della superficie. Il tipo d'azienda nettamente prevalente, non per frequenza, ma per superficie interessata, è quella con limiti d'ampiezza compresi tra oltre 5 e 10 ettari: essa figura su di un quarto (25,1%) della superficie.

Il frazionamento fondiario su indicato subisce differenziamenti talora sensibili nell'ambito delle singole zone, non solo per quanto riguarda la frequenza dei diversi tipi di azienda, ma anche per quanto concerne la proporzione di superficie da ognuno d'essi interessata. Trascurando la minuscola unità sino ad 1 ettaro di superficie, che comprende il 53,5% delle aziende nella zona VI (montagna litoranea di Gènova), il 49,0% nella zona VII (montagna litoranea di Chiàvari) e soltanto il 4,1 % nella zona III (alto Bobbiese), si rileva come l'azienda da oltre 1 a 5 ettari rappresenti il 69,8 % del complesso nella zona IV (montagna intermedia di Gènova) ed il 38,6 % nella zona VI; l'azienda da oltre 5 a 10 ettari, rispettivamente, il 41,3 ed il 5,3 % del totale nelle zone III e VI; l'azienda da oltre 10 a 20 ettari, l'11,5% e lo 0,1 %, rispettivamente, nelle zone III e IV; l'azienda da oltre 20 a 50 ettari, il 2,2% nella zona I (alta montagna di Gènova) mentre non figura affatto nella zona IV; l'azienda, infine, con superficie superiore ai 50 ettari, compare per lo 0,6 % nella zona III, per lo 0,5 % nella II (alta montagna di Chiàvari) e nella V (montagna intermedia di Chiàvari), e per lo 0,1 % nella zona IV.

D'altra parte, l'azienda con superficie da oltre 1 a 5 ettari interessa oltre i sette decimi (74,7%) della superficie nella zona IV ed appena un settimo (14,0 %) nella zona III; l'azienda da oltre 5 a 10 ettari comprende i tre decimi della superficie, 30,4% e 30,3%, rispettivamente, nelle zone I e III e poco meno di un sesto (16,0%) nella zona VI; l'azienda da oltre 10 a 20 ettari occupa un quinto (20,6%) della superficie nelle zone I e V e soltanto lo 0,4 % nella zona IV; l'azienda da oltre 20 a 50 ettari si estende su un decimo della superficie (10,7 %) nella zona I, scende ad un cinquantesimo circa (2,4 %) nella zona III e non è rappresentata nella zona IV. Infine, l'azienda di ampiezza superiore ai 50 ettari (non figurano aziende con superficie oltre i 2500 ettari) interessa il 41,9 % della superficie nella zona II, e soltanto il 3,8 % nella zona IV.

Quasi sei decimi (56,6 %) delle aziende sono gestiti direttamente dal proprietario, e questa forma di conduzione interessa il 63,2 % della superficie censita. Le altre forme di conduzione sono rappresentate in proporzioni diverse, interessando l'affitto il 20,3 %, la colonia il 5,0 % e la forma mista il 18,1 % delle aziende e, rispettivamente, il 13,6 %, il 4,0 % ed il 19,2 % della superficie.

La conduzione in proprio si mantiene preminente su le altre forme di conduzione in tutte le zone agrarie, segnando una frequenza massima, l'83,5% delle aziende, nella zona III e una minima, 46,2% delle aziende, nella zona VI; e interessando una superficie massima, 87,5 %, nella zona III e una minima, 45,7 % nella zona VI.

Variazioni d'importanza sensibili, da zona a zona, presentano anche le tre altre forme di conduzione. L'affitto interessa il 39,6 % delle aziende ed il 38,7 % della superficie nella zona VI e, rispettivamente, l'1,5 % e lo 0,7 % nella zona III. La colonia figura per il 16,9 % delle aziende ed il 16,8 % della superficie nella zona VII e per lo 0,1 % delle aziende e della superficie nella zona III; non è rappresentata nella zona IV. La conduzione mista è rappresentata per il 27,6% delle aziende ed il 30,3% della superficie nella zona IV e, rispettivamente, per il 12,5 % e 11,7 % nelle zone VI e III rispettivamente.

Dopo la conduzione in proprio, la maggiore importanza economica è tenuta dalla conduzione mista, la quale prevale su l'affitto e la colonia nei gruppi di aziende con superficie da oltre 1 a 20 ettari nelle prime cinque zone ed in tutti i gruppi nella zona VII, fatta eccezione per le aziende da oltre 0,5 a 3 ettari, nelle quali predomina la colonia e per quelle fino 0,50 ettari in cui prevale l'affitto.

10. Bestiame. — Al Censimento del 19 marzo 1930-VIII il patrimonio zootecnico della Provincia risultava costituito da 78.670 capi di bestiame, e, precisamente, da 9.083 equini, 49.597 bovini, 5354 suini, 9532 ovini, 5104 caprini, con una densità, per chilometro quadrato di superficie agraria e forestale, di 5,5 equini, 30,2 bovini, 3,3 suini, 5,8 ovini e 3,1 caprini [2].

La densità del bestiame presenta scarti assai sensibili da zona a zona agraria. Fatta eccezione per i bovini, la cui densità di 48,6 capi, per unità di superficie, nella zona IV (montagna intermedia di Gènova) supera solo di poco più del doppio (23,4 capi) quella della zona V (montagna intermedia di Chiàvari); per le altre specie di animali le oscillazioni sono assai più ampie. Così, nella zona VI (montagna litoranea di Gènova) si ha, per gli equini, sempre per unità di superficie, un carico di 17,0 capi, dodici volte superiore a quello della zona V (1,4 capi). Per i suini si passa da un massimo di 7,8 capi nella zona VII (montagna litoranea di Chiàvari) ad un minimo di 0,3 capi nella zona III (alto Bobbiese); per gli ovini da un massimo di 16,8 nella zona VII si arriva ad un minimo di 1,3 nella III e per i caprini, rispettivamente, da 6,9 capi nella zona VII a 0,2 nella III.

Confrontando i risultati del Censimento del 1908 con quelli del Censimento del 1930, si constata che il patrimonio zootecnico della Provincia ha subìto, nel periodo poco più che ventennale, una sensibile diminuzione, in contrasto con ciò che si è verificato nelle altre provincie dell'Italia settentrionale.

Gli equini sono diminuiti del 30,3 %, i bovini del 9,1 %, gli ovini del 44,1 % ed i caprini del 40,6 %: sono in aumento soltanto i suini (20,3 %).

Nelle singole zone agrarie le variazioni non coincidono sempre con l'andamento generale rilevato per la regione. I bovini si presentano in diminuzione in 6 zone con un massimo del 22,8 % nella V ed un minimo dell'1,9 % nella I; sono in aumento nella zona IV per il 4,6 %. Per quanto riguarda gli equini, si osserva un aumento nelle prime quattro zone, con un massimo, del 101,5 %, nella III, ed una diminuzione nelle altre tre, con un massimo, del 47,3 %, nella VI. I suini, che sono in aumento in cinque zone e più che triplicati nella II, diminuiscono del 13,1 e dell'11,4 % rispettivamente, nelle zone IV e VII; gli ovini segnano diminuzione in tutte le zone, con un massimo del 78,3%, nella zona VI ed un minimo, del 14,2 %, nella zona VII. I caprini, infine, che sono diminuiti nelle prime cinque zone, con un massimo, dell'87,1 %, nella zona III, sono in aumento nella zona VI e nella zona VII per una proporzione, rispettivamente, del 58,4 e del 6,4 %.

Della specie bovina sono in diminuzione del 20,8 % i vitelli e la vitelle sotto l'anno, del 5,4 % le manzette, manze, giovenche e vacche, del 39,7 % i manzi e buoi; fanno eccezione i torelli e tori, che segnano un aumento dell'8,1 %. Ma da zona a zona agraria le variazioni si presentano diversamente ampie e non di rado hanno segno contrario. Invero, i vitelli e le vitelle sotto l'anno, sono diminuiti in tutte le zone, con un massimo, del 36,2 %, nella zona VII ed un minimo, del 5,3 %, nella zona VI; le manzette, manze, giovenche e vacche sono diminuite in cinque zone, con un massimo, del 18,4 %, nella zona V, ed aumentate nelle altre due, con un massimo, del 6,3%, nella zona IV; i manzi e buoi (che non figurano nella zona IV), mentre sono diminuiti in cinque zone, con un massimo, dell' 87,9 %, nella VII, segnano un incremento del 14,0 % nella zona I; ed, infine, i torelli e tori, poco numerosi, sono diminuiti in tre zone, con un massimo, del 7,1 %, nella zona III; non hanno subìto modificazioni nella zona II e sono aumentati nelle zone rimanenti, del 17,6 %, nella zona VI, del 39,0 %, nella zona V, e di più del doppio nella zona IV.

CONFRONTI TRA I CENSIMENTI DEL BESTIAME DEL 1908 E DEL 1930.

PROSPETTO N. 5

SPECIE	DIFFERENZE				REPARTIZIONE PERCENTUALE DEL BESTIAME PER SPECIE E CATEGORIE ECONOMICHE	
	assolute		percentuali		1908	1930
1	2		3		4	5
Bovini	—	4.961	—	9,1	55,8	63,0
Equini	—	3.949	—	30,3	13,3	11,6
Suini	+	905	+	20,3	4,6	6,8
Ovini	—	7.526	—	44,1	17,5	12,1
Caprini	—	3.483	—	40,6	8,8	6,5
					100,0	100,0
Bovini:						
Vitelli e vitelle sotto l'anno	—	2.056	—	20,8	18,1	15,8
Manzette, manze, giovenche e vacche	—	2.313	—	5,4	78,4	81,6
Manzi e buoi	—	620	—	39,7	2,9	1,9
Torelli e tori	+	28	+	8,1	0,6	0,7
					100,0	100,0

[1] Cfr. ISTITUTO CENTRALE DI STATISTICA: *Censimento generale dell'agricoltura*, 19 marzo 1930-VIII - Vol. II - *Censimento delle aziende agricole* - Parte II: Tavole (Roma, Istituto Poligrafico dello Stato, 1935-XIII)

[2] Per notizie particolareggiate sulla consistenza del bestiame e sulla sua composizione qualitativa, vedasi. ISTITUTO CENTRALE DI STATISTICA - *Censimento generale dell'agricoltura*, 19 marzo 1930-VIII - Vol. I: *Censimento del bestiame* - Parte I: Relazione generale - Parte II: Tavole (Roma, Tipografia I. Failli, 1933-'34-XII).

IV. — SUPERFICI.

11. Repartizione per qualità di coltura e coltivazioni. — La provincia di Gènova ha la *superficie territoriale* di 176.653 ettari [1]: di questi, 164.190 (92,9 %) rappresentano la *superficie agraria e forestale*, costituita da *boschi* (compresi i castagneti da frutto) per il 48,3 %, da *prati, prati-pascoli* e *pascoli permanenti* per il 16,0 %, da *seminativi* per il 15,6 %, da *incolti produttivi* per il 12,7 % e da *colture legnose specializzate* per il 7,4 % [2].

A) Seminativi. — Il 71,5 % della superficie a seminativi è occupato da *coltivazioni avvicendate* (nette da tare) rappresentate, sulla totale superficie a seminativi, per il 28,8 % da *cereali*, per il 24,5 % da *coltivazioni nonindustriali*. per il 3,1 % da *foraggere* e per il 15,1 % da *riposi*; il 4,7 % è a *coltivazioni permanenti* ed il 23,8 % è occupato da *tare*.

Il carattere della coltura seminativa delle singole zone agrarie risulta dalle cifre percentuali che seguono:

Prospetto N. 6

Zone, regione agraria e provincia	Coltivazioni (nette da tare)							Tare	Totale
	avvicendate						permanenti		
	cereali	industriali	altre	foraggere	riposi	in complesso			
1	2	3	4	5	6	7	8	9	10
Zona I	28,5	—	24,8	3,9	22,6	79,8	1,0	19,2	100,0
» II	38,0	—	18,3	4,6	14,1	75,0	3,0	20,0	100,0
» III	39,6	—	26,8	8,1	10,6	85,1	—	14,9	100,0
» IV	21,3	—	30,0	—	12,6	63,9	2,1	34,0	100,0
» V	34,6	—	21,4	2,4	10,5	68,9	2,9	28,2	100,0
» VI	17,6	—	30,7	1,4	14,9	64,6	10,8	24,6	100,0
» VII	31,0	—	19,2	3,6	8,5	62,3	8,6	29,1	100,0
Regione di Montagna e **Provincia**	**28,8**	—	**24,5**	**3,1**	**15,1**	**71,5**	**4,7**	**23,8**	**100,0**

La distribuzione per zone agrarie della superficie interessata dagli indicati gruppi di coltivazioni risulta dalle seguenti cifre percentuali:

Prospetto N. 7

Zone, regione agraria e provincia	Coltivazioni (nette da tare)							Tare	Totale semin. semplici e con piante legnose	Coltiv. intercalari (superfici ripetute)
	avvicendate						permanenti			
	cereali	industriali	altre	foraggere	riposi	in complesso				
1	2	3	4	5	6	7	8	9	10	11
Zona I	26,0	—	26,8	33,0	39,3	29,4	5,7	21,3	26,4	12,7
» II	17,7	—	10,0	19,8	12,5	14,1	8,7	12,4	13,4	8,6
» III	6,3	—	5,0	11,8	3,2	5,4	—	2,8	4,6	1,1
» IV	2,3	—	3,8	—	2,6	2,8	1,4	4,5	3,1	3,9
» V	24,1	—	17,6	15,5	14,0	19,4	12,5	23,9	20,1	31,0
» VI	14,9	—	30,4	10,6	23,9	21,9	56,7	25,2	24,3	17,3
» VII	8,7	—	6,4	9,3	4,5	7,0	15,0	9,9	8,1	25,4
Regione di Montagna e **Provincia**	**100,0**	—	**100,0**	**100,0**	**100,0**	**100,0**	**100,0**	**100,0**	**100,0**	**100,0**

Passando all'esame delle principali coltivazioni comprese in ogni singolo gruppo si possono fare le seguenti osservazioni.

Cereali. – La superficie a cereali è coltivata per l'85,6 % a *frumento* e per il rimanente 14,4 % a *granoturco*.

Foraggere. – La superficie a *foraggere* è costituita solo da *prati avvicendati*, che sono formati da *trifoglio pratense* (65 %), da *erba medica* (33 %) e da *trifoglio ladino* (2 %).

Coltivazioni non industriali. – Sono costituite per il 58,7 % da *patata*, per il 13,3 % da *fava da seme*, per l'11,0 % da *fagiuolo*, ecc.

Coltivazioni intercalari. — Sono costituite da erbai, in prevalenza di *avena* e *favetta*.

B) Prati, prati-pascoli e pascoli permanenti. — Sono costituiti per il 66,7 % da *prati*, per il 3,0 % da *prati-pascoli* e per il 30,3 % da *pascoli permanenti*.

Per zone agrarie, la distribuzione della superficie interessata dalle dette qualità di coltura risulta dalle seguenti cifre percentuali:

Prospetto N. 8

Zone, regione agraria e provincia	Qualità di coltura							
	prati permanenti	prati-pascoli permanenti	pascoli permanenti	Totale	prati permanenti	prati-pascoli permanenti	pascoli permanenti	Totale
1	2	3	4	5	6	7	8	9
Zona I	83,5	0,3	16,2	100,0	54,5	4,0	23,3	43,5
» II	49,4	—	50,6	100,0	14,6	—	33,0	19,8
» III	31,1	—	68,9	100,0	4,8	—	23,4	10,3
» IV	100,0	—	—	100,0	3,8	—	—	2,5
» V	54,9	1,0	44,1	100,0	9,7	3,8	17,1	11,7
» VI	72,1	25,2	2,7	100,0	11,7	92,2	1,0	10,9
» VII	47,0	—	53,0	100,0	0,9	—	2,2	1,3
Regione di Montagna e **Provincia**	**66,7**	**3,0**	**30,3**	**100,0**	**100,0**	**100,0**	**100,0**	**100,0**

C) Colture legnose specializzate. — Sono costituite per il 79,0 % da *oliveti*, per il 10,4 % da *vigneti*, per il 6,2 % da *frutteti*, per lo 0,9 % da *canneti*, per lo 0,3 % da *piante ornamentali* e per lo 0,3 % da *agrumeti*. Dalle *tare* è coperto il 2,9 % della superficie.

La composizione delle colture legnose specializzate nelle singole zone agrarie è rappresentata dalle cifre percentuali che seguono:

Prospetto N. 9

Zone, regione agraria e provincia	Colture legnose specializzate						Tare	Totale
	vigneti	oliveti	agrumeti	frutteti	piante ornamentali	canneti		
1	2	3	4	5	6	7	8	9
Zona I	36,1	25,6	—	24,8	—	3,1	10,4	100,0
» II	32,2	36,8	—	25,7	—	—	5,3	100,0
» III	100,0	—	—	—	—	—	—	100,0
» IV	0,3	84,1	—	4,1	—	2,9	8,6	100,0
» V	11,5	75,1	—	8,3	—	1,3	3,8	100,0
» VI	0,2	93,1	0,6	4,0	1,1	0,9	0,1	100,0
» VII	12,7	83,4	0,2	0,8	—	0,2	2,7	100,0
Regione di Montagna e **Provincia**	**10,4**	**79,0**	**0,3**	**6,2**	**0,3**	**0,9**	**2,9**	**100,0**

È sotto indicato, sempre in cifre percentuali, come la superficie di ogni coltivazione sia ripartita per zone agrarie.

Prospetto N. 10

Zone, regione agraria e provincia	Colture legnose specializzate						Tare	Totale
	vigneti	oliveti	agrumeti	frutteti	piante ornamentali	canneti		
1	2	3	4	5	6	7	8	9
Zona I	19,2	1,8	—	22,0	—	18,1	19,9	5,5
» II	12,1	1,8	—	16,1	—	—	7,1	3,9
» III	0,7	—	—	—	—	—	—	0,1
» IV	0,1	2,7	—	1,7	—	7,7	7,7	2,6
» V	30,4	26,3	—	37,0	—	38,8	36,5	27,6
» VI	0,6	35,6	72,7	19,2	100,0	30,2	0,9	30,2
» VII	36,9	31,8	27,3	4,0	—	5,2	27,9	30,1
Regione di Montagna e **Provincia**	**100,0**	**100,0**	**100,0**	**100,0**	**100,0**	**100,0**	**100,0**	**100,0**

D) Boschi (compresi i castagneti da frutto). — La superficie è costituita per il 49,8 % da *castagneti da frutto* e per il 50,2 % da *altri boschi*.

Le proporzioni secondo le quali i castagneti da frutto e gli altri boschi sono rappresentati nel complesso della qualità di coltura e la distribuzione della superficie ad essi investita per singole zone agrarie sono indicate dalle cifre percentuali seguenti:

Prospetto N. 11

Zone, regione agraria e provincia	Boschi		Totale	Boschi		Totale
	castagneti da frutto	altri boschi		castagneti da frutto	altri boschi	
1	2	3	4	5	6	7
Zona I	55,5	44,5	100,0	42,3	33,5	37,9
» II	52,4	47,6	100,0	18,9	17,0	17,9
» III	46,3	53,7	100,0	4,3	5,0	4,7
» IV	74,7	25,3	100,0	2,1	0,7	1,4
» V	40,7	59,3	100,0	16,9	24,4	20,6
» VI	53,0	47,0	100,0	11,9	10,5	11,2
» VII	28,9	71,1	100,0	3,6	8,9	6,3
Regione di Montagna e **Provincia**	**49,8**	**50,2**	**100,0**	**100,0**	**100,0**	**100,0**

E) Incolti produttivi. — Per zone agrarie figurano distribuiti secondo le proporzioni sottoindicate:

Zone agrarie

Zona I	43,6	Zona V	9,4
» II	10,2	» VI	23,1
» III	9,2	» VII	3,0
» IV	1,5	*Regione di Montagna e* **Provincia**	**100,0**

12. Confronti con il Catasto agrario precedente. — Non sono istituiti confronti con i risultati della catastazione del 1910, mancandone gli elementi e le condizioni pregiudiziali per un'attendibile comparabilità delle due serie di dati. Di fatto nelle due catastazioni vennero seguìti criteri in qualche parte sostanzialmente diversi nella qualificazione della superficie produttiva.

V. — PRODUZIONI UNITARIE.

13. I dati del Catasto agrario 1929. — Dal quadro V della tavola II (Provincia) si rileva che nell'annata agraria 1928–'29 le produzioni unitarie sono state quasi tutte leggermente superiori a quelle medie del sessennio 1923–'28.

Il quadro VI della tavola suddetta mostra inoltre come, nel sessennio 1923–'28, il *frumento* ed il *granoturco* [3] diano una produzione media unitaria di poco superiore nei seminativi con piante legnose che nei seminativi semplici.

Prospetto N. 12.

Coltivazioni	Seminativi		Differenze			
	semplici q.	con piante legnose q.	q.		%	
1	2	3	4		5	
Frumento	11,6	12,1	+	0,5	+	4,3
Granoturco	21,8	22,5	+	0,7	+	3,2

[1] All'epoca del Catasto agrario 1910 la superficie del territorio della Provincia era data in ettari 409.801. Con R. decreto 8 luglio 1923 n. 1726 i comuni di Fascia, Fontanigorda, Gorreto, Rondanina, Rovegno (ettari 10.183) furono distaccati dalla provincia di Pavia ed aggregati a quella di Gènova. Con R. decreto 2 settembre 1923 n. 1913 i 28 comuni dell'ex circondario de La Spèzia, insieme ai comuni di Maissana e di Varese Ligure dell'ex circondario di Chiàvari (ettari 82.286), passarono a costituire la nuova provincia de La Spèzia. Con R. decreto legge 15 novembre 1925 n. 2011 il comune di Capràia Isola (ettari 1972) fu distaccato dalla provincia di Gènova ed aggregato a quella di Livorno. Infine con R. decreto-legge 2 gennaio 1927 n. 1 gli 87 comuni degli ex circondari di Albenga e di Savona (ettari 158.982) passarono a costituire la nuova provincia di Savona. Al 21 aprile 1931-IX la superficie del territorio della provincia di Gènova risultava di ettari 176.653: l'errore per eccesso di ettari 91 è stato messo in evidenza da più rigorose planimetrazioni eseguite dall'Istituto e dagli accertamenti del nuovo Catasto geometrico.

[2] Vedasi anche la tavola I.

[3] La produzione complessiva media annua della *paglia dei cereali* tipo frumento, durante il sessennio 1923–'28, sarebbe stata, nella Provincia, di 177.000 quintali.

14. Confronti con il Catasto agrario precedente. — L'incompletezza degli elementi di confronto e la scarsa comparabilità dei risultati del Catasto 1910 e del Catasto 1929, già denunciata al paragrafo 12 per quanto riguarda i dati di superficie, esiste anche per le produzioni, in quanto il vecchio Catasto accertava un *prodotto normale* (1), mentre l'odierna rilevazione presenta come normale la *produzione media* effettivamente ottenuta nel sessennio 1923–'28.

15. Numero delle piante legnose. — Si è già accennato nel paragrafo 2 che un'interessante e specifica caratteristica della nuova catastazione agraria è la rilevazione del *numero medio di piante per ettaro* e delle relative *forme di allevamento.*

Detti elementi possono efficacemente concorrere a spiegare i dati di produzione unitaria. Nel prospetto che segue è riportato, distintamente per essenze, il numero complessivo di piante che costituirebbe la consistenza della piantagione arborea della Provincia (2).

MIGLIAIA DI PIANTE.

PROSPETTO N. 13

SPECIE	PROVINCIA E REGIONE UNICA DI MONTAGNA
1	2
Viti in coltura specializzata pura	2.388
Viti in coltura specializzata mista prevalente	1.829
Viti in coltura specializzata mista secondaria	359
Viti in coltura promiscua con piante erbacee	18.018
Olivi in coltura specializzata pura	2.678
Olivi in coltura specializzata mista prevalente	1.213
Olivi in coltura specializzata mista secondaria	12
Olivi in coltura promiscua con piante erbacee	98
Agrumi in coltura specializzata pura	..
Agrumi in coltura specializzata mista prevalente	8
Agrumi in coltura specializzata mista secondaria	8
Agrumi in coltura promiscua con piante erbacee	3
Gelsi in coltura specializzata mista secondaria	1
Gelsi in coltura promiscua con piante erbacee	39
Fruttiferi in coltura specializzata pura	114
Fruttiferi in coltura specializzata mista prevalente	47
Fruttiferi in coltura specializzata mista secondaria	182
Fruttiferi in coltura promiscua con piante erbacee	692
Piante sparse	1
Totale	**27.690**

È evidente l'importanza dominante dell'olivo e della vite.

Le forme di allevamento più largamente usate sono: la « spalliera » per la vite; il « pieno vento » per l'olivo e per i fruttiferi nelle colture specializzata mista secondaria e promiscua con piante erbacee; la « cupola » per gli agrumi in coltura specializzata; il « mezzo vento » per gli agrumi in coltura promiscua con piante erbacee e per il gelso in coltura specializzata; il « vaso » per i fruttiferi nelle colture specializzata pura e specializzata mista prevalente e per il gelso in coltura promiscua con piante erbacee.

Circa lo stato di età (stazioni di produttività) delle piantagioni di vite, possono considerarsi soddisfacentemente indicative le sottoindicate cifre percentuali:

SUPERFICIE A VITE IN COLTURA:

	specializzata	promiscua
	—	—
di recente impianto	*10*	*5*
in piena produzione	*50*	*35*
in deperimento	*40*	*60*

Le viti di recente impianto sono su piede americano ed i porta innesti più usati sono: Riparia × Rupestris 3309, Berlandieri × Riparia 420 A e Rupestris du Lot. I vitigni più diffusi sono, per uva da vino: *Bosco*, *Vermentino*, *Bianchetta*, *Rollo*, *Albarola*, *Nebbiolo*, *Dolcetto*, ecc. e per uva da tavola: *Moscato di Alessandria*, *Moscato di Amburgo*, *Luglienga* e *Barbarossa.*

Conclusioni. — Le rilevazioni del nuovo Catasto agrario, nel cui risultato si può ritenere rappresentato con sufficiente attendibilità lo stato di fatto, hanno posto in evidenza i caratteri di notevole intensività cui è stata portata, specialmente in alcune zone e in alcuni settori di produzione, l'agricoltura della Provincia.

Per giustamente valutare il progresso dell'agricoltura genovese bisogna aver presenti le gravissime difficoltà ambientali (clima escluso) che l'agricoltore deve superare per trasformare in superbi orti e giardini e in lussureggianti colture arboree le aride scogliere, che formano l'ossatura caratteristica del territorio ligure in generale e del genovese in particolare. Quasi tutto il terreno oggi coltivato è stato creato con la sistemazione a terrazze delle scoscese montagne e colline della Riviera. Con uno sforzo paziente e continuo di intelligente lavoro, costruendo muri a secco, rampe, sentieri, macigni, sollevando e trasportando talvolta a distanza terra e sabbia nelle striscie delimitate dai ciglioni, l'agricoltore ha formato le piccole parcelle metro per metro.

In un passato relativamente prossimo le frequenti crisi dei prezzi dei prodotti, il diffondersi degli attacchi parassitari alle piante coltivate, e d'altra parte il miraggio di più facili guadagni realizzabili in altre forme di attività, avevano alimentato un preoccupante fenomeno di abbandono della terra e l'agricoltura minacciava di ritornare alle forme più estensive di produzione.

Da un decennio a questa parte, un nuovo fervore di vita si nota nell'attività agricola della Provincia; notevoli mète sono state già raggiunte e soprattutto si è intravista la possibilità tecnico – economica di dare nuovo impulso al processo di intensificazione e di razionalizzazione dei sistemi di produzione.

Fra le maggiormente efficaci determinanti delle recenti affermazioni di progresso vanno ricordate:

il proseguimento delle opere di sistemazione montana e la creazione di nuovi impianti per l'irrigazione (3);

l'adozione di avvicendamenti con più largo posto alle foraggere leguminose (4);

l'aumentato impiego delle macchine agricole, capaci, di una più appropriata esecuzione di alcuni lavori, e l'uso dei concimi chimici (5);

il più largo uso di sementi elette di grano (6);

il miglioramento del patrimonio zootecnico (7);

(1) Per prodotto normale s'intende quel « prodotto che, secondo il giudizio di persona esperta, un terreno di una data qualità e di un dato grado di fertilità, darebbe col sistema di coltura in uso, se circostanze accidentali, favorevoli o sfavorevoli, non lo elevassero o abbassassero eccezionalmente. Si è creduto di assumere questo dato generalmente noto ai pratici, nonostante il suo carattere empirico, in quanto è sembrato che esso potesse servire utilmente come punto di riferimento per stabilire la variazione annuale dei prodotti. Il prodotto normale così stabilito ha carattere provvisorio. Dopo un certo numero di anni dalla rilevazione annuale ad esso si sostituirà il prodotto medio ». Cfr. MINISTERO DI AGRICOLTURA, INDUSTRIA E COMMERCIO – Ufficio di Statistica agraria: *Catasto agrario del Regno d'Italia* – Vol. II: Lombardia – Introduzione, pag. 9 (Roma, Tipografia Bertero e C., 1914).

(2) Nei seminativi (semplici e con piante legnose), nelle colture legnose specializzate e nelle altre qualità di coltura semplici, si sarebbero annualmente raccolti, nel sessennio 1923–'28, secondo computi largamente approssimativi, 169.000 quintali di *legna da ardere* (dei quali 61.000 di legna *dolce* e 108.000 di legna *forte*), proveniente per la totalità da *latifoglie*. Questi dati riflettono produzioni in condizioni di media stagionatura.

(3) L'*irrigazione* completa l'opera di trasformazione fondiario-agraria delle colline della Riviera. La soluzione del problema presenta notevoli difficoltà a causa dell'accidentalità del suolo; ma l'elevato costo degli impianti trova poi compenso nell'alto reddito delle colture che l'irrigazione stessa permette, quali la floricoltura, l'orticoltura, ecc. Vi sono impianti irrigui di tutti i tipi: l'acqua viene, per lo più, prelevata direttamente da corsi d'acqua, con modeste derivazioni serventi piccoli appezzamenti di terreno: sono anche frequenti le prese dai canali con acque di uso industriale. Nelle zone collinari presso Gènova viene utilizzata l'acqua degli acquedotti De Ferrari-Galliera e Nicolay; anche l'acquedotto civico del Bisagno provvede all'irrigazione di ristrette zone di terreno lungo il suo percorso. Nella zona litoranea sono stati scavati numerosi pozzi dai quali l'acqua viene sollevata mediante norie mosse da animali o mediante pompe azionate da motori elettrici: quest'ultimo sistema va sempre più diffondendosi, pur trovando ostacolo nell'elevato prezzo dell'energia elettrica.

L'acqua viene talora spinta a centinaia di metri di altezza e convogliata poi in appositi serbatoi, generalmente costruiti in cemento armato.

Dato il costo elevato, e tenuto conto delle coltivazioni cui essa è fornita, il consumo unitario di acqua è modesto e può valutarsi intorno a l/sec. 0,3 per ettaro. Non vengono seguiti turni regolari di distribuzione, trattandosi sempre di piccole irrigazioni.

Sono degne di nota le opere di *sistemazione montana* dei torrenti Lerone e Bisagno, eseguite dalla Milizia forestale di Gènova. La sistemazione del bacino montano del torrente Lerone interessa i comuni di Arenzano e di Cogoleto, e si estende su di una superficie di circa 1000 ettari, dei quali 735 da rimboschire. I progetti preventivi comportano una spesa di circa 1.400.000 lire: al 1931 erano già state liquidate somme per oltre mezzo milione. La sistemazione del bacino del torrente Bisagno abbraccia una superficie di circa 7.200 ettari, esclusi 2000 ettari, a valle, già sistemati a cura del comune di Gènova; il rimboschimento si estende a circa 900 ettari. Il bacino si suddivide in numerosi bacini minori, tra i quali i più notevoli sono quelli di Rio Geirato, Rivo Torbido, Rio Canato, Torrente Lentro, Alto Bisagno, ecc. Le opere di sistemazione consistono essenzialmente in costruzioni di briglie in muratura, rinsaldamenti di sponde franose, rimboschimenti, costruzioni di strade ed anche in impianti temporanei di piantonai per la produzione in posto delle piantine da collocare a dimora. Il progetto generale, dell'agosto 1931, prevedeva una spesa di circa 3.000.000 di lire.

(4) La superficie a prato, prato-pascolo e pascolo permanente, è relativamente molto estesa, superando quella dei seminativi; ma la produzione complessiva di foraggio è scarsa, a causa specialmente della siccità estiva, non correggibile con l'irrigazione. A riparare nel limite del possibile questa deficienza di produzione, migliorandone nel contempo il carattere qualitativo, si tende ad estendere il prato artificiale di leguminose (trifoglio pratense, erba medica, lupinella e, in qualche luogo, *lotus cornicolatus*).

Le coltivazioni intercalari hanno scarso sviluppo nei comuni di Riviera e della montagna intermedia. Nei comuni dell'ex circondario di Chiàvari sono invece molto usati piccoli erbai di favetta, di rapa da foraggio e di granturchino. Si tratta ad ogni modo di estensioni molto limitate.

(5) Date le condizioni dell'ambiente fisico in cui si svolge l'attività agricola: territorio montuoso, accidentato, impervio; date le condizioni di frazionamento della proprietà; dato lo spezzettamento delle unità fondiarie; data la sistemazione dei terreni a *ripiani*, a *fascie* e *terrazze*, che impedisce l'agevole passaggio delle macchine agricole da un campo all'altro; data ancora la irregolare distribuzione delle coltivazioni e la promiscuità della coltivazione erbacea con l'arborea non è possibile che nella Provincia la macchina trovi un uso molto esteso. Tuttavia nell'ultimo decennio l'impiego di piccole macchine (aratri voltaorecchi, erpici, fretrici, seminatrici, svecciatoi, trinciaforaggi, ecc. ecc.) è andato sempre più allargandosi, con notevole vantaggio per l'economia oltrechè per la tecnica di esecuzione di alcune operazioni. Per la trebbiatura del grano sono state adottate piccole trebbiatrici a mano con ventilatori. Trattrici sono usate unicamente nelle zone più interne della Provincia, nelle alte valli della Scrivia e della Trèbbia.

L'agricoltore ligure non trascura le concimazioni, ma dà spiccata preferenza ai concimi organici (oltre il letame, cascami di lana, panelli, polvere di corna spazzature di città, *rusco* di boschi, foglie, ecc.) e, fa scarso uso di concimi chimici.

La « Battaglia del grano » ha concorso a aumentare l'uso dei concimi chimici. Si è tuttavia ben lungi da limiti soddisfacenti di consumo.

Secondo le rilevazioni compiute dall'Istituto Centrale di Statistica, risultano distribuite per il consumo, nel sessennio 1929–'34, le sottoindicate qualità e quantità di concimi chimici:

CONCIMI	1929	1930	1931	1932	1933	1934
1	2	3	4	5	6	7
FOSFATICI						
Perfosfati . . . q.	11.568	4.311	3.935	4.329	4.993	4.505
Fosfati macinati . . . »	212	20	22	—	495	241
Scorie Thomas . . . »	4.129	2.498	850	1.900	1.581	1.719
Unità fertilizzanti P_2O_5 . . q.	*2.670*	*1.142*	*800*	*1.037*	*1.231*	*1.249*
AZOTATI						
Solfato ammonico . . . q.	4.821	3.613	3.458	5.165	6.314	6.495
Calciocianamide . . . »	90	156	211	243	185	143
Nitrato ammonico diluito . . . »	2.220	1.330	77	152	80	199
Solfonitrato ammonico . . . »	1	—	2	—	5	—
Nitrato di calcio . . . »	108	124	7	189	136	114
Nitrato di soda . . . »	1.000	1.300	2.156	2.471	1.890	772
Unità fertilizzanti N . . . q.	*1.494*	*1.173*	*1.072*	*1.506*	*1.619*	*1.495*
POTASSICI						
Sali potassici . . . q.	1.300	1.750	3	311	305	2.541
Salino potassico . . . »	293	—	—	130	—	102
Leucite . . . »	2.100	100	—	—	—	—
Unità fertilizzanti K_2O . . . q.	*1.082*	*890*	*2*	*208*	*153*	*1.075*
FOSFATO BIAMMONICO . . . q.	—	—	148	49	59	267
Unità fertilizzanti { P_2O_5 q.	—	—	*71*	*24*	*28*	*128*
Unità fertilizzanti { N »	—	—	*27*	*9*	*11*	*49*

(6) La *coltivazione del frumento* ha mediocre importanza: si coltiva principalmente in montagna e nella zona intermedia tra la riviera e la montagna stessa. Si coltivavano, fino a pochi anni fa, quasi esclusivamente, varietà comuni, quali il Gentil Rosso, il Rieti, il Gentil Bianco, il Noè, il Civitella, il Vilmorin inallettabile, ecc. A poco a poco hanno preso largo sviluppo e si sono affermate le varietà elette precoci, sostituendo le vecchie tradizionali, fatta eccezione per il *Rossetto* (da ascriversi al « Rosso Olona ») e pel Rieti comune, che in montagna sono ritenuti i frumenti più resistenti al gelo.

La coltivazione del frumento si è avvantaggiata oltrechè dal ricorso alle sementi selezionate, dei migliori metodi di coltura, lavorazioni del terreno, semina a righe e a solchetti, specialmente. Dai 6–7 quintali per ettaro, che si raccoglievano in media prima della « Battaglia del grano », si raggiunse una media di 11,6 q.li nel 1929 e q.li 14.2 nel 1935. Bisogna tener presente che, nelle zone più adatte, si ottengono produzioni medie di 30 quintali per ettaro, con punte sui 35 quintali.

Secondo le rilevazioni compiute dall'Istituto Centrale di Statistica, le razze elette nel 1933–'34 erano portate al 66,7 % della superficie; nei due anni in esame le razze precoci rappresentavano il 4 % del totale, le razze di media epoca il 35 % e le razze tardive il 61 %. Negli stessi anni le diverse razze di frumento erano percentualmente così rappresentate nel complesso della coltivazione:

	1933 e 1934
Ibridi Rieti (Carlotta, Zara, Varrone, Balonette e Gregorio Mendel)	*58,0*
Gentil Rosso e razze derivate	*22,5*
Rieti e selezioni	*3,7*
Inallettabile e razze derivate	*2,6*
Damiano Chiesa	*2,2*
Mentana	*1,4*
Cologna e razze derivate	*0,7*
Ardito	*0,4*
Altre	*8,5*
	100,0

(7) Il bestiame bovino ha un'importanza notevole nell'economia agraria della Provincia; negli ultimi anni si è ottenuto attraverso un organico e metodico lavoro di selezione e di incrocio un notevole miglioramento delle attitudini. Sino a qualche decennio addietro i bovini allevati nella Provincia rappresentavano uno strano miscuglio di razze. L'unificazione del tipo fu ottenuta con l'incrocio assorbente usando quale miglioratrice la razza bruno-alpina.

l'incremento delle colture speciali [1];
la più efficace lotta contro i parassiti delle piante [2].

Ulteriori constatazioni e considerazioni potranno essere fatte dagli studiosi sull'esame delle rilevazioni del Catasto agrario della Provincia. I numerosi dati analitici contenuti nelle diverse tavole di questo fascicolo forniscono infatti una ricca messe di notizie e di documentazioni che si prestano a molteplici interessanti elaborazioni.

---

(1) Grande importanza hanno i prodotti dell'*olivo* e della *vite*, le *frutta*, gli *ortaggi*, i *fiori* e le *piante ornamentali*. Le vicende commerciali hanno esercitato, specialmente nell'ultimo secsennio, un'azione deprimente sull'animo degli agricoltori; ciò nonostante essi hanno resistito, continuando a dare le loro migliori energie a quelle colture che costituiscono quasi una caratteristica della Provincia e, in modo particolare, delle zone di riviera.

La coltivazione dell'*olivo* aveva molto risentito dei danni delle infestazioni parassitarie e dell'abbattimento di piante operato su larga scala durante la guerra. L'economia della coltivazione soffriva poi della deficiente tecnica colturale.

Molto hanno giovato a migliorare le condizioni dell'olivicoltura la costituzione del « Consorzio obbligatorio per la difesa dell'olivicoltura » e l'attiva propaganda delle Istituzioni tecniche, per il perfezionamento dei sistemi di allevamento della pianta e di trasformazione del prodotto.

La *vite* è notevolmente diffusa, in particolar modo nelle colline lungo il litorale, e nelle vallate che sfociano al mare. È allevata in prevalenza in coltura promiscua; recentemente si sono eseguiti impianti di vigneti in zone particolarmente adatte (Coronata, Verici, Monèglia, Cardini, Sestri Levante, ecc.).

Sono molto coltivate le varietà locali, quasi tutte bianche e molto zuccherine; *Bosco*, *Vermentino* e, in minore proporzione, *Bianchetta*, *Rollo e Albarola*. Nelle vallate interne, specialmente in Valle Scrivia, prevalgono le uve nere, delle varietà *Nebbiolo* e *Dolcetto*.

Con le varietà bianche si preparano vini che hanno un contenuto alcoolico di 11–12 e persino 14 gradi; assai apprezzati nella Provincia ed anche fuori sono i vini *Coronata*, *Val Polcèvera*, *Verici*. A Monèglia si prepara anche, come nei vicini comuni della provincia de La Spèzia, il rinomato vino detto delle « *Cinque terre* ».

Le condizioni d'ambiente sono molto favorevoli anche alla coltura della vite per uva da tavola, ma sinora poco si è fatto in questo campo, preferendo gli agricoltori procedere ad impianti di fruttiferi, specialmente peschi. Tuttavia non mancano coltivazioni di *Moscato di Terracina*, *Luglienga*, *Malvasia*, ecc.

Le condizioni di suolo e di clima, e la stessa plastica collinare, sono molto propizie alla *frutticoltura*.

Si può dire che tutte le specie frutticole, indigene ed esotiche, prosperano nella Provincia e si trovano ovunque, in proporzioni varie, nelle zone del versante a mare tra gli 80–150 metri circa s. l. m., e nelle vallate contigue, in promiscuità con l'olivo, la vite e le colture orticole da primizia e al giardinaggio industriale.

La frutticoltura non assume carattere industriale, fatta eccezione pel *pesco*, frequentemente allevato in coltura specializzata. Si trovano infatti pescheti, più o meno estesi, in tutta la Val Polcèvera, sia lungo la vallata principale (Rivarolo, Murta, San Biàgio, Brasile, Pontedècimo, Cesino), sia nelle due vallate della Secca e del Verde. Altri pescheti si trovano nella Riviera di ponente a Bòrzoli, Pegli, Pra e Voltri, e in quella di levante a Sestri Levante e Casarza Ligure.

Anche il *nocciuolo* si coltiva in specializzazione; in alcuni comuni del Chiavarese ha sostituito oliveti vecchi e deperiti (Mezzànego, San Colombano Certènoli, Lèivi versante sul Lavagna, Carasco e Ne).

Le specie e varietà di fruttiferi più coltivate sono le seguenti: il *pesco*, nelle varietà comuni locali che vanno sotto i nomi di *Baagina*, *Pignatin*, della *Parpella*, *dall'osso nero* (Chiavarese), e nelle varietà importate *Trionfo*, *Amsden*, *Fior di Maggio*, *Hale*, *Elberta*, *Victor*, *Chilon*, *Vainqueur*, *Waddel*, ecc.; il *pero*, nelle varietà *Virgolosa*, detta *Caperanina*, la *Pasciana* (che è la *Spina Carpi*) accreditatissima, l'*Armella*; il *melo*, nelle varietà *Carla* (più diffusa) e la *Renetta del Canadà*.

Sono da segnalare inoltre il *susino*, l'*albicocco*, il *mandorlo*, il *ciliegio*, l'*arancio*, il *limone*, il *nespolo del Giappone*, il *loto* o *cachi*, il *fico*, ecc.

La frutticoltura, che occupa un'area molto estesa ed ha un'importanza economica assai grande, non è sempre esercitata con completa razionalità di metodo.

Di grande importanza economica è pure l'*orticoltura*, sviluppata largamente, lungo la Riviera di ponente, nel territorio degli ex comuni di Sampierdarena, Cornigliano, San Giovanni Battista, Pra, Pegli, Voltri e nel comune di Arenzano. Ivi, circa metà del terreno è riservato all'orticoltura di primizia, esercitata per circa un quarto della sua estensione sotto serra. Per le colture sotto vetro si hanno i seguenti dati: 1) serre con riscaldamento artificiale n. 1500, per una superficie complessiva di ettari 45; 2) serre con riscaldamento naturale, n. 1250 per una superficie di ettari 37,5. Le principali specie orticole che in esse sono coltivate durante l'anno, sono: nelle serre a riscaldamento artificiale: basilico, fragola, pomodoro, melanzana, cetriolo, fagiolino, peperone, zucchino, ecc.; nelle serre a riscaldamento naturale: asparago, pomodoro, melanzana, cetriolo, zucchino, ecc.

Delle colture ortive praticate all'aria aperta vanno segnalate, in ordine di importanza, il pomodoro, la carota, lo zucchino, la melanzana, il cavolo, il cavolo verza, il cavoloflore, la lattuga, ecc.

I centri di produzione più importanti sono, partendo da ponente: Arenzano, Voltri, Pra, Pegli, Sestri Ponente, San Giovanni Battista, Cornigliano, Val Polcèvera, Quinto, Nervi, Recco, Rapallo, Chiàvari, Lavagna, Sestri Levante, ecc. I mercati di smercio sono: Genova, Milano, Torino, le stazioni climatiche della Riviera, Nizza e Cannes.

Produzione particolare della Riviera genovese è quella dei *fiori* e delle *piante ornamentali*. Nel campo tecnico la floricoltura ha raggiunto un alto grado di perfezione, quale non si riscontra negli altri rami della produzione agraria locale, tranne nell'orticoltura.

La floricoltura è praticata specialmente nella Riviera di levante, a Nervi, Bogliasco, Pieve Ligure, Quinto, Recco, Chiàvari, ove si trovano numerosi stabilimenti floricoli.

I fiori allevati in coltura specializzata sono specialmente le *camelie*, le *rose*, le *orchidee*, le *gardenie*, i *crisantemi* e le *mimose*; in coltura promiscua i *garofani*, i *gladioli*, i *giacinti* ed altri di minore importanza.

Per quanto riguarda le piante ornamentali, intensiva è la coltivazione di *palme* e di *chenzie*; si coltivano inoltre il *sempreverde*, il *bambù*, il *pittosforo*, l'*asparago*, l'*azalea*, la *mimosa*, la *camelia* per esportazione, ecc.

Alcune specie di fiori di lusso, come le *gardenie*, non temono confronti per bellezza e profumo.

I mercati italiani che assorbono i prodotti della floricoltura genovese sono Milano e Torino per i fiori, Roma e la Toscana per le piante ornamentali; i mercati esteri sono invece quelli del Nord Europa, specie della Germania, dell'Austria, dell'Ungheria, della Russia, della Svizzera e in minor parte della Francia e dell'Inghilterra; quelli dell'America del Nord e del Sud, con prevalenza dell'Argentina per le piante ornamentali, fra cui emergono le palme, le mimose, le camelie e le chenzie.

Per la maggior tutela e difesa degli interessi dei floricoltori e per l'incremento e sviluppo della particolare attività, è sorta la « Sezione floricoltori », aderente alla Federazione nazionale dei produttori di fiori, piante vite e palme recise.

Vanno infine ricordati i *prodotti spontanei* di sottobosco che, pur non dovendosi ascrivere tra le attività puramente agricole della Provincia, rappresentano un cespite d'entrata non indifferente. Tra essi i più importanti sono i *funghi secchi*, principalmente il *Boleto* o *porcino* (*buletus edulis*), con una produzione media annua di 10.000 kg., i *mirtilli* freschi, 100.000 kg., le *fragole* fresche, 20.000 kg., i *lamponi* freschi, 20.000 kg., le *piante medicinali aromatiche* secche (*ginefro*, *genziana*, *felce*, ecc.). 1.000 kg..

(2) Dato il tipo della coltura prende particolare importanza la lotta contro i parassiti delle piante coltivate. È soltanto da qualche tempo ch'essa viene condotta con organicità e razionalità di metodo, sotto l'indirizzo della Cattedra Ambulante di Agricoltura. La ricostituzione dei vigneti, su piede americano, è efficacemente aiutata dal « Vivaio Consorziale ».

AVVERTENZE ALLE TAVOLE [1]

(Sono contrassegnate con asterisco (*) quei titoli e quelle voci di paragrafo delle presenti "Avvertenze" che figurano, pure contrassegnate con asterisco, nelle tavole).

NOTA. — **Nelle tavole II e III del presente fascicolo, e di quelli che seguiranno (2), sono state introdotte alcune modificazioni allo scopo di pubblicare in forma più particolareggiata i dati riguardanti la *popolazione agricola*, le *aziende agricole*, le *coltivazioni intercalari* e le *piante legnose*.**

Per quanto riguarda queste ultime si dànno, ora (quadro IV), tutte le forme e relative combinazioni secondo le quali le piante legnose possono essere allevate, distinguendo la *coltura legnosa specializzata*, in *pura* e in *mista*, con l'indicazione, per quest'ultima, delle specie *prevalenti* e di quelle *secondarie*, ed offrendo altresì, dati analitici relativamente alla *coltura promiscua* di piante erbacee e legnose ed alle *piante nelle tare e sparse* nelle diverse qualità di coltura.

La presentazione dei dati è fatta in modo che, tanto nel quadro IV come nel V, risultano chiaramente distinte, della superficie con coltivazioni legnose, la superficie integrante e la superficie ripetuta.

Nelle tavole sono state omesse tutte le cifre percentuali. Sono però stati aggiunti, dei prospetti riepilogativi con cifre percentuali, nei « Cenni illustrativi » che precedono le tavole stesse.

1. Circoscrizioni. — Nelle tavole che seguono vengono considerate tanto la circoscrizione amministrativa (Comune e Provincia) quanto quella agraria (Zona agraria e Regione agraria).

La circoscrizione amministrativa è riferita al 21 aprile 1931-IX, data del VII Censimento generale della Popolazione.

Le « Zone agrarie » sono costituite da un raggruppamento di Comuni di una stessa Provincia aventi analoghe condizioni naturali ed agrarie. (Eccezionalmente vi sono Zone agrarie formate da un solo Comune) (3).

Le « Regioni agrarie » sono tre: Regione di montagna, Regione di collina e Regione di pianura, e risultano da un raggruppamento di Zone agrarie aventi caratteri affini ed attribuibili all'una o all'altra Regione in base a criteri sintetici di prevalenza. Pertanto il territorio di una Provincia può essere rappresentato da una sola Regione.

2. Superficie territoriale. — È l'area totale del territorio considerato (Comune, Zona agraria, Regione agraria, Provincia). Le superfici territoriali adottate sono quelle corrispondenti alla circoscrizione amministrativa al 21 aprile 1931-IX (v. par. 1).

3. Superficie produttiva (agraria e forestale). — È la parte della superficie territoriale che dà una produzione agraria o forestale, sia pure minima, ed anche se spontanea e non utilizzata.

4. Superficie improduttiva. — È la parte della superficie territoriale che non dà produzione agraria o forestale. Comprende, perciò, le superfici occupate dalle acque, dai fabbricati (urbani o rustici e relative aree improduttive annesse), dalle strade, ferrovie e tramvie (escluse le loro scarpate produttive) e dai terreni sterili per natura (quali le nude rocce, i ghiacciai, i nevai permanenti, i ghiaieti, gli arenili e le spiaggie marine) o comunque improduttivi dal punto di vista agrario e forestale (quali le saline, gli stagni da pesca, le torbiere, le cave e le miniere) in quanto non dànno alcun prodotto vegetale. La superficie improduttiva corrisponde, quindi, alla differenza tra la superficie territoriale e la superficie agraria e forestale.

5. Qualità di coltura. — La superficie produttiva (agraria e forestale) comprende le sottoindicate qualità di coltura:

1. Seminativi semplici
2. Seminativi con piante legnose
3. Prati permanenti semplici
4. Prati permanenti con piante legnose
5. Prati-pascoli permanenti semplici
6. Prati-pascoli permanenti con piante legnose
7. Pascoli permanenti semplici
8. Pascoli permanenti con piante legnose
9. Colture legnose specializzate
10. Boschi
11. Incolti produttivi semplici
12. Incolti produttivi con piante legnose
13. Incolti produttivi a prevalente produzione legnosa.

6. Qualità di coltura semplici e qualità di coltura con piante legnose. — Si hanno qualità di coltura *semplici* quando il terreno è del tutto privo di piante legnose (arboree o arbustive, agrarie o forestali), oppure quando queste vi si trovano in misura tale da coprire il terreno per meno del 5% della sua estensione. Se la percentuale raggiunge il 5, ma non eccede il 50, le qualità di coltura si considerano *con piante legnose* (fatta eccezione per la vite, dato il suo speciale portamento); oltre il 50% di copertura si hanno le seguenti qualità di coltura: colture legnose specializzate, boschi e incolti produttivi a prevalente produzione legnosa, a seconda dei casi indicati rispettivamente ai paragrafi 9, 10 e 11.

Va notato che il grado di copertura del terreno è determinato dalla superficie della proiezione della chioma sul terreno stesso (area d'insidenza) allorchè le piante legnose hanno raggiunto la maturità (per le piante forestali quella del taglio consuetudinario). Qualora le piante non raggiungano contemporaneamente la maturità, il grado di copertura è riferito al momento in cui l'area coperta risulta massima.

7. Seminativi. — Sono considerati tali tutti i terreni lavorati e sottoposti ad avvicendamento di colture erbacee; sono, pertanto, seminativi i terreni adibiti alla coltivazione dei cereali, delle piante industriali, delle foraggere (prati artificiali, erbai), degli ortaggi, ecc.

Sono considerati seminativi anche quei terreni nei quali la successione di dette colture è interrotta da un periodo, di uno o più anni, durante il quale essi terreni sono tenuti a riposo od a pascolo. Se, però, tale periodo è superiore a 10 anni, si considera seminativo soltanto quella quota della superficie che corrisponde alle predette colture erbacee comprese nell'avvicendamento. (Così, ad esempio, in un avvicendamento in cui a due anni consecutivi di grano seguissero dodici anni di pascolo, verrebbe considerato quale seminativo il settimo della superficie).

Per il criterio distintivo fra seminativi « semplici » e seminativi « con piante legnose » vedasi il paragrafo 6.

8. Prati permanenti, prati-pascoli permanenti, pascoli permanenti. — Sono i terreni che permanentemente, od almeno per un periodo superiore ai dieci anni (v. par. 7), non vengono lavorati, e sono utilizzati esclusivamente, o quasi, per la produzione di foraggio.

Caratterizza il prato permanente il fatto che il foraggio viene raccolto esclusivamente mediante falciatura. Ove, invece, il foraggio venga utilizzato esclusivamente col mezzo del bestiame pascolante si ha il pascolo permanente. Quando, poi, la raccolta del foraggio si attui a mezzo di uno sfalcio primaverile, seguito dal pascolo del bestiame per il resto dell'anno, si ha il prato-pascolo permanente.

Anche le dette qualità di coltura si distinguono in « semplici » e « con piante legnose » secondo il criterio già indicato (v. par. 6).

9. Colture legnose specializzate. — Sono rappresentate dai terreni coltivati a piante legnose agrarie (arboree od arbustive) esclusivamente (in quanto il terreno non sia contemporaneamente coltivato a piante erbacee) o prevalentemente (in quanto l'area d'insidenza delle piante legnose sia superiore al 50% della superficie): oliveti, agrumeti, mandorleti, frutteti, gelseti, carrubeti e simili. Come si è detto (v. par. 6), per la vite si prescinde dalla considerazione della prevalenza dell'area d'insidenza: la coltivazione è considerata specializzata (vigneto) quando sia riconosciuta tale nel tipo di agricoltura *locale*.

10. Boschi. — Sono considerati boschi i terreni rivestiti di piante legnose forestali (arboree od arbustive) la cui area d'insidenza eccede il 50 % (v. par. 6) e la cui produzione legnosa per unità di superficie non sia assolutamente minima, cioè appena apprezzabile.

Per quanto la produzione di legno sia accompagnata da produzione non legnosa, questa d'importanza economica magari superiore a quella, vengono considerati come boschi, malgrado il loro carattere più o meno agrario sotto altri aspetti, anche i castagneti da frutto, i sommaccheti ed i manneti.

Sono, altresì, qualificati boschi i noccioleti e i noceti quando scopo prevalente della coltura sia la produzione del legno o, per il nocciuolo, anche della foglia.

Infine, sono considerati boschi anche i parchi, qualora la densità delle piante e la natura della produzione conferiscano loro i suindicati caratteri del bosco.

I boschi colpiti da incendi o da altri gravi danni occasionali sono considerati ancora tali qualora non sia stata data una nuova destinazione al terreno.

Fanno parte della superficie boscata « le radure » dei boschi (piccoli appezzamenti disseminati nel bosco aventi soprassuolo molto rado), mentre ne sono esclusi i « vuoti » (appezzamenti privi di soprassuolo boschivo).

11. Incolti produttivi. — Sono i terreni quasi sterili che, pur non offrendo una produzione agraria o forestale nel senso comunemente inteso, dànno tuttavia qualche prodotto spontaneo (erbaceo o legnoso), utilizzato o non, quantitativamente assai limitato rispetto all'unità di superficie. Tali sono i gerbidi, le cosidette « rupi boscate », alcuni relitti fluviali o marittimi e non pochi terreni già « pascoli » che un continuo degradamento ha semisterilito, o già « boschi » che un progressivo deterioramento ha ridotto in misere condizioni di suolo e di soprassuolo, non capaci che di produzioni legnose unitarie pressochè insignificanti e mancanti di uno dei due caratteri che definiscono il bosco (area d'insidenza e produzione unitaria).

Sono incolti produttivi anche i terreni più superficiali, a roccia pressochè affiorante o saltuariamente emergente, in quanto non consentono se non una produzione assolutamente minima.

Anche per gli incolti produttivi la distinzione in « semplici » e « con piante legnose » è basata sul criterio indicato al paragrafo 6. È, però, da notare che a costituire l'area d'insidenza partecipano, per gli incolti produttivi, anche le piante suffruticose. Qualora l'area d'insidenza superi il 50 % si ha l'incolto produttivo « a prevalente produzione legnosa ». (Vedi anche Catasto forestale, fascicoli pubblicati, par. 10 delle « Avvertenze alle tavole »).

TAV. II-III

QUADRO I.

12. Giacitura. — Si indica se il territorio giace prevalentemente in montagna, in collina, in pianura, o in posizioni intermedie. Tale indicazione deve essere considerata come approssimativa.

13. Posizione geografica. — La latitudine e la longitudine sono riferite al *Centro principale* (*) del Comune, intendendo per tale quello ove ha sede la casa Comunale.

I dati di latitudine e longitudine sono espressi con l'approssimazione di 1'. La longitudine è misurata dal meridiano fondamentale di Roma (Monte Mario) ed è preceduta dal segno + se è orientale, dal segno − se occidentale.

14. Altimetria. — Per *massima* e *minima*, s'intendono le quote altimetriche massima e minima, sul livello del mare, fra quelle indicate nelle levate di campagna dell'Istituto Geografico Militare.

L'*altimetria prevalente* (*) è generalmente valutata con apprezzamento a vista sulle levate di campagna dell'Istituto Geografico Militare. Talvolta si è calcolata planimetricamente sulle levate stesse, in base alle porzioni di territorio comprese fra le successive curve di livello.

La quota altimetrica del *Centro principale* (*) è riferita alla soglia della Chiesa Madre o a quella della Casa Comunale.

15. Popolazione. — Si riportano i dati del Censimento al 21 aprile 1931-IX.

Popolazione presente o di fatto. — È costituita dalle persone che al momento del Censimento si trovavano *presenti* nel Comune, con *dimora abituale*, o soltanto *temporanea*.

Popolazione censita nei centri. — È quella che abita nei centri, e tali si intendono quei raggruppamenti di popolazione che vivono intorno ad un luogo di raccolta — chiesa, scuola, stazione ferroviaria o tramviaria o di servizi automobilistici, negozi — ove sogliono concorrere gli abitanti dei luoghi vicini, per ragioni di culto, istruzioni, affari, ecc.

Popolazione censita nelle case sparse. — È quella che abita nelle case isolate in campagna. In generale è considerata popolazione sparsa anche quella che abita in piccoli raggruppamenti di case (casolari, fattorie, ecc.) privi di un luogo di raccolta, a meno che considerazioni speciali non permettano di ravvisare in questi luoghi dei centri nascenti o in via di formazione.

Popolazione residente. — È costituita dalle persone che hanno nel Comune la loro *dimora abituale*. Vi sono comprese le persone che alla data della rilevazione erano presenti nel Comune (con dimora abituale), e le persone che ne erano *temporaneamente*

(1) Per i casi speciali, o per ulteriori precisazioni di dettaglio, si rinvia il lettore alle seguenti pubblicazioni: ISTITUTO CENTRALE DI STATISTICA: *Aggiornamento del Catasto agrario e formazione del Catasto forestale* (Roma, 1928-VI); *Catasto agrario - Istruzioni aggiuntive per il suo aggiornamento:* circolare n. 66 del 5 maggio 1930-VIII (Roma, 1930-VIII); *Catasto agrario - Istruzioni aggiuntive per la sua formazione ex novo:* circolare n. 66 del 5 maggio 1930-VIII (Roma, 1930-VIII); *Catasto agrario - Esempio di aggiornamento* (Roma, 1930-VIII); *Catasto agrario - Esempio di rilevazione ex novo* (Roma, 1930-VIII). — MINISTERO DI AGRICOLTURA INDUSTRIA E COMMERCIO: *Catasto agrario* - Vol. II: Introduzione (Roma, 1915).

(2) Fascicoli N. 1, 2, 3, 4, 6, 7, 8, 10, 11, 13, 15, 17, 18, 19, 22, 26, 27, 28, 31, 42, 45, 58, 59, 60, 61, 62, 64, 65, 66, 67, 69, 70, 73, 78, 79, 80, 81, 82, 83, 85, 88, 89, 91, 92, oltre il fascicolo speciale di Asti.

(3) v. ISTITUTO CENTRALE DI STATISTICA - *Annali di Statistica* - Serie VI, Vol. V: *Le caratteristiche delle Zone agrarie del Regno* (Roma, 1929-VII); *Annali di Statistica* - Serie VI, Vol. XXII: *Revisione delle Zone agrarie secondo la circoscrizione amministrativa dei Comuni in esse compresi al 21 aprile 1931-IX* (Roma, 1932-X).

assenti. La popolazione residente viene considerata come *popolazione legale* fino al censimento successivo.

16. Popolazione agricola*. — Viene indicato il numero delle famiglie con a capo un agricolo e il corrispondente numero di componenti. I dati suddetti sono distinti anche per singole posizioni del capo famiglia (conducente terreni propri; fittavolo; colono; giornaliero di campagna; altro addetto all'agricoltura). I dati sono desunti dal Censimento generale della popolazione al 21 aprile 1931-IX.

17. Aziende agricole*. — Delle aziende agricole, sulla scorta dei risultati del Censimento al 19 marzo 1930-VIII, vien dato il numero e la ripartizione per classi di ampiezza (dieci classi) e combinatamente per sistema di conduzione: economia diretta, affitto, colonia, tipo misto.

Per comodità di calcolo i dati di superficie sono stati arrotondati all'ettaro. Pertanto potrà riscontrarsi qualche lieve differenza fra le superfici indicate nei riepiloghi per Zona, Regione e Provincia e la somma delle superfici parziali figuranti nelle tavole del Comune.

18. Bestiame*. — Si riportano i dati definitivi del Censimento agricolo del 19 marzo 1930-VIII.

QUADRO II.

Per l'interpretazione di quanto è contenuto nel quadro II, vedansi le presenti avvertenze dal par. 2 al par. 11.

QUADRO III.

19. Superficie integrante. — Nella « coltura erbacea » si considera *integrante* la superficie di quelle coltivazioni che occupano in esclusività il terreno per tutto l'anno (es.: prato non di primo anno d'impianto) o per la maggior parte dell'anno (es.: frumento autunnale, cui segua, come seconda coltivazione nello stesso anno agrario, il riso di trapianto o il granoturco cinquantino o l'erbaio autunno-vernino o altra coltivazione intercalare); e, nel caso di coltivazioni consociate, le superfici di quelle coltivazioni che sono considerate come più importanti (es.: granoturco nella consociazione granoturco e fagiuoli; grano nella consociazione con leguminosa foraggera per la formazione del prato, ecc.).

Nella « coltura legnosa », a frutto annuo, occorre distinguere i seguenti casi:

a) « coltura legnosa specializzata *pura* », costituita, cioè, da una sola specie (vite, olivo, ecc.): la relativa superficie si considera integrante;

b) « coltura legnosa specializzata *mista* », costituita da più specie consociate (es.: vigneto con piante di olivo e di fruttiferi): la superficie si considera *integrante* rispetto alla specie legnosa prevalente, che, nell'esempio ricordato, è la vite. E così in casi analoghi.

La somma delle superfici integranti corrisponde alla superficie agrario-forestale.

20. Superficie ripetuta. — Si considerano ripetute le superfici relative a quelle coltivazioni erbacee che, in caso di successione di più colture sullo stesso terreno e nello stesso anno, occupano il terreno stesso non per il periodo maggiore (es.: riso di trapianto; granoturco cinquantino in successione, nel medesimo anno, al frumento autunnnale) e a quelle che, in caso di coltivazioni erbacee consociate, non sono le più importanti (es.: fagiuoli nella consociazione con granoturco).

Alle coltivazioni legnose si attribuisce la superficie ripetuta quando sono coltivate in promiscuità con le coltivazioni erbacee e la loro area d'insidenza non supera il 50 % della superficie. Nel caso ricordato all'avvertenza n. 10, di « coltura legnosa specializzata mista » (vigneto con olivi e fruttiferi), si attribuisce la superficie ripetuta alle specie legnose secondarie, cioè alle specie non prevalenti (olivi e fruttiferi). Quando nella « coltura legnosa specializzata », tanto pura che mista, si pratichi anche la coltivazione di piante erbacee, la superficie da queste occupata si considera ripetuta.

Ogni qualvolta non esista una apposita colonna per l'indicazione delle superfici ripetute, le cifre corrispondenti sono date tra parentesi. Vedasi, ad esempio, il quadro IV, coll. 2 e 4 (superficie dei sostegni vivi).

21. Coltivazioni. — I raggruppamenti delle coltivazioni che si trovano in tale quadro hanno la loro rispondenza nel quadro V, col. 2 (seminativi), dove le singole coltivazioni si susseguono nello stesso ordine.

Con la somma delle superfici di detti gruppi di coltivazioni si indica, nel quadro, la *superficie complessiva delle coltivazioni in avvicendamento*, e precisamente alla col. 2 le superfici integranti, alle coll. 3 e 4 le superfici ripetute delle coltivazioni intercalari, rispettivamente nei seminativi e nelle colture legnose specializzate. Segue la superficie delle « coltivazioni *permanenti* » e cioè di quelle che costituiscono gli *orti stabili* (*orti industriali* ed *orti familiari*), le *risaie stabili*, i *giardini a fiori*, o a *piante ornamentali*, ecc. Tutte queste superfici integranti (v. avvertenza n. 19) sono indicate al netto di tare.

22. Tare. — Si considerano *tare* quelle piccole superfici che restano inutilizzate per le coltivazioni vere e proprie, perchè occupate dai fossi, capezzagne, sentieri poderali, muricciolì, siepi e simili. Possono essere produttive (quando dànno un qualche prodotto) od improduttive.

QUADRO IV.

Superfici integranti e superfici ripetute. — Vedi avvertenza ai nn. 19 e 20.

* Il quadro IV contiene i dati di superficie e di fittezza di piantamento delle coltivazioni legnose ed ha corrispondenza con il quadro V, dove le coltivazioni stesse sono date nello stesso ordine.

23. Sostegni vivi. — La superficie cui si riferiscono si considera sempre come superficie *ripetuta*.

24. Piante legnose nelle tare e sparse. — Nella col. 11 sono indicate le superfici ripetute relative alle piante legnose nelle tare e alle piante legnose sparse.

Sono considerate *sparse* le piante legnose esistenti nelle qualità di coltura semplici (seminativi, prati, prati-pascoli, pascoli, incolti produttivi) in misura tale da coprire il terreno per non più del 5 % della sua estensione.

25. Numero medio di piante per ettaro (coll. 3, 5, 8, 10 e 12). — Tale numero è una media aritmetica ponderata, calcolata secondo le speciali istruzioni all'uopo impartite (1).

26. Forma prevalente di allevamento. — Viene ricordata a pie' del quadro

QUADRO V.

Superfici integranti e superfici ripetute. — Vedi avvertenze ai nn. 19 e 20.

27. Elenco delle coltivazioni* (col. 1). — Le coltivazioni sono elencate nell'ordine dei gruppi indicati nei quadri III e IV. Ciascuna coltivazione è contrassegnata da un numero progressivo. Voci e numeri restano identici per tutte le tavole, il che facilita grandemente i raffronti.

Ad evitare che questa uniformità di inquadramento dia insufficiente rilievo a speciali condizioni meritevoli di essere messe in evidenza, si fanno apposite note in calce al quadro (sulle consociazioni, sulla produzione di semenzine di foraggere, sulla composizione dei prati avvicendati, sulla estensione dei prati nelle colture legnose specializzate, sulle superfici irrigate, sugli orti industriali, sulla composizione degli erbai, sulla produzione di uva da tavola e per consumo diretto, ecc.) (2) e si dànno notizie più particolareggiate nei « Cenni illustrativi ».

Alle coltivazioni elencate specificatamente nella col. 2 seguono, per ogni gruppo, le voci « altri » o « altre ». Così, i numeri 9 per i cereali, 16 per le industriali, 26 per le leguminose da granella, ecc. Tali voci raggruppano coltivazioni che, in genere, sono di secondaria e spesso di infima importanza, tuttavia se ne fa cenno specifico in nota con l'indicazione dei relativi dati di superficie e produzione.

Per le coltivazioni dal n. 17 al n. 36, cioè per le patate e per tutti gli ortaggi, è da notare che esse possono essere coltivate sia in *pieno campo* che in *orti industriali*. Non si pone alcuna nota se sono in pieno campo, si fanno annotazioni specifiche ai piedi del quadro se sono, in tutto o in parte, in orti industriali.

Le produzioni di foraggio sono espresse in quintali di fieno normale (v. avvertenza n. 34).

28. Orti familiari * - Fiori * - Coltivazioni ornamentali e per fronda verde * - Piante ornamentali * - Vivai *. — Per gli orti familiari (n. 37), per i fiori (n. 38 e 39), per le coltivazioni ornamentali e per fronda verde (n. 40), per le piante ornamentali (n. 69) e per i vivai (n. 72), la produzione è indicata in *valore* (migliaia di lire).

29. Coltivazioni legnose. — Per ogni coltivazione legnosa si riporta: in *a*) la superficie, in *b*) il numero medio di piante per ettaro.

Gli altri prodotti delle coltivazioni legnose (legna da ardere, da carta, da pali, ecc.) che non possono trovare indicazione nelle colonne del quadro, vengono annotate ai piedi del quadro stesso, con una chiamata alle coll. 11 e 12.

30. * Produzione totale in base al rendimento unitario medio del sessennio 1923-'28 (coll. 9 e 11). — La produzione totale per il sessennio 1923-'28 (base di riferimento per i confronti catastali) è stata ottenuta applicando la produzione media unitaria rilevata pel sessennio detto, all'unica superficie di sicuro accertamento, che è quella del 1929. Ciò si è reso necessario per diverse considerazioni e, specialmente, per la incertezza e inesattezza delle superfici rilevate dalle statistiche agrarie nei singoli anni dal 1923 al 1928, nonchè per il mancato riguardo che spesso ebbero le variazioni di superficie in dipendenza delle frequenti modificazioni delle circoscrizioni amministrative comunali e provinciali.

È da tenere presente che nelle tavole II (Provincia, Regioni e Zone agrarie) le cifre relative alle produzioni totali talvolta non corrispondono esattamente al prodotto della superficie per le rispettive produzioni unitarie, figurando, queste ultime, arrotondate al decimo.

Le suddette produzioni totali rappresentano, invece, esattamente la somma delle corrispondenti cifre di produzione totale dei Comuni componenti le Zone, delle Zone componenti le Regioni, delle Regioni componenti la Provincia.

31. Nelle tare, riposi, incolti, ecc. *. (n. 48 dell'elenco). — Le cifre della produzione (indicate nelle coll. 9 e 10) si riferiscono alla produzione accessoria di foraggio, specificata nel quadro VII col. 4, A.

QUADRO VI.

* *Produzione totale in base al rendimento unitario medio del sessennio 1923-'28* (col. 5) (v. avvertenza n. 30).

32. Cereali. — Nel quadro le superfici e le produzioni dei cereali vengono considerate analiticamente per le qualità del seminativo nelle quali la coltivazione è praticata: semplici, con piante legnose, sotto le colture legnose specializzate.

33. Cereali minori *. — Comprendono la segale, l'orzo, l'avena e gli eventuali cereali di cui al n. 9 del quadro V.

QUADRO VII.

34. Nel quadro vengono indicate le produzioni foraggere in quintali di *fieno normale* (*) (equivalente di fieno di buon prato naturale, polifita, asciutto).

RAPPORTI FRA CATASTO AGRARIO E CATASTO FORESTALE.

Rilevazioni di superficie. — La ripartizione della superficie territoriale fra produttiva (agraria e forestale) ed improduttiva, e di quella produttiva fra le varie qualità di coltura (v. par. 5), è stata considerata con uniformità di criteri da ambedue i Catasti, con metodo, però, non in ogni parte coincidente.

Il Catasto agrario ha proceduto in parte per aggiornamento del Catasto agrario 1910, appoggiandosi, ove esisteva, al nuovo Catasto geometrico, ed in parte per rilevazione diretta (per « sezioni » di Comune mediante ripartizione oculare della superficie); il Catasto forestale, invece, ha sempre proceduto per rilevazione diretta.

Inoltre, il Catasto agrario doveva compiere, come ha compiuto, i suoi accertamenti in breve tempo, contemporaneamente in tutto il Regno, con riferimento all'anno 1929, mentre i lavori del Catasto forestale richiederanno ancora diversi anni per essere completati, e conseguentemente i suoi dati di superficie sono riferiti all'anno nel quale hanno avuto, od avranno, luogo le relative rilevazioni.

La diversità per i due Catasti, tanto nel metodo, quanto nella data di riferimento dei resultati, nonchè le differenti finalità della duplice catastazione, e lo stesso grado di approssimazione proprio dei procedimenti seguiti (affidati, inoltre, ad operatori differenti), fanno sì che possono verificarsi differenze nei dati di superficie assunti dall'uno e dall'altro Catasto, sia per le singole qualità di coltura, sia per il loro complesso. Il che era stato previsto e disciplinato colle istruzioni dell'Istituto, relative alle due catastazioni.

Rilevazioni di produzione. — Sono di competenza del Catasto agrario quelle riguardanti:

a) tutti i prodotti (anche legnosi) dei seminativi, delle colture legnose specializzate e delle piante legnose sparse nelle qualità di coltura semplici (seminativi, prati, prati-pascoli, pascoli permanenti e incolti produttivi);

b) i prodotti non legnosi dei prati, prati-pascoli, pascoli permanenti e degli incolti produttivi;

c) la produzione di castagne, di foraggio e di strame, proveniente dai boschi (3); come pure quella della foglia di gelso e della frutta di piante legnose agrarie, eventualmente esistenti nei boschi.

Sono di competenza del Catasto forestale le rilevazioni riguardanti:

a') tutti i prodotti (legnosi, non legnosi ed accessori) dei boschi;

b') la produzione legnosa dei prati, prati-pascoli e pascoli permanenti, con piante legnose, e quella degli incolti produttivi con piante legnose ed a prevalente produzione legnosa;

c') l'importanza, agli effetti del pascolo, dei terreni di cui in *a'*) e *b'*).

(1) Cfr. Istituto Centrale di Statistica – *Reparto IV (Catasto agrario)* – Circolari n. 65 e n. 66 del 5 maggio 1930-VIII.

(2) Le percentuali riportate nelle note di cui alle coll. 11 e 12 del quadro V (produzioni totali sessennio 1923-'28 e 1929) sono state ricavate, per semplicità di calcolo, dalle produzioni totali del sessennio 1923-'28.

(3) La rilevazione della produzione delle castagne e del foraggio, proveniente dai boschi, è comune ai due Catasti, secondo i criteri propr di ciascuna catastazione (v. tavole ed « Avvertenze alle tavole » nei rispettivi fascicoli).

Riassunto della provincia di GÈNOVA

Tav. I.

N. d'ord. e tot. Comuni	COMUNI ZONE E REGIONI AGRARIE	REPARTIZIONE DELLA SUPERFICIE AGRARIA E FORESTALE: Seminativi semplici ha.	%	Seminativi con piante legnose ha.	%	Prati prati-pascoli e pascoli permanenti ha.	%	Colture legnose specializzate ha.	%	Boschi: castagneti da frutto ha.	%	Boschi: altri boschi ha.	%	Incolti produttivi ha.	%	SUPERFICIE: Agraria e forestale ha.	%	Improduttiva ha.	%	Territoriale ha.	%	POPOLAZIONE (Censim. 21-IV-1931-IX): Presente N.	%	Residente N.	%
1	2	3	4	5	6	7	8	9	10	11	12	13	14	15	16	17	18	19	20	21	22	23	24	25	26
	REGIONE UNICA DI MONTAGNA																								
	Zona agraria I. — Alta montagna di Gènova																								
1	Bargagli	88	2,9	146	3,9	518	4,5	2	0,3	804	4,8	32	0,2	17	0,2	1.607	2,8	107	3,0	1.714	2,8	3.166	4,4	3.240	4,4
2	Busalla	33	1,1	141	3,8	335	2,9	–	–	650	3,9	238	1,8	189	2,1	1.586	2,7	154	4,4	1.740	2,8	3.952	5,5	3.960	5,4
3	Campo Ligure	220	7,3	81	2,2	149	1,3	–	–	515	3,1	959	7,2	251	2,8	2.175	3,7	119	3,4	2.294	3,7	4.224	5,9	4.304	5,9
4	Campomorone	182	6,1	145	3,9	791	6,9	69	10,2	554	3,3	125	0,9	559	6,1	2.425	4,2	146	4,1	2.571	4,2	6.285	8,8	6.289	8,6
5	Casella	65	2,2	125	3,3	127	1,1	–	–	403	2,4	10	0,1	8	0,1	738	1,3	103	2,9	841	1,4	1.099	1,5	1.095	1,5
6	Cerànesi	159	5,3	212	5,6	686	6,0	6	0,9	452	2,7	970	7,3	423	4,6	2.908	5,0	118	3,4	3.026	4,9	3.440	4,8	3.495	4,8
7	Crocefieschi	104	3,5	26	0,7	119	1,0	–	–	427	2,6	128	1,0	196	2,2	1.000	1,7	148	4,2	1.148	1,9	1.024	1,4	1.093	1,5
8	Davagna	71	2,4	235	6,3	335	2,9	12	1,8	703	4,2	163	1,2	297	3,3	1.816	3,1	187	5,3	2.003	3,2	3.267	4,6	3.186	4,4
9	Isola del Cantone	494	16,5	416	11,1	301	2,6	–	–	1.028	6,2	1.871	14,0	406	4,5	4.516	7,8	264	7,5	4.780	7,8	2.787	3,9	3.000	4,1
10	Masone	81	2,7	131	3,5	213	1,9	–	–	853	5,1	339	2,5	1.240	13,6	2.857	4,9	86	2,4	2.943	4,8	4.003	5,6	4.192	5,7
11	Mele	32	1,0	91	2,4	275	2,4	5	0,7	805	4,8	287	2,1	55	0,6	1.550	2,7	57	1,6	1.607	2,6	3.193	4,5	3.244	4,5
12	Mignànego	302	10,1	22	0,6	174	1,5	182	27,0	538	3,2	107	0,8	136	1,5	1.461	2,5	62	1,8	1.523	2,5	2.985	4,2	3.020	4,1
13	Montebruno	82	2,7	129	3,4	342	3,0	–	–	85	0,5	845	6,3	230	2,5	1.713	3,0	65	1,8	1.778	2,9	854	1,2	880	1,2
14	Montòggio	90	3,0	400	10,7	1.022	9,0	12	1,8	1.737	10,4	678	5,1	621	6,8	4.560	7,9	280	8,0	4.840	7,9	3.375	4,7	3.366	4,6
15	Propata	103	3,4	60	1,6	6	0,1	–	–	126	0,8	740	5,5	444	4,9	1.479	2,5	34	1,0	1.513	2,5	562	0,8	632	0,9
16	Ronco Scrivia	176	5,9	106	2,8	200	1,8	–	–	1.150	6,9	904	6,8	113	1,2	2.649	4,6	349	9,9	2.998	4,9	4.303	6,0	4.422	6,1
17	Rossiglione	104	3,5	197	5,2	286	2,5	–	–	957	5,7	1.838	13,7	1.242	13,7	4.624	8,0	133	3,8	4.757	7,7	4.027	5,7	3.997	5,5
18	Savignone	58	1,9	185	4,9	582	5,1	–	–	872	5,2	61	0,5	97	1,1	1.855	3,2	259	7,4	2.114	3,4	2.349	3,3	2.365	3,2
19	Serra Riccò	97	3,2	111	3,0	588	5,2	166	24,7	1.466	8,8	94	0,7	30	0,3	2.552	4,4	77	2,2	2.629	4,3	5.126	7,2	5.188	7,1
20	Torriglia	56	1,9	370	9,9	2.994	26,2	–	–	644	3,9	1.250	9,3	645	7,1	5.959	10,3	164	4,7	6.123	9,9	4.171	5,9	4.439	6,1
21	Tribogna	62	2,1	103	2,7	–	–	53	7,9	306	1,8	36	0,3	25	0,3	585	1,0	10	0,3	595	1,0	866	1,2	969	1,3
22	Uscio	131	4,4	86	2,3	–	–	166	24,7	403	2,4	12	0,1	308	3,4	1.106	1,9	29	0,8	1.135	1,8	2.839	4,0	2.972	4,1
23	Valbrevenna	91	3,0	100	2,7	592	5,2	–	–	967	5,8	769	5,8	837	9,2	3.356	5,8	161	4,6	3.517	5,7	1.945	2,7	2.025	2,8
24	Vòbbia	116	3,9	130	3,5	788	6,9	–	–	253	1,5	910	6,8	722	7,9	2.919	5,0	405	11,5	3.324	5,4	1.539	2,2	1.611	2,2
	Totale	**2.997**	**100,0**	**3.748**	**100,0**	**11.423**	**100,0**	**673**	**100,0**	**16.698**	**100,0**	**13.366**	**100,0**	**9.091**	**100,0**	**57.996**	**100,0**	**3.517**	**100,0**	**61.513**	**100,0**	**71.381**	**100,0**	**72.984**	**100,0**
	Zona agraria II. — Alta montagna di Chiàvari																								
25	Favale di Màlvaro	46	3,3	207	10,2	168	3,3	160	33,7	323	4,3	429	6,3	188	8,8	1.521	6,0	93	9,1	1.614	6,1	1.043	6,9	1.080	7,1
26	Lòrsica	82	5,9	210	10,3	533	10,3	78	16,4	344	4,6	431	6,4	–	–	1.678	6,6	40	3,9	1.718	6,5	1.233	8,2	1.230	8,1
27	Lumarzo	176	12,6	252	12,4	582	11,2	–	–	823	11,1	377	5,6	206	9,7	2.416	9,5	65	6,4	2.481	9,4	2.774	18,4	2.810	18,4
28	Mocònesi	128	9,2	158	7,8	361	7,0	220	46,3	264	3,5	207	3,1	205	9,7	1.543	6,1	31	3,0	1.574	6,0	2.106	13,9	2.193	14,4
29	Neirone	227	16,2	429	21,1	1.027	19,8	17	3,6	652	8,8	671	9,9	–	–	3.023	11,9	57	5,6	3.080	11,6	2.346	15,5	2.369	15,5
30	Rezzoàglio	345	24,7	523	25,7	970	18,7	–	–	4.799	64,5	2.784	41,2	615	28,9	10.026	39,5	422	41,4	10.458	39,5	3.437	22,8	3.387	22,2
31	Santo Stèfano d'Àveto	393	28,1	255	12,5	1.540	29,7	–	–	240	3,2	1.863	27,5	912	42,9	5.203	20,4	312	30,6	5.515	20,9	2.157	14,3	2.172	14,3
	Totale	**1.397**	**100,0**	**2.034**	**100,0**	**5.181**	**100,0**	**475**	**100,0**	**7.445**	**100,0**	**6.762**	**100,0**	**2.126**	**100,0**	**25.420**	**100,0**	**1.020**	**100,0**	**26.440**	**100,0**	**15.096**	**100,0**	**15.241**	**100,0**
	Zona agraria III. — Alto Bobbiese																								
32	Fascia	167	14,4	–	–	272	10,1	–	–	184	10,7	197	9,9	281	14,7	1.101	11,6	48	7,0	1.149	11,3	376	8,9	416	9,0
33	Fontanigorda	203	17,5	1	9,0	392	14,5	–	–	304	17,7	143	7,2	557	29,1	1.600	16,8	64	9,3	1.664	16,4	1.122	26,5	1.268	27,3
34	Gorreto	214	18,5	5	45,5	748	27,7	9	100,0	308	18,0	272	13,7	220	11,5	1.776	18,7	78	11,4	1.854	18,2	786	18,6	873	18,8
35	Rondanina	162	14,0	–	–	272	10,1	–	–	334	19,5	275	13,8	179	9,3	1.222	12,9	44	6,4	1.266	12,4	373	8,8	411	8,8
36	Rovegno	413	35,6	5	45,5	1.014	37,6	–	–	585	34,1	1.103	55,4	678	35,4	3.798	40,0	452	65,9	4.250	41,7	1.575	37,2	1.675	36,1
	Totale	**1.159**	**100,0**	**11**	**100,0**	**2.698**	**100,0**	**9**	**100,0**	**1.715**	**100,0**	**1.990**	**100,0**	**1.915**	**100,0**	**9.497**	**100,0**	**686**	**100,0**	**10.183**	**100,0**	**4.232**	**100,0**	**4.643**	**100,0**
	Zona agraria IV. — Montagna intermedia di Gènova																								
37	Avegno	22	10,8	145	24,3	241	36,2	222	70,7	277	33,9	71	25,7	127	39,8	1.105	34,6	34	28,1	1.139	34,4	1.876	27,9	1.924	28,3
38	Sant'Olcese	181	89,2	452	75,7	425	63,8	92	29,3	539	66,1	205	74,3	192	60,2	2.086	65,4	87	71,9	2.173	65,6	4.842	72,1	4.877	71,7
	Totale	**203**	**100,0**	**597**	**100,0**	**666**	**100,0**	**314**	**100,0**	**816**	**100,0**	**276**	**100,0**	**319**	**100,0**	**3.191**	**100,0**	**121**	**100,0**	**3.312**	**100,0**	**6.718**	**100,0**	**6.801**	**100,0**
	Zona agraria V. — Montagna intermedia di Chiàvari																								
39	Borzonasca	267	19,7	497	13,1	1.418	46,0	79	2,3	1.839	27,6	2.414	24,9	585	29,8	7.099	23,7	981	39,0	8.080	24,9	3.848	14,5	3.831	14,3
40	Carasco	5	0,4	175	4,6	26	0,9	166	4,9	227	3,4	170	1,7	7	0,4	776	2,6	84	3,3	860	2,6	1.710	6,4	1.751	6,6
41	Casarza Ligure	172	12,7	334	8,8	–	–	262	7,8	557	8,4	802	8,3	296	15,1	2.423	8,1	340	13,5	2.763	8,5	2.373	8,9	2.453	9,2
42	Castiglione Chiavarese	108	8,0	346	9,1	–	–	248	7,3	434	6,5	1.316	13,6	392	20,0	2.844	9,5	134	5,3	2.978	9,2	2.270	8,5	2.352	8,8
43	Cicagna	88	6,5	258	6,8	59	1,9	164	4,9	187	2,8	267	2,7	–	–	1.023	3,4	69	2,8	1.092	3,4	2.474	9,3	2.504	9,4
44	Cogorno	112	8,3	288	7,6	–	–	148	4,4	147	2,2	117	1,1	40	2,0	852	2,9	62	2,5	914	2,8	2.758	10,4	2.735	10,2
45	Corèglia Ligure	39	2,9	104	2,8	73	2,4	79	2,3	213	3,2	203	2,1	71	3,6	782	2,6	20	0,8	802	2,5	568	2,1	578	2,2
46	Lèivi *(già San Rufino)*	13	0,9	–	–	32	1,0	438	13,0	419	6,3	44	0,5	–	–	946	3,2	41	1,6	987	3,0	1.152	4,3	1.169	4,4
47	Mezzànego	103	7,6	261	6,9	–	–	606	18,0	731	11,0	940	9,7	–	–	2.641	8,8	140	5,6	2.781	8,6	1.849	7,0	1.872	7,0
48	Ne	287	21,2	831	21,9	486	15,8	508	15,0	929	14,0	1.584	16,3	415	21,2	5.040	16,9	300	11,9	5.340	16,5	3.487	13,1	3.388	12,7
49	Orero	62	4,6	152	4,0	–	–	121	3,6	313	4,7	763	7,9	154	7,9	1.565	5,2	93	3,7	1.658	5,1	1.030	3,9	1.015	3,8
50	San Colombano Certènoli	97	7,2	547	14,4	986	32,0	556	16,5	662	9,9	1.084	11,2	–	–	3.932	13,1	250	10,0	4.182	12,9	3.079	11,6	3.048	11,4
	Totale	**1.353**	**100,0**	**3.793**	**100,0**	**3.080**	**100,0**	**3.375**	**100,0**	**6.658**	**100,0**	**9.704**	**100,0**	**1.960**	**100,0**	**29.923**	**100,0**	**2.514**	**100,0**	**32.437**	**100,0**	**26.598**	**100,0**	**26.696**	**100,0**
	Zona agraria VI. — Montagna litoranea di Gènova																								
51	Arenzano	29	1,2	144	3,8	212	7,4	151	4,1	9	0,2	580	13,9	1.248	25,9	2.373	9,0	105	2,9	2.478	8,2	4.767	0,8	4.735	0,8
52	Bogliasco Pieve	3	0,1	6	0,2	236	8,3	342	9,3	61	1,3	54	1,3	50	1,0	752	2,8	53	1,5	805	2,7	4.773	0,8	4.779	0,8
53	Camogli	–	–	–	–	158	5,6	384	10,4	90	1,9	316	7,6	–	–	948	3,6	58	1,6	1.006	3,3	7.754	1,2	7.811	1,2
54	Gènova	2.380	98,4	3.526	92,9	1.704	59,8	2.162	58,6	4.118	87,6	2.816	67,6	3.482	72,1	20.188	76,3	3.289	91,6	23.477	78,2	608.096	95,7	590.736	95,6
55	Recco	5	0,2	6	0,2	182	6,4	376	10,2	174	3,7	169	4,0	13	0,3	925	3,5	53	1,5	978	3,3	5.321	0,8	5.479	0,9
56	Sori	2	0,1	113	2,9	356	12,5	275	7,4	251	5,3	233	5,6	34	0,7	1.264	4,8	32	0,9	1.296	4,3	4.438	0,7	4.507	0,7
	Totale	**2.419**	**100,0**	**3.795**	**100,0**	**2.848**	**100,0**	**3.690**	**100,0**	**4.703**	**100,0**	**4.168**	**100,0**	**4.827**	**100,0**	**26.450**	**100,0**	**3.590**	**100,0**	**30.040**	**100,0**	**635.149**	**100,0**	**618.047**	**100,0**
	Zona agraria VII. — Montagna litoranea di Chiàvari																								
57	Chiàvari	35	7,4	166	10,4	10	3,0	545	14,8	110	7,7	177	5,0	15	2,3	1.058	9,0	153	15,1	1.211	9,5	17.586	24,3	16.515	23,7
58	Lavagna	57	12,0	137	8,6	47	13,9	539	14,7	223	15,4	231	6,5	7	1,1	1.241	10,6	136	13,4	1.377	10,8	8.078	11,1	8.103	11,6
59	Monèglia	51	10,7	76	4,8	–	–	286	7,8	394	27,3	506	14,2	–	–	1.313	11,2	84	8,3	1.397	11,0	2.664	3,7	2.758	4,0
60	Portofino	31	6,5	54	3,4	–	–	46	1,3	52	3,6	35	1,0	20	3,1	238	2,0	18	1,8	256	2,0	1.080	1,5	1.048	1,5
61	Rapallo	122	25,7	633	39,8	–	–	784	21,3	384	26,6	859	24,2	356	56,0	3.138	26,8	238	23,4	3.376	26,5	14.670	20,2	13.420	19,3
62	Santa Margherita Ligure	95	20,0	109	6,8	–	–	556	15,1	54	3,7	44	1,2	19	3,0	877	7,5	106	10,4	983	7,7	10.315	14,2	9.383	13,5
63	Sestri Levante	79	16,6	417	26,2	192	56,8	557	15,2	114	7,9	1.541	43,3	209	32,9	3.109	26,6	224	22,1	3.333	26,2	15.341	21,2	15.640	22,5
64	Zoagli	5	1,1	–	–	89	26,3	359	9,8	112	7,8	164	4,6	10	1,6	739	6,3	56	5,5	795	6,3	2.743	3,8	2.699	3,9
	Totale	**475**	**100,0**	**1.592**	**100,0**	**338**	**100,0**	**3.672**	**100,0**	**1.443**	**100,0**	**3.557**	**100,0**	**636**	**100,0**	**11.713**	**100,0**	**1.015**	**100,0**	**12.728**	**100,0**	**72.477**	**100,0**	**69.566**	**100,0**
	RIEPILOGO																								
24	Zona agraria I - Alta montagna di Gènova	2.997	30,0	3.748	24,1	11.423	43,5	673	5,5	16.698	42,3	13.366	33,5	9.091	49,6	57.996	35,3	3.517	28,2	61.513	34,8	71.381	8,6	72.984	9,0
7	Zona agraria II - Alta montagna di Chiàvari	1.397	14,0	2.034	13,1	5.181	19,8	475	3,9	7.445	18,9	6.762	17,0	2.126	10,2	25.420	15,5	1.020	8,2	26.440	15,0	15.096	1,8	15.241	1,9
5	Zona agraria III - Alto Bobbiese	1.159	11,6	11	0,1	2.698	10,3	9	0,1	1.715	4,3	1.990	5,0	1.915	9,2	9.497	5,8	686	5,5	10.183	5,8	4.232	0,5	4.643	0,6
2	Zona agraria IV - Montagna intermedia di Gènova	203	2,0	597	3,8	666	2,5	314	2,6	816	2,1	276	0,7	319	1,5	3.191	2,0	121	1,0	3.312	1,9	6.718	0,8	6.801	0,8
12	Zona agraria V - Montagna intermedia di Chiàvari	1.353	13,5	3.793	24,3	3.080	11,7	3.375	27,6	6.658	16,9	9.704	24,4	1.960	9,4	29.923	18,2	2.514	20,2	32.437	18,3	26.598	3,2	26.696	3,3
6	Zona agraria VI - Montagna litoranea di Gènova	2.419	24,2	3.795	24,4	2.848	10,9	3.690	30,2	4.703	11,9	4.168	10,5	4.827	23,1	26.450	16,1	3.590	28,8	30.040	17,0	635.149	76,4	618.047	75,9
8	Zona agraria VII - Montagna litoranea di Chiàvari	475	4,7	1.592	10,2	338	1,3	3.672	30,1	1.443	3,6	3.557	8,9	636	3,0	11.713	7,1	1.015	8,1	12.728	7,2	72.477	8,7	69.566	8,5
64	***Complesso della Provincia***	**10.003**	**100,0**	**15.570**	**100,0**	**26.234**	**100,0**	**12.208**	**100,0**	**39.478**	**100,0**	**39.823**	**100,0**	**20.874**	**100,0**	**164.190**	**100,0**	**12.463**	**100,0**	**176.653**	**100,0**	**831.651**	**100,0**	**813.978**	**100,0**

Riassunto del bestiame della provincia di GÈNOVA

Tav. I–bis.

N. d'ord. e tot. Comuni	COMUNI ZONE E REGIONI AGRARIE	BOVINI Totale N.	BOVINI Totale %	BOVINI Vacche N.	BOVINI Vacche %	BOVINI Manzi e buoi N.	BOVINI Manzi e buoi %	EQUINI Totale N.	EQUINI Totale %	EQUINI Cavalli Totale N.	EQUINI Cavalli Totale %	EQUINI Cavalli di 3 anni e più N.	EQUINI Cavalli di 3 anni e più %	EQUINI Asini N.	EQUINI Asini %	EQUINI Muli e bardotti N.	EQUINI Muli e bardotti %	SUINI Totale N.	SUINI Totale %	SUINI sopra l'anno N.	SUINI sopra l'anno %	OVINI Totale N.	OVINI Totale %	CAPRINI Totale N.	CAPRINI Totale %
1	2	3	4	5	6	7	8	9	10	11	12	13	14	15	16	17	18	19	20	21	22	23	24	25	26
	REGIONE UNICA DI MONTAGNA																								
	Zona agraria I. — Alta montagna di Gènova																								
1	Bargagli	699	4,4	542	4,9	-	-	70	3,0	33	6,2	33	6,4	4	0,6	33	2,7	17	1,7	2	1,0	89	7,7	41	4,3
2	Busalla	197	1,3	125	1,1	10	1,6	77	3,3	53	9,9	53	10,3	8	1,3	16	1,3	1	0,1	1	0,5	39	3,4	42	4,4
3	Campo Ligure	679	4,3	448	4,1	18	2,9	24	1,0	11	2,1	11	2,1	7	1,1	6	0,5	1	0,1	-	-	4	0,3	13	1,4
4	Campomorone	948	6,0	646	5,9	51	8,1	126	5,3	46	8,6	44	8,5	9	1,5	71	5,9	142	14,4	4	2,0	4	0,3	14	1,5
5	Casella	278	1,8	229	2,1	9	1,4	33	1,4	21	3,9	20	3,9	3	0,5	9	0,8	-	-	-	-	1	0,1	5	0,5
6	Ceràmesi	807	5,1	529	4,7	41	6,5	137	5,8	21	3,9	21	4,1	12	1,9	104	8,7	73	7,4	9	4,5	2	0,2	53	5,6
7	Crocefieschi	230	1,5	155	1,4	20	3,2	29	1,2	-	-	-	-	1	0,2	28	2,3	1	0,1	-	-	108	9,4	29	3,1
8	Davagna	714	4,5	558	5,1	-	-	50	2,1	32	6,0	31	6,0	1	0,2	17	1,4	132	13,3	16	8,1	100	8,7	32	3,4
9	Isola del Cantone	745	4,7	265	2,4	289	46,0	35	1,5	28	5,2	27	5,3	3	0,5	4	0,3	24	2,4	1	0,5	95	8,3	94	9,9
10	Masone	590	3,8	346	3,1	50	8,0	22	0,9	7	1,3	7	1,4	6	1,0	9	0,8	4	0,4	-	-	8	0,7	22	2,3
11	Mele	529	3,4	323	2,9	1	0,2	119	5,1	34	6,4	34	6,6	17	2,8	68	5,7	6	0,6	-	-	8	0,7	26	2,7
12	Mignànego	627	4,0	495	4,5	2	0,3	71	3,0	19	3,6	19	3,7	5	0,8	47	3,9	15	1,5	-	-	4	0,3	12	1,3
13	Montebruno	349	2,2	224	2,0	-	-	137	5,8	37	6,9	34	6,6	49	7,9	51	4,2	2	0,2	-	-	68	5,9	29	3,1
14	Montòggio	999	6,4	788	7,1	1	0,2	174	7,4	32	6,0	31	6,0	36	5,8	106	8,8	102	10,3	24	12,1	129	11,2	156	16,5
15	Propata	522	3,3	302	2,7	-	-	118	5,0	-	-	-	-	70	11,3	48	4,0	1	0,1	1	0,5	6	0,5	-	-
16	Ronco Scrivia	419	2,7	266	2,4	71	11,3	41	1,7	27	5,1	25	4,9	6	1,0	8	0,7	-	-	-	-	12	1,0	82	8,7
17	Rossiglione	494	3,1	299	2,7	24	3,8	54	2,3	20	3,7	20	3,9	16	2,6	18	1,5	55	5,6	1	0,5	147	12,8	80	8,4
18	Savignone	630	4,0	487	4,4	21	3,4	49	2,1	24	4,5	21	4,1	5	0,8	20	1,7	-	-	-	-	18	1,6	8	0,8
19	Serra Riccò	1.398	8,9	1.244	11,3	2	0,3	236	10,0	39	7,3	38	7,4	15	2,4	182	15,1	379	38,3	128	64,3	4	0,3	27	2,8
20	Torriglia	1.506	9,6	1.065	9,6	4	0,6	357	15,2	28	5,2	27	5,3	183	29,6	146	12,1	4	0,4	2	1,0	113	9,8	36	3,8
21	Tribogna	223	1,4	184	1,7	-	-	30	1,3	3	0,6	3	0,6	4	0,6	23	1,9	18	1,8	6	3,0	56	4,9	21	2,2
22	Uscio	511	3,2	425	3,9	-	-	47	2,0	10	1,9	10	1,9	25	4,1	12	1,0	9	0,9	-	-	36	3,1	26	2,7
23	Valbrevenna	992	6,3	655	5,9	7	1,1	200	8,5	3	0,6	2	0,4	87	14,1	110	9,1	4	0,4	4	2,0	65	5,7	82	8,7
24	Vòbbia	641	4,1	455	4,1	7	1,1	119	5,1	6	1,1	3	0,6	46	7,4	67	5,6	-	-	-	-	36	3,1	18	1,9
	Totale	15.727	100,0	11.046	100,0	628	100,0	2.355	100,0	534	100,0	514	100,0	618	100,0	1.203	100,0	990	100,0	199	100,0	1.152	100,0	948	100,0
	Zona agraria II. — Alta montagna di Chiàvari																								
25	Favale di Màlvaro	368	5,1	272	5,9	-	-	16	2,8	8	14,5	8	15,7	1	0,5	7	2,2	27	10,5	1	3,1	17	1,6	94	21,5
26	Lòrsica	469	6,5	302	6,5	-	-	33	5,8	-	-	-	-	8	4,1	25	7,9	54	21,1	4	12,5	51	4,9	115	26,3
27	Lumarzo	1.044	14,6	866	18,6	1	6,3	121	21,2	6	10,9	6	11,8	33	16,8	82	25,8	27	10,5	1	3,1	9	0,9	14	3,2
28	Mocònesi	538	7,5	407	8,8	1	6,3	34	6,0	14	25,5	14	27,4	3	1,5	17	5,3	73	28,6	2	6,3	39	3,7	101	23,1
29	Neirone	914	12,8	642	13,8	1	6,3	56	9,8	1	1,8	1	2,0	17	8,6	38	12,0	41	16,0	8	25,0	56	5,3	40	9,2
30	Rezzoàglio	2.243	31,3	1.250	26,9	5	31,2	227	39,8	22	40,0	19	37,2	105	53,3	100	31,4	31	12,1	16	50,0	448	42,7	48	11,0
31	Santo Stèfano d'Àveto	1.591	22,2	905	19,5	8	50,0	83	14,6	4	7,3	3	5,9	30	15,2	49	15,4	3	1,2	-	-	430	40,9	25	5,7
	Totale	7.167	100,0	4.644	100,0	16	100,0	570	100,0	55	100,0	51	100,0	197	100,0	318	100,0	256	100,0	32	100,0	1.050	100,0	437	100,0
	Zona agraria III. — Alto Bobbiese																								
32	Fàscia	208	8,2	141	9,8	7	7,3	79	19,8	-	-	-	-	48	21,9	31	20,1	1	3,4	-	-	18	15,0	1	6,3
33	Fontanigorda	571	22,6	325	22,5	-	-	51	12,8	5	19,2	4	17,4	26	11,9	20	13,0	2	6,9	1	12,5	15	12,5	1	6,3
34	Gorreto	533	21,1	280	19,4	46	47,9	118	29,6	10	38,5	9	39,1	61	27,8	47	30,5	6	20,7	-	-	44	36,7	7	43,7
35	Rondanina	241	9,6	156	10,8	-	-	60	15,0	-	-	-	-	30	13,7	30	19,5	-	-	-	-	18	15,0	7	43,7
36	Rovegno	972	38,5	541	37,5	43	44,8	91	22,8	11	42,3	10	43,5	54	24,7	26	16,9	20	69,0	7	87,5	25	20,8	-	-
	Totale	2.525	100,0	1.443	100,0	96	100,0	399	100,0	26	100,0	23	100,0	219	100,0	154	100,0	29	100,0	8	100,0	120	100,0	16	100,0
	Zona agraria IV. — Montagna intermedia di Gènova																								
37	Avegno	484	31,2	410	30,2	-	-	46	19,7	9	14,5	9	14,5	15	46,9	22	15,8	4	2,2	1	1,2	15	25,9	19	28,8
38	Sant'Olcese	1.066	68,8	948	69,8	-	-	187	80,3	53	85,5	53	85,5	17	53,1	117	84,2	175	97,8	83	98,8	43	74,1	47	71,2
	Totale	1.550	100,0	1.358	100,0	-	-	233	100,0	62	100,0	62	100,0	32	100,0	139	100,0	179	100,0	84	100,0	58	100,0	66	100,0
	Zona agraria V. — Montagna intermedia di Chiàvari																								
39	Borzonasca	1.349	19,3	814	17,9	1	3,0	66	15,9	23	15,2	22	15,5	8	12,3	35	17,6	132	7,6	79	31,5	632	14,2	226	19,6
40	Carasco	506	7,2	268	5,9	4	12,1	19	4,6	11	7,3	10	7,0	4	6,2	4	2,0	67	3,9	25	9,9	10	0,2	2	0,2
41	Casarza Ligure	312	4,5	217	4,8	3	9,1	36	8,7	18	11,9	18	12,7	2	3,1	16	8,0	134	7,8	10	4,0	530	12,0	70	6,1
42	Castiglione Chiavarese	227	3,3	139	3.1	7	21,2	53	12,8	23	15,2	22	15,5	9	13,8	21	10,6	75	4,3	2	0,8	1.302	29,3	246	21,4
43	Cicagna	459	6,6	351	7,7	2	6,1	35	8,4	18	11,9	18	12,7	-	-	17	8,5	61	3,5	-	-	13	0,3	8	0,7
44	Cogorno	640	9,2	384	8,4	5	15,2	29	7,0	8	5,3	7	4,9	17	26,2	4	2,0	54	3,1	5	2,0	84	1,9	8	0,7
45	Coreglia Ligure	219	3,1	158	3,5	-	-	2	0,5	-	-	-	-	1	1,5	1	0,5	74	4,3	-	-	7	0,2	5	0,4
46	Lievi *(già San Rufino)*	513	7,3	334	7,3	3	9,1	11	2,6	4	2,7	4	2,8	1	1,5	6	3,0	30	1,7	-	-	26	0,6	19	1,6
47	Mezzànego	463	6,6	316	6,9	1	3,0	29	7,0	7	4,6	7	4,9	4	6,2	18	9,1	270	15,6	78	31,1	160	3,6	84	7,3
48	Ne	868	12,4	553	12,2	7	21,2	88	21,2	19	12,6	14	9,9	11	16,9	58	29,2	599	34,7	43	17,1	1.553	35,0	246	21,4
49	Orero	305	4,4	219	4,8	-	-	26	6,3	4	2,7	4	2,8	8	12,3	14	7,0	42	2,4	-	-	40	0,9	95	8,3
50	San Colombano Certènoli	1.128	16,1	798	17,5	-	-	21	5,0	16	10,6	16	11,3	-	-	5	2,5	191	11,1	9	3,6	80	1,8	141	12,3
	Totale	6.989	100,0	4.551	100,0	33	100,0	415	100,0	151	100,0	142	100,0	65	100,0	199	100,0	1.729	100,0	251	100,0	4.437	100,0	1.150	100,0
	Zona agraria VI. — Montagna litoranea di Gènova																								
51	Arenzano	694	6,2	435	5,2	-	-	28	0,6	3	0,1	3	0,1	3	0,9	22	2,0	43	3,4	6	6,1	4	0,5	21	1,2
52	Bogliasco Pieve	492	4,4	435	5,2	-	-	38	0,8	16	0,5	16	0,5	3	0,9	19	1,7	33	2,6	-	-	11	1,5	11	0,7
53	Camogli	207	1,9	172	2,1	1	0,8	12	0,3	8	0,3	8	0,3	4	1,3	-	-	23	1,8	4	4,1	28	3,7	224	13,4
54	Gènova	8.593	77,2	6.314	75,5	118	99,2	4.305	95,8	2.993	97,4	2.970	97,4	301	94,4	1.011	91,5	1.145	90,8	87	88,8	681	90,8	1.375	82,0
55	Recco	447	4,0	380	4,5	-	-	48	1,1	29	0,9	29	0,9	3	0,9	16	1,4	9	0,7	1	1,0	9	1,2	38	2,3
56	Sori	706	6,3	632	7,5	-	-	65	1,4	23	0,8	23	0,8	5	1,6	37	3,4	8	0,7	-	-	17	2,3	7	0,4
	Totale	11.139	100,0	8.368	100,0	119	100,0	4.496	100,0	3.072	100,0	3.049	100,0	319	100,0	1.105	100,0	1.261	100,0	98	100,0	750	100,0	1.676	100,0
	Zona agraria VII. — Montagna litoranea di Chiàvari																								
57	Chiàvari	641	14,2	386	13,2	10	20,0	109	17,7	92	22,2	92	22,6	11	18,0	6	4,3	56	6,2	-	-	62	3,2	93	11,5
58	Lavagna	674	15,0	411	14,1	21	42,0	69	11,2	45	10,9	44	10,8	12	19,7	12	8,7	43	4,7	2	3,3	158	8,0	8	1,0
59	Monèglia	214	4,8	129	4,4	-	-	58	9,4	5	1,2	4	1,0	5	8,2	48	34,5	144	15,8	4	6,7	847	43,1	58	7,2
60	Portofino	71	1,6	54	1,8	-	-	7	1,2	7	1,7	7	1,7	-	-	-	-	4	0,4	-	-	-	-	10	1,2
61	Rapallo	1.371	30,5	952	32,6	-	-	141	22,9	113	27,2	110	27,0	8	13,1	20	14,4	358	39,3	34	56,7	299	15,2	194	23,9
62	Santa Margherita Ligure	425	9,4	303	10,4	-	-	52	8,5	44	10,6	44	10,8	1	1,7	7	5,0	83	9,1	14	23,3	17	0,9	167	20,6
63	Sestri Levante	857	19,0	504	17,3	17	34,0	163	26,5	106	25,5	103	25,3	18	29,5	39	28,1	207	22,8	6	10,0	419	21,3	91	11,2
64	Zoagli	247	5,5	180	6,2	2	4,0	16	2,6	8	0,7	3	0,8	6	9,8	7	5,0	15	1,7	-	-	163	8,3	190	23,4
	Totale	4.500	100,0	2.919	100,0	50	100,0	615	100,0	415	100,0	407	100,0	61	100,0	139	100,0	910	100,0	60	100,0	1.965	100,0	811	100,0
	RIEPILOGO																								
24	Zona agraria I – Alta Montagna di Gènova	15.727	31,7	11.046	32,2	628	66,7	2.355	25,9	534	12,4	514	12,1	618	40,9	1.203	36,9	990	18,5	199	27,2	1.152	12,1	948	18,6
7	Zona agraria II – Alta montagna di Chiàvari	7.167	14,4	4.644	13,5	16	1,7	570	6,3	55	1,3	51	1,2	197	13,1	318	9,8	256	4,8	32	4,3	1.050	11,0	437	8,6
5	Zona agraria III – Alto Bobbiese	2.525	5,1	1.443	4,2	96	10,2	399	4,4	26	0,6	23	0,5	219	14,5	154	4,7	29	0,5	8	1,1	120	1,3	16	0,3
2	Zona agraria IV – Montagna intermedia di Gènova	1.550	3,1	1 358	3,9	-	-	233	2,5	62	1,4	62	1,5	32	2,1	139	4,3	179	3,3	84	11,5	58	0,6	66	1,3
12	Zona agraria V – Montagna intermedia di Chiàvari	6.989	14,1	4.551	13,3	33	3,5	415	4,6	151	3,5	142	3,3	65	4,3	199	6,1	1.729	32,3	251	34,3	4.437	46,5	1.150	22,5
6	Zona agraria VI – Montagna litoranea di Gènova	11.139	22,5	8.368	24,4	119	12,6	4.496	49,5	3.072	71,2	3·049	71,8	319	21,1	1.105	33,9	1.261	23,6	98	13,4	750	7,9	1.676	32,8
8	Zona agraria VII – Montagna litoranea di Chiàvari	4.500	9,1	2.919	8,5	50	5,3	615	6,8	415	9,6	407	9,6	61	4,0	139	4,3	910	17,0	60	8,2	1.965	20,6	811	15,9
64	**Complesso della Provincia**	49.597	100,0	34.329	100,0	942	100,0	9.083	100,0	4.315	100,0	4.248	100,0	1.511	100,0	3.257	100,0	5.354	100,0	732	100,0	9.532	100,0	5.104	100,0

Provincia di GÈNOVA - (Regione unica di montagna)

Tav. II.

I. – Dati generali

1. Popolazione (Censim. 21-IV-1931-IX)

Presente:		
In complesso		841.651
Per km.² di superf. territoriale	471	
Per km.² di superf. agr. e forest.	507	
Dei centri		724.707
Delle case sparse		106.944
Residente:		
In complesso		812.278
Per km.² di superf. territoriale	461	
Per km.² di superf. agr. e forest.	496	

2. Distribuzione dei Comuni (Censim. 21-IV-1931-IX)

Comuni fino a	500 ab.	N. 2	ab.	749
da 501 »	1.000 »	» 5	»	3.636
» 1.001 »	2.000 »	» 14	»	19.277
» 2.001 »	3.000 »	» 14	»	35.625
» 3.001 »	5.000 »	» 19	»	73.792
» 5.001 »	10.000 »	» 5	»	32.564
» 10.001 »	25.000 »	» 4	»	57.912
» 25.001 »	50.000 »	» –	»	–
» 50.001 »	100.000 »	» –	»	–
oltre 100.000		» 1	»	608.096

3. Popolazione agricola (*) (Censim. 21-IV-1931-IX)

Posiz. profess. capo famiglia	Famiglie	Componenti
Conduc. terreni propri	16.332	74.718
Fittavoli	5.104	26.415
Coloni	1.941	9.396
Giornalieri	2.163	7.780
Altri addetti	452	1.750
Totale	25.992	[1]120.059

(1) Per km.² di superficie: territoriale 68; agr. e forest. 73

4. Aziende agricole (*) (Censim. agr. 19-III-1930-VIII)

Classi di ampiezza	Num.	Superf. ha.	Sistema di conduz.	Num.	Superf. ha.
1. Fino a 0,50 ha.	8.753	1.604	Economia diretta	20.967	101.139
2. da 0,51 » 1 »	3.777	2.870	Affitto	7.518	21.862
3. » 1,01 » 3 »	10.540	20.612	Colonia	1.845	6.349
4. » 3,01 » 5 »	5.790	22.845	Mista	6.724	30.674
5. » 5,01 » 10 »	5.729	40.178			
6. » 10,01 » 20 »	1.991	26.525			
7. » 20,01 » 50 »	369	10.053			
8. » 50,01 » 100 »	31	2.184			
9. » 100,01 » 500 »	53	13.404			
10. oltre 500 »	21	19.749			
Totale	37.054	160.024	Totale	37.054	160.024

5. Bestiame (*) (Censim. agr. 19-III-1930-VIII)

Bovini	N. 49.507	*Bovini:*	
Equini	» 9.063	Vitelli e vitelle sotto l'anno	N. 7.819
Suini	» 5.354	Manzette, manze e giovenche	» 6.134
Ovini	» 9.532	Vacche	» 34.329
		Manzi e buoi	» 942
Caprini	» 5.104	Torelli e tori	» 373

II. – Superficie per qualità di coltura

QUALITÀ DI COLTURA	SUPERFICIE (ettari) Qualità di coltura semplici	con piante legnose	totale
1	2	3	4
1. Seminativi	10.003	15.570	25.573
2. Prati permanenti	17.428	81	17.509
3. Prati-pascoli perm.	780	–	780
4. Pascoli permanenti	5.788	2.157	7.945
5. Colture legnose specializzate		12.208	12.208
6. Boschi (compresi i castagneti da frutto)		79.301	79.301
7. Incolti produttivi	16.264	4.610	20.874
Totale	50.263	113.927	
Superficie agraria e forestale			164.190
8. Superficie improduttiva			12.463
Superficie territoriale			176.653

III. – Repartizione superficie seminativi

COLTIVAZIONI	SUPERFICIE INTEGRANTE (ettari)	SUPERF. RIPETUTA COLTIVAZIONI INTERCALARI (ettari) nel seminativi	nelle colt. legn. spec.	totale
1	2	3	4	5
Coltiv. avvicendate:				
1. Cereali	7.374	–	–	–
2. Coltiv. industriali	–	–	–	–
3. Altre coltivazioni	6.257	182	13	195
4. Foraggere	803	317	149	466
5. Riposi con o senza pasc.	3.871	–	–	–
Tare	5.834	–	–	–
Totale	24.139	499	162	661
Coltiv. permanenti:				
6. Orti stabili, risaie stab., ecc.	1.188			
Tare	246			
Totale	1.434			
Superficie complessiva	25.573			

IV. – Superficie e densità delle colture legnose (*)

COLTIVAZIONI	SUPERFICIE INTEGRANTE: a coltura specializzata, pura, ettari	n. medio piante per ha.	mista, prevalente, ettari	n. medio piante per ha.	totale (colonne 2+4) ettari	secondaria, ettari	n. medio piante per ha.	SUPERFICIE RIPETUTA: a coltura promiscua, ettari	n. medio piante per ha.	piante nelle tare e sparse, ettari	n. medio piante per ha.
1	2	3	4	5	6	7	8	9	10	11	12
1. Viti	567	(1)4.212	701	(1)2.610	1.268	494	(1) 728	10.153	[1]1.775	–	–
Sostegni vivi	–	–	–	–	–	–	–	–	–	–	–
2. Olivi	5.480	(2) 489	4.161	(2) 291	9.641	307	(2) 40	2.569	(2) 38	–	–
3. Agrumi	1	(3) 300	32	(3) 238	33	50	(3) 167	688	(4) 5	–	–
4. Gelsi	–	–	–	–	–	78	(4) 13	3.958	(5) 10	42	(4) 8
5. Fruttiferi	(7) 488	(6) 449	271	(5) 173	759	5.084	(8) 36	13.555	(8) 51	40	(4) 8
6. Piante ornament.	40	–	–	–	40	3	–	–	–	–	–
7. Altre	–	–	–	–	–	–	–	7.468	–	–	–
8. Vivai, canneti, ecc.	(9) 116	–	–	–	116	–	–	–	–	–	–
Tare	142	–	209	–	351						
Superficie compless.	6.834		5.374		12.208						

(1) Forma allev. prev.: *a spalliera*. — (2) Id.: *p. vento*. — (3) Id.: *a cupola*. — (4) Id.: *m. vento*. — (5) Id.: *a vaso*. — (6) Id.: *a vaso;* relativo ad ha. 254. — (7) Ha. 234 nocciuoli. — (8) Canneti.

V. – Superficie e produzione delle singole coltivazioni – Densità delle coltivazioni legnose

N. elenco coltivaz. (*)	QUALITÀ DI COLTURA E COLTIVAZIONI	SUPERFICIE (ettari) integrante	ripetuta	PRODUZIONE (quintali) media per ettaro, sessennio 1923-'28 sulla superficie integrante	ripetuta	complessiva	1929 complessiva	totale in base al rendim. unit. (*) medio 1923-'28 [(coll. 3+4)×col. 7]	1929 [(coll. 3+4) × col. 8]
1	2	3	4	5	6	7	8	9	10
	Seminativi *Semplici e con piante legnose*								
1	Frumento tenero	6.314,0	(1)2.093,0	11,9	9,6	11,3	11,7	95.172	98.339
2	Frumento duro	–	–	–	–	–	–	–	–
3	Segale	–	–	–	–	–	–	–	–
4	Orzo	–	–	–	–	–	–	–	–
5	Avena	–	–	–	–	–	–	–	–
6	Riso (risone)	–	–	–	–	–	–	–	–
7	Granoturco maggengo	1.060,0	(2) 325,0	22,1	21,6	22,0	23,6	30.470	32.631
8	Granoturco cinquantino	–	–	–	–	–	–	–	–
9	Altri cereali	–	–	–	–	–	–	–	–
10	Barbabietole da zucchero	–	–	–	–	–	–	–	–
11	Canapa seme	–	–	–	–	–	–	–	–
12	Canapa tiglio	–	–	–	–	–	–	–	–
13	Lino seme	–	–	–	–	–	–	–	–
14	Lino tiglio	–	–	–	–	–	–	–	–
15	Tabacco	–	–	–	–	–	–	–	–
16	Altre coltivazioni industriali	–	–	–	–	–	–	–	–
17	Patate	3.671,0	(3)1.144,0	67,8	45,6	62,5	61,8	(4) 301.090	(4) 297.395
18	Fave da seme	(5) 835,0	(6) 321,0	11,3	9,8	10,9	11,3	12.621	13.056
19	Fagiuoli	690,0	(7) 12,0	12,0	13,8	12,0	12,1	8.420	8.488
20	Ceci	–	–	–	–	–	–	–	–
21	Cicerchie	–	–	–	–	–	–	–	–
22	Lenticchie	–	–	–	–	–	–	–	–
23	Lupini (8)	–	4,0	–	13,0	13,0	13,0	52	52
24	Piselli	(9) 451,0	(9) 8,0	12,7	12,5	12,7	12,9	5.814	5.912
25	Veccia	–	–	–	–	–	–	–	–
26	Altre leguminose da granella	–	–	–	–	–	–	–	–
27	Legumi freschi da sgusciare (10)	(11) 455,5	(12) 179,0	66,0	69,1	66,9	67,1	42.418	42.579
28	Asparagi	(13) 13,5	(14) 0,5	68,9	60,0	68,6	68,9	960	964
29	Carciofi (15)	22,0	–	91,8	–	91,8	93,0	2.019	2.045
30	Cardi, finocchi e sedani	(16) 24,3	(16) 175,2	129,1	130,6	130,4	135,7	26.016	27.081
31	Cavoli	(16) 141,2	(17) 714,4	110,7	115,3	114,5	114,5	97.996	97.985
32	Cavolfiori	(18) 51,0	(19) 67,5	165,9	179,8	173,8	173,6	20.597	20.570
33	Cipolle e agli	(13) 69,3	(14) 1,0	93,5	150,0	94,3	96,6	6.632	6.789
34	Pomodori	(20) 324,0	(21) 54,0	253,9	262,4	255,1	274,1	96.445	103.600
35	Poponi e cocomeri	–	–	–	–	–	–	–	–
36	Altri ortaggi (22)	(23) 353,2	(24) 503,4	148,8	159,9	155,3	156,3	133.063	133.889
37	Orti familiari (*)	(25) 332,0	(26) 53,0	3,7	3,2	3,6	3,9	1.390,0	1507,3
38	Fiori (*) recisi (27)	12,0	(26) 3,0	60,8	60,0	60,7	63,0	910,0	945,0
39	Fiori (*) e foglie da profum.	–	–	–	–	–	–	–	–
40	Colt. orn. e per fronda verde (*)	–	–	–	–	–	–	–	–
41	Altre coltivazioni	–	–	–	–	–	–	–	–
42	Prati avvicendati (28)	803,0	(29) 55,0	57,2	60,3	57,4	58,5	49.267	50.195
43	Id. id. (anno d'imp.)	–	548,0	–	19,1	19,1	19,6	10.467	10.737
44	Erbai: annuali; intercalari (30)	–	466,0	–	23,4	23,4	25,1	10.903	11.690
	Riposi con o senza pascolo	3.871,0							
	Tare	6.080,0							
	Totale	25.573,0							
	Prati, prati-pasc. e pasc. perm. *Semplici e con piante legnose*								
45	Prati permanenti (31)	16.876	–	12,5	–	12,5	13,7	210.908	230.438
46	Prati-pascoli permanenti	748	–	6,0	–	6,0	6,1	4.495	4.530
47	Pascoli permanenti	7.945	–	3,8	–	3,8	4,2	30.297	33.271
48	Nelle tare, riposi, incolti, ecc. (*)	–	64.365,0	–	5,0	5,0	5,2	319.750	331.628
	Tare	665							
	Totale	26.234							

N. elenco coltivaz. (*)	QUALITÀ DI COLTURA E COLTIVAZIONI	SUPERFICIE (ettari) integrante: a coltura pura	a coltura mista prevalente	totale	ripetuta: a coltura mista secondaria	a coltura promiscua	nelle tare e sparse	PRODUZIONE (quintali) media per ha. sulla superf. integ. a colt. pura (col. 3) 1923-'28	1929	totale (relat. alle superf. di cui alle coll. 5+6+7+8) (*) 1923-'28	1929
1	2	3	4	5	6	7	8	9	10	11	12
	Coltivazioni legnose a) superficie b) *n. medio piante per ha.*										
49	Viti a)	567	701	1.268	494	10.153	–	41,6	44,2	(31)221670	(32)225335
	Viti b)	*4.212*	*2.610*		*728*	*1.775*	–				
50	Olivi a)	5.480	4.161	9.641	307	2.569	–	22,2	22,8	(33)198232	(33)204323
	Olivi b)	*489*	*291*		*40*	*38*	–				
51	Aranci a)	1	32	33	18	582	–	90,0	90,0	1.387	1.400
	Aranci b)	*300*	*238*		*72*	*5*	–				
52	Mandarini a)	–	–	–	50	235	–	–	–	761	773
	Mandarini b)	–	–		*127*	*1*	–				
53	Limoni a)	–	–	–	9	–	–	–	–	52	63
	Limoni b)	–	–		*78*	–	–				
54	Altri agrumi a)	–	–	–	–	–	–	–	–	–	–
	Altri agrumi b)	–	–		–	–	–				
55	Gelsi a)	–	–	–	78	3.958	(34) 42	–	–	11.364	12.159
	Gelsi b)	–	–		*13*	*10*	*8*				
56	Meli a)	–	–	–	1.748	12.092	(34) 5	–	–	18.152	19.225
	Meli b)	–	–		*12*	*12*	*11*				
57	Peri a)	–	–	–	3.384	12.493	(34) 4	–	–	16.678	18.236
	Peri b)	–	–		*8*	*12*	*5*				
58	Cotogni e melagrani a)	–	–	–	–	–	–	–	–	–	–
	Cotogni e melagrani b)	–	–		–	–	–				
59	Peschi a)	254	209	463	2.319	10.679	–	36,1	37,5	28.974	29.385
	Peschi b)	*449*	*215*		*16*	*15*	–				
60	Albicocchi a)	–	–	–	64	–	–	–	–	69	69
	Albicocchi b)	–	–		*5*	–	–				
61	Susini a)	–	–	–	1.133	9.259	–	–	–	6.548	6.725
	Susini b)	–	–		*8*	*8*	–				
62	Ciliegi a)	–	–	–	1.448	12.359	(34) 39	–	–	5.810	6.414
	Ciliegi b)	–	–		*7*	*6*	*2*				
63	Mandorli a)	–	–	–	285	22	–	–	–	21	22
	Mandorli b)	–	–		*1*	*5*	–				
64	Noci a)	1	–	–	58	7.006	–	–	–	3.064	3.269
	Noci b)	–	–		*3*	*3*	–				
65	Nocciuoli a)	234	–	234	–	–	–	14,2	15,3	3.317	3.583
	Nocciuoli b)	–	–		–	–	–				
66	Fichi a)	–	62	62	4.036	6.751	(34) 35	–	–	23.251	24.383
	Fichi b)	–	*29*		*18*	*9*	*5*				
67	Carrubi a)	–	–	–	–	–	–	–	–	–	–
	Carrubi b)	–	–		–	–	–				
68	Altri fruttiferi a)	–	–	–	(35)509	(36)3.111	–	–	–	(37)	(37)
	Altri fruttiferi b)	–	–		*10*	*4*	–				
69	Piante ornament. (*) a)	(38) 40	–	40	3	–	–	30,8	30,9	1.380,0	1.400,0
	Piante ornament. (*) b)	–	–		–	–	–				
70	Altre piante legnose a)	–	–	–	–	–	–	–	–	–	–
	Altre piante legnose b)	–	–		–	–	–				
71	Canneti, vincheti a)	116	–	116	–	–					
72	Vivai (*) a)	–	–	–				–	–	–	–
	Tare	142	209	351							
	Totale			12.208						(38)	(39)
73	***Boschi:***			79.301						(40)	(40)
	di cui castagneti da frutto			*39.478*	–	–	–	5,7	5,8	223.986	228.036
	Incolti produttivi			20.874							
	Superficie agraria e forestale			164.190							

(1) Nel vigneto ha. 291; nell'oliveto ha. 1.791; nel frutteto ha. 11. — (2) Id. rispettiv. ha. 55, ha. 269 ed ha. 1. — (3) Id. rispettiv. ha. 174, ha. 958 ed ha. 12. — (4) 4,7 % primaticce. — (5) Ha. 1 in orti industriali. — (6) Nell'oliveto ha. 277; nel vigneto ha. 43; nel frutteto ha. 1. — (7) Id. rispettiv. ha. 1, ha 10, ed ha. 1. — (8) Nel'oliveto. — (9) Ha. 7 nel vigneto; ha. 1 nel frutteto. — (10) Preval. fagiuoli e piselli. — (11) Ha. 187,5 in orti ind. — (12) Ha. 93 nell'oliveto; ha. 35 nel vigneto. — (13) In orti ind. — (14) Id. nelle colt. legn. specializz. — (15) Id. ha 2,5; in orti ind. ha. 172,7. — (16) In orti ind. ha 60,2. — (17) Id. ha. 619,4; nelle colt. legn. specializz. ha. 3, nell'oliveto ha. 54; nel vigneto ha. 9 consoc. al granoturco maggengo per ha. 4, ai pomodori per ha. 4 — (18) In orti ind. ha. 36. — (19) Id. nelle colt. legn. specializz. ha. 1,5. Nell'oliveto ha. 7 nel vigneto ha 1. Consoc. ai pomodori per ha. 1. — (20) Ha. 190 in orti ind. — (21) Ha. 30 nel vigneto; ha 22 nell'oliveto; ha. 2 nel frutteto. — (22) Preval: ortaggi da foglie. — (23) In orti ind. ha. 263,2. — (24) Id. ha. 398,9; id. nelle colt. legn. specializz. ha. 5,5. Nel vigneto ha. 15; nell'oliveto ha. 10; nel frutteto ha. 6. — (25) Per ha. 24 non stabili. — (26) Nelle colt. legn. specializz. — (27) Preval. rose e crisantemi. — (28) 65 % trifoglio prat., 33 % erba medica, 2 % trifoglio ladino. 7,4 % irrigui. — (29) Ha. 31 nell'oliveto; ha. 17 nel vigneto; ha. 7 nel frutteto. — (30) Preval. avena e favetta. 8,6 % irrigui. — (31) 0,1 % irrigui. — (32) 0,8 % uva da tavola, 14,2 % per consumo diretto — (33) 0,5 % per salamoia — (34) Sparse. — (35) Nespoli del Giappone ha. 412; nespoli comuni ha. 97 — (36) Id. rispettiv. ha. 2.673 ed ha. 438. — (37) Produzz. totali, rispettiv. nel sessennio 1923-'28 e nell'anno 1929: nespoli del Giappone q. 2.275 e q. 2.373; nespole comuni, q. 266 e q. 314. — (38) Preval. palme. — (39) Altri prodotti da colture legnose, rispettiv. nel sessennio 1923-'28 e nell'anno 1929: legna da ardere, q. 168.752 e q. 172.749; castagne q. 795 e q. 908; strame, q. 19.913 e q. 19.499. — (40) Strame: 1923-'28, q. 502.843; 1929, q. 526.485.

VI. – Produzione dei cereali

COLTIVAZIONI	SUPERFICIE complessiva — (ettari)	PRODUZIONE (q.) media per ettaro, sessennio 1923-'28	1929	totale in base al rend. unit. (*) medio 1923-'28 (coll. 2×3)	1929 (coll. 2×4)
1	2	3	4	5	6
1. Frumento:					
a) nei semin. sempl.	2.567	11,6	11,9	29.798	30.578
b) id. con p. legn.	3.747	12,1	12,4	45.292	46.550
c) nelle colt. legn. spec.	2.093	9,6	10,1	20.082	21.211
Totale	8.407	11,3	11,7	95.172	98.339
2. Riso (Risone).					
a) nei semin. sempl.	–	–	–	–	–
b) id. con p. legn.	–	–	–	–	–
Totale	–	–	–	–	–
3. Granoturco:					
a) nei semin. sempl.	526	21,8	22,9	11.441	12.050
b) id. con p. legn.	534	22,5	24,6	12.021	13.116
c) nelle colt. legn. spec.	325	21,6	23,0	7.008	7.465
Totale	1.385	22,0	23,6	30.470	32.631
4. Cereali minori (*)					
a) nei semin. sempl.	–	–	–	–	–
b) id. con p. legn.	–	–	–	–	–
c) nelle colt. legn. spec.	–	–	–	–	–
Totale	–	–	–	–	–

VII. – Produzione dei foraggi

COLTIVAZIONI	PROD. TOT. media 1923-'28	1929
1	2	3
(In quintali di fieno normale) (*)		
1. Prati avvicendati	49.267	50.195
2. Id. id. anno d'imp.	10.467	10.737
3. Erbai annuali	–	–
4. Id. intercalari	10.903	11.690
5. Prati permanenti	210.908	230.438
6. Prati-pascoli permanenti	4.495	4.530
7. Pascoli permanenti	30.297	33.271
8. *Produz. access. di foraggio*	397.005	412.498
Totale	713.342	753.359
Per ettaro della superficie agraria e forestale	*4,3*	*4,6*

PRODUZ. ACCESSORIA	PROD. TOT. media 1923-'28	1929
4	5	6
A) dai prati e pascoli:	*319.750*	*331.628*
a) nei seminativi a riposo	86.384	87.883
b) nelle tare produttive	35.325	36.502
c) nei boschi e sotto altre colture legnose	138.317	144.306
d) negl'incolti produttivi	59.724	62.937
B) paglia dei cereali (1)	*59.038*	*61.640*
C) foglie e colletti di barbabietole da zucchero (1)	–	–
D) cime, frasche, fronde, ecc. (1)	*19.217*	*19.230*
E) strami (foglie secche, sotto-bosco, ecc.) (1)	–	–

(*) *Quantità effettivamente utilizzata per l'alimentazione del bestiame.*

(*) *Vedi « Avvertenze alle tavole »: pag.* 1.

Zona agraria I. - ALTA MONTAGNA DI GÈNOVA

Tav. II. — **I. – Dati generali** — REGIONE AGRARIA DI MONTAGNA

1. Popolazione (Censim. 21-IV-1931-IX)

Presente:	
In complesso	71.861
Per km.² di superf. territoriale	116
Per km.² di superf. agr. e forest.	123
Dei centri	43.190
Delle case sparse	28 191
Residente:	
In complesso	72.864
Per km.² di superf. territoriale	119
Per km.² di superf. agr. e forest.	126

2. Distribuzione dei Comuni (Censim. 21-IV-1931-IX)

Comuni fino a	500 ab.	N. – ab.	–
da 501	» 1.000	» 3	» 2.282
» 1.001	» 2.000	» 4	» 5.607
» 2.001	» 3.000	» 4	» 10.960
» 3.001	» 5.000	» 11	» 41.121
» 5.001	» 10.000	» 2	» 11.411
» 10.001	» 25.000	» –	» –
» 25.001	» 50.000	» –	» –
» 50.001	» 100.000	» –	» –
oltre 100.000		» –	» –

3. Popolazione agricola (*) (Censim. 21-IV-1931-IX)

Posiz. profess. capo famiglia	Famiglie	Componenti
Conduc. terreni propri	5.470	24.559
Fittavoli	1.417	7.485
Coloni	67	365
Giornalieri	502	1.794
Altri addetti	103	449
Totale	7.559	(¹)34.652

(¹) Per km.² di superficie territoriale: 56; agr. e forest.: 60

4. Aziende agricole (*) (Censim. agr. 19-III-1930-VIII)

Classi di ampiezza	Num.	Superf. ha.	Sistema di conduz.	Num.	Superf. ha.
1. Fino a 0,50 ha.	1.529	302	Economia diretta	6.373	35.436
2. da 0,51 » 1 »	725	552			
3. » 1,01 » 3 »	2.641	5.253			
4. » 3,01 » 5 »	1.807	7.219	Affitto	1.695	9.129
5. » 5,01 » 10 »	2.464	17.536			
6. » 10,01 » 20 »	897	11.871			
7. » 20,01 » 50 »	226	6.177	Colonia	50	439
8. » 50,01 » 100 »	11	852			
9. » 100,01 » 500 »	18	4.738	Mista	2.204	12.736
10. oltre 500 »	4	3.240			
Totale	10.322	57.740	Totale	10.322	57.740

5. Bestiame (*) (Censim. agr. 19-III-1930-VIII)

Bovini	N. 15.727	*Bovini:*	
Equini	» 2.355	Vitelli e vitelle sotto l'anno	N. 2.455
Suini	» 990	Manzette, manze e giovenche	» 1.510
		Vacche	» 11.046
Ovini	» 1.158	Manzi e buoi	» 628
		Torelli e tori	» 88
Caprini	» 948		

II. – Superficie per qualità di coltura

QUALITÀ DI COLTURA	SUPERFICIE (ettari) Qualità di coltura semplici	con piante legnose	totale
1	2	3	4
1. Seminativi	2.997	3.748	6.745
2. Prati permanenti	9.542	–	9.542
3. Prati-pascoli perm.	31	–	31
4. Pascoli permanenti	1.850	–	1.850
5. Colture legnose specializzate		673	673
6. Boschi (compresi i castagneti da frutto)		30.064	30.064
7. Incolti produttivi	6.146	2.945	9.091
Totale	20.566	37.430	
Superficie agraria e forestale			57.996
8. Superficie improduttiva			3.517
Superficie territoriale			61.513

III. – Repartizione superficie seminativi

COLTIVAZIONI	SUPERF. INTEGRANTE (ettari)	SUPERF. RIPETUTA COLTIVAZIONI INTERCALARI (ettari) nei seminativi	nelle colt. legn. spec.	totale
1	2	3	4	5
Coltiv. avvicendate:				
1. Cereali	1.920	–	–	–
2. Coltiv. industriali	–	–	–	–
3. Altre coltivazioni	1.675	13	3	16
4. Foraggere	265	62	6	68
5. Riposi con o senza pasc.	1.523	–	–	–
Tare	1.286	–	–	–
Totale	6.669	75	9	84
Coltiv. permanenti:				
6. Orti stabili, risaie stab., ecc.	68			
Tare	8			
Totale	76			
Superficie complessiva	6.745			

IV. – Superficie e densità delle colture legnose (*)

COLTIVAZIONI	Superficie integrante: a coltura specializzata, pura: ettari	n. medio piante per ha.	mista, prevalente: ettari	n. medio piante per ha.	totale (coll. 2+4) ettari	secondaria: ettari	n. medio piante per ha.	Superficie ripetuta: a coltura promiscua: ettari	n. medio piante per ha.	piante nelle tare e sparse: ettari	n. medio piante per ha.
1	2	3	4	5	6	7	8	9	10	11	12
1. Viti	2	(¹)3.500	241	(¹)2.008	243	183	(¹)1.376	929	(¹)1.442	–	–
Sostegni vivi	–	–	–	–	–	–	–	–	–	–	–
2. Olivi	141	(²) 275	31	(²) 157	172	–	–	22	(²) 80	–	–
3. Agrumi	–	–	–	–	–	–	–	–	–	–	–
4. Gelsi	–	–	–	–	–	–	–	843	(³) 9	–	–
5. Fruttiferi	15	(³) 507	152	(³) 260	167	398	(³) 122	3.158	(³) 47	4	(³) 18
6. Piante ornament.	–	–	–	–	–	–	–	–	–	–	–
8. Altre	–	–	–	–	–	–	–	3.301	–	–	–
7. Vivai, canneti, ecc	(⁴) 21	–	–	–	21	–	–	–	–	–	–
Tare	2	–	68	–	70						
Superficie compless.	181		492		673						

(¹) Forma allev. prev.: *a spalliera.* — (²) Id.: *p. vento.* — (³) Id.: *a vaso.* — (⁴) Canneti.

V. – Superficie e produzione delle singole coltivazioni – Densità delle coltivazioni legnose

N. elenco coltivaz. (*)	QUALITÀ DI COLTURA E COLTIVAZIONI	SUPERFICIE (ettari) integrante	ripetuta	PRODUZIONE (quintali) media per ettaro sessennio 1923-'28 sulla superficie integrante	ripetuta	complessiva	1929 sulla superficie complessiva	totale in base al rendim. unit. (*) medio 1923-'28 [(coll. 3+4) × col. 7]	1929 [(coll. 3+4) × col. 8]
1	2	3	4	5	6	7	8	9	10
	Seminativi *Semplici e con piante legnose*								
1	Frumento tenero	1.675,0	(¹) 105,0	10,9	11,4	10,9	11,2	19.374	19.881
2	Frumento duro	–	–	–	–	–	–	–	–
3	Segale	–	–	–	–	–	–	–	–
4	Orzo	–	–	–	–	–	–	–	–
5	Avena	–	–	–	–	–	–	–	–
6	Riso (risone)	–	–	–	–	–	–	–	–
7	Granoturco maggengo	245,0	(²) 13,0	21,8	15,5	21,4	21,7	5.532	5.607
8	Granoturco cinquantino	–	–	–	–	–	–	–	–
9	Altri cereali	–	–	–	–	–	–	–	–
10	Barbabietole da zucchero	–	–	–	–	–	–	–	–
11	Canapa seme	–	–	–	–	–	–	–	–
12	Canapa tiglio	–	–	–	–	–	–	–	–
13	Lino seme	–	–	–	–	–	–	–	–
14	Lino tiglio	–	–	–	–	–	–	–	–
15	Tabacco	–	–	–	–	–	–	–	–
16	Altre coltivazioni industriali	–	–	–	–	–	–	–	–
17	Patate	1.219,0	(³) 81,0	56,1	65,7	56,7	56,9	73.650	74.032
18	Fave da seme	77,0	(⁴) 14,0	14,4	13,4	14,3	13,5	1.297	1.225
19	Fagiuoli	133,0	(⁵) 5,0	12,1	15,6	12,2	12,1	1.688	1.663
20	Ceci	–	–	–	–	–	–	–	–
21	Cicerchie	–	–	–	–	–	–	–	–
22	Lenticchie	–	–	–	–	–	–	–	–
23	Lupini	–	–	–	–	–	–	–	–
24	Piselli	20,0	(⁵) 2,0	13,1	11,5	12,9	13,7	284	301
25	Veccia	–	–	–	–	–	–	–	–
26	Altre leguminose da granella	–	–	–	–	–	–	–	–
27	Legumi freschi da sgusciare (⁵)	(⁶) 139,0	21,0	52,7	50,0	52,4	53,4	8.380	8.545
28	Asparagi	–	–	–	–	–	–	–	–
29	Carciofi	–	–	–	–	–	–	–	–
30	Cardi, finocchi e sedani (⁷)	–	8,2	–	196,8	196,8	211,7	1.614	1.736
31	Cavoli	(⁸) 52,3	(⁹) 52,2	120,0	119,6	119,8	120,1	12.520	12.550
32	Cavolifiori	(¹⁰) 12,7	2,0	165,8	180,0	167,8	167,8	2.466	2.466
33	Cipolle e agli (⁷)	3,5	–	71,4	–	71,4	71,4	250	250
34	Pomodori	(¹¹) 21,5	(⁹) 6,0	156,3	115,0	147,3	180,9	4.050	4.975
35	Poponi e cocomeri	–	–	–	–	–	–	–	–
36	Altri ortaggi (¹²)	(¹³) 30,0	(¹⁴) 30,8	197,3	200,6	199,0	182,6	12.100	11.100
37	Orti familiari (*) (¹⁵)	35,0	–	3,5	–	3,5	3,5	121,3	120,8
38	Fiori (*) recisi	–	–	–	–	–	–	–	–
39	Fiori (*) e foglie da profum.	–	–	–	–	–	–	–	–
40	Colt. orn. e per fronda verde (*)	–	–	–	–	–	–	–	–
41	Altre coltivazioni	–	–	–	–	–	–	–	–
42	Prati avvicendati (¹⁶)	265,0	–	61,6	–	61,6	60,3	16.315	15.992
43	Id. id. (anno d'imp.)	–	178,0	–	20,7	20,7	20,7	3.684	3.687
44	Erbai: annuali; intercalari (¹⁷)	–	68,0	–	23,6	23,6	25,1	1.607	1.708
	Riposi con o senza pascolo	1.523,0							
	Tare	1.294,0							
	Totale	6.745,0							
	Prati, prati-pasc. e pasc. perm. *Semplici e con piante legnose*								
45	Prati permanenti	9.279	–	11,6	–	11,6	13,1	107.548	121.380
46	Prati-pascoli permanenti	31	–	5,4	–	5,4	5,6	166	174
47	Pascoli permanenti	1.850	–	4,2	–	4,2	4,7	7.828	8.746
48	Nelle tare, riposi, incolti, ecc. (*)	–	21.997	–	4,5	4,5	4,5	98.013	98.737
	Tare	263							
	Totale	11.423							

N. elenco coltivaz. (*)	QUALITÀ DI COLTURA E COLTIVAZIONI	SUPERFICIE (ettari) integrante: a coltura pura	a coltura mista prevalente	totale	ripetuta: a coltura mista secondaria	a coltura promiscua	nelle tare e sparse	PRODUZIONE (quintali) media per ha. sulla superf. integ. a colt. pura (col. 3) 1923-'28	1929	totale (relat. alle superf. di cui alle coll. 5+6+7+8) (*) 1923-'28	1929
1	2	3	4	5	6	7	8	9	10	11	12
	Coltivazioni legnose a) superficie b) *n. medio piante per ha.*										
49	Viti a)	2	241	243	183	929	–	35,0	35,0	(¹⁸)18.257	(¹⁸)18.067
	Viti b)	*3.500*	*2.008*		*1.376*	*1.442*	–				
50	Olivi a)	141	31	172	–	22	–	18,5	18,7	(¹⁸) 2.728	(¹⁸) 2.867
	Olivi b)	*275*	*157*		–	*80*	–				
51	Aranci a)	–	–	–	–	–	–	–	–	–	–
	Aranci b)	–	–		–	–	–				
52	Mandarini a)	–	–	–	–	–	–	–	–	–	–
	Mandarini b)	–	–		–	–	–				
53	Limoni a)	–	–	–	–	–	–	–	–	–	–
	Limoni b)	–	–		–	–	–				
54	Altri agrumi a)	–	–	–	–	–	–	–	–	–	–
	Altri agrumi b)	–	–		–	–	–				
55	Gelsi a)	–	–	–	–	843	–	–	–	2.706	2.749
	Gelsi b)	–	–		–	*9*	–				
56	Meli a)	–	–	–	393	3.150	(¹⁹) 4	–	–	6.973	6.857
	Meli b)	–	–		*23*	*17*	*10*				
57	Peri a)	–	–	–	393	3.115	(¹⁹) 4	–	–	3.585	3.640
	Peri b)	–	–		*15*	*11*	*5*				
58	Cotogni e melagrani a)	–	–	–	–	–	–	–	–	–	–
	Cotogni e melagrani b)	–	–		–	–	–				
59	Peschi a)	15	152	167	231	927	–	58,5	58,5	8.383	8.395
	Peschi b)	*507*	*260*		*92*	*23*	–				
60	Albicocchi a)	–	–	–	–	–	–	–	–	–	–
	Albicocchi b)	–	–		–	–	–				
61	Susini a)	–	–	–	393	1.894	–	–	–	1.056	1.165
	Susini b)	–	–		*9*	*7*	–				
62	Ciliegi a)	–	–	–	393	3.040	(¹⁹) 4	–	–	1.251	1.299
	Ciliegi b)	–	–		*9*	*6*	*3*				
63	Mandorli a)	–	–	–	–	–	–	–	–	–	–
	Mandorli b)	–	–		–	–	–				
64	Noci a)	–	–	–	10	1.449	–	–	–	680	707
	Noci b)	–	–		*2*	*3*	–				
65	Nocciuoli a)	–	–	–	–	–	–	–	–	–	–
	Nocciuoli b)	–	–		–	–	–				
66	Fichi a)	–	–	–	314	240	–	–	–	746	847
	Fichi b)	–	–		*16*	*8*	–				
67	Carrubi a)	–	–	–	–	–	–	–	–	–	–
	Carrubi b)	–	–		–	–	–				
68	Altri fruttiferi a)	–	–	–	–	–	–	–	–	–	–
	Altri fruttiferi b)	–	–		–	–	–				
69	Piante ornament. (*) a)	–	–	–	–	–	–	–	–	–	–
	Piante ornament. (*) b)	–	–		–	–	–				
70	Altre piante legnose a)	–	–	–	–	–	–	–	–	–	–
	Altre piante legnose b)	–	–		–	–	–				
71	Canneti, vincheti a)	21	–	21							
72	Vivai (*) a)	–	–	–				–	–	–	–
73	Tare	2	68	70							
	Totale			673						(²¹)	(²¹)
	Boschi: (²⁰)			30.064						(²²)	(²²)
	di cui castagneti da frutto			*16.698*	–	–	–	5,1	5,1	84.730	84.564
	Incolti produttivi			9.091							
	Superficie agraria e forestale			57.996							

(¹) Ha. 88 nel vigneto; ha. 17 nell'oliveto. — (²) Nel vigneto. — (³) Id. ha. 64; nell'oliveto ha. 17. — (⁴) Id. rispettiv. ha. 12 ed ha. 2. — (⁵) Preval. fagiuoli e piselli. — (⁶) Ha. 2 in orti industriali. — (⁷) In orti ind. — (⁸) Id. ha. 7,3. — (⁹) Id. ha. 29,2. Nel vigneto ha. 5. Consoc. al granoturco maggengo per ha. 4. — (¹⁰) In orti ind. ha. 0,7. — (¹¹) Id. ha. 8,5. — (¹²) Preval. ortaggi da foglie. — (¹³) In orti ind. ha. 17. — (¹⁴) Id. ha. 25,8. Nel frutteto ha. 4; nel vigneto ha. 1. — (¹⁵) Per ha. 6 non stabili. — (¹⁶) 55 % trifoglio prat., 39 % erba medica, 6 % trifoglio ladino. 10,6 % irrigui. — (¹⁷) Preval. avena e granoturco da foraggio. — (¹⁸) 0,1 % uva da tavola, 10,4 % per consumo diretto. — (¹⁹) 0,5 % per salamoia. — (²⁰) Sparse. — (²¹) Altri prodotti da colture legnose, rispettiv. nel sessennio 1923-'28 e nell'anno 1929: legna da ardere, q. 9.817 e q. 10.663; strame, q. 9.825 e q. 9.825. — (²²) Strame: 1923-'28, q. 174.146; 1929, q. 175.068.

VI. – Produzione dei cereali

COLTIVAZIONI	SUPERFICIE complessiva (ettari)	PRODUZIONE (q.) media per ettaro sessennio 1923-'28	1929	totale in base al rend. unit. (*) medio 1923-'28 (coll. 2×3)	1929 (coll. 2×4)
1	2	3	4	5	6
1. Frumento:					
a) nei semin. sempl.	721	10,5	10,9	7.598	7.830
b) id. con p. legn.	954	11,1	11,3	10.582	10.759
c) nelle colt. legn. spec.	105	11,4	12,3	1.199	1.292
Totale	1.780	10,9	11,2	19.374	19.881
2. Riso (risone):					
a) nei semin. sempl.	–	–	–	–	–
b) id. con p. legn.	–	–	–	–	–
Totale	–	–	–	–	–
3. Granoturco:					
a) nei semin. sempl.	136	21,5	21,8	2.923	2.966
b) id. con p. legn.	109	22,1	22,3	2.408	2.429
c) nelle colt. legn. spec.	13	15,5	16,3	201	212
Totale	258	21,4	21,7	5.532	5.607
4. Cereali minori (*):					
a) nei semin. sempl.	–	–	–	–	–
b) id. con p. legn.	–	–	–	–	–
c) nelle colt. legn. spec.	–	–	–	–	–
Totale	–	–	–	–	–

VII. – Produzione dei foraggi

COLTIVAZIONI	PROD. TOT. media 1923-'28	1929
1	2	3
(In quintali di fieno normale) (*)		
1. Prati avvicendati	16.315	15.992
2. Id. id. anno d'imp.	3.684	3.687
3. Erbai annuali	–	–
4. Id. intercalari	1.607	1.708
5. Prati permanenti	107.548	121.380
6. Prati-pascoli permanenti	166	174
7. Pascoli permanenti	7.828	8.746
8. *Produz. access. di foraggio*	113.678	114.773
Totale	250.826	266.460
Per ettaro della superficie agraria e forestale	*4,3*	*4,6*

PRODUZ. ACCESSORIA	PROD. TOT. media 1923-'28	1929
4	5	6
A) dai prati e pascoli:	*98.013*	*98.737*
a) nei seminativi a riposo	22.602	22.983
b) nelle tare produttive	9.490	9.908
c) nei boschi e sotto altre colture legnose	38.031	38.424
d) negl'incolti produttivi	27.890	27.422
B) paglia dei cereali (¹)	*12.190*	*12.445*
C) foglie e colletti di barbabietole da zucchero (¹)	–	–
D) cime, frasche, fronde, ecc. (¹)	*3.475*	*3.591*
E) strami (foglie secche, sotto-bosco, ecc.) (¹)	–	–

(¹) *Quantità effettivamente utilizzata per l'alimentazione del bestiame.*

(*) *Vedi « Avvertenze alle tavole »: pag.* 1.

Zona agraria II. - ALTA MONTAGNA DI CHIÀVARI

Tav. II. — **I. – Dati generali** — REGIONE AGRARIA DI MONTAGNA

1. Popolazione (Censim. 21-IV-1931-IX)

Presente:		
In complesso		15.096
Per km² di superf. territoriale		57
Per km² di superf. agr. e forest.		59
Dei centri		9.732
Delle case sparse		5.364
Residente:		
In complesso		15.241
Per km² di superf. territoriale		58
Per km² di superf. agr. e forest.		60

2. Distribuzione dei Comuni (Censim. 21-IV-1931-IX)

Comuni fino a	500 ab.	N. - ab. -
da 501 »	1.000 »	» - » -
» 1.001 »	2.000 »	» 2 » 2.276
» 2.001 »	3.000 »	» 4 » 9.383
» 3.001 »	5.000 »	» 1 » 3.437
» 5.001 »	10.000 »	» - » -
» 10.001 »	25.000 »	» - » -
» 25.001 »	50.000 »	» - » -
» 50.001 »	100.000 »	» - » -
oltre 100.000 »		» - » -

3. Popolazione agricola (*) (Censim. 21-IV-1931-IX)

Posiz. profess. capo famiglia	Famiglie	Componenti
Conduc. terreni propri	2.343	11.200
Fittavoli	66	300
Coloni	37	212
Giornalieri	45	151
Altri addetti	41	147
Totale	2.532	(1)12.010

(1) Per km² di superficie: territoriale 45; agr. e forest. 47

4. Aziende agricole (*) (Censim. agr. 19-III-1930-VIII)

Classi di ampiezza	Num.	Superf. ha.
1. Fino a 0,50 ha.	247	54
2. da 0,51 » 1 »	219	164
3. » 1,01 » 3 »	824	1.666
4. » 3,01 » 5 »	744	3.018
5. » 5,01 » 10 »	729	5.019
6. » 10,01 » 20 »	245	3.288
7. » 20,01 » 50 »	40	1.097
8. » 50,01 » 100 »	3	193
9. » 100,01 » 500 »	3	1.161
10. oltre 500 »	8	8.971
Totale	3.062	24.631

Sistema di conduz.	Num.	Superf. ha.
Economia diretta	2.141	20.046
Affitto	80	199
Colonia	29	181
Mista	812	4.205
Totale	3.062	24.631

5. Bestiame (*) (Censim. agr. 19-III-1930-VIII)

Bovini N.	7.167	*Bovini:*	
Equini »	570	Vitelli e vitelle sotto l'anno. N.	1.305
Suini »	256	Manzette, manze e giovenche »	1.147
		Vacche »	4.644
Ovini »	1.050	Manzi e buoi »	16
		Torelli e tori »	55
Caprini »	437		

II. – Superficie per qualità di coltura

QUALITÀ DI COLTURA	SUPERFICIE (ettari) Qualità di coltura semplici	con piante legnose	totale
1	2	3	4
1. Seminativi	1.397	2.034	3.431
2. Prati permanenti	2.501	59	2.560
3. Prati-pascoli perm.	–	–	–
4. Pascoli permanenti	1.103	1.518	2.621
5. Colture legnose specializzate		475	475
6. Boschi (compresi i castagneti da frutto)		14.207	14.207
7. Incolti produttivi	1.809	317	2.126
Totale	6.810	18.610	
Superficie agraria e forestale			25.420
8. Superficie improduttiva			1.020
Superficie territoriale			26.440

III. – Repartizione superficie seminativi

COLTIVAZIONI	SUPERFICIE INTEGRANTE (ettari)	SUPERF. RIPETUTA COLTIVAZIONI INTERCALARI (ettari) nei seminativi	nelle colt. legn. spec.	totale
1	2	3	4	5
Coltiv. avvicendate:				
1. Cereali	1.305	–	–	–
2. Coltiv. industriali	–	–	–	–
3. Altre coltivazioni	627	39	–	39
4. Foraggere	159	16	2	18
5. Riposi con o senza pasc.	483	–	–	–
Tare	732	–	–	–
Totale	3.306	55	2	57
Coltiv. permanenti:				
6. Orti stabili, risaie stab., ecc.	103			
Tare	22			
Totale	125			
Superficie complessiva	3.431			

IV. – Superficie e densità delle colture legnose (*)

COLTIVAZIONI	Superficie integrante: a coltura specializzata, pura: ettari	n. medio piante per ha.	mista, prevalente: ettari	n. medio piante per ha.	totale (colonne 2+4) ettari	mista, secondaria: ettari	n. medio piante per ha.	Superficie ripetuta: a coltura promiscua: ettari	n. medio piante per ha.	piante nelle tare e sparse: ettari	n. medio piante per ha.
1	2	3	4	5	6	7	8	9	10	11	12
1. Viti	–	–	153	(1)3.000	153	–	–	1.352	(1)1493	–	–
Sostegni vivi	–	–	–	–	–	–	–	–	–	–	–
2. Olivi	165	(2) 550	10	(2) 200	175	–	–	–	–	–	–
3. Agrumi	–	–	–	–	–	–	–	–	–	–	–
4. Gelsi	–	–	–	–	–	–	–	1.338	(3) 9	–	–
5. Fruttiferi	122	(3) 373	–	–	122	163	(3) 41	1.765	(4) 47	–	–
6. Piante ornament.	–	–	–	–	–	–	–	–	–	–	–
7. Altre	–	–	–	–	–	–	–	1.860	–	–	–
8. Vivai, canneti, ecc.	–	–	–	–	–	–	–	–	–	–	–
Tare	–	–	25	–	25						
Superficie compless.	287		188		475						

(1) Forma allev. prev.: *a spalliera* — (2) Id.: *p. vento.* — (3) Id.: *a vaso.* — (4) Id.: *m. vento.*

V. – Superficie e produzione delle singole coltivazioni – Densità delle coltivazioni legnose

N. elenco coltivaz. (*)	QUALITÀ DI COLTURA E COLTIVAZIONI	SUPERFICIE (ettari) integrante	ripetuta	PRODUZIONE (quintali) media per ettaro, sessennio 1923-'28 sulla superficie: integrante	ripetuta	complessiva	1929 complessiva	totale in base al rendim. unit.: (*) medio 1923-'28 [(coll. 3+4)×col. 7]	1929 [(coll. 3+4) × col. 8]
1	2	3	4	5	6	7	8	9	10
	Seminativi Semplici e con piante legnose								
1	Frumento tenero	1.081,0	(1) 55,0	12,6	12,0	12,5	12,5	14.233	14.254
2	Frumento duro	–	–	–	–	–	–	–	–
3	Segale	–	–	–	–	–	–	–	–
4	Orzo	–	–	.	–	–	–	–	–
5	Avena	–	–	–	–	–	–	–	–
6	Riso (risone)	–	–	–	–	–	–	–	–
7	Granoturco maggengo	224,0	(2) 4,0	22,9	23,5	23,0	24,0	5.233	5.468
8	Granoturco cinquantino	–	–	–	–	–	–	–	–
9	Altri cereali	–	–	–	–	–	–	–	–
10	Barbabietole da zucchero	–	–	–	–	–	–	–	–
11	Canapa seme	–	–	–	–	–	–	–	–
12	Canapa tiglio	–	–	–	–	–	–	–	–
13	Lino seme	–	–	–	–	–	–	–	–
14	Lino tiglio	–	–	–	–	–	–	–	–
15	Tabacco	–	–	–	–	–	–	–	–
16	Altre coltivazioni industriali	–	–	–	–	–	–	–	–
17	Patate	409,0	(3) 36,0	61,1	47,2	59,9	57,2	26.670	25.465
18	Fave da seme	57,0	(4) 3,0	11,5	11,3	11,5	12,1	690	726
19	Fagiuoli	104,0	(3) 4,0	11,5	12,5	11,6	12,1	1.251	1.303
20	Ceci	–	–	–	–	–	–	–	–
21	Cicerchie	–	–	–	–	–	–	–	–
22	Lenticchie	–	–	–	–	–	–	–	–
23	Lupini	–	–	–	–	–	–	–	–
24	Piselli	13,0	(3) 4,0	12,6	12,5	12,6	12,0	214	204
25	Veccia	–	–	–	–	–	–	–	–
26	Altre leguminose da granella	–	–	–	–	–	–	–	–
27	Legumi freschi da sgusciare (5)	8,0	11,0	50,0	50,0	50,0	50,0	950	950
28	Asparagi (5)	0,3	–	56,7	–	56,7	56,7	17	17
29	Carciofi (5)	0,5	–	114,0	–	114,0	116,0	57	58
30	Cardi, finocchi e sedani (5)	1,7	8,2	109,4	99,3	101,0	114,0	1.000	1.129
31	Cavoli	(6) 15,2	(7) 32,5	84,3	83,3	83,6	83,9	3.987	4.002
32	Cavolifiori	(8) 2,3	13,0	182,2	206,4	202,7	202,7	3.102	3.102
33	Cipolle e agli (5)	2,8	–	68,9	–	68,9	75,7	193	212
34	Pomodori (9)	30,5	–	242,0	–	242,0	252,1	7.380	7.690
35	Poponi e cocomeri	–	–	–	–	–	–	–	–
36	Altri ortaggi (10)	(11) 24,7	(12) 34,2	147,0	197,7	176,4	176,4	10.392	10.392
37	Orti familiari (*)	61,0	–	3,1	–	3,1	3,5	189,5	210,5
38	Fiori (*) recisi	–	–	–	–	–	–	–	–
39	Fiori (*) e foglie da profum.	–	–	–	–	–	–	–	–
40	Colt. orn. e per fronda verde (*)	–	–	–	–	–	–	–	–
41	Altre coltivazioni	–	–	–	–	–	–	–	–
42	Prati avvicendati (13)	159,0	–	46,1	–	46,1	47,0	7.333	7.473
43	Id. id. (anno d'imp.)	–	108,0	–	15,7	15,7	16,5	1.698	1.782
44	Erbai annuali; intercalari (14)	–	18,0	–	23,7	23,7	25,8	427	465
	Riposi con o senza pascolo	483,0							
	Tare	754,0							
	Totale	3.431,0							
	Prati, prati-pasc. e paec. perm. Semplici e con piante legnose								
45	Prati permanenti	2.420	–	13,2	–	13,2	13,9	31.998	33.568
46	Prati-pascoli permanenti	–	–	–	–	–	–	–	–
47	Pascoli permanenti	2.621	–	3,3	–	3,3	3,2	8.659	8.429
48	Nelle tare, riposi, incolti, ecc. (*)	–	10.342	–	5,4	5,4	5,1	55.370	52.799
	Tare	140							
	Totale	5.181							

N. elenco coltivaz. (*)	QUALITÀ DI COLTURA E COLTIVAZIONI	SUPERFICIE (ettari) integrante: a coltura pura	a coltura mista prevalente	totale	ripetuta: a coltura mista secondaria	a coltura promiscua	nelle tare e sparse	PRODUZIONE (quintali) mista per ha. sulla superf. integr. a colt. pura (col. 3) 1923-'28	1929	totale (relat. alle superf. di cui alle coll. 5+6+7+8) (*) 1923-'28	1929
1	2	3	4	5	6	7	8	9	10	11	12
	Coltivazioni legnose a) superficie b) *n. medio piante per ha.*										
49	Viti a)	–	153	153	–	1.352	–	–	–	(15)18.884	(15)18.364
	Viti b)	–	*3.000*		–	*1.493*	–				
50	Olivi a)	165	10	175	–	–	–	18,2	20,5	(16)3.162	(16)3.546
	Olivi b)	*550*	*200*		–	–	–				
51	Aranci a)	–	–	–	–	–	–	–	–	–	–
	Aranci b)	–	–		–	–	–				
52	Mandarini a)	–	–	–	–	–	–	–	–	–	–
	Mandarini b)	–	–		–	–	–				
53	Limoni a)	–	–	–	–	–	–	–	–	–	–
	Limoni b)	–	–		–	–	–				
54	Altri agrumi a)	–	–	–	–	–	–	–	–	–	–
	Altri agrumi b)	–	–		–	–	–				
55	Gelsi a)	–	–	–	–	1.338	–	–	–	3.627	3.658
	Gelsi b)	–	–		–	*9*	–				
56	Meli a)	–	–	–	159	1.521	–	–	–	2.312	2.640
	Meli b)	–	–		*10*	*11*	–				
57	Peri a)	–	–	–	159	1.597	–	–	–	1.798	1.959
	Peri b)	–	–		*6*	*11*	–				
58	Cotogni e melagrani a)	–	–	–	–	–	–	–	–	–	–
	Cotogni e melagrani b)	–	–		–	–	–				
59	Peschi a)	122	–	122	153	1.537	–	16,7	18,2	3.299	3.515
	Peschi b)	*373*	–		*8*	*13*	–				
60	Albicocchi a)	–	–	–	–	–	–	–	–	–	–
	Albicocchi b)	–	–		–	–	–				
61	Susini a)	–	–	–	157	1.296	–	–	–	1.231	1.349
	Susini b)	–	–		*4*	*8*	–				
62	Ciliegi a)	–	–	–	159	1.404	–	–	–	1.091	1.208
	Ciliegi b)	–	–		*10*	*6*	–				
63	Mandorli a)	–	–	–	–	–	–	–	–	–	–
	Mandorli b)	–	–		–	–	–				
64	Noci a)	–	–	–	–	1.175	–	–	–	727	724
	Noci b)	–	–		–	*3*	–				
65	Nocciuoli a)	–	–	–	–	–	–	–	–	–	–
	Nocciuoli b)	–	–		–	–	–				
66	Fichi a)	–	–	–	163	858	–	–	–	1.145	1.133
	Fichi b)	–	–		*5*	*6*	–				
67	Carrubi a)	–	–	–	–	–	–	–	–	–	–
	Carrubi b)	–	–		–	–	–				
68	Altri fruttiferi a)	–	–	–	–	–	–	–	–	–	–
	Altri fruttiferi b)	–	–		–	–	–				
69	Piante ornament. (*) a)	–	–	–	–	–	–	–	–	–	–
	Piante ornament. (*) b)	–	–		–	–	–				
70	Altre piante legnose a)	–	–	–	–	–	–	–	–	–	–
	Altre piante legnose b)	–	–		–	–	–				
71	Canneti, vincheti a)	–	–	–				–	–	–	–
72	Vivai (*) a)	–	–	–							
	Tare	–	25	25							
	Totale			475						(17)	(17)
73	***Boschi:***			14.207						(18)	(18)
	di cui castagneti da frutto			*7.445*	–	–	–	8,8	8,8	65.402	65.439
	Incolti produttivi			2.126							
	Superficie agraria e forestale			25.420							

(1) Ha. 31 nel vigneto; ha. 24 nell'oliveto. — (2) Nel vigneto. — (3) Id. ha. 13; nell'oliveto ha. 23. — (4) Preval. piselli e fagiuoli. — (5) In orti industriali. — (6) Id. ha. 5,2. — (7) Id. ha. 30,5. Nel vigneto ha. 2. — (8) In orti ind. ha. 1,3. — (9) Id. ha. 12,5. — (10) Preval. ortaggi da foglie. — (11) In orti ind. ha. 17,7. — (12) Id. Ha. 19,2. — (13) 80 % trifoglio prat., 20 % erba medica, 12,3 % irrigui. — (14) Preval. favetta ed avena. — (15) 1,2 % uva da tavola, 8,2 % per consumo diretto. — (16) 0,5 % per salamoia. — (17) Altri prodotti da colture legnose, rispettiv. nel sessennio 1923-'28 e nell'anno 1929: legna da ardere, q. 14.271 e q. 15.220. — (18) Strame; 1923-'28: q. 89.644; 1929, q. 93.234.

VI. – Produzione dei cereali

COLTIVAZIONI	Superficie complessiva — (ettari)	Produzione (q.) media per ettaro, sessennio 1923-'28	1929	totale in base al rend. unit.: (*) medio 1923-'28 (coll. 2×3)	1929 (coll. 2×4)
1	2	3	4	5	6
1. Frumento:					
a) nel semin. sempl.	481	12,8	12,7	6.169	6.123
b) id. con p. legn.	600	12,3	12,4	7.405	7.460
c) nelle colt. legn. spec.	55	12,0	12,2	659	671
Totale	1.136	12,5	12,5	14.233	14.254
2. Riso (risone):					
a) nel semin. sempl.	–	–	–	–	–
b) id. con p. legn.	–	–	–	–	–
Totale	–	–	–	–	–

COLTIVAZIONI	Superficie complessiva — (ettari)	Produzione (q.) media per ettaro, sessennio 1923-'28	1929	totale in base al rend. unit.: (*) medio 1923-'28 (coll. 2×3)	1929 (coll. 2×4)
1	2	3	4	5	6
3. Granoturco:					
a) nel semin. sempl.	102	23,8	24,6	2.431	2.512
b) id. con p. legn.	122	22,2	23,4	2.708	2.858
c) nelle colt. legn. spec.	4	23,5	24,5	94	98
Totale	228	23,0	24,0	5.233	5.468
4. Cereali minori (*):					
a) nel semin. sempl.	–	–	–	–	–
b) id. con p. legn.	–	–	–	–	–
c) nelle colt. legn. spec.	–	–	–	–	–
Totale	–	–	–	–	–

VII. – Produzione dei foraggi

COLTIVAZIONI	Prod. tot. media 1923-'28	1929
1	2	3
(In quintali di fieno normale) (*)		
1. Prati avvicendati	7.333	7.473
2. Id. id. anno d'imp.	1.698	1.782
3. Erbai annuali	–	–
4. Id. intercalari	427	465
5. Prati permanenti	31.998	33.568
6. Prati-pascoli permanenti	–	–
7. Pascoli permanenti	8.659	8.429
8. *Produz. access. di foraggio*	67.817	65.196
Totale	117.932	116.913
Per ettaro della superficie agraria e forestale	*4,6*	*4,6*

PRODUZ. ACCESSORIA	Prod. tot. media 1923-'28	1929
4	5	6
A) dai prati e pascoli:	*55.370*	*52.799*
a) nei seminativi a riposo	12.625	11.596
b) nelle tare produttive	5.805	6.076
c) nei boschi e sotto altre colture legnose	32.280	30.181
d) negl'incolti produttivi	4.660	4.946
B) paglia dei cereali (1)	*9.184*	*9.168*
C) foglie e colletti di barbabietole da zucchero (1)	–	–
D) cime, frasche, fronde, ecc. (1)	*3.263*	*3.229*
E) strami (foglie secche, sottobosco, ecc.) (1)	–	–

(1) *Quantità effettivamente utilizzata per l'alimentazione del bestiame.*

(*) *Vedi « Avvertenze alle tavole »: pag.* 1.

Zona agraria III. - ALTO BOBBIESE

Tav. II. — **I. – Dati generali** — REGIONE AGRARIA DI MONTAGNA

1. Popolazione (Censim. 21-IV-1931-IX)

Presente:		
In complesso		4.232
Per km² di superf.	territoriale.	42
	agr. e forest.	45
Dei centri		3.196
Delle case sparse		1.036
Residente:		
In complesso		4.643
Per km² di superf.	territoriale.	46
	agr. e forest.	49

2. Distribuzione dei Comuni (Censim. 21-IV-1931-IX)

Comuni fino a	500 ab. N. 2 ab.	749
da 501 »	1.000 » » 1 »	786
» 1.001 »	2.000 » » 2 »	2.697
» 2.001 »	3.000 » » – »	–
» 3.001 »	5.000 » » – »	–
» 5.001 »	10.000 » » – »	–
» 10.001 »	25.000 » » – »	–
» 25.001 »	50.000 » » – »	–
» 50.001 »	100.000 » » – »	–
oltre	100.000 » » – »	–

3. Popolazione agricola (*) (Censim. 21-IV-1931-IX)

Posiz. profess. capo famiglia	Famiglie	Componenti
Conduc. terreni propri	810	3.788
Fittavoli	5	29
Coloni	–	–
Giornalieri	4	17
Altri addetti	3	11
Totale	822	(¹) 3.845

(¹) Per km² di superficie: territoriale. 38; agr. e fofest. 40

4. Aziende agricole (*) (Censim. agr. 19-III-1930-VIII)

Classi di ampiezza	Num.	Superf. ha.
1. Fino a 0,50 ha.	23	4
2. da 0,51 » 1 »	18	14
3. » 1,01 » 3 »	171	365
4. » 3,01 » 5 »	249	999
5. » 5,01 » 10 »	419	2.952
6. » 10,01 » 20 »	117	1.510
7. » 20,01 » 50 »	10	231
8. » 50,01 » 100 »	–	–
9. » 100,01 » 500 »	4	1.211
10. oltre 500 »	2	2.467
Totale	1.013	9.753

Sistema di conduz.	Num.	Superf. ha.
Economia diretta	846	8.533
Affitto	15	68
Colonia	1	12
Mista	151	1.140
Totale	1.013	9.753

5. Bestiame (*) (Censim. agr. 19-III-1930-VIII)

Bovini N.	2.525	*Bovini:*	
Equini »	399	Vitelli e vitelle sotto l'anno N.	537
Suini »	29	Manzette, manze e giovenche »	436
Ovini »	120	Vacche »	1.443
Caprini »	16	Manzi e buoi »	96
		Torelli e tori »	13

II. – Superficie per qualità di coltura

QUALITÀ DI COLTURA	SUPERFICIE (ettari) Qualità di coltura: semplici	con piante legnose	totale
1	2	3	4
1. Seminativi	1.159	11	1.170
2. Prati permanenti	837	2	839
3. Prati-pascoli	–	–	–
4. Pascoli permanenti	1.308	551	1.859
5. Colture legnose specializzate		9	9
6. Boschi (compresi i castagneti da frutto)		3.705	3.705
7. Incolti produttivi	1.743	172	1.915
Totale	5.047	4.450	
Superficie agraria e forestale			9.497
8. Superficie improduttiva			686
Superficie territoriale			10.183

III. – Repartizione superficie seminativi

COLTIVAZIONI	SUPERFICIE INTEGRANTE (ettari)	SUPERF. RIPETUTA COLTIVAZIONI INTERCALARI (ettari): nei seminativi	nelle colt. legn. spec.	totale
1	2	3	4	5
Coltiv. avvicendate:				
1. Cereali	463	–	–	–
2. Coltiv. industriali	–	–	–	–
3. Altre coltivazioni	314	7	–	7
4. Foraggere	95	–	–	–
5. Riposi con o senza pasc.	124	–	–	–
Tare	174	–	–	–
Totale	1.170	7	–	7
Coltiv. permanenti:				
6. Orti stabili, risaie stab., ecc.	–			
Tare	–			
Totale	–			
Superficie complessiva	1.170			

IV. – Superficie e densità delle colture legnose (*)

COLTIVAZIONI	SUPERFICIE INTEGRANTE — a coltura specializzata — pura: ettari	n. medio piante per ha.	mista — prevalente: ettari	n. medio piante per ha.	totale (colonne 2+4) ettari	secondaria: ettari	n. medio piante per ha.	SUPERFICIE RIPETUTA — a coltura promiscua: ettari	n. medio piante per ha.	piante nelle tare e sparse: ettari	n. medio piante per ha.
1	2	3	4	5	6	7	8	9	10	11	12
1. Viti	9	(¹) 2.333	–	–	9	–	–	9	(¹) 911	–	–
Sostegni vivi	–	–	–	–	–	–	–	–	–	–	–
2. Olivi	–	–	–	–	–	–	–	–	–	–	–
3. Agrumi	–	–	–	–	–	–	–	–	–	–	–
4. Gelsi	–	–	–	–	–	–	–	–	–	–	–
5. Fruttiferi	–	–	–	–	–	–	–	3	(²) 28	1	(²) 15
6. Piante ornament.	–	–	–	–	–	–	–	–	–	–	–
7. Altre	–	–	–	–	–	–	–	723	–	–	–
8. Vivai, canneti ecc.	–	–	–	–	–	–	–	–	–	–	–
Tare	–	–	–	–	–						
Superficie compless.	9		–		9						

(¹) Forma allev. prev.: *a spalliera.* — (²) Id.: *p. vento.*

V. – Superficie e produzione delle singole coltivazioni – Densità delle coltivazioni legnose

N. elenco coltivaz. (*)	QUALITÀ DI COLTURA E COLTIVAZIONI	SUPERFICIE (ettari): integrante	ripetuta	PRODUZIONE (quintali) media per ettaro, sessennio 1923-'28 sulla superficie: integrante	ripetuta	complessiva	complessiva	1929 sulla superficie: complessiva	totale in base al rendim. unit.: (*) medio 1923-'28 [(coll. 3+4) × col. 7]	1929 [(coll. 3+4) × col. 8]
1	2	3	4	5	6	7	8		9	10
	Seminativi *Semplici e con piante legnose*									
1	Frumento tenero	384	(¹) 1	8,2	10,0	8,2	8,8		3.156	3.396
2	Frumento duro	–	–	–	–	–	–		–	–
3	Segale	–	–	–	–	–	–		–	–
4	Orzo	–	–	–	–	–	–		–	–
5	Avena	–	–	–	–	–	–		–	–
6	Riso (risone)	–	–	–	–	–	–		–	–
7	Granoturco maggengo	79	–	12,8	–	12,8	13,2		1.010	1.044
8	Granoturco cinquantino	–	–	–	–	–	–		–	–
9	Altri cereali	–	–	–	–	–	–		–	–
10	Barbabietole da zucchero	–	–	–	–	–	–		–	–
11	Canapa seme	–	–	–	–	–	–		–	–
12	Canapa tiglio	–	–	–	–	–	–		–	–
13	Lino seme	–	–	–	–	–	–		–	–
14	Lino tiglio	–	–	–	–	–	–		–	–
15	Tabacco	–	–	–	–	–	–		–	–
16	Altre coltivaz. industriali	–	–	–	–	–	–		–	–
17	Patate	295	(¹) 1	102,9	120,0	102,9	101,6		30.470	30.067
18	Fave da seme	–	–	–	–	–	–		–	–
19	Fagiuoli	12	–	14,3	–	14,3	15,3		171	184
20	Ceci	–	–	–	–	–	–		–	–
21	Cicerchie	–	–	–	–	–	–		–	–
22	Lenticchie	–	–	–	–	–	–		–	–
23	Lupini	–	–	–	–	–	–		–	–
24	Piselli	–	–	–	–	–	–		–	–
25	Veccia	–	–	–	–	–	–		–	–
26	Altre leguminose da granella	–	–	–	–	–	–		–	–
27	Legumi freschi da sgusciare (²)	4	–	15,0	–	15,0	14,0		60	56
28	Asparagi	–	–	–	–	–	–		–	–
29	Carciofi	–	–	–	–	–	–		–	–
30	Cardi, finocchi e sedani	–	–	–	–	–	–		–	–
31	Cavoli	3	(³) 6	180,0	104,5	129,7	121,4		1.167	1.093
32	Cavolifiori	–	2	–	134,0	134,0	121,0		268	242
33	Cipolle e agli	–	–	–	–	–	–		–	–
34	Pomodori	–	–	–	–	–	–		–	–
35	Poponi e cocomeri	–	–	–	–	–	–		–	–
36	Altri ortaggi	–	–	–	–	–	–		–	–
37	Orti familiari (*)	–	–	–	–	–	–		–	–
38	Fiori (*) recisi	–	–	–	–	–	–		–	–
39	Fiori (*) e fogliе da profum.	–	–	–	–	–	–		–	–
40	Colt. orn. e per fronda verde (*)	–	–	–	–	–	–		–	–
41	Altre coltivazioni	–	–	–	–	–	–		–	–
42	Prati avvicendati (⁴)	95	–	49,3	–	49,3	56,5		4.680	5.370
43	Id. id. (anno d'imp.)	–	64	–	16,6	16,6	16,9		1.063	1.081
44	Erbai: annuali; intercalari	–	–	–	–	–	–		–	–
	Riposi con o senza pascolo	124								
	Tare	174								
	Totale	1.170								
	Prati, prati-pasc. e pasc. perm. *Semplici e con piante legnose*									
45	Prati permanenti (⁵)	811	–	16,6	–	16,6	17,3		13.482	14.040
46	Prati-pascoli permanenti	–	–	–	–	–	–		–	–
47	Pascoli permanenti	1.859	–	3,0	–	3,0	3,1		5.498	5.810
48	Nelle tare, riposi, incolti, ecc. (*)	–	3.279	–	3,2	3,2	3,4		10.341	11.299
	Tare	28								
	Totale	2.698								

N. elenco coltivaz. (*)	QUALITÀ DI COLTURA E COLTIVAZIONI	SUPERFICIE (ettari) integrante: a coltura pura	a coltura mista prevalente	totale	ripetuta: a coltura mista secondaria	a coltura promiscua	nelle tare e sparse	PRODUZIONE (quintali) media per ha. sulla superf. integ. a colt. pura (col. 3): 1923-'28	1929	totale (relat. alle superf. di cui alle coll. 5+6+7+8): (*) 1923-'28	1929
1	2	3	4	5	6	7	8	9	10	11	12
	Coltivazioni legnose a) superficie b) *n. medio piante per ha.*										
49	Viti a)	9	–	9	–	9	–	26,7	22,7	(*) 360	(*) 314
	Viti b)	*2.333*	–		–	*911*	–				
50	Olivi a)	–	–	–	–	–	–	–	–	–	–
	Olivi b)	–	–		–	–	–				
51	Aranci a)	–	–	–	–	–	–	–	–	–	–
	Aranci b)	–	–		–	–	–				
52	Mandarini a)	–	–	–	–	–	–	–	–	–	–
	Mandarini b)	–	–		–	–	–				
53	Limoni a)	–	–	–	–	–	–	–	–	–	–
	Limoni b)	–	–		–	–	–				
54	Altri agrumi a)	–	–	–	–	–	–	–	–	–	–
	Altri agrumi b)	–	–		–	–	–				
55	Gelsi a)	–	–	–	–	–	–	–	–	–	–
	Gelsi b)	–	–		–	–	–				
56	Meli a)	–	–	–	–	3	(⁷) 1	–	–	17	20
	Meli b)	–	–		–	*23*	*15*				
57	Peri a)	–	–	–	–	1	–	–	–	2	2
	Peri b)	–	–		–	*10*	–				
58	Cotogni e melagrani a)	–	–	–	–	–	–	–	–	–	–
	Cotogni e melagrani b)	–	–		–	–	–				
59	Peschi a)	–	–	–	–	–	–	–	–	–	–
	Peschi b)	–	–		–	–	–				
60	Albicocchi a)	–	–	–	–	–	–	–	–	–	–
	Albicocchi b)	–	–		–	–	–				
61	Susini a)	–	–	–	–	–	–	–	–	–	–
	Susini b)	–	–		–	–	–				
62	Ciliegi a)	–	–	–	–	1	–	–	–	..	..
	Ciliegi b)	–	–		–	*5*	–				
63	Mandorli a)	–	–	–	–	–	–	–	–	–	–
	Mandorli b)	–	–		–	–	–				
64	Noci a)	–	–	–	–	–	–	–	–	–	–
	Noci b)	–	–		–	–	–				
65	Nocciuoli a)	–	–	–	–	–	–	–	–	–	–
	Nocciuoli b)	–	–		–	–	–				
66	Fichi a)	–	–	–	–	–	–	–	–	–	–
	Fichi b)	–	–		–	–	–				
67	Carrubi a)	–	–	–	–	–	–	–	–	–	–
	Carrubi b)	–	–		–	–	–				
68	Altri fruttiferi a)	–	–	–	–	–	–	–	–	–	–
	Altri fruttiferi b)	–	–		–	–	–				
69	Piante ornament. (*) a)	–	–	–	–	–	–	–	–	–	–
	Piante ornament. (*) b)	–	–		–	–	–				
70	Altre piante legnose a)	–	–	–	–	–	–	–	–	–	–
	Altre piante legnose b)	–	–		–	–	–				
71	Canneti, vincheti a)	–	–	–							
72	Vivai (*) a)	–	–	–				–	–	–	–
	Tare	–	–	–							
	Totale			9						(*)	(*)
73	***Boschi:***			3.705						(*)	(*)
	di cui castagneti da frutto			*1.715*	–	–	–	6,9	8,0	11.794	13.785
	Incolti produttivi			1.915							
	Superficie agraria e forestale			9.497							

(¹) Nel vigneto. — (²) Fagiuoli. — (³) Ha. 1 nel vigneto. — (⁴) 80 % trifoglio prat., 20 % erba medica, 12,5 % irrigui. — (⁵) 1,6 % irrigui. — (⁶) 8,6 % uva per consumo diretto. — (⁷) Sparse. — (⁸) Altri prodotti da colture legnose, rispettiv. nel sessennio 1923-'28 e nell'anno 1929: legna da ardere, q. 51 e q. 52. — (⁹) Strame: 1923-'28, q. 25.550; 1929, q. 27.488.

VI. – Produzione dei cereali

COLTIVAZIONI	SUPERFICIE complessiva (ettari)	PRODUZIONE (q.) media per ettaro: sessennio 1923-'28	1929	totale in base al rend. unit.: (*) medio 1923-'28 (coll. 2×3)	1929 (coll. 2×4)
1	2	3	4	5	6
1. Frumento:					
a) nei semin. sempl.	381	8,2	8,8	3.116	3.352
b) id. con p. legn.	3	10,0	11,0	30	33
c) nelle colt. legn. spec.	1	10,0	11,0	10	11
Totale	385	8,2	8,8	3.156	3.396
2. Riso (risone):					
a) nei semin. sempl.	–	–	–	–	–
b) id. con p. legn.	–	–	–	–	–
Totale	–	–	–	–	–

COLTIVAZIONI	SUPERFICIE complessiva (ettari)	PRODUZIONE (q.) media per ettaro: sessennio 1923-'28	1929	totale in base al rend. unit.: (*) medio 1923-'28 (coll. 2×3)	1929 (coll. 2×4)
1	2	3	4	5	6
3. Granoturco:					
a) nei semin. sempl.	79	12,8	13,2	1.010	1.044
b) id. con p. legn.	–	–	–	–	–
c) nelle colt. legn. spec.	–	–	–	–	–
Totale	79	12,8	13,2	1.010	1.044
4. Cereali minori (*):					
a) nei semin. sempl.	–	–	–	–	–
b) id. con p. legn.	–	–	–	–	–
c) nelle colt. legn. spec.	–	–	–	–	–
Totale	–	–	–	–	–

VII. – Produzione dei foraggi

COLTIVAZIONI	PROD. TOT. media 1923-'28	1929
1	2	3
(In quintali di fieno normale) (*)		
1. Prati avvicendati	4.680	5.370
2. Id. id. anno d'imp.	1.063	1.081
3. Erbai annuali	–	–
4. Id. intercalari	–	–
5. Prati permanenti	13.482	14.040
6. Prati-pascoli permanenti	–	–
7. Pascoli permanenti	5.498	5.810
8. *Produz. access. di foraggio*	12.982	14.223
Totale	37.705	40.524
Per ettaro della superficie agraria e forestale	*4,0*	*4,3*

PRODUZ. ACCESSORIA	PROD. TOT. media 1923-'28	1929
4	5	6
A) dai prati e pascoli	*10.341*	*11.299*
a) nei seminativi a riposo	1.030	1.117
b) nelle tare produttive	1.331	1.326
c) nei boschi e sotto altre colture legnose	4.500	4.884
d) negl'incolti produttivi	3.480	3.972
B) paglia dei cereali (¹)	*2.049*	*2.265*
C) foglie e colletti di barbabietole da zucchero (¹)	–	–
D) cime, frasche, fronde, ecc. (¹)	*592*	*659*
E) strami (foglie secche, sotto-bosco, ecc.) (¹)	–	–

(¹) *Quantità effettivamente utilizzata per l'alimentazione del bestiame.*

(*) *Vedi « Avvertenze alle tavole »: pag.* 1.

Zona agraria IV. - MONTAGNA INTERMEDIA DI GÈNOVA

Tav. II. — **I. – Dati generali** — REGIONE AGRARIA DI MONTAGNA

1. Popolazione (Censim. 21-IV-1931-IX)

Presente:	
In complesso	6.718
Per km² di superf. territoriale	203
Per km² di superf. agr. e forest.	211
Dei centri	2.471
Delle case sparse	4.247
Residente:	
In complesso	6.801
Per km² di superf. territoriale	205
Per km² di superf. agr. e forest.	213

2. Distribuzione dei Comuni (Censim. 21-IV-1931-IX)

Comuni fino a		500 ab.	N. – ab.	–
da 501	»	1.000	» » – »	–
» 1.001	»	2.000	» » 1 »	1.876
» 2.001	»	3.000	» » – »	–
» 3.001	»	5.000	» » 1 »	4.842
» 5.001	»	10.000	» » – »	–
» 10.001	»	25.000	» » – »	–
» 25.001	»	50.000	» » – »	–
» 50.001	»	100.000	» » – »	–
oltre 100.000			» » – »	–

3. Popolazione agricola (*) (Censim. 21-IV-1931-IX)

Posiz. profess. capo famiglia	Famiglie	Componenti
Conduc. terreni propri	566	2.620
Fittavoli	223	1.115
Mezzadri	3	12
Giornalieri	44	135
Altri addetti	6	20
Totale	842	(¹) 3.902

(¹) Per km² di superficie territoriale. 118; agr. e forest. 122

4. Aziende agricole (*) (Censim. agr. 19-III-1930-VIII)

Classi di ampiezza	Num.	Superf. ha.	Sistema di conduz.	Num.	Superf. ha.
1. Fino a 0,50 ha.	175	38	Economia diretta	641	1.542
2. da 0,51 » 1 »	87	63	Affitto	195	521
3. » 1,01 » 3 »	494	1.004	Colonia	–	–
4. » 3,01 » 5 »	312	1.209	Mista	319	898
5. » 5,01 » 10 »	85	523			
6. » 10,01 » 20 »	1	12			
7. » 20,01 » 50 »	–	–			
8. » 50,01 » 100 »	–	–			
9. » 100,01 » 500 »	1	112			
10. oltre 500 »	–	–			
Totale	1.155	2.961	Totale	1.155	2.961

5. Bestiame (*) (Censim. agr. 19-III-1930-VIII)

Bovini N.	1.550	*Bovini:*	
Equini »	238	Vitelli e vitelle sotto l'anno N.	119
Suini »	179	Manzette, manze e giovenche »	68
Ovini »	58	Vacche »	1.358
Caprini »	66	Manzi e buoi »	–
		Torelli e tori »	5

II. – Superficie per qualità di coltura

QUALITÀ DI COLTURA	SUPERFICIE (ettari) Qualità di coltura semplici	con piante legnose	totale
1	2	3	4
1. Seminativi	203	597	800
2. Prati permanenti	666	–	666
3. Prati-pascoli perm.	–	–	–
4. Pascoli permanenti	–	–	–
5. Colture legnose specializzate		314	314
6. Boschi (compresi i castagneti da frutto)		1.092	1.092
7. Incolti produttivi	310	9	319
Totale	1.179	2.012	
Superficie agraria forestale			3.191
8. Superficie improduttiva			121
Superficie territoriale			3.312

III. – Repartizione superficie seminativi

COLTIVAZIONE	SUPERFICIE INTEGRANTE (ettari)	SUPERF. RIPETUTA COLTIVAZIONI INTERCALARI (ettari) nei seminativi	nelle colt. legn. spec.	totale
1	2	3	4	5
Coltiv. avvicendate				
1. Cereali	170	–	–	–
2. Coltiv. industriali	–	–	–	–
3. Altre coltivazioni	240	–	–	–
4. Foraggere	–	25	1	26
5. Riposi con o senza pasc.	101	–	–	–
6. Tare	270	–	–	–
Totale	781	25	1	26
Coltiv. permanenti				
7. Orti stabili, risaie stab., ecc	17			
8. Tare	2			
Totale	19			
Superficie complessiva	800			

IV. – Superficie e densità delle colture legnose (*)

COLTIVAZIONI	Superficie integrante: a coltura specializzata, pura: ettari	n. medio piante per ha.	mista, prevalente: ettari	n. medio piante per ha.	totale (colonne 2+4) ettari	mista, secondaria: ettari	n. medio piante per ha.	Superficie ripetuta: a coltura promiscua: ettari	n. medio piante per ha.	piante nelle tare e sparse: ettari	n. medio piante per ha.
1	2	3	4	5	6	7	8	9	10	11	12
1. Viti	1	(¹)4.000	–	–	1	71	(¹)1.000	423	(¹)2.433	–	–
1. Sostegni vivi	–	–	–	–	–	–	–	–	–	–	–
2. Olivi	–	–	264	(²) 263	264	–	–	61	(²) 100	–	–
3. Agrumi	–	–	–	–	–	–	–	–	–	–	–
4. Gelsi	–	–	–	–	–	–	–	–	–	–	–
5. Fruttiferi	13	(³) 500	–	–	13	264	(³) 32	509	(³) 66	–	–
6. Piante ornament.	–	–	–	–	–	–	–	–	–	–	–
7. Altre	–	–	–	–	–	–	–	8	–	–	–
8. Vivai, cannetiecc.	(⁴) 9	–	–	–	9	–	–	–	–	–	–
Tare	–	–	27	–	27						
Superficie compless.	23		291		314						

(¹) Forma allev. prev. *a spalliera*. — (²) Id.: *p. vento*. — (³) Id.: *a vaso*. — (⁴) Canneti.

V – Superficie e produzione delle singole coltivazioni – Densità delle coltivazioni legnose.

N. elenco coltivaz. (*)	QUALITÀ DI COLTURA E COLTIVAZIONI	SUPERFICIE (ettari) integrante	ripetuta	PRODUZIONE (quintali) media per ettaro, sessennio 1923-'28 sulla superficie: integrante	ripetuta	complessiva	1929 sulla superficie: complessiva	totale in base al rendim. unit.: (*) medio 1923-'28 [(coll. 3+4)×col. 7]	1929 [coll. (3+4) × col. 8]
1	2	3	4	5	6	7	8	9	10
	Seminativi *Semplici e con piante legnose*								
1	Frumento tenero	164,0	(¹) 50,0	13,1	9,3	12,2	10,8	2.612	2.307
2	Frumento duro	–	–	–	–	–	–	–	–
3	Segale	–	–	–	–	–	–	–	–
4	Orzo	–	–	–	–	–	–	–	–
5	Avena	–	–	–	–	–	–	–	–
6	Riso (risone)	–	–	–	–	–	–	–	–
7	Granoturco maggengo	6,0	–	28,0	–	28,0	30,0	168	180
8	Granoturco cinquantino	–	–	–	–	–	–	–	–
9	Altri cereali	–	–	–	–	–	–	–	–
10	Barbabietole da zucchero	–	–	–	–	–	–	–	–
11	Canapa seme	–	–	–	–	–	–	–	–
12	Canapa tiglio	–	–	–	–	–	–	–	–
13	Lino seme	–	–	–	–	–	–	–	–
14	Lino tiglio	–	–	–	–	–	–	–	–
15	Tabacco	–	–	–	–	–	–	–	–
16	Altre coltivazioni industriali	–	–	–	–	–	–	–	–
17	Patate	124,0	(¹) 40,0	75,4	59,5	71,5	48,0	11.730	7.880
18	Fave da seme	50,0	(¹) 20,0	10,7	11,2	10,9	10,8	760	758
19	Fagiuoli	20,0	(¹) 1,0	9,0	15,0	9,3	10,2	195	215
20	Ceci	–	–	–	–	–	–	–	–
21	Cicerchie	–	–	–	–	–	–	–	–
22	Lenticchie	–	–	–	–	–	–	–	–
23	Lupini	–	–	–	–	–	–	–	–
24	Piselli	34,0	–	8,1	–	8,1	9,4	276	318
25	Veccia	–	–	–	–	–	–	–	–
26	Altre leguminose da granella	–	–	–	–	–	–	–	–
27	Legumi freschi da sgusciare (²)	2,0	–	55,0	–	55,0	55,0	110	110
28	Asparagi (³)	0,2	–	40,0	–	40,0	35,0	8	7
29	Carciofi	–	–	–	–	–	–	–	–
30	Cardi, finocchi e sedani (³)	0,3	1,7	120,0	120,0	120,0	140,0	240	280
31	Cavoli	8,0	(²) 12,7	110,0	110,0	110,0	110,0	2.277	2.277
32	Cavolifiori (³)	0,5	–	180,0	–	180,0	180,0	90	90
33	Cipolle e agli (³)	0,5	–	62,0	–	62,0	76,0	31	38
34	Pomodori (⁴)	10,0	–	136,0	–	136,0	158,0	1.360	1.580
35	Poponi e cocomeri	–	–	–	–	–	–	–	–
36	Altri ortaggi (⁵)	(⁶) 7,5	(⁶) 7,2	132,0	175,7	153,4	153,2	2.255	2.252
37	Orti familiari (⁶)	–	–	–	–	–	–	–	–
38	Fiori (⁶) recisi	–	–	–	–	–	–	–	–
39	Fiori (⁶) e foglie da profum.	–	–	–	–	–	–	–	–
40	Coltiv. orn. e per fronda verde	–	–	–	–	–	–	–	–
41	Altre coltivazioni	–	–	–	–	–	–	–	–
42	Prati avvicendati	–	–	–	–	–	–	–	–
43	Id. id. (anno d'imp.)	–	–	–	–	–	–	–	–
44	Erbai: annuali; intercalari (⁷)	–	26,0	–	25,9	25,9	27,2	674	706
	Riposi con o senza pascolo	101,0							
	Tare	272,0							
	Totale	800,0							
	Prati, prati-pasc. e pasc. perm. *Semplici e con piante legnose*								
45	Prati permanenti	643	–	12,5	–	12,5	13,8	8.036	8.902
46	Prati-pascoli permanenti	–	–	–	–	–	–	–	–
47	Pascoli permanenti	–	–	–	–	–	–	–	–
48	Nelle tare, riposi, incolti, ecc. (⁸)	–	1.006	–	6,6	6,6	7,0	6.623	6.997
	Tare	23							
	Totale	666							

N. elenco coltivaz. (*)	QUALITÀ DI COLTURA E COLTIVAZIONI	SUPERFICIE (ettari) integrante: a coltura pura	a coltura mista prevalente	totale	ripetuta: a coltura mista secondaria	a coltura promiscua	nelle tare e sparse	PRODUZIONE (quintali) media per ha. sulla superf. integ. a colt. pura (col. 3) 1923-'28	1929	totale (relat. alle superf. di cui alle coll. 5+6+7+8) 1923-'28	1929
1	2	3	4	5	6	7	8	9	10	11	12
	Coltivazioni legnose a) superficie b) *n. medio piante per ha.*										
49	Viti a)	1	–	1	71	423	–	40,0	45,0	(¹)10.685	(¹) 9.853
	Viti b)	*4.000*	–		*1.000*	*2.433*	–				
50	Olivi a)	–	264	264	–	61	–	–	–	(⁹) 5.427	(²) 5.322
	Olivi b)	–	*263*		–	*100*	–				
51	Aranci a)	–	–	–	–	–	–	–	–	–	–
	Aranci b)	–	–		–	–	–				
52	Mandarini a)	–	–	–	–	–	–	–	–	–	–
	Mandarini b)	–	–		–	–	–				
53	Limoni a)	–	–	–	–	–	–	–	–	–	–
	Limoni b)	–	–		–	–	–				
54	Altri agrumi a)	–	–	–	–	–	–	–	–	–	–
	Altri agrumi b)	–	–		–	–	–				
55	Gelsi a)	–	–	–	–	–	–	–	–	–	–
	Gelsi b)	–	–		–	–	–				
56	Meli a)	–	–	–	–	448	–	–	–	665	817
	Meli b)	–	–		–	*8*	–				
57	Peri a)	–	–	–	71	448	–	–	–	1.710	2.126
	Peri b)	–	–		*8*	*18*	–				
58	Cotogni e melagrani a)	–	–	–	–	–	–	–	–	–	–
	Cotogni e melagrani b)	–	–		–	–	–				
59	Peschi a)	13	–	13	71	448	–	50,0	60,0	1.385	1.637
	Peschi b)	*500*	–		*12*	*16*	–				
60	Albicocchi a)	–	–	–	–	–	–	–	–	–	–
	Albicocchi b)	–	–		–	–	–				
61	Susini a)	–	–	–	–	387	–	–	–	310	348
	Susini b)	–	–		–	*10*	–				
62	Ciliegi a)	–	–	–	–	412	–	–	–	378	434
	Ciliegi b)		–		–	*12*	–				
63	Mandorli a)	–	–	–	–	–	–	–	–	–	–
	Mandorli b)	–	–		–	–	–				
64	Noci a)	–	–	–	–	387	–	–	–	194	232
	Noci b)	–	–		–	*3*	–				
65	Nocciuoli a)	–	–	–	–	–	–	–	–	–	–
	Nocciuoli b)	–	–		–	–	–				
66	Fichi a)	–	–	–	193	473	–	–	–	2.454	2.556
	Fichi b)	–	–		*37*	*9*	–				
67	Carrubi a)	–	–	–	–	–	–	–	–	–	–
	Carrubi b)	–	–		–	–	–				
68	Altri fruttiferi a)	–	–	–	–	(¹⁰) 387	–	–	–	58	116
	Altri fruttiferi b)	–	–		–	*1*	–				
69	Piante ornament. (*) a)	–	–	–	–	–	–	–	–	–	–
	Piante ornament. (*) b)	–	–		–	–	–				
70	Altre piante legnose a)	–	–	–	–	–	–	–	–	–	–
	Altre piante legnose b)	–	–		–	–	–				
71	Canneti e vincheti a)	9	–	9							
72	Vivai (*) a)	–	–	–	–	–	–	–	–	–	–
	Tare	–	27	27							
	Totale			314						(¹¹)	(¹¹)
73	***Boschi:***			1.092						(¹²)	(¹²)
	di cui castagneti da frutto			*816*	–	–	–	4,2	5,2	3.464	4.273
	Incolti produttivi			319							
	Superficie agraria e forestale			3.191							

(¹) Nell'oliveto. — (²) Preval. fagiuoli e piselli; in orti industriali. — (³) In orti ind., — (⁴) Id. ha. 6. — (⁵) Preval. ortaggi da foglie — (⁶) Ha. 6,2 in orti ind. Ha.1 nel frutteto. — (⁷) Preval. avena e granoturco da foraggio. — (⁸) 14,7% uva per consumo diretto. — (⁹) 0,5% per salamoia. — (¹⁰) Nespoli del Giappone. — (¹¹) Altri prodotti da colture legnose, rispettiv. nel sessennio 1923-'28 e nell'anno 1929: legna da ardere, q. 3.031 e q. 3.637. — (¹²) Strame: 1923-'28, q. 5.636; 1929, q. 6.594.

VI. – Produzione dei cereali

COLTIVAZIONI	SUPERFICIE complessiva (ettari)	PRODUZIONE (q.) media per ettaro: sessennio 1923-'28	1929	totale in base al rend. unit.: (*) medio 1923-'28 (coll. 2×3)	1929 coll. 2×4)
1	2	3	4	5	6
1. Frumento:					
a) nei semin. sempl.	51	14,9	13,0	760	663
b) id. con p. legn.	113	12,3	10,8	1.388	1.219
c) nelle colt. legn. spec.	50	9,3	8,5	464	425
Totale	214	12,2	10,3	2.612	2.307
2. Riso (risone):					
a) nei semin. sempl.	–	–	–	–	–
b) id. con p. legn.	–	–	–	–	–
Totale	–	–	–	–	–

COLTIVAZIONI	SUPERFICIE complessiva (ettari)	PRODUZIONE (q.) media per ettaro: sessennio 1923-'28	1929	totale in base al rend. unit.: (*) medio 1923-'28 (coll. 2×3)	1929 (coll. 2×4)
1	2	3	4	5	6
3. Granoturco:					
a) nei semin. sempl.	6	28,0	30,0	168	180
b) id. con p. legn.	–	–	–	–	–
c) nelle colt. legn. spec.	–	–	–	–	–
Totale	6	28,0	30,0	168	180
4. Cereali minori (*):					
a) nei semin. sempl.	–	–	–	–	–
b) id. con p. legn.	–	–	–	–	–
c) nelle colt. legn. spec.	–	–	–	–	–
Totale	–	–	–	–	–

VII. – Produzione dei foraggi

COLTIVAZIONI	PROD. TOT. media 1923-'28	1929
1	2	6
(In quintali di fieno normale) (*)		
1. Prati avvicendati	–	–
2. Id. id. anno d'imp.	–	–
3. Erbai annuali	–	–
4. Id. intercalari	674	706
5. Prati permanenti	8.036	8.902
6. Prati-pascoli permanenti	–	–
7. Pascoli permanenti	–	–
8. *Produz. access. di foraggio*	8.157	8.324
Totale	16.867	17.932
Per ettaro della superficie agraria e forestale	5,3	5,6

PRODUZ. ACCESSORIA	PROD. TOT. media 1923-'28	1929
4	5	6
A) dai prati e pascoli	6.623	6.997
a) nei seminativi a riposo	2.336	2.035
b) nelle tare produttive	1.720	1.886
c) nei boschi e sotto altre colture legnose	1.535	1.858
d) negl'incolti produttivi	1.032	1.218
B) paglia dei cereali (¹)	1.461	1.249
C) foglie e colletti di barbabietole da zucchero (¹)	–	–
D) cime, frasche, fronde, ecc. (¹)	73	78
E) strami, (foglie secche, sotto-bosco, ecc.) (¹)	–	–

(¹) *Quantità effettivamente utilizzata per l'alimentazione del bestiame.*

(*) *Vedi « Avvertenze alle tavole »: pag.* 1.

Zona agraria V. - MONTAGNA INTERMEDIA DI CHIÀVARI

Tav. II. — **I. – Dati generali** — REGIONE AGRARIA DI MONTAGNA

1. Popolazione (Censim. 21-IV-1931-IX)

Presente:		
In complesso		26.568
Per km² di superf. territoriale	82	
Per km² di superf. agr. e forest.	89	
Dei centri		11.785
Delle case sparse		14.813
Residente:		
In complesso		26.696
Per km² di superf. territoriale	82	
Per km² di superf. agr. e forest	89	

2. Distribuzione dei Comuni (Censim. 21-IV-1931-IX)

Comuni fino a 500 ab.	N. – ab.	–
da 501 » 1.000	» » 1 »	568
» 1.001 » 2.000	» » 4 »	5.741
» 2.001 » 3.000	» » 4 »	9.875
» 3.001 » 5.000	» » 3 »	10.410
» 5.001 » 10.000	» » – »	–
» 10.001 » 25.000	» » – »	–
» 25.001 » 50.000	» » – »	–
» 50.001 » 100.000	» » – »	–
oltre 100.000	» » – »	–

3. Popolazione agricola (*) (Censim. 21-IV-1931-IX)

Posiz. profess. capo famiglia	Famiglie	Componenti
Conduc. terreni propri	3.104	14.094
Fittavoli	209	1.012
Coloni	694	3.326
Giornalieri	227	625
Altri addetti	49	140
Totale	4.283	[1]) 19.197

([1]) Per km² di superficie territoriale. 59; agr. e forest. 64

4. Aziende agricole (*) (Censim. agr. 19-III-1930-VIII)

Classi di ampiezza	Num.	Superf. ha.	Sistema di conduz.	Num.	Superf. ha.
1. Fino a 0,50 ha.	612	127	Economia diretta	3.221	19.166
2. da 0,51 » 1 »	423	318	Affitto	304	1.236
3. » 1,01 » 3 »	1.487	2.978	Colonia	620	3.276
4. » 3,01 » 5 »	1.048	4.076	Mista	1.048	5.508
5. » 5,01 » 10 »	1.106	7.833			
6. » 10,01 » 20 »	443	6.022			
7. » 20,01 » 50 »	50	1.348			
8. » 50,01 » 100 »	6	425			
9. » 100,01 » 500 »	14	3.495			
10. oltre 500 »	4	2.564			
Totale	5.193	29.186	Totale	5.193	29.186

5. Bestiame (*) (Censim. agr. 19-III-1930-VIII)

Bovini N.	6.989	*Bovini:*	
Equini »	415	Vitelli e vitelle sotto l'anno N.	1.248
Suini »	1.729	Manzette, manze e giovenche »	1.100
Ovini »	4.437	Vacche »	4.551
		Manzi e buoi »	33
Caprini »	1.150	Torelli e tori »	57

II. – Superficie per qualità di coltura

QUALITÀ DI COLTURA	SUPERFICIE (ettari) Qualità di coltura semplici	con piante legnose	totale
1	2	3	4
1. Seminativi	1.353	3.793	5.146
2. Prati permanenti	1.689	2	1.691
3. Prati-pascoli perm.	30	–	30
4. Pascoli permanenti	1.352	7	1.359
5. Colture legnose specializzate		3.375	3.375
6. Boschi (compresi i castagneti da frutto)		16.362	16.362
7. Incolti produttivi	1.372	588	1.960
Totale	5.796	24.127	
Superficie agraria e forestale			29.923
8. Superficie improduttiva			2.514
Superficie territoriale			32.437

III. – Repartizione superficie seminativi

COLTIVAZIONI	SUPERFICIE INTEGRANTE (ettari)	SUPERF. RIPETUTA COLTIVAZIONI INTERCALARI (ettari) nei seminativi	nelle colt. legn. spec.	totale
1	2	3	4	5
Coltiv. avvicendate:				
1. Cereali	1.779	–	–	–
2. Coltiv. industriali	–	–	–	–
3. Altre coltivazioni	1.100	70	–	70
4. Foraggere	124	83	52	135
5. Riposi con o senza pasc.	540	–	–	–
Tare	1.425	–	–	–
Totale	4.968	153	52	205
Coltiv. permanenti:				
6. Orti stabili, risaie stab., ecc.	149			
Tare	29			
Totale	178			
Superficie complessiva	5.146			

IV. – Superficie e densità delle colture legnose (*)

COLTIVAZIONI	Superficie integrante: a coltura specializzata, pura: ettari	n. medio piante per ha.	mista, prevalente: ettari	n. medio piante per ha.	totale (colonne 2+4) ettari	mista, secondaria: ettari	n. medio piante per ha.	Superficie ripetuta: a coltura promiscua: ettari	n. medio piante per ha.	piante nelle tare e sparse: ettari	n. medio piante per ha.
1	2	3	4	5	6	7	8	9	10	11	12
1. Viti	316	[1])3.962	70	[2])2.457	386	–	–	3.166	[1])2.039	–	–
Sostegni vivi	–	–	–	–	–	–	–	–	–	–	–
2. Olivi	2.347	([3]) 503	188	([3]) 200	2.535	70	([3]) 45	1.338	([3]) 28	–	–
3. Agrumi	–	–	–	–	–	–	–	285	([4]) 3	–	–
4. Gelsi	–	–	–	–	–	–	–	852	([5]) 11	42	([6]) 8
5. Fruttiferi	([7]) 281	([7]) 520	–	–	281	258	([8]) 31	3.335	([6]) 46	35	([6]) 7
6. Piante ornament.	–	–	–	–	–	–	–	–	–	–	–
7. Altre	–	–	–	–	–	–	–	561	–	–	–
8. Vivai, canneti, ecc.	([9]) 45	–	–	–	45	–	–	–	–	–	–
Tare	78	–	50	–	128						
Superficie compless.	3.067		308		3.375						

([1]) Forma allev. prev.: *a spalliera.* — ([2]) Id.: *a cordone.* — ([3]) Id.: *p. vento.* — ([4]) Id.: *a cupola.* — ([5]) Id.: *a vaso.* — ([6]) Id.: *m. vento.* — ([7]) Id.: *a vaso*; relativo ha. 47. — ([8]) Ha. 234 noccioli. — ([9]) Canneti.

V. – Superficie e produzione delle singole coltivazioni – Densità delle coltivazioni legnose

N. elenco coltivaz. (*)	QUALITÀ DI COLTURA E COLTIVAZIONI	SUPERFICIE (ettari) integrante	ripetuta	PRODUZIONE (quintali) media per ettaro, sessennio 1923-'28 sulla superficie: integrante	ripetuta	complessiva	complessiva	1929 sulla superficie complessiva	totale in base al rendim. unit.: (*) medio 1923-'28 [(coll. 3+4) × col. 7]	1929 [(coll. 3+4) × col. 8]
1	2	3	4	5	6	7	8		9	10
	Seminativi *Semplici e con piante legnose*									
1	Frumento tenero	1.488,0	([1]) 628,0	12,6	9,1	11,6	12,2		24.525	25,809
2	Frumento duro	–	–	–	–	–	–		–	–
3	Segale	–	–		–	–	–		–	–
4	Orzo	–	–	–	–	–	–		–	–
5	Avena	–	–		–	–	–		–	–
6	Riso (risone)	–	–	–	–	–	–		–	–
7	Granoturco maggengo	291,0	([2]) 96,0	22,9	22,4	22,8	26,2		8.813	10.143
8	Granoturco cinquantino	–	–	–	–	–	–		–	–
9	Altri cereali	–	–	–	–	–	–		–	–
10	Barbabietole da zucchero	–	–	–	–	–	–		–	–
11	Canapa seme	–	–	–	–	–	–		–	–
12	Canapa tiglio	–	–	–	–	–	–		–	–
13	Lino seme	–	–	–	–	–	–		–	–
14	Lino tiglio	–	–	–	–	–	–		–	–
15	Tabacco	–	–	–	–	–	–		–	–
16	Altre coltivazioni industriali	–	–	–	–	–	–		–	–
17	Patate	533,0	([3]) 309,0	56,3	30,7	46,9	47,3	([4]) 39.503	([4]) 39.827	
18	Fave da seme	([5]) 247,0	([6]) 131,0	11,8	8,7	10,7	11,6	4.060	4.375	
19	Fagiuoli	126,0	–	10,9	–	10,9	11,1	1.374	1.404	
20	Ceci	–	–	–	–	–	–		–	
21	Cicerchie	–	–	–	–	–	–	–	–	
22	Lenticchie	–	–	–	–	–	–	–	–	
23	Lupini ([7])	–	4,0	–	13,0	13,0	13,0	52	52	
24	Piselli ([8])	80,0	–	11,4	–	11,4	11,9	908	949	
25	Veccia	–	–	–	–	–	–	–	–	
26	Altre leguminose da granella	–	–	–	–	–	–	–	–	
27	Legumi freschi da sgusciare ([9])	([2]) 46,5	([10]) 23,0	63,6	67,2	64,8	64,8	4.503	4.503	
28	Asparagi ([11])	0,5	–	40,0	–	40,0	40,0	20	20	
29	Carciofi ([11])	1,5	–	108,0	–	108,0	108,0	162	162	
30	Cardi, finocchi e sedani ([11])	0,8	5,6	120,0	118,9	119,1	131,7	762	843	
31	Cavoli	([12]) 10,7	([13]) 37,0	110,0	111,9	111,5	111,5	5.317	5.317	
32	Cavolifiori	([14]) 2,5	([15]) 25,0	180,0	172,8	173,5	173,5	4.770	4.770	
33	Cipolle e agli ([11])	2,0	–	70,0	–	70,0	75,5	140	151	
34	Pomodori ([16])	40,0	–	155,8	–	155,8	168,9	6.230	6.755	
35	Poponi e cocomeri	–	–	–	–	–	–	–	–	
36	Altri ortaggi ([17])	([15]) 24,5	([19]) 46,7	170,6	193,6	185,7	185,9	13.220	13.235	
37	Orti familiari (*) ([20])	134,0	–	3,6	–	3,6	4,0	479,5	535,8	
38	Fiori (*) recisi	–	–	–	–	–	–	–	–	
	Fiori (*) e foglie da profum.	–	–	–	–	–	–	–	–	
39	Colt. orn. e per fronda verde (*)	–	–	–	–	–	–	–	–	
40	Altre coltivazioni	–	–	–	–	–	–	–	–	
41	Prati avvicendati ([21])	124,0	([22]) 21,0	49,6	51,6	49,9	51,2	7.234	7.425	
42	Id. id. (anno d'imp.)	–	87,0	–	15,9	15,9	16,6	1.385	1.447	
43	Erbai: annuali; intercal. ([23])	–	135,0	–	24,1	24,1	25,6	3.257	3.452	
44	Riposi con o senza pascolo	540,0								
	Tare	1.454,0								
	Totale	5.146,0								
	Prati, prati-pasc. e pasc. perm. *Semplici e con piante legnose*									
45	Prati permanenti	1.606	–	13,9	–	13,9	15,3	22.350	24.613	
46	Prati-pascoli permanenti	27	–	7,0	–	7,0	8,0	189	216	
47	Pascoli permanenti	1.359	–	5,2	–	5,2	6,6	7.053	8.914	
48	Nelle tare, riposi, incolti, ecc. (*)	–	11.388	–	5,3	5,3	5,9	60.317	66.905	
	Tare	88								
	Totale	3.080								

N. elenco coltivaz. (*)	QUALITÀ DI COLTURA E COLTIVAZIONI	SUPERFICIE (ettari) integrante: a coltura pura	a coltura mista prevalente	totale	ripetuta: a coltura mista secondaria	a coltura promiscua	nelle tare e sparse	PRODUZIONE (quintali) media per ha. sulla superf. integ. a colt. pura (col. 3) 1923-'28	1929	totale (relat. alle superf. di cui alle coll. 5+6+7+8) (*) 1923-'28	1929
1	2	3	4	5	6	7	8	9	10	11	12
	Coltivazioni legnose a) superficie b) *n. medio piante per ha.*										
49	Viti a)	316	70	386	–	3.166	–	38,5	41,4	[24])82.997	[24])90.573
	Viti b)	*3.962*	*2.457*		–	*2.039*	–				
50	Olivi a)	2.347	188	2.535	70	1.338	–	17,5	18,5	[25])44.807	[25])48.246
	Olivi b)	*503*	*200*		*45*	*28*	–				
51	Aranci a)	–	–	–	–	129	–	–	–	38	26
	Aranci b)	–	–		–	*3*	–				
52	Mandarini a)	–	–	–	–	235	–	–	–	61	71
	Mandarini b)	–	–		–	*1*	–				
53	Limoni a)	–	–	–	–	–	–	–	–	–	–
	Limoni b)	–	–		–	–	–				
54	Altri agrumi a)	–	–	–	–	–	–	–	–	–	–
	Altri agrumi b)	–	–		–	–	–				
55	Gelsi a)	–	–	–	–	852	([26]) 42	–	–	2.288	2.360
	Gelsi b)	–	–		–	*11*	*8*				
56	Meli a)	–	–	–	101	2.733	–	–	–	3.258	3.715
	Meli b)	–	–		*16*	*10*	–				
57	Peri a)	–	–	–	101	2.963	–	–	–	3.223	3.943
	Peri b)	–	–		*18*	*12*	–				
58	Cotogni e melagrani a)	–	–	–	–	–	–	–	–	–	–
	Cotogni e melagrani b)	–	–		–	–	–				
59	Peschi a)	47	–	47	70	3.126	–	42,6	43,3	4.757	5.135
	Peschi b)	*520*	–		*20*	*15*	–				
60	Albicocchi a)	–	–	–	–	–	–	–	–	–	–
	Albicocchi b)	–	–		–	–	–				
61	Susini a)	–	–	–	227	1.501	–	–	–	978	1.288
	Susini b)	–	–		*7*	*8*	–				
62	Ciliegi a)	–		–	70	2.845	([26]) 35	–	–	1.237	1.444
	Ciliegi b)	–	–		*9*	*6*	*2*				
63	Mandorli a)	–	–	–	–	–	–	–	–	–	–
	Mandorli b)	–	–		–	–	–				
64	Noci a)	–	–	–	–	830	–	–	–	283	341
	Noci b)	–	–		–	*2*	–				
65	Nocciuoli a)	234	–	234	–	–	–	14,2	15,3	3.317	3.583
	Nocciuoli b)	–	–		–	–	–				
66	Fichi a)	–	–	–	188	1.144	([26]) 35	–	–	1.696	1.743
	Fichi b)	–	–		*5*	*9*	*5*				
67	Carrubi a)	–	–	–	–	–	–	–	–	–	–
	Carrubi b)	–	–		–	–	–				
68	Altri fruttiferi a)	–	–	–	–	([27])388	–	–	–	143	148
	Altri fruttiferi b)	–	–		–	*4*	–				
69	Piante ornament. (*) a)	–	–	–	–	–	–	–	–	–	–
	Piante ornament. (*) b)	–	–		–	–	–				
70	Altre piante legnose a)	–	–	–	–	–	–	–	–	–	–
	Altre piante legnose b)	–	–		–	–	–				
71	Canneti e vincheti a)	45	–	45	–	–	–	–	–	–	–
72	Vivai (*) a)	–	–	–	–	–	–	–	–	–	–
	Tare	78	50	128							
	Totale			3.375						([28])	([28])
73	***Boschi:***			16.362						([29])	([29])
	di cui castagneti da frutto			*6.658*	–	–	–	4,7	5,2	31.198	34.360
	Incolti produttivi			1.960							
	Superficie agraria e forestale			29.923							

([1]) Nell'oliveto ha. 569; nel vigneto ha. 59. — ([2]) Id. rispettiv. ha. 86 ed ha. 10. — ([3]) Id. rispettiv. 268 ed ha. 41. — ([4]) 0,3% primaticce. — ([5]) Ha. 1 in orti industriali. — ([6]) Ha. 109 nell'oliveto; ha. 22 nel vigneto. ([7]) Nell'oliveto. — ([8]) Preval. piselli e fagiuoli. — ([9]) Ha. 0,5 in orti ind. — ([10]) Ha. 3 nel vigneto. — ([11]) In orti ind. — ([12]) Id. ha. 0,7. — ([13]) Id. ha. 19. Nell'oliveto ha. 18. — ([14]) Ha. 1,5 in orti ind. — ([15]) Ha. 3 nell'oliveto. ([16]) Ha. 9 in orti ind. — ([17]) Preval. ortaggi da foglie. — ([18]) In orti ind. ha. 8,5. — ([19]) Id. ha. 11,7. Nel vigneto ha. 7. — ([20]) Per ha. 12 non stabili — ([21]) 80% trifoglio prat., 20% erba medica 2,8% irrigui. — ([22]) Ha. 16 nell'oliveto; ha. 5 nel vigneto. — ([23]) Preval. favetta ed avena. 9,4% irrigui. — ([24]) 7,2% uva per consumo diretto. — ([25]) 0,5% per salamoia. — ([26]) Sparse. — ([27]) Nespoli del Giappone. — ([28]) Altri prodotti da colture legnose, rispettiv. nel sessennio 1923-'28 e nell'anno 1929: legna da ardere, q. 51.062 e q. 51.826; castagne, q. 795 e q. 908; strame, q. 7.950 e q. 7.431. — ([29]) Strame: 1923-'28, q. 119.628; 1929, q. 126.442

VI. – Produzione dei cereali

COLTIVAZIONI	SUPERFICIE complessiva (ettari)	PRODUZIONE (q.) media per ettaro, sessennio 1923-'28	1929	totale in base al rend. unit.: (*) medio 1923-'28 (coll. 2×3)	1929 (coll. 2×4)
1	2	3	4	5	6
1. Frumento:					
a) nel semin. sempl.	437	13,4	14,3	5.841	6.229
b) id. con p. legn.	1.051	12,3	13,1	12.970	13.757
c) nelle colt. legn. spec.	628	9,1	9,3	5.714	5.823
Totale	2.116	11,6	12,2	24.525	25.809
2. Riso (risone):					
a) nel semin. sempl.	–	–	–	–	–
b) id. con p. legn.	–	–	–	–	–
Totale	–	–	–	–	–
3. Granoturco:					
a) nel semin. sempl.	92	23,2	27,5	2.136	2.527
b) id. con p. legn.	199	22,7	26,8	4.526	5.333
c) nelle colt. legn. spec.	96	22,4	23,8	2.151	2.283
Totale	387	22,8	26,2	8.813	10.143
4. Cereali minori (*):					
a) nel semin. sempl.	–	–	–	–	–
b) id. con p. legn.	–	–	–	–	–
c) nelle colt. legn. spec.	–	–	–	–	–
Totale	–	–	–	–	–

VII. – Produzione dei foraggi

COLTIVAZIONI	PROD. TOT. media 1923-'28	1929
1	2	3
(In quintali di fieno normale) (*)		
1. Prati avvicendati	7.234	7.425
2. Id. id. anno d'imp.	1.385	1.447
3. Erbai annuali	–	–
4. Id. intercalari	3.257	3.452
5. Prati permanenti	22.350	24.613
6. Prati-pascoli permanenti	189	216
7. Pascoli permanenti	7.053	8.914
8. *Produz. access. di foraggio*	80.165	88.544
Totale	121.633	134.611
Per ettaro della superficie agraria e forestale	*4,1*	*4,5*

PRODUZ. ACCESSORIA	PROD. TOT. media 1923-'28	1929
4	5	6
A) dai prati e pascoli	*60.317*	*66.905*
a) nei seminativi a riposo	16.682	17.547
b) nelle tare produttive	7.408	7.959
c) nei boschi e sotto altre colture legnose	31.955	36.180
d) negl'incolti produttivi	4.272	5.219
B) paglia dei cereali ([1])	*14.715*	*16.011*
C) foglie e colletti di barbabietole da zucchero ([1])	–	–
D) cime, frasche, fronde, ecc. ([1])	*5.133*	*5.628*
E) strami (foglie secche, sottobosco, ecc.) ([1])	–	–

([1]) *Quantità effettivamente utilizzata per l'alimentazione del bestiame.*

(*) *Vedi « Avvertenze alle tavole »: pag.* 1.

Zona agraria VI. - MONTAGNA LITORANEA DI GÈNOVA

Tav. II. — REGIONE AGRARIA DI MONTAGNA

I. – Dati generali

1. Popolazione (Censim. 21-IV-1931-IX)

Presente:		
In complesso		635.149
Per km². territoriale	2.114	
Per km². agr. e forest.	2.401	
Dei centri		600.024
Delle case sparse		35.125
Residente:		
In complesso		618.047
Per km². territoriale	2.057	
Per km². agr. e forest.	2.337	

2. Distribuzione dei Comuni (Censim. 21-IV-1931-IX)

Comuni fino a	500 ab.	N. – ab.	–	
da 501 »	1.000 »	» – »	–	
» 1.001 »	2.000 »	» – »	–	
» 2.001 »	3.000 »	» – »	–	
» 3.001 »	5.000 »	» 3 »	13.978	
» 5.001 »	10.000 »	» 2 »	13.075	
» 10.001 »	25.000 »	» – »	–	
» 25.001 »	50.000 »	» – »	–	
» 50.001 »	100.000 »	» – »	–	
oltre 100.000 »		» 1 »	608.096	

3. Popolazione agricola (*) (Censim. 21-IV-1931-IX)

Posiz. profess. capo famiglia	Famiglie	Componenti
Conduc. terreni propri	2.262	10.385
Fittavoli	2.473	13.193
Coloni	298	1.493
Giornalieri	952	3.664
Altri addetti	167	693
Totale	6.152	(1) 29.428

(1) Per km². territoriale 98; di superficie agr. e forest. 111

4. Aziende agricole (*) (Censim. agr. 19-III-1930-VIII)

Classi di ampiezza	Num.	Superf. ha.	Sistema di conduz.	Num.	Superf. ha.
1. Fino a 0,50 ha.	4.141	723	Economia diretta	4.893	10.995
2. da 0,51 » 1 »	1.531	1.183			
3. » 1,01 » 3 »	3.105	5.917			
4. » 3,01 » 5 »	992	3.884	Affitto	4.196	9.316
5. » 5,01 » 10 »	559	3.860			
6. » 10,01 » 20 »	220	2.977	Colonia	181	472
7. » 20,01 » 50 »	31	831			
8. » 50,01 » 100 »	8	515	Mista	1.328	3.264
9 » 100,01 » 500 »	8	1.650			
10. oltre 500 »	3	2.507			
Totale	10.598	24.047	Totale	10.598	24.047

5. Bestiame (*) (Censim. agr. 19-III-1930-VIII)

Bovini N.	11.139	*Bovini:* Vitelli e vitelle sotto l'anno N.	1.399
Equini »	4.496	Manzette, manze e giovenche »	1.146
Suini »	1.261	Vacche »	8.368
Ovini »	750	Manzi e buoi »	119
Caprini »	1.676	Torelli e tori »	107

II. – Superficie per qualità di coltura

QUALITÀ DI COLTURA	Superficie (ettari) semplici	con piante legnose	totale
1. Seminativi	2.419	3.795	6.214
2. Prati permanenti	2.034	18	2.052
3. Prati-pascoli perm.	719	–	719
4. Pascoli permanenti	77	–	77
5. Colture legnose specializzate		3.690	3.690
6. Boschi (compresi i castagneti da frutto)		8.871	8.871
7. Incolti produttivi	4.332	495	4.827
Totale	9.581	16.869	
Superficie agraria e forestale			26.450
8. Superficie improduttiva			3.590
Superficie territoriale			30.040

III. – Repartizione superficie seminativi

COLTIVAZIONI	Superficie integrante (ettari)	Superf. ripetuta coltivazioni intercalari (ettari): nei seminativi	nelle colt. legn. spec.	totale
Coltiv. avvicendate				
1. Cereali	1.096	–	–	–
2. Coltiv. industriali	–	–	–	–
3. Altre coltivazioni	1.904	–	–	–
4. Foraggere	85	90	24	114
5. Riposi con o senza pasc.	925	–	–	–
Tare	1.382	–	–	–
Totale	5.392	90	24	114
Coltiv. permanenti				
6. Orti stab., risaie stab., ecc.	673			
Tare	149			
Totale	822			
Superficie complessiva	6.214			

IV. – Superficie e densità delle colture legnose (*)

COLTIVAZIONI	Superficie integrante: a coltura specializzata, pura: ettari	n. medio piante per ha.	mista, prevalente: ettari	n. medio piante per ha.	totale (colonne 2+4) ettari	secondaria: ettari	n. medio piante per ha.	Superficie ripetuta: a coltura promiscua: ettari	n. medio piante per ha.	piante nelle tare e sparse: ettari	n. medio piante per ha.
1. Viti	8	(1) 4.000	–	–	8	240	(2) 153	3.186	(1) 1.779	–	–
Sostegni vivi	–	–	–	–	–	–	–	–	–	–	–
2. Olivi	505	(3) 404	2.929	(3) 243	3.434	–	–	102	(3) 53	–	–
3. Agrumi	1	(4) 300	23	(4) 280	24	41	(4) 160	4	(4) 30	–	–
4. Gelsi	–	–	–	–	–	28	(5) 8	261	(5) 5	–	–
5. Fruttiferi	54	(5) 531	92	(5) 29	146	3.003	(5) 27	3.412	(5) 55	–	–
6. Piante ornament.	40	–	–	–	40	3	–	–	–	–	–
7. Altre	–	–	–	–	–	–	–	512	–	–	–
8. Vivai, canneti, ecc.	(6) 35	–	–	–	35	–	–	–	–		
Tare	–	–	3	–	3						
Superficie compless.	643		3.047		3.690						

(1) Forma allev. prev.: *a pergola* — (2) Id.: *diverse.* — (3) Id.: *p. vento.* — (4) Id.: *a cupola.* — (5) Id: *a vaso.* — (6) Canneti.

V. – Superficie e produzione delle singole coltivazioni – Densità delle coltivazioni legnose

N. elenco coltivaz. (*)	QUALITÀ DI COLTURA E COLTIVAZIONI	Superficie (ettari): integrante	ripetuta	Produzione (quintali) media per ettaro, sessennio 1923-'28 sulla superficie: integrante	ripetuta	complessiva	1929 complessiva	totale in base al rendim. unit.: (*) medio 1923-'28 [(coll. 3+4) × col. 7]	1929 [(coll. 3+4) × col. 8]
	Seminativi *Semplici e con piante legnose*								
1	Frumento tenero	996	(1) 377	12,9	10,2	12,2	12,4	16.717	17.031
2	Frumento duro	–	–	–	–	–	–	–	–
3	Segale	–	–	–	–	–	–	–	–
4	Orzo	–	–	–	–	–	–	–	–
5	Avena	–	–	–	–	–	–	–	–
6	Riso (risone)	–	–	–	–	–	–	–	–
7	Granoturco maggengo	100	(2) 4	25,0	7,0	24,3	24,3	2.528	2.532
8	Granoturco cinquantino	–	–	–	–	–	–	–	–
9	Altri cereali	–	–	–	–	–	–	–	–
10	Barbabietole da zucchero	–	–	–	–	–	–	–	–
11	Canapa seme	–	–	–	–	–	–	–	–
12	Canapa tiglio	–	–	–	–	–	–	–	–
13	Lino seme	–	–	–	–	–	–	–	–
14	Lino tiglio	–	–	–	–	–	–	–	–
15	Tabacco	–	–	–	–	–	–	–	–
16	Altre coltivazioni industriali	–	–	–	–	–	–	–	–
17	Patate	890	(3) 316	86,0	66,4	80,8	81,1	(4) 97.504	(4) 97.800
18	Fave da seme	378	(5) 1	10,6	14,0	10,6	10,5	4.004	3.980
19	Fagiuoli	290	(5) 1	12,7	15,0	12,7	12,6	3.691	3.667
20	Ceci	–	–	–	–	–	–	–	–
21	Cicerchie	–	–	–	–	–	–	–	–
22	Lenticchie	–	–	–	–	–	–	–	–
23	Lupini	–	–	–	–	–	–	–	–
24	Piselli	297	(5) 1	13,6	16,0	13,6	13,6	4.052	4.052
25	Veccia	–	–	–	–	–	–	–	–
26	Altre leguminose da granella	–	–	–	–	–	–	–	–
27	Legumi freschi da sgusciare (6)	(7) 191	(8) 89	75,0	74,9	75,0	75,0	20.990	20.990
28	Asparagi (8)	4	–	90,0	–	90,0	90,0	360	360
29	Carciofi (8)	20	–	90,0		90,0	91,3	1.800	1.825
30	Cardi, finocchi e sedani (8)	20	129	131,0	125,3	126,1	129,7	18.790	19.330
31	Cavoli	(8) 43	(8) 458	111,2	119,3	118,6	118,6	59.424	59.405
32	Cavolifiori	(8) 22	(10) 2	143,6	123,0	141,9	141,7	3.406	3.400
33	Cipolle e agli (8)	50	–	92,0	–	92,0	92,0	4.600	4.600
34	Pomodori	(8) 125	(8) 8	186,8	143,8	184,2	189,1	24.500	25.150
35	Poponi e cocomeri	–	–	–	–	–	–	–	–
36	Altri ortaggi (11)	(12) 217	(12) 296	140,5	135,6	137,7	141,2	70.640	72.415
37	Orti familiari (*)	18	(14) 46	4,4	3,0	3,4	3,7	220,0	235,0
38	Fiori (*) recisi (15)	12	(14) 3	60,8	60,0	60,7	63,0	910,0	945,0
39	Fiori (*) e foglie da profum.	–	–	–	–	–	–	–	–
40	Colt. orn. e per fronda verde (*)	–	–	–	–	–	–	–	–
41	Altre coltivazioni	–	–	–	–	–	–	–	–
42	Prati avvicendati (16)	85	(5) 5	76,5	90,0	77,3	78,9	6.955	7.105
43	Id. id. (anno d'imp.)	–	58	–	25,6	25,6	26,7	1.487	1.548
44	Erbai: annuali; intercalari (17)	–	114	–	21,2	21,2	22,2	2.413	2.534
	Riposi con o senza pascolo	925							
	Tare	1.531							
	Totale	6.214							
	Prati, prati-pasc. e pasc. perm. *Semplici e con piante legnose*								
45	Prati permanenti	1.965	–	12,9	–	12,9	13,0	25.300	25.483
46	Prati-pascoli permanenti	690	–	6,0	–	6,0	6,0	4.140	4.140
47	Pascoli permanenti	77	–	4,5	–	4,5	4,5	350	350
48	Nelle tare, riposi, incolti, ecc.	–	12.595	–	5,2	5,2	5 4	66.035	67.431
	Tare	116							
	Totale	2.848							

N. elenco coltivaz. (*)	QUALITÀ DI COLTURA E COLTIVAZIONI	Superficie (ettari): integrante: a coltura pura	a coltura mista prevalente	totale	ripetuta: a coltura mista secondaria	a coltura promiscua	nelle tare e sparse	Produzione (quintali) media per ha. sulla superf. integr. a colt. pura (col. 3): 1923-'28	1929	totale (relat. alle superf. di cui alle col. 5+6+7+8): (*) 1923-'28	1929
	Coltivazioni legnose a) superficie b) *n. medio piante per ha.*										
49	Viti a)	8	–	8	240	3.186	–	60,0	60,0	(18) 58.240	(18) 55.373
	Viti b)	*4.000*	–		*153*	*1.779*	–				
50	Olivi a)	505	2.929	3.434	–	102	–	27,2	27,3	(19) 68.038	(19) 69.715
	Olivi b)	*404*	*243*		–	*53*	–				
51	Aranci a)	1	23	24	18	4	–	90,0	90,0	1.098	1.098
	Aranci b)	*300*	*280*		*72*	*30*	–				
52	Mandarini a)	–	–	–	41	–	–	–	–	639	639
	Mandarini b)	–	–		*129*	–	–				
53	Limoni a)	–	–	–	–	–	–	–	–	–	–
	Limoni b)	–	–		–		–				
54	Altri agrumi a)	–	–	–	–	–	–	–	–	–	–
	Altri agrumi b)	–	–		–	–	–				
55	Gelsi a)	–	–	–	28	261	–	–	–	603	606
	Gelsi b)	–	–		*8*	*5*	–				
56	Meli a)	–	–	–	92	3.222	–	–	–	2.515	2.472
	Meli b)	–	–		*9*	*7*	–				
57	Peri a)	–	–	–	1.657	3.323	–	–	–	3.775	3.568
	Peri b)	–	–		*4*	*10*	–				
58	Cotogni e melagrani a)	–	–	–	–	–	–	–	–	–	–
	Cotogni e melagrani b)	–	–		–	–	–				
59	Peschi a)	54	30	84	1.557	3.303	–	65,2	65,2	9.545	9.001
	Peschi b)	*531*	*29*		*6*	*14*	–				
60	Albicocchi a)	–	–	–	64	–	–	–	–	69	69
	Albicocchi b)	–	–		*5*	–	–				
61	Susini a)	–	–	–	92	3.166	–	–	–	2.198	1.629
	Susini b)	–	–		*17*	*6*	–				
62	Ciliegi a)	–	–	–	589	3.315	–	–	–	1.201	1.204
	Ciliegi b)	–	–		*6*	*5*	–				
63	Mandorli a)	–	–	–	285	22	–	–	–	21	22
	Mandorli b)	–	–		*1*	*5*	–				
64	Noci a)	–	–	–	28	2.661	–	–	–	959	959
	Noci b)	–	–		*5*	*2*	–				
65	Nocciuoli a)	–	–	–	–	–	–	–	–	–	–
	Nocciuoli b)	–	–		–	–	–				
66	Fichi a)	–	62	62	2.941	3.281	–	–	–	16.439	17.306
	Fichi b)	–	*29*		*19*	*11*	–				
67	Carrubi a)	–	–	–	–	–	–	–	–	–	–
	Carrubi b)	–	–		–	–	–				
68	Altri fruttiferi a)	–	–	–	(20) 412	(20) 1.825	–	–	–	2.016	2.036
	Altri fruttiferi b)	–	–		*12*	*4*	–				
69	Piante ornament. (*) a) (21)	40	–	40	3	–	–	30,8	30,9	1.380,0	1.400,0
	Piante ornament. (*) b)	–	–		–	–	–				
70	Altre piante legnose a)	–	–	–	–	–	–	–	–	–	–
	Altre piante legnose b)	–	–		–	–	–				
71	Canneti e vincheti a)	35	–	35							
72	Vivai (*) a)	–	–	–				–	–	–	–
	Tare	–	3	3							
	Totale			3.690						(22)	(22)
73	***Boschi:***			8.871						(22)	(22)
	di cui castagneti da frutto			*4.703*	–	–	–	4,4	3,8	20.509	17.729
	Incolti produttivi			4.827							
	Superficie agraria e forestale			26.450							

(1) Ha. 370 nell'oliveto; ha. 7 nel frutteto. — (2) nell'oliveto. — (3) Id. Ha. 309; nel frutteto. ha. 7 — (4) 10,6 % primaticce — (5) nel frutteto — (6) Preval. piselli e fagiuoli. — (7) Ha. 175 in orti industriali. — (8) in orti ind. — (9) Id. ha. 452. Nell'oliveto ha. 2 Consoc. ai pomidori per ha. 4 — (10) Ha. 1 nell'oliveto. Per ha. 1 consoc. ai pomidori. — (11) Preval. ortaggi da foglie. — (12) In orti ind. ha. 184 — (13) Id. ha. 291. Nell'oliveto ha. 5 — (14) Nelle colt. legn. specializz. — (15) Preval. rose e crisantemi. — (16) 92 % erba medica, 8 % trifoglio prat. — (17) Preval avena e granoturco da foraggio. 11,2 % irrigui — (18) 19,6 % uva per consumo diretto. — (19) 0,5 % per salamoia. — (20) Nespoli del Giappone. — (21) Preval. palme. — (22) Altri prodotti da colture legnose, rispettiv. nel sessennio 1923-'28 e nell'anno 1929: legna da ardere, q. 43.668 e q. 42.182; strame, q. 406 e q. 460. — (22) Strame: 1923-'28, q. 50.720; 1929, q. 53.033.

VI. – Produzione dei cereali

COLTIVAZIONI	Superficie complessiva (ettari)	Produzione (q.) media per ettaro, sessennio 1923-'28	1929	totale in base al rend. unit.: (*) medio 1923-'28 (coll. 2×3)	1929 (coll. 2×4)
1. Frumento:					
a) nei semin. sempl.	401	12,9	13,0	5.192	5.197
b) id. con p. legn.	595	12,9	12,9	7.687	7.701
c) nelle colt. legn. spec.	377	10,2	11,0	3.838	4.133
Totale	1.373	12,2	12,4	16.717	17.031
2. Riso (risone):					
a) nei semin. sempl.	–	–	–	–	–
b) id. con p. legn.	–	–	–	–	–
Totale	–	–	–	–	–
3. Granoturco:					
a) nei semin. sempl.	86	25,0	25,0	2.150	2.150
b) id. con p. legn.	14	25,0	25,0	350	350
c) nelle colt. legn. spec.	4	7,0	8,0	28	32
Totale	104	24,3	24,3	2.528	2.532
4. Cereali minori (*):					
a) nei semin. sempl.	–	–	–	–	–
b) id. con p. legn.	–	–	–	–	–
c) nelle colt. legn. spec.	–	–	–	–	–
Totale	–	–	–	–	–

VII. – Produzione dei foraggi

COLTIVAZIONI	Prod. tot. media 1923-'28	1929	PRODUZ. ACCESSORIA	Prod. tot. media 1923-'28	1929
(In quintali di fieno normale) (*)					
1. Prati avvicendati	6.955	7.105	A) dai prati e pascoli:	*66.035*	*67.431*
2. Id. id. anno d'imp.	1.487	1.548	a) nei seminativi a riposo	23.144	23.228
3. Erbai annuali	–	–	b) nelle tare produttive	7.281	6.773
4. Id. intercalari	2.413	2.534	c) nei boschi e sotto altre colture legnose	19.139	19.792
5. Prati permanenti	25.300	25.483	d) negl'incolti produttivi	16.471	17.638
6. Prati-pascoli permanenti	4.140	4.140	B) paglia dei cereali (1)	*10.507*	*10.691*
7. Pascoli permanenti	350	350	C) foglie e colletti di barbabietole da zucchero (1)	–	–
8. *Produzz. access. di foraggio*	78.228	79.810	D) cime, frasche, fronde, ecc. (1)	*1.686*	*1.688*
Totale	118.873	120.970	E) strami (foglie secche, sottobosco, ecc.) (1)	–	–
Per ettaro della superficie agraria e forestale	*4,5*	*4,6*			

(1) *Quantità effettivamente utilizzata per l'alimentazione del bestiame.*

(*) *Vedi « Avvertenze alle tavole »: pag.* 1.

Zona agraria VII. - MONTAGNA LITORANEA DI CHIÀVARI

Tav. II. — **I. - Dati generali** — REGIONE AGRARIA DI MONTAGNA

1. Popolazione (Censim. 21-IV-1931-IX)

Presente:	
In complesso	72.477
Per km.² di superf. territoriale	*569*
Per km.² di superf. agr. e forest.	*619*
Dei centri	54.309
Delle case sparse	18.168
Residente:	
In complesso	69.566
Per km.² di superf. territoriale	*547*
Per km.² di superf. agr. e forest.	*594*

2. Distribuzione dei Comuni (Censim. 21-IV-1931-IX)

Comuni fino a 500 ab. N.	–
da 501 » 1.000 » »	–
» 1.001 » 2.000 » »	1
» 2.001 » 3.000 » »	2
» 3.001 » 5.000 » »	–
» 5.001 » 10.000 » »	1
» 10.001 » 25.000 » »	4
» 25.001 » 50.000 » »	–
» 50.001 » 100.000 » »	–
oltre 100.000 » »	–

500 ab. –	–
1.000 –	–
2.000 –	1.080
3.000 –	5.407
5.000 –	–
10.000 –	8.078
25.000 –	57.912
50.000 –	–
100.000 –	–
100.000 –	–

3. Popolazione agricola (*) (Censim. 21-IV-1931-IX)

Posiz. profess. capo famiglia	Famiglie	Componenti
Conduc. terreni propri	1.777	8.072
Fittavoli	711	3.281
Coloni	842	3.988
Giornalieri	389	1.394
Altri addetti	83	290
Totale	3.802	(¹)17.025

(¹) Per km.² di superficie: territoriale *134*; agr. e forest. *145*

4. Aziende agricole (*) (Censim. agr. 19-III-1930-VIII)

Classi di ampiezza	Num.	Superf. ha.	Sistema di condus.	Num.	Superf. ha.
1. Fino a 0,50 ha.	2.026	356	Economia diretta	2.852	5.422
2. da 0,51 » 1 »	774	578	Affitto	1.033	1.394
3. » 1,01 » 3 »	1.818	3.429	Colonia	964	1.969
4. » 3,01 » 5 »	638	2.440	Mista	862	2.923
5. » 5,01 » 10 »	367	2.455			
6. » 10,01 » 20 »	68	844			
7. » 20,01 » 50 »	12	369			
8. » 50,01 » 100 »	3	199			
9. » 100,01 » 500 »	5	1.038			
10. oltre 500 »	–	–			
Totale	5.711	11.708	Totale	5.711	11.708

5. Bestiame (*) (Censim. agr. 19-III-1930-VIII)

Bovini N.	4.500	*Bovini:*	
Equini »	615	Vitelli e vitelle sotto l'anno. N.	756
Suini »	910	Manzette, manze e giovenche »	727
Ovini »	1.965	Vacche »	2.919
		Manzi e buoi »	50
Caprini »	811	Torelli e tori »	48

II. - Superficie per qualità di coltura

QUALITÀ DI COLTURA	SUPERFICIE (ettari) Qualità di coltura semplici	con piante legnose	totale
1	2	3	4
1. Seminativi	475	1.592	2.067
2. Prati permanenti	159	–	159
3. Prati-pascoli perm.	–	–	–
4. Pascoli permanenti	98	81	179
5. Colture legnose specializzate		3.672	3.672
6. Boschi (compresi i castagneti da frutto)		5.000	5.000
7. Incolti produttivi	552	84	636
Totale	1.284	10.429	
Superficie agraria e forestale			11.713
8. Superficie improduttiva			1.015
Superficie territoriale			12.728

III. - Repartizione superficie seminativi

COLTIVAZIONI	SUPERFICIE INTEGRANTE (ettari)	SUPERF. RIPETUTA COLTIVAZIONI INTERCALARI (ettari) nei seminativi	nelle colt. legn. spec.	totale
1	2	3	4	5
Coltivaz. avvicendate:				
1. Cereali	641	–	–	–
2. Coltivazioni industriali	–	–	–	–
3. Altre coltivazioni	397	53	10	63
4. Foraggere	75	41	64	105
5. Riposi con o senza pasc.	175	–	–	–
Tare	565	–	–	–
Totale	1.853	94	74	168
Coltiv. permanenti:				
6. Orti stabili, risaie stab. ecc	178			
Tare	36			
Totale	214			
Superficie complessiva	2.067			

IV. - Superficie e densità delle colture legnose (*)

COLTIVAZIONI	Superficie integrante: a coltura specializzata, pura: ettari	n. medio piante per ha.	mista, prevalente: ettari	n. medio piante per ha.	totale (colonne 2 + 4) ettari	secondaria: ettari	n. medio piante per ha.	Superficie ripetuta: a coltura promiscua: ettari	n. medio piante per ha.	piante nelle tare e sparse: ettari	n. medio piante per ha.
1	2	3	4	5	6	7	8	9	10	11	12
1. Viti	231	(¹)4.641	237	(²)3.015	468	–	–	1.088	¹)1.378	–	–
Sostegni vivi	–	–	–	–	–	–	–	–	–	–	–
2. Olivi	2.322	(³) 501	739	(³) 525	3.061	237	(³) 39	1.046	(³) 46	–	–
3. Agrumi	–	–	9	(⁴) 128	9	9	(⁴) 196	449	(⁴) 6	–	–
4. Gelsi	–	–	–	–	–	50	(⁴) 16	664	(⁴) 13	–	–
5. Fruttiferi	3	(⁵) 500	27	(⁵) 172	30	1.003	(⁴) 28	1.373	(⁴) 62	–	–
6. Piante ornament.	–	–	–	–	–	–	–	–	–	–	–
7. Altre	–	–	–	–	–	–	–	503	–	–	–
8. Vivai, canneti, ecc.	(⁶) 6	–	–	–	6	–	–	–	–	–	–
Tare	62	–	36	–	98						
Superficie compless.	2.624		1.048		3.672						

(¹) Forma allev. prev.: *a cordone*. — (²) Id.: *a pergola*. — (³) Id.: *p. vento*. — (⁴) Id.: *m. vento*. — (⁵) Id.: *a vaso*. — (⁶) Canneti.

V. - Superficie e produzione delle singole coltivazioni - Densità delle coltivazioni legnose

N. elenco coltivaz. (*)	QUALITÀ DI COLTURA E COLTIVAZIONI	SUPERFICIE (ettari) integrante	ripetuta	PRODUZIONE (quintali) media per ettaro, sessennio 1923-'28 sulla superficie: integrante	ripetuta	complessiva	1929 sulla superficie: complessiva	totale in base al rendim. unit.: (*) medio 1923-'28 [(coll. 3+4) × col. 7]	1929 [(coll. 3+4) × col. 8]
1	2	3	4	5	6	7	8	9	10
	Seminativi *Semplici e con piante legnose*								
1	Frumento tenero	526,0	(¹) 877,0	12,1	9,3	10,4	11,2	14.555	15.661
2	Frumento duro	–	–	–	–	–	–	–	–
2	Segale	–	–	–	–	–	–	–	–
4	Orzo	–	–	–	–	–	–	–	–
5	Avena	–	–	–	–	–	–	–	–
6	Riso (risone)	–	–	–	–	–	–	–	–
7	Granoturco maggengo	115,0	(²) 208,0	23,1	21,8	22,2	23,7	7.186	7.657
8	Granoturco cinquantino	–	–	–	–	–	–	–	–
9	Altri cereali	–	–	–	–	–	–	–	–
10	Barbabietole da zucchero	–	–	–	–	–	–	–	–
11	Canapa seme	–	–	–	–	–	–	–	–
12	Canapa tiglio	–	–	–	–	–	–	–	–
13	Lino seme	–	–	–	–	–	–	–	–
14	Lino tiglio	–	–	–	–	–	–	–	–
15	Tabacco	–	–	–	–	–	–	–	–
16	Altre coltivazioni industriali	–	–	–	–	–	–	–	–
17	Patate	201,0	(³) 361,0	46,6	33,8	38,4	39,7	(⁴) 21.563	(⁴) 22.324
18	Fave da seme	26,0	(⁵) 152,0	10,3	10,1	10,2	11,2	1.810	1.992
19	Fagiuoli	5,0	(⁶) 1,0	8,4	8,0	8,3	8,7	50	52
20	Ceci	–	–	–	–	–	–	–	–
21	Cicerchie	–	–	–	–	–	–	–	–
22	Lenticchie	–	–	–	–	–	–	–	–
23	Lupini	–	–	–	–	–	–	–	–
24	Piselli	7,0	(⁶) 1,0	9,9	11,0	10,0	11,0	80	88
25	Veccia	–	–	–	–	–	–	–	–
26	Altre leguminose da granella	–	–	–	–	–	–	–	–
27	Legumi freschi da sgusciare (⁷)	(⁸) 65,0	(⁸) 35,0	75,0	72,9	74,3	74,3	7.425	7.425
28	Asparagi	(¹⁰) 8,5	(¹¹) 0,5	61,8	60,0	61,7	62,2	555	560
29	Carciofi	–	–	–	–	–	–	–	–
30	Cardi, finocchi e sedani	(¹⁰) 1,5	(¹⁰) 22,5	133,3	151,6	150,4	156,8	3.610	3.763
31	Cavoli	(¹⁰) 9,0	(¹⁴) 116,0	77,8	108,7	106,4	106,7	13.304	13.341
32	Cavolifiori	(¹⁰) 11,0	(¹⁰) 23,5	203,2	181,3	183,3	188,4	6.495	6.500
33	Cipolle e agli	(¹⁰) 10,5	(¹¹) 1,0	120,8	150,0	123,3	133,7	1.418	1.538
34	Pomodori	(¹⁷) 97,0	(¹⁰) 40,0	418,5	308,3	386,3	419,3	52.925	57.450
35	Poponi e cocomeri	–	–	–	–	–	–	–	–
36	Altri ortaggi (¹⁹)	(²⁰) 49,5	(²¹) 88,5	148,2	193,4	177,2	177,5	24.456	24.495
37	Orti familiari (*)	(²²) 84,0	(²⁶) 7,0	4,2	4,0	4,2	4,5	379,7	405,2
38	Fiori (*) recisi	–	–	–	–	–	–	–	–
39	Fiori (*) e foglie da profum.	–	–	–	–	–	–	–	–
40	Coltiv. orn. e per fronda verde (*)	–	–	–	–	–	–	–	–
41	Altre coltivazioni	–	–	–	–	–	–	–	–
42	Prati avvicendati (²⁴)	75,0	(²⁵) 29,0	66,2	61,6	64,9	65,7	6.750	6.830
43	Id. Id. (anno d'imp.)	–	53,0	–	21,7	21,7	22,5	1.150	1.192
44	Erbai: annuali; intercalari (²⁸)	–	105,0	–	24,0	24,0	26,9	2.525	2.825
	Riposi con o senza pascolo	175,0							
	Tare	601,0							
	Totale	2.067,0							
	Prati, prati-pasc. e pasc. perm. *Semplici e con piante legnose*								
45	Prati permanenti	152	–	14,4	–	14,4	16,1	2.194	2.452
46	Prati-pascoli permanenti	–	–	–	–	–	–	–	–
47	Pascoli permanenti	179	–	5,1	–	5,1	5,7	909	1.022
48	Nelle tare, riposi, incolti ecc. (*)	–	3.758	–	6,1	6,1	7,3	23.051	27.460
	Tare	7							
	Totale	338							

N. elenco coltivaz. (*)	QUALITÀ DI COLTURA E COLTIVAZIONI	SUPERFICIE (ettari) integrante: a coltura pura	a coltura mista prevalente	totale	ripetuta: a coltura mista secondaria	a coltura promiscua	nelle tare e sparse	PRODUZIONE (quintali) media per ha. sulla superf. integ. a colt. pura (relat. col. 3): 1923-'28	1929	totale (relat. alle superf. di cui alle coll. 5+6+7+8): (*) 1923-'28	1929
1	2	3	4	5	6	7	8	9	10	11	12
	Coltivazioni legnose (*) a) superficie b) *n. medio piante per ha.*										
49	Viti a)	231	237	468	–	1.088	–	45,7	48,5	(²⁷)82.247	(²⁷)82.791
	Viti b)	*4.641*	*3.015*		–	*1.378*	–				
50	Olivi a)	2.322	739	3.061	237	1.046	–	26,3	26,7	(²⁸)74.070	(²⁸)74.627
	Olivi b)	*501*	*525*		*39*	*46*	–				
51	Aranci a)	–	9	9	–	449	–	–	–	251	726
	Aranci b)	–	*128*		–	*6*	–				
52	Mandarini a)	–	–	–	9	–	–	–	–	61	63
	Mandarini b)	–	–		*118*	–	–				
53	Limoni a)	–	–	–	9	–	–	–	–	52	63
	Limoni b)	–	–		*78*	–	–				
54	Altri agrumi a)	–	–	–	–	–	–	–	–	–	–
	Altri agrumi b)	–	–		–	–	–				
55	Gelsi a)	–	–	–	50	664	–	–	–	2.140	2.786
	Gelsi b)	–	–		*16*	*13*	–				
56	Meli a)	–	–	–	1.003	1.015	–	–	–	2.412	2.704
	Meli b)	–	–		*8*	*14*	–				
57	Peri a)	–	–	–	1.003	1.046	–	–	–	2.585	2.998
	Peri b)	–	–		*11*	*16*	–				
58	Cotogni e melagrani a)	–	–	–	–	–	–	–	–	–	–
	Cotogni e melagrani b)	–	–		–	–	–				
59	Peschi a)	*3*	27	30	237	1.338	–	25,0	30,0	1.605	1.702
	Peschi b)	*500*	*172*		*13*	*16*	–				
60	Albicocchi a)	–	–	–	–	–	–	–	–	–	–
	Albicocchi b)	–	–		–	–	–				
61	Susini a)	–	–	–	264	1.015	–	–	–	775	946
	Susini b)	–	–		*8*	*11*	–				
62	Ciliegi a)	–	–	–	237	1.342	–	–	–	652	825
	Ciliegi b)	–	–		*5*	*7*	–				
63	Mandorli a)	–	–	–	–	–	–	–	–	–	–
	Mandorli b)	–	–		–	–	–				
64	Noci a)	–	–	–	20	504	–	–	–	221	306
	Noci b)	–	–		*2*	*4*	–				
65	Nocciuoli a)	–	–	–	–	–	–	–	–	–	–
	Nocciuoli b)	–	–		–	–	–				
66	Fichi a)	–	–	–	237	755	–	–	–	771	798
	Fichi b)	–	–		*6*	*8*	–				
67	Carrubi a)	–	–	–	–	–	–	–	–	–	–
	Carrubi b)	–	–		–	–	–				
68	Altri fruttiferi a)	–	–	–	(²⁹) 97	(³⁰)511	–	–	–	(³¹)	(³¹)
	Altri fruttiferi b)	–	–		*5*	*6*	–				
69	Piante ornament. (*) a)	–	–	–	–	–	–	–	–	–	–
	Piante ornament. (*) b)	–	–		–	–	–				
70	Altre piante legnose a)	–	–	–	–	–	–	–	–	–	–
	Altre piante legnose b)	–	–		–	–	–				
71	Canneti, vincheti a)	6	–	6							
72	Vivai (*) a)	–	–	–				–	–	–	–
	Tare	62	36	98							
	Totale			3.672						(³³)	(³³)
73	***Boschi:***			5.000						(³³)	(³³)
	di cui castagneti da frutto			*1.443*	–	–	–	4,8	5,5	6.889	7.886
	Incolti produttivi			636							
	Superficie agraria e forestale			11.713							

(¹) Nell'oliveto ha. 761; nel vigneto ha. 112; nel frutteto ha. 4. — (²) Id. rispettiv. ha. 179, ha. 28 ed ha. 1. — (³) Id. rispettiv. ha. 301, ha. 55 ed ha. 5. — (⁴) 17,0 % primaticce. — (⁵) Ha. 146 nell'oliveto; ha. 6 nel vigneto. — (⁶) Nel vigneto. — (⁷) Preval. piselli e fagiuoli. — (⁸) Ha. 8 in orti industriali. — (⁹) Ha. 11 nel vigneto; ha. 4 nell'oliveto. — (¹⁰) In orti ind. — (¹¹) Id. nelle coltiv. legn. specializz. — (¹²) Id. ha. 2,5; in orti ind. ha. 20. — (¹³) In orti ind. ha. 4. — (¹⁴) Id. ha. 76; id. nelle colt. legn. specializz. ha. 5. Nell'oliveto ha. 34; nel vigneto ha. 1. — (¹⁵) In orti ind. ha. 10. — (¹⁶) Id. nelle colt. legn. specializz. ha. 1,5. Nell'oliveto ha. 3; nel vigneto ha. 1. — (¹⁷) Ha. 29 in orti ind. — (¹⁸) Ha. 24 nel vigneto; ha. 14 nell'oliveto ha.; 2 nel frutteto. — (¹⁹) Preval. ortaggi da foglie. — (²⁰) In orti ind. ha. 28,5. — (²¹) Id. ha. 45; id. nelle colt. legn. specializz. ha. 5,5. Nel vigneto ha. 7; nell'oliveto ha. 5; nel frutteto ha. 1. — (²²) Per ha. 6 non stabili. — (²³) Nelle colt. legn. specializz. — (²⁴) 79 % trifoglio prat., 21 % erba medica. — (²⁵) Ha. 15 nell'oliveto; ha. 12 nel vigneto; ha. 2 nel frutteto. — (²⁶) Preval. favetta ed avena 13,8 % irrigui. — (²⁷) 5,0 % uva da tavola, 27,8 % per consumo diretto. — (²⁸) 0,5 % per salamoia. — (²⁹) Nespoli comuni. — (³⁰) Id. ha. 438; nespoli del Giappone ha. 73. — (³¹) Produzz. totali rispettiv. nel sessennio 1923-'28 e nell'anno 1929; nespole comuni, q. 266 e q. 314; nespole del Giappone, q. 58 e q. 73. — (³²) Altri prodotti da colture legnose, rispettiv. nel sessennio 1923-'28 e nell'anno 1929; legna da ardere, q. 46.852 e q. 49.169; strame, q. 1.732 e q. 1.783. — (³³) Strame: 1923-'28, q. 37.519; 1929, q. 44.626.

VI. - Produzione dei cereali

COLTIVAZIONI	SUPERFICIE complessiva (ettari)	PRODUZIONE (q.) media per ettaro, sessennio 1923-'28	1929	totale in base al rend. unit.: (*) medio 1923-'28 (coll. 2×3)	1929 (coll. 2×4)
1	2	3	4	5	6
1. Frumento:					
a) nei semin. sempl.	95	11,9	12,5	1.127	1.184
b) id. con p. legn.	431	12,1	13,0	5.230	5.621
c) nelle colt. legn. spec.	877	9,3	10,1	8.198	8.856
Totale	1.403	10,4	11,2	14.555	15.661
2. Riso (risone):					
a) nei semin. sempl.		–	–	–	–
b) id. con p. legn.	–	–	–	–	–
Totale	–	–	–	–	–

COLTIVAZIONI	SUPERFICIE complessiva (ettari)	PRODUZIONE (q.) media per ettaro, sessennio 1923-'28	1929	totale in base al rend. unit.: (*) medio 1923-'28 (coll. 2×3)	1929 (coll. 2×4)
1	2	3	4	5	6
3. Granoturco:					
a) nei semin. sempl.	25	24,9	26,8	623	671
b) id. con p. legn.	90	22,5	23,8	2.029	2.146
c) nelle colt. legn. spec.	208	21,8	23,3	4.534	4.840
Totale	323	22,2	23,7	7.186	7.657
4. Cereali minori (*):					
a) nei semin. sempl.	–	–	–	–	–
b) id. con p. legn.	–	–	–	–	–
c) nelle colt. legn. spec.	–	–	–	–	–
Totale	–	–	–	–	–

VII. - Produzione dei foraggi

COLTIVAZIONI	PROD. TOT. media 1923-'28	1929
1	2	3
(In quintali di fieno normale) (*)		
1. Prati avvicendati	6.750	6.830
2. Id. id. anno d'imp.	1.150	1.192
3. Erbai annuali	–	–
4. Id. intercalari	2.525	2.825
5. Prati permanenti	2.194	2.452
6. Prati-pascoli permanenti	–	–
7. Pascoli permanenti	909	1.022
8. *Produz. access. di foraggio*	35.978	41.628
Totale	49.506	55.949
Per ettaro della superficie agraria e forestale	*4,2*	*4,8*

PRODUZ. ACCESSORIA	PROD. TOT. media 1923-'28	1929
4	5	6
A) dai prati e pascoli	*23.051*	*27.460*
a) nei seminativi a riposo	7.965	9.377
b) nelle tare produttive	2.290	2.574
c) nei boschi e sotto altre colture legnose	10.877	12.987
d) negl'incolti produttivi	1.919	2.522
B) paglia dei cereali (¹)	*8.932*	*9.811*
C) foglie e colletti di barbabietole da zucchero (¹)	–	–
D) cime, frasche, fronde, ecc. (¹)	*3.995*	*4.357*
E) strami (foglie secche, sottobosco, ecc.) (¹)	–	–

(¹) *Quantità effettivamente utilizzata per l'alimentazione del bestiame.*

(*) *Vedi « Avvertenze alle tavole »: pag. 1.*

1. - BARGAGLI

REGIONE AGRARIA DI MONTAGNA — *Tav. III.*

ZONA AGRARIA I — ALTA MONTAGNA DI GÈNOVA

I. – Dati generali

1. Dati geografici

Giacitura prev. del territ.: *Collina*

Posizione geografica del Centro princ. (*): lat. 44° 26′; long. -3° 21′

Altimetria s/m del territorio: massima m. 978; minima » 168; preval. (*) » 400 ÷ 650

del Centro principale (*) » 458

2. Popolazione (Censim. 21-IV-1931-IX)

Presente:	
In complesso	3.166
Per km² di superf. territoriale	*185*
Per km² di superf. agr. e forest.	*197*
Dei centri	2.621
Delle case sparse	545
Residente:	
In complesso	3.240
Per km². di superf. territoriale	*189*
Per km². di superf. agr. e forest.	*202*

3. Popolazione agricola (*) (Censim. 21-IV-1931-IX)

Posiz. profess. capo famiglia	Famiglie	Componenti
Conduc. terreni propri	474	2.054
Fittavoli	38	148
Coloni	1	3
Giornalieri	38	118
Altri addetti	–	–
Totale	551	(¹) 2.323

(¹) Per km². di superficie: territoriale *136*; agr. e forest. *145*

4. Aziende agricole (*) (Censim. agr. 19-III-1930-VIII)

Classi di ampiezza	Num.	Superf. ha.	Sistema di conduz.	Num.	Superf. ha.
1. Fino a 0,50 ha.	142	31			
2. da 0,51 » 1 »	85	63	Economia diretta	493	1.224
3. » 1,01 » 3 »	316	611			
4. » 3,01 » 5 »	93	346			
5. » 5,01 » 10 »	42	270	Affitto	58	44
6. » 10,01 » 20 »	–	–			
7. » 20,01 » 50 »	–	–	Colonia	2	9
8. » 50,01 » 100 »	–	–			
9. » 100,01 » 500 »	1	260	Mista	126	304
10. » oltre 500 »	–	–			
Totale	679	1.581	Totale	679	1.581

5. Bestiame (*) (Censim. agr. 19-III-1930-VIII)

Bovini. N.	609	*Bovini:*	
Equini »	70	Vitelli e vitelle sotto l'anno. N.	78
Suini »	17	Manzette, manze e giovenche. »	74
		Vacche »	542
Ovini »	89	Manzi e buoi »	–
		Torelli e tori »	5
Caprini »	41		

II. – Superficie per qualità di coltura

QUALITÀ DI COLTURA	SUPERFICIE (ettari) — Qualità di coltura: semplici	con piante legnose	totale
1	2	3	4
1. Seminativi	88	146	234
2. Prati permanenti	436	–	436
3. Prati-pascoli perm.	–	–	–
4. Pascoli permanenti	82	–	82
5. Colture legnose specializzate		2	2
6. Boschi (compresi i castagneti da frutto)		836	836
7. Incolti produttivi	17	–	17
Totale	623	984	
Superficie agraria e forestale			1.607
8. Superficie improduttiva			107
Superficie territoriale			1.714

III. – Repartizione superficie seminativi

COLTIVAZIONI	SUPERFICIE INTEGRANTE (ettari)	SUPERF. RIPETUTA COLTIVAZIONI INTERCALARI (ettari): nei seminativi	nelle colt. legn. spec.	totale
1	2	3	4	5
Coltiv. avvicendate:				
1. Cereali	74	–	–	–
2. Coltiv. industriali	–	–	–	–
3. Altre coltivazioni	66	–	–	–
4. Foraggere	3	–	–	–
5. Riposi con o senza pasc.	38	–	–	–
Tare	49	–	–	–
Totale	230	–	–	–
Coltiv. permanenti:				
6. Orti stabili, risaie stab., ecc.	4			
Tare	–			
Totale	4			
Superficie complessiva	234			

IV. – Superficie e densità delle colture legnose (*)

COLTIVAZIONI	Superficie integrante — a coltura specializzata — pura: ettari	n. medio piante per ha.	mista — prevalente: ettari	n. medio piante per ha.	totale (colonne 2+4) ettari	mista — secondaria: ettari	n. medio piante per ha.	Superficie ripetuta — a coltura promiscua: ettari	n. medio piante per ha.	piante nelle tare e sparse: ettari	n. medio piante per ha.
1	2	3	4	5	6	7	8	9	10	11	12
1. Viti	2	(¹)3.500	–	–	2	–	–	125	(¹)1548	–	–
Sostegni vivi	–	–	–	–	–	–	–	–	–	–	–
2. Olivi	–	–	–	–	–	–	–	8	(²) 200	–	–
3. Agrumi	–	–	–	–	–	–	–	–	–	–	–
4. Gelsi	–	–	–	–	–	–	–	–	–	–	–
5. Fruttiferi	–	–	–	–	–	–	–	125	(²) 48	–	–
6. Piante ornament.	–	–	–	–	–	–	–	–	–	–	–
7. Altre	–	–	–	–	–	–	–	–	–	–	–
8. Vivai, canneti, ecc.	–	–	–	–	–	–	–	–	–	–	–
Tare	–	–	–	–	–						
Superficie compless.	2		–		2						

(¹) Forma allev. prev.: *a spalliera.*
(²) Id.: *p. vento.*

V. – Superficie e produzione delle singole coltivazioni – Densità delle coltivazioni legnose

N. elenco coltivaz. (*)	QUALITÀ DI COLTURA E COLTIVAZIONI	SUPERFICIE (ettari): integrante	ripetuta	PRODUZIONE (quintali) media per ettaro, sessennio 1923-'28 sulla superficie: integrante	ripetuta	complessiva	complessiva	1929	totale in base al rendim. unit.: (*) medio 1923-'28 [(coll. 3+4) × col. 7]	1929 [(coll. 3+4) × col. 8]
1	2	3	4	5	6	7	8		9	10
	Seminativi *Semplici e con piante legnose*									
1	Frumento tenero	68	–	10,3	–	10,3	12,0		698	816
2	Frumento duro	–	–	–	–	–	–		–	–
3	Segale	–	–	–	–	–	–		–	–
4	Orzo	–	–	–	–	–	–		–	–
5	Avena	–	–	–	–	–	–		–	–
6	Riso (risone)	–	–	–	–	–	–		–	–
7	Granoturco maggengo	6	–	22,0	–	22,0	23,0		132	138
8	Granoturco cinquantino	–	–	–	–	–	–		–	–
9	Altri cereali	–	–	–	–	–	–		–	–
10	Barbabietole da zucchero	–	–	–	–	–	–		–	–
11	Canapa seme	–	–	–	–	–	–		–	–
12	Canapa tiglio	–	–	–	–	–	–		–	–
13	Lino seme	–	–	–	–	–	–		–	–
14	Lino tiglio	–	–	–	–	–	–		–	–
15	Tabacco	–	–	–	–	–	–		–	–
16	Altre coltivazioni industriali	–	–	–	–	–	–		–	–
17	Patate	53	–	54,9	–	54,9	60,0		2.910	3.180
18	Fave da seme	3	–	11,7	–	11,7	12,0		35	36
19	Fagiuoli	4	–	13,0	–	13,0	14,0		52	56
20	Ceci	–	–	–	–	–	–		–	–
21	Cicerchie	–	–	–	–	–	–		–	–
22	Lenticchie	–	–	–	–	–	–		–	–
23	Lupini	–	–	–	–	–	–		–	–
24	Piselli	3	–	12,7	–	12,7	14,0		38	42
25	Veccia	–	–	–	–	–	–		–	–
26	Altre leguminose da granella	–	–	–	–	–	–		–	–
27	Legumi freschi da sgusciare	–	–	–	–	–	–		–	–
28	Asparagi	–	–	–	–	–	–		–	–
29	Carciofi	–	–	–	–	–	–		–	–
30	Cardi, finocchi e sedani	–	–	–	–	–	–		–	–
31	Cavoli	2	–	120,0	–	120,0	120,0		240	240
32	Cavolifiori	1	–	135,0	–	135,0	135,0		135	135
33	Cipolle e agli	–	–	–	–	–	–		–	–
34	Pomodori	–	–	–	–	–	–		–	–
35	Poponi e cocomeri	–	–	–	–	–	–		–	–
36	Altri ortaggi	–	–	–	–	–	–		–	–
37	Orti familiari (*)	4	–	3,8	–	3,8	3,3		15,0	13,0
38	Fiori (*) recisi	–	–	–	–	–	–		–	–
39	Fiori (*) e foglie da profum.	–	–	–	–	–	–		–	–
40	Colt. orn. e per fronda verde (*)	–	–	–	–	–	–		–	–
41	Altre coltivazioni	–	–	–	–	–	–		–	–
42	Prati avvicendati (¹)	3	–	61,7	–	61,7	65,0		185	195
43	Id. id. (anno d'imp.)	–	2	–	20,0	20,0	20,0		40	40
44	Erbai: annuali; intercalari	–	–	–	–	–	–		–	–
	Riposi con o senza pascolo	38								
	Tare	49								
	Totale	234								
	Prati, prati-pasc. e pasc. perm. *Semplici e con piante legnose*									
45	Prati permanenti	420	–	16,6	–	16,6	17,0		6.963	7.140
46	Prati-pascoli permanenti	–	–	–	–	–	–		–	–
47	Pascoli permanenti	82	–	3,8	–	3,8	3,8		308	308
48	Nelle tare, riposi, incolti, ecc. (*)	–	490	–	4,7	4,7	4,6		2.280	2.252
	Tare	16								
	Totale	518								

N. elenco coltivaz. (*)	QUALITÀ DI COLTURA E COLTIVAZIONI	SUPERFICIE (ettari): integrante — a coltura pura	a coltura mista prevalente	totale	ripetuta — a coltura mista secondaria	a coltura promiscua	nelle tare e sparse	PRODUZIONE (quintali) media per ha. sulla superf. integ. a colt. pura (col. 3): 1923-'28	1929	totale (relat. alle superf. di cui alle coll. 5+6+7+8): (*) 1923-'28	1929
1	2	3	4	5	6	7	8	9	10	11	12
	Coltivazioni legnose a) superficie b) *n. medio piante per ha.*										
49	Viti a)	2	–	2	–	125	–	35,0	35,0	(²) 2.005	(²) 2.005
	Viti b)	*3.500*	–		–	*1.548*	–				
50	Olivi a)	–	–	–	–	8	–	–	–	(²) 32	(²) 38
	Olivi b)	–	–		–	*100*	–				
51	Aranci a)	–	–	–	–	–	–	–	–	–	–
	Aranci b)	–	–		–	–	–				
52	Mandarini a)	–	–	–	–	–	–	–	–	–	–
	Mandarini b)	–	–		–	–	–				
53	Limoni a)	–	–	–	–	–	–	–	–	–	–
	Limoni b)	–	–		–	–	–				
54	Altri agrumi a)	–	–	–	–	–	–	–	–	–	–
	Altri agrumi b)	–	–		–	–	–				
55	Gelsi a)	–	–	–	–	–	–	–	–	–	–
	Gelsi b)	–	–		–	–	–				
56	Meli a)	–	–	–	–	117	–	–	–	454	585
	Meli b)	–	–		–	*19*	–				
57	Peri a)	–	–	–	–	125	–	–	–	185	200
	Peri b)	–	–		–	*9*	–				
58	Cotogni e melagrani a)	–	–	–	–	–	–	–	–	–	–
	Cotogni e melagrani b)	–	–		–	–	–				
59	Peschi a)	–	–	–	–	62	–	–	–	35	37
	Peschi b)	–	–		–	*11*	–				
60	Albicocchi a)	–	–	–	–	–	–	–	–	–	–
	Albicocchi b)	–	–		–	–	–				
61	Susini a)	–	–	–	–	117	–	–	–	62	70
	Susini b)	–	–		–	*7*	–				
62	Ciliegi a)	–	–	–	–	125	–	–	–	74	88
	Ciliegi b)	–	–		–	*8*	–				
63	Mandorli a)	–	–	–	–	–	–	–	–	–	–
	Mandorli b)	–	–		–	–	–				
64	Noci a)	–	–	–	–	–	–	–	–	–	–
	Noci b)	–	–		–	–	–				
65	Nocciuoli a)	–	–	–	–	–	–	–	–	–	–
	Nocciuoli b)	–	–		–	–	–				
66	Fichi a)	–	–	–	–	8	–	–	–	20	24
	Fichi b)	–	–		–	*10*	–				
67	Carrubi a)	–	–	–	–	–	–	–	–	–	–
	Carrubi b)	–	–		–	–	–				
68	Altri fruttiferi a)	–	–	–	–	–	–	–	–	–	–
	Altri fruttiferi b)	–	–		–	–	–				
69	Piante ornament. (*) a)	–	–	–	–	–	–	–	–	–	–
	Piante ornament. (*) b)	–	–		–	–	–				
70	Altre piante legnose a)	–	–	–	–	–	–	–	–	–	–
	Altre piante legnose b)	–	–		–	–	–				
71	Canneti, vincheti a)	–	–	–							
72	Vivai (*) a)	–	–	–				–	–	–	–
	Tare	–	–	–							
	Totale			2						(⁴)	(⁴)
										(⁵)	(⁵)
73	***Boschi:***			836							
	di cui castagneti da frutto	–	–	*804*	–	–	–	4,5	5,3	3.618	4.221
	Incolti produttivi			17							
	Superficie agraria e forestale			1.607							

(¹) 78 % trifoglio prat., 22 % erba medica. — (²) 7,0 % uva per consumo diretto. — (³) 0,5 % per salamoia. — (⁴) Altri prodotti da colture legnose, rispettiv. nel sessennio 1923'-28' e nell'anno 1929: legna da ardere, q. 305 e q. 387. — (⁵) Strame: 1923-'28, q. 4.244; 1929, q. 5.080.

VI. – Produzione dei cereali

COLTIVAZIONI	SUPERFICIE complessiva — (ettari)	PRODUZIONE (q.) media per ettaro: sessennio 1923-'28	1929	totale in base al rend. unit.: (*) medio 1923-'28 (coll. 2×3)	1929 (coll. 2×4)
1	2	3	4	5	6
1. Frumento:					
a) nei semin. sempl.	26	10,1	11,8	262	306
b) id. con p. legn.	42	10,4	12,1	436	510
c) nelle colt. legn. spec.	–	–	–	–	–
Totale	68	10,3	12,0	698	816
2. Riso (risone):					
a) nei semin. sempl.	–	–	–	–	–
b) id. con p. legn.	–	–	–	–	–
Totale	–	–	–	–	–
3. Granoturco:					
a) nei semin. sempl.	–	–	–	–	–
b) id. con p. legn.	6	22,0	23,0	132	138
c) nelle colt. legn. spec.	–	–	–	–	–
Totale	6	22,0	23,0	132	138
4. Cereali minori (*):					
a) nei semin. sempl.	–	–	–	–	–
b) id. con p. legn.	–	–	–	–	–
c) nelle colt. legn. spec.	–	–	–	–	–
Totale	–	–	–	–	–

VII – Produzione dei foraggi

COLTIVAZIONI	PROD. TOT. media 1923-'28	1929	PRODUZ. ACCESSORIA	PROD. TOT. media 1923-'28	1929
1	2	3	4	5	6
(In quintali di fieno normale) (*					
1. Prati avvicendati	185	195	*A*) dai prati e pascoli	*2.280*	*2.252*
2. Id. id. anno d'imp.	40	40	*a*) nei seminativi a riposo	278	266
3. Erbai annuali	–	–	*b*) nelle tare produttive	346	330
4. Id. intercalari	–	–	*c*) nei boschi e sotto altre colture legnose	1.608	1.608
5. Prati permanenti	6.963	7.140	*d*) negl'incolti produttivi	48	48
6. Prati-pascoli permanenti	–	–	*B*) paglia dei cereali (¹)	*499*	*543*
7. Pascoli permanenti	308	308	*C*) foglie e colletti di barbabietole da zucchero (¹)	–	–
8. *Produz. access. di foraggio*	2.827	2.847	*D*) cime, frasche, fronde, ecc. (¹)	*48*	*52*
Totale	10.323	10.530	*E*) strami (foglie secche, sottobosco, ecc.) (¹)	–	–
Per ettaro della superficie agraria e forestale	*6,4*	*6,6*			

(¹) *Quantità effettivamente utilizzata per l'alimentazione del bestiame.*

(*) *Vedi « Avvertenze alle tavole »: pag. 1.*

REGIONE AGRARIA DI MONTAGNA

2. - BUSALLA

ZONA AGRARIA I

Tav. III.

1. Dati generali

ALTA MONTAGNA DI GÈNOVA

1. Dati geografici

Giacitura prev. del territ.: *Collina*

Posizione geografica del centro princ. (*): lat. 44° 34′; long. —3° 30′

Altimetria s/m del territorio: massima m. 958; minima » 347; preval(*) » 400÷640

del Centro principale (*) » 358

2. Popolazione (Censim. 21-IV-1931-IX)

Presente:	
In complesso	3.952
Per km.² di superf. territoriale	227
Per km.² di superf. agr. e forest.	249
Dei centri	3.479
Delle case sparse	473
Residente:	
In complesso	3.960
Per km.² di superf. territoriale	228
Per km.² di superf. agr. e forest.	250

3. Popolazione agricola (Censim. 21-IV-1931-IX)

Posiz. profess. capo famiglia	Famiglie	Componenti
Conduc. terreni propri	116	452
Fittavoli	59	305
Coloni	–	–
Giornalieri	29	110
Altri addetti	2	6
Totale	206	(1) 873

(1) Per km.² di superficie: territoriale 50; agr. e forest. 55

4. Aziende agricole (*) (Censim. agr. 19-III-1930-VIII)

Classi di ampiezza	Num.	Superf. ha.	Sistema di conduz.	Num.	Superf. ha.
1. Fino a 0,50 ha.	72	14	Economia diretta	200	1.331
2. da 0,51 » 1 »	27	21	Affitto	62	171
3. » 1,01 » 3 »	120	226	Colonia	4	83
4. » 3,01 » 5 »	37	147	Mista	34	94
5. » 5,01 » 10 »	21	138			
6. » 10,01 » 20 »	15	198			
7. » 20,01 » 50 »	5	186			
8. » 50,01 » 100 »	2	149			
9. » 100,01 » 500 »	–	–			
10. » oltre 500 »	1	600			
Totale	300	1.679	Totale	300	1.679

5. Bestiame (*) (Censim. agr. 19-III-1930 VIII)

Bovini N.	197	*Bovini:*	
Equini »	77	Vitelli e vitelle sotto l'anno N.	39
Suini »	1	Manzette, manze e giovenche »	19
Ovini »	39	Vacche	125
		Manzi e buoi »	10
Caprini »	42	Torelli e tori »	4

II. – Superficie per qualità di coltura

QUALITÀ DI COLTURA	SUPERFICIE (ettari) Qualità di coltura semplici	con piante legnose	totale
1. Seminativi	33	141	174
2. Prati permanenti	335	–	335
3. Prati-pascoli perm.	–	–	–
4. Pascoli permanenti	–	–	–
5. Colture legnose specializzate		–	–
6. Boschi (compresi i castagneti da frutto)		888	888
7. Incolti produttivi	169	20	189
Totale	537	1.049	
Superficie agraria e forestale			1.586
8. Superficie improduttiva			154
Superficie territoriale			1.740

III. – Repartizione superficie seminativi

COLTIVAZIONI	SUPERFICIE INTEGRANTE (ettari)	SUPERF. RIPETUTA COLTIVAZIONI INTERCALARI (ettari) nel seminativi	nelle colt. legn. spec.	totale
Coltiv. avvicendate:				
1. Cereali	52	–	–	–
2. Coltiv. industriali	–	–	–	–
3. Altre coltivazioni	39	–	–	–
4. Foraggere	21	–	–	–
5. Riposi con o senza pasc.	30	–	–	–
Tare	32	–	–	–
Totale	174	–	–	–
Coltiv. permanenti:				
6. Ortistabili risaie stab. ecc	–			
Tare	–			
Totale	–			
Superficie complessiva	174			

IV. – Superficie e densità delle colture legnose (*)

COLTIVAZIONI	Superficie integrante: a coltura specializzata, pura: ettari	n. medio piante per ha.	mista, prevalente: ettari	n. medio piante per ha.	totale (colonne 2+4) ettari	secondaria: ettari	n. medio piante per ha.	Superficie ripetuta: a coltura promiscua: ettari	n. medio piante per ha.	piante nelle tare e sparse: ettari	n. medio piante per ha.
1. Viti	–	–	–	–	–	–	–	23	(1)1478	–	–
Sostegni vivi	–	–	–	–	–	–	–	–	–	–	–
2. Olivi	–	–	–	–	–	–	–	–	–	–	–
3. Agrumi	–	–	–	–	–	–	–	–	–	–	–
4. Gelsi	–	–	–	–	–	–	–	–	–	–	–
5. Fruttiferi	–	–	–	–	–	–	–	120	(2) 27	–	–
9. Piante ornament.	–	–	–	–	–	–	–	–	–	–	–
7. Altre	–	–	–	–	–	–	–	20	–	–	–
8. Vivai, canneti, ecc.	–	–	–	–	–	–	–	–	–	–	–
Tare	–	–	–	–	–						
Superficie compless.	–		–		–						

(1) Forma allev. prev.: *a spalliera*.— (2) Id.: *p. vento*.

V. – Superficie e produzione delle singole coltivazioni – Densità delle coltivazioni legnose

N. elenco coltivaz. (*)	QUALITÀ DI COLTURA E COLTIVAZIONI	SUPERFICIE (ettari) integrante	ripetuta	PRODUZIONE (quintali) media per ettaro, sessennio 1923-'28 sulla superficie: integrante	ripetuta	complessiva	1929 sulla superficie: complessiva	totale in base al rendim. unit.: (*) medio 1923-'28 [(coll. 3+4)×col. 7]	1929 [(coll. 3+4) × col. 8]
1	2	3	4	5	6	7	8	9	10
	Seminativi *Semplici e con piante legnose*								
1	Frumento tenero	45	–	10,0	–	10,0	9,0	449	405
2	Frumento duro	–	–	–	–	–	–	–	–
3	Segale	–	–	–	–	–	–	–	–
4	Orzo	–	–	–	–	–	–	–	–
5	Avena	–	–	–	–	–	–	–	–
6	Riso (risone)	–	–	–	–	–	–	–	–
7	Granoturco maggengo	7	–	18,9	–	18,9	15,0	132	105
8	Granoturco cinquantino	–	–	–	–	–	–	–	–
9	Altri cereali	–	–	–	–	–	–	–	–
10	Barbabietole da zucchero	–	–	–	–	–	–	–	–
11	Canapa seme	–	–	–	–	–	–	–	–
12	Canapa tiglio	–	–	–	–	–	–	–	–
13	Lino seme	–	–	–	–	–	–	–	–
14	Lino tiglio	–	–	–	–	–	–	–	–
15	Tabacco	–	–	–	–	–	–	–	–
16	Altre coltivazioni industriali	–	–	–	–	–	–	–	–
17	Patate	30	–	53,3	–	53,3	50,0	1.600	1.500
18	Fave da seme	–	–	–	–	–	–	–	–
19	Fagiuoli	7	–	11,0	–	11,0	11,0	77	77
20	Ceci	–	–	–	–	–	–	–	–
21	Cicerchie	–	–	–	–	–	–	–	–
22	Lenticchie	–	–	–	–	–	–	–	–
23	Lupini	–	–	–	–	–	–	–	–
24	Piselli	–	–	–	–	–	–	–	–
25	Veccia	–	–	–	–	–	–	–	–
26	Altre leguminose da granella	–	–	–	–	–	–	–	–
27	Legumi freschi da sgusciare	–	–	–	–	–	–	–	–
28	Asparagi	–	–	–	–	–	–	–	–
29	Carciofi	–	–	–	–	–	–	–	–
30	Cardi, finocchi e sedani	–	–	–	–	–	–	–	–
31	Cavoli	2	–	120,0	–	120,0	120,0	240	240
32	Cavolifiori	–	–	–	–	–	–	–	–
33	Cipolle e agli	–	–	–	–	–	–	–	–
34	Pomodori	–	–	–	–	–	–	–	–
35	Poponi e cocomeri	–	–	–	–	–	–	–	–
36	Altri ortaggi	–	–	–	–	–	–	–	–
37	Orti familiari (*)	–	–	–	–	–	–	–	–
38	Fiori (*) recisi	–	–	–	–	–	–	–	–
39	Fiori (*) e foglie da profum.	–	–	–	–	–	–	–	–
40	Colt. orn. a per fronda verde (*)	–	–	–	–	–	–	–	–
41	Altre coltivazioni	–	–	–	–	–	–	–	–
42	Prati avvicendati (1)	21	–	58,1	–	58,1	55,0	1.220	1.155
43	Id. id. (anno d'imp.)	–	14	–	19,0	19,0	24,4	266	342
44	Erbai: annuali; intercalari	–	–	–	–	–	–	–	–
	Riposi con o senza pascolo	30							
	Tare	32							
	Totale	174							
	Prati, prati-pasc. e pasc. perm. *Semplici e con piante legnose*								
45	Prati permanenti	326	–	3,5	–	3,5	17,0	1.156	5.542
46	Prati-pascoli permanenti	–	–	–	–	–	–	–	–
47	Pascoli permanenti	–	–	–	–	–	–	–	–
48	Nelle tare, riposi, incolti, ecc. (*)	–	614	–	4,0	4,0	4,1	2.430	2.525
	Tare	9							
	Totale	335							

N. elenco coltivaz. (*)	QUALITÀ DI COLTURA E COLTIVAZIONI	SUPERFICIE (ettari) integrante: a coltura pura	a coltura mista prevalente	totale	ripetuta: a coltura mista secondaria	a coltura promiscua	nelle tare e sparse	PRODUZIONE (quintali) media per ha. sulla superf. integ. a colt. pura (col. 3): 1923-'28	1929	totale (relat. alle superf. di cui alle coll. 5+6+7+8): (*) 1923-'28	1929
1	2	3	4	5	6	7	8	9	10	11	12
	Coltivazioni legnose a) superficie b) *n. medio piante per ha.*										
49	Viti a)	–	–	–	–	23	–	–	–	(2) 306	(2) 299
	Viti b)	–	–		–	*1.478*	–				
50	Olivi a)	–	–	–	–	–	–	–	–	–	–
	Olivi b)	–	–		–	–	–				
51	Aranci a)	–	–	–	–	–	–	–	–	–	–
	Aranci b)	–	–		–	–	–				
52	Mandarini a)	–	–	–	–	–	–	–	–	–	–
	Mandarini b)	–	–		–	–	–				
53	Limoni a)	–	–	–	–	–	–	–	–	–	–
	Limoni b)	–	–		–	–	–				
54	Altri agrumi a)	–	–	–	–	–	–	–	–	–	–
	Altri agrumi b)	–	–		–	–	–				
55	Gelsi a)	–	–	–	–	–	–	–	–	–	–
	Gelsi b)	–	–		–	–	–				
56	Meli a)	–	–	–	–	120	–	–	–	202	240
	Meli b)	–	–		–	*14*	–				
57	Peri a)	–	–	–	–	120	–	–	–	71	72
	Peri b)	–	–		–	*7*	–				
58	Cotogni e melagrani a)	–	–	–	–	–	–	–	–	–	–
	Cotogni e melagrani b)	–	–		–	–	–				
59	Peschi a)	–	–	–	–	–	–	–	–	–	–
	Peschi b)	–	–		–	–	–				
60	Albicocchi a)	–	–	–	–	–	–	–	–	–	–
	Albicocchi b)	–	–		–	–	–				
61	Susini a)	–	–	–	–	–	–	–	–	–	–
	Susini b)	–	–		–	–	–				
62	Ciliegi a)	–	–	–	–	120	–	–	–	39	36
	Ciliegi b)	–	–		–	*5*	–				
63	Mandorli a)	–	–	–	–	–	–	–	–	–	–
	Mandorli b)	–	–		–	–	–				
64	Noci a)	–	–	–	–	–	–	–	–	–	–
	Noci b)	–	–		–	–	–				
65	Nocciuoli a)	–	–	–	–	–	–	–	–	–	–
	Nocciuoli b)	–	–		–	–	–				
66	Fichi a)	–	–	–	–	–	–	–	–	–	–
	Fichi b)	–	–		–	–	–				
67	Carrubi a)	–	–	–	–	–	–	–	–	–	–
	Carrubi b)	–	–		–	–	–				
68	Altri fruttiferi a)	–	–	–	–	–	–	–	–	–	–
	Altri fruttiferi b)	–	–		–	–	–				
69	Piante ornament. (*) a)	–	–	–	–	–	–	–	–	–	–
	Piante ornament. (*) b)	–	–		–	–	–				
70	Altre piante legnose a)	–	–	–	–	–	–	–	–	–	–
	Altre piante legnose b)	–	–		–	–	–				
71	Canneti, vincheti a)	–	–	–							
72	Vivai (*) a)	–	–	–				–	–	–	–
	Tare	–	–	–							
	Totale			–						(3)	(3)
73	***Boschi:***			326						(4)	(4)
	di cui castagneti da frutto			*650*	–	–	–	4,2	4,2	2.730	2.730
	Incolti produttivi			189							
	Superficie agraria e forestale			1.586							

(1) 80 % trifoglio ladino, 20 % erba medica. 33,0 % irrigui.— (2) 6,0 % uva per consumo diretto.— (3) Altri prodotti da colture legnose, rispettiv. nel sessennio 1923-'28 e nell'anno 1929: legna da ardere, q. 263 e q. 263.— (4) Strame: 1923-'28, q. 7.685; 1929, q. 8.255.

VI. – Produzione dei cereali

COLTIVAZIONI	Superficie complessiva (ettari)	PRODUZIONE (q.) media per ettaro: sessennio 1923-28	1929	totale in base al rend. unit.: (*) medio 1923-'28 (coll. 2×3)	1929 (coll. 2×4)
1	2	3	4	5	6
1. Frumento:					
a) nei semin. sempl.	11	10,5	9,5	115	104
b) id. con p. legn.	34	9,8	8,9	334	301
c) nelle colt. legn. spec.	–	–	–	–	–
Totale	45	10,0	9,0	449	405
2. Riso (risone):					
a) nei semin. sempl.	–	–	–	–	–
b) id. con p. legn.	–	–	–	–	–
Totale	–	–	–	–	–
3. Granoturco:					
a) nei semin. sempl.	2	18,0	14,5	36	29
b) id. con p. legn.	5	19,2	15,2	96	76
c) nelle colt. legn. spec.	–	–	–	–	–
Totale	7	18,9	15.0	132	105
4. Cereali minori (*):					
a) nei semin. sempl.	–	–	–	–	–
b) id. con p. legn.	–	–	–	–	–
c) nelle colt. legn. spec.	–	–	–	–	–
Totale	–	–	–	–	–

VII. – Produzione dei foraggi

COLTIVAZIONI	PROD. TOT. media 1923-'28	1929
1	2	3
(In quintali di fieno normale) (*)		
1. Prati avvicendati	1.220	1.155
2. Id. id. anno d'imp.	266	342
3. Erbai annuali	–	–
4. Id. intercalari	–	–
5. Prati permanenti	1.156	5.542
6. Prati-pascoli permanenti	–	–
7. Pascoli permanenti	–	–
8. *Produz. access. di foraggio*	2.792	2.887
Totale	5.434	9.926
Per ettaro della superficie agraria e forestale	*3,4*	*6,3*

PRODUZ. ACCESSORIA	PROD. TOT. media 1923-'28	1929
4	5	6
A) dai prati e pascoli	*2.430*	*2.525*
a) nei seminativi a riposo	550	630
b) nelle tare produttive	260	275
c) nei boschi e sotto altre colture legnose	1.110	1.110
d) negli incolti produttivi	510	510
B) paglia dei cereali (1)	*282*	*282*
C) foglie e colletti di barbabietole da zucchero (1)	–	–
D) cime, frasche, fronde, ecc. (1)	*80*	*80*
E) strami (foglie secche, sottobosco, ecc.) (2)	–	–

(1) *Quantità effettivamente utilizzata per l'alimentazione del bestiame.*

(*) *Vedi « Avvertenze alle tavole »: pag.* 1.

3. - CAMPO LÌGURE

REGIONE AGRARIA DI MONTAGNA — *Tav. III.*

ZONA AGRARIA I — ALTA MONTAGNA DI GÈNOVA

I. – Dati generali

1. Dati geografici

Giacitura prev. del territ.: *Alta collina*

Posizione geografica del Centro princ. (*): lat. 44° 32′; long. -3° 45′

Altimetria s/m del territorio: massima m. 946; minima » 330; prev. (*) » 550÷700

del Centro principale (*) » 342

2. Popolazione (Censim. 21-IV-1931-IX)

Presente:	
In complesso	4.224
Per km.² di superf. territoriale	*184*
Per km.² di superf. agr. e forest.	*194*
Dei centri	2.493
Delle case sparse	1.731
Residente:	
In complesso	4.304
Per km.² di superf. territoriale	*188*
Per km.² di superf. agr. e forest.	*198*

3. Popolazione agricola (*) (Censim. 21-IV-1931-IX)

Posiz. profess. capo famiglia	Famiglie	Componenti
Conduc. terreni propri	31	194
Fittavoli	161	966
Coloni	15	98
Giornalieri	14	51
Altri addetti	2	12
Totale	223	(¹) 1.321

(¹) Per km.² di superficie territoriale: *58*; agr. e forest.: *61*

4. Aziende agricole (*) (Censim. agr. 19-III-1930-VIII)

Classi di ampiezza	Num.	Superf. ha.
1. Fino a 0.50 ha.	36	7
2. da 0,51 » 1 »	6	4
3. » 1,01 » 3 »	33	69
4. » 3,01 » 5 »	56	228
5. » 5,01 » 10 »	85	615
6. » 10,01 » 20 »	36	509
7. » 20,01 » 50 »	7	191
8. » 50,01 » 100 »	–	–
9. » 100,01 » 500 »	1	180
10. » oltre 500 »	–	–
Totale	260	1.803

Sistema di conduz.	Num.	Superf. ha.
Economia diretta	62	385
Affitto	179	1.281
Colonia	17	126
Mista	2	11
Totale	260	1.803

5. Bestiame (*) (Censim. agr. 19-III-1930-VIII)

Bovini	N. 679	*Bovini:*	
Equini	» 24	Vitelli e vitelle sotto l'anno	N. 145
Suini	» 1	Manzette, manze e giovenche	» 63
Ovini	» 4	Vacche	» 448
		Manzi e buoi	» 18
Caprini	» 18	Torelli e tori	» 5

II. – Superficie per qualità di coltura

QUALITÀ DI COLTURA	SUPERFICIE (ettari) — Qualità di coltura: semplici	con piante legnose	totale
1	2	3	4
1. Seminativi	220	81	301
2. Prati permanenti	149	–	149
3. Prati-pascoli perm.	–	–	–
4. Pascoli permanenti	–	–	–
5. Colture legnose specializzate		–	–
6. Boschi (compresi i castagneti da frutto)		1.474	1.474
7. Incolti produttivi	20	231	251
Totale	389	1.786	
Superficie agraria e forestale			2.175
8. Superficie improduttiva			119
Superficie territoriale			2.294

III. – Repartizione superficie seminativi

COLTIVAZIONI	SUPERFICIE INTEGRANTE (ettari)	SUPERF. RIPETUTA COLTIVAZIONI INTERCALARI (ettari): nei seminativi	nelle colt. legn. spec.	totale
1	2	3	4	5
Coltiv. avvicendate:				
1. Cereali	71	–	–	–
2. Coltiv. industriali	–	–	–	–
3. Altre coltivazioni	95	–	–	–
4. Foraggere	12	–	–	–
5. Riposi con o senza pasc.	60	–	–	–
Tare	63	–	–	–
Totale	301	–	–	–
Coltiv. permanenti:				
6. Orti stab., risaie stab., ecc.	–			
Tare	–			
Totale	–			
Superficie complessiva	301			

IV. – Superficie e densità delle colture legnose (*)

COLTIVAZIONI	SUPERFICIE INTEGRANTE — a coltura specializzata: pura — ettari	n. medio piante per ha.	mista: prevalente — ettari	n. medio piante per ha.	totale (colonne 2+4) ettari	secondaria — ettari	n. medio piante per ha.	a coltura promiscua — ettari	n. medio piante per ha.	SUPERFICIE RIPETUTA: piante nelle tare e sparse — ettari	n. medio piante per ha.
1	2	3	4	5	6	7	8	9	10	11	12
1. Viti	–	–	–	–	–	–	–	–	–	–	–
Sostegni vivi	–	–	–	–	–	–	–	–	–	–	–
2. Olivi	–	–	–	–	–	–	–	–	–	–	–
3. Agrumi	–	–	–	–	–	–	–	–	–		
4. Gelsi	–	–	–	–	–	–	–	66 (¹)	4	–	–
5. Fruttiferi	–	–	–	–	–	–	–	66 (²)	47	–	–
6. Piante ornament.	–	–	–	–	–	–	–	–	–	–	–
7. Altre	–	–	–	–	–	–	–	231	–	–	–
8. Vivai, canneti, ecc.	–	–	–	–	–	–	–	–	–	–	–
Tare		–	–	–	–						
Superficie compless.	–		–		–						

(¹) Forma allev. prev.: *a vaso.* — (²) Id.: *p. vento.*

V. – Superficie e produzione delle singole coltivazioni – Densità delle coltivazioni legnose

N. elenco coltivaz. (*)	QUALITÀ DI COLTURA E COLTIVAZIONI	SUPERFICIE (ettari): integrante	ripetuta	PRODUZIONE (quintali) media per ettaro, sessennio 1923-'28, sulla superficie: integrante	ripetuta	complessiva	1929: complessiva	totale in base al rendim. unit.: (*) medio 1923-'28 [(coll. 3+4)×col. 7]	1929 [(coll. 3+4)×col. 8]
1	2	3	4	5	6	7	8	9	10
	Seminativi *Semplici e con piante legnose*								
1	Frumento tenero	52	–	11,2	–	11,2	11,0	584	572
2	Frumento duro	–	–	–	–	–	–	–	–
3	Segale	–	–	–	–	–	–	–	–
4	Orzo	–	–	–	–	–	–	–	–
5	Avena	–	–	–	–	–	–	–	–
6	Riso (risone)	–	–	–	–	–	–	–	–
7	Granoturco maggengo	19	–	20,4	–	20,4	21,0	388	399
8	Granoturco cinquantino	–	–	–	–	–	–	–	–
9	Altri cereali	–	–	–	–	–	–	–	–
10	Barbabietole da zucchero	–	–	–	–	–	–	–	–
11	Canapa seme	–	–	–	–	–	–	–	–
12	Canapa tiglio	–	–	–	–	–	–	–	–
13	Lino seme	–	–	–	–	–	–	–	–
14	Lino tiglio	–	–	–	–	–	–	–	–
15	Tabacco	–	–	–	–	–	–	–	–
16	Altre coltivazioni industriali	–	–	–	–	–	–	–	–
17	Patate	53	–	32,6	–	32,6	35,0	1.730	1.855
18	Fave da seme	–	–	–	–	–	–	–	–
19	Fagiuoli	–	–	–	–	–	–	–	–
20	Ceci	–	–	–	–	–	–	–	–
21	Cicerchie	–	–	–	–	–	–	–	–
22	Lenticchie	–	–	–	–	–	–	–	–
23	Lupini	–	–	–	–	–	–	–	–
24	Piselli	–	–	–	–	–	–	–	–
25	Veccia	–	–	–	–	–	–	–	–
26	Altre leguminose da granella	–	–	–	–	–	–	–	–
27	Legumi freschi da sgusciare (¹)	38	–	55,0	–	55,0	55,0	2.090	2.090
28	Asparagi	–	–	–	–	–	–	–	–
29	Carciofi	–	–	–	–	–	–	–	–
30	Cardi, finocchi e sedani	–	–	–	–	–	–	–	–
31	Cavoli	2	–	120,0	–	120,0	120,0	240	240
32	Cavolifiori	1	–	180,0	–	180,0	180,0	180	180
33	Cipolle e agli	–	–	–	–	–	–	–	–
34	Pomodori	–	–	–	–	–	–	–	–
35	Poponi e cocomeri	–	–	–	–	–	–	–	–
36	Altri ortaggi	–	–	–	–	–	–	–	–
37	Orti familiari (*) (²)	1	–	3,0	–	3,0	3,0	3,0	3,0
38	Fiori (*) recisi	–	–	–	–	–	–	–	–
39	Fiori (*) e foglie da profum.	–	–	–	–	–	–	–	–
40	Colt. orn. e per fronda verde (*)	–	–	–	–	–	–	–	–
41	Altre coltivazioni	–	–	–	–	–	–	–	–
42	Prati avvicendati (³)	12	–	40,8	–	40,8	41,0	490	492
43	Id. id. (anno d'imp.)	–	8	–	13,0	13,0	14,0	104	112
44	Erbai: annuali; intercalari	–	–	–	–	–	–	–	–
	Riposi con o senza pascolo	60							
	Tare	63							
	Totale	301							
	Prati, prati-pasc. e pasc. perm. *Semplici e con piante legnose*								
47	Prati permanenti	143	–	13,8	–	13,8	14,0	1.976	2.002
46	Prati pascoli permanenti	–	–	–	–	–	–	–	–
47	Pascoli permanenti	–	–	–	–	–	–	–	–
48	Nelle tare, riposi, incolti, ecc. (*)	–	729	–	4,9	4,9	4,9	3.572	3.540
	Tare	6							
	Totale	149							

N. elenco coltivaz. (*)	QUALITÀ DI COLTURA E COLTIVAZIONI	SUPERFICIE (ettari): integrante — a coltura pura	a coltura mista prevalente	totale	ripetuta — a coltura mista secondaria	a coltura promiscua	nelle tare e sparse	PRODUZIONE (quintali) media per ha. sulla superf. integ. a colt. pura (col. 3): 1923-'28	1929	totale (relat. alle superf. di cui alle coll. 5+6+7+8): (*) 1923-'28	1929
1	2	3	4	5	6	7	8	9	10	11	12
	Coltivazioni legnose a) superficie b) *n. medio piante per ha.*										
49	Viti a)	–	–	–	–	–	–	–	–	–	–
	Viti b)	–	–		–	–	–				
50	Olivi a)	–	–	–	–	–	–	–	–	–	–
	Olivi b)	–	–		–	–	–				
51	Aranci a)	–	–	–	–	–	–	–	–	–	–
	Aranci b)	–	–		–	–	–				
52	Mandarini a)	–		–	–	–	–	–	–	–	–
	Mandarini b)	–	–		–	–	–				
53	Limoni a)	–	–	–	–	–	–	–	–	–	–
	Limoni b)	–	–		–	–	–				
54	Altri agrumi a)	–	–	–	–	–	–	–	–	–	–
	Altri agrumi b)	–	–		–	–	–				
55	Gelsi a)	–	–	–	–	66	–	–	–	147	152
	Gelsi b)	–	–		–	*4*	–				
56	Meli a)	–	–	–	–	66	–	–	–	207	198
	Meli b)	–	–		–	*21*	–				
57	Peri a)	–	–	–	–	66	–	–	–	76	76
	Peri b)	–	–		–	*9*	–				
58	Cotogni e melagrani a)	–	–	–	–	–	–	–	–	–	–
	Cotogni e melagrani b)	–	–		–	–	–				
59	Peschi a)	–	–	–	–	–	–	–	–	–	–
	Peschi b)	–	–		–	–	–				
60	Albicocchi a)	–	–	–	–	–	–	–	–	–	–
	Albicocchi b)	–	–		–	–	–				
61	Susini a)	–	–	–	–	66	–	–	–	47	50
	Susini b)	–	–		–	*9*	–				
62	Ciliegi a)	–	–	–	–	66	–	–	–	19	20
	Ciliegi b)	–	–		–	*6*	–				
63	Mandorli a)	–	–	–	–	–	–	–	–	–	–
	Mandorli b)	–	–		–	–	–				
64	Noci a)	–	–	–	–	66	–	–	–	32	33
	Noci b)	–	–		–	*2*	–				
65	Nocciuoli a)	–	–	–	–	–	–	–	–	–	–
	Nocciuoli b)	–	–		–	–	–				
66	Fichi a)	–	–	–	–	–	–	–	–	–	–
	Fichi b)	–	–		–	–	–				
67	Carrubi a)	–	–	–	–	–	–	–	–	–	–
	Carrubi b)	–	–		–	–	–				
68	Altri fruttiferi a)	–	–	–	–	–	–	–	–	–	–
	Altri fruttiferi b)	–	–		–	–	–				
69	Piante ornament. (*) a)	–	–	–	–	–	–	–	–	–	–
	Piante ornament. (*) b)		–		–	–	–				
70	Altre piante legnose a)	–	–	–	–	–	–	–	–	–	–
	Altre piante legnose b)	–	–		–	–	–				
71	Canneti, vincheti a)	–	–	–							
72	Vivai (*) a)	–	–	–				–	–	–	–
	Tare	–	–	–							
	Totale			–						(⁴)	(⁴)
73	***Boschi:***			1.474						(⁵)	(⁵)
	di cui castagneti da frutto			*515*	–	–	–	9,0	7,5	4.635	3.863
	Incolti produttivi			251							
	Superficie agraria e forestale			2.175							

(¹) Fagiuoli. — (²) Non stabili. — (³) Erba medica. 33,0% irrigui. — (⁴) Altri prodotti da colture legnose, rispettiv. nel sessennio 1923-'28 e nell'anno 1929: legna da ardere, q. 40 e q. 40 — (⁵) Strame: 1923-'28, q. 8.329 1.929, q. 7.749.

VI. – Produzione dei cereali

COLTIVAZIONI	SUPERFICIE complessiva (ettari)	PRODUZIONE (q.) media per ettaro, sessennio 1923-'28	1929	totale in base al rend. unit.: (*) medio 1923-'28 (coll. 2×3)	1929 (coll. 2×4)
1	2	3	4	5	6
1. Frumento:					
a) nei semin. sempl.	38	10,6	10,4	404	396
b) id. con p. legn.	14	12,9	12,6	180	176
c) nelle colt. legn. spec.	–	–	–	–	–
Totale	52	11,3	11,0	584	572
2. Riso (risone):					
a) nei semin. sempl.	–	–	–	–	–
b) id. con p. legn.	–	–	–	–	–
Totale	–	–	–	–	–

COLTIVAZIONI	SUPERFICIE complessiva (ettari)	PRODUZIONE (q.) media per ettaro, sessennio 1923-'28	1929	totale in base al rend. unit.: (*) medio 1923-'28 (coll. 2×3)	1929 (coll. 2×4)
1	2	3	4	5	6
Granoturco:					
a) nei semin. sempl.	10	20,8	21,4	208	214
b) id. con p. legn.	9	20,0	20,6	180	185
c) nelle colt. legn. spec.	–	–	–	–	–
Totale	19	20,4	21,0	388	399
4. Cereali minori (*):					
a) nei semin. sempl.	–	–	–	–	–
b) id. con p. legn.	–	–	–	–	–
c) nelle colt. legn. spec.	–	–	–	–	–
Totale	–	–	–	–	–

VII. – Produzione dei foraggi

COLTIVAZIONI	PROD. TOT. media 1923-'28	1929
1	2	3
(In quintali di fieno normale) (*)		
1. Prati avvicendati	490	492
2. Id. id. anno d'imp.	104	112
3. Erbai annuali	–	–
4. Id. intercalari	–	–
5. Prati permanenti	1.976	2.002
6. Prati-pascoli permanenti	–	–
7. Pascoli permanenti	–	–
8. *Produz. access. di foraggio*	4.206	4.187
Totale	6.776	6.793
Per ettaro della superficie agraria e forestale	*3,1*	*3,1*

PRODUZ. ACCESSORIA	PROD. TOT. media 1923-'28	1929
4	5	6
A) dai prati e pascoli:	*3.572*	*3.540*
a) nei seminativi a riposo	1.024	1.020
b) nelle tare produttive	580	580
c) nei boschi e sotto altre colture legnose	1.440	1.440
d) negl'incolti produttivi	528	500
B) paglia dei cereali (¹)	*381*	*381*
C) foglie e colletti di barbabietole da zucchero (²)	–	–
D) cime, frasche, fronde, ecc. (¹)	*253*	*266*
E) strami (foglie secche, sottobosco, ecc.) (¹)	–	–

(²) *Quantità effettivamente utilizzata per l'alimentazione del bestiame.*

(*) *Vedi « Avvertenze alle tavole »: pag.* 1.

REGIONE AGRARIA DI MONTAGNA

4. - CAMPOMORONE

ZONA AGRARIA I

Tav. III.

ALTA MONTAGNA DI GÈNOVA

I. – Dati generali

1. Dati geografici

Giacitura prev. del territ.: *Alta collina*

Posizione geografica del Centro princ. (*): lat. 44° 30′; long. — 3° 33′

Altimetria s/m del territorio: massima m. 1.172; minima » 114; preval. (*) » 600÷850

del Centro principale (*) » 118

2. Popolazione (Censim. 21-IV-1931-IX)

Presente:	
In complesso	6.285
Per km² territoriale	244
di superf. agr. e forest.	259
Dei centri	4.493
Delle case sparse	1.792
Residente:	
In complesso	6.289
Per km² territoriale	245
di superf. agr. e forest.	259

3. Popolazione agricola (*) (Censim. 21-IV-1931-IX)

Posiz. profess. capo famiglia	Famiglie	Componenti
Conduc. terreni propri	153	815
Fittavoli	116	621
Coloni	1	11
Giornalieri	16	71
Altri addetti	3	12
Totale	289	(1) 1.530

(1) Per km² di superficie: territoriale 65; agr. e forest. 63

4. Aziende agricole (*) (Censim. agr. 19-III-1930-VIII)

Classi di ampiezza	Num.	Superf. ha.
1. Fino a 0,50 ha.	163	18
2. da 0,51 » 1 »	26	21
3. » 1,01 » 3 »	108	215
4. » 3,01 » 5 »	101	400
5. » 5,01 » 10 »	77	517
6. » 10,01 » 20 »	19	246
7. » 20,01 » 50 »	3	74
8. » 50,01 » 100 »	–	–
9. » 100,01 » 500 »	–	–
10. oltre 500 »	1	890
Totale	498	2.381

Sistema di conduz.	Num.	Superf. ha.
Economia diretta	263	1.536
Affitto	158	405
Colonia	–	–
Mista	72	440
Totale	493	2.381

4. Bestiame (*) (Censim. agr. 19-III-1930-VIII)

Bovini N.	948	*Bovini:*	
Equini »	126	Vitelli e vitelle sotto l'anno N.	163
Suini »	142	Manzette, manze e giovenche »	80
Ovini »	4	Vacche »	646
Caprini »	14	Manzi e buoi »	51
		Torelli e tori »	8

II. – Superficie per qualità di coltura

QUALITÀ DI COLTURA	Superficie (ettari): Qualità di coltura semplici	con piante legnose	totale
1	2	3	4
1. Seminativi	182	145	327
2. Prati permanenti	645	–	645
3. Prati-pascoli perm.	–	–	–
4. Pascoli permanenti	146	–	146
5. Colture legnose specializzate		69	69
6. Boschi (compresi i castagneti da frutto)		679	679
7. Incolti produttivi	559	–	559
Totale	1.532	893	
Superficie agraria e forestale			2.425
8. Superficie improduttiva			146
Superficie territoriale			2.571

III. – Repartizione superficie seminativi

COLTIVAZIONI	Superficie integrante (ettari)	Superf. ripetuta coltivazioni intercalari (ettari): nei seminativi	nelle colt. legn. spec.	totale
1	2	3	4	5
Coltiv. avvicendate:				
1. Cereali	79	–	–	–
2. Coltiv. industriali	–	–	–	–
3. Altre coltivazioni	76	–	–	–
4. Foraggere	46	4	1	5
5. Riposi con o senza pasc.	61	–	–	–
Tare	56	–	–	–
Totale	318	4	1	5
Coltiv. permanenti:				
6. Orti stabili, risaie stab., ecc.	8			
Tare	1			
Totale	9			
Superficie complessiva	327			

IV. – Superficie e densità delle colture legnose (*)

COLTIVAZIONI	Superficie integrante, a coltura specializzata, pura: ettari	n. medio piante per ha.	mista, prevalente: ettari	n. medio piante per ha.	totale colonne 2+4 ettari	secondaria: ettari	n. medio piante per ha.	Superficie ripetuta, a coltura promiscua: ettari	n. medio piante per ha.	piante nelle tare e sparse: ettari	n. medio piante per ha.
1	2	3	4	5	6	7	8	9	10	11	12
1. Viti	–	–	56	(1) 2.000	56	–	–	38	(1) 1.000	–	–
Sostegni vivi	–	–	–	–	–	–	–	–	–	–	–
2. Olivi	–	–	–	–	–	–	–	–	–	–	–
3. Agrumi	–	–	–	–	–	–	–	–	–	–	–
4. Gelsi	–	–	–	–	–	–	–	–	–	–	–
5. Fruttiferi	3	(2) 500	–	–	3	56	(2) 115	122	(1) 51	–	–
6. Piante ornament.	–	–	–	–	–	–	–	–	–	–	–
7. Altre	–	–	–	–	–	–	–	–	–	–	–
8. Vivai, canneti, ecc.	(3) 2	–	–	–	2	–	–	–	–	–	–
Tare	–	–	8	–	8						
Superficie compless.	5		64		69						

(1) Forma allev. prev.: *a spalliera*. — (2) Id.: *a vaso*. — (3) Canneti.

V. – Superficie e produzione delle singole coltivazioni – Densità delle coltivazioni legnose

N. elenco coltivaz. (*)	QUALITÀ DI COLTURA E COLTIVAZIONI	Superficie (ettari): integrante	ripetuta	Produzione (quintali) media per ettaro, sessennio 1923-'28 sulla superficie: integrante	ripetuta	complessiva	1929 complessiva	totale in base al rendim. unit.: (*) medio 1923-'28 [(coll. 3+4) × col. 7]	1929 [(coll. 3+4) × col. 8]
1	2	3	4	5	6	7	8	9	10
	Seminativi *Semplici e con piante legnose*								
1	Frumento tenero	68	(1) 11,0	11,0	13,0	11,3	11,0	889	869
2	Frumento duro	–	–	–	–	–	–	–	–
3	Segale	–	–	–	–	–	–	–	–
4	Orzo	–	–	–	–	–	–	–	–
5	Avena	–	–	–	–	–	–	–	–
6	Riso (risone)	–	–	–	–	–	–	–	–
7	Granoturco maggengo	11	–	22,5	–	22,5	22,0	248	242
8	Granoturco cinquantino	–	–	–	–	–	–	–	–
9	Altri cereali	–	–	–	–	–	–	–	–
10	Barbabietole da zucchero	–	–	–	–	–	–	–	–
11	Canapa seme	–	–	–	–	–	–	–	–
12	Canapa tiglio	–		–	–	–	–	–	–
13	Lino seme	–	–	–	–	–	–	–	–
14	Lino tiglio	–	–	–	–	–	–	–	–
15	Tabacco	–	–	–	–	–	–	–	–
16	Altre coltivazioni industriali	–	–	–	–	–	–	–	–
17	Patate	45	(1) 11,0	45,2	55,0	47,1	50,0	2.640	2.800
18	Fave da seme	21	–	21,6	–	21,6	21,0	453	441
19	Fagiuoli	6	–	16,5	–	16,5	16,0	99	96
20	Ceci	–	–	–	–	–	–	–	–
21	Cicerchie	–	–	–	–	–	–	–	–
22	Lenticchie	–	–	–	–	–	–	–	–
23	Lupini	–	–	–	–	–	–	–	–
24	Piselli	–	–	–	–	–	–	–	–
25	Veccia	–	–	–	–	–	–	–	–
26	Altre leguminose da granella	–	–	–	–	–	–	–	–
27	Legumi freschi da sgusciare (2)	2	–	60,0	–	60,0	50,0	120	100
28	Asparagi	–	–	–	–	–	–	–	–
29	Carciofi	–	–	–	–	–	–	–	–
30	Cardi, finocchi e sedani (3)	–	2,0	–	300,0	300,0	350,0	600	700
31	Cavoli	(4) 4	(5) 8,0	120,0	135,0	130,0	130,0	1.560	1.560
32	Cavolifiori	–	–	–	–	–	–	–	–
33	Cipolle e agli	–	–	–	–	–	–	–	–
34	Pomodori	(6) 4	(1) 3,0	127,5	120,0	124,3	125,0	870	875
35	Poponi e cocomeri	–	–	–	–	–	–	–	–
36	Altri ortaggi (6)	(5) 2	(7) 5,5	260,0	161,8	188,0	188,0	1.410	1.410
37	Orti familiari (*)	–	–	–	–	–	–	–	–
38	Fiori (*) recisi	–	–	–	–	–	–	–	–
39	Fiori (*) e foglie da profum.	–	–	–	–	–	–	–	–
40	Colt. orn. e per fronda verde (*)	–	–	–	–	–	–	–	–
41	Altre coltivazioni	–	–	–	–	–	–	–	–
42	Prati avvicendati (8)	46	–	88,5	–	88,5	80,0	4.070	3.680
43	Id. id. (anno d'imp.)	–	31,0	–	29,0	29,0	26,0	899	806
44	Erbai: annuali; intercalari (9)	–	5,0	–	21,0	21,0	22,0	105	110
	Riposi con o senza pascolo	61							
	Tare	57							
	Totale	327							
	Prati, prati-pasc. e pasc. perm. *Semplici e con piante legnose*								
45	Prati permanenti	636	–	17,0	–	17,0	17,0	10.814	10.812
46	Prati-pascoli permanenti	–	–	–	–	–	–	–	–
47	Pascoli permanenti	146	–	4,8	–	4,8	4,8	695	695
48	Nelle tare, riposi, incolti, ecc. (*)	–	892	–	3,9	3,9	4,0	3.509	3.531
	Tare	9							
	Totale	791							

N. elenco coltivaz. (*)	QUALITÀ DI COLTURA E COLTIVAZIONI	Superficie (ettari) integrante: a coltura pura	a coltura mista prevalente	totale	ripetuta: a coltura mista secondaria	a coltura promiscua	nelle tare e sparse	Produzione (quintali) media per ha. sulla superf. integ. a colt. pura (col. 3): 1923-'28	1929	totale relat. alle superf. di cui alle coll. 5+6+7+8: (*) 1923-'28	1929
1	2	3	4	5	6	7	8	9	10	11	12
	Coltivazioni legnose a) superficie; b) n. *medio piante per ha.*										
49	Viti a)	–	56	56	–	38	–	–	–	(13) 1.500	(13) 1.500
	Viti b)	–	*2.000*		–	*1.000*	–				
50	Olivi a)	–	–	–	–	–	–	–	–	–	–
	Olivi b)	–	–		–	–	–				
51	Aranci a)	–	–	–	–	–	–	–	–	–	–
	Aranci b)	–	–		–	–	–				
52	Mandarini a)	–	–	–	–	–	–	–	–	–	–
	Mandarini b)	–	–		–	–	–				
53	Limoni a)	–	–	–	–	–	–	–	–	–	–
	Limoni b)	–	–		–	–	–				
54	Altri agrumi a)	–	–	–	–	–	–	–	–	–	–
	Altri agrumi b)	–	–		–	–	–				
55	Gelsi a)	–	–	–	–	–	–	–	–	–	–
	Gelsi b)	–	–		–	–	–				
56	Meli a)	–	–	–	56	122	–	–	–	333	267
	Meli b)	–	–		*25*	*16*	–				
57	Peri a)	–	–	–	56	122	–	–	–	164	160
	Peri b)	–	–		*20*	*8*	–				
58	Cotogni e melagrani a)	–	–	–	–	–	–	–	–	–	–
	Cotogni e melagrani b)	–	–		–	–	–				
59	Peschi a)	3	–	3	56	122	–	40,0	40,0	622	610
	Peschi b)	*500*	–		*50*	*19*	–				
60	Albicocchi a)	–	–	–	–	–	–	–	–	–	–
	Albicocchi b)	–	–		–	–	–				
61	Susini a)	–	–	–	56	69	–	–	–	57	63
	Susini b)	–	–		*10*	*6*	–				
62	Ciliegi a)	–	–	–	56	94	–	–	–	57	60
	Ciliegi b)	–	–		*20*	*6*	–				
63	Mandorli a)	–	–	–	–	–	–	–	–	–	–
	Mandorli b)	–	–		–	–	–				
64	Noci a)	–	–	–	–	–	–	–	–	–	–
	Noci b)	–	–		–	–	–				
65	Nocciuoli a)	–	–	–	–	–	–	–	–	–	–
	Nocciuoli b)	–	–		–	–	–				
66	Fichi a)	–	–	–	–	–	–	–	–	–	–
	Fichi b)	–	–		–	–	–				
67	Carrubi a)	–	–	–	–	–	–	–	–	–	–
	Carrubi b)	–	–		–	–	–				
68	Altri fruttiferi a)	–	–	–	–	–	–	–	–	–	–
	Altri fruttiferi b)	–	–		–	–	–				
69	Piante ornament. (*) a)	–	–	–	–	–	–	–	–	–	–
	Piante ornament. (*) b)	–	–		–	–	–				
70	Altre piante legnose a)	–	–	–	–	–	–	–	–	–	–
	Altre piante legnose b)	–	–		–	–	–				
71	Canneti, vincheti a)	2	–	2							
72	Vivai (*) a)	–	–	–				–	–	–	–
	Tare	–	8	8							
	Totale			69						(11)	(11)
73	***Boschi:***			679						(12)	(12)
	di cui castagneti da frutto			*554*	–	–	–	3,8	3,8	2.078	2.078
	Incolti produttivi			559							
	Superficie agraria e forestale			2.425							

(1) Nel vigneto. — (2) Preval. piselli e fagiuoli; in orti industriali. — (3) In orti ind. — (4) Id. ha. 2. — (5) Id. ha. 6. Nel vigneto ha. 2. — (6) Preval. ortaggi da foglie — (7) Ha. 3,5 in orti ind. Ha. 2 nel frutteto. — (8) 80 % trifoglio prat., 20 % erba medica. — (9) Preval. avena e granoturco da foraggio. — (10) 8,0 % uva per consumo diretto. — (11) Altri prodotti da colture legnose, rispettiv. nel sessennio 1923-'28 nell'anno 1929: legna da ardere, q. 110 e q. 130. — (12) Strame: 1923-'28, q. 3.128; 1929, q. 3.177.

VI. – Produzione dei cereali

COLTIVAZIONI	Superficie complessiva (ettari)	Produzione (q.) media per ettaro: sessennio 1923-'28	1929	totale in base al rend. unit.: (*) medio 1923-'28 (coll. 2×3)	1929 (coll. 2×4)
1	2	3	4	5	6
1. Frumento:					
a) nei semin. sempl.	41	11,4	11,2	469	458
b) id. con p. legn.	27	10,3	10,0	277	271
c) nelle colt. legn. spec.	11	13,0	12,7	143	140
Totale	79	11,3	11,9	889	869
2. Riso (risone):					
a) nei semin. sempl.	–	–	–	–	–
b) id. con p. legn.	–	–	–	–	–
Totale	–	–	–	–	–
3. Granoturco:					
a) nei semin. sempl.	8	21,3	20,8	170	166
b) id. con p. legn.	3	26,0	25,3	78	76
c) nelle colt. legn. spec.	–	–	–	–	–
Totale	11	22,5	22,0	248	242
4. Cereali minori (*):					
a) nei semin. sempl.	–	–	–	–	–
b) id. con p. legn.	–	–	–	–	–
c) nelle colt. legn. spec.	–	–	–	–	–
Totale	–	–	–	–	–

VII. – Produzione dei foraggi

COLTIVAZIONI	Prod. tot. media 1923-'28	1929	PRODUZ. ACCESSORIA	Prod. tot. media 1923-'28	1929
1	2	3	4	5	6
(In quintali di fieno normale) (*)					
1. Prati avvicendati	4.070	3.680	*A*) dai prati e pascoli:	*3.509*	*3.531*
2. Id. id. anno d'imp.	899	806	*a*) nei seminativi a riposo	942	936
3. Erbai annuali	–	–	*b*) nelle tare produttive	458	495
4. Id. intercalari	105	110	*c*) nei boschi e sotto altre colture legnose	600	600
5. Prati permanenti	10.814	10.812	*d*) negl'incolti produttivi	1.509	1.500
6. Prati-pascoli permanenti	–	–	*B*) paglia dei cereali (1)	*579*	*579*
7. Pascoli permanenti	695	695	*C*) foglie e colletti di barbabietole da zucchero (1)	–	–
8. *Produz. access. di foraggio*	4.235	4.257	*D*) cime, frasche, fronde, ecc. (1)	*147*	*147*
Totale	20.818	20.360	*E*) strami (foglie secche, sottobosco, ecc.) (1)	–	–
Per ettaro della superficie agraria e forestale	*8,6*	*8,4*	(1) *Quantità effettivamente utilizzata per l'alimentazione del bestiame.*		

5. - CASELLA

REGIONE AGRARIA DI MONTAGNA — *Tav. III.*

ZONA AGRARIA I — ALTA MONTAGNA DI GÈNOVA

I. - Dati generali

1. Dati geografici

Giacitura prev. del territ.: *Collina*

Posizione geografica del Centro princ. (*): lat. 44° 32′; long. -3° 27′

Altimetria s/m. del territorio: massima m. 697; minima » 387; preval. (*) » 450÷550

del Centro principale (*) » 407

2. Popolazione (Censim. 21-IV-1931-IX)

Presente:	
In complesso	1.099
Per km² territoriale	*131*
di superf. agr. e forest.	*149*
Dei centri	816
Delle case sparse	283
Residente:	
In complesso	1.095
Per km² territoriale	*130*
di superf. agr. e forest.	*148*

3. Popolazione agricola (*) (Censim. 21-IV-1931-IX)

Posiz. profess. capo famiglia	Famiglie	Componenti
Conduc. terreni propri	115	474
Fittavoli	3	16
Coloni	1	5
Giornalieri	23	80
Altri addetti	1	2
Totale	143 (1)	577

(1) Per km² territoriale di superficie agr. e forest.: *69*; *78*

4. Aziende agricole (*) (Censim. agr. 19-III-1930-VIII)

Classi di ampiezza	Num.	Superf. ha.
1. Fino a 0.50 ha.	112	34
2. da 0,51 » 1 »	67	48
3. » 1,01 » 3 »	85	160
4. » 3,01 » 5 »	34	123
5. » 5,01 » 10 »	16	108
6. » 10,01 » 20 »	5	61
7. » 20,01 » 50 »	–	–
8. » 50,01 » 100 »	–	–
9. » 100,01 » 500 »	–	–
10. oltre 500 »	–	–
Totale	319	534

Sistema di conduz.	Num.	Superf. ha
Economia diretta	254	353
Affitto	19	79
Colonia	–	–
Mista	46	102
Totale	319	534

5. Bestiame (*) (Censim. agr. 19-III-1930-VIII)

Bovini	N. 278	*Bovini:*	
Equini	» 33	Vitelli e vitelle sotto l'anno	N. 23
Suini	» –	Manzette, manze e giovenche	» 15
Ovini	» 1	Vacche	» 229
		Manzi e buoi	» 9
Caprini	» 5	Torelli e tori	» 2

I. - Superficie per qualità di coltura

QUALITÀ DI COLTURA	SUPERFICIE (ettari) Qualità di coltura semplici	con piante legnose	totale
1. Seminativi	65	125	190
2. Prati permanenti	127	–	127
3. Prati-pascoli perm.	–	–	–
4. Pascoli permanenti	–	–	–
5. Colture legnose specializzate		–	–
6. Boschi (compresi i castagneti da frutto)		413	413
7. Incolti produttivi	8	–	8
Totale	200	533	
Superficie agraria e forestale			738
8. Superficie improduttiva			103
Superficie territoriale			841

III. - Repartizione superficie seminativi

COLTIVAZIONI	Superficie integrante (ettari)	Superf. ripetuta coltivazioni intercalari (ettari): nei seminativi	nelle colt. legn. spec.	totale
Coltiv. avvicendate.				
1. Cereali	45	–	–	–
2. Coltiv. industriali	–	–	–	–
3. Altre coltivazioni	39	–	–	–
4. Foraggere	8	–	–	–
5. Riposi con o senza pasc.	63	–	–	–
Tare	35	–	–	–
Totale	190	–	–	–
Coltiv. permanenti;				
6. Orti stabili, risaie stab., ecc.	–			
Tare	–			
Totale	–			
Superficie complessiva	190			

IV. - Superficie e densità delle colture legnose (*)

COLTIVAZIONI	Superficie integrante: a coltura specializzata pura: ettari	n. medio piante per ha.	mista prevalente: ettari	n. medio piante per ha.	totale (colonne 2+4) ettari	mista secondaria: ettari	n. medio piante per ha.	Superficie ripetuta: a coltura promiscua: ettari	n. medio piante per ha.	piante nelle tare e sparse: ettari	n. medio piante per ha.
1. Viti	–	–	–	–	–	–	–	9	(1)1444	–	–
Sostegni vivi	–	–	–	–	–	–	–	–	–	–	–
2. Olivi	–	–	–	–	–	–	–	–	–	–	–
3. Agrumi	–	–	–	–	–	–	–	–	–	–	–
4. Gelsi	–	–	–	–	–	–	–	18	(2) 33	–	–
5. Fruttiferi	–	–	–	–	–	–	–	88	(3) 39	–	–
6. Piante ornament.	–	–	–	–	–	–	–	–	–	–	–
7. Altre	–	–	–	–	–	–	–	–	–	–	–
8. Vivai, canneti, ecc.	–	–	–	–	–	–	–	–	–	–	–
Tare	–	–		–	–						
Superficie compless.	–		–		–						

(1) Forma allev. prev.: *a spalliera.* — (2) Id.: *a vaso.* — (3) Id.: *p. vento.* —

V. - Superficie e produzione delle singole coltivazioni - Densità delle coltivazioni legnose

N. elenco coltivaz. (*)	QUALITÀ DI COLTURA E COLTIVAZIONI	Superficie (ettari): integrante	ripetuta	Produzione (quintali) media per ettaro sessennio 1923-'28 sulla superficie: integrante	ripetuta	complessiva	1929 complessiva	(*) medio 1923-'28 [(coll. 3+4×col. 7]	totale in base al rendim. unit. 1929 [(coll. 3+4) × col. 8]
1	2		4	5	6	7	8	9	10
	Seminativi *Semplici e con piante legnose*								
1	Frumento tenero	40	–	12,3	–	12,3	12,0	492	480
2	Frumento duro	–	–	–	–	–	–	–	–
3	Segale	–	–	–	–	–	–	–	–
4	Orzo	–	–	–	–	–	–	–	–
5	Avena	–	–	–	–	–	–	–	–
6	Riso (risone)	–	–	–	–	–	–	–	–
7	Granoturco maggengo	5	–	20,8	–	20,8	21,0	104	105
8	Granoturco cinquantino	–	–	–	–	–	–	–	–
9	Altri cereali	–	–	–	–	–	–	–	–
10	Barbabietole da zucchero	–	–	–	–	–	–	–	–
11	Canapa seme	–	–	–	–	–	–	–	–
12	Canapa tiglio	–	–	–	–	–	–	–	–
13	Lino seme	–	–	–	–	–	–	–	–
14	Lino tiglio	–	–	–	–	–	–	–	–
15	Tabacco	–	–	–	–	–	–	–	–
16	Altre coltivazioni industriali	–	–	–	–	–	–	–	–
17	Patate	28	–	52,9	–	52,9	50,0	1.480	1.400
18	Fave da seme	–	–	–	–	–	–	–	–
19	Fagiuoli	7	–	13,1	–	13,1	15,0	92	105
20	Ceci	–	–	–	–	–	–	–	–
21	Cicerchie	–	–	–	–	–	–	–	–
22	Lenticchie	–	–	–	–	–	–	–	–
23	Lupini	–	–	–	–	–	–	–	–
24	Piselli	–	–	–	–	–	–	–	–
25	Veccia	–	–	–	–	–	–	–	–
26	Altre leguminose da granella	–	–	–	–	–	–	–	–
27	Legumi freschi da sgusciare	–	–	–	–	–	–	–	–
28	Asparagi	–	–	–	–	–	–	–	–
29	Carciofi	–	–	–	–	–	–	–	–
30	Cardi, finocchi e sedani	–	–	–	–	–	–	–	–
31	Cavoli	3	–	120,0	–	120,0	120,0	360	360
32	Cavolifiori	1	–	180,0	–	180,0	180,0	180	180
33	Cipolle e agli	–	–	–	–	–	–	–	–
34	Pomodori	–	–	–	–	–	–	–	–
35	Poponi e cocomeri	–	–	–	–	–	–	–	–
36	Altri ortaggi	–	–	–	–	–	–	–	–
37	Orti familiari (*)	–	–	–	–	–	–	–	–
38	Fiori (*) recisi	–	–	–	–	–	–	–	–
39	Fiori (*) e foglie da prof.	–	–	–	–	–	–	–	–
40	Colt. orn. e per fronda verde (*)	–	–	–	–	–	–	–	–
41	Altre coltivazioni	–	–	–	–	–	–	–	–
42	Prati avvicendati (1)	8	–	67,5	–	67,5	65,0	540	520
43	Id. id. (anno d'imp.)	–	5	–	23,0	23,0	23,0	115	115
44	Erbai: annuali; intercalari	–	–	–	–	–	–	–	–
	Riposi con o senza pascolo	63							
	Tare	35							
	Totale	190							
	Prati, prati-pasc. e pasc. perm. *Semplici e con piante legnose*								
45	Prati permanenti	22	–	15,0	–	15,0	15,0	1.824	1.830
46	Prati-pascoli permanenti	–	–	–	–	–	–	–	–
47	Pascoli permanenti	–	–	–	–	–	–	–	–
48	Nelle tare, riposi, incolti, ecc. (*)	–	260	–	6,2	6,2	6,2	1.621	1.621
	Tare	5							
	Totale	127							

N. elenco coltivaz. (*)	QUALITÀ DI COLTURA E COLTIVAZIONI	Superficie (ettari) integrante: a coltura pura	a coltura mista prevalente	totale	ripetuta: a coltura mista secondaria	a coltura promiscua	nelle tare e sparse	Produzione (quintali) media per ha. sulla superf. integr. a colt. pura (col. 3): 1923-'28	1929	totale (relat. alle superf di cui alle coll. 5+6+7+8): (*) 1923-'28	1929
1	2	3	4	5	6	7	8	9	10	11	12
	Coltivazioni legnose *a) superficie; b) n. medio piante per ha.*										
49	Viti a)	–	–	–	–	9	–	–	–	(2) 65	(3) 63
	Viti b)	–	–		–	1.444	–				
50	Olivi a)	–	–	–	–	–	–	–	–	–	–
	Olivi b)	–	–		–	–	–				
51	Aranci a)	–	–	–	–	–	–	–	–	–	–
	Aranci b)	–	–		–	–	–				
52	Mandarini a)	–	–	–	–	–	–	–	–	–	–
	Mandarini b)	–	–		–	–	–				
53	Limoni a)	–	–	–	–	–	–	–	–	–	–
	Limoni b)	–	–		–	–	–				
54	Altri agrumi a)	–	–	–	–	–	–	–	–	–	–
	Altri agrumi b)	–	–		–	–	–				
55	Gelsi a)	–	–	–	–	18	–	–	–	234	234
	Gelsi b)	–	–		–	33	–				
56	Meli a)	–	–	–	–	88	–	–	–	192	264
	Meli b)	–	–		–	18	–				
57	Peri a)	–	–	–	–	88	–	–	–	64	70
	Peri b)	–	–		–	9	–				
58	Cotogni e melagrani a)	–	–	–	–	–	–	–	–	–	–
	Cotogni e melagrani b)	–	–		–	–	–				
59	Peschi a)	–	–	–	–	9	–	–	–	4	5
	Peschi b)	–	–		–	10	–				
60	Albicocchi a)	–	–	–	–	–	–	–	–	–	–
	Albicocchi b)	–	–		–	–	–				
61	Susini a)	–	–	–	–	79	–	–	–	31	32
	Susini b)	–	–		–	5	–				
62	Ciliegi a)	–	–	–	–	88	–	–	–	29	35
	Ciliegi b)	–	–		–	6	–				
63	Mandorli a)	–	–	–	–	–	–	–	–	–	–
	Mandorli b)	–	–		–	–	–				
64	Noci a)	–	–	–	–	–	–	–	–	–	–
	Noci b)	–	–		–	–	–				
65	Nocciuoli a)	–	–	–	–	–	–	–	–	–	–
	Nocciuoli b)	–	–		–	–	–				
66	Fichi a)	–	–	–	–	–	–	–	–	–	–
	Fichi b)	–	–		–	–	–				
67	Carrubi a)	–	–	–	–	–	–	–	–	–	–
	Carrubi b)	–	–		–	–	–				
68	Altri fruttiferi a)	–	–	–	–	–	–	–	–	–	–
	Altri fruttiferi b)	–	–		–	–	–				
69	Piante ornament. (*) a)	–	–	–	–	–	–	–	–	–	–
	Piante ornament. (*) b)	–	–		–	–	–				
70	Altre piante legnose a)	–	–	–	–	–	–	–	–	–	–
	Altre piante legnose b)	–	–		–	–	–				
71	Canneti, vincheti a)	–	–	–							
72	Vivai (*) a)	–	–	–				–	–	–	–
	Tare	–	–	–							
	Totale			–						(2)	(3)
73	***Boschi:***			413						(4)	(4)
	di cui castagneti da frutto			*403*	–	–	–	4,5	4,5	1.814	1.814
	Incolti produttivi			8							
	Superficie agraria e forestale			738							

(1) 80 % Trifoglio prat., 20 % erba medica. 33 % irrigui. — (2) 5,0 uva da tavola, 5,0 % per consumo diretto. — (3) Altri prodotti da colture legnose, rispettiv. nel sessennio 1923-'28 e nell'anno 1929: legna da ardere, q. 125 e q. 125. — (4) Strame: 1923-'28, q. 1.712 1929, q. 1.712.

VI. - Produzione dei cereali

COLTIVAZIONI	Superficie complessiva (ettari)	Produzione (q.) media per ettaro sessennio 1923-'28	1929	totale in base al rend. unit. (*) medio 1923-'28 (coll. 2×3)	1929 (coll. 2×4)
1	2	3	4	5	6
1. Frumento:					
a) nel semin. sempl.	15	13,5	13,1	202	197
b) id. con p. legn.	25	11,6	11,3	290	283
c) nelle colt. legn. spec.	–	–	–	–	–
Totale	40	12,3	12,0	492	480
2. Riso (risone):					
a) nel semin. sempl.	–	–	–	–	–
b) id. con p. legn.	–	–	–	–	–
Totale	–	–	–	–	–
3. Granoturco:					
a) nel semin. sempl.	5	20,8	21,0	104	105
b) id. con p. legn.	–	–	–	–	–
c) nelle colt. legn. spec.	–	–	–	–	–
Totale	5	20,8	21,0	104	105
4. Cereali minori (*):					
a) nel semin. sempl.	–	–	–	–	–
b) id. con p. legn.	–	–	–	–	–
c) nelle colt. legn. spec.	–	–	–	–	–
Totale	–	–	–	–	–

VII. - Produzione dei foraggi

COLTIVAZIONI	Prod. tot. media 1923-'28	1929
1	2	3
(In quintali di fieno normale) (*)		
1. Prati avvicendati	540	520
2. Id. id. anno d'imp.	115	115
3. Erbai annuali	–	–
4. Id. intercalari	–	–
5. Prati permanenti	1.824	1.830
6. Prati-pascoli permanenti	–	–
7. Pascoli permanenti	–	–
8. *Produz. access. di foraggio*	2.008	2.008
Totale	4.487	4.473
Per ettaro della superficie agraria e forestale	*6,1*	*6,1*

PRODUZ. ACCESSORIA	Prod. tot. media 1923-'28	1929
4	5	6
A) dai prati e pascoli:	*1.621*	*1.621*
a) nei seminativi a riposo	882	882
b) nelle tare produttive	224	224
c) nei boschi e sotto altre colture legnose	483	483
d) negl'incolti produttivi	32	32
B) paglia dei cereali (1)	*320*	*320*
C) foglie e colletti di barbabietole da zucchero (1)	–	–
D) cime, frasche, fronde, ecc. (1)	*67*	*67*
E) strami (foglie secche, sottobosco, ecc.) (1)	–	–

(1) *Quantità effettivamente utilizzata per l'alimentazione del bestiame.*

(*) *Vedi « Avvertenze alle tavole »: pag.* 1.

6. - CERÀNESI

Regione agraria di MONTAGNA — *Tav. III.*

Zona agraria I — **Alta montagna di Gènova**

I. – Dati generali

1. Dati geografici

Giacitura prev. del territ.: *Alta collina*

Posizione geografica del Centro princ. (*): lat. 44° 30′; long. –3°34′

Altimetria s/m del territorio: massima m. 988; minima » 75; preval. (*) » 550÷800

del Centro principale (*) » 307

2. Popolazione (Censim. 21-IV-1931-IX)

Presente:	
In complesso	3.440
Per km² territoriale	114
Per km² di superf. agr. e forest.	118
Accentr.	475
Delle case sparse	2.965
Residente:	
In complesso	3.495
Per km² territoriale	115
Per km² di superf. agr. e forest.	120

3. Popolazione agricola (*) (Censim. 21-IV-1931-IX)

Posiz. profess. capo famiglia	Famiglie	Componenti
Conduc. terreni propri	137	749
Fittavoli	91	471
Coloni	11	79
Giornalieri	43	167
Altri addetti	16	67
Totale	298	(1) 1.533
(1) Per km² territoriale		51
(1) Per km² di superf. agr. e forest.		53

4. Aziende agricole (*) (Censim. agr. 19-III-1930-VIII)

Classi di ampiezza	Num.	Superf. ha.	Sistema di conduz.	Num.	Superf. ha.
1. Fino a 0,50 ha.	126	29	Economia diretta	230	1.943
2. da 0,51 » 1 »	61	48	Affitto	124	491
3. » 1,01 » 3 »	158	295	Colonia	–	–
4. » 3,01 » 5 »	53	202	Mista	133	586
5. » 5,01 » 10 »	44	336			
6. » 10,01 » 20 »	21	292			
7. » 20,01 » 50 »	17	540			
8. » 50,01 » 100 »	2	154			
9. » 100,01 » 500 »	5	1.124			
10. oltre 500 »	–	–			
Totale	487	3.020	Totale	487	3.020

5. Bestiame (*) (Censim. agr. 19-III-1930-VIII)

Bovini N.	307	*Bovini:*	
Equini »	137	Vitelli e vitelle sotto l'anno N.	163
Suini »	73	Manzette, manze e giovenche »	76
Ovini »	2	Vacche »	520
Caprini »	53	Manzi e buoi »	41
		Torelli e tori »	7

II. – Superficie per qualità di coltura

QUALITÀ DI COLTURA	SUPERFICIE (ettari) semplici	con piante legnose	totale
1. Seminativi	159	212	371
2. Prati permanenti	686	–	686
3. Prati-pascoli perm.	–	–	–
4. Pascoli permanenti	–	–	–
5. Colture legnose specializzate		6	6
6. Boschi (compresi i castagneti da frutto)		1.422	1.422
7. Incolti produttivi	423	–	423
Totale	1.268	1.640	
Superficie agraria e forestale			2.908
8. Superficie improduttiva			118
Superficie territoriale			3.026

III. – Repartizione superficie seminativi

COLTIVAZIONI	Superficie integrante (ettari)	Superf. ripetuta coltivazioni intercalari (ettari): nei seminativi	nelle colt. legn. spec.	totale
Coltiv. avvicendate:				
1. Cereali	91	–	–	–
2. Coltiv. industriali	–	–	–	–
3. Altre coltivazioni	119	–	–	–
4. Foraggere	12	5	–	5
5. Riposi con o senza pasc.	53	–	–	–
Tare	91	–	–	–
Totale	366	5	–	5
Coltiv. permanenti:				
6. Orti stabili, risaie stab., ecc.	5			
Tare	–			
Totale	5			
Superficie complessiva	371			

IV. – Superficie e densità delle colture legnose (*)

COLTIVAZIONI	Superficie integrante: a coltura specializzata, pura: ettari	n. medio piante per ha.	mista, prevalente: ettari	n. medio piante per ha.	totale (colonne 2+4) ettari	mista, secondaria: ettari	n. medio piante per ha.	a coltura promiscua: ettari	n. medio piante per ha.	Superficie ripetuta: piante nelle tare e sparse: ettari	n. medio piante per ha.
1. Viti	–	–	2	(1)3.000	2	–	–	98	(1)1.781	–	–
Sostegni vivi	–	–	–	–	–	–	–	–	–	–	–
2. Olivi	–	–	–	–	–	–	–	–	–	–	–
3. Agrumi	–	–	–	–	–	–	–	–	–	–	–
4. Gelsi	–	–	–	–	–	–	–	–	–	–	–
5. Fruttiferi	2	(2) 550	–	–	2	2	(3) 165	182	(2) 107	–	–
6. Piante ornament.	–	–	–	–	–	–	–	–	–	–	–
7. Altre	–	–	–	–	–	–	–	–	–	–	–
8. Vivai, canneti, ecc.	(3) 2	–	–	–	2	–	–	–	–	–	–
Tare	–	–	–	–	–						
Superficie compless.	4		2		6						

(1) Forma allev. prev.: *a spalliera*. — (2) Id.: *a vaso*. — (3) Canneti.

V. – Superficie e produzione delle singole coltivazioni – Densità delle coltivazioni legnose

N. elenco coltivaz. (*)	QUALITÀ DI COLTURA E COLTIVAZIONI	Superficie (ettari): integrante	ripetuta	Produzione (quintali), media per ettaro, sessennio 1923-'28, sulla superficie: integrante	ripetuta	complessiva	1929 complessiva	totale in base ai rendim. unit.: (*) medio 1923-'28 [(col. 3+4)×col.7]	1929 [(col. 3+4) × col. 8]
1	2	3	4	5	6	7	8	9	10
	Seminativi *Semplici e con piante legnose*								
1	Frumento tenero	82	–	9,6	–	9,6	11,0	790	902
2	Frumento duro	–	–	–	–	–	–	–	–
3	Segale	–	–	–	–	–	–	–	–
4	Orzo	–	–	–	–	–	–	–	–
5	Avena	–	–	–	–	–	–	–	–
6	Riso (risone)	–	–	–	–	–	–	–	–
7	Granoturco maggengo	9	–	26,2	–	26,2	25,0	236	225
8	Granoturco cinquantino	–	–	–	–	–	–	–	–
9	Altri cereali	–	–	–	–	–	–	–	–
10	Barbabietole da zucchero	–	–	–	–	–	–	–	–
11	Canapa seme	–	–	–	–	–	–	–	–
12	Canapa tiglio	–	–	–	–	–	–	–	–
13	Lino seme	–	–	–	–	–	–	–	–
14	Lino tiglio	–	–	–	–	–	–	–	–
15	Tabacco	–	–	–	–	–	–	–	–
16	Altre coltivazioni industriali	–	–	–	–	–	–	–	–
17	Patate	70	–	57,7	–	57,7	55,0	4.040	3.850
18	Fave da seme	11	–	12,6	–	12,6	13,0	139	143
19	Fagiuoli	13 (1)	1,0	12,0	14,0	12,1	12,1	170	170
20	Ceci	–	–	–	–	–	–	–	–
21	Cicerchie	–	–	–	–	–	–	–	–
22	Lenticchie	–	–	–	–	–	–	–	–
23	Lupini	–	–	–	–	–	–	–	–
24	Piselli	11	–	14,0	–	14,0	15,0	154	165
25	Veccia	–	–	–	–	–	–	–	–
26	Altre leguminose da granella	–	–	–	–	–	–	–	–
27	Legumi freschi da sgusciare	–	–	–	–	–	–	–	–
28	Asparagi	–	–	–	–	–	–	–	–
29	Carciofi	–	–	–	–	–	–	–	–
30	Cardi, finocchi e sedani (2)	–	1,0	–	120,0	120,0	130,0	120	130
31	Cavoli	2 (3)	4,0	120,0	120,0	120,0	120,0	720	720
32	Cavolfiori	1	–	180,0	–	180,0	180,0	180	180
33	Cipolle e agli (2)	2	–	70,0	–	70,0	70,0	140	140
34	Pomodori	6	–	143,3	–	143,3	150,0	860	900
35	Poponi e cocomeri	–	–	–	–	–	–	–	–
36	Altri ortaggi (2)	(4) 8	(5) 4,3	125,0	153,5	135,0	135,0	1.660	1.660
37	Orti familiari (*)	–	–	–	–	–	–	–	–
38	Fiori (*) recisi	–	–	–	–	–	–	–	–
39	Fiori (*) e foglie da profum.	–	–	–	–	–	–	–	–
40	Colt. orn. e per fronda verde (*)	–	–	–	–	–	–	–	–
41	Altre coltivazioni	–	–	–	–	–	–	–	–
42	Prati avvicendati (6)	12	–	60,0	–	60,0	60,0	720	720
43	Id. id. (anno d'imp.)	–	8	–	20,0	20,0	20,0	160	160
44	Erbai: annuali; intercalari (7)	–	5	–	22,0	22,0	22,0	110	110
	Riposi con o senza pascolo	53							
	Tare	91							
	Totale	371							
	Prati, prati-pasc. e pasc. perm. *Semplici e con piante legnose*								
45	Prati permanenti	656	–	9,0	–	9,0	9,0	5.896	5.904
46	Prati-pascoli permanenti	–	–	–	–	–	–	–	–
47	Pascoli permanenti	–	–	–	–	–	–	–	–
48	Nelle tare, riposi, incolti, ecc. (*)	–	1.165	–	3,3	3,3	2,9	3.815	3.421
	Tare	30							
	Totale	686							

N. elenco coltivaz. (*)	QUALITÀ DI COLTURA E COLTIVAZIONI	Superficie (ettari), integrante: a coltura pura	a coltura mista prevalente	totale	ripetuta: a coltura mista secondaria	a coltura promiscua	nelle tare e sparse	Produzione (in quintali), media per ha. sulla superf. integ. a colt. pura (col. 3): 1923-'28	1929	totale (relat. alle superf. di cui alle coll. 5+6+7+8): (*) 1923-'28	1929
1	2	3	4	5	6	7	8	9	10	11	12
	Coltivazioni legnose a) superficie. b) *n. medio piante per ha.*										
49	Viti a)	–	2	2	–	98	–	–	–	(8) 1.805	(8) 1.500
	Viti b)	–	*3.000*		–	*1.781*	–				
50	Olivi a)	–	–	–	–	–	–	–	–	–	–
	Olivi b)	–	–		–	–	–				
51	Aranci a)	–	–	–	–	–	–	–	–	–	–
	Aranci b)	–	–		–	–	–				
52	Mandarini a)	–	–	–	–	–	–	–	–	–	–
	Mandarini b)	–	–		–	–	–				
53	Limoni a)	–	–	–	–	–	–	–	–	–	–
	Limoni b)	–	–		–	–	–				
54	Altri agrumi a)	–	–	–	–	–	–	–	–	–	–
	Altri agrumi b)	–	–		–	–	–				
55	Gelsi a)	–	–	–	–	–	–	–	–	–	–
	Gelsi b)	–	–		–	–	–				
56	Meli a)	–	–	–	2	182	–	–	–	452	460
	Meli b)	–	–		*30*	*24*	–				
57	Peri a)	–	–	–	2	182	–	–	–	156	129
	Peri b)	–	–		*20*	*11*	–				
58	Cotogni e melagrani a)	–	–	–	–	–	–	–	–	–	–
	Cotogni e melagrani b)	–	–		–	–	–				
59	Peschi a)	2	–	2	2	182	–	38,5	38,5	499	499
	Peschi b)	*550*	–		*50*	*33*	–				
60	Albicocchi a)	–	–	–	–	–	–	–	–	–	–
	Albicocchi b)	–	–		–	–	–				
61	Susini a)	–	–	–	2	182	–	–	–	159	147
	Susini b)	–	–		*30*	*17*	–				
62	Ciliegi a)	–	–	–	2	182	–	–	–	126	110
	Ciliegi b)	–	–		*35*	*23*	–				
63	Mandorli a)	–	–	–	–	–	–	–	–	–	–
	Mandorli b)	–	–		–	–	–				
64	Noci a)	–	–	–	–	–	–	–	–	–	–
	Noci b)	–	–		–	–	–				
65	Nocciuoli a)	–	–	–	–	–	–	–	–	–	–
	Nocciuoli b)	–	–		–	–	–				
66	Fichi a)	–	–	–	–	–	–	–	–	–	–
	Fichi b)	–	–		–	–	–				
67	Carrubi a)	–	–	–	–	–	–	–	–	–	–
	Carrubi b)	–	–		–	–	–				
68	Altri fruttiferi a)	–	–	–	–	–	–	–	–	–	–
	Altri fruttiferi b)	–	–		–	–	–				
69	Piante ornament. (*) a)	–	–	–	–	–	–	–	–	–	–
	Piante ornament. (*) b)	–	–		–	–	–				
70	Altre piante legnose a)	–	–	–	–	–	–	–	–	–	–
	Altre piante legnose b)	–	–		–	–	–				
71	Canneti e vincheti a)	2	–	2							
72	Vivai (*) a)	–	–	–				–	–	–	–
	Tare	–	–	–							
	Totale			6						(9)	(9)
73	***Boschi***			1.422						(10)	(10)
	di cui castagneti da frutto			*452*	–	–	–	4,5	4,5	2.034	2.034
	Incolti produttivi			423							
	Superficie agraria e forestale			2.908							

(1) Nel vigneto. — (2) In orti industriali. — (3) Preval. ortaggi da frutti. — (4) In orti ind. ha. 3. — (5) Id. ha 2,3. Nel frutteto ha 2. — (6) 80 % trifoglio prat., 20 % erba medica. — (7) Preval. avena e granoturco da foraggio. — (8) 10,0 % uva per consumo diretto. — (9) Altri prodotti da culture legnose, rispettiv. nel sessennio 1923-'28 e nell'anno 1929; legna da ardere, q. 79 e q. 75. — (10) Strame: 1923-'28, q. 9.050: 1929, q. 9.086.

VI. – Produzione dei cereali

COLTIVAZIONI	Superficie complessiva (ettari)	Produzione (q.), media per ettaro, sessennio 1923-'28	1929	totale in base al rend. unit.: (*) medio 1923-'28 (coll. 2×3)	1929 (coll. 2×4)
1	2	3	4	5	6
1. Frumento:					
a) nei semin. sempl.	40	10,1	11,5	404	461
b) id. con p. legn.	42	9,2	10,5	386	441
c) nelle colt. legn. spec.	–	–	–	–	–
Totale	82	9,6	11,0	790	902
2. Riso (risone):					
a) nei semin. sempl.	–	–	–	–	–
b) id. con p. legn.	–	–	–	–	–
Totale	–	–	–	–	–
3. Granoturco:					
a) nei semin. sempl.	6	27,3	26,0	164	156
b) id. con p. legn.	3	24,0	23,0	72	69
c) nelle colt. legn. spec.	–	–	–	–	–
Totale	9	26,2	25,0	236	225
4. Cereali minori (*):					
a) nei semin. sempl.	–	–	–	–	–
b) id. con p. legn.	–	–	–	–	–
c) nelle colt. legn. spec.	–	–	–	–	–
Totale	–	–	–	–	–

VII. – Produzione dei foraggi

COLTIVAZIONI	Prod. tot. media 1923-'28	1929	PRODUZ. ACCESSORIA	Prod. tot. media 1923-'28	1929
1	2	3	4	5	6
(In quintali di fieno normale) (*)					
1. Prati avvicendati	720	720	*A*) dai prati e pascoli:	*3.815*	*3.421*
2. Id. id. anno d'imp.	160	160	*a*) nei seminativi a riposo	756	795
3. Erbai annuali	–	–	*b*) nelle tare produttive	560	560
4. Id. intercalari	110	110	*c*) nei boschi e sotto altre colture legnose	1.299	1.266
5. Prati permanenti	5.896	5.904	*d*) negl'incolti produttivi	1.200	800
6. Prati-pascoli permanenti	–	–	*B*) paglia dei cereali (1)	*547*	*601*
7. Pascoli permanenti	–	–	*C*) foglie e colletti di barbabietole da zucchero (1)	–	–
8. *Produz. access. di foraggio*	4.518	4.172	*D*) cime, frasche, fronde, ecc. (1)	*156*	*150*
Totale	11.404	11.066	*E*) strami (foglie secche, sottobosco, ecc.) (1)	–	–
Per ettaro della superficie agraria e forestale	*3,9*	*3,8*	(1) *Quantità effettivamente utilizzata per l'alimentazione del bestiame.*		

(*) *Vedi « Avvertenze alle tavole »: pag.* 1.

7. - CROCEFIESCHI

REGIONE AGRARIA DI MONTAGNA

Tav. III.

ZONA AGRARIA I

ALTA MONTAGNA DI GÈNOVA

I. - Dati generali

1. Dati geografici

Giacitura prev. del territ.: *Alta collina*

Posizione geografica del Centro princ.(*): lat. 44° 35′; long. —3° 25′

Altimetria s/m del territorio: massima m. 1.016; minima » 439; preval.(*) » 600÷830

del Centro principale(*) » 741

2. Popolazione (Censim. 21-IV-1931-IX)

Presente:	
In complesso	1.024
Per km². territoriale	89
di superf. agr. e forest.	102
Dei centri	570
Delle case sparse	454
Residente:	
In complesso	1.098
Per km². territoriale	95
di superf. agr. e forest.	109

3. Popolazione agricola (*) (Censim. 21-IV-1931-IX)

Posiz. profess. capo famiglia	Famiglie	Componenti
Conduc. terreni propri	80	399
Fittavoli	30	148
Coloni	1	10
Giornalieri	28	96
Altri addetti	11	52
Totale	150	(¹) 705

(¹) Per km². territoriale 61; di superficie agr. e forest. 71

4. Aziende agricole (*) (Censim. agr. 19-III-1930-VIII)

Classi di ampiezza	Num.	Superf. ha.
1. Fino a 0,50 ha.	47	7
2. da 0,51 » 1 »	20	15
3. » 1,01 » 3 »	40	79
4. » 3,01 » 5 »	29	111
5. » 5,01 » 10 »	36	236
6. » 10,01 » 20 »	12	153
7. » 20,01 » 50 »	2	51
8. » 50,01 » 100 »	–	–
9. » 100,01 » 500 »	1	330
10. oltre 500 »	–	–
Totale	187	982

Sistema di conduz.	Num.	Superf. ha.
Economia diretta	103	602
Affitto	27	132
Colonia	1	10
Mista	56	238
Totale	187	982

5. Bestiame (*) (Censim. agr. 19-III-1930-VIII)

Bovini N.	230	*Bovini:*	
Equini »	29	Vitelli e vitelle sotto l'anno. N.	34
Suini »	1	Manzette, manze e giovenche »	20
Ovini »	108	Vacche »	155
Caprini »	29	Manzi e buoi »	20
		Torelli e tori »	1

II. - Superficie per qualità di coltura

QUALITÀ DI COLTURA	Superficie (ettari): Qualità di coltura semplici	con piante legnose	totale
1. Seminativi	104	26	130
2. Prati permanenti	119	–	119
3. Prati-pascoli perm.	–	–	–
4. Pascoli permanenti	–	–	–
5. Colture legnose specializzate		–	–
6. Boschi (compresi i castagneti da frutto)		555	555
7. Incolti produttivi	129	67	196
Totale	352	648	
Superficie agraria e forestale			1.000
8. Superficie improduttiva			148
Superficie territoriale			1.148

III. - Repartizione superficie seminativi

COLTIVAZIONI	Superficie integrante (ettari)	Superf. ripetuta coltivazioni intercalari (ettari): nei seminativi	nelle colt. legn. spec.	totale
Coltiv. avvicendate:				
1. Cereali	38	–	–	–
2. Coltiv. industriali	–	–	–	–
3. Altre coltivazioni	33	–	–	–
4. Foraggere	5	–	–	–
5. Riposi con o senza pasc.	30	–	–	–
Tare	24	–	–	–
Totale	130	–	–	–
Coltiv. permanenti:				
6. Orti stabili, risaie stab., ecc.	–			
Tare	–			
Totale	–			
Superficie complessiva	130			

IV. - Superficie e densità delle colture legnose (*)

COLTIVAZIONI	Superficie integrante: a coltura specializzata, pura: ettari	n. medio piante per ha.	mista, prevalente: ettari	n. medio piante per ha.	totale (colonne 2+4) ettari	secondaria: ettari	n. medio piante per ha.	Superficie ripetuta: a coltura promiscua: ettari	n. medio piante per ha.	piante nelle tare e sparse: ettari	n. medio piante per ha.
1. Viti	–	–	–	–	–	–	–	11	(¹)1545	–	–
Sostegni vivi	–	–	–	–	–	–	–	–	–	–	–
2. Olivi	–	–	–	–	–	–	–	–	–	–	–
3. Agrumi	–	–	–	–	–	–	–	–	–	–	–
4. Gelsi	–	–	–	–	–	–	–	–	–	–	–
5. Fruttiferi	–	–	–	–	–	–	–	23	(²) 49	–	–
6. Piante ornament.	–	–	–	–	–	–	–	–	–	–	–
7. Altre	–	–	–	–	–	–	–	67	–	–	–
8. Vivai, canneti, ecc.	–	–	–	–	–	–	–	–	–	–	–
Tare	–	–	–	–	–						
Superficie compless.	–		–		–						

(¹) Forma allev. prev.: *a spalliera.* — (²) Id.: *p. vento.*

V. - Superficie e produzione delle singole coltivazioni - Densità delle coltivazioni legnose

N. elenco coltivaz. (*)	QUALITÀ DI COLTURA E COLTIVAZIONI	Superficie (ettari): integrante	ripetuta	Produzione (quintali) media per ettaro, sessennio 1923-'28, sulla superficie: integrante	ripetuta	complessiva	complessiva	1929	totale in base al rendim. unit.: (*) medio 1923-'28 [(coll. 3+4)×col. 7]	1929 [(coll. 3+4)×col. 8]
	Seminativi *Semplici e con piante legnose*									
1	Frumento tenero	35	–	9,7	–	9,7	9,0	339		315
2	Frumento duro	–	–	–	–	–	–	–		–
3	Segale	–	–	–	–	–	–	–		–
4	Orzo	–	–	–	–	–	–	–		–
5	Avena	–	–	–	–	–	–	–		–
6	Riso (risone)	–	–	–	–	–	–	–		–
7	Granoturco maggengo	3	–	13,7	–	13,7	14,0	41		42
8	Granoturco cinquantino	–	–	–	–	–	–	–		–
9	Altri cereali	–	–	–	–	–	–	–		–
10	Barbabietole da zucchero	–	–	–	–	–	–	–		–
11	Canapa seme	–	–	–	–	–	–	–		–
12	Canapa tiglio	–	–	–	–	–	–	–		–
13	Lino seme	–	–	–	–	–	–	–		–
14	Lino tiglio	–	–	–	–	–	–	–		–
15	Tabacco	–	–	–	–	–	–	–		–
16	Altre coltivazioni industriali	–	–	–	–	–	–	–		–
17	Patate	27	–	47,6	–	47,6	50,0	1.285		1.350
18	Fave da seme	–	–	–	–	–	–	–		–
19	Fagiuoli	4	–	10,0	–	10,0	10,0	40		40
20	Ceci	–	–	–	–	–	–	–		–
21	Cicerchie	–	–	–	–	–	–	–		–
22	Lenticchie	–	–	–	–	–	–	–		–
23	Lupini	–	–	–	–	–	–	–		–
24	Piselli	–	–	–	–	–	–	–		–
25	Veccia	–	–	–	–	–	–	–		–
26	Altre leguminose da granella	–	–	–	–	–	–	–		–
27	Legumi freschi da sgusciare	–	–	–	–	–	–	–		–
28	Asparagi	–	–	–	–	–	–	–		–
29	Carciofi	–	–	–	–	–	–	–		–
30	Cardi, finocchi e sedani	–	–	–	–	–	–	–		–
31	Cavoli	2	–	120,0	–	120,0	120,0	240		240
32	Cavolifiori	–	–	–	–	–	–	–		–
33	Cipolle e agli	–	–	–	–	–	–	–		–
34	Pomodori	–	–	–	–	–	–	–		–
35	Poponi e cocomeri	–	–	–	–	–	–	–		–
36	Altri ortaggi	–	–	–	–	–	–	–		–
37	Orti familiari (*)	–	–	–	–	–	–	–		–
38	Fiori (*) recisi	–	–	–	–	–	–	–		–
39	Fiori (*) e foglie da profum.	–	–	–	–	–	–	–		–
40	Colt. orn. e per fronda verde (*)	–	–	–	–	–	–	–		–
41	Altre coltivazioni	–	–	–	–	–	–	–		–
42	Prati avvicendati (¹)	5	–	64,0	–	64,0	65,0	320		325
43	Id. id. (anno d'imp.)	–	3	–	21,0	21,0	22,0	63		66
44	Erbai: annuali; intercalari	–	–	–	–	–	–	–		–
	Riposi con o senza pascolo	30								
	Tare	24								
	Totale	130								
	Prati, prati-pasc. e pasc. perm. *Semplici e con piante legnose*									
45	Prati permanenti	113	–	15,8	–	15,8	15,0	1.785		1.695
46	Prati-pascoli permanenti	–	–	–	–	–	–	–		–
47	Pascoli permanenti	–	–	–	–	–	–	–		–
48	Nelle tare, riposi, incolti, ecc. (*)	–	461	–	4,6	4,6	4,6	2.112		2.105
	Tare	6								
	Totale	119								

N. elenco coltivaz. (*)	QUALITÀ DI COLTURA E COLTIVAZIONI	Superficie (ettari): integrante: a coltura pura	a coltura mista prevalente	totale	ripetuta: a coltura mista secondaria	a coltura promiscua	nelle tare e sparse	Produzione (quintali): media per ha. sulla superf. integ. a colt. pura (col. 3) 1923-'28	1929	totale (relat. alle superf. di cui alle coll. 5+6+7+8) (*) 1923-'28	1929
	Coltivazioni legnose a) superficie b) *n. medio piante per ha.*										
49	Viti a)	–	–	–	–	11	–	–	–	(²) 136	(²) 132
	Viti b)	–	–		–	*1.545*	–				
50	Olivi a)	–	–	–	–	–	–	–	–	–	–
	Olivi b)	–	–		–	–	–				
51	Aranci a)	–	–	–	–	–	–	–	–	–	–
	Aranci b)	–	–		–	–	–				
52	Mandarini a)	–	–	–	–	–	–	–	–	–	–
	Mandarini b)	–	–		–	–	–				
53	Limoni a)	–	–	–	–	–	–	–	–	–	–
	Limoni b)	–	–		–	–	–				
54	Altri agrumi a)	–	–	–	–	–	–	–	–	–	–
	Altri agrumi b)	–	–		–	–	–				
55	Gelsi a)	–	–	–	–	–	–	–	–	–	–
	Gelsi b)	–	–		–	–	–				
56	Meli a)	–	–	–	–	23	–	–	–	70	70
	Meli b)	–	–		–	*25*	–				
57	Peri a)	–	–	–	–	23	–	–	–	37	37
	Peri b)	–	–		–	*16*	–				
58	Cotogni e melagrani a)	–	–	–	–	–	–	–	–	–	–
	Cotogni e melagrani b)	–	–		–	–	–				
59	Peschi a)	–	–	–	–	–	–	–	–	–	–
	Peschi b)	–	–		–	–	–				
60	Albicocchi a)	–	–	–	–	–	–	–	–	–	–
	Albicocchi b)	–	–		–	–	–				
61	Susini a)	–	–	–	–	–	–	–	–	–	–
	Susini b)	–	–		–	–	–				
62	Ciliegi a)	–	–	–	–	23	–	–	–	15	16
	Ciliegi b)	–	–		–	*8*	–				
63	Mandorli a)	–	–	–	–	–	–	–	–	–	–
	Mandorli b)	–	–		–	–	–				
64	Noci a)	–	–	–	–	–	–	–	–	–	–
	Noci b)	–	–		–	–	–				
65	Nocciuoli a)	–	–	–	–	–	–	–	–	–	–
	Nocciuoli b)	–	–		–	–	–				
66	Fichi a)	–	–	–	–	–	–	–	–	–	–
	Fichi b)	–	–		–	–	–				
67	Carrubi a)	–	–	–	–	–	–	–	–	–	–
	Carrubi b)	–	–		–	–	–				
68	Altri fruttiferi a)	–	–	–	–	–	–	–	–	–	–
	Altri fruttiferi b)	–	–		–	–	–				
69	Piante ornament. (*) a)	–	–	–	–	–	–	–	–	–	–
	Piante ornament. (*) b)	–	–		–	–	–				
70	Altre piante legnose a)	–	–	–	–	–	–	–	–	–	–
	Altre piante legnose b)	–	–		–	–	–				
71	Canneti e vincheti a)	–	–	–							
72	Vivai (*) a)	–	–	–				–	–	–	–
	Tare	–	–								
	Totale			–						(³)	(³)
73	***Boschi:***			555						(⁴)	(⁴)
	di cui castagneti da frutto	–	–	*427*	–	–	–	4,5	5,3	1.921	2.242
	Incolti produttivi			196							
	Superficie agraria e forestale			1.000							

(¹) 80 % trifoglio prat., 20 % erba medica. — (²) 8,0 % uva per consumo diretto. — (³) Altri prodotti da colture legnose, rispettiv. nel sessennio 1923-'28 e nell'anno 1929: legna da ardere, q. 57 e q.60. — (⁴) strame: 1923-28, q. 3.415; 1929, q. 3.487.

VI. - Produzione dei cereali

COLTIVAZIONI	Superficie complessiva (ettari)	Produzione (q.) media per ettaro, sessennio 1923-'28	1929	totale in base al rend. unit.: (*) medio 1923-'28 (coll. 2×3)	1929 (coll. 2×4)
1. Frumento:					
a) nei semin. sempl.	27	9,3	8,6	250	232
b) id. con p. legn.	8	11,1	10,4	89	83
c) nelle colt. legn. spec.	–	–	–	–	–
Totale	35	9,7	9,0	339	315
2. Riso (risone):					
a) nei semin. sempl.	–	–	–	–	–
b) id. con p. legn.	–	–	–	–	–
Totale		–	–	–	–
3. Granoturco:					
a) nei semin. sempl.	3	13,7	14,0	41	42
b) id. con p. legn.	–	–	–	–	–
c) nelle colt. legn. spec.	–	–	–	–	–
Totale	3	13,7	14,0	41	42
4. Cereali minori (*)					
a) nei semin. sempl.	–	–	–	–	–
b) id. con p. legn.	–	–	–	–	–
c) nelle colt. legn. spec.	–	–	–	–	–
Totale	–	–	–	–	–

VII. - Produzione dei foraggi

COLTIVAZIONI	Prod. tot. media 1923-'28	1929
(In quintali di fieno normale) (*)		
1. Prati avvicendati	320	325
2. Id. id. anno d'imp.	63	66
3. Erbai annuali	–	–
4. Id. intercalari	–	–
5. Prati permanenti	1.785	1.695
6. Prati-pascoli permanenti	–	–
7. Pascoli permanenti	–	–
8. *Produz. access. di foraggio*	2,348	2.331
Totale	4.516	4.417
Per ettaro della superficie agraria e forestale	*4,5*	*4,4*

PRODUZ. ACCESSORIA	Prod. tot. media 1923-'28	1929
A) dai prati e pascoli:	*2.112*	*2.105*
a) nei seminativi a riposo	528	510
b) nelle tare produttive	108	120
c) nei boschi e sotto altre colture legnose	860	860
d) negl'incolti produttivi	616	615
B) paglia dei cereali (¹)	*210*	*200*
C) foglie e colletti di barbabietole da zucchero (¹)	–	–
D) cime, frasche, fronde, ecc. (¹)	*26*	*26*
E) strami (foglie secche, sottobosco, ecc.) (¹)	–	–

(¹) *Quantità effettivamente utilizzata per l'alimentazione del bestiame.*

(*) *Vedi « Avvertenze alle tavole »: pag.* 1.

8. - DAVAGNA

REGIONE AGRARIA DI MONTAGNA — ZONA AGRARIA I

Tav. III. — ALTA MONTAGNA DI GÈNOVA

I. – Dati generali

1. Dati geografici

Giacitura prev. del territ. *Alta collina*

Posizione geografica del Centro princ. (*): lat. 44° 26′; long. -3° 21′

Altimetria s/m del territorio: massima m. 1.036; minima » 160; preval. (*) » 560 ÷ 800

del Centro principale (*) » 546

2. Popolazione (Censim. 21-IV-1931-IX)

Presente:	
In complesso	3.267
Per km² territoriale	*163*
Per km² di superf. agr. e forest.	*180*
Dei centri	2.342
Delle case sparse	925
Residente:	
In complesso	3.186
Per km² territoriale	*159*
Per km² di superf. agr. e forest.	*175*

3. Popolazione agricola (*) (Censim. 21-IV-1931-IX)

Posiz. profess. capo famiglia	Famiglie	Componenti
Conduc. terreni propri	382	1.753
Fittavoli	41	194
Coloni	5	23
Giornalieri	40	174
Altri addetti	1	4
Totale	469	(1) 2.149

(1) Per km² territoriale: *107*; di superficie agr. e forest.: *118*

4. Aziende agricole (*) (Censim. agr. 19-III-1930-VIII)

Classi di ampiezza	Num.	Superf. ha.	Sistema di conduz.	Num.	Superf. ha.
1. Fino a 0,50 ha.	129	26	Economia diretta	545	1.453
2. da 0,51 » 1 »	99	73	Affitto	31	88
3. » 1,01 » 3 »	387	759	Colonia	2	2
4. » 3,01 » 5 »	76	277	Mista	129	219
5. » 5,01 » 10 »	15	92			
6. » 10,01 » 20 »	–	–			
7. » 20,01 » 50 »	–	–			
8. » 50,01 » 100 »	–	–			
9. » 100,01 » 500 »	1	485			
10. oltre 500 »	–	–			
Totale	707	1.712	Totale	707	1.712

5. Bestiame (*) (Censm. agr. 19-III-1930-VIII)

Bovini N.	714	*Bovini:*	
Equini »	50	Vitelli e vitelle sotto l'anno N.	97
Suini	132	Manzette, manze e giovenche »	55
Ovini »	100	Vacche »	558
		Manzi e buoi »	–
Caprini »	32	Torelli e tori »	4

II. – Superficie per qualità di coltura

QUALITÀ DI COLTURA	Superficie (ettari): Qualità di coltura semplici	con piante legnose	totale
1	2	3	4
1. Seminativi	71	235	306
2. Prati permanenti	247	–	247
3. Prati-pascoli perm.	–	–	–
4. Pascoli permanenti	88	–	88
5. Colture legnose specializzate		12	12
6. Boschi (compresi i castagneti da frutto)		866	866
7. Incolti produttivi	212	85	297
Totale	618	1.198	
Superficie agraria e forestale			1.816
8. Superficie improduttiva			187
Superficie territoriale			2.003

III. – Repartizione superficie seminativi

COLTIVAZIONI	Superficie integrante (ettari)	Superf. ripetuta coltivazioni intercalari (ettari): nei seminativi	nelle colt. legn. spec.	totale
1	2	3	4	5
Coltiv. avvicendate:				
1. Cereali	96	–	–	–
2. Coltiv. industriali	–	–	–	–
3. Altre coltivazioni	90	–	–	–
4. Foraggere	14	10	–	10
5. Riposi con o senza pasc.	31	–	–	–
Tare	75	–	–	–
Totale	306	10	–	10
Coltiv. permanenti:				
6. Ortistabili, risaie stab., ecc.	–			
Tare	–			
Totale	–			
Superficie complessiva	306			

IV. – Superficie e densità delle colture legnose (*)

COLTIVAZIONI	Superficie integrante: a coltura specializzata: pura ettari	n. medio piante per ha.	mista: prevalente ettari	n. medio piante per ha.	totale (colonne 2+4) ettari	secondaria ettari	n. medio piante per ha.	Superficie ripetuta: a coltura promiscua ettari	n. medio piante per ha.	piante nelle tare e sparse ettari	n. medio piante per ha.
1	2	3	4	5	6	7	8	9	10	11	12
1. Viti	–	–	11	(1) 3.000	11	–	–	168	(1) 1.455	–	–
1. *Sostegni vivi*	–	–	–	–	–	–	–	–	–	–	–
2. Olivi	–	–	–	–	–	–	–	–	–	–	–
3. Agrumi	–	–	–	–	–	–	–	–	–	–	–
4. Gelsi	–	–	–	–	–	–	–	–	–	–	–
5. Fruttiferi	–	–	–	–	–	11	(2) 73	202	(2) 53	–	–
6. Piante ornament.	–	–	–	–	–	–	–	–	–	–	–
7. Altre	–	–	–	–	–	–	–	85	–	–	–
8. Vivai, canneti, ecc.	–	–	–	–	–	–	–	–	–	–	–
Tare	–	–	1	–	1						
Superficie compless.	–		12		12						

(1) Forma allev. prev.: *a spalliera*. — (2) Id.: *a vaso*.

V. – Superficie e produzione delle singole coltivazioni – Densità delle coltivazioni legnose

N. elenco coltivaz. (*)	QUALITÀ DI COLTURA E COLTIVAZIONI	Superficie (ettari): integrante	ripetuta	Produzione (quintali) media per ettaro, sessennio 1923-'28, sulla superficie: integrante	ripetuta	complessiva	1929 complessiva	totale in base al rendim. unit.: (*) medio 1923-'28 [(coll. 3+4) × col. 7]	1929 [(coll. 3+4) × col. 8]
1	2	3	4	5	6	7	8	9	10
	Seminativi *Semplici e con piante legnose*								
1	Frumento tenero	87 (1)	2	10,1	14,0	10,2	10,0	905	890
2	Frumento duro	–	–	–	–	–	–	–	–
3	Segale	–	–	–	–	–	–	–	–
4	Orzo	–	–	–	–	–	–	–	–
5	Avena	–	–	–	–	–	–	–	–
6	Riso (risone)	–	–	–	–	–	–	–	–
7	Granoturco maggengo	9	–	20,7	–	20,7	20,0	186	180
8	Granoturco cinquantino	–	–	–	–	–	–	–	–
9	Altri cereali	–	–	–	–	–	–	–	–
10	Barbabietole da zucchero	–	–	–	–	–	–	–	–
11	Canapa seme	–	–	–	–	–	–	–	–
12	Canapa tiglio	–	–	–	–	–	–	–	–
13	Lino seme	–	–	–	–	–	–	–	–
14	Lino tiglio	–	–	–	–	–	–	–	–
15	Tabacco	–	–	–	–	–	–	–	–
16	Altre coltivazioni industriali	–	–	–	–	–	–	–	–
17	Patate	63 (1)	1	78,3	95,0	78,6	75,0	5.030	4.800
18	Fave da seme	2	–	12,0	–	12,0	12,0	24	24
19	Fagiuoli	14 (1)	1	11,6	16,0	11,9	12,0	178	180
20	Ceci	–	–	–	–	–	–	–	–
21	Cicerchie	–	–	–	–	–	–	–	–
22	Lenticchie	–	–	–	–	–	–	–	–
23	Lupini	–	–	–	–	–	–	–	–
24	Piselli	–	–	–	–	–	–	–	–
25	Veccia	–	–	–	–	–	–	–	–
26	Altre leguminose da granella	–	–	–	–	–	–	–	–
27	Legumi freschi da sgusciare (2)	3	–	45,0	–	45,0	45,0	135	135
28	Asparagi	–	–	–	–	–	–	–	–
29	Carciofi	–	–	–	–	–	–	–	–
30	Cardi, finocchi e sedani	–	–	–	–	–	–	–	–
31	Cavoli (1)	–	2	–	120,0	120,0	120,0	240	240
32	Cavolfiori	1	–	180,0	–	180,0	180,0	180	180
33	Cipolle e agli	–	–	–	–	–	–	–	–
34	Pomodori	–	–	–	–	–	–	–	–
35	Poponi e cocomeri	–	–	–	–	–	–	–	–
36	Altri ortaggi (3)	7 (1)	1	200,0	200,0	200,0	200,0	1.600	1.600
37	Orti familiari (*)	–	–	–	–	–	–	–	–
38	Fiori (*) recisi	–	–	–	–	–	–	–	–
39	Fiori (*) e foglie da profum.	–	–	–	–	–	–	–	–
40	Colt. orn. e per fronda verde (*)	–	–	–	–	–	–	–	–
41	Altre coltivazioni	–	–	–	–	–	–	–	–
42	Prati avvicendati (4)	14	–	60,0	–	60,0	60,0	840	840
43	Id. id. (anno d'imp.)	–	10	–	20,0	20,0	20,0	200	200
44	Erbai: annuali; intercalari (5)	–	10	–	25,0	25,0	27,0	250	270
	Riposi con o senza pascolo	31							
	Tare	75							
	Totale	306							
	Prati, prati-pasc. e pasc. perm. *Semplici e con piante legnose*								
45	Prati permanenti	236	–	10,4	–	10,4	15,0	2.449	3.540
46	Prati-pascoli permanenti	–	–	–	–	–	–	–	–
47	Pascoli permanenti	88	–	4,7	–	4,7	4,7	415	415
48	Nelle tare, riposi, incolti, ecc. (*)	–	791	–	4,0	4,0	4,0	3.128	3.137
	Tare	11							
	Totale	335							

N. elenco coltivaz. (*)	QUALITÀ DI COLTURA E COLTIVAZIONI	Superficie (ettari) integrante: a coltura pura	a coltura mista prevalente	totale	ripetuta: a coltura mista secondaria	a coltura promiscua	nelle tare e sparse	Produzione (quintali) media per ha. sulla superf. integ. a colt. pura (col. 3): 1923-'28	1929	totale (relat. alle superf. di cui alle coll. 5+6+7+8): (*) 1923-'28	1929
1	2	3	4	5	6	7	8	9	10	11	12
	Coltivazioni legnose a) superficie; b) *n. medio piante per ha.*										
49	Viti a)	–	11	11	–	168	–	–	–	(*) 2.775	(*) 2.685
	Viti b)	–	*3.000*		–	*1.455*	–				
50	Olivi a)	–	–	–	–	–	–	–	–	–	–
	Olivi b)	–	–		–	–	–				
51	Aranci a)	–	–	–	–	–	–	–	–	–	–
	Aranci b)	–	–		–	–	–				
52	Mandarini a)	–	–	–	–	–	–	–	–	–	–
	Mandarini b)	–	–		–	–	–				
53	Limoni a)	–	–	–	–	–	–	–	–	–	–
	Limoni b)	–	–		–	–	–				
54	Altri agrumi a)	–	–	–	–	–	–	–	–	–	–
	Altri agrumi b)	–	–		–	–	–				
55	Gelsi a)	–	–	–	–	–	–	–	–	–	–
	Gelsi b)	–	–		–	–	–				
56	Meli a)	–	–	–	11	202	–	–	–	404	213
	Meli b)	–	–		*20*	*16*	–				
57	Peri a)	–	–	–	11	202	–	–	–	168	170
	Peri b)	–	–		*10*	*8*	–				
58	Cotogni e melagrani a)	–	–	–	–	–	–	–	–	–	–
	Cotogni e melagrani b)	–	–		–	–	–				
59	Peschi a)	–	–	–	11	168	–	–	–	260	269
	Peschi b)	–	–		*30*	*24*	–				
60	Albicocchi a)	–	–	–	–	–	–	–	–	–	–
	Albicocchi b)	–	–		–	–	–				
61	Susini a)	–	–	–	11	202	–	–	–	60	64
	Susini b)	–	–		*5*	*5*	–				
62	Ciliegi a)	–	–	–	11	202	–	–	–	77	85
	Ciliegi b)	–	–		*8*	*5*	–				
63	Mandorli a)	–	–	–	–	–	–	–	–	–	–
	Mandorli b)	–	–		–	–	–				
64	Noci a)	–	–	–	–	–	–	–	–	–	–
	Noci b)	–	–		–	–	–				
65	Nocciuoli a)	–	–	–	–	–	–	–	–	–	–
	Nocciuoli b)	–	–		–	–	–				
66	Fichi a)	–	–	–	–	–	–	–	–	–	–
	Fichi b)	–	–		–	–	–				
67	Carrubi a)	–	–	–	–	–	–	–	–	–	–
	Carrubi b)	–	–		–	–	–				
68	Altri fruttiferi a)	–	–	–	–	–	–	–	–	–	–
	Altri fruttiferi b)	–	–		–	–	–				
69	Piante ornament. (*) a)	–	–	–	–	–	–	–	–	–	–
	Piante ornament. (*) b)	–	–		–	–	–				
70	Altre piante legnose a)	–	–	–	–	–	–	–	–	–	–
	Altre piante legnose b)	–	–		–	–	–				
71	Canneti, vincheti a)	–	–	–							
72	Vivai (*) a)	–	–	–				–	–	–	–
	Tare	–	1	1							
	Totale			12						(7)	(7)
73	***Boschi:***			866						(8)	(8)
	di cui castagneti da frutto			*703*	–	–	–	4,5	4,5	3.163	3.163
	Incolti produttivi			297							
	Superficie agraria e forestale			1.816							

(1) Nel vigneto. — (2) Preval. fagiuoli e piselli. — (3) Preval. ortaggi da foglie. — (4) 80 % trifoglio prat., 20 % erba medica. — — (5) Preval. avena e granoturco da foraggio. — (6) 8,0 % uva per consumo diretto. — (7) Altri prodotti da colture legnose, rispettiv. nel sessennio 1923-'28 e nell'anno 1929: legna da ardere, q. 571 e q. 680. — (8) Strame: 1923-'28, q. 5.145; 1929, q. 5.372.

VI. – Produzione dei cereali

COLTIVAZIONI	Superficie complessiva (ettari)	Produzione (q.) media per ettaro: sessennio 1923-'28	1929	totale in base al rend. unit.: (*) medio 1923-'28 (coll. 2×3)	1929 (coll. 2×4)
1	2	3	4	5	6
1. Frumento:					
a) nei semin. sempl.	21	11,1	10,9	233	229
b) id. con p. legn.	66	9,8	9,6	644	633
c) nelle colt. legn. spec.	2	14,0	14,0	28	28
Totale	89	10,2	10,0	905	890
2. Riso (risone):					
a) nei semin. sempl.	–	–	–	–	–
b) id. con p. legn.	–	–	–	–	–
Totale	–	–	–	–	–
3. Granoturco:					
a) nei semin. sempl.	9	20,7	20,0	186	180
b) id. con p. legn.	–	–	–	–	–
c) nelle colt. legn. spec.	–	–	–	–	–
Totale	9	20,7	20,0	186	180
4. Cereali minori (*):					
a) nei semin. sempl.	–	–	–	–	–
b) id. con p. legn.	–	–	–	–	–
c) nelle colt. legn. spec.	–	–	–	–	–
Totale	–	–	–	–	–

VII. – Produzione dei foraggi

COLTIVAZIONI	Prod. tot. media 1923-'28	1929
1	2	3
(In quintali di fieno normale) (*)		
1. Prati avvicendati	840	840
2. Id. id. anno d'imp.	200	200
3. Erbai annuali	–	–
4. Id. intercalari	250	270
5. Prati permanenti	2.449	3.540
6. Prati-pascoli permanenti	–	–
7. Pascoli permanenti	415	415
8. *Produz. access. di foraggio*	3.851	3.850
Totale	8.005	9.115
Per ettaro della superficie agraria e forestale	*4,4*	*5,0*

PRODUZ. ACCESSORIA	Prod. tot. media 1923-'28	1929
4	5	6
A) dai prati e pascoli	*3.128*	*3.137*
a) nei seminativi a riposo	513	513
b) nelle tare produttive	464	473
c) nei boschi e sotto altre colture legnose	1.260	1.260
d) negl'incolti produttivi	891	891
B) paglia dei cereali (1)	*603*	*593*
C) foglie e colletti di barbabietole da zucchero (1)	–	–
D) cime, frasche, fronde, ecc. (1)	*120*	*120*
E) strami (foglie secche, sotto-bosco, ecc.) (1)	–	–

(1) *Quantità effettivamente utilizzata per l'alimentazione del bestiame.*

(*) *Vedi « Avvertenze alle tavole »: pag.* 1.

9. - ÌSOLA DEL CANTONE

REGIONE AGRARIA DI MONTAGNA — ZONA AGRARIA I

Tav. III. — ALTA MONTAGNA DI GÈNOVA

I. – Dati generali

1. Dati geografici

Giacitura prev. del territ.: *Alta collina*

Posizione geografica del Centro princ. (*): lat. . . 44° 38′; long. . . -3° 29′

Altimetria s/m del territorio: massima m. 1.016; minima » 250; preval. (*) » 570÷800

del Centro principale (*) » 300

2. Popolazione (Censim. 21-IV-1931-IX)

Presente:	
In complesso	2.787
Per km.² di superf. territoriale	58
Per km.² di superf. agr. e forest.	62
Dei centri	1.976
Delle case sparse	811
Residente:	
In complesso	3.000
Per km.² di superf. territoriale	63
Per km.² di superf. agr. e forest.	66

3. Popolazione agricola (*) (Censim. 21-IV-1931-IX)

Posiz. profess. capo famiglia	Famiglie	Componenti
Conduc. terreni propri	287	1.197
Fittavoli	36	159
Coloni	3	9
Giornalieri	22	77
Altri addetti	3	11
Totale	351	(¹) 1.453

(¹) Per km.² di superficie: territoriale 30; agr. e forest. 32

4. Aziende agricole (*) (Censim. agr. 19-III-1930-VIII)

Classi di ampiezza	Num.	Superf. ha.
1. Fino a 0,50 ha.	46	8
2. da 0,51 » 1 »	18	12
3. » 1,01 » 3 »	77	158
4. » 3,01 » 5 »	68	278
5. » 5,01 » 10 »	132	989
6. » 10,01 » 20 »	133	1.841
7. » 20,01 » 50 »	41	1.046
8. » 50,01 » 100 »	–	–
9. » 100,01 » 500 »	–	–
10. oltre 500 »	–	–
Totale	515	4.332

Sistema di conduz.	Num.	Superf. ha.
Economia diretta	315	2.311
Affitto	62	375
Colonia	4	21
Mista	134	1.625
Totale	515	4.332

5. Bestiame (*) (Censim. agr. 19-III-1930-VIII)

Bovini	N.	745	*Bovini:*
Equini	»	35	Vitelli e vitelle sotto l'anno. N. 129
Suini	»	24	Manzette, manze e giovenche » 60
Ovini	»	95	Vacche » 265
			Manzi e buoi » 289
Caprini	»	94	Torelli e tori » 2

II. – Superficie per qualità di coltura

QUALITÀ DI COLTURA	SUPERFICIE (ettari) Qualità di coltura semplici	con piante legnose	totale
1	2	3	4
1. Seminativi	494	416	910
2. Prati permanenti	200	–	200
3. Prati-pascoli perm.	–	–	–
4. Pascoli permanenti	101	–	101
5. Colture legnose specializzate		–	–
6. Boschi (compresi i castagneti da frutto)		2.899	2.899
7. Incolti produttivi	200	206	406
Totale	995	3.521	
Superficie agraria e forestale			4.516
8. Superficie improduttiva			264
Superficie territoriale			4.780

III. – Repartizione superficie seminativi

COLTIVAZIONI	SUPERFICIE INTEGRANTE (ettari)	SUPERF. RIPETUTA COLTIVAZIONI INTERCALARI (ettari) nei seminativi	nelle colt. legn. spec.	totale
1	2	3	4	5
Coltiv. avvicendate:				
1. Cereali	200	–	–	–
2. Coltiv. industriali	–	–	–	–
3. Altre coltivazioni	175	–	–	–
4. Foraggere	15	–	–	–
5. Riposi con o senza pasc.	394	–	–	–
Tare	126	–	–	–
Totale	910	–	–	–
Coltiv. permanenti:				
6. Orti stabili, risaie stab., ecc.	–			
Tare	–			
Totale	–			
Superficie complessiva	910			

IV. – Superficie e densità delle colture legnose (*)

COLTIVAZIONI	SUPERFICIE INTEGRANTE — a coltura specializzata — pura: ettari	n. medio piante per ha.	mista — prevalente: ettari	n. medio piante per ha.	totale (colonne 2 + 4) ettari	mista — secondaria: ettari	n. medio piante per ha.	SUPERFICIE RIPETUTA — a coltura promiscua: ettari	n. medio piante per ha.	piante nelle tare e sparse: ettari	n. medio piante per ha.
1	2	3	4	5	6	7	8	9	10	11	12
1. Viti	–	–	–	–	–	–	–	49	(¹) 1.571	–	–
1. Sostegni vivi	–	–	–	–	–	–	–	–	–	–	–
2. Olivi	–	–	–	–	–	–	–	–	–	–	–
3. Agrumi	–	–	–	–	–	–	–	–	–	–	–
4. Gelsi	–	–	–	–	–	–	–	87	(²) 6	–	–
5. Fruttiferi	–	–	–	–	–	–	–	376	(³) 40	–	–
6. Piante ornament.	–	–	–	–	–	–	–	–	–	–	–
7. Altre	–	–	–	–	–	–	–	206	–	–	–
8. Vivai, canneti, ecc.	–	–	–	–	–	–	–	–	–	–	–
Tare	–	–	–	–	–						
Superficie compless.	–		–		–						

(¹) Forma allev. prev.: *a spalliera*. — (²) Id.: *a vaso*. — (³) Id.: *p. vento*.

V. – Superficie e produzione delle singole coltivazioni – Densità delle coltivazioni legnose

N. elenco coltivaz. (*)	QUALITÀ DI COLTURA E COLTIVAZIONI	SUPERFICIE (ettari) integrante	ripetuta	PRODUZIONE (quintali) media per ettaro, sessennio 1923-'28, sulla superficie: integrante	ripetuta	complessiva	1929 complessiva	totale in base al rendim. unit.: (*) medio 1923-'28 [(coll. 3+4) × col. 7]	1929 [(coll. 3+4) × col. 8]
1	2	3	4	5	6	7	8	9	10
	Seminativi *Semplici e con piante legnose*								
1	Frumento tenero	177	–	9,8		9,8	10,0	1.728	1.770
2	Frumento duro	–	–	–	–	–	–	–	–
3	Segale	–	–	–	–	–	–	–	–
4	Orzo	–	–	–	–	–	–	–	–
5	Avena	–	–	–	–	–	–	–	–
6	Riso (risone)	–	–	–	–	–	–	–	–
7	Granoturco maggengo	23	–	25,0	–	25,0	25,0	575	575
8	Granoturco cinquantino	–	–	–	–	–	–	–	–
9	Altri cereali	–	–	–	–	–	–	–	–
10	Barbabietole da zucchero	–	–	–	–	–	–	–	–
11	Canapa seme	–	–	–	–	–	–	–	–
12	Canapa tiglio	–	–	–	–	–	–	–	–
13	Lino seme	–	–	–	–	–	–	–	–
14	Lino tiglio	–	–	–	–	–	–	–	–
15	Tabacco	–	–	–	–	–	–	–	–
16	Altre coltivazioni industriali	–	–	–	–	–	–	–	–
17	Patate	154	–	57,1	–	57,1	55,0	8.800	8.470
18	Fave da seme	–	–	–	–	–	–	–	–
19	Fagiuoli	17	–	12,0	–	12,0	12,0	204	204
20	Ceci	–	–	–	–	–	–	–	–
21	Cicerchie	–	–	–	–	–	–	–	–
22	Lenticchie	–	–	–	–	–	–	–	–
23	Lupini	–	–	–	–	–	–	–	–
24	Piselli	–	–	–	–	–	–	–	–
25	Veccia	–	–	–	–	–	–	–	–
26	Altre leguminose da granella	–	–	–	–	–	–	–	–
27	Legumi freschi da sgusciare	–	–	–	–	–	–	–	–
28	Asparagi	–	–	–	–	–	–	–	–
29	Carciofi	–	–	–	–	–	–	–	–
30	Cardi, finocchi e sedani	–	–	–	–	–	–	–	–
31	Cavoli	2	–	120,0	–	120,0	120,0	240	240
32	Cavolifiori	1	–	180,0	–	180,0	180,0	180	180
33	Cipolle e agli	–	–	–	–	–	–	–	–
34	Pomodori	–	–	–	–	–	–	–	–
35	Poponi e cocomeri	–	–	–	–	–	–	–	–
36	Altri ortaggi	–	–	–	–	–	–	–	–
37	Orti familiari (*)(¹)	1	–	3,5	–	3,5	3,5	3,5	3,5
38	Fiori (*) recisi	–	–	–	–	–	–	–	–
39	Fiori (*) e foglie da profum.	–	–	–	–	–	–	–	–
40	Colt. orn. e per fronda verde (*)	–	–	–	–	–	–	–	–
41	Altre coltivazioni	–	–	–	–	–	–	–	–
42	Prati avvicendati (²)	15	–	70,0	–	70,0	70,0	1.050	1.050
43	Id. id. (anno d'imp.)	–	10	–	23,0	23,0	23,0	230	230
44	Erbai: annuali; intercalari	–	–	–	–	–	–	–	–
	Riposi con o senza pascolo	394							
	Tare	126							
	Totale	910							
	Prati, prati-pasc. e pasc. perm. *Semplici e con piante legnose*								
45	Prati permanenti	194	–	9,2	–	9,2	9,0	1.794	1.746
46	Prati-pascoli permanenti	–	–	–	–	–	–	–	–
47	Pascoli permanenti	101	–	4,9	–	4,9	4,9	490	490
48	Nelle tare, riposi, incolti, ecc. (*)	–	1.613	–	7,1	7,1	6,7	11.442	10.784
	Tare	6							
	Totale	301							

N. elenco coltivaz. (*)	QUALITÀ DI COLTURA E COLTIVAZIONI	SUPERFICIE (ettari) integrante: a coltura pura	a coltura mista prevalente	totale	ripetuta: a coltura mista secondaria	a coltura promiscua	nelle tare e sparse	PRODUZIONE (quintali) media per ha. sulla superf. integr. a colt. pura (col. 3) 1923-'28	1929	totale (relat. alle superf. di cui alle coll 5+6+7+8) (*) 1923-'28	1929
1	2	3	4	5	6	7	8	9	10	11	12
	Coltivazioni legnose a) superficie b) *n. medio piante per ha.*										
49	Viti a)	–	–	–	–	49	–	–	–	(³) 770	(³) 588
	Viti b)	–	–		–	*1.571*	–				
50	Olivi a)	–	–	–	–	–	–	–	–	–	–
	Olivi b)	–	–		–	–	–				
51	Aranci a)	–	–	–	–	–	–	–	–	–	–
	Aranci b)	–	–		–	–	–				
52	Mandarini a)	–	–	–	–	–	–	–	–	–	–
	Mandarini b)	–	–		–	–	–				
53	Limoni a)	–	–	–	–	–	–	–	–	–	–
	Limoni b)	–	–		–	–	–				
54	Altri agrumi a)	–	–	–	–	–	–	–	–	–	–
	Altri agrumi b)	–	–		–	–	–				
55	Gelsi a)	–	–	–	–	87	–	–	–	144	144
	Gelsi b)	–	–		–	*6*	–				
56	Meli a)	–	–	–		376	–	–	–	1.062	752
	Meli b)	–	–		–	*21*	–				
57	Peri a)	–	–	–	–	376	–	–	–	448	376
	Peri b)	–	–		–	*12*	–				
58	Cotogni e melagrani a)	–	–	–	–	–	–	–	–	–	–
	Cotogni e melagrani b)	–	–		–	–	–				
59	Peschi a)	–	–	–	–	–	–	–	–	–	–
	Peschi b)	–	–		–	–	–				
60	Albicocchi a)	–	–	–	–	–	–	–	–	–	–
	Albicocchi b)	–	–		–	–	–				
61	Susini a)	–	–	–	–	–	–	–	–	–	–
	Susini b)	–	–		–	–	–				
62	Ciliegi a)	–	–	–	–	297	–	–	–	71	59
	Ciliegi b)	–	–		–	*4*	–				
63	Mandorli a)	–	–	–	–	–	–	–	–	–	–
	Mandorli b)	–	–		–	–	–				
64	Noci a)	–	–	–	–	248	–	–	–	116	112
	Noci b)	–	–		–	*2*	–				
65	Nocciuoli a)	–	–	–	–	–	–	–	–	–	–
	Nocciuoli b)	–	–		–	–	–				
66	Fichi a)	–	–	–	–	–	–	–	–	–	–
	Fichi b)	–	–		–	–	–				
67	Carrubi a)	–	–	–	–	–	–	–	–	–	–
	Carrubi b)	–	–		–	–	–				
68	Altri fruttiferi a)	–	–	–	–	–	–	–	–	–	–
	Altri fruttiferi b)	–	–		–	–	–				
69	Piante ornament. (*) a)	–	–	–	–	–	–	–	–	–	–
	Piante ornament. (*) b)	–	–		–	–	–				
70	Altre piante legnose a)	–	–	–	–	–	–	–	–	–	–
	Altre piante legnose b)	–	–		–	–	–				
71	Canneti, vincheti a)	–	–	–				–	–	–	–
72	Vivai (*) a)	–	–	–							
	Tare	–	–	–							
	Totale			–						(⁴)	(⁴)
73	***Boschi:***			2.899						(⁵)	(⁵)
	di cui castagneti da frutto	–	–	*1.028*	–	–	–	13,1	13,1	13.493	13.493
	Incolti produttivi			406							
	Superficie agraria e forestale			4.516							

(¹) Non stabili. — (²) Erba medica. — (³) 5,0 % uva per consumo diretto. — (⁴) Altri prodotti da colture legnose, rispettiv. nel sessennio 1923-'28 e nell'anno 1929: legna da ardere, q. 541 e q. 541. — (⁵) Strame: 1923-'28, q. 19.080; 1929, q. 19.080.

VI. – Produzione dei cereali

COLTIVAZIONI	SUPERFICIE complessiva (ettari)	PRODUZIONE (q.) media per ettaro, sessennio 1923-'28	1929	totale in base al rend. unit.: (*) medio 1923-'28 (coll. 2×3)	1929 (coll. 2×4)
1	2	3	4	5	6
1 Frumento:					
a) nei semin. sempl.	97	9,2	9,5	896	918
b) id. con p. legn.	80	10,4	10,7	832	852
c) nelle colt. legn. spec.	–	–	–	–	–
Totale	177	9,8	10,0	1.728	1.770
Riso (risone):					
a) nei semin. sempl.	–	–	–	–	–
b) id. con p. legn.	–	–	–	–	–
Totale	–	–	–	–	–

COLTIVAZIONI	SUPERFICIE complessiva (ettari)	PRODUZIONE (q.) media per ettaro, sessennio 1923-'28	1929	totale in base al rend. unit.: (*) medio 1923-'28 (coll. 2×3)	1929 (coll. 2×4)
1	2	3	4	5	6
3. Granoturco:					
a) nei semin. sempl.	10	25,0	25,0	250	250
b) id. con p. legn.	13	25,0	25,0	325	325
c) nelle colt. legn. spec.	–	–	–	–	–
Totale	23	25,0	25,0	575	575
4. Cereali minori (*):					
a) nei semin. sempl.	–	–	–	–	–
b) id. con p. legn.	–	–	–	–	–
c) nelle colt. legn. spec.	–	–	–	–	–
Totale	–	–	–	–	–

VII. – Produzione dei foraggi

COLTIVAZIONI	PROD. TOT. media 1923-'28	1929
1	2	3
(In quintali di fieno normale) (*)		
1. Prati avvicendati	1.050	1.050
2. Id. id. anno d'imp.	230	230
3. Erbai annuali	–	–
4. Id. intercalari	–	–
5. Prati permanenti	1.794	1.746
6. Prati-pascoli permanenti	–	–
7. Pascoli permanenti	490	490
8. *Produz. access. di foraggio*	13.005	12.350
Totale	16.569	15.866
Per ettaro della superficie agraria e forestale	*3,7*	*3,5*

PRODUZ. ACCESSORIA	PROD TOT. media 1923-'28	1929
4	5	6
A) dai prati e pascoli	*11.442*	*10.784*
a) nei seminativi a riposo	6.578	5.910
b) nelle tare produttive	744	744
c) nei boschi e sotto altre colture legnose	2.880	2.880
d) negl'incolti produttivi	1.240	1.250
B) paglia dei cereali (¹)	*1.180*	*1.183*
C) foglie e colletti di barbabietole da zucchero (¹)	–	–
D) cime, frasche, fronde, ecc. (¹)	*383*	*383*
E) strami (foglie secche, sottobosco, ecc.) (¹)	–	–

(¹) *Quantità effettivamente utilizzata per l'alimentazione del bestiame.*

(*) *Vedi « Avvertenze alle tavole »: pag.* 1.

10. - MASONE

REGIONE AGRARIA DI MONTAGNA — *Tav. III.*

ZONA AGRARIA I — ALTA MONTAGNA DI GÈNOVA

I. - Dati generali

1. Dati geografici

Giacitura prev. del territ.: *Alta collina*

Posizione geografica del Centro princ. (*): lat. 44° 30′; long. -3° 44′

Altimetria s/m. del territorio: massima m. 1.107; minima » 330; prelev. (*) » 540÷700

del Centro principale (*) » 433

2. Popolazione (Censim. 21-IV-1931-IX)

Presente:	
In complesso	4.003
Per km.² di superf. territoriale	136
Per km.² di superf. agr. e forest.	140
Dei centri	2.410
Delle case sparse	1.593
Residente:	
In complesso	4.192
Per km.² di superf. territoriale	142
Per km.² di superf. agr. e forest.	147

3. Popolazione agricola (*) (Censim. 21-IV-1931-IX)

Posiz. profess. capo famiglia	Famiglie	Componenti
Conduc. terreni propri	56	355
Fittavoli	120	808
Coloni	2	13
Giornalieri	23	100
Altri addetti	21	97
Totale	222	(1) 1.373

(1) Per km.² di superficie: territoriale 47; agr. e forest. 48

4. Aziende agricole (*) (Censim. agr. 19-III-1930-VIII)

Classi di ampiezza	Num.	Super ha.	Sistema di condus.	Num.	Superf. ha.
1. Fino a 0,50 ha.	91	16	Economia diretta	160	2.288
2. da 0,51 » 1 »	43	33	Affitto	163	420
3. » 1,01 » 3 »	119	223	Colonia	2	26
4. » 3,01 » 5 »	49	189	Mista	25	58
5. » 5,01 » 10 »	34	230			
6. » 10,01 » 20 »	10	123			
7. » 20,01 » 50 »	1	25			
8. » 50,01 » 100 »	–	–			
9. » 100,01 » 500 »	1	203			
10. oltre 500 »	2	1.750			
Totale	350	2.792	Totale	350	2.792

5. Bestiame (*) (Censim. agr. 19-III-1930-VIII)

Bovini N.	590	*Bovini:*	
Equini »	22	Vitelli e vitelle sotto l'anno N.	93
Suini »	4	Manzette, manze e giovenche »	98
Ovini »	8	Vacche »	346
		Manzi e buoi »	50
Caprini »	22	Torelli e tori »	3

II. - Superficie per qualità di coltura

QUALITÀ DI COLTURA	SUPERFICIE (ettari) semplici	con piante legnose	totale
1. Seminativi	81	131	212
2. Prati permanenti	213	–	213
3. Prati-pascoli perm.	–	–	–
4. Pascoli permanenti	–	–	–
5. Colture legnose specializzate		–	–
6. Boschi (compresi i castagneti da frutto)		1.192	1.192
7. Incolti produttivi	1.240	–	1.240
Totale	1.534	1.323	
Superficie agraria e forestale			2.857
8. Superficie improduttiva			86
Superficie territoriale			2.943

III. - Repartizione superficie seminativi

COLTIVAZIONI	Superficie integrante (ettari)	Superf. ripetuta coltivazioni intercalari (ettari): nei seminativi	nelle colt. legn. spec.	totale
Coltiv. avvicendate:				
1. Cereali	67	–	–	–
2. Coltiv. industriali	–	–	–	–
3. Altre coltivazioni	60	4	–	4
4. Foraggere	6	–	–	–
5. Riposi con o senza pasc.	33	–	–	–
Tare	40	–	–	–
Totale	206	4	–	4
Coltiv. permanenti:				
6. Ortistabili, risaie stab., ecc.	5			
Tare	1			
Totale	6			
Superficie complessiva	212			

IV. - Superficie e densità delle colture legnose (*)

COLTIVAZIONI	Superficie integrante: a coltura specializzata, pura: ettari	n. medio piante per ha.	mista, prevalente: ettari	n. medio piante per ha.	totale (colonne 2+4) ettari	secondaria: ettari	n. medio piante per ha.	Superficie ripetuta: a coltura promiscua: ettari	n. medio piante per ha.	piante nelle tare e sparse: ettari	n. medio piante per ha.
1. Viti	–	–	–	–	–	–	–	–	–	–	–
Sostegni vivi	–	–	–	–	–	–	–	–	–	–	–
2. Olivi	–	–	–	–	–	–	–	–	–	–	–
3. Agrumi	–	–	–	–	–	–	–	–	–	–	–
4. Gelsi	–	–	–	–	–	–	–	113 (1)	18	–	–
5. Fruttiferi	–	–	–	–	–	–	–	113 (2)	16	–	–
6. Piante ornament.	–	–	–	–	–	–	–	–	–	–	–
7. Altre	–	–	–	–	–	–	–	312	–	–	–
8. Vivai, canneti, ecc.	–	–	–	–	–	–	–	–	–	–	–
Tare	–	–	–	–	–						
Superficie compless.	–		–		–						

(1) Forma allev. prev.: *a vaso.* — (2) Id.: *p. vento* —

V. - Superficie e produzione delle singole coltivazioni – Densità delle coltivazioni legnose

N. elenco coltivaz. (*)	QUALITÀ DI COLTURA E COLTIVAZIONI	Superficie (ettari): integrante	ripetuta	Produzione (quintali) media per ettaro, sessennio 1923-'28: integrante	ripetuta	complessiva	1929: complessiva	totale in base ai rendim. unit.: (*) medio 1923-'28 [(coll. 3+4) × col. 7]	1929 [(coll. 3+4) × col. 8]
1	2	3	4	5	6	7	8	9	10
	Seminativi *Semplici e con piante legnose*								
1	Frumento tenero	49	–	11,0	–	11,0	12,0	541	588
2	Frumento duro	–	–	–	–	–	–	–	–
3	Segale	–	–	–	–	–	–	–	–
4	Orzo	–	–	–	–	–	–	–	–
5	Avena	–	–	–	–	–	–	–	–
6	Riso (risone)	–	–	–	–	–	–	–	–
7	Granoturco maggengo	18	–	18,7	–	18,7	20,0	336	360
8	Granoturco cinquantino	–	–	–	–	–	–	–	–
9	Altri cereali	–	–	–	–	–	–	–	–
10	Barbabietole da zucchero	–	–	–	–	–	–	–	–
11	Canapa seme	–	–	–	–	–	–	–	–
12	Canapa tiglio	–	–	–	–	–	–	–	–
13	Lino seme	–	–	–	–	–	–	–	–
14	Lino tiglio	–	–	–	–	–	–	–	–
15	Tabacco	–	–	–	–	–	–	–	–
16	Altre coltivazioni industriali	–	–	–	–	–	–	–	–
17	Patate	32	–	72,2	–	72,2	75,0	2.310	2.400
18	Fave da seme	–	–	–	–	–	–	–	–
19	Fagiuoli	–	–	–	–	–	–	–	–
20	Ceci	–	–	–	–	–	–	–	–
21	Cicerchie	–	–	–	–	–	–	–	–
22	Lenticchie	–	–	–	–	–	–	–	–
23	Lupini	–	–	–	–	–	–	–	–
24	Piselli	–	–	–	–	–	–	–	–
25	Veccia	–	–	–	–	–	–	–	–
26	Altre leguminose da granella	–	–	–	–	–	–	–	–
27	Legumi freschi da sgusciare (1)	28	–	55,0	–	55,0	55,0	1.540	1.540
28	Asparagi	–	–	–	–	–	–	–	–
29	Carciofi	–	–	–	–	–	–	–	–
30	Cardi, finocchi e sedani	–	–	–	–	–	–	–	–
31	Cavoli	–	3	–	120,0	120,0	120,0	360	360
32	Cavolifiori	–	1	–	180,0	180,0	180,0	180	180
33	Cipolle e agli	–	–	–	–	–	–	–	–
34	Pomodori	–	–	–	–	–	–	–	–
35	Poponi e cocomeri	–	–	–	–	–	–	–	–
36	Altri ortaggi	–	–	–	–	–	–	–	–
37	Orti familiari (*)	5	–	3,5	–	3,5	3,5	17,5	17,5
38	Fiori (*) recisi	–	–	–	–	–	–	–	–
39	Fiori (*) e foglie da profum.	–	–	–	–	–	–	–	–
40	Colt. orn. e per fronda verde (*)	–	–	–	–	–	–	–	–
41	Altre coltivazioni	–	–	–	–	–	–	–	–
42	Prati avvicendati (2)	6	–	80,0	–	80,0	80,0	480	480
43	Id. id. (anno d'imp.)	–	6	–	26,0	26,0	26,0	156	156
44	Erbai: annuali; intercalari	–	–	–	–	–	–	–	–
	Riposi con o senza pascolo	33							
	Tare	41							
	Totale	212							
	Prati, prati-pasc. e pasc. perm. *Semplici e con piante legnose*								
45	Prati permanenti	204	–	13,4	–	13,4	15,0	2.740	3.060
46	Prati-pascoli permanenti	–	–	–	–	–	–	–	–
47	Pascoli permanenti	–	–	–	–	–	–	–	–
48	Nelle tare, riposi, incolti, ecc. (*)	–	2.494	–	4,1	4,1	3,9	10.126	9.664
	Tare	9							
	Totale	213							

N. elenco coltivaz. (*)	QUALITÀ DI COLTURA E COLTIVAZIONI	Superficie (ettari) integrante: a coltura pura	a coltura mista prevalente	totale	ripetuta: a coltura mista secondaria	a coltura promiscua	nelle tare e sparse	Produzione (quintali) media per ha. sulla superf. integ. a colt. pura (col. 3): 1923-'28	1929	totale (relat. alle superf. di cui alle coll. 5+6+7+8): (*) 1923-'28	1929
1	2	3	4	5	6	7	8	9	10	11	12
	Coltivazioni legnose a) superficie b) n. medio piante per ha.										
49	Viti a)	–	–	–	–	–	–	–	–	–	–
	b)	–	–		–	–	–				
50	Olivi a)	–	–	–	–	–	–	–	–	–	–
	b)	–	–		–	–	–				
51	Aranci a)	–	–	–	–	–	–	–	–	–	–
	b)	–	–		–	–	–				
52	Mandarini a)	–	–	–	–	–	–	–	–	–	–
	b)	–	–		–	–	–				
53	Limoni a)	–	–	–	–	–	–	–	–	–	–
	b)	–	–		–	–	–				
54	Altri agrumi a)	–	–	–	–	–	–	–	–	–	–
	b)	–	–		–	–	–				
55	Gelsi a)	–	–	–	–	113	–	–	–	796	796
	b)	–	–		–	*18*	–				
56	Meli a)	–	–	–	–	113	–	–	–	256	226
	b)	–	–		–	*19*	–				
57	Peri a)	–	–	–	–	113	–	–	–	137	113
	b)	–	–		–	*12*	–				
58	Cotogni e melagrani a)	–	–	–	–	–	–	–	–	–	–
	b)	–	–		–	–	–				
59	Peschi a)	–	–	–	–	–	–	–	–	–	–
	b)	–	–		–	–	–				
60	Albicocchi a)	–	–	–	–	–	–	–	–	–	–
	b)	–	–		–	–	–				
61	Susini a)	–	–	–	–	113	–	–	–	60	57
	b)	–	–		–	*9*	–				
62	Ciliegi a)	–	–	–	–	113	–	–	–	61	57
	b)	–	–		–	*11*	–				
63	Mandorli a)	–	–	–	–	–	–	–	–	–	–
	b)	–	–		–	–	–				
64	Noci a)	–	–	–	–	113	–	–	–	86	79
	b)	–	–		–	*5*	–				
65	Nocciuoli a)	–	–	–	–	–	–	–	–	–	–
	b)	–	–		–	–	–				
66	Fichi a)	–	–	–	–	–	–	–	–	–	–
	b)	–	–		–	–	–				
67	Carrubi a)	–	–	–	–	–	–	–	–	–	–
	b)	–	–		–	–	–				
68	Altri fruttiferi a)	–	–	–	–	–	–	–	–	–	–
	b)	–	–		–	–	–				
69	Piante ornament. (*) a)	–	–	–	–	–	–	–	–	–	–
	b)	–	–		–	–	–				
70	Altre piante legnose a)	–	–	–	–	–	–	–	–	–	–
	b)	–	–		–	–	–				
71	Canneti, vincheti a)	–	–	–							
72	Vivai (*) a)	–	–	–				–	–	–	–
	Tare	–	–	–							
	Totale			–						(3)	(3)
73	***Boschi:***			1.192						(4)	(4)
	di cui castagneti da frutto			*853*	–	–	–	3,8	4,5	3.199	3.838
	Incolti produttivi			1.240							
	Superficie agraria e forestale			2.857							

(1) Fagiuoli. — (2) 80% trifoglio prat., 20% erba medica. 33,0% irrigui. — (3) Altri prodotti da colture legnose, rispettiv. nel sessennio 1923-'28 e nell'anno 1929: legna da ardere, q. 44 e q. 44; strame, q. 3.412 e q. 3.412. — (4) Strame: 1923-'28 q. 2.712; 1929, q. 2.712.

VI. - Produzione dei cereali

COLTIVAZIONI	Superficie complessiva (ettari)	Produzione (q.) media per ettaro: sessennio 1923-'28	1929	totale in base al rend. unit.: (*) medio 1923-'28 (coll. 2×3)	1929 (coll. 2×4)
1	2	3	4	5	6
1. Frumento:					
a) nei semin. sempl.	20	10,9	11,8	217	236
b) id. con p. legn.	29	11,2	12,1	324	352
c) nelle colt. legn. spec.	–	–	–	–	–
Totale	49	11,0	12,0	541	588
2. Riso (risone):					
a) nei semin. sempl.	–	–	–	–	–
b) id. con p. legn.	–	–	–	–	–
Totale	–	–	–	–	–
3. Granoturco:					
a) nei semin. sempl.	6	19,0	20,3	114	122
b) id. con p. legn.	12	18,5	19,8	222	238
c) nelle colt. legn. spec.	–	–	–	–	–
Totale	18	18,7	20,0	336	360
4. Cereali minori (*):					
a) nei semin. sempl.	–	–	–	–	–
b) id. con p. legn.	–	–	–	–	–
c) nelle colt. legn. spec.	–	–	–	–	–
Totale	–	–	–	–	–

VII. - Produzione dei foraggi

COLTIVAZIONI	Prod. tot. media 1923-'28	1929
1	2	3
(In quintali di fieno normale) (*)		
1. Prati avvicendati	480	480
2. Id. id. anno d'imp.	156	156
3. Erbai annuali	–	–
4. Id. intercalari	–	–
5. Prati permanenti	2.740	3.060
6. Prati-pascoli permanenti	–	–
7. Pascoli permanenti	–	–
8. *Produz. access. di foraggio*	10.707	10.296
Totale	14.083	13.992
Per ettari della superficie agraria e forestale	*4,9*	*4,9*

PRODUZ. ACCESSORIA	Prod. tot. media 1923-'28	1929
4	5	6
A) dai prati e pascoli:	*10.126*	*9.664*
a) nei seminativi a riposo	508	528
b) nelle tare produttive	248	290
c) nei boschi e sotto altre colture legnose	4.090	3.576
d) negl'incolti produttivi	5.280	5.270
B) paglia dei cereali (1)	*359*	*392*
C) foglie e colletti di barbabietole da zucchero (1)	–	–
D) cime, frasche, fronde, ecc. (1)	*222*	*240*
E) strami (foglie secche, sottobosco, ecc.) (1)	–	–

(1) *Quantità effettivamente utilizzata per l'alimentazione del bestiame.*

(*) *Vedi « Avvertenze alle tavole »: pag.* 1.

11. - MELE

REGIONE AGRARIA DI MONTAGNA — ZONA AGRARIA I

Tav. III. — ALTA MONTAGNA DI GÈNOVA

I. - Dati generali

1. Dati geografici

Giacitura prev. del territ.: *Collina*

Posizione geografica del centro princ.(*): lat. 44° 26′; long. — 3° 42′

Altimetria s/m del territorio: massima m. 900; minima » 35; preval.(*) » 300÷500

del Centro principale(*) » 130

2. Popolazione (Censim. 21-IV-1931-IX)

Presente:	
In complesso	3.193
Per km². territoriale	*199*
di superf. agr. e forest.	*206*
Dei centri	1.547
Delle case sparse	1.646
Residente:	
In complesso	3.244
Per km². territoriale	*202*
di superf. agr. e forest.	*209*

3. Popolazione agricola (*) (Censim. 21-IV-1931-IX)

Posiz. profess. capo famiglia	Famiglie	Componenti
Conduc. terreni propri	17	71
Fittavoli	163	817
Coloni	–	–
Giornalieri	7	20
Altri addetti	4	26
Totale	191	(1) 934

(1) Per km². territoriale *58*; di superficie agr. e forest. *60*

4. Aziende agricole (*) (Censim. agr. 19-III-1930-VIII)

Classi di ampiezza	Num.	Superf. ha.	Sistema di conduz.	Num.	Superf. ha.
1. Fino a 0,50 ha.	34	7	Economia diretta	34	102
2. da 0,51 » 1 »	15	13			
3. » 1,01 » 3 »	38	91			
4. » 3,01 » 5 »	16	71			
5. » 5,01 » 10 »	41	336	Affitto	167	1.421
6. » 10,01 » 20 »	40	614			
7. » 20,01 » 50 »	18	394	Colonia	–	–
8. » 50,01 » 100 »	–	–			
9. » 100,01 » 500 »	–	–	Mista	1	3
10. » oltre 500 »	–	–			
Totale	202	1.526	Totale	202	1.526

5. Bestiame (*) (Censim. agr. 19-III-1930-VIII)

Bovini	N. 529	*Bovini:*	
Equini	» 119	Vitelli e vitelle sotto l'anno	N. 152
Suini	» 6	Manzette, manze e giovenche	» 51
		Vacche	» 323
Ovini	» 8	Manzi e buoi	» 1
Caprini	» 26	Torelli e tori	» 2

II. – Superficie per qualità di coltura

QUALITÀ DI COLTURA	SUPERFICIE (ettari) Qualità di coltura: semplici	con piante legnose	totale
1	2	3	4
1. Seminativi	32	91	123
2. Prati permanenti	246	–	246
3. Prati-pascoli perm.	–	–	–
4. Pascoli permanenti	29	–	29
5. Colture legnose specializzate		5	5
6. Boschi (compresi i castagneti da frutto)		1.092	1.092
7. Incolti produttivi	55	–	55
Totale	362	1.188	
Superficie agraria e forestale			1.550
8. Superficie improduttiva			57
Superficie territoriale			1.607

III. – Repartizione superficie seminativi

COLTIVAZIONI	SUPERFICIE INTEGRANTE (ettari)	SUPERF. RIPETUTA COLTIVAZIONI INTERCALARI (ettari): nei seminativi	nelle colt. legn. spec.	totale
1	2	3	4	5
Coltiv. avvicendate:				
1. Cereali	44	–	–	–
2. Coltiv. industriali	–	–	–	–
3. Altre coltivazioni	39	–	–	–
4. Foraggere	5	–	–	–
5. Riposi con o senza pasc.	12	–	–	–
Tare	21	–	–	–
Totale	121	–	–	–
Coltiv. permanenti:				
6. Ortistabili, risaie stab., ecc.	2			
Tare	–			
Totale	2			
Superficie complessiva	123			

IV. – Superficie e densità delle colture legnose (*)

COLTIVAZIONI	SUPERFICIE INTEGRANTE: a coltura specializzata, pura: ettari	n. medio piante per ha.	mista, prevalente: ettari	n. medio piante per ha.	totale (colonne 2+4) ettari	secondaria: ettari	n. medio piante per ha.	SUPERFICIE RIPETUTA: a coltura promiscua: ettari	n. medio piante per ha.	piante nelle tare e sparse: ettari	n. medio piante per ha.
1	2	3	4	5	6	7	8	9	10	11	12
1. Viti	–	–	–	–	–	–	–	4	(1) 1.500	–	–
Sostegni vivi	–	–	–	–	–	–	–	–	–	–	–
2. Olivi	–	–	–	–	–	–	–	–	–	–	–
3. Agrumi	–	–	–	–	–	–	–	–	–	–	–
4. Gelsi	–	–	–	–	–	–	–	74	(2) 4	–	–
5. Fruttiferi	–	–	–	–	–	–	–	78	(3) 40	–	–
6. Piante ornament.	–	–	–	–	–	–	–	–	–	–	–
7. Altre	–	–	–	–	–	–	–	–	–	–	–
8. Vivai, canneti, ecc.	(4) 5	–	–	–	–	–	–	–	–	–	–
Tare	–	–	–	–	5						
Superficie compless.	5		–		5						

(1) Forma allev. prev.: *a spalliera*. — (2) Id. *a vaso*. — (3) Id.: *p. vento*. — (4) Canneti.

V. – Superficie e produzione delle singole coltivazioni – Densità delle coltivazioni legnose

N. elenco coltivaz. (*)	QUALITÀ DI COLTURA E COLTIVAZIONI	SUPERFICIE (ettari): integrante	ripetuta	PRODUZIONE (quintali) media per ettaro, sessennio 1923-'28, sulla superficie: integrante	ripetuta	complessiva	1929: complessiva	totale in base al rendim. unit.: (*) medio 1923-'28 [(coll. 3+4) × col. 7]	1929 [(coll. 3+4) × col. 8]
1	2	3	4	5	6	7	8	9	10
	Seminativi *Semplici e con piante legnose*								
1	Frumento tenero	36	–	10,7	–	10,7	11,0	384	396
2	Frumento duro	–	–	–	–	–	–	–	–
3	Segale	–	–	–	–	–	–	–	–
4	Orzo	–	–	–	–	–	–	–	–
5	Avena	–	–	–	–	–	–	–	–
6	Riso (risone)	–	–	–	–	–	–	–	–
7	Granoturco maggengo	8	–	15,8	–	15,8	16,0	126	128
8	Granoturco cinquantino	–	–	–	–	–	–	–	–
9	Altri cereali	–	–	–	–	–	–	–	–
10	Barbabietole da zucchero	–	–	–	–	–	–	–	–
11	Canapa seme	–	–	–	–	–	–	–	–
12	Canapa tiglio	–	–	–	–	–	–	–	–
13	Lino seme	–	–	–	–	–	–	–	–
14	Lino tiglio	–	–	–	–	–	–	–	–
15	Tabacco	–	–	–	–	–	–	–	–
16	Altre coltivazioni industriali	–	–	–	–	–	–	–	–
17	Patate	24	–	67,5	–	67,5	70,0	1.620	1.680
18	Fave da seme	5	–	13,6	–	13,6	15,0	68	75
19	Fagiuoli	–	–	–	–	–	–	–	–
20	Ceci	–	–	–	–	–	–	–	–
21	Cicerchie	–	–	–	–	–	–	–	–
22	Lenticchie	–	–	–	–	–	–	–	–
23	Lupini	–	–	–	–	–	–	–	–
24	Piselli	–	–	–	–	–	–	–	–
25	Veccia	–	–	–	–	–	–	–	–
26	Altre leguminose da granella	–	–	–	–	–	–	–	–
27	Legumi freschi da sgusciare(1)	9	–	55,0	–	55,0	55,0	495	495
28	Asparagi	–	–	–	–	–	–	–	–
29	Carciofi	–	–	–	–	–	–	–	–
30	Cardi, finocchi e sedani	–	–	–	–	–	–	–	–
31	Cavoli	1	–	120,0	–	120,0	150,0	120	150
32	Cavolifiori	–	–	–	–	–	–	–	–
33	Cipolle e agli	–	–	–	–	–	–	–	–
34	Pomodori	–	–	–	–	–	–	–	–
35	Poponi e cocomeri	–	–	–	–	–	–	–	–
36	Altri ortaggi	–	–	–	–	–	–	–	–
37	Orti familiari (*)	2	–	3,0	–	3,0	3,5	60	70
38	Fiori (*) recisi	–	–	–	–	–	–	–	–
39	Fiori (*) e foglie da profum.	–	–	–	–	–	–	–	–
40	Colt. orn. e per fronda verde (*)	–	–	–	–	–	–	–	–
41	Altre coltivazioni	–	–	–	–	–	–	–	–
42	Prati avvicendati (2)	5	–	74,0	–	74,0	80,0	370	400
43	Id. id. (anno d'imp.)	–	3	–	25,0	25,0	26,0	75	78
44	Erbai: annuali; intercalari	–	–	–	–	–	–	–	–
	Riposi con o senza pascolo	12							
	Tare	21							
	Totale	123							
	Prati, prati-pasc. e pasc. perm. *Semplici e con piante legnose*								
45	Prati permanenti	241	–	22,5	–	22,5	25,0	5.420	6.025
46	Prati-pascoli permanenti	–	–	–	–	–	–	–	–
47	Pascoli permanenti	29	–	7,4	–	7,4	9,3	216	270
48	Nelle tare, riposi, incolti, ecc. (*)	–	323	–	5,8	5,8	5,9	1.866	1.892
	Tare	5							
	Totale	275							

N. elenco coltivaz. (*)	QUALITÀ DI COLTURA E COLTIVAZIONI	SUPERFICIE (ettari): integrante: a coltura pura	a coltura mista prevalente	totale	ripetuta: a coltura mista secondaria	a coltura promiscua	nelle tare e sparse	PRODUZIONE (quintali) media per ha. sulla superf. integ. a colt. pura (col. 3): 1923-'28	1929	totale (relat. alle superf. di cui alle coll. 5+6+7+8): (*) 1923-'28	1929
1	2	3	4	5	6	7	8	9	10	11	12
	Coltivazioni legnose a) superficie. b) *n. medio piante per ha.*										
49	Viti a)	–	–	–	–	4	–	–	–	(3) 50	(3) 40
	Viti b)	–	–		–	*1.500*	–				
50	Olivi a)	–	–	–	–	–	–	–	–	–	–
	Olivi b)	–	–		–	–	–				
51	Aranci a)	–	–	–	–	–	–	–	–	–	–
	Aranci b)	–	–		–	–	–				
52	Mandarini a)	–	–	–	–	–	–	–	–	–	–
	Mandarini b)	–	–		–	–	–				
53	Limoni a)	–	–	–	–	–	–	–	–	–	–
	Limoni b)	–	–		–	–	–				
54	Altri agrumi a)	–	–	–	–	–	–	–	–	–	–
	Altri agrumi b)	–	–		–	–	–				
55	Gelsi a)	–	–	–	–	74	–	–	–	114	114
	Gelsi b)	–	–		–	*4*	–				
56	Meli a)	–	–	–	–	78	–	–	–	183	234
	Meli b)	–	–		–	*16*	–				
57	Peri a)	–	–	–	–	78	–	–	–	67	78
	Peri b)	–	–		–	*9*	–				
58	Cotogni e melagrani a)	–	–	–	–	–	–	–	–	–	–
	Cotogni e melagrani b)	–	–		–	–	–				
59	Peschi a)	–	–	–	–	78	–	–	–	30	39
	Peschi b)	–	–		–	*8*	–				
60	Albicocchi a)	–	–	–	–	–	–	–	–	–	–
	Albicocchi b)	–	–		–	–	–				
61	Susini a)	–	–	–	–	74	–	–	–	37	37
	Susini b)	–	–		–	*4*	–				
62	Ciliegi a)	–	–	–	–	78	–	–	–	23	23
	Ciliegi b)	–	–		–	*4*	–				
63	Mandorli a)	–	–	–	–	–	–	–	–	–	–
	Mandorli b)	–	–		–	–	–				
64	Noci a)	–	–	–	–	–	–	–	–	–	–
	Noci b)	–	–		–	–	–				
65	Nocciuoli a)	–	–	–	–	–	–	–	–	–	–
	Nocciuoli b)	–	–		–	–	–				
66	Fichi a)	–	–	–	–	4	–	–	–	4	4
	Fichi b)	–	–		–	*5*	–				
67	Carrubi a)	–	–	–	–	–	–	–	–	–	–
	Carrubi b)	–	–		–	–	–				
68	Altri fruttiferi a)	–	–	–	–	–	–	–	–	–	–
	Altri fruttiferi b)	–	–		–	–	–				
69	Piante ornament. (*) a)	–	–	–	–	–	–	–	–	–	–
	Piante ornament. (*) b)	–	–		–	–	–				
70	Altre piante legnose a)	–	–	–	–	–	–	–	–	–	–
	Altre piante legnose b)	–	–		–	–	–				
71	Canneti, vincheti a)	5	–	5							
72	Vivai (*) a)	–	–	–				–	–	–	–
	Tare	–	–	–							
	Totale			5						(4)	(4)
73	***Boschi:***			1.092						(5)	(5)
	di cui castagneti da frutto			*805*	–	–	–	4,5	3,8	3.622	3.019
	Incolti produttivi			55							
	Superficie agraria e forestale			1.550							

(1) Fagioli. — (2) 80 % trifoglio prat., 20 % erba medica. Irrigui. — (3) 40,0 % uva per consumo diretto. — (4) Altri prodotti da colture legnose, rispettiv. nel sessennio 1923-'28 e nell'anno 1929: legna da ardere, q. 85 e q. 85. — (5) Strame: 1923-'28, q. 6.895; 1929, q. 6.895.

VI. – Produzione dei cereali

COLTIVAZIONI	SUPERFICIE complessiva (ettari)	PRODUZIONE (q.) media per ettaro: sessennio 1923-'28	1929	totale in base al rend. unit.: (*) medio 1923-'28 (coll. 2×3)	1929 (coll. 2×4)
1	2	3	4	5	6
1. Frumento:					
a) nei semin. sempl.	9	10,2	10,6	92	95
b) id. con p. legn.	27	10,8	11,1	292	301
c) nelle colt. legn. spec.	–	–	–	–	–
Totale	36	10,7	11,0	384	396
2. Riso (risone):					
a) nei semin. sempl.	–	–	–	–	–
b) id. con p. legn.	–	–	–	–	–
Totale	–	–	–	–	–
3. Granoturco:					
a) nei semin. sempl.	2	15,5	15,5	31	31
b) id. con p. legn.	6	15,8	16,2	95	97
c) nelle colt. legn. spec.	–	–	–	–	–
Totale	8	15,8	16,0	126	128
4. Cereali minori (*):					
a) nei semin. sempl.	–	–	–	–	–
b) id. con p. legn.	–	–	–	–	–
c) nelle colt. legn. spec.	–	–	–	–	–
Totale	–	–	–	–	–

VII. – Produzione dei foraggi

COLTIVAZIONI	PROD. TOT. media 1923-'28	1929
1	2	3
(In quintali di fieno normale) (*)		
1. Prati avvicendati	370	400
2. Id. id. anno d'imp.	75	78
3. Erbai annuali	–	–
4. Id. intercalari	–	–
5. Prati permanenti	5.420	6.025
6. Prati-pascoli permanenti	–	–
7. Pascoli permanenti	216	270
8. *Produz. access. di foraggio*	2.189	2.241
Totale	8.270	9.014
Per ettaro della superficie agraria e forestale	*5,3*	*5,8*

PRODUZ. ACCESSORIA	PROD. TOT. media 1923-'28	1929
4	5	6
A) dai prati e pascoli:	*1.866*	*1.892*
a) nei seminativi a riposo	92	108
b) nelle tare produttive	134	144
c) nei boschi e sotto altre colture legnose	1.440	1.440
d) negl'incolti produttivi	200	200
B) paglia dei cereali (1)	*240*	*264*
C) foglie e colletti di barbabietole da zucchero (1)	–	–
D) cime, frasche, fronde, ecc. (1)	*83*	*85*
E strami (foglie secche, sottobosco, ecc.) (1)	–	–

(1) *Quantità effettivamente utilizzata per l'alimentazione del bestiame.*

(*) *Vedi « Avvertenze alle tavole »: pag. 1*

12. - MIGNÀNEGO

Regione agraria di MONTAGNA — Tav. III. — **Zona agraria I** — **Alta montagna di Gènova**

I. – Dati generali

1. Dati geografici

Giacitura prev. del territ.: *Collina*

Posizione geografica del Centro princ. (*): lat. 44° 31′; long. -3° 32′

Altimetria s/m del territorio: massima m. 800; minima » 150; preval. (*) » 300÷600

del Centro principale (*) » 175

2. Popolazione (Censim. 21-IV-1931-IX)

Presente: In complesso 2.965; Per km². territoriale 193; di superf. agr. e forest. 204; Dei centri 1.922; Delle case sparse 1.043

Residente: In complesso 3.020; Per km². territoriale 193; di superf. agr. e forest. 207

3. Popolazione agricola (*) (Censim. 21-IV-1931-IX)

Posiz. profess. capo famiglia	Famiglie	Componenti
Conduc. terreni propri	186	757
Fittavoli	78	345
Coloni	2	7
Giornalieri	16	35
Altri addetti	4	14
Totale	286	(1) 1.158

(1) Per km.² di superficie: territoriale 76; agr. e forest. 79

4. Aziende agricole (*) (Censim. agr. 19-III-1930-VIII)

Classi di ampiezza	Num.	Superf. ha.	Sistema di conduz.	Num.	Superf. ha.
1. Fino a 0,50 ha.	19	[illegible]			
2. da 0,51 » 1 »	5	4			
3. » 1,01 » 3 »	118	265	Economia diretta	204	675
4. » 3,01 » 5 »	173	683			
5. » 5,01 » 10 »	58	343	Affitto	62	206
6. » 10,01 » 20 »	–	–			
7. » 20,01 » 50 »	–	–	Colonia	–	–
8. » 50,01 » 100 »	–	–			
9. » 100,01 » 500 »	–	–	Mista	107	418
10. oltre 500 »	–	–			
Totale	373	1.299	Totale	373	1.299

5. Bestiame (*) (Censim. agr. 19-III-1930-VIII)

Bovini N.	627	*Bovini:*	
Equini »	71	Vitelli e vitelle sotto l'anno N.	87
Suini »	15	Manzette, manze e giovenche »	39
Ovini »	4	Vacche »	495
		Manzi e buoi »	2
Caprini »	12	Torelli e tori »	4

II. – Superficie per qualità di coltura

QUALITÀ DI COLTURA	SUPERFICIE (ettari) Qualità di coltura: semplici	con piante legnose	totale
1. Seminativi	302	22	324
2. Prati permanenti	143	–	143
3. Prati-pascoli perm.	31	–	31
4. Pascoli permanenti	–	–	–
5. Colture legnose specializzate	–	182	182
6. Boschi (compresi i castagneti da frutto)	–	645	645
7. Incolti produttivi	70	66	136
Totale	546	915	
Superficie agraria e forestale			1.461
8. Superficie improduttiva			62
Superficie territoriale			1.523

III. – Repartizione superficie seminativi

COLTIVAZIONI	Superficie integrante (ettari)	Superf. ripetuta coltivazioni intercalari (ettari): nei seminativi	nelle colt. legn. spec.	totale
Coltiv. avvicendate:				
1. Cereali	81	–	–	–
2. Coltiv. industriali	–	–	–	–
3. Altre coltivazioni	65	–	3	3
4. Foraggere	22	4	1	5
5. Riposi con o senza pasc.	92	–	–	–
Tare	60	–	–	–
Totale	320	4	4	8
Coltiv. permanenti:				
6. Orti stabili, risaie stab., ecc.	3			
Tare	1			
Totale	4			
Superficie complessiva	324			

IV – Superficie e densità delle colture legnose (*)

COLTIVAZIONI	Superficie integrante: a coltura specializzata, pura: ettari	n. medio piante per ha.	mista, prevalente: ettari	n. medio piante per ha.	totale (colonne 2+4) ettari	secondaria: ettari	n. medio piante per ha.	Superficie ripetuta: a coltura promiscua: ettari	n. medio piante per ha.	piante nelle tare e sparse: ettari	n. medio piante per ha.
1. Viti	–	–	–	–	–	152	(1) 1.400	–	–	–	–
Sostegni vivi	–	–	–	–	–	–	–	–	–	–	–
2. Olivi	–	–	–	–	–	–	–	–	–	–	–
3. Agrumi	–	–	–	–	–	–	–	–	–	–	–
4. Gelsi	–	–	–	–	–	–	–	–	–	–	–
5. Fruttiferi	2	(2) 500	152	(2) 260	154	152	(2) 90	18	(2) 46	–	–
6. Piante ornament.	–	–	–	–	–	–	–	–	–	–	–
7. Altre	–	–	–	–	–	–	–	66	–	–	–
8. Vivai, canneti, ecc.	(4) 1	–	–	–	1	–	–	–	–	–	–
Tare	–	–	27	–	27						
Superficie compless.	3		179		182						

(1) Forma allev. prev.: *a spalliera*. — (2) Id.: *a vaso*. — (3) *p. tento*. — (4) Canneti.

V. – Superficie e produzione delle singole coltivazioni – Densità delle coltivazioni legnose

N. elenco coltivaz. (*)	QUALITÀ DI COLTURA E COLTIVAZIONI	Superficie (ettari): integrante	ripetuta	Produzione (quintali) media per ettaro, sessennio 1923-'28: sulla superficie integrante	ripetuta	complessiva	1929: complessiva	totale in base al rendim. unit.: (*) medio 1923-'28 [(coll. 3+4) × col. 7]	1929 [(coll. 3+4) × col. 8]
1	2	3	4	5	6	7	8	9	10
	Seminativi *Semplici e con piante legnose*								
1	Frumento tenero	63 (1)	30	11,4	12,5	11,8	13,0	1.096	1.209
2	Frumento duro	–	–	–	–	–	–	–	–
3	Segale	–	–	–	–	–	–	–	–
4	Orzo	–	–	–	–	–	–	–	–
5	Avena		–	–	–	–	–	–	–
6	Riso (risone)		–	–	–	–	–	–	–
7	Granoturco maggengo	18	–	21,7	–	21,7	23,1	390	415
8	Granoturco cinquantino	–	–	–	–	–	–	–	–
9	Altri cereali	–	–	–	–	–	–	–	–
10	Barbabietole da zucchero	–	–	–	–	–	–	–	–
11	Canapa seme	–	–	–	–	–	–	–	–
12	Canapa tiglio	–	–	–	–	–	–	–	–
13	Lino seme	–	–	–	–	–	–	–	–
14	Lino tiglio	–	–	–	–	–	–	–	–
15	Tabacco	–	–	–	–	–	–	–	–
16	Altre coltivazioni industriali	–	–	–	–	–	–	–	–
17	Patate	42 (1)	29	58,6	69,7	63,1	65,0	4.480	4.615
18	Fave da seme	2 (1)	3	8,0	7,3	7,6	9,0	38	77
19	Fagiuoli	4 (1)	3	16,0	16,0	16,0	11,9	112	45
20	Ceci	–	–	–	–	–	–	–	–
21	Cicerchie	–	–	–	–	–	–	–	–
22	Lenticchie	–	–	–	–	–	–	–	–
23	Lupini	–	–	–	–	–	–	–	–
24	Piselli	1 (1)	1	10,0	10,0	10,0	11,0	20	22
25	Veccia	–	–	–	–	–	–	–	–
26	Altre leguminose da granella	–	–	–	–	–	–	–	–
27	Legumi freschi da sgusciare (1)	7 (1)	6	50,0	50,0	50,0	50,0	650	650
28	Asparagi	–	–	–	–	–	–	–	–
29	Carciofi	–	–	–	–	–	–	–	–
30	Cardi, finocchi e sedani	–	–	–	–	–	–	–	–
31	Cavoli	3	2	120,0	120,0	120,0	120,0	600	600
32	Cavolifiori	1	1	180,0	180,0	180,0	180,0	360	360
33	Cipolle e agli	–	–	–	–	–	–	–	–
34	Pomodori	5 (1)	3	118,0	110,0	115,0	200,0	920	1.600
35	Poponi e cocomeri	–	–	–	–	–	–	–	–
36	Altri ortaggi	–	–	–	–	–	–	–	–
37	Orti familiari (*)	3	–	4,0	–	4,0	4,5	12,0	13,5
38	Fiori (*) recisi	–	–	–	–	–	–	–	–
39	Fiori (*) e foglie da profum.	–	–	–	–	–	–	–	–
40	Colt. orn. e per fronda verde (*)	–	–	–	–	–	–	–	–
41	Altre coltivazioni	–	–	–	–	–	–	–	–
42	Prati avvicendati (2)	22	–	43,6	–	43,6	50,0	960	1.100
43	Id. id. (anno d'imp.)	–	14	–	15,0	15,0	15,0	210	210
44	Erbai: annuali; intercalari (4)	–	15	–	22,0	22,0	22,0	110	110
	Riposi con o senza pascolo	92							
	Tare	31							
	Totale	324							
	Prati, prati-pasc. e pasc. perm. *Semplici e con piante legnose*								
45	Prati permanenti	139	–	9,5	–	9,5	10,0	1.314	1.390
46	Prati-pascoli permanenti	31	–	5,4	–	5,4	5,6	166	174
47	Pascoli permanenti	–	–	–	–	–	–	–	–
48	Nelle tare, riposi, incolti, ecc. (*)	–	644	–	6,9	6,9	6,9	4.455	4.420
	Tare	4							
	Totale	174							

N. elenco coltivaz. (*)	QUALITÀ DI COLTURA E COLTIVAZIONI	Superficie (ettari) integrante: a coltura pura	a coltura mista prevalente	totale	ripetuta: a coltura mista secondaria	a coltura promiscua	nelle tare e sparse	Produzione (quintali) media per ha. sulla superf. integ. a colt. pura (col. 3): 1923-'28	1929	totale (relat. alle superf. di cui alle coll. 5+6+7+8): (*) 1923-'28	1929
1	2	3	4	5	6	7	8	9	10	11	12
	Coltivazioni legnose a) superficie; b) *n. medio piante per ha.*										
49	Viti a)	–	–	–	152	–	–	–	–	(5) 1.197	(5) 1.024
	Viti b)	–	–		*1.400*	–	–				
50	Olivi a)	–	–	–	–	–	–	–	–	–	–
	Olivi b)	–	–		–	–	–				
51	Aranci a)	–	–	–	–	–	–	–	–	–	–
	Aranci b)	–	–		–	–	–				
52	Mandarini a)	–	–	–	–	–	–	–	–	–	–
	Mandarini b)	–	–		–	–	–				
53	Limoni a)	–	–	–	–	–	–	–	–	–	–
	Limoni b)	–	–		–	–	–				
54	Altri agrumi a)	–	–	–	–	–	–	–	–	–	–
	Altri agrumi b)	–	–		–	–	–				
55	Gelsi a)	–	–	–	–	–	–	–	–	–	–
	Gelsi b)	–	–		–	–	–				
56	Meli a)	–	–	–	152	18	–	–	–	233	233
	Meli b)	–	–		*30*	*5*	–				
57	Peri a)	–	–	–	152	18	–	–	–	129	146
	Peri b)	–	–		*20*	*15*	–				
58	Cotogni e melagrani a)	–	–	–	–	18	–	–	–	–	–
	Cotogni e melagrani b)	–	–		–	–	–				
59	Peschi a)	2	152	154	–	18	–	40,0	40,0	2.864	2.854
	Peschi b)	*500*	*260*		–	*15*	–				
60	Albicocchi a)	–	–	–	–	–	–	–	–	–	–
	Albicocchi b)	–	–		–	–	–				
61	Susini a)	–	–	–	152	18	–	–	–	45	73
	Susini b)	–	–		*10*	*5*	–				
62	Ciliegi a)	–	–	–	152	18	–	–	–	49	73
	Ciliegi b)	–	–		*10*	*3*	–				
63	Mandorli a)	–	–	–	–	–	–	–	–	–	–
	Mandorli b)	–	–		–	–	–				
64	Noci a)	–	–	–	–	–	–	–	–	–	–
	Noci b)	–	–		–	–	–				
65	Nocciuoli a)	–	–	–	–	–	–	–	–	–	–
	Nocciuoli b)	–	–		–	–	–				
66	Fichi a)	–	–	–	152	18	–	–	–	887	438
	Fichi b)	–	–		*20*	*3*	–				
67	Carrubi a)	–	–	–	–	–	–	–	–	–	–
	Carrubi b)	–	–		–	–	–				
68	Altri fruttiferi a)	–	–	–	–	–	–	–	–	–	–
	Altri fruttiferi b)	–	–		–	–	–				
69	Piante ornament. (*) a)	–	–	–	–	–	–	–	–	–	–
	Piante ornament. (*) b)	–	–		–	–	–				
70	Altre piante legnose a)	–	–	–	–	–	–	–	–	–	–
	Altre piante legnose b)	–	–		–	–	–				
71	Canneti, vincheti a)		1	–	1			–	–	–	–
72	Vivai (*) a)	–	–	–	–			–	–	–	–
	Tare			27	27						
	Totale				182					(*)	(*)
73	***Boschi:*** *di cui castagneti da frutto*				645 *538*	–	–	3,8	4,5	(7) 2.018	(7) 2.421
	Incolti produttivi				136						
	Superficie agraria e forestale				1.461						

(1) Nel vigneto. — (2) Piselli e fave. — (3) Erba medica. — (4) Preval. avena e granoturco da foraggio. — (5) 15,0 % uva per consumo diretto. — (6) Altri prodotti da colture legnose, rispettiv. nel sessennio 1923-28 e nell'anno 1929: legna da ardere, q. 1.550 e q. 1.700. — (7) Strame: 1923-'28, q. 3.118; 1929, q. 2.580.

VI. – Produzione dei cereali

COLTIVAZIONI	Superficie complessiva (ettari)	Produzione (q.) media per ettaro: sessennio 1923-'28	1929	totale in base al rend. unit.: (*) medio 1923-'28 (coll. 2×5)	1929 (coll. 2×4)
1	2	3	4	5	6
1. Frumento:					
a) nei semin. sempl.	60	11,3	12,5	678	748
b) id. con p. legn.	3	14,0	15,3	42	46
c) nelle colt. legn. spec.	30	12,5	13,8	376	415
Totale	93	11,8	13,0	1.096	1.209
2. Riso (risone):					
a) nei semin. sempl.	–	–	–	–	–
b) id. con p. legn.	–	–	–	–	–
Totale	–	–	–	–	–

COLTIVAZIONI	Superficie complessiva (ettari)	Produzione (q.) media per ettaro: sessennio 1923-'28	1929	totale in base al rend. unit.: (*) medio 1923-'28 (coll. 2×3)	1929 (coll. 2×4)
1	2	3	4	5	6
3. Granoturco:					
a) nei semin. sempl.	18	21,7	23,1	390	415
b) id. con p. legn.	–	–	–	–	–
c) nelle colt. legn. spec.	–	–	–	–	–
Totale	18	21,7	23,1	390	415
4. Cereali minori (*):					
a) nei semin. sempl.	–	–	–	–	–
b) id. con p. legn.	–	–	–	–	–
c) nelle colt. legn. spec.	–	–	–	–	–
Totale	–	–	–	–	–

VII. – Produzione dei foraggi

COLTIVAZIONI	Prod. tot. media 1923-'28	1929
1	2	3
(In quintali di fieno normale) (*)		
1. Prati avvicendati	960	1.100
2. Id. id. anno d'imp.	210	210
3. Erbai annuali	–	–
4. Id. intercalari	110	110
5. Prati permanenti	1.314	1.390
6. Prati-pascoli permanenti	166	174
7. Pascoli permanenti	–	–
8. *Produz. access. di foraggio*	5.283	5.328
Totale	8.043	8.312
Per ettaro della superficie agraria e forestale	5,5	5,7

PRODUZ. ACCESSORIA	Prod. tot. media 1923-'28	1929
4	5	6
A) dai prati e pascoli	4.455	4.420
a) nei seminativi a riposo	1.588	1.624
b) nelle tare produttive	936	951
c) nei boschi e sotto altre colture legnose	1.625	1.651
d) negl'incolti produttivi	306	204
B) paglia dei cereali (1)	558	620
C) foglie e colletti di barbabietole da zucchero (1)	–	–
D) cime, frasche, fronde, ecc. (1)	270	288
E) strami (foglie secche, sottobosco, ecc.) (1)	–	–

(1) *Quantità effettivamente utilizzata per l'alimentazione del bestiame.*

(*) *Vedi « Avvertenze alle tavole » a pag. 1.*

13. - MONTEBRUNO

REGIONE AGRARIA DI MONTAGNA — ZONA AGRARIA I

Tav. III. — ALTA MONTAGNA DI GÈNOVA

I. – Dati generali

1. Dati geografici

Giacitura prev. del territ.: *Montagna*

Posizione geografica del Centro princ. (*): lat. 44° 31' ; long. -3° 12'

Altimetria s/m del territorio: massima m. 1.240; minima » 626; preval. (*) » 800 ÷ 1000

del Centro principale (*) » 657

2. Popolazione (Censim. 21-IV-1931-IX)

Presente:	
In complesso	854
Per km.² territoriale	48
Per km.² di superf. agr. e forest.	50
Dei centri	344
Delle case sparse	510
Residente:	
In complesso	880
Per km.² territoriale	49
Per km.² di superf. agr. e forest.	51

3. Popolazione agricola (*) (Censim. 21-IV-1931-IX)

Posiz. profess. capo famiglia	Famiglie	Componenti
Conduc. terreni propri	138	633
Fittavoli	9	35
Coloni	–	–
Giornalieri	–	–
Altri addetti	–	–
Totale	147	(¹) 668

(¹) Per km.² territoriale: 38; per km.² di superficie agr. e forest.: 39

4. Aziende agricole (*) (Censim. agr. 19-III-1930-VIII)

Classi di ampiezza	Num.	Superf. ha.
1. Fino a 0,50 ha.	1	–
2. da 0,51 » 1 »	6	5
3. » 1,01 » 3 »	15	32
4. » 3,01 » 5 »	34	141
5. » 5,01 » 10 »	89	635
6. » 10,01 » 20 »	53	671
7. » 20,01 » 50 »	3	76
8. » 50,01 » 100 »	–	–
9. » 100,01 » 500 »	–	–
10. oltre 500 »	–	–
Totale	201	1.560

Sistema di conduz.	Num.	Superf. ha.
Economia diretta	82	545
Affitto	5	35
Colonia	–	–
Mista	114	980
Totale	201	1.560

5. Bestiame (*) (Censim. agr. 19-III-1930-VIII)

Bovini	N. 349	*Bovini:*	
Equini	» 187	Vitelli e vitelle sotto l'anno	N. 74
Suini	» 2	Manzette, manze e giovenche	» 50
Ovini	» 68	Vacche	» 224
		Manzi e buoi	» –
Caprini	» 29	Torelli e tori	» 1

II. – Superficie per qualità di coltura

QUALITÀ DI COLTURA	SUPERFICIE (ettari) Qualità di coltura: semplici	con piante legnose	totale
1	2	3	4
1. Seminativi	82	129	211
2. Prati permanenti	238	–	238
3. Prati-pascoli perm.	–	–	–
4. Pascoli permanenti	104	–	104
5. Colture legnose specializzate	–	–	–
6. Boschi (compresi i castagneti da frutto)	–	930	930
7. Incolti produttivi	120	110	230
Totale	544	1.169	
Superficie agraria e forestale			1.713
8. Superficie improduttiva			65
Superficie territoriale			1.778

III. – Repartizione superficie seminativi

COLTIVAZIONI	SUPERFICIE INTEGRANTE (ettari)	SUPERF. RIPETUTA COLTIVAZIONI INTERCALARI (ettari): nei seminativi	nelle colt. legn. spec.	totale
1	2	3	4	5
Coltiv. avvicendate:				
1. Cereali	77	–	–	–
2. Coltiv. industriali	–	–	–	–
3. Altre coltivazioni	61	9	–	9
4. Foraggere	5	–	–	–
5. Riposi con o senza pasc.	37	–	–	–
Tare	31	–	–	–
Totale	211	9	–	9
Coltiv. permanenti:				
6. Orti stabili, risaie stab., ecc.	–			
Tare	–			
Totale	–			
Superficie complessiva	211			

IV. – Superficie e densità delle colture legnose (*)

COLTIVAZIONI	SUPERFICIE INTEGRANTE: a coltura specializzata, pura: ettari	n. medio piante per ha.	prevalente: ettari	n. medio piante per ha.	mista: totale (colonne 2+4) ettari	secondaria: ettari	n. medio piante per ha.	SUPERFICIE RIPETUTA: a coltura promiscua: ettari	n. medio piante per ha.	piante nelle tare e sparse: ettari	n. medio piante per ha.
1	2	3	4	5	6	7	8	9	10	11	12
1. Viti	–	–	–	–	–	–	–	–	–	–	–
Sostegni vivi	–	–	–	–	–	–	–	–	–	–	–
2. Olivi	–	–	–	–	–	–	–	–	–	–	–
3. Agrumi	–	–	–	–	–	–	–	–	–	–	–
4. Gelsi	–	–	–	–	–	–	–	–	–	–	–
5. Fruttiferi	–	–	–	–	–	–	–	113 (¹)	24	–	–
6. Piante ornament.	–	–	–	–	–	–	–	–	–	–	–
7. Altre	–	–	–	–	–	–	–	110	–	–	–
8. Vivai, canneti, ecc.	–	–	–	–	–	–	–	–	–	–	–
Tare	–	–	–	–	–						
Superficie compless.	–		–		–						

(¹) Forma allev. prev.: *p. venio.* —

V. – Superficie e produzione delle singole coltivazioni - Densità delle coltivazioni legnose

N. elenco coltivaz. (*)	QUALITÀ DI COLTURA E COLTIVAZIONI	SUPERFICIE (ettari): integrante	ripetuta	PRODUZIONE (quintali): media per ettaro, sessennio 1923-'28 sulla superficie: integrante	ripetuta	complessiva	1929 sulla superficie: complessiva	totale in base al rendim. unit.: (*) medio 1923-'28 [(coll. 3+4) × col. 7]	1929 [(coll. 3+4) × col. 8]
1	2	3	4	5	6	7	8	9	10
	Seminativi *Semplici e con piante legnose*								
1	Frumento tenero	69,0	–	8,5	–	8,5	8,5	586	587
2	Frumento duro	–	–	–	–	–	–	–	–
3	Segale	–	–	–	–	–	–	–	–
4	Orzo	–	–	–	–	–	–	–	–
5	Avena	–	–	–	–	–	–	–	–
6	Riso (risone)	–	–	–	–	–	–	–	–
7	Granoturco maggengo	8,0	–	15,8	–	15,8	15,0	126	120
8	Granoturco cinquantino	–	–	–	–	–	–	–	–
9	Altri cereali	–	–	–	–	–	–	–	–
10	Barbabietole da zucchero	–	–	–	–	–	–	–	–
11	Canapa seme	–	–	–	–	–	–	–	–
12	Canapa tiglio	–	–	–	–	–	–	–	–
13	Lino seme	–	–	–	–	–	–	–	–
14	Lino tiglio	–	–	–	–	–	–	–	–
15	Tabacco	–	–	–	–	–	–	–	–
16	Altre coltivazioni industriali	–	–	–	–	–	–	–	–
17	Patate	59,0	–	65,4	–	65,4	70,0	3.860	4.130
18	Fave da seme	–	–	–	–	–	–	–	–
19	Fagiuoli	2,0	–	12,0	–	12,0	12,0	24	24
20	Ceci	–	–	–	–	–	–	–	–
21	Cicerchie	–	–	–	–	–	–	–	–
22	Lenticchie	–	–	–	–	–	–	–	–
23	Lupini	–	–	–	–	–	–	–	–
24	Piselli	–	–	–	–	–	–	–	–
25	Veccia	–	–	–	–	–	–	–	–
26	Altre leguminose da granella	–	–	–	–	–	–	–	–
27	Legumi freschi da sgusciare	–	–	–	–	–	–	–	–
28	Asparagi	–	–	–	–	–	–	–	–
29	Carciofi	–	–	–	–	–	–	–	–
30	Cardi, finocchi e sedani	–	–	–	–	–	–	–	–
31	Cavoli	–	9,0	–	120,0	120,0	120,0	1.080	1.080
32	Cavolifiori	–	–	–	–	–	–	–	–
33	Cipolle e agli	–	–	–	–	–	–	–	–
34	Pomodori	–	–	–	–	–	–	–	–
35	Poponi e cocomeri	–	–	–	–	–	–	–	–
36	Altri ortaggi	–	–	–	–	–	–	–	–
37	Orti famigliari (*)	–	–	–	–	–	–	–	–
38	Fiori (*) recisi	–	–	–	–	–	–	–	–
39	Fiori (*) e foglie da profum.	–	–	–	–	–	–	–	–
40	Colt. orn. e per fronda verde (*)	–	–	–	–	–	–	–	–
41	Altre coltivazioni	–	–	–	–	–	–	–	–
42	Prati avvicendati (¹)	5,0	–	64,0	–	64,0	65,0	320	325
43	Id. id. (anno d'imp.)	–	3,0	–	21,0	21,0	22,0	63	66
44	Erbai: annuali; intercalari	–	–	–	–	–	–	–	–
	Riposi con o senza pascolo	37,0							
	Tare	31,0							
	Totale	211,0							
	Prati, prati-pasc. e pasc. perm. *Semplici e con piante legnose*								
45	Prati permanenti	229,0	–	11,4	–	11,4	12,0	2.617	2.748
46	Prati-pascoli permanenti	–	–	–	–	–	–	–	–
47	Pascoli permanenti	104,0	–	5,7	–	5,7	5,7	588	588
48	Nelle tare, riposi, incolti, ecc. (*)	–	764,0	–	3,3	3,3	3,5	2.530	2.686
	Tare	9,0							
	Totale	342,0							

N. elenco coltivaz. (*)	QUALITÀ DI COLTURA E COLTIVAZIONI	SUPERFICIE (ettari): integrante: a coltura pura	a coltura mista prevalente	totale	ripetuta: a coltura mista secondaria	a coltura promiscua	nelle tare e sparse	PRODUZIONE (quintali): media per ha. sulla superf. integ. a colt. pura (col. 3): 1923-'28	1929	totale (relat. alle superf. di cui alle coll. 5+6+7+8): (*) 1923-'28	1929
1	2	3	4	5	6	7	8	9	10	11	12
	Coltivazioni legnose a) superficie b) *n. medio piante per ha.*										
49	Viti a)	–	–	1	–	–	–	–	–	–	–
	Viti b)	–	–		–	–	–				
50	Olivi a)	–	–	–	–	–	–	–	–	–	–
	Olivi b)	–	–		–	–	–				
51	Aranci a)	–	–	–	–	–	–	–	–	–	–
	Aranci b)	–	–		–	–	–				
52	Mandarini a)	–	–	–	–	–	–	–	–	–	–
	Mandarini b)	–	–		–	–	–				
53	Limoni a)	–	–	–	–	–	–	–	–	–	–
	Limoni b)	–	–		–	–	–				
54	Altri agrumi a)	–	–	–	–	–	–	–	–	–	–
	Altri agrumi b)	–	–		–	–	–				
55	Gelsi a)	–	–	–	–	–	–	–	–	–	–
	Gelsi b)	–	–		–	–	–				
56	Meli a)	–	–	–	–	113	–	–	–	102	113
	Meli b)	–	–		–	*11*	–				
57	Peri a)	–	–	–	–	70	–	–	–	49	49
	Peri b)	–	–		–	*7*	–				
58	Cotogni e melagrani a)	–	–	–	–	–	–	–	–	–	–
	Cotogni e melagrani b)	–	–		–	–	–				
59	Peschi a)	–	–	–	–	–	–	–	–	–	–
	Peschi b)	–	–		–	–	–				
60	Albicocchi a)	–	–	–	–	–	–	–	–	–	–
	Albicocchi b)	–	–		–	–	–				
61	Susini a)	–	–	–	–	–	–	–	–	–	–
	Susini b)	–	–		–	–	–				
62	Ciliegi a)	–	–	–	–	113	–	–	–	40	45
	Ciliegi b)	–	–		–	*6*	–				
63	Mandorli a)	–	–	–	–	–	–	–	–	–	–
	Mandorli b)	–	–		–	–	–				
64	Noci a)	–	–	–	–	70	–	–	–	41	42
	Noci b)	–	–		–	*4*	–				
65	Nocciuoli a)	–	–	–	–	–	–	–	–	–	–
	Nocciuoli b)	–	–		–	–	–				
66	Fichi a)	–	–	–	–	–	–	–	–	–	–
	Fichi b)	–	–		–	–	–				
67	Carrubi a)	–	–	–	–	–	–	–	–	–	–
	Carrubi b)	–	–		–	–	–				
68	Altri fruttiferi a)	–	–	–	–	–	–	–	–	–	–
	Altri fruttiferi b)	–	–		–	–	–				
69	Piante ornament. (*) a)	–	–	–	–	–	–	–	–	–	–
	Piante ornament. (*) b)	–	–		–	–	–				
70	Altre piante legnose a)	–	–	–	–	–	–	–	–	–	–
	Altre piante legnose b)	–	–		–	–	–				
71	Canneti e vincheti a)	–	–	–				–	–	–	–
72	Vivai (*) a)	–	–	–							
	Tare		–	–							
	Totale			–						(²)	(²)
73	***Boschi:***			930						(³)	(³)
	di cui castagneti da frutto	–	–	*85*	–	–	3,8	6,0	319	510
	Incolti produttivi			230							
	Superficie agraria e forestale			1.713							

(¹) 80% trifoglio prat., 20% erba medica. — (²) Altri prodotti da colture legnose, rispettiv. nel sessennio 1923-'28 e nell'anno 1929: legna da ardere, q. 226 e q. 226. — (³) Strame: 1923-'28, q. 8.790; 1929, q. 8.875.

VI. – Produzione dei cereali

COLTIVAZIONI	SUPERFICIE complessiva (ettari)	PRODUZIONE (q.) media per ettaro: sessennio 1923-'28	1929	totale in base al rend. unit.: (*) medio 1923-'28 (coll. 2×3)	1929 (coll. 2×4)
1	2	3	4	5	6
1. Frumento:					
a) nei semin. semp.	27	9,3	9,3	250	250
b) id. con p. legn.	42	8,0	8,0	336	337
c) nelle colt. legn. spec.	–	–	–	–	–
Totale	69	8,5	8,5	586	587
2. Riso (risone):					
a) nei semin. sempl.	–	–	–	–	–
b) id. con p. legn.	–	–	–	–	–
Totale	–	–	–	–	–
3. Granoturco:					
a) nei semin. sempl.	4	16,5	15,8	66	63
b) id. con p. legn.	4	15,0	14,3	60	57
c) nelle colt. legn. spec.	–	–	–	–	–
Totale	8	15,8	15,0	126	120
4. Cereali minori (*):					
a) nei semin. sempl.	–	–	–	–	–
b) id. con p. legn.	–	–	–	–	–
c) nelle colt. legn. spec.	–	–	–	–	–
Totale	–	–	–	–	–

VII. – Produzione dei foraggi

COLTIVAZIONI	PROD. TOT. media 1923-'28	1929
1	2	3
(In quintali di fieno normale) (*)		
1. Prati avvicendati	320	325
2. Id. id. anno d'imp.	63	66
3. Erbai annuali	–	–
4. Id. intercalari	–	–
5. Prati permanenti	2.617	2.748
6. Prati-pascoli permanenti	–	–
7. Pascoli permanenti	588	588
8. *Produz. access. di foraggio*	2.871	3.023
Totale	6.459	6.750
Per ettaro della superficie agraria e forestale	*3,8*	*3,9*

PRODUZ. ACCESSORIA	PROD. TOT. media 1923-'28	1929
4	5	6
A) dai prati e pascoli	*2.530*	*2.686*
a) nei seminativi a riposo	406	407
b) nelle tare produttive	224	280
c) nei boschi e sotto altre colture legnose	980	1.079
d) negl'incolti produttivi	920	920
B) paglia dei cereali (¹)	*258*	*257*
C) foglie e colletti di barbabietole da zucchero (¹)	–	–
D) cime, frasche, fronde, ecc. (¹)	*83*	*80*
E) strami (foglie secche, sottobosco, ecc.) (²)	–	–

(¹) *Quantità effettivamente utilizzata per l'alimentazione del bestiame.*

(*) *Vedi « Avvertenze alle tavole »: pag.* 1.

14. - MONTÒGGIO

Regione agraria di MONTAGNA — *Tav. III.*

Zona agraria I — **Alta montagna di Gènova**

I. – Dati generali

1. Dati geografici

Giacitura prev. del territ.: *Alta collina*

Posizione geografica del Centro princ.(*): lat.. 44° 31′; long.. –3° 24′

Altimetria s/m del territorio: massima m. 1.122; minima » 411; preval.(*) » 600÷850

del Centro principale (*) » 460

2. Popolazione (Censim. 21-IV-1931-IX)

Presente:	
In complesso	3.375
Per km.² territoriale	70
Per km.² di superf. agr. e forest.	74
Dei centri	1.615
Delle case sparse	1.760
Residente:	
In complesso	3.366
Per km.² territoriale	70
Per km.² di superf. agr. e forest.	74

3. Popolazione agricola (*) (Censim. 21-IV-1931-IX)

Posiz. profess. capo famiglia	Famiglie	Componenti
Conduc. terreni propri	449	2.013
Fittavoli	36	177
Coloni	1	3
Giornalieri	12	29
Altri addetti	4	20
Totale	502	(1) 2.242

(1) Per km.² superficie territoriale 46; agr. e forest. 49

4. Aziende agricole (*) (Censim. agr. 19-III-1930-VIII)

Classe di ampiezza	Num.	Superf. ha.
1. Fino a 0,50 ha.	5	1
2. da 0,51 » 1 »	3	3
3. » 1,01 » 3 »	67	140
4. » 3,01 » 5 »	138	575
5. » 5,01 » 10 »	322	2.378
6. » 10,01 » 20 »	112	1.365
7. » 20,01 » 50 »	5	174
8. » 50,01 » 100 »	–	–
9. » 100,01 » 500 »	–	–
10. oltre 500 »	–	–
Totale	652	4.636

Sistema di conduz.	Num.	Superf. ha.
Economia diretta	467	3.243
Affitto	36	208
Colonia	1	23
Mista	148	1.162
Totale	652	4.636

5. Bestiame (*) (Censim. agr. 19-III-1930-VIII)

Bovini	N. 999	*Bovini:*	
Equini	» 174	Vitelli e vitelle sotto l'anno	N. 120
Suini	» 102	Manzette, manze e giovenche	» 82
Ovini	» 129	Vacche	» 788
		Manzi e buoi	» 1
Caprini	» 156	Torelli e tori	» 8

II. – Superficie per qualità di coltura

QUALITÀ DI COLTURA	SUPERFICIE (ettari) — Qualità di coltura: semplici	con piante legnose	totale
1. Seminativi	90	400	490
2. Prati permanenti	1.022	–	1.022
3. Prati-pascoli perm.	–	–	–
4. Pascoli permanenti	–	–	–
5. Colture legnose specializzate		12	12
6. Boschi (compresi i castagneti da frutto)		2.415	2.415
7. Incolti produttivi	257	364	621
Totale	1.369	3.191	
Superficie agraria e forestale			4.560
8. Superficie improduttiva			280
Superficie territoriale			4.840

III. – Repartizione superficie seminativi

COLTIVAZIONI	Superficie integrante (ettari)	Superf. ripetuta coltivazioni intercalari (ettari): nei seminativi	nelle colt. legn. spec.	totale
Coltiv. avvicendate:				
1. Cereali	141	–	–	–
2. Coltiv. industriali	–	–	–	–
3. Altre coltivazioni	114	–	–	–
4. Foraggere	11	–	–	–
5. Riposi con o senza pasc.	97	–	–	–
Tare	114	–	–	–
Totale	477	–	–	–
Coltiv. permanenti:				
6. Orti stabili, risaie stab., ecc.	11			
Tare	2			
Totale	13			
Superficie complessiva	490			

IV. – Superficie e densità delle colture legnose (*)

COLTIVAZIONI	Superficie integrante: a coltura specializzata, pura: ettari	n. medio piante per ha.	mista, prevalente: ettari	n. medio piante per ha.	totale (colonne 2+4) ettari	secondaria: ettari	n. medio piante per ha.	Superficie ripetuta: a coltura promiscua: ettari	n. medio piante per ha.	piante nelle tare e sparse: ettari	n. medio piante per ha.
1. Viti	–	–	10	(1)3.000	10	–	–	42	(1)2.060	–	–
Sostegni vivi	–	–	–	–	–	–	–	–	–	–	–
2. Olivi	–	–	–	–	–	–	–	–	–	–	–
3. Agrumi	–	–	–	–	–	–	–	–	–	–	–
4. Gelsi	–	–	–	–	–	–	–	–	–	–	–
5. Fruttiferi	–	–	–	–	–	10	(2) 42	338	(2) 55	–	–
6. Piante ornament.	–	–	–	–	–	–	–	–	–	–	–
7. Altre	–	–	–	–	–	–	–	364	–	–	–
8. Vivai, canneti, ecc.	–	–	–	–	–	–	–	–	–	–	–
Tare	–	–	2	–	2						
Superficie compless.	–		12		12						

(1) Forma allev. prev.: *a spalliera.* — (2) Id.: *p. vento.*

V. – Superficie e produzione delle singole coltivazioni – Densità delle coltivazioni legnose

N. elenco coltivaz. (*)	QUALITÀ DI COLTURA E COLTIVAZIONI	Superficie (ettari): integrante	ripetuta	Produzione (quintali) media per ettaro, sessennio 1923-'28, sulla superficie: integrante	ripetuta	complessiva	complessiva	1929	totale in base al rendim. unitario: (*) medio 1923-'28 [(coll. 3+4) × col. 7]	1929 [(coll. 3+4) × col. 8]
1	2	3	4	5	6	7	8		9	10
	Seminativi *Semplici e con piante legnose*									
1	Frumento tenero	134,0	(1) 3,0	13,3	18,0	13,4	13,0		1.838	1.781
2	Frumento duro	–	–	–	–	–	–		–	–
3	Segale	–	–	–	–	–	–		–	–
4	Orzo	–	–	–	–	–	–		–	–
5	Avena	–	–	–	–	–	–		–	–
6	Riso (risone)	–	–	–	–	–	–		–	–
7	Granoturco maggengo	7,0	(1) 1,0	32,6	36,0	33,0	30,0		264	240
8	Granoturco cinquantino	–	–	–	–	–	–		–	–
9	Altri cereali	–	–	–	–	–	–		–	–
10	Barbabietole da zucchero	–	–	–	–	–	–		–	–
11	Canapa seme	–	–	–	–	–	–		–	–
12	Canapa tiglio		–	–	–	–	–		–	–
13	Lino seme	–	–	–	–	–	–		–	–
14	Lino tiglio	–	–	–	–	–	–		–	–
15	Tabacco	–	–	–	–	–	–		–	–
16	Altre coltivazioni industriali	–	–	–	–	–	–		–	–
17	Patate	86,0	–	54,2	–	54,2	53,5		4.660	4.600
18	Fave da seme	12,0	(1) 1,0	7,5	9,0	7,6	7,0		99	91
19	Fagiuoli	11,0	–	10,5	–	10,5	10,0		116	110
20	Ceci	–	–	–	–	–	–		–	–
21	Cicerchie	–	–	–	–	–	–		–	–
22	Lenticchie	–	–	–	–	–	–		–	–
23	Lupini	–	–	–	–	–	–		–	–
24	Piselli	5,0	(1) 1,0	11,8	13,0	12,0	12,0		72	72
25	Veccia	–	–	–	–	–	–		–	–
26	Altre leguminose da granella	–	–	–	–	–	–		–	–
27	Legumi freschi da sgusciare	–	–	–	–	–	–		–	–
28	Asparagi	–	–	–	–	–	–		–	–
29	Carciofi	–	–	–	–	–	–		–	–
30	Cardi, finocchi e sedani (2)	–	2,2	–	65,5	65,5	70,9		144	156
31	Cavoli (3)	2,3	8,2	120,0	120,0	120,0	120,0		1.260	1.260
32	Cavolifiori (3)	0,7	–	180,0	–	180,0	180,0		126	126
33	Cipolle e agli (3)	1,5	–	73,3	–	73,3	73,3		110	110
34	Pomodori (3)	2,5	–	160,0	–	160,0	160,0		400	400
35	Poponi e cocomeri	–	–	–	–	–	–		–	–
36	Altri ortaggi (3)	4,0	5,0	200,0	200,0	200,0	200,0		1.800	1.800
37	Orti familiari (*)	–	–	–	–	–	–		–	–
38	Fiori (*) recisi	–	–	–	–	–	–		–	–
39	Fiori (*) e foglie da profum.	–	–	–	–	–	–		–	–
40	Colt. orn. e per fronda verde (*)	–	–	–	–	–	–		–	–
41	Altre coltivazioni	–	–	–	–	–	–		–	–
42	Prati avvicendati (4)	11,0	–	50,9	–	50,9	50,0		560	550
43	Id. id. (anno d'imp.)	–	8,0	–	17,0	17,0	17,0		136	136
44	Erbai: annuali; intercalari	–	–	–	–	–	–		–	–
	Riposi con o senza pascolo	97,0								
	Tare	116,0								
	Totale	490,0								
	Prati, prati-pasc. e pasc. perm. *Semplici e con piante legnose*									
45	Prati permanenti	1.002	–	8,0	–	8,0	9,0		8.016	9.018
46	Prati-pascoli permanenti	–	–	–	–	–	–		–	–
47	Pascoli permanenti	–	–	–	–	–	–		–	–
48	Nelle tare, riposi, incolti, ecc. (*)	–	1.836	–	4,5	4,5	4,8		8.204	8.772
	Tare	20								
	Totale	1.022								

N. elenco coltivaz. (*)	QUALITÀ DI COLTURA E COLTIVAZIONI	Superficie (ettari) integrante: a coltura pura	a coltura mista prevalente	totale	ripetuta: a coltura mista secondaria	a coltura promiscua	nelle tare e sparse	Produzione (quintali) media per ha. sulla superf. integ. a colt. pura (col. 3): 1923-'28	1929	totale (relat. alle superf. di cui alle coll. 5+6+7+8): (*) 1923-'28	1929
1	2	3	4	5	6	7	8	9	10	11	12
	Coltivazioni legnose a) superficie b) *n. medio piante per ha.*										
49	Viti a)	–	10	10	–	42	–	–	–	(5) 672	(5) 672
	b)	–	*3.000*		–	*2.060*	–				
50	Olivi a)	–	–	–	–	–	–	–	–	–	–
	b)	–	–		–	–	–				
51	Aranci a)	–	–	–	–	–	–	–	–	–	–
	b)	–	–		–	–	–				
52	Mandarini a)	–	–	–	–	–	–	–	–		–
	b)	–	–		–	–	–				
53	Limoni a)	–	–	–	–	–	–	–	–	–	–
	b)	–	–		–	–	–				
54	Altri agrumi a)	–	–	–	–	–	–	–	–	–	–
	b)	–	–		–	–	–				
55	Gelsi a)	–	–	–	–	–	–	–	–	–	–
	b)	–	–		–	–	–				
56	Meli a)	–	–	–	10	338	–	–	–	794	800
	b)	–	–		*12*	*19*	–				
57	Peri a)	–	–	–	10	338	–	–	–	695	696
	b)	–	–		*18*	*20*	–				
58	Cotogni e melagrani a)	–	–	–	–	–	–	–	–	–	–
	b)	–	–		–	–	–				
59	Peschi a)	–	–	–	–	–	–	–	–	–	–
	b)	–	–		–	–	–				
60	Albicocchi a)	–	–	–	–	–	–	–	–	–	–
	b)	–	–		–	–	–				
61	Susini a)	–	–	–	10	330	–	–	–	172	172
	b)	–	–		*4*	*7*	–				
62	Ciliegi a)	–	–	–	10	338	–	–	–	126	104
	b)	–	–		*6*	*6*	–				
63	Mandorli a)	–	–	–	–	–	–	–	–	–	–
	b)	–	–		–	–	–				
64	Noci a)	–	–	–	10	330	–	–	–	114	102
	b)	–	–		*2*	*2*	–				
65	Nocciuoli a)	–	–	–	–	–	–	–	–	–	–
	b)	–	–		–	–	–				
66	Fichi a)	–	–	–	–	–	–	–	–	–	–
	b)	–	–		–	–	–				
67	Carrubi a)	–	–	–	–	–	–	–	–	–	–
	b)	–	–		–	–	–				
68	Altri fruttiferi a)	–	–	–	–	–	–	–	–	–	–
	b)	–	–		–	–	–				
69	Piante ornament. (*) a)	–	–	–	–	–	–	–	–	–	–
	b)	–	–		–	–	–				
70	Altre piante legnose a)	–	–	–	–	–	–	–	–	–	–
	b)	–	–		–	–	–				
71	Canneti, vincheti a)	–	–	–							
72	Vivai (*) a)	–	–	–				–	–	–	–
	Tare	–	2	2							
	Totale			12						(6)	(6)
73	***Boschi:***			2.415						(7)	(7)
	di cui castagneti da frutto			*1.737*	–	–	–	3,8	3,8	6.514	6.514
	Incolti produttivi			621							
	Superficie agraria e forestale			4.560							

(1) Nel vigneto. — (2) In orti industriali. — (3) Id.; preval. ortaggi da foglie. — (4) Erba medica. — (5) 5,0 % uva per consumo diretto. — (6) Altri prodotti da colture legnose, rispettiv. nel sessennio 1923-'28 e nell'anno 1929: legna da ardere, q. 348 e 345. — (7) Strame: 1923-'28, q. 16.227; 1929, q. 16.227.

VI. – Produzione dei cereali

COLTIVAZIONI	Superficie complessiva — (ettari)	Produzione (q.) media per ettaro: sessennio 1923-'28	1929	totale in base al rend. unit.: (*) medio 1923-'28 (coll. 2×3)	1929 (coll. 2×4)
1	2	3	4	5	6
1. Frumento:					
a) nei semin. sempl.	23	11,0	10,7	254	246
b) id. con p. legn.	111	13,8	13,4	1.530	1.483
c) nelle colt. legn. spec.	3	18,0	17,3	54	52
Totale	137	13,4	13,0	1.838	1.781
2. Riso (risone):					
a) nei semin. sempl.	–	–	–	–	–
b) id. con p. legn.	–	–	–	–	–
Totale	–	–	–	–	–
3. Granoturco:					
a) nei semin. sempl.	1	36,0	33,0	36	33
b) id. con p. legn.	6	32,0	29,0	192	174
c) nelle colt. legn. spec.	1	36,0	33,0	36	33
Totale	8	33,0	30,0	264	240
4. Cereali minori (*):					
a) nei semin. sempl.	–	–	–	–	–
b) id. con p. legn.	–	–	–	–	–
c) nelle colt. legn. spec.	–	–	–	–	–
Totale	–	–	–	–	–

VII. – Produzione dei foraggi

COLTIVAZIONI	Prod. tot. media 1923-'28	1929
1	2	3
(In quintali di fieno normale) (*)		
1. Prati avvicendati	560	550
2. Id. id. anno d'imp.	136	136
3. Erbai annuali	–	–
4. Id. intercalari	–	–
5. Prati permanenti	8.016	9.018
6. Prati-pascoli permanenti	–	–
7. Pascoli permanenti	–	–
8. *Produz. access. di foraggio*	9.695	10.212
Totale	18.407	19.916
Per ettaro della superficie agraria e forestale	*4,0*	*4,4*

PRODUZ. ACCESSORIA	Prod. tot. media 1923-'28	1929
4	5	6
A) dai prati e pascoli:	*8.204*	*8.772*
a) nei seminativi a riposo	860	970
b) nelle tare produttive	760	760
c) nei boschi e sotto altre colture legnose	5.210	5.210
d) negl'incolti produttivi	1.374	1.832
B) paglia dei cereali (1)	*1.331*	*1.280*
C) foglie e colletti di barbabietole da zucchero (1)	–	–
D) cime, frasche, fronde, ecc. (1)	*160*	*160*
E) strami (foglie secche, sotto-bosco, ecc.) (1)	–	–

(1) *Quantità effettivamente utilizzata per l'alimentazione del bestiame.*

(*) *Vedi « Avvertenze alle tavole »: pag.* 1.

15. - PROPATA

REGIONE AGRARIA DI MONTAGNA — ZONA AGRARIA I

Tav. III. — ALTA MONTAGNA DI GÈNOVA

I. – Dati generali

1. Dati geografici

Giacitura prev. del territ.: *Montagna*

Posizione geografica del Centro princ. (*): lat. 44° 33′; long. -3° 16′

Altimetria s/m del territorio: massima m. 1.582; minima » 731; preval. (*) » 800÷1200

del Centro principale (*) » 966

2. Popolazione (Censim. 21-IV-1931-IX)

Presente:	
In complesso	562
Per km.² di superf. territoriale	37
Per km.² di superf. agr. e forest.	38
Dei centri	488
Delle case sparse	74
Residente:	
In complesso	632
Per km.² di superf. territoriale	42
Per km.² di superf. agr. e forest.	43

3. Popolazione agricola (*) (Censim. 21-IV-1931-IX)

Posiz. profess. capo famiglia	Famiglie	Componenti
Conduc. terreni propri	142	567
Fittavoli	2	6
Coloni	–	–
Giornalieri	–	–
Altri addetti	–	–
Totale	144 (¹)	573

(¹) Per km² di superficie territoriale 38; agr. e forest. 39

4. Aziende agricole (*) (Censim. agr. 19-III-1930-VIII)

Classi di amplezza	Num.	Superf. ha.
1. Fino a 0,50 ha.	1	..
2. da 0,51 » 1 »	–	–
3. » 1,01 » 3 »	4	10
4. » 3,01 » 5 »	22	94
5. » 5,01 » 10 »	61	456
6. » 10,01 » 20 »	48	662
7. » 20,01 » 50 »	8	218
8. » 50,01 » 100 »	–	–
9. » 100,01 » 500 »	–	–
10. oltre 500 »	–	–
Totale	144	1.440

Sistema di conduz.	Num.	Superf. ha.
Economia diretta	99	917
Affitto	–	–
Colonia	–	–
Mista	45	523
Totale	144	1.440

5. Bestiame (*) (Censim. agr. 19-III-1930-VIII)

Bovini	N.	522
Equini	»	118
Suini	»	1
Ovini	»	6
Caprini	»	–

Bovini:	
Vitelli e vitelle sotto l'anno. N.	99
Manzette, manze e giovenche. »	119
Vacche »	302
Manzi e buoi »	–
relli e tori »	2

II. – Superficie per qualità di coltura

QUALITÀ DI COLTURA	Superficie (ettari): Qualità di coltura semplici	con piante legnose	totale
1. Seminativi	103	60	163
2. Prati permanenti	6	–	6
3. Prati-pascoli perm.	–	–	–
4. Pascoli permanenti	–	–	–
5. Colture legnose specializzate		–	–
6. Boschi (compresi i castagneti da frutto)		866	866
7. Incolti produttivi	258	186	444
Totale	367	1.112	
Superficie agraria e forestale			1.479
8. Superficie improduttiva			34
Superficie territoriale			1.513

III. – Repartizione superficie seminativi

COLTIVAZIONI	Superficie integrante (ettari)	Superf. ripetuta coltivazioni intercalari (ettari): nei seminativi	nelle colt. legn. spec.	totale
Coltiv. avvicendate:				
1. Cereali	45	–	–	–
2. Coltiv. industriali	–	–	–	–
3. Altre coltivazioni	39	–	–	–
4. Foraggere	–	–	–	–
5. Riposi con o senza pasc.	51	–	–	–
Tare	28	–	–	–
Totale	163	–	–	–
Coltiv. permamenti:				
6. Orti stabili, risaie stab., ecc.	–			
Tare	–			
Totale	–			
Superficie complessiva	163			

IV. – Superficie e densità delle colture legnose (*)

COLTIVAZIONI	Superficie integrante: a coltura specializzata, pura: ettari	n. medio piante per ha.	mista, prevalente: ettari	n. medio piante per ha.	totale (colonne 2+4) ettari	mista, secondaria: ettari	n. medio piante per ha.	a coltura promiscua: ettari	n. medio piante per ha.	Superficie ripetuta: piante nelle tare e sparse: ettari	n. medio piante per ha.
1. Viti	–	–	–	–	–	–	–	–	–	–	–
Sostegni vivi	–	–	–	–	–	–	–	–	–	–	–
2. Olivi	–	–	–	–	–	–	–	–	–	–	–
3. Agrumi	–	–	–	–	–	–	–	–	–	–	–
4. Gelsi	–	–	–	–	–	–	–	–	–	–	–
5. Fruttiferi	–	–	–	–	–	–	–	50 (¹)	21	–	–
6. Piante ornament.	–	–	–	–	–	–	–	–	–	–	–
7. Altre	–	–	–	–	–	–	–	230	–	–	–
8. Vivai, canneti, ecc.	–	–	–	–	–	–	–	–	–	–	–
Tare	–	–	–	–	–						
Superficie compless.	–		–		–						

(¹) Forma prev. allev.: *p. vento.*

V. – Superficie e produzione delle singole coltivazioni – Densità delle coltivazioni legnose

N. elenco coltivaz. (*)	QUALITÀ DI COLTURA E COLTIVAZIONI	Superficie (ettari): integrante	ripetuta	Produzione (quintali), media per ettaro, sessennio 1923-'28: sulla superficie integrante	ripetuta	complessiva	1929: complessiva	totale in base al rendim. unit.: (*) medio 1923-'28 [(coll. 3+4) × col. 7]	1929 [(coll. 3+4) × col. 8]
1	2	3	4	5	6	7	8	9	10
	Seminativi ***Semplici e con piante legnose***								
1	Frumento tenero	42	–	8,0	–	8,0	8,0	338	336
2	Frumento duro	–	–	–	–	–	–	–	–
3	Segale	–	–	–	–	–	–	–	–
4	Orzo	–	–	–	–	–	–	–	–
5	Avena	–	–	–	–	–	–	–	–
6	Riso (risone)	–	–	–	–	–	–	–	–
7	Granoturco maggengo	3	–	16,7	–	16,7	16,0	50	48
8	Granoturco cinquantino	–	–	–	–	–	–	–	–
9	Altri cereali	–	–	–	–	–	–	–	–
10	Barbabietole da zucchero	–	–	–	–	–	–	–	–
11	Canapa seme	–	–	–	–	–	–	–	–
12	Canapa tiglio	–	–	–	–	–	–	–	–
13	Lino seme	–	–	–	–	–	–	–	–
14	Lino tiglio	–	–	–	–	–	–	–	–
15	Tabacco	–	–	–	–	–	–	–	–
16	Altre coltivazioni industriali	–	–	–	–	–	–	–	–
17	Patate	34	–	44,6	–	44,6	45,0	1.515	1.530
18	Fave da seme	–	–	–	–	–	–	–	–
19	Fagiuoli	2	–	10,0	–	10,0	10,0	20	20
20	Ceci	–	–	–	–	–	–	–	–
21	Cicerchie	–	–	–	–	–	–	–	–
22	Lenticchie	–	–	–	–	–	–	–	–
23	Lupini	–	–	–	–	–	–	–	–
24	Piselli	–	–	–	–	–	–	–	–
25	Veccia	–	–	–	–	–	–	–	–
26	Altre leguminose da granella	–	–	–	–	–	–	–	–
27	Legumi freschi da sgusciare	–	–	–	–	–	–	–	–
28	Asparagi	–	–	–	–	–	–	–	–
29	Carciofi	–	–	–	–	–	–	–	–
30	Cardi, finocchi e sedani	–	–	–	–	–	–	–	–
31	Cavoli	2	–	120,0	–	120,0	120,0	240	240
32	Cavolifiori	–	–	–	–	–	–	–	–
33	Cipolle e agli	–	–	–	–	–	–	–	–
34	Pomodori	–	–	–	–	–	–	–	–
35	Poponi e cocomeri	–	–	–	–	–	–	–	–
36	Altri ortaggi (¹)	1	–	200,0	–	200,0	200,0	200	200
37	Orti familiari (*)	–	–	–	–	–	–	–	–
38	Fiori (*) recisi		–	–	–	–	–	–	–
39	Fiori (*) e foglie da profum.	–	–	–	–	–	–	–	–
40	Colt. orn. e per fronda verde (*)	–	–	–	–	–	–	–	–
41	Altre coltivazioni	–	–	–	–	–	–	–	–
42	Prati avvicendati	–	–	–	–	–	–	–	–
43	Id. id. (anno d'imp.)	–	–	–	–	–	–	–	–
44	Erbai: annuali; intercalari	–	–	–	–	–	–	–	–
	Riposi con o senza pascolo	51							
	Tare	28							
	Totale	163							
	Prati, prati-pasc. e pasc. perm. ***Semplici e con piante legnose***								
45	Prati permanenti	6	–	9,0	–	9,0	10,0	54	60
46	Prati-pascoli permanenti	–	–	–	–	–	–	–	–
47	Pascoli permanenti	–	–	–	–	–	–	–	–
48	Nelle tare, riposi, incolti, ecc. (*)	–	595	–	4,5	4,5	4,5	2.675	2.675
	Tare	–							
	Totale	6							

N. elenco coltivaz. (*)	QUALITÀ DI COLTURA E COLTIVAZIONI	Superficie (ettari), integrante: a coltura pura	a coltura mista prevalente	totale	ripetuta: a coltura mista secondaria	a coltura promiscua	nelle tare e sparse	Produzione (quintali), media per ha. sulla superf. integ. a colt. pura (col. 3): 1923-'28	1929	totale (relat. alle superf. di cui alle coll. 5+6+7+8): (*) 1923-'28	1929
1	2	3	4	5	6	7	8	9	10	11	12
	Coltivazioni legnose a) superficie b) *n. medio piante per ha.*										
49	Viti a)	–	–	–	–	–	–	–	–	–	–
	b)	–	–		–	–	–				
50	Olivi a)	–	–	–	–	–	–	–	–	–	–
	b)	–	–		–	–	–				
51	Aranci a)	–	–	–	–	–	–	–	–	–	–
	b)	–	–		–	–	–				
52	Mandarini a)	–	–	–	–	–	–	–	–	–	–
	b)	–	–		–	–	–				
53	Limoni a)	–	–	–	–	–	–	–	–	–	–
	b)	–	–		–	–	–				
54	Altri agrumi a)	–	–	–	–	–	–	–	–	–	–
	b)	–	–		–	–	–				
55	Gelsi a)	–	–	–	–	–	–	–	–	–	–
	b)	–	–		–	–	–				
56	Meli a)	–	–	–	–	50	–	–	–	74	75
	b)	–	–		–	*15*	–				
57	Peri a)	–	–	–	–	50	–	–	–	19	20
	b)	–	–		–	*5*	–				
58	Cotogni e melagrani a)	–	–	–	–	–	–	–	–	–	–
	b)	–	–		–	–	–				
59	Peschi a)	–	–	–	–	–	–	–	–	–	–
	b)	–	–		–	–	–				
60	Albicocchi a)	–	–	–	–	–	–	–	–	–	–
	b)	–	–		–	–	–				
61	Susini a)	–	–	–	–	15	–	–	–	3	3
	b)	–	–		–	*2*	–				
62	Ciliegi a)	–	–	–	–	39	–	–	–	5	6
	b)	–	–		–	*1*	–				
63	Mandorli a)	–	–	–	–	–	–	–	–	–	–
	b)	–	–		–	–	–				
64	Noci a)	–	–	–	–	–	–	–	–	–	–
	b)	–	–		–	–	–				
65	Nocciuoli a)	–	–	–	–	–	–	–	–	–	–
	b)	–	–		–	–	–				
66	Fichi a)	–	–	–	–	–	–	–	–	–	–
	b)	–	–		–	–	–				
67	Carrubi a)	–	–	–	–	–	–	–	–	–	–
	b)	–	–		–	–	–				
68	Altri fruttiferi a)	–	–	–	–	–	–	–	–	–	–
	b)	–	–		–	–	–				
69	Piante ornament. (*) a)	–	–	–	–	–	–	–	–	–	–
	b)	–	–		–	–	–				
70	Altre piante legnose a)	–	–	–	–	–	–	–	–	–	–
	b)	–	–		–	–	–				
71	Canneti e vincheti a)	–	–	–							
72	Vivai (*) a)	–	–	–				–	–	–	–
	Tare	–	–	–							
	Totale			–						(²)	(²)
73	***Boschi:***			866						(²)	(²)
	di cui castagneti da frutto	–	–	*126*	–	–	–	3,7	3,7	472	472
	Incolti produttivi			444							
	Superficie agraria e forestale			1.479							

(¹) Ortaggi da foglie: — (²) Altri prodotti da colture legnose, rispettiv. nel sessennio 1923-'28 e nell'anno 1929: legna da ardere, q. 25 e q. 26. — (³) Strame: 1923-'28, q. 3.308; 1929, q. 3.304.

VI. – Produzione dei cereali

COLTIVAZIONI	Superficie complessiva (ettari)	Produzione (q.), media per ettaro, sessennio 1923-'28	1929	totale in base al rend. unit.: (*) medio 1923-'28 (coll. 2×3)	1929 (coll. 2×4)
1	2	3	4	5	6
1. Frumento:					
a) nei semin. sempl.	24	7,8	7,7	186	185
b) id. con p. legn.	18	8,4	8,4	152	151
c) nelle colt. legn. spec.	–	–	–	–	–
Totale	42	8,0	8,0	338	336
2. Riso (risone):					
a) nei semin. sempl.	–	–	–	–	–
b) id. con p. legn.	–	–	–	–	–
Totale	–	–	–	–	–
3. Granoturco:					
a) nei semin. sempl.	2	17,0	16,5	34	33
b) id. con p. legn.	1	16,0	15,0	16	15
c) nelle colt. legn. spec.	–	–	–	–	–
Totale	3	16,7	16,0	50	48
4. Cereali minori (*):					
a) nei semin. sempl.	–	–	–	–	–
b) id. con p. legn.	–	–	–	–	–
c) nelle colt. legn. spec.	–	–	–	–	–
Totale	–	–	–	–	–

VII. – Produzione dei foraggi

COLTIVAZIONI	Prod. tot. media 1923-'28	1929
1	2	3
(In quintali di fieno normale) (*)		
1. Prati avvicendati	–	–
2. Id. id. anno d'imp.	–	–
3. Erbai annuali	–	–
4. Id. intercalari	–	–
5. Prati permanenti	54	60
6. Prati-pascoli permanenti	–	–
7. Pascoli permanenti	–	–
8. *Produz. access. di foraggio*	2.931	2.929
Totale	2.985	2.989
Per ettaro della superficie agraria e forestale	*2,0*	*2,0*

PRODUZ. ACCESSORIA	Prod. tot. media 1923-'28	1929
4	5	6
A) dai prati e pascoli:	*2.675*	*2.675*
a) nei seminativi a riposo	1.020	1.020
b) nelle tare produttive	200	200
c) nei boschi e sotto altre colture legnose	300	300
d) negl'incolti produttivi	1.155	1.155
B) paglia dei cereali (¹)	*224*	*224*
C) foglie e colletti di barbabietole da zucchero (¹)	–	–
D) cime, frasche, fronde, ecc. (¹)	*32*	*30*
E) strami (foglie secche, sottobosco, ecc.) (¹)	–	–

(¹) *Quantità effettivamente utilizzata per l'alimentazione del bestiame.*

(*) *Vedi « Avvertenze alle tavole »: pag.* 1.

16. - RONCO SCRÌVIA

REGIONE AGRARIA DI MONTAGNA — ZONA AGRARIA I

Tav. III. — ALTA MONTAGNA DI GÈNOVA

I. – Dati generali

1. Dati geografici

Giacitura prev. del territ.: *Collina*

Posizione geografica del Centro princ. (*)	lat.	44° 36′
	long.	-3° 30′
Altimetria s/m del territorio	massima m.	903
	minima »	307
	preval. (*) »	350÷650
del Centro principale (*) »		330

2. Popolazione (Censim. 21-IV-1931-IX)

Presente:		
In complesso		4.303
Per km² di superf.	territoriale	*144*
	agr. e forest.	*162*
Dei centri		3.322
Delle case sparse		981
Residente:		
In complesso		4.422
Per km² di superf.	territoriale	*147*
	agr. e forest.	*167*

3. Popolazione agricola (*) (Censim. 21-IV-1931-IX)

Posiz. profess. capo famiglia	Famiglie	Componenti
Conduc. terreni propri	229	1.019
Fittavoli	56	254
Coloni	5	22
Giornalieri	1	1
Altri addetti	4	20
Totale	295	(1) 1.316

(1) Per km² di superficie: territoriale *44*; agr. e forest. *50*

4. Aziende agricole (*) (Censim. agr. 19-III-1930-VIII)

Classi di ampiezza	Num.	Superf. ha.	Sistema di conduz.	Num.	Superf. ha.
1. Fino a 0,50 ha.	79	20	Economia diretta	315	1.726
2. da 0,51 » 1 »	48	37	Affitto	95	610
3. » 1,01 » 3 »	112	208	Colonia	4	13
4. » 3,01 » 5 »	60	237	Mista	35	180
5. » 5,01 » 10 »	69	474			
6. » 10,01 » 20 »	49	720			
7. » 20,01 » 50 »	32	833			
8. » 50,01 » 100 »	–	–			
9. » 100,01 » 500 »	–	–			
10. oltre 500 »	–	–			
Totale	449	2.529	Totale	449	2.529

5. Bestiame (*) (Censim. agr. 19-III-1930-VIII)

Bovini N.	419	*Bovini:*	
Equini »	41	Vitelli e vitelle sotto l'anno N.	44
Suini »	–	Manzette, manze e giovenche »	35
Ovini »	12	Vacche »	266
Caprini »	82	Manzi e buoi »	71
		Torelli e tori »	3

II. – Superficie per qualità di coltura

QUALITÀ DI COLTURA	SUPERFICIE (ettari) Qualità di coltura: semplici	con piante legnose	totale
1	2	3	4
1. Seminativi	176	106	282
2. Prati permanenti	200	–	200
3. Prati-pascoli perm.	–	–	–
4. Pascoli permanenti	–	–	–
5. Colture legnose specializzate		–	–
6. Boschi (compresi i castagneti da frutto)		2.054	2.054
7. Incolti produttivi	–	113	113
Totale	376	2.273	
Superficie agraria e forestale			2.649
8. Superficie improduttiva			349
Superficie territoriale			2.998

III. – Repartizione superficie seminativi

COLTIVAZIONI	SUPERF. INTEGRANTE (ettari)	SUPERF. RIPETUTA COLTIVAZIONI INTERCALARI (ettari): nei seminativi	nelle colt. legn. spec.	totale
1	2	3	4	5
Coltiv. avvicendate:				
1. Cereali	104	–	–	–
2. Coltiv. industriali	–	–	–	–
3. Altre coltivazioni	57	–	–	–
4. Foraggere	14	–	–	–
5. Riposi con o senza pasc.	52	–	–	–
Tare	51	–	–	–
Totale	278	–	–	–
Coltiv. permanenti:				
6. Orti stabili, risaie stab., ecc.	4			
Tare	–			
Totale	4			
Superficie complessiva	282			

IV. – Superficie e densità delle colture legnose (*)

COLTIVAZIONI	Superficie integrante: a coltura specializzata, pura: ettari	n. medio piante per ha.	mista, prevalente: ettari	n. medio piante per ha.	totale (colonne 2+4) ettari	secondaria: ettari	n. medio piante per ha.	Superficie ripetuta: a coltura promiscua: ettari	n. medio piante per ha.	piante nelle tare e sparse: ettari	n. medio piante per ha.
1	2	3	4	5	6	7	8	9	10	11	12
1. Viti	–	–	–	–	–	–	–	47	(1) 1223	–	–
Sostegni vivi	–	–	–	–	–	–	–	–	–	–	–
2. Olivi	–	–	–	–	–	–	–	–	–	–	–
3. Agrumi	–	–	–	–	–	–	–	–	–	–	–
4. Gelsi	–	–	–	–	–	–	–	–	–	–	–
5. Fruttiferi	–	–	–	–	–	–	–	92	(2) 36	4	(2) 18
6. Piante ornament.	–	–	–	–	–	–	–	–	–	–	–
7. Altre	–	–	–	–	–	–	–	113	–	–	–
8. Vival, canneti, ecc.	–	–	–	–	–	–	–	–	–	–	–
Tare	–	–	–	–	–						
Superficie compless.	–		–		–						

(1) Forma allev. prev.: *a spalliera.* — (2) Id.: *p. vento.*

V. – Superficie e produzione delle singole coltivazioni – Densità delle coltivazioni legnose

N. elenco coltivaz. (*)	QUALITÀ DI COLTURA E COLTIVAZIONI	Superficie (ettari): integrante	ripetuta	Produzione (quintali) media per ettaro, sessennio 1923-'28, sulla superficie: integrante	ripetuta	complessiva	1929 complessiva	totale in base al rendim. unit.: (*) medio 1923-'28 [(coll. 3+4)×col. 7]	1929 [(coll. 3+4) × col. 8]
1	2	3	4	5	6	7	8	9	10
	Seminativi *Semplici e con piante legnose*								
1	Frumento tenero	85	–	11,4	–	11,4	12,0	966	1.020
2	Frumento duro	–	–	–	–	–	–	–	–
3	Segale	–	–	–	–	–	–	–	–
4	Orzo	–	–	–	–	–	–	–	–
5	Avena	–	–	–	–	–	–	–	–
6	Riso (risone)	–	–	–	–	–	–	–	–
7	Granoturco maggengo	19	–	20,1	–	20,1	22,0	382	418
8	Granoturco cinquantino	–	–	–	–	–	–	–	–
9	Altri cereali	–	–	–	–	–	–	–	–
10	Barbabietole da zucchero	–	–	–	–	–	–	–	–
11	Canapa seme	–	–	–	–	–	–	–	–
12	Canapa tiglio	–	–	–	–	–	–	–	–
13	Lino seme	–	–	–	–	–	–	–	–
14	Lino tiglio	–	–	–	–	–	–	–	–
15	Tabacco	–	–	–	–	–	–	–	–
16	Altre coltivazioni industriali	–	–	–	–	–	–	–	–
17	Patate	44	–	54,3	–	54,3	58,0	2.390	2.552
18	Fave da seme	–	–	–	–	–	–	–	–
19	Fagiuoli	6	–	16,7	–	16,7	11,0	100	66
20	Ceci	–	–	–	–	–	–	–	–
21	Cicerchie	–	–	–	–	–	–	–	–
22	Lenticchie	–	–	–	–	–	–	–	–
23	Lupini	–	–	–	–	–	–	–	–
24	Piselli	–	–	–	–	–	–	–	–
25	Veccia	–	–	–	–	–	–	–	–
26	Altre leguminose da granella	–	–	–	–	–	–	–	–
27	Legumi freschi da sgusciare	–	–	–	–	–	–	–	–
28	Asparagi	–	–	–	–	–	–	–	–
29	Carciofi	–	–	–	–	–	–	–	–
30	Cardi, finocchi e sedani	–	–	–	–	–	–	–	–
31	Cavoli	5	–	120,0	–	120,0	120,0	600	600
32	Cavolifiori	2	–	135,0	–	135,0	135,0	270	270
33	Cipolle e agli	–	–	–	–	–	–	–	–
34	Pomodori	–	–	–	–	–	–	–	–
35	Poponi e cocomeri	–	–	–	–	–	–	–	–
36	Altri ortaggi	–	–	–	–	–	–	–	–
37	Orti familiari (*)	4	–	3,0	–	3,0	2,5	12,0	10,0
38	Fiori (*) recisi	–	–	–	–	–	–	–	–
39	Fiori (*) e foglie da profum.	–	–	–	–	–	–	–	–
40	Colt. orn. e per fronda verde (*)	–	–	–	–	–	–	–	–
41	Altre coltivazioni	–	–	–	–	–	–	–	–
42	Prati avvicendati (1)	14	–	70,7	–	70,7	65,0	990	910
43	Id. id. (anno d'imp.	–	10	–	24,0	24,0	24,0	240	240
44	Erbai: annuali; intercalari	–	–	–	–	–	–	–	–
	Riposi con o senza pascolo	52							
	Tare	51							
	Totale	282							
	Prati, prati-pasc. e pasc. perm. *Semplici e con piante legnose*								
45	Prati permanenti	194	–	12,7	–	12,7	14,0	2.456	2.716
46	Prati-pascoli permanenti	–	–	–	–	–	–	–	–
47	Pascoli permanenti	–	–	–	–	–	–	–	–
48	Nelle tare, riposi, incolti, ecc. (*)	–	566	–	5,1	5,1	5,8	2.896	3.308
	Tare	6							
	Totale	200							

N. elenco coltivaz. (*)	QUALITÀ DI COLTURA E COLTIVAZIONI	Superficie (ettari) integrante: a coltura pura	a coltura mista prevalente	totale	ripetuta: a coltura mista secondaria	a coltura promiscua	nelle tare e sparse	Produzione (quintali) media per ha. sulla superf. integr. a colt. pura col. 3): 1923-'28	1929	totale (relat. alle superf. di cui alle coll. 5+6+7+8): 1923-'28	1929
1	2	3	4	5	6	7	8	9	10	11	12
	Coltivazioni legnose a) superficie b) *n. medio piante per ha.*										
49	Viti a)	–	–	–	–	47	–	–	–	(*) 345	(1) 470
	Viti b)	–	–		–	*1.223*	–				
50	Olivi a)	–	–	–	–	–	–	–	–	–	–
	Olivi b)	–	–		–	–	–				
51	Aranci a)	–	–	–	–	–	–	–	–		–
	Aranci b)	–	–		–	–	–				
52	Mandarini a)	–	–	–	–	–	–	–	–	–	–
	Mandarini b)	–	–		–	–	–				
53	Limoni a)	–	–	–	–	–	–	–	–	–	–
	Limoni b)	–	–		–	–	–				
54	Altri agrumi a)	–	–	–	–	–	–	–	–	–	–
	Altri agrumi b)	–	–		–	–	–				
55	Gelsi a)	–	–	–	–	–	–	–	–	–	–
	Gelsi b)	–	–		–	–	–				
56	Meli a)	–	–	–	–	92	(2) 4	–	–	192	192
	Meli b)	–	–		–	*20*	*10*				
57	Peri a)	–	–	–	–	92	(2) 4	–	–	54	96
	Peri b)	–	–		–	*9*	*5*				
58	Cotogni e melagrani a)	–	–	–	–	–	–	–	–	–	–
	Cotogni e melagrani b)	–	–		–	–	–				
59	Peschi a)	–	–	–	–	–	–	–	–	–	–
	Peschi b)	–	–		–	–	–				
60	Albicocchi a)	–	–	–	–	–	–	–	–	–	–
	Albicocchi b)	–	–		–	–	–				
61	Susini a)	–	–	–	–	–	–	–	–	–	–
	Susini b)	–	–		–	–	–				
62	Ciliegi a)	–	–	–	–	92	(2) 4	–	–	23	38
	Ciliegi b)	–	–		–	*5*	*3*				
63	Mandorli a)	–	–	–	–	–	–	–	–	–	–
	Mandorli b)	–	–		–	–	–				
64	Noci a)	–	–	–	–	26	–	–	–	11	18
	Noci b)	–	–		–	*3*	–				
65	Nocciuoli a)	–	–	–	–	–	–	–	–	–	–
	Nocciuoli b)	–	–		–	–	–				
66	Fichi a)	–	–	–	–	–	–	–	–	–	–
	Fichi b)	–	–		–	–	–				
67	Carrubi a)	–	–	–	–	–	–	–	–	–	–
	Carrubi b)	–	–		–	–	–				
68	Altri fruttiferi a)	–	–	–	–	–	–	–	–	–	–
	Altri fruttiferi b)	–	–		–	–	–				
69	Piante ornament. (*) a)	–	–	–	–	–	–	–	–	–	–
	Piante ornament. (*) b)	–	–		–	–	–				
70	Altre piante legnose a)	–	–	–	–	–	–	–	–	–	–
	Altre piante legnose b)	–	–		–	–	–				
71	Canneti, vincheti a)	–	–	–		–	–				
72	Vival (*) a)	–	–	–		–	–	–	–	–	–
	Tare	–	–	–							
	Totale			–						(4)	(4)
73	***Boschi:***			2.054						(5)	(5)
	di cui castagneti da frutto	–	–	*1.150*	–	–	–	5,2	4,5	6.037	5.175
	Incolti produttivi			113							
	Superficie agraria e forestale			2.649							

(1) 80 % trifoglio prat., 20 % erba medica. 33,0 % irrigui. — (2) 5,0 % uva da tavola, 5,0 % per consumo diretto. — (3) Sparse. — (4) Altri prodotti da colture legnose, rispettiv. nel sessennio 1923-'28 e nell'anno 1929: legna da ardere, q. 260 e q. 260. — (5) Strame: 1923-'28, q. 13.640 1929, q. 13.640.

VI. – Produzione dei cereali

COLTIVAZIONI	Superficie complessiva (ettari)	Produzione (q.) media per ettaro: sessennio 1923-'28	1929	totale in base al rend. unit.: (*) medio 1923-'28 (coll. 2×3)	1929 (coll. 2×4)
1	2	3	4	5	6
1. Frumento:					
a) nel semin. sempl.	52	10,8	11,5	564	596
b) id. con p. legn.	33	12,2	12,8	402	424
c) nelle colt. legn. spec.	–	–	–	–	–
Totale	85	11,4	12,0	966	1.020
2. Riso (risone):					
a) nel semin. sempl.	–	–	–	–	–
b) id. con p. legn.	–	–	–	–	–
Totale	–	–	–	–	–
3. Granoturco:					
a) nel semin. sempl.	12	20,2	22,1	242	265
b) id. con p. legn.	7	20,0	21,9	140	153
c) nelle colt. legn. spec.	–	–	–	–	–
Totale	19	20,1	22,0	382	418
4. Cereali minori (*):					
a) nel semin. sempl.	–	–	–	–	–
b) id. con p. legn.	–	–	–	–	–
c) nelle colt. legn. spec.	–	–	–	–	–
Totale	–	–	–	–	–

VII. – Produzione dei foraggi

COLTIVAZIONI	Prod. tot. media 1923-'28	1929
1	2	3
(In quintali di fieno normale) (*)		
1. Prati avvicendati	990	910
2. Id. id. anno d'imp.	240	240
3. Erbai annuali	–	–
4. Id. intercalari	–	–
5. Prati permanenti	2.456	2.716
6. Prati-pascoli permanenti	–	–
7. Pascoli permanenti	–	–
8. *Produz. access. di foraggio*	3.772	4.267
Totale	7.458	8.133
Per ettaro della superficie agraria e forestale	*2,8*	*3,1*

PRODUZ. ACCESSORIA	Prod. tot. media 1923-'28	1929
4	5	6
A) dai prati e pascoli:	*2.896*	*3.308*
a) nei seminativi a riposo	448	520
b) nelle tare produttive	328	328
c) nei boschi e sotto altre colture legnose	1.800	2.160
d) negl'incolti produttivi	320	300
B) paglia dei cereali (1)	*623*	*680*
C) foglie e colletti di barbabietole da zucchero (1)	–	–
D) cime, frasche, fronde, ecc. (1)	*253*	*279*
E) strami (foglie secche, sottobosco, ecc.) (1)	–	–

(1) *Quantità effettivamente utilizzata per l'alimentazione del bestiame.*

(*) *Vedi « Avvertenze alle tavole »: pag.* 1.

REGIONE AGRARIA DI MONTAGNA

Tav. III.

17. - ROSSIGLIONE

ZONA AGRARIA I

ALTA MONTAGNA DI GÈNOVA

I. - Dati generali

1. Dati geografici

Giacitura prev. del territ.: *Collina*

Posizione geografica del Centro princ.(*): lat. 44° 33′; long. -3° 46′

Altimetria s/m del territorio: massima m. 940; minima » 257; preval.(*) » 400÷650

del Centro principale (*) » 297

2. Popolazione (Censim. 21-IV-1931-IX)

Presente:	
In complesso	4.027
Per km² di superf. territoriale	85
Per km² di superf. agr. e forest.	87
Dei centri	2.558
Delle case sparse	1.469
Residente:	
In complesso	3.997
Per km² di superf. territoriale	84
Per km² di superf. agr. e forest.	86

3. Popolazione agricola (*) (Censim. 21-IV 1931-IX)

Posiz. profess. capo famiglia	Famiglie	Componenti
Conduc. terreni propri	89	539
Fittavoli	133	738
Coloni	2	6
Giornalieri	14	64
Altri addetti	6	32
Totale	244	(1) 1.379

(1) Per km.² di superficie territoriale: 29; agr. e forest.: 30

Aziende agricole (*) (Censim. agr. 19-III-1930-VIII)

Classi di ampiezza	Num.	Superf. ha.	Sistema di conduz.	Num.	Superf. ha.
1. Fino a 0,50 ha.	29	5	Economia diretta	157	2.246
2. da 0,51 » 1 »	3	2	Affitto	131	1.992
3. » 1,01 » 3 »	22	41	Colonia	4	35
4. » 3,01 » 5 »	32	122	Mista	9	270
5. » 5,01 » 10 »	53	384			
6. » 10,01 » 20 »	81	1.161			
7. » 20,01 » 50 »	74	2.100			
8. » 50,01 » 100 »	4	249			
9. » 100,01 » 500 »	3	479			
10. oltre 500 »	–	–			
Totale	301	4.543	Totale	301	4.543

5. Bestiame (*) (Censim. agr. 19-III-1930-VIII)

Bovini N.	434	*Bovini:*	
Equini »	54	Vitelli e vitelle sotto l'anno. N.	91
Suini »	55	Manzette, manze e giovenche. »	76
Ovini »	147	Vacche »	299
		Manzi e buoi »	24
Caprini »	80	Torelli e tori »	4

II. - Superficie per qualità di coltura

QUALITÀ DI COLTURA	SUPERFICIE (ettari) Qualità di coltura: semplici	con piante legnose	totale
1. Seminativi	104	197	301
2. Prati permanenti	130	–	130
3. Prati-pascoli perm.	–	–	–
4. Pascoli permanenti	156	–	156
5. Colture legnose specializzate		–	–
6. Boschi (compresi i castagneti da frutto)		2.795	2.795
7. Incolti produttivi	909	333	1.242
Totale	1.299	3.325	
Superficie agraria e forestale			4.624
8. Superficie improduttiva			133
Superficie territoriale			4.757

III. - Repartizione superficie seminativi

COLTIVAZIONI	SUPERFICIE INTEGRANTE (ettari)	SUPERF. RIPETUTA COLTIVAZIONI INTERCALARI (ettari): nei seminativi	nelle colt. legn. spec.	totale
Coltiv. avvicendate:				
1. Cereali	99	–	–	–
2. Coltiv. industriali	–	–	–	–
3. Altre coltivazioni	90	–	–	–
4. Foraggere	3	–	–	–
5. Riposi con o senza pasc.	45	–	–	–
Tare	59	–	–	–
Totale	296	–	–	–
Coltiv. permanenti:				
6. Orti stabili, risaie stab., ecc.	4			
Tare	1			
Totale	5			
Superficie complessiva	301			

IV. - Superficie e densità delle colture legnose (*)

COLTIVAZIONI	SUPERFICIE INTEGRANTE: a coltura specializzata, pura: ettari	n. medio piante per ha.	mista, prevalente: ettari	n. medio piante per ha.	totale (colonne 2+4) ettari	secondaria: ettari	n. medio piante per ha.	SUPERFICIE RIPETUTA: a coltura promiscua: ettari	n. medio piante per ha.	piante nelle tare e sparse: ettari	n. medio piante per ha.
1. Viti	–	–	–	–	–	–	–	13	(1) 1.000	–	–
sostegni vivi	–	–	–	–	–	–	–	–	–	–	–
2. Olivi	–	–	–	–	–	–	–	–	–	–	–
3. Agrumi	–	–	–	–	–	–	–	–	–	–	–
4. Gelsi	–	–	–	–	–	–	–	166	(2) 14	–	–
5. Fruttiferi	–	–	–	–	–	–	–	166	(3) 47	–	–
6. Piante ornament.	–	–	–	–	–	–	–	–	–	–	–
7. Altre	–	–	–	–	–	–	–	333	–	–	–
8. Vivai, canneti, ecc.	–	–	–	–	–	–	–	–	–	–	–
Tare	–	–	–	–	–						
Superficie complessa	–		–		–						

(1) Forma allev. prev.: *a pergola*. — (2) Id.: *a vaso*. — (3) Id.: *a piramide*.

V. - Superficie e produzione delle singole coltivazioni - Densità delle coltivazioni legnose

N. elenco coltivaz. (*)	QUALITÀ DI COLTURA E COLTIVAZIONI	SUPERFICIE (ettari): integrante	ripetuta	PRODUZIONE (quintali) media per ettaro, sessennio 1923-'28 sulla superficie: integrante	ripetuta	complessiva	1929 complessiva	totale in base al rendim. unit.: (*) medio 1923-'28 [(coll. 3+4)×col. 7]	1929 [(coll. 3+4) × col. 8]
	Seminativi *Semplici e con piante legnose*								
1	Frumento tenero	87	–	12,1	–	12,1	12,0	1.050	1.044
2	Frumento duro	–	–	–	–	–	–	–	–
3	Segale	–	–	–	–	–	–	–	–
4	Orzo	–	–	–	–	–	–	–	–
5	Avena	–	–	–	–	–	–	–	–
6	Riso (risone)	–	–	–	–	–	–	–	–
7	Granoturco maggengo	12	–	20,7	–	20,7	20,0	248	240
8	Granoturco cinquantino	–	–	–	–	–	–	–	–
9	Altri cereali	–	–	–	–	–	–	–	–
10	Barbabietole da zucchero	–	–	–	–	–	–	–	–
11	Canapa seme	–	–	–	–	–	–	–	–
12	Canapa tiglio	–	–	–	–	–	–	–	–
13	Lino seme	–	–	–	–	–	–	–	–
14	Lino tiglio	–	–	–	–	–	–	–	–
15	Tabacco	–	–	–	–	–	–	–	–
16	Altre coltivazioni industr.	–	–	–	–	–	–	–	–
17	Patate	53	–	42,8	–	42,8	40,0	2.270	2.120
18	Fave da seme	–	–	–	–	–	–	–	–
19	Fagiuoli	–	–	–	–	–	–	–	–
20	Ceci	–	–	–	–	–	–	–	–
21	Cicerchie	–	–	–	–	–	–	–	–
22	Lenticchie	–	–	–	–	–	–	–	–
23	Lupini	–	–	–	–	–	–	–	–
24	Piselli	–	–	–	–	–	–	–	–
25	Veccia	–	–	–	–	–	–	–	–
26	Altre leguminose da granella	–	–	–	–	–	–	–	–
27	Legumi freschi da sgusciare(1)	37	–	50,0	–	50,0	55,0	1.850	2.035
28	Asparagi	–	–	–	–	–	–	–	–
29	Carciofi	–	–	–	–	–	–	–	–
30	Cardi, finocchi e sedani	–	–	–	–	–	–	–	–
31	Cavoli	–	–	–	–	–	–	–	–
32	Cavolifiori	–	–	–	–	–	–	–	–
33	Cipolle e agli	–	–	–	–	–	–	–	–
34	Pomodori	–	–	–	–	–	–	–	–
35	Poponi e cocomeri	–	–	–	–	–	–	–	–
36	Altri ortaggi	–	–	–	–	–	–	–	–
37	Orti familiari (*)	4	–	3,5	–	3,5	3,5	14,0	14,0
38	Fiori (*) recisi	–	–	–	–	–	–	–	–
39	Fiori (*) e foglie da profum.	–	–	–	–	–	–	–	–
40	Colt. orn. e per fronda verde (*)	–	–	–	–	–	–	–	–
41	Altre coltivazioni	–	–	–	–	–	–	–	–
42	Prati avvicendati (2)	3	–	90,0	–	90,0	80,0	270	240
43	Id. id. (anno d'imp.)	–	2	–	30,0	30,0	26,0	60	52
44	Erbai: annuali; intercalari	–	–	–	–	–	–	–	–
	Riposi con o senza pascolo	45							
	Tare	60							
	Totale	301							
	Prati, prati-pasc. e pasc. perm. *Semplici o con piante legnose*								
45	Prati permanenti	124	–	18,1	–	18,1	20,0	2.240	2.480
46	Prati-pascoli permanenti	–	–	–	–	–	–	–	–
47	Pascoli permanenti	156	–	4,6	–	4,6	4,6	720	720
48	Nelle tare, riposi, incolti, ecc. (*)	–	2.290	–	3,2	3,2	2,7	7.271	6.220
	Tare	6							
	Totale	286							

N. elenco coltivaz. (*)	QUALITÀ DI COLTURA E COLTIVAZIONI	SUPERFICIE (ettari) integrante: a coltura pura	a coltura mista prevalente	totale	ripetuta: a coltura mista secondaria	a coltura promiscua	nelle tare e sparse	PRODUZIONE (quintali) media per ha. sulla superf. integr. a colt. pura (col. 3): 1923-'28	1929	totale (relat. alle superf. di cui alle coll. 5+6+7+8): (*) 1923-'28	1929
	Coltivazioni legnose a) superficie b) *n. medio piante per ha.*										
49	Viti a)	–	–	–	–	13	–	–	–	130	130
	Viti b)	–	–		–	*1.000*	–				
50	Olivi a)	–	–	–	–	–	–	–	–	–	–
	Olivi b)	–	–		–	–	–				
51	Aranci a)	–	–	–	–	–	–	–	–	–	–
	Aranci b)	–	–		–	–	–				
52	Mandarini a)	–	–	–	–	–	–	–	–	–	–
	Mandarini b)	–	–		–	–	–				
53	Limoni a)	–	–	–	–	–	–	–	–	–	–
	Limoni b)	–	–		–	–	–				
54	Altri agrumi a)	–	–	–	–	–	–	–	–	–	–
	Altri agrumi b)	–	–		–	–	–				
55	Gelsi a)	–	–	–	–	166	–	–	–	990	990
	Gelsi b)	–	–		–	*14*	–				
56	Meli a)	–	–	–	–	166	–	–	–	238	250
	Meli b)	–	–		–	*11*	–				
57	Peri a)	–	–	–	–	166	–	–	–	351	332
	Peri b)	–	–		–	*22*	–				
58	Cotogni e melagrani a)	–	–	–	–	–	–	–	–	–	–
	Cotogni e melagrani b)	–	–		–	–	–				
59	Peschi a)	–	–	–	–	–	–	–	–	–	–
	Peschi b)	–	–		–	–	–				
60	Albicocchi a)	–	–	–	–	–	–	–	–	–	–
	Albicocchi b)	–	–		–	–	–				
61	Susini a)	–	–	–	–	166	–	–	–	115	116
	Susini b)	–	–		–	*7*	–				
62	Ciliegi a)	–	–	–	–	166	–	–	–	66	66
	Ciliegi b)	–	–		–	*6*	–				
63	Mandorli a)	–	–	–	–	–	–	–	–	–	–
	Mandorli b)	–	–		–	–	–				
64	Noci a)	–	–	–	–	166	–	–	–	53	50
	Noci b)	–	–		–	*2*	–				
65	Nocciuoli a)	–	–	–	–	–	–	–	–	–	–
	Nocciuoli b)	–	–		–	–	–				
66	Fichi a)	–	–	–	–	–	–	–	–	–	–
	Fichi b)	–	–		–	–	–				
67	Carrubi a)	–	–	–	–	–	–	–	–	–	–
	Carrubi b)	–	–		–	–	–				
68	Altri fruttiferi a)	–	–	–	–	–	–	–	–	–	–
	Altri fruttiferi b)	–	–		–	–	–				
69	Piante ornament. (*) a)	–	–	–	–	–	–	–	–	–	–
	Piante ornament. (*) b)	–	–		–	–	–				
70	Altre piante legnose a)	–	–	–	–	–	–	–	–	–	–
	Altre piante legnose b)	–	–		–	–	–				
71	Canneti e vincheti a)	–	–	–							
72	Vivai (*) a)	–	–	–				–	–	–	–
	Tare	–	–	–							
	Totale			–						(3)	(3)
73	***Boschi:***			2.795						(4)	(4)
	di cui castagneti da frutto			*957*	–	–	–	5,2	5,3	5.024	5.025
	Incolti produttivi			1.242							
	Superficie agraria e forestale			4.624							

(1) Fagiuoli. — (2) 80 % trifoglio prat., 20 % erba medica. Irrigui. — (3) Altri prodotti da colture legnose, rispettiv. nel sessennio 1923-'28 e nell'anno 1929: legna da ardere, q. 220 e q. 220. — (4) Strame: 1923-'28, q. 19.489; 1929, q. 19.494.

VI. - Produzione dei cereali

COLTIVAZIONI	SUPERFICIE complessiva (ettari)	PRODUZIONE (q.) media per ettaro: sessennio 1923-'28	1929	totale in base al rend. unit.: (*) medio 1923-'28 (coll. 2×3)	1929 (coll. 2×4)
1. Frumento:					
a) nei semin. sempl.	29	11,8	11,7	342	340
b) id. con p. legn.	58	12,2	12,1	708	704
c) nelle colt. legn. spec.	–	–	–	–	–
Totale	87	12,1	12,0	1.050	1.044
2. Riso (risone):					
a) nei semin. sempl.	–	–	–	–	–
b) id. con p. legn.	–	–	–	–	–
Totale	–	–	–	–	–
3. Granoturco:					
a) nei semin. sempl.	4	21,0	20,3	84	81
b) id. con p. legn.	8	20,5	19,9	164	159
c) nelle colt. legn. spec.	–	–	–	–	–
Totale	12	20,7	20,0	248	240
4. Cereali minori (*):					
a) nei semin. sempl.	–	–	–	–	–
b) id. con p. legn.	–	–	–	–	–
c) nelle col. legn. spec.	–	–	–	–	–
Totale	–	–	–	–	–

VII. - Produzione dei foraggi

COLTIVAZIONI	PROD. TOT. media 1923-'28	1929
(In quintali di fieno normale) (*)		
1. Prati avvicendati	270	240
2. Id. id. anno d'imp.	60	52
3. Erbai annuali	–	–
4. Id. intercalari	–	–
5. Prati permanenti	2.240	2.480
6. Prati-pascoli permanenti	–	–
7. Pascoli permanenti	720	720
8. *Produz. access. di foraggio*	8.011	6.960
Totale	11.301	10.452
Per ettaro della superficie agraria e forestale	*2,4*	*2,3*

PRODUZ. ACCESSORIA	PROD. TOT. media 1923-'28	1929
A) dai prati e pascoli:	*7.271*	*6.220*
a) nei seminativi a riposo	754	765
b) nelle tare produttive	460	460
c) nei boschi e sotto altre colture legnose	2.871	2.871
d) negl'incolti produttivi	3.186	2.124
B) paglia dei cereali (1)	*580*	*580*
C) foglie e colletti di barbabietole da zucchero (1)	–	–
D) cime, frasche, fronde, ecc. (1)	*160*	*160*
E) strami (foglie secche, sottobosco) ecc. (1)	–	–

(1) *Quantità effettivamente utilizzata per l'alimentazione del bestiame.*

(*) *Vedi « Avvertenze alle tavole »: pag. 1.*

18. - SAVIGNONE

REGIONE AGRARIA DI MONTAGNA — ZONA AGRARIA I

Tav. III. — ALTA MONTAGNA DI GÈNOVA

I. - Dati generali

1. Dati geografici

Giacitura prev. del territ.: *Collina*

Posizione geografica del Centro princ. (*): lat. 44° 33′; long. -3° 27′

Altimetria s/m del territorio: massima m. 978; minima » 370; preval. (*) » 400÷600

del Centro principale (*) » 471

2. Popolazione (Censim. 21-IV-1931-IX)

Presente:		
In complesso		2.349
Per km² di superf.	territoriale	*111*
	agr. e forest.	*127*
Dei centri		1.819
Delle case sparse		530
Residente:		
In complesso		2.365
Per km² di superf.	territoriale	*112*
	agr. e forest.	*127*

3. Popolazione agricola (*) (Censim. 21-IV-1931-IX)

Posiz. profess. capo famiglia	Famiglie	Componenti
Conduc. terreni propri	264	1.135
Fittavoli	22	127
Coloni	7	36
Giornalieri	31	112
Altri addetti	1	5
Totale	325	(1) 1.415

(1) Per km² di superficie: territoriale *67*; agr. e forest. *76*

4. Aziende agricole (*) (Censim. agr. 19-III-1930-VIII)

Classi di ampiezza	Num.	Superf. ha.	Sistema di conduz.	Num.	Superf. ha.
1. Fino a 0,50 ha.	13	4	Economia diretta	251	1.413
2. da 0,51 » 1 »	20	17	Affitto	21	91
3. » 1,01 » 3 »	131	257	Colonia	2	50
4. » 3,01 » 5 »	93	385	Mista	55	224
5. » 5,01 » 10 »	58	406			
6. » 10,01 » 20 »	9	125			
7. » 20,01 » 50 »	4	106			
8. » 50,01 » 100 »	-	-			
9. » 100,01 » 500 »	1	478			
10. oltre 500 »	-	-			
Totale	329	1.778	Totale	329	1.778

5. Bestiame (*) (Censim. agr. 19-III-1930-VIII)

Bovini N.	630	*Bovini:*	
Equini »	49	Vitelli e vitelle sotto l'anno N.	83
Suini »	-	Manzette, manze e giovenche »	36
Ovini »	18	Vacche »	487
		Manzi e buoi »	21
Caprini »	8	Torelli e tori »	3

II. - Superficie per qualità di coltura

QUALITÀ DI COLTURA	Superficie (ettari): Qualità di coltura semplici	con piante legnose	totale
1. Seminativi	58	185	243
2. Prati permanenti	582	-	582
3. Prati-pascoli perm.	-	-	-
4. Pascoli permanenti	-	-	-
5. Colture legnose specializzate		-	-
6. Boschi (compresi i castagneti da frutto)		933	933
7. Incolti produttivi	97	-	97
Totale	737	1.118	
Superficie agraria e forestale			1.855
8. Superficie improduttiva			259
Superficie territoriale			2.114

III. - Repartizione superficie seminativi

COLTIVAZIONI	Superficie integrante (ettari)	Superf. ripetuta coltivazioni intercalari (ettari): nei seminativi	nelle colt. legn. spec.	totale
Coltiv. avvicendate:				
1. Cereali	81	-	-	-
2. Coltiv. industriali	-	-	-	-
3. Altre coltivazioni	73	-	-	-
4. Foraggere	7	5	-	5
5. Riposi con o senza pasc.	32	-	-	-
Tare	50	-	-	-
Totale	243	5	-	5
Coltiv. permanenti:				
6. Orti stabili, risaie stab., ecc.	-			
Tare	-			
Totale	-			
Superficie complessiva	243			

IV. - Superficie e densità delle colture legnose (*)

COLTIVAZIONI	Superficie integrante: a coltura specializzata pura: ettari	n. medio piante per ha.	mista prevalente: ettari	n. medio piante per ha.	totale (colonne 2+4) ettari	mista secondaria: ettari	n. medio piante per ha.	Superficie ripetuta: a coltura promiscua: ettari	n. medio piante per ha.	piante nelle tare e sparse: ettari	n. medio piante per ha.
1. Viti	-	-	-	-	-	-	-	91	1) 1.066	-	-
Sostegni vivi	-	-	-	-	-	-	-	-	-	-	-
2. Olivi	-	-	-	-	-	-	-	-	-	-	-
3. Agrumi	-	-	-	-	-	-	-	-	-	-	-
4. Gelsi	-	-	-	-	-	-	-	-	-	-	-
5. Fruttiferi	-	-	-	-	-	-	-	160	(2) 35	-	-
6. Piante ornament.	-	-	-	-	-	-	-	-	-	-	-
7. Altre	-	-	-	-	-	-	-	-	-	-	-
8. Vivai, canneti, ecc.	-	-	-	-	-	-	-	-	-	-	-
Tare	-	-	-	-	-						
Superficie compless.	-		-		-						

(2) Forma allev. prev.: *a spalliera.* — (3) Id.: *p. vento.* —

V. - Superficie e produzione delle singole coltivazioni — Densità delle coltivazioni legnose

N. elenco coltivaz. (*)	QUALITÀ DI COLTURA E COLTIVAZIONI	Superficie (ettari): integrante	ripetuta	Produzione (quintali) media per ettaro, sessennio 1923-'28 sulla superficie: integrante	ripetuta	complessiva	1929 complessiva	totale in base al rendim. unit.: (*) medio 1923-'28 [(coll. 3+4) × col. 7]	1929 [(coll. 3+4) × col. 8]
1	2	3	4	5	6	7	8	9	10
	Seminativi *Semplici e con piante legnose*								
1	Frumento tenero	73	-	13,0	-	13,0	12,0	948	876
2	Frumento duro	-	-	-	-	-	-	-	-
3	Segale	-	-	-	-	-	-	-	-
4	Orzo	-	-	-	-	-	-	-	-
5	Avena	-	-	-	-	-	-	-	-
6	Riso (risone)	-	-	-	-	-	-	-	-
7	Granoturco maggengo	8	-	20,0	-	20,0	20,0	160	160
8	Granoturco cinquantino	-	-	-	-	-	-	-	-
9	Altri cereali	-	-	-	-	-	-	-	-
10	Barbabietole da zucchero	-	-	-	-	-	-	-	-
11	Canapa seme	-	-	-	-	-	-	-	-
12	Canapa tiglio	-	-	-	-	-	-	-	-
13	Lino seme	-	-	-	-	-	-	-	-
14	Lino tiglio	-	-	-	-	-	-	-	-
15	Tabacco	-	-	-	-	-	-	-	-
16	Altre coltivazioni industriali	-	-	-	-	-	-	-	-
17	Patate	50	-	62,4	-	62,4	65,0	3.120	3.250
18	Fave da seme	-	-	-	-	-	-	-	-
19	Fagiuoli	14	-	10,3	-	10,3	12,0	144	168
20	Ceci	-	-	-	-	-	-	-	-
21	Cicerchie	-	-	-	-	-	-	-	-
22	Lenticchie	-	-	-	-	-	-	-	-
23	Lupini	-	-	-	-	-	-	-	-
24	Piselli	-	-	-	-	-	-	-	-
25	Veccia	-	-	-	-	-	-	-	-
26	Altre leguminose da granella	-	-	-	-	-	-	-	-
27	Legumi freschi da sgusciare	-	-	-	-	-	-	-	-
28	Asparagi	-	-	-	-	-	-	-	-
29	Carciofi	-	-	-	-	-	-	-	-
30	Cardi, finocchi e sedani	-	-	-	-	-	-	-	-
31	Cavoli	4	-	120,0	-	120,0	120,0	480	480
32	Cavolifiori	1	-	180,0	-	180,0	180,0	180	180
33	Cipolle e agli	-	-	-	-	-	-	-	-
34	Pomodori	-	-	-	-	-	-	-	-
35	Poponi e cocomeri	-	-	-	-	-	-	-	-
36	Altri ortaggi	-	-	-	-	-	-	-	-
37	Orti familiari (*)(1)	4	-	3,0	-	3,0	3,0	12,0	12,0
38	Fiori (*) recisi	-	-	-	-	-	-	-	-
39	Fiori (*) e foglie da profum.	-	-	-	-	-	-	-	-
40	Colt. orn. e per fronda verde (*)	-	-	-	-	-	-	-	-
41	Altre coltivazioni	-	-	-	-	-	-	-	-
42	Prati avvicendati (*)	7	-	62,9	-	62,9	65,0	440	455
43	Id. id. (anno d'imp.)	-	4	-	21,0	21,0	22,0	84	88
44	Erbai: annuali; intercalari (*)	-	5	-	23,0	23,0	23,0	115	115
	Riposi con o senza pascolo	32							
	Tare	50							
	Totale	243							
	Prati, prati-pasc. e pasc. perm. *Semplici e con piante legnose*								
45	Prati permanenti	566	-	13,0	-	13,0	15,0	7.356	8.490
46	Prati-pascoli permanenti	-	-	-	-	-	-	-	-
47	Pascoli permanenti	-	-	-	-	-	-	-	-
48	Nelle tare, riposi, incolti, ecc. (*)	-	586	-	4,0	4,0	4,0	2.333	2.323
	Tare	16							
	Totale	582							

N. elenco coltivaz. (*)	QUALITÀ DI COLTURA E COLTIVAZIONI	Superficie (ettari) integrante: a coltura pura	a coltura mista prevalente	totale	ripetuta: a coltura mista secondaria	a coltura promiscua	nelle tare e sparse	Produzione (quintali) media per ha. sulla superf. integ. a colt. pura (col. 3): 1923-'28	1929	totale (relat. alle superf. di cui alle coll. 5+6+7+8): (*) 1923-'28	1929
1	2	3	4	5	6	7	8	9	10	11	2
	Coltivazioni legnose a) superficie b) *n. medio piante per ha.*										
49	Viti a)	-	-	-	-	91	-	-	-	(4) 776	(4) 637
	Viti b)	-	-		-	*1.066*	-				
50	Olivi a)	-	-	-	-	-	-	-	-	-	-
	Olivi b)	-	-		-	-	-				
51	Aranci a)	-	-	-	-	-	-	-	-	-	-
	Aranci b)	-	-		-	-	-				
52	Mandarini a)	-	-	-	-	-	-	-	-	-	-
	Mandarini b)	-	-		-	-	-				
53	Limoni a)	-	-	-	-	-	-	-	-	-	-
	Limoni b)	-	-		-	-	-				
54	Altri agrumi a)	-	-	-	-	-	-	-	-	-	-
	Altri agrumi b)	-	-		-	-	-				
55	Gelsi a)	-	-	-	-	-	-	-	-	-	-
	Gelsi b)	-	-		-	-	-				
56	Meli a)	-	-	-	-	160	-	-	-	222	240
	Meli b)	-	-		-	*17*	-				
57	Peri a)	-	-	-	-	160	-	-	-	102	112
	Peri b)	-	-		-	*9*	-				
58	Cotogni e melagrani a)	-	-	-	-	-	-	-	-	-	-
	Cotogni e melagrani b)	-	-		-	-	-				
59	Peschi a)	-	-	-	-	78	-	-	-	10	8
	Peschi b)	-	-		-	*4*	-				
60	Albicocchi a)	-	-	-	-	-	-	-	-	-	-
	Albicocchi b)	-	-		-	-	-				
61	Susini a)	-	-	-	-	*142*	-	-	-	43	71
	Susini b)	-	-		-	*4*	-				
62	Ciliegi a)	-	-	-	-	*160*	-	-	-	53	64
	Ciliegi b)	-	-		-	*4*	-				
63	Mandorli a)	-	-	-	-	-	-	-	-	-	-
	Mandorli b)	-	-		-	-	-				
64	Noci a)	-	-	-	-	-	-	-	-	-	-
	Noci b)	-	-		-	-	-				
65	Nocciuoli a)	-	-	-	-	-	-	-	-	-	-
	Nocciuoli b)	-	-		-	-	-				
66	Fichi a)	-	-	-	-	-	-	-	-	-	-
	Fichi b)	-	-		-	-	-				
67	Carrubi a)	-	-	-	-	-	-	-	-	-	-
	Carrubi b)	-	-		-	-	-				
68	Altri fruttiferi a)	-	-	-	-	-	-	-	-	-	-
	Altri fruttiferi b)	-	-		-	-	-				
69	Piante ornament. (*) a)	-	-	-	-	-	-	-	-	-	-
	Piante ornament. (*) b)	-	-		-	-	-				
70	Altre piante legnose a)	-	-	-	-	-	-	-	-	-	-
	Altre piante legnose b)	-	-		-	-	-				
71	Canneti, vincheti a)	-	-	-							
72	Vivai (*) a)	-	-	-				-	-	-	-
	Tare	-	-	-							
	Totale			-						(5)	(5)
73	***Boschi:***			933						(6)	(6)
	di cui castagneti da frutto			*872*	-	-	-	4,5	5,3	3.924	4.578
	Incolti produttivi			97							
	Superficie agraria e forestale			1.855							

(1) Non stabili. — (2) 80 % trifoglio prat., 20 % erba medica. — (3) Preval. avena e granoturco da foraggio. — (4) 10,0 % uva per consumo diretto. — (5) Altri prodotti da colture legnose, rispettiv. nel sessennio 1923-'28 e nell'anno 1929: legna da ardere, q. 320 e q. 338. — (6) Strame: 1923-'28, q. 4.098; 1929, 4.970.

VI. - Produzione dei cereali

COLTIVAZIONI	Superficie complessiva (ettari)	Produzione (q.) media per ettaro: sessennio 1923-'28	1929	totale in base al rend. unit.: (*) medio 1923-'28 (coll. 2×3)	1929 (coll. 2×4)
1	2	3	4	5	6
1. Frumento:					
a) nel semin. sempl.	18	13,6	12,5	244	225
b) id. con p. legn.	55	12,8	11,8	704	651
c) nelle colt. legn. spec.	-	-	-	-	-
Totale	73	12,0	12,0	948	876
2. Riso (risone):					
a) nel semin. sempl.	-	-	-	-	-
b) id. con p. legn.	-	-	-	-	-
Totale	-	-	-	-	-
3. Granoturco:					
a) nel semin. sempl.	4	21,0	21,0	84	84
b) id. con p. legn.	4	19,0	19,0	76	76
c) nelle colt. legn. spec.	-	-	-	-	-
Totale	8	20,0	20,0	160	160
4. Cereali minori (*):					
a) nel semin. sempl.	-	-	-	-	-
b) id. con p. legn.	-	-	-	-	-
c) nelle colt. legn. spec.	-	-	-	-	-
Totale	-	-	-	-	-

VII. - Produzione dei foraggi

COLTIVAZIONI	Prod. tot. media 1923-'28	1929
1	2	3
(In quintali di fieno normale) (*)		
1. Prati avvicendati	440	455
2. Id. id. anno d'imp.	84	88
3. Erbai annuali	-	-
4. Id. intercalari	115	115
5. Prati permanenti	7.356	8.490
6. Prati-pascoli permanenti	-	-
7. Pascoli permanenti	-	-
8. *Produz. access. di foraggio*	2.914	2.897
Totale	10.909	12.045
Per ettaro della superficie agraria e forestale	*5,9*	*6,5*

PRODUZ. ACCESSORIA	Prod. tot. media 1923-'28	1929
4	5	6
A) dai prati e pascoli	*2.333*	*2.323*
a) nei seminativi a riposo	288	256
b) nelle tare produttive	420	442
c) nei boschi e sotto altre colture legnose	1.269	1.269
d) negl'incolti produttivi	356	356
B) paglia dei cereali (1)	*474*	*467*
C) foglie e colletti di barbabietole da zucchero (1)	-	-
D) cime, frasche, fronde, ecc. (1)	*107*	*107*
E) strami (foglie secche, sottobosco, ecc.) (1)	-	-

(1) *Quantità effettivamente utilizzata per l'alimentazione del bestiame.*

(*) *Vedi « Avvertenze alle tavole »: pag.* 1.

19. - SERRA RICCÒ

REGIONE AGRARIA DI MONTAGNA — *Tav. III.*

ZONA AGRARIA I — ALTA MONTAGNA DI GÈNOVA

I. – Dati generali

1. Dati geografici

Giacitura prev. del territ.: *Collina*

Posizione geografica del Centro princ. (*): lat. 44° 31' — long. -8° 31'

Altimetria s/m del territorio: massima m. 700 — minima » 85 — preval. (*) » 150 ÷ 400

del Centro principale (*) » 120

2. Popolazione (Censim. 21-IV-1931-IX)

Presente:	
In complesso	5.126
Per km². territoriale	*195*
di superf. agr. e forest.	*201*
Dei centri	1.619
Delle case sparse	3.507
Residente:	
In complesso	5.188
Per km². territoriale	*197*
di superf. agr. e forest.	*203*

3. Popolazione agricola (*) (Censim. 21-IV-1931-IX)

Posiz. profess. capo famiglia	Famiglie	Componenti
Conduc. terreni propri	330	1.818
Fittavoli	171	932
Coloni	2	12
Giornalieri	40	109
Altri addetti	3	17
Totale	546	(1) 2.888

(1) Per km.² territoriale *110*; di superficie agr. e forest. *113*

4. Aziende agricole (*) (Censim. agr. 19-III-1930-VIII)

Classi di ampiezza	Num.	Superf. ha.
1. Fino a 0,50 ha.	66	10
2. da 0,51 » 1 »	19	15
3. » 1,01 » 3 »	182	390
4. » 3,01 » 5 »	208	849
5. » 5,01 » 10 »	167	1.096
6. » 10,01 » 20 »	11	129
7. » 20,01 » 50 »	–	–
8. » 50,01 » 100 »	–	–
9. » 100,01 » 500 »	–	–
10. oltre 500 »	–	–
Totale	653	2.489

Sistema di conduz.	Num.	Superf. ha.
Economia diretta	328	1.203
Affitto	220	857
Colonia	2	12
Mista	103	417
Totale	653	2.489

5. Bestiame (*) (Censim. agr. 19-III-1930 VIII)

Bovini	N. 1.398	*Bovini:*	
Equini	» 236	Vitelli e vitelle sotto l'anno	N. 77
Suini	» 379	Manzette, manze e giovenche	» 71
		Vacche	» 1.244
Ovini	» 4	Manzi e buoi	» 2
		Torelli e tori	» 4
Caprini	» 27		

II. – Superficie per qualità di coltura

QUALITÀ DI COLTURA	Superficie (ettari) — Qualità di coltura: semplici	con piante legnose	totale
1. Seminativi	97	111	208
2. Prati permanenti	588	–	588
3. Prati-pascoli perm.	–	–	–
4. Pascoli permanenti	–	–	–
5. Colture legnose specializzate		166	166
6. Boschi (compresi i castagneti da frutto)		1.560	1.560
7. Incolti produttivi	30	–	30
Totale	715	1.837	
Superficie agraria e forestale			2.552
8. Superficie improduttiva			77
Superficie territoriale			2.629

III. – Repartizione superficie seminativi

COLTIVAZIONI	Superficie integrante (ettari)	Superf. ripetuta coltivazioni intercalari (ettari): nei seminativi	nelle colt. legn. spec.	totale
Coltiv. avvicendate:				
1. Cereali	61	–	–	–
2. Coltiv. industriali	–	–	–	–
3. Altre coltivazioni	49	–	–	–
4. Foraggere	13	25	–	25
5. Riposi con o senza pasc.	35	–	–	–
Tare	33	–	–	–
Totale	191	25	–	25
Coltiv. permanenti:				
6. Orti stabili, risaie stab. ecc.	15			
Tare	2			
Totale	17			
Superficie complessiva	208			

IV. – Superficie e densità delle colture legnose (*)

COLTIVAZIONI	Superficie integrante: a coltura specializzata, pura: ettari	n. medio piante per ha.	mista, prevalente: ettari	n. medio piante per ha.	totale (colonne 2 + 4) ettari	mista, secondaria: ettari	n. medio piante per ha.	Superficie ripetuta: a coltura promiscua: ettari	n. medio piante per ha.	piante nelle tare e sparse: ettari	n. medio piante per ha.
1. Viti	–	–	129	(1) 1.767	129	–	–	43	(1) 500	–	–
Sostegni vivi	–	–	–	–	–	–	–	–	–	–	–
2. Olivi	–	–	–	–	–	–	–	–	–	–	–
3. Agrumi	–	–	–	–	–	–	–	–	–	–	–
4. Gelsi	–	–	–	–	–	–	–	–	–	–	–
5. Fruttiferi	8	(2) 500	–	–	8	129	(2) 189	97	(2) 108	–	–
6. Piante ornament.	–	–	–	–	–	–	–	–	–	–	–
7. Altre	–	–	–	–	–	–	–	–	–	–	–
8. Vivai, canneti, ecc.	(3) 11	–	–	–	11	–	–	–	–	–	–
Tare	–	–	18	–	18						
Superficie compless.	19		147		166						

(1) Forma allev. prev.: *a spalliera*. — (2) Id.: *a vaso*. — (3) Canneti.

V. – Superficie e produzione delle singole coltivazioni – Densità delle coltivazioni legnose

N. elenco coltivaz. (*)	QUALITÀ DI COLTURA E COLTIVAZIONI	Superficie (ettari): integrante	ripetuta	Produzione (quintali) media per ettaro, sessennio 1923-'28 sulla superficie: integrante	ripetuta	complessiva	1929 complessiva	totale in base al rendim. unit.: (*) medio 1923-'28 [(coll. 3+4) × col. 7]	1929 [(coll. 3+4) × col. 8]
	Seminativi semplici e con piante legnose								
1	Frumento tenero	53	(1) 39	9,0	10,5	9,6	11,0	885	1.012
2	Frumento duro	–	–	–	–	–	–	–	–
3	Segale	–	–	–	–	–	–	–	–
4	Orzo	–	–	–	–	–	–	–	–
5	Avena	–	–	–	–	–	–	–	–
6	Riso (risone)	–	–	–	–	–	–	–	–
7	Granoturco maggengo	8	(1) 7	19,8	15,0	17,5	20,0	263	300
8	Granoturco cinquantino	–	–	–	–	–	–	–	–
9	Altri cereali	–	–	–	–	–	–	–	–
10	Barbabietole da zucchero	–	–	–	–	–	–	–	–
11	Canapa seme	–	–	–	–	–	–	–	–
12	Canapa tiglio	–	–	–	–	–	–	–	–
13	Lino seme	–	–	–	–	–	–	–	–
14	Lino tiglio	–	–	–	–	–	–	–	–
15	Tabacco	–	–	–	–	–	–	–	–
16	Altre coltivazioni industriali	–	–	–	–	–	–	–	–
17	Patate	31	(1) 19	48,7	64,2	54,6	57,0	2.730	2.850
18	Fave da seme	–	–	–	–	–	–	–	–
19	Fagiuoli	–	–	–	–	–	–	–	–
20	Ceci	–	–	–	–	–	–	–	–
21	Cicerchie	–	–	–	–	–	–	–	–
22	Lenticchie	–	–	–	–	–	–	–	–
23	Lupini	–	–	–	–	–	–	–	–
24	Piselli	–	–	–	–	–	–	–	–
25	Veccia	–	–	–	–	–	–	–	–
26	Altre leguminose da granella	–	–	–	–	–	–	–	–
27	Legumi freschi da sgusciare (2)	15	(1) 15	50,0	50,0	50,0	50,0	1.500	1.500
28	Asparagi	–	–	–	–	–	–	–	–
29	Carciofi	–	–	–	–	–	–	–	–
30	Cardi, finocchi e sedani (3)	–	3	–	250,0	250,0	250,0	750	750
31	Cavoli	(4)	6 (5) 12	120,0	120,0	120,0	120,0	2.160	2.160
32	Cavolifiori	–	–	–	–	–	–	–	–
33	Cipolle e agli	–	–	–	–	–	–	–	–
34	Pomodori (2)	4	–	250,0	–	250,0	300,0	1.000	1.200
35	Poponi e cocomeri	–	–	–	–	–	–	–	–
36	Altri ortaggi (6)	8	15	250,0	228,7	236,1	192,6	5.430	4.430
37	Orti familiari (*)	–	–	–	–	–	–	–	–
38	Fiori (*) recisi	–	–	–	–	–	–	–	–
39	Fiori (*) e foglie da prof.	–	–	–	–	–	–	–	–
40	Colt. orn. e per fronda verde (*)	–	–	–	–	–	–	–	–
41	Altre coltivazioni	–	–	–	–	–	–	–	–
42	Prati avvicendati (7)	13	–	53,1	–	53,1	55,0	690	715
43	Id. id. (anno d'imp.)	–	9	–	18,0	18,0	19,0	162	171
44	Erbai: annuali intercalari (8)	–	25	–	27,0	27,0	29,0	675	725
	Riposi con o senza pascolo	35							
	Tare	35							
	Totale	208							
	Prati, prati-pasc. e pasc. perm. semplici e con piante legnose								
45	Prati permanenti	571	–	12,6	–	12,6	15,0	7.220	8.565
46	Prati-pascoli permanenti	–	–	–	–	–	–	–	–
47	Pascoli permanenti	–	–	–	–	–	–	–	–
48	Nelle tare, riposi, incolti, ecc. (*)	–	560	–	4,8	4,8	5,9	2.712	3.314
	Tare	17							
	Totale	588							

N. elenco coltivaz. (*)	QUALITÀ DI COLTURA E COLTIVAZIONI	Superficie (ettari): integrante: a coltura pura	a coltura mista prevalente	totale	ripetuta: a coltura mista secondaria	a coltura promiscua	nelle tare e sparse	Produzione (quintali) media per ha. sulla superf. integr. a colt. pura (col. 3): 1923-'28	1929	totale (relat. alle superf. di cui alle coll. 5+6+7+8): (*) 1923-'28	1929
	Coltivazioni legnose a) superficie b) *n. medio piante per ha.*										
49	Viti a)	–	129	129	–	43	–	–	–	(9) 2.495	(9) 2.752
	Viti b)	–	*1.767*		–	*500*	–				
50	Olivi a)	–	–	–	–	–	–	–	–	–	–
	Olivi b)	–	–		–	–	–				
51	Aranci a)	–	–	–	–	–	–	–	–	–	–
	Aranci b)	–	–		–	–	–				
52	Mandarini a)	–	–	–	–	–	–	–	–	–	–
	Mandarini b)	–	–		–	–	–				
53	Limoni a)	–	–	–	–	–	–	–	–	–	–
	Limoni b)	–	–		–	–	–				
54	Altri agrumi a)	–	–	–	–	–	–	–	–	–	–
	Altri agrumi b)	–	–		–	–	–				
55	Gelsi a)	–	–	–	–	–	–	–	–	–	–
	Gelsi b)	–	–		–	–	–				
56	Meli a)	–	–	–	129	97	–	–	–	308	452
	Meli b)	–	–		*18*	16	–				
57	Peri a)	–	–	–	129	97	–	–	–	124	158
	Peri b)	–	–		*9*	*9*	–				
58	Cotogni e melagrani a)	–	–	–	–	–	–	–	–	–	–
	Cotogni e melagrani b)	–	–		–	–	–				
59	Peschi a)	8	–	8	129	97	–	75,0	75,0	4.029	4.029
	Peschi b)	*500*	–		*138*	*64*	–				
60	Albicocchi a)	–	–	–	–	–	–	–	–	–	–
	Albicocchi b)	–	–		–	–	–				
61	Susini a)	–	–	–	129	97	–	–	–	115	158
	Susini b)	–	–		*9*	*7*	–				
62	Ciliegi a)	–	–	–	129	97	–	–	–	66	113
	Ciliegi b)	–	–		*7*	*6*	–				
63	Mandorli a)	–	–	–	–	–	–	–	–	–	–
	Mandorli b)	–	–		–	–	–				
64	Noci a)	–	–	–	–	–	–	–	–	–	–
	Noci b)	–	–		–	–	–				
65	Nocciuoli a)	–	–	–	–	–	–	–	–	–	–
	Nocciuoli b)	–	–		–	–	–				
66	Fichi a)	–	–	–	129	97	–	–	–	186	226
	Fichi b)	–	–		*7*	*6*	–				
67	Carrubi a)	–	–	–	–	–	–	–	–	–	–
	Carrubi b)	–	–		–	–	–				
68	Altri fruttiferi a)	–	–	–	–	–	–	–	–	–	–
	Altri fruttiferi b)	–	–		–	–	–				
69	Piante ornament. (*) a)	–	–	–	–	–	–	–	–	–	–
	Piante ornament. (*) b)	–	–		–	–	–				
70	Altre piante legnose a)	–	–	–	–	–	–	–	–	–	–
	Altre piante legnose b)	–	–		–	–	–				
71	Canneti e vincheti a)	11	–	11							
72	Vivai (*) a)	–	–	–				–	–	–	–
	Tare	–	18	18							
	Totale			166						(10)	(10)
73	*Boschi:*			1.560						(11)	(11)
	di cui castagneti da frutto			*1.466*	–	–	–	3,8	3,8	5.498	5.498
	Incolti produttivi			30							
	Superficie agraria e forestale			2.552							

(1) Nel vigneto. — (2) Preval. piselli e fagiuoli. — (3) In orti ind. — (4) Id. ha. 3. — (5) Id. ha. 11. Nel vigneto ha. 1. — (6) Preval. ortaggi da foglie; in orti ind. — (7) 80% trifoglio prat., 20% erba medica. — (8) Preval. avena e granoturco da foraggio. — (9) 20,0% uva per consumo diretto. — (10) Altri prodotti da colture legnose, rispettiv. nel sessennio 1923-'28 e nell'anno 1929; legna da ardere, q. 1.162 e q. 1.162; strame, q. 4.398 e q. 4.398. — (11) Strame: 1923-'28 q. 940; 1929, q. 1.000.

VI. – Produzione dei cereali

COLTIVAZIONI	Superficie complessiva (ettari)	Produzione (q.) media per ettaro: sessennio 1923-'28	1929	totale in base al rend. unit.: (*) medio 1923-'28 (coll. 2×3)	1929 (coll. 2×4)
1. Frumento:					
a) nei semin. sempl.	24	9,6	11,0	230	263
b) id. con p. legn.	29	8,5	9,7	247	282
c) nelle colt. legn. spec.	39	10,5	12,0	408	467
Totale	92	9,6	11,0	885	1.012
2. Riso (risone):					
a) nei semin. sempl.	–	–	–	–	–
b) id. con p. legn.	–	–	–	–	–
Totale	–	–	–	–	–
3. Granoturco:					
a) nei semin. sempl.	4	19,0	21,8	76	87
b) id. con p. legn.	4	20,5	23,3	82	93
c) nelle colt. legn. spec.	7	15,0	17,1	105	120
Totale	15	17,5	20,0	263	300
4. Cereali minori (*):					
a) nei semin. sempl.	–	–	–	–	–
b) id. con p. legn.	–	–	–	–	–
c) nelle colt. legn. spec.	–	–	–	–	–
Totale	–	–	–	–	–

VII. – Produzione dei foraggi

COLTIVAZIONI	Prod. tot. media 1923-'28	1929
(In quintali di fieno normale) (*)		
1. Prati avvicendati	690	715
2. Id. id. anno d'imp.	162	171
3. Erbai annuali	–	–
4. Id. intercalari	675	725
5. Prati permanenti	7.220	8.565
6. Prati-pascoli permanenti	–	–
7. Pascoli permanenti	–	–
8. *Produz. access. di foraggio*	3.512	4.184
Totale	12.259	14.360
Per ettaro della superficie agraria e forestale	*4,8*	*5,6*

PRODUZ. ACCESSORIA	Prod. tot. media 1923-'28	1929
A) dai prati e pascoli	*2.712*	*3.314*
a) nei seminativi a riposo	516	624
b) nelle tare produttive	352	378
c) nei boschi e sotto altre colture legnose	1.760	2.200
d) negl'incolti produttivi	84	112
B) paglia dei cereali (1)	*613*	*667*
C) foglie e colletti di barbabietole da zucchero (1)	–	–
D) cime, frasche, fronde, ecc. (1)	*187*	*203*
E) strami (foglie secche, sotto-bosco, ecc.) (1)	–	–

(1) *Quantità effettivamente utilizzata per l'alimentazione del bestiame.*

(*) *Vedi « Avvertenze alle tavole »: pag. 1.*

20. - TORRÌGLIA

REGIONE AGRARIA DI MONTAGNA — ZONA AGRARIA I

Tav. III. — ALTA MONTAGNA DI GÈNOVA

I. – Dati generali

1. Dati geografici

Giacitura: rev. del territ.: *Montagna*		
Posizione geografica del Centro princ. (*)	lat.	44° 31′
	long.	-3° 17′
Altimetria s/m: del territorio	massima m.	1.456
	minima »	506
	preval. (*) »	700÷1000
del Centro principale (*) »		790

2. Popolazione (Censim. 21-IV-1931-IX)

Presente:	
In complesso	4.171
Per km.² territoriale	68
Per km.² di superf. agr. e forest.	70
Dei centri	2.006
Delle case sparse	2.165
Residente:	
In complesso	4.439
Per km². territoriale	72
Per km². di superf. agr. e forest.	74

3. Popolazione agricola (*) (Censim. 21-IV-1931-IX)

Posiz. profess. capo famiglia	Famiglie	Componenti
Conduc. terreni propri	703	2.749
Fittavoli	30	120
Coloni	3	7
Giornalieri	35	127
Altri addetti	2	5
Totale	773	(1) 3.008
(1) Per km² di superficie territoriale		49
(1) Per km² di superficie agr. e forest.		50

4. Aziende agricole (*) (Censim. agr. 19-III-1930-VIII)

Classi di ampiezza	Num.	Superf. ha.	Sistema di condus.	Num.	Superf. ha.
1. Fino a 0,50 ha.	105	17	Economia diretta	673	3.270
2. da 0,50 » 1 »	45	35	Affitto	34	139
3. » 1,01 » 3 »	142	287	Colonia	2	11
4. » 3,01 » 5 »	208	847	Mista	337	2.671
5. » 5,01 » 10 »	380	2.708			
6. » 10,01 » 20 »	161	2.062			
7. » 20,01 » 50 »	5	135			
8. » 50,01 » 100 »	–	–			
9. » 100,01 » 500 »	–	–			
10. oltre 500 »	–	–			
Totale	1.046	6.091	Totale	1.046	6.091

5. Bestiame (*) (Censim. agr. 19-III-1930-VIII)

Bovini	N. 1.506	*Bovini:*	
Equini	» 357	Vitelli e vitelle sotto l'anno	N. 252
Suini	» 4	Manzette, manze e giovenche	» 178
Ovini	» 113	Vacche	» 1065
		Manzi e buoi	» 4
Caprini	» 36	Torelli e tori	» 7

II. – Superficie per qualità di coltura

QUALITÀ DI COLTURA	SUPERFICIE (ettari) Qualità di coltura: semplici	con piante legnose	totale
1	2	3	4
1. Seminativi	56	370	426
2. Prati permanenti	2.094	–	2.094
3. Prati-pasc. perm.	–	–	–
4. Pascoli permanenti	900	–	900
5. Colture legnose specializzate		–	–
6. Boschi (compresi i castagneti da frutto		1.894	1.894
7. Incolti produttivi	645	–	645
Totale	3.695	2.264	
Superficie agraria e forestale			5.959
8. Superficie improduttiva			164
Superficie territoriale			6.123

III. – Repartizione superficie seminativi

COLTIVAZIONI	SUPERFICIE INTEGRANTE (ettari)	SUPERF. RIPETUTA COLTIVAZIONI INTERCALARI (ettari): nei seminativi	nelle colt. legn. spec.	totale
1	2	3	4	5
Coltiv. avvicendate:				
1. Cereali	141	–	–	–
2. Coltiv. industriali	–	–	–	–
3. Altre coltivazioni	99	–	–	–
4. Foraggere	30	–	–	–
5. Riposi con o senza pasc.	91	–	–	–
Tare	63	–	–	–
Totale	424	–	–	–
Coltiv. permanenti:				
6. Orti stabili, risaie stab., ecc.	2			
Tare	–			
Totale	2			
Superficie complessiva	426			

IV. – Superficie e densità delle colture legnose (*)

COLTIVAZIONI	SUPERFICIE INTEGRANTE: a coltura specializzata, pura: ettari	n. medio piante per ha.	mista, prevalente: ettari	n. medio piante per ha.	totale (colonne 2+4) ettari	secondaria: ettari	n. medio piante per ha.	SUPERFICIE RIPETUTA: a coltura promiscua: ettari	n. medio piante per ha.	piante nelle tare e sparse: ettari	n. medio piante per ha.
1	2	3	4	5	6	7	8	9	10	11	12
1. Viti	–	–	–	–	–	–	–	–	–	–	–
Sostegni vivi	–	–	–	–	–	–	–	–	–	–	–
2. Olivi	–	–	–	–	–	–	–	–	–	–	–
3. Agrumi	–	–	–	–	–	–	–	–	–	–	–
4. Gelsi	–	–	–	–	–	–	–	319	(1) 4	–	–
5. Fruttiferi	–	–	–	–	–	–	–	319	(2) 24	–	–
6. Piante ornament.	–	–	–	–	–	–	–	–	–	–	–
7. Altre	–	–	–	–	–	–	–	–	–	–	–
8. Vivai, canneti, ecc.	–	–	–	–	–	–	–	–	–	–	–
Tare	–	–	–	–	–						
Superficie compless.	–		–		–						

(1) Forma allev. prev.: *a vaso.* — (2) Id.: *p. venio.*

V. – Superficie e produzione delle singole coltivazioni – Densità delle coltivazioni legnose

N. elenco coltivaz. (*)	QUALITÀ DI COLTURA E COLTIVAZIONI	SUPERFICIE (ettari): integrante	ripetuta	PRODUZIONE (quintali) media per ettaro, sessennio 1923-'28, sulla superficie: integrante	ripetuta	complessiva	complessiva	1929	totale in base al rendim. unit.: (*) medio 1923-'28 [(coll. 3+4)×col. 7]	1929 [(coll. 3+4) × col. 8]
1	2	3	4	5	6	7	8	9	10	
	Seminativi *Semplici e con piante legnose*									
1	Frumento tenero	127	–	12,0	–	12,0	12,5	1.521		1.588
2	Frumento duro	–	–	–	–	–	–	–		–
3	Segale	–	–	–	–	–	–	–		–
4	Orzo	–	–	–	–	–	–	–		–
5	Avena	–	–	–	–	–	–	–		–
6	Riso (risone)	–	–	–	–	–	–	–		–
7	Granoturco maggengo	14	–	32,1	–	32,1	34,0	450		476
8	Granoturco cinquantino	–	–	–	–	–	–	–		–
9	Altri cereali	–	–	–	–	–	–	–		–
10	Barbabietole da zucchero	–	–	–	–	–	–	–		–
11	Canapa seme	–	–	–	–	–	–	–		–
12	Canapa tiglio	–	–	–	–	–	–	–		–
13	Lino seme	–	–	–	–	–	–	–		–
14	Lino tiglio	–	–	–	–	–	–	–		–
15	Tabacco	–	–	–	–	–	–	–		–
16	Altre coltivazioni industriali	–	–	–	–	–	–	–		–
17	Patate	92	–	47,7	–	47,7	51,0	4.385		4.692
18	Fave da seme	–	–	–	–	–	–	–		–
19	Fagiuoli	4	–	15,0	–	15,0	16,0	60		64
20	Ceci	–	–	–	–	–	–	–		–
21	Cicerchie	–	–	–	–	–	–	–		–
22	Lenticchie	–	–	–	–	–	–	–		–
23	Lupini	–	–	–	–	–	–	–		–
24	Piselli	–	–	–	–	–	–	–		–
25	Veccia	–	–	–	–	–	–	–		–
26	Altre leguminose da granella	–	–	–	–	–	–	–		–
27	Legumi freschi da sgusciare	–	–	–	–	–	–	–		–
28	Asparagi	–	–	–	–	–	–	–		–
29	Carciofi	–	–	–	–	–	–	–		–
30	Cardi, finocchi e sedani	–	–	–	–	–	–	–		–
31	Cavoli	2	–	120,0	–	120,0	120,0	240		240
32	Cavolifiori	1	–	135,0	–	135,0	135,0	135		135
33	Cipolle e agli	–	–	–	–	–	–	–		–
34	Pomodori	–	–	–	–	–	–	–		–
35	Poponi e cocomeri	–	–	–	–	–	–	–		–
36	Altri ortaggi	–	–	–	–	–	–	–		–
37	Orti familiari	2	–	3,5	–	3,5	3,5	7,0		7,0
38	Fiori (*) recisi	–	–	–	–	–	–	–		–
39	Fiori (*) e foglie da profum.	–	–	–	–	–	–	–		–
40	Colt. orn. e per fronda verde (*)	–	–	–	–	–	–	–		–
41	Altre coltivazioni	–	–	–	–	–	–	–		–
42	Prati avvicendati (1)	30	–	41,3	–	41,3	43,0	1.240		1.290
43	Id. id. (anno d'imp.)	–	20	–	14,0	14,0	14,0	280		280
44	Erbai: annuali; intercalari	–	–	–	–	–	–	–		–
	Riposi con o senza pascolo	91								
	Tare	63								
	Totale	426								
	Prati, prati-pasc. e pasc. perm. *Semplici e con piante legnose*									
45	Prati permanenti	2.063	–	11,8	–	11,8	13,0	24.342		26.819
46	Prati-pascoli permanenti	–	–	–	–	–	–	–		–
47	Pascoli permanenti	900	–	3,8	–	3,8	4,8	3.456		4.320
48	Nelle tare, riposi, incolti, ecc. (*)	–	1.117	–	4,0	4,0	5,2	4.444		5.823
	Tare	31								
	Totale	2.994								

N. elenco coltivaz. (*)	QUALITÀ DI COLTURA E COLTIVAZIONI	SUPERFICIE (ettari) integrante: a coltura pura	a coltura mista prevalente	totale	ripetuta: a coltura mista secondaria	a coltura promiscua	nelle tare e sparse	PRODUZIONE (quintali) media per ha. sulla superf. integ. a colt. pura (col. 3) 1923-'28	1929	totale (relat. alle superf. di cui alle coll. 5+6+7+8) (*) 1923-'28	1929
1	2	3	4	5	6	7	8	9	10	11	12
	Coltivazioni legnose a) superficie b) *n. medio piante per ha.*										
49	Viti a)	–	–	–	–	–	–	–	–	–	–
	b)	–	–		–	–	–				
50	Olivi a)	–	–	–	–	–	–	–	–	–	–
	b)	–	–		–	–	–				
51	Aranci a)	–	–	–	–	–	–	–	–	–	–
	b)	–	–		–	–	–				
52	Mandarini a)	–	–	–	–	–	–	–	–	–	–
	b)	–	–		–	–	–				
53	Limoni a)	–	–	–	–	–	–	–	–	–	–
	b)	–	–		–	–	–				
54	Altri agrumi a)	–	–	–	–	–	–	–	–	–	–
	b)	–	–		–	–	–				
55	Gelsi a)	–	–	–	–	319	–	–	–	281	319
	b)	–	–		–	4	–				
56	Meli a)	–	–	–	–	319	–	–	–	303	319
	b)	–	–		–	9	–				
57	Peri a)	–	–	–	–	319	–	–	–	211	255
	b)	–	–		–	7	–				
58	Cotogni e melagrani a)	–	–	–	–	–	–	–	–	–	–
	b)	–	–		–	–	–				
59	Peschi a)	–	–	–	–	–	–	–	–	–	–
	b)	–	–		–	–	–				
60	Albicocchi a)	–	–	–	–	–	–	–	–	–	–
	b)	–	–		–	–	–				
61	Susini a)	–	–	–	–	–	–	–	–	–	–
	b)	–	–		–	–	–				
62	Ciliegi a)	–	–	–	–	319	–	–	–	166	128
	b)	–	–		–	5	–				
63	Mandorli a)	–	–	–	–	–	–	–	–	–	–
	b)	–	–		–	–	–				
64	Noci a)	–	–	–	–	319	–	–	–	88	160
	b)	–	–		–	3	–				
65	Nocciuoli a)	–	–	–	–	–	–	–	–	–	–
	b)	–	–		–	–	–				
66	Fichi a)	–	–	–	–	–	–	–	–	–	–
	b)	–	–		–	–	–				
67	Carrubi a)	–	–	–	–	–	–	–	–	–	–
	b)	–	–		–	–	–				
68	Altri fruttiferi a)	–	–	–	–	–	–	–	–	–	–
	b)	–	–		–	–	–				
69	Piante ornament. (*) a)	–	–	–	–	–	–	–	–	–	–
	b)	–	–		–	–	–				
70	Altre piante legnose a)	–	–	–	–	–	–	–	–	–	–
	b)	–	–		–	–	–				
71	Canneti, vincheti a)	–	–	–							
72	Vivai (*) a)	–	–	–				–	–	–	–
	Tare	–	–	–							
	Totale			–						(2)	(3)
73	***Boschi:***			1.894	–	–	–	3,8	4,5	(2) 2.415	(3) 2.898
	di cui castagneti da frutto			644							
	Incolti produttivi			645							
	Superficie agraria e forestale			5.959							

(1) 80 % trifoglio prat., 20 % erba medica. — (2) Altri prodotti da colture legnose, rispettiv. nel sessennio 1923-'28 e nell'anno 1929: legna da ardere, q. 180 e q. 180. — (3) Strame: 1923-'28, q. 14.432; 1929, q. 15.270.

VI. – Produzione dei cereali

COLTIVAZIONI	SUPERFICIE complessiva (ettari)	PRODUZIONE (q.) media per ettaro: sessennio 1923-'28	1929	totale in base al rend. unit.: (*) medio 1923-'28 (coll. 2×3)	1929 (coll. 2×4)
1	2	3	4	5	6
1. Frumento:					
a) nei semin. sempl.	12	10,9	11,4	131	137
b) id. con p. legn.	115	12,1	12,6	1.390	1.451
c) nelle colt. legn. spec.	–	–	–	–	–
Totale	127	12,0	12,5	1.521	1.588
2. Riso (risone):					
a) nei semin. sempl.	–	–	–	–	–
b) id. con p. legn.	–	–	–	–	–
Totale	–	–	–	–	–
3. Granoturco:					
a) nei semin. sempl.	3	30,0	31,7	90	95
b) id. con p. legn.	11	32,7	34,6	360	381
c) nelle colt. legn. spec.	–	–	–	–	–
Totale	14	32,1	34,0	450	476
4. Cereali minori (*):					
a) nei semin. sempl.	–	–	–	–	–
b) id. con p. legn.	–	–	–	–	–
c) nelle colt. legn. spec.	–	–	–	–	–
Totale	–	–	–	–	–

VII. – Produzione dei foraggi

COLTIVAZIONI	PROD. TOT. media 1923-'28	1929
1	2	3
(In quintali di fieno normale) (*)		
1. Prati avvicendati	1.240	1.290
2. Id. id. anno d'imp.	280	280
3. Erbai annuali	–	–
4. Id. intercalari	–	–
5. Prati permanenti	24.342	26.819
6. Prati-pascoli permanenti.	–	–
7. Pascoli permanenti	3.456	4.320
8. *Produz. access. di foraggio*	5.478	6.922
Totale	34.796	39.631
Per ettaro della superficie agraria e forestale	*5,8*	*6,7*

PRODUZ. ACCESSORIA	PROD. TOT. media 1923-'28	1929
4	5	6
A) dai prati e pascoli	*4.444*	*5.823*
a) nei seminativi a riposo	1.039	1.365
b) nelle tare produttive	504	590
c) nei boschi e sotto altre colture legnose	966	1.288
d) negl'incolti produttivi.	1.935	2.580
B) paglia dei cereali (1)	*847*	*889*
C) foglie e colletti di barbabietole da zucchero (1)	–	–
D) cime, frasche, fronde, ecc. (1)	*187*	*210*
E) strami (foglie secche, sotto bosco, ecc.) (1)	–	–

(1) *Quantità effettivamente utilizzata per l'alimentazione del bestiame.*

(*) *Vedi « Avvertenze alle tavole »: pag.* 1.

21. - TRIBOGNA

REGIONE AGRARIA DI MONTAGNA — ZONA AGRARIA I

Tav. III. — ALTA MONTAGNA DI GÈNOVA

I. – Dati generali

1. Dati geografici

Giacitura prev. del territ.: *Bassa collina*

Posizione geografica del Centro princ. (*): lat. 44° 24′; long. —3° 15′

Altimetria a/m del territorio: massima m. 726; minima » 144; preval.(*) » 200÷350

del Centro principale (*) » 335

2. Popolazione (Censim. 21-IV-1931-IX)

Presente:	
In complesso	866
Per km². di superf. territoriale	*146*
Per km². di superf. agr. e forest.	*148*
Dei centri	560
Delle case sparse	306
Residente:	
In complesso	969
Per km². di superf. territoriale	*163*
Per km². di superf. agr. e forest.	*166*

3. Popolazione agricola (*) (Censim. 21-IV-1931-IX)

Posiz. profess. capo famiglia	Famiglie	Componenti
Conduc. terreni propri	143	671
Fittavoli	2	10
Coloni	1	4
Giornalieri	7	29
Altri addetti	–	–
Totale	153	(¹) 714

(¹) Per km². di superficie: territoriale *120*; agr. e forest. *122*

4. Aziende agricole (*) (Censim. agr. 19-III-1930-VIII)

Classi di ampiezza	Num.	Superf. ha.	Sistema di conduz.	Num.	Superf. ha
1. Fino a 0,50 ha.	11	2	Economia diretta	152	394
2. da 0,51 » 1 »	8	6	Affitto	7	7
3. » 1,01 » 3 »	121	269	Colonia	1	4
4. » 3,01 » 5 »	58	222	Mista	41	115
5. » 5,01 » 10 »	3	21			
6. » 10,01 » 20 »	–	–			
7. » 20,01 » 50 »	–	–			
8. » 50,01 » 100 »	–	–			
9. » 100,01 » 500 »	–	–			
10. oltre 500 »	–	–			
Totale	201	520	Totale	201	520

5. Bestiame (*) (Censim. agr. 19-III-1930-VIII)

Bovini. N.	223	*Bovini:*	
Equini. »	30	Vitelli e vitelle sotto l'anno. N.	16
Suini »	18	Manzette, manze e giovenche. »	22
Ovini »	56	Vacche »	184
		Manzi e buoi »	–
Caprini »	21	Torelli e tori »	1

II. – Superficie per qualità di coltura

QUALITÀ DI COLTURA	Superficie (ettari): Qualità di coltura semplici	con piante legnose	totale
1. Seminativi	62	103	165
2. Prati permanenti	–	–	–
3. Prati-pascoli perman.	–	–	–
4. Pascoli permanenti	–	–	–
5. Colture legnose specializzate	–	53	53
6. Boschi (compresi i castagneti da frutto)	–	342	342
7. Incolti produttivi	25	–	25
Totale	87	498	
Superficie agraria e forestale			585
8. Superficie improduttiva			10
Superficie territoriale			595

III. – Repartizione superficie seminativi

COLTIVAZIONI	Superficie integrante (ettari)	Superf. ripetuta coltivazioni intercalari (ettari): nei seminativi	nelle colt. legn. spec.	totale
Coltiv. avvicendate:				
1. Cereali	39	–	–	–
2. Coltiv. industriali	–	–	–	–
3. Altre coltivazioni	27	–	–	–
4. Foraggere	2	4	1	5
5. Riposi con o senza pasc.	44	–	–	–
Tare	51	–	–	–
Totale	163	4	1	5
Coltiv. permanenti:				
6. Orti stabili, risaie stab., ecc.	2			
Tare	–			
Totale	2			
Superficie complessiva	165			

IV. – Superficie e densità delle colture legnose (*)

COLTIVAZIONI	Superficie integrante, a coltura specializzata, pura: ettari	n. medio piante per ha.	mista, prevalente: ettari	n. medio piante per ha.	totale (colonne 2+4) ettari	mista, secondaria: ettari	n. medio piante per ha.	Superficie ripetuta, a coltura promiscua: ettari	n. medio piante per ha.	piante nelle tare e sparse: ettari	n. medio piante per ha.
1. Viti	–	–	–	–	–	31	(¹)1258	45	(¹)2256	–	–
Sostegni vivi	–	–	–	–	–	–	–	–	–	–	–
2. Olivi	18	(²) 205	31	(²) 157	44	–	–	14	(²) 69	–	–
3. Agrumi	–	–	–	–	–	–	–	–	–	–	–
4. Gelsi	–	–	–	–	–	–	–	–	–	–	–
5. Fruttiferi	–	–	–	–	–	–	–	45	(²) 34	–	–
6. Piante ornament.	–	–	–	–	–	–	–	–	–	–	–
7. Altre	–	–	–	–	–	–	–	–	–	–	–
8. Vivai, canneti, ecc.	–	–	–	–	–	–	–	–	–	–	–
Tare	2	–	7	–	9						
Superficie compless.	15		38		53						

(¹) Forma allev. prev.: *a spalliera*. — (²) Id.: *p. vento*.

V. – Superficie e produzione delle singole coltivazioni – Densità delle coltivazioni legnose

N. elenco coltivaz. (*)	QUALITÀ DI COLTURA E COLTIVAZIONI	Superficie (ettari): integrante	ripetuta	Produzione (quintali) media per ettaro, sessennio 1923-'28, sulla superficie: integrante	ripetuta	complessiva	1929 complessiva	totale in base ai rendim. unit.: (*) media 1923-'28 [(coll. 3+4) × col. 7]	1929 [(coll. 3+4) × col. 8]
	Seminativi *Semplici e con piante legnose*								
1	Frumento tenero	33	(¹) 6	14,0	11,0	13,9	16,3	542	636
2	Frumento duro	–	–	–	–	–	–	–	–
3	Segale	–	–	–	–	–	–	–	–
4	Orzo	–	–	–	–	–	–	–	–
5	Avena	–	–	–	–	–	–	–	–
6	Riso (risone)	–	–	–	–	–	–	–	–
7	Granoturco maggengo	6	–	24,5	–	24,5	26,0	147	156
8	Granoturco cinquantino	–	–	–	–	–	–	–	–
9	Altri cereali	–	–	–	–	–	–	–	–
10	Barbabietole da zucchero	–	–	–	–	–	–	–	–
11	Canapa seme	–	–	–	–	–	–	–	–
12	Canapa tiglio	–	–	–	–	–	–	–	–
13	Lino seme	–	–	–	–	–	–	–	–
14	Lino tiglio	–	–	–	–	–	–	–	–
15	Tabacco	–	–	–	–	–	–	–	–
16	Altre coltivazioni industriali	–	–	–	–	–	–	–	–
17	Patate	26	(¹) 6	65,8	65,0	65,6	51,5	2.100	1.648
18	Fave da seme	–	–	9,0	–	9,0	10,0	9	10
19	Fagiuoli	–	–	–	–	–	–	–	–
20	Ceci	–	–	–	–	–	–	–	–
21	Cecerchie	–	–	–	–	–	–	–	–
22	Lenticchie	–	–	–	–	–	–	–	–
23	Lupini	–	–	–	–	–	–	–	–
24	Piselli	–	–	–	–	–	–	–	–
25	Veccia	–	–	–	–	–	–	–	–
26	Altre leguminose da granella	–	–	–	–	–	–	–	–
27	Legumi freschi da sgusciare	–	–	–	–	–	–	–	–
28	Asparagi	–	–	–	–	–	–	–	–
29	Carciofi	–	–	–	–	–	–	–	–
30	Cardi, finocchi e sedani	–	–	–	–	–	–	–	–
31	Cavoli (²)	–	2	–	50,0	50,0	50,0	100	100
32	Cavolifiori	–	–	–	–	–	–	–	–
33	Cipolle e agli	–	–	–	–	–	–	–	–
34	Pomodori	–	–	–	–	–	–	–	–
35	Poponi e cocomeri	–	–	–	–	–	–	–	–
36	Altri ortaggi	–	–	–	–	–	–	–	–
37	Orti familiari (*)	2	–	4,0	–	4,0	4,5	8,0	9,0
38	Fiori (*) recisi	–	–	–	–	–	–	–	–
39	Fiori (*) e foglie da profum.	–	–	–	–	–	–	–	–
40	Colt. orn. e per fronda verde (*)	–	–	–	–	–	–	–	–
41	Altre coltivazioni	–	–	–	–	–	–	–	–
42	Prati avvicendati (*)	2	–	50,0	–	50,0	45,0	100	90
43	Id. id. (anno d'imp.)	–	1	–	17,0	17,0	15,0	17	15
44	Erbai: annuali; intercalari (⁴)	–	5	–	18,0	18,0	20,0	90	100
	Riposi con o senza pascolo	44							
	Tare	51							
	Totale	165							
	Prati, prati-pasc. e pasc. perm. *Semplici e con piante legnose*								
45	Prati permanenti	–	–	–	–	–	–	–	–
46	Prati-pascoli permanenti	–	–	–	–	–	–	–	–
47	Pascoli permanenti	–	–	–	–	–	–	–	–
48	Nelle tare, riposi, incolti, ecc. (*)	–	408	–	6,7	6,7	6,9	2.750	2.818
	Tare	–							
	Totale	–							

N. elenco coltivaz. (*)	QUALITÀ DI COLTURA E COLTIVAZIONI	Superficie (ettari): integrante, a coltura pura	a coltura mista prevalente	totale	ripetuta, a coltura mista secondaria	a coltura promiscua	nelle tare e sparse	Produzione (quintali) media per ha. sulla superf. integr. a colt. pura (col. 3): 1923-'28	1929	totale (relat. alle superf. di cui alle coll. 5+6+7+8): (*) 1923-'28	1929
	Coltivazioni legnose a) superficie b) *n. medio piante per ha.*										
49	Viti a)	–	–	–	31	45	–	–	–	(⁵) 1.350	(⁵) 1.746
	Viti b)	–	–	–	*1.258*	*2.256*	–				
50	Olivi a)	13	31	44	–	14	–	2,7	6,2	(⁶) 123	(⁶) 269
	Olivi b)	*205*	*157*		–	*69*	–				
51	Aranci a)	–	–	–	–	–	–	–	–	–	–
	Aranci b)	–	–		–	–	–				
52	Mandarini a)	–	–	–	–	–	–	–	–	–	–
	Mandarini b)	–	–		–	–	–				
53	Limoni a)	–	–	–	–	–	–	–	–	–	–
	Limoni b)	–	–		–	–	–				
54	Altri agrumi a)	–	–	–	–	–	–	–	–	–	–
	Altri agrumi b)	–	–		–	–	–				
55	Gelsi a)	–	–	–	–	–	–	–	–	–	–
	Gelsi b)	–	–		–	–	–				
56	Meli a)	–	–	–	–	45	–	–	–	21	32
	Meli b)	–	–		–	*7*	–				
57	Peri a)	–	–	–	–	45	–	–	–	50	68
	Peri b)	–	–		–	*11*	–				
58	Cotogni e melagrani a)	–	–	–	–	–	–	–	–	–	–
	Cotogni e melagrani b)	–	–		–	–	–				
59	Peschi a)	–	–	–	–	45	–	–	–	21	36
	Peschi b)	–	–		–	*9*	–				
60	Albicocchi a)	–	–	–	–	–	–	–	–	–	–
	Albicocchi b)	–	–		–	–	–				
61	Susini a)	–	–	–	–	45	–	–	–	7	9
	Susini b)	–	–		–	*3*	–				
62	Ciliegi a)	–	–	–	–	45	–	–	–	9	14
	Ciliegi b)	–	–		–	*4*	–				
63	Mandorli a)	–	–	–	–	–	–	–	–	–	–
	Mandorli b)	–	–		–	–	–				
64	Noci a)	–	–	–	–	–	–	–	–	–	–
	Noci b)	–	–		–	–	–				
65	Nocciuoli a)	–	–	–	–	–	–	–	–	–	–
	Nocciuoli b)	–	–		–	–	–				
66	Fichi a)	–	–	–	–	45	–	–	–	21	27
	Fichi b)	–	–		–	*2*	–				
67	Carrubi a)	–	–	–	–	–	–	–	–	–	–
	Carrubi b)	–	–		–	–	–				
68	Altri fruttiferi a)	–	–	–	–	–	–	–	–	–	–
	Altri fruttiferi b)	–	–		–	–	–				
69	Piante ornament. (*) a)	–	–	–	–	–	–	–	–	–	–
	Piante ornament. (*) b)	–	–		–	–	–				
70	Altre piante legnose a)	–	–	–	–	–	–	–	–	–	–
	Altre piante legnose b)	–	–		–	–	–				
71	Canneti, vincheti a)	–	–	–							
72	Vivai (*) a)	–	–	–				–	–	–	–
	Tare	2	7	9							
	Totale			53						(⁷)	(⁷)
73	***Boschi:***			342						(⁸)	(⁸)
	di cui castagneti da frutto			*306*	–	–	–	7,5	5,2	2.295	1.606
	Incolti produttivi			25							
	Superficie agraria e forestale			585							

(¹) Nell'oliveto. — (²) Consoc. al granoturco maggengo. — (³) Erba medica. — (⁴) Preval. avena e granturco da foraggio. — (⁵) 12,0 % uva per consumo diretto. — (⁶) 0,5% per salamoia. — (⁷) Altri prodotti da colture legnose, rispettiv. nel sessennio 1923-28 e nell'anno 1929: legna da ardere q. 1.650 e q. 2.120 — (⁸) Strame: 1923-'28, q. 144; 1929, q. 360.

VI. – Produzione dei cereali

COLTIVAZIONI	Superficie complessiva (ettari)	Produzione (q.) media per ettaro, sessennio 1923-'28	1929	totale in base al rend. unit.: (*) media 1923-'28 (coll. 2×3)	1929 (coll. 2×4)
1. Frumento:					
a) nei semin. sempl.	15	14,9	17,9	224	268
b) id. con p. legn.	18	14,0	16,8	252	302
c) nelle colt. legn. spec.	6	11,0	11,0	66	66
Totale	39	13,9	16,3	542	636
2. Riso (risone):					
a) nei semin. sempl.	–	–	–	–	–
b) id. con p. legn.	–	–	–	–	–
Totale	–	–	–	–	–
3. Granoturco:					
a) nei semin. sempl.	6	24,5	26,0	147	156
b) id. con p. legn.	–	–	–	–	–
c) nelle colt. legn. spec.	–	–	–	–	–
Totale	6	24,5	26,0	147	156
4. Cereali minori (*):					
a) nei semin. sempl.	–	–	–	–	–
b) id. con p. legn.	–	–	–	–	–
c) nelle colt. legn. spec.	–	–	–	–	–
Totale	–	–	–	–	–

VII. – Produzione dei foraggi

COLTIVAZIONI	Prod. tot. media 1923-'28	1929
(In quintali di fieno normale) (*)		
1. Prati avvicendati	100	90
2. Id. id. anno d'imp.	17	15
3. Erbai annuali	–	–
4. Id. intercalari	90	100
5. Prati permanenti	–	–
6. Prati-pascoli permanenti	–	–
7. Pascoli permanenti	–	–
8. *Produz. access. di foraggio*	3.150	3.200
Totale	3.357	3.405
Per ettaro della superficie agraria e forestale	*5,7*	*5,8*

PRODUZ. ACCESSORIA	Prod. tot. media 1923-'28	1929
A) dai prati e pascoli:	*2.750*	*2.818*
a) nei seminativi a riposo	692	934
b) nelle tare produttive	262	354
c) nei boschi e sotto altre colture legnose	1.746	1.455
d) negl'incolti produttivi	50	75
B) paglia dei cereali (¹)	*301*	*276*
C) foglie e colletti di barbabietole da zucchero (1)	–	–
D) cime, frasche, fronde, ecc. (¹)	*99*	*106*
E) strami (foglie secche, sottobosco, ecc.) (¹)	–	–

(¹) *Quantità effettivamente utilizzata per l'alimentazione del bestiame.*

(*) *Vedi « Avvertenze alle tavole »: pag. 1.*

22. - USCIO

Regione agraria di MONTAGNA — *Tav. III.*

Zona agraria I — **Alta montagna di Gènova**

I. – Dati generali

1. Dati geografici

Giacitura prev. del territ.: *Collina*

Posizione geografica del Centro princ.(*): lat. 44° 24′; long. -3° 17′

Altimetria s/m del territorio: massima m. 691; minima » 177; prev. (*) » 250 ÷ 400

del Centro princ. (*) » 361

2. Popolazione (Censim. 21-IV-1931-IX)

Presente:

In complesso	2.839
Per km² territoriale	250
Per km² di superf. agr. e forest.	257
Dei centri	1.499
Delle case sparse	1.340

Residente:

In complesso	2.972
Per km² territoriale	262
Per km² di superf. agr. e forest.	269

3. Popolazione agricola (*) (Censim. 21-IV-1931-IX)

Posiz. profess. capo famiglia	Famiglie	Componenti
Conduc. terreni propri	202	962
Fittavoli	14	64
Coloni	2	10
Giornalieri	52	198
Altri addetti	11	35
Totale	281	(1) 1.269

(1) Per km² di superficie: territoriale. 112; agr. e forest. 115

4. Aziende agricole (*) (Censim. agr. 19-III-1930-VIII)

Classi di ampiezza	Num.	Superf. ha.
1. Fino a 0,50 ha.	196	39
2. da 0,51 » 1 »	95	73
3. » 1,01 » 3 »	206	382
4. » 3,01 » 5 »	53	196
5. » 5,01 » 10 »	18	112
6. » 10,01 » 20 »	1	14
7. » 20,01 » 50 »	–	–
8. » 50,01 » 100 »	–	–
9. » 100,01 » 500 »	–	–
10. oltre 500 »	–	–
Totale	569	816

Sistema di conduz.	Num.	Superf. ha.
Economia diretta	359	525
Affitto	14	6
Colonia	–	–
Mista	196	285
Totale	569	816

5. Bestiame (*) (Censim. agr. 19-III-1930-VIII)

Bovini	N.	511
Equini	»	47
Suini	»	9
Ovini	»	36
Caprini	»	26

Bovini:

Vitelli e vitelle sotto l'anno	N.	34
Manzette, manze e giovenche	»	50
Vacche	»	425
Manzi e buoi	»	–
Torelli e tori	»	2

II. – Superficie per qualità di coltura

QUALITÀ DI COLTURA	Superficie (ettari): qualità di coltura semplici	con piante legnose	totale
1. Seminativi	131	86	217
2. Prati permanenti	–	–	–
3. Prati-pasc. perm.	–	–	–
4. Pascoli permanenti	–	–	–
5. Colture legnose specializzate		166	166
6. Boschi (compresi i castagneti da frutto)		415	415
7. Incolti produttivi	199	109	308
Totale	330	776	
Superficie agraria e forestale			1.106
8. Superficie improduttiva			29
Superficie territoriale			1.135

III. – Repartizione superficie seminativi

COLTIVAZIONI	Superficie integrante (ettari)	Superf. ripetuta coltivazioni intercalari (ettari): nei seminativi	nelle colt. legn. spec.	totale
Coltiv. avvicendate:				
1. Cereali	60	–	–	–
2. Coltiv. industriali	–	–	–	–
3. Altre coltivazioni	54	–		–
4. Foraggere	–	5	3	8
5. Riposi con o senza pasc.	50	–	–	–
Tare	50	–	–	–
Totale	214	5	3	8
Coltiv. permanenti:				
6. Orti stabili, risaie stab., ecc.	3			
Tare	–			
Totale	3			
Superficie complessiva	217			

IV. – Superficie e densità delle colture legnose (*)

COLTIVAZIONI	Superficie integrante: a coltura specializzata, pura: ettari	n. medio piante per ha.	mista, prevalente: ettari	n. medio piante per ha.	totale (colonne 2+4) ettari	secondaria: ettari	n. medio piante per ha.	Superficie ripetuta: a coltura promiscua: ettari	n. medio piante per ha.	piante nelle tare e sparse: ettari	n. medio piante per ha.
1. Viti	–	–	33	(1)2.273	33	–	–	68	(1)1.206	–	–
Sostegni vivi	–	–	–	–	–	–	–	–	–	–	–
2. Olivi	128	(2) 282	–	–	128	–	–	–	–	–	–
3. Agrumi	–	–	–	–	–	–	–	–	–	–	–
4. Gelsi	–	–	–	–	–	–	–	–	–	–	–
5. Fruttiferi	–	–	–	–	–	33	(2) 64	68	(2) 28	–	–
6. Piante ornament.	–	–	–	–	–	–	–	–	–	–	–
7. Altre	–	–	–	–	–	–	–	109	–	–	–
8. Vivai, canneti, ecc.	–	–	–	–	–	–	–	–	–	–	–
Tare	–	–	5	–	5						
Superficie compless.	128		38		166						

(1) Forma allev. prev. *a spalliera.* — (2) Id.: *p. vento.*

V. – Superficie e produzione delle singole coltivazioni – Densità delle coltivazioni legnose

N. elenco coltivaz. (*)	QUALITÀ DI COLTURA E COLTIVAZIONI	Superficie (ettari): integrante	ripetuta	Produzione (quintali) media per ettaro, sessennio 1923-'28 sulla superficie: integrante	ripetuta	complessiva	1929 complessiva	totale in base al rendim. unit.: (*) medio 1923-'28 [(coll. 3+4) × col. 7]	1929 [(coll. 3+4) × col. 8]
	Seminativi semplici e con piante legnose								
1	Frumento tenero	49	(1) 14	10,4	8,9	10,1	10,0	634	630
2	Frumento duro	–	–	–	–	–	–	–	–
3	Segale	–	–	–	–	–	–	–	–
4	Orzo	–	–	–	–	–	–	–	–
5	Avena	–	–	–	–	–	–	–	–
6	Riso (risone)	–	–	–	–	–	–	–	–
7	Granoturco maggengo	11	(2) 5	24,5	12,0	20,6	20,0	330	320
8	Granoturco cinquantino	–	–	–	–	–	–	–	–
9	Altri cereali	–	–	–	–	–	–	–	–
10	Barbabietole da zucchero	–	–	–	–	–	–	–	–
11	Canapa seme	–	–	–	–	–	–	–	–
12	Canapa tiglio	–	–	–	–	–	–	–	–
13	Lino seme	–	–	–	–	–		–	–
14	Lino tiglio	–	–	–	–	–	–	–	–
15	Tabacco	–	–	–	–	–	–	–	–
16	Altre coltivazioni industriali	–	–	–	–	–	–	–	–
17	Patate	32	(3) 15	73,8	66,0	71,3	70,0	3.350	3.290
18	Fave da seme	20	(4) 10	13,8	15,6	14,4	12,0	432	360
19	Fagiuoli	–	–	–	–	–	–	–	–
20	Ceci	–	–	–	–	–	–	–	–
21	Cicerchie	–	–	–	–	–	–	–	–
22	Lenticchie	–	–	–	–	–	–	–	–
23	Lupini	–	–	–	–	–	–	–	–
24	Piselli	–	–	–	–	–	–	–	–
25	Veccia	–	–	–	–	–	–	–	–
26	Altre leguminose da granella	–	–	–	–	–	–	–	–
27	Legumi freschi da sgusciare	–	–	–	–	–	–	–	–
28	Asparagi	–	–	–	–	–	–	–	–
29	Carciofi	–	–	–	–	–	–	–	–
30	Cardi, finocchi e sedani	–	–	–	–	–	–	–	–
31	Cavoli	2	–	120,0	–	120,0	120,0	240	240
32	Cavolifiori	–	–	–	–	–	–	–	–
33	Cipolle e agli	–	–	–	–	–	–	–	–
34	Pomodori	–	–	–	–	–	–	–	–
35	Poponi e cocomeri	–	–	–	–	–	–	–	–
36	Altri ortaggi	–	–	–	–	–	–	–	–
37	Orti familiari (*)	3	–	3,8	–	3,8	3,8	11,3	11,3
38	Fiori (*) recisi	–	–	–	–	–	–	–	–
39	Fiori (*) e foglie da profum.	–	–	–	–	–	–	–	–
40	Colt. orn. e per fronda verde (*)	–	–	–	–	–	–	–	–
41	Altre coltivazioni	–	–	–	–	–	–	–	–
42	Prati avvicendati	–	–	–	–	–	–	–	–
43	Id. id. (anno d'imp.)	–	–	–	–	–	–	–	–
44	Erbai: annuali; intercalari (5)	–	8	–	19,0	19,0	21,0	152	168
	Riposi con o senza pascolo	50							
	Tare	50							
	Totale	217							
	Prati, prati-pasc. e pasc. perm. semplici e con piante legnose								
45	Prati permanenti	–	–	–	–	–	–	–	–
46	Prati-pascoli permanenti	–	–	–	–	–	–	–	–
47	Pascoli permanenti	–	–	–	–	–	–	–	–
48	Nelle tare, riposi, incolti, ecc. (*)	–	709	–	5,2	5,2	5,1	3.669	3.617
	Tare	–							
	Totale	–							

N. elenco coltivaz. (*)	QUALITÀ DI COLTURA E COLTIVAZIONI	Superficie (ettari) integrante: a coltura pura	a coltura mista prevalente	totale	ripetuta: a coltura mista secondaria	a coltura promiscua	nelle tare e sparse	Produzione (quintali) media per ha. sulla superf. integr. a colt. pura (col. 3): 1923-'28	1929	totale (relat. alle superf. di cui alle coll. 5+6+7+8): (*) 1923-'28	1929
	Coltivazioni legnose a) superficie b) *n. medio piante per ha.*										
49	Viti a	–	33	33	–	68	–	–	–	(6) 1.416	(6) 1.414
	Viti b	–	*2.273*		–	*1.206*	–				
50	Olivi a	128	–	128	–	–	–	20,1	20,0	(7) 2.573	(7) 2.560
	Olivi b	*282*	–		–	–	–				
51	Aranci a	–	–	–	–	–	–	–	–	–	–
	Aranci b	–	–		–	–	–				
52	Mandarini a	–	–	–	–	–	–	–	–	–	–
	Mandarini b	–	–		–	–	–				
53	Limoni a	–	–	–	–	–	–	–	–	–	–
	Limoni b	–	–		–	–	–				
54	Altri agrumi a	–	–	–	–	–	–	–	–	–	–
	Altri agrumi b	–	–		–	–	–				
55	Gelsi a	–	–	–	–	–	–	–	–	–	–
	Gelsi b	–	–		–	–	–				
56	Meli a	–	–	–	33	68	–	–	–	55	51
	Meli b	–	–		*9*	*5*	–				
57	Peri a	–	–	–	33	68	–	–	–	34	30
	Peri b	–	–		*8*	*2*	–				
58	Cotogni e melagrani a	–	–	–	–	–	–	–	–	–	–
	Cotogni e melagrani b	–	–		–	–	–				
59	Peschi a	–	–	–	33	68	–	–	–	9	9
	Peschi b	–	–		*4*	*1*	–				
60	Albicocchi a	–	–	–	–	–	–	–	–	–	–
	Albicocchi b	–	–		–	–	–				
61	Susini a	–	–	–	33	68	–	–	–	8	10
	Susini b	–	–		*3*	*1*	–				
62	Ciliegi a	–	–	–	33	68	–	–	–	14	14
	Ciliegi b	–	–		*6*	*2*	–				
63	Mandorli a	–	–	–	–	–	–	–	–	–	–
	Mandorli b	–	–		–	–	–				
64	Noci a	–	–	–	–	–	–	–	–	–	–
	Noci b	–	–		–	–	–				
65	Nocciuoli a	–	–	–	–	–	–	–	–	–	–
	Nocciuoli b	–	–		–	–	–				
66	Fichi a	–	–	–	33	68	–	–	–	128	128
	Fichi b	–	–		*35*	*16*	–				
67	Carrubi a	–	–	–	–	–	–	–	–	–	–
	Carrubi b	–	–		–	–	–				
68	Altri fruttiferi a	–	–	–	–	–	–	–	–	–	–
	Altri fruttiferi b	–	–		–	–	–				
69	Piante ornament. (*) a	–	–	–	–	–	–	–	–	–	–
	Piante ornament. (*) b	–	–		–	–	–				
70	Altre piante legnose a	–	–	–	–	–	–	–	–	–	–
	Altre piante legnose b	–	–		–	–	–				
71	Canneti, vincheti a	–	–	–							
72	Vivai (*) a	–	–	–				–	–	–	–
	Tare	–	5	5							
	Totale			166						(5)	(5)
73	*Boschi:*			415							
	di cui castagneti da frutto			*403*	–	–	–	6,0	6,0	2.418	2.418
	Incolti produttivi			308							
	Superficie agraria e forestale			1.106							

(1) Ha 11 nell'oliveto; ha. 3 nel vigneto. — (2) Nel vigneta. — (3) Id. ha. 4; nell'oliveto ha. 11. — (4) Id. rispettiv. ha. 8 ed ha. 2. — (5) Preval. avena e granoturco da foraggio. — (6) 10,0 % uva per consumo diretto. (7) 0,5 % per salamoia. — (8) Altri prodotti da colture legnose, rispettiv. nel sessennio 1923-'28 e nell'anno 1929: legna da ardere, q. 1.071 e q. 1.071; strame, q. 2.015 e q. 2.015

VI. – Produzione dei cereali

COLTIVAZIONI	Superficie complessiva (ettari)	Produzione (q.) media per ettaro, sessennio 1923-'28	1929	totale in base al rend. unit.: (*) media 1923-'28 (coll. 2×3)	1929 (coll. 2×4)
1. Frumento:					
a) nei semin. sempl.	35	11,4	11,3	398	395
b) id. con p. legn.	14	8,0	7,9	112	111
c) nelle colt. legn. spec.	14	8,9	8,9	124	124
Totale	63	10,1	10,0	634	630
2. Riso (risone):					
a) nei semin. sempl.	–	–	–	–	–
b) id. con p. legn.	–	–	–	–	–
Totale	–	–	–	–	–
3. Granoturco:					
a) nei semin. sempl.	11	24,5	23,7	270	261
b) id. con p. legn.	–	–	–	–	–
c) nelle colt. legn. spec.	5	12,0	11,8	60	59
Totale	16	20,6	20,0	330	320
4. Cereali minori (*):					
a) nei semin. sempl.	–	–	–	–	–
b) id. con p. legn.	–	–	–	–	–
c) nelle colt. legn. spec.	–	–	–	–	–
Totale	–	–	–	–	–

VII. – Produzione dei foraggi

COLTIVAZIONI	Prod. tot. media 1923-'28	1929
(In quintali di fieno normale) (*)		
1. Prati avvicendati	–	–
2. Id. id. anno d'imp.	–	–
3. Erbai annuali	–	–
4. Id. intercalari	152	168
5. Prati permanenti	–	–
6. Prati-pascoli permanenti	–	–
7. Pascoli permanenti	–	–
8. *Produz. access. di foraggio*	4.302	4.250
Totale	4.454	4.418
Per ettaro della superficie agraria e forestale	*4,0*	*4,0*

PRODUZ. ACCESSORIA	Prod. tot. media 1923-'28	1929
A) dai prati e pascoli:	*3.669*	*3.617*
a) nei seminativi a riposo	708	672
b) nelle tare produttive	420	420
c) nei boschi e sotto altre colture legnose	1.369	1.293
d) negl'incolti produttivi	1.232	1.232
B) paglia dei cereali (1)	*420*	*420*
C) foglie e colletti di barbabietole da zucchero (1)	–	–
D) cime, frasche, fronde ecc. (1)	*213*	*213*
E) strami (foglie secche, sottobosco, ecc.) (1)	–	–

(1) *Quantità effettivamente utilizzata per l'alimentazione del bestiame.*

(*) *Vedi « Avvertenze alle tavole »: pag.* 1.

23. - VALBREVENNA

REGIONE AGRARIA DI MONTAGNA — *Tav. III.*

ZONA AGRARIA I — ALTA MONTAGNA DI GÈNOVA

I. – Dati generali

1. Dati geografici

Giacitura prev. del territ.: *Montagna*

Posizione geografica del Centro princ. (*): lat. . . 44° 32′; long. — 8° 21′

Altimetria s/m del territorio: massima m. 1.590; minima » 467; preval. (*) » 800÷1.000

del Centro principale (*) » 842

2. Popolazione (Censim. 21-IV-1931-IX)

Presente:		
In complesso		1.945
Per km² di superf.	territoriale	55
	agr. e forest.	58
Dei centri		1.067
Delle case sparse		878
Residente:		
In complesso		2.025
Per km² di superf.	territoriale	58
	agr. e forest.	60

3. Popolazione agricola (*) (Censim. 21-IV-1931-IX)

Posiz. profess. capo famiglia	Famiglie	Componenti
Conduc. terreni propri	397	1.693
Fittavoli	5	20
Coloni	2	6
Giornalieri	8	17
Altri addetti	–	–
Totale	412	(1) 1.736

(1) Per km² di superficie: territoriale . 49; agr. e forest. 52

4. Aziende agricole (*) (Censim. agr. 19-III-1930-VIII)

Classi di ampiezza	Num.	Superf. ha.
1. Fino a 0,50 ha.	3	1
2. da 0,51 » 1	2	1
3. » 1,01 » 3	31	61
4. » 3,01 » 5	74	320
5. » 5,01 » 10	354	2.510
6. » 10,01 » 20	43	476
7. » 20,01 » 50	1	26
8. » 50,01 » 100	3	300
9. » 100,01 » 500	4	1.200
10. oltre 500	–	–
Totale	515	4.895

Sistema di conduz.	Num.	Superf. ha.
Economia diretta	292	3.399
Affitto	17	98
Colonia	2	13
Mista	204	1.385
Totale	515	4.895

5. Bestiame (*) (Censim. agr. 19-III-1930-VIII)

Bovini	N.	992	*Bovini:*	
Equini	»	200	Vitelli e vitelle sotto l'anno	N. 247
Suini	»	4	Manzette, manze e giovenche	» 80
Ovini	»	65	Vacche	» 655
			Manzi e buoi	» 7
Caprini	»	82	Torelli e tori	» 3

II. – Superficie per qualità di coltura

QUALITÀ DI COLTURA	Superficie (ettari): Qualità di coltura semplici	con piante legnose	totale
1	2	3	4
1. Seminativi	91	100	191
2. Prati permanenti	529	–	529
3. Prati-pascoli perm.	–	–	–
4. Pascoli permanenti	63	–	63
5. Colture legnose specializzate		–	–
6. Boschi (compresi i castagneti da frutto)		1.736	1.736
7. Incolti produttivi	389	448	837
Totale	1.072	2.284	
Superficie agraria e forestale			3.356
8. Superficie improduttiva			161
Superficie territoriale			3.517

III. – Repartizione superficie seminativi

COLTIVAZIONI	Superficie integrante (ettari)	Superf. ripetuta coltivazioni intercalari (ettari): nei seminativi	nelle colt. legn. spec.	totale
1	2	3	4	5
Coltiv. avvicendate:				
1. Cereali	59	–	–	–
2. Coltiv. industriali	–	–	–	–
3. Altre coltivazioni	55	–	–	–
4. Foraggere	2	–	–	–
5. Riposi con o senza pasc.	41	–	–	–
Tare	34	–	–	–
Totale	191	–	–	–
Coltiv. permanenti:				
6. Orti stabili, risaie stab., ecc.	–			
Tare	–			
Totale	–			
Superficie complessiva	191			

IV. – Superficie e densità delle colture legnose (*)

COLTIVAZIONI	Superficie integrante: a coltura specializzata, pura: ettari	n. medio piante per ha.	mista, prevalente: ettari	n. medio piante per ha.	totale (colonne 2+4) ettari	secondaria: ettari	n. medio piante per ha.	Superficie ripetuta: a coltura promiscua: ettari	n. medio piante per ha.	piante nelle tare e sparse: ettari	n. medio piante per ha.
1	2	3	4	5	6	7	8	9	10	11	12
1. Viti	–	–	–	–	–	–	–	25	(1) 1.560	–	–
Sostegni vivi	–	–	–	–	–	–	–	–	–	–	–
2. Olivi	–	–	–	–	–	–	–	–	–	–	–
3. Agrumi	–	–	–	–	–	–	–	–	–	–	–
4. Gelsi	–	–	–	–	–	–	–	–	–	–	–
5. Fruttiferi	–	–	–	–	–	–	–	86	(2) 39	–	–
6. Piante ornament.	–	–	–	–	–	–	–	–	–	–	–
7. Altre	–	–	–	–	–	–	–	448	–	–	–
8. Vivai, canneti, ecc.	–	–	–	–	–	–	–	–	–	–	–
Tare	–	–	–	–	–						
Superficie compless.	–		–		–						

(1) Forma allev. prev.: *a spalliera.* — (2) Id.: *p. vento.*

V. – Superficie e produzione delle singole coltivazioni – Densità delle coltivazioni legnose

N. elenco coltivaz. (*)	QUALITÀ DI COLTURA E COLTIVAZIONI	Superficie (ettari): integrante	ripetuta	Produzione (quintali) media per ettaro, sessennio 1923-'28, sulla superficie: integrante	ripetuta	complessiva	1929 complessiva	totale in base al rendim. unit.: (*) medio 1923-'28 [(coll. 3+4) × col. 7]	1929 [(coll. 3+4) × col. 8]
1	2	3	4	5	6	7	8	9	10
	Seminativi Semplici e con piante legnose								
1	Frumento tenero	52	–	10,4	–	10,4	11,0	542	572
2	Frumento duro	–	–	–	–	–	–	–	–
3	Segale	–	–	–	–	–	–	–	–
4	Orzo	–	–	–	–	–	–	–	–
5	Avena	–	–	–	–	–	–	–	–
6	Riso (risone)	–	–	–	–	–	–	–	–
7	Granoturco maggengo	7	–	16,9	–	16,9	17,0	118	119
8	Granoturco cinquantino	–	–	–	–	–	–	–	–
9	Altri cereali	–	–	–	–	–	–	–	–
10	Barbabietole da zucchero	–	–	–	–	–	–	–	–
11	Canapa seme	–	–	–	–	–	–	–	–
12	Canapa tiglio	–	–	–	–	–	–	–	–
13	Lino seme	–	–	–	–	–	–	–	–
14	Lino tiglio	–	–	–	–	–	–	–	–
15	Tabacco	–	–	–	–	–	–	–	–
16	Altre coltivazioni	–	–	–	–	–	–	–	–
17	Patate	46	–	63,9	–	63,9	70,0	2.940	3.220
18	Fave da seme	–	–	–	–	–	–	–	–
19	Fagiuoli	7	–	8,0	–	8,0	9,0	56	63
20	Ceci	–	–	–	–	–	–	–	–
21	Cicerchie	–	–	–	–	–	–	–	–
22	Lenticchie	–	–	–	–	–	–	–	–
23	Lupini	–	–	–	–	–	–	–	–
24	Piselli	–	–	–	–	–	–	–	–
25	Veccia	–	–	–	–	–	–	–	–
26	Altre leguminose da granella	–	–	–	–	–	–	–	–
27	Legumi freschi da sgusciare	–	–	–	–	–	–	–	–
28	Asparagi	–	–	–	–	–	–	–	–
29	Carciofi	–	–	–	–	–	–	–	–
30	Cardi, finocchi e sedani	–	–	–	–	–	–	–	–
31	Cavoli	2	(1) 2	120,0	120,0	120,0	120,0	480	480
32	Cavolifiori	–	–	–	–	–	–	–	–
33	Cipolle e agli	–	–	–	–	–	–	–	–
34	Pomodori	–	–	–	–	–	–	–	–
35	Poponi e cocomeri	–	–	–	–	–	–	–	–
36	Altri ortaggi	–	–	–	–	–	–	–	–
37	Orti familiari (*)	–	–	–	–	–	–	–	–
38	Fiori (*) recisi	–	–	–	–	–	–	–	–
39	Fiori (*) e foglie da profum.	–	–	–	–	–	–	–	–
40	Colt. orn. e per fronda verde (*)	–	–	–	–	–	–	–	–
41	Altre coltivazioni	–	–	–	–	–	–	–	–
42	Prati avvicendati (2)	2	–	50,0	–	50,0	50,0	100	100
43	Id. id. (anno d'imp.)	–	1	–	16,0	16,0	16,0	16	16
44	Erbai: annuali; intercalari	–	–	–	–	–	–	–	–
	Riposi con o senza pascolo	41							
	Tare	34							
	Totale	191							
	Prati, prati-pasc. e pasc. perm. Semplici e con piante legnose								
45	Prati permanenti	505	–	8,7	–	8,7	10,1	4.404	5.086
46	Prati-pascoli permanenti	–	–	–	–	–	–	–	–
47	Pascoli permanenti	63	–	4,0	–	4,0	4,0	252	252
48	Nelle tare, riposi, incolti, ecc. (*)	–	1.205	–	3,8	3,8	3,9	4.608	4.686
	Tare	24							
	Totale	592							

N. elenco coltivaz. (*)	QUALITÀ DI COLTURA E COLTIVAZIONI	Superficie (ettari): integrante: a coltura pura	a coltura mista prevalente	totale	ripetuta: a coltura mista secondaria	a coltura promiscua	nelle tare e sparse	Produzione (quintali) media per ha. sulla superf. integ. a colt. pura (col. 3): 1923-'28	1929	totale (relat. alle superf. di cui alle coll. 5+6+7+8): (*) 1923-'28	1929
1	2	3	4	5	6	7	8	9	10	11	12
	Coltivazioni legnose a) superficie; b) *n. medio piante per ha.*										
49	Viti a)	–	–	–	–	25	–	–	–	(3) 200	(3) 200
	Viti b)	–	–		–	*1.560*	–				
50	Olivi a)	–	–	–	–	–	–	–	–	–	–
	Olivi b)	–	–		–	–	–				
51	Aranci a)	–	–	–	–	–	–	–	–	–	–
	Aranci b)	–	–		–	–	–				
52	Mandarini a)	–	–	–	–	–	–	–	–	–	–
	Mandarini b)	–	–		–	–	–				
53	Limoni a)	–	–	–	–	–	–	–	–	–	–
	Limoni b)	–	–		–	–	–				
54	Altri agrumi a)	–	–	–	–	–	–	–	–	–	–
	Altri agrumi b)	–	–		–	–	–				
55	Gelsi a)	–	–	–	–	–	–	–	–	–	–
	Gelsi b)	–	–		–	–	–				
56	Meli a)	–	–	–	–	86	–	–	–	240	258
	Meli b)	–	–		–	*23*	–				
57	Peri a)	–	–	–	–	86	–	–	–	80	86
	Peri b)	–	–		–	*12*	–				
58	Cotogni e melagrani a)	–	–	–	–	–	–	–	–	–	–
	Cotogni e melagrani b)	–	–		–	–	–				
59	Peschi a)	–	–	–	–	–	–	–	–	–	–
	Peschi b)	–	–		–	–	–				
60	Albicocchi a)	–	–	–	–	–	–	–	–	–	–
	Albicocchi b)	–	–		–	–	–				
61	Susini a)	–	–	–	–	–	–	–	–	–	–
	Susini b)	–	–		–	–	–				
62	Ciliegi a)	–	–	–	–	86	–	–	–	16	17
	Ciliegi b)	–	–		–	*4*	–				
63	Mandorli a)	–	–	–	–	–	–	–	–	–	–
	Mandorli b)	–	–		–	–	–				
64	Noci a)	–	–	–	–	–	–	–	–	–	–
	Noci b)	–	–		–	–	–				
65	Nocciuoli a)	–	–	–	–	–	–	–	–	–	–
	Nocciuoli b)	–	–		–	–	–				
66	Fichi a)	–	–	–	–	–	–	–	–	–	–
	Fichi b)	–	–		–	–	–				
67	Carrubi a)	–	–	–	–	–	–	–	–	–	–
	Carrubi b)	–	–		–	–	–				
68	Altri fruttiferi a)	–	–	–	–	–	–	–	–	–	–
	Altri fruttiferi b)	–	–		–	–	–				
69	Piante ornament. (*) a)	–	–	–	–	–	–	–	–	–	–
	Piante ornament. (*) b)	–	–		–	–	–				
70	Altre piante legnose a)	–	–	–	–	–	–	–	–	–	–
	Altre piante legnose b)	–	–		–	–	–				
71	Canneti, vincheti a)	–	–	–							
72	Vivai (*) a)	–	–	–				–	–	–	–
	Tare	–	–	–							
	Totale			–						(4)	(4)
										(5)	(5)
73	***Boschi:***			1.736							
	di cui castagneti da frutto	–	–	*967*	–	–	–	4,5	3,7	4.351	3.626
	Incolti produttivi			837							
	Superficie agraria e forestale			3.356							

(1) Consoc. al granoturco maggengo. — (2) 80 % trifoglio prat., 20 % erba medica. — (3) 8,0 % uva per consumo diretto. — (4) Altri prodotti da colture legnose, rispettiv. nel sessennio 1923-'28 e nell' anno 1929: legna da ardere, q. 200 e q. 200: — (5) Strame: 1923-'28, q. 10.020; 1929, q. 10.018.

VI. – Produzione dei cereali

COLTIVAZIONI	Superficie complessiva (ettari)	Produzione (q.) media per ettaro: sessennio 1923-'28	1929	totale in base al rend. unit.: (*) medio 1923-'28 (coll. 2×3)	1929 (coll. 2×4)
1	2	3	4	5	6
1. Frumento:					
a) nei semin. sempl.	26	10,5	11,0	272	287
b) id. con p. legn.	26	10,4	11,0	270	285
c) nelle colt. legn. spec.	–	–	–	–	–
Totale	52	10,4	11,0	542	572
2. Riso (risone):					
a) nei semin. sempl.	–	–	–	–	–
b) id. con p. legn.	–	–	–	–	–
Totale	–	–	–	–	–
3. Granoturco:					
a) nei semin. sempl.	3	18,0	18,0	54	54
b) id. con p. legn.	4	16,0	16,3	64	65
c) nelle colt. legn. spec.	–	–	–	–	–
Totale	7	16,9	17,0	118	119
4. Cereali minori (*):					
a) nei semin. sempl.	–	–	–	–	–
b) id. con p. legn.	–	–	–	–	–
c) nelle colt. legn. spec.	–	–	–	–	–
Totale	–	–	–	–	–

VII. – Produzione dei foraggi

COLTIVAZIONI	Prod. tot. media 1923-'28	1929
1	2	3
(In quintali di fieno normale) (*)		
1. Prati avvicendati	100	100
2. Id. id. anno d'imp.	16	16
3. Erbai annuali	–	–
4. Id. intercalari	–	–
5. Prati permanenti	4.404	5.086
6. Prati-pascoli permanenti	–	–
7. Pascoli permanenti	252	252
8. *Produz. access. di foraggio*	5.034	5.112
Totale	9.806	10.566
Per ettaro della superficie agraria e forestale	*2,9*	*3,1*

PRODUZ. ACCESSORIA	Prod. tot. media 1923-'28	1929
5		6
A) dai prati e pascoli	*4.608*	*4.686*
a) nei seminativi a riposo	752	820
b) nelle tare produttive	204	216
c) nei boschi e sotto altre colture legnose	900	900
d) negl'incolti produttivi	2.752	2.750
B) paglia dei cereali (1)	*347*	*347*
C) foglie e colletti di barbabietole da zucchero (1)	–	–
D) cime, frasche, fronde, ecc. (1)	*79*	*79*
E) strami (foglie secche, sotto-bosco, ecc.) (1)	–	–

(1) *Quantità effettivamente utilizzata per l'alimentazione del bestiame.*

(*) *Vedi « Avvertenze alle tavole »: pag. 3*

24. - VÒBBIA

REGIONE AGRARIA DI MONTAGNA — ZONA AGRARIA I

Tav. III. — ALTA MONTAGNA DI GÈNOVA

I. – Dati generali

1. Dati geografici

Giacitura prev. del territ.: *Montagna*

Posizione geografica del Centro princ.(*): lat. 44° 36′; long. —3° 24′

Altimetria s/m del territorio: massima m. 1.402; minima » 460; prev.(*) » 750÷1100

del Centro principale (*) » 489

2. Popolazione (Censim. 21-IV-1931-IX)

Presente:	
In complesso	1.539
Per km² di superf. territoriale	46
Per km² di superf. agr. e forest.	53
Dei centri	1.149
Delle case sparse	390
Residente:	
In complesso	1.611
Per km² di superf. territoriale	48
Per km² di superf. agr. e forest.	55

3. Popolazione agricola (*) (Censim. 21-IV-1931-IX)

Posiz. profess. capo famiglia	Famiglie	Componenti
Conduc. terreni propri	350	1.490
Fittavoli	1	4
Coloni	–	–
Giornalieri	3	9
Altri addetti	4	12
Totale	358	(¹) 1.515

(¹) Per km². di superficie: territoriale 46; agr. e forest. 52

4. Aziende agricole (*) (Censim. agr. 19-III-1930-VIII)

Classi di ampiezza	Num.	Superf. ha.
1. Fino a 0,50 ha.	3	..
2. da 0,51 » 1 »	4	3
3. » 1,01 » 3 »	14	27
4. » 3,01 » 5 »	42	179
5. » 5,01 » 10 »	289	2.143
6. » 10,01 » 20 »	38	448
7. » 20,01 » 50 »	–	–
8. » 50,01 » 100 »	–	–
9. » 100,01 » 500 »	–	–
10. oltre 500 »	–	–
Totale	390	2.800

Sistema di conduz.	Num.	Superf. ha.
Economia diretta	335	2.351
Affitto	3	21
Colonia	–	–
Mista	52	428
Totale	390	2.800

5. Bestiame (*) (Censim. agr. 19-III-1930-VIII)

Bovini	N.	641	*Bovini:*
Equini	»	119	Vitelli e vitelle sotto l'anno. N. 115
Suini	»	–	Manzette, manze e giovenche » 61
Ovini	»	36	Vacche » 455
			Manzi e buoi » 7
Caprini	»	18	Torelli e tori » 3

II. – Superficie per qualità di coltura

QUALITÀ DI COLTURA	SUPERFICIE (ettari): Qualità di coltura semplici	con piante legnose	totale
1	2	3	4
1. Seminativi	116	130	246
2. Prati permanenti	607	–	607
3. Prati-pascoli perm.	–	–	–
4. Pascoli permanenti	181	–	181
5. Colture legnose specializzate		–	–
6. Boschi (compresi i castagneti da frutto)		1.163	1.163
7. Incolti produttivi	115	607	722
Totale	1.019	1.900	
Superficie agraria e forestale			2.919
8. Superficie improduttiva			405
Superficie territoriale			3.324

III. – Repartizione superficie seminativi

COLTIVAZIONI	SUPERFICIE INTEGRANTE (ettari)	SUPERF. RIPETUTA COLTIVAZIONI INTERCALARI (ettari): nei seminativi	nelle coltivaz. legn. spec.	totale
1	2	3	4	5
Coltiv. avvicendate:				
1. Cereali	75	–	–	–
2. Coltiv. industriali	–	–	–	–
3. Altre coltivazioni	61	–	–	–
4. Foraggere	9	–	–	–
5. Riposi con o senza pasc.	51	–	–	–
Tare	50	–	–	–
Totale	246	–	–	–
Coltiv. permanenti:				
6. Orti stab., risaie stab., ecc.	–			
Tare	–			
Totale	–			
Superficie complessiva	246			

IV. – Superficie e densità delle colture legnose (*)

COLTIVAZIONI	SUPERFICIE INTEGRANTE — a coltura specializzata — pura: ettari	n. medio piante per ha.	mista — prevalente: ettari	n. medio piante per ha.	totale (colonne 2+4) ettari	mista — secondaria: ettari	n. medio piante per ha.	SUPERFICIE RIPETUTA — a coltura promiscua: ettari	n. medio piante per ha.	piante nelle tare e sparse: ettari	n. medio piante per ha.
1	2	3	4	5	6	7	8	9	10	11	12
1. Viti	–	–	–	–	–	–	–	30	(¹) 1.467	–	–
Sostegni vivi	–	–	–	–	–	–	–	–	–	–	–
2. Olivi	–	–	–	–	–	–	–	–	–	–	–
3. Agrumi	–	–	–	–	–	–	–	–	–	–	–
4. Gelsi	–	–	–	–	–	–	–	–	–	–	–
5. Fruttiferi	–	–	–	–	–	–	–	111	(²) 61	–	–
6. Piante ornament.	–	–	–	–	–	–	–	–	–	–	–
7. Altre	–	–	–	–	–	–	–	607		–	–
8. Vivai, canneti, ecc.	–	–	–	–	–	–	–	–	–	–	–
Tare	–	–	–	–	–						
Superficie compless.	–		–		–						

(¹) Forma allev. prev.: *a spalliera.* — (²) Id.: *p. vento.*

V. – Superficie e produzione delle singole coltivazioni – Densità delle coltivazioni legnose

N. elenco coltivaz. (*)	QUALITÀ DI COLTURA E COLTIVAZIONI	SUPERFICIE (ettari): integrante	ripetuta	PRODUZIONE (quintali) media per ettaro, sessennio 1923-'28, sulla superficie: integrante	ripetuta	complessiva	1929 complessiva	totale in base ai rendim. unit.: (*) medio 1923-'28 [(coll. 3+4) × col. 7]	1929 [(coll. 3 + 4) × col. 8]
1	2	3	4	5	6	7	8	9	10
	Seminativi *Semplici e con piante legnose*								
1	Frumento tenero	69	–	9,1	–	9,1	8,5	629	587
2	Frumento duro	–	–	–	–	–	–	–	–
3	Segale	–	–	–	–	–	–	–	–
4	Orzo	–	–	–	–	–	–	–	–
5	Avena	–	–	–	–	–	–	–	–
6	Riso (risone)	–	–	–	–	–	–	–	–
7	Granoturco maggengo	6	–	16,7	–	16,7	16,0	100	96
8	Granoturco cinquantino	–	–	–	–	–	–	–	–
9	Altri cereali	–	–	–	–	–	–	–	–
10	Barbabietole da zucchero	–	–	–	–	–	–	–	–
11	Canapa seme	–	–	–	–	–	–	–	–
12	Canapa tiglio	–	–	–	–	–	–	–	–
13	Lino seme	–	–	–	–	–	–	–	–
14	Lino tiglio	–	–	–	–	–	–	–	–
15	Tabacco	–	–	–	–	–	–	–	–
16	Altre coltivazioni industriali	–	–	–	–	–	–	–	–
17	Patate	45	–	53,4	–	53,4	50,0	2.405	2.250
18	Fave da seme	–	–	–	–	–	–	–	–
19	Fagiuoli	11	–	13,1	–	13,1	13,0	144	143
20	Ceci	–	–	–	–	–	–	–	–
21	Cicerchie	–	–	–	–	–	–	–	–
22	Lenticchie	–	–	–	–	–	–	–	–
23	Lupini	–	–	–	–	–	–	–	–
24	Piselli	–	–	–	–	–	–	–	–
25	Veccia	–	–	–	–	–	–	–	–
26	Altre leguminose da granella	–	–	–	–	–	–	–	–
27	Legumi freschi da sgusciare	–	–	–	–	–	–	–	–
28	Asparagi	–	–	–	–	–	–	–	–
29	Carciofi	–	–	–	–	–	–	–	–
30	Cardi, finocchi e sedani	–	–	–	–	–	–	–	–
31	Cavoli	4	–	120,0	–	120,0	120,0	480	480
32	Cavolifiori	1	–	180,0	–	180,0	180,0	180	180
33	Cipolle e agli	–	–	–	–	–	–	–	–
34	Pomodori	–	–	–	–	–	–	–	–
35	Poponi e cocomeri	–	–	–	–	–	–	–	–
36	Altri ortaggi	–	–	–	–	–	–	–	–
37	Orti familiari (*)	–	–	–	–	–	–	–	–
38	Fiori (*) recisi	–	–	–	–	–	–	–	–
39	Fiori (*) e foglie da profum.	–	–	–	–	–	–	–	–
40	Colt. orn. e per fronda verde (*)	–	–	–	–	–	–	–	–
41	Altre coltivazioni	–	–	–	–	–	–	–	–
42	Prati avvicendati (¹)	9	–	40,0	–	40,0	40,0	360	360
43	Id. id. (anno d'imp.)	–	6	–	18,0	18,0	18,0	108	108
44	Erbai: annuali; intercalari	–	–	–	–	–	–	–	–
	Riposi con o senza pascolo	51							
	Tare	50							
	Totale	246							
	Prati, prati-pasc. e pasc. perm. *Semplici e con piante legnose*								
45	Prati permanenti	589	–	8,0	–	8,0	8,0	4.712	4.712
46	Prati-pascoli permanenti	–	–	–	–	–	–	–	–
47	Pascoli permanenti	181	–	3,8	–	3,8	3,8	688	688
48	Nelle tare, riposi, incolti, ecc. (*)	–	885	–	4,0	4,0	4,1	3.565	3.603
	Tare	18							
	Totale	788							

N. elenco coltivaz. (*)	QUALITÀ DI COLTURA E COLTIVAZIONI	SUPERFICIE (ettari): integrante: a coltura pura	a coltura mista prevalente	totale	ripetuta: a coltura mista secondaria	a coltura promiscua	nelle tare e sparse	PRODUZIONE (quintali) media per ha. sulla superf. integr. a colt. pura (col. 3): 1923-'28	1929	totale (relat. alle superf. di cui alle coll. 5+6+7+8): (*) 1923-'28	1929
1	2	3	4	5	6	7	8	9	10	11	12
	Coltivazioni legnose a) superficie b) *n. medio piante per ha.*										
49	Viti a)	–	–	–	–	30	–	–	–	(¹) 264	(¹) 210
	Viti b)	–	–		–	*1.467*	–				
50	Olivi a)	–	–	–	–	–	–	–	–	–	–
	Olivi b)	–	–		–	–	–				
51	Aranci a)	–	–	–	–	–	–	–	–	–	–
	Aranci b)	–	–		–	–	–				
52	Mandarini a)	–	–	–	–	–	–	–	–	–	–
	Mandarini b)	–	–		–	–	–				
53	Limoni a)	–	–	–	–	–	–	–	–	–	–
	Limoni b)	–	–		–	–	–				
54	Altri agrumi a)	–	–	–	–	–	–	–	–	–	–
	Altri agrumi b)	–	–		–	–	–				
55	Gelsi a)	–	–	–	–	–	–	–	–	–	–
	Gelsi b)	–	–		–	–	–				
56	Meli a)	–	–	–	–	111	–	–	–	376	333
	Meli b)	–	–		–	*29*	–				
57	Peri a)	–	–	–	–	111	–	–	–	114	111
	Peri b)	–	–		–	*15*	–				
58	Cotogni e melagrani a)	–	–	–	–	–	–	–	–	–	–
	Cotogni e melagrani b)	–	–		–	–	–				
59	Peschi a)	–	–	–	–	–	–	–	–	–	–
	Peschi b)	–	–		–	–	–				
60	Albicocchi a)	–	–	–	–	–	–	–	–	–	–
	Albicocchi b)	–	–		–	–	–				
61	Susini a)	–	–	–	–	111	–	–	–	35	33
	Susini b)	–	–		–	*6*	–				
62	Ciliegi a)	–	–	–	–	111	–	–	–	27	28
	Ciliegi b)	–	–		–	*6*	–				
63	Mandorli a)	–	–	–	–	–	–	–	–	–	–
	Mandorli b)	–	–		–	–	–				
64	Noci a)	–	–	–	–	111	–	–	–	134	111
	Noci b)	–	–		–	*5*	–				
65	Nocciuoli a)	–	–	–	–	–	–	–	–	–	–
	Nocciuoli b)	–	–		–	–	–				
66	Fichi a)	–	–	–	–	–	–	–	–	–	–
	Fichi b)	–	–		–	–	–				
67	Carrubi a)	–	–	–	–	–	–	–	–	–	–
	Carrubi b)	–	–		–	–	–				
68	Altri fruttiferi a)	–	–	–	–	–	–	–	–	–	–
	Altri fruttiferi b)	–	–		–	–	–				
69	Piante ornament. (*) a)	–	–	–	–	–	–	–	–	–	–
	Piante ornament. (*) b)	–	–		–	–	–				
70	Altre piante legnose a)	–	–	–	–	–	–	–	–	–	–
	Altre piante legnose b)	–	–		–	–	–				
71	Canneti, vincheti a)	–	–	–							
72	Vivai (*) a)	–	–	–				–	–	–	–
	Tare	–	–	–							
	Totale			–						(²)	(²)
73	***Boschi:***			1.163						(⁴)	(⁴)
	di cui castagneti da frutto			*253*	–	–	–	4,5	5,2	1.138	1.328
	Incolti produttivi			722							
	Superficie agraria e forestale			2.919							

(¹) 80 % trifoglio prat., 20 % erba medica. — (²) 10,0 % uva per consumo diretto. — (³) Altri prodotti da colture legnose, rispettiv. nel sessennio 1923-'28 e nell'anno 1929; legna da ardere, q. 385 e q. 385. — (⁴) Strame: 1923-'28, q. 8.545; 1929, q. 6.725.

VI. – Produzione dei cereali

COLTIVAZIONI	SUPERFICIE complessiva — (ettari)	PRODUZIONE (q.) media per ettaro: sessennio 1923-'28	1929	totale in base al rend. unit.: (*) medio 1923-'28 (coll. 2×3)	1929 (coll. 2×4)
1	2	3	4	5	6
1. Frumento:					
a) nel semin. sempl.	31	8,9	8,3	276	258
b) id. con p. legn.	38	9,3	8,7	353	329
c) nelle colt. legn. spec.	–	–	–	–	–
Totale	69	9,1	8,5	629	587
2. Riso (risone):					
a) nel semin. sempl.	–	–	–	–	–
b) id. con p. legn.	–	–	–	–	–
Totale	–	–	–	–	–
3. Granoturco:					
a) nel semin. sempl.	3	15,3	14,7	46	44
b) id. con p. legn.	3	18,0	17,3	54	52
c) nelle colt. legn. spec.	–	–	–	–	–
Totale	6	16,7	16,0	100	96
4. Cereali minori (*):					
a) nel semin. sempl.	–	–	–	–	–
b) id. con p. legn.	–	–	–	–	–
c) nelle colt. legn. spec.	–	–	–	–	–
Totale	–	–	–	–	–

VII. – Produzione dei foraggi

COLTIVAZIONI	PROD. TOT. media 1923-'28	1929
1	2	3
(In quintali di fieno normale) (*)		
1. Prati avvicendati	360	360
2. Id. id. anno d'imp.	108	108
3. Erbai annuali	–	–
4. Id. intercalari	–	–
5. Prati permanenti	4.712	4.712
6. Prati-pascoli permanenti	–	–
7. Pascoli permanenti	688	688
8. *Produz. access. di foraggio*	4.039	4.063
Totale	9.907	9.931
Per ettaro della superficie agraria e forestale	*3,4*	*3,4*

PRODUZ. ACCESSORIA	PROD. TOT. media 1923-'28	1929
4	5	6
A) dai prati e pascoli	*3.565*	*3.603*
a) nei seminativi a riposo	880	918
b) nelle tare produttive	294	294
c) nei boschi e sotto altre colture legnose	225	225
d) negl'incolti produttivi	2.166	2.166
B) paglia dei cereali	*414*	*400*
C) foglie e colletti di barbabietole da zucchero (¹)	–	–
D) cime, frasche, fronde, ecc. (¹)	*60*	*60*
E) strami (foglie secche, sottobosco, ecc.) (¹)	–	–

(¹) *Quantità effettivamente utilizzata per l'alimentazione del bestiame.*

(*) *Vedi « Avvertenze alle tavole »: pag.* 1.

25. - FAVALE DI MÀLVARO

REGIONE AGRARIA DI MONTAGNA — ZONA AGRARIA II

Tav. III. — ALTA MONTAGNA DI CHIÀVARI

I. – Dati generali

1. Dati geografici

Giacitura prev. del territ.: *Alta collina*

Posizione geografica del Centro princ. (*): lat. 44° 27′; long. —3° 11′

Altimetria s/m del territorio: massima m. 1.245; minima » 300; preval. (*) » 600÷800

del Centro principale (*) » 325

2. Popolazione (Censim. 21-IV-1931-IX)

Presente:	
In complesso	1.043
Per km² di superf. territoriale	65
Per km² di superf. agr. e forest.	69
Dei centri	858
Delle case sparse	185
Residente:	
In complesso	1.080
Per km² di superf. territoriale	67
Per km² di superf. agr. e forest.	71

3. Popolazione agricola (*) (Censim. 21-IV-1931-IX)

Posiz. profess. capo famiglia	Famiglie	Componenti
Conduc. terreni propri	160	788
Fittavoli	1	4
Coloni	–	–
Giornalieri	4	10
Altri addetti	1	5
Totale	166	(¹) 807
(¹) Per km² di superficie territoriale	50	
(¹) Per km² di superficie agr. e forest.	53	

4. Aziende agricole (*) (Censim. agr. 19-III-1930-VIII)

Classi di ampiezza	Num.	Superf. ha.
1. Fino a 0,50 ha.	30	7
2. da 0,51 » 1 »	16	12
3. » 1,01 » 3 »	54	100
4. » 3,01 » 5 »	51	198
5. » 5,01 » 10 »	61	416
6. » 10,01 » 20 »	19	266
7. » 20,01 » 50 »	5	124
8. » 50,01 » 100 »	1	54
9. » 100,01 » 500 »	–	–
10. oltre 500 »	–	–
Totale	237	1.177

Sistema di conduz.	Num.	Superf. ha.
Economia diretta	142	535
Affitto	7	8
Colonia	2	6
Mista	86	628
Totale	237	1.177

5. Bestiame (*) (Censim. agr. 19-III-1930-VIII)

Bovini N.	363	*Bovini:*	
Equini »	16	Vitelli e vitelle sotto l'anno. N.	80
Suini »	27	Manzette, manze e giovenche »	14
Ovini »	17	Vacche »	272
		Manzi e buoi »	–
Caprini »	94	Torelli e tori »	2

II. – Superficie per qualità di coltura

QUALITÀ DI COLTURA	Superficie (ettari): Qualità di coltura semplici	con piante legnose	totale
1. Seminativi	46	207	253
2. Prati permanenti	48	–	48
3. Prati-pascoli perm.	–	–	–
4. Pascoli permanenti	120	–	120
5. Colture legnose specializzate		160	160
6. Boschi (compresi i castagneti da frutto)		752	752
7. Incolti produttivi	–	188	188
Totale	214	1.307	
Superficie agraria e forestale			1.521
8. Superficie improduttiva			93
Superficie territoriale			1.614

III. – Repartizione superficie seminativi

COLTIVAZIONI	Superficie integrante (ettari)	Superf. ripetuta coltivazioni intercalari (ettari): nei seminativi	nelle colt. legn. spec.	totale
Coltiv. avvicendate:				
1. Cereali	83	–	–	–
2. Coltiv. industriali	–	–	–	–
3. Altre coltivazioni	61	–	–	–
4. Foraggere	–	–	–	–
5. Riposi con o senza pasc.	30	–	–	–
Tare	66	–	–	–
Totale	240	–	–	–
Coltiv. permanenti:				
6. Orti stabili, risaie stab., ecc.	11			
Tare	2			
Totale	13			
Superficie complessiva	253			

IV. – Superficie e densità delle colture legnose (*)

COLTIVAZIONI	Superficie integrante: a coltura specializzata, pura: ettari	n. medio piante per ha.	mista, prevalente: ettari	n. medio piante per ha.	totale (colonne 2+4) ettari	secondaria: ettari	n. medio piante per ha.	Superficie ripetuta: a coltura promiscua: ettari	n. medio piante per ha.	piante nelle tare e sparse: ettari	n. medio piante per ha.
1. Viti	–	–	–	–	–	–	–	77	(¹)2500	–	–
Sostegni vivi	–	–	–	–	–	–	–	–	–	–	–
2. Olivi	141	(²) 550	–	–	141	–	–	–	–	–	–
3. Agrumi	–	–	–	–	–	–	–	–	–	–	–
4. Gelsi	–	–	–	–	–	–	–	173	(³) 4	–	–
5. Fruttiferi	19	(³) 500	–	–	19	–	–	173	(⁴) 27	–	–
6. Piante ornament.	–	–	–	–	–	–	–	–	–	–	–
7. Altre	–	–	–	–	–	–	–	188	–	–	–
8. Vivai, canneti, ecc.	–	–	–	–	–	–	–	–	–	–	–
Tare	–	–	–	–	–						
Superficie compless.	160		–		160						

(¹) Forma allev. prev.: *a spalliera.* — (²) Id.: *p. vento.* — (³) Id.: *a vaso.* — (⁴) Id.: *m. vento.*

V. – Superficie e produzione delle singole coltivazioni – Densità delle coltivazioni legnose

N. elenco coltivaz. (*)	QUALITÀ DI COLTURA E COLTIVAZIONI	Superficie (ettari): integrante	ripetuta	Produzione (quintali) media per ettaro, sessennio 1923-'28 sulla superficie: integrante	ripetuta	complessiva	1929 sulla superficie: complessiva	(*) medio 1923-'28 [(coll. 3+4)×col. 7]	1929 [(coll. 3+4)×col. 8]
1	2	3	4	5	6	7	8	9	10
	Seminativi *Semplici e con piante legnose*								
1	Frumento tenero	64,0	(¹) 14,0	12,5	7,3	11,6	11,0	901	858
2	Frumento duro	–	–	–	–	–	–	–	–
3	Segale	–	–	–	–	–	–	–	–
4	Orzo	–	–	–	–	–	–	–	–
5	Avena	–	–	–	–	–	–	–	–
6	Riso (risone)	–	–	–	–	–	–	–	–
7	Granoturco maggengo	19,0	–	18,0	–	18,0	20,0	342	380
8	Granoturco cinquantino	–	–	–	–	–	–	–	–
9	Altri cereali	–	–	–	–	–	–	–	–
10	Barbabietole da zucchero	–	–	–	–	–	–	–	–
11	Canapa seme	–	–	–	–	–	–	–	–
12	Canapa tiglio	–	–	–	–	–	–	–	–
13	Lino seme	–	–	–	–	–	–	–	–
14	Lino tiglio	–	–	–	–	–	–	–	–
15	Tabacco	–	–	–	–	–	–	–	–
16	Altre coltivazioni industriali	–	–	–	–	–	–	–	–
17	Patate	32,0	(¹) 14,0	56,6	17,5	44,7	35,4	2.055	1.628
18	Fave da seme	10,0	–	12,6	–	12,6	12,0	126	120
19	Fagiuoli	8,0	–	12,3	–	12,3	10,0	98	80
20	Ceci	–	–	–	–	–	–	–	–
21	Cicerchie	–	–	–	–	–	–	–	–
22	Lenticchie	–	–	–	–	–	–	–	–
23	Lupini	–	–	–	–	–	–	–	–
24	Piselli	7,0	–	12,9	–	12,9	12,0	90	84
25	Veccia	–	–	–	–	–	–	–	–
26	Altre leguminose da granella	–	–	–	–	–	–	–	–
27	Legumi freschi da sgusciare	–	–	–	–	–	–	–	–
28	Asparagi	–	–	–	–	–	–	–	–
29	Carciofi	–	–	–	–	–	–	–	–
30	Cardi, finocchi e sedani (²)	1,0	2,0	120,0	110,0	113,3	123,3	340	370
31	Cavoli	(³) 5,0	(³) 8,0	25,0	27,0	26,2	27,4	341	356
32	Cavolifiori (²)	0,5	–	40,0	–	40,0	40,0	20	20
33	Cipolle e agli (²)	1,5	–	63,3	–	63,3	73,3	95	110
34	Pomodori (²)	3,0	–	150,0	–	150,0	200,0	450	600
35	Poponi e cocomeri	–	–	–	–	–	–	–	–
36	Altri ortaggi (⁴)	4,0	4,5	115,0	200,0	160,0	160,0	1.360	1.360
37	Orti familiari (⁵)	–	–	–	–	–	–	–	–
38	Fiori (⁶) recisi	–	–	–	–	–	–	–	–
39	Fiori (⁶) e foglie da profum.	–	–	–	–	–	–	–	–
40	Colt. orn. e per fronda verde (⁶)	–	–	–	–	–	–	–	–
41	Altre coltivazioni	–	–	–	–	–	–	–	–
42	Prati avvicendati	–	–	–	–	–	–	–	–
43	Id. id. (anno d'imp.)	–	–	–	–	–	–	–	–
44	Erbai: annuali; intercalari	–	–	–	–	–	–	–	–
	Riposi con o senza pascolo	30,0							
	Tare	68,0							
	Totale	253,0							
	Prati, prati-pasc. e pasc. perm. *Semplici e con piante legnose*								
45	Prati permanenti	43	–	15,1	–	15,1	16,0	651	688
46	Prati-pascoli permanenti	–	–	–	–	–	–	–	–
47	Pascoli permanenti	120	–	6,0	–	6,0	8,0	720	960
48	Nelle tare, riposi, incolti, ecc. (*)	–	613	–	5,7	5,7	6,5	3.486	3.954
	Tare	5							
	Totale	163							

N. elenco coltivaz. (*)	QUALITÀ DI COLTURA E COLTIVAZIONI	Superficie (ettari) integrante: a coltura pura	a coltura mista prevalente	totale	ripetuta (ettari): a coltura mista secondaria	a coltura promiscua	nelle tare e sparse	Produzione (quintali) media per ha. sulla superf. integ. a colt. pura (col. 3): 1923-'28	1929	totale (relat. alle superf. di cui alle coll. 5+6+7+8): (*) 1923-'28	1929
1	2	3	4	5	6	7	8	9	10	11	12
	Coltivazioni legnose a) superficie b) *n. medio piante per ha.*										
49	Viti a)	–	–	–	–	77	–	–	–	(⁵) 1.155	(⁵) 1.232
	Viti b)	–	–		–	*2.500*	–				
50	Olivi a)	141	–	141	–	–	–	17,6	20,0	(⁶) 2.482	(⁶) 2.820
	Olivi b)	*550*	–		–	–	–				
51	Aranci a)	–	–	–	–	–	–	–	–	–	–
	Aranci b)	–	–		–	–	–				
52	Mandarini a)	–	–	–	–	–	–	–	–	–	–
	Mandarini b)	–	–		–	–	–				
53	Limoni a)	–	–	–	–	–	–	–	–	–	–
	Limoni b)	–	–		–	–	–				
54	Altri agrumi a)	–	–	–	–	–	–	–	–	–	–
	Altri agrumi b)	–	–		–	–	–				
55	Gelsi a)	–	–	–	–	173	–	–	–	246	246
	Gelsi b)	–	–		–	*4*	–				
56	Meli a)	–	–	–	–	173	–	–	–	74	69
	Meli b)	–	–		–	*4*	–				
57	Peri a)	–	–	–	–	173	–	–	–	60	59
	Peri b)	–	–		–	*3*	–				
58	Cotogni e melagrani a)	–	–	–	–	–	–	–	–	–	–
	Cotogni e melagrani b)	–	–		–	–	–				
59	Peschi a)	19	–	19	–	173	–	40,0	42,0	817	850
	Peschi b)	*500*	–		–	*5*	–				
60	Albicocchi a)	–	–	–	–	–	–	–	–	–	–
	Albicocchi b)	–	–		–	–	–				
61	Susini a)	–	–	–	–	173	–	–	–	77	69
	Susini b)	–	–		–	*6*	–				
62	Ciliegi a)	–	–	–	–	173	–	–	–	35	35
	Ciliegi b)	–	–		–	*2*	–				
63	Mandorli a)	–	–	–	–	–	–	–	–	–	–
	Mandorli b)	–	–		–	–	–				
64	Noci a)	–	–	–	–	173	–	–	–	73	69
	Noci b)	–	–		–	*2*	–				
65	Nocciuoli a)	–	–	–	–	–	–	–	–	–	–
	Nocciuoli b)	–	–		–	–	–				
66	Fichi a)	–	–	–	–	173	–	–	–	158	156
	Fichi b)	–	–		–	*5*	–				
67	Carrubi a)	–	–	–	–	–	–	–	–	–	–
	Carrubi b)	–	–		–	–	–				
68	Altri fruttiferi a)	–	–	–	–	–	–	–	–	–	–
	Altri fruttiferi b)	–	–		–	–	–				
69	Piante ornament. (*) a)	–	–	–	–	–	–	–	–	–	–
	Piante ornament. (*) b)	–	–		–	–	–				
70	Altre piante legnose a)	–	–	–	–	–	–	–	–	–	–
	Altre piante legnose b)	–	–		–	–	–				
71	Canneti, vincheti a)	–	–	–							
72	Vivai (*) a)	–	–	–				–	–	–	–
	Tare	–	–	–							
	Totale			160						(⁷)	(⁷)
73	***Boschi:***			752						(⁸)	(⁸)
	di cui castagneti da frutto			*323*	–	–	–	6,0	5,3	1.938	1.696
	Incolti produttivi			188							
	Superficie agraria e forestale			1.521							

(¹) Nell'oliveto. — (²) In orti industriali. — (³) Id. ha. 1. — (⁴) Preval. ortaggi da foglie; in orti ind. — (⁵) 8,0 % uva per consumo diretto. — (⁶) 0,5 % per salamoia. — (⁷) Altri prodotti da colture legnose, rispettiv. nel sessennio 1923-'28 e nell'anno 1929: legna da ardere, q. 1.773 e q. 1.923. — (⁸) Strame: 1923-'28, q. 6.763; 1929, q. 5.582.

VI. – Produzione dei cereali

COLTIVAZIONI	Superficie complessiva (ettari)	Produzione (q.) media per ettaro, sessennio 1923-'28	1929	totale in base al rend. unit.: (*) medio 1923-'28 (col. 2×3)	1929 (col. 2×4)
1	2	3	4	5	6
1. Frumento:					
a) nei semin. sempl.	13	12,5	11,8	162	154
b) id. con p. legn.	51	12,5	11,9	637	607
c) nelle colt. legn. spec.	14	7,3	6,9	102	97
Totale	78	11,6	11,0	901	858
2. Riso (risone):					
a) nei semin. sempl.	–	–	–	–	–
b) id. con p. legn.	–	–	–	–	–
Totale	–	–	–	–	–
3. Granoturco:					
a) nei semin. sempl.	3	19,3	21,3	58	64
b) id. con p. legn.	16	17,8	19,8	284	316
c) nelle colt. legn. spec.	–	–	–	–	–
Totale	19	18,0	20,0	342	380
4. Cereali minori (*):					
a) nei semin. sempl.	–	–	–	–	–
b) id. con p. legn.	–	–	–	–	–
c) nelle colt. legn. spec.	–	–	–	–	–
Totale	–	–	–	–	–

VII. – Produzione dei foraggi

COLTIVAZIONI	Prod. tot. media 1923-'28	1929
1	2	3
(In quintali di fieno normale) (*)		
1. Prati avvicendati	–	–
2. Id. id. anno d'imp.	–	–
3. Erbai annuali	–	–
4. Id. intercalari	–	–
5. Prati permanenti	651	688
6. Prati-pascoli permanenti	–	–
7. Pascoli permanenti	720	960
8. *Produz. access. di foraggio*	4.259	4.792
Totale	5.630	6.440
Per ettaro della superficie agraria e forestale	3,7	4,2

PRODUZ. ACCESSORIA	Prod. tot. media 1923-'28	1929
4	5	6
A) dai prati e pascoli	3.486	3.954
a) nei seminativi a riposo	842	850
b) nelle tare produttive	390	468
c) nei boschi e sotto altre colture legnose	1.690	1.884
d) negl'incolti produttivi	564	752
B) paglia dei cereali (¹)	520	572
C) foglie e colletti di barbabietole da zucchero (¹)	–	–
D) cime, frasche, fronde, ecc. (¹)	253	266
E) strami (foglie secche, sotto-bosco, ecc.) (¹)	–	–

(¹) *Quantità effettivamente utilizzata per l'alimentazione del bestiame.*

(*) *Vedi « Avvertenze alle tavole »: pag. 1.*

26. - LÒRSICA

REGIONE AGRARIA DI MONTAGNA — ZONA AGRARIA II

Tav. III. — ALTA MONTAGNA DI CHIÀVARI

I. – Dati generali

1. Dati geografici

Giacitura prev. del terr.: *Alta collina*

Posizione geografica del Centro princ. (*): lat. 44° 25′; long. —3° 10′

Altimetria s/m del territorio: massima m. 1.162; minima » 200; preval. (*) » 580÷840

del Centro principale (*) » 370

2. Popolazione (Censim. 21-IV-1931-IX)

Presente:		
In complesso		1.233
Per km.² territoriale		72
di superf. agr. e forest.		73
Dei centri		663
Delle case sparse		570
Residente:		
In complesso		1.230
Per km.² territoriale		72
di superf. agr. e forest.		73

3. Popolazione agricola (Censim. 21-IV-1931-IX)

Posiz. profess. capo famiglia	Famiglie	Componenti
Conduc. terreni propri	183	761
Fittavoli	1	8
Coloni	4	16
Giornalieri	2	9
Altri addetti	3	9
Totale	193 (1)	803

(1) Per km.² territoriale 47; di superficie agr. e forest. 48

4. Aziende agricole (*) (Censim. agr. 19-III-1930-VIII)

Classi di ampiezza	Num.	Superf. ha.	Sistema di conduz.	Num.	Superf. ha.
1. Fino a 0,50 ha.	20	2	Economia diretta	237	1.331
2. da 0,51 » 1 »	13	10	Affitto	12	41
3. » 1,01 » 3 »	53	113	Colonia	3	18
4. » 3,01 » 5 »	79	326	Mista	38	232
5. » 5,01 » 10 »	85	606			
6. » 10,01 » 20 »	38	464			
7. » 20,01 » 50 »	1	21			
8. » 50,01 » 100 »	1	80			
9. » 100,01 » 500 »	–	–			
10. oltre 500 »	–	–			
Totale	290	1.622	Totale	290	1.622

5. Bestiame (*) (Censim. agr. 19-III-1930-VIII)

Bovini	N.	469	*Bovini:*	
Equini	»	33	Vitelli e vitelle sotto l'anno	N. 124
Suini	»	54	Manzette, manze e giovenche	» 43
Ovini	»	51	Vacche	» 302
			Manzi e buoi	» –
Caprini	»	115	Torelli e tori	» –

II. – Superficie per qualità della coltura

QUALITÀ DI COLTURA	SUPERFICIE (ettari) Qualità di coltura semplici	con piante legnose	totale
1. Seminativi	82	210	292
2. Prati permanenti	78	59	137
3. Prati-pascoli perm.	–	–	–
4. Pascoli permanenti	105	291	396
5. Colture legnose specializzate		78	78
6. Boschi (compresi i castagneti da frutto)		775	775
7. Incolti produttivi	–	–	–
Totale	265	1.413	
Superficie agraria e forestale			1.678
8. Superficie improduttiva			40
Superficie territoriale			1.718

III. – Repartizione superficie seminativi

COLTIVAZIONI	SUPERFICIE INTEGRANTE (ettari)	SUPERF. RIPETUTA COLTIVAZIONI INTERCALARI (ettari): nei seminativi	nelle colt. legn. spec.	totale
Coltiv. avvicendate:				
1. Cereali	114	–	–	–
2. Coltiv. industriali	–	–	–	–
3. Altre coltivazioni	61	10	–	10
4. Foraggere	17	–	–	–
5. Riposi con o senza pasc.	16	–	–	–
Tare	68	–	–	–
Totale	276	10	–	10
Coltiv. permanenti:				
6. Orti stabili, risaie stab., ecc.	13			
Tare	3			
Totale	16			
Superficie complessiva	292			

IV. – Superficie e densità delle colture legnose (*)

COLTIVAZIONI	Superficie integrante: a coltura specializzata pura: ettari	n. medio piante per ha.	mista prevalente: ettari	n. medio piante per ha.	totale (colonne 2+4) ettari	mista secondaria: ettari	n. medio piante per ha.	Superficie ripetuta: a coltura promiscua: ettari	n. medio piante per ha.	piante nelle tare e sparse: ettari	n. medio piante per ha.
1. Viti	–	–	–	–	–	–	–	84	(1) 3.000	–	–
Sostegni vivi	–	–	–	–	–	–	–	–	–	–	–
2. Olivi	–	–	–	–	–	–	–	–	–	–	–
3. Agrumi	–	–	–	–	–	–	–	–	–	–	–
4. Gelsi	–	–	–	–	–	–	–	106	(2) 40	–	–
5. Fruttiferi	78	(2) 300	–	–	78	–	–	190	(2) 60	–	–
6. Piante ornament.	–	–	–	–	–	–	–	–	–	–	–
7. Altre	–	–	–	–	–	–	–	346	–	–	–
8. Vivai, canneti, ecc.	–	–	–	–	–	–	–	–	–	–	–
Tare	–	–	–	–	–						
Superficie compless.	78		–		78						

(1) Forma allev. prev.: *a cordone.* — (2) Id.: *m. vento.* — (3) Id.: *a vaso.*

V. – Superficie e produzione delle singole coltivazioni – Densità delle coltivazioni legnose

N. elenco coltivaz. (*)	QUALITÀ DI COLTURA E COLTIVAZIONI	SUPERFICIE (ettari): integrante	ripetuta	PRODUZIONE (quintali) media per ettaro, sessennio 1923-'28 sulla superficie: integrante	ripetuta	complessiva	complessiva	1929 sulla superficie: integrante	ripetuta	complessiva	complessiva	totale in base al rendim. unit.: (*) medio 1923-'28 [(coll. 3+4) × col. 7]	1929 [(coll. 3+4) × col. 8]
	Seminativi *Semplici e con piante legnose*												
1	Frumento tenero	97	–	10,2	–	10,2	10,5					988	1.019
2	Frumento duro	–	–	–	–	–	–					–	–
3	Segale	–	–	–	–	–	–					–	–
4	Orzo	–	–	–	–	–	–					–	–
5	Avena	–	–	–	–	–	–					–	–
6	Riso (risone)	–	–	–	–	–	–					–	–
7	Granoturco maggengo	17	–	18,0	–	18,0	19,0					306	323
8	Granoturco cinquantino	–	–	–	–	–	–					–	–
9	Altri cereali	–	–	–	–	–	–					–	–
10	Barbabietole da zucchero	–	–	–	–	–	–					–	–
11	Canapa seme	–	–	–	–	–	–					–	–
12	Canapa tiglio	–	–	–	–	–	–					–	–
13	Lino seme	–	–	–	–	–	–					–	–
14	Lino tiglio	–	–	–	–	–	–					–	–
15	Tabacco	–	–	–	–	–	–					–	–
16	Altre coltivazioni industriali	–	–	–	–	–	–					–	–
17	Patate	31	–	61,3	–	61,3	62,0					1.900	1.922
18	Fave da seme	6	–	12,3	–	12,3	13,0					74	78
19	Fagiuoli	11	–	13,2	–	13,2	13,5					145	149
20	Ceci	–	–	–	–	–	–					–	–
21	Cicerchie	–	–	–	–	–	–					–	–
22	Lenticchie	–	–	–	–	–	–					–	–
23	Lupini	–	–	–	–	–	–					–	–
24	Piselli	–	–	–	–	–	–					–	–
25	Veccia	–	–	–	–	–	–					–	–
26	Altre leguminose da granella	–	–	–	–	–	–					–	–
27	Legumi freschi da sgusciare (1)	–	3	–	50,0	50,0	50,0					150	150
28	Asparagi	–	–	–	–	–	–					–	–
29	Carciofi	–	–	–	–	–	–					–	–
30	Cardi, finocchi e sedani	–	–	–	–	–	–					–	–
31	Cavoli	2	–	120,0	–	120,0	120,0					240	240
32	Cavolifiori	1	4	250,0	250,0	250,0	250,0					1.250	1.250
33	Cipolle e agli	–	–	–	–	–	–					–	–
34	Pomodori	7	–	300,0	–	300,0	300,0					2.100	2.100
35	Poponi e cocomeri	–	–	–	–	–	–					–	–
36	Altri ortaggi (2)	3	3	200,0	200,0	200,0	200,0					1.200	1.200
37	Orti familiari (*)	13	–	3,5	–	3,5	4,0					45,5	52,0
38	Fiori (*) recisi	–	–	–	–	–	–					–	–
39	Fiori (*) e foglie da profum.	–	–	–	–	–	–					–	–
40	Colt. orn. e per fronda verde (*)	–	–	–	–	–	–					–	–
41	Altre coltivazioni	–	–	–	–	–	–					–	–
42	Prati avvicendati (3)	17	–	40,0	–	40,0	45,0					680	765
43	Id. id. (anno d'imp.)	–	12	–	18,8	18,8	21,3					226	255
44	Erbai: annuali; intercalari	–	–	–	–	–	–					–	–
	Riposi con o senza pascolo	16											
	Tare	71											
	Totale	292											
	Prati, prati-pasc. e pasc. perm. *Semplici e con piante legnose*												
45	Prati permanenti	105	–	15,4	–	15,4	16,0					1.614	1.680
46	Prati-pascoli permanenti	–	–	–	–	–	–					–	–
47	Pascoli permanenti	396	–	2,4	–	2,4	2,6					931	1.040
48	Nelle tare, riposi, incolti, ecc. (*)	–	562	–	6,5	6,5	7,0					3.641	3.920
	Tare	32											
	Totale	533											

N. elenco coltivaz. (*)	QUALITÀ DI COLTURA E COLTIVAZIONI	SUPERFICIE (ettari) integrante: a coltura pura	a coltura mista prevalente	totale	ripetuta: a coltura mista secondaria	a coltura promiscua	nelle tare e sparse	PRODUZIONE (quintali) media per ha. sulla superf. integr. a colt. pura (col. 8): 1923-'28	1929	totale (relat. alla superf. di cui alle coll. 5+6+7+8): (*) 1923-'28	1929
	Coltivazioni legnose a) superficie b) n. medio piante per ha.										
49	Viti a)	–	–	–	–	84	–	–	–	(4) 2.560	(4) 2.260
	Viti b)	–	–		–	3.000	–				
50	Olivi a)	–	–	–	–	–	–	–	–	–	–
	Olivi b)	–	–		–	–	–				
51	Aranci a)	–	–	–	–	–	–	–	–	–	–
	Aranci b)	–	–		–	–	–				
52	Mandarini a)	–	–	–	–	–	–	–	–	–	–
	Mandarini b)	–	–		–	–	–				
53	Limoni a)	–	–	–	–	–	–	–	–	–	–
	Limoni b)	–	–		–	–	–				
54	Altri agrumi a)	–	–	–	–	–	–	–	–	–	–
	Altri agrumi b)	–	–		–	–	–				
55	Gelsi a)	–	–	–	–	106	–	–	–	848	901
	Gelsi b)	–	–		–	40	–				
56	Meli a)	–	–	–	–	190	–	–	–	228	285
	Meli b)	–	–		–	12	–				
57	Peri a)	–	–	–	–	190	–	–	–	222	285
	Peri b)	–	–		–	15	–				
58	Cotogni e melagrani a)	–	–	–	–	–	–	–	–	–	–
	Cotogni e melagrani b)	–	–		–	–	–				
59	Peschi a)	78	–	78	–	190	–	5,4	6,0	584	658
	Peschi b)	300	–		–	19	–				
60	Albicocchi a)	–	–	–	–	–	–	–	–	–	–
	Albicocchi b)	–	–		–	–	–				
61	Susini a)	–	–	–	–	106	–	–	–	85	106
	Susini b)	–	–		–	13	–				
62	Ciliegi a)	–	–	–	–	84	–	–	–	59	84
	Ciliegi b)	–	–		–	7	–				
63	Mandorli a)	–	–	–	–	–	–	–	–	–	–
	Mandorli b)	–	–		–	–	–				
64	Noci a)	–	–	–	–	106	–	–	–	42	53
	Noci b)	–	–		–	6	–				
65	Nocciuoli a)	–	–	–	–	–	–	–	–	–	–
	Nocciuoli b)	–	–		–	–	–				
66	Fichi a)	–	–	–	–	–	–	–	–	–	–
	Fichi b)	–	–		–	–	–				
67	Carrubi a)	–	–	–	–	–	–	–	–	–	–
	Carrubi b)	–	–		–	–	–				
68	Altri fruttiferi a)	–	–	–	–	–	–	–	–	–	–
	Altri fruttiferi b)	–	–		–	–	–				
69	Piante ornament. (*) a)	–	–	–	–	–	–	–	–	–	–
	Piante ornament. (*) b)	–	–		–	–	–				
70	Altre piante legnose a)	–	–	–	–	–	–	–	–	–	–
	Altre piante legnose b)	–	–		–	–	–				
71	Canneti, vincheti a)	–	–	–							
72	Vivai (*) a)	–	–	–				–	–	–	–
	Tare	–	–	–							
	Totale			78						(5)	(5)
73	***Boschi:***			775						(6)	(6)
	di cui castagneti da frutto			344	–	–	–	4,0	4,1	1.367	1.419
	Incolti produttivi			–							
	Superficie agraria e forestale			1.678							

(1) Piselli. — (2) Preval. ortaggi da foglie. — (3) 80% trifoglio prat., 20% erba medica. — (4) 10,0% uva per consumo diretto. — (5) Altri prodotti da colture legnose, rispettiv. nel sessennio 1923-'28 e nell'anno 1929: legna da ardere, q. 3.073 e q. 3.073. — (6) Strame: 1923-'28, q. 4.824; 1929, q. 4.824.

VI. – Produzione dei cereali

COLTIVAZIONI	Superficie complessiva (ettari)	Produzione (q.) media per ettaro: sessennio 1923-'28	1929	totale in base al rend. unit.: (*) medio 1923-'28 (coll. 2×3)	1929 (coll. 2×4)
1. Frumento:					
a) nei semin. semp.	27	10,1	10,5	274	283
b) id. con p. legn.	70	10,2	10,5	714	736
c) nelle colt. legn. spec.	–	–	–	–	–
Totale	97	10,2	10,5	988	1.019
2. Riso (risone):					
a) nei semin. sempl.	–	–	–	–	–
b) id. con p. legn.	–	–	–	–	–
Totale	–	–	–	–	–
3. Granoturco:					
a) nei semin. sempl.	5	18,0	19,0	90	95
b) id con p. legn.	12	18,0	19,0	216	228
c) nelle colt. legn. spec.	–	–	–	–	–
Totale	17	18,0	19,0	306	323
4. Cereali minori (*):					
a) nei semin. sempl.	–	–	–	–	–
b) id. con p. legn.	–	–	–	–	–
c) nelle colt. legn. spec.	–	–	–	–	–
Totale	–	–	–	–	–

VII. – Produzione dei foraggi

COLTIVAZIONI	Prod. tot. media 1923-'28	1929
(In quintali di fieno normale) (*)		
1. Prati avvicendati	680	765
2. Id. id. anno d'imp.	226	255
3. Erbai annuali	–	–
4. Id. intercalari	–	–
5. Prati permanenti	1.614	1.680
6. Prati-pascoli permanenti	–	–
7. Pascoli permanenti	931	1.040
8. *Produz. access. di foraggio*	4.486	4.803
Totale	7.937	8.543
Per ettaro della superficie agraria e forestale	4,7	5,1

PRODUZ. ACCESSORIA	Prod. tot. media 1923-'28	1929
A) dai prati e pascoli	3.641	3.920
a) nei seminativi a riposo	352	359
b) nelle tare produttive	1.099	1.121
c) nei boschi e sotto altre colture legnose	2.190	2.440
d) negl'incolti produttivi	–	–
B) paglia dei cereali (1)	647	679
C) foglie e colletti di barbabietole da zucchero (1)	–	–
D) cime, frasche, fronde, ecc. (1)	198	204
E) strami (foglie secche, sottobosco, ecc.) (1)	–	–

(1) *Quantità effettivamente utilizzata per l'alimentazione del bestiame.*

REGIONE AGRARIA DI MONTAGNA — ZONA AGRARIA II

Tav. III.

27. - LUMARZO

ALTA MONTAGNA DI CHIÀVARI

I. – Dati generali

1. Dati geografici

Giacitura prev. del territ.: *Alta collina*

Posizione geografica del Centro princ. (*): lat. 44° 26′; long. -3° 18′

Altimetria s/m. del territorio: massima m. 1.094; minima » 218; preval. (*) » 560 ÷ 800

del Centro principale (*) » 353

2. Popolazione (Censim. 21-IV-1931-IX)

Presente:	
In complesso	2.774
Per km² di superf. territoriale	112
Per km² di superf. agr. e forest.	115
Dei centri	1.800
Delle case sparse	974
Residente:	
In complesso	2.810
Per km² di superf. territoriale	113
Per km² di superf. agr. e forest.	116

3. Popolazione agricola (*) (Censim. 21-IV-1931-IX)

Posiz. profess. capo famiglia	Famiglie	Componenti
Conduc. terreni propri	504	2.179
Fittavoli	17	64
Coloni	2	11
Giornalieri	4	13
Altri addetti	1	2
Totale	528	(1) 2.269

(1) Per km² di superficie: territoriale 91; agr. e forest. 94

4. Aziende agricole (*) (Censim. agr. 19-III-1930-VIII)

Classi di ampiezza	Num.	Superf. ha.
1. Fino a 0,50 ha.	18	3
2. da 0,51 » 1 »	10	6
3. » 1,01 » 3 »	167	366
4. » 3,01 » 5 »	205	811
5. » 5,01 » 10 »	188	1.228
6. » 10,01 » 20 »	6	71
7. » 20,01 » 50 »	–	–
8. » 50,01 » 100 »	1	60
9. » 100,01 » 500 »	–	–
10. oltre 500 »	–	–
Totale	595	2.545

Sistema di conduz.	Num.	Superf. ha.
Economia diretta	519	2.209
Affitto	11	37
Colonia	–	–
Mista	65	299
Totale	595	2.545

5. Bestiame (*) (Censim. agr. 19-III-1930-VIII)

Bovini N.	1.044	*Bovini:*	
Equini »	121	Vitelli e vitelle sotto l'anno N.	104
Suini »	27	Manzette, manze e giovenche »	68
Ovini »	9	Vacche »	866
		Manzi e buoi »	1
Caprini »	14	Torelli e tori »	5

II. – Superficie per qualità di coltura

QUALITÀ DI COLTURA	SUPERFICIE (ettari) qualità di coltura: semplici	con piante legnose	totale
1	2	3	4
1. Seminativi	170	252	428
2. Prati permanenti	406	–	406
3. Prati-pascoli perm.	–	–	–
4. Pascoli permanenti	105	71	176
5. Colture legnose specializzate		–	–
6. Boschi (compresi i castagneti da frutto)		1.200	1.200
7. Incolti produttivi	77	129	206
Totale	764	1.652	
Superficie agraria e forestale			2.416
8. Superficie improduttiva			65
Superficie territoriale			2.481

III. – Repartizione superficie seminativi

COLTIVAZIONI	SUPERFICIE INTEGRANTE (ettari)	SUPERF. RIPETUTA COLTIVAZIONI INTERCALARI (ettari): nei seminativi	nelle colt. legn. spec.	totale
1	2	3	4	5
Coltiv. avvicendate:				
1. Cereali	169	–	–	–
2. Coltiv. industriali	–	–	–	–
3. Altre coltivazioni	89	29	–	29
4. Foraggere	18	6	–	6
5. Riposi con o senza pasc.	41	–	–	–
Tare	111	–	–	–
Totale	428	35	–	35
Coltiv. permanenti:				
6. Orti stabili, risaie stab., ecc.	–			
Tare	–			
Totale	–			
Superficie complessiva	428			

IV. – Superficie e densità delle colture legnose (*)

COLTIVAZIONI	SUPERFICIE INTEGRANTE: a coltura specializzata, pura: ettari	n. medio piante per ha.	mista, prevalente: ettari	n. medio piante per ha.	totale (colonne 2 + 4) ettari	secondaria: ettari	n. medio piante per ha.	SUPERFICIE RIPETUTA: a coltura promiscua: ettari	n. medio piante per ha.	piante nelle tare e sparse: ettari	n. medio piante per ha.
1	2	3	4	5	6	7	8	9	10	11	12
1. Viti	–	–	–	–	–	–	–	229	(1) 2.500	–	–
Sostegni vivi	–	–	–	–	–		–	–	–	–	–
2. Olivi	–	–	–	–	–	–	–	–	–	–	–
3. Agrumi	–	–	–	–	–	–	–	–	–	–	–
4. Gelsi	–	–	–	–	–	–	–	–	–	–	–
5. Fruttiferi	–	–	–	–	–	–	–	229	(2) 42	–	–
6. Piante ornament.	–	–	–	–	–	–	–	–	–	–	–
7. Altre	–	–	–	–	–	–	–	197	–	–	–
8. Vivai, canneti, ecc.	–	–	–	–	–	–	–	–	–	–	–
Tare	–	–	–	–	–						
Superficie compless.	–		–		–						

(1) Forma allev. prev.: *a cordone.* — (2) Id.: *m. vento.*

V. – Superficie e produzione delle singole coltivazioni – Densità delle coltivazioni legnose

N. elenco coltivaz. (*)	QUALITÀ DI COLTURA E COLTIVAZIONI	SUPERFICIE (ettari): integrante	ripetuta	PRODUZIONE (quintali) media per ettaro, sessennio 1923-'28 sulla superficie: integrante	ripetuta	complessiva	1929 sulla superficie: complessiva	totale in base al rendim. unit.: (*) medio 1923-'28 [(coll. 3+4) × col. 7]	1929 [(coll. 3+4) × col. 8]
1	2	3	4	5	6	7	8	9	10
	Seminativi Semplici e con piante legnose								
1	Frumento: tenero	143	–	10,1	–	10,1	11,0	1.444	1.573
2	Frumento: duro	–	–	–	–	–	–	–	–
3	Segale	–	–	–	–	–	–	–	–
4	Orzo	–	–	–	–	–	–	–	–
5	Avena	–	–	–	–	–	–	–	–
6	Riso (risone)	–	–	–	–	–	–	–	–
7	Granoturco: maggengo	26	–	20,0	–	20,0	21,0	520	547
8	Granoturco: cinquantino	–	–	–	–	–	–	–	–
9	Altri cereali	–	–	–	–	–	–	–	–
10	Barbabietole da zucchero	–	–	–	–	–	–	–	–
11	Canapa: seme	–	–	–		–	–	–	–
12	Canapa: tiglio	–	–	–	–	–	–	–	–
13	Lino: seme	–	–	–	–	–	–	–	–
14	Lino: tiglio	–	–	–	–	–	–	–	–
15	Tabacco	–	–	–	–	–	–	–	–
16	Altre coltivazioni industriali	–	–	–	–	–	–	–	–
17	Patate	46	–	38,5	–	38,5	40,0	1.770	1.840
18	Fave da seme	20	–	11,4	–	11,4	12,0	228	240
19	Fagiuoli	–	–	–	–	–	–	–	–
20	Ceci	–	–	–	–	–	–	–	–
21	Cicerchie	–	–	–	–	–	–	–	–
22	Lenticchie	–	–	–	–	–	–	–	–
23	Lupini	–	–	–	–	–	–	–	–
24	Piselli	–	–	–	–	–	–	–	–
25	Veccia	–	–	–	–	–	–	–	–
26	Altre leguminose da granella	–	–	–	–	–	–	–	–
27	Legumi freschi da sgusciare (1)	8	8	50,0	50,0	50,0	50,0	800	800
28	Asparagi	–	–	–	–	–	–	–	–
29	Carciofi	–	–	–	–	–	–	–	–
30	Cardi, finocchi e sedani	–	–	–	–	–	–	–	–
31	Cavoli	–	–	–	–	–	–	–	–
32	Cavolifiori	–	9	–	187,0	187,0	187,0	1.683	1.683
33	Cipolle e agli	–	–	–	–	–	–	–	–
34	Pomodori	11	–	300,0	–	300,0	300,0	3.300	3.300
35	Poponi e cocomeri	–	–	–	–	–	–	–	–
36	Altri ortaggi (2)	4	12	200,0	200,0	200,0	200,0	3.200	3.200
37	Orti familiari (*)	–	–	–	–	–	–	–	–
38	Fiori (*): recisi	–	–	–	–	–	–	–	–
39	Fiori (*): e foglie da profum.	–	–	–	–	–	–	–	–
40	Colt. orn. e per fronda verde (*)	–	–	–	–	–	–	–	–
41	Altre coltivazioni	–	–	–	–	–	–	–	–
42	Prati avvicendati (*)	18	–	40,4	–	40,4	42,0	728	756
43	Id. id. (anno d'imp.)	–	12	–	20,3	20,3	21,0	243	252
44	Erbai: annuali; intercalari (4)	–	6	–	24,0	24,0	26,0	144	156
	Riposi con o senza pascolo	41							
	Tare	111							
	Totale	428							
	Prati, prati-pasc. e pasc. perm. Semplici e con piante legnose								
45	Prati permanenti	382	–	11,5	–	11,5	15,0	4.380	5.730
46	Prati-pascoli permanenti	–	–	–	–	–	–	–	–
47	Pascoli permanenti	176	–	5,6	–	5,6	5,8	988	1.016
48	Nelle tare, riposi, incolti, ecc. (*)	–	892	–	5,9	5,9	6,4	5.284	5.732
	Tare	24							
	Totale	582							

N. elenco coltivaz. (*)	QUALITÀ DI COLTURA E COLTIVAZIONI	SUPERFICIE (ettari): integrante: a coltura pura	a coltura mista prevalente	totale	ripetuta: a coltura mista secondaria	a coltura promiscua	nelle tare e sparse	PRODUZIONE (quintali): media per ha. sulla superf. integ. a colt. pura (col. 3): 1923-'28	1929	totale (relat. alle superf. di cui alle coll. 5+6+7+8): (*) 1923-'28	1929
1	2	3	4	5	6	7	8	9	10	11	12
	Coltivazioni legnose a) superficie; b) *n. medio piante per ha.*										
49	Viti a)	–	–	–	–	229	–	–	–	(5) 3.698	(5) 4.008
	Viti b)	–	–		–	*2.500*	–				
50	Olivi a)	–	–	–	–	–	–	–	–	–	–
	Olivi b)	–	–		–	–	–				
51	Aranci a)	–	–	–	–	–	–	–	–	–	–
	Aranci b)	–	–		–	–	–				
52	Mandarini a)	–	–	–	–	–	–	–	–	–	–
	Mandarini b)	–	–		–	–	–				
53	Limoni a)	–	–	–	–	–	–	–	–	–	–
	Limoni b)	–	–		–	–	–				
54	Altri agrumi a)	–	–	–	–	–	–	–	–	–	–
	Altri agrumi b)	–	–		–	–	–				
55	Gelsi a)	–	–	–	–	–	–	–	–	–	–
	Gelsi b)	–	–		–	–	–				
56	Meli a)	–	–	–	–	121	–	–	–	157	242
	Meli b)	–	–		–	*17*	–				
57	Peri a)	–	–	–	–	197	–	–	–	193	296
	Peri b)	–	–		–	*14*	–				
58	Cotogni e melagrani a)	–	–	–	–	–	–	–	–	–	
	Cotogni e melagrani b)	–	–		–	–	–				
59	Peschi a)	–	–	–	–	186	–	–	–	119	112
	Peschi b)	–	–		–	*6*	–				
60	Albicocchi a)	–	–	–	–	–	–	–	–	–	–
	Albicocchi b)	–	–		–	–	–				
61	Susini a)	–	–	–	–	121	–	–	–	73	121
	Susini b)	–	–		–	*10*	–				
62	Ciliegi a)	–	–	–	–	110	–	–	–	33	55
	Ciliegi b)	–	–		–	*16*	–				
63	Mandorli a)	–	–	–	–	–	–	–	–	–	–
	Mandorli b)	–	–		–	–	–				
64	Noci a)	–	–	–	–	–	–	–	–	–	–
	Noci b)	–	–		–	–	–				
65	Nocciuoli a)	–	–	–	–	–	–	–	–	–	–
	Nocciuoli b)	–	–		–	–	–				
66	Fichi a)	–	–	–	–	–	–	–	–	–	–
	Fichi b)	–	–		–	–	–				
67	Carrubi a)	–	–	–	–	–	–	–	–	–	–
	Carrubi b)	–	–		–	–	–				
68	Altri fruttiferi a)	–	–	–	–	–	–	–	–	–	–
	Altri fruttiferi b)	–	–		–	–	–				
69	Piante ornament. (*) a)	–	–	–	–	–	–	–	–	–	–
	Piante ornament. (*) b)	–	–		–	–	–				
70	Altre piante legnose a)	–	–	–	–	–	–	–	–	–	–
	Altre piante legnose b)	–	–		–	–	–				
71	Canneti, vincheti a)	–	–	–				–	–	–	–
72	Vivai (*) a)	–	–	–							
	Tare	–	–	–							
	Totale			–						(4)	(4)
73	***Boschi:***			1.200						(7) 3.086	(7) 3.703
	di cui castagneti da frutto			*823*	–	–	–	3,7	4,5		
	Incolti produttivi			206							
	Superficie agraria e forestale			2.416							

(1) Preval. piselli e fagiuoli. — (2) Preval. ortaggi da foglie. — (3) 80 % trifoglio prat., 20 % erba medica. — (4) Preval. favetta ed avena. — (5) 10,0 % per consumo diretto. — (6) Altri prodotti da colture legnose, rispettiv. nel sessennio 1923-'28 e nell'anno 1929: legna da ardere, q. 1.832 e q. 1.896. — (7) Strame: 1923-'28, q. 5.862; 1929, q. 7.062.

VI. – Produzione dei cereali

COLTIVAZIONI	SUPERFICIE complessiva (ettari)	PRODUZIONE (q.) media per ettaro: sessennio 1923-'28	1929	totale in base al rend. unit.: (*) medio 1923-'28 (coll. 2×3)	1929 (coll. 2×4)
1	2	3	4	5	6
1. Frumento:					
a) nei semin. sempl.	69	10,0	10,9	690	752
b) id. con p. legn.	74	10,2	11,1	754	821
c) nelle colt. legn. spec.	–	–	–	–	–
Totale	143	10,1	11,0	1.444	1.573
2. Riso (risone):					
a) nei semin. sempl.	–	–	–	–	–
b) id. con p. legn.	–	–	–	–	–
Totale	–	–	–	–	–
3. Granoturco:					
a) nei semin. sempl.	13	20,2	21,2	262	276
b) id. con p. legn.	13	19,8	20,8	258	271
c) nelle colt. legn. spec.	–	–	–	–	–
Totale	26	20,0	21,0	520	547
4. Cereali minori (*):					
a) nei semin. sempl.	–	–	–	–	–
b) id. con p. legn.	–	–	–	–	–
c) nelle colt. legn. spec.	–	–	–	–	–
Totale	–	–	–	–	–

VII. – Produzione dei foraggi

COLTIVAZIONI	PROD. TOT. media 1923-'28	1929
1	2	3
(In quintali di fieno normale) (*)		
1. Prati avvicendati	728	756
2. Id. id. anno d'imp.	243	252
3. Erbai annuali	–	–
4. Id. intercalari	144	156
5. Prati permanenti	4.380	5.730
6. Prati-pascoli permanenti	–	–
7. Pascoli permanenti	988	1.016
8. *Produz. access. di foraggio*	6.484	6.984
Totale	12.967	14.894
Per ettaro della superficie agraria e forestale	*5,4*	*6,2*

PRODUZ. ACCESSORIA	PROD. TOT. media 1923-'28	1929
4	5	6
A) dai prati e pascoli	*5.284*	*5.723*
a) nei seminativi a riposo	820	872
b) nelle tare produttive	492	523
c) nei boschi e sotto altre colture legnose	3.716	3.953
d) negl'incolti produttivi	256	384
B) paglia dei cereali (1)	*953*	*1.001*
C) foglie e colletti di barbabietole da zucchero (1)	–	–
D) cime, frasche, fronde, ecc. (1)	*247*	*251*
E) strami (foglie secche, sottobosco, ecc.) (1)	–	–

(1) *Quantità effettivamente utilizzata per l'alimentazione del bestiame.*

(*) *Vedi « Avvertenze alle tavole »: pag.* 1.

28. - MOCÒNESI

REGIONE AGRARIA DI MONTAGNA — ZONA AGRARIA II

Tav. III. — ALTA MONTAGNA DI CHIÀVARI

I. – Dati generali

1. Dati geografici

Giacitura prev. del terr.: *Alta collina*

Posizione geografica del Centro princ. (*): lat. . 44° 25′; long. . -3° 14′

Altimetria s/m. del territorio: massima m. 1.245; minima » 112; prev. (*) » 600÷800

del Centro principale (*) » 130

2. Popolazione (Censim. 21-IV-1931-IX)

Presente:	
In complesso	2.106
Per km² di superf. territoriale	134
Per km² di superf. agr. e forest.	136
Dei centri	1.088
Delle case sparse	1.018
Residente:	
In complesso	2.193
Per km² di superf. territoriale	139
Per km² di superf. agr. e forest.	142

3. Popolazione agricola (*) (Censim. 21-IV-1931-IX)

Posiz. profess. capo famiglia	Famiglie	Componenti
Conduc. terreni propri	255	1.226
Fittavoli	18	87
Coloni	10	49
Giornalieri	10	38
Altri addetti	1	13
Totale	294	(1) 1.413

(1) Per km² di superficie territoriale 90; agr. forest. 92

4. Aziende agricole (*) (Censim. agr. 19-III-1930-VIII)

Classi di ampiezza	Num.	Superf. ha.
1. Fino a 0,50 ha.	50	9
2. da 0,51 » 1 »	30	22
3. » 1,01 » 3 »	152	301
4. » 3,01 » 5 »	95	378
5. » 5,01 » 10 »	70	440
6. » 10,01 » 20 »	21	286
7. » 20,01 » 50 »	1	25
8. » 50,01 » 100 »	–	–
9. » 100,01 » 500 »	–	–
10. oltre 500 »	–	–
Totale	419	1.461

Sistema di conduz.	Num.	Superf. ha.
Economia diretta	250	875
Affitto	27	52
Colonia	5	23
Mista	137	511
Totale	419	1.461

5. Bestiame (*) (Cens. agr. 19-III-1930-VIII)

Bovini N.	538	*Bovini:*	
Equini »	34	Vitelli e vitelle sotto l'anno N.	63
Suini »	78	Manzette, manze e giovenche »	65
Ovini »	39	Vacche »	407
		Manzi e buoi »	1
Caprini »	101	Torelli e tori »	2

II. – Superficie per qualità di coltura

QUALITÀ DI COLTURA	SUPERFICIE (ettari) Qualità di coltura semplici	con piante legnose	totale
1	2	3	4
1. Seminativi	128	158	286
2. Prati permanenti	183	–	183
3. Prati-pascoli perm.	–	–	–
4. Pascoli permanenti	98	80	178
5. Colture legnose specializzate		220	220
6. Boschi (compresi i castagneti da frutto)		471	471
7. Incolti produttivi	205	–	205
Totale	614	929	
Superficie agraria e forestale			1.543
8. Superficie improduttiva			31
Superficie territoriale			1.574

III. – Repartizione superficie seminativi

COLTIVAZIONI	SUPERFICIE INTEGRANTE (ettari)	SUPERF. RIPETUTA COLTIVAZIONI INTERCALARI (ettari) nei seminativi	nelle colt. legn. spec.	totale
1	2	3	4	5
Coltiv. avvicendate:				
1. Cereali	75	–	–	–
2. Coltiv. industriali	–	–	–	–
3. Altre coltivazioni	52	–	–	–
4. Foraggere	–	5	2	7
5. Riposi con o senza pasc.	75	–	–	–
Tare	55	–	–	–
Totale	257	5	2	7
Coltiv. permanenti:				
6. Orti stabili, risaie stab., ecc.	25			
Tare	4			
Totale	29			
Superficie complessiva	286			

IV. – Superficie e densità delle colture legnose (*)

COLTIVAZIONI	SUPERFICIE INTEGRANTE: a coltura specializzata, pura: ettari	n. medio piante per ha.	mista, prevalente: ettari	n. medio piante per ha.	totale (colonne 2+4) ettari	mista, secondaria: ettari	n. medio piante per ha.	SUPERFICIE RIPETUTA: a coltura promiscua: ettari	n. medio piante per ha.	piante nelle tare e sparse: ettari	n. medio piante per ha.
1	2	3	4	5	6	7	8	9	10	11	12
1. Viti	–	–	153	(1) 3.000	153	–	–	132	(1) 500	–	–
Sostegni vivi	–	–	–	–	–	–	–	–	–	–	–
2. Olivi	24	(2) 550	–	–	24	–	–	–	–	–	–
3. Agrumi	–	–	–	–	–	–	–	–	–	–	–
4. Gelsi	–	–	–	–	–	–	–	132	(3) 4	–	–
5. Fruttiferi	20	(4) 500	–	–	20	153	(5) 43	132	(3) 54	–	–
6. Piante ornament.	–	–	–	–	–	–	–	–	–	–	–
7. Altre	–	–	–	–	–	–	–	80	–	–	–
8. Vivai, canneti, ecc.	–	–	–	–	–	–	–	–	–	–	–
Tare	–	–	23	–	23						
Superficie compless.	44		176		220						

(1) Forma allev. prev.: *a spalliera.* — (2) Id.: *p. vento.* — (3) Id.: *a vaso.*

V. – Superficie e produzione delle singole coltivazioni – Densità delle coltivazioni legnose

N. elenco coltivaz. (*)	QUALITÀ DI COLTURA E COLTIVAZIONI	SUPERFICIE (ettari) integrante	ripetuta	PRODUZIONE (quintali) media per ettaro, sessennio 1923-'28 sulla superficie: integrante	ripetuta	complessiva	1929 complessiva	totale in base al rendim. unit.: (*) medio 1923-'28 [coll. 3+4)×col. 7]	1929 [(coll. 3+4) × col. 8]
1	2	3	4	5	6	7	8	9	10
	Seminativi								
	Semplici e con piante legnose								
1	Frumento tenero	61,0	(1) 38	14,6	13,9	14,3	14,7	1.420	1.457
2	Frumento duro	–	–	–	–	–	–	–	–
3	Segale	–	–	–	–	–	–	–	–
4	Orzo	–	–	–	–	–	–	–	–
5	Avena	–	–	–	–	–	–	–	–
6	Riso (risone)	–	–	–	–	–	–	–	–
7	Granoturco maggengo	14,0	(2) 4	23,1	23,5	23,2	24,0	418	432
8	Granoturco cinquantino	–	–	–	–	–	–	–	–
9	Altri cereali	–	–	–	–	–	–	–	–
10	Barbabietole da zucchero	–	–	–	–	–	–	–	–
11	Canapa seme	–	–	–	–	–	–	–	–
12	Canapa tiglio	–	–	–	–	–	–	–	–
13	Lino seme	–	–	–	–	–	–	–	–
14	Lino tiglio	–	–	–	–	–	–	–	–
15	Tabacco	–	–	–	–	–	–	–	–
16	Altre coltivazioni industr.	–	–	–	–	–	–	–	–
17	Patate	39,0	(3) 20	76,7	68,8	73,5	67,4	3.675	3.370
18	Fave da seme	5,0	(2) 3	10,8	11,3	11,0	12,0	88	96
19	Fagiuoli	7,0	(2) 4	12,0	12,5	12,2	12,5	134	138
20	Ceci	–	–	–	–	–	–	–	–
21	Cicerchie	–	–	–	–	–	–	–	–
22	Lenticchie	–	–	–	–	–	–	–	–
23	Lupini	–	–	–	–	–	–	–	–
24	Piselli	6,0	(2) 4	12,3	12,5	12,4	12,0	124	120
25	Veccia	–	–	–	–	–	–	–	–
26	Altre leguminose da granella	–	–	–	–	–	–	–	–
27	Legumi freschi da sgusciare	–	–	–	–	–	–	–	–
28	Asparagi (4)	0,3	–	56,7	–	56,7	56,7	17	17
29	Carciofi (4)	0,5	–	114,0	–	114,0	116,0	57	58
30	Cardi, finocchi e sedani (4)	0,7	5	94,3	90,0	90,5	105,8	516	603
31	Cavoli	(5) 7,5	(6) 20	120,0	120,0	120,0	120,0	3.300	3.300
32	Cavolifiori (4)	0,5	–	250,0	–	250,0	250,0	125	125
33	Cipolle e agli (4)	1,3	–	75,4	–	75,4	78,5	98	102
34	Pomodori (4)	6,5	–	175,4	–	175,4	200,0	1.140	1.300
35	Poponi e cocomeri	–	–	–	–	–	–	–	–
36	Altri ortaggi (7)	11,7	12	124,7	193,3	159,5	159,5	3.779	3.779
37	Orti familiari (*)	–	–	–	–	–	–	–	–
38	Fiori (*) recisi	–	–	–	–	–	–	–	–
39	Fiori (*) e foglie da profum.	–	–	–	–	–	–	–	–
40	Colt. orn. e per fronda verde (*)	–	–	–	–	–	–	–	–
41	Altre coltivazioni	–	–	–	–	–	–	–	–
42	Prati avvicendati	–	–	–	–	–	–	–	–
43	Id. id. (anno d'imp.)	–	–	–	–	–	–	–	–
44	Erbai: annuali; intercalari (8)	–	7	–	24,0	24,0	27,0	168	189
	Riposi con o senza pascolo	75,0							
	Tare	59,0							
	Totale	286,0							
	Prati, prati-pasc. e pasc. perm.								
	Semplici e con piante legnose								
45	Prati permanenti	175	–	15,1	–	15,1	17,0	2.641	2.975
46	Prati-pascoli permanenti	–	–	–	–	–	–	–	–
47	Pascoli permanenti	178	–	4,1	–	4,1	5,2	722	918
48	Nelle tare, riposi, incolti, ecc. (*)	–	612	–	8,4	8,4	7,3	5.122	4.496
	Tare	8							
	Totale	361							

N. elenco coltivaz. (*)	QUALITÀ DI COLTURA E COLTIVAZIONI	SUPERFICIE (ettari) integrante: a coltura pura	a coltura mista prevalente	totale	ripetuta: a coltura mista secondaria	a coltura promiscua	nelle tare e sparse	PRODUZIONE (quintali) media per ha. sulla superf. integ. a colt. pura (col. 3): 1923-'28	1929	totale (relat. alle superf. di cui alle coll. 5+6+7+8): (*) 1923-'28	1929
1	2	3	4	5	6	7	8	9	10	11	12
	Coltivazioni legnose										
	a) superficie										
	b) *n. medio piante per ha.*										
49	Viti a)	–	153	153	–	132	–	–	–	(9) 5.250	(9) 4.560
	Viti b)	–	*3.000*		–	*500*	–				
50	Olivi a)	24	–	24	–	–	–	22,0	23,6	(10) 528	(10) 566
	Olivi b)	*550*	–		–	–	–				
51	Aranci a)	–	–	–	–	–	–	–	–	–	–
	Aranci b)	–	–		–	–	–				
52	Mandarini a)	–	–	–	–	–	–	–	–	–	–
	Mandarini b)	–	–		–	–	–				
53	Limoni a)	–	–	–	–	–	–	–	–	–	–
	Limoni b)	–	–		–	–	–				
54	Altri agrumi a)	–	–	–	–	–	–	–	–	–	–
	Altri agrumi b)	–	–		–	–	–				
55	Gelsi a)	–	–	–	–	132	–	–	–	211	210
	Gelsi b)	–	–		–	*4*	–				
56	Meli a)	–	–	–	153	132	–	–	–	421	456
	Meli b)	–	–		*10*	*12*	–				
57	Peri a)	–	–	–	153	132	–	–	–	182	143
	Peri b)	–	–		*6*	*8*	–				
58	Cotogni e melagrani a)	–	–	–	–	–	–	–	–	–	–
	Cotogni e melagrani b)	–	–		–	–	–				
59	Peschi a)	20	–	20	153	132	–	35,0	40,0	841	943
	Peschi b)	*500*	–		*8*	*10*	–				
60	Albicocchi a)	–	–	–	–	–	–	–	–	–	–
	Albicocchi b)	–	–		–	–	–				
61	Susini a)	–	–	–	153	132	–	–	–	76	86
	Susini b)	–	–		*4*	*6*	–				
62	Ciliegi a)	–	–	–	153	132	–	–	–	175	200
	Ciliegi b)	–	–		*10*	*9*	–				
63	Mandorli a)	–	–	–	–	–	–	–	–	–	–
	Mandorli b)	–	–		–	–	–				
64	Noci a)	–	–	–	–	132	–	–	–	53	40
	Noci b)	–	–		–	*2*	–				
65	Nocciuoli a)	–	–	–	–	–	–	–	–	–	–
	Nocciuoli b)	–	–		–	–	–				
66	Fichi a)	–	–	–	153	132	–	–	–	300	300
	Fichi b)	–	–		*5*	*7*	–				
67	Carrubi a)	–	–	–	–	–	–	–	–	–	–
	Carrubi b)	–	–		–	–	–				
68	Altri fruttiferi a)	–	–	–	–	–	–	–	–	–	–
	Altri fruttiferi b)	–	–		–	–	–				
69	Piante ornament. (*) a)	–	–	–	–	–	–	–	–	–	–
	Piante ornament. (*) b)	–	–		–	–	–				
70	Altre piante legnose a)	–	–	–	–	–	–	–	–	–	–
	Altre piante legnose b)	–	–		–	–	–				
71	Canneti, vincheti a)	–	–	–				–	–	–	–
72	Vivai (*) a)	–	–	–							
	Tare	–	23	23							
	Totale			220						(11)	(11)
73	*Boschi:*			471						(12)	(12)
	di cui castagneti da frutto	–	–	*264*	–	–	–	4,5	4,9	1.188	1.287
	Incolti produttivi			205							
	Superficie agraria e forestale			1.543							

(1) Ha. 31 nel vigneto; ha. 7 nell'oliveto. — (2) Nel vigneto. — (3) Id. ha. 13; nell'oliveto ha. 7. — (4) In orti industriali. — (5) Id. ha. 3,5. — (6) Id. ha. 18. Nel vigneto ha. 2. — (7) Preval ortaggi da foglie; in orti ind. — (8) Preval. favetta ed avena. — (9) 10,0 % uva per consumo diretto. — (10) 0,5 % per salamoia. — (11) Altri prodotti da colture legnose, rispettiv. nel sessennio 1923-'28 e nell'anno 1929: legna da ardere, q. 2.278 e q. 2.278. — (12) Strame: 1923-'28, q. 2.392; 1929, q. 2.656.

VI. – Produzione dei cereali

COLTIVAZIONI	SUPERFICIE complessiva (ettari)	PRODUZIONE (q.) media per ettaro: sessennio 1923-'28	1929	totale in base al rend. unit.: (*) medio 1923-'28 (coll. 2×3)	1929 (coll. 2×4)
1	2	3	4	5	6
1. Frumento:					
a) nei semin. sempl.	27	15,0	15,4	404	415
b) id. con p. legn.	34	14,4	14,7	489	501
c) nelle colt. legn. spec.	38	13,9	14,2	527	541
Totale	99	14,3	14,7	1.420	1.457
2. Riso (risone):					
a) nei semin. sempl.	–	–	–	–	–
b) id. con p. legn.	–	–	–	–	–
Totale	–	–	–	–	–

COLTIVAZIONI	SUPERFICIE complessiva (ettari)	PRODUZIONE (q.) media per ettaro: sessennio 1923-'28	1929	totale in base al rend. unit.: (*) medio 1923-'28 (coll. 2×3)	1929 (coll. 2×4)
1	2	3	4	5	6
3. Granoturco:					
a) nei semin. sempl.	6	23,3	24,0	140	144
b) id. con p. legn.	8	23,0	23,8	184	190
c) nelle colt. legn. spec.	4	23,5	24,5	94	98
Totale	18	23,2	24,0	418	432
4. Cereali minori (*):					
a) nei semin. sempl.	–	–	–	–	–
b) id. con p. legn.	–	–	–	–	–
c) nelle colt. legn. spec.	–	–	–	–	–
Totale	–	–	–	–	–

VII. – Produzione dei foraggi

COLTIVAZIONI	PROD. TOT. media 1923-'28	1929
1	2	3
(In quintali di fieno normale) (*)		
1. Prati avvicendati	–	–
2. Id. id. anno d'imp.	–	–
3. Erbai annuali	–	–
4. Id. intercalari	168	189
5. Prati permanenti	2.641	2.975
6. Prati-pascoli permanenti	–	–
7. Pascoli permanenti	722	918
8. *Produs. access. di foraggio*	6.217	5.696
Totale	9.748	9.778
Per ettaro della superficie agraria e forestale	*6,3*	*6,3*

PRODUZ. ACCESSORIA	PROD. TOT. media 1923-'28	1929
4	5	6
A) dai prati e pascoli:	*5.122*	*4.496*
a) nei seminativi a riposo	3.100	2.382
b) nelle tare produttive	768	832
c) nei boschi e sotto altre colture legnose	844	872
d) negl'incolti produttivi	410	410
B) paglia dei cereali (1)	*825*	*924*
C) foglie e colletti di barbabietole da zucchero (1)	–	–
D) cime, frasche, fronde ecc. (1)	*270*	*276*
E) strami (foglie secche, sotto-bosco, ecc.) (1)	–	–

(1) *Quantità effettivamente utilizzata per l'alimentazione del bestiame.*

(*) *Vedi « Avvertenze alle tavole »: pag.* 1.

29. - NEIRONE

REGIONE AGRARIA DI MONTAGNA — ZONA AGRARIA II

Tav. III. — ALTA MONTAGNA DI CHIÀVARI

I. - Dati generali

1. Dati geografici

Giacitura prev. del territ.: *Collina*

Posizione geografica del Centro princ.(*): lat. . 44° 27'; long. . —3° 15'

Altimetria s/m del territorio: massima m. 1.200; minima » 207; preval.(*) » 400 ÷ 660

del Centro principale (*) » 332

2. Popolazione (Censim. 21-IV-1931-IX)

Presente:
- In complesso 2.346
- Per km.² di superf.: territoriale. . 76; agr. e forest. . 78
- Dei centri. 1.380
- Delle case sparse 966

Residente:
- In complesso 2.369
- Per km.² di superf.: territoriale. . 77; agr. e forest. . 78

3. Popolazione agricola (*) (Censim. 21-IV 1931-IX)

Posiz. profess. capo famiglia	Famiglie	Componenti
Conduc. terreni propri	431	2.026
Fittavoli . . .	10	51
Coloni	–	–
Giornalieri. . .	7	20
Altri addetti. .	2	9
Totale . . .	450	(1) 2.106

(1) Per km.² di superficie: territoriale. 68; agr. e forest. 70

4. Aziende agricole (*) (Censim. agr. 19-III-1930-VIII)

Classi di ampiezza	Num.	Superf. ha.
1. Fino a 0,50 ha.	16	5
2. da 0,51 » 1 »	16	14
3. » 1,01 » 3 »	92	206
4. » 3,01 » 5 »	161	699
5. » 5,01 » 10 »	156	1.153
6. » 10,01 » 20 »	51	733
7. » 20,01 » 50 »	8	219
8. » 50,01 » 100 »	–	–
9. » 100,01 » 500 »	–	–
10. oltre 500 »	–	–
Totale. . .	500	3.029

Sistema di conduz.	Num.	Superf. ha.
Economia diretta .	367	2.240
Affitto . .	7	23
Colonia .	2	12
Mista . .	124	754
Totale...	500	3.029

5. Bestiame (*) (Censim. agr. 19-III-1930-VIII)

Bovini N.	914	*Bovini:*	
Equini »	56	Vitelli e vitelle sotto l'anno . . N.	199
Suini »	41	Manzette, manze e giovenche . . »	69
Ovini »	56	Vacche. . . . . »	642
		Manzi e buoi. . »	1
Caprini »	40	Torelli e tori . »	3

II. - Superficie per qualità di coltura

QUALITÀ DI COLTURA	Superficie (ettari): Qualità di coltura semplici	con piante legnose	totale
1. Seminativi.	227	429	656
2. Prati permanenti . .	417	–	417
3. Prati-pascoli perm. .	–	–	–
4. Pascoli permanenti .	383	227	610
5. Colture legnose specializzate.	–	17	17
6. Boschi (compresi i castagneti da frutto) .	–	1.323	1.323
7. Incolti produttivi . .	–	–	–
Totale. . .	1.027	1.996	
Superficie agraria e forestale			3.023
8. Superficie improduttiva			57
Superficie territoriale			3.080

III. - Repartizione superficie seminativi

COLTIVAZIONI	Superficie integrante (ettari)	Superf. ripetuta coltivazioni intercalari (ettari): nei seminativi	nelle colt. legn. spec.	totale
Coltiv. avvicendate:				
1. Cereali.	239	–	–	–
2. Coltiv. industriali	–	–	–	–
3. Altre coltivazioni	122	–	–	–
4. Foraggere	43	5	–	5
5. Riposi con o senza pasc.	66	–	–	–
Tare.	150	–	–	–
Totale. . .	620	5	–	5
Coltiv. permanenti:				
6. Orti stabili, risaie stab., ecc.	29			
Tare.	7			
Totale. . .	36			
Superficie complessiva. . .	656			

IV. - Superficie e densità delle colture legnose (*)

COLTIVAZIONI	Superficie integrante — a coltura specializzata — pura: ettari	n. medio piante per ha.	mista — prevalente: ettari	n. medio piante per ha.	totale (colonne 2+4) ettari	secondaria: ettari	n. medio piante per ha.	Superficie ripetuta — a coltura promiscua: ettari	n. medio piante per ha.	piante nelle tare e sparse: ettari	n. medio piante per ha.
1. Viti	–	–	–	–	–	–	–	391	(1) 2.000	–	–
Sostegni vivi . .	–	–	–	–	–	–	–	–	–	–	–
2. Olivi.	–	–	10	(2) 200	10	–	–	–	–	–	–
3. Agrumi	–	–	–	–	–	–	–	–	–	–	–
4. Gelsi	–	–	–	–	–	–	–	277	(3) 11	–	–
5. Fruttiferi	5	(4) 510	–	–	5	10	(3) 12	391	(3) 19	–	–
6. Piante ornament.	–	–	–	–	–	–	–	–	–	–	–
7. Altre	–	–	–	–	–	–	–	200	–	–	–
8. Vival, canneti, ecc.	–	–	–	–	–	–	–	–	–	–	–
Tare.	–	–	2	–	2						
Superficie compless.	5		12		17						

(1) Forma allev. prev.: *a spalliera*. — (2) Id.: *p. vento*. — (3) Id.: *m. vento*. — (4) d.: *a vaso*.

V. - Superficie e produzione delle singole coltivazioni – Densità delle coltivazioni legnose

N. elenco coltivaz. (*)	QUALITÀ DI COLTURA E COLTIVAZIONI	Superficie (ettari): integrante	ripetuta	Produzione (quintali) media per ettaro, sessennio 1923-'28 sulla superficie: integrante	ripetuta	complessiva	complessiva	1929	totale in base al rendim. unit.: (*) medio 1923-'28 [(coll. 3+4) × col. 7]	1929 [(coll. 3+4) × col. 8]
1	2	3	4	5	6	7	8		9	10
	Seminativi *Semplici e con piante legnose*									
1	Frumento tenero.	201	(1) 3	12,0	10,0	12,0	13,0		2.440	2.652
2	Frumento duro.	–	–	–	–	–	–		–	–
3	Segale	–	–	–	–	–	–		–	–
4	Orzo	–	–	–	–	–	–		–	–
5	Avena	38	–	20,8	–	20,8	22,0		791	836
6	Riso (risone)	–	–	–	–	–	–		–	–
7	Granoturco maggengo . . .	–	–	–	–	–	–		–	–
8	Granoturco cinquantino . .	–	–	–	–	–	–		–	–
9	Altri cereali	–	–	–	–	–	–		–	–
10	Barbabietole da zucchero . .	–	–	–	–	–	–		–	–
11	Canapa seme	–	–	–	–	–	–		–	–
12	Canapa tiglio.	–	–	–	–	–	–		–	–
13	Lino seme	–	–	–	–	–	–		–	–
14	Lino tiglio	–	–	–	–	–	–		–	–
15	Tabacco	–	–	–	–	–	–		–	–
16	Altre coltivaz. industriali . .	–	–	–	–	–	–		–	–
17	Patate	73	(1) 2	57,3	40,0	56,8	52,0		4.260	3.900
18	Fave da seme	16	–	10,9	–	10,9	12,0		174	192
19	Fagiuoli	33	–	11,6	–	11,6	12,0		383	396
20	Ceci	–	–	–	–	–	–		–	–
21	Cicerchie.	–	–	–	–	–	–		–	–
22	Lenticchie.	–	–	–	–	–	–		–	–
23	Lupini	–	–	–	–	–	–		–	–
24	Piselli	–	–	–	–	–	–		–	–
25	Veccia	–	–	–	–	–	–		–	–
26	Altre leguminose da granella.	–	–	–	–	–	–		–	–
27	Legumi freschi da sgusciare .	–	–	–	–	–	–		–	–
28	Asparagi	–	–	–	–	–	–		–	–
29	Carciofi	–	–	–	–	–	–		–	–
30	Cardi, finocchi e sedani. . . .	–	–	–	–	–	–		–	–
31	Cavoli	–	–	–	–	–	–		–	–
32	Cavolifiori	–	–	–	–	–	–		–	–
33	Cipolle e agli.	–	–	–	–	–	–		–	–
34	Pomodori	–	–	–	–	–	–		–	–
35	Poponi e cocomeri	–	–	–	–	–	–		–	–
36	Altri ortaggi	–	–	–	–	–	–		–	–
37	Orti familiari (*)	29	–	3,0	–	3,0	3,5		87,0	101,5
38	Fiori (*) recisi	–	–	–	–	–	–		–	–
39	Fiori (*) e foglie da profum. (10)	–	–	–	–	–	–		–	–
40	Colt. orn. e per fronda verde (*)	–	–	–	–	–	–		–	–
41	Altre coltivazioni.	–	–	–	–	–	–		–	–
42	Prati avvicendati (5)	43	–	46,4	–	46,4	42,0		1.995	1.806
43	Id. id. (anno d'imp.). .	–	29	–	13,3	13,3	13,7		387	396
44	Erbai: annuali; intercalari . (6)	–	5	–	23,0	23,0	24,0		115	120
	Riposi con o senza pascolo. .	66								
	Tare	157								
	Totale . . .	656								
	Prati, prati-pasc. e pasc. perm. *Semplici e con piante legnose*									
45	Prati permanenti.	398	–	14,9	–	14,9	14,9		5.928	5.572
46	Prati-pascoli permanenti . . .	–	–	–	–	–	–		–	–
47	Pascoli permanenti.	610	–	4,4	–	4,4	3,6		2.670	2.205
48	Nelle tare, riposi, incolti, ecc. (*)	–	550	–	6,4	6,4	6,8		3.511	3.717
	Tare	19								
	Totale . . .	1.027								

N. elenco coltivaz. (*)	QUALITÀ DI COLTURA E COLTIVAZIONI	Superficie (ettari) integrante: a coltura pura	a coltura mista prevalente	totale	ripetuta: a coltura mista secondaria	a coltura promiscua	nelle tare e sparse	Produzione (quintali) media per ha. sulla superf. integ. a colt. pura (col. 3): 1923-'28	1929	totale (relat. alle superf. di cui alle coll. 5+6+7+8): (*) 1923-'28	1929
1	2	3	4	5	6	7	8	9	10	11	12
	Coltivazioni legnose a) superficie; b) *n. medio piante per ha.*										
49	Viti . . . . . a)	–	–	–	–	391	–	–	–	(4) 4.684	(4) 5.865
	b)	–	–		–	*2.000*	–				
50	Olivi . . . . . a)	–	10	10	–	–	–	–	–	(5) 152	(5) 160
	b)	–	*200*		–	–	–				
51	Aranci. . . . . a)	–	–	–	–	–	–	–	–	–	–
	b)	–	–		–	–	–				
52	Mandarini. . . . . a)	–	–	–	–	–	–	–	–	–	–
	b)	–	–		–	–	–				
53	Limoni . . . . . a)	–	–	–	–	–	–	–	–	–	–
	b)	–	–		–	–	–				
54	Altri agrumi. . . . a)	–	–	–	–	–	–	–	–	–	–
	b)	–	–		–	–	–				
55	Gelsi . . . . . a)	–	–	–	–	277	–	–	–	1.194	1.194
	b)	–	–		–	*11*	–				
56	Meli. . . . . a)	–	–	–	6	255	–	–	–	180	209
	b)	–	–		*3*	*7*	–				
57	Peri. . . . . a)	–	–	–	6	255	–	–	–	165	183
	b)	–	–		*5*	*8*	–				
58	Cotogni e melagrani a)	–	–	–	–	–	–	–	–	–	–
	b)	–	–		–	–	–				
59	Peschi. . . . . a)	5	–	5	–	206	–	30,6	32,0	258	284
	b)	*510*	–		–	*10*	–				
60	Albicocchi. . . . . a)	–	–	–	–	–	–	–	–	–	–
	b)	–	–		–	–	–				
61	Susini. . . . . a)	–	–	–	4	114	–	–	–	35	35
	b)	–	–		*6*	*5*	–				
62	Ciliegi. . . . . a)	–	–	–	6	255	–	–	–	51	78
	b)	–	–		*1*	*2*	–				
63	Mandorli . . . . . a)	–	–	–	–	–	–	–	–	–	–
	b)	–	–		–	–	–				
64	Noci. . . . . a)	–	–	–	–	114	–	–	–	14	17
	b)	–	–		–	*1*	–				
65	Nocciuoli . . . . . a)	–	–	–	–	–	–	–	–	–	–
	b)	–	–		–	–	–				
66	Fichi . . . . . a)	–	–	–	10	114	–	–	–	72	62
	b)	–	–		*4*	*4*	–				
67	Carrubi . . . . . a)	–	–	–	–	–	–	–	–	–	–
	b)	–	–		–	–	–				
68	Altri fruttiferi. . . a)	–	–	–	–	–	–	–	–	–	–
	b)	–	–		–	–	–				
69	Piante ornament. (*) a)	–	–	–	–	–	–	–	–	–	–
	b)	–	–		–	–	–				
70	Altre piante legnose a)	–	–	–	–	–	–	–	–	–	–
	b)	–	–		–	–	–				
71	Canneti, vincheti . . a)	–	–	–							
72	Vivai (*) . . . . . a)	–	–	–				–	–	–	–
	Tare	–	2	2							
	Totale . . .			17						(6)	(6)
73	***Boschi:***			1.323						(7)	(7)
	di cui castagneti da frutto.			*652*	–	–	–	4,5	3,8	2.934	2.445
	Incolti produttivi			–							
	Superficie agraria e forestale . . .			3.023							

(1) Nell'oliveto. — (2) 80% trifoglio prat., 20% erba medica. — (3) Preval. favetta ed avena. — (4) 5,0% uva da tavola, 5,0% per consumo diretto. — (5) 0,5% per salamoia. — (6) Altri prodotti da colture legnose, rispettiv. nel sessennio 1923-'28 e nell'anno 1929: legna da ardere, q. 4.085 e q. 4.800. — (7) Strame: 1923-'28, q. 7.976; 1929, q. 9.310.

VI. - Produzione dei cereali

COLTIVAZIONI	Superficie complessiva — (ettari)	Produzione (q.) media per ettaro: sessennio 1923-'28	1929	totale in base al rend. unit.: (*) medio 1923-'28 (coll. 2×3)	1929 (coll. 2×4)
1	2	3	4	5	6
1. Frumento:					
a) nei sem. sempl. .	74	12,0	13,0	888	965
b) id. con p. legn.	127	12,0	13,0	1.522	1.654
c) nelle colt. legn. spec.	3	10,0	11,0	30	33
Totale . . .	204	12,0	13,0	2.440	2.652
2. Riso (risone):					
a) nei sem. sempl. .	–	–	–	–	–
b) id. con p. legn.	–	–	–	–	–
Totale . . .	–	–	–	–	–
3. Granoturco:					
a) nei sem. sempl. .	15	20,4	21,5	306	323
b) id. con p. legn.	23	21,1	22,3	485	513
c) nelle colt. legn. spec.	–	–	–	–	–
Totale . . .	38	20,8	22,0	791	836
4. Cereali minori (*):					
a) nei semin. sempl.	–	–	–	–	–
b) id. con p. legn.	–	–	–	–	–
c) nelle colt. legn. spec.	–	–	–	–	–
Totale . . .	–	–	–	–	–

VII. - Produzione dei foraggi

COLTIVAZIONI	Prod. tot. media 1923-'28	1929
1	2	3
(In quintali di fieno normale) (*)		
1. Prati avvicendati	1.995	1.806
2. Id. id. anno d'imp.	387	396
3. Erbai annuali.	–	–
4. Id. intercalari. . . .	115	120
5. Prati permanenti	5.928	5.572
6. Prati-pascoli permanenti.	–	–
7. Pascoli permanenti . . .	2.670	2.205
8. *Produz. access. di foraggio*	5.645	5.924
Totale . . .	16.740	16.023
Per ettaro della superficie agraria e forestale	*5,5*	*5,3*

PRODUZ. ACCESSORIA	Prod. tot. media 1923-'28	1929
4	5	6
A) dai prati e pascoli: . . .	3.511	3.717
a) nei seminativi a riposo	1.813	1.725
b) nelle tare produttive. .	632	708
c) nei boschi e sotto altre colture legnose.	1.066	1.284
d) negl'incolti produttivi .	–	–
B) paglia dei cereali (1). . .	1.564	1.700
C) foglie e colletti di barbabietole da zucchero (1) .	–	–
D) cime, frasche, fronde, ecc. (1).	570	507
E) strami (foglie secche, sotto-bosco, ecc.) (1). . . .	–	–

(1) *Quantità effettivamente utilizzata per l'alimentazione del bestiame.*

(*) *Vedi « Avvertenze alle tavole »: pag.* 1.

30. - REZZOÀGLIO

REGIONE AGRARIA DI MONTAGNA — *Tav. III.*

ZONA AGRARIA II — ALTA MONTAGNA DI CHIÀVARI

I. – Dati generali

1. Dati geografici

Giacitura prev. del territ.: *Montagna*

Posizione geografica del Centro princ.(*): lat. . 44° 31′; long.. —3° 3′

Altimetria s/m del territorio: massima m. 1.700; minima » 500; preval.(*) »800÷1200

del Centro principale (*) » 715

2. Popolazione (Censim. 21-IV-1931-IX)

Presente:	
In complesso	3.437
Per km² di superf. territoriale	33
Per km² di superf. agr. e forest.	34
Accentr.	2.438
Delle case sparse	999
Residente:	
In complesso	3.387
Per km² di superf. territoriale	32
Per km² di superf. agr. e forest.	34

3. Popolazione agricola (*) (Censim. 21-IV-1931-IX)

Posiz. profess. capo famiglia	Famiglie	Componenti
Conduc. terreni propri	509	2.631
Fittavoli	6	22
Coloni	9	50
Giornalieri	8	25
Altri addetti	21	78
Totale	553	(1) 2.806

(1) Per km² di superficie territoriale: 27; agr. e forest.: 28

4. Aziende agricole (*) (Censim. agr. 19-III-1930-VIII)

Classi di ampiezza	Num.	Superf. ha.	Sistema di conduz.	Num.	Superf. ha.
1. Fino a 0,50 ha.	82	22	Economia diretta	415	8.767
2. da 0,51 » 1 »	127	95	Affitto	8	16
3. » 1,01 » 3 »	258	489	Colonia	4	15
4. » 3,01 » 5 »	93	363	Mista	216	661
5. » 5,01 » 10 »	68	476			
6. » 10,01 » 20 »	6	78			
7. » 20,01 » 50 »	–	–			
8. » 50,01 » 100 »	–	–			
9. » 100,01 » 500 »	3	1.161			
10. oltre 500 »	6	6.775			
Totale	643	9.459	Totale	643	9.459

5. Bestiame (*) (Censim. agr. 19-III-1930-VIII)

Bovini	N. 2.243	*Bovini:*	
Equini	» 227	Vitelli e vitelle sotto l'anno	N. 473
Suini	» 31	Manzette, manze e giovenche	» 503
Ovini	» 448	Vacche	» 1250
Caprini	» 48	Manzi e buoi	» 5
		Torelli e tori	» 12

II. – Superficie per qualità di coltura

QUALITÀ DI COLTURA	Superficie (ettari): Qualità di coltura semplici	con piante legnose	totale
1. Seminativi	345	523	868
2. Prati permanenti	970	–	970
3. Prati-pascoli perm.	–	–	–
4. Pascoli permanenti	–	–	–
5. Colture legnose specializzate		–	–
6. Boschi (compresi i castagneti da frutto)		7.583	7.583
7. Incolti produttivi	615	–	615
Totale	1.930	8.106	
Superficie agraria e forestale			10.036
8. Superficie improduttiva			422
Superficie territoriale			10.458

III. – Repartizione superficie seminativi

COLTIVAZIONI	Superficie integrante (ettari)	Superf. ripetuta coltivazioni intercalari (ettari): nei seminativi	nelle colt. legn. spec.	totale
Coltiv. avvicendate:				
1. Cereali	306	–	–	–
2. Coltiv. industriali	–	–	–	–
3. Altre coltivazioni	148	–	–	–
4. Foraggere	42	–	–	–
5. Riposi con o senza pasc.	169	–	–	–
Tare	179	–	–	–
Totale	844	–	–	–
Coltiv. permanenti:				
6. Orti stabili, risaie stab., ecc.	19			
Tare	5			
Totale	24			
Superficie complessiva	868			

IV. – Superficie e densità delle colture legnose (*)

COLTIVAZIONI	Superficie ripetuta, a coltura specializzata, pura: ettari	n. medio piante per ha.	mista, prevalente: ettari	n. medio piante per ha.	totale (colonne 2+4) ettari	mista, secondaria: ettari	n. medio piante per ha.	Superficie integrante, a coltura promiscua: ettari	n. medio piante per ha.	piante nelle tare e sparse: ettari	n. medio piante per ha.
1. Viti	–	–	–	–	–	–	–	439	(1) 350	–	–
Sostegni vivi	–	–	–	–	–	–	–	–	–	–	–
2. Olivi	–	–	–	–	–	–	–	–	–	–	–
3. Agrumi	–	–	–	–	–	–	–	–	–	–	–
4. Gelsi	–	–	–	–	–	–	–	439	(2) 6	–	–
5. Fruttiferi	–	–	–	–	–	–	–	439	(2) 74	–	–
6. Piante ornament.	–	–	–	–	–	–	–	–	–	–	–
7. Altre	–	–	–	–	–	–	–	–	–	–	–
8. Vivai, canneti, ecc.	–	–	–	–	–	–	–	–	–	–	–
Tare	–	–	–	–	–						
Superficie compless.	–		–		–						

(1) Forma allev. prev.: *a spalliera.* — (2) Id.: *p. vento.*

V. – Superficie e produzione delle singole coltivazioni – Densità delle coltivazioni legnose

N. elenco coltivaz. (*)	QUALITÀ DI COLTURA E COLTIVAZIONI	Superficie (ettari): integrante	ripetuta	Produzione (quintali) media per ettaro, sessennio 1923-'28 sulla superficie: integrante	ripetuta	complessiva	complessiva	1929 sulla superficie complessiva	totale in base al rendim. unit.: (*) medio 1923-'28 [(coll. 3+4)×col. 7]	1929 [(coll. 3+4)×col. 8]
1	2	3	4	5	6	7	8		9	10
	Seminativi *Semplici e con piante legnose*									
1	Frumento: tenero	261	–	13,4	–	13,4	13,0		3.500	3.393
2	Frumento: duro	–	–	–	–	–	–		–	–
3	Segale	–	–	–	–	–	–		–	–
4	Orzo	–	–	–	–	–	–		–	–
5	Avena	–	–	–	–	–	–		–	–
6	Riso (risone)	–	–	–	–	–	–		–	–
7	Granoturco: maggengo	23	–	24,9	–	24,9	28,0		1.120	1.260
8	Granoturco: cinquantino	–	–	–	–	–	–		–	–
9	Altri cereali	–	–	–	–	–	–		–	–
10	Barbabietole da zucchero	–	–	–	–	–	–		–	–
11	Canapa: seme	–	–	–	–	–	–		–	–
12	Canapa: tiglio	–	–	–	–	–	–		–	–
13	Lino: seme	–	–	–	–	–	–		–	–
14	Lino: tiglio	–	–	–	–	–	–		–	–
15	Tabacco	–	–	–	–	–	–		–	–
16	Altre coltivazioni industr.	–	–	–	–	–	–		–	–
17	Patate	125	–	63,6	–	63,6	65,0		7.950	8.125
18	Fave da seme	–	–	–	–	–	–		–	–
19	Fagiuoli	23	–	10,6	–	10,6	12,0		243	276
20	Ceci	–	–	–	–	–	–		–	–
21	Cicerchie	–	–	–	–	–	–		–	–
22	Lenticchie	–	–	–	–	–	–		–	–
23	Lupini	–	–	–	–	–	–		–	–
24	Piselli	–	–	–	–	–	–		–	–
25	Veccia	–	–	–	–	–	–		–	–
26	Altre leguminose da granella	–	–	–	–	–	–		–	–
27	Legumi freschi da sgusciare	–	–	–	–	–	–		–	–
28	Asparagi	–	–	–	–	–	–		–	–
29	Carciofi	–	–	–	–	–	–		–	–
30	Cardi, finocchi e sedani	–	–	–	–	–	–		–	–
31	Cavoli	–	–	–	–	–	–		–	–
32	Cavolifiori	–	–	–	–	–	–		–	–
33	Cipolle e agli	–	–	–	–	–	–		–	–
34	Pomodori	–	–	–	–	–	–		–	–
35	Poponi e cocomeri	–	–	–	–	–	–		–	–
36	Altri ortaggi	–	–	–	–	–	–		–	–
37	Orti familiari (*)	19	–	3,0	–	3,0	3,0		57,0	57,0
38	Fiori (*): recisi	–	–	–	–	–	–		–	–
39	Fiori (*): e foglie da profum	–	–	–	–	–	–		–	–
40	Colt. orn. e per fronda verde (*)	–	–	–	–	–	–		–	–
41	Altre coltivazioni	–	–	–	–	–	–		–	–
42	Prati avvicendati (1)	42	–	43,6	–	43,6	43,0		1.830	1.806
43	Id. id. (anno d'imp.)	–	28	–	14,0	43,0	15,0		392	420
44	Erbai: annuali; intercalari	–	–	–	–	–	–		–	–
	Riposi con o senza pascolo	169								
	Tare	184								
	Totale	868								
	Prati, prati-pasc. e pasc. perm. *Semplici e con piante legnose*									
45	Prati permanenti	944	–	12,1	–	12,1	12,0		11.434	11.328
46	Prati-pascoli permanenti	–	–	–	–	–	–		–	–
47	Pascoli permanenti	–	–	–	–	–	–		–	–
48	Nelle tare, riposi, incolti, ecc. (*)	–	5.343	–	5,1	5,1	4,6		27.338	24.416
	Tare	26								
	Totale	970								

N. elenco coltivaz. (*)	QUALITÀ DI COLTURA E COLTIVAZIONI	Superficie (ettari) integrante: a coltura pura	a coltura mista prevalente	totale	ripetuta: a coltura mista secondaria	a coltura promiscua	nelle tare e sparse	Produzione (quintali) media per ha. sulla superf. integr. a colt. pura (col. 3): 1923-'28	1929	totale (relat. alle superf. di cui alle coll. 5+6+7+8): (*) 1923-'28	1929
1	2	3	4	5	6	7	8	9	10	11	12
	Coltivazioni legnose a) superficie b) *n. medio piante per ha.*										
49	Viti a)	–	–	–	–	439	–	–	–	(2) 1.537	(2) 439
	Viti b)	–	–		–	*350*	–				
50	Olivi a)	–	–	–	–	–	–	–	–	–	–
	Olivi b)	–	–		–	–	–				
51	Aranci a)	–	–	–	–	–	–	–	–	–	–
	Aranci b)	–	–		–	–	–				
52	Mandarini a)	–	–	–	–	–	–	–	–	–	–
	Mandarini b)	–	–		–	–	–				
53	Limoni a)	–	–	–	–	–	–	–	–	–	–
	Limoni b)	–	–		–	–	–				
54	Altri agrumi a)	–	–	–	–	–	–	–	–	–	–
	Altri agrumi b)	–	–		–	–	–				
55	Gelsi a)	–	–	–	–	439	–	–	–	790	790
	Gelsi b)	–	–		–	*6*	–				
56	Meli a)	–	–	–	–	439	–	–	–	746	746
	Meli b)	–	–		–	*14*	–				
57	Peri a)	–	–	–	–	439	–	–	–	659	571
	Peri b)	–	–		–	*15*	–				
58	Cotogni e melagrani a)	–	–	–	–	–	–	–	–	–	–
	Cotogni e melagrani b)	–	–		–	–	–				
59	Peschi a)	–	–	–	–	439	–	–	–	351	351
	Peschi b)	–	–		–	*16*	–				
60	Albicocchi a)	–	–	–	–	–	–	–	–	–	–
	Albicocchi b)	–	–		–	–	–				
61	Susini a)	–	–	–	–	439	–	–	–	615	615
	Susini b)	–	–		–	*10*	–				
62	Ciliegi a)	–	–	–	–	439	–	–	–	527	439
	Ciliegi b)	–	–		–	*8*	–				
63	Mandorli a)	–	–	–	–	–	–	–	–	–	–
	Mandorli b)	–	–		–	–	–				
64	Noci a)	–	–	–	–	439	–	–	–	439	439
	Noci b)	–	–		–	*4*	–				
65	Nocciuoli a)	–	–	–	–	–	–	–	–	–	–
	Nocciuoli b)	–	–		–	–	–				
66	Fichi a)	–	–	–	–	439	–	–	–	615	615
	Fichi b)	–	–		–	*7*	–				
67	Carrubi a)	–	–	–	–	–	–	–	–	–	–
	Carrubi b)	–	–		–	–	–				
68	Altri fruttiferi a)	–	–	–	–	–	–	–	–	–	–
	Altri fruttiferi b)	–	–		–	–	–				
69	Piante ornament. (*) a)	–	–	–	–	–	–	–	–	–	–
	Piante ornament. (*) b)	–	–		–	–	–				
70	Altre piante legnose a)	–	–	–	–	–	–	–	–	–	–
	Altre piante legnose b)	–	–		–	–	–				
71	Canneti, vincheti a)	–	–	–							
72	Vivai (*) a)	–	–	–				–	–	–	–
	Tare	–	–	–							
	Totale			–						(3)	(3)
73	***Boschi:***			7.583						(4)	(4)
	di cui castagneti da frutto	–	–	*4.799*	–	–	–	11,3	11,3	53.989	53.989
	Incolti produttivi			615							
	Superficie agraria e forestale			10.036							

(1) 80 % trifoglio prat., 20 % erba medica. — (2) 5,0 % uva per consumo diretto. — (3) Altri prodotti da colture legnose, rispettiv. nel sessennio 1923-'28 e nell'anno 1929: legna da ardere, q. 1.000 e q. 1.000. — (4) Strame: 1923-'28, q. 42.237; 1929, q. 42.237.

VI. – Produzione dei cereali

COLTIVAZIONI	Superficie complessiva (ettari)	Produzione (q.) media per ettaro, sessennio 1923-'28	1929	totale in base al rend. unit.: (*) medio 1923-'28 (coll. 2×3)	1929 (coll. 2×4)
1	2	3	4	5	6
1. Frumento:					
a) nel semin. sempl.	110	13,5	13,1	1.488	1.443
b) id. con p. legn.	151	13,3	12,9	2.012	1.950
c) nelle colt. legn. spec.	–	–	–	–	–
Totale	261	13,4	13,0	3.500	3.393
2. Riso (risone):					
a) nel semin. sempl.	–	–	–	–	–
b) id. con p. legn.	–	–	–	–	–
Totale	–	–	–	–	–
3. Granoturco:					
a) nel semin. sempl.	20	25,0	28,2	500	563
b) id. con p. legn.	25	24,8	27,9	620	697
c) nelle colt. legn. spec.	–	–	–	–	–
Totale	45	24,9	28,0	1.120	1.260
4. Cereali minori (*):					
a) nel semin. sempl.	–	–	–	–	–
b) id. con p. legn.	–	–	–	–	–
c) nelle colt. legn. spec.	–	–	–	–	–
Totale	–	–	–	–	–

VII. – Produzione dei foraggi

COLTIVAZIONI	Prod. tot.: media 1923-'28	1929
1	2	3
(In quintali di fieno normale) (*)		
1. Prati avvicendati	1.830	1.806
2. Id. id. anno d'imp.	392	420
3. Erbai annuali	–	–
4. Id. intercalari	–	–
5. Prati permanenti	11.434	11.328
6. Prati-pascoli permanenti	–	–
7. Pascoli permanenti	–	–
8. *Produz. access. di foraggio*	30.263	27.341
Totale	43.919	40.895
Per ettaro della superficie agraria e forestale	*4,4*	*4,1*

PRODUZ. ACCESSORIA	Prod. tot.: media 1923-'28	1929
4	5	6
A) dal prati e pascoli	*27.338*	*24.416*
a) nei seminativi a riposo	3.688	3.688
b) nelle tare produttive	1.320	1.320
c) nei boschi e sotto altre colture legnose	20.614	17.708
d) negl'incolti produttivi	1.716	1.700
B) paglia dei cereali (1)	*2.175*	*2.175*
C) foglie e colletti di barbabietole da zucchero (2)	–	–
D) cime, frasche, fronde, ecc. (1)	*750*	*750*
E) strami (foglie secche, sottobosco, ecc.) (3)	–	–

(1) *Quantità effettivamente utilizzata per l'alimentazione del bestiame.*

(*) *Vedi « Avvertenze alle tavole »: pag.* 1.

31. - SANTO STÈFANO D'ÀVETO

REGIONE AGRARIA DI MONTAGNA — ZONA AGRARIA II

Tav. III. — ALTA MONTAGNA DI CHIÀVARI

I. - Dati generali

1. Dati geografici

Giacitura prev. del territ.: *Montagna*

Posizione geografica del Centro princ. (*): lat. 44° 32′; long. —3° 0′

Altimetria s/m: del territorio: massima m. 1.800; minima » 600; preval. (*) » 1000÷1500

del Centro principale (*) » 1.017

2. Popolazione (Censim. 21-IV-1931-IX)

Presente:	
In complesso	2.157
Per km² di superf. territoriale	39
Per km² di superf. agr. e forest.	41
Dei centri	1.505
Delle case sparse	652
Residente:	
In complesso	2.172
Per km² di superf. territoriale	39
Per km² di superf. agr. e forest.	42

3. Popolazione agricola (*) (Censim. 21-IV-1931-IX)

Posiz. profess. capo famiglia	Famiglie	Componenti
Conduc. terreni propri	301	1.589
Fittavoli	13	64
Coloni	12	86
Giornalieri	10	36
Altri addetti	12	31
Totale	348	(1) 1.806

(1) Per km² di superficie territoriale: 33; agr. e forest.: 35

4. Aziende agricole (*) (Censim. agr. 19-III-1930-VIII)

Classi di ampiezza	Num.	Superf. ha.	Sistema di conduz.	Num.	Superf. ha.
1. Fino a 0,50 ha.	31	5	Economia diretta	211	4.089
2. da 0,51 » 1 »	7	5	Affitto	8	22
3. » 1,01 » 3 »	48	91	Colonia	13	106
4. » 3,01 » 5 »	60	241	Mista	146	1.120
5. » 5,01 » 10 »	101	701			
6. » 10,01 » 20 »	104	1.391			
7. » 20,01 » 50 »	25	707			
8. » 50,01 » 100 »	–	–			
9. » 100,01 » 500 »	–	–			
10. oltre 500 »	2	2.196			
Totale	378	5.337	Totale	378	5.337

5. Bestiame (*) (Censim. agr. 19-III-1930-VIII)

Bovini	N. 1.591	*Bovini:*	
Equini	» 83	Vitelli e vitelle sotto l'anno	N. 262
Suini	» 3	Manzette, manze e giovenche	» 385
Ovini	» 430	Vacche	» 905
		Manzi e buoi	» 8
Caprini	» 25	Torelli e tori	» 31

II. – Superficie per qualità di coltura

QUALITÀ DI COLTURA	SUPERFICIE (ettari) Qualità di coltura: semplici	con piante legnose	totale
1. Seminativi	393	255	648
2. Prati permanenti	399	–	399
3. Prati-pascoli perm.	–	–	–
4. Pascoli permanenti	292	849	1.141
5. Colture legnose specializzate		–	–
6. Boschi (compresi i castagneti da frutto)		2.103	2.103
7. Incolti produttivi	912	–	912
Totale	1.996	3.207	
Superficie agraria e forestale			5.203
8. Superficie improduttiva			312
Superficie territoriale			5.515

III. – Repartizione superficie seminativi

COLTIVAZIONI	Superficie integrante (ettari)	Superf. ripetuta coltivazioni intercalari (ettari): nei seminativi	nelle colt. legn. speci.	totale
Coltiv. avvicendate:				
1. Cereali	319	–	–	–
2. Coltiv. industriali	–	–	–	–
3. Altre coltivazioni	94	–	–	
4. Foraggere	39	–	–	
5. Riposi con o senza pase.	86	–	–	–
Tare	103	–	–	–
Totale	641	–	–	–
Coltiv. permanenti:				
6. Orti stabili, risaie stab., ecc.	6			
Tare	1			
Totale	7			
Superficie complessiva	648			

IV. – Superficie e densità delle colture legnose (*)

COLTIVAZIONI	Superficie integrante: a coltura specializzata, pura: ettari	n. medio piante per ha.	mista, prevalente: ettari	n. medio piante per ha.	totale (colonne 2+4) ettari	secondaria: ettari	n. medio piante per ha.	Superficie ripetuta: a coltura promiscua: ettari	n. medio piante per ha.	piante nelle tare e sparse: ettari	n. medio piante per ha.
1. Viti	–	–	–	–	–	–	–	–	–	–	–
Sostegni vivi	–	–	–	–	–	–	–	–	–	–	–
2. Olivi	–	–	–	–	–	–	–	–	–	–	–
3. Agrumi	–	–	–	–	–	–	–	–	–	–	–
4. Gelsi	–	–	–	–	–	–	–	211	(1) 4	–	–
5. Fruttiferi	–	–	–	–	–	–	–	211	(1) 51	–	–
6. Piante ornament.	–	–	–	–	–	–	–	–	–	–	–
7. Altre	–	–	–	–	–	–	–	849	–	–	–
8. Vivai, canneti, ecc	–	–	–	–	–	–	–	–	–	–	–
Tare	–	–	–	–	–						
Superficie compless.	–		–		–						

(1) Forma allev. prev.: *p. vento.*

V. – Superficie e produzione delle singole coltivazioni - Densità delle coltivazioni legnose

N. elenco coltivaz. (*)	QUALITÀ DI COLTURA E COLTIVAZIONI	Superficie (ettari): integrante	ripetuta	Produzione (quintali) media per ettaro, sessennio 1923-'28 sulla superficie: integrante	ripetuta	complessiva	1929 complessiva	totale in base al rendim. unit.: (*) medio 1923-'28 [(coll. 3+4) × col. 7]	1929 [(coll. 3+4) × col. 8]
1	2	3	4	5	6	7	8	9	10
	Seminativi *Semplici e con piante legnose*								
1	Frumento tenero	254,0	–	13,9	–	13,9	13,0	3.540	3.302
2	Frumento duro	–	–	–	–	–	–	–	–
3	Segale	–	–	–	–	–	–	–	–
4	Orzo	–	–	–	–	–	–	–	–
5	Avena	–	–	–	–	–	–	–	–
6	Riso (risone)	–	–	–	–	–	–	–	–
7	Granoturco maggengo	65,0	–	26,7	–	26,7	26,0	1.736	1.690
8	Granoturco cinquantino	–	–	–	–	–	–	–	–
9	Altri cereali	–	–	–	–	–	–	–	–
10	Barbabietole da zucchero	–	–	–	–	–	–	–	–
11	Canapa seme	–	–	–	–	–	–	–	–
12	Canapa tiglio	–	–	–	–	–	–	–	–
13	Lino seme	–	–	–	–	–	–	–	–
14	Lino tiglio	–	–	–	–	–	–	–	–
15	Tabacco	–	–	–	–	–	–	–	–
16	Altre coltivazioni industriali	–	–	–	–	–	–	–	–
17	Patate	72,0	–	70,3	–	70,3	65,0	5.060	4.680
18	Fave da seme	–	–	–	–	–	–	–	–
19	Fagiuoli	22,0	–	11,3	–	11,3	12,0	248	264
20	Ceci	–	–	–	–	–	–	–	–
21	Cicerchie	–	–	–	–	–	–	–	–
22	Lenticchie	–	–	–	–	–	–	–	–
23	Lupini	–	–	–	–	–	–	–	–
24	Piselli	–	–	–	–	–	–	–	–
25	Veccia	–	–	–	–	–	–	–	–
26	Altre leguminose da granella	–	–	–	–	–	–	–	–
27	Legumi freschi da sgusciare	–	–	–	–	–	–	–	–
28	Asparagi	–	–	–	–	–	–	–	–
29	Carciofi	–	–	–	–	–	–	–	–
30	Cardi, finocchi e sedani (1)	–	1,2	–	120,0	120,0	130,0	144	156
31	Cavoli (1)	0,7	4,5	22,9	20,0	20,4	20,4	106	106
32	Cavolifiori (1)	0,3	–	80,0	–	80,0	80,0	24	24
33	Cipolle e agli	–	–	–	–	–	–	–	–
34	Pomodori (1)	3,0	–	130,0	–	130,0	130,0	390	390
35	Poponi e cocomeri	–	–	–	–	–	–	–	–
36	Altri ortaggi (2)	2,0	2,7	156,5	200,0	181,5	181,5	853	853
37	Orti familiari (*)	–	–	–	–	–	–	–	–
38	Fiori (*) recisi	–	–	–	–	–	–	–	–
39	Fiori (*) e foglie da profum.	–	–	–	–	–	–	–	–
40	Colt. orn. e perfronda verde (*)	–	–	–	–	–	–	–	–
41	Altre coltivazioni	–	–	–	–	–	–	–	–
42	Prati avvicendati (3)	39,0	–	53,8	–	53,8	60,0	2.100	2.340
43	Id. id. (anno d'imp.)	–	27,0	–	16,7	16,7	17,0	450	459
44	Erbai: annuali; intercalari	–	–	–	–	–	–	–	–
	Riposi con o senza pascolo	86,0							
	Tare	104,0							
	Totale	648,0							
	Prati, prati-pasc. e pasc. perm. *Semplici e con piante legnose*								
45	Prati permanenti	373	–	14,3	–	14,3	15,0	5.350	5.595
46	Prati-pascoli permanenti	–	–	–	–	–	–	–	–
47	Pascoli permanenti	1.141	–	2,3	–	2,3	2,0	2.628	2.290
48	Nelle tare, riposi, incolti, ecc. (*)	–	1.770,0	–	3,9	3,9	3,7	6.988	6.564
	Tare	26							
	Totale	1.540							

N. elenco coltivaz. (*)	QUALITÀ DI COLTURA E COLTIVAZIONI	Superficie (ettari) integrante: a coltura pura	a coltura mista prevalente	totale	ripetuta: a coltura mista secondaria	a coltura promiscua	nelle tare e sparse	Produzione (quintali) media per ha. sulla superf. integ. a colt. pura (col. 3): 1929-'28	1929	totale (relat. alle superf. di cui alle coll. 5+6+7+8): (*) 1923-'28	1929
1	2	3	4	5	6	7	8	9	10	11	12
	Coltivazioni legnose a) superficie b) *n. medio piante per ha.*										
49	Viti a)	–	–	–	–	–	–	–	–	–	–
	b)	–	–		–	–	–				
50	Olivi a)	–	–	–	–	–	–	–	–	–	–
	b)	–	–		–	–	–				
51	Aranci a)	–	–	–	–	–	–	–	–	–	–
	b)	–	–		–	–	–				
52	Mandarini a)	–	–	–	–	–	–	–	–	–	
	b)	–	–		–	–	–				
53	Limoni a)	–	–	–	–	–	–	–	–	–	–
	b)	–	–		–	–	–				
54	Altri agrumi a)	–	–	–	–	–	–	–	–	–	–
	b)	–	–		–	–	–				
55	Gelsi a)	–	–	–	–	211	–	–	–	338	317
	b)	–	–		–	*4*	–				
56	Meli a)	–	–	–	–	211	–	–	–	506	633
	b)	–	–		–	*12*	–				
57	Peri a)	–	–	–	–	211	–	–	–	317	422
	b)	–	–		–	*10*	–				
58	Cotogni e melagrani a)	–	–	–	–	–	–	–	–	–	–
	b)	–	–		–	–	–				
59	Peschi a)	–	–	–	–	211	–	–	–	329	317
	b)	–	–		–	*13*	–				
60	Albicocchi a)	–	–	–	–	–	–	–	–	–	–
	b)	–	–		–	–	–				
61	Susini a)	–	–	–	–	211	–	–	–	270	317
	b)	–	–		–	*8*	–				
62	Ciliegi a)	–	–	–	–	211	–	–	–	211	317
	b)	–	–		–	*6*	–				
63	Mandorli a)	–	–	–	–	–	–	–	–	–	–
	b)	–	–		–	–	–				
64	Noci a)	–	–	–	–	211	–	–	–	106	106
	b)	–	–		–	*2*	–				
65	Noccuoli a)	–	–	–	–	–	–	–	–	–	–
	b)	–	–		–	–	–				
66	Fichi a)	–	–	–	–	–	–	–	–	–	–
	b)	–	–		–	–	–				
67	Carrubi a)	–	–	–	–	–	–	–	–	–	–
	b)	–	–		–	–	–				
68	Altri fruttiferi a)	–	–	–	–	–	–	–	–	–	–
	b)	–	–		–	–	–				
69	Piante ornament. (*) a)	–	–	–	–	–	–	–	–	–	–
	b)	–	–		–	–	–				
70	Altre piante legnose a)	–	–	–	–	–	–	–	–	–	–
	b)	–	–		–	–	–				
71	Canneti, vincheti a)	–	–	–							
72	Vivai (*) a)	–	–	–				–	–	–	–
	Tare	–	–	–							
	Totale			–						(1)	(4)
73	***Boschi:***			2.103						(5)	(5)
	di cui castagneti da frutto	–	–	*240*	–	–	–	3,8	3,8	900	900
	Incolti produttivi			912							
	Superficie agraria e forestale			5.203							

(1) In orti industriali. — (2) Id.; preval. ortaggi da foglie. — (3) 80 % trifoglio prat., 20 % erba medica. 50,0 % irrigui. — (4) Altri prodotti da colture legnose, rispettiv. nel sessennio 1923-'28 e nell'anno 1929: legna da ardere, q. 230 e q. 250. — (5) Strame: 1923-'28, q. 19.590; 1929, q. 21.563.

VI. – Produzione dei cereali

COLTIVAZIONI	Superficie complessiva (ettari)	Produzione (q.) media per ettaro, sessennio 1923-'28	1929	totale in base al rend. unit.: (*) medio 1923-'28 (coll. 2×3)	1929 (coll. 2×4)
1	2	3	4	5	6
1. Frumento:					
a) nei semin. sempl.	161	14,1	13,1	2.263	2.111
b) id. con p. legn.	93	13,7	12,8	1.277	1.191
c) nelle colt. legn. spec.	–	–	–	–	–
Totale	254	13,9	13,0	3.540	3.302
2. Riso (risone):					
a) nei semin. sempl.	–	–	–	–	–
b) id. con p. legn.	–	–	–	–	–
Totale	–	–	–	–	–
3. Granoturco:					
a) nei semin. sempl.	40	26,9	26,2	1.075	1.047
b) id. con p. legn.	25	26,4	25,7	661	643
c) nelle colt. legn. spec.	–	–	–	–	–
Totale	65	26,7	26,0	1.736	1.690
4. Cereali minori (*):					
a) nei semin. sempl.	–	–	–	–	–
b) id. con p. legn.	–	–	–	–	–
c) nelle colt. legn. spec.	–	–	–	–	–
Totale	–	–	–	–	–

VII. – Produzione dei foraggi

COLTIVAZIONI	Prod. tot.: media 1923-'28	1929
1	2	3
(In quintali di fieno normale) (*)		
1. Prati avvicendati	2.100	2.340
2. Id. id. anno d'imp.	450	459
3. Erbai annuali	–	–
4. Id. intercalari	–	–
5. Prati permanenti	5.350	5.595
6. Prati-pascoli permanenti	–	–
7. Pascoli permanenti	2.628	2.290
8. *Produz. access. di foraggio*	10.463	9.656
Totale	20.991	20.340
Per ettaro della superficie agraria e forestale	*4,0*	*3,9*

PRODUZ. ACCESSORIA	Prod. tot.: media 1923-'28	1929
4	5	6
A) dai prati e pascoli:	*6.988*	*6.564*
a) nei seminativi a riposo	2.010	1.720
b) nelle tare produttive	1.104	1.104
c) nei boschi e sotto altre colture legnose	2.160	2.040
d) negl'incolti produttivi	1.714	1.700
B) paglia dei cereali (1)	*2.500*	*2.117*
C) foglie e colletti di barbabietole da zucchero (1)	–	–
D) cime, frasche, fronde, ecc. (1)	*975*	*975*
E) strami (foglie secche, sottobosco, ecc.) (1)	–	–

(1) *Quantità effettivamente utilizzata per l'alimentazione del bestiame.*

(*) *Vedi « Avvertenze alle tavole »: pag. 1.*

32. - FÀSCIA

Regione agraria di MONTAGNA

Tav. III.

I. – Dati generali

Zona agraria III **Alto Bobbiese**

1. Dati geografici

Giacitura prev. del terr.: *Montagna*

Posizione geografica del Centro princ.(*): lat. . 44° 34′; long.. –3° 13′

Altimetria s/m del territorio: massima m. 1.470; minima » 650; preval. (*) »1.000÷1.300

del Centro principale (*) » 1.116

2. Popolazione (Censim. 21-IV-1931-IX)

Presente:	
In complesso	376
Per km.² di superf. territoriale. .	*33*
Per km.² di superf. agr. e forest. .	*34*
Dei centri.	376
Delle case sparse	–
Residente:	
In complesso	416
Per km.² di superf. territoriale. .	*36*
Per km.² di superf. agr. e forest. .	*38*

3. Popolazione agricola (*) (Censim. 21-IV-1931-IX)

Posiz. profess. capo famiglia	Famiglie	Componenti
Conduc. terreni propri. . . .	83	378
Fittavoli . . .	–	–
Coloni	–	–
Giornalieri . .	–	–
Altri addetti .	1	5
Totale. . .	84	(1) 383

(1) Per km.² di superficie: territoriale. *33*; agr.e forest. *35*

4. Aziende agricole (*) (Censim. agr. 19-III-1930-VIII)

Classi di ampiezza	Num.	Superf. ha.
1. Fino a 0,50 ha.	1	..
2. da 0,51 » 1 »	2	2
3. » 1,01 » 3 »	33	61
4. » 3,01 » 5 »	12	48
5. » 5,01 » 10 »	30	194
6. » 10,01 » 20 »	11	134
7. » 20,01 » 50 »	2	46
8. » 50,01 » 100 »	–	–
9. » 100,01 » 500 »	–	–
10. oltre 500 »	1	640
Totale. . .	92	1.125

Sistema di conduz.	Num.	Superf. ha.
Economia diretta.	88	1.090
Affitto . .	1	8
Colonia .	–	–
Mista .	3	27
Totale. .	92	1.125

5. Bestiame (*) (Censim. agr. 19-III-1930-VIII)

Bovini N.	208	*Bovini:*	
Equini »	79	Vitelli e vitelle sotto l'anno . N.	29
Suini »	1	Manzette, manze e giovenche . »	29
Ovini »	18	Vacche . . . . . »	141
Caprini »	1	Manzi e buoi . »	7
		Torelli e tori. . »	2

II. – Superficie per qualità di coltura

QUALITÀ DI COLTURA	SUPERFICIE (ettari) – Qualità di coltura: semplici	con piante legnose	totale
1	2	3	4
1. Seminativi	167	–	167
2. Prati permanenti . .	162	–	162
3. Prati-pascoli perm.. .		–	–
4. Pascoli permanenti .	110	–	110
5. Colture legnose specializzate		–	–
6. Boschi (compresi i castagneti da frutto).		381	381
7. Incolti produttivi . .	281	–	281
Totale. . .	720	381	
Superficie agraria e forestale			1.101
8. Superficie improduttiva			48
Superficie territoriale			1.149

III. – Repartizione superficie seminativi

COLTIVAZIONI	SUPERFICIE INTEGRANTE (ettari)	SUPERF. RIPETUTA COLTIVAZIONI INTERCALARI (ettari): nei seminativi	nelle colt. legn. spec.	totale
1	2	3	4	5
Coltiv. avvicendate:				
1. Cereali	56	–	–	–
2. Coltiv. industriali	–	–	–	–
3. Altre coltivazioni	45	3	–	3
4. Foraggere	4	–	–	–
5. Riposi con o senza pasc..	33	–	–	–
Tare.	29	–	–	–
Totale. . .	167	3	–	3
Coltiv. permanenti:				
6. Orti stabili, risaie stab., ecc.	–			
Tare	–			
Totale. . .	–			
Superficie complessiva. . .	167			

IV. – Superficie e densità delle colture legnose (*)

COLTIVAZIONI	Superficie integrante: a coltura specializzata, pura: ettari	n. medio piante per ha.	mista, prevalente: ettari	n. medio piante per ha.	totale (colonne 2+4) ettari	secondaria: ettari	n. medio piante per ha.	Superficie ripetuta: a coltura promiscua: ettari	n. medio piante per ha.	piante nelle tare e sparse: ettari	n. medio piante per ha.
1	2	3	4	5	6	7	8	9	10	11	12
1. Viti.	–	–	–	–	–	–	–	–	–	–	–
Sostegni vivi .	–	–	–	–	–	–	–	–	–	–	–
2. Olivi	–	–	–	–	–	–	–	–	–	–	–
3. Agrumi.	–	–	–	–	–	–	–	–	–	–	–
4. Gelsi	–	–	–	–	–	–	–	–	–	–	–
5. Fruttiferi. . . .	–	–	–	–	–	–	–	–	–	–	–
6. Piante ornament.	–	–	–	–	–	–	–	–	–	–	–
7. Altre	–	–	–	–	–	–	–	–	–	–	–
8. Vivai, canneti, ecc.	–	–	–	–	–	–	–	–	–	–	–
Taro	–	–	–	–	–						
Superficie compless.	–		–		–						

V. – Superficie e produzione delle singole coltivazioni – Densità delle coltivazioni legnose

N. elenco coltivaz. (*)	QUALITÀ DI COLTURA E COLTIVAZIONI	Superficie (ettari): integrante	ripetuta	Produzione (quintali) media per ettaro, sessennio 1923-'28, sulla superficie: integrante	ripetuta	complessiva	1929: complessiva	totale in base al rendim. unit.: (*) medio 1923-'28 [(coll. 3+4) × col. 7]	1929 [(coll. 3+4) × col. 8]
1	2	3	4	5	6	7	8	9	10
	Seminativi *Semplici e con piante legnose*								
1	Frumento tenero	48	–	7,3	–	7,3	8,0	352	384
2	Frumento duro	–	–	–	–	–	–	–	–
3	Segale	–	–	–	–	–	–	–	–
4	Orzo	–	–	–	–	–	–	–	–
5	Avena	–	–	–	–	–	–	–	–
6	Riso (risone)	–	–	–	–	–	–	–	–
7	Granoturco maggengo	8	–	8,8	–	8,8	10,0	70	80
8	Granoturco cinquantino	–	–	–	–	–	–	–	–
9	Altri cereali	–	–	–	–	–	–	–	–
10	Barbabietole da zucchero	–	–	–	–	–	–	–	–
11	Canapa seme	–	–	–	–	–	–	–	–
12	Canapa tiglio	–	–	–	–	–	–	–	–
13	Lino seme	–	–	–	–	–	–	–	–
14	Lino tiglio	–	–	–	–	–	–	–	–
15	Tabacco	–	–	–	–	–	–	–	–
16	Altre coltivazioni industriali	–	–	–	–	–	–	–	–
17	Patate	43	–	91,6	–	91,6	100,0	3.940	4.300
18	Fave da seme	–	–	–	–	–	–	–	–
19	Fagiuoli	2	–	16,0	–	16,0	17,0	32	34
20	Ceci	–	–	–	–	–	–	–	–
21	Cicerchie	–	–	–	–	–	–	–	–
22	Lenticchie	–	–	–	–	–	–	–	–
23	Lupini	–	–	–	–	–	–	–	–
24	Piselli	–	–	–	–	–	–	–	–
25	Veccia	–	–	–	–	–	–	–	–
26	Altre leguminose da granella	–	–	–	–	–	–	–	–
27	Legumi freschi da sgusciare	–	–	–	–	–	–	–	–
28	Asparagi	–	–	–	–	–	–	–	–
29	Carciofi	–	–	–	–	–	–	–	–
30	Cardi, finocchi e sedani	–	–	–	–	–	–	–	–
31	Cavoli	–	2	–	120,0	120,0	120,0	240	240
32	Cavolifiori	–	1	–	135,0	135,0	135,0	135	135
33	Cipolle e agli	–	–	–	–	–	–	–	–
34	Pomodori	–	–	–	–	–	–	–	–
35	Poponi e cocomeri	–	–	–	–	–	–	–	–
36	Altri ortaggi	–	–	–	–	–	–	–	–
37	Orti familiari (*)	–	–	–	–	–	–	–	–
38	Fiori (*) recisi	–	–	–	–	–	–	–	–
39	Fiori (*) e foglie da prof.	–	–	–	–	–	–	–	–
40	Colt. orn. e per fronda verde (*)	–	–	–	–	–	–	–	–
41	Altre coltivazioni	–	–	–	–	–	–	–	–
42	Prati avvicendati (1)	4	–	75,0	–	75,0	80,0	300	320
43	Id. id. (anno d'imp.)	–	3	–	25,0	25,0	27,0	75	81
44	Erbai: annuali; intercalari	–	–	–	–	–	–	–	–
	Riposi con o senza pascolo	33							
	Tare	29							
	Totale	167							
	Prati, prati-pasc. e pasc. perm. *Semplici e con piante legnose*								
45	Prati permanenti	157	–	13,8	–	13,8	15,0	2.161	2.355
46	Prati-pascoli permanenti	–	–	–	–	–	–	–	–
47	Pascoli permanenti	110	–	2,8	–	2,8	3,8	312	416
48	Nelle tare, riposi, incolti, ecc. (*)	–	435	–	3,0	3,0	3,1	1.284	1.349
	Tare	5							
	Totale	272							

N. elenco coltivaz. (*)	QUALITÀ DI COLTURA E COLTIVAZIONI	Superficie (ettari) integrante: a coltura pura	a coltura mista prevalente	totale	ripetuta: a coltura mista secondaria	a coltura promiscua	nelle tare e sparse	Produzione (quintali) media per ha. sulla superf. integ. a colt. pura (col. 3): 1923-'28	1929	totale (relat. alle superf. di cui alle coll. 5+6+7+8): (*) 1923-'28	1929
1	2	3	4	5	6	7	8	9	10	11	12
	Coltivazioni legnose a) superficie b) *n. medio piante per ha.*										
49	Viti a)	–	–	–	–	–	–	–	–	–	–
	b)	–	–		–	–	–				
50	Olivi a)	–	–	–	–	–	–	–	–	–	–
	b)	–	–		–	–	–				
51	Aranci a)	–	–	–	–	–	–	–	–	–	–
	b)	–	–		–	–	–				
52	Mandarini a)	–	–	–	–	–	–	–	–	–	–
	b)	–	–		–	–	–				
53	Limoni a)	–	–	–	–	–	–	–	–	–	–
	b)	–	–		–	–	–				
54	Altri agrumi a)	–	–	–	–	–	–	–	–	–	–
	b)	–	–		–	–	–				
55	Gelsi a)	–	–	–	–	–	–	–	–	–	–
	b)	–	–		–	–	–				
56	Meli a)	–	–	–	–	–	–	–	–	–	–
	b)	–	–		–	–	–				
57	Peri a)	–	–	–	–	–	–	–	–	–	–
	b)	–	–		–	–	–				
58	Cotogni e melagrani a)	–	–	–	–	–	–	–	–	–	–
	b)	–	–		–	–	–				
59	Peschi a)	–	–	–	–	–	–	–	–	–	–
	b)	–	–		–	–	–				
60	Albicocchi a)	–	–	–	–	–	–	–	–	–	–
	b)	–	–		–	–	–				
61	Susini a)	–	–	–	–	–	–	–	–	–	–
	b)	–	–		–	–	–				
62	Ciliegi a)	–	–	–	–	–	–	–	–	–	–
	b)	–	–		–	–	–				
63	Mandorli a)	–	–	–	–	–	–	–	–	–	–
	b)	–	–		–	–	–				
64	Noci a)	–	–	–	–	–	–	–	–	–	–
	b)	–	–		–	–	–				
65	Nocciuoli a)	–	–	–	–	–	–	–	–	–	–
	b)	–	–		–	–	–				
66	Fichi a)	–	–	–	–	–	–	–	–	–	–
	b)	–	–		–	–	–				
67	Carrubi a)	–	–	–	–	–	–	–	–	–	–
	b)	–	–		–	–	–				
68	Altri fruttiferi a)	–	–	–	–	–	–	–	–	–	–
	b)	–	–		–	–	–				
69	Piante ornament. (*) a)	–	–	–	–	–	–	–	–	–	–
	b)	–	–		–	–	–				
70	Altre piante legnose a)	–	–	–	–	–	–	–	–	–	–
	b)	–	–		–	–	–				
71	Canneti, vincheti a)	–	–	–							
72	Vivai (*) a)	–	–	–				–	–	–	–
	Tare	–	–	–							
	Totale			–						(2)	(2)
73	***Boschi:***			381							
	di cui castagneti da frutto			*184*	–	–	–	4,5	5,3	828	966
	Incolti produttivi			281							
	Superficie agraria e forestale			1.101							

(1) 75 % trifoglio prat., 25 % erba medica. — (2) Strame: 1923-'28, q. 2.890; 1929, q. 3.087.

VI. – Produzione dei cereali

COLTIVAZIONI	Superficie complessiva (ettari)	Produzione (q.) media per ettaro, sessennio 1923-'28	1929	totale in base al rend. unit.: (*) medio 1923-'28 (coll. 2×3)	1929 (coll. 2×4)
1	2	3	4	5	6
1. Frumento:					
a) nei semin. sempl. .	48	7,3	8,0	352	384
b) id. con p. legn.	–	–	–	–	–
c) nelle colt. legn. spec.	–	–	–	–	–
Totale. . .	48	7,3	8,0	352	384
2. Riso (risone):					
a) nei semin. sempl. .	–	–	–	–	–
b) id. con p. legn.	–	–	–	–	–
Totale. . .	–	–	–	–	–
3. Granoturco:					
a) nei semin. sempl. .	8	8,8	10,0	70	80
b) id. con p. legn.	–	–	–	–	–
c) nelle colt. legn. spec.	–	–	–	–	–
Totale. . .	8	8,8	10,0	70	80
4. Cereali minori (*):					
a) nei semin. sempl. .	–	–	–	–	–
b) id. con p. legn.	–	–	–	–	–
c) nelle colt. legn. spec.	–	–	–	–	–
Totale. . .	–	–	–	–	–

VII. – Produzione dei foraggi

COLTIVAZIONI	Prod. tot. media 1923-'28	1929
1	2	3
(In quintali di fieno normale)		
1. Prati avvicendati	300	320
2. Id. id. (anno d'imp.)	75	81
3. Erbai annuali	–	–
4. Id. intercalari	–	–
5. Prati permanenti	2.161	2.355
6. Prati-pascoli permanenti .	–	–
7. Pascoli permanenti . . .	312	416
8. *Produz. access. di foraggio*	1.552	1.659
Totale. . .	4.400	4.831
Per ettaro della superficie agraria e forestale	*4,0*	*4,4*

PRODUZ. ACCESSORIA	Prod. tot. media 1923-'28	1929
4	5	6
A) dai prati e pascoli: . . .	*1.284*	*1.349*
a) nei seminativi a riposo	272	330
b) nelle tare produttive . .	138	145
c) nei boschi e sotto altre colture legnose	368	368
d) negl'incolti produttivi .	506	506
B) paglia dei cereali (1) . .	*223*	*257*
C) foglie e colletti di barbabietole da zucchero (1) .	–	–
D) cime, frasche, fronde, ecc. (1)	*45*	*53*
E) strami (foglie secche, sottobosco, ecc.) (1)	–	–

(1) *Quantità effettivamente utilizzata per l'alimentazione del bestiame.*

(*) *Vedi « Avvertenze alle tavole »: pag.* 1.

33. - FONTANIGORDA

REGIONE AGRARIA DI MONTAGNA — *Tav. III.* — ZONA AGRARIA III ALTO BOBBIESE

I. – Dati generali

1. Dati geografici

Giacitura prev. del territ.: *Montagna*		
Posizione geografica del Centro princ. (*)	lat.	44° 32′
	long.	-3° 8′
Altimetria s/m del territorio	massima m.	1.390
	minima »	626
	preval. (*) »	760÷1000
del Centro principale (*) »		820

2. Popolazione (Censim. 21-IV-1931-IX)

Presente:		
In complesso		1.122
Per km² di superf.	territoriale	67
	agr. e forest.	70
Dei centri		854
Delle case sparse		268
Residente:		
In complesso		1.268
Per km² di superf.	territoriale	76
	agr. e forest.	79

3. Popolazione agricola (*) (Censim. 21-IV-1931-IX)

Posiz. profess. capo famiglia	Famiglie	Componenti
Conduc. terreni propri	224	1.035
Fittavoli	1	5
Coloni	–	–
Giornalieri	1	7
Altri addetti	1	1
Totale	227	(1) 1.048
(1) Per km² di superficie: territoriale		63
agr. e forest.		66

4. Aziende agricole (*) (Censim. agr. 19-III-1930-VIII)

Classi di ampiezza	Num.	Superf. ha.	Sistema di conduz.	Num.	Superf. ha.
1. Fino a 0,50 ha.	6	1	Economia diretta	289	1.995
2. da 0,51 » 1 »	2	1	Affitto	1	6
3. » 1,01 » 3 »	36	83	Colonia	–	–
4. » 3,01 » 5 »	85	337	Mista	3	17
5. » 5,01 » 10 »	138	971			
6. » 10,01 » 20 »	24	291			
7. » 20,01 » 50 »	1	24			
8. » 50,01 » 100 »	–	–			
9. » 100,01 » 500 »	1	310			
10. oltre 500	–	–			
Totale	293	2.018	Totale	293	2.018

5. Bestiame (*) (Censim. agr. 19-III-1930-VIII)

Bovini N.	571	*Bovini:*		
Equini »	51	Vitelli e vitelle sotto l'anno N.	120	
Suini »	2	Manzette, manze e giovenche »	124	
Ovini »	15	Vacche »	325	
Caprini »	1	Manzi e buoi »	–	
		Torelli e tori »	2	

II. – Superficie per qualità di coltura

QUALITÀ DI COLTURA	Superficie (ettari): Qualità di coltura semplici	con piante legnose	totale
1. Seminativi	203	1	204
2. Prati permanenti	146	2	148
3. Prati-pasc. perman.	–	–	–
4. Pascoli perm.	117	127	244
5. Colture legnose specializzate		–	–
6. Boschi (compresi i castagneti da frutto)		447	447
7. Incolti produttivi	537	20	557
Totale	1.003	597	
Superficie agraria e forestale			1.600
8. Superficie improduttiva			64
Superficie territoriale			1.664

III. – Repartizione superficie seminativi

COLTIVAZIONI	Superficie integrante (ettari)	Superf. ripetuta coltivazioni intercalari (ettari): nei seminativi	nelle colt. legn. spec.	totale
Coltiv. avvicendate:				
1. Cereali	99	–	–	–
2. Coltiv. industriali	–	–	–	–
3. Altre coltivazioni	49	4	–	4
4. Foraggere	18	–	–	–
5. Riposi con o senza pasc.	5	–	–	–
Tare	33	–	–	–
Totale	204	4	–	4
Coltiv. permanenti:				
6. Ortistabili, risaie stab., ecc.	–			
Tare	–			
Totale	–			
Superficie complessiva	204			

IV. – Superficie e densità delle colture legnose (*)

COLTIVAZIONI	Superficie integrante: a coltura specializzata, pura: ettari	n. medio piante per ha.	mista, prevalente: ettari	n. medio piante per ha.	totale (colonne 2+4) ettari	mista, secondaria: ettari	n. medio piante per ha.	Superficie ripetuta: a coltura promiscua: ettari	n. medio piante per ha.	piante nelle tare sparse: ettari	n. medio piante per ha.
1. Viti	–	–	–	–	–	–	–	–	–	–	–
Sostegni vivi	–	–	–	–	–	–	–	–	–	–	–
2. Olivi	–	–	–	–	–	–	–	–	–	–	–
3. Agrumi	–	–	–	–	–	–	–	–	–	–	–
4. Gelsi	–	–	–	–	–	–	–	–	–	–	–
5. Fruttiferi	–	–	–	–	–	–	–	3	(1) 28	1	(1) 15
6. Piante ornament.	–	–	–	–	–	–	–	–	–	–	–
7. Altre	–	–	–	–	–	–	–	147	–	–	–
8. Vivai, canneti, ecc.	–	–	–	–	–	–	–	–	–	–	–
Tare	–	–	–	–	–						
Superficie compless.	–		–		–						

(1) Forma allev. prev.: *p. vento.*

V. – Superficie e produzione delle singole coltivazioni – Densità delle coltivazioni legnose

N. elenco coltivaz. (*)	QUALITÀ DI COLTURA E COLTIVAZIONI	Superficie (ettari): integrante	ripetuta	Produzione (quintali) media per ettaro, sessennio 1923-'28: sulla superficie integrante	ripetuta	complessiva	1929: complessiva	totale in base al rendim. unit.: (*) medio 1923-'28 [(coll. 3+4) × col. 7]	1929 [(coll. 3+4) × col. 8]
	Seminativi ***Semplici e con piante legnose***								
1	Frumento tenero	74	–	8,7	–	8,7	10,0	646	740
2	Frumento duro	–	–	–	–	–	–	–	–
3	Segale	–	–	–	–	–	–	–	–
4	Orzo	–	–	–	–	–	–	–	–
5	Avena	–	–	–	–	–	–	–	–
6	Riso (risone)	–	–	–	–	–	–	–	–
7	Granoturco maggengo	25	–	16,8	–	16,8	17,0	419	425
8	Granoturco cinquantino	–	–	–	–	–	–	–	–
9	Altri cereali	–	–	–	–	–	–	–	–
10	Barbabietole da zucchero	–	–	–	–	–	–	–	–
11	Canapa seme	–	–	–	–	–	–	–	–
12	Canapa tiglio	–	–	–	–	–	–	–	–
13	Lino seme	–	–	–	–	–	–	–	–
14	Lino tiglio	–	–	–	–	–	–	–	–
15	Tabacco	–	–	–	–	–	–	–	–
16	Altre coltivazioni industriali	–	–	–	–	–	–	–	–
17	Patate	47	–	89,8	–	89,8	78,1	4.220	3.670
18	Fave da seme	–	–	–	–	–	–	–	–
19	Fagiuoli	1	–	15,0	–	15,0	15,0	15	15
20	Ceci		–	–	–	–	–	–	–
21	Cicerchie	–	–	–	–	–	–	–	–
22	Lenticchie	–	–	–	–	–	–	–	–
23	Lupini	–	–	–	–	–	–	–	–
24	Piselli	–	–	–	–	–	–	–	–
25	Veccia	–	–	–	–	–	–	–	–
26	Altre leguminose da granella	–	–	–	–	–	–	–	–
27	Legumi freschi da sgusciare	–	–	–	–	–	–	–	–
28	Asparagi	–	–	–	–	–	–	–	–
29	Carciofi	–	–	–	–	–	–	–	–
30	Cardi, finocchi e sedani	–	–	–	–	–	–	–	–
31	Cavoli	1	3	300,0	89,0	141,8	123,3	567	493
32	Cavolifiori	–	1	–	133,0	133,0	107,0	133	107
33	Cipolle e agli	–	–	–	–	–	–	–	–
34	Pomodori	–	–	–	–	–	–	–	–
35	Poponi e cocomeri	–	–	–	–	–	–	–	–
36	Altri ortaggi	–	–	–	–	–	–	–	–
37	Orti familiari (*)	–	–	–	–	–	–	–	–
38	Fiori (*) recisi	–	–	–	–	–	–	–	–
39	Fiori (*) e foglie da profum.	–	–	–	–	–	–	–	–
40	Colt. orn. e per fronda verde (*)	–	–	–	–	–	–	–	–
41	Altre coltivazioni	–	–	–	–	–	–	–	–
42	Prati avvicendati (1)	18	–	38,9	–	38,9	50,0	700	900
43	Id. id. (anno d'imp.)	–	12	–	13,0	13,0	14,0	156	168
44	Erbai: annuali; intercalari	–	–	–	–	–	–	–	–
	Riposi con o senza pascolo	5							
	Tare	33							
	Totale	204							
	Prati, prati-pasc. e pasc. perm. ***Semplici e con piante legnose***								
45	Prati permanenti (2)	143	–	18,0	–	18,0	21,0	2.570	3.003
46	Prati-pascoli permanenti	–	–	–	–	–	–	–	–
47	Pascoli permanenti	244	–	3,4	–	3,4	4,3	832	1.040
48	Nelle tare, riposi, incolti, ecc. (*)	–	777	–	2,4	2,4	3,1	1.868	2.380
	Tare	5							
	Totale	392							

N. elenco coltivaz. (*)	QUALITÀ DI COLTURA E COLTIVAZIONI	Superficie (ettari): integrante: a coltura pura	a coltura mista prevalente	totale	ripetuta: a coltura mista secondaria	a coltura promiscua	nelle tare e sparse	Produzione (quintali): media per ha. sulla superf. integ. a colt. pura (col. 3): 1923-'28	1929	totale (relat. alle superf. di cui alle coll. 5+6+7+8): (*) 1923-'28	1929
	Coltivazioni legnose a) superficie b) *n. medio piante per ha.*										
49	Viti a)	–	–	–	–	–	–	–	–	–	–
	b)	–	–		–	–	–				
50	Olivi a)	–	–	–	–	–	–	–	–	–	–
	b)	–	–		–	–	–				
51	Aranci a)	–	–	–	–	–	–	–	–	–	–
	b)	–	–		–	–	–				
52	Mandarini a)	–	–	–	–	–	–	–	–	–	–
	b)	–	–		–	–	–				
53	Limoni a)	–	–	–	–	–	–	–	–	–	–
	b)	–	–		–	–	–				
54	Altri agrumi a)	–	–	–	–	–	–	–	–	–	–
	b)	–	–		–	–	–				
55	Gelsi a)	–	–	–	–	–	–	–	–	–	–
	b)	–	–		–	–	–				
56	Meli a)	–	–	–	–	3	(3) 1	–	–	17	20
	b)	–	–		–	*23*	*15*				
57	Peri a)	–	–	–	–	1	–	–	–	2	2
	b)	–	–		–	*10*	–				
58	Cotogni e melagrani a)	–	–	–	–	–	–	–	–	–	–
	b)	–	–		–	–	–				
59	Peschi a)	–	–	–	–	–	–	–	–	–	–
	b)	–	–		–	–	–				
60	Albicocchi a)	–	–	–	–	–	–	–	–	–	–
	b)	–	–		–	–	–				
61	Susini a)	–	–	–	–	–	–	–	–	–	–
	b)	–	–		–	–	–				
62	Ciliegi a)	–	–	–	–	1	–	–	–	–	–
	b)	–	–		–	*5*	–				
63	Mandorli a)	–	–	–	–	–	–	–	–	–	–
	b)	–	–		–	–	–				
64	Noci a)	–	–	–	–	–	–	–	–	–	–
	b)	–	–		–	–	–				
65	Nocciuoli a)	–	–	–	–	–	–	–	–	–	–
	b)	–	–		–	–	–				
66	Fichi a)	–	–	–	–	–	–	–	–	–	–
	b)	–	–		–	–	–				
67	Carrubi a)	–	–	–	–	–	–	–	–	–	–
	b)	–	–		–	–	–				
68	Altri fruttiferi a)	–	–	–	–	–	–	–	–	–	–
	b)	–	–		–	–	–				
69	Piante ornament. (*) a)	–	–	–	–	–	–	–	–	–	–
	b)	–	–		–	–	–				
70	Altre piante legnose a)	–	–	–	–	–	–	–	–	–	–
	b)	–	–		–	–	–				
71	Canneti, vincheti a)	–	–	–							
72	Vivai (*) a)	–	–	–							
	Tare	–	–	–							
	Totale			–						(4)	(4)
73	***Boschi:***			447						(5)	(5)
	di cui castagneti da frutto			*304*	–	–	–	15,0	18,8	4.560	5.700
	Incolti produttivi			557							
	Superficie agraria e forestale			1.600							

(1) 80 % trifoglio prat. 20 % erba medica. — (2) 9,1 % irrigui. — (3) Sparse. — (4) Altri prodotti da colture legnose, rispettiv. nel sessennio 1923-'28 e nell'anno 1929: legna da ardere, q. 1 e q. 1. — (5) Strame: 1923-'28, q. 2.950; 1929, q. 3.008.

VI. – Produzione dei cereali

COLTIVAZIONI	Superficie complessiva (ettari)	Produzione (q.) media per ettaro, sessennio 1923-'28	1929	totale in base al rend. unit.: (*) medio 1923-'28 (coll. 2×3)	1929 (coll. 2×4)
1. Frumento:					
a) nel semin. sempl.	74	8,7	10,0	646	740
b) id. con p. legn.	–	–	–	–	–
c) nelle colt. legn. spec.	–	–	–	–	–
Totale	74	8,7	10,0	646	740
2. Riso (risone):					
a) nel semin. sempl.	–	–	–	–	–
b) id. con p. legn.	–	–	–	–	–
Totale	–	–	–	–	–
3. Granoturco:					
a) nel semin. sempl.	25	16,8	17,0	419	425
b) id. con p. legn.	–	–	–	–	–
c) nelle colt. legn. spec.	–	–	–	–	–
Totale	25	16,8	17,0	419	425
4. Cereali minori (*):					
a) nel semin. sempl.	–	–	–	–	–
b) id. con p. legn.	–	–	–	–	–
c) nelle colt. legn. spec.	–	–	–	–	–
Totale	–	–	–	–	–

VII. – Produzione dei foraggi

COLTIVAZIONI	Prod. tot. media 1923-'28	1929
	(In quintali di fieno normale) (*)	
1. Prati avvicendati	700	900
2. Id. id. anno d'imp.	156	168
3. Erbai annuali	–	–
4. Id. intercalari	–	–
5. Prati permanenti	2.570	3.003
6. Prati-pascoli permanenti	–	–
7. Pascoli permanenti	832	1.040
8. *Produz. access. di foraggio*	2.520	3.123
Totale	6.778	8.234
Per ettaro della superficie agraria e forestale	*4,2*	*5,1*

PRODUZ. ACCESSORIA	Prod. tot. media 1923-'28	1929
A) dai prati e pascoli	*1.868*	*2.380*
a) nei seminativi a riposo	40	40
b) nelle tare produttive	306	330
c) nei boschi e sotto altre colture legnose	546	546
d) negl'incolti produttivi	976	1.464
B) paglia dei cereali (1)	*444*	*493*
C) foglie e colletti di barbabietole da zucchero (1)	–	–
D) cime, frashe, fronde, ecc. (1)	*208*	*250*
E) strami (foglie secche, sottobosco, ecc.) (1)	–	–

(1) *Quantità effettivamente utilizzata per l'alimentazione del bestiame.*

(*) *Vedi « Avvertenze alle tavole »: pag.* 1.

34. - GORRETO

REGIONE AGRARIA DI MONTAGNA — *Tav. III.*

I. – Dati generali

ZONA AGRARIA III ALTO BOBBIESE

1. Dati geografici

Giacitura prev. del territ.: *Montagna*		
Posizione geografica del Centro princ.(*)	lat.	44° 36′
	long.	-3° 9′
Altimetria s/m del territorio	massima m.	1.481
	minima »	530
	preval.(*) »	800÷1.200
del Centro principale (*) »		550

2. Popolazione (Censim. 21-IV-1931-IX)

Presente:	
In complesso	786
Per km² di superf. territoriale	42
Per km² di superf. agr. e forest.	44
Dei centri	703
Delle case sparse	83
Residente:	
In complesso	873
Per km² di superf. territoriale	47
Per km² di superf. agr. e forest.	49

3. Popolazione agricola (*) (Censim. 21-IV-1931-IX)

Posiz. profess. capo famiglia	Famiglie	Componenti
Conduc. terreni propri	162	755
Fittavoli	1	1
Coloni	–	–
Giornalieri	–	–
Altri addetti	1	5
Totale	164	(1) 761
(1) Per km² di superficie: territoriale	41	
(1) Per km² di superficie: agr. e forest.	43	

4. Aziende agricole (*) (Censim. agr. 19-III-1930-VIII)

Classi di ampiezza	Num.	Superf. ha.	Sistema di conduz.	Num.	Superf. ha.
1. Fino a 0,50 ha.	7	1			
2. da 0,51 » 1 »	10	8	Economia diretta	154	1.507
3. » 1,01 » 3 »	55	117			
4. » 3,01 » 5 »	61	246			
5. » 5,01 » 10 »	52	373	Affitto	5	12
6. » 10,01 » 20 »	12	139			
7. » 20,01 » 50 »	–	–	Colonia	–	–
8. » 50,01 » 100 »	–	–			
9. » 100,01 » 500 »	3	901	Mista	41	266
10. oltre 500 »	–	–			
Totale	200	1.785	Totale	200	1.785

5. Bestiame (*) (Censim. agr. 19-III-1930-VIII)

Bovini N.	533	*Bovini:*	
Equini »	118	Vitelli e vitelle sotto l'anno N.	94
Suini »	6	Manzette, manze e giovenche »	111
Ovini »	44	Vacche »	280
		Manzi e buoi »	46
Caprini »	7	Torelli e tori »	2

II. – Superficie per qualità di coltura

QUALITÀ DI COLTURA	SUPERFICIE (ettari) Qualità di coltura semplici	con piante legnose	totale
1. Seminativi	214	5	219
2. Prati permanenti	276	–	276
3. Prati-pascoli perm.	–	–	–
4. Pascoli permanenti	288	184	472
5. Colture legnose specializzate		9	9
6. Boschi (compresi i castagneti da frutto)		580	580
7. Incolti produttivi	220	–	220
Totale	998	778	
Superficie agraria e forestale			1.776
8. Superficie improduttiva			78
Superficie territoriale			1.854

III. – Repartizione superficie seminativi

COLTIVAZIONI	SUPERF. INTEGRANTE (ettari)	SUPERF. RIPETUTA COLTIVAZIONI INTERCALARI (ettari) nei seminativi	nelle colt. legn. spec.	totale
Coltiv. avvicendate:				
1. Cereali	82	–	–	–
2. Coltiv. industriali	–	–	–	–
3. Altre coltivazioni	52	–	–	–
4. Foraggere	34	–	–	–
5. Riposi con o senza pasc.	18	–	–	–
Tare	33	–	–	–
Totale	219	–	–	–
Coltiv. permanenti:				
6. Orti stabili, risaie stab., ecc	–			
Tare	–			
Totale	–			
Superficie complessiva	219			

IV. – Superficie e densità delle colture legnose (*)

COLTIVAZIONI	SUPERFICIE INTEGRANTE: a coltura specializzata, pura: ettari	n. medio piante per ha.	mista, prevalente: ettari	n. medio piante per ha.	totale (colonne 2+4) ettari	mista, secondaria: ettari	n. medio piante per ha.	SUPERFICIE RIPETUTA: a coltura promiscua: ettari	n. medio piante per ha.	piante nelle tare e sparse: ettari	n. medio p'ante per ha.
1. Viti	9	(1)2.333	–	–	9	–	–	5	(1) 140	–	–
Sostegni vivi	–	–	–	–	–	–	–	–	–	–	–
2. Olivi	–	–	–	–	–	–	–	–	–	–	–
3. Agrumi	–	–	–	–	–	–	–	–	–	–	–
4. Gelsi	–	–	–	–	–	–	–	–	–	–	–
5. Fruttiferi	–	–	–	–	–	–	–	–	–	–	–
6. Piante ornament.	–	–	–	–	–	–	–	–	–	–	–
7. Altre	–	–	–	–	–	–	–	184	–	–	–
8. Vivai, canneti, ecc.	–	–	–	–	–	–	–	–	–	–	–
9. Tare	–	–	–	–	–						
Superficie compless.	9		–		9						

(1) Forma allev. prev.: *a spalliera.*

V. – Superficie e produzione delle singole coltivazioni – Densità delle coltivazioni legnose

N. elenco coltivaz.	QUALITÀ DI COLTURA E COLTIVAZIONI	SUPERFICIE (ettari) integrante	ripetuta	PRODUZIONE (quintali) media per ettaro, sessennio 1923-'28 sulla superficie: integrante	ripetuta	complessiva	1929 sulla superficie: complessiva	totale in base al rendim. unit.: (*) medio 1923-'28 [(coll. 3+4)×col.7]	1929 [(coll.3+4) × col. 8]
	Seminativi *Semplici e con piante legnose*								
1	Frumento tenero	66	(1) 1	8,1	10,0	8,1	8,5	542	569
2	Frumento duro	–	–	–	–	–	–	–	–
3	Segale	–	–	–	–	–	–	–	–
4	Orzo	–	–	–	–	–	–	–	–
5	Avena	–	–	–	–	–	–	–	–
6	Riso (risone)	–	–	–	–	–	–	–	–
7	Granoturco maggengo	16	–	8,9	–	8,9	9,3	142	149
8	Granoturco cinquantino	–	–	–	–	–	–	–	–
9	Altri cereali	–	–	–	–	–	–	–	–
10	Barbabietole da zucchero	–	–	–	–	–	–	–	–
11	Canapa seme	–	–	–	–	–	–	–	–
12	Canapa tiglio	–	–	–	–	–	–	–	–
13	Lino seme	–	–	–	–	–	–	–	–
14	Lino tiglio	–	–	–	–	–	–	–	–
15	Tabacco	–	–	–	–	–	–	–	–
16	Altre coltivazioni industriali	–	–	–	–	–	–	–	–
17	Patate	48	(1) 1	97,3	120,0	97,8	87,8	4.790	4.300
18	Fave da seme	–	–	–	–	–	–	–	–
19	Fagiuoli	–	–	–	–	–	–	–	–
20	Ceci	–	–	–	–	–	–	–	–
21	Cicerchie	–	–	–	–	–	–	–	–
22	Lenticchie	–	–	–	–	–	–	–	–
23	Lupini	–	–	–	–	–	–	–	–
24	Piselli	–	–	–	–	–	–	–	–
25	Veccia	–	–	–	–	–	–	–	–
26	Altre leguminose da granella	–	–	–	–	–	–	–	–
27	Legumi freschi da sgusciare(2)	4	–	15,0	–	15,0	14,0	60	56
28	Asparagi	–	–	–	–	–	–	–	–
29	Carciofi	–	–	–	–	–	–	–	–
30	Cardi, finocchi e sedani	–	–	–	–	–	–	–	–
31	Cavoli(1)	–	1	–	120,0	120,0	120,0	120	120
32	Cavolifiori	–	–	–	–	–	–	–	–
33	Cipolle e agli	–	–	–	–	–	–	–	–
34	Pomodori	–	–	–	–	–	–	–	–
35	Poponi e cocomeri	–	–	–	–	–	–	–	–
36	Altri ortaggi	–	–	–	–	–	–	–	–
37	Orti familiari (*)	–	–	–	–	–	–	–	–
38	Fiori (*) recisi	–	–	–	–	–	–	–	–
39	Fiori (*) e foglie da profum.	–	–	–	–	–	–	–	–
40	Colt. orn. e per fronda verde(*)	–	–	–	–	–	–	–	–
41	Altre coltivazioni	–	–	–	–	–	–	–	–
42	Prati avvicendati (3)	34	–	41,8	–	41,8	43,5	1.420	1.480
43	Id. id. (anno d'imp.)	–	23	–	14,0	14,0	14,0	322	322
44	Erbai: annuali; intercalari	–	–	–	–	–	–	–	–
	Riposi con o senza pascolo	18							
	Tare	33							
	Totale	219							
	Prati, prati-pasc. e pasc. perm. *Semplici e con piante legnose*								
45	Prati permanenti	267	–	12,7	–	12,7	11,7	3.396	3.122
46	Prati-pascoli permanenti	–	–	–	–	–	–	–	–
47	Pascoli permanenti	472	–	3,2	–	3,2	3,2	1.513	1.513
48	Nelle tare, riposi, incolti, ecc.(*)	–	454	–	3,4	3,4	3,7	1.534	1.601
	Tare	9							
	Totale	748							

N. elenco coltivaz. (*)	QUALITÀ DI COLTURA E COLTIVAZIONI	SUPERFICIE (ettari) integrante: a coltura pura	a coltura mista prevalente	totale	ripetuta: a coltura mista secondaria	a coltura promiscua	nelle tare e sparse	PRODUZIONE (quintali) media per ha. sulla superf. integ. a colt. pura (col. 3): 1923-'28	1929	totale (relat. alle superf. di cui alle coll. 5+6+7+8): (*) 1923-'28	1929
	Coltivazioni legnose a) superficie b) *n. medio piante per ha.*										
49	Viti a)	9	–	9	–	5	–	26,7	22,7	(4) 247	(4) 210
	Viti b)	*2.333*	–		–	*140*	–				
50	Olivi a)	–	–	–	–	–	–	–	–	–	–
	Olivi b)	–	–		–	–	–				
51	Aranci a)	–	–	–	–	–	–	–	–	–	–
	Aranci b)	–	–		–	–	–				
52	Mandarini a)	–	–	–	–	–	–	–	–	–	–
	Mandarini b)	–	–		–	–	–				
53	Limoni a)	–	–	–	–	–	–	–	–	–	–
	Limoni b)	–	–		–	–	–				
54	Altri agrumi a)	–	–	–	–	–	–	–	–	–	–
	Altri agrumi b)	–	–		–	–	–				
55	Gelsi a)	–	–	–	–	–	–	–	–	–	–
	Gelsi b)	–	–		–	–	–				
56	Meli a)	–	–	–	–	–	–	–	–	–	–
	Meli b)	–	–		–	–	–				
57	Peri a)	–	–	–	–	–	–	–	–	–	–
	Peri b)	–	–		–	–	–				
58	Cotogni e melagrani a)	–	–	–	–	–	–	–	–	–	–
	Cotogni e melagrani b)	–	–		–	–	–				
59	Peschi a)	–	–	–	–	–	–	–	–	–	–
	Peschi b)	–	–		–	–	–				
60	Albicocchi a)	–	–	–	–	–	–	–	–	–	–
	Albicocchi b)	–	–		–	–	–				
61	Susini a)	–	–	–	–	–	–	–	–	–	–
	Susini b)	–	–		–	–	–				
62	Ciliegi a)	–	–	–	–	–	–	–	–	–	–
	Ciliegi b)	–	–		–	–	–				
63	Mandorli a)	–	–	–	–	–	–	–	–	–	–
	Mandorli b)	–	–		–	–	–				
64	Noci a)	–	–	–	–	–	–	–	–	–	–
	Noci b)	–	–		–	–	–				
65	Nocciuoli a)	–	–	–	–	–	–	–	–	–	–
	Nocciuoli b)	–	–		–	–	–				
66	Fichi a)	–	–	–	–	–	–	–	–	–	–
	Fichi b)	–	–		–	–	–				
67	Carrubbi a)	–	–	–	–	–	–	–	–	–	–
	Carrubbi b)	–	–		–	–	–				
68	Altri fruttiferi a)	–	–	–	–	–	–	–	–	–	–
	Altri fruttiferi b)	–	–		–	–	–				
69	Piante ornament. (*) a)	–	–	–	–	–	–	–	–	–	–
	Piante ornament. (*) b)	–	–		–	–	–				
70	Altre piante legnose a)	–	–	–	–	–	–	–	–	–	–
	Altre piante legnose b)	–	–		–	–	–				
71	Canneti, vincheti a)	–	–	–							
72	Vivai (*) a)	–	–	–				–	–	–	–
	Tare	–	–								
	Totale			9						(5)	(5)
73	***Boschi:***			580						(*)	(*)
	di cui castagneti da frutto			*308*	–	–	–	9,0	10,5	2.772	3.234
	Incolti produttivi			220							
	Superficie agraria e forestale			1.776							

(1) Nel vigneto. — (2) Fagiuoli. — (3) 80 % trifoglio prat. 20 % erba medica — (4) 8,0 % uva per consumo diretto. — (5) Altri prodotti da colture legnose, rispettiv. nel sessennio 1923-'28 e nell'anno 1929: legna da ardere, q. 42 q. 42. — (6) Strame: 1923-'28, q. 4.260; 1929, q. 4.840.

VI. – Produzione dei cereali

COLTIVAZIONI	SUPERFICIE complessiva (ettari)	PRODUZIONE (q.) media per ettaro: sessennio 1923-'28	1929	totale in base al rend. unit.: (*) medio 1923-'28 (coll. 2×3)	1929 (coll. 2×4)
1. Frumento:					
a) nel semin. sempl.	64	8,0	8.4	514	538
b) id. con p. legn.	2	9,5	10,0	18	20
c) nelle colt. legn. spec.	1	10,0	11,0	10	11
Totale	67	8,1	8,5	542	569
2. Riso (risone):					
a) nel semin. sempl.	–	–	–	–	–
b) id. con p. legn.	–	–	–	–	–
Totale	–	–	–	–	–
3. Granoturco:					
a) nel semin. sempl.	16	8,9	9,3	142	149
b) id. con p. legn.	–	–	–	–	–
c) nelle colt. legn. spec.	–	–	–	–	–
Totale	16	8,9	9,3	142	149
4. Cereali minori (*):					
a) nel semin. sempl.	–	–	–	–	–
b) id. con p. legn.	–	–	–	–	–
c) nelle colt. legn. spec.	–	–	–	–	–
Totale	–	–	–	–	–

VII. – Produzione dei foraggi

COLTIVAZIONI	PROD. TOT. media 1923-'28	1929
(In quintali di fieno normale) (*)		
1. Prati avvicendati	1.420	1.480
2. Id. id. anno d'imp.	322	322
3. Erbai annuali	–	–
4. Id. intercalari	–	–
5. Prati permanenti	3.396	3.122
6. Prati-pascoli permanenti	–	–
7. Pascoli permanenti	1.513	1.513
8. *Produz. access. di foraggio*	1.982	2.167
Totale	8.633	8.604
Per ettaro della superficie agraria e forestale	*4,9*	*4,8*

PRODUZ. ACCESSORIA	PROD. TOT. media 1923-'28	1929
A) dai prati e pascoli	*1.534*	*1.691*
a) nei seminativi a riposo	164	180
b) nelle tare produttive	238	195
c) nei boschi e sotto altre colture legnose	*736*	*920*
d) negl'incolti produttivi	396	396
B) paglia dei cereali (1)	*357*	*380*
C) foglie e colletti di barbabietole da zucchero (1)	–	–
D) cime, frasche, fronde, ecc. (1)	*91*	*96*
E) strami (foglie secche, sottobosco, ecc.) (1)	–	–

(1) *Quantità effettivamente utilizzata per l'alimentazione del bestiame.*

(*) *Vedi « Avvertenze alle tavole »: pag.* 1.

35. - RONDANINA

REGIONE AGRARIA DI MONTAGNA — *Tav. III.* — ZONA AGRARIA III ALTO BOBBIESE

I. – Dati generali

1. Dati geografici

Giacitura prev. del territ.: *Montagna*		
Posizione geografica del Centro princ. (*)	lat.	44° 33′
	long.	-3° 14′
Altimetria s/m del territorio	massima m.	1.357
	minima »	650
	preval. (*) »	800÷1100
del Centro principale (*) »		1.000

2. Popolazione (Censim. 21-IV-1931-IX)

Presente:	
In complesso	373
Per km.² territoriale	29
di superf. agr. e forest.	31
Dei centri	169
Delle case sparse	204
Residente:	
In complesso	411
Per km.² territoriale	32
di superf. agr. e forest.	34

3. Popolazione agricola (*) (Censim. 21-IV-1931-IX)

Posiz. profess. capo famiglia	Famiglie	Componenti
Conduc. terreni propri	85	374
Fittavoli	–	–
Coloni	–	–
Giornalieri	1	2
Altri addetti	–	–
Totale	86	(1) 376

(1) Per km.² di superficie: territoriale 30; agr. e forest. 31

4. Aziende agricole (*) (Censim. agr. 19-III-1930-VIII)

Classi di ampiezza	Num.	Superf. ha.	Sistema di conduz.	Num.	Superf. ha.
1. Fino a 0,50 ha.	1	..	Economia diretta	55	486
2. da 0,51 » 1 »	–	–	Affitto	3	19
3. » 1,01 » 3 »	1	3	Colonia	–	–
4. » 3,01 » 5 »	6	27	Mista	41	483
5. » 5,01 » 10 »	53	390			
6. » 10,01 » 20 »	31	407			
7. » 20,01 » 50 »	7	161			
8. » 50,01 » 100 »	–	–			
9. » 100,01 » 500 »	–	–			
10. oltre 500 »	–	–			
Totale	99	988	Totale	99	988

5. Bestiame (*) (Censim. agr. 19-III-1930-VIII)

Bovini N.	241	*Bovini:*		
Equini »	60	Vitelli e vitelle sotto l'anno	N.	57
Suini »	–	Manzette, manze e giovenche	»	26
Ovini »	18	Vacche	»	156
		Manzi e buoi	»	–
Caprini »	7	Torelli e tori	»	2

II. – Superficie per qualità di coltura

QUALITÀ DI COLTURA	SUPERFICIE (ettari) Qualità di coltura semplici	con piante legnose	totale
1	2	3	4
1. Seminativi	162	–	162
2. Prati permanenti	77	–	77
3. Prati-pascoli perm.	–	–	–
4. Pascoli permanenti	91	104	195
5. Colture legnose specializzate	–	–	–
6. Boschi (compresi i castagneti da frutto)	–	609	609
7. Incolti produttivi	27	152	179
Totale	357	865	
Superficie agraria e forestale			1.222
8. Superficie improduttiva			44
Superficie territoriale			1.266

III. – Repartizione superficie seminativi

COLTIVAZIONI	SUPERFICIE INTEGRANTE (ettari)	SUPERF. RIPETUTA COLTIVAZIONI INTERCALARI (ettari): nei seminativi	nelle colt. legn. spec.	totale
1	2	3	4	5
Coltiv. avvicendate:				
1. Cereali	66	–	–	–
2. Coltivazioni industriali	–	–	–	–
3. Altre coltivazioni	55	–	–	–
4. Foraggere	3	–	–	–
5. Riposi con o senza pasc.	15	–	–	–
Tare	23	–	–	–
Totale	162	–	–	–
Coltiv. permanenti:				
6. Orti stabili, risaie stab., ecc.	–			
Tare	–			
Totale	–			
Superficie complessiva	162			

IV. – Superficie delle colture legnose (*)

COLTIVAZIONI	SUPERFICIE INTEGRANTE: a coltura specializzata, pura: ettari	n. medio piante per ha.	mista, prevalente: ettari	n. medio piante per ha.	totale (colonne 2+4) ettari	secondaria: ettari	n. medio piante per ha.	SUPERFICIE RIPETUTA: a coltura promiscua: ettari	n. medio piante per ha.	piante nelle tare e sparse: ettari	n. medio piante per ha.
1	2	3	4	5	6	7	8	9	10	11	12
1. Viti	–	–	–	–	–	–	–	–	–	–	–
Sostegni vivi	–	–	–	–	–	–	–	–	–	–	–
2. Olivi	–	–	–	–	–	–	–	–	–	–	–
3. Agrumi	–	–	–	–	–	–	–	–	–		–
4. Gelsi	–	–	–	–	–	–	–	–	–	–	–
5. Fruttiferi	–	–	–	–	–	–	–	–	–	–	–
6. Piante ornament.	–	–	–	–	–	–	–	–	–	–	–
7. Altre	–	–	–	–	–	–	–	256	–	–	–
8. Vivai, canneti, ecc.	–	–	–	–	–	–	–	–	–	–	–
Tare	–	–	–	–	–						
Superficie compless.	–		–		–						

V. – Superficie e produzione delle singole coltivazioni – Densità delle coltivazioni legnose

N. elenco coltivaz. (*)	QUALITÀ DI COLTURA E COLTIVAZIONI	SUPERFICIE (ettari): integrante	ripetuta	PRODUZIONE (quintali) media per ettaro, sessennio 1923-'28, sulla superficie: integrante	ripetuta	complessiva	1929 complessiva	totale in base al rendim. unit.: (*) medio 1923-'28 [(coll. 3+4) × col. 7]	1929 [(coll. 3+4) × col. 8]
1	2	3	4	5	6	7	8	9	10
	Seminativi *Semplici e con piante legnose*								
1	Frumento tenero	61	–	7,7	–	7,7	8,0	470	488
2	Frumento duro	–	–	–	–	–	–	–	–
3	Segale	–	–	–	–	–	–	–	–
4	Orzo	–	–	–	–	–	–	–	–
5	Avena	–	–	–	–	–	–	–	–
6	Riso (risone)	–	–	–	–	–	–	–	–
7	Granoturco maggengo	5	–	12,0	–	12,0	13,0	60	65
8	Granoturco cinquantino	–	–	–	–	–	–	–	–
9	Altri cereali	–	–	–	–	–	–	–	–
10	Barbabietole da zucchero	–	–	–	–	–	–	–	–
11	Canapa seme	–	–	–	–	–	–	–	–
12	Canapa tiglio	–	–	–	–	–	–	–	–
13	Lino seme	–	–	–	–	–	–	–	–
14	Lino tiglio	–	–	–	–	–	–	–	–
15	Tabacco	–	–	–	–	–	–	–	–
16	Altre coltivazioni industriali	–	–	–	–	–	–	–	–
17	Patate	51	–	82,7	–	82,7	85,0	4.220	4.335
18	Fave da seme	–	–	–	–	–	–	–	–
19	Fagiuoli	3	–	13,3	–	13,3	15,0	40	45
20	Ceci	–	–	–	–	–	–	–	–
21	Cicerchie	–	–	–	–	–	–	–	–
22	Lenticchie	–	–	–	–	–	–	–	–
23	Lupini	–	–	–	–	–	–	–	–
24	Piselli	–	–	–	–	–	–	–	–
25	Veccia	–	–	–	–	–	–	–	–
26	Altre leguminose da granella	–	–	–	–	–	–	–	–
27	Legumi freschi da sgusciare	–	–	–	–	–	–	–	–
28	Asparagi	–	–	–	–	–	–	–	–
29	Carciofi	–	–	–	–	–	–	–	–
30	Cardi, finocchi e sedani	–	–	–	–	–	–	–	–
31	Cavoli	1	–	120,0	–	120,0	120,0	120	120
32	Cavolifiori	–	–	–	–	–	–	–	–
33	Cipolle e agli	–	–	–	–	–	–	–	–
34	Pomodori	–	–	–	–	–	–	–	–
35	Poponi e cocomeri	–	–	–	–	–	–	–	–
36	Altri ortaggi	–	–	–	–	–	–	–	–
37	Orti familiari (*)	–	–	–	–	–	–	–	–
38	Fiori (*) recisi	–	–	–	–	–	–	–	–
39	Fiori (*) e foglie da profum.	–	–	–	–	–	–	–	–
40	Colt. orn. e per fronda verde (*)	–	–	–	–	–	–	–	–
41	Altre coltivazioni	–	–	–	–	–	–	–	–
42	Prati avvicendati (1)	3	–	46,7	–	46,7	50,0	140	150
43	Id. id. (anno d'imp.)	–	2	–	15,0	15,0	15,0	30	30
44	Erbai: annuali; intercalari	–	–	–	–	–	–	–	–
	Riposi con o senza pascolo	15							
	Tare	23							
	Totale	162							
	Prati, prati-pasc. e pasc. perm. *Semplici e con piante legnose*								
45	Prati permanenti	75	–	17,8	–	17,8	17,8	1.335	1.335
46	Prati-pascoli permanenti	–	–	–	–	–	–	–	–
47	Pascoli permanenti	195	–	2,6	–	2,6	2,6	501	501
48	Nelle tare, riposi, incolti, ecc. (*)	–	417	–	3,1	3,1	3,6	1.290	1.501
	Tare	2							
	Totale	272							

N. elenco coltivaz. (*)	QUALITÀ DI COLTURA E COLTIVAZIONI	SUPERFICIE (ettari): integrante: a coltura pura	a coltura mista prevalente	totale	ripetuta: a coltura mista secondaria	a coltura promiscua	nelle tare e sparse	PRODUZIONE (quintali) media per ha. sulla superf. integ. a colt. pura (col. 3): 1923-'28	1929	totale (relat. alle superf. di cui alle coll. 5+6+7+8): (*) 1923-'28	1929
1	2	3	4	5	6	7	8	9	10	11	12
	Coltivazioni legnose a) superficie b) *n. medio piante per ha.*										
49	Viti a) b)	– –	– –	–	– –	– –	– –	–	–	–	–
50	Olivi a) b)	– –	– –	–	– –	– –	– –	–	–	–	–
51	Aranci a) b)	– –	– –	–	– –	– –	– –	–	–	–	–
52	Mandarini a) b)	– –	– –	–	– –	– –	– –	–	–	–	–
53	Limoni a) b)	– –	– –	–	– –	– –	– –	–	–	–	–
54	Altri agrumi a) b)	– –	– –	–	– –	– –	– –	–	–	–	–
55	Gelsi a) b)	– –	– –	–	– –	– –	– –	–	–	–	–
56	Meli a) b)	– –	– –	–	– –	– –	– –	–	–	–	–
57	Peri a) b)	– –	– –	–	– –	– –	– –	–	–	–	–
58	Cotogni e melagrani a) b)	– –	– –	–	– –	– –	– –	–	–	–	–
59	Peschi a) b)	– –	– –	–	– –	– –	– –	–	–	–	–
60	Albicocchi a) b)	– –	– –	–	– –	– –	– –	–	–	–	–
61	Susini a) b)	– –	– –	–	– –	– –	– –	–	–	–	–
62	Ciliegi a) b)	– –	– –	–	– –	– –	– –	–	–	–	–
63	Mandorli a) b)	– –	– –	–	– –	– –	– –	–	–	–	–
64	Noci a) b)	– –	– –	–	– –	– –	– –	–	–	–	–
65	Nocciuoli a) b)	– –	– –	–	– –	– –	– –	–	–	–	–
66	Fichi a) b)	– –	– –	–	– –	– –	– –	–	–	–	–
67	Carrubi a) b)	– –	– –	–	– –	– –	– –	–	–	–	–
68	Altri fruttiferi a) b)	– –	– –	–	– –	– –	– –	–	–	–	–
69	Piante ornament. (*) a) b)	– –	– –	–	– –	– –	– –	–	–	–	–
70	Altre piante legnose a) b)	– –	– –	–	– –	– –	– –	–	–	–	–
71	Canneti, vincheti a)	–	–	–							
72	Vivai (*) a)	–	–	–				–	–	–	–
	Tare	–	–	–							
	Totale			–							
73	***Boschi:***			609						(2)	(2)
	di cui castagneti da frutto			*334*	–	–	–	3,0	3,8	1.002	1.253
	Incolti produttivi			179							
	Superficie agraria e forestale			1.222							

(1) 80 % trifoglio prat., 20 % erba medica. — (2) Strame: 1923-'28, q. 4.420; 1929, q. 4.420.

VI. – Produzione dei cereali

COLTIVAZIONI	SUPERFICIE complessiva (ettari)	PRODUZIONE (q.) media per ettaro, sessennio 1923-'28	1929	totale in base al rend. unit.: (*) medio 1923-'28 (coll. 2×3)	1929 (coll. 2×4)
1	2	3	4	5	6
1. Frumento:					
a) nei semin. sempl.	61	7,7	8,0	470	488
b) id. con p. legn.	–	–	–	–	–
c) nelle colt. legn. spec.	–	–	–	–	–
Totale	61	7,7	8,0	470	488
2. Riso (risone):					
a) nei semin. sempl.	–	–	–	–	–
b) id. con p. legn.	–	–	–	–	–
Totale	–	–	–	–	–
3. Granoturco:					
a) nei semin. sempl.	5	12,0	13,0	60	65
b) id. con p. legn.	–	–	–	–	–
c) nelle colt. legn. spec.	–	–	–	–	–
Totale	5	12,0	13,0	60	65
4. Cereali minori (*):					
a) nei semin. sempl.	–	–	–	–	–
b) id. con p. legn.	–	–	–	–	–
c) nelle colt. legn. spec.	–	–	–	–	–
Totale	–	–	–	–	–

VII. – Produzione dei foraggi

COLTIVAZIONI	PROD. TOT. media 1923-'28	1929
1	2	3
(In quintali di fieno normale) (*)		
1. Prati avvicendati	140	150
2. Id. id. anno d'imp.	30	30
3. Erbai annuali	–	–
4. Id. intercalari	–	–
5. Prati permanenti	1.335	1.335
6. Prati-pascoli permanenti	–	–
7. Pascoli permanenti	501	501
8. *Produz. access. di foraggio*	1.635	1.869
Totale	3.641	3.885
Per ettaro della superficie agraria e forestale	*3,0*	*3,2*

PRODUZ. ACCESSORIA	PROD. TOT. media 1923-'28	1929
4	5	6
A) dai prati e pascoli	*1.290*	*1.501*
a) nei seminativi a riposo	90	90
b) nelle tare produttive	154	161
c) nei boschi e sotto altre colture legnose	800	1.000
d) negl'incolti produttivi	246	250
B) paglia dei cereali (1)	*305*	*325*
C) foglie e colletti di barbabietole da zucchero (1)	–	–
D) cime, frasche, fronde, ecc. (1)	*40*	*43*
E) strami (foglie secche, sotto-bosco, ecc.) (1)	–	–

(1) *Quantità effettivamente utilizzata per l'alimentazione del bestiame.*

(*) *Vedi « Avvertenze alle tavole »: pag.* 1.

36. - ROVEGNO

REGIONE AGRARIA DI MONTAGNA — *Tav. III.* — ZONA AGRARIA III ALTO BOBBIESE

I. – Dati generali

1. Dati geografici

Giacitura prev. del territ.: *Montagna*

Posizione geografica del Centro princ.(*): lat. 44° 34′; long. -3° 10′

Altimetria s/m del territorio: massima m. 1.523; minima » 530; preval.(*) » 700÷1100

del Centro principale (*) » 666

2. Popolazione (Censim. 21-IV-1931-IX)

Presente:	
In complesso	1.575
Per km.² di superf. territoriale	37
Per km.² di superf. agr. e forest.	41
Dei centri	1.094
Delle case sparse	481
Residente:	
In complesso	1.675
Per km.² di superf. territoriale	39
Per km.² di superf. agr. e forest.	44

Popolazione agricola (*) (Censim. 21-IV-1931-IX)

Posiz. profess. capo famiglia	Famiglie	Componenti
Conduc. terreni propri	256	1.246
Fittavoli	3	23
Coloni	–	–
Giornalieri	2	8
Altri addetti	–	–
Totale	261	1.277

(¹) Per km.² di superficie territoriale 30; agr. e forest. 34

4. Aziende agricole (*) (Censim. agr. 19-III-1930-VIII)

Classi di ampiezza	Num.	Superf. ha.	Sistema di conduz.	Num.	Superf. ha.
1. Fino a 0,50 ha.	8	2	Economia diretta	260	3.455
2. da 0,51 » 1 »	4	3	Affitto	5	23
3. » 1,01 » 3 »	46	101	Colonia	1	12
4. » 3,01 » 5 »	85	341	Mista	63	346
5. » 5,01 » 10 »	146	1.024			
6. » 10,01 » 20 »	39	538			
7. » 20,01 » 50 »	–	–			
8. » 50,01 » 100 »	–	–			
9. » 100,01 » 500 »	–	–			
10. oltre 500 »	1	1.827			
Totale	329	3.836	Totale	329	3.836

5. Bestiame (*) (Censim. agr. 19-III-1930-VIII)

Bovini N.	972	*Bovini:*	
Equini »	91	Vitelli e vitelle sotto l'anno N.	237
Suini »	20	Manzette, manze e giovenche »	146
Ovini »	25	Vacche »	541
		Manzi e buoi »	43
Caprini »	–	Torelli e tori »	5

II. – Superficie per qualità di coltura

QUALITÀ DI COLTURA	SUPERFICIE (ettari) Qualità di coltura: semplici	con piante legnose	totale
1	2	3	4
1. Seminativi	413	5	418
2. Prati-permanenti	176	–	176
3. Prati-pascoli perm.	–	–	–
4. Pascoli permanenti	702	136	838
5. Colture legnose specializzate	–	–	–
6. Boschi (compresi i castagneti da frutto)	–	1.688	1.688
7. Incolti produttivi	678	–	678
Totale	1.969	1.829	
Superficie agraria e forestale			3.798
8. Superficie improduttiva			–
Superficie territoriale			4.250

III. – Repartizione superficie seminativi

COLTIVAZIONI	SUPERF. INTEGRANTE (ettari)	SUPERF. RIPETUTA COLTIVAZIONI INTERCALARI (ettari): nei seminativi	nelle colt. legn. spec.	totale
1	2	3	4	5
Coltiv. avvicendate				
1. Cereali	160	–	–	–
2. Coltiv. industriali	–	–	–	–
3. Altre coltivazioni	113	–	–	–
4. Foraggere	36	–	–	–
5. Riposi con o senza pasc.	53	–	–	–
Tare	56	–	–	–
Totale	418	–	–	–
Coltiv. permanenti				
6. Orti, stab. risaie stab., ecc.	–			
Tare	–			
Totale	–			
Superficie complessiva	418			

IV. – Superficie e densità delle colture legnose (*)

COLTIVAZIONI	SUPERFICIE INTEGRANTE — a coltura specializzata — pura: ettari	n. medio piante per ha.	mista — prevalente: ettari	n. medio piante per ha.	totale (colonne 2+4) ettari	secondaria: ettari	n. medio piante per ha.	SUPERFICIE RIPETUTA — a coltura promiscua: ettari	n. medio piante per ha.	piante nelle tare e sparse: ettari	n. medio piante per ha.
1	2	3	4	5	6	7	8	9	10	11	12
1. Viti	–	–	–	–	–	–	–	4	[1]1.875	–	–
Sostegni vivi	–	–	–	–	–	–	–	–	–	–	–
2. Olivi	–	–	–	–	–	–	–	–	–	–	–
3. Agrumi	–	–	–	–	–	–	–	–	–	–	–
4. Gelsi	–	–	–	–	–	–	–	–	–	–	–
5. Fruttiferi	–	–	–	–	–	–	–	–	–	–	–
6. Piante ornament.	–	–	–	–	–	–	–	–	–	–	–
7. Altre	–	–	–	–	–	–	–	136	–	–	–
8. Vivai, canneti, ecc	–	–	–	–	–	–	–	–	–	–	–
Tare	–	–	–	–	–						
Superficie compless.	–		–		–						

(¹) Forma allev. prev.: *a spalliera.*

V. – Superficie e produzione delle singole coltivazioni – Densità delle coltivazioni legnose

N. elenco coltivaz. (*)	QUALITÀ DI COLTURA E COLTIVAZIONI	SUPERFICIE (ettari): integrante	ripetuta	PRODUZIONE (quintali) media per ettaro, sessennio 1923-'28: sulla superficie integrante	ripetuta	complessiva	1929 complessiva	totale in base al rendim. unit.: (*) medio 1923-'28 [(col. 3+4)×col. 7]	1929 [(col. 3+4)×col. 8]
1	2	3	4	5	6	7	8	9	10
	Seminativi *Semplici e con piante legnose*								
1	Frumento tenero	135	–	8,5	–	8,5	9,0	1.146	1.215
2	Frumento duro	–	–	–	–	–	–	–	–
3	Segale	–	–	–	–	–	–	–	–
4	Orzo	–	–	–	–	–	–	–	–
5	Avena	–	–	–	–	–	–	–	–
6	Riso (risone)	–	–	–	–	–	–	–	–
7	Granoturco maggengo	25		12,8	–	12,8	13,0	319	325
8	Granoturco cinquantino	–	–	–	–	–	–	–	–
9	Altri cereali	–	–	–	–	–	–	–	–
10	Barbabietole da zucchero	–	–	–	–	–	–	–	–
11	Canapa seme	–	–	–	–	–	–	–	–
12	Canapa tiglio	–	–	–	–	–	–	–	–
13	Lino seme	–	–	–	–	–	–	–	–
14	Lino tiglio	–	–	–	–	–	–	–	–
15	Tabacco	–	–	–	–	–	–	–	–
16	Altre coltivazioni industriali	–	–	–	–	–	–	–	–
17	Patate	106	–	125,5	–	125,5	127,0	13.300	13.462
18	Fave da seme	–	–	–	–	–	–	–	–
19	Fagiuoli	6	–	14,0	–	14,0	15,0	84	90
20	Ceci	–	–	–	–	–	–	–	–
21	Cicerchie	–	–	–	–	–	–	–	–
22	Lenticchie	–	–	–	–	–	–	–	–
23	Lupini	–	–	–	–	–	–	–	–
24	Piselli	–	–	–	–	–	–	–	–
25	Veccia	–	–	–	–	–	–	–	–
26	Altre leguminose da granella	–	–	–	–	–	–	–	–
27	Legumi freschi da sgusciare	–	–	–	–	–	–	–	–
28	Asparagi	–	–	–	–	–	–	–	–
29	Carciofi	–	–	–	–	–	–	–	–
30	Cardi, finocchi e sedani	–	–	–	–	–	–	–	–
31	Cavoli	1	–	120,0	–	120,0	120,0	120	120
32	Cavolifiori	–	–	–	–	–	–	–	–
33	Cipolle e agli	–	–	–	–	–	–	–	–
34	Pomodori	–	–	–	–	–	–	–	–
35	Poponi e cocomeri	–	–	–	–	–	–	–	–
36	Altri ortaggi	–	–	–	–	–	–	–	–
37	Orti familiari (*)	–	–	–	–	–	–	–	–
38	Fiori (*) recisi	–	–	–	–	–	–	–	–
39	Fiori (*) e foglie da profum.	–	–	–	–	–	–	–	–
40	Colt. orn. e per fronda verde (*)	–	–	–	–	–	–	–	–
41	Altre coltivazioni	–	–	–	–	–	–	–	–
42	Prati avvicendati(¹)	36	–	58,9	–	58,9	70,0	2.120	2.520
43	Id. id. (anno d'imp.)	–	24	–	20,0	20,0	20,0	480	480
44	Erbai: annuali; intercalari	–	–	–	–	–	–	–	–
	Riposi con o senza pascolo	53							
	Tare	56							
	Totale	418							
	Prati, prati-pasc. e pasc. perm *Semplici e con piante legnose*								
45	Prati permanenti	169	–	23,8	–	23,8	25,0	4.020	4.225
46	Prati-pascoli permanenti	–	–	–	–	–	–	–	–
47	Pascoli permanenti	838	–	2,8	–	2,8	2,8	2.340	2.340
48	Nelle tare, riposi, incolti, ecc. (*)	–	1.196	–	3,6	3,6	3,7	4.365	4.378
	Tare	7							
	Totale	1.014							

N. elenco coltivaz. (*)	QUALITÀ DI COLTURA E COLTIVAZIONI	SUPERFICIE (1929) integrante: a coltura pura	a coltura mista prevalente	totale	ripetuta: a coltura mista secondaria	a coltura promiscua	nelle tare e sparse	PRODUZIONE (quintali) media per ha. sulla superf. integ. a colt. pura (col. 3): 1923-'28	1929	totale (relat. alle superf. di cui alle coll. 5+6+7+8): (*) 1923-'28	1929
1	2	3	4	5	6	7	8	9	10	11	12
	Coltivazioni legnose a) superficie. *b) n. medio piante per ha.*										
49	Viti a)	–	–	–	–	4	–	–	–	(*) 113	(*) 104
	Viti b)	–	–	–	–	*1.875*					
50	Olivi a)	–	–	–	–	–	–	–	–	–	–
	Olivi b)	–	–		–	–	–				
51	Aranci a)	–	–	–	–	–	–	–	–	–	–
	Aranci b)	–	–		–	–	–				
52	Mandarini a)	–	–	–	–	–	–	–	–	–	–
	Mandarini b)	–	–		–	–	–				
53	Limoni a)	–	–	–	–	–	–	–	–	–	–
	Limoni b)	–	–		–	–	–				
54	Altri agrumi a)	–	–	–	–	–	–	–	–	–	–
	Altri agrumi b)	–	–		–	–	–				
55	Gelsi a)	–	–	–	–	–	–	–	–	–	–
	Gelsi b)	–	–		–	–	–				
56	Meli a)	–	–	–	–	–	–	–	–	–	–
	Meli b)	–	–		–	–	–				
57	Peri a)	–	–	–	–	–	–	–	–	–	–
	Peri b)	–	–		–	–	–				
58	Cotogni e melagrani a)	–	–	–	–	–	–	–	–	–	–
	Cotogni e melagrani b)	–	–		–	–	–				
59	Peschi a)	–	–	–	–	–	–	–	–	–	–
	Peschi b)	–	–		–	–	–				
60	Albicocchi a)	–	–	–	–	–	–	–	–	–	–
	Albicocchi b)	–	–		–	–	–				
61	Susini a)	–	–	–	–	–	–	–	–	–	–
	Susini b)	–	–		–	–	–				
62	Ciliegi a)	–	–	–	–	–	–	–	–	–	–
	Ciliegi b)	–	–		–	–	–				
63	Mandorli a)	–	–	–	–	–	–	–	–	–	–
	Mandorli b)	–	–		–	–	–				
64	Noci a)	–	–	–	–	–	–	–	–	–	–
	Noci b)	–	–		–	–	–				
65	Nocciuoli a)	–	–	–	–	–	–	–	–	–	–
	Nocciuoli b)	–	–		–	–	–				
66	Fichi a)	–	–	–	–	–	–	–	–	–	–
	Fichi b)	–	–		–	–	–				
67	Carrubi a)	–	–	–	–	–	–	–	–	–	–
	Carrubi b)	–	–		–	–	–				
68	Altri fruttiferi a)	–	–	–	–	–	–	–	–	–	–
	Altri fruttiferi b)	–	–		–	–	–				
69	Piante ornament. (*) a)	–	–	–	–	–	–	–	–	–	–
	Piante ornament. (*) b)	–	–		–	–	–				
70	Altre piante legnose a)	–	–	–	–	–	–	–	–	–	–
	Altre piante legnose b)	–	–		–	–	–				
71	Canneti e vincheti a)	–	–	–				–	–	–	–
72	Vivai (*) a)	–	–	–							
	Tare	–	–	–							
	Totale			–						(*)	(*)
73	***Boschi:***			1.688	–	–	–	4,5	4,5	(⁴) 2.632	(⁴) 2.632
	di cui castagneti da frutto			*585*							
	Incolti produttivi			678							
	Superficie agraria e forestale			3.798							

(¹) 80% trifoglio prat., 20% erba medica. 33% irrigui. — (²) 10% uva per consumo diretto. — (³) Altri prodotti da colture legnose, rispettiv. nel sessennio 1923-'28 e nell'anno 1929: legna da ardere, q. 8 e q. 9. — (⁴) Strame: 1923-'28, q. 11.030; 1929, q. 12.133.

VI. – Produzione dei cereali

COLTIVAZIONI	SUPERFICIE complessiva (ettari)	PRODUZIONE (q.) media per ettaro: sessennio 1923-'28	1929	totale in base al rend. unit.: (*) medio 1923-'28 (coll. 2×3)	1929 (coll. 2×4)
1	2	3	4	5	6
1. Frumento:					
a) nei semin. sempl.	134	8,5	9,0	1.134	1.202
b) id. con p. legn.	1	12,0	13,0	12	13
c) nelle colt. legn. spec.	–	–	–	–	–
Totale	135	8,5	9,0	1.146	1.215
2. Riso (risone):					
a) nei semin. sempl.	–	–	–	–	–
b) id. con p. legn.	–	–	–	–	–
Totale	–	–	–	–	–

COLTIVAZIONI	SUPERFICIE complessiva (ettari)	PRODUZIONE (q.) media per ettaro: sessennio 1923-'28	1929	totale in base al rend. unit.: (*) medio 1923-'28 (coll. 2×3)	1929 (coll. 2×4)
1	2	3	4	5	6
3. Granoturco:					
a) nei semin. sempl.	25	12,8	13,0	319	325
b) id. con p. legn.	–	–	–	–	–
c) nelle colt. legn. spec.	–	–	–	–	–
Totale	25	12,8	13,0	319	325
4. Cereali minori (*):					
a) nel semin. sempl.	–	–	–	–	–
b) id. con p. legn.	–	–	–	–	–
c) nelle colt. legn. spec.	–	–	–	–	–
Totale	–	–	–	–	–

VII. – Produzione dei foraggi

COLTIVAZIONI	PROD. TOT. media 1923-'28	1929
1	2	3
(In quintali di fieno normale) (*)		
1. Prati avvicendati	2.120	2.520
2. Id. id. anno d'imp.	480	480
3. Erbai annuali	–	–
4. Id. intercalari	–	–
5. Prati permanenti	4.020	4.225
6. Prati-pascoli permanenti	–	–
7. Pascoli permanenti	2.340	2.340
8. *Produz. access. di foraggio*	5.293	5.405
Totale	14.253	14.970
Per ettaro della superficie agraria e forestale	*3,8*	*3,9*

PRODUZ. ACCESSORIA	PROD. TOT. media 1923-'28	1929
4	5	6
A) dai prati e pascoli	*4.365*	*4.378*
a) nei seminativi a riposo	464	477
b) nelle tare produttive	495	495
c) nei boschi e sotto altre colture legnose	2.050	2.050
d) negl'incolti produttivi	1.356	1.356
B) paglia dei cereali (¹)	*720*	*810*
C) foglie e colletti di barbabietole da zucchero (¹)	–	–
D) cime, frasche, fronde, ecc. (²)	*208*	*217*
E) strami (foglie secche, sottobosco, ecc.) (¹)	–	–

(¹) *Quantità effettivamente utilizzata per l'alimentazione del bestiame.*

(*) *Vedi « Avvertenze alle tavole »: pag.* 1.

37. - AVEGNO

REGIONE AGRARIA DI MONTAGNA — ZONA AGRARIA IV

Tav. III. — MONTAGNA INTERMEDIA DI GÈNOVA

I. – Dati generali

1. Dati geografici

Giacitura prev. del territ.: *Collina*

Posizione geografica del Centro princ. (*): lat. 44° 23′; long. —3°18′

Altimetria s/m del territorio: massima m. 691; minima » 60; preval (*) » 250÷500

del Centro principale (*) » 91

2. Popolazione (Censim. 21-IV-1931-IX)

Presente:	
In complesso	1.878
Per km² di superf. territoriale	165
Per km² di superf. agr. e forest.	170
Dei centri	1.129
Delle case sparse	747
Residente:	
In complesso	1.924
Per km² di superf. territoriale	169
Per km² di superf. agr. e forest.	174

3. Popolazione agricola (*) (Censim. 21-IV-1931-IX)

Posiz. profess. capo famiglia	Famiglie	Componenti
Conduc. terreni propri	290	1.278
Fittavoli	13	49
Coloni	2	9
Giornalieri	22	73
Altri addetti	4	16
Totale	331	(1) 1.425
(1) Per km² di superficie territoriale	125	
(1) Per km² di superficie agr. e forest.	129	

4. Aziende agricole (*) (Censim. agr. 19-III-1930-VIII)

Classi di ampiezza	Num.	Superf. ha.
1. Fino a 0,50 ha.	65	14
2. da 0,51 » 1 »	42	32
3. » 1,01 » 3 »	186	358
4. » 3,01 » 5 »	89	346
5. » 5,01 » 10 »	25	160
6. » 10,01 » 20 »	1	12
7. » 20,01 » 50 »	–	–
8. » 50,01 » 100 »	–	–
9. » 100,01 » 500 »	1	112
10. oltre 500 »	–	–
Totale	409	1.034

Sistema di conduz.	Num.	Superf. ha.
Economia diretta	308	841
Affitto	16	17
Colonia	–	–
Mista	85	176
Totale	409	1.034

5. Bestiame (*) (Censim. agr. 19 III-1930-VIII)

Bovini	N. 484	*Bovini:*	
Equini	» 46	Vitelli e vitelle sotto l'anno	N. 47
Suini	» 4	Manzette, manze e giovenche	» 25
Ovini	» 15	Vacche	» 410
		Manzi e buoi	» –
Caprini	» 19	Torelli e tori	» 2

II. – Superficie per qualità di coltura

QUALITÀ DI COLTURA	Superficie (ettari) — Qualità di coltura: semplici	con piante legnose	totale
1. Seminativi	22	145	167
2. Prati permanenti	241	–	241
3. Prati-pascoli perm.	–	–	–
4. Pascoli permanenti	–	–	–
5. Colture legnose specializzate		222	222
6. Boschi (compresi i castagneti da frutto)		348	348
7. Incolti produttivi	118	9	127
Totale	381	724	
Superficie agraria e forestale			1.105
8. Superficie improduttiva			34
Superficie territoriale			1.139

III. – Repartizione superficie seminativi

COLTIVAZIONI	Superficie integrante (ettari)	Superf. ripetuta coltivazioni intercalari (ettari): nei seminativi	nelle colt. legn. spec.	totale
Coltiv. avvicendate:				
1. Cereali	49	–	–	–
2. Coltiv. industriali	–	–	–	–
3. Altre coltivazioni	50	–	–	–
4. Foraggere	–	6	–	6
5. Riposi con o senza pasc.	21	–	–	–
Tare	41	–	–	–
Totale	161	6	–	6
Coltiv. permanenti:				
6. Orti stabili, risaie stab., ecc.	6			
Tare	–			
Totale	6			
Superficie complessiva	167			

IV. – Superficie e densità delle colture legnose (*)

COLTIVAZIONI	Superficie integrante: a coltura specializzata, pura: ettari	n. medio piante per ha.	mista, prevalente: ettari	n. medio piante per ha.	totale (colonne 2+4) ettari	mista, secondaria: ettari	n. medio piante per ha.	Superficie ripetuta: a coltura promiscua: ettari	n. medio piante per ha.	piante nelle tare e sparse: ettari	n. medio piante per ha.
1. Viti	–	–	–	–	–	–	–	36	(1) 1.708	–	–
1. Sostegni vivi	–	–	–	–	–	–	–	–	–	–	–
2. Olivi	–	–	193	(2) 268	193	–	–	61	(2) 100	–	–
3. Agrumi	–	–	–	–	–	–	–	–	–	–	–
4. Gelsi	–	–	–	–	–	–	–	–	–	–	–
5. Fruttiferi	–	–	–	–	–	193	(3) 37	122	(2) 23	–	–
6. Piante ornament.	–	–	–	–	–	–	–	–	–	–	–
7. Altre	–	–	–	–	–	–	–	8	–	–	–
8. Vivai, cannet. ecc.	(3) 2	–	–	–	2	–	–	–	–	–	–
Tare	–	–	27	–	27						
Superficie compless.	2		220		222						

(1) Forma allev. prev.: *a spalliera* — (2) Id.: *p. vento.* — (3) Canneti.

V. – Superficie e produzione delle singole coltivazioni – Densità delle coltivazioni legnose

N. elenco coltivaz. (a)	QUALITÀ DI COLTURA E COLTIVAZIONI	Superficie (ettari): integrante	ripetuta	Produzione (quintali) media per ettaro, sessennio 1923-'28: sulla superficie integrante	ripetuta	complessiva	1929: complessiva	totale in base al rendim. unit.: (*) medio 1923-'28 [(coll. 3+4)×col. 7]	1929 [(coll. 3+4) × col. 8]
1	2	3	4	5	6	7	8	9	10
	Seminativi *Semplici e con piante legnose*								
1	Frumento tenero	49	(1) 46,0	8,1	9,4	8,7	8,0	828	760
2	Frumento duro	–	–	–	–	–	–	–	–
3	Segale	–	–	–	–	–	–	–	–
4	Orzo	–	–	–	–	–	–	–	–
5	Avena	–	–	–	–	–	–	–	–
6	Riso (risone)	–	–	–	–	–	–	–	–
7	Granoturco maggengo	–	–	–	–	–	–	–	–
8	Granoturco cinquantino	–	–	–	–	–	–	–	–
9	Altri cereali	–	–	–	–	–	–	–	–
10	Barbabietole da zucchero	–	–	–	–	–	–	–	–
11	Canapa seme	–	–	–	–	–	–	–	–
12	Canapa tiglio	–	–	–	–	–	–	–	–
13	Lino seme	–	–	–	–	–	–	–	–
14	Lino tiglio	–	–	–	–	–	–	–	–
15	Tabacco	–	–	–	–	–	–	–	–
16	Altre coltivazioni industriali	–	–	–	–	–	–	–	–
17	Patate	31	(1) 35,0	57,7	62,6	60,3	60,0	3.980	3.960
18	Fave da seme	9	(1) 20,0	12,0	11,2	11,4	12,0	332	348
19	Fagiuoli (1)	–	1,0	–	15,0	15,0	15,0	15	15
20	Ceci	–	–	–	–	–	–	–	–
21	Cicerchie	–	–	–	–	–	–	–	–
22	Lenticchie	–	–	–	–	–	–	–	–
23	Lupini	–	–	–	–	–	–	–	–
24	Piselli	6	–	10,7	–	10,7	11,0	64	66
25	Veccia	–	–	–	–	–	–	–	–
26	Altre leguminose da granella	–	–	–	–	–	–	–	–
27	Legumi freschi da sgusciare (2)	2	–	55,0	–	55,0	55,0	110	110
28	Asparagi	–	–	–	–	–	–	–	–
29	Carciofi	–	–	–	–	–	–	–	–
30	Cardi, finocchi e sedani (3)	–	0,4	–	120,0	120,0	140,0	48	56
31	Cavoli (4)	–	4,4	–	110,0	110,0	110,0	484	484
32	Cavolifiori	–	–	–	–	–	–	–	–
33	Cipolle e agli	–	–	–	–	–	–	–	–
34	Pomodori (4)	6	–	130,0	–	130,0	130,0	780	780
35	Poponi e cocomeri	–	–	–	–	–	–	–	–
36	Altri ortaggi (5)	2	2,2	115,0	200,0	159,5	159,0	670	668
37	Orti familiari (*)	–	–	–	–	–	–	–	–
38	Fiori (*) recisi	–	–	–	–	–	–	–	–
39	Fiori (*) e foglie da profum.	–	–	–	–	–	–	–	–
40	Colt. orn. e per fronda verde (*)	–	–	–	–	–	–	–	–
41	Altre coltivazioni	–	–	–	–	–	–	–	–
42	Prati avvicendati	–	–	–	–	–	–	–	–
43	Id. id. (anno d'imp.)	–	–	–	–	–	–	–	–
44	Erbai: annuali; intercalari (6)	–	6,0	–	19,0	19,0	21,0	114	126
	Riposi con o senza pascolo	21							
	Tare	41							
	Totale	167							
	Prati, prati-pasc. e pasc. perm *Semplici e con piante legnose*								
45	Prati permanenti	231	–	9,8	–	9,8	10,0	2.268	2.310
46	Prati-pascoli permanenti	–	–	–	–	–	–	–	–
47	Pascoli permanenti	–	–	–	–	–	–	–	–
48	Nelle tare, riposi, incolti, ecc. (*)	–	306	–	5,8	5,8	5,7	1.769	1.753
	Tare	10							
	Totale	241							

N. elenco coltivaz. (a)	QUALITÀ DI COLTURA E COLTIVAZIONI	Superficie (ettari): integrante: a coltura pura	a coltura mista prevalente	totale	ripetuta: a coltura mista secondaria	a coltura promiscua	nelle tare e sparse	Produzione (quintali): media per ha. sulla superf. integ. a colt. pura (col. 3): 1923-'28	1929	totale (relat. alle super. di cui alle) coll. 5+6+7+8: (*) 1923-'28	1929
1	2	3	4	5	6	7	8	9	10	11	12
	Coltivazioni legnose a) superficie b) *n. medio piante per ha*										
49	Viti a)	–	–	–	–	36	–	–	–	(7) 615	(7) 648
	Viti b)	–	–		–	*1.708*	–				
50	Olivi a)	–	193	193	–	61	–	–	–	(8) 4.632	(8) 4.470
	Olivi b)	–	*268*		–	*100*	–				
51	Aranci a)	–	–	–	–	–	–	–	–	–	–
	Aranci b)	–	–		–	–	–				
52	Mandarini a)	–	–	–	–	–	–	–	–	–	–
	Mandarini b)	–	–		–	–	–				
53	Limoni a)	–	–	–	–	–	–	–	–	–	–
	Limoni b)	–	–		–	–	–				
54	Altri agrumi a)	–	–	–	–	–	–	–	–	–	–
	Altri agrumi b)	–	–		–	–	–				
55	Gelsi a)	–	–	–	–	–	–	–	–	–	–
	Gelsi b)	–	–		–	–	–				
56	Meli a)	–	–	–	–	61	–	–	–	46	43
	Meli b)	–	–		–	*8*	–				
57	Peri a)	–	–	–	–	61	–	–	–	48	49
	Peri b)	–	–		–	*5*	–				
58	Cotogni e melagrani a)	–	–	–	–	–	–	–	–	–	–
	Cotogni e melagrani b)	–	–		–	–	–				
59	Peschi a)	–	–	–	–	61	–	–	–	69	61
	Peschi b)	–	–		–	*19*	–				
60	Albicocchi a)	–	–	–	–	–	–	–	–	–	–
	Albicocchi b)	–	–		–	–	–				
61	Susini a)	–	–	–	–	–	–	–	–	–	–
	Susini b)	–	–		–	–	–				
62	Ciliegi a)	–	–	–	–	25	–	–	–	6	8
	Ciliegi b)	–	–		–	*5*	–				
63	Mandorli a)	–	–	–	–	–	–	–	–	–	–
	Mandorli b)	–	–		–	–	–				
64	Noci a)	–	–	–	–	–	–	–	–	–	–
	Noci b)	–	–		–	–	–				
65	Nocciuoli a)	–	–	–	–	–	–	–	–	–	–
	Nocciuoli b)	–	–		–	–	–				
66	Fichi a)	–	–	–	193	86	–	–	–	1.583	1.395
	Fichi b)	–	–		*37*	*9*	–				
67	Carrubi a)	–	–	–	–	–	–	–	–	–	–
	Carrubi b)	–	–		–	–	–				
68	Altri fruttiferi a)	–	–	–	–	–	–	–	–	–	–
	Altri fruttiferi b)	–	–		–	–	–				
69	Piante ornament. (*) a)	–	–	–	–	–	–	–	–	–	–
	Piante ornament. (*) b)	–	–		–	–	–				
70	Altre piante legnose a)	–	–	–	–	–	–	–	–	–	–
	Altre piante legnose b)	–	–		–	–	–				
71	Canneti e vincheti a)	–	2	–	2						
72	Vivai (*) a)	–		–	–			–	–	–	–
	Tare	–	27	–	27						
	Totale				222					(9)	(9)
73	***Boschi:***				348					(10)	(10)
	di cui castagneti da frutto				*277*	–	–	–	3,8	3,8	1.039	1.039
	Incolti produttivi				127						
	Superficie agraria e forestale				1.105						

(1) Nell'oliveto. — (2) Preval. fagioli e piselli; in orti industriali. — (3) In orti ind. — (4) Id.; ha. 2. — (5) Preval. ortaggi da foglie; in orti ind. — (6) Preval. avena e granoturco da foraggio. — (7) 10,0 % uva per consumo diretto. — (8) 0,5 % per salamoia. — (9) Altri prodotti da colture legnose, rispettiv. nel sessennio 1923-'28 e nell'anno 1929: legna da ardere, q. 945 e q. 1.134. — (10) Strame: 1923-'28, q. 3.480; 1929, q. 3.899.

VI. – Produzione dei cereali

COLTIVAZIONI	Superficie complessiva (ettari)	Produzione (q.) media per ettaro: sessennio 1923-'28	1929	totale in base al rend. unit.: (*) medio 1923-'28 (coll. 2+3)	1929 (coll. 2×4)
1	2	3	4	5	6
1. Frumento:					
a) nei semin. sempl.	7	10,3	9,4	72	66
b) id. con p. legn.	42	7,7	7,1	324	297
c) nelle colt. legn. spec.	46	9,4	8,6	432	397
Totale	95	8,7	8,0	828	760
2. Riso (risone):					
a) nei semin. sempl.	–	–	–	–	–
b) id. con p. legn.	–	–	–	–	–
Totale	–	–	–	–	–

COLTIVAZIONI	Superficie complessiva (ettari)	Produzione (q.) media per ettaro: sessennio 1923-'28	1929	totale in base al rend. unit.: (*) medio 1923-'28 (col. 2×3)	1929 (col. 2×4)
1	2	3	4	5	6
3. Granoturco:					
a) nei semin. sempl.	–	–	–	–	–
b) id. con p. legn.	–	–	–	–	–
c) nelle colt. legn. spec.	–	–	–	–	–
Totale	–	–	–	–	–
4. Cereali minori (*)					
a) nei semin. sempl.	–	–	–	–	–
b) id. con p. legn.	–	–	–	–	–
c) nelle colt. legn. spec.	–	–	–	–	–
Totale	–	–	–	–	–

VII. – Produzione dei foraggi

COLTIVAZIONI	Prod. tot. media 1923-'28	1929
1	2	3
(In quintali di fieno normale) (*)		
1. Prati avvicendati	–	–
2. Id. id. anno d'imp.	–	–
3. Erbai annuali	–	–
4. Id. intercalari	114	126
5. Prati permanenti	2.268	2.310
6. Prati-pascoli permanenti	–	–
7. Pascoli permanenti	–	–
8. *Produz. access. di foraggio*	2.238	2.209
Totale	4.620	4.645
Per ettaro della superficie agraria e forestale	*4,2*	*4,2*

PRODUZ. ACCESSORIA	Prod. tot. media 1923-'28	1929
4	5	6
A) dai prati e pascoli:	*1.769*	*1.753*
a) nei seminativi a riposo	554	550
b) nelle tare produttive	516	510
c) nei boschi e sotto altre colture legnose	243	243
d) negl'incolti produttivi	456	450
B) paglia dei cereali (1)	*469*	*456*
C) foglie e colletti di barbabietole da zucchero (1)	–	–
D) cime, frasche, fronde, ecc. (1)	–	–
E) strami (foglie secche, sottobosco, ecc.) (1)	–	–

(1) *Quantità effettivamente utilizzata per l'alimentazione del bestiame.*

(*) *Vedi « Avvertenze alle tavole »: pag.* 1.

38. - SANT'OLCESE

REGIONE AGRARIA DI MONTAGNA — *Tav. III.*

ZONA AGRARIA IV — MONTAGNA INTERMEDIA DI GÈNOVA

I. - Dati generali

1. Dati geografici

Giacitura prev. del territ. *Collina*

Posizione geografica del Centro princ. (*): lat. . 44° 29′; long. -3° 28′

Altimetria s/m del territorio: massima m. 830; minima » 70; preval. (*) » 250÷450

del Centro principale (*) » 170

2. Popolazione (Censim. 21-IV-1931-IX)

Presente:	
In complesso	4.842
Per km.² territoriale	*223*
Per km.² di superf. agr. e forest.	*232*
Dei centri	1.342
Delle case sparse	3.500
Residente:	
In complesso	4.877
Per km.² territoriale	*224*
Per km.² di superf. agr. e forest.	*234*

3. Popolazione agricola (*) (Censim. 21-IV-1931-IX)

Posiz. profess. capo famiglia	Famiglie	Componenti
Conduc. terreni propri	276	1.342
Fittavoli	210	1.066
Coloni	1	3
Giornalieri	22	62
Altri addetti	2	4
Totale	511	(1) 2.477

(1) Per km.² di superficie: territoriale *114*; agr. e forest. *119*

4. Aziende agricole (*) (Censim. agr. 19-III-1930-VIII)

Classi di ampiezza	Num.	Superf. ha.
1. Fino a 0,50 ha.	110	24
2. da 0,51 » 1 »	45	32
3. » 1,01 » 3 »	308	645
4. » 3,01 » 5 »	223	863
5. » 5,01 » 10 »	60	362
6. » 10,01 » 20 »	–	–
7. » 20,01 » 50 »	–	–
8. » 50,01 » 100 »	–	–
9. » 100,01 » 500 »	–	–
10. oltre 500 »	–	–
Totale	746	1.926

Sistema di conduz.	Num.	Superf. ha.
Economia diretta	333	700
Affitto	179	504
Colonia	–	–
Mista	234	722
Totale	746	1.926

5. Bestiame (*) (Censim. agr. 19-III-1930-VIII)

Bovini	N. 1.066	*Bovini:*	
Equini	» 187	Vitelli e vitelle sotto l'anno. N.	72
Suini	» 175	Manzette, manze e giovenche »	43
Ovini	» 43	Vacche »	948
		Manzi e buoi »	–
Caprini	» 47	Torelli e tori »	3

II. - Superficie per qualità di coltura

QUALITÀ DI COLTURA	SUPERFICIE (ettari) Qualità di coltura: semplici	con piante legnose	totale
1	2	3	4
1. Seminativi	181	452	633
2. Prati permanenti	425	–	425
3. Prati-pascoli perm.	–	–	–
4. Pascoli permanenti	–	–	–
5. Colture legnose specializzate		92	92
6. Boschi (compresi i castagneti da frutto)		744	744
7. Incolti produttivi	192	–	192
Totale	798	1.288	
Superficie agraria e forestale			2.086
8. Superficie improduttiva			87
Superficie territoriale			2.173

III. - Repartizione superficie seminativi

COLTIVAZIONI	Superficie integrante (ettari)	Superf. ripetuta coltivazioni intercalari (ettari): nei seminativi	nelle colt. legn. spec.	totale
1	2	3	4	5
Coltiv. avvicendate:				
1. Cereali	121	–	–	–
2. Coltiv. industriali	–	–	–	–
3. Altre coltivazioni	190	–	–	–
4. Foraggere	–	19	1	20
5. Riposi con o senza pasc.	80	–	–	–
Tare	229	–	–	–
Totale	620	19	1	20
Coltiv. permanenti:				
6. Orti stabili, risaie stab., ecc.	11			
Tare	2			
Totale	13			
Superficie complessiva	633			

IV. - Superficie e densità delle colture legnose (*)

COLTIVAZIONI	Superficie integrante: a coltura specializzata, pura: ettari	n. medio piante per ha.	mista, prevalente: ettari	n. medio piante per ha.	totale (colonne 2+4) ettari	secondaria: ettari	n. medio piante per ha.	Superficie ripetuta: a coltura promiscua: ettari	n. medio piante per ha.	piante sparse: ettari	n. medio piante per ha.
1	2	3	4	5	6	7	8	9	10	11	12
1. Viti	1	(1) 4.000	–	–	1	71	(1) 1000	387	1) 2.500	–	–
Sostegni vivi	–	–	–	–	–	–	–	–	–	–	–
2. Olivi	–	–	71	(2) 250	71	–	–	–	–	–	–
3. Agrumi	–	–	–	–	–	–	–	–	–	–	–
4. Gelsi	–	–	–	–	–	–	–	–	–	–	–
5. Fruttiferi	13	(3) 500	–	–	13	71	(3) 20	387	(3) 79	–	–
6. Piante ornament.	–		–	–	–	–	–	–	–	–	–
7. Altre	–	–	–	–	–	–	–	–	–	–	–
8. Vivai, canneti, ecc.	(4) 7	–	–	–	7	–	–	–	–	–	–
Tare	–	–	–	–	–						
Superficie compless.	21		71		92						

(1) Forma allev. prev.: *a spalliera.* — (2) Id.: *p. vento.* — (3) Id.: *a vaso.* — (4) Canneti.

V. – Superficie e produzione delle singole coltivazioni – Densità delle coltivazioni legnose

N. elenco coltivaz. (*)	QUALITÀ DI COLTURA E COLTIVAZIONI	Superficie (ettari): integrante	ripetuta	Produzione (quintali) media per ettaro, sessennio 1923-'28 sulla superficie: integrante	ripetuta	complessiva	1929 complessiva	totale in base al rendim. unit.: (*) medio 1923-'28 [coll. 3+4) × col. 7]	1929 [coll. 3+4) × col. 8]
1	2	3	4	5	6	7	8	9	10
	Seminativi *Semplici e con piante legnose*								
1	Frumento tenero	115,0	(1) 4,0	15,2	8,0	15,0	13,0	1.784	1.547
2	Frumento duro	–	–	–	–	–	–	–	–
3	Segale	–	–	–	–	–	–	–	–
4	Orzo	–	–	–	–	–	–	–	–
5	Avena	–	–	–	–	–	–	–	–
6	Riso (risone)	–	–	–	–	–	–	–	–
7	Granoturco maggengo	6,0	–	28,0	–	28,0	30,0	168	180
8	Granoturco cinquantino	–	–	–	–	–	–	–	–
9	Altri cereali	–	–	–	–	–	–	–	–
10	Barbabietole da zucchero	–	–	–	–	–	–	–	–
11	Canapa seme	–	–	–	–	–	–	–	–
12	Canapa tiglio	–	–	–	–	–	–	–	–
13	Lino seme	–	–	–	–	–	–	–	–
14	Lino tiglio	–	–	–	–	–	–	–	–
15	Tabacco	–	–	–	–	–	–	–	–
16	Altre coltivazioni industriali	–	–	–	–	–	–	–	–
17	Patate	93,0	(1) 5,0	81,3	38,0	79,1	40,0	7.750	3.920
18	Fave da seme	41,0	–	10,4	–	10,4	10,0	428	410
19	Fagiuoli	20,0	–	9,0	–	9,0	10,0	180	200
20	Ceci	–	–	–	–	–	–	–	–
21	Cicerchie	–	–	–	–	–	–	–	–
22	Lenticchie	–	–	–	–	–	–	–	–
23	Lupini	–	–	–	–	–	–	–	–
24	Piselli	28,0	–	7,6	–	7,6	9,0	212	252
25	Veccia	–	–	–	–	–	–	–	–
26	Altre leguminose da granella	–	–	–	–	–	–	–	–
27	Legumi freschi da sgusciare	–	–	–	–	–	–	–	–
28	Asparagi (2)	0,2	–	40,0	–	40,0	35,0	8	7
29	Carciofi	–	–	–	–	–	–	–	–
30	Cardi, finocchi e sedani (2)	0,3	1,3	120,0	120,0	120,0	140,0	192	224
31	Cavoli	8,0	(2) 8,3	110,0	110,0	110,0	110,0	1.793	1.793
32	Cavolifiori (2)	0,5	–	180,0	–	180,0	180,0	90	90
33	Cipolle e agli (2)	0,5	–	62,0	–	62,0	76,0	31	38
34	Pomodori (2)	4,0	–	145,0	–	145,0	200,0	580	800
35	Poponi e cocomeri	–	–	–	–	–	–	–	–
36	Altri ortaggi (2)	(2) 5,5	(4) 5,0	138,2	165,0	151,0	150,9	1.585	1.584
37	Orti familiari (*)	–	–	–	–	–	–	–	–
38	Fiori (*) recisi	–	–	–	–	–	–	–	–
39	Fiori (*) e foglie da profum.	–	–	–	–	–	–	–	–
40	Colt. orn. e per fronda verde (*)	–	–	–	–	–	–	–	–
41	Altre coltivazioni	–	–	–	–	–	–	–	–
42	Prati avvicendati	–	–	–	–	–	–	–	–
43	Id. id. (anno d'imp.)	–	–	–	–	–	–	–	–
44	Erbai: annuali; intercalair (5)	–	20,0	–	28,0	28,0	29,0	560	580
	Riposi con o senza pascolo	80,0							
	Tare	231,0							
	Totale	633,0							
	Prati, prati-pasc. e pasc. perm. *Semplici e con piante legnose*								
45	Prati permanenti	412	–	14,0	–	14,0	16,0	5.768	6.592
46	Prati-pascoli permanenti	–	–	–	–	–	–	–	–
47	Pascoli permanenti	–	–	–	–	–	–	–	–
48	Nelle tare, riposi, incolti, ecc. (*)	–	700	–	6,9	6,9	7,5	4.854	5.244
	Tare	13							
	Totale	425							

N. elenco coltivaz. (*)	QUALITÀ DI COLTURA E COLTIVAZIONI	Superficie (ettari) integrante: a coltura pura	a coltura mista prevalente	totale	ripetuta: a coltura mista secondaria	a coltura promiscua	nelle tare e sparse	Produzione (quintali) media per ha. sulla superf. integr. a colt. pura (col. 3): 1923-'28	1929	totale (relat. alle superf. di cui alle coll. 5+6+7+8): (*) 1923-'28	1929
1	2	3	4	5	6	7	8	9	10	11	12
	Coltivazioni legnose a) superficie b) *n. medio piante per ha.*										
49	Viti a)	1	–	1	71	387	–	40,0	45,0	(6) 10.070	(6) 9.205
	Viti b)	*4.000*	–		*1.000*	*2.500*	–				
50	Olivi a)	–	71	71	–	–	–	–	–	(7) 795	(7) 852
	Olivi b)	–	*250*		–	–	–				
51	Aranci a)	–	–	–	–	–	–	–	–	–	–
	Aranci b)	–	–		–	–	–				
52	Mandarini a)	–	–	–	–	–	–	–	–	–	–
	Mandarini b)	–	–		–	–	–				
53	Limoni a)	–	–	–	–	–	–	–	–	–	–
	Limoni b)	–	–		–	–	–				
54	Altri agrumi a)	–	–	–	–	–	–	–	–	–	–
	Altri agrumi b)	–	–		–	–	–				
55	Gelsi a)	–	–	–	–	–	–	–	–	–	–
	Gelsi b)	–	–		–	–	–				
56	Meli a)	–	–	–	–	387	–	–	–	619	774
	Meli b)	–	–		–	*8*	–				
57	Peri a)	–	–	–	71	387	–	–	–	1.662	2.077
	Peri b)	–	–		*8*	*20*	–				
58	Cotogni e melagrani a)	–	–	–	–	–	–	–	–	–	–
	Cotogni e melagrani b)	–	–		–	–	–				
59	Peschi a)	13	–	13	71	387	–	50,0	60,0	1.316	1.576
	Peschi b)	*500*	–		*12*	*15*	–				
60	Albicocchi a)	–	–	–	–	–	–	–	–	–	–
	Albicocchi b)	–	–		–	–	–				
61	Susini a)	–	–	–	–	387	–	–	–	310	348
	Susini b)	–	–		–	*10*	–				
62	Ciliegi a)	–	–	–	–	387	–	–	–	372	426
	Ciliegi b)	–	–		–	*13*	–				
63	Mandorli a)	–	–	–	–	–	–	–	–	–	–
	Mandorli b)	–	–		–	–	–				
64	Noci a)	–	–	–	–	387	–	–	–	194	232
	Noci b)	–	–		–	*3*	–				
65	Nocciuoli a)	–	–	–	–	–	–	–	–	–	–
	Nocciuoli b)	–	–		–	–	–				
66	Fichi a)	–	–	–	–	387	–	–	–	871	1.161
	Fichi b)	–	–		–	*9*	–				
67	Carrubi a)	–	–	–	–	–	–	–	–	–	–
	Carrubi b)	–	–		–	–	–				
68	Altri fruttiferi a)	–	–	–	–	(5) 387	–	–	–	58	116
	Altri fruttiferi b)	–	–		–	*1*	–				
69	Piante ornament. (*) a)	–	–	–	–	–	–	–	–	–	–
	Piante ornament. (*) b)	–	–		–	–	–				
70	Altre piante legnose a)	–	–	–	–	–	–	–	–	–	–
	Altre piante legnose b)	–	–		–	–	–				
71	Canneti, vincheti a)	7	–	7							
72	Vivai (*) a)	–	–			–		–	–	–	–
	Tare	–	–	–							
	Totale			92						(9)	(8)
73	***Boschi:***			744						(10)	(10)
	di cui castagneti da frutto			*539*	–	–	–	4,5	6,0	2.425	3.234
	Incolti produttivi			192							
	Superficie agraria e forestale			2.086							

(1) Nell'oliveto. — (2) In orti industriali. — (3) Preval. ortaggi da foglie. — (4) Ha. 4 in orti ind. Ha. 1 nel frutteto. — (5) Preval. avena e granoturco da foraggio. — (6) 15,0% uva per consumo diretto. — (7) 0,5% per salamoia. — (8) Nespoli del Giappone. — (9) Altri prodotti da colture legnose, rispettiv. nel sessennio 1923-'28 e nell'anno 1929: legna da ardere, q. 2.086 e q. 2.503. — (10) Strame: 1923-'28, q. 2.156; 1929, q. 2.695.

VI. - Produzione dei cereali

COLTIVAZIONI	Superficie complessiva (ettari)	Produzione (q.) media per ettaro: sessennio 1923-'28	1929	totale in base al rend. unit.: (*) medio 1923-'28 (coll. 2×4)	1929 (coll. 2×4)
1	2	3	4	5	6
1. Frumento:					
a) nei semin. sempl.	44	15,6	13,6	688	597
b) id. con p. legn.	71	15,0	13,0	1.064	922
c) nelle colt. legn. spec.	4	8,0	7,0	32	28
Totale	119	15,0	13,0	1.784	1.547
2. Riso (risone):					
a) nei semin. sempl.	–	–	–	–	–
b) id. con p. legn.	–	–	–	–	–
Totale	–	–	–	–	–
3. Granoturco:					
a) nei semin. sempl.	6	28,0	30,0	168	180
b) id. con p. legn.	–	–	–	–	–
c) nelle colt. legn. spec.	–	–	–	–	–
Totale	6	28,0	30,0	168	180
4. Cereali minori (*):					
a) nei semin. sempl.	–	–	–	–	–
b) id. con p. legn.	–	–	–	–	–
c) nelle colt. legn. spec.	–	–	–	–	–
Totale	–	–	–	–	–

VII. – Produzione dei foraggi

COLTIVAZIONI	Prod. tot. media 1923-'28	1929
1	2	3
(In quintali di fieno normale) (*)		
1. Prati avvicendati	–	–
2. Id. id. anno d'imp.	–	–
3. Erbai annuali	–	–
4. Id. intercalari	560	580
5. Prati permanenti	5.768	6.592
6. Prati-pascoli permanenti	–	–
7. Pascoli permanenti	–	–
8. *Produz. access. di foraggio*	5.919	6.115
Totale	12.247	13.287
Per ettaro della superficie agraria e forestale	*5,9*	*6,4*

PRODUZ. ACCESSORIA	Prod. tot. media 1923-'28	1929
4	5	6
A) dai prati e pascoli	*4.854*	*5.244*
a) nei seminativi a riposo	1 782	1.485
b) nelle tare produttive	1.204	1.376
c) nei boschi e sotto altre colture legnose	1.292	1.615
d) negl'incolti produttivi	576	768
B) paglia dei cereali (1)	*992*	*793*
C) foglie e colletti di barbabietole da zucchero (1)	–	–
D) cime, frasche, fronde, ecc. (1)	*73*	*78*
E) strami (foglie secche, sottobosco, ecc. (1)	–	–

(1) *Quantità effettivamente utilizzata per l'alimentazione del bestiame.*

(*) *Vedi « Avvertenze alle tavole »: pag.* 1.

39. - BORZONASCA

REGIONE AGRARIA DI MONTAGNA — *Tav. III.*

ZONA AGRARIA V — MONTAGNA INTERMEDIA DI CHIÀVARI

I. – Dati generali

1. Dati geografici

Giacitura prev. del territ.: *Montagna*

Posizione geografica del Centro princ.(*): lat. 44° 25′; long. -3° 3′

Altimetria s/m del territorio: massima m. 1.700; minima » 110; preval.(*) » 750÷1100

del Centro principale(*) » 155

2. Popolazione (Censim. 21-IV-1931-IX)

Presente:	
In complesso	3.848
Per km². territoriale	48
di superf. agr. e forest.	54
Dei centri	2.373
Delle case sparse	1.475
Residente:	
In complesso	3.831
Per km². territoriale	47
di superf. agr. e forest.	54

3. Popolazione agricola (*) (Censim. 21-IV-1931-IX)

Posiz. profess. capo famiglia	Famiglie	Componenti
Conduc. terreni propri	358	1.696
Fittavoli	11	56
Coloni	136	687
Giornalieri	53	163
Altri addetti	14	38
Totale	572	(1) 2.640

(1) Per km². territoriale 33; di superficie agr. e forest. 37

4. Aziende agricole (*) (Censim. agr. 19-III-1930-VIII)

Classi di ampiezza	Num.	Superf. ha.
1. Fino a 0,50 ha.	123	17
2. da 0,51 » 1 »	49	39
3. » 1,01 » 3 »	211	418
4. » 3,01 » 5 »	113	452
5. » 5,01 » 10 »	113	822
6. » 10,01 » 20 »	39	528
7. » 20,01 » 50 »	6	139
8. » 50,01 » 100 »	–	–
9. » 100,01 » 500 »	10	2.799
10. oltre 500 »	3	2.024
Totale	667	7.238

Sistema di conduz.	Num.	Superf. ha.
Economia diretta	411	6.209
Affitto	21	36
Colonia	115	455
Mista	120	538
Totale	667	7.238

5. Bestiame (*) (Censim. agr. 19-III-1930-VIII)

Bovini N.	1.349	*Bovini:* Vitelli e vitelle sotto l'anno. N.	226
Equini »	66	Manzette, manze e giovenche. »	303
Suini »	132	Vacche »	814
Ovini »	632	Manzi e buoi »	1
Caprini »	226	Torelli e tori »	5
		Bufali »	–

II. – Superficie per qualità di coltura

QUALITÀ DI COLTURA	SUPERFICIE (ettari) Qualità di coltura semplici	con piante legnose	totale
1. Seminativi	267	497	764
2. Prati permanenti	753	–	753
3. Prati-pascoli perm.	–	–	–
4. Pascoli permanenti	665	–	665
5. Colture legnose specializzate		79	79
6. Boschi (compresi i castagneti da frutto)		4.253	4.253
7. Incolti produttivi	585	–	585
Totale	2.270	4.829	
Superficie agraria e forestale			7.099
8. Superficie improduttiva			981
Superficie territoriale			8.080

III. – Repartizione superficie seminativi

COLTIVAZIONI	SUPERFICIE INTEGRANTE (ettari)	SUPERF. RIPETUTA COLTIVAZIONI INTERCALARI (ettari) nei seminativi	nelle colt. legn. spec.	totale
Coltiv. avvicendate:				
1. Cereali	267	–	–	–
2. Coltiv. industriali	–	–	–	–
3. Altre coltivazioni	169	–	–	–
4. Foraggere	20	7	1	8
5. Riposi con o senza pasc.	99	–	–	–
Tare	168	–	–	–
Totale	723	7	1	8
Coltiv. permanenti:				
6. Orti stabili, risaie stab. ecc.	33			
Tare	8			
Totale	41			
Superficie complessiva	764			

IV. – Superficie e densità delle colture legnose (*)

COLTIVAZIONI	SUPERFICIE INTEGRANTE: a coltura specializzata, pura: ettari	n. medio piante per ha.	mista, prevalente: ettari	n. medio piante per ha.	totale (colonne 2+4) ettari	secondaria: ettari	n. medio piante per ha.	SUPERFICIE RIPETUTA: a coltura promiscua: ettari	n. medio piante per ha.	piante nelle tare e sparse: ettari	n. medio piante per ha.
1. Viti	35	(1) 4.000	–	–	35	–	–	439	(1) 1.087	–	–
Sostegni vivi	–	–	–	–	–	–	–	–	–	–	–
2. Olivi	87	(2) 500	–	–	37	–	–	439	(2) 23	–	–
3. Agrumi	–	–	–	–	–	–	–	–	–	–	–
4. Gelsi	–	–	–	–	–	–	–	–	–	–	–
5. Fruttiferi	(4) 4	–	–	–	4	–	–	439	(2) 53	–	–
6. Piante ornament.	–	–	–	–	–	–	–	–	–	–	–
7. Altre	–	–	–	–	–	–	–	–	–	–	–
8. Vivai, canneti, ecc.	(5) 3	–	–	–	3	–	–	–	–	–	–
Tare	–	–	–	–	–						
Superficie compless.	79		–		79						

(1) Forma allev. prev.: *a spalliera.* — (2) Id.: *p. vento.* — (3) Id.: *m. vento.* — (4) Nocciuoli. — (5) Canneti.

V. – Superficie e produzione delle singole coltivazioni – Densità delle coltivazioni legnose

N. elenco coltivaz. (*)	QUALITÀ DI COLTURA E COLTIVAZIONI	SUPERFICIE (ettari) integrante	ripetuta	PRODUZIONE (quintali) media per ettaro, sessennio 1923-'28 sulla superficie integrante	ripetuta	complessiva	1929 complessiva	totale in base al rendim. unit. (*) medio 1923-'28 [(coll. 3+4)×col. 7]	1929 [(coll. 3+4)×col. 8]
	Seminativi ***Semplici e con piante legnose***								
1	Frumento tenero	228	(1) 12	12,9	7,5	12,7	14,8	3.041	3.540
2	Frumento duro	–	–	–	–	–	–	–	–
3	Segale	–	–	–	–	–	–	–	–
4	Orzo	–	–	–	–	–	–	–	–
5	Avena	–	–	–	–	–	–	–	–
6	Riso (risone)	–	–	–	–	–	–	–	–
7	Granoturco maggengo	39	–	17,4	–	17,4	28,0	678	1.092
8	Granoturco cinquantino	–	–	–	–	–	–	–	–
9	Altri cereali	–	–	–	–	–	–	–	–
10	Barbabietole da zucchero	–	–	–	–	–	–	–	–
11	Canapa seme	–	–	–	–	–	–	–	–
12	Canapa tiglio	–	–	–	–	–	–	–	–
13	Lino seme	–	–	–	–	–	–	–	–
14	Lino tiglio	–	–	–	–	–	–	–	–
15	Tabacco	–	–	–	–	–	–	–	–
16	Altre coltivazioni industriali	–	–	–	–	–	–	–	–
17	Patate	69	(1) 10	57,4	26,0	53,4	54,5	4.220	4.302
18	Fave da seme	58	(2) 4	12,1	12,3	12,1	13,8	689	785
19	Fagiuoli	27	–	11,7	–	11,7	13,0	317	351
20	Ceci	–	–	–	–	–	–	–	–
21	Cicerchie	–	–	–	–	–	–	–	–
22	Lenticchie	–	–	–	–	–	–	–	–
23	Lupini	–	–	–	–	–	–	–	–
24	Piselli	20	–	12,7	–	12,7	14,0	254	280
25	Veccia	–	–	–	–	–	–	–	–
26	Altre leguminose da granella	–	–	–	–	–	–	–	–
27	Legumi freschi da sgusciare	–	–	–	–	–	–	–	–
28	Asparagi	–	–	–	–	–	–	–	–
29	Carciofi	–	–	–	–	–	–	–	–
30	Cardi, finocchi e sedani	–	–	–	–	–	–	–	–
31	Cavoli	–	–	–	–	–	–	–	–
32	Cavoli fiori	–	–	–	–	–	–	–	–
33	Cipolle e agli	–	–	–	–	–	–	–	–
34	Pomodori	–	–	–	–	–	–	–	–
35	Poponi e cocomeri	–	–	–	–	–	–	–	–
36	Altri ortaggi	–	–	–	–	–	–	–	–
37	Orti familiari (*)	33	–	3,5	–	3,5	4,2	115,5	138,6
38	Fiori (*) recisi	–	–	–	–	–	–	–	–
39	Fiori (*) e foglie da prof.	–	–	–	–	–	–	–	–
40	Coltiv. orn. e per fronda verde (*)	–	–	–	–	–	–	–	–
41	Altre coltivazioni	–	–	–	–	–	–	–	–
42	Prati avvicendati (2)	20	–	43,5	–	43,5	40,0	870	800
43	Id. id. (anno d'imp.)	–	14	–	12,0	12,0	11,5	168	161
44	Erbai: annuali; intercalari (4)	–	8	–	20,0	20,0	21,0	160	168
	Riposi con o senza pascolo	99							
	Tare	176							
	Totale	764							
	Prati, prati-pasc. e pasc. perm. ***Semplici e con piante legnose***								
45	Prati permanenti	715	–	13,5	–	13,5	15,0	9.672	10.725
46	Prati-pascoli permanenti	–	–	–	–	–	–	–	–
47	Pascoli permanenti	665	–	4,7	–	4,7	6,5	3.110	4.354
48	Nelle tare, riposi, incolti, ecc. (*)	–	2.317	–	3,7	3,7	4,3	8.629	10.072
	Tare	38							
	Totale	1.418							

N. elenco coltivaz. (*)	QUALITÀ DI COLTURA E COLTIVAZIONI	SUPERFICIE (ettari) integrante: a coltura pura	a coltura mista prevalente	totale	ripetuta: a coltura mista secondaria	a coltura promiscua	nelle tare e sparse	PRODUZIONE (quintali) media per ha. sulla superf. integ. a colt. pura (col. 3) 1923-'28	1929	totale (relat. alle superf. di cui alle coll. 5+6+7+8) (*) 1923-'28	1929
	Coltivazioni legnose a) superficie b) *n. medio piante per ha.*										
49	Viti a)	35	–	35	–	439	–	40,0	45,0	6.292	8.599
	Viti b)	*4.000*	–		–	*1.087*	–				
50	Olivi a)	37	–	37	–	439	–	11,1	12,0	(5) 1.306	(5) 1.849
	Olivi b)	*500*	–		–	*23*	–				
51	Aranci a)	–	–	–	–	–	–	–	–	–	–
	Aranci b)	–	–		–	–	–				
52	Mandarini a)	–	–	–	–	–	–	–	–	–	–
	Mandarini b)	–	–		–	–	–				
53	Limoni a)	–	–	–	–	–	–	–	–	–	–
	Limoni b)	–	–		–	–	–				
54	Altri agrumi a)	–	–	–	–	–	–	–	–	–	–
	Altri agrumi b)	–	–		–	–	–				
55	Gelsi a)	–	–	–	–	–	–	–	–	–	–
	Gelsi b)	–	–		–	–	–				
56	Meli a)	–	–	–	–	439	–	–	–	562	878
	Meli b)	–	–		–	*11*	–				
57	Peri a)	–	–	–	–	439	–	–	–	400	659
	Peri b)	–	–		–	*9*	–				
58	Cotogni e melagrani a)	–	–	–	–	–	–	–	–	–	–
	Cotogni e melagrani b)	–	–		–	–	–				
59	Peschi a	–	–	–	–	439	–	–	–	372	439
	Peschi b)	–	–		–	*14*	–				
60	Albicocchi a)	–	–	–	–	–	–	–	–	–	–
	Albicocchi b)	–	–		–	–	–				
61	Susini a)	–	–	–	–	439	–	–	–	250	351
	Susini b)	–	–		–	*7*	–				
62	Ciliegi a)	–	–	–	–	439	–	–	–	205	263
	Ciliegi b)	–	–		–	*5*	–				
63	Mandorli a)	–	–	–	–	–	–	–	–	–	–
	Mandorli b)	–	–		–	–	–				
64	Noci a)	–	–	–	–	439	–	–	–	218	263
	Noci b)	–	–		–	*3*	–				
65	Nocciuoli a)	4	–	4	–	–	–	25,0	30,0	100	120
	Nocciuoli b)	–	–		–	–	–				
66	Fichi a)	–	–	–	–	439	–	–	–	300	307
	Fichi b)	–	–		–	*5*	–				
67	Carrubi a)	–	–	–	–	–	–	–	–	–	–
	Carrubi b)	–	–		–	–	–				
68	Altri fruttiferi a)	–	–	–	–	–	–	–	–	–	–
	Altri fruttiferi b)	–	–		–	–	–				
69	Piante ornament. (*) a)	–	–	–	–	–	–	–	–	–	–
	Piante ornament. (*) b)	–	–		–	–	–				
70	Altre piante legnose a)	–	–	–	–	–	–	–	–	–	–
	Altre piante legnose b)	–	–		–	–	–				
71	Canneti e vincheti a)	3	–	3							
72	Vivai (*) a)	–	–	–				–	–	–	–
	Tare	–	–	–							
	Totale			79						(6)	(6)
73	***Boschi:***			4.253						(7)	(7)
	di cui castagneti da frutto			*1.839*	–	–	–	4,5	5,3	8.276	9.655
	Incolti produttivi			585							
	Superficie agraria e forestale			7.099							

(1) Nell'oliveto. — (2) Nel vigneto. — (3) 80 % trifoglio prat., 20 % erba medica, 20,0 % irrigui. — (4) Preval. favetta ed avena. — (5) 0,5 % per salamoia. — (6) Altri prodotti da colture legnose, rispettiv. nel sessennio 1923-'28 e nell'anno 1929: legna da ardere, q. 3.357 e q. 3.487. — (7) Strame: 1923-'28, q. 29.657; 1929, q. 36.324.

VI. – Produzione dei cereali

COLTIVAZIONI	SUPERFICIE complessiva (ettari)	PRODUZIONE (q.) media per ettaro, sessennio 1923-'28	1929	totale in base al rend. unit. (*) medio 1923-'28 (coll. 2×3)	1929 (coll. 2×4)
1. Frumento:					
a) nel semin. sempl.	82	13,5	15,7	1.106	1.287
b) id. con p. legn.	146	12,6	14,7	1.845	2.148
c) nelle colt. legn. spec.	12	7,5	8,8	90	105
Totale	240	12,7	14,8	3.041	3.540
2. Riso (risone):					
a) nel semin. sempl.	–	–	–	–	–
b) id. con p. legn.	–	–	–	–	–
Totale	–	–	–	–	–

COLTIVAZIONI	SUPERFICIE complessiva (ettari)	PRODUZIONE (q.) media per ettaro, sessennio 1923-'28	1929	totale in base al rend. unit. (*) medio 1923-'28 (coll. 2×3)	1929 (coll. 2×4)
3. Granoturco:					
a) nel semin. sempl.	13	18,5	29,8	240	387
b) id. con p. legn.	26	16,8	27,1	438	705
c) nelle colt. legn. spec.	–	–	–	–	–
Totale	39	17,4	28,0	678	1.092
4. Cereali minori (*):					
a) nel semin. sempl.	–	–	–	–	–
b) id. con p. legn.	–	–	–	–	–
c) nelle colt. legn. spec.	–	–	–	–	–
Totale	–	–	–	–	–

VII. – Produzione dei foraggi

COLTIVAZIONI	PROD. TOT. media 1923-'28	1929
(In quintali di fieno normale) (*)		
1. Prati avvicendati	870	800
2. Id. id. anno d'imp.	168	161
3. Erbai annuali	–	–
4. Id. intercalari	160	168
5. Prati permanenti	9.672	10.725
6. Prati-pascoli permanenti	–	–
7. Pascoli permanenti	3.110	4.354
8. *Produz. access. di foraggio*	11.084	12.871
Totale	25.064	29.079
Per ettaro della superficie agraria e forestale	*3,5*	*4,1*

PRODUZ. ACCESSORIA	PROD. TOT. media 1923-'28	1929
A) dai prati e pascoli	*8.629*	*10.072*
a) nei seminativi a riposo	1.142	1.150
b) nelle tare produttive	1.019	1.144
c) nei boschi e sotto altre colture legnose	5.360	6.116
d) negl'incolti produttivi	1.108	1.662
B) paglia dei cereali (1)	*2.060*	*2.240*
C) foglie e colletti di barbabietole da zucchero (1)	–	–
D) cime, frasche, fronde, ecc., (1)	*455*	*559*
E) strami (foglie secche, sottobosco, ecc.,) (1)	–	–

(1) *Quantità effettivamente utilizzate per l'alimentazione del bestiame.*

(*) *Vedi « Avvertenze alle tavole »: pag.* 1.

40. - CARASCO

REGIONE AGRARIA DI MONTAGNA — ZONA AGRARIA V

Tav. III. — MONTAGNA INTERMEDIA DI CHIÀVARI

I. - Dati generali

1. Dati geografici

Giacitura prev. del territ.: *Bassa collina*

Posizione geografica del Centro princ. (*): lat. 44° 21′; long. -3° 6′

Altimetria s/m del territorio: massima m. 680; minima » 14; preval. (*) » 80÷200

del Centro principale (*) » 27

2. Popolazione (Censim. 21-IV-1931-IX)

Presente:	
In complesso	1.710
Per km². territoriale	*199*
di superf. agr. e forest.	*220*
Dei centri	916
Delle case sparse	794
Residente:	
In complesso	1.751
Per km². territoriale	*204*
di superf. agr. e forest.	*226*

3. Popolazione agricola (*) (Censim. 21-IV-1931-IX)

Posiz. profess. capo famiglia	Famiglie	Componenti
Conduc. terreni propri	183	766
Fittavoli	–	–
Coloni	104	466
Giornalieri	9	20
Altri addetti	–	–
Totale	296	(1) 1.252

(1) Per km². territoriale: *146*; di superficie agr. e forest.: *161*

4. Aziende agricole (*) (Censim. agr. 19-III-1930-VIII)

Classi di ampiezza	Num.	Superf. ha.
1. Fino a 0,50 ha.	29	9
2. da 0,51 » 1 »	45	35
3. » 1,01 » 3 »	178	354
4. » 3,01 » 5 »	68	252
5. » 5,01 » 10 »	13	77
6. » 10,01 » 20 »	–	–
7. » 20,01 » 50 »	–	–
8. » 50,01 » 100 »	–	–
9. » 100,01 » 500 »	–	–
10. oltre 500 »	–	–
Totale	333	727

Sistema di conduz.	Num.	Superf. ha.
Economia diretta	197	413
Affitto	25	47
Colonia	44	112
Mista	67	155
Totale	333	727

5. Bestiame (*) (Censim. agr. 19-III-1930-VIII)

Bovini N.	506	*Bovini:*	
Equini »	19	Vitelli e vitelle sotto l'anno	N. 137
Suini »	67	Manzette, manze e giovenche	» 91
Ovini »	10	Vacche	» 268
		Manzi e buoi	» 4
Caprini »	2	Torelli e tori	» 6

II. - Superficie per qualità di coltura

QUALITÀ DI COLTURA	SUPERFICIE (ettari) — Qualità di coltura: semplici	con piante legnose	totale
1. Seminativi	5	175	180
2. Prati permanenti	20	–	20
3. Prati-pascoli perm.	–	–	–
4. Pascoli permanenti	1	5	6
5. Colture legnose specializzate		166	166
6. Boschi (compresi i castagneti da frutto)		397	397
7. Incolti produttivi	7	–	7
Totale	33	743	
Superficie agraria e forestale			776
8. Superficie improduttiva			84
Superficie territoriale			860

III. - Repartizione superficie seminativi

COLTIVAZIONI	SUPERFICIE INTEGRANTE (ettari)	SUPERF. RIPETUTA COLTIVAZIONI INTERCALARI (ettari): nei seminativi	nelle colt. legn. spec.	totale
Coltiv. avvicendate:				
1. Cereali	75	–	–	–
2. Coltiv. industriali	–	–	–	–
3. Altre coltivazioni	36	–	–	–
4. Foraggere	9	12	8	20
5. Riposi con o senza pasc.	6	–	–	–
Tare	54	–	–	–
Totale	180	12	8	20
Coltiv. permanenti:				
6. Orti stabili, risaie stab., ecc.	–			
Tare	–			
Totale	–			
Superficie complessiva	180			

IV. - Superficie e densità delle colture legnose (*)

COLTIVAZIONI	Superficie integrante: a coltura specializzata, pura: ettari	n. medio piante per ha.	mista, prevalente: ettari	n. medio piante per ha.	totale (colonne 2+4) ettari	mista, secondaria: ettari	n. medio piante per ha.	Superficie ripetuta: a coltura promiscua: ettari	n. medio piante per ha.	piante nelle tare e sparse: ettari	n. medio piante per ha.
1. Viti	30	(1) 3.000	–	–	30	–	–	153	(1) 250	–	–
Sostegni vivi	–	–	–	–	–	–	–	–	–	–	–
2. Olivi	107	(2) 500	–	–	107	–	–	153	(2) 50	–	–
3. Agrumi	–	–	–	–	–	–	–	–	–	–	–
4. Gelsi	–	–	–	–	–	–	–	153	(3) 14	–	–
5. Fruttiferi	(4) 16	–	–	–	16	–	–	153	(3) 95	–	–
6. Piante ornament.	–	–	–	–	–	–	–	–	–	–	–
7. Altre	–	–	–	–	–	–	–	5	–	–	–
8. Vivai, canneti, ecc.	–	–	–	–	–	–	–	–	–	–	–
Tare	13	–	–	–	13						
Superficie compless.	166		–		166						

(1) Forma allev. prev.: *a cordone.* — (2) Id.: *p. vento.* — (3) Id.: *m. vento.* — (4) Nocciuoli.

V. - Superficie e produzione delle singole coltivazioni - Densità delle coltivazioni legnose

N. elenco coltivaz. (*)	QUALITÀ DI COLTURA E COLTIVAZIONI	SUPERFICIE (ettari): integrante	ripetuta	PRODUZIONE (quintali): media per ettaro, sessennio 1923-'28, sulla superficie: integrante	ripetuta	complessiva	complessiva	1929	totale in base al rendim. unit.: (*) medio 1923-'28 [(coll. 3+4)×col. 7]	1929 [(coll. 3+4)×col. 8]
	Seminativi *Semplici e con piante legnose*									
1	Frumento tenero	61	(1) 43	12,7	8,9	11,1	11,1		1.155	1.159
2	Frumento duro	–	–	–	–	–	–		–	–
3	Segale	–	–	–	–	–	–		–	–
4	Orzo	–	–	–	–	–	–		–	–
5	Avena	–	–	–	–	–	–		–	–
6	Riso (risone)	–	–	–	–	–	–		–	–
7	Granoturco maggengo	14	(2) 9	31,4	25,1	29,0	29,5		666	678
8	Granoturco cinquantino	–	–	–	–	–	–		–	–
9	Altri cereali	–	–	–	–	–	–		–	–
10	Barbabietole da zucchero	–	–	–	–	–	–		–	–
11	Canapa seme	–	–	–	–	–	–		–	–
12	Canapa tiglio	–	–	–	–	–	–		–	–
13	Lino seme	–	–	–	–	–	–		–	–
14	Lino tiglio	–	–	–	–	–	–		–	–
15	Tabacco	–	–	–	–	–	–		–	–
16	Altre coltivazioni industriali	–	–	–	–	–	–		–	–
17	Patate	18	(3) 16	47,8	33,0	40,8	41,2		1.388	1.400
18	Fave da seme	4	(4) 7	11,5	8,4	9,5	9,8		105	108
19	Fagiuoli	–	–	–	–	–	–		–	–
20	Ceci	–	–	–	–	–	–		–	–
21	Cicerchie	–	–	–	–	–	–		–	–
22	Lenticchie	–	–	–	–	–	–		–	–
23	Lupini	–	–	–	–	–	–		–	–
24	Piselli	–	–	–	–	–	–		–	–
25	Veccia	–	–	–	–	–	–		–	–
26	Altre leguminose da granella	–	–	–	–	–	–		–	–
27	Legumi freschi da sgusciare (5)	6	(6) 2	55,0	55,0	55,0	55,0		440	440
28	Asparagi	–	–	–	–	–	–		–	–
29	Carciofi	–	–	–	–	–	–		–	–
30	Cardi, finocchi e sedani	–	–	–	–	–	–		–	–
31	Cavoli	–	–	–	–	–	–		–	–
32	Cavolifiori	–	–	–	–	–	–		–	–
33	Cipolle e agli	–	–	–	–	–	–		–	–
34	Pomodori	–	–	–	–	–	–		–	–
35	Poponi e cocomeri	–	–	–	–	–	–		–	–
36	Altri ortaggi (7)	8	(6) 2	200,0	200,0	200,0	200,0		2.000	2.000
37	Orti familiari	–	–	–	–	–	–		–	–
38	Fiori (*) recisi	–	–	–	–	–	–		–	–
39	Fiori (*) e foglie da profum.	–	–	–	–	–	–		–	–
40	Colt. orn. e per fronda verde (*)	–	–	–	–	–	–		–	–
41	Altre coltivazioni	–	–	–	–	–	–		–	–
42	Prati avvicendati (8)	9	(9) 5	46,1	34,8	42,1	42,4		589	594
43	Id. id. (anno d'imp.)	–	6	–	14,0	14,0	14,0		84	84
44	Erbai: annuali; intercalari (10)	–	20	–	25,0	25,0	26,0		500	520
	Riposi con o senza pascolo	6								
	Tare	54								
	Totale	180								
	Prati, prati-pasc. e pasc. perm. *Semplici e con piante legnose*									
45	Prati permanenti	20	–	15,6	–	15,6	16,0		312	320
46	Prati-pascoli permanenti	–	–	–	–	–	–		–	–
47	Pascoli permanenti	6	–	5,0	–	5,0	5,0		30	30
48	Nelle tare, riposi, incolti, ecc. (*)	–	321	–	7,2	7,2	7,4		2.308	2.383
	Tare	–								
	Totale	26								

N. elenco coltivaz. (*)	QUALITÀ DI COLTURA E COLTIVAZIONI	SUPERFICIE (ettari): integrante: a coltura pura	a coltura mista prevalente	totale	ripetuta: a coltura mista secondaria	a coltura promiscua	nelle tare e sparse	PRODUZIONE (quintali): media per ha. sulla superf. integr. a colt. pura (col. 3): 1923-'28	1929	totale (relat. alle superf. di cui alle coll. 5+6+7+8): (*) 1923-'28	1929
	Coltivazioni legnose a) superficie b) n. medio piante per ha.										
49	Viti a)	30	–	30	–	153	–	24,1	25,0	(11) 2.744	(11) 2.892
	Viti b)	*3.000*	–		–	*250*	–				
50	Olivi a)	107	–	107	–	153	–	11,9	12,0	(12) 1.434	(12) 1.468
	Olivi b)	*500*	–		–	*50*	–				
51	Aranci a)	–	–	–	–	–	–	–	–	–	–
	Aranci b)	–	–		–	–	–				
52	Mandarini a)	–	–	–	–	–	–	–	–	–	–
	Mandarini b)	–	–		–	–	–				
53	Limoni a)	–	–	–	–	–	–	–	–	–	–
	Limoni b)	–	–		–	–	–				
54	Altri agrumi a)	–	–	–	–	–	–	–	–	–	–
	Altri agrumi b)	–	–		–	–	–				
55	Gelsi a)	–	–	–	–	153	–	–	–	428	459
	Gelsi b)	–	–		–	*14*	–				
56	Meli a)	–	–	–	–	153	–	–	–	230	230
	Meli b)	–	–		–	*15*	–				
57	Peri a)	–	–	–	–	153	–	–	–	248	275
	Peri b)	–	–		–	*18*	–				
58	Cotogni e melagrani a)	–	–	–	–	–	–	–	–	–	–
	Cotogni e melagrani b)	–	–		–	–	–				
59	Peschi a)	–	–	–	–	153	–	–	–	306	306
	Peschi b)	–	–		–	*25*	–				
60	Albicocchi a)	–	–	–	–	–	–	–	–	–	–
	Albicocchi b)	–	–		–	–	–				
61	Susini a)	–	–	–	–	153	–	–	–	71	107
	Susini b)	–	–		–	*10*	–				
62	Ciliegi a)	–	–	–	–	153	–	–	–	46	61
	Ciliegi b)	–	–		–	*12*	–				
63	Mandorli a)	–	–	–	–	–	–	–	–	–	–
	Mandorli b)	–	–		–	–	–				
64	Noci a)	–	–	–	–	–	–	–	–	–	–
	Noci b)	–	–		–	–	–				
65	Nocciuoli a)	16	–	16	–	–	–	14,8	16,3	237	260
	Nocciuoli b)	–	–		–	–	–				
66	Fichi a)	–	–	–	–	153	–	–	–	71	107
	Fichi b)	–	–		–	*8*	–				
67	Carrubi a)	–	–	–	–	–	–	–	–	–	–
	Carrubi b)	–	–		–	–	–				
68	Altri fruttiferi a)	–	–	–	–	(13) 153	–	–	–	59	77
	Altri fruttiferi b)	–	–		–	*7*	–				
69	Piante ornament. (*) a)	–	–	–	–	–	–	–	–	–	–
	Piante ornament. (*) b)	–	–		–	–	–				
70	Altre piante legnose a)	–	–	–	–	–	–	–	–	–	–
	Altre piante legnose b)	–	–		–	–	–				
71	Canneti e vincheti a)	–	–	–							
72	Vivai (*) a)	–	–	–				–	–	–	–
	Tare	13	–	13							
	Totale			166						(14)	(14)
73	***Boschi:***			397						(15)	(15)
	di cui castagneti da frutto			227	–	–	–	4,9	5,3	1.107	1.192
	Incolti produttivi			7							
	Superficie agraria e forestale			776							

(1) Nell'oliveto ha. 37; nel vigneto ha. 6. — (2) Id. rispettiv. ha. 7 ed ha. 2. — (3) Id. rispettiv. ha. 13 ed ha. 3. — (4) Id. rispettiv. ha. 6 ed ha. 1. — (5) Preval. fagiuoli e piselli. — (6) Nel vigneto. — (7) Preval. ortaggi da foglie. — (8) 80 % trifoglio prat., 20 % erba medica. — (9) Ha. 4 nell'oliveto; ha. 1 nel vigneto. — (10) Preval. favetta ed avena., 20,0% irrigui. — (11) 10,0 % uva per consumo diretto. — (12) 0,5% per salamoia. — (13) Nespoli. del Giappone — (14) Altri prodotti da colture legnose, rispettiv. nel sessennio 1923-'28 e nell'anno 1929: legna da ardere, q. 2.187 e q. 2.250; castagne, q. 795 e q. 908. — (15) Strame: 1923-'28, q. 3.119; 1929, q. 3.220.

VI. - Produzione dei cereali

COLTIVAZIONI	Superficie complessiva (ettari)	Produzione (q.) media per ettaro: sessennio 1923-'28	1929	totale in base al rend. unit.: (*) medio 1923-'28 (coll. 2×3)	1929 (coll. 2×4)
1. Frumento:					
a) nei semin. sempl.	1	10,0	10,0	10	10
b) id. con p. legn.	60	12,7	13,1	762	783
c) nelle colt. legn. spec.	43	8,9	8,5	383	366
Totale	104	11,1	11,1	1.155	1.159
2. Riso (risone):					
a) nei semin. sempl.	–	–	–	–	–
b) id. con p. legn.	–	–	–	–	–
Totale	–	–	–	–	–

COLTIVAZIONI	Superficie complessiva (ettari)	Produzione (q.) media per ettaro: sessennio 1923-'28	1929	totale in base al rend. unit.: (*) medio 1923-'28 (coll. 2×3)	1929 (coll. 2×4)
3. Granoturco:					
a) nei semin. sempl.	1	25,0	25,0	25	25
b) id. con p. legn.	13	31,9	32,5	415	423
c) nelle colt. legn. spec	9	25,1	25,6	226	230
Totale	23	29,0	29,5	666	678
4. Cereali minori (*):					
a) nei semin. sempl.	–	–	–	–	–
b) id. con p. legn.	–	–	–	–	–
c) nelle colt. legn. spec	–	–	–	–	–
Totale	–	–	–	–	–

VII. - Produzione dei foraggi

COLTIVAZIONI	Prod. tot.: media 1923-'28	1929
(In quintali di fieno normale) (*)		
1. Prati avvicendati	589	594
2. Id. id. anno d'imp.	84	84
3. Erbai annuali	–	–
4. Id. intercalari	500	520
5. Prati permanenti	312	320
6. Prati-pascoli permanenti	–	–
7. Pascoli permanenti	30	30
8. *Produz. access. di foraggio*	3.516	3.640
Totale	5.031	5.188
Per ettaro della superficie agraria e forestale	*6,5*	*6,7*

PRODUZ. ACCESSORIA	Prod. tot.: media 1923-'28	1929
A) dai prati e pascoli:	*2.308*	*2.383*
a) nei seminativi a riposo	259	267
b) nelle tare produttive	384	395
c) nei boschi e sotto altre colture legnose	1.644	1.693
d) negl'incolti produttivi	21	28
B) paglia dei cereali (1)	*763*	*797*
C) foglie e colletti di barbabietole da zucchero (1)	–	–
D) cime, frasche, fronde, ecc. (1)	*445*	*460*
E) strami (foglie secche, sottobosco, ecc.) (1)	–	–

(1) *Quantità effettivamente utilizzata per l'alimentazione del bestiame.*

(*) *Vedi « Avvertenze alle tavole »: pag. 1.*

41. - CASARZA LÌGURE

REGIONE AGRARIA DI MONTAGNA — *Tav. III.*

ZONA AGRARIA V — MONTAGNA INTERMEDIA DI CHIÀVARI

I. – Dati generali

1. Dati geografici

Giacitura prev. del territ.: *Collina*

Posizione geografica del Centro princ.(*): lat. . . 44° 16′; long. – 3° 0′

Altimetria s/m del territorio: massima m. 1.098; minima » 22; prev. (*) » 250÷650

del Centro principale (*) » 34

2. Popolazione (Censim. 21-IV-1931-IX)

Presente:	
In complesso	2.373
Per km² di superf. territoriale	86
Per km² di superf. agr. e forest.	98
Dei centri	1.312
Delle case sparse	1.061
Residente:	
In complesso	2.453
Per km² di superf. territoriale	89
Per km² di superf. agr. e forest.	101

3. Popolazione agricola (*) (Censim. 21-IV-1931-IX)

Posiz. profess. capo famiglia	Famiglie	Componenti
Conduc. terreni propri	203	830
Fittavoli	87	411
Coloni	36	149
Giornalieri	22	57
Altri addetti	1	6
Totale	349	(¹) 1.453

(¹) Per km² di superficie: territoriale 53; agr. e forest. 60

Aziende agricole (*) (Censim. agr. 19-III-1930-VIII)

Classi di ampiezza	Num.	Superf. ha.	Sistema di conduz.	Num.	Superf. ha.
1. Fino a 0,50 ha.	48	10	Economia diretta	168	797
2. da 0,51 » 1 »	30	23	Affitto	84	63
3. » 1,01 » 3 »	105	206	Colonia	45	440
4. » 3,01 » 5 »	57	228	Mista	78	445
5. » 5,01 » 10 »	77	584			
6. » 10,01 » 20 »	46	616			
7. » 20,01 » 50 »	7	237			
8. » 50,01 » 100 »	4	290			
9. » 100,01 » 500 »	1	118			
10. oltre 500 »	–	–			
Totale	375	2.312	Totale	375	2.312

5. Bestiame (*) (Censim. agr. 19-III-1930-VIII)

Bovini N.	312	*Bovini:*	
Equini »	36	Vitelli e vitelle sotto l'anno N.	33
Suini »	134	Manzette, manze e giovenche »	55
Ovini »	530	Vacche »	217
		Manzi e buoi »	3
Caprini »	70	Torelli e tori »	4

II. – Superficie per qualità di coltura

QUALITÀ DI COLTURA	Superficie (ettari): Qualità di coltura semplici	con piante legnose	totale
1. Seminativi	172	334	506
2. Prati permanenti	–	–	–
4. Prati-pascoli perm.	–	–	–
3. Pascoli permanenti	–	–	–
5. Colture legnose specializzate		262	262
6. Boschi (compresi i castagneti da frutto)		1.359	1.359
7. Incolti produttivi	176	120	296
Totale	348	2.075	
Superficie agraria e forestale			2.423
8. Superficie improduttiva			340
Superficie territoriale			2.763

III. – Repartizione superficie seminativi

COLTIVAZIONI	Superficie integrante (ettari)	Superf. ripetuta coltivazioni intercalari (ettari): nei seminativi	nelle colt. legn. spec.	totale
Coltiv. avvicendate:				
1. Cereali	196	–	–	–
2. Coltiv. industriali	–	–	–	–
3. Altre coltivazioni	95	–	–	–
4. Foraggere	23	–	–	–
5. Riposi con o senza pasc.	31	–	–	–
Tare	149	–	–	–
Totale	494	–	–	–
Coltiv. permanenti:				
6. Orti stabili, risaie stab., ecc.	10			
Tare	2			
Totale	12			
Superficie complessiva	506			

IV. – Superficie e densità delle colture legnose (*)

COLTIVAZIONI	Superficie integrante: a coltura specializzata, pura: ettari	n. medio piante per ha.	mista, prevalente: ettari	n. medio piante per ha.	totale (colonne 2+4) ettari	mista, secondaria: ettari	n. medio piante per ha.	Superficie ripetuta: a coltura promiscua: ettari	n. medio piante per ha.	piante nelle tare e sparse: ettari	n. medio piante per ha.
1. Viti	–	–	–	–	–	–	–	309	(¹) 3000	–	–
Sostegni vivi	–	–	–	–	–	–	–	–	–	–	–
2. Olivi	246	(²) 550	–	–	246	–	–	–	–	–	–
3. Agrumi	–	–	–	–	–	–	–	–	–	–	–
4. Gelsi	–	–	–	–	–	–	–	3	(³) 9	–	–
5. Fruttiferi	16	(³) 525	–	–	16	–	–	309	(⁴) 43	–	–
6. Piante ornament.	–	–	–	–	–	–	–	–	–	–	–
7. Altre	–	–	–	–	–	–	–	120	–	–	–
8. Vivai, canneti, ecc.	–	–	–	–	–	–	–	–	–	–	–
Tare	–	–	–	–	–						
Superficie complessa	262		–		262						

(¹) Forma allev. prev.: *diverse*. — (²) Id.: *p. vento* — (³) Id.: *a vaso*. — (⁴) Id.: *a piramide*.

V. – Superficie e produzione delle singole coltivazioni – Densità delle coltivazioni legnose

N. elenco coltivaz. (*)	QUALITÀ DI COLTURA E COLTIVAZIONI	Superficie (ettari): integrante	ripetuta	Produzione (quintali) media per ettaro, sessennio 1923-'28 sulla superficie: integrante	ripetuta	complessiva	complessiva	1929	totale in base al rendim. unit.: (*) medio 1923-'28 [(coll. 3+4)×col. 7]	1929 [(coll. 3+4)×col. 8]
	Seminativi semplici e con piante legnose									
1	Frumento tenero	16	(¹) 52	11,5	10,6	11,3	11,8	2.399		2.492
2	Frumento duro	–	–	–	–	–	–	–		–
3	Segale	–	–	–	–	–	–	–		–
4	Orzo	–	–	–	–	–	–	–		–
5	Avena	–	–	–	–	–	–	–		–
6	Riso (risone)	–	–	–	–	–	–	–		–
7	Granoturco maggengo	36	(¹) 13	17,7	15,4	17,1	20,1	838		984
8	Granoturco cinquantino	–	–	–	–	–	–	–		–
9	Altri cereali	–	–	–	–	–	–	–		–
10	Barbabietole da zucchero	–	–	–	–	–	–	–		–
11	Canapa seme	–	–	–	–	–	–	–		–
12	Canapa tiglio	–	–	–	–	–	–	–		–
13	Lino seme	–	–	–	–	–	–	–		–
14	Lino tiglio	–	–	–	–	–	–	–		–
15	Tabacco	–	–	–	–	–	–	–		–
16	Altre coltivazioni industriali	–	–	–	–	–	–	–		–
17	Patate	56	(¹) 2	56,6	38,5	51,8	53,0	3.940		4.028
18	Fave da seme	16	(¹) 11	13,5	8,6	11,5	11,0	311		297
19	Fagiuoli	–	–	–	–	–	–	–		–
20	Ceci	–	–	–	–	–	–	–		–
21	Cicerchie	–	–	–	–	–	–	–		–
22	Lenticchie	–	–	–	–	–	–	–		–
23	Lupini	–	–	–	–	–	–	–		–
24	Piselli	–	–	–	–	–	–	–		–
25	Veccia	–	–	–	–	–	–	–		–
26	Altre leguminose da granella	–	–	–	–	–	–	–		–
27	Legumi freschi da sgusciare (²)	11	–	55,0	–	55,0	55,0	605		605
28	Asparagi	–	–	–	–	–	–	–		–
29	Carciofi	–	–	–	–	–	–	–		–
30	Cardi, finocchi e sedani	–	–	–	–	–	–	–		–
31	Cavoli (¹)	–	3	–	110,0	110,0	110,0	330		330
32	Cavolifiori (¹)	–	1	–	180,0	180,0	180,0	180		180
33	Cipolle e agli	–	–	–	–	–	–	–		–
34	Pomodori	–	–	–	–	–	–	–		–
35	Poponi e cocomeri	–	–	–	–	–	–	–		–
36	Altri ortaggi	–	–	–	–	–	–	–		–
37	Orti familiari (*) (³)	22	–	3,3	–	3,3	3,3	72,6		73,2
38	Fiori (*) recisi	–	–	–	–	–	–	–		–
39	Fiori (*) e foglie da profum.	–	–	–	–	–	–	–		–
40	Colt. orn. e per fronda verde (*)	–	–	–	–	–	–	–		–
41	Altre coltivazioni	–	–	–	–	–	–	–		–
42	Prati avvicendati (⁴)	23	–	63,0	–	63,0	65,0	1.450		1.495
43	Id. id. (anno d'imp.)	–	16	–	21,0	21,0	22,0	336		352
44	Erbai: annuali; intercalari	–	–	–	–	–	–	–		–
	Riposi con o senza pascolo	31								
	Tare	151								
	Totale	506								
	Prati, prati-pasc. e pasc. perm. semplici e con piante legnose									
45	Prati permanenti	–	–	–	–	–	–	–		–
46	Prati-pascoli permanenti	–	–	–	–	–	–	–		–
47	Pascoli permanenti	–	–	–	–	–	–	–		–
48	Nelle tare, riposi, incolti, ecc. (*)	–	813	–	5,0	5,0	5,5	4.080		4.471
	Tare	–								
	Totale	–								

N. elenco coltivaz. (*)	QUALITÀ DI COLTURA E COLTIVAZIONI	Superficie (ettari): integrante: a coltura pura	a coltura mista prevalente	totale	ripetuta: a coltura mista secondaria	a coltura promiscua	nelle tare e sparse	Produzione (quintali): media per ha. sulla superf. integr. a colt. pura (col. 3) 1923-'28	1929	totale (relat. alle superf. di cui alle col. 5+6+7+8) (*) 1923-'28	1929
	Coltivazioni legnose a) superficie b) *n. medio piante per ha.*										
49	Viti a)	–	–	–	–	309	–	–	–	13.905	14.369
	Viti b)	–	–		–	*3.000*	–				
50	Olivi a)	246	–	246	–	–	–	22,0	22,6	(⁵) 5.412	5.553
	Olivi b)	*550*	–		–	–	–				
51	Aranci a)	–	–	–	–	–	–	–	–	–	–
	Aranci b)	–	–		–	–	–				
52	Mandarini a)	–	–	–	–	–	–	–	–	–	–
	Mandarini b)	–	–		–	–	–				
53	Limoni a)	–	–	–	–	–	–	–	–	–	–
	Limoni b)	–	–		–	–	–				
54	Altri agrumi a)	–	–	–	–	–	–		–	–	–
	Altri agrumi b)	–	–		–	–	–				
55	Gelsi a)	–	–	–	–	309	–	–	–	759	710
	Gelsi b)	–	–		–	*9*	–				
56	Meli a)	–	–	–	–	309	–	–	–	256	253
	Meli b)	–	–		–	*8*	–				
57	Peri a)	–	–	–	–	309	–	–	–	341	463
	Peri b)	–	–		–	*15*	–				
58	Cotogni e melagrani a)	–	–	–	–	–	–	–	–	–	–
	Cotogni e melagrani b)	–	–		–	–	–				
59	Peschi a)	16	–	16	–	309	–	52,5	53,0	1.272	1.230
	Peschi b)	*525*	–		–	*14*	–				
60	Albicocchi a)	–	–	–	–	–	–	–	–	–	–
	Albicocchi b)	–	–		–	–	–				
61	Susini a)	–	–	–	–	–	–	–	–	–	–
	Susini b)	–	–		–	–	–				
62	Ciliegi a)	–	–	–	–	309	–	–	–	93	108
	Ciliegi b)	–	–		–	*6*	–				
63	Mandorli a)	–	–	–	–	–	–	–	–	–	–
	Mandorli b)	–	–		–	–	–				
64	Noci a)	–	–	–	–	–	–	–	–	–	–
	Noci b)	–	–		–	–	–				
65	Nocciuoli a)	–	–	–	–	–	–	–	–	–	–
	Nocciuoli b)	–	–		–	–	–				
66	Fichi a)	–	–	–	–	–	–	–	–	–	–
	Fichi b)	–	–		–	–	–				
67	Carrubi a)	–	–	–	–	–	–	–	–	–	–
	Carrubi b)	–	–		–	–	–				
68	Altri fruttiferi a)	–	–	–	–	–	–	–	–	–	–
	Altri fruttiferi b)	–	–		–	–	–				
69	Piante ornament. (*) a)	–	–	–	–	–	–	–	–	–	–
	Piante ornament. (*) b)	–	–		–	–	–				
70	Altre piante legnose a)	–	–	–	–	–	–	–	–	–	–
	Altre piante legnose b)	–	–		–	–	–				
71	Canneti e vincheti a)	–	–	–							
72	Vivai (*) a)	–	–	–				–	–	–	–
	Tare	–	–	–							
	Totale			262						(*)	(*)
73	*Boschi:*			1.359						(⁷)	(⁷)
	di cui castagneti da frutto			*557*	–	–	–	5,2	5,2	2.924	2.924
	Incolti produttivi			296							
	Superficie agraria e forestale			2.423							

(¹) Nell'oliveto. — (²) Preval. fagiuoli e piselli. — (³) Per ha. 12 non stabili. — (⁴) 80 % trifoglio prat., 20 % erba medica. — (⁵) 0,5 % per salamoia. — (⁶) Altri prodotti da colture legnose, rispettiv. nel sessennio 1923-28 e nell'anno 1929: legna da ardere, q. 5.028 e q. 5.133; strame, q. 2.228 e q. 2.228. — (⁷) Strame: 1923-'28, q. 7.218; 1929, q. 7.218.

VI. – Produzione dei cereali

COLTIVAZIONI	Superficie complessiva (ettari)	Produzione (q.) media per ettaro, sessennio 1923-'28	1929	totale in base al rend. unit.: (*) medio 1923-'28 (coll. 2×3)	1929 (coll. 2×4)
1. Frumento:					
a) nei semin. sempl.	65	11,5	11,9	746	776
b) id. con p. legn.	95	11,6	12,0	1.101	1.144
c) nelle colt. legn. spec.	52	10,6	11,0	552	572
Totale	212	11,3	11,8	2.399	2.492
2. Riso (risone):					
a) nei semin. sempl.	–	–	–	–	–
b) id. con p. legn.	–	–	–	–	–
Totale	–	–	–	–	–
3. Granoturco:					
a) nei semin. sempl.	19	17,5	18,3	332	347
b) id con p. legn.	17	18,0	18,8	306	319
c) nelle colt. legn. spec.	13	15,4	24,5	200	318
Totale	49	17,1	20,1	838	984
4. Cereali minori (*):					
a) nei semin. sempl.	–	–	–	–	–
b) id. con p. legn.	–	–	–	–	–
c) nelle colt. legn. spec.	–	–	–	–	–
Totale	–	–	–	–	–

VII. – Produzione dei foraggi

COLTIVAZIONI	Prod. tot. media 1923-'28	1929
(In quintali di fieno normale) (*)		
1. Prati avvicendati	1.450	1.495
2. Id. id. anno d'imp.	336	352
3. Erbai annuali	–	–
4. Id. intercalari	–	–
5. Prati permanenti	–	–
6. Prati-pascoli permanenti	–	–
7. Pascoli permanenti	–	–
8. *Produz. access. di foraggio*	5.812	6.272
Totale	7.598	8.119
Per ettaro della superficie agraria e forestale	*3,1*	*3,4*

PRODUZ. ACCESSORIA	Prod. tot. media 1923-'28	1929
A) dai prati e pascoli:	*4.080*	*4.471*
a) nei seminativi a riposo	760	852
b) nelle tare produttive	410	460
c) nei boschi e sotto altre colture legnose	2.058	2.307
d) negl'incolti produttivi	852	852
B) paglia dei cereali (¹)	*1.200*	*1.246*
C) foglie e colletti di barbabietole da zucchero (¹)	–	–
D) cime, frasche, fronde, ecc. (¹)	*532*	*555*
E) strami (foglie secche, sottobosco, ecc. (¹)	–	–

(¹) *Quantità effettivamente utilizzata per l'alimentazione del bestiame.*

(*) *Vedi « Avvertenze alle tavole »: pag. 1.*

42. - CASTIGLIONE CHIAVARESE

REGIONE AGRARIA DI MONTAGNA — *Tav. III.*

ZONA AGRARIA V — MONTAGNA INTERMEDIA DI CHIÀVARI

I. – Dati generali

1. Dati geografici

Giacitura prev. del territ.: *Collina*

Posizione geografica del Centro princ.(*): lat. . 44° 16′; long. -2° 56′

Altimetria s/m del territorio: massima m. 1.098; minima » 80; preval.(*) » 300 ÷ 650

del Centro principale (*) » 271

2. Popolazione (Censim. 21-IV-1931-IX)

Presente:	
In complesso	2.270
Per km² territoriale	76
di superf. agr. e forest.	80
Dei centri	1.522
Delle case sparse	748
Residente:	
In complesso	2.352
Per km² territoriale	79
di superf. agr. e forest.	83

3. Popolazione agricola (*) (Censim. 21-IV-1931-IX)

Posiz. profess. capo famiglia	Famiglie	Componenti
Conduc. terreni propri	225	1.052
Fittavoli	13	71
Coloni	111	534
Giornalieri	16	43
Altri addetti	1	2
Totale	366	(1) 1.702

(1) Per km² di superficie: territoriale. 57; agr. e forest. 60

4. Aziende agricole (*) (Censim. agr. 19-III-1930-VIII)

Classi di ampiezza	Num.	Superf. ha.	Sistema di conduz.	Num.	Superf. ha.
1. Fino a 0,50 ha.	47	9	Economia diretta	214	1.217
2. da 0,51 » 1 »	4	3	Affitto	29	93
3. » 1,01 » 3 »	90	170	Colonia	107	770
4. » 3,01 » 5 »	112	446	Mista	103	742
5. » 5,01 » 10 »	130	933			
6. » 10,01 » 20 »	59	853			
7. » 20,01 » 50 »	10	288			
8. » 50,01 » 100 »	–	–			
9. » 100,01 » 500 »	1	120			
10. oltre 500 »	–	–			
Totale	453	2.822	Totale	453	2.832

5. Bestiame (*) (Censim. agr. 19-III-1930-VIII)

Bovini . N.	227	*Bovini:*	
Equini . »	53	Vitelli e vitelle sotto l'anno . N.	40
Suini . »	76	Manzette, manze e giovenche. »	36
Ovini . »	1.302	Vacche. »	139
		Manzi e buoi . »	7
Caprini . »	246	Torelli e tori . »	5

II. – Superficie per qualità di coltura

QUALITÀ DI COLTURA	SUPERFICIE (ettari): Qualità di coltura semplici	con piante legnose	totale
1	2	3	4
1. Seminativi	108	346	454
2. Prati permanenti	–	–	–
3. Prati-pascoli perm.	–	–	–
4. Pascoli permanenti	–	–	–
5. Colture legnose specializzate		248	248
6. Boschi (compresi i castagneti da frutto).		1.750	1.750
7. Incolti produttivi	75	317	392
Totale	183	2.661	
Superficie agraria e forestale			2.844
8. Superficie improduttiva			134
Superficie territoriale			2.978

III. – Ripartizione superficie seminativi

COLTIVAZIONI	SUPERFICIE INTEGRANTE (ettari)	SUPERF. RIPETUTA COLTIVAZIONI INTERCALARI (ettari): nei seminativi	nelle colt. legn. spec.	totale
1	2	3	4	5
Coltiv. avvicendate:				
1. Cereali	137	–	–	–
2. Coltiv. industriali	–	–	–	–
3. Altre coltivazioni	96	–	–	–
4. Foraggere	13	5	2	7
5. Riposi con o senza pasc.	81	–	–	–
Tare	106	–	–	–
Totale	433	5	2	7
Coltiv. permanenti:				
6. Orti stabili, risaie stab., ecc.	18			
Tare	3			
Totale	21			
Superficie complessiva	454			

IV. – Superficie e densità delle colture legnose (*)

COLTIVAZIONI	SUPERFICIE INTEGRANTE – a coltura specializzata – pura: ettari	n. medio piante per ha.	prevalente: ettari	n. medio piante per ha.	totale (colonne 2+4) ettari	secondaria: ettari	n. medio piante per ha.	SUPERFICIE RIPETUTA – a coltura promiscua: ettari	n. medio piante per ha.	piante nelle tare e sparse: ettari	n. medio piante per ha.
1	2	3	4	5	6	7	8	9	10	11	12
1. Viti	–	–	–	–	–	–	–	230	(1)2.652	–	–
Sostegni vivi	–	–	–	–	–	–	–	–	–	–	–
2. Olivi	248	(2) 550	–	–	248	–	–	–	–	–	–
3. Agrumi	–	–	–	–	–	–	–	–	–	–	–
4. Gelsi	–	–	–	–	–	–	–	156	(3) 4	–	–
5. Fruttiferi	–	–	–	–	–	–	–	315	(4) 31	–	–
6. Piante ornament.	–	–	–	–	–	–	–	–	–	–	–
7. Altre	–	–	–	–	–	–	–	317	–	–	–
8. Vivai, canneti, ecc.	–	–	–	–	–	–	–	–	–	–	–
Tare	–	–	–	–	–						
Superficie compless.	248		–		248						

(1) Forma allev. prev.: *a spalliera.* — (2) Id.: *p venio.* — (3) Id.: *a vaso.* — (4) Id.: *m. venio.*

V. – Superficie e produzione delle singole coltivazioni – Densità delle coltivazioni legnose

N. elenco coltivaz. (*)	QUALITÀ DI COLTURA E COLTIVAZIONI	SUPERFICIE (ettari): integrante	ripetuta	PRODUZIONE (quintali) media per ettaro, sessennio 1923-'28, sulla superficie: integrante	ripetuta	complessiva	1929: complessiva	totale in base al rendim. unit.: (*) medio 1923-'28 [(coll. 3+4)×col. 7]	1929 [(coll. 3+4) × col. 8]
1	2	3	4	5	6	7	8	9	10
	Seminativi *Semplici e con piante legnose*								
1	Frumento tenero	124	(1) 25	12,2	7,5	11,4	12,0	1.697	1.788
2	Frumento duro	–	–	–	–	–	–	–	–
3	Segale	–	–	–	–	–	–	–	–
4	Orzo	–	–	–	–	–	–	–	–
5	Avena	–	–	–	–	–	–	–	–
6	Riso (risone)	–	–	–	–	–	–	–	–
7	Granoturco maggengo	13	–	22,0	–	22,0	23,5	286	306
8	Granoturco cinquantino	–	–	–	–	–	–	–	–
9	Altri cereali	–	–	–	–	–	–	–	–
10	Barbabietole da zucchero	–	–	–	–	–	–	–	–
11	Canapa seme	–	–	–	–	–	–	–	–
12	Canapa tiglio	–	–	–	–	–	–	–	–
13	Lino seme	–	–	–	–	–	–	–	–
14	Lino tiglio	–	–	–	–	–	–	–	–
15	Tabacco	–	–	–	–	–	–	–	–
16	Altre coltivazioni industriali	–	–	–	–	–	–	–	–
17	Patate	59	(1) 16	57,1	40,0	53,5	55,0	4.010	4.125
18	Fave da seme	24	(1) 5	10,2	8,2	9,9	11,5	286	334
19	Fagiuoli	9	–	9,7	–	9,7	10,6	87	95
20	Ceci	–	–	–	–	–	–	–	–
21	Cicerchie	–	–	–	–	–	–	–	–
22	Lenticchie	–	–	–	–	–	–	–	–
23	Lupini (1)	–	4	–	13,0	13,0	13,0	52	52
24	Piselli	4	–	12,0	–	12,0	12,5	48	50
25	Veccia	–	–	–	–	–	–	–	–
26	Altre leguminose da granella	–	–	–	–	–	–	–	–
27	Legumi freschi da sgusciare	–	–	–	–	–	–	–	–
28	Asparagi	–	–	–	–	–	–	–	–
29	Carciofi	–	–	–	–	–	–	–	–
30	Cardi, finocchi e sedani	–	–	–	–	–	–	–	–
31	Cavoli	–	–	–	–	–	–	–	–
32	Cavolfiori	–	–	–	–	–	–	–	–
33	Cipolle e agli	–	–	–	–	–	–	–	–
34	Pomodori	–	–	–	–	–	–	–	–
35	Poponi e cocomeri	–	–	–	–	–	–	–	–
36	Altri ortaggi	–	–	–	–	–	–	–	–
37	Orti familiari (*)	18	–	3,5	–	3,5	4,0	63,0	72,0
38	Fiori (*) recisi	–	–	–	–	–	–	–	–
39	Fiori (*) e foglie da profumi	–	–	–	–	–	–	–	–
40	Colt. orn. e perfronda verde (*)	–	–	–	–	–	–	–	–
41	Altre coltivazioni	–	–	–	–	–	–	–	–
42	Prati avvicendati (2)	13	–	50,4	–	50,4	52,0	655	676
43	Id. id. (anno d'imp.)	–	9	–	17,0	17,0	18,0	153	162
44	Erbai annuali; intercalari (3)	–	7	–	23,0	23,0	25,0	161	175
	Riposi con o senza pascolo	81							
	Tare	109							
	Totale	454							
	Prati, prati-pasc. e pasc. perm. *Semplici e con piante legnose*								
45	Prati permanenti	–	–	–	–	–	–	–	–
46	Prati-pascoli permanenti	–	–	–	–	–	–	–	–
47	Pascoli permanenti	–	–	–	–	–	–	–	–
48	Nelle tare, riposi, incolti, ecc. (*)	–	2.312	–	4,2	4,2	4,6	9.711	10.710
	Tare	–							
	Totale	–							

N. elenco coltivaz. (*)	QUALITÀ DI COLTURA E COLTIVAZIONI	SUPERFICIE (ettari) integrante: a coltura pura	a coltura mista prevalente	totale	ripetuta: a coltura mista secondaria	a coltura promiscua	nelle tare e sparse	PRODUZIONE (quintali) media per ha. sulla superf. integ. a colt. pura (col. 3): 1923-'28	1929	totale (relat. alle superf. di cui alle coll. 5+6+7+8): (*) 1923-'28	1929
1	2	3	4	5	6	7	8	9	10	11	12
	Coltivazioni legnose a) superficie b) *n. medio piante per ha.*										
49	Viti a)	–	–	–	–	230	–	–	–	(4)15.250	(4)18.689
	Viti b)	–	–		–	*2.652*	–				
50	Olivi a)	248	–	248	–	–	–	17,6	17,6	4.365	4.365
	Olivi b)	*550*	–		–	–	–				
51	Aranci a)	–	–	–	–	–	–	–	–	–	–
	Aranci b)	–	–		–	–	–				
52	Mandarini a)	–	–	–	–	–	–	–	–	–	–
	Mandarini b)	–	–		–	–	–				
53	Limoni a)	–	–	–	–	–	–	–	–	–	–
	Limoni b)	–	–		–	–	–				
54	Altri agrumi a)	–	–	–	–	–	–	–	–	–	–
	Altri agrumi b)	–	–		–	–	–				
55	Gelsi a)	–	–	–	–	156	–	–	–	176	234
	Gelsi b)	–	–		–	*4*	–				
56	Meli a)	–	–	–	–	315	–	–	–	114	110
	Meli b)	–	–		–	*5*	–				
57	Peri a)	–	–	–	–	315	–	–	–	129	142
	Peri b)	–	–		–	*10*	–				
58	Cotogni e melagrani a)	–	–	–	–	–	–	–	–	–	–
	Cotogni e melagrani b)	–	–		–	–	–				
59	Peschi a)	–	–	–	–	315	–	–	–	147	158
	Peschi b)	–	–		–	*13*	–				
60	Albicocchi a)	–	–	–	–	–	–	–	–	–	–
	Albicocchi b)	–	–		–	–	–				
61	Susini a)	–	–	–	–	–	–	–	–	–	–
	Susini b)	–	–		–	–	–				
62	Ciliegi a)	–	–	–	–	250	–	–	–	25	25
	Ciliegi b)	–	–		–	*2*	–				
63	Mandorli a)	–	–	–	–	–	–	–	–	–	–
	Mandorli b)	–	–		–	–	–				
64	Noci a)	–	–	–	–	156	–	–	–	25	31
	Noci b)	–	–		–	*1*	–				
65	Nocciuoli a)	–	–	–	–	–	–	–	–	–	–
	Nocciuoli b)	–	–		–	–	–				
66	Fichi a)	–	–	–	–	156	–	–	–	34	39
	Fichi b)	–	–		–	*3*	–				
67	Carrubi a)	–	–	–	–	–	–	–	–	–	–
	Carrubi b)	–	–		–	–	–				
68	Altri fruttiferi a)	–	–	–	–	–	–	–	–	–	–
	Altri fruttiferi b)	–	–		–	–	–				
69	Piante ornament. (*) a)	–	–	–	–	–	–	–	–	–	–
	Piante ornament. (*) b)	–	–		–	–	–				
70	Altre piante legnose a)	–	–	–	–	–	–	–	–	–	–
	Altre piante legnose b)	–	–		–	–	–				
71	Canneti, vincheti a)	–	–	–							
72	Vivai (*) a)	–	–	–							
	Tare	–	–	–							
	Totale			248						(5)	(5)
73	***Boschi:***			1.750						(6) 2.278	(6) 1.627
	di cui castagneti da frutto			*434*	–	–	–	5,2	3,7		
	Incolti produttivi			392							
	Superficie agraria e forestale			2.844							

(1) Nell'oliveto. — (2) 80% trifoglio prat., 20% erba medica. — (3) Preval. favetta ed avena. — (4) 6,0% uva per consumo diretto. — (5) Altri prodotti da colture legnose, rispettiv. nel sessennio 1923-'28 e nell'anno 1929: legna da ardere, q. 6.361 e q. 4.968; strame, q. 3.321 e q. 2.787. — (6) Strame: 1923-'28, q. 19.740; 1929, q. 13.160.

VI. – Produzione dei cereali

COLTIVAZIONI	SUPERFICIE complessiva — (ettari)	PRODUZIONE (q.) media per ettaro: sessennio 1923-'28	1929	totale in base al rend. unit.: (*) medio 1923-'28 (coll. 2×3)	1929 (coll. 2×4)
1	2	3	4	5	6
1. Frumento:					
a) nei semin. sempl.	34	12,6	13,3	430	453
b) id. con p. legn.	90	12,0	12,6	1.079	1.137
c) nelle colt. legn. spec.	25	7,5	7,9	188	198
Totale	149	11,4	12,0	1.697	1.788
2. Riso (risone):					
a) nei semin. sempl.	–	–	–	–	–
b) id. con p. legn.	–	–	–	–	–
Totale	–	–	–	–	–
3. Granoturco:					
a) nei semin. sempl.	6	22,0	23,5	132	141
b) id. con p. legn.	7	22,0	23,6	154	165
c) nelle colt. legn. spec.		–	–	–	–
Totale	13	22,0	23,5	286	306
4. Cereali minori (*):					
a) nei semin. sempl.	–	–	–	–	–
b) id. con p. legn.	–	–	–	–	–
c) nelle colt. legn. spec.	–	–	–	–	–
Totale	–	–	–	–	–

VII. – Produzione dei foraggi

COLTIVAZIONI	PROD. TOT. media 1923-'28	1929
1	2	3
(In quintali di fieno normale) (*)		
1. Prati avvicendati	655	676
2. Id. id. (anno d'imp.)	153	162
3. Erbai annuali	–	–
4. Id. intercalari	161	175
5. Prati permanenti	–	–
6. Prati-pascoli permanenti	–	–
7. Pascoli permanenti	–	–
8. *Produz. access. di foraggio*	11.126	12.139
Totale	12.095	13.152
Per ettaro della superficie agraria e forestale	*4,3*	*4,6*

PRODUZ. ACCESSORIA	PROD. TOT. media 1923-'28	1929
4	5	6
A) dai prati e pascoli:	*9.711*	*10.710*
a) nei seminativi a riposo	2.569	2.882
b) nelle tare produttive	398	371
c) nei boschi e sotto altre colture legnose	6.118	7.000
d) negl'incolti produttivi	626	457
B) paglia dei cereali (1)	*1.242*	*1.242*
C) foglie e colletti di barbabietole da zucchero (1)	–	–
D) cime, frasche, fronde, ecc. (1)	*173*	*187*
E) strami (foglie secche, sottobosco, ecc.) (1)	–	–

(1) *Quantità effettivamente utilizzata per l'alimentazione del bestiame.*

(*) *Vedi « Avvertenze alle tavole »: pag.* 1.

43. - CICAGNA

REGIONE AGRARIA DI MONTAGNA — ZONA AGRARIA V

Tav. III. — MONTAGNA INTERMEDIA DI CHIÀVARI

I. – Dati generali

1. Dati geografici

Giacitura prev. del territ.: *Collina*

Posizione geografica del Centro princ.(*): lat. 44° 24′; long. -3° 13′

Altimetria s/m del territorio: massima m. 800; minima » 85; preval. (*) » 300÷600

del Centro principale (*) » 105

2. Popolazione (Censim. 21-IV-1931-IX)

Presente:	
In complesso	2.474
Per km² territoriale	227
Per km² di superf. agr. e forest.	242
Dei centri	1.050
Delle case sparse	1.424
Residente:	
In complesso	2.504
Per km.² territoriale	229
Per km.² di superf. agr. e forest.	245

3. Popolazione agricola (*) (Censim. 21-IV-1931-IX)

Posiz. profess. capo famiglia	Famiglie	Componenti
Conduc. terreni propri	192	920
Fittavoli	11	61
Coloni	19	85
Giornalieri	22	70
Altri addetti	2	8
Totale	246	(¹) 1.144

(¹) Per km.² territoriale 105; di superficie agr. e forest. 112

4. Aziende agricole (*) (Censim. agr. 19-III-1930-VIII)

Classi di ampiezza	Num.	Superf. ha.
1. Fino a 0,50 ha.	63	7
2. da 0,51 » 1 »	3	2
3. » 1,01 » 3 »	134	355
4. » 3,01 » 5 »	196	712
5. » 5,01 » 10 »	34	214
6. » 10,01 » 20 »	1	19
7. » 20,01 » 50 »	–	–
8. » 50,01 » 100 »	–	–
9. » 100,01 » 500 »	–	–
10. oltre 500 »	–	–
Totale	431	1.309

Sistema di conduz.	Num.	Superf. ha.
Economia diretta	303	943
Affitto	50	89
Colonia	22	81
Mista	56	196
Totale	431	1.309

5. Bestiame (*) (Censim. agr. 19-III-1930-VIII)

Bovini N.	459	*Bovini:*	
Equini »	35	Vitelli e vitelle sotto l'anno N.	59
Suini »	61	Manzette, manze e giovenche »	46
Ovini »	13	Vacche »	351
Caprini »	8	Manzi e buoi »	2
		Torelli e tori »	1

II. – Superficie per qualità di coltura

QUALITÀ DI COLTURA	SUPERFICIE (ettari) Qualità di coltura semplici	con piante legnose	totale
1	2	3	4
1. Seminativi	88	258	346
2. Prati permanenti	59	–	59
3. Prati-Pascoli perm.	–	–	–
4. Pascoli permanenti	–	–	–
5. Colture legnose specializzate		164	164
6. Boschi (compresi i castagneti da frutto)		454	454
7. Incolti produttivi	–	–	–
Totale	147	876	
Superficie agraria e forestale			1.023
8. Superficie improduttiva			69
Superficie territoriale			1.092

III. – Repartizione superficie dei seminativi

COLTIVAZIONI	SUPERFICIE INTEGRANTE (ettari)	SUPERF. RIPETUTA COLTIVAZIONI INTERCALARI (ettari) nei seminativi	nelle colt. legn. spec.	totale
1	2	3	4	5
Coltiv. avvicendate:				
1. Cereali	130	–	–	–
2. Coltiv. industriali	–	–	–	–
3. Altre coltivazioni	67	11	–	11
4. Foraggere	10	4	2	6
5. Riposi con o senza pasc.	17	–	–	–
Tare	104	–	–	–
Totale	328	15	2	17
Coltiv. permanenti:				
6. Orti stabili, risaie stab., ecc.	15			
Tare	3			
Totale	18			
Superficie complessiva	346			

IV. – Superficie e densità delle colture legnose (*)

COLTIVAZIONI	Superficie integrante: a coltura specializzata pura: ettari	n. medio piante per ha.	mista prevalente: ettari	n. medio piante per ha.	totale (colonne 2+4) ettari	mista secondaria: ettari	n. medio piante per ha.	Superficie ripetuta: a coltura promiscua: ettari	n. medio piante per ha.	piante nelle tare e sparse: ettari	n. medio piante per ha.
1	2	3	4	5	6	7	8	9	10	11	12
1. Viti	–	–	–	–	–	–	–	232	(¹) 2.500	–	–
Sostegni vivi	–	–	–	–	–	–	–	–	–	–	–
2. Olivi	164	(²) 600	–	–	164	–	–	–	–	–	–
3. Agrumi	–	–	–	–	–	–	–	–	–	–	–
4. Gelsi	–	–	–	–	–	–	–	–	–	–	–
5. Fruttiferi	–	–	–	–	–	–	–	232	(³) 64	–	–
6. Piante ornament.	–	–	–	–	–	–	–	–	–	–	–
7. Altre	–	–	–	–	–	–	–	–	–	–	–
8. Vivai, canneti, ecc.	–	–	–	–	–	–	–	–	–	–	–
Tare	–	–	–	–	–						
Superficie compless.	164		–		164						

(¹) Forma allev. prev.: *a cordone.* — (²) Id.: *p. vento.*

V. – Superficie e produzione delle singole coltivazioni – Densità delle coltivazioni legnose

N. elenco coltivaz.(*)	QUALITÀ DI COLTURA E COLTIVAZIONI	Superficie (ettari) integrante	ripetuta	Produzione (quintali) media per ettaro sessennio 1923-'28 sulla superficie integrante	ripetuta	complessiva	1929 complessiva	totale in base al rendim. unit. (*) medio 1923-'28 [(coll. 3+4)×col. 7]	1929 [(coll. 3+4)×col. 8]
1	2	3	4	5	6	7	8	9	10
	Seminativi *Semplici e con piante legnose*								
1	Frumento tenero	106	(¹) 43	9,7	7,3	9,0	9,4	1.347	1.404
2	Frumento duro	–	–	–	–	–	–	–	–
3	Segale	–	–	–	–	–	–	–	–
4	Orzo	–	–	–	–	–	–	–	–
5	Avena	–	–	–	–	–	–	–	–
6	Riso (risone)	–	–	–	–	–	–	–	–
7	Granoturco maggengo	24	(¹) 7	19,3	13,0	17,9	18,6	555	578
8	Granoturco cinquantino	–	–	–	–	–	–	–	–
9	Altri cereali	–	–	–	–	–	–	–	–
10	Barbabietole da zucchero	–	–	–	–	–	–	–	–
11	Canapa seme	–	–	–	–	–	–	–	–
12	Canapa tiglio	–	–	–	–	–	–	–	–
13	Lino seme	–	–	–	–	–	–	–	–
14	Lino tiglio	–	–	–	–	–	–	–	–
15	Tabacco	–	–	–	–	–	–	–	–
16	Altre coltivazioni industriali	–	–	–	–	–	–	–	–
17	Patate	43	(¹) 17	60,7	38,0	54,3	55,1	3.256	3.303
18	Fave da seme	10	(¹) 10	9,4	7,4	8,4	9,0	168	180
19	Fagiuoli	–	–	–	–	–	–	–	–
20	Ceci	–	–	–	–	–	–	–	–
21	Cicerchie	–	–	–	–	–	–	–	–
22	Lenticchie	–	–	–	–	–	–	–	–
23	Lupini	–	–	–	–	–	–	–	–
24	Piselli	–	–	–	–	–	–	–	–
25	Veccia	–	–	–	–	–	–	–	–
26	Altre leguminose da granella	–	–	–	–	–	–	–	–
27	Legumi freschi da sgusciare (²)	7	2	55,0	55,0	55,0	55,0	495	495
28	Asparagi	–	–	–	–	–	–	–	–
29	Carciofi	–	–	–	–	–	–	–	–
30	Cardi, finocchi e sedani	–	–	–	–	–	–	–	–
31	Cavoli (¹)	–	4	–	110,0	110,0	110,0	440	440
32	Cavolifiori	–	4	–	135,0	135,0	135,0	540	540
33	Cipolle e agli	–	–	–	–	–	–	–	–
34	Pomodori	5	–	160,0	–	160,0	200,0	800	1.000
35	Poponi e cocomeri	–	–	–	–	–	–	–	–
36	Altri ortaggi (³)	2	5	200,0	200,0	200,0	200,0	1.400	1.400
37	Orti familiari (*)	15	–	4,0	–	4,0	4,2	60,0	63,0
38	Fiori (*) recisi	–	–	–	–	–	–	–	–
39	Fiori (*) e foglie da profum.	–	–	–	–	–	–	–	–
40	Colt. orn. e per fronda verde (*)	–	–	–	–	–	–	–	–
41	Altre coltivazioni	–	–	–	–	–	–	–	–
42	Prati avvicendati (⁴)	10	–	48,0	–	48,0	50,0	480	500
43	Id. id. (anno d'imp.)	–	7	–	16,0	16,0	17,0	112	119
44	Erbai: annuali; intercalari (⁵)	–	6	–	20,0	20,0	22,0	120	132
	Riposi con o senza pascolo	17							
	Tare	107							
	Totale	346							
	Prati, prati-pasc. e pasc. perm *Semplici e con piante legnose*								
45	Prati permanenti	55	–	16,0	–	16,0	18,0	880	990
46	Prati-pascoli permanenti	–	–	–	–	–	–	–	–
47	Pascoli permanenti	–	–	–	–	–	–	–	–
48	Nelle tare, riposi, incolti, ecc. (*)	–	244	–	6,9	6,9	7,0	1.685	1.708
	Tare	4							
	Totale	59							

N. elenco coltivaz.(*)	QUALITÀ DI COLTURA E COLTIVAZIONI	Superficie (ettari) integrante: a coltura pura	a coltura mista prevalente	totale	ripetuta: a coltura mista secondaria	a coltura promiscua	nelle tare e sparse	Produzione (quintali) media per ha. sulla superf. integr. a colt. pura (col. 3) 1923-'28	1929	totale (relat. alla superf. di cui alle coll. 5+6+7+8) (*) 1923-'28	1929
1	2	3	4	5	6	7	8	9	10	11	12
	Coltivazioni legnose a) superficie b) *n. medio piante per ha.*										
49	Viti a)	–	–	–	–	232	–	–	–	(⁶) 2.845	(⁶) 3.016
	Viti b)	–	–		–	*2.500*	–				
50	Olivi a)	164	–	164	–	–	–	16,3	12,0	(⁷) 2.671	(⁷) 1.968
	Olivi b)	*600*	–		–	–	–				
51	Aranci a)	–	–	–	–	–	–	–	–	–	–
	Aranci b)	–	–		–	–	–				
52	Mandarini a)	–	–	–	–	–	–	–	–	–	–
	Mandarini b)	–	–		–	–	–				
53	Limoni a)	–	–	–	–	–	–	–	–	–	–
	Limoni b)	–	–		–	–	–				
54	Altri agrumi a)	–	–	–	–	–	–	–	–	–	–
	Altri agrumi b)	–	–		–	–	–				
55	Gelsi a)	–	–	–	–	–	–	–	–	–	–
	Gelsi b)	–	–		–	–	–				
56	Meli a)	–	–	–	–	232	–	–	–	597	487
	Meli b)	–	–		–	*17*	–				
57	Peri a)	–	–	–	–	232	–	–	–	338	348
	Peri b)	–	–		–	*14*	–				
58	Cotogni e melagrani a)	–	–	–	–	–	–	–	–	–	–
	Cotogni e melagrani b)	–	–		–	–	–				
59	Peschi a)	–	–	–	–	232	–	–	–	147	162
	Peschi b)	–	–		–	*16*	–				
60	Albicocchi a)	–	–	–	–	–	–	–	–	–	–
	Albicocchi b)	–	–		–	–	–				
61	Susini a)	–	–	–	–	232	–	–	–	180	232
	Susini b)	–	–		–	*10*	–				
62	Ciliegi a)	–	–	–	–	232	–	–	–	99	116
	Ciliegi b)	–	–		–	*7*	–				
63	Mandorli a)	–	–	–	–	–	–	–	–	–	–
	Mandorli b)	–	–		–	–	–				
64	Noci a)	–	–	–	–	–	–	–	–	–	–
	Noci b)	–	–		–	–	–				
65	Nocciuoli a)	–	–	–	–	–	–	–	–	–	–
	Nocciuoli b)	–	–		–	–	–				
66	Fichi a)	–	–	–	–	–	–	–	–	–	–
	Fichi b)	–	–		–	–	–				
67	Carrubi a)	–	–	–	–	–	–	–	–	–	–
	Carrubi b)	–	–		–	–	–				
68	Altri fruttiferi a)	–	–	–	–	–	–	–	–	–	–
	Altri fruttiferi b)	–	–		–	–	–				
69	Piante ornament. (*) a)	–	–	–	–	–	–	–	–	–	–
	Piante ornament. (*) b)	–	–		–	–	–				
70	Altre piante legnose a)	–	–	–	–	–	–	–	–	–	–
	Altre piante legnose b)	–	–		–	–	–				
71	Canneti, e vincheti a)	–	–	–	–	–	–				
72	Vivai (*) a)	–	–	–	–	–	–	–	–	–	–
	Tare	–	–	–							
	Totale			164						(⁸)	(⁸)
	Boschi:			454						(⁹)	(⁹)
73	*di cui* castagneti da frutto	*187*	–	–	–	–	–	3,7	4,5	701	842
	Incolti produttivi			–							
	Superficie agraria e forestale			1.023							

(¹) Nell'oliveto. — (²) Fagiuoli e piselli. — (³) Preval. ortaggi da foglie. — (⁴) 80% trifoglio prat., 20% erba medica. — (⁵) Preval. favetta ed avena. — (⁶) 20,0% uva per consumo diretto. — (⁷) 0,5 % per salamoia. — (⁸) Altri prodotti da colture legnose, rispettiv. nel sessennio 1923-'28 e nell'anno 1929: legna da ardere, q. 2.868 e q. 2.900; strame, q. 2.308 e q. 2.292. — (⁹) Strame: 1923-'28, q. 5.444; 1929, q. 5.508.

VI. – Produzione dei cereali

COLTIVAZIONI	Superficie complessiva (ettari)	Produzione (q.) media per ettaro sessennio 1923-'28	1929	totale in base al rend. unit. (*) medio 1923-'28 (coll. 2×3)	1929 (coll. 2×4)
1	2	3	4	5	6
1. Frumento:					
a) nei semin. sempl.	30	9,7	10,0	291	299
b) id. con p. legn.	76	9,8	10,0	742	761
c) nelle colt. legn. spec.	43	7,3	8,0	314	344
Totale	149	9,0	9,4	1.347	1.404
2. Riso (risone):					
a) nei semin. sempl.	–	–	–	–	–
b) id. con p. legn.	–	–	–	–	–
Totale	–	–	–	–	–
3. Granoturco:					
a) nei semin. sempl.	6	20,3	21,0	122	126
b) id. con p. legn.	18	19,0	19,7	342	354
c) nelle colt. legn. spec.	7	13,0	14,0	91	98
Totale	31	17,9	18,6	555	578
4. Cereali minori (*):					
a) nei semin. sempl.	–	–	–	–	–
b) id. con p. legn.	–	–	–	–	–
c) nelle colt. legn. spec.	–	–	–	–	–
Totale	–	–	–	–	–

VII. – Produzione dei foraggi

COLTIVAZIONI	Prod. tot. media 1923-'28	1929
1	2	3
(In quintali di fieno normale) (*)		
1. Prati avvicendati	480	500
2. Id. id. anno d'imp.	112	119
3. Erbai annuali	–	–
4. Id. intercalari	120	132
5. Prati permanenti	880	990
6. Prati-pascoli permanenti	–	–
7. Pascoli permanenti	–	–
8. *Produz. access. di foraggio*	2.990	3.063
Totale	4.582	4.804
Per ettaro della superficie agraria e forestale	*4,5*	*4,7*

PRODUZ. ACCESSORIA	Prod. tot. media 1923-'28	1929
4	5	6
A) dai prati e pascoli:	*1.685*	*1.708*
a) nei seminativi a riposo	496	503
b) nelle tare produttive	396	401
c) nei boschi e sotto altre colture legnose	793	804
d) negl'incolti produttivi	–	–
B) paglia dei cereali (¹)	*943*	*983*
C) foglie e colletti di barbabietole da zucchero (¹)	–	–
D) cime, frasche, fronde, ecc. (¹)	*362*	*372*
E) strami (foglie secche, sottobosco, ecc.) (¹)	–	–

(¹) *Quantità effettivamente utilizzata per l'alimentazione del bestiame.*

(*) *Vedi « Avvertenze alle tavole »: pag.* 1.

44. - COGORNO

REGIONE AGRARIA DI MONTAGNA — *Tav. III.*

ZONA AGRARIA V — MONTAGNA INTERMEDIA DI CHIÀVARI

I. – Dati generali

1. Dati generali

Giacitura prev. del territ.: *Bassa collina*

Posizione geografica del Centro princ. (*): lat. 44° 19′; long. – 3° 4′

Altimetria s/m del territorio: massima m. 700; minima » 28; prev. (*) » 200 ÷ 340

del Centro principale (*) » 217

2. Popolazione (Censim. 21-IV-1931-IX)

Presente:

In complesso	2.758
Per km². di superf. territoriale	302
Per km². di superf. agr. e forest.	324
Dei centri	460
Delle case sparse	2.298

Residente:

In complesso	2.735
Per km². di superf. territoriale	299
Per km². di superf. agr. a forest.	321

3. Popolazione agricola (*) (Censim. 21-IV-1931-IX)

Posiz. profess. capo famiglia	Famiglie	Componenti
Conduc. terreni propri	333	1.413
Fittavoli	13	56
Coloni	91	460
Giornalieri	20	61
Altri addetti	11	32
Totale	468	(1) 2.022

(1) Per km². di superficie: territoriale 221; agr. e forest. 237

4. Aziende agricole (*) (Censim. agr. 19-III-1930-VIII)

Classi di amplezza	Num.	Superf. ha.
1. Fino a 0,50 ha.	151	42
2. da 0,51 » 1 »	181	132
3. » 1,01 » 3 »	241	399
4. » 3,01 » 5 »	27	95
5. » 5,01 » 10 »	1	5
6. » 10,01 » 20 »	–	–
7. » 20,01 » 50 »	–	–
8. » 50,01 » 100 »	–	–
9. » 100,01 » 500 »	–	–
10. oltre 500 »	–	–
Totale	601	673

Sistema di conduz.	Num.	Superf. ha.
Economia diretta	408	448
Affitto	17	16
Colonia	81	92
Mista	95	117
Totale	601	672

5. Bestiame (*) (Censim. agr. 19-III-1930-VIII)

Bovini	N.	640
Equini	»	29
Suini	»	54
Ovini	»	84
Caprini	»	8

Bovini:

Vitelli e vitelle sotto l'anno	N.	121
Manzette, manze e giovenche	»	117
Vacche	»	384
Manzi e buoi	»	5
Torelli e tori	»	13

II. – Superficie per qualità di coltura

QUALITÀ DI COLTURA	Superficie (ettari) — Qualità di coltura: semplici	con piante legnose	totale
1	2	3	4
1. Seminativi	112	288	400
2. Prati permanenti	–	–	–
3. Prati-pascoli perm.	–	–	–
4. Pascoli permanenti	–	–	–
5. Colture legnose specializzate	–	148	148
6. Boschi (compresi i castagneti da frutto)	–	264	264
7. Incolti produttivi	40	–	40
Totale	152	700	
Superficie agraria e forestale			852
8. Superficie improduttiva			62
Superficie territoriale			914

III. – Repartizione superficie seminativi

COLTIVAZIONI	Superficie integrante (ettari)	Superf. ripetuta coltivazioni intercalari (ettari): nei seminativi	nelle colt. legn. spec.	totale
1	2	3	4	5
Coltiv. avvicendate:				
1. Cereali	123	–	–	–
2. Coltiv. industriali	–	–	–	–
3. Altre coltivazioni	97	–	–	–
4. Foraggere	–	12	3	15
5. Riposi con o senza pasc.	54	–	–	–
Tare	107	–	–	–
Totale	381	12	3	15
Coltiv. permanenti:				
6. Orti stabili, risaie stab., ecc.	17			
Tare	2			
Totale	19			
Superficie complessiva	400			

IV. – Superficie e densità delle colture legnose (*)

COLTIVAZIONI	Superficie integrante — a coltura specializzata — pura: ettari	n. medio piante per ha.	mista — prevalente: ettari	n. medio piante per ha.	totale (colonne 2+4) ettari	mista — secondaria: ettari	n. medio piante per ha.	Superficie ripetuta — a coltura promiscua: ettari	n. medio piante per ha.	piante nelle tare e sparse: ettari	n. medio piante per ha.
1	2	3	4	5	6	7	8	9	10	11	12
1. Viti	–	–	–	–	–	–	–	235	(1) 2500	–	–
Sostegni vivi	–	–	–	–	–	–	–	–	–	–	–
2. Olivi	135	(2) 500	–	–	135	–	–	–	–	–	–
3. Agrumi	–	–	–	–	–	–	–	235	(3) 3	–	–
4. Gelsi	–	–	–	–	–	–	–	–	–	–	–
5. Fruttiferi	13	(4) 500	–	–	13	–	–	267	(3) 69	–	–
6. Piante ornament.	–	–	–	–	–	–	–	–	–	–	–
7. Altre	–	–	–	–	–	–	–	–	–	–	–
8. Vivai, canneti, ecc.	–	–	–	–	–	–	–	–	–	–	–
Tare	–	–	–	–	–	–	–	–	–	–	–
Superficie compless.	148		–		148						

(1) Forma allev. prev.: *a spalliera.* — (2) Id.: *p. vento.* — (3) Id.: *a cupola.* — (4) Id.: *a vaso.*

V. – Superficie e produzione delle singole coltivazioni – Densità delle coltivazioni legnose

N. elenco coltivaz. (*)	QUALITÀ DI COLTURA E COLTIVAZIONI	Superficie (ettari): integrante	ripetuta	Produzione (quintali) media per ettaro, sessennio 1923-'28 sulla superficie: integrante	ripetuta	complessiva	complessiva	1929	totale in base al rendim. unit.: (*) medio 1923-'28 [(coll. 3+4) × col. 7]	1929 [(coll. 3+4) × col. 8]
1	2	3	4	5	6	7	8		9	10
	Seminativi *Semplici e con piante legnose*									
1	Frumento tenero	96,0	(1) 10,0	13,8	7,1	13,2	15,2		1.399	1.616
2	Frumento duro	–	–	–	–	–	–		–	–
3	Segale	–	–	–	–	–	–		–	–
4	Orzo	–	–	–	–	–	–		–	–
5	Avena	–	–	–	–	–	–		–	–
6	Riso (risone)	–	–	–	–	–	–		–	–
7	Granoturco maggengo	27,0	–	25,4	–	25,4	28,0		685	756
8	Granoturco cinquantino	–	–	–	–	–	–		–	–
9	Altri cereali	–	–	–	–	–	–		–	–
10	Barbabietole da zucchero	–	–	–	–	–	–		–	–
11	Canapa seme	–	–	–	–	–	–		–	–
12	Canapa tiglio	–	–	–	–	–	–		–	–
13	Lino seme	–	–	–	–	–	–		–	–
14	Lino tiglio	–	–	–	–	–	–		–	–
15	Tabacco	–	–	–	–	–	–		–	–
16	Altre coltivazioni industriali	–	–	–	–	–	–		–	–
17	Patate	39,0	(1) 10,0	69,2	20,5	59,3	52,0		2.905	2.548
18	Fave da seme	23,0	–	10,0	–	10,0	11,5		230	265
19	Fagiuoli	15,0	–	10,0	–	10,0	12,0		150	180
20	Ceci	–	–	–	–	–	–		–	–
21	Cicerchie	–	–	–	–	–	–		–	–
22	Lenticchie	–	–	–	–	–	–		–	–
23	Lupini	–	–	–	–	–	–		–	–
24	Piselli	14,0	–	11,4	–	11,4	11,0		160	154
25	Veccia	–	–	–	–	–	–		–	–
26	Altre leguminose da granella	–	–	–	–	–	–		–	–
27	Legumi freschi da sgusciare	–	–	–	–	–	–		–	–
28	Asparagi	0,5	–	40,0	–	40,0	40,0		20	20
29	Carciofi (2)	1,5	–	108,0	–	108,0	108,0		162	162
30	Cardi, finocchi e sedani	0,8	3,6	120,0	118,3	118,6	132,5		522	583
31	Cavoli	(*) 6,7	(*) 13,0	110,0	110,0	110,0	110,0		2.167	2.167
32	Cavolifiori (3)	1,0	–	180,0	–	180,0	180,0		180	180
33	Cipolle e agli (4)	2,0	–	70,0	–	70,0	75,5		140	151
34	Pomodori (5)	4,0	–	160,0	–	160,0	200,0		640	800
35	Poponi e cocomeri	–	–	–	–	–	–		–	–
36	Altri ortaggi (4)	6,5	7,7	147,7	200,0	176,1	177,1		2.500	2.515
37	Orti familiari (6)	–	–	–	–	–	–		–	–
38	Fiori (6) recisi	–	–	–	–	–	–		–	–
39	Fiori (6) e foglie da profum.	–	–	–	–	–	–		–	–
40	Colt. orn. e per fronda verde (6)	–	–	–	–	–	–		–	–
41	Altre coltivazioni	–	–	–	–	–	–		–	–
42	Prati avvicendati	–	–	–	–	–	–		–	–
43	Id. id. (anno d'imp.)	–	–	–	–	–	–		–	–
44	Erbai: annuali; intercalari (7)	–	15,0	–	24,0	24,0	26,0		360	390
	Riposi con o senza pascolo	54,0								
	Tare	109,0								
	Totale	400,0								
	Prati, prati-pasc. e pasc. perm. *Semplici e con piante legnose*									
45	Prati permanenti	–	–	–	–	–	–		–	–
46	Prati-pascoli permanenti	–	–	–	–	–	–		–	–
47	Pascoli permanenti	–	–	–	–	–	–		–	–
48	Nelle tare, riposi; incolti, ecc. (8)	–	245,0	–	8,1	8,1	8,2		1.994	2.008
	Tare	–								
	Totale	–								

(*) N. elenco coltivaz.	QUALITÀ DI COLTURA E COLTIVAZIONI	Superficie (ettari) integrante: a coltura pura	a coltura mista prevalente	totale	ripetuta: a coltura mista secondaria	a coltura promiscua	nelle tare e sparse	Produzione (quintali) media per ha. sulla superf. integ. a colt. pura (col. 3): 1923-'28	1929	totale (relat. alle superf. di cui alle coll. 5+6+7+8): (*) 1923-'28	1929
1	2	3	4	5	6	7	8	9	10	11	12
	Coltivazioni legnose a) superficie b) *n. medio piante per ha.*										
49	Viti a)	–	–	–	–	235	–	–	–	(4) 6.468	(5) 5.170
	Viti b)	–	–		–	*2.500*	–				
50	Olivi a)	135	–	135	–	–	–	13,2	11,2	(7) 1.776	(7) 1.512
	Olivi b)	*500*	–		–	–	–				
51	Aranci a)	–	–	–	–	129	–	–	–	38	26
	Aranci b)	–	–		–	*3*	–				
52	Mandarini a)	–	–	–	–	235	–	–	–	61	71
	Mandarini b)	–	–		–	*1*	–				
53	Limoni a)	–	–	–	–	–	–	–	–	–	–
	Limoni b)	–	–		–	–	–				
54	Altri agrumi a)	–	–	–	–	–	–	–	–	–	–
	Altri agrumi b)	–	–		–	–	–				
55	Gelsi a)	–	–	–	–	–	–	–	–	–	–
	Gelsi b)	–	–		–	–	–				
56	Meli a)	–	–	–	–	267	–	–	–	210	160
	Meli b)	–	–		–	*5*	–				
57	Peri a)	–	–	–	–	267	–	–	–	247	401
	Peri b)	–	–		–	*9*	–				
58	Cotogni e melagrani a)	–	–	–	–	–	–	–	–	–	–
	Cotogni e melagrani b)	–	–		–	–	–				
59	Peschi a)	13	–	13	–	267	–	44,0	40,0	806	787
	Peschi b)	*500*	–		–	*13*	–				
60	Albicocchi a)	–	–	–	–	–	–	–	–	–	–
	Albicocchi b)	–	–		–	–	–				
61	Susini a)	–	–	–	–	–	–	–	–	–	–
	Susini b)	–	–		–	–	–				
62	Ciliegi a)	–	–	–	–	235	–	–	–	421	400
	Ciliegi b)	–	–		–	*22*	–				
63	Mandorli a)	–	–	–	–	–	–	–	–	–	–
	Mandorli b)	–	–		–	–	–				
64	Noci a)	–	–	–	–	235	–	–	–	40	47
	Noci b)	–	–		–	*1*	–				
65	Nocciuoli a)	–	–	–	–	–	–	–	–	–	–
	Nocciuoli b)	–	–		–	–	–				
66	Fichi a)	–	–	–	–	267	–	–	–	863	801
	Fichi b)	–	–		–	*19*	–				
67	Carrubi a)	–	–	–	–	–	–	–	–	–	–
	Carrubi b)	–	–		–	–	–				
68	Altri fruttiferi a)	–	–	–	–	(3) 235	–	–	–	84	71
	Altri fruttiferi b)	–	–		–	*2*	–				
69	Piante ornament. (*) a)	–	–	–	–	–	–	–	–	–	–
	Piante ornament. (*) b)	–	–		–	–	–				
70	Altre piante legnose a)	–	–	–	–	–	–	–	–	–	–
	Altre piante legnose b)	–	–		–	–	–				
71	Canneti, vincheti a)	–	–	–				–	–	–	–
72	Vivai (*) a)	–	–	–							
	Tare	–	–	–							
	Totale			148						(9)	(9)
73	***Boschi:***			264						(10)	(10)
	di cui castagneti da frutto	–	–	*147*	–	–	–	4,5	5,3	662	772
	Incolti produttivi			40							
	Superficie agraria e forestale			852							

(1) Nell'oliveto. — (2) In orti industriali. — (3) Id. ha. 0,7. — (4) Preval. ortaggi da foglie; in orti ind. — (5) Preval. favetta ed avena, 15,0 % irrigui. — (6) 10,0 % uva per consumo diretto. — (7) 0,5 % per salamoia. — (8) Nespoli del Giappone. — (9) Altri prodotti da colture legnose, rispettiv. nel sessennio 1923-'28 e nell'anno 1929: legna da ardere, q. 2.818 e q. 2.880. — (10) Strame: 1923-'28, q. 1.377; 1929, q. 1.641.

VI. – Produzione dei cereali

COLTIVAZIONI	Superficie complessiva (ettari)	Produzione (q.) media per ettaro: sessennio 1923-'28	1929	totale in base al rend. unit.: (*) medio 1923-'28 (coll. 2×3)	1929 (coll. 2×4)
1	2	3	4	5	6
1. Frumento:					
a) nei semin. sempl.	26	13,8	16,0	359	415
b) id. con p. legn.	70	13,8	16,0	969	1.121
c) nelle colt. legn. spec.	10	7,1	8,0	71	80
Totale	106	13,2	15,2	1.399	1.616
2. Riso (risone):					
a) nei semin. sempl.	–	–	–	–	–
b) id. con p. legn.	–	–	–	–	–
Totale	–	–	–	–	–
3. Granoturco:					
a) nei semin. sempl.	9	26,1	28,8	235	259
b) id. con p. legn.	18	25,0	27,6	450	497
c) nelle colt. legn. spec.	–	–	–	–	–
Totale	27	25,4	28,0	685	756
4. Cereali minori (*):					
a) nei semin. sempl.	–	–	–	–	–
b) id. con p. legn.	–	–	–	–	–
c) nelle colt. legn. spec.	–	–	–	–	–
Totale	–	–	–	–	–

VII. – Produzione dei foraggi

COLTIVAZIONI	Prod. tot. media 1923-'28	1929
1	2	3
(In quintali di fieno normale) (*)		
1. Prati avvicendati	–	–
2. Id. id. (anno d'imp.)	–	–
3. Erbai annuali	–	–
4. Id. intercalari	360	390
5. Prati permanenti	–	–
6. Prati-pascoli permanenti	–	–
7. Pascoli permanenti	–	–
8. *Produz. access. di foraggio*	3.100	3.352
Totale	3.460	3.742
Per ettaro della superficie agraria e forestale	*4,1*	*4,4*

PRODUZ. ACCESSORIA	Prod. tot. media 1923-'28	1929
4	5	6
A) dai prati e pascoli	*1.994*	*2.008*
a) nei seminativi a riposo	1.203	1.032
b) nelle tare produttive	216	270
c) nei boschi e sotto altre colture legnose	455	546
d) negl'incolti produttivi	120	160
B) paglia dei cereali (1)	*746*	*939*
C) foglie e colletti di barbabietole da zucchero (1)	–	–
D) cime, frasche, fronde, ecc. (1)	*360*	*405*
E) strami (foglie secche, sotto-bosco, ecc.) (1)	–	–

(1) *Quantità effettivamente utilizzata per l'alimentazione del bestiame.*

(*) *Vedi « Avvertenze alle tavole »: pag.* 1.

REGIONE AGRARIA DI MONTAGNA

45. - CORÈGLIA LÌGURE

ZONA AGRARIA V

Tav. III.

I. – Dati generali

MONTAGNA INTERMEDIA DI CHIÀVARI

1. Dati geografici

Giacitura prev. del territ.: *Collina*

Posizione geografica del Centro princ.(*): lat. . 44° 23′; long. —3° 11′

Altimetria s/m del territorio: massima m. 768; minima » 100; preval.(*) » 250÷500

del Centro principale(*) » 250

2. Popolazione (Censim. 21-IV-1931-IX)

Presente:	
In complesso	568
Per km². territoriale	71
di superf. agr. e forest.	73
Dei centri	240
Delle case sparse	328
Residente:	
In complesso	578
Per km². territoriale	72
di superf. agr. e forest.	74

3. Popolazione agricola (*) (Censim. 21-IV-1931-IX)

Posiz. profess. capo famiglia	Famiglie	Componenti
Conduc. terreni propri	95	439
Fittavoli	–	–
Coloni	2	9
Giornalieri	9	33
Altri addetti	–	–
Totale	106	(1) 481

(1) Per km² di superficie: territoriale . 60; agr. e forest. 62

4. Aziende agricole (*) (Censim. agr. 19-III-1930-VIII)

Classi di ampiezza	Num.	Superf. ha.	Sistema di conduz.	Num.	Superf. ha.
1. Fino a 0,50 ha.	9	2	Economia diretta	111	568
2. da 0,51 » 1 »	6	4	Affitto	7	15
3. » 1,01 » 3 »	35	72	Colonia	1	6
4. » 3,01 » 5 »	21	85	Mista	12	65
5. » 5,01 » 10 »	50	358			
6. » 10,01 » 20 »	9	102			
7. » 20,01 » 50 »	1	31			
8. » 50,01 » 100 »	–	–			
9. » 100,01 » 500 »	–	–			
10. oltre 500 »	–	–			
Totale	131	654	Totale	131	654

5. Bestiame (*) (Censim. agr. 19-III-1930-VIII)

Bovini N.	219	*Bovini:*	
Equini »	2	Vitelli e vitelle sotto l'anno . N.	31
Suini »	74	Manzette, manze e giovenche . »	29
		Vacche . . . . »	158
Ovini »	7	Manzi e buoi . »	–
Caprini »	5	Torelli e tori . »	1

II. – Superficie per qualità di coltura

QUALITÀ DI COLTURA	SUPERFICIE (ettari) Qualità di coltura: semplici	con piante legnose	totale
1. Seminativi	39	104	143
2. Prati permanenti	43	–	43
3. Prati-pascoli perm.	30	–	30
4. Pascoli permanenti	–	–	–
5. Colture legnose specializzate		79	79
6. Boschi (compresi i castagneti da frutto)		416	416
7. Incolti produttivi	40	31	71
Totale	152	630	
Superficie agraria e forestale			782
8. Superficie improduttiva			20
Superficie territoriale			802

III. – Repartizione superficie seminativi

COLTIVAZIONI	SUPERFICIE INTEGRANTE (ettari)	SUPERF. RIPETUTA COLTIVAZIONI INTERCALARI (ettari): nei seminativi	nelle colt. legn. spec.	totale
Coltiv. avvicendate:				
1. Cereali	38	–	–	–
2. Coltiv. industriali	–	–	–	–
3. Altre coltivazioni	32	–	–	–
4. Foraggere	–	4	1	5
5. Riposi con o senza pasc.	18	–	–	–
Tare	47	–	–	–
Totale	135	4	1	5
Coltiv. permanenti:				
7. Orti stabili, risaie stab., ecc.	7			
Tare	1			
Totale	8			
Superficie complessiva	143			

IV. – Superficie e densità delle colture legnose (*)

COLTIVAZIONI	SUPERFICIE INTEGRANTE: a coltura specializzata, pura: ettari	n. medio piante per ha.	mista, prevalente: ettari	n. medio piante per ha.	Totale (colonne 2+4) ettari	secondaria: ettari	n. medio piante per ha.	SUPERFICIE RIPETUTA: a coltura promiscua: ettari	n. medio piante per ha.	piante nelle tare e sparse: ettari	n. medio piante per ha.
1. Viti	–	–	–	–	–	–	–	72	(1) 3.000	–	–
Sostegni vivi	–	–	–	–	–	–	–	–	–	–	–
2. Olivi	66	(2) 517	–	–	66	–	–	19	(2) 20	–	–
3. Agrumi	–	–	–	–	–	–	–	–	–	–	–
4. Gelsi	–	–	–	–	–	–	–	–	–	–	–
5. Fruttiferi	13	(3) 523	–	–	13	–	–	91	(3) 50	–	–
6. Piante ornament.	–	–	–	–	–	–	–	–	–	–	–
7. Altre	–	–	–	–	–	–	–	31	–	–	–
8. Vivai, canneti, ecc.	–	–	–	–	–	–	–	–	–	–	–
Tare	–	–	–	–	–						
Superficie compless.	79		–		79						

(1) Forma allev. prev.: *a spalliera*. — (2) Id.: *p. vento*. — (3) Id.: *a vaso*.

V. – Superficie e produzione delle singole coltivazioni – Densità delle coltivazioni legnose

N. elenco coltivaz. (*)	QUALITÀ DI COLTURA E COLTIVAZIONI	SUPERFICIE (ettari): integrante	ripetuta	PRODUZIONE (quintali) media per ettaro, sessennio 1923-'28 sulla superficie: integrante	ripetuta	complessiva	1929 sulla superficie: complessiva	totale in base al rendim. unit.: (*) medio 1923-'28 [(coll. 3+4) × col. 7]	1929 [(coll. 3+4) × col. 8]
1	2	3	4	5	6	7	8	9	10
	Seminativi *Semplici e con piante legnose*								
1	Frumento tenero	32	(1) 9	14,1	6,1	12,3	13,0	505	533
2	Frumento duro	–	–	–	–	–	–	–	–
3	Segale	–	–	–	–	–	–	–	–
4	Orzo	–	–	–	–	–	–	–	–
5	Avena	–	–	–	–	–	–	–	–
6	Riso (risone)	–	–	–	–	–	–	–	–
7	Granoturco maggengo	6	–	31,7	–	31,7	32,0	190	192
8	Granoturco cinquantino	–	–	–	–	–	–	–	–
9	Altri cereali	–	–	–	–	–	–	–	–
10	Barbabietole da zucchero	–	–	–	–	–	–		–
11	Canapa seme	–	–	–	–	–	–	–	–
12	Canapa tiglio	–	–	–	–	–	–	–	–
13	Lino seme	–	–	–	–	–	–	–	–
14	Lino tiglio	–	–	–	–	–	–	–	–
15	Tabacco	–	–	–	–	–	–	–	–
16	Altre coltivazioni industriali	–	–	–	–	–	–	–	–
17	Patate	19	(1) 9	74,7	34,4	11,8	65,0	1.730	1 820
18	Fave da seme	(2) 5	(1) 4	10,4	5,3	8,1	9,0	73	81
19	Fagiuoli	2	–	9,0	–	9,0	9,0	18	18
20	Ceci	–	–	–	–	–	–	–	–
21	Cicerchie	–	–	–	–	–	–	–	–
22	Lenticchie	–	–	–	–	–	–	–	–
23	Lupini	–	–	–	–	–	–	–	–
24	Piselli (3)	6	–	8,3	–	8,3	9,0	50	54
25	Veccia	–	–	–	–	–	–	–	–
26	Altre leguminose da granella	–	–	–	–	–	–	–	–
27	Legumi freschi da sgusciare	–	–	–	–	–	–	–	–
28	Asparagi	–	–	–	–	–	–	–	–
29	Carciofi	–	–	–	–	–	–	–	–
30	Cardi, finocchi e sedani (3)	–	2	–	120,0	120,0	130,0	240	260
31	Cavoli	1	(3) 5	110,0	110,0	110,0	110,0	660	660
32	Cavolifiori	–	–	–	–	–	–	–	–
33	Cipolle e agli	–	–	–	–	–	–	–	–
34	Pomodori (4)	5	–	176,0	–	176,0	180,0	880	900
35	Poponi e cocomeri	–	–	–	–	–	–	–	–
36	Altri ortaggi (5)	1	3	200,0	200,0	200,0	200,0	800	800
37	Orti familiari (*)	–	–	–	–	–	–	–	–
38	Fiori (*) recisi	–	–	–	–	–	–	–	–
39	Fiori (*) e foglie da profum.	–	–	–	–	–	–	–	–
40	Colt. orn. e per fronda verde (*)	–	–	–	–	–	–	–	–
41	Altre coltivazioni	–	–	–	–	–	–	–	–
42	Prati avvicendati	–	–	–	–	–	–	–	–
43	Id. id. (anno d'imp.)	–	–	–	–	–	–	–	–
44	Erbai: annuali; intercalari (6)	–	5	–	20,0	20,0	22,0	100	110
	Riposi con o senza pascolo	18							
	Tare	48							
	Totale	143							
	Prati, prati-pasc. e pasc. perm. *Semplici e con piante legnose*								
45	Prati permanenti	41	–	15,0	–	15,0	16,0	615	656
46	Prati-pascoli permanenti	27	–	7,0	–	7,0	8,0	189	216
47	Pascoli permanenti	–	–	–	–	–	–	–	–
48	Nelle tare, riposi, incolti, ecc. (*)	–	235	–	7,9	7,9	8,2	1.853	1.924
	Tare	5							
	Totale	73							

N. elenco coltivaz. (*)	QUALITÀ DI COLTURA E COLTIVAZIONI	SUPERFICIE (ettari): integrante: a coltura pura	a coltura mista prevalente	totale	ripetuta: a coltura mista secondaria	a coltura promiscua	nelle tare e sparse	PRODUZIONE (quintali) media per ha. sulla superf. integ. a colt. pura (col. 3): 1923-'28	1929	totale (relat. alle superf. di cui alle coll. 5+6+7+8): (*) 1923-'28	1929
1	2	3	4	5	6	7	8	9	10	11	12
	Coltivazioni legnose a) superficie b) *n. medio piante per ha.*										
49	Viti a)	–	–	–	–	72	–	–	–	(7) 1.008	(7) 1.080
	Viti b)	–	–		–	*3.000*	–				
50	Olivi a)	66	–	66	–	19	–	16,6	16,6	(8) 1.111	(8) 1.111
	Olivi b)	*517*	–		–	*20*	–				
51	Aranci a)	–	–	–	–	–	–	–	–	–	–
	Aranci b)	–	–		–	–	–				
52	Mandarini a)	–	–	–	–	–	–	–	–	–	–
	Mandarini b)	–	–		–	–	–				
53	Limoni a)	–	–	–	–	–	–	–	–	–	–
	Limoni b)	–	–		–	–	–				
54	Altri agrumi a)	–	–	–	–	–	–	–	–	–	–
	Altri agrumi b)	–	–		–	–	–				
55	Gelsi a)	–	–	–	–	–	–	–	–	–	–
	Gelsi b)	–	–		–	–	–				
56	Meli a)	–	–	–	–	91	–	–	–	58	55
	Meli b)	–	–		–	*6*	–				
57	Peri a)	–	–	–	–	91	–	–	–	79	73
	Peri b)	–	–		–	*9*	–				
58	Cotogni e melagrani a)	–	–	–	–	–	–	–	–	–	–
	Cotogni e melagrani b)	–	–		–	–	–				
59	Peschi a)	13	–	13	–	91	–	36,6	41,8	560	640
	Peschi b)	*523*	–		–	*13*	–				
60	Albicocchi a)	–	–	–	–	–	–	–	–	–	–
	Albicocchi b)	–	–		–	–	–				
61	Susini a)	–	–	–	–	91	–	–	–	43	46
	Susini b)	–	–		–	*6*	–				
62	Ciliegi a)	–	–	–	–	91	–	–	–	35	27
	Ciliegi b)	–	–		–	*4*	–				
63	Mandorli a)	–	–	–	–	–	–	–	–	–	–
	Mandorli b)	–	–		–	–	–				
64	Noci a)	–	–	–	–	–	–	–	–	–	–
	Noci b)	–	–		–	–	–				
65	Nocciuoli a)	–	–	–	–	–	–	–	–	–	–
	Nocciuoli b)	–	–		–	–	–				
66	Fichi a)	–	–	–	–	91	–	–	–	215	228
	Fichi b)	–	–		–	*11*	–				
67	Carrubi a)	–	–	–	–	–	–	–	–	–	–
	Carrubi b)	–	–		–	–	–				
68	Altri fruttiferi a)	–	–	–	–	–	–	–	–	–	–
	Altri fruttiferi b)	–	–		–	–	–				
69	Piante ornament. (*) a)	–	–	–	–	–	–	–	–	–	–
	Piante ornament. (*) b)	–	–		–	–	–				
70	Altre piante legnose a)	–	–	–	–	–	–	–	–	–	–
	Altre piante legnose b)	–	–		–	–	–				
71	Canneti, vincheti a)	–	–	–							
72	Vivai (*) a)	–	–	–				–	–	–	–
	Tare	–	–	–							
	Totale			79						(9)	(9)
73	***Boschi:***			416						(10)	(10)
	di cui castagneti da frutto			*213*	–	–	–	4,5	5,2	959	1.118
	Incolti produttivi			71							
	Superficie agraria e forestale			782							

(1) Nell'oliveto. — (2) Ha. 1 in orti industriali. — (3) In orti ind. — (4) Id. ha. 4. — (5) Preval. ortaggi da foglie; in orti ind. — (6) Preval. favetta ed avena. — (7) 10,0 % uva per consumo diretto. — (8) 0,5 % per salamoia. — (9) Altri prodotti da colture legnose, rispettiv. nel sessennio 1923-'28 e nell'anno 1929: legna da ardere, q. 724 e q. 897; strame, q. 93 e q. 124. — (10) Strame: 1923-'28, q. 2.273; 1929, q. 2.273.

VI. – Produzione dei cereali

COLTIVAZIONI	SUPERFICIE complessiva (ettari)	PRODUZIONE (q.) media per ettaro: sessennio 1923-'28	1929	totale in base al rend. unit.: (*) medio 1923-'28 (coll. 2×3)	1929 (coll. 2×4)
1	2	3	4	5	6
1. Frumento:					
a) nei semin. sempl.	13	14,3	15,1	186	196
b) id. con p. legn.	19	13,9	14,7	264	279
c) nelle colt. legn. spec.	9	6,1	6,4	55	58
Totale	41	12,3	13,0	505	533
2. Riso (risone):					
a) nei semin. sempl.	–	–	–	–	–
b) id. con p. legn.	–	–	–	–	–
Totale	–	–	–	–	–
3. Granoturco:					
a) nei semin. sempl.	2	35,0	35,5	70	71
b) id. con p. legn.	4	30,0	30,3	120	121
c) nelle colt. legn. spec.	–	–	–	–	–
Totale	6	31,7	32,0	190	192
4. Cereali minori (*):					
a) nei semin. sempl.	–	–	–	–	–
b) id. con p. legn.	–	–	–	–	–
c) nelle colt. legn. spec.	–	–	–	–	–
Totale	–	–	–	–	–

VII. – Produzione dei foraggi

COLTIVAZIONI	PROD. TOT. media 1923-'28	1929
1	2	3
(In quintali di fieno normale) (*)		
1. Prati avvicendati	–	–
2. Id. id. anno d'imp.	–	–
3. Erbai annuali	–	–
4. Id. intercalari	100	110
5. Prati permanenti	615	656
6. Prati-pascoli permanenti	189	216
7. Pascoli permanenti	–	–
8. *Produz. access. di foraggio*	2.240	2.366
Totale	3.144	3.348
Per ettaro della superficie agraria e forestale	*4,0*	*4,3*

PRODUZ. ACCESSORIA	PROD. TOT. media 1923-'28	1929
4	5	6
A) dai prati e pascoli:	*1.853*	*1.924*
a) nei seminativi a riposo	738	738
b) nelle tare produttive	272	272
c) nei boschi e sotto altre colture legnose	630	630
d) negl'incolti produttivi	213	284
B) paglia dei cereali (1)	*307*	*342*
C) foglie e colletti di barbabietole da zucchero (1)	–	–
D) cime, frasche, fronde, ecc. (1)	*80*	*100*
E) strami (foglie secche, sotto-bosco, ecc.) (1)	–	–

(1) *Quantità effettivamente utilizzata per l'alimentazione del bestiame.*

(*) *Vedi « Avvertenze alle tavole »: pag. 1.*

Regione agraria di MONTAGNA — *Tav. III.*

46. - LÈIVI (già San Ruffino

Zona agraria V — **MONTAGNA INTERMEDIA DI CHIÀVARI**

I. - Dati generali.

1. Dati geografici

Giacitura prev. del territ.: *Bassa collina*

Posizione geografica del Centro princ. (*): lat. 44° 21′; long. -8° 8′

Altimetria s/m del territorio: massima m. 560; minima » 30; preval. (*) » 100÷200

del Centro principale (*) » 274

2. Popolazione (Censim. 21-IV-1931-IX)

Presente:

In complesso		1.152
Per km². di superf.	territoriale	117
	agr. e forest.	122
Del centri		156
Delle case sparse		996

Residente:

In complesso		1.169
Per km². di superf.	territoriale	118
	agr. e forest.	124

3. Popolazione agricola (*) (Censim. 21-IV-1931-IX)

Posiz. profess. capo famiglia	Famiglie	Componenti
Conduc. terreni propri	156	687
Fittavoli	5	22
Coloni	69	301
Giornalieri	6	16
Altri addetti	–	–
Totale	236	(1) 1.026

(1) Per km². di superficie: territoriale 104; agr. e forest. 108

4. Aziende agricole (*) (Censim. agr. 19-III-1930-VIII)

Classi di ampiezza	Num.	Superf. ha.
1. Fino a 0,50 ha.	7	1
2. da 0,51 » 1 »	7	6
3. » 1,01 » 3 »	97	210
4. » 3,01 » 5 »	92	362
5. » 5,01 » 10 »	45	292
6. » 10,01 » 20 »	2	28
7. » 20,01 » 50 »	–	–
8. » 50,01 » 100 »	–	–
9. » 100,01 » 500 »	–	–
10. oltre 500 »	–	–
Totale	250	904

Sistema di conduz.	Num.	Superf. ha.
Economia diretta	154	504
Affitto	11	35
Colonia	51	190
Mista	34	165
Totale	250	904

5. Bestiame (*) (Censim. agr. 19-III-1930-VIII)

Bovini. N.	513	*Bovini:*	
Equini. »	11	Vitelli e vitelle sotto l'anno . N.	114
Suini . »	30	Manzette, manze e giovenche . »	61
Ovini . »	26	Vacche . . . . »	334
Caprini »	19	Manzi e buoi . »	3
		Torelli e tori . . . »	1

II. - Superficie per qualità di coltura

QUALITÀ DI COLTURA	SUPERFICIE (ettari) Qualità di coltura: semplici	con piante legnose	totale
1	2	3	4
1. Seminativi	13	–	13
2. Prati permanenti	25	2	27
3. Prati-pascoli perm.	–	–	–
4. Pascoli permanenti	3	2	5
5. Colture legnose specializzate	–	438	438
6. Boschi (compresi i castagneti da frutto).	–	463	463
7. Incolti produttivi	–	–	–
Totale	41	905	
Superficie agraria e forestale			946
8. Superficie improduttiva			41
Superficie territoriale			987

III. - Repartizione superficie seminativi

COLTIVAZIONI	Superficie integrante (ettari)	Superf. ripetuta coltivazioni intercalari (ettari): nei seminativi	nelle colt. legn. spec.	totale
1	2	3	4	5
Coltiv. avvicendate:				
1. Cereali	4	–	–	–
2. Coltiv. industriali	–	–	–	–
3. Altre coltivazioni	3	–	–	–
4. Foraggere	1	1	14	15
5. Riposi con o senza pasc.	–	–	–	–
Tare	1	–	–	–
Totale	9	1	14	15
Coltiv. permanenti:				
6. Orti stabili, risaie stab. ecc.	3			
Tare	1			
Totale	4			
Superficie complessiva	13			

IV. - Superficie e densità delle colture legnose (*)

COLTIVAZIONI	Superficie integrante: a coltura specializzata, pura: ettari	n. medio piante per ha.	mista, prevalente: ettari	n. medio piante per ha.	totale (colonne 2+4) ettari	mista, secondaria: ettari	n. medio piante per ha.	Superficie ripetuta: a coltura promiscua: ettari	n. medio piante	piante nei e tare e sparse: ettari	n. medio piante per ha.
1	2	3	4	5	6	7	8	9	10	11	12
1. Viti	19	(1)4.947	70	(1)2.457	89	–	–	–	–	–	–
Sostegni vivi	–	–	–	–	–	–	–	–	–	–	–
2. Olivi	302	(2) 558	–	–	302	70	(2) 45	–	–	–	–
3. Agrumi	–	–	–	–	–	–	–	–	–	–	–
4. Gelsi	–	–	–	–	–	–	–	–	–	–	–
5. Fruttiferi	(4) 21	–	–	–	21	70	(5) 84	–	–	–	–
6. Piante ornament.	–	–	–	–	–	–	–	–	–	–	–
7. Altre	–	–	–	–	–	–	–	4	–	–	–
8. Vivai, canneti ecc.	–	–	–	–	–	–	–	–	–	–	–
Tare	19	–	7	–	26						
Superficie compless.	361		77		438						

(1) Forma allev. prev.: *a cordone.* — (2) Id.: *p. vento.* — (3) Id.: *m. vento.* — (4) *Nocciuoli.*

V. - Superficie e produzione delle singole coltivazioni - Densità delle coltivazioni legnose

N. elenco coltivaz. (*)	QUALITÀ DI COLTURA E COLTIVAZIONI	Superficie (ettari): integrante	ripetuta	Produzione (quintali) media per ettaro, sessennio 1923-'28 sulla superficie: integrante	ripetuta	complessiva	1929 complessiva	totale in base al rendim. unit.: (*) medio 1923-'28 [(coll. 3+4) × col. 7]	1929 [(coll. 3+4) × col. 8]
1	2	3	4	5	6	7	8	9	10
	Seminativi *Semplici e con piante legnose*								
1	Frumento tenero	3,0	(1) 134	13,3	9,9	9,9	9,6	1.362	1.320
2	Frumento duro	–	–	–	–	–	–	–	–
3	Segale	–	–	–	–	–	–	–	–
4	Orzo	–	–	–	–	–	–	–	–
5	Avena	–	–	–	–	–	–	–	–
6	Riso (risone)	–	–	–	–	–	–	–	–
7	Granoturco maggengo	1,0	(2) 29	35,0	25,9	26,2	25,5	786	766
8	Granoturco cinquantino	–	–	–	–	–	–	–	–
9	Altri cereali	–	–	–	–	–	–	–	–
10	Barbabietole da zucchero	–	–	–	–	–	–	–	–
11	Canapa seme	–	–	–	–	–	–	–	–
12	Canapa tiglio	–	–	–	–	–	–	–	–
13	Lino seme	–	–	–	–	–	–	–	–
14	Lino tiglio	–	–	–	–	–	–	–	–
15	Tabacco	–	–	–	–	–	–	–	–
16	Altre coltivazioni industriali	–	–	–	–	–	–	–	–
17	Patate	1,0	(3) 51	33,0	25,5	25,7	27,1	(4) 1.335	(4) 1.409
18	Fave da seme	1,0	(5) 19	5,0	9,0	8,8	8,7	176	173
19	Fagiuoli	–	–	–	–	–	–	–	–
20	Ceci	–	–	–	–	–	–	–	–
21	Cicerchie	–	–	–	–	–	–	–	–
22	Lenticchie	–	–	–	–	–	–	–	–
23	Lupini	–	–	–	–	–	–	–	–
24	Piselli	–	–	–	–	–	–	–	–
25	Veccia	–	–	–	–	–	–	–	–
26	Altre leguminose da granella	–	–	–	–	–	–	–	–
27	Legumi freschi da sgusciare (6)	(7) 0,5	(8) 1	54,0	56,0	55,3	55,3	83	83
28	Asparagi	–	–	–	–	–	–	–	–
29	Carciofi	–	–	–	–	–	–	–	–
30	Cardi, finocchi e sedani	–	–	–	–	–	–	–	–
31	Cavoli (9)	–	3	–	110,0	110,0	110,0	330	330
32	Cavolifiori (7)	0,5	–	180,0	–	180,0	180,0	90	90
33	Cipolle e agli	–	–	–	–	–	–	–	–
34	Pomodori (7)	1,0	–	400,0	–	400,0	450,0	400	450
35	Poponi e cocomeri	–	–	–	–	–	–	–	–
36	Altri ortaggi (10)	(11) 2,0	(12) 6	150,0	150,0	150,0	150,0	1.200	1.200
37	Orti familiari (*)	–	–	–	–	–	–	–	–
38	Fiori (*) recisi	–	–	–	–	–	–	–	–
39	Fiori (*) e foglie da profum.	–	–	–	–	–	–	–	–
40	Colt. orn. e per fronda verde (*)	–	–	–	–	–	–	–	–
41	Altre coltivazioni	–	–	–	–	–	–	–	–
42	Prati avvicendati (13)	1,0	(14) 16	70,0	56,9	57,6	63,5	980	1.080
43	Id. id. (anno d'imp.)	–	2	–	19,0	19,0	21,0	38	42
44	Erbai: annuali; intercalari (15)	–	15	–	23,0	23,0	25,0	345	375
	Riposi con o senza pascolo	–							
	Tare	2,0							
	Totale	13,0							
	Prati, prati-pasc. e pasc. perm. *Semplici e con piante legnose*								
45	Prati permanenti	24	–	15,4	–	15,4	17,0	369	408
46	Prati-pascoli permanenti	–	–	–	–	–	–	–	–
47	Pascoli permanenti	5	–	6,0	–	6,0	6,4	30	32
48	Nelle tare, riposi, incolti, ecc. (*)	–	335	–	6,9	6,9	10,0	2.304	3.350
	Tare	3							
	Totale	32							

N. elenco coltivaz. (*)	QUALITÀ DI COLTURA E COLTIVAZIONI	Superficie (ettari): integrante: a coltura pura	a coltura mista prevalente	totale	ripetuta: a coltura mista secondaria	a coltura promiscua	nelle tare e sparse	Produzione (quintali): media per ha. sulla superf. integr. a colt. pura (col. 3): 1923-'28	1929	totale (relat. alle superf. di cui alle coll. 5+6+7+8): (*) 1923-'28	1929
1	2	3	4	5	6	7	8	9	10	11	12
	Coltivazioni legnose a) superficie b) *n. medio piante per ha.*										
49	Viti a)	19	70	89	–	–	–	44,5	46,0	(16)1.845	(16)1.994
	b)	*4.947*	*2.457*		–	–	–				
50	Olivi a)	302	–	302	70	–	–	22,3	24,7	(17)6.908	(17)7.674
	b)	*558*	–		*45*	–	–				
51	Aranci a)	–	–	–	–	–	–	–	–	–	–
	b)	–	–		–	–	–				
52	Mandarini a)	–	–	–	–	–	–	–	–	–	–
	b)	–	–		–	–	–				
53	Limoni a)	–	–	–	–	–	–	–	–	–	–
	b)	–	–		–	–	–				
54	Altri agrumi a)	–	–	–	–	–	–	–	–	–	–
	b)	–	–		–	–	–				
55	Gelsi a)	–	–	–	–	–	–	–	–	–	–
	b)	–	–		–	–	–				
56	Meli a)	–	–	–	70	–	–	–	–	133	140
	b)	–	–		*19*	–	–				
57	Peri a)	–	–	–	70	–	–	–	–	98	129
	b)	–	–		*23*	–	–				
58	Cotogni e melagrani a)	–	–	–	–	–	–	–	–	–	–
	b)	–	–		–	–	–				
59	Peschi a)	–	–	–	70	–	–	–	–	56	70
	b)	–	–		*20*	–	–				
60	Albicocchi a)	–	–	–	–	–	–	–	–	–	–
	b)	–	–		–	–	–				
61	Susini a)	–	–	–	70	–	–	–	–	46	70
	b)	–	–		*13*	–	–				
62	Ciliegi a)	–	–	–	70	–	–	–	–	38	50
	b)	–	–		*9*	–	–				
63	Mandorli a)	–	–	–	–	–	–	–	–	–	–
	b)	–	–		–	–	–				
64	Noci a)	–	–	–	–	–	–	–	–	–	–
	b)	–	–		–	–	–				
65	Nocciuoli a)	21	–	21	–	–	–	10,4	12,0	219	252
	b)	–	–		–	–	–				
66	Fichi a)	–	–	–	–	–	–	–	–	–	–
	b)	–	–		–	–	–				
67	Carrubi a)	–	–	–	–	–	–	–	–	–	–
	b)	–	–		–	–	–				
68	Altri fruttiferi a)	–	–	–	–	–	–	–	–	–	–
	b)	–	–		–	–	–				
69	Piante ornament. (*) a)	–	–	–	–	–	–	–	–	–	–
	b)	–	–		–	–	–				
70	Altre piante legnose a)	–	–	–	–	–	–	–	–	–	–
	b)	–	–		–	–	–				
71	Canneti e vincheti a)	–	–	–							
72	Vivai (*) a)	–	–	–				–	–	–	–
	Tare	19	7	26							
	Totale			438						(18)	(18)
73	***Boschi:***			463						(19)	(19)
	di cui castagneti da frutto			*419*	–	–	–	4,5	5,3	1.886	2.200
	Incolti produttivi			–							
	Superficie agraria e forestale			946							

(1) Nell'oliveto ha. 105; nel vigneto ha. 29. — (2) Id. rispettiv. ha. 21 ed ha. 8. — (3) Id. rispettiv. ha. 36 ed ha. 15 — (4) 10,0 % primaticce — (5) Ha. 13 nell'oliveto; ha. 6 nel vigneto. — (6) Preval. fagiuoli e piselli. — (7) In orti industriali. — (8) Nel vigneto. — (9) Ha. 1 in orti ind. ha. 2 nell'oliveto. — (10) Preval. ortaggi da foglie. — (11) In orti ind. ha. 1. — (12) Id. ha. 1. Nel vigneto ha 5. — (13) 80 % trifoglio prat., 20 % erba medica. — (14) Ha. 12 nell'oliveto; ha 4 nel vigneto. — (15) Preval. favetta e avena. — (16) 10 % uva per consumo diretto. — (17) 0,5 % per salamoia. — (18) Altri prodotti da colture legnose, rispettiv. nel sessennio 1923-'28 e nell'anno 1929: legna da ardere, q. 3.839 e q. 4.205. — (19) Strame: 1923'-28, q. 1.697; 1929, q. 2.204.

VI. - Produzione dei cereali

COLTIVAZIONI	Superficie complessiva (ettari)	Produzione (q.) media per ettaro: sessennio 1923-'28	1929	totale in base al rend. unit.: (*) medio 1923-'28 (coll. 2×3)	1929 (coll. 2×4)
1	2	3	4	5	6
1. Frumento:					
a) nei semin. sempl.	3	13,3	13,0	40	39
b) id. con p. legn.	–	–	–	–	–
c) nelle colt. legn. spec.	134	9,9	9,6	1.322	1.281
Totale	137	9,9	9,6	1.362	1.320
2. Riso (risone):					
a) nei semin. semplici	–	–	–	–	–
b) id. con p. legn.	–	–	–	–	–
Totale	–	–	–	–	–
3. Granoturco:					
a) nei semin. sempl.	1	35,0	34,0	35	34
b) id. con p. legn.	–	–	–	–	–
c) nelle colt. legn. spec.	29	25,9	25,2	751	732
Totale	30	26,2	25,5	786	766
4. Cereali minori (*):					
a) nei semin. semplici	–	–	–	–	–
b) id. con p. legn.	–	–	–	–	–
c) nelle colt. legn. spec.	–	–	–	–	–
Totale	–	–	–	–	–

VII. - Produzione dei foraggi

COLTIVAZIONI	Prod. tot.: media 1923-'28	1929
1	2	3
(In quintali di fieno normale) (*)		
1. Prati avvicendati	980	1.080
2. Id. id. anno d'imp.	38	42
3. Erbai annuali	–	–
4. Id. intercalari	345	375
5. Prati permanenti	369	408
6. Prati-pascoli permanenti	–	–
7. Pascoli permanenti	30	32
8. *Produz. access. di foraggio*	3.372	4 536
Totale	5.134	6.473
Per ettaro della superficie agraria e forestale	*5,4*	*6,8*

PRODUZ. ACCESSORIA	Prod. tot.: media 1923-'28	1929
4	5	6
A) dai prati e pascoli:	*2.304*	*3.350*
a) nei seminativi a riposo	713	1.937
b) nelle tare produttive	108	157
c) nei boschi e sotto altre colture legnose	1.483	2.156
d) negl'incolti produttivi	–	–
B) paglia dei cereali (1)	*768*	*853*
C) foglie e colletti di barbabietole da zucchero (1)	–	–
D) cime, frasche, fronde, ecc. (1)	*300*	*333*
E) strami (foglie secche, sotto-bosco, ecc.) (1)	–	–

(1) *Quantità effettivamente utilizzata per l'alimentazione del bestiame.*

(*) *Vedi « Avvertenze alle tavole »: pag.* 1.

47. - MEZZÀNEGO

REGIONE AGRARIA DI MONTAGNA — ZONA AGRARIA V

Tav. III. — MONTAGNA INTERMEDIA DI CHIÀVARI

I. – Dati generali

1. Dati geografici

Giacitura prev. del territ.: *Collina*

Posizione geografica del Centro princ. (*): lat. 44° 23′; long. -3° 4′

Altimetria s/m del territorio: massima m. 1.355; minima » 46; prev. (*) » 300÷600

del Centro principale (*) » 95

2. Popolazione (Censim. 21-IV-1931-IX)

Presente:
- In complesso 1.849
- Per km.² di superf. territoriale . . 66; agr. e forest. . 70
- Dei centri 599
- Delle case sparse 1.250

Residente:
- In complesso 1.872
- Per km² di superf. territoriale . . 67; agr. e forest. . 71

3. Popolazione agricola (*) (Censim. 21-IV-1931-IX)

Posiz. profess. capo famiglia	Famiglie	Componenti
Conduc. terreni propri	238	1.098
Fittavoli . . .	3	12
Coloni	52	279
Giornalieri. . .	32	84
Altri addetti .	2	6
Totale. . .	327	(¹) 1.479

(¹) Per km.² di superficie: territoriale. 53; agr. e forest. 56

4. Aziende agricole (*) (Censim. agr. 19-III-1930-VIII)

Classi di ampiezza	Num.	Superf. ha.	Sistema di condus.	Num.	Superf. ha.
1. Fino a 0,50 ha.	22	4	Economia diretta .	196	1.123
2. da 0,51 » 1 »	10	8	Affitto . .	10	33
3. » 1,01 » 3 »	52	107	Colonia .	35	265
4. » 3,01 » 5 »	74	302	Mista . .	116	731
5. » 5,01 » 10 »	169	1.144			
6. » 10,01 » 20 »	26	318			
7. » 20,01 » 50 »	2	45			
8. » 50,01 » 100 »	1	51			
9. » 100,01 » 500 »	1	173			
10. oltre 500 »	–	–			
Totale. . .	357	2.152	Totale..	357	2.152

5. Bestiame (*) (Censim. agr. 19-III-1930-VIII)

Bovini	N.	463	*Bovini:*	
Equini	»	29	Vitelli e vitelle sotto l'anno N.	92
Suini	»	270	Manzette, manze e giovenche . »	54
Ovini	»	160	Vacche. . . . . »	316
			Manzi e buoi. . »	1
Caprini	»	84	Torelli e tori. . »	–

II. – Superficie per qualità di coltura

QUALITÀ DI COLTURA	SUPERFICIE (ettari) Qualità di coltura semplici	con piante legnose	totale
1	2	3	4
1. Seminativi	103	261	364
2. Prati permanenti . .	–	–	–
3. Prati-pascoli perm. .	–	–	–
4. Pascoli permanenti .	–	–	–
5. Colture legnose specializzate		606	606
6. Boschi (compresi i castagneti da frutto)		1.671	1.671
7. Incolti produttivi. .	–	–	–
Totale. . .	103	2.538	
Superficie agraria e forestale			2.641
8. Superficie improduttiva.			140
Superficie territoriale			2.781

III. – Repartizione superficie seminativi

COLTIVAZIONI	SUPERFICIE INTEGRANTE (ettari)	SUPERF. RIPETUTA COLTIVAZIONI INTERCALARI (ettari): nei seminativi	nelle colt. legn. spec.	totale
1	2	3	4	5
Coltiv. avvicendate:				
1. Cereali	132	–	–	–
2. Coltiv. industriali. . . .	–	–	–	–
3. Altre coltivazioni	89	–	–	–
4. Foraggere	4	9	3	12
5. Riposi con o senza pasc.	43	–	–	–
Tare	82		–	–
Totale. . .	350	9	3	12
Coltiv. permanenti:				
6. Ortistabili, risaiestab., ecc.	12			
Tare	2			
Totale. . .	4			
Superficie complessiva . .	364			

IV. – Superficie e densità delle colture legnose (*)

COLTIVAZIONI	SUPERFICIE INTEGRANTE: a coltura specializzata, pura: ettari	n. medio piante per ha.	mista, prevalente: ettari	n. medio piante per ha.	totale (colonne 2+4) ettari	secondaria: ettari	n. medio piante per ha.	SUPERFICIE RIPETUTA: a coltura promiscua: ettari	n. medio piante per ha.	piante nelle tare esparse: ettari	n. medio piante per ha.
1	2	3	4	5	6	7	8	9	10	11	12
1. Viti	198	(¹)4.000	–	–	198	–	–	172	(¹)2.000	–	–
Sostegni vivi	–	–	–	–	–	–	–	–	–	–	–
2. Olivi	199	(²) 500	–	–	199	–	–	236	(²) 23	–	–
3. Agrumi	–	–	–	–	–	–	–	–	–	–	–
4. Gelsi	–	–	–	–	–	–	–	–	–	–	–
5. Fruttiferi	(⁴) 178	–	–	–	178	–	–	236	(³) 43	–	–
6. Piante ornament.	–	–	–	–	–	–	–	–	–	–	–
7. Altre	–	–	–	–	–	–	–	–	–	–	–
8. Vivai, canneti, ecc.	(⁵) 31	–	–	–	31	–	–	–	–	–	–
Tare	–	–	–		–						
Superficie compless.	606		–		606						

(¹) Forma allev. prev.: *a spalliera*. — (²) Id.: *p. vento*. — (³) Id.: *m. vento*. — (⁴) Nocciuoli. — (⁵) Canneti.

V. – Superficie e produzione delle singole coltivazioni – Densità delle coltivazioni legnose

N. elenco coltivaz. (*)	QUALITÀ DI COLTURA E COLTIVAZIONI	SUPERFICIE (ettari): integrante	ripetuta	PRODUZIONE (quintali): media per ettaro, sessennio 1923-'28: sulla superficie integrante	ripetuta	complessiva	1929: complessiva	totale in base ai rendim. unit.: (*) medio 1923-'28 [(coll. 3+4) × col. 7]	1929 [(coll. 3+4) × col. 8]
1	2	3	4	5	6	7	8	9	10
	Seminativi *Semplici e con piante legnose*								
1	Frumento tenero	112	(¹) 33	13,5	11,5	13,1	13,5	1.894	1.964
2	Frumento duro	–	–	–	–	–	–	–	–
3	Segale	–	–	–	–	–	–	–	–
4	Orzo	–	–	–	–	–	–	–	–
5	Avena	–	–	–	–	–	–	–	–
6	Riso (risone)	–	–	–	–	–	–	–	–
7	Granoturco maggengo	20	–	35,0	–	35,0	38,0	700	760
8	Granoturco cinquantino	–	–	–	–	–	–	–	–
9	Altri cereali	–	–	–	–	–	–	–	–
10	Barbabietole da zucchero	–	–	–	–	–	–	–	–
11	Canapa seme	–	–	–	–	–	–	–	–
12	Canapa tiglio	–	–	–	–	–	–	–	–
13	Lino seme	–	–	–	–	–	–	–	–
14	Lino tiglio	–	–	–	–	–	–	–	–
15	Tabacco	–	–	–	–	–	–	–	–
16	Altre coltivazioni industriali	–	–	–	–	–	–	–	–
17	Patate	44	(²) 30	67,7	41,7	57,2	58,7	4.230	4.342
18	Fave da seme	23	(³) 11	14,3	12,4	13,7	14,4	465	488
19	Fagiuoli	13	–	10,6	–	16,6	12,0	138	156
20	Ceci	–	–	–	–	–	–	–	–
21	Cicerchie	–	–	–	–	–	–	–	–
22	Lenticchie	–	–	–	–	–	–	–	–
23	Lupini	–	–	–	–	–	–	–	–
24	Piselli	9	–	11,7	–	11,7	12,0	105	108
25	Veccia	–	–	–	–	–	–	–	–
26	Altre leguminose da granella	–	–	–	–	–	–	–	–
27	Legumi freschi da sgusciare	–	–	–	–	–	–	–	–
28	Asparagi	–	–	–	–	–	–	–	–
29	Carciofi	–	–	–	–	–	–	–	–
30	Cardi, finocchi e sedani	–	–	–	–	–	–	–	–
31	Cavoli	–	–	–	–	–	–	–	–
32	Cavolifiori	–	–	–	–	–	–	–	–
33	Cipolle e agli	–	–	–	–	–	–	–	–
34	Pomodori	–	–	–	–	–	–	–	–
35	Poponi e cocomeri	–	–	–	–	–	–	–	–
36	Altri ortaggi	–	–	–	–	–	–	–	–
37	Orti famigliari (*)	12	–	3,5	–	3,5	4,0	42,0	48,0
38	Fiori (*) recisi	–	–	–	–	–	–	–	–
39	Fiori (*) e fogliè da profum.	–	–	–	–	–	–	–	–
40	Colt. orn. e per fronda verde (*)	–	–	–	–	–	–	–	–
41	Altre coltivazioni	–	–	–	–	–	–	–	–
42	Prati avvicendati (⁴)	4	–	42,5	–	42,5	45,0	170	180
43	Id. id. (anno d'imp.)	–	3	–	14,0	14,0	15,0	42	45
44	Erbai: annuali; intercalari (⁵)	–	12	–	25,0	25,0	27,0	300	324
	Riposi con o senza pascolo	43							
	Tare	84							
	Totale	364							
	Prati, prati-pasc. e pasc. perm. *Semplici e con piante legnose*								
45	Prati permanenti	–	–	–	–	–	–	–	–
46	Prati-pascoli permanenti	–	–	–	–	–	–	–	–
47	Pascoli permanenti	–	–	–	–	–	–	–	–
48	Nelle tare, riposi, incolti, ecc. (*)	–	783	–	6,1	6,1	6,5	4.753	5.079
	Tare	–							
	Totale	–							

N. elenco coltivaz. (*)	QUALITÀ DI COLTURA E COLTIVAZIONI	SUPERFICIE (ettari): integrante: a coltura pura	a coltura mista prevalente	totale	ripetuta: a coltura mista secondaria	a coltura promiscua	nelle tare produttive	PRODUZIONE (quintali): media per ha. sulla superf. integ. a colt. pura (col. 3): 1923-'28	1929	totale (relat. alle superf. di cui alle coll. 5+6+7+8): (*) 1923-'28	1929
1	2	3	4	5	6	7	8	9	10	11	12
	Coltivazioni legnose a) superficie b) *n. medio piante per ha.*										
49	Viti a)	198	–	198	–	172	–	40,0	43,0	(⁶)10.500	(⁶)11.266
	Viti b)	*4.000*	–		–	*2.000*	–				
50	Olivi a)	199	–	199	–	236	–	32,0	32,0	(⁷) 6.882	(⁷) 6.934
	Olivi b)	*500*	–		–	23	–				
51	Aranci a)	–	–	–	–	–	–	–	–	–	–
	Aranci b)	–	–		–	–	–				
52	Mandarini a)	–	–	–	–	–	–	–	–	–	–
	Mandarini b)	–	–		–	–	–				
53	Limoni a)	–	–	–	–	–	–	–	–	–	–
	Limoni b)	–	–		–	–	–				
54	Altri agrumi a)	–	–	–	–	–	–	–	–	–	–
	Altri agrumi b)	–	–		–	–	–				
55	Gelsi a)	–	–	–	–	–	–	–	–	–	–
	Gelsi b)	–	–		–	–	–				
56	Meli a)	–	–	–	–	236	–	–	–	302	472
	Meli b)	–	–		–	*11*	–				
57	Peri a)	–	–	–	–	236	–	–	–	219	236
	Peri b)	–	–		–	*12*	–				
58	Cotogni e melagrani a)	–	–	–	–	–	–	–	–	–	–
	Cotogni e melagrani b)	–	–		–	–	–				
59	Peschi a)	–	–	–	–	236	–	–	–	180	165
	Peschi b)	–	–		–	*16*	–				
60	Albicocchi a)	–	–	–	–	–	–	–	–	–	–
	Albicocchi b)	–	–		–	–	–				
61	Susini a)	–	–	–	–	–	–	–	–	–	–
	Susini b)	–	–		–	–	–				
62	Ciliegi a)	–	–	–	–	236	–	–	–	51	118
	Ciliegi b)	–	–		–	*3*	–				
63	Mandorli a)	–	–	–	–	–	–	–	–	–	–
	Mandorli b)	–	–		–	–	–				
64	Noci a)	–	–	–	–	–	–	–	–	–	–
	Noci b)	–	–		–	–	–				
65	Nocciuoli a)	178	–	178	–	–	–	15,0	16,0	2.670	2.848
	Nocciuoli b)	–	–		–	–	–				
66	Fichi a)	–	–	–	–	–	–	–	–	–	–
	Fichi b)	–	–		–	–	–				
67	Carrubi a)	–	–	–	–	–	–	–	–	–	–
	Carrubi b)	–	–		–	–	–				
68	Altri fruttiferi a)	–	–	–	–	–	–	–	–	–	–
	Altri fruttiferi b)	–	–		–	–	–				
69	Piante ornament. (*) a)	–	–	–	–	–	–	–	–	–	–
	Piante ornament. (*) b)	–	–		–	–	–				
70	Altre piante legnose a)	–	–	–	–	–	–	–	–	–	–
	Altre piante legnose b)	–	–		–	–	–				
71	Canneti e vincheti . a)	31	–	31							
72	Vivai (*) a)	–	–	–				–	–	–	–
	Tare	–	–	–							
	Totale			606						(⁵)	(⁵)
73	***Boschi:***			1.671						(⁵)	(⁵)
	di cui castagneti da frutto			*731*	–	–	–	5,3	6,6	3.838	4.836
	Incolti produttivi			–							
	Superficie agraria e forestale			2.641							

(¹) Nel vigneto ha. 24; nell'oliveto ha. 9. — (²) Id. rispettiv. ha. 23 ed ha. 7. — (³) Nel vigneto. — (⁴) 80 % trifoglio prat., 20 % erba medica. — (⁵) Preval. favetta ed avena. — (⁶) 10,0 % uva per consumo diretto. — (⁷) 0,5 % per salamoia. — (⁸) Altri prodotti da colture legnose, rispettiv. nel sessennio 1923-'28 e nell'anno 1929: legna da ardere, q. 6.166 e q. 6.166. — (⁹) Strame: 1923-'28, q. 12.533; 1929, q. 14.204.

VI. – Produzione dei cereali

COLTIVAZIONI	SUPERFICIE complessiva (ettari)	PRODUZIONE (q.): media per ettaro, sessennio 1923-'28	1929	totale in base al rend. unit.: (*) medio 1923-'28 (coll. 2×3)	1929 (coll. 2×4)
1	2	3	4	5	6
1. Frumento:					
a) nel semin. sempl. .	34	13,8	14,3	468	485
b) id. con p. legn.	78	13,4	13,9	1.048	1.087
c) nelle colt. legn. spec.	33	11,5	11,9	378	392
Totale . . .	145	13,1	13,5	1.894	1.964
2. Riso (risone):					
a) nel semin. sempl. .	–	–	–	–	–
b) id. con p. legn.	–	–	–	–	–
Totale . . .	–	–	–	–	–
3. Granoturco:					
a) nel semin. sempl. .	7	36,0	39,1	252	274
b) id. con p. legn.	13	34,5	37,4	448	486
c) nelle colt. legn. spec.	–	–	–	–	–
Totale . . .	20	35,0	38,0	700	760
4. Cereali minori (*):					
a) nel semin. sempl. .	–	–	–	–	–
b) id. con p. legn.	–	–	–	–	–
c) nelle colt. legn. spec.	–	–	–	–	–
Totale . . .	–	–	–	–	–

VII. – Produzione dei foraggi

COLTIVAZIONI	PROD. TOT.: media 1923-'28	1929	PRODUZ. ACCESSORIA	PROD. TOT.: media 1923-'28	1929
1	2	3	4	5	6
(In quintali di fieno normale) (*)					
1. Prati avvicendati	170	180	*A)* dai prati e pascoli: . . .	*4.753*	*5.079*
2. Id. id. anno d'imp.	42	45	*a)* nei seminativi a riposo .	1.462	1.292
3. Erbai annuali	–	–	*b)* nelle tare produttive . .	412	442
4. Id. intercalari.	300	324	*c)* nei boschi e sotto altre colture legnose.	2.879	3.345
5. Prati permanenti	–	–	*d)* negl'incolti produttivi .	–	–
6. Prati-pascoli permanenti .	–	–	*B)* paglia dei cereali (¹) . . .	*1.160*	*1.208*
7. Pascoli permanenti . . .	–	–	*C)* foglie e colletti di barbabietole da zucchero (¹) .	–	–
8. *Produz. access. di foraggio*	6.380	6.819	*D)* cime, frasche, fronde, ecc. (¹)	*467*	*532*
Totale . . .	6.892	7.368	*E)* strami (foglie secche, sotto-bosco, ecc.) (²) . . .	–	–
Per ettaro della superficie agraria e forestale	*2,6*	*2,8*			

(¹) *Quantità effettivamente utilizzata per l'alimentazione del bestiame.*

(*) *Vedi « Avvertenze alle tavole »: pag.* 1.

48. - NE

Regione agraria di MONTAGNA — *Tav. III.* — **Zona agraria V** — **MONTAGNA INTERMEDIA DI CHIÀVARI**

I. – Dati generali

1. Dati geografici		2. Popolazione (Censim. 21-IV-1931-IX)	
Giacitura prev. del territ.: *Collina*		**Presente:**	
Posizione geografica del Centro princ. (*)	lat. 44° 21′	In complesso	3.487
	long. —3° 3′	Per km.² territoriale	65
Altimetria s/m del territorio	massima m. 1.355	Per km.² di superf. agr. e forest.	69
	minima » 39	Dei centri	1.312
	preval. (*) » 300÷650	Delle case sparse	2.175
del Centro principale (*) » 186		**Residente:**	
		In complesso	3.388
		Per km.² territoriale	63
		Per km.² di superf. agr. e forest.	67

3. Popolazione agricola (*) (Censim. 21-IV-1931-IX)		
Posiz. profess. capo famiglia	Famiglie	Componenti
Conduc. terreni propri	496	2.373
Fittavoli	48	244
Coloni	21	93
Giornalieri	10	24
Altri addetti	8	24
Totale	583	(¹) 2.758
(¹) Per km.² territoriale		52
(¹) Per km.² di superficie agr. e forest.		55

4. Aziende agricole (*) (Censim. agr. 19-III-1930-VIII)					
Classi di ampiezza	Num.	Superf. ha.	Sistema di conduz.	Num.	Superf. ha.
1. Fino a 0,50 ha.	27	8	Economia diretta	413	2.879
2. da 0,51 » 1 »	29	20	Affitto	29	197
3. » 1,01 » 3 »	117	226	Colonia	57	545
4. » 3,01 » 5 »	99	397	Mista	178	1.337
5. » 5,01 » 10 »	238	1.765			
6. » 10,01 » 20 »	156	2.177			
7. » 20,01 » 50 »	10	281			
8. » 50,01 » 100 »	1	84			
9. » 100,01 » 500 »	–	–			
10. oltre 500 »	–	–			
Totale	677	4.958	Totale	677	4.958

5. Bestiame (*) (Censim. agr. 19-III-1930-VIII)				
Bovini	N. 868	*Bovini:*		
Equini	» 88	Vitelli e vitelle sotto l'anno	N. 162	
Suini	» 599	Manzette, manze e giovenche	» 130	
Ovini	» 1.558	Vacche	» 553	
Caprini	» 246	Manzi e buoi	» 7	
		Torelli e tori	» 16	

II. – Superficie per qualità di coltura

QUALITÀ DI COLTURA	SUPERFICIE (ettari) Qualità di coltura semplici	con piante legnose	totale
1	2	3	4
1. Seminativi	287	831	1.118
2. Prati permanenti	261	–	261
3. Prati-pascoli perm.	–	–	–
4. Pascoli permanenti	225	–	225
5. Colture legnose specializzate		508	508
6. Boschi (compresi i castagneti da frutto)		2.513	2.513
7. Incolti produttivi	415	–	415
Totale	1.188	3.852	
Superficie agraria e forestale			5.040
8. Superficie improduttiva			300
Superficie territoriale			5.340

III. – Repartizione superficie seminativi

COLTIVAZIONI	SUPERFICIE INTEGRANTE (ettari)	SUPERF. RIPETUTA COLTIVAZIONI INTERCALARI (ettari) nei seminativi	nelle colt. legn. spec.	totale
1	2	3	4	5
Coltiv. avvicendate:				
1. Cereali	398	–	–	–
2. Coltiv. industriali	–	–	–	–
3. Altre coltivazioni	241	–	–	–
4. Foraggere	24	11	4	15
5. Riposi con o senza pasc.	144	–	–	–
Tare	293	–	–	–
Totale	1.100	11	4	15
Coltiv. permanenti:				
6. Orti stabili, risaie stab., ecc.	15			
Tare	3			
Totale	18			
Superficie complessiva	1.118			

IV. – Superficie e densità delle culture legnose (*)

COLTIVAZIONI	Superficie integrante: a coltura specializzata, pura: ettari	n. medio piante per ha.	mista, prevalente: ettari	n. medio piante per ha.	totale (colonne 2+4) ettari	secondaria: ettari	n. medio piante per ha.	Superficie ripetuta: a coltura promiscua: ettari	n. medio piante per ha.	piante nelle tare e sparse: ettari	n. medio piante per ha.
1	2	3	4	5	6	7	8	9	10	11	12
1. Viti	–	–	–	–	–	–	–	696	(¹) 1.472	–	–
Sostegni vivi	–	–	–	–	–	–	–	–	–	–	–
2. Olivi	229	(²) 200	188	(²) 200	417	–	–	–	–	–	–
3. Agrumi	–	–	–	–	–	–	–	–	–	–	–
4. Gelsi	–	–	–	–	–	–	–	50	(³) 11	42	(³) 8
5. Fruttiferi	(⁴) 2	–	–	–	2	188	(³) 12	665	(⁴) 18	35	(⁴) 7
6. Piante ornament.	–	–	–	–	–	–	–	–	–	–	–
7. Altre	–	–	–	–	–	–	–	–	–	–	–
8. Vivai, canneti, ecc.	–	–	–	–	–	–	–	–	–	–	–
Tare	46	–	43	–	89						
Superficie compless.	277		231		508						

(¹) Forma allev. prev.: *a spalliera*. — (²) Id.: *p. vento*. — (³) Id.: *m. vento*. — (⁴) Id.: *a vaso*. — (⁵) Nocciuoli.

V. – Superficie e produzione delle singole coltivazioni – Densità delle coltivazioni legnose

N. elenco coltivaz. (*)	QUALITÀ DI COLTURA E COLTIVAZIONI	Superficie (ettari) integrante	ripetuta	Produzione (quintali) media per ettaro, sessennio 1923-'28, sulla superficie integrante	ripetuta	complessiva	1929 complessiva	totale in base ai rendim. unit.: (*) medio 1923-'28 [(coll. 3+4) × col. 7]	1929 (coll. 3+4) × col. 8]
1	2	3	4	5	6	7	8	9	10
	Seminativi *Semplici e con piante legnose*								
1	Frumento tenero	325	(¹) 89	13,6	9,0	12,6	13,0	5.236	5.382
2	Frumento duro	–	–	–	–	–	–	–	–
3	Segale (¹)	–	–	–	–	–	–	–	–
4	Orzo	–	–	–	–	–	–	–	–
5	Avena	–	–	–	–	–	–	–	–
6	Riso (risone)	–	–	–	–	–	–	–	–
7	Granoturco maggengo	73	–	17,5	–	17,5	25,0	1.276	1.825
8	Granoturco cinquantino	–	–	–	–	–	–	–	–
9	Altri cereali	–	–	–	–	–	–	–	–
10	Barbabietole da zucchero	–	–	–	–	–	–	–	–
11	Canapa seme	–		–	–	–	–	–	–
12	Canapa tiglio	–	–	–	–	–	–	–	–
13	Lino seme	–	–	–	–	–	–	–	–
14	Lino tiglio	–	–	–	–	–	–	–	–
15	Tabacco	–	–	–	–	–	–	–	–
16	Altre coltivazioni industriali	–	–	–	–	–	–	–	–
17	Patate	107	(¹) 64	49,3	25,2	40,3	40,0	6.885	6.840
18	Fave da seme	58	(¹) 28	12,6	7,7	11,0	12,0	944	1.032
19	Fagiuoli	53	–	11,2	–	11,2	10,0	593	530
20	Ceci	–	–	–	–	–	–	–	–
21	Cicerchie	–	–	–	–	–	–	–	–
22	Lenticchie	–	–	–	–	–	–	–	–
23	Lupini	–	–	–	–	–	–	–	–
24	Piselli	23	–	10,6	–	10,6	11,0	243	253
25	Veccia	–	–	–	–	–	–	–	–
26	Altre leguminose da granella	–	–	–	–	–	–	–	–
27	Legumi freschi da sgusciare	–	–	–	–	–	–	–	–
28	Asparagi	–	–	–	–	–	–	–	–
29	Carciofi	–	–	–	–	–	–	–	–
30	Cardi, finocchi e sedani	–	–	–	–	–	–	–	–
31	Cavoli	–	–	–	–	–	–	–	–
32	Cavolifiori	–	–	–	–	–	–	–	–
33	Cipolle e agli	–	–	–	–	–	–	–	–
34	Pomodori	–	–	–	–	–	–	–	–
35	Poponi e cocomeri	–	–	–	–	–	–	–	–
36	Altri ortaggi	–	–	–	–	–	–	–	–
37	Orti familiari (*)	15	–	3,5	–	3,5	4,0	52,5	60,0
38	Fiori (*) recisi	–	–	–	–	–	–	–	–
39	Fiori (*) e foglie da profum.	–	–	–	–	–	–	–	–
40	Colt. orn. e per fronda verde (*)	–	–	–	–	–	–	–	–
41	Altre coltivazioni	–	–	–	–	–	–	–	–
42	Prati avvicendati (²)	24	–	47,7	–	47,7	50,0	1.145	1.200
43	Id. id. (anno d'imp.)	–	16	–	16,0	16,0	17,0	256	272
44	Erbai: annuali; intercalari (³)	–	15	–	21,0	21,0	22,0	315	330
	Riposi con o senza pascolo	144							
	Tare	296							
	Totale	1.118							
	Prati, prati-pasc. e pasc. perm. *Semplici e con piante legnose*								
45	Prati permanenti	249	–	14,0	–	14,0	16,0	3.474	3.984
46	Prati-pascoli permanenti	–	–	–	–	–	–	–	–
47	Pascoli permanenti	225	–	4,7	–	4,7	5,6	1.055	1.266
48	Nelle tare, riposi, incolti, ecc. (*)	–	1.783	–	7,0	7,0	7,8	12.475	13.844
	Tare	12							
	Totale	486							

N. elenco coltivaz. (*)	QUALITÀ DI COLTURA E COLTIVAZIONI	Superficie (ettari) integrante: a coltura pura	a coltura mista prevalente	totale	ripetuta: a coltura mista secondaria	a coltura promiscua	nelle tare e sparse	Produzione (quintali) media per ha. sulla superf. integ. a colt. pura (col. 3): 1923-'28	1929	totale (relat. alle superf. di cui alle coll. 5+6+7+8): (*) 1923-'28	1929
1	2	3	4	5	6	7	8	9	10	11	12
	Coltivazioni legnose a) superficie b) *n. medio piante per ha.*										
49	Viti a)	–	–	–	–	696	–	–	–	(*) 10.242	(*) 11.136
	Viti b)	–	–		–	*1.472*	–				
50	Olivi a)	229	188	417	–	–	–	8,0	9,6	(*) 3.336	(⁵) 4.003
	Olivi b)	*200*	*200*		–	–	–				
51	Aranci a)	–	–	–	–	–	–	–	–	–	–
	Aranci b)	–	–		–	–	–				
52	Mandarini a)	–	–	–	–	–	–	–	–	–	–
	Mandarini b)	–	–		–	–	–				
53	Limoni a)	–	–	–	–	–	–	–	–	–	–
	Limoni b)	–	–		–	–	–				
54	Altri agrumi a)	–	–	–	–	–	–	–	–	–	–
	Altri agrumi b)	–	–		–	–	–				
55	Gelsi a)	–	–	–	–	50	(⁶) 42	–	–	263	276
	Gelsi b)	–	–		–	*11*	*8*				
56	Meli a)	–	–	–	31	163	–	–	–	127	194
	Meli b)	–	–		*8*	*6*	–				
57	Peri a)	–	–	–	31	293	–	–	–	310	324
	Peri b)	–	–		*8*	*10*	–				
58	Cotogni e melagrani a)	–	–	–	–	–	–	–	–	–	–
	Cotogni e melagrani b)	–	–		–	–	–				
59	Peschi a)	–	–	–	–	456	–	–	–	146	228
	Peschi b)	–	–		–	*11*	–				
60	Albicocchi a)	–	–	–	–	–	–	–	–	–	–
	Albicocchi b)	–	–		–	–	–				
61	Susini a)	–	–	–	157	209	–	–	–	143	220
	Susini b)	–	–		*5*	*6*	–				
62	Ciliegi a)	–	–	–	–	456	(⁶) 35	–	–	91	98
	Ciliegi b)	–	–		–	*3*	*2*				
63	Mandorli a)	–	–	–	–	–	–	–	–	–	–
	Mandorli b)	–	–		–	–	–				
64	Noci a)	–	–	–	–	–	–	–	–	–	–
	Noci b)	–	–		–	–	–				
65	Nocciuoli a)	2	–	2	–	–	–	30,0	32,0	60	64
	Nocciuoli b)	–	–		–	–	–				
66	Fichi a)	–	–	–	188	38	(⁶) 35	–	–	213	261
	Fichi b)	–	–		*5*	*8*	*5*				
67	Carrubi a)	–	–	–	–	–	–	–	–	–	–
	Carrubi b)	–	–		–	–	–				
68	Altri fruttiferi a)	–	–	–	–	–	–	–	–	–	–
	Altri fruttiferi b)	–	–		–	–	–				
69	Piante ornament. (*) a)	–	–	–	–	–	–	–	–	–	–
	Piante ornament. (*) b)	–	–		–	–	–				
70	Altre piante legnose a)	–	–	–	–	–	–	–	–	–	–
	Altre piante legnose b)	–	–		–	–	–				
71	Canneti, vincheti a)	–	–	–							
72	Vivai (*) a)	–	–	–				–	–	–	–
	Tare	46	43	89							
	Totale			508						(⁷)	(⁷)
73	***Boschi:***			2.513						(⁸)	(⁸)
	di cui castagneti da frutto			*929*	–	–	–	4,5	5,2	4.180	4.877
	Incolti produttivi			415							
	Superficie agraria e forestale			5.040							

(¹) Nell'oliveto. — (²) 80 % trifoglio prat., 20 % erba medica. — (³) Preval. favetta ed avena. — (⁴) 10,0 % uva per consumo diretto. — (⁵) 0,5 % per salamoia. — (⁶) Sparse. — (⁷) Altri prodotti da colture legnose, rispettiv. nel sessennio 1923-'28 e nell'anno 1929: legna da ardere, q. 6.358 e q 7.392. — (⁸) Strame: 1923-'28, q. 16.388; 1929, q. 20.485.

VI. – Produzione dei cereali

COLTIVAZIONI	Superficie complessiva (ettari)	Produzione (q.) media per ettaro: sessennio 1923-'28	1929	totale in base al rend. unit.: (*) medio 1923-'28 (coll. 2×3)	1929 (coll. 2×4)
1	2	3	4	5	6
1. Frumento:					
a) nel semin. sempl.	91	16,5	16,9	1.500	1.542
b) id. con p. legn.	234	12,5	12,9	2.936	3.018
c) nelle colt. legn. spec.	89	9,0	9,2	800	822
Totale	414	12,6	13,0	5.236	5.382
2. Riso (risone):					
a) nel semin. sempl.	–	–	–	–	–
b) id. con p. legn.	–	–	–	–	–
Totale	–	–	–	–	–

COLTIVAZIONI	Superficie complessiva (ettari)	Produzione (q.) media per ettaro: sessennio 1923-'28	1929	totale in base al rend. unit.: (*) medio 1923-'28 (coll. 2×3)	1929 (coll. 2×4)
1	2	3	4	5	6
3. Granoturco:					
a) nel semin. sempl.	18	20,8	29,8	375	536
b) id. con p. legn.	55	16,4	23,4	901	1.289
c) nelle colt. legn. spec.	–	–	–	–	–
Totale	73	17,5	25,0	1.276	1.825
4. Cereali minori (*):					
a) nel semin. sempl.	–	–	–	–	–
b) id. con p. legn.	–	–	–	–	–
c) nelle colt. legn. spec.	–	–	–	–	–
Totale	–	–	–	–	–

VII. – Produzione dei foraggi

COLTIVAZIONI	Prod. tot. media 1923-'28	1929
1	2	3
(In quintali di fieno normale) (*)		
1. Prati avvicendati	1.145	1.200
2. Id. id. anno d'imp.	256	272
3. Erbai annuali	–	–
4. Id. intercalari	315	330
5. Prati permanenti	3.474	3.984
6. Prati-pascoli permanenti	–	–
7. Pascoli permanenti	1.055	1.266
8. *Produz. access. di foraggio*	15.991	17.925
Totale	22.236	24.977
Per ettaro della superficie agraria e forestale	*4,4*	*5,0*

PRODUZ. ACCESSORIA	Prod. tot. media 1923-'28	1929
4	5	6
A) dai prati e pascoli:	*12.475*	*13.844*
a) nei seminativi a riposo	5.688	6.020
b) nelle tare produttive	2.710	2.884
c) nei boschi e sotto altre colture legnose	2.955	3.444
d) negl'incolti produttivi	1.122	1.496
B) paglia dei cereali (¹)	*2.793*	*3.229*
C) foglie e colletti di barbabietole da zucchero (¹)	–	–
D) cime, frasche, fronde, ecc. (¹)	*723*	*852*
E) strami (foglie secche, sotto-bosco, ecc.) (¹)	–	–

(¹) *Quantità effettivamente utilizzata per l'alimentazione del bestiame.*

(*) *Vedi « Avvertenze alle tavole »: pag.* 1.

49. - ORERO

REGIONE AGRARIA DI MONTAGNA — ZONA AGRARIA V.

Tav. III. — MONTAGNA INTERMEDIA DI CHIÀVARI

I. – Dati generali

1. Dati geografici

Giacitura prev. del territ.: *Alta collina*

Posizione geografica del Centro princ. (*): lat. . . 44° 24′; long. . —3° 11′

Altimetria s/m del territorio: massima m. 1.345; minima. » 100; preval. (*) » 580÷850

del centro principale (*) » 370

2. Popolazione (Censim. 21-IV-1931-IX)

Presente:

In complesso	1.030
Per km² di superf. territoriale	62
Per km² di superf. agr. e forest.	66
Dei centri	684
Delle case sparse	346

Residente:

In complesso	1.015
Per km² di superf. territoriale	61
Per km² di superf. agr. e forest.	65

3. Popolazione agricola (*) (Censim. 21-IV-1931-IX)

Posiz. profess. capo famiglia	Famiglie	Componenti
Conduc. terren. propri	137	563
Fittavoli	6	32
Coloni	15	86
Giornalieri	11	25
Altri addetti	9	23
Totale	178 (1)	729

(1) Per km² di superficie: territoriale 44; agr. e forest. 47

4. Aziende agricole (*) (Censim. agr. 19-III-1930-VIII)

Classi di ampiezza	Num.	Superf. ha.
1. Fino a 0,50 ha.	20	5
2. da 0,51 » 1 »	12	9
3. » 1,01 » 3 »	51	102
4. » 3,01 » 5 »	44	179
5. » 5,01 » 10 »	69	479
6. » 10,01 » 20 »	31	390
7. » 20,01 » 50 »	1	30
8. » 50,01 » 100 »	–	–
9. » 100,01 » 500 »	1	284
10. oltre 500 »	–	–
Totale	229	1.478

Sistema di conduz.	Num.	Superf. ha.
Economia diretta	157	1.077
Affitto	13	41
Colonia	17	114
Mista	42	246
Totale...	229	1.478

5. Bestiame (*) (Censim. agr. 19-III-1930-VIII)

Bovini N.	305	*Bovini:*	
Equini »	26	Vitelli e vitelle sotto l'anno . N.	47
Suini »	42	Manzette, manze e giovenche.. »	39
Ovini »	40	Vacche »	219
		Manzi e buoi.. »	–
Caprini »	95	Torelli e tori.. »	–

II. – Superficie per qualità di coltura

QUALITÀ DI COLTURA	SUPERFICIE (ettari) Qualità di coltura semplici	con piante legnose	totale
1	2	3	4
1. Seminativi	62	152	214
2. Prati permanenti	–	–	–
3. Prati-pascoli perm.	–	–	–
4. Pascoli permanenti	–	–	–
5. Colture legnose specializzate	–	121	121
6. Boschi (compresi i castagneti da frutto)	–	1.076	1 076
7. Incolti produttivi	34	120	154
Totale	96	1.469	
Superficie agraria e forestale			1.565
8. Superficie improduttiva			93
Superficie territoriale			1.658

III. – Ripartizione superficie seminativi

COLTIVAZIONI	SUPERFICIE INTEGRANTE (ettari)	SUPERF. RIPETUTA COLTIVAZIONI INTERCALARI (ettari) nei seminativi	nelle colt. legn. spec.	totale
1	2	3	4	5
Coltiv. avvicendate:				
1. Cereali	73	–	–	–
2. Coltiv. industriali	–	–	–	–
3. Altre coltivazioni	49	14	–	14
4. Foraggere	–	–	–	–
5. Riposi con o senza pasc.	12	–	–	–
Tare	69	–	–	–
Totale	203	14	–	14
Coltiv. permanenti:				
6. Orti stabili, risaie stab., ecc.	9			
Tare	2			
Totale	11			
Superficie complessiva	214			

IV. – Superficie e densità delle colture legnose (*)

COLTIVAZIONI	SUPERFICIE INTEGRANTE — a coltura specializzata — pura: ettari	n. medio piante per ha.	prevalente: ettari	n. medio piante per ha.	mista: totale (colonne 2+4) ettari	secondaria: ettari	n. medio piante per ha.	SUPERFICIE RIPETUTA — a coltura promiscua: ettari	n. medio piante per ha.	piante nelle tare e sparse: ettari	n. medio piante per ha.
1	2	3	4	5	6	7	8	9	10	11	12
1. Viti	–	–	–	–	–	–	–	137	(1)3000	–	–
Sostegni vivi	–	–	–	–	–	–	–	–	–	–	–
2. Olivi	116	(2) 550	–	–	116	–	–	–	–	–	–
3. Agrumi	–	–	–	–	–	–	–	–	–	–	–
4. Gelsi	–	–	–	–	–	–	–	–	–	–	–
5. Fruttiferi	5	(3) 550	–	–	5	–	–	137	(4) 57	–	–
6. Piante ornament.	–	–	–	–	–	–	–	–	–	–	–
7. Altre	–	–	–	–	–	–	–	84	–	–	–
8. Vivai, canneti, ecc.	–	–	–	–	–	–	–	–	–	–	–
Tare	–	–	–	–	–						
Superficie compless.	121		–		121						

(1) Forma allev. prev.: *a cordone.* — (2) Id.: *p. vento.* — (3) Id.: *a vaso* — (4) Id.: *m. vento.*

V. – Superficie e produzione delle singole coltivazioni – Densità delle coltivazioni legnose

N. elenco coltivaz. (*)	QUALITÀ DI COLTURA E COLTIVAZIONI	SUPERFICIE (ettari) integrante	ripetuta	PRODUZIONE (quintali) media per ettaro, sessennio 1923-'28: sulla superficie integrante	ripetuta	complessiva	1929 complessiva	totale in base al rendim. unit.: (*) medio 1923-'28 [(coll. 3+4)×col. 7]	1929 [(coll. 3+4)×col. 8]
1	2	3	4	5	6	7	8	9	10
	Seminativi *Semplici e con piante legnose*								
1	Frumento tenero	62 (1)	31	10,4	8,3	9,7	10,3	899	961
2	Frumento duro	–	–	–	–	–	–	–	–
3	Segale	–	–	–	–	–	–	–	–
4	Orzo	–	–	–	–	–	–	–	–
5	Avena	–	–	–	–	–	–	–	–
6	Riso (risone)	–	–	–	–	–	–	–	–
7	Granoturco maggengo	11 (1)	7	18,9	10,9	15,8	16,9	284	304
8	Granoturco cinquantino	–	–	–	–	–	–	–	–
9	Altri cereali	–	–	–	–	–	–	–	–
10	Barbabietole da zucchero	–	–	–	–	–	–	–	–
11	Canapa seme	–	–	–	–	–	–	–	–
12	Canapa tiglio	–	–	–	–	–	–	–	–
13	Lino seme	–	–	–	–	–	–	–	–
14	Lino tiglio	–	–	–	–	–	–	–	–
15	Tabacco	–	–	–	–	–	–	–	–
16	Altre coltivazioni industriali	–	–	–	–	–	–	–	–
17	Patate	16 (1)	10	47,5	25,5	39,0	40,8	1.015	1.060
18	Fave da seme	9 (1)	6	12,0	8.0	10,4	11,1	156	167
19	Fagiuoli	7	–	10,1	–	10,1	10,6	71	74
20	Ceci	–	–	–	–	–	–	–	–
21	Cicerchie	–	–	–	–	–	–	–	–
22	Lenticchie	–	–	–	–	–	–	–	–
23	Lupini	–	–	–	–	–	–	–	–
24	Piselli	4	–	12,0	–	12,0	12,5	48	50
25	Veccia	–	–	–	–	–	–	–	–
26	Altre leguminose da granella	–	–	–	–	–	–	–	–
27	Legumi freschi da sgusciare (2)	2	4	55,0	55,0	55,0	55,0	330	330
28	Asparagi	–	–	–	–	–	–	–	–
29	Carciofi	–	–	–	–	–	–	–	–
30	Cardi, finocchi e sedani	–	–	–	–	–	–	–	–
31	Cavoli	3 (1)	2	110,0	110,0	110,0	110,0	550	550
32	Cavolifiori	1	4	180.0	180,0	180,0	180,0	900	900
33	Cipolle e agli	–	–	–	–	–	–	–	–
34	Pomodori	6	–	300,0	–	300,0	300,0	1.800	1.800
35	Poponi e cocomeri	–	–	–	–	–	–	–	–
36	Altri ortaggi (3)	1	6	200,0	200,0	200,0	200,0	1.400	1.400
37	Orti familiari (*)	9	–	3,5	–	3,5	4,0	31,5	36,0
38	Fiori (*) recisi	–	–	–	–	–	–	–	–
39	Fiori (*) e foglie da profum.	–	–	–	–	–	–	–	–
40	Colt. orn. e per fronda verde (*)	–	–	–	–	–	–	–	–
41	Altre coltivazioni	–	–	–	–	–	–	–	–
42	Prati avvicendati	–	–	–	–	–	–	–	–
43	Id. id. (anno d'imp.)	–	–	–	–	–	–	–	–
44	Erbai: annuali; intercalari	–	–	–	–	–	–	–	–
	Riposi con o senza pascolo	12							
	Tare	71							
	Totale	214							
	Prati, prati-pasc. e pasc. perm. *Semplici e con piante legnose*								
45	Prati permanenti	–	–	–	–	–	–	–	–
46	Prati-pascoli permanenti	–	–	–	–	–	–	–	–
47	Pascoli permanenti	–	–	–	–	–	–	–	–
48	Nelle tare, riposi, incolti, ecc. (*)	–	694	–	4,6	4,6	5,1	3.205	3.520
	Tare	–							
	Totale	–							

N. elenco coltivaz. (*)	QUALITÀ DI COLTURA E COLTIVAZIONI	SUPERFICIE (ettari) integrante: a coltura pura	a coltura mista prevalente	totale	ripetuta: a coltura mista secondaria	a coltura promiscua	nelle tare e sparse	PRODUZIONE (quintali) media per ha. sulla superf. integ. a colt. pura (col. 3) 1923-'28	1929	totale (relat. alle superf. di cui alle coll. 5+6+7+8) (*) 1923-'28	1929
1	2	3	4	5	6	7	8	9	10	11	12
	Coltivazioni legnose a) superficie b) *n. medio piante per ha.*										
49	Viti a)	–	–	–	–	137	–	–	–	(4) 1.850	(4) 1.918
	Viti b)	–	–		–	*3.000*	–				
50	Olivi a)	116	–	116	–	–	–	10,4	11,2	(5) 1.206	(5) 1.299
	Olivi b)	*550*	–		–	–	–				
51	Aranci a)	–	–	–	–	–	–	–	–	–	–
	Aranci b)	–	–		–	–	–				
52	Mandarini a)	–	–	–	–	–	–	–	–	–	–
	Mandarini b)	–	–		–	–	–				
53	Limoni a)	–	–	–	–	–	–	–	–	–	–
	Limoni b)	–	–		–	–	–				
54	Altri agrumi a)	–	–	–	–	–	–	–	–	–	–
	Altri agrumi b)	–	–		–	–	–				
55	Gelsi a)	–	–	–	–	–	–	–	–	–	–
	Gelsi b)	–	–		–	–	–				
56	Meli a)	–	–	–	–	137	–	–	–	82	110
	Meli b)	–	–		–	*10*	–				
57	Peri a)	–	–	–	–	137	–	–	–	151	206
	Peri b)	–	–		–	*14*	–				
58	Cotogni e melagrani a)	–	–	–	–	–	–	–	–	–	–
	Cotogni e melagrani b)	–	–		–	–	–				
59	Peschi a)	5	–	5	–	137	–	23,0	25,0	225	262
	Peschi b)	*550*	–		–	*20*	–				
60	Albicocchi a)	–	–	–	–	–	–	–	–	–	–
	Albicocchi b)	–	–		–	–	–				
61	Susini a)	–	–	–	–	137	–	–	–	77	82
	Susini b)	–	–		–	*8*	–				
62	Ciliegi a)	–	–	–	–	137	–	–	–	41	55
	Ciliegi b)	–	–		–	*5*	–				
63	Mandorli a)	–	–	–	–	–	–	–	–	–	–
	Mandorli b)	–	–		–	–	–				
64	Noci a)	–	–	–	–	–	–	–	–	–	–
	Noci b)	–	–		–	–	–				
65	Nocciuoli a)	–	–	–	–	–	–	–	–	–	–
	Nocciuoli b)	–	–		–	–	–				
66	Fichi a)	–	–	–	–	–	–	–	–	–	–
	Fichi b)	–	–		–	–	–				
67	Carrubi a)	–	–	–	–	–	–	–	–	–	–
	Carrubi b)	–	–		–	–	–				
68	Altri fruttiferi a)	–	–	–	–	–	–	–	–	–	–
	Altri fruttiferi b)	–	–		–	–	–				
69	Piante ornament. (*) a)	–	–	–	–	–	–	–	–	–	–
	Piante ornament. (*) b)	–	–		–	–	–				
70	Altre piante legnose a)	–	–	–	–	–	–	–	–	–	–
	Altre piante legnose b)	–	–		–	–	–				
71	Canneti, vincheti a)	–	–	–							
72	Vivai (*) a)	–	–	–				–	–	–	–
	Tare	–	–	–							
	Totale			121						(5)	(6)
73	***Boschi***			1.076						(7)	(7)
	di cui castagneti da frutto			*313*	–	–	–	4,5	4,1	1.408	1.292
	Incolti produttivi			154							
	Superficie agraria e forestale			1.565							

(1) Nell'oliveto. — (2) Preval. fagiuoli e piselli. — (3) Preval. ortaggi da foglie. — (4) 10,0 % uva per consumo diretto — (5) 0,5 % per salamoia. — (6) Altri prodotti da colture legnose rispettiv. nel sessennio 1923-'28 e nell'anno 1929: legna da ardere, q. 1.654 e q. 1.660. — (7) Strame: 1923-'28, q. 7.356; 1929, q. 7.379.

VI. – Produzione dei cereali

COLTIVAZIONI	SUPERFICIE complessiva (ettari)	PRODUZIONE (q.) media per ettaro: sessennio 1923-'28	1929	totale in base al rend. unit.: (*) medio 1923-'28 (coll. 2×3)	1929 (coll. 2×4)
1	2	3	4	5	6
1. Frumento:					
a) nei semin. sempl.	22	10,8	11,4	237	251
b) id. con p. legn.	40	10,2	10,8	406	431
c) nelle colt. legn. spec.	31	8,3	9,0	256	279
Totale	93	9,7	10,3	899	961
2. Riso (risone):					
a) nei semin. sempl.	–	–	–	–	–
b) id. con p. legn.	–	–	–	–	–
Totale	–	–	–	–	–

COLTIVAZIONI	SUPERFICIE complessiva (ettari)	PRODUZIONE (q.) media per ettaro: sessennio 1923-'28	1929	totale in base al rend. unit.: (*) medio 1923-'28 (coll. 2×3)	1929 (coll. 2×4)
1	2	3	4	5	6
3. Granoturco:					
a) nel semin. sempl.	4	20,0	21,3	80	85
b) id. con p. legn.	7	18,3	19,3	128	135
c) nelle colt. legn. spec.	7	10,9	12,0	76	84
Totale	18	15,8	16,9	284	304
4. Cereali minori (*):					
a) nel semin. sempl.	–	–	–	–	–
b) id. con p. legn.	–	–	–	–	–
c) nelle colt. legn. spec.	–	–	–	–	–
Totale	–	–	–	–	–

VII. – Produzione dei foraggi

COLTIVAZIONI	PROD. TOT. media 1923-'28	1929
1	2	3
In quintali di fieno normale (*)		
1. Prati avvicendati	–	–
2. Id. id. anno d'imp.	–	–
3. Erbai annuali	–	–
4. Id. intercalari	–	–
5. Prati permanenti	–	–
6. Prati-pascoli permanenti	–	–
7. Pascoli permanenti	–	–
8. *Produz. access. di foraggio*	4.017	4.380
Totale	4.017	4.380
Per taro della superficie agraria e forestale	*2,6*	*2,8*

PRODUZ. ACCESSORIA	PROD. TOT. media 1923-'28	1929
4	5	6
A) dai prati e pascoli;	*3.205*	*3.520*
a) nei seminativi a riposo	520	562
b) nelle tare produttive	315	341
c) nei boschi e sotto altre colture legnose	2.168	2.337
d) negl'incolti produttivi	210	280
B) paglia dei cereali (1)	*620*	*650*
C) foglie e colletti di barbabietole da zucchero (1)	–	–
D) cime, frasche, fronde, ecc. (1)	*192*	*210*
E) strami (foglie secche, sottobosco, ecc.) (1)	–	–

(1) *Quantità effettivamente utilizzata per l'alimentazione del bestiame.*

(*) *Vedi « Avvertenze alle tavole »: pag.* 1.

50. - SAN COLOMBANO CERTÈNOLI

REGIONE AGRARIA DI MONTAGNA — ZONA AGRARIA V — MONTAGNA INTERMEDIA DI CHIÀVARI

Tav. III

I. - Dati generali

1. Dati geografici

Giacitura prev. del territ.: *Collina*

Posizione geografica del Centro princ. (*): lat. 44° 21′; long. -3° 7′

Altimetria s/m del territorio: massima m. 1.345; minima » 32; preval. (*) » 250÷650

del Centro principale (*) » 40

2. Popolazione (Censim. 21-IV-1931-IX)

Presente:	
In complesso	3.079
Per km². territoriale	74
di superf. agr. e forest.	78
Dei centri	1.161
Delle case sparse	1.918
Residente:	
In complesso	3.048
Per km². territoriale	73
di superf. agr. e forest.	78

3. Popolazione agricola (*) (Censim. 21-IV-1931-IX)

Posiz. profess. capo famiglia	Famiglie	Componenti
Conduc. terreni propri	488	2.257
Fittavoli	12	47
Coloni	38	177
Giornalieri	17	29
Altri addetti	1	1
Totale	556	(1) 2.511

(1) Per km². territoriale 60; di superficie agr. e forest. 64

4. Aziende agricole (*) (Censim. agr. 19-III-1930-VIII)

Classi di ampiezza	Num.	Superf. ha.	Sistema di conduz.	Num.	Superf. ha.
1. Fino a 0,50 ha.	66	12	Economia diretta	489	2.968
2. da 0,51 » 1 »	47	36	Affitto	8	4
3. » 1,01 » 3 »	176	359	Colonia	45	205
4. » 3,01 » 5 »	145	567	Mista	147	770
5. » 5,01 » 10 »	167	1.159			
6. » 10,01 » 20 »	74	997			
7. » 20,01 » 50 »	13	297			
8. » 50,01 » 100 »	–	–			
9. » 100,01 » 500 »	–	–			
10. oltre 500 »	1	540			
Totale	699	3.967	Totale	699	3.967

5. Bestiame (*) (Censim. agr. 19-III-1930-VIII)

Bovini	N. 1.128	*Bovini:*	
Equini	» 21	Vitelli e vitelle sotto l'anno	N. 186
Suini	» 191	Manzette, manze e giovenche	» 139
Ovini	» 80	Vacche	» 798
		Manzi e buoi	» –
Caprini	» 141	Torelli e tori	» 5

II. - Superficie per qualità di coltura

QUALITÀ DI COLTURA	SUPERFICIE (ettari) semplici	con piante legnose	totale
1. Seminativi	97	547	644
2. Prati permanenti	528	–	528
3. Prati-pascoli perm.	–	–	–
4. Pascoli permanenti	458	–	458
5. Colture legnose specializzate	–	556	556
6. Boschi (compresi i castagneti da frutto)	–	1.746	1.746
7. Incolti produttivi	–	–	–
Totale	1.083	2.849	
Superficie agraria e forestale			3.932
8. Superficie improduttiva			250
Superficie territoriale			4.182

III. - Ripartizione superficie seminativi

COLTIVAZIONI	SUPERFICIE INTEGRANTE (ettari)	SUPERF. RIPETUTA COLTIVAZIONI ERCALARI (ettari) nei seminativi	nelle colt. legn. spec.	totale
Coltiv. avvicendate:				
1. Cereali	206	–	–	–
2. Coltiv. industriali	–	–	–	–
3. Altre coltivazioni	126	45	–	45
4. Foraggere	20	18	14	32
5. Riposi con o senza pasc.	35	–	–	–
Tare	245	–	–	–
Totale	632	63	14	77
Coltiv. permanenti:				
6. Ortistabili, risicostab., ecc.	10			
Tare	2			
Totale	12			
Superficie complessiva	644			

IV. - Superficie e densità delle colture legnose (*)

COLTIVAZIONI	SUPERFICIE INTEGRANTE: a coltura specializzata, pura: ettari	n. medio piante per ha.	mista, prevalente: ettari	n. medio piante per ha.	totale (colonne 2+4) ettari	mista, secondaria: ettari	n. medio piante per ha.	SUPERFICIE RIPETUTA: a coltura promiscua: ettari	n. medio piante per ha.	piante nelle tare e sparse: ettari	n. medio piante per ha.
1. Viti	34	(1)4.000	–	–	34	–	–	491	(1)2.527	–	–
Sostegni vivi	–	–	–	–	–	–	–	–	–	–	–
2. Olivi	498	(2) 522	–	–	498	–	–	491	(2) 27	–	–
3. Agrumi	–	–	–	–	–	–	–	–	–	–	–
4. Gelsi	–	–	–	–	–	–	–	184	(3) 18	–	–
5. Fruttiferi	(4) 13	–	–	–	13	–	–	491	(3) 53	–	–
6. Piante ornament.	–	–	–	–	–	–	–	–	–	–	–
7. Altre	–	–	–	–	–	–	–	–	–	–	–
8. Vivai, canneti, ecc.	(5) 11	–	–	–	11	–	–	–	–	–	–
Tare	–	–	–	–	–						
Superficie compless.	556		–		556						

(1) Forma allev. prev.: *a cordone.* — (2) Id.: *p. vento.* — (3) Id.: *m. vento* — (4) Nocciuoli. — (5) Canneti

V. - Superficie e produzione delle singole coltivazioni - Densità delle coltivazioni legnose

N. elenco coltivaz. (*)	QUALITÀ DI COLTURA E COLTIVAZIONI	SUPERFICIE (ettari) integrante	ripetuta	PRODUZIONE (quintali) media per ettaro, sessennio 1923-'28: integrante	ripetuta	complessiva	1929: complessiva	totale in base al rendim. unit.: (*) medio 1923-'28 [(coll. 3+4)×coll. 7]	1929 [(coll. 3+4)×coll. 8]
1	2	3	4	5	6	7	8	9	10
	Seminativi ***Semplici e con piante legnose***								
1	Frumento tenero	179	(1) 147	12,8	8,9	11,0	11,2	3.591	3.650
2	Frumento duro	–	–	–	–	–	–	–	–
3	Segale	–	–	–	–	–	–	–	–
4	Orzo	–	–	–	–	–	–	–	–
5	Avena	–	–	–	–	–	–	–	–
6	Riso (risone)	–	–	–	–	–	–	–	–
7	Granoturco maggengo	27	(1) 31	39,3	26,0	32,2	32,8	1.869	1.902
8	Granoturco cinquantino	–	–	–	–	–	–	–	–
9	Altri cereali	–	–	–	–	–	–	–	–
10	Barbabietole da zucchero	–	–	–	–	–	–	–	–
11	Canapa seme	–	–	–	–	–	–	–	–
12	Canapa tiglio	–	–	–	–	–	–	–	–
13	Lino seme	–	–	–	–	–	–	–	–
14	Lino tiglio	–	–	–	–	–	–	–	–
15	Tabacco	–	–	–	–	–	–	–	–
16	Altre coltivazioni industriali	–	–	–	–	–	–	–	–
17	Patate	62	(1) 56	46,6	30,3	38,9	39,4	4.589	4.650
18	Fave da seme	21	(1) 26	10,7	9,0	9,7	9,9	457	465
19	Fagiuoli	–	–	–	–	–	–	–	–
20	Ceci	–	–	–	–	–	–	–	–
21	Cicerchie	–	–	–	–	–	–	–	–
22	Lenticchie	–	–	–	–	–	–	–	–
23	Lupini	–	–	–	–	–	–	–	–
24	Piselli	–	–	–	–	–	–	–	–
25	Veccia	–	–	–	–	–	–	–	–
26	Altre leguminose da granella	–	–	–	–	–	–	–	–
27	Legumi freschi da sgusciare (2)	20	14	75,0	75,0	75,0	75,0	2.550	2.550
28	Asparagi	–	–	–	–	–	–	–	–
29	Carciofi	–	–	–	–	–	–	–	–
30	Cardi, finocchi e sedani	–	–	–	–	–	–	–	–
31	Cavoli	–	(1) 7	–	120,0	120,0	120,0	840	840
32	Cavolifiori (3)	–	16	–	180,0	180,0	180,0	2.880	2.880
33	Cipolle e agli	–	–	–	–	–	–	–	–
34	Pomodori	19	–	90,0	–	90,0	95,0	1.710	1.805
35	Poponi e cocomeri	–	–	–	–	–	–	–	–
36	Altri ortaggi (4)	4	17	130,0	200,0	186,7	186,7	3.920	3.920
37	Orti familiari (*)	10	–	4,3	–	4,3	4,5	43,0	45,0
38	Fiori (*) recisi	–	–	–	–	–	–	–	–
39	Fiori (*) e foglie da profum.	–	–	–	–	–	–	–	–
40	Colt. orn. e per fronda verde (*)	–	–	–	–	–	–	–	–
41	Altre coltivazioni	–	–	–	–	–	–	–	–
42	Prati avvicendati (5)	20	–	44,8	–	44,8	45,0	895	900
43	Id. id. (anno d'imp.)	–	14	–	14,0	14,0	15,0	196	210
44	Erbai: annuali; intercalari (6)	–	32	–	28,0	28,0	29,0	896	928
	Riposi con o senza pascolo	35							
	Tare	247							
	Totale	644							
	Prati, prati-pasc. e pasc. perm. ***Semplici e con piante legnose***								
45	Prati permanenti	502	–	14,0	–	14,0	15,0	7.028	7.530
46	Prati-pascoli permanenti	–	–	–	–	–	–	–	–
47	Pascoli permanenti	458	–	6,2	–	6,2	7,1	2.828	3.232
48	Nelle tare, riposi, incolti ecc. (*)	–	1.306	–	5,6	5,6	6,0	7.320	7.836
	Tare	26							
	Totale	986							

N. elenco coltivaz. (*)	QUALITÀ DI COLTURA E COLTIVAZIONI	SUPERFICIE (ettari) integrante: a coltura pura	a coltura mista prevalente	totale	ripetuta: a coltura mista secondaria	a coltura promiscua	nelle tare e sparse	PRODUZIONE (quintali) media per ha. sulla superf. integ. a colt. pura (col. 3): 1923-'28	1929	totale (relat. alle superf. di cui alle coll. 5+6+7+8): (*) 1923-'28	1929
1	2	3	4	5	6	7	8	9	10	11	12
	Coltivazioni legnose a superficie b) *n. medio piante per ha.*										
49	Viti a)	34	–	34	–	491	–	38,0	40,0	(7)10.048	(7)10.444
	Viti b)	*4.000*	–		–	*2.527*	–				
50	Olivi a)	498	–	498	–	491	–	16,0	20,0	(8) 8.400	(8)10.510
	Olivi b)	*522*	–		–	*27*	–				
51	Aranci a)	–	–	–	–	–	–	–	–	–	–
	Aranci b)	–	–		–	–	–				
52	Mandarini a)	–	–	–	–	–	–	–	–	–	–
	Mandarini b)	–	–		–	–	–				
53	Limoni a)	–	–	–	–	–	–	–	–	–	–
	Limoni b)	–	–		–	–	–				
54	Altri agrumi a)	–	–	–	–	–	–	–	–	–	–
	Altri agrumi b)	–	–		–	–	–				
55	Gelsi a)	–	–	–	–	184	–	–	–	662	681
	Gelsi b)	–	–		–	*18*	–				
56	Meli a)	–	–	–	–	391	–	–	–	587	626
	Meli b)	–	–		–	*13*	–				
57	Peri a)	–	–	–	–	491	–	–	–	663	687
	Peri b)	–	–		–	*15*	–				
58	Cotogni e melagrani a)	–	–	–	–	–	–	–	–	–	–
	Cotogni e melagrani b)	–	–		–	–	–				
59	Peschi a)	–	–	–	–	491	–	–	–	540	638
	Peschi b)	–	–		–	*19*	–				
60	Albicocchi a)	–	–	–	–	–	–	–	–	–	–
	Albicocchi b)	–	–		–	–	–				
61	Susini a)	–	–	–	–	240	–	–	–	168	180
	Susini b)	–	–		–	*10*	–				
62	Ciliegi a)	–	–	–	–	307	–	–	–	92	123
	Ciliegi b)	–	–		–	*6*	–				
63	Mandorli a)	–	–	–	–	–	–	–	–	–	–
	Mandorli b)	–	–		–	–	–				
64	Noci a)	–	–	–	–	–	–	–	–	–	–
	Noci b)	–	–		–	–	–				
65	Nocciuoli a)	13	–	13	–	–	–	2,4	3,0	31	39
	Nocciuoli b)	–	–		–	–	–				
66	Fichi a)	–	–	–	–	–	–	–	–	–	–
	Fichi b)	–	–		–	–	–				
67	Carrubi a)	–	–	–	–	–	–	–	–	–	–
	Carrubi b)	–	–		–	–	–				
68	Altri fruttiferi a)	–	–	–	–	–	–	–	–	–	–
	Altri fruttiferi b)	–	–		–	–	–				
69	Piante ornament. (*) a)	–	–	–	–	–	–	–	–	–	–
	Piante ornament. (*) b)	–	–		–	–	–				
70	Altre piante legnose a)	–	–	–	–	–	–	–	–	–	–
	Altre piante legnose b)	–	–		–	–	–				
71	Canneti, vincheti a)	11	–	11							
72	Vivai (*) a)	–	–	–				–	–	–	–
	Tare	–	–	–							
	Totale			556						(9)	(9)
73	***Boschi:***			1.746						(10) 2.979	(10) 3.475
	di cui castagneti da frutto			*662*	–	–	–	4,5	5,2		
	Incolti produttivi			–							
	Superficie agraria e forestale			3.932							

(1) Nell'oliveto. — (2) Piselli e fagiuoli. — (3) Ha. 2 nell'oliveto. — (4) Preval. ortaggi da foglie. — (5) 80 % trifoglio prat., 20 % erba medica. — (6) Preval. favetta ed avena. 20,0 % irrigui. — (7) 10,0 % uva per consumo diretto. — (8) 0,5 % per salamoia. — (9) Altri prodotti da colture legnose, rispettiv. nel sessennio 1923-'28 e nell'anno 1929: legna da ardere, q. 9.702 e q. 9.888. — (10) Strame: 1923-'28, q. 12.826; 1929, q. 12.826.

VI. - Produzione dei cereali

COLTIVAZIONI	SUPERFICIE complessiva (ettari)	PRODUZIONE (q.) media per ettaro: sessennio 1923-'28	1929	totale in base al rend. unit.: (*) medio 1923-'28 (coll. 2×3)	1929 (coll. 2×4)
1	2	3	4	5	6
1. Frumento:					
a) nei semin. sempl.	36	13,0	13,2	468	476
b) id. con p. legn.	146	12,7	12,9	1.818	1.848
c) nelle colt. legn. spec.	147	8,9	9,0	1.305	1.326
Totale	329	11,0	11,2	3.591	3.650
2. Riso (risone):					
a) nei semin. sempl.	–	–	–	–	–
b) id. con p. legn.	–	–	–	–	–
Totale	–	–	–	–	–
3. Granoturco:					
a) nei semin. sempl.	6	39,7	40,3	238	242
b) id. con p. legn.	21	39,2	40,0	824	839
c) nelle colt. legn. spec.	31	26,0	26,5	807	821
Totale	58	32,2	32,8	1.869	1.902
4. Cereali minori (*):					
a) nei semin. sempl.	–	–	–	–	–
b) id. con p. legn.	–	–	–	–	–
c) nelle colt. legn. spec.	–	–	–	–	–
Totale	–	–	–	–	–

VII. - Produzione dei foraggi

COLTIVAZIONI	PROD. TOT. media 1923-'28	1929	PRODUZ. ACCESSORIA	PROD. TOT. media 1923-'28	1929
1	2	3	4	5	6
(In quintali di fieno normale) (*)					
1. Prati avvicendati	895	900	*A)* dai prati e pascoli	7.320	7.836
2. Id. id. anno d'imp.	196	210	*a)* nei seminativi a riposo	1.132	1.212
3. Erbai annuali	–	–	*b)* nelle tare poduttive	768	822
4. Id. intercalari	896	928	*c)* nei boschi e sotto altre colture legnose	5.420	5.802
5. Prati permanenti	7.028	7.530	*d)* negl' incolti produttivi	–	–
6. Prati-pascoli permanenti	–	–	*B)* paglia dei cereali (1)	*2.173*	*2.282*
7. Pascoli permanenti	2.828	3.232	*C)* foglie e colletti di barbabietole da zucchero (1)	–	–
8. *Produz. access. di foraggio*	10.537	11.181	*D)* cime, frasche, fronde, ecc. (1)	*1.044*	*1.063*
Totale	22.380	23.961	*E)* strami (foglie secche, sotto bosco, ecc.) (1)	–	–
Per ettaro della superficie agraria e forestale	*5,7*	*6,1*			

(1) *Quantità effettivamente utilizzata per l'alimentazione del bestiame.*

(*) *Vedi « Avvertenze alle tavole »: pag.* 1.

51. - ARENZANO

REGIONE AGRARIA DI MONTAGNA — ZONA AGRARIA VI

Tav. III. — I. – Dati generali — MONTAGNA LITORANEA DI GENOVA

1. Dati geografici

Giacitura prev. del territ.: *Collina*

Posizione geografica del Centro princ. (*): lat. 44° 24'; long. -8° 46'

Altimetria a/m del territorio: massima m. 1.183; minima » 0; preval. (*) » 250÷650

del Centro principale (*) » 6

2. Popolazione (Censim. 21-IV-1931-IX)

Presente:		
In complesso		4.767
Per km² di superf.	territoriale	192
	agr. e forest.	201
Dei centri		2.555
Delle case sparse		2.212
Residente:		
In complesso		4.735
Per km² di superf.	territoriale	191
	agr. e forest.	200

3. Popolazione agricola (*) (Censim. 21-IV-1931-IX)

Posiz. profess. capo famiglia	Famiglie	Componenti
Conduc. terreni propri	65	423
Fittavoli	181	1.195
Coloni	6	41
Giornalieri	25	128
Altri addetti	6	27
Totale	283	(1) 1.814

(1) Per km² di superficie: territoriale 73; agr. e forest. 76

4. Aziende agrarie (Censim. agr. 10-III-1930-VIII)

Classi di ampiezza	Num.	Superf. ha.
1. Fino a 0,50 ha.	16	6
2. da 0,51 » 1 »	7	6
3. » 1,01 » 3 »	30	64
4. » 3,01 » 5 »	25	110
5. » 5,01 » 10 »	102	764
6. » 10,01 » 20 »	73	1.025
7. » 20,01 » 50 »	8	218
8. » 50,01 » 100 »	-	-
9. » 100,01 » 500 »	1	146
10. oltre 500 »	-	-
Totale	262	2.339

Natura di conduz.	Num.	Superf. ha.
Economia diretta	61	653
Affitto	173	1.327
Colonia	2	23
Mista	26	276
Totale	262	2.339

5. Bestiame (*) (Censim. agr. 19-III-1930-VIII)

Bovini N.	694	*Bovini:*	
Equini »	26	Vitelli e vitelle sotto l'anno N.	141
Suini »	46	Manzette, manze e giovenche »	115
Ovini »	4	Vacche »	435
		Manzi e buoi »	-
Caprini »	21	Tacelli e tori »	3

II. – Superficie per qualità di coltura

QUALITÀ DI COLTURA	SUPERFICIE (ettari) Qualità di coltura: semplici	con piante legnose	totale
1. Seminativi	29	144	173
2. Prati permanenti	212	-	212
3. Prati-pascoli perm.	-	-	-
4. Pascoli permanenti	-	-	-
5. Colture legnose specializzate	-	151	151
6. Boschi (compresi i castagneti da frutto)	-	589	589
7. Incolti produttivi	1.248	-	1.248
Totale	1.489	884	
Superficie agraria e forestale			2.373
8. Superficie improduttiva			105
Superficie territoriale			2.478

III. – Repartizione superficie seminativi

COLTIVAZIONI	SUPERFICIE INTEGRANTE (ettari)	SUPERF. RIPETUTA COLTIVAZIONI INTERCALARI (ettari): nei seminativi	nelle colt. legn. spec.	totale
Coltiv. avvicendate:				
1. Cereali	11	-	-	-
2. Coltiv. industriali	-	-	-	-
3. Altre coltivazioni	14	-	-	-
4. Foraggere	7	5	1	6
5. Riposi con o senza pasc.	-	-	-	-
Tare	9	-	-	-
Totale	41	5	1	6
Coltiv. permanenti:				
6. Orti stabili, risaie stab., ecc.	98			
Tare	34			
Totale	132			
Superficie complessiva	173			

IV. – Superficie e densità delle colture legnose (*)

COLTIVAZIONI	SUPERFICIE INTEGRANTE: a coltura specializzata pura: ettari	n. medio piante per ha.	a coltura specializzata mista prevalente: ettari	n. medio piante per ha.	totale (colonne 2+4) ettari	secondaria: ettari	n. medio piante per ha.	SUPERFICIE RIPETUTA: a coltura promiscua: ettari	n. medio piante per ha.	piante nelle tare e sparse: ettari	n. medio piante per ha.
1. Viti	-	-	-	-	-	-	-	119	(1) 1388	-	-
Sostegni vivi	-	-	-	-	-	-	-	-	-	-	-
2. Olivi	149	(2) 362	-	-	149	-	-	-	-	-	-
3. Agrumi	-	-	-	-	-	-	-	-	-	-	-
4. Gelsi	-	-	-	-	-	-	-	22	(3) 10	-	-
5. Fruttiferi	-	-	-	-	-	-	-	120	(3) 30	-	-
6. Piante ornament.	-	-	-	-	-	-	-	-	-	-	-
7. Altre	-	-	-	-	-	-	-	-	-	-	-
8. Vivai, canneti, ecc.	(4) 2	-	-	-	2	-	-	-	-	-	-
Tare	-	-	-	-	-	-	-	-	-	-	-
Superficie complessiva	151		-		151						

(1) Forma allev. prev.: *a spalliera.* — (2) Id.: *p. vento.* — (3) Id.: *a vaso.* — (4) Canneti.

V. – Superficie e produzione delle singole coltivazioni – Densità delle coltivazioni legnose

N. elenco colt. (*)	QUALITÀ DI COLTURA E COLTIVAZIONI	SUPERFICIE (ettari): integrante	ripetuta	PRODUZIONE (quintali): media per ettaro, sessennio 1923-'28: sulla superficie integrante	ripetuta	complessiva	complessiva	(*) media 1923-'28 [(coll. 3+4)×coll. 7]	totale in base al rendim. unit.: 1929 [(coll. 3+4)×coll. 8]
1	2	3	4	5	6	7	8	9	10
	Seminativi Semplici e con piante legnose								
1	Frumento: tenero	11	(1) 5	11,3	8,2	10,3	11,4	165	183
2	Frumento: duro	-	-	-	-	-	-	-	-
3	Segale	-	-	-	-	-	-	-	-
4	Orzo	-	-	-	-	-	-	-	-
5	Avena	-	-	-	-	-	-	-	-
6	Riso (risone)	-	-	-	-	-	-	-	-
7	Granoturco: maggengo	-	-	-	-	-	-	-	-
8	Granoturco: cinquantino	-	-	-	-	-	-	-	-
9	Altri cereali	-	-	-	-	-	-	-	-
10	Barbabietole da zucchero	-	-	-	-	-	-	-	-
11	Canapa: seme	-	-	-	-	-	-	-	-
12	Canapa: tiglio	-	-	-	-	-	-	-	-
13	Lino: seme	-	-	-	-	-	-	-	-
14	Lino: tiglio	-	-	-	-	-	-	-	-
15	Tabacco	-	-	-	-	-	-	-	-
16	Altre coltivazioni industriali	-	-	-	-	-	-	-	-
17	Patate	8	(1) 2	36,3	26,5	34,3	37,4	(3) 343	(3) 374
18	Fave da seme	-	-	-	-	-	-	-	-
19	Fagiuoli	-	-	-	-	-	-	-	-
20	Ceci	-	-	-	-	-	-	-	-
21	Cicerchie	-	-	-	-	-	-	-	-
22	Lenticchie	-	-	-	-	-	-	-	-
23	Lupini	-	-	-	-	-	-	-	-
24	Piselli	-	-	-	-	-	-	-	-
25	Veccia	-	-	-	-	-	-	-	-
26	Altre leguminose da granella	-	-	-	-	-	-	-	-
27	Legumi freschi da sgusciare (5)	(4) 31	(1) 2	75,0	70,0	74,7	74,7	2.465	2.465
28	Asparagi	-	-	-	-	-	-	-	-
29	Carciofi (6)	15	-	80,0	-	80,0	80,0	1.200	1.200
30	Cardi, finocchi e sedani (6)	8	20	112,5	100,0	103,6	122,9	2.900	3.440
31	Cavoli (6)	-	43	-	120,0	120,0	120,0	5.160	5.160
32	Cavolifiori (6)	2	-	180,0	-	180,0	180,0	360	360
33	Cipolle e agli	-	-	-	-	-	-	-	-
34	Pomodori (6)	5	-	350,0	-	350,0	400,0	1.750	2.000
35	Poponi e cocomeri	-	-	-	-	-	-	-	-
36	Altri ortaggi (6)	43	45	209,7	210,0	209,8	208,9	18.465	18.380
37	Orti familiari (6) (7)	-	30	-	2,5	2,5	3,0	75,0	90,0
38	Fiori (8): recisi	-	-	-	-	-	-	-	-
39	Fiori (8): e foglie da prof.	-	-	-	-	-	-	-	-
40	Colt. orn. e per fronda verde (8)	-	-	-	-	-	-	-	-
41	Altre coltivazioni (8)	-	-	-	-	-	-	-	-
42	Prati avvicendati (9)	7	-	72,1	-	72,1	75,0	505	525
43	Id. id. (anno d'imp.)	-	4	-	24,0	24,0	25,0	96	100
44	Erbai: annuali; intercalari (9)	-	6	-	25,0	25,0	26,0	150	156
	Riposi con o senza pascolo	-							
	Tare	43							
	Totale	178							
	Prati, prati-pasc. e pasc. perm. Semplici e con piante legnose								
45	Prati permanenti	202	-	9,3	-	9,3	10,0	1.882	2.020
46	Prati-pascoli permanenti	-	-	-	-	-	-	-	-
47	Pascoli permanenti	-	-	-	-	-	-	-	-
48	Nelle tare, riposi, incolti, ecc. (*)	-	1.693	-	3,2	3,2	4,1	5.356	6.901
	Tare	10							
	Totale	212							

N. elenco colt. (*)	QUALITÀ DI COLTURA E COLTIVAZIONI	SUPERFICIE (ettari): integrante: a coltura pura	a coltura mista prevalente	totale	ripetuta: a coltura mista secondaria	a coltura promiscua	nelle tare e sparse	PRODUZIONE (quintali): media per ha. sulla superf. integ. a colt. pura (col. 3): 1923-'28	1929	totale (relat. alle superf. di cui alle coll. 5+6+7+8): (*) 1923-'28	1929
1	2	3	4	5	6	7	8	9	10	11	12
	Coltivazioni legnose a) superficie; b) *n. medio piante per ha.*										
49	Viti a)	-	-	-	-	119	-	-	-	(10) 2.056	(10) 2.202
	Viti b)	-	-		-	*1.383*	-				
50	Olivi a)	149	-	149	-	-	-	11,6	12,0	(11) 1.726	(11) 1.795
	Olivi b)	*362*	-		-	-	-				
51	Aranci a)	-	-	-	-	-	-	-	-	-	-
	Aranci b)	-	-		-	-	-				
52	Mandarini a)	-	-	-	-	-	-	-	-	-	-
	Mandarini b)	-	-		-	-	-				
53	Limoni a)	-	-	-	-	-	-	-	-	-	-
	Limoni b)	-	-		-	-	-				
54	Altri agrumi a)	-	-	-	-	-	-	-	-	-	-
	Altri agrumi b)	-	-		-	-	-				
55	Gelsi a)	-	-	-	-	22	-	-	-	63	66
	Gelsi b)	-	-		-	*10*	-				
56	Meli a)	-	-	-	-	23	-	-	-	123	115
	Meli b)	-	-		-	*11*	-				
57	Peri a)	-	-	-	-	120	-	-	-	31	60
	Peri b)	-	-		-	*8*	-				
58	Cotogni e melagrani a)	-	-	-	-	-	-	-	-	-	-
	Cotogni e melagrani b)	-	-		-	-	-				
59	Peschi a)	-	-	-	-	120	-	-	-	144	144
	Peschi b)	-	-		-	*13*	-				
60	Albicocchi a)	-	-	-	-	-	-	-	-	-	-
	Albicocchi b)	-	-		-	-	-				
61	Susini a)	-	-	-	-	-	-	-	-	-	-
	Susini b)	-	-		-	-	-				
62	Ciliegi a)	-	-	-	-	120	-	-	-	27	30
	Ciliegi b)	-	-		-	*5*	-				
63	Mandorli a)	-	-	-	-	22	-	-	-	1	2
	Mandorli b)	-	-		-	*5*	-				
64	Noci a)	-	-	-	-	-	-	-	-	-	-
	Noci b)	-	-		-	-	-				
65	Nocciuoli a)	-	-	-	-	-	-	-	-	-	-
	Nocciuoli b)	-	-		-	-	-				
66	Fichi a)	-	-	-	-	-	-	-	-	-	-
	Fichi b)	-	-		-	-	-				
67	Carrubi a)	-	-	-	-	-	-	-	-	-	-
	Carrubi b)	-	-		-	-	-				
68	Altri fruttiferi a)	-	-	-	-	-	-	-	-	-	-
	Altri fruttiferi b)	-	-		-	-	-				
69	Piante ornament. (*) a)	-	-	-	-	-	-	-	-	-	-
	Piante ornament. (*) b)	-	-		-	-	-				
70	Altre piante legnose a)	-	-	-	-	-	-	-	-	-	-
	Altre piante legnose b)	-	-		-	-	-				
71	Canneti, vincheti a)	2	-	2	-	-					
72	Vivai (*) a)	-	-	-	-	-	-	-	-	-	-
	Tare	-	-	-							
	Totale			151						(12)	(12)
73	*Boschi:*			589						(12)	(12)
	di cui castagneti da frutto			*9*	-	-	-	4,6	5,2	41	47
	Incolti produttivi			1.248							
	Superficie agraria e forestale			2.373							

(1) Nell'oliveto. — (2) 20,0 % primaticce. — (3) Preval. piselli e fagiuoli. — (4) Ha. 25 in orti industriali. — (5) In orti ind. — (6) Id.; prev. ortaggi da foglie. — (7) Nelle colt. legn. specializz. — (8) 80 % trifoglio prat., 20 % erba medica. (9) Preval. avena e granoturco da foraggio. — (10) 12,0 % uva per consumo diretto. — (11) 0.5 % per salamoia. — (12) Altri prodotti da colture legnose, rispettiv. nel sessennio 1923-'28 e nell'anno 1929: legna da ardere, q. 2.349 e q. 2.405. — (13) Strame: 1923-'28, q. 5.710; 1929, q. 6.852.

VI. – Produzione dei cereali

COLTIVAZIONI	SUPERFICIE complessiva — (ettari)	PRODUZIONE (q.): media per ettaro, sessennio 1923-'28	1929	totale in base al rend. unit.: (*) medio 1923-'28 (coll. 2×3)	1929 (coll. 2×4)
1	2	3	4	5	6
1. Frumento:					
a) nei semin. sempl.	5	9,6	10,6	48	53
b) id. con p. legn.	6	12,7	14,2	76	85
c) nelle colt. legn. spec.	5	9,0	9,0	45	45
Totale	[illegible]	[illegible]	[illegible]	[illegible]	[illegible]
2. Riso (risone):					
a) nel semin. sempl.	-	-	-	-	-
b) id. con p. legn.	-	-	-	-	-
Totale	-	-	-	-	-
3. Granoturco:					
a) nel semin. sempl.	-	-	-	-	-
b) id. con p. legn.	-	-	-	-	-
c) nelle colt. legn. spec.	-	-	-	-	-
Totale	-	-	-	-	-
4. Cereali minori: (*)					
a) nel semin. sempl.	-	-	-	-	-
b) id. con p. legn.	-	-	-	-	-
c) nelle colt. legn. spec.	-	-	-	-	-
Totale	-	-	-	-	-

VII. – Produzione dei foraggi

COLTIVAZIONI	PROD. TOT.: media 1923-'28	1929
1	2	3
(In quintali di fieno normale) (*)		
1. Prati avvicendati	505	525
2. Id. Id. anno d'imp.	96	100
3. Erbai annuali	-	-
4. Id. intercalari	150	156
5. Prati permanenti	1.882	2.020
6. Prati-pascoli permanenti	-	-
7. Pascoli permanenti	-	-
8. *Produz. access. di foraggio*	5.452	7.008
Totale	[illegible]	[illegible]
Per ettaro della superficie agraria e forestale	[illegible]	*4,1*

PRODUZ. ACCESSORIA	PROD. TOT.: media 1923-'28	1929
4	5	6
A) dai prati e pascoli	*5.356*	*6.901*
a) nei seminativi a riposo	36	39
b) nelle tare produttive	247	260
c) nei boschi e sotto altre colture legnose	1.704	2.110
d) negl'incolti produttivi	3.369	4.492
B) paglia dei cereali (1)	*96*	*107*
C) foglie e colletti di barbabietole da zucchero (2)	-	-
D) cime, frasche, fronde, ecc. (1)	-	-
E) strami (foglie secche, sotto-bosco, ecc.) (3)	-	-
(*) Quantità effettivamente utilizzata per l'alimentazione del bestiame.		

(*) *Vedi « Avvertenze alle tavole »: pag.* 1.

52. - BOGLIASCO-PIEVE

REGIONE AGRARIA DI MONTAGNA — *Tav. III.*

ZONA AGRARIA VI — MONTAGNA LITORANEA DI GÈNOVA

I. – Dati generali

1. Dati geografici

Giacitura prev. del territ.: *Bassa collina*

Posizione geografica del Centro princ.(*): lat. . 44° 22′; long.. —3° 23′

Altimetria s/m del territorio: massima m. 777; minima » 0; preval.(*) » 100÷330

del Centro principale (*) » 27

2. Popolazione (Censimento 21-IV-1931-IX)

Presente:	
In complesso	4.778
Per km² territoriale	593
Per km² agr. e forest.	635
Dei centri	4.252
Delle case sparse	521
Residente:	
In complesso	4.779
Per km² territoriale	594
Per km² agr. e forest.	636

3. Popolazione agricola (*) (Censim. 21-IV-1931-IX)

Posiz. profess. capo famiglia	Famiglie	Componenti
Conduc. terreni propri	141	602
Fittavoli	36	181
Coloni	14	63
Giornalieri	81	328
Altri addetti	7	26
Totale	279	(¹) 1.200

(¹) Per km.² di superficie: territoriale . 149; agr. e forest. 160

4. Aziende agricole (*) (Censimento agricolo 19-III-1930-VIII)

Classi di ampiezza	Num.	Superf. ha.	Sistema di condus.	Num.	Superf. ha.
1. Fino a 0,50 ha.	344	56			
2. da 0,51 » 1 »	89	67	Economia diretta	353	380
3. » 1,01 » 3 »	138	254			
4. » 3,01 » 5 »	16	63	Affitto	78	53
5. » 5,01 » 10 »	3	18			
6. » 10,01 » 20 »	–	–			
7. » 20,01 » 50 »	–	–	Colonia	24	17
8. » 50,01 » 100 »	–	–			
9. » 100,01 » 500 »	1	193	Mista	136	201
10. oltre 500 »	–	–			
Totale	591	651	Totale	591	651

5. Bestiame (*) (Censim. agr. 19-III-1930-VIII)

Bovini N.	492	*Bovini:*	
Equini »	33	Vitelli e vitelle sotto l'anno N	47
Suini »	33	Manzette, manze e giovenche »	9
Ovini »	11	Vacche »	435
		Manzi e buoi »	–
Caprini »	11	Torelli e tori »	1

II. – Superficie per qualità di coltura

QUALITÀ DI COLTURA	SUPERFICIE (ettari) Qualità di coltura: semplici	con piante legnose	totale
1. Seminativi	3	6	9
2. Prati permanenti	236	–	236
3. Prati-pascoli perm.	–	–	–
4. Pascoli permanenti	–	–	–
5. Colture legnose specializzate	–	342	342
6. Boschi (compresi i castagneti da frutto)	–	115	115
7. Incolti produttivi	50	–	50
Totale	289	463	
Superficie agraria e forestale			752
8. Superficie improduttiva			53
Superficie territoriale			805

III. – Repartizione superficie seminativi

COLTIVAZIONI	Superficie integrante (ettari)	Superf. ripetuta coltivazioni intercalari (ettari): nei seminativi	nelle colt. legn. spec.	totale
Coltiv. avvicendate:				
1. Cereali	–	–	–	–
2. Coltiv. industriali	–	–	–	–
3. Altre coltivazioni	–	–	–	–
4. Foraggere	–	–	8	8
5. Riposi con o senza pasc.	–	–	–	–
Tare	–	–	–	–
Totale	–	–	8	8
Coltiv. permanenti:				
Orti stabili, risaie stab., ecc.	4			
Tare	5			
Totale	9			
Superficie complessiva	9			

IV. – Superficie e densità delle colture legnose (*)

COLTIVAZIONI	Superficie integrante: a coltura specializzata pura: ettari	n. medio piante per ha.	mista prevalente: ettari	n. medio piante per ha.	totale (colonne 2+4) ettari	mista secondaria: ettari	n. medio piante per ha.	Superficie ripetuta: a coltura promiscua: ettari	n. medio piante per ha.	piante nelle tare e sparse: ettari	n. medio piante per ha.
1. Viti	–	–	–	–	–	–	–	4	(¹)1000	–	–
Sostegni vivi	–	–	–	–	–	–	–	–	–	–	–
2. Olivi	–	–	339	(²) 216	339	–	–	–	–	–	–
3. Agrumi	1	(³) 300	–	–	1	–	–	4	(³) 30	–	–
4. Gelsi	–	–	–	–	–	–	–	–	–	–	–
5. Fruttiferi	–	–	–	–	–	339	(⁴) 18	4	(⁵) 23	–	–
6. Piante ornament.	1	–	–	–	1	3	–	–	–	–	–
7. Altre	–	–	–	–	–	–	–	–	–	–	–
8. Vivai, canneti, ecc. (⁶)	1	–	–	–	1	–	–	–	–	–	–
Tare	–	–	–	–	–						
Superficie compless.	3		339		342						

(¹) Forma allev. prev.: *a spalliera*. — (²) Id.: *a vaso*. — (³) Id: *a cupola*. — (⁴) Id: *p. vento*. — (⁵) Id: *diverse*. — (⁶) Canneti.

V. – Superficie e produzione delle singole coltivazioni – Densità delle coltivazioni legnose

N. elenco coltivaz. (*)	QUALITÀ DI COLTURA E COLTIVAZIONI	Superficie (ettari): integrante	ripetuta	Produzione (quintali) media per ettaro, sessennio 1923-'28 sulla superficie: integrante	ripetuta	complessiva	complessiva	1929	totale in base al rendim. unit.: (*) medio 1923-'28 [(coll. 3+4)×col. 7]	1929 [(coll. 3+4) × col. 8]
1	2	3	4	5	6	7	8		9	10
	Seminativi *Semplici e con piante legnose*									
1	Frumento tenero (¹)	–	26	–	6,8	6,8	8,0		176	208
2	Frumento duro	–	–	–	–	–	–		–	–
3	Segale	–	–	–	–	–	–		–	–
4	Orzo	–	–	–	–	–	–		–	–
5	Avena	–	–	–	–	–	–		–	–
6	Riso (risone)	–	–	–	–	–	–		–	–
7	Granoturco maggengo	–	–	–	–	–	–		–	–
8	Granoturco cinquantino	–	–	–	–	–	–		–	–
9	Altri cereali	–	–	–	–	–	–		–	–
10	Barbabietole da zucchero	–	–	–	–	–	–		–	–
11	Canapa seme		–	–	–	–	–		–	–
12	Canapa tiglio	–	–	–	–	–	–		–	–
13	Lino seme	–	–	–	–	–	–		–	–
14	Lino tiglio	–	–	–	–	–	–		–	–
15	Tabacco	–	–	–	–	–	–		–	–
16	Altre coltivazioni industriali	–	–	–	–	–	–		–	–
17	Patate (¹)	–	36	–	46,1	46,1	47,0	(²) 1.660	(²) 1.692	
18	Fave da seme	–	–	–	–	–	–		–	–
19	Fagiuoli	–	–	–	–	–	–		–	–
20	Ceci	–	–	–	–	–	–		–	–
21	Cicerchie	–	–	–	–	–	–		–	–
22	Lenticchie	–	–	–	–	–	–		–	–
23	Lupini	–	–	–	–	–	–		–	–
24	Piselli	–	–	–	–	–	–		–	–
25	Veccia	–	–	–	–	–	–		–	–
26	Altre leguminose da granella	–	–	–	–	–	–		–	–
27	Legumi freschi da sgusciare (*)	–	35	–	75,0	75,0	75,0		2.625	2.625
28	Asparagi	–	–	–	–	–	–		–	–
29	Carciofi	–	–	–	–	–	–		–	–
30	Cardi, finocchi e sedani	–	–	–	–	–	–		–	–
31	Cavoli (³)	–	2	–	110,0	110,0	110,0		220	220
32	Cavolifiori (¹)	–	1	–	180,0	180,0	180,0		180	180
33	Cipolle e agli	–	–	–	–	–	–		–	–
34	Pomodori (¹)	–	3	–	216,7	216,7	250,0		650	750
35	Poponi e cocomeri	–	–	–	–	–	–		–	–
36	Altri ortaggi	–	–	–	–	–	–		–	–
37	Orti familiari (*)	–	–	–	–	–	–		–	–
38	Fiori (*) recisi (⁴)	4	(⁵) 3	62,5	60,0	61,4	66,4		430,0	465,0
39	Fiori (*) e foglie da profum.	–	–	–	–	–	–		–	–
40	Colt. orn. e per fronda verde (*)	–	–	–	–	–	–		–	–
41	Altre coltivazioni	–	–	–	–	–	–		–	–
42	Prati avvicendati	–	–	–	–	–	–		–	–
43	Id. id. (anno d'imp.)	–	–	–	–	–	–		–	–
44	Erbai: annuali: intercalari (⁶)	–	8	–	22,0	22,0	23,0		176	184
	Riposi con o senza pascolo	–								
	Tare	5								
	Totale	9								
	Prati, prati-pasc. e pasc. perm. *Semplici e con piante legnose*									
45	Prati permanenti	227	–	15,4	–	15,4	15,0		3.506	3.405
46	Prati-pascoli permanenti	–	–	–	–	–	–		–	–
47	Pascoli permanenti	–	–	–	–	–	–		–	–
48	Nelle tare, riposi, incolti, ecc. (*)	–	216	–	4,6	4,6	5,6		1.004	1.206
	Tare	9								
	Totale	236								

N. elenco coltivaz. (*)	QUALITÀ DI COLTURA E COLTIVAZIONI	Superficie (ettari) integrante: a coltura pura	a coltura mista prevalente	totale	ripetuta: a coltura mista secondaria	a coltura promiscua	nelle tare e sparse	Produzione (quintali) media per ha. sulla superf. integ. a colt. pura (col. 3): 1923-'28	1929	totale (relat. alle superf. di cui alle coll. 5+6+7+8): (*) 1923-'28	1929
1	2	3	4	5	6	7	8	9	10	11	12
	Coltivazioni legnose a) superficie. b) n. medio piante per ha.										
49	Viti a)	–	–	–	–	4	–	–	–	(⁷) 40	(⁷) 40
	Viti b)	–	–		–	1.000	–				
50	Olivi a)	–	339	339	–	–	–	–	–	(⁸) 3.511	(⁸) 3.797
	Olivi b)	–	216		–	–	–				
51	Aranci a)	1	–	1	–	4	–	90,0	90,0	120	120
	Aranci b)	300	–		–	30	–				
52	Mandarini a)	–	–	–	–	–	–	–	–	–	–
	Mandarini b)	–	–		–	–	–				
53	Limoni a)	–	–	–	–	–	–	–	–	–	–
	Limoni b)	–	–		–	–	–				
54	Altri agrumi a)	–	–	–	–	–	–	–	–	–	–
	Altri agrumi b)	–	–		–	–	–				
55	Gelsi a)	–	–	–	–	–	–	–	–	–	–
	Gelsi b)	–	–		–	–	–				
56	Meli a)	–	–	–	–	–	–	–	–	–	–
	Meli b)	–	–		–	–	–				
57	Peri a)	–	–	–	–	4	–	–	–	6	6
	Peri b)	–	–		–	10	–				
58	Cotogni e melagrani a)	–	–	–	–	–	–	–	–	–	–
	Cotogni e melagrani b)	–	–		–	–	–				
59	Peschi a)	–	–	–	–	4	–	–	–	2	2
	Peschi b)	–	–		–	10	–				
60	Albicocchi a)	–	–	–	–	–	–	–	–	–	–
	Albicocchi b)	–	–		–	–	–				
61	Susini a)	–	–	–	–	–	–	–	–	–	–
	Susini b)	–	–		–	–	–				
62	Ciliegi a)	–	–	–	–	4	–	–	–	1	1
	Ciliegi b)	–	–		–	3	–				
63	Mandorli a)	–	–	–	–	–	–	–	–	–	–
	Mandorli b)	–	–		–	–	–				
64	Noci a)	–	–	–	–	–	–	–	–	–	–
	Noci b)	–	–		–	–	–				
65	Nocciuoli a)	–	–	–	–	–	–	–	–	–	–
	Nocciuoli b)	–	–		–	–	–				
66	Fichi a)	–	–	–	339	–	–	–	–	596	610
	Fichi b)	–	–		18	–	–				
67	Carrubi a)	–	–	–	–	–	–	–	–	–	–
	Carrubi b)	–	–		–	–	–				
68	Altri fruttiferi a)	–	–	–	–	–	–	–	–	–	–
	Altri fruttiferi b)	–	–		–	–	–				
69	Piante ornament. (*) a) (⁹)	1	–	1	3	–	–	60,0	65,0	210,0	230,0
	Piante ornament. (*) b)	–	–		–	–	–				
70	Altre piante legnose a)	–	–	–	–	–	–	–	–	–	–
	Altre piante legnose b)	–	–		–	–	–				
71	Canneti e vincheti a)	1	–	1							
72	Vivai (*) a)	–	–	–				–	–	–	–
	Tare	–	–	–							
	Totale			342						(¹⁰)	(¹⁰)
73	***Boschi***			115							
	di cui castagneti da frutto			61	–	–	–	2,2	3,0	137	183
	Incolti produttivi			50							
	Superficie agraria e forestale			752							

(¹) Nell'oliveto. — (²) 20,0% primaticce. — (³) Preval. fagiuoli; nell'oliveto. — (⁴) Preval. rose e crisantemi. — (⁵) Nelle colt. legn. specializz. — (⁶) Preval. avena e granoturco da foraggio. — (⁷) 9,0% uva per consumo diretto. — (⁸) 0,5% per salamoia. — (⁹) Preval. palme. — (¹⁰) Altri prodotti da colture legnose, rispettiv. nel sessennio 1923-'28 e nell'anno 1929: legna da ardere, q. 2.400 e q. 2.750; strame, q. 406 e q. 460.

VI. – Produzione dei cereali

COLTIVAZIONI	Superficie complessiva (ettari)	Produzione (q.) media per ettaro: sessennio 1923-'28	1929	totale in base al rend. unit.: (*) medio 1923-'28 (coll. 2×3)	1929 (coll. 2×4)
1	2	3	4	5	6
1. Frumento:					
a) nei semin. sempl.	–	–	–	–	–
b) id. con p. legn.	–	–	–	–	–
c) nelle colt. legn. spec.	26	6,8	8,0	176	208
Totale	26	6,8	8,0	176	208
2. Riso (risone):					
a) nei semin. sempl.	–	–	–	–	–
b) id. con p. legn.	–	–	–	–	–
Totale	–	–	–	–	–
3. Granoturco:					
a) nei semin. sempl.	–	–	–	–	–
b) id. con p. legn.	–	–	–	–	–
c) nelle colt. legn. spec.	–	–	–	–	–
Totale	–	–	–	–	–
4. Cereali minori (*):					
a) nei semin. sempl.	–	–	–	–	–
b) id. con p. legn.	–	–	–	–	–
c) nelle colt. legn. spec.	–	–	–	–	–
Totale	–	–	–	–	–

VII. – Produzione dei foraggi

COLTIVAZIONI	Prod. tot. media 1923-'28	1929
1	2	3
(In quintali di fieno normale) (*)		
1. Prati avvicendati	–	–
2. Id. id. anno d'imp.	–	–
3. Erbai annuali	–	–
4. Id. intercalari	176	184
5. Prati permanenti	3.506	3.405
6. Prati-pascoli permanenti	–	–
7. Pascoli permanenti	–	–
8. *Produz. access. di foraggio*	1.125	1.345
Totale	4.807	4.934
Per ettaro della superficie agraria e forestale	6,4	6,6

PRODUZ. ACCESSORIA	Prod. tot. media 1923-'28	1929
4	5	6
A) dai prati e pascoli	1.004	1.206
a) nei seminativi a riposo	108	125
b) nelle tare produttive	–	–
c) nei boschi e sotto altre colture legnose	806	947
d) negl'incolti produttivi	90	134
B) paglia dei cereali (¹)	121	139
C) foglie e colletti di barbabietole da zucchero (¹)	–	–
D) cime, frasche, fronde ecc. (¹)	–	–
E) strami (foglie secche sottobosco, ecc.) (¹)	–	–

(¹) *Quantità effettivamente utilizzata per l'alimentazione del bestiame.*

(*) *Vedi « Avvertenze alle tavole »: pag. 1.*

REGIONE AGRARIA DI MONTAGNA

53. - CAMOGLI

ZONA AGRARIA VI

Tav. III

MONTAGNA LITORANEA DI GÈNOVA

I. – Dati generali

1. Dati geografici

Giacitura prev. del territ.: *Bassa collina*

Posizione geografica del Centro princ.(*): lat. . 44° 20′; long. . — 3° 17′

Altimetria s/m del territorio: massima m. 610; minima » 0; preval.(*) » 100÷320

del Centro principale (*) » 11

2. Popolazione (Censim. 21-IV-1931-IX)

Presente:	
In complesso	7.754
Per km.² territoriale	771
Per km.² di superf. agr. e forest.	818
Dei centri	6.992
Delle case sparse	762
Residente:	
In complesso	7.811
Per km.² territoriale	776
Per km.² di superf. agr. e forest.	824

3. Popolazione agricola (*) (Censim. 21-IV-1931-IX)

Posiz. profess. capo famiglia	Famiglie	Componenti
Conduc. terreni propri	80	257
Fittavoli	23	94
Coloni	69	318
Giornalieri	21	70
Altri addetti	9	24
Totale	202	(¹) 758

(¹) Per km.² territoriale . 75; di superficie agr. e forest. 80

4. Aziende agricole (*) (Censim. agr. 19-III-1930-VIII)

Classi di ampiezza	Num.	Superf. ha.
1. Fino a 0,50 ha.	438	92
2. da 0,51 a 1 »	130	94
3. » 1,01 » 3 »	118	215
4. » 3,01 » 5 »	20	77
5. » 5,01 » 10 »	6	38
6. » 10,01 » 20 »	10	160
7. » 20,01 » 50 »	–	–
8. » 50,01 » 100 »	–	–
9. » 100,01 » 500 »	1	200
10. oltre 500 »	–	–
Totale	723	876

Sistema di conduz.	Num.	Superf. ha.
Economia diretta	468	461
Affitto	106	80
Colonia	64	225
Mista	85	110
Totale	723	876

5. Bestiame (*) (Censim. agr. 19-III-1930-VIII)

Bovini N.	207	*Bovini:*	
Equini »	13	Vitelli e vitelle sotto l'anno N.	21
Suini »	23	Manzette, manze e giovenche »	12
Ovini »	28	Vacche »	172
		Manzi e buoi »	1
Caprini »	224	Torelli e tori »	1

II. – Superficie per qualità di coltura

QUALITÀ DI COLTURA	Superficie (ettari): Qualità di coltura: semplici	con piante legnose	totale
1. Seminativi	–	–	–
2. Prati permanenti	158	–	158
3. Prati-pascoli perm.	–	–	–
4. Pascoli permanenti	–	–	–
5. Colture legnose specializzate		384	384
6. Boschi (compresi i castagneti da frutto)		406	406
7. Incolti produttivi	–	–	–
Totale	158	790	
Superficie agraria e forestale			948
8. Superficie improduttiva			58
Superficie territoriale			1.006

III. – Repartizione superficie seminativi

COLTIVAZIONI	Superficie integrante (ettari)	Superf. ripetuta coltivazioni intercalari (ettari): nei seminativi	nelle colt. legn. spec.	totale
Coltiv. avvicendate:				
1. Cereali	–	–	–	–
2. Coltiv. industriali	–	–	–	–
3. Altre coltivazioni	–	–	–	–
4. Foraggere	–	4	–	4
5. Riposi con o senza pasc.	–	–	–	–
Tare	–	–	–	–
Totale	–	4	–	4
Coltiv. permanenti:				
6. Orti stabili, risaie stab., ecc.	–			
Tare	–			
Totale	–			
Superficie complessiva	–			

IV. – Superficie e densità delle colture legnose (*)

COLTIVAZIONI	Superficie integrante: a coltura specializzata: pura: ettari	n. medio piante per ha.	mista: prevalente: ettari	n. medio piante per ha.	totale (colonne 2+4) ettari	Superficie ripetuta: secondaria: ettari	n. medio piante per ha.	a coltura promiscua: ettari	n. medio piante per ha.	piante nelle tare e sparse: ettari	n. medio piante per ha.
1. Viti	–	–	–	–	–	212	(¹) 107	–	–	–	–
Sostegni vivi	–	–	–	–	–	–	–	–	–	–	–
2. Olivi	–	–	384	(²) 221	384	–	–	–	–	–	–
3. Agrumi	–	–	–	–	–	–	–	–	–	–	–
4. Gelsi	–	–	–	–	–	–	–	–	–	–	–
5. Fruttiferi	–	–	–	–	–	384	(³) 75	–	–	–	–
6. Piante ornament.	–	–	–	–	–	–	–	–	–	–	–
7. Altre	–	–	–	–	–	–	–	–	–	–	–
8. Vivai, canneti, ecc.	–	–	–	–	–	–	–	–	–	–	–
Tare	–	–	–	–	–						
Superficie compless.	–		384		384						

(¹) Forma allev. prev.: *diverse*. — (²) Id.: *p. vento*. — (³) Fichi d'India. — (⁴) Canneti.

V. – Superficie e produzione delle singole coltivazioni – Densità delle coltivazioni legnose

N. elenco coltivaz. (*)	QUALITÀ DI COLTURA E COLTIVAZIONI	Superficie (ettari): integrante	ripetuta	Produzione (quintali) media per ettaro, sessennio 1923-'28 sulla superficie: integrante	ripetuta	complessiva	1929 complessiva	totale in base al rendim. unit.: (*) medio 1923-'28 [(coll. 3+4)×col. 7]	1929 [(coll. 3+4) × col. 8]
	Seminativi Semplici e con piante legnose								
1	Frumento tenero (¹)	–	70	–	10,7	10,7	13,1	750	920
2	Frumento duro	–	–	–	–	–	–	–	–
3	Segale	–	–	–	–	–	–	–	–
4	Orzo	–	–	–	–	–	–	–	–
5	Avena	–	–	–	–	–	–	–	–
6	Riso (risone)	–	–	–	–	–	–	–	–
7	Granoturco maggengo(¹)	–	4	–	7,0	7,0	8,0	28	32
8	Granoturco cinquantino	–	–	–	–	–	–	–	–
9	Altri cereali	–	–	–	–	–	–	–	–
10	Barbabietole da zucchero	–	–	–	–	–	–	–	–
11	Canapa seme	–	–	–	–	–	–	–	–
12	Canapa tiglio	–	–	–	–	–	–	–	–
13	Lino seme	–	–	–	–	–	–	–	–
14	Lino tiglio	–	–	–	–	–	–	–	–
15	Tabacco	–	–	–	–	–	–	–	–
16	Altre coltivazioni industriali	–	–	–	–	–	–	–	–
17	Patate(¹)	–	40	–	61,3	61,3	75,0	(⁵) 2.450	3.000
18	Fave da seme	–	–	–	–	–	–	–	–
19	Fagiuoli	–	–	–	–	–	–	–	–
20	Ceci	–	–	–	–	–	–	–	–
21	Cicerchie	–	–	–	–	–	–	–	–
22	Lenticchie	–	–	–	–	–	–	–	–
23	Lupini	–	–	–	–	–	–	–	–
24	Piselli	–	–	–	–	–	–	–	–
25	Veccia	–	–	–	–	–	–	–	–
26	Altre leguminose da granella	–	–	–	–	–	–	–	–
27	Legumi freschi da sgusciare(⁶)	–	20	–	75,0	75,0	75,0	1.500	1.500
28	Asparagi	–	–	–	–	–	–	–	–
29	Carciofi	–	–	–	–	–	–	–	–
30	Cardi, finocchi e sedani	–	–	–	–	–	–	–	–
31	Cavoli(⁴)	–	4	–	46,0	46,0	41,3	184	165
32	Cavolifiori(⁴)	–	1	–	66,0	66,0	60,0	66	60
33	Cipolle e agli	–	–	–	–	–	–	–	–
34	Pomodori(¹)	–	5	–	100,0	100,0	160,0	500	800
35	Poponi e cocomeri	–	–	–	–	–	–	–	–
36	Altri ortaggi (⁵)	–	2	–	40,0	40,0	60,0	80	120
37	Orti familiari (*) (⁶)	–	16	–	4,1	4,1	4,1	65,0	65,0
38	Fiori (*) recisi	–	–	–	–	–	–	–	–
39	Fiori (*) e foglie da profum.	–	–	–	–	–	–	–	–
40	Colt. orn. e per fronda verde(*)	–	–	–	–	–	–	–	–
41	Altre coltivazioni	–	–	–	–	–	–	–	–
42	Prati avvicendati	–	–	–	–	–	–	–	–
43	Id. id. (anno d'imp.)	–	–	–	–	–	–	–	–
44	Erbai annuali; intercalari (⁷)	–	4	–	19,0	19,0	20,0	76	80
	Riposi con o senza pascolo	–							
	Tare	–							
	Totale	–							
	Prati, prati-pasc. e pasc. perm. Semplici e con piante legnose								
45	Prati permanenti	132	–	11,1	–	11,1	10,1	1.466	1.334
46	Prati-pascoli permanenti	–	–	–	–	–	–	–	–
47	Pascoli permanenti	–	–	–	–	–	–	–	–
48	Nelle tare, riposi, incolti, ecc. (*)	–	165	–	7,4	7,4	7,6	1.216	1.246
	Tare	26							
	Totale	158							

N. elenco coltivaz. (*)	QUALITÀ DI COLTURA E COLTIVAZIONI	Superficie (ettari): integrante: a coltura pura	a coltura mista prevalente	totale	ripetuta: a coltura mista secondaria	a coltura promiscua	nelle tare e sparse	Produzione (quintali) media per ha. sulla superf. integ. a colt. pura (col. 3): 1923-'28	1929	totale (relat. alle superf. di cui alle coll. 5+6+7+8): (*) 1923-'28	1929
	Coltivazioni legnose a) superficie b) *n. medio piante per ha.*										
49	Viti a)	–	–	–	212	–	–	–	–	(*) 454	(*) 454
	Viti b)	–	–	–	*107*	–	–				
50	Olivi a)	–	384	384	–	–	–	–	–	(⁸) 12.240	(⁸) 13.600
	Olivi b)	–	*221*		–	–	–				
51	Aranci a)	–	–	–	–	–	–	–	–	–	–
	Aranci b)	–	–		–	–	–				
52	Mandarini a)	–	–	–	–	–	–	–	–	–	–
	Mandarini b)	–	–		–	–	–				
53	Limoni a)	–	–	–	–	–	–	–	–	–	–
	Limoni b)	–	–		–	–	–				
54	Altri agrumi a)	–	–	–	–	–	–	–	–	–	–
	Altri agrumi b)	–	–		–	–	–				
55	Gelsi a)	–	–	–	–	–	–	–	–	–	–
	Gelsi b)	–	–		–	–	–				
56	Meli a)	–	–	–	–	–	–	–	–	–	–
	Meli b)	–	–		–	–	–				
57	Peri a)	–	–	–	306	–	–	–	–	259	289
	Peri b)	–	–		*9*	–	–				
58	Cotogni e melagrani a)	–	–	–	–	–	–	–	–	–	–
	Cotogni e melagrani b)	–	–		–	–	–				
59	Peschi a)	–	–	–	212	–	–	–	–	224	266
	Peschi b)	–	–		*16*	–	–				
60	Albicocchi a)	–	–	–	–	–	–	–	–	–	–
	Albicocchi b)	–	–		–	–	–				
61	Susini a)	–	–	–	–	–	–	–	–	–	–
	Susini b)	–	–		–	–	–				
62	Ciliegi a)	–	–	–	212	–	–	–	–	112	112
	Ciliegi b)	–	–		*6*	–	–				
63	Mandorli a)	–	–	–	–	–	–	–	–	–	–
	Mandorli b)	–	–		–	–	–				
64	Noci a)	–	–	–	–	–	–	–	–	–	–
	Noci b)	–	–		–	–	–				
65	Nocciuoli a)	–	–	–	–	–	–	–	–	–	–
	Nocciuoli b)	–	–		–	–	–				
66	Fichi a)	–	–	–	384	–	–	–	–	4.380	5.100
	Fichi b)	–	–		*44*	–	–				
67	Carrubi a)	–	–	–	–	–	–	–	–	–	–
	Carrubi b)	–	–		–	–	–				
68	Altri fruttiferi a)	–	–	–	(¹⁰) 384	–	–	–	–	1.275	1.275
	Altri fruttiferi b)	–	–		*12*	–	–				
69	Piante ornament. (*) a)	–	–	–	–	–	–	–	–	–	–
	Piante ornament. (*) b)	–	–		–	–	–				
70	Altre piante legnose a)	–	–	–	–	–	–	–	–	–	–
	Altre piante legnose b)	–	–		–	–	–				
71	Canneti, vincheti a)	–	–	–							
72	Vivai (*) a)	–	–	–				–	–	–	–
	Tare	–	–								
	Totale			384						(¹¹)	(¹¹)
73	***Boschi:***			406						(¹²)	(¹²)
	di cui castagneti da frutto			*90*	–	–	–	3,7	3,0	337	270
	Incolti produttivi			–							
	Superficie agraria e forestale			948							

(¹) Nell'oliveto. — (²) 10,0% primaticce. — (³) Preval. fagiuoli e piselli; nell'oliveto. — (⁴) Consoc. ai pomodori. — (⁵) Ortaggi da frutti; nell'oliveto. — (⁶) Nelle colt. legn. specializz. — (⁷) Preval. avena e granoturco da foraggio. — (⁸) 10,0% uva per consumo diretto. — (⁹) 0,5% per salamoia. — (¹⁰) Nespoli del Giappone. — (¹¹) Altri podotti da colture legnose, rispettiv. nel sessennio 1923-'28 e nell'anno 1929: legna da ardere, q. 1.152 e q. 1.152. — (¹²) Strame: 1923-'28, q. 4.152; 1929, q. 5.100.

VI. – Produzione dei cereali

COLTIVAZIONI	Superficie complessiva (ettari)	Produzione (q.) media per ettaro: sessennio 1923-'28	1929	totale in base al rend. unit.: (*) medio 1923-'28 (coll. 2×3)	1929 (coll. 2×4)
1. Frumento:					
a) nei semin. sempl.	–	–	–	–	–
b) id. con p. legn.	–	–	–	–	–
c) nelle colt. legn. spec.	70	10,7	13,1	750	920
Totale	70	10,7	13,1	750	920
2. Riso (risone):					
a) nei semin. sempl.	–	–	–	–	–
b) id. con p. legn.	–	–	–	–	–
Totale	–	–	–	–	–
3. Granoturco:					
a) nei semin. sempl.	–	–	–	–	–
b) id. con p. legn.	–	–	–	–	–
c) nelle colt. legn. spec.	4	7,0	8,0	28	32
Totale	4	7,0	8,0	28	32
4. Cereali minori (*):					
a) nei semin. sempl.	–	–	–	–	–
b) id. con p. legn.	–	–	–	–	–
c) nelle colt. legn. spec.	–	–	–	–	–
Totale	–	–	–	–	–

VII. – Produzione dei foraggi

COLTIVAZIONI	Prod. tot. (In quintali di fieno normale) (*): media 1923-'28	1929
1. Prati avvicendati	–	–
2. Id. id. anno d'imp.	–	–
3. Erbai annuali	–	–
4. Id. intercalari	76	80
5. Prati permanenti	1.466	1.334
6. Prati-pascoli permanenti	–	–
7. Pascoli permanenti	–	–
8. *Produz. access. di foraggio*	1.702	1.804
Totale	3.244	3.218
Per ettaro della superficie agraria e forestale	*3,4*	*3,4*

PRODUZ. ACCESSORIA	Prod. tot.: media 1923-'28	1929
A) dai prati e pascoli:	*1.216*	*1.246*
a) nei seminativi a riposo	380	410
b) nelle tare produttive	–	–
c) nei boschi e sotto altre colture legnose	836	836
d) negl'incolti produttivi	–	–
B) paglia dei cereali (¹)	*467*	*537*
C) foglie e colletti di barbabietole da zucchero (¹)	–	–
D) cime, frasche, fronde, ecc. (¹)	*19*	*21*
E) strami (foglie secche, sottobosco, ecc.) (¹)	–	–

(¹) *Quantità effettivamente utilizzata per l'alimentazione del bestiame.*

(*) *Vedi « Avvertenze alle tavole »: pag.* 1.

54. - GÈNOVA

REGIONE AGRARIA DI MONTAGNA — ZONA AGRARIA VI

Tav. III. — MONTAGNA LITORANEA DI GÈNOVA

I. – Dati generali

1. Dati geografici

Giacitura prev. del territ.: *Collina*

Posizione geografica del Centro princ.(*): lat. . 44° 24′; long. . -3° 31′

Altimetria s/m del territorio: massima m. 1.183; minima » 0; preval.(*) » 280÷650

del Centro principale 25

2. Popolazione (Censim. 21-IV-1931-IX)

Presente:
- In complesso 608.096
- Per km². territoriale . 2.590; di superf. agr. e forest. 3.012
- Dei centri. 579.487
- Delle case sparse 28.609

Residente:
- In complesso 590.736
- Per km². territoriale . *2.516*; di superf. agr. e forest. *2.926*

3. Popolazione agricola (*) (Censim. 21-IV-1931-IX)

Posiz. profess. capo famiglia	Famiglie	Componenti
Conduc. terreni propri . . .	1.557	7.283
Fittavoli . . .	2.044	10.860
Coloni	176	903
Giornalieri . .	751	2.870
Altri adetti .	137	573
Totale . . .	4.665	(1)22.489

(1) Per km². territoriale *96*; di superficie agr. e forest. *111*

4. Aziende agricole (*) (Censim. agr. 19-III-1930-VIII)

Classi di ampiezza	Num.	Superf. ha.	Sistema di conduz.	Num.	Superf. ha.
1. Fino a 0,50 ha.	2.972	512	Economia diretta .	3.246	8.230
2. da 0,51 » 1 »	1.177	918			
3. » 1,01 » 3 »	2.344	4.435			
4. » 3,01 » 5 »	760	2.980			
5. » 5,01 » 10 »	408	2.817	Affitto .	3.664	7.630
6. » 10,01 » 20 »	137	1.803			
7. » 20,01 » 50 »	23	613	Colonia .	63	157
8. » 50,01 » 100 »	8	515			
9. » 100,01 » 500 «	5	1.111	Mista . .	864	2.194
10. oltre 500 »	3	2.507			
Totale . . .	7.837	18.211	Totale ...	7.837	18.211

5. Bestiame (*) (Censim. agr. 19-III-1930-VIII)

Bovini N. 8.593	*Bovini:*		
Equini » 4.305	Vitelli e vitelle sotto l'anno . N.	1.098	
Suini . » 1.145	Manzette, manze e giovenche . »	966	
	Vacche . . . . »	6.314	
Ovini . » 681	Manzi e buoi . »	118	
	Torelli e tori . »	97	
Caprini » 1.375			

II. – Superficie per qualità di coltura

QUALITÀ DI COLTURA	SUPERFICIE (ettari) Qualità di coltura semplici	con piante legnose	totale
1	2	3	4
1. Seminativi	2.380	3.526	5.906
2. Prati permanenti . .	890	18	908
3. Prati-pascoli perm. .	719	-	719
4. Pascoli permanenti .	77	-	77
5. Colture legnose specializzate		2.162	2.162
6. Boschi (compresi i castagneti da frutto).		6.934	6.934
7. Incolti produttivi . .	3.000	482	3.482
Totale . . .	7.066	13.122	
Superficie agraria e forestale			20.188
8. Superficie improduttiva			3.289
Superficie territoriale			23.477

III. – Repartizione superficie seminativi

COLTIVAZIONI	SUPERFICIE INTEGRANTE (ettari)	SUPERF. RIPETUTA COLTIVAZIONI INTERCALARI (ettari) nei seminativi	nelle colt. legn. spec.	totale
1	2	3	4	5
Coltiv. avvicendate:				
1. Cereali	1.069	-	-	-
2. Coltiv. industriali . . .	-	-	-	-
3. Altre coltivazioni . . .	1.865	-	-	-
4. Foraggere.	76	74	11	85
5. Riposi con o senza pasc. .	905	-	-	-
Tare	1.323	-	-	-
Totale . . .	5.238	74	11	85
Coltiv. permanenti:				
6. Orti stabili, risaie stab., ecc.	561			
Tare	107			
Totale . . .	668			
Superficie complessiva . .	5.906			

IV. – Superficie e densità delle colture legnose (*)

COLTIVAZIONI	Superficie integrante: a coltura specializzata, pura: ettari	n. medio piante per ha.	mista, prevalente: ettari	n. medio piante per ha.	totale (colonne 2+4) ettari	secondaria: ettari	n. medio piante per ha.	Superficie ripetuta: a coltura promiscua: ettari	n. medio piante per ha.	piante nelle tare e sparse: ettari	n. medio piante per ha.
1	2	3	4	5	6	7	8	9	10	11	12
1. Viti	8	(1) 4000	-	-	8	28	(1) 500	3.033	(1)1.809	-	-
Sostegni vivi .	-	-	-	-	-	-	-	-	-	-	-
2. Olivi	356	(2) 421	1.562	(2) 276	1.918	-	-	-	-	-	-
3. Agrumi	-	-	23	(3) 280	23	41	(3) 160	-	-	-	-
4. Gelsi	-	-	-	-	-	28	(4) 8	239	(4) 5	-	-
5. Fruttiferi	54	(4) 531	92	(5) 29	146	1.636	(5) 19	3.174	(5) 57	-	-
6. Piante ornament.	39	-	-	-	39	-	-	-	-	-	-
7. Altre	-	-	-	-	-	-	-	500	-	-	-
8. Vivai, canneti, ecc.	(6) 25	-	-	-	25	-	-	-	-	-	-
Tare	-	-	3	-	3						
Superficie compless.	482		1.680		2.162						

(1) Forma allev. prev.: *a pergola.* — (2) Id.: *p. vento* — (3) Id.: *a cupola.* — (4) Id. *a vaso.* — (5) Canneti.

V. – Superficie e produzione delle singole coltivazioni – Densità delle coltivazioni legnose

N. elenco coltivaz. (*)	QUALITÀ DI COLTURA E COLTIVAZIONI	SUPERFICIE (ettari) integrante	ripetuta	PRODUZIONE (quintali) media per ettaro, sessennio 1923-'28 sulla superficie: integrante	ripetuta	complessiva	1929 complessiva	totale in base al rendim. unit.: (*) medio 1923-'28 [(coll. 3+4)×col. 7]	1929 [(coll. 3+4)×col. 8]
1	2	3	4	5	6	7	8	9	10
	Seminativi *Semplici e con piante legnose*								
1	Frumento tenero	969	(1) 138	13,0	10,9	12,8	12,8	14.142	14.142
2	Frumento duro	-	-	-	-	-	-	-	-
3	Segale		-	-	-	-	-	-	-
4	Orzo	-	-	-	-	-	-	-	-
5	Avena	-	-	-	-	-	-	-	-
6	Riso (risone)	-	-	-	-	-	-	-	-
7	Granoturco maggengo	100	-	25,0	-	25,0	25,0	2.500	2.500
8	Granoturco cinquantino	-	-	-	-	-	-	-	-
9	Altri cereali	-	-	-	-	-	-	-	-
10	Barbabietole da zucchero	-	-	-	-	-	-	-	-
11	Canapa seme	-	-	-	-	-	-	-	-
12	Canapa tiglio	-	-	-	-	-	-	-	-
13	Lino seme	-	-	-	-	-	-	-	-
14	Lino tiglio	-	-	-	-	-	-	-	-
15	Tabacco	-	-	-	-	-	-	-	-
16	Altre coltivazioni industriali	-	-	-	-	-	-	-	-
17	Patate	867	(2) 139	86,8	74,4	85,1	84,0	(2) 85.581	(2) 84.504
18	Fave da seme	378	(4) 1	10,6	14,0	10,6	10,5	4.004	3.980
19	Fagiuoli	290	(4) 1	12,7	15,0	12,7	12,6	3.691	3.667
20	Ceci	-	-	-	-	-	-	-	-
21	Cicerchie	-	-	-	-	-	-	-	-
22	Lenticchie	-	-	-	-	-	-	-	-
23	Lupini	-	-	-	-	-	-	-	-
24	Piselli	297	(4) 1	13,6	16,0	13,6	13,6	4.052	4.052
25	Veccia	-	-	-	-	-	-	-	-
26	Altre leguminose da granella	-	-	-	-	-	-	-	-
27	Legumi freschi da sgusciare (5)	150	-	75,0	-	75,0	75,0	11.250	11.250
28	Asparagi (6)	4	-	90,0	-	90,0	90,0	360	360
29	Carciofi (6)	5	-	120,0	-	120,0	125,0	600	625
30	Cardi, finocchi e sedani (6)	12	109	143,3	130,0	131,3	131,3	15.890	15.890
31	Cavoli (6)	43	409	111,2	120,0	119,2	119,2	53.860	53.860
32	Cavolifiori (6)	20	-	140,0	-	140,0	140,0	2.800	2.800
33	Cipolle e agli (6)	50	-	92,0	-	92,0	92,0	4.600	4.600
34	Pomodori (6)	120	-	180,0	-	180,0	180,0	21.600	21.600
35	Poponi e cocomeri	-	-	-	-	-	-	-	-
36	Altri ortaggi (7)	(8) 174	(8) 246	123,4	123,9	123,7	128,0	51.955	53.760
37	Orti familiari (9)	8	-	4,5	-	4,5	4,5	36,0	36,0
38	Fiori (9) recisi	8	-	60,0	-	60,0	60,0	480,0	480,0
39	Fiori (9) e foglie da profum.	-	-	-	-	-	-	-	-
40	Colt. orn. e per fronda verde (9)	-	-	-	-	-	-	-	-
41	Altre coltivazioni	-	-	-	-	-	-	-	-
42	Prati avvicendati (10)	76	(4) 5	77,9	90,0	78,6	80,0	6.370	6.480
43	Id. id. (anno d'imp.)	-	53	-	26,0	26,0	27,0	1.378	1.431
44	Erbai: annuali; intercalari (11)	-	85	-	21,0	21,0	22,0	1.785	1.870
	Riposi con o senza pascolo	905							
	Tare	1.430							
	Totale	5.906							
	Prati, prati-pasc. e pasc. perm. *Semplici e con piante legnose*								
45	Prati permanenti	888	-	11,8	-	11,8	11,0	10.488	9.768
46	Prati-pascoli permanenti	690	-	6,0	-	6,0	6,0	4.140	4.140
47	Pascoli permanenti	77	-	4,5	-	4,5	4,5	350	350
48	Nelle tare, riposi, incolti, ecc. (9)	-	9.973	-	5,6	5,6	5,5	55.899	55.340
	Tare	49							
	Totale	1.704							

N. elenco coltivaz. (*)	QUALITÀ DI COLTURA E COLTIVAZIONI	SUPERFICIE (ettari) integrante: a coltura pura	a coltura mista prevalente	totale	ripetuta: a coltura mista secondaria	a coltura promiscua	nelle tare e sparse	PRODUZIONE (quintali) media per ha. sulla superf. integ. a colt. pura (col. 3) 1923-'28	1929	totale (relat. alle superf. di cui alle coll. 5+6+7+8) (*) 1923-'28	1929
1	2	3	4	5	6	7	8	9	10	11	12
	Coltivazioni legnose a) superficie; b) *n. medio piante per ha.*										
49	Viti a)	8	-	8	28	3.033	-	60,0	60,0	(12)55.482	(12)52.461
	Viti b)	*4.000*	-		*500*	*1.809*	-				
50	Olivi a)	356	1.562	1.918	-	-	-	33,7	33,7	(13)45.739	(13)45.739
	Olivi b)	*421*	*276*		-	-	-				
51	Aranci a)	-	23	23	18	-	-	-	-	978	978
	Aranci b)	-	*280*		*72*	-	-				
52	Mandarini a)	-	-	-	41	-	-	-	-	639	639
	Mandarini b)	-	-		*129*	-	-				
53	Limoni a)	-	-	-	-	-	-	-	-	-	-
	Limoni b)	-	-		-	-	-				
54	Altri agrumi a)	-	-	-	-	-	-	-	-	-	-
	Altri agrumi b)	-	-		-	-	-				
55	Gelsi a)	-	-	-	28	239	-	-	-	540	540
	Gelsi b)	-	-		*8*	*5*	-				
56	Meli a)	-	-	-	92	3.174	-	-	-	2.333	2.297
	Meli b)	-	-		*9*	*7*	-				
57	Peri a)	-	-	-	1.351	3.174	-	-	-	3.439	3.173
	Peri b)	-	-		*2*	*10*	-				
58	Cotogni e melagrani a)	-	-	-	-	-	-	-	-	-	-
	Cotogni e melagrani b)	-	-		-	-	-				
59	Peschi a)	54	30	84	1.345	3.174	-	65,2	65,2	9.173	8.586
	Peschi b)	*531*	*29*		*4*	*14*	-				
60	Albicocchi a)	-	-	-	64	-	-	-	-	69	69
	Albicocchi b)	-	-		*5*	-	-				
61	Susini a)	-	-	-	92	3.166	-	-	-	2.198	1.629
	Susini b)	-	-		*17*	*6*	-				
62	Ciliegi a)	-	-	-	377	3.166	-	-	-	1.042	1.04
	Ciliegi b)	-	-		*6*	*5*	-				
63	Mandorli a)	-	-	-	285	-	-	-	-	20	20
	Mandorli b)	-	-		*1*	-	-				
64	Noci a)	-	-	-	28	2.661	-	-	-	959	959
	Noci b)	-	-		*5*	*2*	-				
65	Nocciuoli a)	-	-	-	-	-	-	-	-	-	-
	Nocciuoli b)	-	-		-	-	-				
66	Fichi a)	-	62	62	1.574	3.174	-	-	-	7.826	7.826
	Fichi b)	-	*29*		*10*	*11*	-				
67	Carrubi a)	-	-	-	-	-	-	-	-	-	-
	Carrubi b)	-	-		-	-	-				
68	Altri fruttiferi a)	-	-	-	(14) 28	(14)1825	-	-	-	741	761
	Altri fruttiferi b)	-	-		*4*	*4*	-				
69	Piante ornament. (9) a)	39	-	(15) 39	-	-	-	30,0	30,0	1.170,0	1.170,0
	Piante ornament. (9) b)	-	-		-	-	-				
70	Altre piante legnose a)	-	-	-	-	-	-	-	-	-	-
	Altre piante legnose b)	-	-		-	-	-				
71	Canneti, vincheti a)	25	-	25							
72	Vivai (9) a)	-	-	-							
	Tare	-	3	3							
	Totale			2.162						(16)	(16)
73	***Boschi:***			6.934						(17)	(17)
	di cui castagneti da frutto			*4.118*	-	-	-	4,5	3,8	18.531	15.443
	Incolti produttivi			3.482							
	Superficie agraria e forestale			20.188							

(1) Nell'oliveto ha. 131; nel frutteto ha. 7. — (2) Id. rispettiv. ha. 132 ed ha. 7. — (3) 10,0 % primaticce. — (4) Nel frutteto. — (5) Preval. piselli e fagiuoli; in orti industriali. — (6) In orti ind. — (7) Preval. ortaggi da foglie. — — (8) Ha. 141 in orti ind. — (9) Preval. rose e crisantemi. — (10) Erba medica. — (11) Preval. avena e granoturco da foraggio 15,0 % irrigui. — (12) 20,0 % uva per consumo diretto. — (13) 0,5 % per salamoia. — (14) Nespoli del Giappone. — (15) Preval. palme. — (16) Altri prodotti da colture legnose, rispettiv. nel sessennio 1923-'28 e nell'anno 1929: legna da ardere, q. 33.648 e q. 32.000. — (17) Strame: 1923-'28, q. 34.882; 1929, q. 34.882.

VI. – Produzione dei cereali

COLTIVAZIONI	Superficie complessiva — (ettari)	Produzione (q.) media per ettaro, sessennio 1923-'28	1929	totale in base al rend. unit.: (*) medio 1923-'28 (coll. 2×3)	1929 (coll. 2×4)
1	2	3	4	5	6
1. Frumento.					
a) nel semin. sempl. .	396	13,0	13,0	5.144	5.144
d) id. con p. legn.	573	13,1	13,1	7.494	7.494
e) nelle colt. legn. spec.	138	10,9	10,9	1.504	1.504
Totale . . .	1.107	12,8	12,8	14.142	14.142
2. Riso (risone):					
a) nel semin. sempl. .	-	-	-	-	-
b) id. con p. legn.	-	-	-	-	-
Totale . . .	-	-	-	-	-
3. Granoturco:					
a) nel semin. sempl.	86	25,0	25,0	2.150	2.150
b) id. con p. legn.	14	25,0	25,0	350	350
e) nelle colt. legn. spec.	-	-	-	-	-
Totale . . .	100	25,0	25,0	2.500	2.500
4. Cereali minori (*):					
a) nel semin. sempl.	-	-	-	-	-
b) id. con p. legn.	-	-	-	-	-
e) nelle colt. legn. spec.	-	-	-	-	-
Totale . . .	-	-	-	-	-

VII. – Produzione dei foraggi

COLTIVAZIONI	Prod. tot. media 1923-'28	1929	PRODUZ. ACCESSORIA	Prod. tot. media 1923-'28	1929
1	2	3	4	5	6
	(In quintali di fieno normale) (*)				
1. Prati avvicendati	6.370	6.480	*A*) dai prati e pascoli:	*55.899*	*55.340*
2. Id. id. anno d'imp.	1.378	1.431	*a*) nei seminativi a riposo	22.222	22.222
3. Erbai annuali	-	-	*b*) nelle tare produttive . .	6.708	6.149
4. Id. intercalari	1.785	1.870	*c*) nei boschi e sotto altre colture legnose	14.049	14.049
5. Prati permanenti	10.488	9.768	*e*) negl'incolti produttivi .	12.920	12.920
6. Prati-pascoli permanenti.	4.140	4.140	*B*) paglia dei cereali (1) . . .	*8.856*	*8.856*
7. Pascoli permanenti . . .	350	350	*C*) foglie e colletti di barbabietole da zucchero (1). .	-	-
8. *Produz. access. di foraggio*	66.422	65.863	*D*) cime, frasche, fronde, ecc. (1)	*1.667*	*1.667*
Totale . . .	90.933	89.902	*E*) strami (foglie secche, sottobosco, ecc.) (1)	-	-
Per ettaro della superficie agraria e forestale	*4,5*	*4,5*			

(1) *Quantità effettivamente utilizzata per l'alimentazione del bestiame.*

(*) *Vedi « Avvertenze alle tavole »: pag.* 1.

55. - RECCO

REGIONE AGRARIA DI MONTAGNA — ZONA AGRARIA VI

Tav. III. — MONTAGNA LITORANEA DI GÈNOVA

I. – Dati generali

1. Dati geografici

Giacitura prev. del territ.: *Bassa collina*

Posizione geografica del Centro princ.(*): lat. 44° 21′; long. -3° 18′

Altimetria s/m del territorio: massima m. 585; minima » 0; preval.(*) » 100÷300

del Centro principale (*) » 10

2. Popolazione (Censim. 21-IV-1931-IX)

Presente:	
In complesso	5.321
Per km.² di superf. territoriale	*544*
Per km.² di superf. agr. e forest.	*575*
Dei centri	3.634
Delle case sparse	1.687
Residente:	
In complesso	5.479
Per km.² di superf. territoriale	*560*
Per km.² di superf. agr. e forest.	*592*

3. Popolazione agricola (*) (Censim. 21-IV-1931-IX)

Posiz. profess. capo famiglia	Famiglie	Componenti
Conduc. terreni propri	137	549
Fittavoli	150	681
Coloni	7	49
Giornalieri	35	121
Altri addetti	5	22
Totale	334	(¹) 1.422

(¹) Per km.² di superficie: territoriale *145*; agr. e forest. *154*

4. Aziende agricole (*) (Censim. agr. 19-III-1930-VIII)

Classi di ampiezza	Num.	Superf. ha.	Sistema di conduz.	Num.	Superf. ha.
1. Fino a 0,50 ha.	248	37	Economia diretta	295	275
2. da 0,51 » 1 »	68	52			
3. » 1,01 » 3 »	200	382			
4. » 3,01 » 5 »	33	122	Affitto	115	128
5. » 5,01 » 10 »	8	56			
6. » 10,01 » 20 »	–	–	Colonia	26	48
7. » 20,01 » 50 »	–	–			
8. » 50,01 » 100 »	–	–	Mista	121	198
9. » 100,01 » 500 »	–	–			
10. oltre 500 »	–	–			
Totale	557	649	Totale	557	649

5. Bestiame (*) (Censim. agr. 19-III-1930-VIII)

Bovini N.	447	*Bovini:*	
Equini »	48	Vitelli e vitelle sotto l'anno N.	43
Suini »	9	Manzette, manze e giovenche »	23
Ovini »	9	Vacche »	380
		Manzi e buoi »	–
Caprini »	38	Torelli e tori »	1

II. – Superficie per qualità di coltura

QUALITÀ DI COLTURA	Superficie (ettari) — Qualità di coltura: semplici	con piante legnose	totale
1. Seminativi	5	6	11
2. Prati permanenti	182	–	182
3. Prati-pascoli perm.	–	–	–
4. Pascoli permanenti	–	–	–
5. Colture legnose specializzate		376	376
6. Boschi (compresi i castagneti da frutto)		343	343
7. Incolti produttivi	–	13	13
Totale	187	738	
Superficie agraria e forestale			925
8. Superficie improduttiva			53
Superficie territoriale			978

III. – Repartizione superficie seminativi

COLTIVAZIONI	Superficie integrante (ettari)	Superf. ripetuta coltivazioni intercalari (ettari): nei seminativi	nelle colt. legn. spec.	totale
Coltiv. avvicendate:				
1. Cereali		–	–	–
2. Coltiv. industriali	–	–	–	–
3. Altre coltivazioni	–	–	–	–
4. Foraggere	–	–	4	4
5. Riposi con o senza pasc.	–	–	–	–
Tare	–	–	–	–
Totale	–	–	4	4
Coltiv. permanenti:				
6. Orti stabili, risaie stab., ecc.	8			
Tare	3			
Totale	11			
Superficie complessiva	11			

IV. – Superficie e densità di colture legnose (*)

COLTIVAZIONI	Superficie integrante: a coltura specializzata pura — ettari	n. medio piante per ha.	mista prevalente — ettari	n. medio piante per ha.	totale (colonne 2+4) ettari	mista secondaria — ettari	n. medio piante per ha.	Superficie ripetuta: a coltura promiscua — ettari	n. medio piante per ha.	piante nelle tare e sparse — ettari	n. medio piante per ha.
1. Viti	–	–	–	–	–	–	–	5	(¹) 1.000	–	–
Sostegni vivi	–	–	–	–	–	–	–	–	–	–	–
2. Olivi	–	–	371	(²) 182	371	–	–	–	–	–	–
3. Agrumi	–	–	–	–	–	–	–	–	–	–	–
4. Gelsi	–	–	–	–	–	–	–	–	–	–	–
5. Fruttiferi	–	–	–	–	–	371	(³) 25	5	(³) 30	–	–
6. Piante ornament.	–	–	–	–	–	–	–	–	–	–	–
7. Altre	–	–	–	–	–	–	–	12	–	–	–
8. Vivai, canneti, ecc.	(⁴) 5	–	–	–	5	–	–	–	–	–	–
Tare	–	–	–	–	–						
Superficie compless.	5		371		376						

(¹) Forma allev. prev.: *a spalliera*. — (²) Id.: *p. vento*. — (³) Canneti.

V. – Superficie e produzione delle singole coltivazioni – Densità delle coltivazioni legnose

N. elenco coltivaz. (*)	QUALITÀ DI COLTURA E COLTIVAZIONI	Superficie (ettari): integrante	ripetuta	Produzione (quintali) media per ettaro, sessennio 1923-'28: sulla superficie integrante	ripetuta	complessiva	1929: complessiva	totale in base al rendim. unit.: (*) media 1923-'28 [(coll. 3+4)×col. 7]	1929 [(coll. 3+4)×col. 8]
	Seminativi ***Semplici e con piante legnose***								
1	Frumento tenero(¹)	–	78	–	9,2	9,2	10,0	716	780
2	Frumento duro	–	–	–	–	–	–	–	–
3	Segale	–	–	–	–	–	–	–	–
4	Orzo	–	–	–	–	–	–	–	–
5	Avena	–	–	–	–	–	–	–	–
6	Riso (risone)	–	–	–	–	–	–	–	–
7	Granoturco maggengo	–	–	–	–	–	–	–	–
8	Granoturco cinquantino	–	–	–	–	–	–	–	–
9	Altri cereali	–	–	–	–	–	–	–	–
10	Barbabietole da zucchero	–	–	–	–	–	–	–	–
11	Canapa seme	–	–	–	–	–	–	–	–
12	Canapa tiglio	–	–	–	–	–	–	–	–
13	Lino seme	–	–	–	–	–	–	–	–
14	Lino tiglio	–	–	–	–	–	–	–	–
15	Tabacco	–	–	–	–	–	–	–	–
16	Altre coltivazioni industriali	–	–	–	–	–	–	–	–
17	Patate (¹)	–	64	–	59,5	59,5	70,0	(²) 3.810	(²) 4.480
18	Fave da seme	–	–	–	–	–	–	–	–
19	Fagiuoli	–	–	–	–	–	–	–	–
20	Ceci	–	–	–	–	–	–	–	–
21	Cicerchie	–	–	–	–	–	–	–	–
22	Lenticchie	–	–	–	–	–	–	–	–
23	Lupini	–	–	–	–	–	–	–	–
24	Piselli	–	–	–	–	–	–	–	–
25	Veccia	–	–	–	–	–	–	–	–
26	Altre leguminose da granella	–	–	–	–	–	–	–	–
27	Legumi freschi da sgusciare(³)	–	12	–	75,0	75,0	75,0	900	900
28	Asparagi	–	–	–	–	–	–	–	–
29	Carciofi	–	–	–	–	–	–	–	–
30	Cardi, finocchi e sedani	–	–	–	–	–	–	–	–
31	Cavoli	–	–	–	–	–	–	–	–
32	Cavolifiori	–	–	–	–	–	–	–	–
33	Cipolle e agli	–	–	–	–	–	–	–	–
34	Pomodori	–	–	–	–	–	–	–	–
35	Poponi e cocomeri	–	–	–	–	–	–	–	–
36	Altri ortaggi	–	–	–	–	–	–	–	–
37	Orti familiari (*)	8	–	4,5	–	4,5	4,5	36,0	36,0
38	Fiori (*) recisi	–	–	–	–	–	–	–	–
39	Fiori (*) e foglie da profum.	–	–	–	–	–	–	–	–
40	Colt. orn. e per fronda verde (*)	–	–	–	–	–	–	–	–
41	Altre coltivazioni	–	–	–	–	–	–	–	–
42	Prati avvicendati	–	–	–	–	–	–	–	–
43	Id. id. (anno d'imp.)	–	–	–	–	–	–	–	–
44	Erbai: annuali; intercalari (⁴)	–	4	–	18,0	18,0	19,0	72	76
	Riposi con o senza pascolo	–							
	Tare	3							
	Totale	11							
	Prati, prati-pasc. e pasc. perm. ***Semplici e con piante legnose***								
45	Prati permanenti	175	–	16,4	–	16,4	20,0	2.876	3.500
46	Prati-pascoli permanenti	–	–	–	–	–	–	–	–
47	Pascoli permanenti	–	–	–	–	–	–	–	–
48	Nelle tare, riposi, incolti, ecc.	–	208	–	4,5	4,5	5,3	926	1.094
	Tare	7							
	Totale	182							

N. elenco coltivaz. (*)	QUALITÀ DI COLTURA E COLTIVAZIONI	Superficie (ettari): integrante — a coltura pura	a coltura mista prevalente	totale	ripetuta — a coltura mista secondaria	a coltura promiscua	nelle tare e sparse	Produzione (quintali) media per ha. sulla superf. integr. a colt. pura (col. 3): 1923-'28	1929	totale (relat. alle superf. di cui alle coll. 5+6+7+8): (*) 1923-'28	1929
	Coltivazioni legnose a) superficie b) *n. medio piante per ha.*										
49	Viti a)	–	–	–	–	5	–	–	–	(⁵) 75	(⁵) 100
	Viti b)	–	–		–	*1.000*	–				
50	Olivi a)	–	371	371	–	–	–	–	–	(⁶) 2.702	(⁶) 2.968
	Olivi b)	–	*182*		–	–	–				
51	Aranci a)	–	–	–	–	–	–	–	–	–	–
	Aranci b)	–	–		–	–	–				
52	Mandarini a)	–	–	–	–	–	–	–	–	–	–
	Mandarini b)	–	–		–	–	–				
53	Limoni a)	–	–	–	–	–	–	–	–	–	–
	Limoni b)	–	–		–	–	–				
54	Altri agrumi a)	–	–	–	–	–	–	–	–	–	–
	Altri agrumi b)	–	–		–	–	–				
55	Gelsi a)	–	–	–	–	–	–	–	–	–	–
	Gelsi b)	–	–		–	–	–				
56	Meli a)	–	–	–	–	–	–	–	–	–	–
	Meli b)	–	–		–	–	–				
57	Peri a)	–	–	–	–	–	–	–	–	–	–
	Peri b)	–	–		–	–	–				
58	Cotogni e melagrani a)	–	–	–	–	–	–	–	–	–	–
	Cotogni e melagrani b)	–	–		–	–	–				
59	Peschi a)	–	–	–	–	5	–	–	–	2	3
	Peschi b)	–	–		–	*10*	–				
60	Albicocchi a)	–	–	–	–	–	–	–	–	–	–
	Albicocchi b)	–	–		–	–	–				
61	Susini a)	–	–	–	–	–	–	–	–	–	–
	Susini b)	–	–		–	–	–				
62	Ciliegi a)	–	–	–	–	–	–	–	–	–	–
	Ciliegi b)	–	–		–	–	–				
63	Mandorli a)	–	–	–	–	–	–	–	–	–	–
	Mandorli b)	–	–		–	–	–				
64	Noci a)	–	–	–	–	–	–	–	–	–	–
	Noci b)	–	–		–	–	–				
65	Nocciuoli a)	–	–	–	–	–	–	–	–	–	–
	Nocciuoli b)	–	–		–	–	–				
66	Fichi a)	–	–	–	371	5	–	–	–	1.849	1.880
	Fichi b)	–	–		*25*	*20*	–				
67	Carrubi a)	–	–	–	–	–	–	–	–	–	–
	Carrubi b)	–	–		–	–	–				
68	Altri fruttiferi a)	–	–	–	–	–	–	–	–	–	–
	Altri fruttiferi b)	–	–		–	–	–				
69	Piante ornament.(*) a)	–	–	–	–	–	–	–	–	–	–
	Piante ornament.(*) b)	–	–		–	–	–				
70	Altre piante legnose a)	–	–	–	–	–	–	–	–	–	–
	Altre piante legnose b)	–	–		–	–	–				
71	Canneti, vincheti a)	5	–	5							
72	Vivai (*) a)	–	–	–				–	–	–	–
	Tare	–	–	–							
	Totale			376						(⁷)	(⁷)
73	***Boschi:***			343						(⁸)	(⁸)
	di cui castagneti da frutto			*174*	–	–	–	3,0	3,8	522	657
	Incolti produttivi			13							
	Superficie agraria e forestale			925							

(¹) Nell'oliveto. — (²) 20,0 % primaticce. — (³) Preval. piselli e fave; nell'oliveto. — (⁴) Preval. avena e granoturco da foraggio. — (⁵) 20,0 % uva per consumo diretto. — (⁶) 0,5 % per salamoia. — (⁷) Altri prodotti da colture legnose, rispettiv. nel sessennio 1923-'28 e nell'anno 1929: legna da ardere, q. 2.237 e q. 2.237. — (⁸) Strame: 1923-:28, q. 2.391; 1929 q. 2.560.

VI. – Produzione dei cereali

COLTIVAZIONI	Superficie complessiva (ettari)	Produzione (q.) media per ettaro: sessennio 1923-'28	1929	totale in base al rend. unit.: (*) medio 1923-'28 (coll. 2×3)	1929 (coll. 2×4)
1. Frumento:					
a) nei semin. sempl.		–	–	–	–
b) id. con p. legn.	–	–	–	–	–
c) nelle colt. legn. spec.	78	9,2	10,0	716	780
Totale	78	9,2	10,0	716	780
2. Riso (risone):					
a) nei semin. sempl.	–	–	–	–	–
b) id. con p. legn.	–	–	–	–	–
Totale	–	–	–	–	–
3. Granoturco:					
a) nei semin. sempl.	–	–	–	–	–
b) id. con p. legn.	–	–	–	–	–
c) nelle colt. legn. spec.	–	–	–	–	–
Totale	–	–	–	–	–
4. Cereali minori (*):					
a) nei semin. sempl.	.	–	–	–	–
b) id. con p. legn.	–	–	–	–	–
c) nelle colt. legn. spec.	–	–	–	–	–
Totale	–	–	–	–	–

VII. – Produzione dei foraggi

COLTIVAZIONI	Prod. tot. media 1923-'28	1929
(In quintali di fieno normale) (*)		
1. Prati avvicendati	–	–
2. Id. id. anno d'imp.	–	–
3. Erbai annuali	–	–
4. Id. intercalari	72	76
5. Prati permanenti	2.876	3.500
6. Prati-pascoli permanenti	–	–
7. Pascoli permanenti	–	–
8. *Produz. access. di foraggio*	1.386	1.614
Totale	4.334	5.190
Per ettaro della superficie agraria e forestale	*4,7*	*5,6*

PRODUZ. ACCESSORIA	Prod. tot. media 1923-'28	1929
A) dai prati e pascoli	*926*	*1.094*
a) nei seminativi a riposo	180	204
b) nelle tare produttive	298	336
c) nei boschi e sotto altre colture legnose	424	530
d) negl'incolti produttivi	24	24
B) paglia dei cereali (¹)	*460*	*520*
C) foglie e colletti di barbabietole da zucchero (¹)	–	–
D) cime, frasche, fronde, ecc. (¹)	–	–
E) strami (foglie secche, sottobosco, ecc.) (¹)	–	–

(¹) *Quantità effettivamente utilizzata per l'alimentazione del bestiame.*

(*) *Vedi « Avvertenze alle tavole »: pag.* 1

56. - SORI

REGIONE AGRARIA DI MONTAGNA — ZONA AGRARIA VI

Tav. III. — MONTAGNA LITORANEA DI GÈNOVA

I. – Dati generali

1. Dati geografici

Giacitura prev. del territ.: *Collina*

Posizione geografica del Centro princ. (*): lat. 44° 22′; long. -3° 20′

Altimetria s/m del territorio: massima m. 894; minima » 0; preval. (*) » 250÷500

del Centro principale (*) » 20

2. Popolazione (Censim. 21-IV-1931-IX)

Presente:	
In complesso	4.438
Per km². territoriale	*342*
di superf. agr. e forest.	*351*
Dei centri	3.104
Delle case sparse	1.334
Residente:	
In complesso	4.507
Per km². territoriale	*348*
di superf. agr. e forest.	*357*

3. Popolazione agricola (*) (Censim. 21-IV-1931-IX)

Posiz. profess. capo famiglia	Famiglie	Componenti
Conduc. terreni propri	282	1.271
Fittavoli	39	182
Coloni	26	124
Giornalieri	39	147
Altri addetti	3	21
Totale	389	(1) 1.745

(1) Per km². territoriale *135*; di superficie agr. e forest. *138*

4. Aziende agricole (*) (Censim. agr. 19-III-1930-VIII)

Classi di ampiezza	Num.	Superf. ha.	Sistema di conduz.	Num.	Superf. ha.
1. Fino a 0,50 ha.	123	21	Economia diretta	470	967
2. da 0,51 » 1 »	60	45	Affitto	60	97
3. » 1,01 » 3 »	275	566	Colonia	2	2
4. » 3,01 » 5 »	138	532	Mista	96	284
5. » 5,01 » 10 »	32	186			
6. » 10,01 » 20 »	–	–			
7. » 20,01 » 50 »	–	–			
8. » 50,01 » 100 »	–	–			
9. » 100,01 » 500 »	–	–			
10. oltre 500 »	–	–			
Totale	628	1.350	Totale	628	1.350

5. Bestiame (*) (Censim. agr. 19-III-1930-VIII)

Bovini N.	706	*Bovini:*	
Equini »	65	Vitelli e vitelle sotto l'anno N.	49
Suini »	8	Manzette manze e giovenche »	21
Ovini »	17	Vacche »	632
Caprini »	7	Manzi e buoi »	–
		Torelli e tori »	4

II. – Superficie per qualità di coltura

QUALITÀ DI COLTURA	SUPERFICIE (ettari) Qualità di coltura semplici	con piante legnose	totale
1. Seminativi	2	113	115
2. Prati permanenti	356	–	356
3. Prati-pascoli perm.	–	–	–
4. Pascoli permanenti	–	–	–
5. Colture legnose specializzate	–	275	275
6. Boschi (compresi i castagneti da frutto)	–	484	484
7. Incolti produttivi	34	–	34
Totale	392	872	
Superficie agraria e forestale			1.264
8. Superficie improduttiva			32
Superficie territoriale			1.296

III. – Repartizione superficie seminativi

COLTIVAZIONI	Superficie integrante (ettari)	Superf. ripetuta coltivazioni intercalari (ettari): nei seminativi	nelle colt. legn. spec.	totale
Coltiv. avvicendate:				
1. Cereali	16	–	–	–
2. Coltiv. industriali	–	–	–	–
3. Altre coltivazioni	25	–	–	–
4. Foraggere	2	7	–	7
5. Riposi con o senza pasc.	20	–	–	–
Tare	50	–	–	–
Totale	113	7	–	7
Coltiv. permanenti:				
6. Orti stabili, risaie stab., ecc.	2			
Tare	–			
Totale	2			
Superficie complessiva	115			

IV. – Superficie e densità delle colture legnose (*)

COLTIVAZIONI	Superficie integrante: a coltura specializzata, pura: ettari	n. medio piante per ha.	mista, prevalente: ettari	n. medio piante per ha.	totale (colonne 2+4) ettari	secondaria: ettari	n. medio piante per ha.	Superficie ripetuta: a coltura promiscua: ettari	n. medio piante per ha.	piante nelle tare e sparse: ettari	n. medio piante per ha.
1. Viti	–	–	–	–	–	–	–	25	(1) 308	–	–
Sostegni vivi	–	–	–	–	–	–	–	–	–	–	–
2. Olivi	–	–	273	(2) 197	273	–	–	102	(2) 53	–	–
3. Agrumi	–	–	–	–	–	–	–	–	–	–	–
4. Gelsi	–	–	–	–	–	–	–	–	–	–	–
5. Fruttiferi	–	–	–	–	–	273	(2) 29	109	(2) 19	–	–
6. Piante ornament.	–	–	–	–	–	–	–	–	–	–	–
7. Altre	–	–	–	–	–	–	–	–	–	–	–
8. Vivai, canneti, ecc.	(3) 2	–	–	–	2	–	–	–	–	–	–
Tare	–	–	–	–	–						
Superficie complessa	2		273		275						

(1) Forma allev. prev.: *a pergola.* — (2) Id.: *p. vento.* — (3) Canneti. —

V. – Superficie e produzione delle singole coltivazioni – Densità delle coltivazioni legnose

N. elenco coltivaz. (*)	QUALITÀ DI COLTURA E COLTIVAZIONI	Superficie (ettari): integrante	ripetuta	Produzione (quintali) media per ettaro, sessennio 1923-'28, sulla superficie: integrante	ripetuta	complessiva	1929 complessiva	totale in base al rendim. unit.: (*) medio 1923-'28 [(coll. 3+4) × col. 7]	1929 [(coll. 3+4) × col. 8]
1	2	3	4	5	6	7	8	9	10
	Seminativi *Semplici e con piante legnose*								
1	Frumento tenero	16	(1) 60	7,3	10,9	10,1	10,5	768	798
2	Frumento duro	–	–	–	–	–	–	–	–
3	Segale	–	–	–	–	–	–	–	–
4	Orzo	–	–	–	–	–	–	–	–
5	Avena	–	–	–	–	–	–	–	–
6	Riso (risone)	–	–	–	–	–	–	–	–
7	Granoturco maggengo	–	–	–	–	–	–	–	–
8	Granoturco cinquantino	–	–	–	–	–	–	–	–
9	Altri cereali	–	–	–	–	–	–	–	–
10	Barbabietole da zucchero	–	–	–	–	–	–	–	–
11	Canapa seme	–	–	–	–	–	–	–	–
12	Canapa tiglio	–	–	–	–	–	–	–	–
13	Lino seme	–	–	–	–	–	–	–	–
14	Lino tiglio	–	–	–	–	–	–	–	–
15	Tabacco	–	–	–	–	–	–	–	–
16	Altre coltivazioni industriali	–	–	–	–	–	–	–	–
17	Patate	15	(1) 35	65,3	76,6	73,2	75,0	(2) 3.660	(2) 3.750
18	Fave da seme	–	–	–	–	–	–	–	–
19	Fagiuoli	–	–	–	–	–	–	–	–
20	Ceci	–	–	–	–	–	–	–	–
21	Cicerchie	–	–	–	–	–	–	–	–
22	Lenticchie	–	–	–	–	–	–	–	–
23	Lupini	–	–	–	–	–	–	–	–
24	Piselli	–	–	–	–	–	–	–	–
25	Veccia	–	–	–	–	–	–	–	–
26	Altre leguminose da granella	–	–	–	–	–	–	–	–
27	Legumi freschi da sgusciare (3)	10	(1) 20	75,0	75,0	75,0	75,0	2.250	2.250
28	Asparagi	–	–	–	–	–	–	–	–
29	Carciofi	–	–	–	–	–	–	–	–
30	Cardi, finocchi e sedani	–	–	–	–	–	–	–	–
31	Cavoli	–	–	–	–	–	–	–	–
32	Cavolifiori	–	–	–	–	–	–	–	–
33	Cipolle e agli	–	–	–	–	–	–	–	–
34	Pomodori	–	–	–	–	–	–	–	–
35	Poponi e cocomeri	–	–	–	–	–	–	–	–
36	Altri ortaggi (4)	–	3	–	46,7	46,7	51,7	140	155
37	Orti familiari (*)	2	–	4,0	–	4,0	4,0	8,0	8,0
38	Fiori (*) recisi	–	–	–	–	–	–	–	–
39	Fiori (*) e foglie da profum.	–	–	–	–	–	–	–	–
40	Colt. orn. e per fronda verde (*)	–	–	–	–	–	–	–	–
41	Altre coltivazioni	–	–	–	–	–	–	–	–
42	Prati avvicendati (5)	2	–	40,0	–	40,0	50,0	80	100
43	Id. id. (anno d'imp.)	–	1	–	13,0	13,0	17,0	13	17
44	Erbai: annuali; intercalari (6)	–	7	–	22,0	22,0	24,0	154	168
	Riposi con o senza pascolo	20							
	Tare	50							
	Totale	115							
	Prati, prati-pasc. e pasc. perm. *Semplici e con piante legnose*								
45	Prati permanenti	341	–	14,9	–	14,9	16,0	5.082	5.456
46	Prati-pascoli permanenti	–	–	–	–	–	–	–	–
47	Pascoli permanenti	–	–	–	–	–	–	–	–
48	Nelle tare, riposi, incolti, ecc. (*)	–	340	–	4,8	4,8	4,8	1.634	1.644
	Tare	15							
	Totale	356							

N. elenco coltivaz. (*)	QUALITÀ DI COLTURA E COLTIVAZIONI	Superficie (ettari) integrante: a coltura pura	a coltura mista prevalente	totale	ripetuta: a coltura mista secondaria	a coltura promiscua	nelle tare e sparse	Produzione (quintali) media per ha. sulla superf. integr. a colt. pura (col. 3): 1923-'28	1929	totale (relat. alle superf. di cui alle coll. 5+6+7+8): (*) 1923-'28	1929
1	2	3	4	5	6	7	8	9	10	11	12
	Coltivazioni legnose a) superficie b) n. medio piante per ha.										
49	Viti a)	–	–	–	–	25	–	–	–	(7) 133	(7) 116
	b)	–	–		–	*308*	–				
50	Olivi a)	–	273	273	–	102	–	–	–	(8) 2.120	(8) 1.816
	b)	–	*197*		–	*53*	–				
51	Aranci a)	–	–	–	–	–	–	–	–	–	–
	b)	–	–		–	–	–				
52	Mandarini a)	–	–	–	–	–	–	–	–	–	–
	b)	–	–		–	–	–				
53	Limoni a)	–	–	–	–	–	–	–	–	–	–
	b)	–	–		–	–	–				
54	Altri agrumi a)	–	–	–	–	–	–	–	–	–	–
	b)	–	–		–	–	–				
55	Gelsi a)	–	–	–	–	–	–	–	–	–	–
	b)	–	–		–	–	–				
56	Meli a)	–	–	–	–	25	–	–	–	59	60
	b)	–	–		–	*18*	–				
57	Peri a)	–	–	–	–	25	–	–	–	40	40
	b)	–	–		–	*17*	–				
58	Cotogni e melagrani a)	–	–	–	–	–	–	–	–	–	–
	b)	–	–		–	–	–				
59	Peschi a)	–	–	–	–	–	–	–	–	–	–
	b)	–	–		–	–	–				
60	Albicocchi a)	–	–	–	–	–	–	–	–	–	–
	b)	–	–		–	–	–				
61	Susini a)	–	–	–	–	–	–	–	–	–	–
	b)	–	–		–	–	–				
62	Ciliegi a)	–	–	–	–	25	–	–	–	19	18
	b)	–	–		–	*7*	–				
63	Mandorli a)	–	–	–	–	–	–	–	–	–	–
	b)	–	–		–	–	–				
64	Noci a)	–	–	–	–	–	–	–	–	–	–
	b)	–	–		–	–	–				
65	Nocciuoli a)	–	–	–	–	–	–	–	–	–	–
	b)	–	–		–	–	–				
66	Fichi a)	–	–	–	273	102	–	–	–	1.788	1.890
	b)	–	–		*29*	*11*	–				
67	Carrubi a)	–	–	–	–	–	–	–	–	–	–
	b)	–	–		–	–	–				
68	Altri fruttiferi a)	–	–	–	–	–	–	–	–	–	–
	b)	–	–		–	–	–				
69	Piante ornament. (*) a)	–	–	–	–	–	–	–	–	–	–
	b)	–	–		–	–	–				
70	Altre piante legnose a)	–	–	–	–	–	–	–	–	–	–
	b)	–	–		–	–	–				
71	Canneti e vincheti a)	2	–	2							
72	Vivai (*) a)	–	–	–				–	–	–	–
	Tare	–	–	–							
	Totale			275						(9)	(9)
73	***Boschi:***			484						(10)	(10)
	di cui castagneti da frutto			*261*	–	–	–	3,7	4,5	941	1.129
	Incolti produttivi			34							
	Superficie agraria e forestale			1.264							

(1) Nell'oliveto. — (2) 10,0% primaticce. — (3) Preval. piselli e fagiuoli. — (4) Ortaggi da condimento; nell'oliveto. — (5) 80% trifoglio prat., 20% erba medica. — (6) Preval. avena e granoturco da foraggio. — (7) 25,0% uva per consumo diretto. — (8) 0,5% per salamoia. — (9) Altri prodotti da colture legnose, rispettiv. nel sessennio 1923-'28 e nell'anno 1929: legna da ardere, q. 1.882 e q. 1.638. — (10) Strame: 1923'28, q. 3.585; 1929, q. 3.639.

VI. – Produzione dei cereali

COLTIVAZIONI	Superficie complessiva (ettari)	Produzione (q.) media per ettaro, sessennio 1923-'28	1929	totale in base al rend. unit.: (*) medio 1923-'28 (coll. 2×3)	1929 (coll. 2×4)
1	2	3	4	5	6
1. Frumento:					
a) nei semin. sempl.	–	–	–	–	–
b) id. con p. legn.	16	7,3	7,6	117	122
c) nelle colt. legn. spec.	60	10,9	11,3	651	676
Totale	76	10,1	10,5	768	798
2. Riso (risone):					
a) nei semin. sempl.	–	–	–	–	–
b) id. con p. legn.	–	–	–	–	–
Totale	–	–	–	–	–
3. Granoturco:					
a) nei semin. sempl.	–	–	–	–	–
b) id. con p. legn.	–	–	–	–	–
c) nelle colt. legn. spec.	–	–	–	–	–
Totale	–	–	–	–	–
4. Cereali minori (*):					
a) nei semin. sempl.	–	–	–	–	–
b) id. con p. legn.	–	–	–	–	–
c) nelle colt. legn. spec.	–	–	–	–	–
Totale	–	–	–	–	–

VII. – Produzione dei foraggi

COLTIVAZIONI	Prod. tot. media 1923-'28	1929
1	2	3
(In quintali di fieno normale) (*)		
1. Prati avvicendati	80	100
2. Id. id. anno d'imp.	13	17
3. Erbai annuali	–	–
4. Id. intercalari	154	168
5. Prati permanenti	5.082	5.456
6. Prati-pascoli permanenti	–	–
7. Pascoli permanenti	–	–
8. *Produz. access. di foraggio*	2.141	2.176
Totale	7.470	7.917
Per ettaro della superficie agraria e forestale	*5,9*	*6,3*

PRODUZ. ACCESSORIA	Prod. tot. media 1923-'28	1929
4	5	6
A) dai prati e pascoli	*1.634*	*1.644*
a) nei seminativi a riposo	218	228
b) nelle tare produttive	28	28
c) nei boschi e sotto altre colture legnose	1.320	1.320
d) negl'incolti produttivi	68	68
B) paglia dei cereali (1)	*507*	*532*
C) foglie e colletti di barbabietole da zucchero (1)	–	–
D) cime, frasche, fronde, ecc. (1)	–	–
E) strami (foglie secche, sottobosco, ecc.) (1)	–	–

(1) *Quantità effettivamente utilizzata per l'alimentazione del bestiame.*

(*) *Vedi « Avvertenze alle tavole »: pag.* 1.

57. - CHIÀVARI

REGIONE AGRARIA DI MONTAGNA — ZONA AGRARIA VII

Tav. III. — MONTAGNA LITORANEA DI CHIÀVARI

I. – Dati generali

1. Dati geografici

Giacitura prev. del territ.: *Bassa collina*

Posizione geografica del Centro princ. (*): lat. . 44° 18′; long. . –3° 7′

Altimetria s/m del territorio: massima m. 549; minima » 0; preval. (*) » 100÷250

del Centro principale (*) » 3

2. Popolazione (Censim. 21-IV-1931-IX)

Presente:	
In complesso	17.586
Per km² di superf. territoriale	1.452
Per km² di superf. agr. e forest.	1.662
Dei centri	14.895
Delle case sparse	2.691
Residente:	
In complesso	16.515
Per km² di superf. territoriale	1.364
Per km² di superf. agr. e forest.	1.561

3. Popolazione agricola (*) (Censim. 21-IV-1935-IX)

Posiz. profess. capi famiglia	Famiglie	Componenti
Conduc. terreni propri	250	1.064
Fittavoli	39	150
Coloni	224	1.069
Giornalieri	82	240
Altri addetti	17	56
Totale	612	(¹) 2.579

(¹) Per km² di superficie territoriale 215; agr. e forest. 244

4. Aziende agricole (*) (Censim. agr. 19-III-1930-VIII)

Classi di amplezza	Num.	Superf. ha.	Sistema di conduz.	Num.	Superf. ha.
1. Fino a 0,50 ha.	366	73	Economia diretta	393	364
2. da 0,51 » 1 »	116	86	Affitto	78	24
3. » 1,01 » 3 »	206	386	Colonia	234	433
4. » 3,01 » 5 »	54	202	Mista	53	64
5. » 5,01 » 10 »	15	93			
6. » 10,01 » 20 »	–	–			
7. » 20,01 » 50 »	1	45			
8. » 50,01 » 100 »	–	–			
9. » 100,01 » 500 »	–	–			
10. oltre 500 »	–	–			
Totale	758	885	Totale	758	885

5. Bestiame (*) (Censim. agr. 19-III-1930-VIII)

Bovini	N. 641	*Bovini:*	
Equini	» 109	Vitelli e vitelle sotto l'anno	N. 122
Suini	» 56	Manzette, manze e giovenche	» 115
Ovini	» 62	Vacche	» 386
		Manzi e buoi	» 10
Caprini	» 93	Torelli e tori	8

II. – Superficie per qualità di coltura

QUALITÀ DI COLTURA	SUPERFICIE (ettari) Qualità di coltura: semplici	con piante legnose	totale
1. Seminativi	35	166	201
2. Prati permanenti	10	–	10
3. Prati-pascoli perm.	–	–	–
4. Pascoli permanenti	–	–	–
5. Colture legnose specializzate		545	545
6. Boschi (compresi i castagneti da frutto)		287	287
7. Incolti produttivi	15	–	15
Totale	60	998	
Superficie agraria e forestale			1.058
8. Superficie improduttiva			153
Superficie territoriale			1.211

III. – Repartizione superficie seminativi

COLTIVAZIONI	Superficie integrante (ettari)	Superf. ripetuta coltivazioni intercalari (ettari): nei seminativi	nelle colt. legn. spec.	totale
Coltiv. avvicendate:				
1. Cereali	61	–	–	–
2. Coltiv. industriali	–	–	–	–
3. Altre coltivazioni	50	–	–	–
4. Foraggere	8	15	30	45
5. Riposi con o senza pasc.	6	–	–	–
Tare	49	–	–	–
Totale	174	15	30	45
Coltiv. permanenti:				
6. Ortistabili, risaie stab., ecc.	22			
Tare	5			
Totale	27			
Superficie complessiva	201			

IV. – Superficie e densità delle colture legnose (*)

COLTIVAZIONI	Superficie integrante: a coltura specializzata, pura: ettari	n. medio piante per ha.	mista, prevalente: ettari	n. medio piante per ha.	totale (colonne 2+4) ettari	mista, secondaria: ettari	n. medio piante per ha.	Superficie ripetuta: a coltura promiscua: ettari	n. medio piante per ha.	piante nelle tare e sparse: ettari	n. medio piante per ha.
1. Viti	44	(¹) 6.523	–	–	44	–	–	151	¹) 1.279	–	–
Sostegni vivi	–	–	–	–	–	–	–	–	–	–	–
2. Olivi	492	(²) 519	–	–	492	–	–	151	(²) 18	–	–
3. Agrumi	–	–	9	(³) 128	9	9	(³) 196	–	–	–	–
4. Gelsi	–	–	–	–	–	–	–	–	–	–	–
5. Fruttiferi	–	–	–	–	–	–	–	151	(²) 85	–	–
6. Piante ornament.	–	–	–	–	–	–	–	–	–	–	–
7. Altre	–	–	–	–	–	–	–	–	–	–	–
8. Vivai, canneti, ecc	–	–	–	–	–	–	–	–	–	–	–
Tare	–	–	–	–	–						
Superficie compless.	536		9		545						

(¹) Forma allev. prev.: *a cordone* — (²) Id. *p. vento.* — (³) Id.: *m. vento.* — (⁴) Salici.

V. – Superficie e produzione delle singole coltivazioni – Densità delle coltivazioni legnose

N. elenco coltivaz. (*)	QUALITÀ DI COLTURA E COLTIVAZIONI	Superficie (ettari): integrante	ripetuta	Produzione (quintali) media per ettaro, sessennio 1923-'28: integrante	ripetuta	complessiva	1929: complessiva	totale in base al rendim. unit.: (*) medio 1923-'28 [(coll. 3+4)×col. 7]	1929 [(coll. 3+4) × col. 8]
	Seminativi Semplici e con piante legnose								
1	Frumento tenero	52,0	(¹) 132,0	14,1	9,7	11,0	12,4	2.015	2.284
2	Frumento duro	–	–	–	–	–	–	–	–
3	Segale	–	–	–	–	–	–	–	–
4	Orzo	–	–	–	–	–	–	–	–
5	Avena	–	–	–	–	–	–	–	–
6	Riso (risone)	–	–	–	–	–	–	–	–
7	Granoturco maggengo	9,0	(²) 31,0	33,3	23,0	25,4	27,3	1.014	1.090
8	Granoturco cinquantino	–	–	–	–	–	–	–	–
9	Altri cereali	–	–	–	–	–	–	–	–
10	Barbabietole da zucchero	–	–	–	–	–	–	–	–
11	Canapa seme	–	–	–	–	–	–	–	–
12	Canapa tiglio	–	–	–	–	–	–	–	–
13	Lino seme	–	–	–	–	–	–	–	–
14	Lino tiglio	–	–	–	–	–	–	–	–
15	Tabacco	–	–	–	–	–	–	–	–
16	Altre coltivazioni industriali	–	–	–	–	–	–	–	–
17	Patate	17,0	(³) 48,0	33,2	22,7	25,4	27,6	(⁴) 1.654	(⁴) 1.795
18	Fave da seme (⁵)	–	21,0	–	10,6	10,6	12,0	222	252
19	Fagiuoli	–	–	–	–	–	–	–	–
20	Ceci	–	–	–	–	–	–	–	–
21	Cicerchie	–	–	–	–	–	–	–	–
22	Lenticchie	–	–	–	–	–	–	–	–
23	Lupini	–	–	–	–	–	–	–	–
24	Piselli	–	–	–	–	–	–	–	–
25	Veccia	–	–	–	–	–	–	–	–
26	Altre leguminose da granella	–	–	–	–	–	–	–	–
27	Legumi freschi da sgusciare (⁶)	6,0	(⁷) 2,0	75,0	75,0	75,0	75,0	600	600
28	Asparagi	(⁸) 4,0	(⁸) 0,5	60,0	60,0	60,0	60,0	270	270
29	Carciofi	–	–	–	–	–	–	–	–
30	Cardi, finocchi e sedani	(⁹) 1,5	(¹⁰) 6,5	133,3	130,8	131,3	140,4	1.050	1.123
31	Cavoli (¹¹)	–	29,0	–	110,0	110,0	110,0	3.190	3.190
32	Cavolifiori	(⁹) 3,0	(⁹) 1,5	250,0	250,0	250,0	250,0	1.125	1.125
33	Cipolle e agli	(⁹) 2,0	(⁹) 1,0	135,0	150,0	140,0	143,3	420	430
34	Pomodori	(¹²) 25,0	(⁷) 4,0	538,0	500,0	532,8	544,5	15.450	15.790
35	Poponi e cocomeri	–	–	–	–	–	–	–	–
36	Altri ortaggi (¹³)	(¹⁴) 13,5	(¹³) 18,5	181,2	200,0	192,1	192,3	6.146	6.153
37	Orti familiari (*)	–	–	–	–	–	–	–	–
38	Fiori (*) recisi	–	–	–	–	–	–	–	–
39	Fiori (*) e foglie da prof.	–	–	–	–	–	–	–	–
40	Colt. orn. e per fronda verde (*)	–	–	–	–	–	–	–	–
41	Altre coltivazioni	–	–	–	–	–	–	–	–
42	Prati avvicendati (¹⁵)	8,0	(⁷) 2,0	72,5	70,0	72,0	74,0	720	740
43	Id. id. (anno d'imp.)	–	5,0	–	24,0	24,0	24,0	120	120
44	Erbai: annuali; intercalari (¹⁷)	–	45,0	–	25,0	25,0	28,0	1.125	1.260
	Riposi con o senza pascolo	6,0							
	Tare	54,0							
	Totale	201,0							
	Prati, prati-pasc. e pasc. perm. Semplici e con piante legnose								
45	Prati permanenti	10	–	15,0	–	15,0	18,0	150	180
46	Prati-pascoli permanenti	–	–	–	–	–	–	–	–
47	Pascoli permanenti	–	–	–	–	–	–	–	–
48	Nelle tare, riposi, incolti, ecc. (*)	–	203	–	7,9	7,9	9,5	1.608	1.938
	Tare	–							
	Totale	10							

N. elenco coltivaz. (*)	QUALITÀ DI COLTURA E COLTIVAZIONI	Superficie (ettari) integrante: a coltura pura	a coltura mista prevalente	totale	ripetuta: a coltura mista secondaria	a coltura promiscua	nelle tare e sparse	Produzione (in quintali) media per ha. sulla superf. integ. a colt. pura (col. 3): 1923-'28	1929	totale (relat. alle superf. di cui alle coll. 5+6+7+8): (*) 1923-'28	1929
	Coltivazioni legnose a) superficie. b) *n. medio piante per ha.*										
49	Viti a)	44	–	44	–	151	–	44,4	50,0	(¹⁵) 4.591	(¹⁵) 4.918
	Viti b)	*6.523*	–		–	*1.279*	–				
50	Olivi a)	492	–	492	–	151	–	20,8	22,0	(¹⁶) 10.370	(¹⁶) 11.072
	Olivi b)	*519*	–		–	*18*	–				
51	Aranci a)	–	9	9	–	–	–	–	–	106	117
	Aranci b)	–	*128*		–	–	–				
52	Mandarini a)	–	–	–	9	–	–	–	–	61	63
	Mandarini b)	–	–		*118*	–	–				
53	Limoni a)	–	–	–	9	–	–	–	–	52	63
	Limoni b)	–	–		*78*	–	–				
54	Altri agrumi a)	–	–	–	–	–	–	–	–	–	–
	Altri agrumi b)	–	–		–	–	–				
55	Gelsi a)	–	–	–	–	–	–	–	–	–	–
	Gelsi b)	–	–		–	–	–				
56	Meli a)	–	–	–	–	151	–	–	–	212	257
	Meli b)	–	–		–	*14*	–				
57	Peri a)	–	–	–	–	151	–	–	–	275	302
	Peri b)	–	–		–	*18*	–				
58	Cotogni e melagrani a)	–	–	–	–	–	–	–	–	–	–
	Cotogni e melagrani b)	–	–		–	–	–				
59	Peschi a)	–	–	–	–	116	–	–	–	178	178
	Peschi b)	–	–		–	*22*	–				
60	Albicocchi a)	–	–	–	–	–	–	–	–	–	–
	Albicocchi b)	–	–		–	–	–				
61	Susini a)	–	–	–	–	151	–	–	–	107	151
	Susini b)	–	–		–	*12*	–				
62	Ciliegi a)	–	–	–	–	151	–	–	–	77	121
	Ciliegi b)	–	–		–	*10*	–				
63	Mandorli a)	–	–	–	–	–	–	–	–	–	–
	Mandorli b)	–	–		–	–	–				
64	Noci a)	–	–	–	–	116	–	–	–	118	174
	Noci b)	–	–		–	*8*	–				
65	Nocciuoli a)	–	–	–	–	–	–	–	–	–	–
	Nocciuoli b)	–	–		–	–	–				
66	Fichi a)	–	–	–	–	–	–	–	–	–	–
	Fichi b)	–	–		–	–	–				
67	Carrubi a)	–	–	–	–	–	–	–	–	–	–
	Carrubi b)	–	–		–	–	–				
68	Altri fruttiferi a)	–	–	–	–	(²²) 151	–	–	–	107	151
	Altri fruttiferi b)	–	–		–	*8*	–				
69	Piante ornament. (*) a)	–	–	–	–	–	–	–	–	–	–
	Piante ornament. (*) b)	–	–		–	–	–				
70	Altre piante legnose a)	–	–	–	–	–	–	–	–	–	–
	Altre piante legnose b)	–	–		–	–	–				
71	Canneti e vinchetI a)	–	–	–				–	–	–	–
72	Vivai (*) a)	–	–	–							
	Tare	–	–	–							
	Totale			545						(²¹)	(²¹)
73	***Boschi:***			287						(²²)	(²²)
	di cui castagneti da frutto			*110*	–	–	–	4,5	6,0	495	660
	Incolti produttivi			15							
	Superficie agraria e forestale			1.056							

(¹) Nell'oliveto ha. 122; nel vigneto ha. 10. — (²) Id. rispettiv. ha. 27 ed ha. 4. — (³) Id. rispettiv. ha. 43 ed ha. 5. — (⁴) 15,0 % pri naticce. — (⁵) Nell'oliveto. — (⁶) Preval. fagiuoli. — (⁷) Nel vigneto. — (⁸) In orti industriali. — (⁹) Id. nelle colt. legn. specializz. — (¹⁰) Id. ha. 2,5; in orti ind. ha. 4. — (¹¹) Id. rispettiv. ha. 5 ed ha. 16. Nell'oliveto. ha. 8. — (¹²) Ha. 5 in orti ind. — (¹³) Preval. ortaggi da foglie. — (¹⁴) In orti ind. ha. 6,5 — (¹⁵) Id. ha. 11; id. nelle colt. legn. specializz. ha. 5,5. Nel vigneto ha. 2. — (¹⁶) 80 % trifoglio prat., 20 % erba medica. — (¹⁷) Preval. favetta ed avena. 15,0 % irrigui. — (¹⁸) 25,0 % uva per consumo diretto. — (¹⁹) 0,5 % per salamoia. — (²⁰) Nespoli comuni. — (²¹) Altri prodotti da colture legnose, rispettiv. ne sessennio 1923-'28 e nell'anno 1929: legna da ardere q. 8.386 e q. 9.000. — (²²) Strame: 1923-'28, q. 2.454; 1929 q. 3.095.

VI. – Produzione dei cereali

COLTIVAZIONI	Superficie complessiva (ettari)	Produzione (q.) media per ettaro, sessennio 1923-'28	1929	totale in base al rend. unit.: (*) medio 1923-'28 (coll. 2×3)	1929 (coll. 2×4)
1. Frumento:					
a) nei semin. sempl.	1	16,0	18,0	16	18
b) id. con p. legn.	51	14,1	16,0	718	814
c) nelle colt. legn. spec.	132	9,7	11,0	1.281	1.452
Totale	184	11,0	12,4	2.015	2.284
2. Riso (risone):					
a) nei sempl. semin.	–	–	–	–	–
b) id. con p. legn.	–	–	–	–	–
Totale	–	–	–	–	–
3. Granoturco:					
a) nei semin. sempl.	1	30,0	32,0	30	32
b) id. con p. legn.	8	33,8	35,4	270	283
c) nelle colt. legn. spec.	31	23,0	25,0	714	775
Totale	40	25,4	27,3	1.014	1.090
4. Cereali minori (*):					
a) nei semin. sempl.	–	–	–	–	–
b) id. con p. legn.	–	–	–	–	–
c) nelle colt. legn. spec.	–	–	–	–	–
Totale	–	–	–	–	–

VII. – Produzione dei foraggi

COLTIVAZIONI	Prod. tot. medie 1923-'28	1929
(In quintale di fieno normale) (*)		
1. Prati avvicendati	720	740
2. Id. id. anno d'imp.	120	120
3. Erbai annuali	–	–
4. Id. intercalari	1.125	1.260
5. Prati permanenti	150	180
6. Prati-pascoli permanenti	–	–
7. Pascoli permanenti	–	–
8. *Produz. access. di foraggio*	3.358	3.939
Totale	5.473	6.239
Per ettaro della superficie agraria e forestale	5,2	5,9

PRODUZ. ACCESSORI	Prod. tot. media 1923-'28	1929
A) dai prati e pascoli	*1.608*	*1.938*
a) nei seminativi a riposo	571	664
b) nelle tare produttive	226	240
c) nei boschi e sotto altre colture legnose	751	959
d) negl'incolti produttivi	60	75
B) paglia dei cereali (¹)	*1.350*	*1.534*
C) foglie e colletti di barbabietole da zucchero (¹)	–	–
D) cime, frasche fronde, ecc. (¹)	*400*	*467*
E) strami (foglie secche sottobosco, ecc.) (¹)	–	–

(¹) *Quantità effettivamente utilizzata per l'alimentazione del bestiame.*

(*) *Vedi « Avvertenze alle tavole »: pag.* 1.

58. - LAVAGNA

Regione agraria di MONTAGNA — *Tav. III.*

Zona agraria VII — **Montagna litoranea di Chiàvari**

I. – Dati generali

1. Dati geografici

Giacitura prev. del territ.: *Bassa collina*

Posizione geografica del Centro princ. (*): lat. 44° 18'; long. -3° 6'

Altimetria s/m del territorio: massima m. 700; minima » 0; preval. (*) » 100÷300

del Centro principale (*) » 12

2. Popolazione (Censim. 21-IV-1931-IX)

Presente:	
In complesso	8.078
Per km.² di superf. territoriale	587
Per km.² di superf. agr. e forest.	651
Dei centri	6.201
Delle case sparse	1.877
Residente:	
In complesso	8.108
Per km.² di superf. territoriale	588
Per km.² di superf. agr. e forest.	653

3. Popolazione agricola (*) (Censim. 21-IV-1931-IX)

Posiz. profess. capo famiglia	Famiglie	Componenti
Conduc. terreni propri	251	1.209
Fittavoli	147	697
Coloni	117	586
Giornalieri	39	146
Altri addetti	3	14
Totale	557	(1) 2.652

(1) Per km.² di superficie: territoriale 193; agr. e forest. 214

4. Aziende agricole (*) (Censim. agr. 19-III-1930-VIII)

Classi di ampiezza	Num.	Superf. ha.	Sistema di conduz.	Num.	Superf. ha.
1. Fino a 0,50 ha.	244	42	Economia diretta	411	806
2. da 0,51 » 1 »	82	63	Affitto	157	198
3. » 1,01 » 3 »	291	554	Colonia	120	258
4. » 3,01 » 5 »	98	368	Mista	79	183
5. » 5,01 » 10 »	45	289			
6. » 10,01 » 20 »	5	67			
7. » 20,01 » 50 »	2	62			
8. » 50,01 » 100 »	–	–			
9. » 100,01 » 500 »	–	–			
10. oltre 500 »	–	–			
Totale	767	1.445	Totale	767	1.445

5. Bestiame (*) (Censim. agr. 19-III-1930-VIII)

Bovini	N.	674	*Bovini:*	
Equini	»	69	Vitelli e vitelle sotto l'anno N.	84
Suini	»	43	Manzette, manze e giovenche »	142
Ovini	»	158	Vacche »	411
Caprini	»	8	Manzi e buoi »	21
			Torelli e tori »	16

II. – Superficie per qualità di coltura

QUALITÀ DI COLTURA	SUPERFICIE (ettari) Qualità di coltura semplici	con piante legnose	totale
1. Seminativi	57	137	194
2. Prati permanenti	32	–	32
3. Prati-pascoli perm.	–	–	–
4. Pascoli permanenti	10	5	15
5. Colture legnose specializzate		539	539
6. Boschi (compresi i castagneti da frutto)		454	454
7. Incolti produttivi	7	–	7
Totale	106	1.135	
Superficie agraria e forestale			1.241
8. Superficie improduttiva			136
Superficie territoriale			1.377

III. – Repartizione superficie seminativi

COLTIVAZIONI	SUPERFICIE INTEGRANTE (ettari)	SUPERF. RIPETUTA COLTIVAZIONI INTERCALARI (ettari) nei seminativi	nelle colt. legn. spec.	totale
Coltiv. avvicendate:				
1. Cereali	54	–	–	–
2. Coltiv. industriali	–	–	–	–
3. Altre coltivazioni	34	–	–	–
4. Foraggere	7	9	16	25
5. Riposi con o senza pasc.	16	–	–	–
Tare	37	–	–	–
Totale	148	9	16	25
Coltiv. permanenti:				
6. Orti stabili, risaie stab., ecc.	38			
Tare	8			
Totale	46			
Superficie complessiva	194			

IV. – Superficie e densità delle colture legnose (*)

COLTIVAZIONI	SUPERFICIE INTEGRANTE: a coltura specializzata, pura, ettari	n. medio piante per ha.	mista, prevalente, ettari	n. medio piante per ha.	totale (colonne 2+4) ettari	secondaria, ettari	n. medio piante per ha.	SUPERFICIE RIPETUTA: a coltura promiscua, ettari	n. medio piante per ha.	piante nelle tare e sparse, ettari	n. medio piante per ha.
1. Viti	77	(1) 3.994	–	–	77	–	–	123	(1) 800	–	–
Sostegni vivi	–	–	–	–	–	–	–	–	–	–	–
2. Olivi	462	(2) 525	–	–	462	–	–	123	(2) 20	–	–
3. Agrumi	–	–	–	–	–	–	–	61	(3) 6	–	–
4. Gelsi	–	–	–	–	–	–	–	–	–	–	–
5. Fruttiferi	–	–	–	–	–	–	–	123	(3) 80	–	–
6. Piante ornament.	–	–	–	–	–	–	–	–	–	–	–
7. Altre	–	–	–	–	–	–	–	5	–	–	–
8. Vivai, canneti, ecc.	–	–	–	–	–	–	–	–	–	–	–
Tare	–	–	–	–	–						
Superficie compless.	539		–		539						

(1) Forma allev. prev.: *a cordone.*
(2) Id.: *p. vento.* — (3) Id.: *m. vento.*

V. – Superficie e produzione delle singole coltivazioni – Densità delle coltivazioni legnose

N. elenco coltivaz. (*)	QUALITÀ DI COLTURA E COLTIVAZIONI	SUPERFICIE (ettari) integrante	ripetuta	PRODUZIONE (quintali) media per ettaro, sessennio 1923-'28 sulla superficie integrante	ripetuta	complessiva	1929 complessiva	totale in base al rendim. unit. (*) medio 1923-'28 [(coll. 3+4) × col. 7]	1929 [(coll. 3+4) × col. 8]
1	2	3	4	5	6	7	8	9	10
	Seminativi *Semplici e con piante legnose*								
1	Frumento tenero	45	(1) 90	13,4	10,1	11,2	12,3	1.510	1.665
2	Frumento duro	–	–	–	–	–	–	–	–
3	Segale	–	–	–	–	–	–	–	–
4	Orzo	–	–	–	–	–	–	–	–
5	Avena	–	–	–	–	–	–	–	–
6	Riso (risone)	–	–	–	–	–	–	–	–
7	Granoturco maggengo	9	(2) 25	30,6	23,4	25,3	28,4	859	965
8	Granoturco cinquantino	–	–	–	–	–	–	–	–
9	Altri cereali	–	–	–	–	–	–	–	–
10	Barbabietole da zucchero	–	–	–	–	–	–	–	–
11	Canapa seme	–	–	–	–	–	–	–	–
12	Canapa tiglio	–	–	–	–	–	–	–	–
13	Lino seme	–	–	–	–	–	–	–	–
14	Lino tiglio	–	–	–	–	–	–	–	–
15	Tabacco	–	–	–	–	–	–	–	–
16	Altre coltivazioni industriali	–	–	–	–	–	–	–	–
17	Patate	11	(3) 51	79,2	58,3	62,0	65,0	(4) 3.844	(4) 4.030
18	Fave da seme (5)	–	20	–	7,9	7,9	10,0	158	200
19	Fagiuoli	–	–	–	–	–	–	–	–
20	Ceci	–	–	–	–	–	–	–	–
21	Cicerchie	–	–	–	–	–	–	–	–
22	Lenticchie	–	–	–	–	–	–	–	–
23	Lupini	–	–	–	–	–	–	–	–
24	Piselli	–	–	–	–	–	–	–	–
25	Veccia	–	–	–	–	–	–	–	–
26	Altre leguminose da granella	–	–	–	–	–	–	–	–
27	Legumi freschi da sgusciare (6)	(6) 10	(7) 2	75,0	75,0	75,0	75,0	900	900
28	Asparagi (8)	3	–	60,0	–	60,0	60,0	180	180
29	Carciofi	–	–	–	–	–	–	–	–
30	Cardi, finocchi e sedani (9)	–	8	–	120,0	120,0	130,0	960	1.040
31	Cavoli (9)	–	40	–	110,0	110,0	110,0	4.400	4.400
32	Cavolifiori (9)	3	–	250,0	–	250,0	250,0	750	750
33	Cipolle e agli (9)	5	–	111,6	–	111,6	130,6	558	653
34	Pomodori	(10) 24	(7) 9	375,0	327,8	362,1	436,4	11.950	14.400
35	Poponi e cocomeri	–	–	–	–	–	–	–	–
36	Altri ortaggi (11)	11	16	105,6	200,0	161,6	162,7	4.362	4.392
37	Orti familiari (9)	(12) 5	(12) 4	4,2	4,0	4,1	4,3	37,0	38,5
38	Fiori (9) recisi	–	–	–	–	–	–	–	–
39	Fiori (9) e foglie da profum.	–	–	–	–	–	–	–	–
40	Coltiv. orn. e per fronda verde (9)	–	–	–	–	–	–	–	–
41	Altre coltivazioni	–	–	–	–	–	–	–	–
42	Prati avvicendati (14)	7	(7) 4	65,7	60,0	63,6	73,2	700	805
43	Id. id. (anno d'imp.)	–	4	–	21,0	21,0	21,0	84	84
44	Erbai: annuali; intercalari (15)	–	25	–	24,0	24,0	27,0	600	675
	Riposi con o senza pascolo	16							
	Tare	45							
	Totale	194							
	Prati, prati-pasc. e pasc. perm. *Semplici e con piante legnose*								
45	Prati permanenti	31	–	14,6	–	14,6	16,0	452	496
46	Prati-pascoli permanenti	–	–	–	–	–	–	–	–
47	Pascoli permanenti	15	–	5,3	–	5,3	7,0	80	105
48	Nelle tare, riposi, incolti, ecc. (*)	–	393	–	8,1	8,1	10,5	3.176	4.128
	Tare	1							
	Totale	47							

N. elenco coltivaz. (*)	QUALITÀ DI COLTURA E COLTIVAZIONI	SUPERFICIE (ettari) integrante: a coltura pura	a coltura mista prevalente	totale	ripetuta: a coltura mista secondaria	a coltura promiscua	nelle tare e sparse	PRODUZIONE (quintali) media per ha. sulla superf. integ. a colt. pura (col. 3) 1923-'28	1929	totale (relat. alle superf. di cui alle coll. 5+6+7+8) (*) 1923-'28	1929
1	2	3	4	5	6	7	8	9	10	11	12
	Coltivazioni legnose *a) superficie* *b) n. medio piante per ha.*										
49	Viti a)	77	–	77	–	123	–	44,9	48,0	(16) 5.910	(16) 6.277
	Viti b)	3.994	–		–	800	–				
50	Olivi a)	462	–	462	–	123	–	42,0	42,0	(17) 19.601	(17) 19.601
	Olivi b)	525	–		–	25	–				
51	Aranci a)	–	–	–	–	61	–	–	–	30	43
	Aranci b)	–	–		–	6	–				
52	Mandarini a)	–	–	–	–	–	–	–	–	–	–
53	Limoni a)	–	–	–	–	–	–	–	–	–	–
54	Altri agrumi a)	–	–	–	–	–	–	–	–	–	–
55	Gelsi a)	–	–	–	–	–	–	–	–	–	–
56	Meli a)	–	–	–	–	123	–	–	–	148	185
	Meli b)	–	–		–	12	–				
57	Peri a)	–	–	–	–	123	–	–	–	177	246
	Peri b)	–	–		–	18	–				
58	Cotogni e melagrani a)	–	–	–	–	–	–	–	–	–	–
59	Peschi a)	–	–	–	–	123	–	–	–	215	246
	Peschi b)	–	–		–	25	–				
60	Albicocchi a)	–	–	–	–	–	–	–	–	–	–
61	Susini a)	–	–	–	–	123	–	–	–	111	148
	Susini b)	–	–		–	15	–				
62	Ciliegi a)	–	–	–	–	123	–	–	–	98	123
	Ciliegi b)	–	–		–	8	–				
63	Mandorli a)	–	–	–	–	–	–	–	–	–	–
64	Noci a)	–	–	–	–	–	–	–	–	–	–
65	Nocciuoli a)	–	–	–	–	–	–	–	–	–	–
66	Fichi a)	–	–	–	–	–	–	–	–	–	–
67	Carrubi a)	–	–	–	–	–	–	–	–	–	–
68	Altri fruttiferi a)	–	–	–	–	(13) 61	–	–	–	48	61
	Altri fruttiferi b)	–	–		–	5	–				
69	Piante ornament. (*) a)	–	–	–	–	–	–	–	–	–	–
70	Altre piante legnose a)	–	–	–	–	–	–	–	–	–	–
71	Canneti, vincheti a)	–	–	–							
72	Vivai (*) a)	–	–	–				–	–	–	–
	Tare	–	–	–							
	Totale			539						(19)	(19)
73	***Boschi:***			454						(20)	(20)
	di cui castagneti da frutto			223	–	–	–	4,5	5,3	1.004	1.171
	Incolti produttivi			7							
	Superficie agraria e forestale			1.241							

(1) Ha. 78 nell'oliveto; ha. 12 nel vigneto. — (2) Nell'oliveto. — (3) Id. ha. 43; nel vigneto ha. 8. — (4) 20,0 % primaticce. — (5) Preval. fagiuoli. — (6) Ha. 4 in orti industriali. — (7) Nel vigneto. — (8) In orti ind. (9) Id. ha. 30. Nell'oliveto ha 10. — (10) Ha. 12 in orti ind. — (11) Preval. ortaggi da foglie; in orti ind. — (12) Non stabili. — (13) Nelle colt. legn. specializz. — (14) 75% trifoglio prat., 25% erba medica. — (15) Preval. favetta ed avena. 15,0% irrigui. — (16) 30,0% uva per consumo diretto. — (17) 0,5% per salamola. — (18) Nespoli del Giappone. — (19) Altri prodotti da colture legnose, rispettiv. nel sessennio 1923-'28 e nell'anno 1929: legna da ardere, q. 6.066 e q. 6.667. — (20) Strame: 1923-'28, q. 2.979; 1929, q. 3.664.

VI. – Produzione dei cereali

COLTIVAZIONI	SUPERFICIE complessiva (ettari)	PRODUZIONE (q.) media per ettaro, sessennio 1923-'28	1929	totale in base al rend. unit. (*) medio 1923-'28 (coll. 2×3)	1929 (coll. 2×4)
1	2	3	4	5	6
1. Frumento:					
a) nel semin. sempl.	3	14,7	16,3	44	49
b) id. con p. legn.	42	13,3	14,9	560	626
c) nelle colt. legn. spec.	90	10,1	11,0	906	990
Totale	135	11,2	12,3	1.510	1.665
2. Riso (risone):					
a) nel semin. sempl.	–	–	–	–	–
b) id. con p. legn.	–	–	–	–	–
Totale	–	–	–	–	–
3. Granoturco:					
a) nel semin. sempl.	2	30,0	34,5	60	69
b) id. con p. legn.	7	30,7	35,1	215	246
c) nelle colt. legn. spec.	25	23,4	26,0	584	650
Totale	34	25,3	28,4	859	965
4. Cereali minori (*):					
a) nel semin. sempl.	–	–	–	–	–
b) id. con p. legn.	–	–	–	–	–
c) nelle colt. legn. spec	–	–	–	–	–
Totale	–	–	–	–	–

VII. – Produzione dei foraggi

COLTIVAZIONI	PROD. TOT. media 1923-'28	1929
1	2	3
(In quintali di fieno normale) (*)		
1. Prati avvicendati	700	805
2. Id. id. anno d'imp.	84	84
3. Erbai annuali	–	–
4. Id. intercalari	600	675
5. Prati permanenti	452	496
6. Prati-pascoli permanenti	–	–
7. Pascoli permanenti	80	105
8. *Produz. access. di foraggio*	4.551	5.695
Totale	6.467	7.860
Per ettaro della superficie agraria e forestale	5,2	6,3

PRODUZ. ACCESSORIA	PROD. TOT. media 1923-'28	1929
4	5	6
A) dai prati e pascoli:	3.176	4.188
a) nei seminativi a riposo	1.611	2.094
b) nelle tare produttive	212	275
c) nei boschi e sotto altre colture legnose	1.332	1.731
d) negl'incolti produttivi	21	28
B) paglia dei cereali (1)	1.035	1.170
C) foglie e colletti di barbabietole da zucchero (1)	–	–
D) cime, frasche, fronde, ecc. (1)	340	397
E) strami (foglie secche, sottobosco, ecc.) (1)	–	–

(1) *Quantità effettivamente utilizzata per l'alimentazione del bestiame*

(*) *Vedi « Avvertenze alle tavole »: pag.* 1.

59. - MONÈGLIA

REGIONE AGRARIA DI MONTAGNA — ZONA AGRARIA VII

Tav. III. — **I. – Dati generali** — MONTAGNA LITORANEA DI CHIÀVARI

1. Dati geografici	
Giacitura prev. del territ.: *Bassa collina*	
Posizione geografica del Centro princ.(*)	lat. 44° 14′
	long. —2° 57′
Altimetria s/m del territorio	massima m. 641
	minima » 0
	preval.(*) » 150÷300
del Centro principale (*) » 4	

2. Popolazione (Censim. 21-IV-1931-IX)	
Presente:	
In complesso	2.664
Per km² di superf. territoriale	*191*
Per km² di superf. agr. e forest.	*203*
Dei centri	1.850
Delle case sparse	814
Residente:	
In complesso	2.758
Per km² di superf. territoriale	*197*
Per km² di superf. agr. e forest.	*210*

3. Popolazione agricola (*) (Censim. 21-IV-1931-IX)	Famiglie	Componenti
Posiz. profess. capofamiglia		
Conduc. terreni propri	221	1.139
Fittavoli	2	13
Coloni	90	442
Giornalieri	14	57
Altri addetti	–	–
Totale	327	(1) 1.651
(1) Per km² di superficie: territoriale	*118*	
(1) Per km² di superficie: agr. e forest.	*126*	

4. Aziende agricole (*) (Censim. agr. 19-III-1930-VIII)	Num.	Superf. ha.
Classi di ampiezza		
1. Fino a 0,50 ha.	114	21
2. da 0,50 » 1 »	70	54
3. » 1,01 » 3 »	110	191
4. » 3,01 » 5 »	54	201
5. » 5,01 » 10 »	51	356
6. » 10,01 » 20 »	16	198
7. » 20,01 » 50 »	1	35
8. » 50,01 » 100 »	1	57
9. » 100,01 » 500 »	1	195
10. oltre 500 »	–	–
Totale	418	1.308

Sistema di conduz.	Num.	Superf. ha.
Economia diretta	248	796
Affitto	6	8
Colonia	95	274
Mista	69	230
Totale	418	1.308

5. Bestiame (*) (Censim. agr. 19-III-1930-VIII)	
Bovini N.	214
Equini »	58
Suini »	144
Ovini »	847
Caprini »	58
Bovini:	
Vitelli e vitelle sotto l'anno. N.	40
Manzette, manze e giovenche »	43
Vacche »	129
Manzi e buoi »	–
Torelli e tori »	2

II. – Superficie per qualità di coltura

QUALITÀ DI COLTURA	SUPERFICIE (ettari) Qualità di coltura: semplici	con piante legnose	totale
1	2	3	4
1. Seminativi	51	76	127
2. Prati permanenti	–	–	–
3. Prati-pascoli perm.	–	–	–
4. Pascoli permanenti	–	–	–
5. Colture legnose specializzate		286	286
6. Boschi (compresi i castagneti da frutto)		900	900
7. Incolti produttivi	–	–	–
Totale	51	1.262	
Superficie agraria e forestale			1.313
8. Superficie improduttiva			84
Superficie territoriale			1.397

III. – Repartizione superficie seminativi

COLTIVAZIONI	SUPERFICIE INTEGRANTE (ettari)	SUPERF. RIPETUTA COLTIVAZIONI INTERCALARI (ettari): nei seminativi	nelle colt. legn. spec.	totale
1	2	3	4	5
Coltiv. avvicendate:				
1. Cereali	47	–	–	–
2. Coltiv. industriali	–	–	–	–
3. Altre coltivazioni	25	13	10	23
4. Foraggere	5	–	–	–
5. Riposi con o senza pasc.	8	–	–	–
Tare	37	–	–	–
Totale	122	13	10	23
Coltiv. permanenti:				
6. Orti stabili, risaie stab., ecc.	4			
Tare	1			
Totale	5			
Superficie complessiva	127			

IV. – Superficie e densità delle colture legnose (*)

COLTIVAZIONI	SUPERFICIE INTEGRANTE — a coltura specializzata — pura: ettari	n. medio piante per ha.	mista — prevalente: ettari	n. medio piante per ha.	totale (colonne 2+4) ettari	secondaria: ettari	n. medio piante per ha.	SUPERFICIE RIPETUTA — a coltura promiscua: ettari	n. medio piante per ha.	piante nelle tare e sparse: ettari	n. medio piante per ha.
1	2	3	4	5	6	7	8	9	10	11	12
1. Viti	–	–	77	(1)3.175	77	–	–	68	(1)1.853	–	–
Sostegni vivi	–	–	–	–	–	–	–	–	–	–	–
2. Olivi	185	(2) 550	–	–	185	77	(2) 40	68	(2) 40	–	–
3. Agrumi	–	–	–	–		–	–	–	–	–	–
4. Gelsi	–	–	–	–	–	50	(3) 16	20	(3) 12	–	–
5. Fruttiferi	–	–	–	–	–	77	(3) 70	68	(3) 65	–	–
6. Piante ornament.	–	–	–	–	–	–	–	–	–	–	–
7. Altre	–	–	–	–	–	–	–	–	–	–	–
8. Vival. canneti, ecc.	(4) 3	–	–	–	3	–	–	–	–	–	–
Tare	14	–	7	–	21						
Superficie compless.	202		84		286						

(1) Forma allev. prev.: *a cordone.* — (2) Id.: *p. vento.* — (3) Id.: *m. vento.* — (4) Canneti.

V. – Superficie e produzione delle singole coltivazioni – Densità delle coltivazioni legnose

N. elenco coltivaz. (*)	QUALITÀ DI COLTURA E COLTIVAZIONI	SUPERFICIE (ettari): integrante	ripetuta	PRODUZIONE (quintali) media per ettaro, sessennio 1923-'28 sulla superficie: integrante	ripetuta	complessiva	complessiva	totale in base al rendim. unit.: (*) medio 1923-'28 [(coll. 3+4)×col. 7]	1929 [(coll. 3+4) × col. 8]
1	2	3	4	5	6	7	8	9	10
	Seminativi *Semplici e con piante legnose*								
1	Frumento tenero	40	(1) 68	10,7	10,1	10,3	10,6	1.116	1.142
2	Frumento duro	–	–	–	–	–	–	–	–
3	Segale	–	–	–	–	–	–	–	–
4	Orzo	–	–	–	–	–	–	–	–
5	Avena	–	–	–	–	–	–	–	–
6	Riso (risone)	–	–	–	–	–	–	–	–
7	Granoturco maggengo	7	(2) 16	27,1	24,9	25,6	28,3	589	651
8	Granoturco cinquantino	–	–	–	–	–	–	–	–
9	Altri cereali	–	–	–	–	–	–	–	–
10	Barbabietole da zucchero	–	–	–	–	–	–	–	–
11	Canapa seme	–	–	–	–	–	–	–	–
12	Canapa tiglio	–	–	–	–	–	–	–	–
13	Lino seme	–	–	–	–	–	–	–	–
14	Lino tiglio	–	–	–	–	–	–	–	–
15	Tabacco	–	–	–	–	–	–	–	–
16	Altre coltivazioni industriali	–	–	–	–	–	–	–	–
17	Patate	12	(3) 25	29,8	25,1	26,6	26,9	(4) 985	(4) 994
18	Fave da seme	4	(5) 6	11,0	7,8	9,1	9,4	91	94
19	Fagiuoli	–	–	–	–	–	–	–	–
20	Ceci	–	–	–	–	–	–	–	–
21	Cicerchie	–	–	–	–	–	–	–	–
22	Lenticchie	–	–	–	–	–	–	–	–
23	Lupini	–	–	–	–	–	–	–	–
24	Piselli	–	–	–	–	–	–	–	–
25	Veccia	–	–	–	–	–	–	–	–
26	Altre leguminose da granella	–	–	–	–	–	–	–	–
27	Legumi freschi da sgusciare(*)	3	(7) 12	75,0	75,0	75,0	75,0	1.125	1.125
28	Asparagi	–	–	–	–	–	–	–	–
29	Carciofi	–	–	–	–	–	–	–	–
30	Cardi, finocchi e sedani	–	–	–	–	–	–	–	–
31	Cavoli (8)	–	3	–	110,0	110,0	110,0	330	330
32	Cavolifiori	–	6	–	187,5	187,5	187,5	1.125	1.125
33	Cipolle e agli	–	–	–	–	–	–	–	–
34	Pomodori	5	(9) 3	350,0	350,0	350,0	350,0	2.800	2.800
35	Poponi e cocomeri	–	–	–	–	–	–	–	–
36	Altri ortaggi (9)	1	(10) 12	200,0	200,0	200,0	200,0	2.600	2.600
37	Orti familiari (*)	4	–	4,3	–	4,3	4,5	17,2	18,0
38	Fiori (*) recisi	–	–	–	–	–	–	–	–
39	Fiori (*) e foglie da profum.	–	–	–	–	–	–	–	–
40	Colt. orn. e per fronda verde (*)	–	–	–	–	–	–	–	–
41	Altre coltivazioni	–	–	–	–	–	–	–	–
42	Prati avvicendati (11)	5	(6) 4	57,0	72,5	63,9	65,0	575	585
43	Id. id. (anno d'imp.)	–	6	–	21,3	21,3	21,7	128	130
44	Erbai: annuali; intercalari	–	–	–	–	–	–	–	–
	Riposi con o senza pascolo	8							
	Tare	38							
	Totale	127							
	Prati, prati-pasc. e pasc. perm. *Semplici e con piante legnose*								
45	Prati permanenti	–	–	–	–	–	–	–	–
46	Prati-pascoli permanenti	–	–	–	–	–	–	–	–
47	Pascoli permanenti	–	–	–	–	–	–	–	–
48	Nelle tare, riposi, incolti, ecc. (*)	–	642	–	5,6	5,6	6,0	3.612	3.852
	Tare	–							
	Totale	–							

N. elenco coltivaz. (*)	QUALITÀ DI COLTURA E COLTIVAZIONI	SUPERFICIE (ettari): integrante: a coltura pura	a coltura mista prevalente	totale	ripetuta: a coltura mista secondaria	a coltura promiscua	nelle tare e sparse	PRODUZIONE (quintali) media per ha. sulla superf. integ. a colt. pura (col. 3): 1923-'28	1929	totale (relat. alle superf. di cui alle coll. 5+6+7+8): (*) 1923-'28	1929
1	2	3	4	5	6	7	8	9	10	11	12
	Coltivazioni legnose a) superficie b) *n. medio piante per ha.*										
49	Viti a)	–	77	77	–	68	–	–	–	(12)2.406	(12)2.465
	Viti b)	–	*3.175*		–	*1.853*	–				
50	Olivi a)	185	–	185	77	68	–	35,2	35,2	(13)7.072	(13)7.118
	Olivi b)	*550*	–		*40*	*40*	–				
51	Aranci a)	–	–	–	–	–	–	–	–	–	–
	Aranci b)	–	–		–	–	–				
52	Mandarini a)	–	–	–	–	–	–	–		–	–
	Mandarini b)	–	–		–	–	–				
53	Limoni a)	–	–	–	–	–	–	–	–	–	–
	Limoni b)	–	–		–	–	–				
54	Altri agrumi a)	–	–	–	–	–	–	–	–	–	–
	Altri agrumi b)	–	–		–	–	–				
55	Gelsi a)	–	–	–	50	20	–	–	–	208	210
	Gelsi b)	–	–		*16*	*12*	–				
56	Meli a)	–	–	–	77	68	–	–	–	96	102
	Meli b)	–	–		*11*	*11*	–				
57	Peri a)	–	–	–	77	68	–	–	–	131	145
	Peri b)	–	–		*13*	*13*	–				
58	Cotogni e melagrani a)	–	–	–	–	–	–	–	–	–	–
	Cotogni e melagrani b)	–	–		–	–	–				
59	Peschi a)	–	–	–	77	68	–	–	–	104	116
	Peschi b)	–	–		*18*	*18*	–				
60	Albicocchi a)	–	–	–	–	–	–	–	–	–	–
	Albicocchi b)	–	–		–	–	–				
61	Susini a)	–	–	–	77	68	–	–	–	65	73
	Susini b)	–	–		*9*	*9*	–				
62	Ciliegi a)	–	–	–	77	68	–	–	–	41	44
	Ciliegi b)	–	–		*7*	*7*	–				
63	Mandorli a)	–	–	–	–	–	–	–	–	–	–
	Mandorli b)	–	–		–	–	–				
64	Noci a)	–	–	–	–	–	–	–	–	–	–
	Noci b)	–	–		–	–	–				
65	Nocciuoli a)	–	–	–	–	–	–	–	–	–	–
	Nocciuoli b)	–	–		–	–	–				
66	Fichi a)	–	–	–	77	68	–	–	–	51	58
	Fichi b)	–	–		*7*	*7*	–				
67	Carrubi a)	–	–	–	–	–	–	–	–	–	–
	Carrubi b)	–	–		–	–	–				
68	Altri fruttiferi a)	–	–	–	(14) 77	–	–	–	–	22	23
	Altri fruttiferi b)	–	–		*5*	–	–				
69	Piante ornament. (*) a)	–	–	–	–	–	–	–	–	–	–
	Piante ornament. (*) b)	–	–		–	–	–				
70	Altre piante legnose a)	–	–	–	–	–	–	–	–	–	–
	Altre piante legnose b)	–	–		–	–	–				
71	Canneti, vincheti a)	3	–	3							
72	Vival (*) a)	–	–	–				–	–	–	–
	Tare	14	7	21							
	Totale			286						(15)	(15)
73	***Boschi:***			900						(16)	(16)
	di cui castagneti da frutto			*394*	–	–	–	4,5	4,9	1.773	1.921
	Incolti produttivi			–							
	Superficie agraria e forestale			1.313							

(1) Nell'oliveto ha. 44; nel vigneto ha. 24. — (2) Id. rispettiv. ha. 11 ed ha. 5. — (3) Id. rispettiv. ha. 19 ed ha. 6. — (4) 10,0 % primaticce. — (5) Nell'oliveto. — (6) Preval. fagiuoli. — (7) Ha. 5 nel vigneto. — (8) Nel vigneto. — (9) Preval. ortaggi da foglie. — (10) Ha. 2 nel vigneto. — (11) 80 % trifoglio prat., 20 % erba medica. — (12) 75,0 % uva per consumo diretto. — (13) 0,5 % per salamoia. — (14) Nespoli comuni. — (15) Altri prodotti da colture legnose, rispettiv. nel sessennio 1923-'28 e nell'anno 1929: legna da ardere, q. 2.680 e q. 2.680; strame q. 1.576 e q. 1.575. — (16) Strame: 1923-'28 q, 5.060; 1929, q. 5.313

VI. – Produzione dei cereali

COLTIVAZIONI	SUPERFICIE complessiva (ettari)	PRODUZIONE (q.) media per ettaro: sessennio 1923-'28	1929	totale in base al rend. unit: (*) medio 1923-'28 (coll. 2×3)	1929 (coll. 2×4)
1	2	3	4	5	6
1. Frumento:					
a) nei semin. sempl.	20	12,4	12,6	248	252
b) id. con p. legn.	20	9,0	9,2	180	183
c) nelle colt. legn. spec.	68	10,1	10,4	688	707
Totale	108	10,3	10,6	1.116	1.142
2. Riso (risone):					
a) nei semin. sempl.	–	–	–	–	–
b) id. con p. legn.	–	–	–	–	–
Totale	–	–	–	–	
3. Granoturco:					
a) nei semin. sempl.	4	32,0	36,5	128	146
b) id. con p. legn.	3	20,7	23,7	62	71
c) nelle colt. legn. spec.	16	24,9	27,1	399	434
Totale	23	25,6	28,3	589	651
4. Cereali minori (*):					
a) nei semin. semp.	–	–	–	–	–
b) id. con p. legn.	–	–	–	–	–
c) nelle colt. leng. spec.	–	–	–	–	–
Totale	–	–	–	–	–

VII. – Produzione dei foraggi

COLTIVAZIONI	PROD. TOT. media 1923-'28	1929
1	2	3
(In quintali di fieno normale) (*)		
1. Prati avvicendati	575	585
2. Id. id. anno d'imp.	128	130
3. Erbai annuali	–	–
4. Id. intercalari	–	–
5. Prati permanenti	–	–
6. Prati-pascoli permanenti	–	–
7. Pascoli permanenti	–	–
8. *Produz. access. di foraggio*	4.715	5.037
Totale	5.418	5.752
Per ettaro della superficie agraria e forestale	*4,1*	*4,4*

PRODUZ. ACCESSORIA	PROD. TOT. media 1923-'28	1929
4	5	6
A) dai prati e pascoli:	*3.612*	*3.852*
a) nei seminativi a riposo	700	747
b) nelle tare produttive	316	337
c) nei boschi e sotto altre colture legnose	2.596	2.768
d) negl'incolti produttivi	–	–
B) paglia dei cereali (1)	*720*	*756*
C) foglie e colletti di barbabietole da zucchero (1)	–	–
D) cime, frasche, fronde, ecc. (1)	*383*	*429*
E) strami (foglie secche, sottobosco, ecc.) (1)	–	–

(1) *Quantità effettivamente utilizzata per l'alimentazione del bestiame.*

(*) *Vedi « Avvertenze alle tavole »: pag.* 1.

60. - PORTOFINO

REGIONE AGRARIA DI MONTAGNA — ZONA AGRARIA VII

Tav. III. — MONTAGNA LITORANEA DI CHIÀVARI

I. – Dati generali

1. Dati geografici

Giacitura prev. del territ.: *Bassa collina*

Posizione geografica del Centro princ. (*): lat. 44° 18′; long. —3° 14′

Altimetria s/m del territorio: massima m. 500; minima » 0; preval. (*) » 100÷250

del Centro principale (*) » 19

2. Popolazione (Censim. 21-IV-1931-IX)

Presente:	
In complesso	1.080
Per km². territoriale	422
di superf. agr. e forest.	454
Dei centri	739
Delle case sparse	341
Residente:	
In complesso	1.048
Per km². territoriale	409
di superf. agr. e forest.	440

3. Popolazione agricola (*) (Censim. 21-IV-1931-IX)

Posiz. profess. capo famiglia	Famiglie	Componenti
Conduc. terreni propri	5	18
Fittavoli	4	20
Coloni	39	184
Giornalieri	2	9
Altri addetti	6	23
Totale	56	(1) 254

(1) Per km². territoriale 99; di superficie agr. e forest. 107

4. Aziende agricole (*) Censim. agr. 19-III-1930-VIII)

Classi di ampiezza	Num.	Superf. ha.	Sistema di conduz.	Num.	Superf. ha.
1. Fino a 0,50 ha.	33	6	Economia diretta	28	130
2. da 0,50 » 1 »	8	6	Affitto	2	..
3. » 1,01 » 3 »	30	53	Colonia	49	95
4. » 3,01 » 5 »	10	38	Mista	6	12
5. » 5,01 » 10 »	3	23			
6. » 10,01 » 20 »	–	–			
7. » 20,01 » 50 »	–	–			
8. » 50,01 » 100 »	–	–			
9. » 100,01 » 500 »	1	111			
10. oltre 500 »	–	–			
Totale	85	237	Totale	85	237

5. Bestiame (*) (Censim. agr. 19-III-1930-VIII)

Bovini N.	71	*Bovini:*	
Equini »	7	Vitelli e vitelle sotto l'anno. N.	7
Suini »	4	Manzette, manze e giovenche »	9
Ovini »	—	Vacche »	54
		Manzi e buoi »	—
Caprini »	10	Torelli e tori »	1

II. – Superficie per qualità di coltura

QUALITÀ DI COLTURA	SUPERFICIE (ettari) Qualità di coltura semplici	con piante legnose	totale
1	2	3	4
1. Seminativi	31	54	85
2. Prati permanenti	–	–	–
3. Prati-pascoli perm.	–	–	–
4. Pascoli permanenti	–	–	–
5. Colture legnose specializzate	–	46	46
6. Boschi (compresi i castagneti da frutto)	–	87	87
7. Incolti produttivi	20	–	20
Totale	51	187	
Superficie agraria e forestale			238
8. Superficie improduttiva			18
Superficie territoriale			256

III. – Repartizione superficie seminativi

COLTIVAZIONI	SUPERFICIE INTEGRANTE (ettari)	SUPERF. RIPETUTA COLTIVAZIONI INTERCALARI (ettari) nei seminativi	nelle colt. legn. spec.	totale
1	2	3	4	5
Coltiv. avvicendate:				
1. Cereali	21	–	–	–
2. Coltiv. industriali	–	–	–	–
3. Altre coltivazioni	21	–	–	–
4. Foraggere	3	–	–	–
5. Riposi con o senza pasc.	6	–	–	–
Tare	22	–	–	–
Totale	73	–	–	–
Coltiv. permanenti:				
6. Orti stabili, risaie stab., ecc.	10			
Tare	2			
Totale	12			
Superficie complessiva	85			

IV. – Superficie e densità delle colture legnose (*)

COLTIVAZIONI	SUPERFICIE INTEGRANTE — a coltura specializzata — pura: ettari	n. medio piante per ha.	mista — prevalente: ettari	n. medio piante per ha.	totale (colonne 2+4) ettari	secondaria: ettari	n. medio piante per ha.	SUPERFICIE RIPETUTA — a coltura promiscua: ettari	n. medio piante per ha.	piante nelle tare e sparse: ettari	n. medio piante per ha.
1	2	3	4	5	6	7	8	9	10	11	12
1. Viti	–	–	–	–	–	–	–	31	(1) 1.000	–	–
Sostegni vivi	–	–	–	–	–	–	–	–	–	–	–
2. Olivi	46	(2) 350	–	–	46	–	–	48	(2) 118	–	–
3. Agrumi	–	–	–	–	–	–	–	–	–	–	–
4. Gelsi	–	–	–	–	–	–	–	–	–	–	–
5. Fruttiferi	–	–	–	–	–	–	–	48	(2) 41	–	–
6. Piante ornament.	–	–	–	–	–	–	–	–	–	–	–
7. Altre	–	–	–	–	–	–	–	–	–	–	–
8. Vivai, canneti, ecc.	–	–	–	–	–	–	–	–	–	–	–
Tare	–	–	–	–	–						
Superficie compless.	46		–		46						

(1) Forma allev. prev.: *a spalliera*. — (2) Id.: *p. vento*.

V. – Superficie e produzione delle singole coltivazioni – Densità delle coltivazioni legnose

N. elenco coltivaz. (*)	QUALITÀ DI COLTURA E COLTIVAZIONI	SUPERFICIE (ettari) integrante	ripetuta	PRODUZIONE (quintali) media per ettaro sulla superficie: sessennio 1923-'28 integrante	ripetuta	complessiva	1929 complessiva	totale in base al rendim. unit.: (*) medio 1923-'28 [coll. 3+4) × col. 7]	1929 [(coll. 3+4) × col. 8]
1	2	3	4	5	6	7	8	9	10
	Seminativi *Semplici e con piante legnose*								
1	Frumento tenero	19	(1) 8	9,3	9,0	9,2	9,5	248	257
2	Frumento duro	–	–	–	–	–	–	–	–
3	Segale	–	–	–	–	–	–	–	–
4	Orzo	–	–	–	–	–	–	–	–
5	Avena	–	–	–	–	–	–	–	–
6	Riso (risone)	–	–	–	–	–	–	–	–
7	Granoturco maggengo	2	(1) 2	16,0	14,0	14,0	16,0	60	64
8	Granoturco cinquantino	–	–	–	–	–	–	–	–
9	Altri cereali	–	–	–	–	–	–	–	–
10	Barbabietole da zucchero	–	–	–	–	–	–	–	–
11	Canapa seme	–	–	–	–	–	–	–	–
12	Canapa tiglio	–	–	–	–	–	–	–	–
13	Lino seme	–	–	–	–	–	–	–	–
14	Lino tiglio	–	–	–	–	–	–	–	–
15	Tabacco (1)	–	–	–	–	–	–	–	–
16	Altre coltivazioni industriali	–	–	–	–	–	–	–	–
17	Patate	12	(1) 5	58,3	38,0	52,4	53,0	(3) 890	(3) 901
18	Fave da seme	5	(1) 4	9,0	8,3	8,7	9,0	78	81
19	Fagiuoli	2	–	8,0	–	8,0	8,0	16	16
20	Ceci	–	–	–	–	–	–	–	–
21	Cicerchie	–	–	–	–	–	–	–	–
22	Lenticchie	–	–	–	–	–	–	–	–
23	Lupini	–	–	–	–	–	–	–	–
24	Piselli	2	–	10,0	–	10,0	11,0	20	22
25	Veccia	–	–	–	–	–	–	–	–
26	Altre leguminose da granella	–	–	–	–	–	–	–	–
27	Legumi freschi da sgusciare	–	–	–	–	–	–	–	–
28	Asparagi	–	–	–	–	–	–	–	–
29	Carciofi	–	–	–	–	–	–	–	–
30	Cardi, finocchi e sedani	–	–	–	–	–	–	–	–
31	Cavoli (1)	–	1	–	110,0	110,0	110,0	110	110
32	Cavolifiori (1)	–	–	–	–	–	–	–	–
33	Cipolle e agli	–	–	–	–	–	–	–	–
34	Pomodori	–	–	–	–	–	–	–	–
35	Poponi e cocomeri (5)	–	–	–	–	–	–	–	–
36	Altri ortaggi	–	–	–	–	–	–	–	–
37	Orti familiari (*)	10	–	3,5	–	3,5	4,0	35,0	40,0
38	Fiori (*) recisi	–	–	–	–	–	–	–	–
39	Fiori (*) e foglie da profum. (4)	–	–	–	–	–	–	–	–
40	Colt. orn. e per fronda verde (*)	–	–	–	–	–	–	–	–
41	Altre coltivazioni	–	–	–	–	–	–	–	–
42	Prati avvicendati (6)	3	–	45,0	–	45,0	40,0	135	120
43	Id. id. (anno d'imp.)	–	1	–	15,0	15,0	15,0	15	15
44	Erbai: annuali; intercalari	–	–	–	–	–	–	–	–
	Riposi con o senza pascolo	6							
	Tare	24							
	Totale	85							
	Prati, prati-pasc. e pasc. perm. *Semplici e con piante legnose*								
45	Prati permanenti	–	–	–	–	–	–	–	–
46	Prati-pascoli permanenti	–	–	–	–	–	–	–	–
47	Pascoli permanenti	–	–	–	–	–	–	–	–
48	Nelle tare, riposi, incolti, ecc. (*)	–	71	–	6,1	6,1	6,5	432	464
	Tare	–							
	Totale	–							

N. elenco coltivaz. (*)	QUALITÀ DI COLTURA E COLTIVAZIONI	SUPERFICIE (ettari) integrante: a coltura pura	a coltura mista prevalente	totale	ripetuta: a coltura mista secondaria	a coltura promiscua	nelle tare e sparse	PRODUZIONE (quintali) media per ha. sulla superf. integ. a colt. pura (col. 3): 1923-'28	1929	totale (relat. alle superf. di cui alle coll. 5+6+7+8): (*) 1923-'28	1929
1	2	3	4	5	6	7	8	9	10	11	12
	Coltivazioni legnose a) superficie b) *n. medio piante per ha.*										
49	Viti a)	–	–	–	–	31	–	–	–	(4) 150	(4) 129
	Viti b)	–	–		–	*1.000*	–				
50	Olivi a)	46	–	46	–	48	–	14,7	16,1	(5) 991	(5) 1.055
	Olivi b)	*350*	–		–	*118*	–				
51	Aranci a)	–	–	–	–	–	–	–	–	–	–
	Aranci b)	–	–		–	–	–				
52	Mandarini a)	–	–	–	–	–	–	–	–	–	–
	Mandarini b)	–	–		–	–	–				
53	Limoni a)	–	–	–	–	–	–	–	–	–	–
	Limoni b)	–	–		–	–	–				
54	Altri agrumi a)	–	–	–	–	–	–	–	–	–	–
	Altri agrumi b)	–	–		–	–	–				
55	Gelsi a)	–	–	–	–	–	–	–	–	–	–
	Gelsi b)	–	–		–	–	–				
56	Meli a)	–	–	–	–	17	–	–	–	15	15
	Meli b)	–	–		–	*5*	–				
57	Peri a)	–	–	–	–	48	–	–	–	82	82
	Peri b)	–	–		–	*12*	–				
58	Cotogni e melagrani a)	–	–	–	–	–	–	–	–	–	–
	Cotogni e melagrani b)	–	–		–	–	–				
59	Peschi a)	–	–	–	–	48	–	–	–	35	35
	Peschi b)	–	–		–	*16*	–				
60	Albicocchi a)	–	–	–	–	–	–	–	–	–	–
	Albicocchi b)	–	–		–	–	–				
61	Susini a)	–	–	–	–	17	–	–	–	19	22
	Susini b)	–	–		–	*6*	–				
62	Ciliegi a)	–	–	–	–	17	–	–	–	8	8
	Ciliegi b)	–	–		–	*5*	–				
63	Mandorli a)	–	–	–	–	–	–	–	–	–	–
	Mandorli b)	–	–		–	–	–				
64	Noci a)	–	–	–	–	–	–	–	–	–	–
	Noci b)	–	–		–	–	–				
65	Nocciuoli a)	–	–	–	–	–	–	–	–	–	–
	Nocciuoli b)	–	–		–	–	–				
66	Fichi a)	–	–	–	–	31	–	–	–	43	43
	Fichi b)	–	–		–	*6*	–				
67	Carrubi a)	–	–	–	–	–	–	–	–	–	–
	Carrubi b)	–	–		–	–	–				
68	Altri fruttiferi a)	–	–	–	–	(*) 31	–	–	–	43	43
	Altri fruttiferi b)	–	–		–	*6*	–				
69	Piante ornament. (*) a)	–	–	–	–	–	–	–	–	–	–
	Piante ornament. (*) b)	–	–		–	–	–				
70	Altre piante legnose a)	–	–	–	–	–	–	–	–	–	–
	Altre piante legnose b)	–	–		–	–	–				
71	Canneti, vincheti a)	–	–	–	–	–	–			–	
72	Vivai (*) a)	–	–	–	–	–	–	–	–	–	–
	Tare	–	–	–							
	Totale			46						(7)	(7)
73	***Boschi:***			87							
	di cui castagneti da frutto			*52*	–	–	–	3,8	4,5	195	234
	Incolti produttivi			20							
	Superficie agraria e forestale			238							

(1) Nell'oliveto. — (2) 15,0 % primaticce. — (3) 80 % trifoglio prat., 20 % erba medica. — (4) 15,0 % uva per consumo diretto. — (5) 0,5 % per salamoia. — (6) Nespoli comuni. — (7) Altri prodotti da culture legnose, rispettiv. nel sessennio 1923-'28 e nell'anno 1929; legna da ardere, q. 1.302 e q. 1.302; strame, q. 156 e q. 208.

VI. – Produzione dei cereali

COLTIVAZIONI	SUPERFICIE complessiva (ettari)	PRODUZIONE (q.) media per ettaro: sessennio 1923-'28	1929	totale in base al rend. unit.: (*) medio 1923-'28 (coll. 2×3)	1929 (coll. 2×4)
1	2	3	4	5	6
1. Frumento:					
a) nei semin. sempl.	6	9,3	9,0	56	54
b) id. con p. legn.	13	9,2	9,0	120	117
c) nelle colt. legn. spec.	8	9,0	10,8	72	86
Totale	27	9,2	9,5	248	257
2. Riso (risone):					
a) nei semin. sempl.	–	–	–	–	–
b) id. con p. legn.	–	–	–	–	–
Totale	–	–	–	–	–

COLTIVAZIONI	SUPERFICIE complessiva (ettari)	PRODUZIONE (q.) media per ettaro: sessennio 1923-'28	1929	totale in base al rend. unit.: (*) medio 1923-'28 (coll. 2×3)	1929 (coll. 2×4)
1	2	3	4	5	6
2. Granoturco:					
a) nei semin. sempl.	2	16,0	18,0	32	36
b) id. con p. legn.	–	–	–	–	–
c) nelle colt. legn. spec.	2	14,0	14,0	28	28
Totale	4	15,0	16,0	60	64
4. Cereali minori (*):					
a) nei semin. sempl.	–	–	–	–	–
b) id. con p. legn.	–	–	–	–	–
c) nelle colt. legn. spec.	–	–	–	–	–
Totale	–	–	–	–	–

VII. – Produzione dei foraggi

COLTIVAZIONI	PROD. TOT. media 1923-'28	1929
1	2	3
(In quintali di fieno normale) (*)		
1. Prati avvicendati	135	120
2. Id. id. anno d'imp.	15	15
3. Erbai annuali	–	–
4. Id. intercalari	–	–
5. Prati permanenti	–	–
6. Prati-pascoli permanenti	–	–
7. Pascoli permanenti	–	–
8. *Produz. access. di foraggio*	607	673
Totale	757	808
Per ettaro della superficie agraria e forestale	*3,2*	*3,4*

PRODUZ. ACCESSORIA	PROD. TOT. media 1923-'28	1929
4	5	6
A) dai prati e pascoli:	*432*	*464*
a) nei seminativi a riposo	150	160
b) nelle tare produttive	96	104
c) nei boschi e sotto altre colture legnose	126	140
d) negl'incolti produttivi	60	60
B) paglia dei cereali (1)	*135*	*162*
C) foglie e colletti di barbabietole da zucchero (1)	–	–
D) cime, frasche, fronde, ecc. (1)	*40*	*47*
E) strami (foglie secche, sottobosco, ecc.) (1)	–	–

(1) *Quantità effettivamente utilizzata per l'alimentazione del bestiame.*

(*) *Vedi « Avvertenze alle tavole »: pag.* 1.

61. - RAPALLO

REGIONE AGRARIA DI MONTAGNA — *Tav. III.*

ZONA AGRARIA VII — MONTAGNA LITORANEA DI CHIÀVARI

I. - Dati generali

1. Dati geografici

Giacitura prev. del territ.: *Collina*

Posizione geografica del Centro princ. (*): lat. 44° 20′; long. —3° 13′

Altimetria s/m del territorio: massima m. 800; minima » 0; preval. (*) 300÷600

del Centro principale (*) » 2

2. Popolazione (Censim. 21-IV-1931-IX)

Presente:	
In complesso	14.670
Per km². di superf. territoriale	435
Per km². di superf. agr. e forest.	467
Dei centri	8.808
Delle case sparse	5.862
Residente:	
In complesso	13.420
Per km². di superf. territoriale	398
Per km². di superf. agr. e forest.	428

3. Popolazione agricola (*) (Censim. 21-IV-1931-IX)

Posiz. profess. capo famiglia	Famiglie	Componenti
Conduc. terreni propri	466	2.054
Fittavoli	255	1.114
Coloni	63	300
Giornalieri	135	530
Altri addetti	12	41
Totale	931	(1) 4.039
(1) Per km². di superficie: territoriale	120	
(1) Per km². di superficie: agr. e forest.	129	

4. Aziende agricole (*) (Censim. agr. 19-III-1930-VIII)

Classi di ampiezza	Num.	Superf. ha.	Sistema di condus.	Num.	Superf. ha.
1. Fino a 0,50 ha.	373	74	Economia diretta	639	1.078
2. da 0,51 » 1 »	148	107	Affitto	299	488
3. » 1,01 » 3 »	467	902	Colonia	119	271
4. » 3,01 » 5 »	203	783	Mista	305	1.235
5. » 5,01 » 10 »	146	957			
6. » 10,01 » 20 »	21	228			
7. » 20,01 » 50 »	1	21			
8. » 50,01 » 100 »	–	–			
9. » 100,01 » 500 »	–	–			
10. » oltre 500 »	–	–			
Totale	1.362	3.072	Totale	1.362	3.072

5. Bestiame (*) (Censim. agr. 19-III-1930-VIII)

Bovini	N. 1.371	*Bovini:*	
Equini	» 141	Vitelli e vitelle sotto l'anno N.	239
Suini	» 358	Manzette, manze e giovenche	» 174
Ovini	» 299	Vacche	» 952
		Manzi e buoi	» –
Caprini	» 194	Torelli e tori	» 6

II. - Superficie per qualità di coltura

QUALITÀ DI COLTURA	Superficie (ettari): Qualità di coltura semplici	con piante legnose	totale
1. Seminativi	122	633	755
2. Prati permanenti	–	–	–
3. Prati-pascoli perm.	–	–	–
4. Pascoli permanenti	–	–	–
5. Colture legnose specializzate	–	784	784
6. Boschi (compresi i castagneti da frutto)	–	1.243	1.243
7. Incolti produttivi	356	–	356
Totale	478	2.660	
Superficie agraria e forestale			3.138
8. Superficie improduttiva			238
Superficie territoriale			3.376

III. - Repartizione superficie seminativi

COLTIVAZIONI	Superficie integrante (ettari)	Superf. ripetuta coltivazioni intercalari (ettari): nei seminativi	nelle colt. legn. spec.	totale
Coltiv. avvicendate:				
1. Cereali	283	–	–	–
2. Coltiv. industriali	–	–	–	–
3. Altre coltivazioni	142	40	–	40
4. Foraggere	32	8	7	15
5. Riposi con o senza pasc.	69	–	–	–
Tare	187	–	–	–
Totale	713	48	7	55
Coltiv. permanenti:				
6. Orti stabili, risaie stab., ecc.	36			
Tare	6			
Totale	42			
Superficie complessiva	755			

IV. - Superficie e densità delle colture legnose (*)

COLTIVAZIONI	Superficie integrante: a coltura specializzata, pura: ettari	n. medio piante per ha.	mista, prevalente: ettari	n. medio piante per ha.	totale (colonne 2+4) ettari	mista, secondaria: ettari	n. medio piante per ha.	Superficie ripetuta: a coltura promiscua: ettari	n. medio piante per ha.	piante nelle tare e sparse: ettari	n. medio piante per ha.
1. Viti	25	(1) 4.000	–	–	25	–	–	327	(1) 2.500	–	–
Sostegni vivi	–	–	–	–	–	–	–	–	–	–	–
2. Olivi	20	(2) 600	739	(2) 525	759	–	–	256	(2) 70	–	–
3. Agrumi	–	–	–	–	–	–	–	–	–	–	–
4. Gelsi	–	–	–	–	–	–	–	256	(3) 10	–	–
5. Fruttiferi	–	–	–	–	–	739	(3) 18	583	(3) 29	–	–
6. Piante ornament.	–	–	–	–	–	–	–	–	–	–	–
7. Altre	–	–	–	–	–	–	–	338	–	–	–
8. Vivai, canneti, ecc.	–	–	–	–	–	–	–	–	–	–	–
Tare	–	–	–	–	–						
Superficie compless.	45		739		784						

(1) Forma allev. prev.: *a pergola.* — (2) Id.: *p. vento.* — (3) Id.: *m. vento*

V. - Superficie e produzione delle singole coltivazioni – Densità delle coltivazioni legnose

N. elenco coltivaz. (*)	QUALITÀ DI COLTURA E COLTIVAZIONI	Superficie (ettari): integrante	ripetuta	Produzione (quintali) media per ettaro, sessennio 1923-'28, sulla superficie: integrante	ripetuta	complessiva	1929 complessiva	(*) medio 1923-'28 [(col. 3+4)×col. 7]	1929 [(col. 3+4)×col. 8]
	Seminativi *Semplici e con piante legnose*								
1	Frumento tenero	232	(1) 217	12,5	9,1	10,8	11,3	4.860	5.078
2	Frumento duro	–	–	–	–	–	–	–	–
3	Segale	–	–	–	–	–	–	–	–
4	Orzo	–	–	–	–	–	–	–	–
5	Avena	–	–	–	–	–	–	–	–
6	Riso (risone)	–	–	–	–	–	–	–	–
7	Granoturco maggengo	51	(1) 59	20,4	21,3	20,9	21,5	2.295	2.369
8	Granoturco cinquantino	–	–	–	–	–	–	–	–
9	Altri cereali	–	–	–	–	–	–	–	–
10	Barbabietole da zucchero	–	–	–	–	–	–	–	–
11	Canapa seme	–	–	–	–	–	–	–	–
12	Canapa tiglio	–	–	–	–	–	–	–	–
13	Lino seme	–	–	–	–	–	–	–	–
14	Lino tiglio	–	–	–	–	–	–	–	–
15	Tabacco	–	–	–	–	–	–	–	–
16	Altre coltivazioni industriali	–	–	–	–	–	–	–	–
17	Patate	83	(1) 83	51,6	32,9	42,2	42,5	(2) 7.010	(2) 7.055
18	Fave da seme (1)	–	43	–	12,7	12,7	13,0	545	559
19	Fagiuoli	–	–	–	–	–	–	–	–
20	Ceci	1	–	–	–	–	–	–	–
21	Cicerchie	–	–	–	–	–	–	–	–
22	Lenticchie	1	–	–	–	–	–	–	–
23	Lupini	–	–	–	–	–	–	–	–
24	Piselli	–	–	–	–	–	–	–	–
25	Veccia	–	–	–	–	–	–	–	–
26	Altre leguminose da granella	–	–	–	–	–	–	–	–
27	Legumi freschi da sgusciare (2)	38	13	75,0	75,0	75,0	75,0	3.825	3.825
28	Asparagi	–	–	–	–	–	–	–	–
29	Carciofi	–	–	–	–	–	–	–	–
30	Cardi, finocchi e sedani	–	–	–	–	–	–	–	–
31	Cavoli (1)	–	7	–	120,0	120,0	120,0	840	840
32	Cavolifiori (4)	–	14	–	171,4	171,4	171,4	2.400	2.400
33	Cipolle e agli	–	–	–	–	–	–	–	–
34	Pomodori	13	–	90,0	–	90,0	95,0	1.170	1.235
35	Poponi e cocomeri	–	–	–	–	–	–	–	–
36	Altri ortaggi (5)	8	15	120,0	200,0	172,2	172,2	3.960	3.960
37	Orti familiari (*)	36	–	4,5	–	4,5	4,7	162,0	169,2
38	Fiori (*) recisi	–	–	–	–	–	–	–	–
39	Fiori (*) e foglie da profum.	–	–	–	–	–	–	–	–
40	Colt. orn. e per fronda verde (*)	–	–	–	–	–	–	–	–
41	Altre coltivazioni	–	–	–	–	–	–	–	–
42	Prati avvicendati (6)	32	–	69,7	–	69,7	70,0	2.230	2.240
43	Id. id. (anno d'imp.)	–	22	–	23,0	23,0	24,0	506	528
44	Erbai: annuali; intercalari (7)	–	15	–	20,0	20,0	22,0	300	330
	Riposi con o senza pascolo	69							
	Tare	193							
	Totale	755							
	Prati, prati-pasc. e pasc. perm. *Semplici e con piante legnose*								
45	Prati permanenti	–	–	–	–	–	–	–	–
46	Prati-pascoli permanenti	–	–	–	–	–	–	–	–
47	Pascoli permanenti	–	–	–	–	–	–	–	–
48	Nelle tare, riposi, incolti, ecc. (*)	–	1.034	–	5,1	5,1	5,9	5.310	6.089
	Tare	–							
	Totale	–							

N. elenco coltivaz. (*)	QUALITÀ DI COLTURA E COLTIVAZIONI	Superficie (ettari): integrante: a coltura pura	a coltura mista prevalente	totale	ripetuta: a coltura mista condaria	a coltura promiscua	nelle tare e sparse	Produzione (quintali) media per ha. sulla superf. integr. a colt. pura (col. 3): 1923-'28	1929	totale relat. alle superf. di cui alle coll. 5+6+7+8: (*) 1923-'28	1929
	Coltivazioni legnose a) superficie b) *n. medio piante per ha.*										
49	Viti a)	25	–	25	–	327	–	40,0	42,0	(8) 8.125	(8) 7.936
	Viti b)	*4.000*	–		–	*2.500*	–				
50	Olivi a)	20	739	759	–	256	–	24,0	24,0	(9) 11.389	(9) 10.858
	Olivi b)	*600*	*525*		–	*70*	–				
51	Aranci a)	–	–	–	–	–	–	–	–	–	–
	Aranci b)	–	–		–	–	–				
52	Mandarini a)	–	–	–	–	–	–	–	–	–	–
	Mandarini b)	–	–		–	–	–				
53	Limoni a)	–	–	–	–	–	–	–	–	–	–
	Limoni b)	–	–		–	–	–				
54	Altri agrumi a)	–	–	–	–	–	–	–	–	–	–
	Altri agrumi b)	–	–		–	–	–				
55	Gelsi a)	–	–	–	–	256	–	–	–	768	1.024
	Gelsi b)	–	–		–	*10*	–				
56	Meli a)	–	–	–	739	256	–	–	–	1.270	1.270
	Meli b)	–	–		*8*	*10*	–				
57	Peri a)	–	–	–	739	256	–	–	–	1.202	1.492
	Peri b)	–	–		*10*	*11*	–				
58	Cotogni e melagrani a)	–	–	–	–	–	–	–	–	–	–
	Cotogni e melagrani b)	–	–		–	–	–				
59	Peschi a)	–	–	–	–	583	–	–	–	358	350
	Peschi b)	–	–		–	*7*	–				
60	Albicocchi a)	–	–	–	–	–	–	–	–	–	–
	Albicocchi b)	–	–		–	–	–				
61	Susini a)	–	–	–	–	256	–	–	–	209	256
	Susini b)	–	–		–	*7*	–				
62	Ciliegi a)	–	–	–	–	583	–	–	–	202	291
	Ciliegi b)	–	–		–	*5*	–				
63	Mandorli a)	–	–	–	–	–	–	–	–	–	–
	Mandorli b)	–	–		–	–	–				
64	Noci a)	–	–	–	–	–	–	–	–	–	–
	Noci b)	–	–		–	–	–				
65	Nocciuoli a)	–	–	–	–	–	–	–	–	–	–
	Nocciuoli b)	–	–		–	–	–				
66	Fichi a)	–	–	–	–	256	–	–	–	205	218
	Fichi b)	–	–		–	*8*	–				
67	Carrubi a)	–	–	–	–	–	–	–	–	–	–
	Carrubi b)	–	–		–	–	–				
68	Altri fruttiferi a)	–	–	–	–	(10) 256	–	–	–	77	77
	Altri fruttiferi b)	–	–		–	*4*	–				
69	Piante ornament. (*) a)	–	–	–	–	–	–	–	–	–	–
	Piante ornament. (*) b)	–	–		–	–	–				
70	Altre piante legnose a)	–	–	–	–	–	–	–	–	–	–
	Altre piante legnose b)	–	–		–	–	–				
71	Canneti e vincheti a)	–	–	–				–	–	–	–
72	Vivai (*) a)	–	–	–				–	–	–	–
	Tare	–	–	–							
	Totale			784						(11)	(11)
										(12)	(12)
73	***Boschi:***			1.243	–	–	–	5,3	6,0	2.016	2.304
	di cui castagneti da frutto			*384*							
	Incolti produttivi			356							
	Superficie agraria e forestale			3.138							

(1) Nell'oliveto. — (2) 20,0% primaticce. — (3) Preval. piselli e fave. — (4) Ha. 2 nell'oliveto. — (5) Preval. ortaggi da foglie. — (6) 80% trifoglio prat., 20% erba medica. — (7) Preval. favetta ed avena. — (8) 20,0% uva da tavola, 20,0% per consumo diretto. — (9) 0,5% per sala noia. — (10) Nespoli comuni. — (11) Altri prodotti da colture legnose, rispettiv. nel sessennio 1923-'28 e nell'anno 1929: legna da ardere, q. 9.170 e q. 9.170. — (12) Strame; 1923-'28, q. 8.590; 1929, q. 10.308.

VI. - Produzione dei cereali

COLTIVAZIONI	Superficie complessiva (ettari)	Produzione (q.) media per ettaro, sessennio 1923-'28	1929	totale in base al rend. unit.: (*) medio 1923-'28 (coll. 2×3)	1929 (coll. 2×4)
1. Frumento:					
a) nei semin. sempl.	34	12,5	13,1	426	445
b) id. con p. legn.	198	12,4	13,0	2.464	2.571
c) nelle colt. legn. spec.	217	9,1	9,5	1.970	2.062
Totale	449	10,8	11,3	4.860	5.078
2. Riso (risone):					
a) nei semin. sempl.	–	–	–	–	–
b) id. con p. legn.	–	–	–	–	–
Totale	–	–	–	–	–
3. Granoturco:					
a) nei semin. sempl.	9	23,0	23,7	207	213
b) id. con p. legn.	42	19,8	20,4	832	858
c) nelle colt. legn. spec.	59	21,3	22,0	1.256	1.298
Totale	110	20,9	21,5	2.295	2.369
4. Cereali minori (*):					
a) nei semin. sempl.	–	–	–	–	–
b) id. con p. legn.	–	–	–	–	–
c) nelle colt. legn. spec.	–	–	–	–	–
Totale	–	–	–	–	–

VII. - Produzione dei foraggi

COLTIVAZIONI	Prod. tot. media 1923-'28	1929
(In quintali di fieno normale) (*)		
1. Prati avvicendati	2.230	2.240
2. Id. id. anno d'imp.	506	528
3. Erbai annuali	–	–
4. Id. intercalari	300	330
5. Prati permanenti	–	–
6. Prati-pascoli permanenti	–	–
7. Pascoli permanenti	–	–
8. *Produz. access. di foraggio*	10.254	11.198
Totale	13.290	14.296
Per ettaro della superficie agraria e forestale	4,2	4,6

PRODUZ. ACCESSORIA	Prod. tot. media 1923-'28	1929
A) dai prati e pascoli:	*5.310*	*6.089*
a) nei seminativi a riposo	1.562	1.631
b) nelle tare produttive	588	616
c) nei boschi e sotto altre colture legnose	2.146	2.490
d) negl'incolti produttivi	1.014	1.352
B) paglia dei cereali (1)	*3.294*	*3.442*
C) foglie e colletti di barbabietole da zucchero (1)	–	–
D) cime, frasche, fronde, ecc. (1)	*1.650*	*1.667*
E) strami (foglie secche, sottobosco, ecc.) (1)	–	–

(1) *Quantità effettivamente utilizzata per l'alimentazione del bestiame.*

(*) *Vedi « Avvertenze alle tavole »: pag. 1.*

REGIONE AGRARIA DI MONTAGNA

Tav. III.

62. - SANTA MARGHERITA LÌGURE

ZONA AGRARIA VII

MONTAGNA LITORANEA DI CHIAVÀRI

I. – Dati generali

1. Dati geografici

Giacitura prev. del territ.: *Bassa collina*

Posizione geografica del Centro princ. (*): lat. . . 44° 20′; long. . —3° 14′

Altimetria s/m del territorio: massima m. 610; minima » 0; preval. (*) » 100÷300

del Centro principale (*) » 3

2. Popolazione (Censim. 21-IV-1931-IX)

Presente:

In complesso	10.315
Per km.² di superf. territoriale	1.049
Per km.² di superf. agr. e forest.	1.176
Del centri	8.240
Delle case sparse	2.075

Residente:

In complesso	9.383
Per km.² di superf. territoriale	955
Per km.² di superf. agr. e forest.	1.070

3. Popolazione agricola (*) (Censim. 21-IV-1931-IX)

Posiz. profes. capo famiglia	Famiglie	Componenti
Conduc. terreni propri	122	456
Fittavoli	42	195
Coloni	174	738
Giornalieri	60	214
Altri addetti	18	65
Totale	416	(1) 1.668

(1) Per km.² di superficie: territoriale 170; agr. e forest. 190

4. Aziende agricole (*) (Censim. agr. 19-III-1930-VIII)

Classi di ampiezza	Num.	Superf. ha.	Sistema di conduz.	Num.	Superf. ha.
1. Fino a 0,50 ha.	278	43	Economia diretta	379	350
2. da 0,51 » 1 »	126	94	Affitto	84	75
3. » 1,01 » 3 »	264	500	Colonia	213	352
4. » 3,01 » 5 »	46	174	Mista	39	80
5. » 5,01 » 10 »	–	–			
6. » 10,01 » 20 »	–	–			
7. » 20,01 » 50 »	1	46			
8. » 50,01 » 100 »	–	–			
9. » 100,01 » 500 »	–	–			
10. oltre 500 »	–	–			
Totale	715	857	Totale	715	857

5. Bestiame (*) (Censim. agr. 19-III-1930-VIII)

Bovini	N.	425	*Bovini:*	
Equini	»	52	Vitelli e vitelle sotto l'anno	N. 75
Suini	»	83	Manzette, manze e giovenche	» 45
Ovini	»	17	Vacche	» 303
			Manzi e buoi	» –
Caprini	»	167	Torelli e tori	» 2

II. – Superficie per qualità di coltura

QUALITÀ DI COLTURA	Superficie (ettari): Qualità di coltura: semplici	con piante legnose	totale
1. Seminativi	95	109	204
2. Prati permanenti	–	–	–
3. Prati-pascoli perm.	–	–	–
4. Pascoli permanenti	–	–	–
5. Colture legnose specializzate	–	556	556
6. Boschi (compresi i castagneti da frutto)	–	98	98
7. Incolti produttivi	19	–	19
Totale	114	763	
Superficie agraria e forestale			877
8. Superficie improduttiva			106
Superficie territoriale			983

III. – Repartizione superficie seminativi

COLTIVAZIONI	Superficie integrante (ettari)	Superf. ripetuta coltivazioni intercalari (ettari): nei seminativi	nelle colt. legn. spec.	totale
Coltiv. avvicendate:				
1. Cereali	60	–	–	–
2. Coltiv. industriali	–	–	–	–
3. Altre coltivazioni	53	–	–	–
4. Foraggere	10	–	–	–
5. Riposi con o senza pasc.	15	–	–	–
Tare	32	–	–	–
Totale	170	–	–	–
Coltiv. permanenti:				
6. Orti stabili, risaie stab., ecc.	28			
Tare	6			
Totale	34			
Superficie complessiva	204			

IV. – Superficie e densità delle colture legnose (*)

COLTIVAZIONI	Superficie integrante: a coltura specializzata, pura: ettari	n. medio piante per ha.	mista, prevalente: ettari	n. medio piante per ha.	totale (colonne 2+4) ettari	secondaria: ettari	n. medio piante per ha.	Superficie ripetuta: a coltura promiscua: ettari	n. medio piante per ha.	piante nelle tare e sparse: ettari	n. medio piante per ha.
1. Viti	–	–	140	(1)3.000	140	–	–	–	–	–	–
Sostegni vivi	–	–	–	–	–	–	–	–	–	–	–
2. Olivi	388	(2) 525	–	–	388	140	(2) 40	12	(2) 60	–	–
3. Agrumi	–	–	–	–	–	–	–	–	–	–	–
4. Gelsi	–	–	–	–	–	–	–	–	–	–	–
5. Fruttiferi	3	(2) 500	–	–	3	140	(2) 37	12	(2) 52	–	–
6. Piante ornament.	–	–	–	–	–	–	–	–	–	–	–
7. Altre	–	–	–	–	–	–	–	–	–	–	–
8. Vivai, canneti, ecc.	–	–	–	–	–	–	–	–	–	–	–
Tare	–	–	25	–	25						
Superficie compless.	391		165		556						

(1) Forma allev. prev.: *a pergola*. — (2) Id.: *p. vento*. — (3) Id. *a vaso*. —

V. – Superficie e produzione delle singole coltivazioni – Densità delle coltivazioni legnose

N. elenco coltivaz. (*)	QUALITÀ DI COLTURA E COLTIVAZIONI	Superficie (ettari): integrante	ripetuta	Produzione (quintali) media per ettaro, sessennio 1923-'28, sulla superficie: integrante	ripetuta	complessiva	1929: complessiva	totale in base al rendim. unit.: (*) medio 1923-'28 [(coll. 3+4 × col. 7]	1929 [(coll. 3+4) × col. 8]
	Seminativi *Semplici e con piante legnose*								
1	Frumento tenero	48	(1) 93	9,3	9,2	9,2	9,7	1.304	1.369
2	Frumento duro	–	–	–	–	–	–	–	–
3	Segale	–	–	–	–	–	–	–	–
4	Orzo	–	–	–	–	–	–	–	–
5	Avena	–	–	–	–	–	–	–	–
6	Riso (risone)	–	–	–	–	–	–	–	–
7	Granoturco maggengo	12	(2) 27	15,1	15,9	15,6	16,2	6.09	632
8	Granoturco cinquantino	–	–	–	–	–	–	–	–
9	Altri cereali	–	–	–	–	–	–	–	–
10	Barbabietole da zucchero	–	–	–	–	–	–	–	–
11	Canapa seme	–	–	–	–	–	–	–	–
12	Canapa tiglio	–	–	–	–	–	–	–	–
13	Lino seme	–	–	–	–	–	–	–	–
14	Lino tiglio	–	–	–	–	–	–	–	–
15	Tabacco	–	–	–	–	–	–	–	–
16	Altre coltivazioni industriali (3)	–	–	–	–	–	–	–	–
17	Patate	24	(4) 54	61,0	40,0	46,4	46,9	(4) 3.623	(4) 3.656
18	Fave da seme	10	(5) 18	10,0	10,3	10,2	10,3	285	288
19	Fagiuoli	3	(6) 1	8,7	8,0	8,5	9,0	34	36
20	Ceci	–	–	–	–	–	–	–	–
21	Cicerchie	–	–	–	–	–	–	–	–
22	Lenticchie	–	–	–	–	–	–	–	–
23	Lupini	–	–	–	–	–	–	–	–
24	Piselli	5	(4) 1	9,8	11,0	10,0	11,0	60	66
25	Veccia	–	–	–	–	–	–	–	–
26	Altre leguminose da granella	–	–	–	–	–	–	–	–
27	Legumi freschi da sgusciare (3)	–	–	–	–	–	–	–	–
28	Asparagi	–	–	–	–	–	–	–	–
29	Carciofi	–	–	–	–	–	–	–	–
30	Cardi, finocchi e sedani	–	–	–	–	–	–	–	–
31	Cavoli	5	(7) 3	24,0	26,7	25,0	26,3	200	210
32	Cavolifiori	1	(4) 1	180,0	180,0	180,0	180,0	360	360
33	Cipolle e agli	–	–	–	–	–	–	–	–
34	Pomodori	5	–	440,0	–	440,0	450,0	2.200	2.250
35	Poponi e cocomeri	–	–	–	–	–	–	–	–
36	Altri ortaggi	–	–	–	–	–	–	–	–
37	Orti familiari (*)	23	–	4,0	–	4,0	4,5	112,0	126,0
38	Fiori (*) recisi	–	–	–	–	–	–	–	–
39	Fiori (*) e foglie da profum.	–	–	–	–	–	–	–	–
40	Colt. orn. e per fronda verde (*)	–	–	–	–	–	–	–	–
41	Altre coltivazioni	–	–	–	–	–	–	–	–
42	Prati avvicendati (8)	10	–	45,0	–	45,0	30,0	450	300
43	Id. id. (anno d'imp.)	–	7	–	15,0	15,0	16,0	105	112
44	Erbai: annuali; intercalari	–	–	–	–	–	–	–	–
	Riposi con o senza pascolo	15							
	Tare	38							
	Totale	204							
	Prati, prati-pasc. e pasc. perm. *Semplici e con piante legnose*								
45	Prati permanenti (1)	–	–	–	–	–	–	–	–
46	Prati-pascoli permanenti	–	–	–	–	–	–	–	–
47	Pascoli permanenti	–	–	–	–	–	–	–	–
48	Nelle tare, riposi, incolti, ecc. (*)	–	174	–	7,8	7,8	8,3	1.351	1.448
	Tare	–							
	Totale	–							

N. elenco coltivaz. (*)	QUALITÀ DI COLTURA E COLTIVAZIONI	Superficie (ettari): integrante: a coltura pura	a coltura mista prevalente	totale	ripetuta: a coltura mista secondaria	a coltura promiscua	nelle tare e sparse	Produzione (quintali) media per ha. sulla superf. integr. a colt. pura (col. 3): 1923-'28	1929	totale (relat. alle superf. di cui alle coll. 5+6+7+8): (*) 1923-'28	1929
	Coltivazioni legnose a) superficie b) n. medio piante per ha.										
49	Viti a)	–	140	140	–	–	–	–	–	(8) 3.785	(8)3.500
	Viti b)	–	3.000		–	–	–				
50	Olivi a)	388	–	388	140	12	–	16,8	17,6	(10)6.830	(10)7.165
	Olivi b)	525	–		40	60	–				
51	Aranci a)	–	–	–	–	–	–	–	–	–	–
	Aranci b)	–	–		–	–	–				
52	Mandarini a)	–	–	–	–	–	–	–	–	–	–
	Mandarini b)	–	–		–	–	–				
53	Limoni a)	–	–	–	–	–	–	–	–	–	–
	Limoni b)	–	–		–	–	–				
54	Altri agrumi a)	–	–	–	–	–	–	–	–	–	–
	Altri agrumi b)	–	–		–	–	–				
55	Gelsi a)	–	–	–	–	–	–	–	–	–	–
	Gelsi b)	–	–		–	–	–				
56	Meli a)	–	–	–	140	12	–	–	–	43	46
	Meli b)	–	–		4	5	–				
57	Peri a)	–	–	–	140	12	–	–	–	77	84
	Peri b)	–	–		8	12	–				
58	Cotogni e melagrani a)	–	–	–	–	–	–	–	–	–	–
	Cotogni e melagrani b)	–	–		–	–	–				
59	Peschi a)	3	–	3	140	12	–	25,0	30,0	122	151
	Peschi b)	500	–		10	10	–				
60	Albicocchi a)	–	–	–	–	–	–	–	–	–	–
	Albicocchi b)	–	–		–	–	–				
61	Susini a)	–	–	–	140	12	–	–	–	62	68
	Susini b)	–	–		5	6	–				
62	Ciliegi a)	–	–	–	140	12	–	–	–	30	30
	Ciliegi b)	–	–		4	4	–				
63	Mandorli a)	–	–	–	–	–	–	–	–	–	–
	Mandorli b)	–	–		–	–	–				
64	Noci a)	–	–	–	–	–	–	–	–	–	–
	Noci b)	–	–		–	–	–				
65	Nocciuoli a)	–	–	–	–	–	–	–	–	–	–
	Nocciuoli b)	–	–		–	–	–				
66	Fichi a)	–	–	–	140	12	–	–	–	57	61
	Fichi b)	–	–		6	7	–				
67	Carrubi a)	–	–	–	–	–	–	–	–	–	–
	Carrubi b)	–	–		–	–	–				
68	Altri fruttiferi a)	–	–	–	–	(11) 12	–	–	–	10	12
	Altri fruttiferi b)	–	–		–	8	–				
69	Piante ornament. (*) a)	–	–	–	–	–	–	–	–	–	–
	Piante ornament. (*) b)	–	–		–	–	–				
70	Altre piante legnose a)	–	–	–	–	–	–	–	–	–	–
	Altre piante legnose b)	–	–		–	–	–				
71	Canneti, vincheti a)	–	–	–	–	–	–	–	–	–	–
72	Vivai (*) a)	–	–	–	–	–	–				
	Tare	–	25	25							
	Totale			556						(12)	(12)
73	***Boschi:***			98						(12)	(12)
	di cui castagneti da frutto			54	–	–	–	5,6	6,0	304	324
	Incolti produttivi			19							
	Superficie agraria e forestale			877							

(1) Nell'oliveto ha. 58; nel vigneto ha. 35. — (2) Id. rispettiv. ha. 15 ed ha. 12. — (3) Id. rispettiv. ha. 34 ed ha. 20. — (4) 10,0% primaticce. — (5) Ha. 12 nell'oliveto; ha. 6 nel vigneto. — (6) Nel vigneto. — (7) Id. ha.; 1; nell'oliveto ha. 2. — (8) 80% trifoglio prat., 20% erba medica. — (9) 20,0% uva per consumo diretto. — (10) 0,5% per salamoia. — (11) Nespoli del Giappone. — (12) Altri prodotti da colture legnose, rispettiv. nel sessennio 1923-'28 e nell'anno 1929: legna da ardere, q. 6.307 e q. 2.307. — (13) Strame: 1923-'28, q. 744, 1929, q. 930.

VI. – Produzione dei cereali

COLTIVAZIONI	Superficie complessiva (ettari)	Produzione (q.) media per ettaro, sessennio 1923-'28	1929	totale in base al rend. unit.: (*) medio 1923-'28 (coll. 2+3)	1929 (coll. 2+4)
1. Frumento:					
a) nei semin. sempl.	19	9,4	10,1	179	191
b) id. con p. legn.	29	9,2	9,9	268	286
c) nelle colt. legn. spec.	93	9,2	9,6	857	892
Totale	141	9,2	9,7	1.304	1.369
2. Riso (risone):					
a) nei semin. sempl.	–	–	–	–	–
b) id. con p. legn.	–	–	–	–	–
Totale	–	–	–	–	–
3. Granoturco:					
a) nei semin. sempl.	3	15,3	16,0	46	48
b) id. con p. legn.	9	15,0	15,7	135	141
c) nelle colt. legn. spec.	27	15,9	16,4	428	443
Totale	39	15,6	16,2	609	632
4. Cereali minori (*):					
a) nei semin. sempl.	–	–	–	–	–
b) id. con p. legn.	–	–	–	–	
c) nelle colt. legn. spec.	–	–	–	–	–
Totale	–	–	–	–	–

VII. – Produzione dei foraggi

COLTIVAZIONI	Prod. tot.: media 1923-'28	1929
(In quintali di fieno normale) (*)		
1. Prati avvicendati	450	300
2. Id. id. anno d'imp.	105	112
3. Erbai annuali	–	–
4. Id. intercalari	–	–
5. Prati permanenti	–	–
6. Prati-pascoli permanenti	–	–
7. Pascoli permanenti	–	–
8. *Produz. access. di foraggio*	1.835	1.958
Totale	2.390	2.370
Per ettaro della superficie agraria e forestale	2,7	2,7

PRODUZ. ACCESSORIA	Prod. tot.: media 1923-'28	1929
A) dai prati e pascoli	1.351	1.448
a) nei seminativi a riposo	716	749
b) nelle tare produttive	398	428
c) nei boschi e sotto altre colture legnose	180	204
d) negl'incolti produttivi	57	67
B) paglia dei cereali (1)	94	94
C) foglie e colletti di barbabietole da zucchero (1)	–	–
D) cime, frasche, fronde, ecc. (1)	390	416
E) strami (foglie secche, sottobosco, ecc.) (1)	–	–

(1) *Quantità effettivamente utilizzata per l'alimentazione del bestiame.*

(*) *Vedi « Avvertenze alle tavole »: pag. 1.*

63. - SESTRI LEVANTE

REGIONE AGRARIA DI MONTAGNA — ZONA AGRARIA VII

Tav. III. — MONTAGNA LITORANEA DI CHIÀVARI

I. – Dati generali

1. Dati geografici

Giacitura prev. del territ.: *Collina*

Posizione geografica del Centro princ. (*): lat. 44° 16′; long. —3° 3′

Altimetria s/m del territorio: massima m. 790; minima » 0; preval. (*) » 100÷300

del Centro principale (*) » 4

2. Popolazione (Censim. 21-IV-1931-IX)

Presente:	
In complesso	15.341
Per km² di superf. territoriale	*460*
Per km² di superf. agr. e forest.	*493*
Dei centri	12.252
Delle case sparse	3.089
Residente:	
In complesso	15.640
Per km² di superf. territoriale	*469*
Per km² di superf. agr. e forest.	*503*

3. Popolazione agricola (*) (Censim. 21-IV-1931-IX)

Posiz. profess. capo famiglia	Famiglie	Componenti
Conduc. terreni propri	344	1.703
Fittavoli	190	953
Coloni	59	330
Giornalieri	40	148
Altri addetti	9	26
Totale	642	(¹) 3.160

(¹) Per km² di superficie: territoriale *95*; agr. e forest. *102*

4. Aziende agricole (*) (Censim. agr. 19-III-1930-VIII)

Classi di ampiezza	Num.	Superf. ha.	Sistema di conduz.	Num.	Superf. ha.
1. Fino a 0,50 ha.	400	60	Economia diretta	476	1.570
2. da 0,51 » 1 »	135	103	Affitto	349	561
3. » 1,01 » 3 »	292	566	Colonia	62	146
4. » 3,01 » 5 »	139	552	Mista	206	855
5. » 5,01 » 10 »	95	658			
6. » 10,01 » 20 »	25	341			
7. » 20,01 » 50 »	3	65			
8. » 50,01 » 100 »	1	55			
9. » 100,01 » 500 »	3	732			
10. oltre 500 »	–	–			
Totale	1.093	3.132	Totale	1.093	3.132

5. Bestiame (*) (Censim. agr. 19-III-1930-VIII)

Bovini N.	857	*Bovini:*	
Equini »	163	Vitelli e vitelle sotto l'anno N.	157
Suini »	207	Manzette, manze e giovenche »	167
Ovini »	419	Vacche »	504
		Manzi e buoi »	17
Caprini »	91	Torelli e tori »	12

II. – Superficie per qualità di coltura

QUALITÀ DI COLTURA	Superficie (ettari) Qualità di coltura: semplici	con piante legnose	totale
1. Seminativi	79	417	496
2. Prati permanenti	89	–	89
3. Prati-pascoli perm.	–	–	
4. Pascoli permanenti	61	42	103
5. Colture legnose specializzate		557	557
6. Boschi (compresi i castagneti da frutto)		1.655	1.655
7. Incolti produttivi	125	84	209
Totale	354	2.755	
Superficie agraria e forestale			3.109
8. Superficie improduttiva			224
Superficie territoriale			3.333

III. – Repartizione superficie seminativi

COLTIVAZIONI	Superficie integrante (ettari)	Superf. ripetuta coltivazioni intercalari (ettari): nei seminativi	nelle colt. legn. spec.	totale
Coltiv. avvicendate:				
1. Cereali	113	–	–	–
2. Coltiv. industriali	–	–	–	–
3. Altre coltivazioni	69	–	–	–
4. Foraggere	10	9	11	20
5. Riposi con o senza pasc.	55	–	–	–
Tare	201	–	–	–
Totale	448	9	11	20
Coltiv. permanenti:				
6. Orti stab., risaie stab., ecc.	40			
Tare	8			
Totale	48			
Superficie complessiva	496			

IV. – Superficie e densità delle colture legnose (*)

COLTIVAZIONI	Superficie integrante: a coltura specializzata, pura: ettari	n. medio piante per ha.	mista, prevalente: ettari	n. medio piante per ha.	totale colonne (2+4) ettari	secondaria: ettari	n. medio piante per ha.	a coltura promiscua: ettari	n. medio piante per ha.	Superficie ripetuta: piante nelle tare e sparse: ettari	n. medio piante per ha.
1. Viti	85	(¹) 4.441	–	–	85	–	–	388	(¹) 600	–	–
Sostegni vivi	–	–	–	–	–	–	–	–	–	–	–
2. Olivi	409	(²) 423	–	–	409	–	–	388	(²) 40	–	–
3. Agrumi	–	–	–	–	–	–	–	388	(³) 6	–	–
4. Gelsi	–	–	–	–	–	–	–	388	(³) 15	–	–
5. Fruttiferi	–	–	27	(⁴) 172	27	27	(⁵) 99	388	(³) 97	–	–
6. Piante ornament.	–	–	–	–	–	–	–	–	–	–	–
7. Altre	–	–	–	–	–	–	–	126	–	–	–
8. Vivai, canneti, ecc.	(⁶) 3	–	–	–	3	–	–	–	–	–	–
Tare	31	–	2	–	33						
Superficie compless.	528		29		557						

(¹) Forma allev. prev.: *a cordone.* — (²) Id.: *p. vento.* — (³) Id.: *m. vento.* — (⁴) Id.: *a vaso* — (⁵) Id.: *a piramide.* — (⁶) Canneti.

V. – Superficie e produzione delle singole coltivazioni – Densità delle coltivazioni legnose

N. elenco coltivaz. (*)	QUALITÀ DI COLTURA E COLTIVAZIONI	Superficie (ettari): integrante	ripetuta	Produzione (quintali) media per ettaro, sessennio 1923-'28: sulla superficie integrante	ripetuta	complessiva	1929: complessiva	totale in base al rendim. unit.: (*) medio 1923-'28 [(coll. 3+4) × col. 7]	1929 [(coll. 3+4) × col. 8]
	Seminativi Semplici e con piante legnose								
1	Frumento tenero	88,0	(¹) 156	11,9	8,8	10,0	11,1	2.430	2.704
2	Frumento duro	–	–	–	–	–	–	–	–
3	Segale	–	–	–	–	–	–	–	–
4	Orzo	–	–	–	–	–	–	–	–
5	Avena	–	–	–	–	–	–	–	–
6	Riso (risone)	–	–	–	–	–	–	–	–
7	Granoturco maggengo	25,0	(²) 31	25,4	25,3	25,3	26,9	1.418	1.506
8	Granoturco cinquantino	–	–	–	–	–	–	–	–
9	Altri cereali	–	–	–	–	–	–	–	–
10	Barbabietole da zucchero	–	–	–	–	–	–	–	–
11	Canapa seme	–	–	–	–	–	–	–	–
12	Canapa tiglio	–	–	–	–	–	–	–	–
13	Lino seme	–	–	–	–	–	–	–	–
14	Lino tiglio	–	–	–	–	–	–	–	–
15	Tabacco	–	–	–	–	–	–	–	–
16	Altre coltivazioni industriali	–	–	–	–	–	–	–	–
17	Patate	41,0	(³) 60	26,5	26,1	26,3	28,8	(⁴) 2.652	(⁴) 2.910
18	Fave da seme	7,0	(⁵) 13	11,3	8,4	9,4	11,1	188	221
19	Fagiuoli	–	–	–	–	–	–	–	–
20	Ceci	–	–	–	–	–	–	–	–
21	Cicerchie	–	–	–	–	–	–	–	–
22	Lenticchie	–	–	–	–	–	–	–	–
23	Lupini	–	–	–	–	–	–	–	–
24	Piselli	–	–	–	–	–	–	–	–
25	Veccia	–	–	–	–	–	–	–	–
26	Altre leguminose da granella	–	–	–	–	–	–	–	–
27	Legumi freschi da sgusciare (⁶)	(⁷) 8,0	(⁵) 4	75,0	75,0	75,0	75,0	900	900
28	Asparagi (⁸)	1,5	–	70,0	–	70,0	73,3	105	110
29	Carciofi	–	–	–	–	–	–	–	–
30	Cardi, finocchi e sedani (⁸)	–	8	–	200,0	200,0	200,0	1.600	1.600
31	Cavoli (⁸)	4,0	30	145,0	120,0	122,9	123,5	4.180	4.200
32	Cavolifiori (⁸)	4,0	–	138,8	–	138,8	140,0	555	560
33	Cipolle e agli (⁸)	3,5	–	125,7	–	125,7	130,0	440	455
34	Pomodori	(⁹) 24,0	(¹⁰) 13	524,0	277,7	437,4	494,6	16.185	18.300
35	Poponi e cocomeri	–	–	–	–	–	–	–	–
36	Altri ortaggi (¹¹)	(¹²) 16,0	(¹²) 27	160,5	178,5	171,8	171,9	7.388	7.390
37	Orti familiari (*)	–	–	–	–	–	–	–	–
38	Fiori (*) recisi	–	–	–	–	–	–	–	–
39	Fiori (*) e foglie da profum.	–	–	–	–	–	–	–	–
40	Colt. orn. e per fronda verde (*)	–	–	–	–	–	–	–	–
41	Altre coltivazioni	–	–	–	–	–	–	–	–
42	Prati avvicendati (¹⁴)	10,0	(¹³) 17	82,5	56,8	66,3	69,3	1.790	1.870
43	Id. id. (anno d'imp.)	–	7	–	24,0	24,0	25,0	168	175
44	Erbai: annuali; intercalari (⁸)	–	20	–	25,0	25,0	28,0	500	560
	Riposi con o senza pascolo	55,0							
	Tare	209,0							
	Totale	496,0							
	Prati, prati-pasc. e pasc. perm. Semplici e con piante legnose								
45	Prati permanenti	84	–	14,3	–	14,3	16,0	1.198	1.344
46	Prati-pascoli permanenti	–	–	–	–	–	–	–	–
47	Pascoli permanenti	103	–	5,4	–	5,4	5,8	552	602
48	Nelle tare, riposi, incolti, ecc. (*)	–	1.042	–	5,7	5,7	7,3	5.970	7.621
	Tare	5							
	Totale	192							

N. elenco coltivaz. (*)	QUALITÀ DI COLTURA E COLTIVAZIONI	Superficie (ettari): integrante: a coltura pura	a coltura mista prevalente	totale	ripetuta: a coltura mista secondaria	a coltura promiscua	nelle tare e sparse	Produzione (quintali): media per ha. sulla superf. integ. a colt. pura (col. 3) 1923-'28	1929	totale (relat. alle superf. di cui alle coll. 5+6+7+8) (*) 1923-'28	1929
	Coltivazioni legnose a) superficie / b) *n. medio piante per ha.*										
49	Viti a)	85	–	85	–	388	–	48,8	50,0	(¹⁷) 6.682	(¹⁷) 6.966
	b)	*4.441*	–		–	*600*	–				
50	Olivi a)	409	–	409	–	388	–	16,9	16,8	(¹⁸) 7.547	(¹⁸) 7.486
	b)	*423*	–		–	*40*	–				
51	Aranci a)	–	–	–	–	388	–	–	–	115	116
	b)	–	–		–	*6*	–				
52	Mandarini a)	–	–	–	–	–	–	–	–	–	–
	b)	–	–		–	–	–				
53	Limoni a)	–	–	–	–	–	–	–	–	–	–
	b)	–	–		–	–	–				
54	Altri agrumi a)	–	–	–	–	–	–	–	–	–	–
	b)	–	–		–	–	–				
55	Gelsi a)	–	–	–	–	388	–	–	–	1.164	1.552
	b)	–	–		–	*15*	–				
56	Meli a)	–	–	–	27	388	–	–	–	602	803
	b)	–	–		*28*	*18*	–				
57	Peri a)	–	–	–	27	388	–	–	–	610	617
	b)	–	–		*55*	*20*	–				
58	Cotogni e melagrani a)	–	–	–	–	–	–	–	–	–	–
	b)	–	–		–	–	–				
59	Peschi a)	–	27	27	–	388	–	–	–	577	606
	b)	–	*172*		–	*26*	–				
60	Albicocchi a)	–	–	–	–	–	–	–	–	–	–
	b)	–	–		–	–	–				
61	Susini a)	–	–	–	27	388	–	–	–	186	208
	b)	–	–		*17*	*12*	–				
62	Ciliegi a)	–	–	–	–	388	–	–	–	187	194
	b)	–	–		–	*10*	–				
63	Mandorli a)	–	–	–	–	–	–	–	–	–	–
	b)	–	–		–	–	–				
64	Noci a)	–	–	–	–	388	–	–	–	93	116
	b)	–	–		–	*3*	–				
65	Nocciuoli a)	–	–	–	–	–	–	–	–	–	–
	b)	–	–		–	–	–				
66	Fichi a)	–	–	–	–	388	–	–	–	386	388
	b)	–	–		–	*8*	–				
67	Carrubi a)	–	–	–	–	–	–	–	–	–	–
	b)	–	–		–	–	–				
68	Altri fruttiferi a)	–	–	–	–	–	–	–	–	–	–
	b)	–	–		–	–	–				
69	Piante ornament. (*) a)	–	–	–	–	–	–	–	–	–	–
	b)	–	–		–	–	–				
70	Altre piante legnose a)	–	–	–	–	–	–	–	–	–	–
	b)	–	–		–	–	–				
71	Canneti, vincheti a)	3	–	3							
72	Vivai (*) a)	–	–	–				–	–	–	–
	Tare	31	2	33							
	Totale			557						(¹⁹)	(¹⁹)
73	***Boschi:***			1.655						(²⁰)	(²⁰)
	di cui castagneti da frutto			*114*	–	–	–	5,2	6,0	598	684
	Incolti produttivi			209							
	Superficie agraria e forestale			3.109							

(¹) Nell'oliveto ha. 126; nel vigneto ha. 26; nel frutteto ha. 4. — (²) Id. rispettiv. ha. 25; ha. 5 ed ha. 1. — (³) Id. rispettiv. ha. 41, ha. 14 ed ha. 5. — (⁴) 25,0 % primaticce. — (⁵) Nell'oliveto. — (⁶) Preval. piselli e fagiuoli. — (⁷) Ha. 4 in orti. ind. — (⁸) In orti ind. — (⁹) Id. ha. 12. — (¹⁰) Ha. 7 nell'oliveto; ha. 4 nel vigneto; ha. 2 nel frutteto. — (¹¹) Preval. ortaggi da foglie. — (¹²) In orti ind. ha. 11.. — (¹³) Id. ha. 18. Nell'oliveto ha. 5; nel vigneto ha. 3; nel frutteto ha. 1. — (¹⁴) 80 % trifoglio prat., 20 % erba medica. — (¹⁵) Ha. 15 nell'oliveto; ha. 2 nel frutteto. — (¹⁶) Preval. favetta ed avena. 20,0 % irrigui. — (¹⁷) 25,0 % uva per consumo diretto. — (¹⁸) 0,5 % per salamoia. — (¹⁹) Altri prodotti da colture legnose, rispettiv. nel sessennio 1923-'28 e nell'anno 1929. legna da ardere, q. 8.281 e q. 8.308. — (²⁰) Strame: 1923-'28, q. 15.752; 1929, q. 18.948.

VI. – Produzione dei cereali

COLTIVAZIONI	Superficie complessiva (ettari)	Produzione (q.) media per ettaro: sessennio 1923-'28	1929	totale in base al rend. unit.: (*) medio 1923-'28 (coll. 2×3)	1929 (coll. 2×4)
1. Frumento:					
a) nel semin. sempl.	10	13,0	14,5	130	145
b) id. con p. legn.	78	11,8	13,1	920	1.024
c) nelle colt. legn. spec.	156	8,8	9,8	1.380	1.535
Totale	244	10,0	11,1	2.430	2.704
3. Riso (risone):					
a) nel semin. sempl.	–	–	–	–	–
b) id. con p. legn.	–	–	–	–	–
Totale	–	–	–	–	–
3. Granoturco:					
a) nel semin. sempl.	4	30,0	31,8	120	127
b) id. con p. legn.	21	24,5	26,0	515	547
c) nelle colt. legn. spec.	31	25,3	26,8	783	832
Totale	56	25,3	26,9	1.418	1.506
4. Cereali minori (*):					
a) nel semin. sempl.	–	–	–	–	–
b) id. con p. legn.	–	–	–	–	–
c) nelle colt. legn. spec.	–	–	–	–	–
Totale	–	–	–	–	–

VII. – Produzione dei foraggi

COLTIVAZIONI	Prod. tot. media 1923-'28	1929	PRODUZ. ACCESSORIA	Prod. tot. media 1923-'28	1929
(In quintali di fieno normale) (*)					
1. Prati avvicendati	1.790	1.870	*A*) dai prati e pascoli:	5.970	7.631
2. Id. id. anno d'imp.	168	175	a) nei seminativi a riposo	2.061	2.613
3. Erbai annuali	–	–	b) nelle tare produttive	428	543
4. Id. intercalari	500	560	c) nei boschi e sotto altre colture legnose	2.804	3.555
5. Prati permanenti	1.198	1.344	d) negl'incolti produttivi	677	920
6. Prati-pascoli permanenti	–	–	*B*) paglia dei cereali (¹)	1.620	1.893
7. Pascoli permanenti	552	602	*C*) foglie e colletti di barbabietole da zucchero (¹)	–	–
8. *Produz. access. di foraggio*	8.243	10.271	*D*) cime, frasche, fronde, ecc. (¹)	653	747
Totale	12.451	14.822	*E*) strami, foglie secche, sottobosco, ecc. (¹)	–	–
Per ettaro della superficie agraria e forestale	4,0	4,8			

(¹) *Quantità effettivamente utilizzata per l'alimentazione del bestiame.*

(*) *Vedi « Avvertenze alle tavole »: pag. 1.*

64. - ZOAGLI

REGIONE AGRARIA DI MONTAGNA — ZONA AGRARIA VII

Tav. III. — MONTAGNA LITORANEA DI CHIÀVARI

I. – Dati generali

1. Dati geografici

Giacitura prev. del territ.: *Bassa collina*

Posizione geografica del Centro princ. (*): lat. 44° 20′; long. -3° 11′

Altimetria s/m del territorio: massima m. 662; minima » 0; preval. (*) » 80÷360

del Centro principale (*) » 15

2. Popolazione (Censim. 21-IV-1931-IX)

Presente:	
In complesso	2.743
Per km² di superf. territoriale	*345*
Per km² di superf. agr. e forestale	*371*
Dei centri	1.324
Delle case sparse	1.419
Residente:	
In complesso	2.699
Per km² di superf. territoriale	*339*
Per km² di superf. agr. e forest.	*365*

3. Popolazione agricola (*) (Censim. 21-IV-1931-IX)

Posiz. profess. capo famiglia	Famiglie	Componenti
Conduc. terreni propri	118	429
Fittavoli	32	139
Coloni	76	339
Giornalieri	17	50
Altri addetti	18	65
Totale	261	(¹) 1.022

(¹) Per km² di superficie: territoriale *129*; agr. e forest. *138*

4. Aziende agricole (*) (Censim. agr. 19-III-1930-VIII)

Classi di ampiezza	Num.	Superf. ha.	Sistema di conduz.	Num.	Superf. ha.
1. Fino a 0,50 ha.	218	38			
2. da 0,51 » 1 »	89	65	Economia diretta	278	327
3. » 1,01 » 3 »	158	278			
4. » 3,01 » 5 »	31	122			
5. » 5,01 » 10 »	12	78	Affitto	58	40
6. » 10,01 » 20 »	1	10			
7. » 20,01 » 50 »	3	94	Colonia	72	141
8. » 50,01 » 100 »	1	86			
9. » 100,01 » 500 »	–	–	Mista	105	263
10. oltre 500 »	–	–			
Totale	513	771	Totale	513	771

5. Bestiame (*) (Cens. agr. 19-III-1930-VIII)

Bovini N.	247	*Bovini:*	
Equini »	16	Vitelli e vitelle sotto l'anno N.	32
Suini »	15	Manzette, manze e giovenche »	32
Ovini »	163	Vacche »	180
		Manzi e buoi »	2
Caprini »	190	Torelli e tori »	1

II. – Superficie per qualità di coltura

QUALITÀ DI COLTURA	Superficie (ettari) Qualità di coltura semplici	con piante legnose	totale
1. Seminativi	5	–	5
2. Prati permanenti	28	–	28
3. Prati-pascoli perm.		–	–
4. Pascoli permanenti	27	34	61
5. Colture legnose specializzate		359	359
6. Boschi (compresi i castagneti da frutto)		276	276
7. Incolti produttivi	10	–	10
Totale	70	669	739
Superficie agraria e forestale			739
8. Superficie improduttiva			56
Superficie territoriale			795

III. – Repartizione superficie seminativi

COLTIVAZIONI	Superficie integrante (ettari)	Superf. ripetuta coltivazioni intercalari (ettari): nei seminativi	nelle colt. legn. spec.	totale
Coltiv. avvicendate:				
1. Cereali	2	–	–	–
2. Coltiv. industriali	–	–	–	–
3. Altre coltivazioni	3	–	–	–
4. Foraggere	–	–	–	–
5. Riposi con o senza pasc.	–	–	–	–
Tare	–	–	–	–
Totale	5	–	–	–
Coltiv. permanenti:				
6. Orti stabili, risaie stab. ecc.	–			
Tare	–			
Totale	–			
Superficie complessiva	5			

IV. – Superficie e densità delle colture legnose (*)

COLTIVAZIONI	Superficie integrante: a coltura specializzata, pura: ettari	n. medio piante per ha.	mista, prevalente: ettari	n. medio piante per ha.	totale (colonne 2+4) ettari	secondaria: ettari	n. medio piante per ha.	Superficie ripetuta: a coltura promiscua: ettari	n. medio piante per ha.	piante nelle tare e sparse: ettari	n. medio piante per ha.
1. Viti	–	–	20	(¹)2.500	20	–	–	–	–	–	–
Sostegni vivi	–	–	–	–	–	–	–	–	–	–	–
2. Olivi	320	(²) 497	–	–	320	20	(²) 30	–	–	–	–
3. Agrumi	–	–	–	–	–	–	–	–	–	–	–
4. Gelsi	–	–	–	–	–	–	–	–	–	–	–
5. Fruttiferi	–	–	–	–	–	20	(²) 72	–	–	–	–
6. Piante ornament.	–	–	–	–	–	–	–	–	–	–	–
7. Altre	–	–	–	–	–	–	–	34	–	–	–
8. Vivai, canneti, ecc.	–	–	–	–	–	–	–	–	–	–	–
Tare	17	–	2	–	19						
Superficie compless.	337		22		359						

(¹) Forma allev. prev.: *a cordone.* — (²) Id.: *p. vento.* — (³) Id.: *m. vento.*

V. – Superficie e produzione delle singole coltivazioni – Densità delle coltivazioni legnose

N. elenco coltivaz. (*)	QUALITÀ DI COLTURA E COLTIVAZIONI	Superficie (ettari): integrante	ripetuta	Produzione (quintali) media per ettaro, sessennio 1923-'28: integrante	ripetuta	complessiva	Produzione media per ettaro 1929: complessiva	Produzione totale in base al rendim. unit.: (*) medio 1923-'28 [(coll. 3+4)×col. 7]	1929 [(coll. 3+4) × col. 8]
1	2	3	4	5	6	7	8	9	10
	Seminativi *Semplici e con piante legnose*								
1	Frumento: tenero	2	(¹) 113	14,0	9,2	9,3	10,1	1.072	1.162
	Frumento: duro	–	–	–	–	–	–	–	–
2	Segale	–	–	–	–	–	–	–	–
3	Orzo	–	–	–	–	–	–	–	–
4	Avena	–	–	–	–	–	–	–	–
5	Riso (risone)	–	–	–	–	–	–	–	–
6	Granoturco: maggengo (²)	–	17	–	20,1	20,1	22,4	342	380
7	Granoturco: cinquantino	–	–	–	–	–	–	–	–
8	Altri cereali	–	–	–	–	–	–	–	–
9									
10	Barbabietole da zucchero	–	–	–	–	–	–	–	–
11	Canapa: seme	–	–	–	–	–	–	–	–
12	Canapa: tiglio	–	–	–	–	–	–	–	–
13	Lino: seme	–	–	–	–	–	–	–	–
14	Lino: tiglio	–	–	–	–	–	–	–	–
15	Tabacco	–	–	–	–	–	–	–	–
16	Altre coltivazioni industriali	–	–	–	–	–	–	–	–
17	Patate	1	(⁵) 35	38,0	24,8	25,1	27,3	905	983
18	Fave da seme (⁴)	–	27	–	9,0	9,0	11,0	243	297
19	Fagiuoli	–	–	–	–	–	–	–	–
20	Ceci	–	–	–	–	–	–	–	–
21	Cicerchie	–	–	–	–	–	–	–	–
22	Lenticchie	–	–	–	–	–	–	–	–
23	Lupini	–	–	–	–	–	–	–	–
24	Piselli	–	–	–	–	–	–	–	–
25	Veccia	–	–	–	–	–	–	–	–
26	Altre leguminose da granella	–	–	–	–	–	–	–	–
27	Legumi freschi da sgusciare (⁵)	–	2	–	37,5	37,5	37,5	75	75
28	Asparagi	–	–	–	–	–	–	–	–
29	Carciofi	–	–	–	–	–	–	–	–
30	Cardi, finocchi e sedani	–	–	–	–	–	–	–	–
31	Cavoli (⁴)	–	3	–	18,0	18,0	20,3	54	61
32	Cavolfiori (⁴)	–	1	–	180,0	180,0	180,0	180	180
33	Cipolle e agli	–	–	–	–	–	–	–	–
34	Pomodori	1	(⁵) 11	450,0	247,3	264,2	222,9	3.170	2.675
35	Poponi e cocomeri	–	–	–	–	–	–	–	–
36	Altri ortaggi	–	–	–	–	–	–	–	–
37	Orti familiari (*)	(⁷) 1	(⁶) 3	4,5	4,0	4,1	3,4	16,5	13,5
38	Fiori (*): recisi	–	–	–	–	–	–	–	–
39	Fiori (*): e foglie da profum.	–	–	–	–	–	–	–	–
40	Colt. orn. e per fronda verde (*)	–	–	–	–	–	–	–	–
41	Altre coltivazioni	–	–	–	–	–	–	–	–
42	Prati avvicendati (⁵)	–	(¹⁰) 2	–	75,0	75,0	85,0	150	170
43	Id. id. (anno d'imp.)	–	1	–	24,0	24,0	28,0	24	28
44	Erbai: annuali; intercalari	–	–	–	–	–	–	–	–
	Riposi con o senza pascolo	–							
	Tare	–							
	Totale	5							
	Prati, prati-pasc. e pasc. perm. *Semplici e con piante legnose*								
45	Prati permanenti	27	–	14,6	–	14,6	16,0	394	432
46	Prati-pascoli permanenti	–	–	–	–	–	–	–	–
47	Pascoli permanenti	61	–	4,5	–	4,5	5,2	277	315
48	Nelle tare, riposi, incolti, ecc. (*)	–	199	–	8,0	8,0	9,6	1.592	1.910
	Tare	1							
	Totale	89							

N. elenco coltivaz. (*)	QUALITÀ DI COLTURA E COLTIVAZIONI	Superficie (ettari) integrante: a coltura pura	a coltura mista prevalente	totale	ripetuta: a coltura mista secondaria	a coltura promiscua	nelle tare e sparse	Produzione (quintali) media per ha. sulla superf. integ. a colt. pura (col. 3): 1923-'28	1929	totale (relat. alle superf. di cui alle coll. 5+6+7+8): (*) 1923-'28	1929
1	2	3	4	5	6	7	8	9	10	11	12
	Coltivazioni legnose a) superficie. b) *n. medio piante per ha.*										
49	Viti: a)	–	20	20	–	–	–	–	–	(¹¹) 598	(¹¹) 600
	Viti: b)	–	*2.500*		–	–	–				
50	Olivi: a)	320	–	320	20	–	–	32,0	32,0	(¹²) 10.270	(¹²) 10.272
	Olivi: b)	*497*	–		*30*	–	–				
51	Aranci: a)	–	–	–	–	–	–	–	–	–	–
	Aranci: b)	–	–		–	–	–				
52	Mandarini: a)	–	–	–	–	–	–	–	–	–	–
	Mandarini: b)	–	–		–	–	–				
53	Limoni: a)	–	–	–	–	–	–	–	–	–	–
	Limoni: b)	–	–		–	–	–				
54	Altri agrumi: a)	–	–	–	–	–	–	–	–	–	–
	Altri agrumi: b)	–	–		–	–	–				
55	Gelsi: a)	–	–	–	–	–	–	–	–	–	–
	Gelsi: b)	–	–		–	–	–				
56	Meli: a)	–	–	–	20	–	–	–	–	26	26
	Meli: b)	–	–		*12*	–	–				
57	Peri: a)	–	–	–	20	–	–	–	–	31	30
	Peri: b)	–	–		*15*	–	–				
58	Cotogni e melagrani: a)	–	–	–	–	–	–	–	–	–	–
	Cotogni e melagrani: b)	–	–		–	–	–				
59	Peschi: a)	–	–	–	20	–	–	–	–	16	20
	Peschi: b)	–	–		*20*	–	–				
60	Albicocchi: a)	–	–	–	–	–	–	–	–	–	–
	Albicocchi: b)	–	–		–	–	–				
61	Susini: a)	–	–	–	20	–	–	–	–	16	20
	Susini: b)	–	–		*8*	–	–				
62	Ciliegi: a)	–	–	–	20	–	–	–	–	9	14
	Ciliegi: b)	–	–		*5*	–	–				
63	Mandorli: a)	–	–	–	–	–	–	–	–	–	–
	Mandorli: b)	–	–		–	–	–				
64	Noci: a)	–	–	–	20	–	–	–	–	10	16
	Noci: b)	–	–		*2*	–	–				
65	Nocciuoli: a)	–	–	–	–	–	–	–	–	–	–
	Nocciuoli: b)	–	–		–	–	–				
66	Fichi: a)	–	–	–	20	–	–	–	–	29	30
	Fichi: b)	–	–		*6*		–				
67	Carrubi: a)	–	–	–	–	–	–	–	–	–	–
	Carrubi: b)	–	–		–	–	–				
68	Altri fruttiferi: a)	–	–	–	(¹³) 20	–	–	–	–	17	20
	Altri fruttiferi: b)	–	–		*4*	–	–				
69	Piante ornament. (*): a)	–	–	–	–	–	–	–	–	–	–
	Piante ornament. (*): b)	–	–		–	–	–				
70	Altre piante legnose: a)	–	–	–	–	–	–	–	–	–	–
	Altre piante legnose: b)	–	–		–	–	–				
71	Canneti, vincheti: a)	–	–	–							
72	Vivai (*): a)	–	–	–				–	–	–	–
	Tare	17	2	19							
	Totale			359						(¹⁴)	(¹⁴)
73	***Boschi***			276						(¹⁵)	(¹⁵)
	di cui castagneti da frutto			*112*	–	–	–	4,5	5,3	504	588
	Incolti produttivi			10							
	Superficie agraria e forestale			739							

(¹) Nell'oliveto ha. 108; nel vigneto ha. 5. — (²) Id. rispettiv. ha. 15 ed ha. 2. — (³) Id. rispettiv. ha. 33 ed ha. 2. — (⁴) Nell'oliveto. — (⁵) Preval. piselli e fagiuoli; nel vigneto. — (⁶) Ha. 7 nell'oliveto; ha. 4 nel vigneto. — (⁷) Non stabili. — (⁸) Nelle colt. legn. specializz. — (⁹) 80 % trifoglio prat., 20 % erba medica. — (¹⁰) Nel vigneto. — (¹¹) 25,0 % uva per consumo diretto. — (¹²) 0,5 per salamoia. — (¹³) Nespoli comuni. — (¹⁴) Altri prodotti da colture legnose, ripettiv. nel sessennio 1923-'28 e nell'anno 1929: legna da ardere, q. 4.660 e q. 5.735. — (¹⁵) Stra ne: 1923-'23, q. 1.940; 1929, q. 2.368.

VI. – Produzione dei cereali

COLTIVAZIONI	Superficie complessiva (Ettari)	Produzione (q.) media per ettaro: sessennio 1923-'28	1929	totale in base al rend. unit.: (*) medio 1923-'28 (coll. 2×3)	1929 (coll. 2×4)
1	2	3	4	5	6
1. Frumento:					
a) nel semin. sempl.	2	14,0	15,0	28	30
b) id. con p. legn.	–	–	–	–	–
c) nelle colt. legn. spec.	113	9,2	10,0	1.044	1.132
Totale	115	9,3	10,1	1.072	1.162
2. Riso (risone):					
a) nel semin. sempl.	–	–	–	–	–
b) id. con p. legn.	–	–	–	–	–
Totale	–	–	–	–	–
3. Granoturco:					
a) nel semin. sempl.	–	–	–	–	–
b) id. con p. legn.	–	–	–	–	–
c) nelle colt. legn. spec.	17	20,1	22,4	342	380
Totale	17	20,1	22,4	342	380
4. Cereali minori (*):					
a) nel semin. sempl.	–	–	–	–	–
b) id. con p. legn.	–	–	–	–	–
c) nelle colt. legn. spec.	–	–	–	–	–
Totale	–	–	–	–	–

VII. – Produzione dei foraggi

COLTIVAZIONI	Prod. tot. media 1923-'28	1929	PRODUZ. ACCESSORIA	Prod. tot. media 1923-'28	1929
1	2	3	4	5	6
(In quintali di fieno normale) (*)					
1. Prati avvicendati	150	170	A) dai prati e pascoli	1.592	1.910
2. Id. id. anno d'imp.	24	28	a) nei seminativi a riposo	594	719
3. Erbai annuali	–	–	b) nelle tare produttive	26	31
4. Id. intercalari	–	–	c) nei boschi e sotto altre colture legnose	942	1.140
5. Prati permanenti	394	432	d) negl'incolti produttivi	30	20
6. Prati-pascoli permanenti	–	–	B) paglia dei cereali (¹)	*684*	*760*
7. Pascoli permanenti	277	315	C) foglie e colletti da barbabietole da zucchero	–	–
8. *Produz. access. di foraggio*	2.415	2.857	D) cime, frasche, fronde, ecc. (¹)	*139*	*187*
Totale	3.260	3.302	E) strami (foglie secche, sottobosco, ecc.) (¹)	–	–
Per ettaro della superficie agraria e forestale	*4,4*	*5,1*			

(¹) *Quantità effettivamente utilizzata per l'alimentazione del bestiame*

(*) *Vedi « Avvertenze alle tavole »: pag. 1.*

CATASTO AGRARIO DELLA PROVINCIA DI GÈNOVA

(Fascicolo N. 7)

ERRATA-CORRIGE

Pagina	Quadro	Riga	Colonna	Errata	Corrige
—	—	—	—	—	—
VI	5. Clima e terreno: note	nota (1)	—	(Comune di Bargagli)	(Comune di Davagna)
IX	Prospetto N. 6	Zona II	9	20,0	22,0
3	Riepilogo	Zona agraria I	16	49,6	43,6
5	V	45. Prati permanenti	8	—	13,7
»	VII	D) cime, frasche, fronde, ecc.	5	19.217	18.217
6	V	27. Legumi freschi da sgusciare	4	21,0	(2) 21,0
10	I-2	da 3001 a 5000	—	10.410	10.414
»	V	27. Legumi freschi da sgusciare	2	sgusciare (2)	sgusciare (2)
12	V	51. Aranci	12	726	276
13	IV	2. Olivi	10	200	100
»	VI	Granoturco: Totale	4	3,0	23,0
15	VI	Frumento: Totale	3	11,3	11,2
16	I-3	Per km.² di superf. territoriale	—	65	60
»	IV	5. Fruttiferi	10	(1) 51	(2) 51
17	V	45. Prati permenenti	3	22	122
»	VI	Frumento: Totale	5	49,2	492
23	IV	8. Vivai, canneti, ecc. - Tare	6	— - 5	5 - —
»	V	37. Orti familiari	9-10	60 - 70	6,0 - 7,0
24	V	18. Fave da seme — 19. Fagiuoli	10	77 - 45	45 - 77
»	V	27. Legumi freschi da sgusciare	2	sgusciare (1)	sgusciare (2)
»	V	Seminativi - Tare	3	31	61
»	V	45. Prati permanenti	9	1814	1314
32	V	64. Noci	12	16	160
33	V	18. Fave da seme	3	—	1
39	V	59. Peschi *b*)	7	6	16
»	V	62. Ciliegi *b*)	7	16	6
»	VII	A) dai prati e pascoli	6	5723	5732
41	V	5. Avena	da 3-10	Annullare tutte le cifre	
»	V	7. Granoturco maggengo	da 3-10	Riportarvi le cifre della riga precedente	
42	IV	5. Fruttiferi	10	(2) 74	(2) 74
»	V	7. Granoturco maggengo	3	23	45
»	V	43. Prati avvicend. (anno d'imp.)	7	43,0	14,0
44	V	Coltivazioni legnose: Totale	11-12	(2) - (2)	— - —
»	V	73. Boschi	11-12	— - —	(2) - (2)
46	VI	Frumento: nel semin. con p. legn.	3	9,5	9,0
48	I-3	Totale	Componenti	1.277	(1) 1.277
»	II	Superficie improduttiva	4	—	452
51	IV	2. Olivi	2	87	37
53	V	1. Frumento tenero	3	16	160
»	V	50. Olivi	12	5.553	(1) 5.553
56	I-4	Sistema di conduz.: Totale	Superf. ha.	672	673
»	V	30. Cardi, finocchi e sedani	2	sedani	sedani (2)
57	V	17. Patate	7	11,8	61,8
59	III	Coltivazioni perman.: Totale	2	4	14
»	V.	19. Fagiuoli	7	16,6	10,6
»	V	Boschi: di cui castagneti da frutto	10-12	6,6 - 4.836	6,0 - 4.386
65	IV-note	nota (4) - nota (5)	—	(4) Fichi d'India — (5) Canneti	— - —
66	V	24. Piselli	6	6,0	16,0
»	V	62. Ciliegi	12	1.04	1.043
»	VII	7. Pascoli permanenti	3	3 0	350
69	I-3	Per km.² di superf. territoriale	Componenti	215	213
»	IV-note	nota (4)	—	(4) salici	—
70	V	50. Olivi *b*)	7	25	20
72	V	7. Granoturco maggengo	7	14,0	15,0
»	V	15. Tabacco	2	Tabacco (1)	Tabacco
»	V	32. Cavolifiori	2	Cavolifiori (1)	Cavolifiori
»	V	35. Poponi e cocomeri	2	Cocomeri (2)	Cocomeri
»	V	39. Fiori e foglie da profum.	2	profumeria (4)	profumeria
73	V	20. Ceci — 22. Lenticchie	3	1 - 1	— - —
74	V-note	nota (12)	—	q. 2.307	q. 6.307
75	V	44. Erbai: annuali, intercalari	2	intercalari (6)	intercalari (16)
»	V	48. Nelle tare, riposi, incolti, ecc.	10	7.6 1	7.631