

CATASTO AGRARIO

1929-VIII

COMPARTIMENTO DELLA LOMBARDIA

PROVINCIA DI COMO

FASCICOLO 13



PUBBLICAZIONI DEL CATASTO AGRARIO E DEL CATASTO FORESTALE DEL REGNO D'ITALIA

CATASTO AGRARIO 1910

FASCICOLI COMPARTIMENTALI PUBBLICATI (1)

Vol. II - <i>Compartimento della Lombardia</i>	- Introduzione (1914).....	L. 10 —
Vol. II - <i>Compartimento della Lombardia</i>	- Fascicolo unico (1913).....	» 10 —
Vol. III - <i>Compartimento del Veneto</i>	- Fascicolo unico con carte topografiche (1915).....	» 6 —
Vol. VI - <i>Compartimento delle Marche, dell'Umbria e del Lazio</i>	- Introduzione (1914).....	» 6 —
Vol. VI - <i>Compartimento delle Marche</i>	- Fascicolo 1° (1912).....	» 6 —
Vol. VI - <i>Compartimento dell'Umbria</i>	- Fascicolo 2° (1911).....	» 6 —
Vol. VI - <i>Compartimento del Lazio</i>	- Fascicolo 3° (1914).....	» 6 —

(1) Per i Compartimenti non elencati non venne dato corso alla pubblicazione

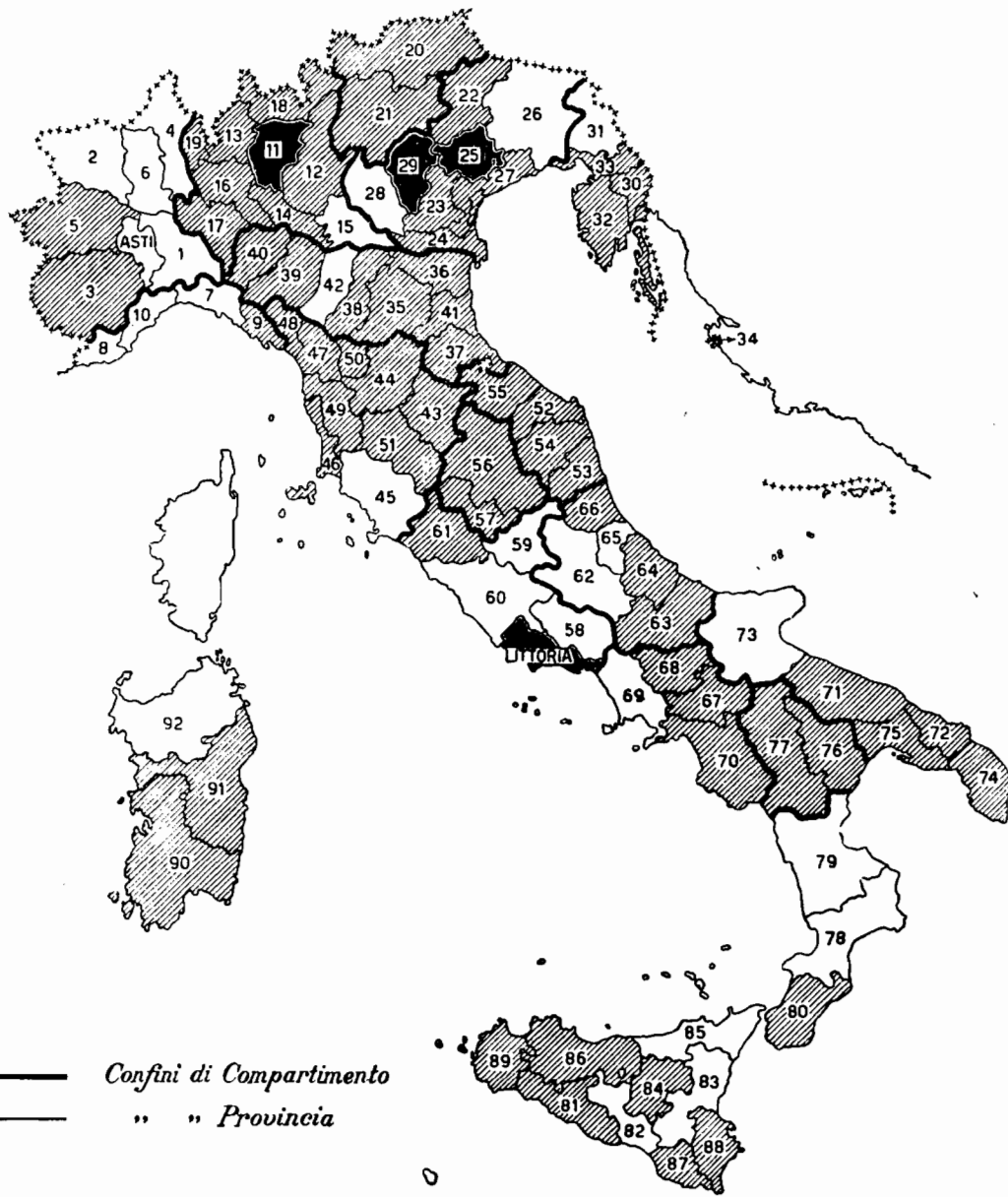
CATASTO AGRARIO 1929-VIII

NORME ED ISTRUZIONI

Aggiornamento del Catasto agrario - <i>Formazione del Catasto forestale</i> - Un vol. di pagg. 129.....	L. 15 —
Catasto agrario - <i>Istruzioni aggiuntive per il suo aggiornamento</i> (Circolare n. 65 del 5 maggio 1930-VIII) - di pagg. 27.....	» 3 —
Catasto agrario - <i>Esempio di aggiornamento</i> - Un vol. di pagg. 116.....	» 8 —
Catasto agrario - <i>Istruzioni aggiuntive per la sua formazione « ex novo »</i> (Circolare n. 66 del 5 maggio 1930-VIII) - di pagg. 24.....	» 3 —
Catasto agrario - <i>Esempio di rilevamento « ex novo »</i> - Un volume di pagg. 166.....	» 10 —

FASCICOLI PROVINCIALI PUBBLICATI (1)

** Agrigento	n. 81
* Ancona	» 52
Arezzo	» 43
* Ascoli Piceno	» 53
* Avellino	» 67
* Bari	» 71
Belluno	» 22
* Benevento	» 68
* Bergamo	» 11
* Bologna	» 35
* Bolzano	» 20
* Brescia	» 12
* Brindisi	» 72
* Cagliari	» 90
** Campobasso	» 63
* Chieti	» 64
* Como	» 13
* Cremona	» 14
* Cuneo	» 3
** Enna	» 84
** Ferrara	» 36
Firenze	» 44
* Fiume	» 30
** Forlì	» 37
La Spezia	» 9
* Lecce	» 74
** Lattòria	—
** Livorno	» 46
Lucca	» 44
* Macerata	» 54
Massa e Carrara	» 48
* Matera	» 76
* Milano	» 16
* Modena	» 38
* Nuoro	» 91
* Padova	» 23
* Palermo	» 86
* Parma	» 39
* Pavia	» 17
** Perugia	» 56
* Pesaro e Urbino	» 55
* Piacenza	» 40
Pisa	» 49
Pistòia	» 50



* Pola	n. 32
* Potenza	» 77
Ragusa	» 87
* Ravenna	» 41
** Reggio di C.	» 80
* Rovigo	» 24
* Salerno	» 70
** Siena	» 51
Siracusa	» 88
* Sondrio	» 18
* Taranto	» 75
Tèrmo	» 66
** Terni	» 57
Torino	» 5
Tràpani	» 89
* Trento	» 21
* Treviso	» 25
* Trieste	» 33
* Varese	» 19
* Venezia	» 27
* Vicenza	» 29
Viterbo	» 61
* Zara	» 34

(1) Nelle Province contrassegnate con *, la catastazione è stata eseguita con il metodo dell'aggiornamento; in quelle contrassegnate con **, la catastazione è stata eseguita parte *ex-novo* e parte per aggiornamento; nelle altre è stata eseguita *ex-novo*.
Il numero di ciascun fascicolo corrisponde a quello della relativa Provincia. Il tratteggio indica l'avvenuta pubblicazione del fascicolo del Catasto agrario; il pieno l'avvenuta pubblicazione sia del Catasto agrario che del Catasto forestale.
Il prezzo di ciascun fascicolo è di L. 15. Per il fascicolo della provincia di Siena, con appendice e 8 tavole a colori, il prezzo è di L. 20.

Commento ai primi risultati del nuovo Catasto agrario - Un fascicolo di pagg. 14 L. 2 —

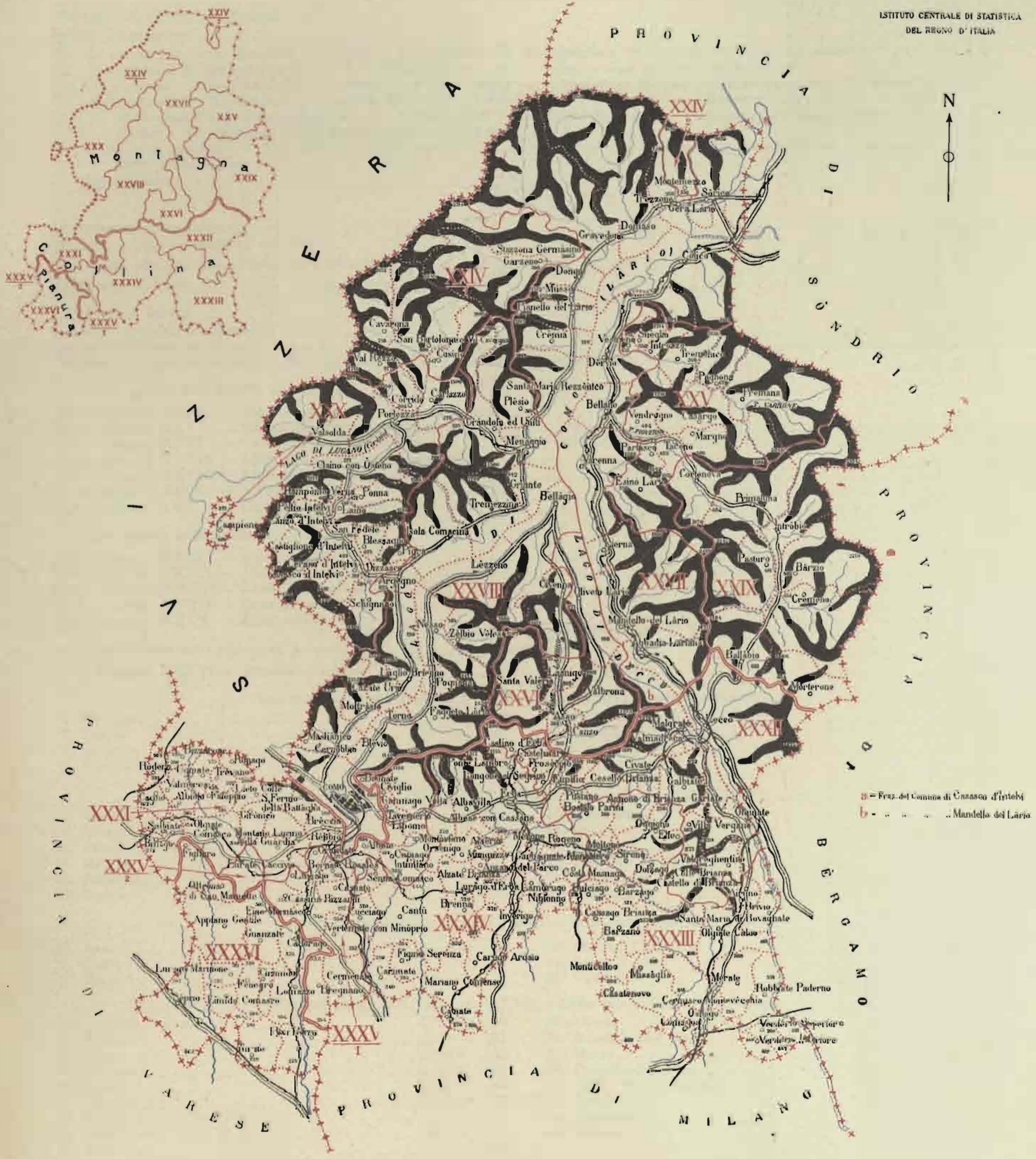
CATASTO FORESTALE

FASCICOLI PROVINCIALI PUBBLICATI

Provincia di Bergamo	- Fasc. 11 - pagg. XVII-256	(1935-XIII)	L. 20 —
Provincia di Lattòria	- Fasc. spec. pagg. XIX-63	(1935-XIII)	» 20 —
Provincia di Treviso	- Fasc. 25 - pagg. XI-119	(1933-XI)	» 20 —
Provincia di Vicenza	- Fasc. 29 - pagg. XX-162	(1933-XI)	» 20 —

PROVINCIA DI COMO

ISTITUTO CENTRALE DI STATISTICA
DEL REGNO D'ITALIA



Segni Convenzionali

- +++++ Confine di Stato
- +++ Confine Provinciale
- ===== Riserva Agraria
- ==== Zone Agrarie
- Canale

REGIONI E ZONE AGRARIE

MONTAGNA


- XXII - Alta montagna comasca settentrionale
- XXV - Basso del Varesino e del basso Pavesano
- XXVI - Valle dell'Asseno e vallate
- XXVII - Lario settentrionale e orientale
- XXVIII - Lario occidentale e rano di Como
- XXIX - Valsassina
- XXX - Ceresio e Valle Intero


COLLINA

- XXXI - Alta Brianza
- XXXII - Alta Brianza orientale
- XXXIII - Bassa Brianza orientale
- XXXIV - Brianza comasca

PIANURA

- XXXV - Brianza Comasca
- XXXVI - Altopiano comasco





INDICE

ELENCO ALFABETICO DEI COMUNI	Pag. v
CENNI ILLUSTRATIVI	» VI
I. <i>Le rilevazioni.</i> — 1. Criteri di rilevazione — 2. Qualificazione, classificazione, produzioni — 3. Avvicendamenti.	
II. <i>Il territorio e la sua repartizione.</i> — 4. Confini, ambiente fisico, regioni e zone agrarie — 5. Il terreno.	
III. <i>Popolazione — Aziende agricole — Bestiame.</i> — 6. Popolazione — 7. Popolazione agricola — 8. Aziende agricole — 9. Bestiame.	
IV. <i>Superfici.</i> — 10. Repartizione per qualità di coltura e coltivazioni: A) Seminativi semplici e con piante legnose; B) Prati, prati-pascoli e pascoli permanenti; C) Colture legnose specializzate; D) Boschi e castagneti da frutto; E) Incolti produttivi — 11. Confronti con il Catasto agrario precedente.	
V. <i>Produzioni unitarie.</i> — 12. I dati del Catasto agrario 1929 — 13. Confronti con il Catasto agrario precedente. — 14. Numero delle piante legnose	
Conclusioni.	

TAVOLE

AVVERTENZE ALLE TAVOLE	Pag. 1
RIASSUNTO DELLA PROVINCIA DI COMO	» 3
RIASSUNTO DEL BESTIAME DELLA PROVINCIA DI COMO	» 6
PROVINCIA DI COMO.	» 9

Regioni agrarie:

REGIONE AGRARIA DI MONTAGNA	Pag. 10
REGIONE AGRARIA DI COLLINA	» 11
REGIONE AGRARIA DI PIANURA — ZONA AGRARIA XXXVI — ALTOPIANO COMASCO	» 12

Zone agrarie della regione di montagna:

ZONA AGRARIA XXIV — Alta montagna comasca settentrionale.	Pag. 13
ZONA AGRARIA XXV — Bacino del Varrone e del basso Pioverna	» 14
ZONA AGRARIA XXVI — Valle dell'Àssino e finitimi	» 15
ZONA AGRARIA XXVII — Lario settentrionale e orientale.	» 16
ZONA AGRARIA XXVIII — Lario occidentale e ramo di Como	» 17
ZONA AGRARIA XIX — Valsässina	» 18
ZONA AGRARIA XXX — Cerèsio e valle Intelvi	» 19

Zone agrarie della regione di collina:

ZONA AGRARIA XXXI — Alto comasco.	Pag. 20
ZONA AGRARIA XXXII — Alta Brianza orientale.	» 21
ZONA AGRARIA XXXIII — Bassa Brianza orientale	» 22
ZONA AGRARIA XXXIV — Brianza comasca	» 23
ZONA AGRARIA XXXV — Basso comasco	» 24

Zona agraria della regione di pianura:

ZONA AGRARIA XXXVI — Altopiano comasco	Pag. 12
--	---------

COMUNI DELLA ZONA AGRARIA XXIV — Alta montagna comasca settentrionale

1. Cavargna	Pag. 25	5. San Bartolomeo Val Cavargna	Pag. 29
2. Cusino	» 26	6. Stazzona Germàsino	» 30
3. Garzeno	» 27	7. Val Rezzo	» 31
4. Montemezzo	» 28		

COMUNI DELLA ZONA AGRARIA XXV — Bacino del Varrone e del basso Pioverna

8. Casargo	Pag. 32	14. Premana	Pag. 38
9. Èsino Lario	» 33	15. Suèglio	» 39
10. Introzso	» 34	16. Taceno	» 40
11. Margno	» 35	17. Tremènico	» 41
12. Pagnona	» 36	18. Vendrognò	» 42
13. Parlasco	» 37	19. Vestreno	» 43

COMUNI DELLA ZONA AGRARIA XXVI — Valle dell'Àssino e finitimi

20. Asso	Pag. 44	23. Oliveto Lario	Pag. 47
21. Canzo	» 45	24. Santa Valèria	» 48
22. Lasnigo	» 46	25. Valbrona	» 49

COMUNI DELLA ZONA AGRARIA XXVII — Lario settentrionale e orientale

26. Abbazia Lariana	Pag. 50	35. Lierna	Pag. 59
27. Bellano	» 51	36. Mandello del Lario	» 60
28. Còlico	» 52	37. Musso	» 61
29. Crèmia	» 53	38. Pianello del Lario	» 62
30. Dèrvio	» 54	39. Santa Maria Rezzònico	» 63
31. Domaso	» 55	40. Sòrico	» 64
32. Dongò	» 56	41. Trezzone	» 65
33. Gera Lario	» 57	42. Varenna	» 66
34. Gravedona	» 58		

COMUNI DELLA ZONA AGRARIA XXVIII — Lario occidentale e ramo di Como

43. Argegno	Pag. 67	54. Làglio Briènno	Pag. 78
44. Bellàgio	» 68	55. Lèzzeno	» 79
45. Blèvio	» 69	56. Masliànico	» 80
46. Carate Ürio	» 70	57. Menàggio	» 81
47. Cernòbbio	» 71	58. Moltràsio	» 82
48. Civenna	» 72	59. Nesso	» 83
49. Como	» 73	60. Plèsio	» 84
50. Faggeto Lario	» 74	61. Pognana	» 85
51. Gràndola ed Uniti	» 75	62. Torno	» 86
52. Griante	» 76	63. Tremezzina	» 87
53. Ìsola Comacina	» 77	64. Zèlbio Vèleso	» 88

COMUNI DELLA ZONA AGRARIA XXIX — Valsässina

65. Ballàbio	Pag. 89	69. Intròbio	Pag. 93
66. Bàrzio	» 90	70. Morterone	» 94
67. Cortenova	» 91	71. Pasturo	» 95
68. Cremeno	» 92	72. Primaluna	» 96

COMUNI DELLA ZONA AGRARIA XXX — Cerèsio e valle Intelvi

73. Blessagno	Pag. 97	83. Lanzo d'Intelvi	Pag. 107
74. Campione d'Itàlia (già <i>Campione</i>)	» 98	84. Pèllo Intelvi	» 108
75. Carlazzo	» 99	85. Pigra	» 109
76. Casasco d'Intelvi	» 100	86. Ponna	» 110
77. Castiglione d'Intelvi	» 101	87. Porlezza	» 111
78. Cerano d'Intelvi	» 102	88. Rampònio Verna	» 112
79. Claino con Òsteno	» 103	89. San Fedele	» 113
80. Còrrido	» 104	90. Schignano	» 114
81. Dizzasco	» 105	91. Valsolda	» 115
82. Laino	» 106		

COMUNI DELLA ZONA AGRARIA XXXI — Alto comasco

92. Albate	Pag. 116	106. Montano Lucino	Pag. 130
93. Albiolo	» 117	107. Montòrfano	» 131
94. Binago	» 118	108. Olgiate Comasco	» 132
95. Bizzarone	» 119	109. Rèbbio	» 133
96. Brèccia	» 120	110. Ròdero	» 134
97. Brunate	» 121	111. Ronago	» 135
98. Cagno	» 122	112. San Fermo della Battàglia	» 136
99. Camnago Volta	» 123	113. Solbiate	» 137
100. Capiago Intimiano	» 124	114. Tavernèrio	» 138
101. Civiglio	» 125	115. Trèvano	» 139
102. Falòppio	» 126	116. Uggiate	» 140
103. Girònico	» 127	117. Valmorea	» 141
104. Lieto Colle	» 128	118. Villa Guàrdia	» 142
105. Lipomo	» 129		

COMUNI DELLA ZONA AGRARIA XXXII — Alta Brianza orientale

119. Caslino d'Erba	Pag. 143	128. Longone al Segrino	Pag. 152
120. Castelmarte	» 144	129. Malgrate	» 153
121. Cesello Brianza	» 145	130. Olginate	» 154
122. Civate	» 146	131. Prosèrpio	» 155
123. Colle Brianza	» 147	132. Pusiano	» 156
124. Eupilio	» 148	133. Valgrehentino	» 157
125. Galbiate	» 149	134. Valmadrera	» 158
126. Garlate	» 150	135. Villa Vergano	» 159
127. Lecco	» 151		

COMUNI DELLA ZONA AGRARIA XXXIII — Bassa Brianza orientale

136. Airuno	Pag. 160	150. Lomagna	Pag. 174
137. Annone di Brianza	» 161	151. Merate	» 175
138. Barzago	» 162	152. Missàglia	» 176
139. Barzanò	» 163	153. Moltèno	» 177
140. Bosisio Parini	» 164	154. Monticello	» 178
141. Brivio	» 165	155. Oggiono	» 179
142. Bulciago	» 166	156. Olgiate Calco	» 180
143. Casatenovo	» 167	157. Osnago	» 181
144. Cassago Brianza	» 168	158. Paderno Robbiate (già <i>Robbiate Paderno</i>)	» 182
145. Castello di Brianza	» 169	159. Santa Maria di Rovagnate	» 183
146. Cernusco Montevècchia	» 170	160. Sirone	» 184
147. Dolzago	» 171	161. Verdèrio Inferiore	» 185
148. Ello	» 172	162. Verdèrio Superiore	» 186
149. Garbagnate Monastero	» 173		

COMUNI DELLA ZONA AGRARIA XXXIV — Brianza comasca

163. Albavilla	Pag. 187	176. Figino Serenza	Pag. 200
164. Albese con Cassano	» 188	177. Inverigo	» 201
165. Alserio	» 189	178. Lambrugo	» 202
166. Alzate Brianza	» 190	179. Lurago d'Erba	» 203
167. Anzano del Parco	» 191	180. Mariano Comense	» 204
168. Brenna	» 192	181. Merone	» 205
169. Cabiante	» 193	182. Monguzzo	» 206
170. Cantù	» 194	183. Nibionno	» 207
171. Carimate	» 195	184. Orsenigo	» 208
172. Carugo Aròsio	» 196	185. Ponte Lambro	» 209
173. Costa Masnaga	» 197	186. Rògeno	» 210
174. Cucciago	» 198	187. Senna Comasco	» 211
175. Erba	» 199		

COMUNI DELLA ZONA AGRARIA XXXV — Basso comasco

188. Bernate Rosàles	Pag. 212	193. Fino Mornasco	Pag. 217
189. Bregnano	» 213	194. Grandate	» 218
190. Casnate	» 214	195. Luisago	» 219
191. Cassina Rizzardi	» 215	196. Lurate Caccivio	» 220
192. Cermenate	» 216	197. Vertemate con Minòprio	» 221

COMUNI DELLA ZONA AGRARIA XXXVI — Altopiano comasco

198. Appiano Gentile	Pag. 222	205. Lurago Marinone	Pag. 229
199. Cadorago	» 223	206. Mirabello Comasco (già <i>Figliaro</i>)	» 230
200. Cirimido	» 224	207. Oltrona di San Mamette	» 231
201. Fenegrò	» 225	208. Rovi Porro	» 232
202. Guanzate	» 226	209. Sèprio	» 233
203. Lìmido Comasco	» 227	210. Turate	» 234
204. Lomazzo	» 228		

Fuori testo : una cartina schematica della provincia di Como.

ELENCO ALFABETICO DEI COMUNI

	Numero di riferimento		Numero di riferimento		Numero di riferimento
Abbadia Lariana	26	Crèmia	29	Nibionno	183
Airuno	136	Cucciago	174	Oggiono	155
Albate	92	Cusino	2	Olgiate Calco	156
Albavilla	163	Dèrvio	30	Olgiate Comasco	108
Albese con Cassano	164	Dizzasco	81	Olginate	130
Albiolo	93	Dolzago	147	Oliveto Lario	23
Alsèrio	165	Domaso	31	Oltrona di San Mamette	207
Alzate Brianza	166	Dongo	32	Orsenigo	184
Annone di Brianza	137	Ello	148	Osnago	157
Anzano del Parco	167	Erba	175	Paderno Robbiate (già <i>Robbiate Pa-</i>	
Appiano Gentile	198	Èsino Lario	9	<i>derno</i>)	158
Argegno	43	Eupilio	124	Pagnona	12
Asso	20	Faggeto Lario	50	Parlasco	13
Ballabio	65	Falòppio	102	Pasturo	71
Barzago	138	Fenegrò	201	Pèllio Intelvi	84
Barzanò	139	Figino Serenza	176	Pianello del Lario	38
Bàrzio	66	Fino Mornasco	193	Pigra	85
Bellagio	44	Galbiate	125	Plèsio	60
Bellano	27	Garbagnate Monastero	149	Pognana	61
Bernate Rosales	188	Garlate	126	Ponna	86
Binago	94	Garzeno	3	Ponte Lambro	185
Bizzarone	95	Gera Lario	33	Porlezza	87
Blessagno	73	Girònico	103	Premana	14
Blèvio	45	Grandate	194	Primaluna	72
Bosisio Parini	140	Gràndola ed Uniti	51	Prosèrpio	131
Brèccia	96	Gravedona	34	Pusiano	132
Bregnano	189	Griante	52	Rampònio Verna	88
Brenna	168	Guanzate	202	Rèbbio	109
Brivio	141	Intròbbio	69	Ròdero	110
Brunate	97	Introzio	10	Rògeno	186
Bulciago	142	Inverigo	177	Ronago	111
Cabiate	169	Ìsola Comacina	53	Rovi Porro	208
Cadorago	199	Làglio Briennio	54	San Bartolomeo Val Cavargna	5
Cagno	98	Laino	82	San Fedele	89
Camnago Volta	99	Lambrugo	178	San Fermo della Battaglia	112
Campione d'Italia (già <i>Campione</i>)	74	Lanzo d'Intelvi	83	Santa Maria di Rovagnate	159
Cantù	170	Lasnigo	22	Santa Maria Rezzònico	39
Canzo	21	Lecco	127	Santa Valèria	24
Capiago Intimiano	100	Lèzzeno	55	Schignano	90
Carate Ürio	46	Lierna	35	Senna Comasco	187
Carimate	171	Lieto Colle	104	Sèprio	209
Carlazzo	75	Limido Comasco	203	Sirone	160
Carugo Aròsio	172	Lipomo	105	Solbiate	113
Casargo	8	Lomagna	150	Sòrico	40
Casasco d'Intelvi	76	Lomazzo	204	Stazzona Germàsino	6
Casatenovo	143	Longone al Segrino	128	Suèglio	15
Caslino d'Erba	119	Luisago	195	Taceno	16
Casnate	190	Lurago d'Erba	179	Tavernèrio	114
Cassago Brianza	144	Lurago Marinone	205	Torno	62
Cassina Rizzardi	191	Lurate Caccivio	196	Tremènico	17
Castello di Brianza	145	Malgrate	129	Tremezzina	63
Castelmarte	120	Mandello del Lario	36	Trèvano	115
Castiglione d'Intelvi	77	Margno	11	Trezzone	41
Cavargna	1	Mariano Comense	180	Turate	210
Cerano d'Intelvi	78	Masliànico	56	Uggiate	116
Cermenate	192	Menàggio	57	Valbrona	25
Cernòbbio	47	Merate	151	Valgreghentino	133
Cernusco Montevècchia	146	Merone	181	Valmadrera	134
Cesello Brianza	121	Mirabello Comasco (già <i>Figliaro</i>)	206	Valmorea	117
Cirimido	200	Missàglia	152	Val Rezzo	7
Civate	122	Molteno	153	Valsolda	91
Civenna	48	Moltràsio	58	Varenna	42
Civiglio	101	Monguzzo	182	Vendrognò	18
Claino con Østeno	79	Montano Lucino	106	Verdèrio Inferiore	161
Còlico	28	Montemezzo	4	Verdèrio Superiore	162
Colle Brianza	123	Monticello	154	Vertemate con Minòprio	197
Como	49	Montòrfano	107	Vestreno	19
Còrrido	80	Morterone	70	Villa Guàrdia	118
Cortenova	67	Musso	37	Villa Vergano	135
Costa Masnaga	173	Nesso	59	Zèlbio Vèleso	64
Cremeno	68				

N. B. — I Comuni che dopo il 21-4-1931-IX hanno cambiato denominazione, vengono indicati con la nuova, seguita dalla indicazione, fra parentesi, di quella che essi avevano alla data suddetta.

CENNI ILLUSTRATIVI

I cenni illustrativi, che seguono, si limitano ad esporre alcune brevi considerazioni sulle rilevazioni catastali eseguite e ad interpretarne sinteticamente i risultati negli aspetti più salienti e, ove è possibile, nei confronti con i risultati della catastazione agraria precedente.

Non si è trattato, di proposito, delle condizioni economico-agrarie della Provincia, poichè ciò sarà compito delle speciali pubblicazioni compartimentali che seguiranno.

1. — LE RILEVAZIONI.

1. Criteri di rilevazione. — Il Catasto agrario della provincia di COMO è stato eseguito con il metodo dell'«aggiornamento», assumendo come base di riferimento i dati del Catasto geometrico particellare e, limitatamente alla parte utilizzabile, quelli del Catasto agrario del 1910⁽¹⁾, secondo le istruzioni al proposito impartite⁽²⁾.

Tutti i lavori inerenti all'aggiornamento, organizzati, diretti e coordinati dal Direttore della Cattedra Ambulante di Agricoltura di Como, dott. Camillo FORNACI, in qualità di Commissario provinciale per il Catasto agrario, vennero effettuati dai tecnici della Cattedra stessa. Sul metodo e sui risultati delle indagini eseguite, il Commissario redasse una pregevole relazione che ha servito per la compilazione dei presenti «Cenni illustrativi».

2. Qualificazione, classificazione, produzioni. — La superficie territoriale dei Comuni venne desunta dal nuovo Catasto geometrico e riveduta da questo Istituto per tener conto delle eventuali variazioni di territorio successivamente avvenute; la superficie improduttiva è stata accertata con opportune indagini e verifiche direttamente eseguite in ogni Comune.

Ottenuta, per differenza, la superficie agraria e forestale, se ne è fatta la repartizione per qualità di coltura, distinguendo, con sufficiente approssimazione, le qualità di coltura semplici da quelle promiscue di piante erbacee con piante legnose, determinando le rispettive tare produttive ed improduttive e gli spazi sotto le arborature non coltivati a piante erbacee, secondo le prescritte norme.

Il numero medio di piante legnose per ettaro è stato determinato con osservazioni dirette su «aree di saggio» opportunamente scelte⁽³⁾.

Dette osservazioni hanno permesso anche di identificare i sistemi di allevamento delle piante e le stazioni di produttività delle piantagioni di viti.

La classificazione dei terreni è stata eseguita con criteri sintetici, in base ai caratteri prevalenti di produttività e con riferimento anche agli elementi raccolti dal Catasto geometrico, distinguendo i terreni in ottimi (I classe), buoni (II classe), mediocri (III classe) e scadenti (IV classe).

Le produzioni medie unitarie, per il sessennio 1923-28 e per l'anno 1929, furono determinate con rilievi effettuati in campagna, completandoli con indagini presso molte aziende agrarie più rappresentative, e tenendo nel dovuto conto anche i dati delle rilevazioni annuali per il Servizio della statistica agraria. Per la produzione del frumento hanno servito come utili elementi di controllo anche i dati del «Censimento del grano trebbiato a macchina».

3. Avvicendamenti. — L'agricoltura comasca presenta nella regione di montagna caratteri nettamente differenti da quelli che le sono propri nelle regioni di collina e di pianura. Gli avvicendamenti sono l'espressione prima del profondo differenziamento dei due tipi di agricoltura.

Nella regione di montagna, sulla limitata area seminativa, frazionata in piccolissimi e piccoli appezzamenti, si pratica un avvicendamento biennale di patata-segale. Dopo il raccolto della segale, generalmente si semina il grano saraceno, previo un semplice lavoro di zappa.

Nelle località meno elevate (600-700 metri sul livello del mare), la segale viene sostituita dal frumento, restando sempre l'avvicendamento biennale.

La produzione foraggera, nella regione montana, è ottenuta normalmente dal prato stabile e dal pascolo nonché da limitate coltivazioni di barbabietola e di rapa da foraggio.

Nella regione di collina (sino ad un'altitudine di 400-500 metri) e nella regione di pianura si adottano due forme di avvicendamento: uno biennale, prevalente, ed uno triennale. Nel biennale la successione delle coltivazioni è la seguente: sarchiata (patata, granoturco) - cereale vernino (frumento in prevalenza, segale).

Spesso al frumento si consocia il trifoglio pratense, che alla primavera successiva cede il posto alla patata.

Nel triennale si ha questa successione di coltivazioni: sarchiata

(patata, granoturco, ecc.) - cereale (frumento in prevalenza, segale) - foraggera (trifoglio pratense o trifoglio p. con loietto).

Non raramente si trasforma in triennale l'avvicendamento biennale sopra ricordato usando la segale per il ristoppio.

Il prato di medica viene coltivato fuori rotazione.

In questi ultimi anni, per iniziativa della Cattedra ambulante di agricoltura, è stato sperimentato con successo un avvicendamento quadriennale così formato: sarchiata (patata, granoturco) - frumento con trifoglio p. - prato - frumento.

Non a tutto il frumento viene consociato il trifoglio p., e pertanto il terreno che, dopo il cereale, non rimane occupato dal prato, viene utilizzato da coltivazioni intercalari di grano saraceno in montagna, granoturco cinquantino in collina e in pianura, di erbai di segale e avena, di granoturco, di barbabietola e rapa, o da coltivazioni di ravizzone da seme e da foraggio, di colza, di orzo, di miglio, di panico, ecc. Molto usati sono gli erbai misti di segale ed orzo, avena e segale, miglio e panico, ecc.

II. — IL TERRITORIO E LA SUA REPARTIZIONE.

4. Confini, ambiente fisico, regioni e zone agrarie. — La Provincia è compresa fra 45° 38' e 46° 15' di latitudine nord e fra 2° 55' e 3° 34' di longitudine ovest dal meridiano di Roma. Confina a nord e ad est con la provincia di Sondrio, pure ad est con la provincia di Bergamo, a sud con la provincia di Milano, ancora a sud e ad ovest con la provincia di Varese, pure ad ovest con la Repubblica Elvetica o Svizzera.

L'orografia della provincia di Como si può considerare distinta in tre zone, con struttura geolitologica però tutta caratteristica delle Prealpi; nella fascia più interna, a contatto con la zona cristallina (serizzo ghiandone della Valtellina), s'incontrano i calcari mesozoici, scendendo verso il piano si trovano i calcari marnosi e le arenarie: il gruppo delle Grigne (m. 2.410) rappresenta un affioramento delle dolomie. Le tre zone orografiche sono separate dalla profonda erosione glaciale del Lario, oggi lago di Como. Ad ovest sono le Prealpi dell'Adula, interrotte dalla spaccatura del Cerèsio (lago di Lugano, in parte nella Provincia, ettari 1.440), solcate dalle aspre e rudi valli della Cavargna o serrate nel piccolo mondo vallivo della Valsolda o rese più aperte ed amene dai verdi pascoli della Valle di Intelvi, dominata dal monte Generoso (m. 1.701), vetta internazionale di grande turismo. In questa zona occidentale sono anche notevoli il Pizzo Ledù (metri 2.500) e nell'interno, il Pizzo di Gino (m. 2.245), il monte Marnotto (m. 2.095) e il monte di Tremezzo (m. 1.700). La zona orientale è divisa in senso diagonale dall'ampia e verdissima Valsassina; a nord-est le Prealpi Orobiche col monte Legnone (m. 2.610) e col Pizzo Cornagiera (m. 2.048), a sud ovest il gruppo delle Grigne, che culminano nella Grigna di Moncòdeno (m. 2.410), prativo e boscoso sul basso, con creste terminali dolomitiche: nell'estremo sud il Resegone (m. 1.875), ancor esso dolomitico dalle undici punte caratteristiche.

La zona orografica meridionale ha come centro il nodo di San Primo (m. 1.686), il potente anticlinale che spezzò il ghiacciaio lariano nei due rami di Como e di Lecco.

All'estrema avanzata di questo immane ghiacciaio wurmiano corrispondono le colline moreniche della Brianza, lambite dal mare pliocenico, poi pianura padana. A Casanova Lanza (Valmorea) si scoprì il lembo di questo mare e questo deve ritenersi il punto marino più settentrionale, giacchè il materiale morenico cede il posto ai terreni di sedimento e di trasporto al sud del piano di Erba e nei territori più meridionali della Provincia.

Il grande bacino idrografico della Provincia è quello del Lario, di origine glaciale, come tutti i laghi subalpini, con la superficie di ettari 14.560 e la profondità massima di m. 410 (208 sotto il livello del mare), in corrispondenza della stretta di Nesso nel ramo di Como. È ormai stabilito che qui ebbe origine il bacino lacustre per l'interrompersi della formazione della morena frontale fra la prima e la seconda fase di ritiro del ghiacciaio, alla fine dell'età terziaria e al principio della quaternaria. Ma il regresso di questo immane ghiacciaio assunse aspetto più grandioso nella terza fase; ne sono testimoni i terrazzamenti morenici nel fianco orientale della Grigna (m. 1.732) e i grandiosi massi erratici di serizzo ghiandone, anche di mille metri cubi, che tuttora si

⁽¹⁾ Cfr. MINISTERO DI AGRICOLTURA, INDUSTRIA E COMMERCIO: Ufficio di Statistica Agraria: *Catasto agrario del Regno d'Italia* - Vol. II: Fascicolo unico - *Compartimento della Lombardia* (Roma, Tipografia Nazionale di G. Bertero e C., 1913).

⁽²⁾ Cfr. ISTITUTO CENTRALE DI STATISTICA: *Aggiornamento del Catasto agrario - Formazione del Catasto forestale* (Roma, Tipografia Operaia Romana, 1928-VI) - Reparto Statistica agraria: *Catasto agrario - Istru-*

zioni aggiuntive per il suo aggiornamento (Circolare n. 65 del 5 maggio 1930-VIII) e *Catasto agrario - Esempio di aggiornamento* (Roma, Istituto Poligrafico dello Stato, 1930-VIII).

⁽³⁾ È da notare che questa rilevazione costituisce una delle più specifiche novità della presente catastazione agraria, essendo stata eseguita per la prima volta in tutti i Comuni con uniformità di metodo.

anche nelle parti più elevate. Ivi il terreno agrario, proveniente dallo sfacelo di rocce del *lias inferiore*, da calcari stratificati, selciosi, è spesso molto profondo e si presta assai bene alla coltura delle foraggere, delle sarchiate e dei cereali.

I terreni di trasporto presentano le più diverse gradazioni di costituzione e feracità, secondo che derivino dal *diluvium* antico e medio o da morene o dal *diluvium* recente o da alluvioni postglaciali.

« I terreni della regione di collina sono da ritenersi tra i migliori (cfr. U. PRATOLONGO - *op. cit.*), perchè in essi all'eterogeneità dei componenti, di trasporto glaciale, va unita una discreta percentuale di elementi argillosi di origine alluviale recente, che offre maggior coesione alla parte scheletrica conferendo così condizioni più adatte allo sviluppo dei vegetali. In questa regione il numero dei terreni limosi sorpassa il numero dei terreni sciolti e si incominciano a trovare in misura maggiore i terreni argillosi.

« Nella pianura si ripete a un di presso la medesima struttura dei terreni di collina con lieve tendenza verso il tipo argilloso. In alcune zone, come nel Piano di Spagna, nei « pascoli » del piano Eupilio, lungo la riva destra dell'Adda e nelle « brughiere » dell'Altopiano Comasco si trovano terreni sciolti, esageratamente ricchi di sostanza organica, caratteristica, questa, che li rende difettosi.

Nella seguente tabella è indicata la proporzione secondo la quale i diversi tipi di terreno sono rappresentati nel suolo coltivato delle singole regioni :

	Montagna %	Collina %	Pianura %
Sciolti, sabbiosi	52,2	43,3	27,5
Limosi	45,0	48,9	59,7
Argillosi mediani	2,8	6,8	10,6
Argillosi compatti	—	1,0	2,1

Circa la « reazione » del terreno va osservato come le numerosissime analisi abbiano messo in evidenza la notevole frequenza dei terreni acidi. L'esame chimico di migliaia di campioni ha riscontrato terreno acido nel 36,4 % dei casi, terreno subalcalino nel 27,0 %, terreno subacido nel 24,7 %, terreno neutro nell'11,0 %. Pochi campioni risultarono peracidi (0,3 %) e alcalini (0,6 %) e nessuno peralcalino.

Diversa è la distribuzione del « calcare » nei terreni della Provincia. Vi sono zone dove i terreni calcarei abbondano ed altre dove questi sono scarsamente rappresentati. Nelle zone dell'Alto Comasco, dell'Altopiano Comasco, del Basso Comasco il numero dei terreni privi di calcare raggiunge rispettivamente il 92, il 95 e il 96 %. I terreni della Provincia sono discretamente ricchi di azoto, come risulta dai dati sotto riportati:

Campioni di terreno %	Azoto ‰
1,3	0-1
35,2	1-2
46,6	2-3
10,3	3-4
3,3	4-5
2,8	5-10
0,5	10-20

Ma « su tali ricchezze d'azoto l'agricoltore non può fare di regola grande assegnamento, nella preparazione del piano di concimazione, specialmente quando si presentano i casi di terreni a reazione anormale, dove, a causa del lento svolgersi dei processi di humificazione, il terreno stesso non riesce a fornire tutto l'azoto assimilabile, necessario alla pianta nei momenti di maggior bisogno ».

Nei riguardi della reazione, il terreno della Provincia, sempre secondo i risultati delle ricerche del Pratolongo, può dividersi in due grandi zone.

La prima comprende l'Alta Brianza orientale, la Bassa Brianza orientale e una parte della Brianza Comasca, e corrisponde precisamente a quelle parti della Provincia che riposano su un substrato geologico di rocce calcaree e dolomitiche, oppure, derivando da esse, giacciono nelle parti sottostanti. Prevalgono i terreni subalcalini e neutri. I casi di acidità che si presentano nella zona stessa sono dovuti a fenomeni di decalcificazione superficiale con accumulo di sostanza organica, o a depositi torbieri in alcuni punti bassi di qualche ondulazione.

La seconda comprende l'Alto Comasco, il Basso Comasco, l'Altopiano Comasco e una parte della Brianza Comasca: è caratterizzata da terreni a reazione nettamente acida, e, nelle parti verso sud, a reazione peracida. Tipiche a questo riguardo le « brughiere » e le « groane »: sono due aspetti di vegetazione ai quali corrispondono condizioni di sterilità e di aridità dei terreni, i quali riposano su un potente deposito diluviale che si innalza di qualche decina di metri sulla formazione alluvionale più recente.

Il fenomeno di inacidimento e di impoverimento di calcio, nel tempo, non si è arrestato solo a queste formazioni geologiche, ma si è esteso su quasi tutti i terreni della zona.

L'analisi ha escluso la presenza nella montagna di terreni peracidi e alcalini: ivi sono rappresentati gli acidi pel 26,6 %, i subacidi pel 24,8 %,

i neutri pel 15,3 % ed i subalcalini pel 33,3 %. Più particolarmente, nella zona xxv (Bacino del Varrone e del Basso Pioverna) il 76,9 % dei terreni risulta fra gli acidi, il 15,4 % tra i subacidi ed il 7,7 % tra i neutri; nella zona xxvi (Valle dell'Assino e finitimi) le proporzioni sono le seguenti: 6,3 % acidi, 18,7 % subacidi e 75,0 % neutri; nella zona xxvii (Lario settentrionale e orientale) i terreni acidi, subacidi e subalcalini sono nella stessa proporzione (29,1 %), i neutri figurano pel 12,7 %; nella zona xxviii (Lario occidentale e Lago di Como) mantengono quasi le stesse proporzioni, 28,2 % i terreni acidi, 27,1 % i subacidi, 34,1 % i subalcalini e 10,6 % i neutri; nella zona xxix (Valsassina) prevalgono i terreni subalcalini (47,1 %), seguono gli acidi (23,5 %), i neutri (17,6 %) ed i subacidi (11,8 %); nella zona xxx (Ceresio e Valle Intelvi) sono in prevalenza i terreni subalcalini (58,3 %), cui seguono i subacidi (25,0 %), gli acidi (11,1 %) ed i neutri (5,6 %).

La repartizione della superficie dei principali qualità di coltura per classi di produttività può ritenersi approssimativamente rappresentata dalle cifre percentuali seguenti:

PROSPETTO N. 1.

CLASSI DI TERRENO	SEMINATIVI		PRATI PERMANENTI	PRATI-PASOLI PERMANENTI	PASCOLI PERMANENTI	CULTURE LEGNOSE SPECIALIZZATE
	semplici	con piante legnose				
1	2	3	4	5	6	7
PROVINCIA						
I	13	18	7	2	14	37
II	36	39	31	6	45	35
III	36	32	34	33	31	7
IV	15	11	28	59	10	21
	100	100	100	100	100	100
REGIONE DI MONTAGNA						
I	22	25	6	2	15	7
II	47	36	26	6	44	52
III	21	24	36	33	31	7
IV	10	15	32	59	10	34
	100	100	100	100	100	100
REGIONE DI COLLINA						
I	6	16	8	—	14	75
II	33	41	37	—	51	15
III	42	32	32	—	35	5
IV	19	11	23	—	—	5
	100	100	100	—	100	100
REGIONE DI PIANURA						
I	8	22	15	—	—	25
II	24	34	44	—	—	—
III	52	34	37	—	—	75
IV	16	10	4	—	—	—
	100	100	100	—	—	100

III. — POPOLAZIONE - AZIENDE AGRICOLE - BESTIAME.

6 Popolazione. — Con i Censimenti del 1911, 1921 e 1931 è stata accertata, per la Provincia, la seguente popolazione:

PROSPETTO N. 2.

CENSIMENTI	PRESENTI (*)		RESIDENTE (*)
	in complesso	per km ²	
1	2	3	4
1911 (10 giugno)	447.933	217	465.096
1921 (1° dicembre)	456.948	221	472.531
1931 (21 aprile)	487.277	236	494.760

(*) Riferita alla circoscrizione territoriale esistente alla data del Censimento 1931.

La popolazione presente, nel ventennio considerato, è aumentata di 39.344 abitanti (8,8 %), con una rata annua media di incremento, dal 1911 al 1931, del 4,2 per mille (6,6 nel Regno, vecchi confini). La densità, che da 217 abitanti per chilometro quadrato, nel 1911, è passata a 236, nel 1931, è notevolmente superiore a quella del Regno (133), e supera anche quella delle altre Provincie del Compartimento eccettuate Milano (725) e Varese (320). La densità sale a 467 abitanti per chilometro quadrato nella « Brianza comasca » (zona xxxiv); la zona (xxviii) « Lario occidentale e ramo di Como », che comprende il Capoluogo, ha una densità di 316 abitanti per chilometro quadrato (vedansi tavole I e II) (1).

La popolazione censita nei centri rappresenta il 79,3 % (386.200 abitanti) della popolazione totale, la quale risulta distribuita per il 35,8 % in montagna, per il 7,9 % in collina e per il 56,3 % in pianura.

Il prospetto che segue indica anche, distintamente per singole regioni agrarie, la distribuzione della popolazione vivente in centri ed in case sparse per classi di comuni, secondo il numero degli abitanti censiti il 21 aprile 1931-IX.

Si fa presente che nel complesso del Regno si ebbe una natalità del 32,4 per mille nel 1910-'12 e del 25,2 nel 1930-'32; una mortalità rispettivamente, del 19,8 e del 14,5 ed un'eccedenza del 12,6 e del 10,6 per mille.

Nella Provincia la natalità del 1910-'12 è lievemente più elevata di quella del Regno; quella del 1930-'32 sensibilmente più bassa; la mortalità è per entrambi i periodi sensibilmente più elevata; risulta conseguentemente inferiore, per entrambi i periodi, l'eccedenza dei nati.

Fra le regioni agrarie la natalità e l'eccedenza dei nati più elevate si riscontrano nel 1910-'12 nella regione di pianura, nel 1930-'32 in quella di collina; la mortalità che nel 1910-'12 risultava più bassa nella regione di montagna, è nel 1930-'32 più bassa nella regione di pianura.

Paragonando infine i dati dei due periodi si rileva che dal 1910-'12 al 1930-'32 tutti i coefficienti sono in notevole diminuzione.

Per notizie particolareggiate sulla popolazione vedasi: ISTITUTO CENTRALE DI STATISTICA: VII Censimento generale della popolazione, 21 aprile 1931-IX - Vol. III, Fascicolo 13: Provincia di Como (Roma, Istituto Poligrafico dello Stato, 1934-XII). Per i dati sul movimento della popolazione vedansi i volumi annuali: ISTITUTO CENTRALE DI STATISTICA: Movimento della popolazione secondo gli atti dello stato civile.

(1) A dare più completa notizia degli elementi che hanno influito sulle variazioni della popolazione della Provincia, si espongono, qui sotto, i dati (medie annuali), relativi al movimento naturale della popolazione stessa nei trienni 1910-'12 e 1930-'32 (cifre proporzionali a 1.000 abitanti) per Regioni agrarie e per il complesso della Provincia:

PERIODI	PROVINCIA	MONTAGNA	COLLINA	PIANURA	
					1
Natalità	{ 1910-'12	32,8	27,1	35,7	38,2
	{ 1930-'32	21,9	18,1	24,3	21,3
Mortalità	{ 1910-'12	21,0	19,9	21,6	21,6
	{ 1930-'32	15,0	15,4	15,1	13,4
Eccedenza	{ 1910-'12	11,8	7,2	14,1	16,6
	{ 1930-'32	6,8	2,8	9,2	7,9

La distribuzione per zone e regioni agrarie della superficie interessata dagli indicati gruppi di coltivazioni risulta dalle seguenti cifre percentuali:

PROSPETTO N. 9.

Table with 10 columns: ZONE E REGIONI AGRARIE, COLTIVAZIONI (NETTE DA TARE) - avvicendate (cereali, industriali, altre, foraggere, in complesso, Permanenti), TARE, TOTALE SEMIN. E CON. PIANTE LEGNOSE, COLTIV. INTERCALARI (Superficie ripetute).

Passando all'esame delle principali coltivazioni comprese in ogni singolo gruppo, si possono fare le seguenti osservazioni.

Cereali. - Il frumento, il granoturco maggengo e la segale sono le coltivazioni più diffuse, interessando, rispettivamente, il 49,0 %, il 43,1 % ed il 7,1 % della superficie a cereali. Il frumento è coltivato sul 28,0 % della detta superficie nella regione di montagna, sul 49,9 % in quella di collina e sul 61,1 % nella regione di pianura; il granoturco rispettivamente sul 54,3 %, 44,9 % e 23,9 %; la segale sul 17,3 %, 4,4 % e 14,1 %.

Foraggere. - La superficie a foraggere è costituita per il 78,8 % da prati avvicendati e per il 21,2 % da erbai annuali. I prati sono formati da trifoglio pratense (64 %), da loietto (17 %), da erba medica (fuori rotazione) (15 %) e per il 4 % da essenze miste, gli erbai annuali, in prevalenza, da segale e granoturco da foraggio.

Nella regione di montagna è a prato avvicendato l'81,4 % della totale superficie a foraggere; nella regione di collina l'83,2 % ed in quella di pianura il 71,3 %. I prati avvicendati, nella regione di montagna, sono formati da trifoglio pratense per il 48 %, da loietto per il 41 %, da erba medica per il 7 % e sono misti per il 4 %; nella regione di collina, da trifoglio pratense per il 62 %, da loietto per il 20 %, da erba medica per il 13 % e sono misti per il 5 %; nella regione di pianura, da trifoglio pratense per il 73 %, da erba medica per il 20 % e da loietto per il 7 %.

Gli erbai annuali sono costituiti da barbabietola da foraggio e granoturco da foraggio nella montagna; prevalentemente da granoturco da foraggio e segale nella collina e nella pianura.

Coltivazioni industriali. - Sono rappresentate soltanto da razzicone e figurano soprattutto nella regione di collina (88,3 %).

Altre coltivazioni. - Sono costituite essenzialmente da patata (96,0 %) e da legumi per prodotto fresco (1,8 % pisello e fagiolo). La patata prevale nettamente in tutte tre le regioni agrarie.

Coltivazioni intercalari. - Sono costituite principalmente da grano saraceno, granoturco cinquantino, e da erbai di trifoglio incarnato e granoturco da foraggio.

B) PRATI, PRATI-PASCOLI E PASCOLI PERMANENTI. - Sono costituiti per il 44,0 % da prati, per il 9,4 % da prati-pascoli e per il 46,6 % da pascoli, distribuiti, nel loro complesso, per l'80,2 % nella regione agraria di montagna, per il 18,2 % in quella di collina e per l'1,6 % nella regione di pianura.

Per zone e regioni agrarie, la composizione della coltura foraggera su terreno saldo, e la distribuzione della superficie interessata da ogni qualità di coltura, risultano dalle seguenti cifre percentuali:

PROSPETTO N. 10.

Table with 9 columns: ZONE REGIONI AGRARIE E PROVINCIA, QUALITÀ DI CULTURA (prati permanenti, prati-pascoli permanenti, pascoli permanenti, TOTALE), prati permanenti, prati-pascoli permanenti, pascoli permanenti, TOTALE.

C) COLTURE LEGNOSE SPECIALIZZATE. - Sono costituite per il 62,6 % da vigneti, per il 10,1 % da frutteti, per il 6,0 % da vivaisti per il 5,3 % da oliveti e per lo 0,2 % da gelseti. Dalle tare è coperto il 15,8 % della superficie.

Le colture legnose specializzate si trovano per il 78,1 % nella regione di montagna, per il 20,1 % in quella di collina e per l'1,8 % nella regione di pianura.

La composizione della coltura legnosa specializzata nelle singole zone e regioni agrarie è rappresentata dalle cifre percentuali che seguono:

PROSPETTO N. 11.

Table with 8 columns: ZONE REGIONI AGRARIE E PROVINCIA, COLTURE LEGNOSE SPECIALIZZATE (vigneti, oliveti, gelseti, frutteti, vivaisti), TARE, TOTALE.

Di seguito è indicato, sempre in cifre percentuali, come la superficie di ogni coltivazione sia repartita per zona e regione agraria.

PROSPETTO N. 12.

Table with 8 columns: ZONE REGIONI AGRARIE E PROVINCIA, COLTURE LEGNOSE SPECIALIZZATE (vigneti, oliveti, gelseti, frutteti, vivaisti), TARE, TOTALE.

D) BOSCHI E CASTAGNETI DA FRUTTO. - La superficie complessiva è costituita per il 91,4 % da boschi e per l'8,6 % da castagneti da frutto ed è distribuita, per il 67,4 % nella regione agraria di montagna, per il 27,6 % in quella di collina e per il 5,0 % nella regione di pianura.

Le proporzioni secondo le quali i boschi ed i castagneti da frutto sono rappresentati nel complesso, e la distribuzione della superficie ad essi investita, per zona e regione agraria, sono indicate dalle cifre percentuali seguenti:

PROSPETTO N. 13.

Table with 7 columns: ZONE REGIONI AGRARIE E PROVINCIA, Boschi (castagneti, altri boschi), Totale, Boschi (castagneti, altri boschi), Totale.

E) INCOLTI PRODUTTIVI. — Per zone e regioni agrarie figurano distribuiti secondo le proporzioni indicate:

Table with columns for Zona (XXIV-XXX) and Regione di Montagna, showing values for various agricultural zones and the province total.

11. Confronti con il Catasto agrario precedente. — Nel valutare le differenze tra i risultati dell'odierna catastazione e quelli della catastazione del 1910 (confronti limitati ai dati per Provincia e per regioni agrarie), è necessario tener presente il loro carattere di larga approssimazione, derivante dal fatto che nelle due rilevazioni non fu seguito uno stesso criterio in ordine:

- a) alla qualificazione delle colture;
b) alla raccolta, alla elaborazione ed alla interpretazione dei dati.

Di una precisa definizione mancarono, nel 1910, le colture legnose specializzate e le colture promiscue di piante erbacee e legnose (seminativi, prati permanenti, ecc. con piante legnose), di modo che, particolarmente nel confronto di dette colture, difetta la comparabilità delle due serie di dati.

Nel complesso della Provincia e nelle singole regioni agrarie di montagna, collina e pianura, per la superficie agraria e forestale e per quella improduttiva si sarebbero verificate le variazioni seguenti (1):

PROSPETTO N. 14.

Table showing surface area and differences for agricultural and forest land (Superficie agraria e forestale) and unproductive land (Superficie improduttiva) between 1910 and 1929.

Il prospetto che segue mostra in quali limiti sarebbero contenute le variazioni di superficie subite dalle singole qualità di coltura.

PROSPETTO N. 15.

Table showing differences in crop quality (QUALITÀ DI COLTURA) between 1910 and 1929, categorized by crop type.

(1) Per la comparabilità dei dati le circoscrizioni territoriali del 1910 sono state riferite a quelle del 1929.
(2) L'andamento meteorico dell'anno 1929 riuscì favorevole all'agricoltura, nonostante l'inverno molto freddo e la primavera piuttosto piovosa.

La Provincia presenta, nei riguardi del clima, caratteri diversi, in dipendenza della sua varia configurazione topografica.

Nella regione del Lario la grande massa d'acqua dei laghi di Como e di Lecco agisce come livellatrice delle temperature. Vi dominano venti regolari: la Breva, che spira di giorno, rimontando le valli; il Tivano che soffia di sera, in direzione opposta, con minore intensità; i Montici, meno regolari, che soffiano giù dalle valli laterali.

Nelle rimanenti zone montane si ha invece il clima, alquanto più rigido, caratteristico delle regioni alpine, con frequenti, repentine e brusche variazioni di temperatura.

Anche nei riguardi delle precipitazioni, la Provincia risente della sua caratteristica configurazione orografica, presentando, nel complesso, un clima intermedio tra il continentale ed il marittimo, con un massimo primaverile, che va poi progressivamente diminuendo nell'estate e nell'autunno, fino a raggiungere il minimo nell'inverno.

Si riportano, nel prospetto che segue, alcuni elementi riguardanti la temperatura, relativi alla stazione di Cantù.

STAZIONE DI CANTÙ

Table showing temperature data for the Cantù station for the period 1923-34, including monthly and annual averages for minimum and maximum temperatures.

Le precipitazioni atmosferiche (vedi: Le precipitazioni atmosferiche in Italia del decennio 1921-1930 del prof. FILIPPO EREDIA - Ministero dei Lavori Pubblici - Consiglio Superiore - Servizio Idrografico - Pubblicazione n. 16 - Roma, Istituto Poligrafico dello Stato, 1934-XII) oscillano, da zona a zona, da un minimo di mm. 1.092 ad un massimo di mm. 2.349.

V. — PRODUZIONI UNITARIE.

12. I dati del Catasto agrario 1929. — Dal quadro V della tavola II (Provincia) si rileva che nell'annata agraria 1928-'29 le produzioni unitarie sono state generalmente di poco superiori alla media del sessennio 1923-'28 per le coltivazioni erbacee autunno-vernine, per le foraggere e per le coltivazioni arboree; talora inferiori per le coltivazioni da rinnovo. Tale andamento va messo in relazione con il decorso climatico dell'annata in discorso (2).

Il quadro VI della tavola suddetta mostra come il frumento, il granturco ed i cereali minori (3) diano una produzione media unitaria più alta nei seminativi con piante legnose che nei seminativi semplici: detta differenza va messa in relazione con la maggiore diffusione della coltura promiscua nella regione di pianura, dove appunto i terreni sono più profondi e più fertili.

PROSPETTO N. 16.

Table showing unitary production (COLTIVAZIONI) for various crops (Frumento, Granturco, Cereali minori) comparing simple and leguminous plants, with differences in quantity and percentage.

13. Confronti con il Catasto agrario precedente. — L'osservazione fatta nel paragrafo 11, punto b), circa la limitata comparabilità dei risultati delle due catastazioni, al 1910 e al 1929, vale anche per le produzioni unitarie; tanto più che la prima rilevazione considerava non la produzione effettivamente ottenuta in un anno o in un periodo di anni, ma un prodotto detto normale (4). Nel prospetto che segue si riportano, comunque, alcuni dati di produzione unitaria relativa alle due catastazioni (per il Catasto del 1929 sono state considerate le produzioni unitarie medie del sessennio 1923-'28).

PROSPETTO N. 17.

Table showing unitary production (COLTIVAZIONI) for various crops (Frumento, Segale, Orzo, Avena, Granturco maggengo, Patata, Prati avvicendati) comparing 1910 and 1929 data, with differences in quantity and percentage.

14. Numero delle piante legnose. — Si è già accennato nel paragrafo 2 che una interessante e specifica caratteristica della nuova catastazione agraria è la rilevazione del numero medio di piante per ettaro e delle relative forme di allevamento.

Detti elementi possono efficacemente concorrere a spiegare i dati di produzione unitaria. Nel prospetto che segue è riportato, distintamente per essenze, il numero complessivo di piante che costituirebbe la consistenza della piantagione arborea della Provincia (5).

Nel prospetto seguente si riportano le quantità medie di precipitazione ed il numero medio dei giorni piovosi per quelle stazioni pluviometriche della Provincia che, nel decennio 1921-'30, hanno segnato le medie minime e massime nelle zone delimitate dalle isotele fra 1.000 e 1.500 mm., fra 1.500 e 2.000 e oltre 2.000. Le cifre che seguono il nome di ogni stazione indicano, nell'ordine, l'altitudine sul livello del mare ed il numero di anni in cui le osservazioni sono state eseguite.

Table showing precipitation data for various meteorological stations (Cremella, Olgiate Comaseo, Ronago, Dongo, Magreglio) for the months of the year.

(5) La produzione complessiva media annua della paglia dei cereali, tipo frumento, durante il sessennio 1923-'28 sarebbe stata, nella Provincia, di 517.000 quintali, dei quali 32.000 nella regione di montagna, 380.000 in quella di collina e 105.000 nella regione di pianura.

(6) Per prodotto normale s'intende quel prodotto che, secondo il giudizio di persona esperta, un terreno di una data qualità e di un dato grado di fertilità, darebbe col sistema di coltura in uso, se circostanze accidentali, favorevoli o sfavorevoli, non lo elevassero o abbassassero eccezionalmente. Si è creduto di assumere questo dato, generalmente noto ai pratici, nonostante il suo carattere empirico, in quanto è sembrato che esso potesse servire utilmente come punto di riferimento per stabilire le variazioni annuali dei prodotti. Il prodotto normale così stabilito ha carattere provvisorio. Dopo un certo numero di anni dalla rilevazione annuale ad esso si sostituirà il prodotto medio. Cfr.: MINISTERO DI AGRICOLTURA, INDUSTRIA E COMMERCIO: Ufficio di Statistica agraria Catasto agrario del Regno d'Italia - Vol. II: Lombardia, introduzione, pag. 9 (Roma, Tipografia Bertero e C. 1914).

(7) Nei seminativi (semplici e con piante legnose), nelle colture legnose specializzate e nelle altre qualità di coltura semplici, si sarebbero annualmente raccolti, nel sessennio 1923-'28, secondo computi largamente approssimativi, 205.900 quintali di legna da ardere (dei quali 184.700 di legna forte e 21.200 di legna dolce) e 880 metri cubi di legname da lavoro (dei quali 720 duro). Questi dati riflettono produzioni in condizioni di media stagionatura. Legna da ardere e legname da lavoro provengono per la totalità da latifoglie.

lo sviluppo della piscicoltura ⁽¹⁾.

Ulteriori constatazioni e considerazioni potranno essere fatte dagli studiosi sull'esame delle rilevazioni del Catasto agrario della Provincia.

(segue nota)

dei bozzoli. Dopo, con la discesa delle quotazioni della seta, si ebbe una progressiva riduzione dell'onciato allevato. Purtroppo la riduzione degli allevamenti è andata accompagnata da un'insana distruzione di molte piantagioni di gelai. L'andamento della produzione dei bozzoli nel periodo 1927-'34 è segnalato dai dati che sotto si riportano:

A N N I	ONCE gr. 30 n.	BOZZOLI kg.	MEDIA PER ONCIA kg.
1	2	3	4
1927	33.002	1.662.292	50,37
1928	28.000	1.210.000	43,21
1929	27.300	1.298.000	47,55
1930	25.230	1.232.500	48,85
1931	21.371	714.995	33,46
1932	15.958	798.460	49,91
1933	10.093	648.498	64,39
1934	10.583	624.123	58,97

L'allevamento fu praticato da 18.050 famiglie nel 1931, da 14.649 nel 1932, da 9.946 nel 1933 e da 9.448 nel 1934. Dalle rilevazioni compiute per gli anni 1932-'33 (vedi ISTITUTO CENTRALE DI STATISTICA - *Indagine sulla bachicoltura* - Roma, Istituto Poligrafico dello Stato, 1935-XIV) risulta la prevalenza del piccolo allevamento, come è dimostrato dai dati che seguono:

I numerosi dati analitici contenuti nelle diverse tavole di questo fascicolo forniscono infatti una ricca messe di notizie e di documentazioni, che si prestano a molteplici, interessanti elaborazioni.

NUMERO DI FAMIGLIE CHE HANNO ALLEVATO SEME BACI.

ANNO	fino	da ½	da 1	da 2	da 3	da 5
	a ½ oncia	a 1 oncia	a 2 once	a 3 once	a 5 once	a 10 once
1932	3.859	5.866	4.209	600	109	6
%	26,3	40,1	28,7	4,1	0,8	..
1933	2.233	4.331	2.921	382	79	—
%	22,5	43,5	29,4	3,8	0,8	—

⁽¹⁾ I numerosi laghi, laghetti e fiumi offrono alla regione lariana larghe possibilità di coltivare l'industria della pesca. Questa attività fu sino a ieri molto trascurata. La costituzione, nel 1926, del *Consorzio Provinciale per la tutela della pesca* ha aperto all'industria ittica possibilità di larghissimo e florido sviluppo. Il Consorzio, che ha la gestione dell'*incubatoio* di Flumelatte, uno dei più importanti d'Europa, ha subito iniziato operazioni di ripopolamento delle acque, regolando opportunamente la pesca.

L'*incubatoio* di Flumelatte dispone di 212 campane per l'incubazione dei *coregoni*, di 60 cassoni capaci di 6 milioni di avannotti, di 18 cassoni per uova di *trotta*, oltre a molti telai e filtri per uova *trotta* e 18 milioni di *pesce persico*. Lo stabilimento può annualmente incubare 58.880 uova di coregone, mezzo milione di uova di di uova di pesce persico.

Più tardi il Consorzio ha assunto la gestione di altri incubatoi, e precisamente: dell'*incubatoio* di Rescia, presso Porlezza, di proprietà dello Stato, utilizzato per il ripopolamento delle acque del lago di Lugano e dei suoi affluenti; attrezzato per l'incubazione di 6.600.000 uova di coregone e di 120.000 uova di *trotta*; dell'*incubatoio* della Valletta (pure dello Stato), dotato di 10 vasconi doppi e un vascone centrale per uova di *trotta*, 5 campane per coregone e temolo, 2 vasche distributrici ed una vasca di decantazione con filtro a 4 divisorie ed attrezzato per l'allevamento di circa 300.000 uova di *trotta lacustre* e 50.000 uova di *trotta fario*. Il Consorzio ha anche predisposto, infine, un progetto di costruzione di un incubatoio sul torrente Bitto, per l'incubazione annua di 2 milioni di uova di *trotta*.

Nel settennio 1926-'32 il Consorzio ha immesso nei laghi e nei fiumi 203.406.600 giovani pesci.

AVVERTENZE ALLE TAVOLE (1)

(Sono contrassegnate con asterisco (*) quei titoli e quelle voci di paragrafo delle presenti "Avvertenze", che figurano, pure contrassegnate con asterisco, nelle tavole).

NOTA. — Nelle tavole II e III del presente fascicolo, e di quelli che seguiranno (2), sono state introdotte alcune modificazioni allo scopo di pubblicare in forma più partecolareggiata i dati riguardanti la popolazione agricola, le aziende agricole, le coltivazioni intercalari e le piante legnose.

Per quanto riguarda queste ultime si danno, ora (quadro IV), tutte le forme e relative combinazioni secondo le quali le piante legnose possono essere allevate, distinguendo la coltura legnosa specializzata, in pura e in mista, con l'indicazione, per quest'ultima, delle specie prevalenti e di quelle secondarie, ed offrendo altresì, dati analitici relativamente alla coltura promiscua di piante erbacee e legnose ed alle piante nelle tate e sparse nelle diverse qualità di coltura.

La presentazione dei dati è fatta in modo che, tanto nel quadro IV come nel V, risultano chiaramente distinte, della superficie con coltivazioni legnose, la superficie integrante e la superficie ripetuta.

Nelle tavole sono state omesse tutte le cifre percentuali. Sono però stati aggiunti, dei prospetti riepilogativi con cifre percentuali, nei « Cenni illustrativi » che precedono le tavole stesse.

1. Circostrizioni. — Nelle tavole che seguono vengono considerate tanto la circostrizione amministrativa (Comune e Provincia) quanto quella agraria (Zona agraria e Regione agraria).

La circostrizione amministrativa è riferita al 21 aprile 1931-LX, data del VII Censimento generale della Popolazione.

Le « Zone agrarie » sono costituite da un raggruppamento di Comuni di una stessa Provincia aventi analoghe condizioni naturali ed agrarie. (Eccezionalmente vi sono Zone agrarie formate da un solo Comune) (3).

Le « Regioni agrarie » sono tre: Regione di montagna, Regione di collina e Regione di pianura, e risultano da un raggruppamento di Zone agrarie aventi caratteri affini ed attribuibili all'una o all'altra Regione in base a criteri sintetici di prevalenza. Pertanto il territorio di una Provincia può essere rappresentato da una sola Regione.

2. Superficie territoriale. — È l'area totale del territorio considerato (Comune, Zona agraria, Regione agraria, Provincia). Le superfici territoriali adottate sono quelle corrispondenti alla circostrizione amministrativa al 21 aprile 1931-IX (v. par. 1).

3. Superficie produttiva (agraria e forestale). — È la parte della superficie territoriale che dà una produzione agraria o forestale, sia pure minima, ed anche se spontanea e non utilizzata.

4. Superficie improduttiva. — È la parte della superficie territoriale che non dà produzione agraria o forestale. Comprende, perciò, le superfici occupate dalle acque, dai fabbricati (urbani o rustici e relative aree improduttive annesse), dalle strade, ferrovie e tramvie (escluse le loro scarpate produttive) e dai terreni sterili per natura (quali le nude rocce, i ghiacciai, i nevai permanenti, i ghiaietti, gli arenili e le spiagge marine) o comunque improduttivi dal punto di vista agrario e forestale (quali le saline, gli stagni da pesca, le torbiere, le cave e le miniere) in quanto non danno alcun prodotto vegetale. La superficie improduttiva corrisponde, quindi, alla differenza tra la superficie territoriale e la superficie agraria e forestale.

5. Qualità di coltura. — La superficie produttiva (agraria e forestale) comprende le sottoindicate qualità di coltura:

1. Seminativi semplici
2. Seminativi con piante legnose
3. Prati permanenti semplici
4. Prati permanenti con piante legnose
5. Prati-pascoli permanenti semplici
6. Prati-pascoli permanenti con piante legnose
7. Pascoli permanenti semplici
8. Pascoli permanenti con piante legnose
9. Colture legnose specializzate
10. Boschi
11. Incolti produttivi semplici
12. Incolti produttivi con piante legnose
13. Incolti produttivi a prevalente produzione legnosa.

6. Qualità di coltura semplici e qualità di coltura con piante legnose. — Si hanno qualità di coltura semplici quando il terreno è del tutto privo di piante legnose (arboree o arbustive, agrarie o forestali), oppure quando queste vi si trovano in misura tale da coprire il terreno per meno del 5% della sua estensione. Se la percentuale raggiunge il 5, ma non eccede il 50, le qualità di coltura si considerano con piante legnose (fatta eccezione per la vite, dato il suo speciale portamento); oltre il 50% di copertura si hanno le seguenti qualità di coltura: colture legnose specializzate, boschi e incolti produttivi a prevalente produzione legnosa, a seconda dei casi indicati rispettivamente ai paragrafi 9, 10 e 11.

Va notato che il grado di copertura del terreno è determinato dalla superficie della proiezione della chioma sul terreno stesso (area d'insidenza) allorchè le piante legnose hanno raggiunto la maturità (per le piante forestali quella del taglio consuetudinario). Qualora le piante non raggiungano contemporaneamente la maturità, il grado di copertura è riferito al momento in cui l'area coperta risulta massima.

7. Seminativi. — Sono considerati tali tutti i terreni lavorati e sottoposti ad avvicendamento di colture erbacee; sono, pertanto, seminativi i terreni adibiti alla coltivazione dei cereali, delle piante industriali, delle foraggere (prati artificiali, erbai), degli ortaggi, ecc.

Sono considerati seminativi anche quei terreni nei quali la successione di dette colture è interrotta da un periodo, di uno o più anni, durante il quale essi terreni sono tenuti a riposo od a pascolo. Se, però, tale periodo è superiore a 10 anni, si considera seminativo soltanto quella quota della superficie che corrisponde alle predette colture erbacee comprese nell'avvicendamento. (Così, ad esempio, in un avvicendamento in cui a due anni consecutivi di grano seguissero dodici anni di pascolo, verrebbe considerato quale seminativo il settimo della superficie).

Per il criterio distintivo fra seminativi « semplici » e seminativi « con piante legnose » vedasi il paragrafo 6.

8. Prati permanenti, prati-pascoli permanenti, pascoli permanenti. — Sono i terreni che permanentemente, ed almeno per un periodo superiore ai dieci anni (v. par. 7), non vengono lavorati, e sono utilizzati esclusivamente, o quasi, per la produzione di foraggio.

Caratterizza il prato permanente il fatto che il foraggio viene raccolto esclusivamente mediante falciatura. Ove, invece, il foraggio venga utilizzato esclusivamente col mezzo del bestiame pascolante si ha il pascolo permanente. Quando, poi, la raccolta del foraggio si attui a mezzo di uno sfalco primaverile, seguito dal pascolo del bestiame per il resto dell'anno, si ha il prato-pascolo permanente.

Anche le dette qualità di coltura si distinguono in « semplici » e « con piante legnose » secondo il criterio già indicato (v. par. 6).

9. Colture legnose specializzate. — Sono rappresentate dai terreni coltivati a piante legnose agrarie (arboree od arbustive) esclusivamente (in quanto il terreno non sia contemporaneamente coltivato a piante erbacee) o prevalentemente (in quanto l'area d'insidenza delle piante legnose sia superiore al 50% della superficie): oliveti, agrumeti, mandorleti, frutteti, gelseti, carrubeti e simili. Come si è detto (v. par. 6), per la vite si prescinde dalla considerazione della prevalenza dell'area d'insidenza: la coltivazione è considerata specializzata (vigneto) quando sia riconosciuta tale nel tipo di agricoltura locale.

10. Boschi. — Sono considerati boschi i terreni rivestiti di piante legnose forestali (arboree od arbustive) la cui area d'insidenza eccede il 50% (v. par. 6) e la cui produzione legnosa per unità di superficie non sia assolutamente minima, cioè appena apprezzabile.

Per quanto la produzione di legno sia accompagnata da produzione non legnosa, questa d'importanza economica magari superiore a quella, vengono considerati come boschi, malgrado il loro carattere più o meno agrario sotto altri aspetti, anche i castagneti da frutto, i sommaccheti ed i manneti.

Sono, altresì, qualificati boschi i nocioleti e i noceti quando scopo prevalente della coltura sia la produzione del legno o, per il nocciuolo, anche della foglia.

Infine, sono considerati boschi anche i parchi, qualora la densità delle piante e la natura della produzione conferiscano loro i suindicati caratteri del bosco.

I boschi colpiti da incendi o da altri gravi danni occasionali sono considerati ancora tali qualora non sia stata data una nuova destinazione al terreno.

Fanno parte della superficie boscata « le radure » dei boschi (piccoli appezzamenti disseminati nel bosco aventi soprassuolo molto rado), mentre ne sono esclusi i « vuoti » (appezzamenti privi di soprassuolo boschivo).

11. Incolti produttivi. — Sono i terreni quasi sterili che, pur non offrendo una produzione agraria o forestale nel senso comunemente inteso, danno tuttavia qualche prodotto spontaneo (erbaceo o legnoso), utilizzato o non, quantitativamente assai limitato rispetto all'unità di superficie. Tali sono i gerbidi, le cosiddette « rupi boscate », alcuni relitti fluviali o marittimi e non pochi terreni già « pascoli » che un continuo degradamento ha semisterilito, o già « boschi » che un progressivo deterioramento ha ridotto in misere condizioni di suolo e di soprassuolo, non capaci che di produzioni legnose unitarie pressochè insignificanti e mancanti di uno dei due caratteri che definiscono il bosco (area d'insidenza e produzione unitaria).

Sono incolti produttivi anche i terreni più superficiali, a roccia pressochè affiorante o saltuariamente emergente, in quanto non consentono se non una produzione assolutamente minima.

Anche per gli incolti produttivi la distinzione in « semplici » e « con piante legnose » è basata sul criterio indicato al paragrafo 6. È, però, da notare che a costituire l'area d'insidenza partecipano, per gli incolti produttivi, anche le piante suffruticose. Qualora l'area d'insidenza superi il 50% si ha l'incolto produttivo « a prevalente produzione legnosa ». (Vedi anche Catasto forestale, fascicoli pubblicati, par. 10 delle « Avvertenze alle tavole »).

TAV. II-III

QUADRO I.

12. Giacitura. — Si indica se il territorio giace prevalentemente in montagna, in collina, in pianura, o in posizioni intermedie. Tale indicazione deve essere considerata come approssimativa.

13. Posizione geografica. — La latitudine e la longitudine sono riferite al Centro principale (*) del Comune, intendendo per tale quello ove ha sede la casa Comunale.

I dati di latitudine e longitudine sono espressi con l'approssimazione di 1'. La longitudine è misurata dal meridiano fondamentale di Roma (Monte Mario) ed è preceduta dal segno + se è orientale, dal segno - se occidentale.

14. Altimetria. — Per massima e minima, s'intendono le quote altimetriche massima e minima, sul livello del mare, fra quelle indicate nelle levate di campagna dell'Istituto Geografico Militare.

L'altimetria prevalente (*) è generalmente valutata con apprezzamento a vista sulle levate di campagna dell'Istituto Geografico Militare. Talvolta si è calcolata pianimetricamente sulle levate stesse, in base alle porzioni di territorio comprese fra le successive curve di livello.

La quota altimetrica del Centro principale (*) è riferita alla soglia della Chiesa Madre o a quella della Casa Comunale.

15. Popolazione. — Si riportano i dati del Censimento al 21 aprile 1931-IX.

Popolazione presente o di fatto. — È costituita dalle persone che al momento del Censimento si trovavano presenti nel Comune, con dimora abituale, o soltanto temporanea.

Popolazione censita nei centri. — È quella che abita nei centri, e tali si intendono quei raggruppamenti di popolazione che vivono intorno ad un luogo di raccolta — chiesa, scuola, stazione ferroviaria o tramviaria o di servizi automobilistici, negozi — ove sogliono concorrere gli abitanti dei luoghi vicini, per ragioni di culto, istruzioni, affari, ecc.

Popolazione censita nelle case sparse. — È quella che abita nelle case isolate in campagna. In generale è considerata popolazione sparsa anche quella che abita in piccoli raggruppamenti di case (casolari, fattorie, ecc.) privi di un luogo di raccolta, a meno che considerazioni speciali non permettano di ravvisare in questi luoghi dei centri nascenti o in via di formazione.

Popolazione residente. — È costituita dalle persone che hanno nel Comune la loro dimora abituale. Vi sono comprese le persone che alla data della rilevazione erano presenti nel Comune (con dimora abituale), e le persone che ne erano temporaneamente

(1) Per i casi speciali, o per ulteriori precisazioni di dettaglio, si rinvia il lettore alle seguenti pubblicazioni: ISTITUTO CENTRALE DI STATISTICA: *Aggiornamento del Catasto agrario e formazione del Catasto forestale* (Roma, 1928-VI); *Catasto agrario - Istruzioni aggiuntive per il suo aggiornamento*: circolare n. 66 del 5 maggio 1930-VIII (Roma, 1930-VIII); *Catasto agrario - Istruzioni aggiuntive per la sua formazione ex novo*: circolare n. 66 del 5 maggio 1930-VIII (Roma, 1930-VIII); *Catasto agrario - Esempio di aggiornamento* (Roma, 1930-VIII); *Catasto agrario - Esempio di rilevazione ex novo* (Roma, 1930-VIII). — MINISTERO DI AGRICOLTURA INDUSTRIA E COMMERCIO: *Catasto agrario* - Vol. II: *Introduzione* (Roma, 1915).

(2) Fascicoli N. 1, 2, 3, 4, 6, 7, 8, 10, 11, 13, 15, 17, 18, 19, 22, 26, 27, 28, 31, 42, 45, 58, 59, 60, 61, 62, 64, 65, 66, 67, 69, 70, 73, 78, 79, 80, 81, 82, 83, 85, 88, 89, 91, 92, oltre il fascicolo speciale di ASTI

(3) v. ISTITUTO CENTRALE DI STATISTICA - *Annali di Statistica* - Serie VI, Vol. V: *Le caratteristiche delle Zone agrarie del Regno* (Roma, 1929-VII); *Annali di Statistica* - Serie VI, Vol. XXII: *Revisione delle Zone agrarie secondo la circostrizione amministrativa dei Comuni in esse compresi al 21 aprile 1931-IX* (Roma, 1932-X).

assenti. La popolazione residente viene considerata come *popolazione legale* fino al censimento successivo.

16. Popolazione agricola*. — Viene indicato il numero delle famiglie con a capo un agricoltore e il corrispondente numero di componenti. I dati suddetti sono distinti anche per singole posizioni del capo famiglia (conducente terreni propri; fittavolo; colono; giornaliero di campagna; altro addetto all'agricoltura). I dati sono desunti dal Censimento generale della popolazione al 21 aprile 1931-IX.

17. Aziende agricole*. — Delle aziende agricole, sulla scorta dei risultati del Censimento al 19 marzo 1930-VIII, vien dato il numero e la ripartizione per classi di ampiezza (dieci classi) e combinatamente per sistema di conduzione: economia diretta, affitto, colonia, tipo misto.

Per comodità di calcolo i dati di superficie sono stati arrotondati all'ettaro. Pertanto potrà riscontrarsi qualche lieve differenza fra le superfici indicate nei riepiloghi per Zona, Regione e Provincia e la somma delle superfici parziali figuranti nelle tavole del Comune.

18. Bestiame*. — Si riportano i dati definitivi del Censimento agricolo del 19 marzo 1930-VIII.

QUADRO II.

Per l'interpretazione di quanto è contenuto nel quadro II, vedansi le presenti avvertenze dal par. 2 al par. 11.

QUADRO III.

19. Superficie integrante. — Nella « coltura erbacea » si considera *integrante* la superficie di quelle coltivazioni che occupano in esclusività il terreno per tutto l'anno (es.: prato non di primo anno d'impianto) o per la maggior parte dell'anno (es.: frumento autunnale, cui segue, come seconda coltivazione nello stesso anno agrario, il riso di trapianto o il granturco cinquantino o l'erbaio autunno-vernino o altra coltivazione intercalare); e, nel caso di coltivazioni consociate, le superfici di quelle coltivazioni che sono considerate come più importanti (es.: granturco nella consociazione granturco e fagioli; grano nella consociazione con leguminosa foraggera per la formazione del prato, ecc.).

Nella « coltura legnosa », a frutto annuo, occorre distinguere i seguenti casi:

a) « coltura legnosa specializzata pura », costituita, cioè, da una sola specie (vite, olivo, ecc.): la relativa superficie si considera *integrante*;

b) « coltura legnosa specializzata mista », costituita da più specie consociate (es.: vigneto con piante di olivo e di fruttiferi): la superficie si considera *integrante* rispetto alla specie legnosa prevalente, che, nell'esempio ricordato, è la vite. E così in casi analoghi.

La somma delle superfici integranti corrisponde alla superficie agrario-forestale.

20. Superficie ripetuta. — Si considerano ripetute le superfici relative a quelle coltivazioni erbacee che, in caso di successione di più colture sullo stesso terreno e nello stesso anno, occupano il terreno stesso non per il periodo maggiore (es.: riso di trapianto; granturco cinquantino in successione, nel medesimo anno, al frumento autunnale) e a quelle che, in caso di coltivazioni erbacee consociate, non sono le più importanti (es.: fagioli nella consociazione con granturco).

Alle coltivazioni legnose si attribuisce la superficie ripetuta quando sono coltivate in promiscuità con le coltivazioni erbacee e la loro area d'insidenza non supera il 50 % della superficie. Nel caso ricordato all'avvertenza n. 10, di « coltura legnosa specializzata mista » (vigneto con olivi e fruttiferi), si attribuisce la superficie ripetuta alle specie legnose secondarie, cioè alle specie non prevalenti (olivi e fruttiferi). Quando nella « coltura legnosa specializzata », tanto pura che mista, si pratici anche la coltivazione di piante erbacee, la superficie da queste occupata si considera ripetuta.

Ogni qualvolta non esista una apposita colonna per l'indicazione delle superfici ripetute, le cifre corrispondenti sono date tra parentesi. Vedasi, ad esempio, il quadro IV, coll. 2 e 4 (superficie dei sostegni vivi).

21. Coltivazioni. — I raggruppamenti delle coltivazioni che si trovano in tale quadro hanno la loro rispondenza nel quadro V, col. 2 (seminativi), dove le singole coltivazioni si susseguono nello stesso ordine.

Con la somma delle superfici di detti gruppi di coltivazioni si indica, nel quadro, la *superficie complessiva delle coltivazioni in avvicendamento*, e precisamente alla col. 2 le superfici integranti, alle coll. 3 e 4 le superfici ripetute delle coltivazioni intercalari, rispettivamente nei seminativi e nelle colture legnose specializzate. Segue la superficie delle « coltivazioni permanenti » e cioè di quelle che costituiscono gli *orti stabili (orti industriali ed orti familiari)*, le *risaie stabili*, i *giardini a fiori*, o a *piante ornamentali*, ecc. Tutte queste superfici integranti (v. avvertenza n. 19) sono indicate al netto di tare.

22. Tare. — Si considerano *tare* quelle piccole superfici che restano inutilizzate per le coltivazioni vere e proprie, perchè occupate dai fossi, capezzagne, sentieri poderali, muriccioli, siepi e simili. Possono essere produttive (quando danno un qualche prodotto) od improduttive.

QUADRO IV.

Superfici integranti e superfici ripetute. — Vedi avvertenza ai nn. 19 e 20.

* Il quadro IV contiene i dati di superficie e di fittezza di piantamento delle coltivazioni legnose ed ha corrispondenza con il quadro V, dove le coltivazioni stesse sono date nello stesso ordine.

23. Sostegni vivi. — La superficie cui si riferiscono si considera sempre come superficie ripetuta.

24. Piante legnose nelle tare e sparse. — Nella col. 11 sono indicate le superfici ripetute relative alle piante legnose nelle tare e alle piante legnose sparse. Sono considerate *sparse* le piante legnose esistenti nelle qualità di coltura semplici (seminativi, prati, prati-pascoli, pascoli, incolti produttivi) in misura tale da coprire il terreno per non più del 5 % della sua estensione.

25. Numero medio di piante per ettaro (coll. 3, 5, 8, 10 e 12). — Tale numero è una media aritmetica ponderata, calcolata secondo le speciali istruzioni all'uopo impartite (1).

26. Forma prevalente di allevamento. — Viene ricordata a pie' del quadro.

QUADRO V.

Superfici integranti e superfici ripetute. — Vedi avvertenze ai nn. 19 e 20.

27. Elenco delle coltivazioni* (col. 1). — Le coltivazioni sono elencate nell'ordine dei gruppi indicati nei quadri III e IV. Ciascuna coltivazione è contrassegnata da un numero progressivo. Voci e numeri restano identici per tutte le tavole, il che facilita grandemente i raffronti.

(1) Cfr. ISTITUTO CENTRALE DI STATISTICA - *Espresso IV (Catasto agrario)* - Circolari n. 65 e n. 66 del 5 maggio 1930-VIII.

(2) Le percentuali riportate nelle note di cui alle coll. 11 e 12 del quadro V (produzioni totali sessennio 1923-'28 e 1929) sono state ricavate, per semplicità di calcolo, dalle produzioni totali del sessennio 1923-'28.

(3) La rilevazione della produzione delle castagne e del foraggio, proveniente dai boschi, è comune ai due Catasti, secondo i criteri propri di ciascuna catastazione (v. tavole ed avvertenze alle tavole nei rispettivi fascicoli).

Ad evitare che questa uniformità di inquadramento dia insufficiente rilievo a speciali condizioni meritevoli di essere messe in evidenza, si fanno apposite note in calce al quadro (sulle consociazioni, sulla produzione di semenzine di foraggiere, sulla composizione dei prati avvicendati, sulla estensione dei prati nelle colture legnose specializzate, sulle superfici irrigate, sugli orti industriali, sulla composizione degli erbai, sulla produzione di uva da tavola e per consumo diretto, ecc.) (2) e si danno notizie più particolareggiate nei « Cenni illustrativi ».

Alle coltivazioni elencate specificatamente nella col. 2 seguono, per ogni gruppo, le voci « altri » o « altre ». Così, i numeri 9 per i cereali, 16 per le industriali, 26 per le leguminose da granella, ecc. Tali voci raggruppano coltivazioni che, in genere, sono di secondaria e spesso di infima importanza, tuttavia se ne fa cenno specifico in nota con l'indicazione dei relativi dati di superficie e produzione.

Per le coltivazioni dal n. 17 al n. 36, cioè per le patate e per tutti gli ortaggi, è da notare che esse possono essere coltivate sia in *pieno campo* che in *orti industriali*. Non si pone alcuna nota se sono in pieno campo, si fanno annotazioni specifiche ai piedi del quadro se sono, in tutto o in parte, in orti industriali.

Le produzioni di foraggio sono espresse in quintali di fieno normale (v. avvertenza n. 34).

28. Orti familiari* - Fiori* - Coltivazioni ornamentali e per fronda verde* - Piante ornamentali* - Vivai*. — Per gli orti familiari (n. 37), per i fiori (n. 38 e 39), per le coltivazioni ornamentali e per fronda verde (n. 40), per le piante ornamentali (n. 69) e per i vivai (n. 72), la produzione è indicata in *valore* (migliaia di lire).

29. Coltivazioni legnose. — Per ogni coltivazione legnosa si riporta: in a) la superficie, in b) il numero medio di piante per ettaro.

Gli altri prodotti delle coltivazioni legnose (legna da ardere, da carta, da pali, ecc.) che non possono trovare indicazione nelle colonne del quadro, vengono annotate ai piedi del quadro stesso, con una chiamata alle coll. 11 e 12.

30. * Produzione totale in base al rendimento unitario medio del sessennio 1923-'28 (coll. 9 e 11). — La produzione totale per il sessennio 1923-'28 (base di riferimento per i confronti catastali) è stata ottenuta applicando la produzione media unitaria rilevata per il sessennio detto, all'unica superficie di sicuro accertamento, che è quella del 1929. Ciò si è reso necessario per diverse considerazioni e, specialmente, per la incertezza e inesattezza delle superfici rilevate dalle statistiche agrarie nei singoli anni dal 1923 al 1928, nonchè per il mancato riguardo che spesso ebbero le variazioni di superficie in dipendenza delle frequenti modificazioni delle circoscrizioni amministrative comunali e provinciali.

È da tenere presente che nelle tavole II (Provincia, Regioni e Zone agrarie) le cifre relative alle produzioni totali talvolta non corrispondono esattamente al prodotto della superficie per le rispettive produzioni unitarie, figurando, queste ultime, arrotondate al decimo.

Le suddette produzioni totali rappresentano, invece, esattamente la somma delle corrispondenti cifre di produzione totale dei Comuni componenti le Zone, delle Zone componenti le Regioni, delle Regioni componenti la Provincia.

31. Nelle tare, riposi, incolti, ecc.* (n. 48 dell'elenco). — Le cifre della produzione (indicate nelle coll. 9 e 10) si riferiscono alla produzione accessoria di foraggio, specificata nel quadro VII col. 4, A.

QUADRO VI.

* *Produzione totale in base al rendimento unitario medio del sessennio 1923-'28* (col. 5) (v. avvertenza n. 30).

32. Cereali. — Nel quadro le superfici e le produzioni dei cereali vengono considerate analiticamente per le qualità del seminativo nelle quali la coltivazione è praticata: semplici, con piante legnose, sotto le colture legnose specializzate.

33. Cereali minori*. — Comprendono la segale, l'orzo, l'avena e gli eventuali cereali di cui al n. 9 del quadro V.

QUADRO VII.

34. Nel quadro vengono indicate le produzioni foraggiere in quintali di fieno normale (*) (equivalente di fieno di buon prato naturale, polifita, asciutto).

RAPPORTI FRA CATASTO AGRARIO E CATASTO FORESTALE.

Rilevazioni di superficie. — La ripartizione della superficie territoriale fra produttiva (agraria e forestale) ed improduttiva, e di quella produttiva fra le varie qualità di coltura (v. par. 5), è stata considerata con uniformità di criteri da ambedue i Catasti, con metodo, però, non in ogni parte coincidente.

Il Catasto agrario ha proceduto in parte per aggiornamento del Catasto agrario 1910, appoggiandosi, ove esisteva, al nuovo Catasto geometrico, ed in parte per rilevazione diretta (per « sezioni » di Comune mediante ripartizione oculare della superficie); il Catasto forestale, invece, ha sempre proceduto per rilevazione diretta.

Inoltre, il Catasto agrario doveva compiere, come ha compiuto, i suoi accertamenti in breve tempo, contemporaneamente in tutto il Regno, con riferimento all'anno 1929, mentre i lavori del Catasto forestale richiederanno ancora diversi anni per essere completati, e conseguentemente i suoi dati di superficie sono riferiti all'anno nel quale hanno avuto, od avranno, luogo le relative rilevazioni.

La diversità per i due Catasti, tanto nel metodo, quanto nella data di riferimento dei risultati, nonchè le differenti finalità della duplice catastazione, e lo stesso grado di approssimazione proprio dei procedimenti seguiti (affidati, inoltre, ad operatori differenti), fanno sì che possono verificarsi differenze nei dati di superficie assunti dall'uno e dall'altro Catasto, sia per le singole qualità di coltura, sia per il loro complesso. Il che era stato previsto e disciplinato colle istruzioni dell'Istituto, relative alle due catastazioni.

Rilevazioni di produzione. — Sono di competenza del Catasto agrario quelle riguardanti:

a) tutti i prodotti (anche legnosi) dei seminativi, delle colture legnose specializzate e delle piante legnose sparse nelle qualità di coltura semplici (seminativi, prati, prati-pascoli, pascoli permanenti e incolti produttivi);

b) i prodotti non legnosi dei prati, prati-pascoli, pascoli permanenti e degli incolti produttivi;

c) la produzione di castagne, di foraggio e di strame, proveniente dai boschi (3); come pure quella della foglia di gelso e della frutta di piante legnose agrarie, eventualmente esistenti nei boschi.

Sono di competenza del Catasto forestale le rilevazioni riguardanti:

a') tutti i prodotti (legnosi, non legnosi ed accessori) dei boschi;

b') la produzione legnosa dei prati, prati-pascoli e pascoli permanenti, con piante legnose, e quella degli incolti produttivi con piante legnose ed a prevalente produzione legnosa;

c') l'importanza, agli effetti del pascolo, dei terreni di cui in a) e b').

Segue Riassunto della provincia di COMO

Tav. I.

Table with columns for Comuni, ZONE E REGIONI AGRARIE, REPARTIZIONE DELLA SUPERFICIE AGRARIA E FORESTALE (Seminativi, Prati, Colture Leggere Specializzate, Boschi, Incolti Produttivi), SUPERFICIE (Agraria e Forestale, Improduttiva, Territoriale), and POPOLAZIONE (Presente, Residente). It includes sub-sections for Zona agraria XXX (Cerésio e Valle Intelvi), REGIONE AGRARIA DI COLLINA (Zona agraria XXXI - Alto comasco), Zona agraria XXXII - Alta Brianza orientale, and Zona agraria XXXIII - Bassa Brianza orientale.

Segue Riassunto della provincia di COMO

Tav. I.

Table with multiple sections: 'RIPARTIZIONE DELLA SUPERFICIE AGRARIA E FORESTALE', 'SUPERFICIE', 'POPOLAZIONE', 'Zona agraria XXXIV. - Brianza comasca', 'Zona agraria XXXV. - Basso comasco', 'REGIONE AGRARIA DI PIANURA', 'Zona agraria XXXVI. - Altopiano Comasco', and 'CIFRE PROPORZIONALI'. It contains detailed agricultural and demographic data for various zones and the entire province of Como.

Segue: Riassunto del bestiame della provincia di COMO

Tav. I-bis.

Table with columns for Comuni, ZONE E REGIONI AGRARIE, BOVINI (TOTALE, VACCHE, MANZI E BUOI), EQUINI (CAVALLI, ASINI, MULI E BARDOTTI), SUINI (TOTALE, sopra l'anno), OVINI, and CAPRINI. It includes sub-sections for Zona agraria XXX (Cerèto e Valle Intelvi), REGIONE AGRARIA DI COLLINA (Zona agraria XXXI - Alto Comasco), Zona agraria XXXII - Alta Brianza orientale, and Zona agraria XXXIII - Bassa Brianza orientale.

Segue: Riassunto del bestiame della provincia di COMO

Tav. I-bis.

Table with columns for Comuni, ZONE E REGIONI AGRARIE, BOVINI (TOTALE, VACCHE, MANZI E BUOI), EQUINI (CAVALLI, ASINI, MULI E BARDOTTI), SUINI (TOTALE, sopra l'anno), OVINI, and CAPRINI. It includes sub-sections for Zona agraria XXXIV (Brianza comasca), Zona agraria XXXV (Basso comasco), Regione Agraria di Pianura, Zona agraria XXXVI (Altopiano comasco), and Cifre Proporzionali.

Regione agraria di MONTAGNA

Tav. II.

I. - Dati generali

Table I: General data. Columns include: 1. Popolazione (Presente, Residente), 2. Distribuzione dei Comuni, 3. Popolazione agricola, 4. Aziende agricole, 5. Bestiame.

II. - Superficie per qualità di coltura

Table II: Surface by quality of cultivation. Columns: QUALITÀ DI COLTURA, SUPERFICIE (ettari) - semplici, con piante legnose, totale.

III. - Ripartizione superficie seminativi

Table III: Distribution of sown surface. Columns: COLTIVAZIONI, SUPERFICIE INTEGRANTE, SUPERF. RIPETUTA COLTIVAZIONI INTERCALARI.

IV. - Superficie e densità delle colture legnose (*)

Table IV: Surface and density of woody crops. Columns: COLTIVAZIONI, SUPERFICIE INTEGRANTE, SUPERFICIE RIPETUTA.

V. - Superficie e produzione delle singole coltivazioni - Densità delle coltivazioni legnose

Table V: Surface and production of individual crops - Density of woody crops. Large table with multiple columns for quality of cultivation, surface, and production.

Footnote text for Table V: (*) Ha. 2 improduttivi nel 1929 per avversità stagionale. (**) Calcolata sulla superficie in produz. (**) Nel vigneto. (**) Ha. 292 grano saraceno, ha. 44 miglio; ha. 24 panico. (**) Produzz. totali, rispettiv. nel sessennio 1923-'28 e nell'anno 1929: grano saraceno, q. 2.305 e q. 2.508; miglio, q. 505 e q. 180; panico, q. 182 e q. 180. (**) Fagioli e piselli. (**) Per ha. 181 consoc. alle patate, per ha. 138 col granoturco maggengo, per ha. 20 ai fagioli; ha. 4 nel vigneto. (**) Preval. ortaggi da foglie. (**) Per ha. 6 consoc. al granoturco maggengo. (**) Nelle colt. legn. specializz. (**) 48 % trifoglio prat., 41 % loietto, 7 % erba medica, 4 % misti, 0,2 % irrigui. (**) Barba-bietole e granoturco, da foraggio. (**) Preval. granoturco da foraggio e trifoglio inc.; 0,1 % irrigui. (**) Ha. 85 erbai intercalari consoc. al granoturco cinquantino. (**) Irrigui 3,6%. (**) Id. 0,3%. (**) Id. 0,8%. uva per consumo diretto. (**) Ha. 9 di nuovo impianto: ha. 6 non ancora in produz. ed ha. 3 in produz. nel 1929. (**) Ha. 47 di nuovo impianto, non ancora in produz. (**) Ha. 4 nelle tare ed ha. 47 sparse. (**) Sparse. (**) Ha. 5 di nuovo impianto: ha. 2 non ancora in produz. ed ha. 3 in produz. nel 1929. (**) Di nuovo impianto, non ancora in produz. (**) Ha. 3 di nuovo impianto, in produz. nel 1929. (**) Ha. 2 di nuovo impianto, non ancora in produz. (**) Nelle tare ha. 3, sparse ha. 47. (**) Id. rispettiv. ha. 21 ed ha. 403. (**) Salici. (**) Id.; nelle tare. (**) Viminali. (**) Piante ornamentali. (**) Altri prodotti da colture legnose, rispettiv. nel sessennio 1923-'28 e nell'anno 1929: legna da ardere, q. 23.061 e q. 23.514; legname da lavoro, m. 256 e m. 256; legna da carta, m. 10 e m. 10; castagne, q. 12.089 e q. 11.326; foglie di lauro, L. 67.842 e L. 65.598; strame per lettiera, q. 25.003 e q. 24.026. (**) Strame per lettiera: 1923-'28, q. 210.615; 1929, q. 206.212. (**) 0,2 % marroni.

VI. - Produzione di cereali

Table VI: Production of cereals. Columns: COLTIVAZIONI, PRODUZIONE (q.) - media per ettaro, totale in base al rend. unit.

VII. - Produzione dei foraggi

Table VII: Production of forage. Columns: COLTIVAZIONI, PROD. TOT., PROD. ACCESSORIA, PROD. TOT.

(*) Vedi « Avvertenze alle tavole »: pag. 1.

Regione agraria di COLLINA

Tav. II.

I. - Dati generali

Table with 5 main columns: 1. Popolazione (Censim. 21-IV-1931-IX), 2. Distribuzione dei Comuni (Censim. 21-IV-1931-IX), 3. Popolazione agricola (*), 4. Aziende agricole (*), 5. Bestiame (*). Includes sub-tables for present and resident population, agricultural households, farm sizes, and livestock.

II. - Superficie per qualità di coltura

III. - Ripartizione superficie seminativi

IV. - Superficie e densità delle colture legnose (*)

Table showing land area (SUPERFICIE) in ettari, categorized by cultivation quality (QUALITÀ DI COLTURA). Columns include simple and total area for various types like seminativi, permanenti, and incolti.

Table showing the distribution of semi-cultivated surface (SUPERFICIE RIPETUTA) among different types of crops (COLTIVAZIONI). Columns include area in hectares and number of plants per hectare.

Table showing the surface area and density of woody crops (SUPERFICIE INTEGRANTE and SUPERFICIE RIPETUTA). It details various types like vitigni, uliveti, and other woody plants.

V. - Superficie e produzione delle singole coltivarioni - Densità delle coltivarioni legnose

Table V: Surface and production of individual crops. Left side lists cultivation quality and surface area. Middle section shows production in quintals (media per ettaro) for various crops. Right side shows density (n. medio piante per ha.).

Table V (continued): Surface and production of individual crops. Focuses on woody crops (Cultivarioni legnose), showing surface area (integrante and ripetuta), production, and density.

Footnote text explaining symbols and data sources used in the tables, including crop codes and production years.

VI. - Produzione dei cereali

VII. - Produzione dei foraggi

Table VI: Production of cereals. Shows production in quintals (q.) for various cereal types (Frumento, Riso, Granoturco) across different cultivation methods.

Table VII: Production of forage. Shows production of forage (foraggi) in quintals, including accessorial production (PROD. ACCESSORIA) and total production (PROD. TOT.).

(*) Vedi « Avvertenze alle tavole » pag. 1.

Regione agraria di PIANURA - Zona agraria XXXVI. - ALTOPIANO COMASCO

Tav. II.

I. - Dati generali

Table with 5 main sections: 1. Popolazione (Censim. 21-IV-1931-IX), 2. Distribuzione dei Comuni (Censim. 21-IV-1931-IX), 3. Popolazione agricola (*), 4. Aziende agricole (*), 5. Bestiame (*). Includes population statistics, agricultural households, farm types, and livestock counts.

II. - Superficie per qualità di coltura

Table showing agricultural surface area by quality of cultivation, categorized into seminativi, prati permanenti, and incolti produttivi.

III. - Ripartizione superficie seminativi

Table detailing the distribution of sown surface area across various crops like cereals, industrial crops, and forage.

IV. - Superficie e densità delle colture legnose (*)

Table showing surface area and density of woody crops, including vineyards, olive groves, and other fruit trees.

V. - Superficie e produzione delle singole coltivazioni - Densità delle coltivazioni legnose

Large table providing detailed data on the surface area and production of individual crops, including cereals, legumes, and woody crops, with sub-sections for seminativi and colture legnose.

VI. - Produzione dei cereali

Table detailing the production of cereals, including wheat, rice, and other grains, with data on average yield and total production.

VII. - Produzione dei foraggi

Table detailing the production of forage crops, including hay and other feed crops, with data on total production and accessorial products.

(*) Vedi « Avvertenze alle tavole »: pag. 1.

Zona agraria XXVI. - VALLE DELL'ASSINO E FINITIMI

Tav. II.

I. - Dati generali

REGIONE AGRARIA DI MONTAGNA

Table I: Dati generali. Includes population (Popolazione), distribution of municipalities (Distribuzione dei Comuni), agricultural population (Popolazione agricola), agricultural enterprises (Aziende agricole), and livestock (Bestiame).

II. - Superficie per qualità di coltura

Table II: Superficie per qualità di coltura. Columns include quality of cultivation (Qualità di coltura), quality of cultivation (Qualità di coltura), and total (totale).

III. - Ripartizione superficie seminativi

Table III: Ripartizione superficie seminativi. Columns include cultivation types (Coltivazioni), surface area (Superficie), and total (totale).

IV. - Superficie e densità delle colture legnose (*)

Table IV: Superficie e densità delle colture legnose. Columns include cultivation types (Coltivazioni), surface area (Superficie), and density (densità).

V. - Superficie e produzione delle singole coltivazioni - Densità delle coltivazioni legnose

Table V: Superficie e produzione delle singole coltivazioni. Large table with multiple columns for cultivation quality, surface area, and production for various crops like wheat, rice, and legumes.

VI. - Produzione dei cereali

Table VI: Produzione dei cereali. Columns include cultivation types (Coltivazioni), surface area (Superficie), and production (Produzione).

VII. - Produzione dei foraggi

Table VII: Produzione dei foraggi. Columns include cultivation types (Coltivazioni), total production (Prod. Tot.), and accessory production (Prod. Accessoria).

(*) Vedi « Avvertenze alle tavole »: pag. 1.

Zona agraria XXVII. - LARIO SETTENTRIONALE E ORIENTALE

Tav. II.

I. - Dati generali

REGIONE AGRARIA DI MONTAGNA

Table I: General data. Columns include: 1. Popolazione (Presente, Residente), 2. Distribuzione dei Comuni (fino a 500 ab. N. 1 ab. 234), 3. Popolazione agricola (Posti profess. capo famiglia, Famiglie, Componenti), 4. Aziende agricole (Classi di ampiezza, Num., Superf. ha., Sistema di conduz.), 5. Bestiame (Bovini, Equini, Suini, Ovini, Caprini).

II. - Superficie per qualità di coltura

III. - Ripartizione superficie seminativi

IV. - Superficie e densità delle colture legnose (*)

Table II: Surface by quality of cultivation. Columns: Qualità di coltura, Qualità di coltura (semplici, con piante legnose, totale), Superficie (ettari).

Table III: Distribution of arable surface. Columns: Coltivazioni, Superficie integrante (ettari), Superficie ripetuta (ettari), Totale.

Table IV: Surface and density of woody crops. Columns: Coltivazioni, Superficie integrante (a coltura specializzata, pura, prevalente, mista, secondaria), Superficie ripetuta (a coltura promiscua, piante nelle tarp e sparse).

V. - Superficie e produzione delle singole coltivazioni - Densità delle coltivazioni egnose

Table V: Surface and production of individual crops. Columns: Qualità di coltura, Superficie (ettari), Produzione (quintali), Densità (n. medio piante per ha.).

VI. - Produzione dei cereali

VII. - Produzione dei foraggi

Table VI: Production of cereals. Columns: Coltivazioni, Superficie (ettari), Produzione (q.), media per ettaro, totale in base al rend. unit.

Table VII: Production of forage. Columns: Coltivazioni, Prod. tot., Produz. accessoria, media 1923-28, 1929.

(*) Vedi « Avvertenze alle tavole »: pag. 1.

Zona agraria XXVIII. - LARIO OCCIDENTALE E RAMO DI COMO

Tav. II.

I. - Dati generali

REGIONE AGRARIA DI MONTAGNA

Table I: Dati generali. Columns: 1. Popolazione (Censim. 21-IV-1931-IX), 2. Distribuzione dei Comuni (Censim. 21-IV-1931-IX), 3. Popolazione agricola (*), 4. Aziende agricole (*), 5. Bestiame (*).

II. - Superficie per qualità di coltura

III. - Ripartizione superficie seminativi

IV. - Superficie e densità delle colture legnose (*)

Table II: Superficie per qualità di coltura. Columns: Qualità di coltura, Qualità di coltura (semplici, con piante legnose, totale).

Table III: Ripartizione superficie seminativi. Columns: Coltivazioni, Superficie integrante, Superficie ripetuta.

Table IV: Superficie e densità delle colture legnose (*). Columns: Coltivazioni, Superficie integrante, Superficie ripetuta.

V. - Superficie e produzione delle singole coltivazioni - Densità delle coltivazioni legnose

Table V: Superficie e produzione delle singole coltivazioni - Densità delle coltivazioni legnose. Columns: Qualità di coltura, Superficie (integrante, ripetuta), Produzione (media per ettaro, totale in base al rendim. unit.).

VI. - Produzione dei cereali

VII. - Produzione dei foraggi

Table VI: Produzione dei cereali. Columns: Coltivazioni, Superficie complessiva, Produzione (media per ettaro, totale in base al rendim. unit.).

Table VII: Produzione dei foraggi. Columns: Coltivazioni, Prod. Tot., Produzione Accessoria, Prod. Tot.

(*) Vedi « Avvertenze alle tavole »: pag. 1.

Zona agraria XXIX. - VALSÀSSINA

Tav. II.

I. - Dati generali.

REGIONE AGRARIA DI MONTAGNA

Table I: General data. Columns include: 1. Popolazione (Censim. 21-IV-1931-IX), 2. Distribuzione dei Comuni (Censim. 21-IV-1931-IX), 3. Popolazione agricola (*), 4. Aziende agricole (*), 5. Bestiame (*).

II. - Superficie per qualità di coltura

III. - Ripartizione superficie seminativi

IV. - Superficie e densità delle colture legnose (*)

Table II: Surface by quality of cultivation. Columns: Qualità di coltura (1-8), Semplifici, con piante legnose, totale.

Table III: Distribution of cultivated surface. Columns: Coltivazioni (1-6), Superficie integrante, nei seminativi, nelle colt. legn. spec., totale.

Table IV: Surface and density of woody crops (*). Columns: Coltivazioni (1-8), Superficie integrante (pura, mista), Superficie ripetuta (a coltura promiscua, piante nelle tare e sparse).

V. - Superficie e produzione delle singole coltivazioni - Densità delle coltivazioni legnose

Table V: Surface and production of individual cultivations - Density of woody cultivations. Columns: Qualità di coltura (E), Superficie (integrante, ripetuta), Produzione (media per ettaro, totale in base al rendim. unit.).

(*) Conosc. alle patate - (*) Ortaggi da foglie; consoc. al granturco maggengo. - (*) Irrigui 2,4%. - (*) Id. 0,2%. - (*) Sparse. - (*) Altri prodotti da colture legnose, rispettiv. nel sessennio 1923-'28 e nell'anno 1929: legna da ardere q. 84 e q. 86; legname da lavoro, m³ 49 e m³ 49; castagne, q. 535 e q. 519; strame per lettiera, q. 760 e q. 260. - (*) Strame per lettiera: 1923-'28, q. 29.375; 1929, q. 29.887.

VI. - Produzione dei cereali

VII. - Produzione dei foraggi

Table VI: Production of cereals. Columns: Coltivazioni (1-4), Produzione (q.) (media per ettaro, totale in base al rendim. unit.).

Table VII: Production of forage. Columns: Coltivazioni (1-8), Prod. tot. (media 1923-'28, 1929).

(*) Vedi « Avvertenze alle tavole »: pag. 1.

Zona agraria XXX. - CERESIO E VALLE INTELVI

Tav. II.

I. - Dati generali

REGIONE AGRARIA DI MONTAGNA

Table I: Dati generali. Columns include 1. Popolazione (Presente, Residente), 2. Distribuzione dei Comuni, 3. Popolazione agricola, 4. Aziende agricole, 5. Bestiame.

II. - Superficie per qualità di coltura

III. - Ripartizione superficie seminativi

IV. - Superficie e densità delle colture legnose (*)

Table II: Superficie per qualità di coltura. Columns: Qualità di coltura, Qualità di coltura (semplici, con piante legnose), Superficie (ettari) totale.

Table III: Ripartizione superficie seminativi. Columns: Coltivazioni, Superficie integrante, Superficie ripetuta, Totale.

Table IV: Superficie e densità delle colture legnose. Columns: Coltivazioni, Superficie integrante (pura, prevalente, mista, secondaria), Superficie ripetuta (promiscua, piante nelle tare e sparse).

V. - Superficie e produzione delle singole coltivazioni - Densità delle coltivazioni legnose

Table V: Superficie e produzione delle singole coltivazioni. Columns: Qualità di coltura, Superficie (integrante, ripetuta), Produzione (media per ettaro, totale in base al rendim. unit.), Qualità di coltura, Superficie (integrante, ripetuta), Produzione (media per ha., totale).

VI. - Produzione dei cereali

VII. - Produzione dei foraggi

Table VI: Produzione dei cereali. Columns: Coltivazioni, Superficie complessiva, Produzione (media per ettaro, totale in base al rendim. unit.).

Table VII: Produzione dei foraggi. Columns: Coltivazioni, Prod. Tot. (media 1923-28, 1929), Prod. Accessoria, Prod. Tot. (media 1923-28, 1929).

(*) Vedi « Avvertenze alle tavole »: pag. 1.

Zona agraria XXXII. - ALTA BRIANZA ORIENTALE

Tav. II.

I. - Dati generali

REGIONE AGRARIA DI COLLINA

Table with 5 main columns: 1. Popolazione, 2. Distribuzione dei Comuni, 3. Popolazione agricola, 4. Aziende agricole, 5. Bestiame. Includes population statistics, land distribution, agricultural holdings, and livestock counts.

II. - Superficie per qualità di colture

Table showing surface area by crop quality. Columns include quality of cultivation, simple and complex surface areas, and total surface area.

III. - Ripartizione superficie seminativi

Table showing the distribution of sown surface area. Columns include cultivation types, surface area, and total area.

IV. - Superficie e densità delle colture legnose (*)

Table showing surface area and density of woody crops. Columns include cultivation types, surface area, and density metrics.

V. - Superficie e produzione delle singole coltivazioni - Densità delle coltivazioni legnose

Large table showing surface area and production of individual crops. Columns include crop quality, surface area, production (quintals), and density.

VI. - Produzione dei cereali

Table showing the production of cereals. Columns include cultivation types, surface area, and production (quintals).

VII. - Produzione dei foraggi

Table showing the production of forage. Columns include cultivation types, surface area, and production (quintals).

(*) Vedi « Avvertenze alle tavole »: pag. 1.

Zona agraria XXXII. - BASSA BRIANZA ORIENTALE

Tav. II.

I. - Dati generali

REGIONE AGRARIA DI COLLINA

Table I: Dati generali. Columns include: 1. Popolazione (Presente, Residente), 2. Distribuzione dei Comuni, 3. Popolazione agricola (Posta. prof., Famiglie, Componenti), 4. Aziende agricole (Classi di ampiezza, Num., Superf. ha.), 5. Bestiame (Bovini, Equini, Suini, Ovini, Caprini).

II. - Superficie per qualità di coltura

III. - Ripartizione superficie seminativi

IV. - Superficie e densità delle colture legnose (*)

Table II: Superficie per qualità di coltura. Columns: QUALITÀ DI COLTURA, Qualità di coltura (semplici, con piante legnose), SUPERFICIE (ettari) totale.

Table III: Ripartizione superficie seminativi. Columns: COLTIVAZIONI, SUPERFICIE INTEGRANTE (ettari), SUPERF. RIPETUTA COLTIVAZIONI INTERCALARI (ettari).

Table IV: Superficie e densità delle colture legnose. Columns: COLTIVAZIONI, SUPERFICIE INTEGRANTE (a coltura specializzata, mista), SUPERFICIE RIPETUTA (a coltura promiscua, piante nelle tare e sparse).

V. - Superficie e produzione delle singole coltivazioni - Densità delle coltivazioni legnose

Table V: Superficie e produzione delle singole coltivazioni. Columns: QUALITÀ DI COLTURA, SUPERFICIE (Integrante, ripetuta), PRODUZIONE (quintali) media per ettaro, DENSITÀ (n. medio piante per ha.).

(*) Nel vigneto. - (*) Ravizzone. - (*) Consoc. al granoturco maggenzo. - (*) Piselli e fagioli. - (*) Ha. 6 nel vigneto. - (*) Preval. ortaggi da bulbi. - (*) 4,2% trifoglio prat., 30% loietto, 23% erba medica, 3% avena, 2% misti. - (*) Rotti, in parte, nell'anno stesso. - (*) Segale ed orzo. - (*) Preval. segale e ravizzone. - (*) Ha. 1 erbai annuali nelle colt. legn. specializz. - (*) 4,6% irrigui. - (*) 0,5% uva da tavola 5,4% per consumo diretto. - (*) Sorbi. - (*) Preval. viti americane. - (*) Altri prodotti da colture legnose, rispettiv. nel sessennio 1923-28 e nell'anno 1929: legna da ardere, q. 77.703 e q. 73.626; castagne, q. 326 e q. 326; rosmarino, L. 21.060 e L. 23.400; strame per lettiera, q. 5.045 e q. 5.044. - (*) Strame per lettiera; 1923-28, q. 28.486; 1929, q. 27.378.

VI. - Produzione dei cereali

VII. - Produzione dei foraggi

Table VI: Produzione dei cereali. Columns: COLTIVAZIONI, SUPERFICIE complessiva (ettari), PRODUZIONE (q.) media per ettaro, totale in base al rend. unit.

Table VII: Produzione dei foraggi. Columns: COLTIVAZIONI, PROD. TOT. (1923-28, 1929), PROD. ACCESSORIA (A) dai prati e pascoli, (B) paglia dei cereali, (C) foglie e colletti di barbabietole da zucchero, (D) cime, frasche, fronde, ecc., (E) strami (foglie secche, sotto-bosco, ecc.).

(*) Vedi « Avvertenze alle tavole »: pag. 1.

Zona agraria XXXIV. - BRIANZA COMASCA

Tav. II.

I. - Dati generali

REGIONE AGRARIA DI COLLINA

Table I: General data. Columns include 1. Popolazione (Censim. 21-IV-1931-IX), 2. Distribuzione dei Comuni (Censim. 21-IV-1931-IX), 3. Popolazione agricola (*), 4. Aziende agricole (*), 5. Bestiame (*).

II. - Superficie per qualità di coltura

Table II: Surface by quality of cultivation. Columns: QUALITÀ DI COLTURA, SUPERFICIE (ettari) with sub-columns for semiplici, piante legnose, and totale.

III. - Ripartizione superficie seminativi

Table III: Distribution of sown surface. Columns: COLTIVAZIONI, SUPERFICIE INTEGRANTE, SUPERF. RIPETUTA COLTIVAZIONI INTERCALARI.

IV. - Superficie e densità delle colture legnose (*)

Table IV: Surface and density of leguminous crops. Columns: COLTIVAZIONI, SUPERFICIE INTEGRANTE (pura, prevalente, mista, secondaria), SUPERFICIE RIPETUTA.

V. - Superficie e produzione delle singole coltivazioni - Densità delle coltivazioni legnose

Table V: Surface and production of individual crops - Density of leguminous crops. Large table with columns for QUALITÀ DI COLTURA, SUPERFICIE, PRODUZIONE (quintali), and DENSITÀ.

VI. - Produzione dei cereali

Table VI: Production of cereals. Columns: COLTIVAZIONI, SUPERFICIE complessiva, PRODUZIONE (q.) per ettaro and totale in base al rend. unit.

VII. - Produzione dei foraggi

Table VII: Production of forage. Columns: COLTIVAZIONI, PROD. TOT. (media 1923-'28, 1929), PROD. ACCESSORIA, PROD. TOT. (1923-'28, 1929).

(*) Vedi « Avvertenze alle tavole »: pag. 1.

1. - CAVARGNA

ZONA AGRARIA DELL'ALTA MONTAGNA

REGIONE AGRARIA DI MONTAGNA

Tav. III.

I. - Dati generali

COMASCA SETTENTRIONALE

Table I: General data, including geographical data, population, agricultural population, agricultural enterprises, and livestock statistics.

II. - Superficie per qualità di coltura

III. - Ripartizione superficie seminativi

IV. - Superficie e densità delle colture legnose (*)

Table II: Surface area by quality of cultivation, including simple, wooded, and total surface.

Table III: Distribution of surface area for arable lands, categorized by type of cultivation and land use.

Table IV: Surface area and density of woody crops, distinguishing between integral and repeated surface areas.

V. - Superficie e produzione delle singole coltivazioni - Densità delle coltivazioni legnose

Table V: Detailed data on crop surfaces and production for individual crops, including grain, legumes, and woody crops, with production trends from 1923-28 to 1929.

VI. - Produzione dei cereali

VII. - Produzione dei foraggi

Table VI: Production of cereals, showing yield and production in quintals for various crop types.

Table VII: Production of forage, detailing the production of hay and other feed crops from agricultural and forest lands.

(* Vedi « Avvertenze alle tavole »: pag. 1.

2. - CUSINO

REGIONE AGRARIA DI MONTAGNA

ZONA AGRARIA DELL'ALTA MONTAGNA

Tav. III.

I. - Dati generali

COMASCA SETTENTRIONALE

Table I: General data including geographical data, population, agricultural population, agricultural enterprises, and livestock.

II. - Superficie per qualità di coltura

III. - Ripartizione superficie seminativi

VI. - Superficie e densità delle colture legnose (*)

Table II: Surface area by quality of cultivation, including seminativi, prati permanenti, and incolti.

Table III: Distribution of surface area for seminative crops, including cereals, industrial crops, and permanent crops.

Table VI: Surface area and density of woody crops, including vines, olives, and other woody plants.

V. - Superficie e produzione delle singole coltivazioni - Densità delle coltivazioni legnose

Table V: Surface area and production of individual crops, including cereals, legumes, and woody crops.

VI. - Produzione dei cereali

VII. - Produzione dei foraggi

Table VI: Production of cereals, including wheat, rice, and other grains.

Table VII: Production of forage, including hay and other feed crops.

(*) Vedi « Avvertenze alle tavole »: pag. 1.

3. - GARZENO

REGIONE AGRARIA DI MONTAGNA

ZONA AGRARIA DELL' ALTA MONTAGNA

Tav. III.

I. - Dati generali

COMASCA SETTENTRIONALE

Table I: General data including geographical location, population (total and agricultural), and agricultural enterprises (farms and farms).

II. - Superficie per qualità di coltura

Table II: Surface area by quality of cultivation, categorized by quality and total area.

III. - Ripartizione superficie seminativi

Table III: Distribution of sown surface area, categorized by cultivation type and total area.

IV. - Superficie e densità delle colture legnose (*)

Table IV: Surface area and density of woody crops, categorized by cultivation type and density.

V. - Superficie e produzione delle singole coltivazioni - Densità delle coltivazioni legnose

Table V: Surface area and production of individual cultivations, including woody crops, categorized by quality and production.

(*) Consoc. alle patate. - (*) Granoturco da foraggio e panico. - (*) Altri prodotti da colture legnose, rispettiv. nel sessennio 1923-'28 e nell'anno 1929: legna da ardere, q. 44 e q. 44; castagne, q. 150 e q. 91; strame per lettiera, q. 294 e q. 299. - (*) Strame per lettiera: 1923-'28, q. 2.360; 1929, q. 2.401.

VI. - Produzione dei cereali

Table VI: Production of cereals, categorized by cultivation type and production.

VII. - Produzione dei foraggi

Table VII: Production of forage, categorized by cultivation type and production.

(*) Vedi « Avvertenze alle tavole »: pag. 1.

4. - MONTEMEZZO

REGIONE AGRARIA DI MONTAGNA

ZONA AGRARIA DELL'ALTA MONTAGNA

Tav. III.

I. - Dati generali

COMASCA SETTENTRIONALE

Table with 5 main columns: 1. Dati geografici, 2. Popolazione, 3. Popolazione agricola, 4. Aziende agricole, 5. Bestiame. Includes data on territory, population, agricultural households, farms, and livestock.

II. - Superficie per qualità di coltura

Table showing agricultural surface area by quality (e.g., seminativi, prati permanenti, pascoli permanenti) and total surface area.

III. - Ripartizione superficie seminativi

Table showing the distribution of sown surface area by crop type (e.g., cereali, colture industriali, altre coltivazioni).

IV. - Superficie e densità delle colture legnose (*)

Table showing surface area and density of woody crops, categorized by type (e.g., viti, olivi, agrumi, gelsi).

V. - Superficie e produzione delle singole coltivazioni - Densità delle coltivazioni legnose

Large table detailing the surface area and production of individual crops, including cereals, legumes, and woody crops. Includes sub-sections for 'Seminativi' and 'Coltivazioni legnose'.

(*) 60,0% primaticce. - (2) Consoc. al granturco maggengo. - (3) Fagioli. - (4) Granturco da foraggio. - (5) 5,0% nva per consumo diretto. - (6) Altri prodotti da colture legnose, rispettiv. nel sessennio 1923-28 e nell'anno 1929: legna da ardere, q. 185 e q. 185; castagne, q. 50 e q. 30; strame per lettiera, q. 75 e q. 50. - (7) Strame per lettiera: 1923-28, q. 3.145; 1929, q. 2.950.

VI. - Produzione dei cereali

Table showing the production of cereals, including wheat, rice, and other grains, with data on surface area and yield.

VII. - Produzione dei foraggi

Table showing the production of forage crops, including various types of hay and silage, with data on surface area and yield.

(*) Vedi « Avvertenze alle tavole »: pag. 1.

Table I: General data. Columns include: 1. Dati geografici (Geographical data), 2. Popolazione (Population), 3. Popolazione agricola (Agricultural population), 4. Aziende agricole (Agricultural enterprises), 5. Bestiame (Livestock).

II. - Superficie per qualità di coltura

III. - Ripartizione superficie seminativi

IV. - Superficie e densità delle colture legnose (*)

Table II: Surface by quality of cultivation. Columns: Qualità di coltura, Qualità di coltura (semplici, con piante legnose), totale.

Table III: Distribution of sown surface. Columns: Coltivazioni, Superficie integrante, Superficie ripartita (nel seminativi, nelle colt. legn. spec., totale).

Table IV: Surface and density of woody crops. Columns: Coltivazioni, Superficie integrante (pura, prevalente, mista), Superficie ripartita (secondaria, promiscua, piante nelle tare e sparse).

V. - Superficie e produzione delle singole coltivazioni. - Densità delle coltivazioni legnose

Table V: Surface and production of individual crops. Columns: Qualità di coltura, Superficie (integrante, ripartita), Produzione (media per ettaro, totale in base al rendim. unit.), Qualità di coltura, Superficie (integrante, ripartita), Produzione (media per ha., totale).

(*) Consoc. alle patate. - (2) Altri prodotti da colture legnose, rispettiv. nel sessennio 1923-'28 e nell'anno 1929: castagne, q. 1.020 e q. 530; strame per lettiera, q. 622 e q. 453 - (3) Strame per lettiera: 1923-'28, q. 4.690; 1929, q. 1.853.

VI. - Produzione dei cereali

VII. - Produzione dei foraggi

Table VI: Production of cereals. Columns: Coltivazioni, Superficie complessiva, Produzione (media per ettaro, totale in base al rendim. unit.).

Table VII: Production of forage. Columns: Coltivazioni, Prod. Tot. (media 1923-'28, 1929), Produz. Accessoria, Prod. Tot. (media 1923-'28, 1929).

(*) Vedi « Avvertenze alle tavole »: pag. 1.

Tav. III.

I. - Dati generali

COMASCA SETTENTRIONALE

Table with 5 main sections: 1. Dati geografici, 2. Popolazione, 3. Popolazione agricola, 4. Aziende agricole, 5. Bestiame. It contains demographic and agricultural statistics for the region.

II. - Superficie per qualità della coltura

Table showing cultivation quality by type (e.g., arable, forest, unproductive) and sub-quality (simple, permanent, etc.).

III. - Ripartizione superficie seminativi

Table detailing the distribution of sown area across different types of crops (cereals, industrial, etc.).

IV. - Superficie e densità delle colture legnose (*)

Table detailing the surface and density of woody crops, including viticulture, olive groves, and fruit trees.

V. - Superficie e produzione delle singole coltivazioni - Densità delle coltivazioni legnose

Large table showing the surface and production of individual crops, including various cereals, legumes, and woody crops, along with their densities.

(*) Panico. - (*) Consoc. alle patate. - (*) 6,0% uva per consumo diretto. - (*) Altri prodotti da colture legnose, rispettiv. nel sessennio 1923-'28 e nell'anno 1929; legna da ardere, q. 265 e q. 265; castagne, q. 190 e q. 150; strame per lettiera, q. 90 e q. 90. - (*) Strame per lettiera: 1923-'28, q. 3.900; 1929, q. 3.900.

VI. - Produzione dei cereali

Table showing the production of cereals, categorized by crop type and production method.

VII. - Produzione dei foraggi

Table showing the production of forage crops, including hay and other types of animal feed.

(*) Vedi « Avvertenze alle tavole »: pag. 1.

8. - CASARGO

REGIONE AGRARIA DI MONTAGNA

ZONA AGRARIA DEL BACINO DEL VARRONE E DEL BASSO PIOVERNA

Tav. III.

I. - Dati generali

Table I: General data including geographical coordinates, population (present and resident), agricultural population, agricultural enterprises (classified by size and system), and livestock (cattle, horses, sheep, goats).

II. - Superficie per qualità di coltura

III. - Ripartizione superficie seminativi

IV. - Superficie e densità delle colture legnose (*)

Table II: Surface area by quality of cultivation, categorized by type of cultivation (seminative, permanent, etc.) and total area.

Table III: Distribution of surface area for sown crops, including cereals, industrial crops, and permanent crops.

Table IV: Surface area and density of woody crops, detailing various types of trees and shrubs.

V. - Superficie e produzione delle singole coltivazioni - Densità delle coltivazioni legnose

Table V: Detailed data on surface area and production of individual crops, including cereals, legumes, and woody crops, with production trends over time.

Footnote explaining symbols and data sources for Table V, including grain types and production years.

VI. - Produzione dei cereali

VII. - Produzione dei foraggi

Table VI: Production of cereals, showing yield per hectare for different crop types and varieties.

Table VII: Production of forage, detailing the yield of various types of forage crops used for livestock.

Footnote for Tables VI and VII: (*) Vedi « Avvertenze alle tavole »: pag. 1.

9. - ÈSINO LÀRIO

REGIONE AGRARIA DI MONTAGNA

ZONA AGRARIA DEL BACINO DEL VARRONE

Tav. III.

I. - Dati generali

E DEL BASSO PIOVERNA

Table I: Dati generali. Includes population (2. Popolazione), agricultural population (3. Popolazione agricola), agricultural enterprises (4. Aziende agricole), and livestock (5. Bestiame).

II. - Superficie per qualità di coltura

Table II: Superficie per qualità di coltura. Columns include quality of cultivation (QUALITÀ DI COLTURA) and surface area (SUPERFICIE in ettari).

III. - Ripartizione superficie seminativi

Table III: Ripartizione superficie seminativi. Columns include cultivation types (COLTIVAZIONI) and surface area (SUPERFICIE).

IV. - Superficie e densità delle colture legnose (*)

Table IV: Superficie e densità delle colture legnose. Columns include cultivation types (COLTIVAZIONI) and surface area (SUPERFICIE).

V. - Superficie e produzione delle singole coltivarioni - Densità delle coltivarioni legnose

Table V: Superficie e produzione delle singole coltivarioni. Large table with columns for cultivation quality, surface area, and production (PRODUZIONE).

VI. - Produzione dei cereali

Table VI: Produzione dei cereali. Columns include cultivation types (COLTIVAZIONI) and production (PRODUZIONE).

VII. - Produzione dei foraggi

Table VII: Produzione dei foraggi. Columns include cultivation types (COLTIVAZIONI) and production (PRODUZIONE).

(*) Vedi « Avvertenze alle tavole »: pag. 1.

10. - INTROZZO

REGIONE AGRARIA DI MONTAGNA

ZONA AGRARIA DEL BACINO DEL VARRONE

Tav. III.

I. - Dati generali

E DEL BASSO PIOVERNA

Table I: General data. Columns include: 1. Dati geografici (Geographical data), 2. Popolazione (Population), 3. Popolazione agricola (Agricultural population), 4. Aziende agricole (Agricultural enterprises), 5. Bestiame (Livestock).

II. - Superficie per qualità di coltura

III. - Ripartizione superficie seminativi

IV. - Superficie e densità delle colture legnose (*)

Table II: Surface by quality of cultivation. Columns: Qualità di coltura (Quality of cultivation), Superficie (ettari) (Surface in hectares), Qualità di coltura con piante legnose (Quality of cultivation with leguminous plants), totale (total).

Table III: Distribution of sown surface. Columns: Coltivazioni (Cultivations), Superficie ripartita (ettari) (Surface distributed in hectares), nel seminativo (in sown area), nelle colt. legn. spec. (in leguminous special cultivations), totale (total).

Table IV: Surface and density of woody crops. Columns: Coltivazioni (Cultivations), Superficie integrante a coltura specializzata (Integrating surface for specialized cultivation), Superficie ripartita (Surface distributed), a coltura promiscua (in mixed cultivation), piante nelle tare sparse (plants in scattered fallow).

V. - Superficie e produzione delle singole coltivazioni - Densità delle coltivazioni legnose

Table V: Surface and production of individual cultivations - Density of woody cultivations. Columns: N. elenco coltivaz. (Cultivation list number), Qualità di coltura (Quality of cultivation), Superficie (ettari) (Surface in hectares), Produzione (quintali) (Production in quintals), Superficie (ettari) (Surface in hectares), Produzione (quintali) (Production in quintals).

VI. - Produzione dei cereali

VII. - Produzione dei foraggi

Table VI: Production of cereals. Columns: Coltivazioni (Cultivations), Superficie complessiva (ettari) (Total surface in hectares), Produzione (q.) (Production in quintals), media per ettaro (average per hectare), totale in base al rend. unit. (total based on unit yield).

Table VII: Production of forage. Columns: Coltivazioni (Cultivations), Prod. Tot. (Total production), Prod. Accessoria (Accessory production), Prod. Tot. (Total production).

(*) Vedi « Avvertenze alle tavole »: pag. 1.

12. - PAGNONA

REGIONE AGRARIA DI MONTAGNA

ZONA AGRARIA DEL BACINO DEL VARRONE

E DEL BASSO PIOVERNA

Tav. III.

I. - Dati generali

Table with 5 main columns: 1. Dati geografici, 2. Popolazione, 3. Popolazione agricola, 4. Aziende agricole, 5. Bestiame. Sub-headers include 'Dati geografici', 'Popolazione', 'Popolazione agricola', 'Aziende agricole', and 'Bestiame'.

II. - Superficie per qualità di coltura

Table with 4 columns: QUALITÀ DI COLTURA, Qualità di coltura (semplifici, con piante legnose, totale), SUPERFICIE (ettari). Lists various agricultural types like 'Seminativi', 'Prati permanenti', etc.

III. - Ripartizione superficie seminativi

Table with 5 columns: COLTIVAZIONI, SUPERFICIE INTEGRANTE, SUPERF. RIPETUTA COLTIVAZIONI INTERCALARI, nelle colt. legn. spec., totale. Lists crop types like 'Cereali', 'Coltiv. industriali', etc.

IV. - Superficie e densità delle colture legnose (*)

Table with 12 columns: COLTIVAZIONI, SUPERFICIE INTEGRANTE (pura, prevalente, mista, secondaria), SUPERFICIE RIPETUTA (a coltura promiscua, piante nelle tare e sparse). Lists types like 'Viti', 'Olivii', 'Agrumi', etc.

V. - Superficie e produzione delle singole coltivazioni - Densità delle coltivazioni legnose

Large table with 13 columns: QUALITÀ DI COLTURA, SUPERFICIE (integrante, ripetuta), PRODUZIONE (media per ettaro, totale in base al rendim. unit.), and detailed crop lists. Includes sub-sections for 'Seminativi' and 'Coltivazioni legnose'.

(*) Grano saraceno. - (1) Altri prodotti da colture legnose, rispettiv. nel sessennio 1923-'28 e nell'anno 1929: legna da ardere, q. 6 e q. 6; castagne, q. 12 e q. 12 - (2) Strane per lettera: 1923-'28, q. 990; 1929, q. 990.

VI. - Produzione dei cereali

Table with 6 columns: COLTIVAZIONI, SUPERFICIE complessiva (ettari), PRODUZIONE (q.) (media per ettaro, totale in base al rendim. unit.). Lists 'Frumento' and 'Riso'.

VII. - Produzione dei foraggi

Table with 6 columns: COLTIVAZIONI, PROD. TOT. (1923-'28, 1929), PROD. ACCESSORIA (1923-'28, 1929). Lists various forage types and their production.

(*) Vedi « Avvertenze alle tavole »: pag. 1.

13. - PARLASCO

REGIONE AGRARIA DI MONTAGNA

ZONA AGRARIA DEL BACINO DEL VARRONE

Tav. III.

E - Dati generali

E DEL BASSO PIOVERNA

Table with 5 main columns: 1. Dati geografici, 2. Popolazione, 3. Popolazione agricola, 4. Aziende agricole, 5. Bestiame. Includes geographical data, population statistics, agricultural holdings, and livestock counts.

II. - Superficie per qualità di coltura

III. - Ripartizione superficie seminativi

IV. - Superficie e densità delle colture legnose (*)

Table II: Superficie per qualità di coltura. Columns: Qualità di coltura, Sempl. (with and without woody plants), Totale. Rows: Seminat. (1-7), Superficie agraria e forestale, Superficie improduttiva, Superficie territoriale.

Table III: Ripartizione superficie seminativi. Columns: Coltivazioni, Superficie integrante, Superficie ripetuta. Rows: Coltiv. avvicendate (1-5), Coltiv. permanenti (6), Superficie complessiva.

Table IV: Superficie e densità delle colture legnose. Columns: Coltivazioni, Superficie integrante (pura, prevalente, mista), Superficie ripetuta (secondaria, promiscua, piante sparse). Rows: Viti, Olivi, Agrumi, etc., Superficie complessiva.

V. - Superficie e produzione delle singole coltivazioni - Densità delle coltivazioni legnose

Table V: Superficie e produzione delle singole coltivazioni. Large table with columns for quality of cultivation, surface area, and production (quintals) for various crops like cereals, legumes, and woody plants.

VI. - Produzione dei cereali

VII. - Produzione dei foraggi

Table VI: Produzione dei cereali. Columns: Coltivazioni, Superficie complessiva, Produzione (media per ettaro, totale in base al rend. unit.). Rows: Frumento, Riso, etc.

Table VII: Produzione dei foraggi. Columns: Coltivazioni, Prod. Tot. (1923-28, 1929), Prod. Accessoria. Rows: Prati avvicendati, Erbai annuali, etc.

(*) Vedi « Avvertenze alle tavole »: pag. 1.

14. - PREMANA

REGIONE AGRARIA DI MONTAGNA

ZONA AGRARIA DEL BACINO DEL VARRONE

Tav. III.

I. - Dati generali

E DEL BASSO PIOVERNA

Table with 5 main columns: 1. Dati geografici, 2. Popolazione (Censim. 21-IV-1931-IX), 3. Popolazione agricola (*), Aziende agricole (*), 5. Bestiame (*). Includes data on area, population, farms, and livestock.

II. - Superficie per qualità di coltura

III. - Ripartizione superficie seminativi

IV. - Superficie e densità delle colture legnose (*)

Table II: Surface by quality of cultivation. Columns: Qualità di coltura, Qualità di coltura (semplici, con piante legnose), totale. Rows: Semnativi, Prati permanenti, Pascoli permanenti, etc.

Table III: Distribution of arable surface. Columns: Colture, Superficie integrante, Superficie ripetuta. Rows: Cereali, Colture industriali, Foraggi, etc.

Table IV: Surface and density of woody crops. Columns: Colture, Superficie integrante (pura, prevalente, mista), Superficie ripetuta (promiscua, piante sparse). Rows: Viti, Olivi, Agrumi, etc.

V. - Superficie e produzione delle singole coltivazioni - Densità delle coltivazioni legnose

Table V: Surface and production of individual crops. Columns: Qualità di coltura, Superficie (integrante, ripetuta), Produzione (media per ettaro, totale in base al rend. unit.). Rows: Frumento, Orzo, Riso, Legumi, etc.

VI. - Produzione dei cereali

VII. - Produzione dei foraggi

Table VI: Production of cereals. Columns: Colture, Superficie complessiva, Produzione (media per ettaro, totale in base al rend. unit.). Rows: Frumento, Riso, Cereali minori.

Table VII: Production of forage. Columns: Colture, Prod. Tot., Produz. Accessoria, Prod. Tot. Rows: Prati avvicinati, Id. anno d'imp., Erbai annuali, etc.

(*) Vedi « Avvertenze alle tavole »: pag. 1.

16. - TACENO

REGIONE AGRARIA DI MONTAGNA

ZONA AGRARIA DEL BACINO DEL VARRONE

Tab. III.

I. - Dati generali

E DEL BASSO PIOVERNA

Table I: General data including geographical coordinates, population, agricultural population, agricultural holdings, and livestock statistics.

II. - Superficie per qualità di coltura

III. - Ripartizione superficie seminativi

IV. - Superficie e densità delle colture legnose

Table II: Surface area by quality of cultivation, showing simple and complex qualities.

Table III: Distribution of sown surface, categorized by crop type and land use.

Table IV: Surface area and density of woody crops, including vineyards and orchards.

V. - Superficie e produzione delle singole coltivazioni - Densità delle coltivazioni legnose

Table V: Detailed data on surface area and production of individual crops, including cereals and woody crops.

VI. - Produzione dei cereali

VII. - Produzione dei foraggi

Table VI: Production of cereals, showing yield per hectare and total production.

Table VII: Production of forage, including hay and other feed crops.

(*) Vedi « Avvertenze alle tavole »: pag. 1.

19. - VESTRENO

REGIONE AGRARIA DI MONTAGNA

ZONA AGRARIA DEL BACINO DEL VARRONE

Tav. III.

I. - Dati generali

E DEL BASSO PIOVERNA

Table with 5 main columns: 1. Dati geografici, 2. Popolazione (Censim. 21-IV-1931-IX), 3. Popolazione agricola (*), 4. Aziende agricole (*), 5. Bestiame (*). Includes sub-headers like 'Giacitura prev. del territ.', 'Presente', 'Residente', 'Classi di ampiezza', and 'Sistema di conduz.'.

II. - Superficie per qualità di coltura

III. - Ripartizione superficie seminativi

IV. - Superficie e densità delle colture legnose (*)

Table II: SUPERFICIE (ettari) by QUALITÀ DI COLTURA. Columns include 'Qualità di coltura', 'semplici', 'con piante legnose', and 'totale'.

Table III: SUPERF. RIPETUTA COLTIVAZIONI INTERCALARI (ettari). Columns include 'COLTIVAZIONI', 'SUPERFICIE INTEGRANTE', 'nel seminativi', 'nelle colt. legn. spec.', and 'totale'.

Table IV: SUPERFICIE INTEGRANTE e SUPERFICIE RIPETUTA. Columns include 'COLTIVAZIONI', 'pura', 'prevalente', 'mista', 'secondaria', 'a coltura promiscua', and 'piante nelle tare e sparse'.

V. - Superficie e produzione delle singole coltivazioni - Densità delle coltivazioni legnose

Table V: Large table with 12 columns. Left side: SUPERFICIE (ettari) and PRODUZIONE (quintali). Right side: SUPERFICIE (ettari) and PRODUZIONE (quintali). Lists various crops like Frumento, Riso, Patate, etc.

VI. - Produzione dei cereali

VII. - Produzione dei foraggi

Table VI: Table with 6 columns for production (q) of cereals. Columns include 'COLTIVAZIONI', 'SUPERFICIE complessiva (ettari)', and 'PRODUZIONE (q) per ettaro'.

Table VII: Table with 6 columns for production of forage. Columns include 'COLTIVAZIONI', 'PROD. TOT.', 'PROD. ACCESSORIA', and 'PROD. TOT.'.

(*) Vedi « Avvertenze alle tavole »: pag. 1.

20. - ASSO

REGIONE AGRARIA DI MONTAGNA

ZONA AGRARIA

Tav. III.

I. - Dati generali

DELLA VALLE DELL'ASSINO E FINITIMI

Table I: Dati generali. Columns include: 1. Dati geografici (Giacitura, Posizione geografica, Altimetria), 2. Popolazione (Presente, Residente), 3. Popolazione agricola (Poiz. profess., Famiglie, Componenti), 4. Aziende agricole (Classi di ampiezza, Num., Superf., Sistema di conduz.), 5. Bestiame (Bovini, Equini, Suini, Ovini, Caprini).

II. - Superficie per qualità di coltura

III. - Ripartizione superficie seminativi

IV. - Superficie e densità delle colture legnose (*)

Table II: Superficie per qualità di coltura. Columns: QUALITÀ DI COLTURA, Qualità di coltura (semplici, con piante legnose), totale. Rows: 1. Seminativi, 2. Prati permanenti, 3. Prati-pascoli perm., 4. Pascoli permanenti, 5. Colture legnose specializzate, 6. Boschi, 7. Incolti produttivi, 8. Superficie improduttiva, 9. Superficie territoriale.

Table III: Ripartizione superficie seminativi. Columns: COLTIVAZIONI, SUPERFICIE INTEGRANTE (ettari), nel seminativi, nelle colt. legn. spec., totale. Rows: 1. Cereali, 2. Colture industriali, 3. Altre coltivazioni, 4. Foraggiere, 5. Riposi con o senza pasco, 6. Orti stabili, risale stab., ecc. Tare.

Table IV: Superficie e densità delle colture legnose. Columns: COLTIVAZIONI, SUPERFICIE INTEGRANTE (a coltura specializzata pura, prevalente, mista, secondaria), SUPERFICIE RIPETUTA (a coltura promiscua, piante nelle tare e sparse). Rows: 1. Viti, 2. Olivi, 3. Agrumi, 4. Gelsi, 5. Fruttiferi, 6. Piante ornament., 7. Altre, 8. Vivali canneti ecc. Tare.

V. - Superficie e produzione delle singole coltivazioni - Densità delle coltivazioni legnose

Table V: Superficie e produzione delle singole coltivazioni. Columns: N. elenco coltiva., QUALITÀ DI COLTURA, SUPERFICIE (Integrante, ripetuta), PRODUZIONE (media per ettaro, totale in base al rendim. unit.), N. elenco coltiva. (right side). Rows: 1-44. Seminativi (Frumento, Segale, Orzo, Avena, Riso, etc.), Prati permanenti, Prati-pascoli permanenti, Incolti produttivi, Boschi.

VI. - Produzione dei cereali

VII. - Produzione dei foraggi.

Table VI: Produzione dei cereali. Columns: COLTIVAZIONI, SUPERFICIE complessiva (ettari), PRODUZIONE (media per ettaro, totale in base al rendim. unit.). Rows: 1. Frumento, 2. Riso, 3. Granoturco, 4. Cereali minori.

Table VII: Produzione dei foraggi. Columns: COLTIVAZIONI, PROD. TOT. (1923-28, 1929), PROD. ACCESSORIA, PROD. TOT. (1923-28, 1929). Rows: 1. Prati avvilciati, 2. Id. anno d'imp., 3. Erbai annuali, 4. Id. intercalari, 5. Prati permanenti, 6. Prati-pascoli permanenti, 7. Pascoli permanenti, 8. Produz. access. di foraggio.

(*) Vedi « Avvertenze alle tavole »: pag. 1.

21. - CANZO

REGIONE AGRARIA DI MONTAGNA

ZONA AGRARIA

Tav. III.

I. - Dati generali

DELLA VALLE DELL'ASSINO E FINITIMI

Table I: General data. Columns include: 1. Dati geografici (Geographical data), 2. Popolazione (Population), 3. Popolazione agricola (Agricultural population), 4. Aziende agricole (Agricultural enterprises), 5. Bestiame (Livestock).

II. - Superficie per qualità di coltura

III. - Ripartizione superficie seminativi

IV. - Superficie e densità delle colture legnose (*)

Table II: Surface by quality of cultivation. Columns: Qualità di coltura, Qualità di coltura (semplici, con piante legnose, totale), Superficie (ettari).

Table III: Distribution of sown surface. Columns: Coltivazioni, Superficie (ettari), Ripetute, Intercalari, Totale.

Table IV: Surface and density of woody crops. Columns: Coltivazioni, Superficie integrante (pura, prevalente, mista, secondaria), Superficie ripetuta (promiscua, piante nelle tare e sparse).

V. - Superficie e produzione delle singole coltivazioni - Densità delle coltivazioni legnose

Table V: Surface and production of individual crops - Density of woody crops. Large table with columns for crop quality, surface, and production (quintals).

VI. - Produzione dei cereali

VII. - Produzione dei foraggi

Table VI: Production of cereals. Columns: Coltivazioni, Superficie complessiva, Produzione (media per ettaro, totale in base al rend. unit.).

Table VII: Production of forage. Columns: Coltivazioni, Prod. Tot. (1923-'28, 1929), Produz. Accessoria, Prod. Tot. (1923-'28, 1929).

(*) Vedi « Avvertenze alle tavole »: pag. 1.

22. - LASNIGO

REGIONE AGRARIA DI MONTAGNA

ZONA AGRARIA

Tav. III.

I. - Dati generali

DELLA VALLE DELL'ASSINO E FINITIMI

Table I: General data including geographical location, population (present and resident), agricultural population, farms, and livestock statistics.

II. - Superficie per qualità di coltura

III. - Ripartizione superficie seminativi

IV. - Superficie e densità delle colture legnose (*)

Table II: Surface area by quality of cultivation, categorized by type of cultivation and total area.

Table III: Distribution of sown surface area, detailing various types of crops and their respective areas.

Table IV: Surface area and density of woody crops, including detailed breakdowns of different plant types and densities.

V. - Superficie e produzione delle singole coltivazioni - Densità delle coltivazioni legnose

Table V: Comprehensive table showing surface area and production for individual crops, including woody crops, with detailed sub-categories and production data.

(*) Censoc. al granoturco maggengo. - (*) 1,0% irrigui. - (*) Altri prodotti da colture legnose, rispettiv. nel sessennio 1923-'28 e nell'anno 1929: legna da ardere, q. 46 e q. 56. - (*) Strame per lettiera: 1923-'28 q. 610; 1929, q. 610.

VI. - Produzione dei cereali

VII. - Produzione dei foraggi

Table VI: Production of cereals, showing average and total production in base units for various crop types.

Table VII: Production of forage, detailing total production and accessory production for different types of forage crops.

(*) Vedi « Avvertenze alle tavole »: pag. 1.

23. - OLIVETO LARIO

REGIONE AGRARIA DI MONTAGNA

ZONA AGRARIA

Tav. III.

I. - Dati generali

DELLA VALLE DELL'ASSINO E FINITIMI

Table I: General Data. Columns: 1. Dati geografici; 2. Popolazione (Censim. 21-IV-1931-IX); 3. Popolazione agricola (*); 4. Aziende agricole (*); 5. Bestiame (*). Includes sub-tables for area, population, farms, and livestock.

II. - Superficie per qualità di coltura

III. - Ripartizione superficie seminativi

IV. - Superficie e densità delle colture legnose (*)

Table II: Surface by quality of cultivation. Columns: QUALITÀ DI COLTURA; SUPERFICIE (ettari); Qualità di coltura (semplici, con piante legnose); Totale.

Table III: Distribution of surface of arable lands. Columns: COLTIVAZIONI; SUPERFICIE INTEGRANTE; SUPERF. RIPETUTA COLTIVAZIONI INTERCALARI; Totale.

Table IV: Surface and density of woody crops (*). Columns: COLTIVAZIONI; SUPERFICIE INTEGRANTE (pura, prevalente, mista); SUPERFICIE RIPETUTA (secondaria, promiscua); piante nelle tare e sparse.

V. - Superficie e produzione delle singole colture - Densità delle colture legnose

Table V: Surface and production of individual crops - Density of woody crops. Large table with multiple columns for cultivation quality, surface area, and production for various crops like Frumento, Orzo, Riso, etc.

VI. - Produzione dei cereali

VII. - Produzione dei foraggi

Table VI: Production of cereals. Columns: COLTIVAZIONI; PRODUZIONE (q.); media per ettaro; totale in base al rendim. unit.

Table VII: Production of forage. Columns: COLTIVAZIONI; PROD. TOT. (media 1923-'28, 1929); PROD. ACCESSORIA; PROD. TOT. (media 1923-'28, 1929).

(*) Vedi « Avvertenze alle tavole »: pag. 1.

25. - VALBRONA

REGIONE AGRARIA DI MONTAGNA

ZONA AGRARIA

Tav. III.

I. - Dati generali.

DELLA VALLE DELL'ASSINO E FINITIMI

Table with 5 main columns: 1. Dati geografici, 2. Popolazione (Censim. 21-IV-1931-IX), 3. Popolazione agricola (*), 4. Aziende agricole (*), 5. Bestiame (*).

II. - Superficie per qualità di coltura

III. - Ripartizione superficie seminativi

IV. - Superficie e densità delle colture legnose (*)

Table showing surface area by quality of cultivation, with columns for quality, simple area, area with leguminous plants, and total.

Table showing the distribution of surface area among various types of semi-cultures, with columns for cultivation type and surface area.

Table showing surface area and density of woody crops, with columns for cultivation type, surface area, and density.

V. - Superficie e produzione delle singole coltivazioni - Densità delle coltivazioni legnose

Large table detailing surface area and production for various crops, including cereals and leguminous plants, with multiple columns for different metrics.

VI. - Produzione dei cereali

VII. - Produzione dei foraggi

Table detailing the production of cereals, with columns for cultivation type, surface area, and production in quintals.

Table detailing the production of forage, with columns for cultivation type, surface area, and production in quintals.

(*) Vedi « Avvertenze alle tavole »: pag. 1.

26. - ABBADIA LARIANA

REGIONE AGRARIA DI MONTAGNA

ZONA AGRARIA DEL LARIO

Tav. III.

I. - Dati generali

SETTENTRIONALE E ORIENTALE

Table I: General data including geographical features, population (total and agricultural), agricultural enterprises, and livestock statistics.

II. - Superficie per qualità di coltura

Table II: Surface area by quality of cultivation, categorized by type of cultivation and total area.

III. - Ripartizione superficie seminativi

Table III: Distribution of sown surface, including permanent and temporary cultivations.

IV. - Superficie e densità delle colture legnose (*)

Table IV: Surface area and density of woody crops, detailing various types of trees and shrubs.

V. - Superficie e produzione delle singole coltivazioni - Densità delle coltivazioni legnose

Table V: Surface area and production of individual cultivations, including cereals and woody crops.

Footnote for Table V explaining symbols and conversion factors for production and area.

VI. - Produzione dei cereali

Table VI: Production of cereals, listing yields for wheat, rice, and other grains.

VII. - Produzione dei foraggi

Table VII: Production of forage, including yields for hay and other feed crops.

Footnote for Tables VI and VII: (*). Vedi «Avvertenze alle tavole»: pag. 1.

27. - BELLANO

REGIONE AGRARIA DI MONTAGNA

ZONA AGRARIA DEL LARIO

Tav. III.

I. - Dati generali

SETTENTRIONALE E ORIENTALE

Table I: General data including geographical coordinates, population statistics, agricultural enterprises, and livestock counts.

II. - Superficie per qualità di coltura

III. - Ripartizione superficie seminativi

IV. - Superficie e densità delle colture legnose (*)

Table II: Surface area by crop quality, showing simple and complex crops.

Table III: Distribution of sown surface, categorized by crop type and intercropping.

Table IV: Surface area and density of woody crops, including vineyards and orchards.

V. - Superficie e produzione delle singole coltivazioni - Densità delle coltivazioni legnose

Table V: Detailed production and density data for various crops, including cereals and woody plants.

VI. - Produzione dei cereali

VII. - Produzione dei foraggi

Table VI: Production of cereals, detailing yield and quality for different crop types.

Table VII: Production of forage, including hay and other feed crops.

(*) Vedi « Avvertenze alle tavole »: pag. 1.

28. - CÒLICO

REGIONE AGRARIA DI MONTAGNA

ZONA AGRARIA DEL LÀRIO

Tav. III.

I. - Dati generali

SETTENTRIONALE E ORIENTALE

Table I: General data. Columns include: 1. Dati generali (Geography, Altitude), 2. Popolazione (Presente, Residente), 3. Popolazione agricola (Professionals, Families, Components), 4. Aziende agricole (Classes, Numbers, Superficies, Systems), 5. Bestiame (Bovine, Equine, Swine, Ovine, Caprine).

II. - Superficie per qualità di coltura

III. - Ripartizione superficie seminativi

IV. - Superficie e densità delle colture legnose (*)

Table II: Surface by quality of cultivation. Columns: Qualità di coltura, Superficie (semplici, con piante legnose, totale).

Table III: Distribution of sown surface. Columns: Coltivazioni, Superficie (integrante, nei seminativi, nelle colt. legn. spec., totale).

Table IV: Surface and density of woody crops. Columns: Coltivazioni, Superficie (integrante, ripetuta), Densità (n. medio piante per ha.), Produzione (colonne 2+4, 2+4+7+8).

V. - Superficie e produzione delle singole coltivazioni - Densità delle coltivazioni legnose

Table V: Surface and production of individual cultivations. Columns: Qualità di coltura, Superficie (integrante, ripetuta), Produzione (media per ettaro, totale in base al rendim. unit.), Densità (n. medio piante per ha.), Produzione (media per ha. sulla superf. integ., totale).

VI. - Produzione dei cereali

VII. - Produzione dei foraggi

Table VI: Production of cereals. Columns: Coltivazioni, Superficie complessiva, Produzione (media per ettaro, totale in base al rendim. unit.).

Table VII: Production of forage. Columns: Coltivazioni, Prod. Tot. (1923-28, 1929), Prod. Accessoria (media, 1923-28, 1929).

(*) Vedi « Avvertenze alle tavole »: pag. 1.

29. - CRÉMIA

REGIONE AGRARIA DI MONTAGNA

ZONA AGRARIA DEL LARIO

SETTENTRIONALE E ORIENTALE

Tav. III

L - Dati generali

Table with 5 main sections: 1. Dati geografici, 2. Popolazione, 3. Popolazione agricola, 4. Aziende agricole, 5. Bestiame. Includes geographical data, population statistics, agricultural holdings, and livestock counts.

II. - Superficie per qualità di coltura

Table showing agricultural surface area by quality of cultivation, including categories like Seminativi, Prati permanenti, Pascoli permanenti, etc.

III. - Ripartizione superficie seminativi

Table detailing the distribution of sown surface area, categorized by crop type such as Cereali, Coltiv. Industriali, and Foraggiere.

IV. - Superficie e densità delle colture legnose (*)

Table showing surface area and density of woody crops, including Viti, Oliv. (Olive), Agrumi, and other fruit-bearing plants.

V. - Superficie e produzione delle singole coltivazioni - Densità delle coltivazioni legnose

Large table providing detailed data on the surface area and production of individual crops, including cereals, legumes, and woody crops. Includes sub-sections for Seminativi and Coltivazioni legnose.

VI. - Produzione dei cereali

Table detailing the production of cereals, including Frumento (Wheat), Riso (Rice), and Cereali minori (Minor Cereals).

VII. - Produzione dei foraggi

Table detailing the production of forage crops, including Prati avvicendati (Rotational Pastures) and Erbai annuali (Annual Forage Crops).

(*) Vedi « Avvertenze alle tavole »: pag. 1.

30. - DÈRVIO

REGIONE AGRARIA DI MONTAGNA

ZONA AGRARIA DEL LÀRIO

Tab. III.

I. - Dati generali

SETTENTRIONALE E ORIENTALE

Table I: General data including geographical coordinates, population (total and agricultural), agricultural holdings, and livestock statistics.

II. - Superficie per qualità di coltura

III. - Ripartizione superficie seminativi

IV. - Superficie e densità delle colture legnose (*)

Table II: Surface area by quality of cultivation, showing simple and complex agricultural surfaces.

Table III: Distribution of sown surface, categorized by crop type and intercropping.

Table IV: Surface area and density of woody crops, including vineyards and orchards.

V. - Superficie e produzione delle singole coltivazioni - Densità delle coltivazioni legnose

Table V: Detailed production and surface area for individual crops, including cereals, legumes, and woody crops.

(1) Nel vigneto. - (*) Consoc. al granoturco maggengo. - (2) 60% loietto, 40% trifoglio prat. - (3) 5,0% uva per consumo diretto. - (4) Altri prodotti da colture legnose, rispettiv. nel sessennio 1923-'28 e nell'anno 1929: legna da ardere, q. 790 e q. 751. - (5) Strame per lettiere: 1923-'28, q. 6.006; 1929, q. 5.148.

VI. - Produzione dei cereali

VII. - Produzione dei foraggi

Table VI: Production of cereals, showing yield per hectare and total production.

Table VII: Production of forage, including hay and other feed crops.

(*) Vedi « Avvertenze alle tavole »: pag. 1.

31. - DOMASO

REGIONE AGRARIA DI MONTAGNA

ZONA AGRARIA DEL LARIO

Tav. III.

I. - Dati generali

SETTENTRIONALE E ORIENTALE

Table I: General data including geographical coordinates, population (present and resident), agricultural population, and agricultural enterprises (livestock, farms).

II. - Superficie per qualità di coltura

III. - Ripartizione superficie seminativi

IV. - Superficie e densità delle colture legnose (*)

Table II: Surface area by quality of cultivation (simple, with leguminous plants, total).

Table III: Distribution of sown surface (crops, industrial, other, forage, rest, permanent).

Table IV: Surface and density of woody crops (vine, olive, fruit, etc.).

V. - Superficie e produzione delle singole coltivazioni - Densità delle coltivazioni legnose

Table V: Detailed data on surface and production of individual crops and woody crops, including yield and density.

(*) Mancata produz. per avversità stagionale. - (2) Grano saraceno. - (3) Conosc. al granoturco maggengo. - (4) Erba medica. - (5) Miglio. - (6) 15,0 % irrigui. - (7) 5,0 % uva per consumo diretto. - (8) Altri prodotti da colture legnose, rispettiv. nel sessennio 1923-28, e nell'anno 1929: legna da ardere, q. 700 e q. 700; castagne q. 180 e q. 163; strame per lettiera q. 120 e q. 120. - (9) Strame per lettiera 1923-28 q. 5.015; 1929, q. 5.015.

VI. - Produzione dei cereali

VII. - Produzione dei foraggi.

Table VI: Production of cereals (wheat, rice, other cereals).

Table VII: Production of forage (hay, straw, etc.).

(*) Vedi « Avvertenze alle tavole »: pag. 1.

32. - DONGO

REGIONE AGRARIA DI MONTAGNA

ZONA AGRARIA DEL LARIO

Tav. III

I. - Dati generali

SETTENTRIONALE E ORIENTALE

Table I: General data including geographical coordinates, population (present and resident), agricultural population, and livestock statistics (cattle, horses, sheep, goats).

II. - Superficie per qualità di coltura

III. - Ripartizione superficie seminativi

IV. - Superficie e densità delle colture legnose (*)

Table II: Surface area by quality of cultivation, categorized by type (arable, permanent, etc.) and total area.

Table III: Distribution of sown surface area, detailing various crop types and their respective areas.

Table IV: Surface area and density of woody crops, including vineyards, orchards, and other woody plants.

V. - Superficie e produzione delle singole coltivazioni - Densità delle coltivazioni legnose

Table V: Detailed data on surface area and production of individual crops, including grain, legumes, and woody crops, with production figures for 1923-28 and 1929.

VI. - Produzione dei cereali

VII. - Produzione dei foraggi

Table VI: Production of cereals, showing yield per hectare and total production for various grain types.

Table VII: Production of forage, detailing the production of hay and other feed crops.

(*) Vedi « Avvertenze alle tavole »: pag. 1.

Table I: Dati generali. Columns include: 1. Dati geografici (Geographic data), 2. Popolazione (Population), 3. Popolazione agricola (Agricultural population), 4. Aziende agricole (Agricultural enterprises), 5. Bestiame (Livestock).

II. - Superficie per qualità di coltura

III. - Ripartizione superficie seminativi

IV. - Superficie e densità delle colture legnose (*)

Table II: Superficie per qualità di coltura. Columns: QUALITÀ DI COLTURA, Qualità di coltura (semplici, con piante legnose, totale).

Table III: Ripartizione superficie seminativi. Columns: COLTIVAZIONI, SUPERFICIE INTEGRANTE, SUPERF. RIPETUTA INTERCALARI.

Table IV: Superficie e densità delle colture legnose. Columns: COLTIVAZIONI, SUPERFICIE INTEGRANTE (pura, prevalente, totale, secondaria), SUPERFICIE RIPETUTA.

V. - Superficie e produzione delle singole coltivazioni - Densità delle coltivazioni legnose

Table V: Superficie e produzione delle singole coltivazioni. Columns: N. elenco coltivaz., QUALITÀ DI COLTURA, SUPERFICIE, PRODUZIONE (media per ettaro, totale in base al rendim. unit.), QUALITÀ DI COLTURA, SUPERFICIE, PRODUZIONE.

(*) Grano saraceno. - (**) Consoc. al granturco maggengo. - (*) 19,1% irrigui. - (*) 6,0% uve per consumo diretto. - (*) Sparse. - (*) Altri prodotti da colture legnose, rispettiv. nel sessennio 1923-28 e nell'anno 1929: legna da ardere, q. 767 e q. 767; legume da lavoro, m. 68 e m. 68. - (*) Strame per lettiera; 1923-28, q. 8.515; 1929, q. 8.515.

VI. - Produzione dei cereali

VII. - Produzione dei foraggi

Table VI: Produzione dei cereali. Columns: COLTIVAZIONI, SUPERFICIE complessiva (ettari), PRODUZIONE (q.) media per ettaro, totale in base al rend. unit.

Table VII: Produzione dei foraggi. Columns: COLTIVAZIONI, PROD. TOT. (media 1923-28, 1929), PROD. ACCESSORIA, PROD. TOT. (media 1923-28, 1929).

(*) Vedi « Avvertenze alle tavole »: pag. 1.

35. - LIERNA

REGIONE AGRARIA DI MONTAGNA

ZONA AGRARIA DEL LARIO

Tav. III.

I. - Dati generali

SETTENTRIONALE E ORIENTALE

Table I: General data. Columns include: 1. Dati geografici (Geographical data), 2. Popolazione (Censim. 21-IV-1931-IX) (Population), 3. Popolazione agricola (*) (Censim. 21-IV-1931-IX) (Agricultural population), 4. Aziende agricole (*) (Censim. agr. 19-III-1930-VIII) (Agricultural enterprises), 5. Bestiame (*) (Censim. agr. 19-III-1930-VIII) (Livestock).

II. - Superficie per qualità di coltura

III. - Ripartizione superficie seminativi

IV. - Superficie e densità delle colture legnose (*)

Table II: Surface by quality of cultivation. Columns: QUALITÀ DI COLTURA, SUPERFICIE (ettari) - Qualità di coltura (semplice, con piante legnose), totale.

Table III: Distribution of sown surface. Columns: COLTIVAZIONI, SUPERFICIE INTEGRANTE (ettari), SUPERF. RIPETUTA COLTIVAZIONI INTERCALARI (ettari) - nel seminativi, nelle colt. legn. spec., totale.

Table IV: Surface and density of woody crops. Columns: COLTIVAZIONI, SUPERFICIE INTEGRANTE (a coltura specializzata - pura, prevalente, totale, secondaria), SUPERFICIE RIPETUTA (a coltura promiscua, piante nelle tare e sparse).

V. - Superficie e produzione delle singole coltivazioni - Densità delle coltivazioni legnose

Table V: Surface and production of individual crops - Density of woody crops. Columns: N. elenco coltivaz. (*), QUALITÀ DI COLTURA E COLTIVAZIONI, SUPERFICIE (ettari) - Integrante, ripetuta, PRODUZIONE (quintali) - media per ettaro, totale in base al rendim. unit., N. elenco coltivaz. (*).

VI. - Produzione dei cereali

VII. - Produzione dei foraggi

Table VI: Production of cereals. Columns: COLTIVAZIONI, SUPERFICIE complessiva (ettari), PRODUZIONE (q.) - media per ettaro, totale in base al rend. unit.

Table VII: Production of forage. Columns: COLTIVAZIONI, PROD. TOT. (media 1923-'28, 1929), PROD. ACCESSORIA, PROD. TOT. (media 1923-'28, 1929).

(*) Vedi « Avvertenze alle tavole »: pag. 1.

Tav. III.

I. - Dati generali

SETTENTRIONALE E ORIENTALE

Table I: General data including geographical coordinates, population, agricultural population, farms, and livestock. It contains 5 main columns of data.

II. - Superficie per qualità di coltura

III. - Ripartizione superficie seminativi

IV. - Superficie e densità delle colture legnose (*)

Table II: Surface by quality of cultivation. Columns include quality of cultivation and total surface.

Table III: Distribution of sown surface. Columns include cultivation types and total surface.

Table IV: Surface and density of woody crops. Columns include cultivation types, surface, and density.

V. - Superficie e produzione delle singole coltivazioni - Densità delle coltivazioni legnose

Table V: Surface and production of individual crops and density of woody crops. A large table with multiple columns for crop types, surface, and production.

VI. - Produzione dei cereali

VII. - Produzione dei foraggi

Table VI: Production of cereals. Columns include cultivation types and production quantities.

Table VII: Production of forage. Columns include cultivation types and production quantities.

(*) Vedi « Avvertenze alle tavole »: pag. 1.

37. - MUSSO

REGIONE AGRARIA DI MONTAGNA

ZONA AGRARIA DEL LARIO

Tav. III.

I. - Dati generali

SETTENTRIONALE E ORIENTALE

Table I: General Data. Columns include: 1. Dati geografici, 2. Popolazione (Censim. 21-IV-1931-IX), 3. Popolazione agricola (*), 4. Aziende agricole (*), 5. Bestiame (*).

II. - Superficie per qualità di coltura

Table II: Surface by quality of cultivation. Columns: QUALITÀ DI COLTURA, SUPERFICIE (ettari), Qualità di coltura (semplici, piante legnose, totale).

III. - Ripartizione superficie seminativi

Table III: Distribution of sown surface. Columns: COLTIVAZIONI, SUPERFICIE INTEGRANTE, SUPERF. RIPETUTA COLTIVAZIONI INTERCALARI.

IV. - Superficie e densità delle colture legnose (*)

Table IV: Surface and density of woody crops. Columns: COLTIVAZIONI, SUPERFICIE INTEGRANTE (pura, prevalente, mista, secondaria), SUPERFICIE RIPETUTA.

V. - Superficie e produzione delle singole coltivazioni - Densità delle coltivazioni legnose

Table V: Surface and production of individual crops - Density of woody crops. Columns: QUALITÀ DI COLTURA, SUPERFICIE, PRODUZIONE (quintali), Densità delle coltivazioni legnose.

(*) Ha. 5 panico; ha. 4 grano saraceno. - (*) Produz. totali, rispettiv. nel sessennio 1923-'28 e nell'anno 1929: panico, q. 38 e q. 40; grano saraceno, q. 23 e q. 24. - (*) Conso.: al grano turco maggengo. - (*) Altri prodotti da colture legnose, rispettiv. nel sessennio 1923-'28 e nell'anno 1929: legna da ardere, q. 220 e q. 220. - (*) Strame per lettiera: 1923-'28, q. 1.019; 1929, q. 900.

VI. - Produzione dei cereali

Table VI: Production of cereals. Columns: COLTIVAZIONI, SUPERFICIE, PRODUZIONE (q.).

VII. - Produzione dei foraggi

Table VII: Production of forage. Columns: COLTIVAZIONI, PROD. TOT., PROD. ACCESSORIA.

(*) Vedi « Avvertenze alle tavole »: pag. 1.

Table I: Dati generali. Columns: 1. Dati geografici, 2. Popolazione, 3. Popolazione agricola, 4. Aziende agricole, 5. Bestiame.

II. - Superficie per qualità di coltura

Table II: Superficie per qualità di coltura. Columns: Qualità di coltura, Superficie (ettari) - Qualità di coltura, totale.

III. - Ripartizione superficie seminativi

Table III: Ripartizione superficie seminativi. Columns: Coltivazioni, Superficie (ettari) - Ripetuta, totale.

IV. - Superficie e densità delle colture legnose (*)

Table IV: Superficie e densità delle colture legnose. Columns: Coltivazioni, Superficie (ettari) - Ripetuta, totale.

V. - Superficie e produzione delle singole coltivazioni - Densità delle coltivazioni legnose

Table V: Superficie e produzione delle singole coltivazioni. Columns: Qualità di coltura, Superficie (ettari), Produzione (quintali).

(*) Panico. - (*) 8,0% primaticce. - (*) Consoc. al granturco maggengo. - (*) Fagioli e piselli. - (*) Granoturco da foraggio e panico. - (*) Altri prodotti da colture legnose, rispettiv. nel sessennio 1923-'28 e nell'anno 1929: legna da ardere, q. 226 e q. 226; castagne, q. 78 e q. 48; strame per lettiera, q. 300 e q. 300. - (*) Strame per lettiera: 1923-'28, q. 1.300; 1929, q. 1.300.

VI. - Produzione dei cereali

Table VI: Produzione dei cereali. Columns: Coltivazioni, Produzione (q.) - media per ettaro, totale in base al rend. unit.

VII. - Produzione dei foraggi

Table VII: Produzione dei foraggi. Columns: Coltivazioni, Produzione (q.) - media per ettaro, totale in base al rend. unit.

(*) Vedi « Avvertenze alle tavole »: pag. 1.

39. - SANTA MARIA REZZONICO

REGIONE AGRARIA DI MONTAGNA

ZONA AGRARIA DEL LÀRIO

Tav. III.

I. - Dati generali

SETTENTRIONALE E ORIENTALE

Table I: Dati generali. Columns: 1. Dati geografici, 2. Popolazione (Censim. 21-IV-1931-IX), 3. Popolazione agricola (*), 4. Aziende agricole (*), 5. Bestiame (*).

II. - Superficie per qualità di coltura

Table II: Superficie per qualità di coltura. Columns: QUALITÀ DI COLTURA, SUPERFICIE (ettari) - Qualità di coltura (semplici, con piante legnose, totale).

III. - Ripartizione superficie seminativi

Table III: Ripartizione superficie seminativi. Columns: COLTIVAZIONI, SUPERFICIE INTEGRAZIONE (ettari), SUPERF. RIPETUTA COLTIVAZIONI INTERCALARI (ettari).

IV. - Superficie e densità delle colture legnose (*)

Table IV: Superficie e densità delle colture legnose (*). Columns: COLTIVAZIONI, SUPERFICIE INTEGRAZIONE (a coltura specializzata, pura, mista), SUPERFICIE RIPETUTA (a coltura promiscua, piante nelle tare e sparse).

V. - Superficie e produzione delle singole coltivarioni - Densità delle coltivarioni legnose

Table V: Superficie e produzione delle singole coltivarioni - Densità delle coltivarioni legnose. Large table with columns for QUALITÀ DI COLTURA, SUPERFICIE (ettari), PRODUZIONE (quintali), and DENSITÀ.

VI. - Produzione dei cereali

Table VI: Produzione dei cereali. Columns: COLTIVAZIONI, SUPERFICIE complessiva (ettari), PRODUZIONE (q.) - media per ettaro, totale in base al rend. unit.

VII. - Produzione dei foraggi

Table VII: Produzione dei foraggi. Columns: COLTIVAZIONI, PROD. TOT. (1923-28, 1929), PROD. ACCESSORIA.

(*) Vedi « Avvertenze alle tavole »: pag. 1.

40. - SORICO

REGIONE AGRARIA DI MONTAGNA

ZONA AGRARIA DEL LARIO

Tab. III.

I. - Dati generali

SETTENTRIONALE E ORIENTALE

Table I: Dati generali. Columns: 1. Dati geografici, 2. Popolazione, 3. Popolazione agricola, 4. Aziende agricole, 5. Bestiame.

II. - Superficie per qualità di coltura

III. - Ripartizione superficie seminativi

IV. - Superficie e densità delle colture legnose (*)

Table II: Superficie per qualità di coltura. Columns: Qualità di coltura, Semplifici, Con piante legnose, Totale.

Table III: Ripartizione superficie seminativi. Columns: Coltivazioni, Superficie integrante, Ripetuta, Totale.

Table IV: Superficie e densità delle colture legnose. Columns: Coltivazioni, Superficie integrante, Ripetuta, Densità.

V. - Superficie e produzione delle singole coltivazione - Densità delle coltivazioni legnose

Table V: Superficie e produzione delle singole coltivazione. Columns: Qualità di coltura, Superficie, Produzione, Densità.

VI. - Produzione dei cereali

VII. - Produzione dei foraggi

Table VI: Produzione dei cereali. Columns: Coltivazioni, Superficie, Produzione.

Table VII: Produzione dei foraggi. Columns: Coltivazioni, Produzione, Accessoria.

(*) Vedi « Avvertenze alle tavole »: pag. 1.

42. - VARENNA

REGIONE AGRARIA DI MONTAGNA

ZONA AGRARIA DEL LARIO

Tav. III.

I. - Dati generali

SETTENTRIONALE E ORIENTALE

1. Dati geografici	2. Popolazione (Censim. 21-IV-1931-IX)	3. Popolazione agricola (*) (Censim. 21-IV-1931-IX)	4. Aziende agricole (*) (Censim. agr. 19-III-1930-VIII)	5. Bestiame (*) (Censim. agr. 19-III-1930-VIII)
Giacitura prev. del territ.: <i>Alta collina</i> Posizione geografica { lat. 46° 0' del Centro princ. (*) } long. -3° 10' Altitudine s/m del territorio: massima m. 1.325 minima 199 preval. (*) 550-800 del Centro principale (*) 220	Presente: In complesso 2.118 Per km ² { territoriale 89 agr. e forest. 160 } Del centri. 1.746 Delle case sparse 372	Posiz. profess. Famili- Com- capo famiglie: glie: ponenti Conduc. terreni propri. 104 457 Fittavoll. 12 55 Coloni. 7 36 Giornalieri. 4 17 Altri addetti. 15 75 Totale. 142 (*) 640 (*) Per km ² { territoriale 27 di superficie { agr. e forest. 48 }	Classi di ampiezza Num. Superf. ha. Sistema di conduz. Num. Superf. ha. 1. Fino a 0,50 ha. 204 49 2. da 0,51 » 1 » 144 102 3. » 1,01 » 3 » 244 431 4. » 3,01 » 5 » 43 162 5. » 5,01 » 10 » 50 333 6. » 10,01 » 20 » 8 102 7. » 20,01 » 50 » - - 8. » 50,01 » 100 » 1 127 9. » 100,01 » 500 » - - 10. oltre 500 » - - Totale. 694 1.306 Totale. 694 1.306	Bovini N. 253 Equini » 28 Suiini » 21 Ovini » 87 Caprini » 12
	Residente: In complesso 2.083 Per km ² { territoriale 88 di superficie { agr. e forest. 158 }	(Censim. agr. 19-III-1930-VIII) Bovini N. 253 Equini » 28 Suiini » 21 Ovini » 87 Caprini » 12 Vitelli e vitelle sotto l'anno N. 29 Manzette, manze e giovenche. 24 Vacche 199 Manzi e buoi - Torelli e tori 1		

II. - Superficie per qualità di coltura

III. - Ripartizione superficie seminativi

V. - Superficie e densità delle colture legnose (*)

QUALITÀ DI COLTURA	SUPERFICIE (ettari)		totale
	Qualità di coltura semplici	con piante legnose	
1	2	3	4
1. Seminativi.	9	114	123
2. Prati permanenti.	83	7	90
3. Prati-pascoli perm.	27	-	27
4. Pascoli permanenti	-	100	100
5. Colture legnose specializzate.	-	16	16
6. Boschi (compresi i castagneti da frutto)	-	686	686
7. Incolti produttivi	-	280	280
Totale.	119	1.208	
Superficie agraria e forestale			1.322
8. Superficie improduttiva			1.053
Superficie territoriale.			2.375

COLTIVAZIONI	SUPERFICIE INTEGRANTE (ettari)	SUPERFICIE RIPETUTA COLTIVAZIONI INTERCALARI (ettari)		totale
		nel seminativi	nelle colt. legn. spec.	
1	2	3	4	5
Coltiv. avvicendate:				
1. Cereali.	64	3	-	8
2. Oliv. industriali.	-	-	-	-
3. Altre coltivazioni.	22	-	-	22
4. Foraggio.	19	9	-	9
5. Riposi con o senza pasco. Tare.	15	-	-	15
Totale.	120	12	-	12
Coltiv. permanenti:				
6. Orti stabili, risale stab., ecc. Tare.	3	-	-	3
Totale.	3			3
Superficie complessiva.	123			

COLTIVAZIONI	SUPERFICIE INTEGRANTE						SUPERFICIE RIPETUTA					
	a coltura specializzata			mista			a coltura promiscua			piante nelle tare e sparse		
	pure	prevalente	secondaria	totale (colonne 2+4)	secondaria	totale (colonne 6+8)	secondaria	totale (colonne 9+11)	secondaria	totale (colonne 12+10)		
1	2	3	4	5	6	7	8	9	10	11	12	
1. Viti (Sostegni vivi).	-	-	-	-	-	-	-	100 (*) 1.679	-	-	-	
2. Oliv.	16 (*) 150	-	-	16	-	-	-	6 (*) 10	-	-	-	
3. Agrumi.	-	-	-	-	-	-	-	103 (*) 48	-	-	-	
4. Gelsi.	-	-	-	-	-	-	-	106 (*) 49	-	-	-	
5. Fruttiferi.	-	-	-	-	-	-	-	330	-	-	-	
6. Piante ornament.	-	-	-	-	-	-	-	-	-	13	-	
7. Altre.	-	-	-	-	-	-	-	-	-	-	-	
8. Vivai, canneti, ecc. Tare.	-	-	-	-	-	-	-	-	-	-	-	
Superficie compless.	16	-	-	16	-	-	-	-	-	-	-	

V. - Superficie e produzione delle singole coltivazioni - Densità delle coltivazioni legnose

N. elenco coltiva- (*)	QUALITÀ DI COLTURA E COLTIVAZIONI	SUPERFICIE (ettari)		PRODUZIONE (quintali)						N. elenco coltiva- (*)	QUALITÀ DI COLTURA E COLTIVAZIONI	SUPERFICIE (ettari)				PRODUZIONE (quintali)					
		integrante	ripetuta	media per ettaro		totale in base al rendim. unit.		Integrante				ripetuta		media		totale					
				sessennio 1923-'28	1929	sulla superficie	1923-'28 (col. 3+4) X col. 7	1929 (col. 3+4) X col. 8	a coltura pura			a coltura mista prevalente	totale	a coltura mista secondaria	a coltura promiscua	nelle tare e sparse	1923-'28	1929	(*) 1923-'28	1929	
		1	2	3	4	5	6	7	8			9	10	11	12	13	14	15	16	17	18
		Seminativi																			
<i>Semplici e con piante legnose</i>																					
1	Frumento { tenero	42	-	8,0	8,0	8,3	334	348	-	-	-	-	-	-	-	-	-	-	-		
2	Frumento { duro	-	-	-	-	-	-	-	49	Viti	-	-	-	-	100	-	-	-	(*) 5.896 (*) 6.386		
3	Segale	-	-	-	-	-	-	-	50	Oliv.	16	150	16	16	6	6	7,5	7,5	123	123	
4	Orzo	-	-	-	-	-	-	-	51	Aranci	-	-	-	-	-	-	-	-	-	-	
5	Avena	-	-	-	-	-	-	-	52	Mandarini	-	-	-	-	-	-	-	-	-	-	
6	Riso (risone)	22	-	9,5	9,5	12,3	210	270	53	Limoni	-	-	-	-	-	-	-	-	-	-	
7	Granoturco { maggengo	-	-	-	-	-	-	-	54	Altri agrumi	-	-	-	-	-	-	-	-	-	-	
8	Altri cereali (*)	-	-	-	-	-	-	-	55	Gelsi	-	-	-	-	103	48	-	-	-	294	301
9	Barbabietole da zucchero.	-	-	-	-	-	-	-	56	Meli	-	-	-	-	9	2	-	-	-	24	26
10	Canapa { seme	-	-	-	-	-	-	-	57	Peri	-	-	-	-	100	15	-	-	-	139	181
11	Canapa { taglio	-	-	-	-	-	-	-	58	Cotogni e melagrani	-	-	-	-	100	18	-	-	-	112	143
12	Lino { seme	-	-	-	-	-	-	-	59	Peschi	-	-	-	-	100	18	-	-	-	112	143
13	Lino { taglio	-	-	-	-	-	-	-	60	Albicocchi	-	-	-	-	100	6	-	-	-	25	37
14	Tabacco	-	-	-	-	-	-	-	61	Susini	-	-	-	-	6	-	-	-	-	-	-
15	Altre coltivazioni industriali	-	-	-	-	-	-	-	62	Cillegli	-	-	-	-	9	15	-	-	-	11	12
16	Patate	22	-	66,4	66,4	66,4	1.460	1.460	63	Mandorli	-	-	-	-	9	-	-	-	-	-	-
17	Fave da seme	-	-	-	-	-	-	-	64	Noci	-	-	-	-	15	-	-	-	-	17	20
18	Fagioli (*)	-	-	-	-	-	-	-	65	Nocciuoli	-	-	-	-	-	-	-	-	-	-	-
19	Ceci	22	-	0,5	0,5	1,0	11	21	66	Fichi	-	-	-	-	100	6	-	-	-	73	96
20	Carciofi	-	-	-	-	-	-	-	67	Carrubi	-	-	-	-	6	-	-	-	-	-	-
21	Cichorie	-	-	-	-	-	-	-	68	Altri fruttiferi	-	-	-	-	-	-	-	-	-	-	-
22	Lenticchie	-	-	-	-	-	-	-	69	Plante ornament. (*)	-	-	-	-	-	-	-	-	-	-	-
23	Lupini	-	-	-	-	-	-	-	70	Altre piante legnose	-	-	-	-	-	-	-	-	-	-	-
24	Pselli	-	-	-	-	-	-	-	71	Canneti, vincheti	-	-	-	-	-	-	-	-	-	-	-
25	Veccia	-	-	-	-	-	-	-	72	Vivai (*)	-	-	-	-	-	-	-	-	-	-	-
26	Altre leguminose da granella	-	-	-	-	-	-	-	73	Tare	-	-	-	-	-	-	-	-	-	-	-
27	Legumi freschi da sgusciare	-	-	-	-	-	-	-		Totale.	16	-	-	-	-	-	-	-	-	(*) (*)	(*) (*)
28	Asparagi	-	-	-	-	-	-	-		Boschi:	686	-	-	-	-	-	-	-	19,4 23,0	(*) (*)	(*) (*)
29	Carciofi	-	-	-	-	-	-	-		<i>di cui castagneti da frutto</i>	76	-	-	-	-	-	-	-	-	-	-
30	Caroli, finocchi e sedani	-	-	-	-	-	-	-		Incolti produttivi	280	-	-	-	-	-	-	-	-	-	-
31	Cavoli	-	-	-	-	-	-	-		Superficie agraria e forestale	1.322	-	-	-	-	-	-	-	-	-	-
32	Cavolfiori	-	-	-	-	-	-	-													
33	Cipolle e aglio	-	-	-	-	-	-	-													
34	Pomodori	-	-	-	-	-	-	-													
35	Pompel e cocomeri	-	-	-	-	-	-	-													
36	Altri ortaggi	-	-	-	-	-	-	-													
37	Orti familiari (*)	3	-	9,0	9,0	10,0	27,0	30,0													
38	Flori (*) { recisi	-	-	-	-	-	-	-													
39	Flori (*) { e foglie da profum.	-	-	-	-	-	-	-													
40	Colt. orn. e per fronda verde (*)	-	-	-	-	-	-	-													
41	Altre coltivazioni	-	-	-	-	-	-	-													
42	Prati avvicendati (*)	19	-	23,7	23,7	28,8	450	547													
43	Id. id. (anno d'imp.)	-	-	-	-	-	-	-													
44	Erbai: annuali; intercalari (*)																				

43. - ARGEGNO

REGIONE AGRARIA DI MONTAGNA

ZONA AGRARIA DEL LARIO

OCIDENTALE E RAMO DI COMO

Tav. III.

I. - Dati generali

Table I: Dati generali. Includes sections for 1. Dati geografici, 2. Popolazione, 3. Popolazione agricola, 4. Aziende agricole, and 5. Bestiame.

II. - Superficie per qualità di coltura

Table II: Superficie per qualità di coltura. Columns include Qualità di coltura, Qualità di coltura (semplici, con piante legnose), and totale.

III. - Ripartizione superficie seminativi

Table III: Ripartizione superficie seminativi. Columns include Coltivazioni, Superficie integrante, and Superficie ripetuta.

IV. - Superficie e densità delle colture legnose (*)

Table IV: Superficie e densità delle colture legnose. Columns include Coltivazioni, Superficie integrante, and Superficie ripetuta.

V. - Superficie e produzione delle singole coltivazioni - Densità delle coltivazioni legnose

Table V: Superficie e produzione delle singole coltivazioni. Large table with columns for N. elenco coltivazioni, Qualità di coltura, Superficie, and Produzione.

VI. - Produzione dei cereali

Table VI: Produzione dei cereali. Columns include Coltivazioni, Superficie complessiva, and Produzione (media per ettaro, totale in base al rend. unit.).

VII. - Produzione dei foraggi

Table VII: Produzione dei foraggi. Columns include Coltivazioni, Prod. Tot., and Produzione Accessoria.

(*) Vedi « Avvertenze alle tavole »: pag. 1.

44. - BELLÀGIO

REGIONE AGRARIA DI MONTAGNA

ZONA AGRARIA DEL LÀRIO

Tav. III.

I. - Dati generali

OCcidentALE E RAMO DI COMO

Table I: General data. Columns include: 1. Dati geografici (Geographical data), 2. Popolazione (Population), 3. Popolazione agricola (Agricultural population), 4. Aziende agricole (Agricultural enterprises), 5. Bestiame (Livestock).

II. - Superficie per qualità di coltura

Table II: Surface area by quality of cultivation. Columns: QUALITÀ DI COLTURA, SUPERFICIE (ettari), Qualità di coltura (semplici, con piante legnose), totale.

III. - Ripartizione superficie seminativi

Table III: Distribution of sown surface. Columns: COLTIVAZIONI, SUPERFICIE INEGRAANTE, SUPERF. RIPETUTA COLTIVAZIONI INTERCALARI.

IV. - Superficie e densità delle colture legnose (*)

Table IV: Surface and density of woody crops. Columns: COLTIVAZIONI, SUPERFICIE INTEGRANTE, SUPERFICIE RIPETUTA.

V. - Superficie e produzione delle singole coltivazioni - Densità delle coltivazioni legnose

Table V: Surface and production of individual crops - Density of woody crops. Large table with columns for crop quality, surface area, and production (quintals).

VI. - Produzione dei cereali

Table VI: Production of cereals. Columns: COLTIVAZIONI, PRODUZIONE (q.), media per ettaro, totale in base al rendim. unit.

VII. - Produzione dei foraggi

Table VII: Production of forage. Columns: COLTIVAZIONI, PROD. TOT., PROD. ACCESSORIA.

(*) Vedi « Avvertenze alle tavole »: pag. 1.

45. - BLEVIO

REGIONE AGRARIA DI MONTAGNA

ZONA AGRARIA DEL LARIO OCCIDENTALE E RAMO DI COMO

Tav. III.

I. - Dati generali

Table I: General data including geographical data, population (total and agricultural), agricultural enterprises, and livestock statistics.

II. - Superficie per qualità di coltura

III. - Ripartizione superficie seminativi

IV. - Superficie e densità delle colture legnose (*)

Table II: Surface area by quality of cultivation, showing categories like seminative, permanent, and unproductive surfaces.

Table III: Distribution of sown surface, detailing various types of crops and their respective areas.

Table IV: Surface area and density of woody crops, including vineyards, olive groves, and other fruit trees.

V. - Superficie e produzione delle singole coltivazioni - Densità delle coltivazioni legnose

Table V: Detailed production and surface area of individual crops, including cereals, legumes, and woody crops, with production data for 1923-28 and 1929.

VI. - Produzione dei cereali

VII. - Produzione dei foraggi

Table VI: Production of cereals, showing yield per hectare and total production for various crop types.

Table VII: Production of forage, detailing the production of different types of hay and other feed crops.

(*) Vedi « Avvertenze alle tavole »: pag. 1.

46. - CARATE ÜRIO

REGIONE AGRARIA DI MONTAGNA

ZONA AGRARIA DEL LARIO

Tav. III.

I. - Dati generali

OCCIDENTALE E RAMO DI COMO

Table I: General data including population, agricultural holdings, and livestock statistics.

II. - Superficie per qualità di coltura

III. - Ripartizione superficie seminativi

IV. - Superficie e densità delle colture legnose (*)

Table II: Surface area by quality of cultivation.

Table III: Distribution of sown surface area.

Table IV: Surface area and density of woody crops.

V. - Superficie e produzione delle singole coltivazioni - Densità delle coltivazioni legnose

Table V: Surface area and production of individual crops, including woody crops.

VI. - Produzione dei cereali

VII. - Produzione dei foraggi

Table VI: Production of cereals.

Table VII: Production of forage.

(*) Vedi « Avvertenze alle tavole »: pag. 1.

47. - CERNÒBBIO

REGIONE AGRARIA DI MONTAGNA

ZONA AGRARIA DEL LARIO

Tav. III.

I. - Dati generali

OCCIDENTALE E RAMO DI COMO

Table I: General data. Columns include: 1. Dati geografici (Geographical data), 2. Popolazione (Census 1931-IX), 3. Popolazione agricola (Agricultural population), 4. Aziende agricole (Agricultural enterprises), 5. Bestiame (Livestock).

II. - Superficie per qualità di coltura

III. - Ripartizione superficie seminativi

IV. - Superficie e densità delle colture legnose (*)

Table II: Surface by quality of cultivation. Columns: Qualità di coltura, Qualità di coltura (semplici, con piante legnose), totale.

Table III: Distribution of sown surface. Columns: Coltivazioni, Superficie integrante, Superficie ripetuta, totale.

Table IV: Surface and density of woody crops. Columns: Coltivazioni, Superficie integrante (pura, prevalente, mista), Superficie ripetuta (mista, secondaria, promiscua), piante nelle tare e sparse.

V. - Superficie e produzione delle singole coltivazioni - Densità delle coltivazioni legnose

Table V: Surface and production of individual crops - Density of woody crops. Columns: Qualità di coltura, Superficie (integrante, ripetuta), Produzione (media per ettaro, totale in base al rendim. unit.), Qualità di coltura, Superficie (integrante, ripetuta), Produzione (media per ha., totale).

(*) Grano saraceno. - (*) 5,0% primanicce. - (*) Consoc. al granturco maggengo. - (*) 20,0% irrigai. - (*) 6,0% uva per consumo diretto. - (*) Altri prodotti da colture legnose, rispettiv. nel sessennio 1923-28 e nell'anno 1929; legna da ardere, q. 297 e q. 297; castagne, q. 112 e q. 99; foglie di lauro, L. 10.800 e L. 10.800; strame per lettiera, q. 390 e q. 390. - (*) Strame per lettiera: 1923-28, q. 1.750; 1828, q. 1.750.

VI. - Produzione dei cereali

VII. - Produzione dei foraggi

Table VI: Production of cereals. Columns: Coltivazioni, Superficie complessiva, Produzione (media per ettaro, totale in base al rendim. unit.).

Table VII: Production of forage. Columns: Coltivazioni, Prod. tot. (media 1923-28, 1929), Prod. accessoria, Prod. tot. (media 1923-28, 1929).

(*) Vedi « Avvertenze alle tavole »: pag. 1.

48. - CIVENNA

REGIONE AGRARIA DI MONTAGNA

ZONA AGRARIA DEL LARIO

OCIDENTALE E RAMO DI COMO

Tav. III.

I. - Dati generali

Table I: General data. Columns include: 1. Dati geografici (Geographical data), 2. Popolazione (Population), 3. Popolazione agricola (Agricultural population), 4. Aziende agricole (Agricultural enterprises), 5. Bestiame (Livestock).

II. - Superficie per qualità di coltura

III. - Ripartizione superficie seminativi

IV. - Superficie e densità delle colture legnose (*)

Table II: Surface by quality of cultivation. Columns: Qualità di coltura, Qualità di coltura (semplici, con piante legnose, totale).

Table III: Distribution of sown surface. Columns: Coltivazioni, Superficie integrante, Superficie ripetuta (nel seminativi, nelle colt. legn. spec., totale).

Table IV: Surface and density of woody crops. Columns: Coltivazioni, Superficie integrante (pura, prevalente, mista, secondaria), Superficie ripetuta (a coltura promiscua, piante nelle tare e sparse).

V. - Superficie e produzione delle singole coltivazioni - Densità delle coltivazioni legnose

Table V: Surface and production of individual crops - Density of woody crops. Columns: Qualità di coltura, Superficie (integrante, ripetuta), Produzione (media per ettaro, totale in base al rendim. unit.), Qualità di coltura, Superficie (integrante, ripetuta), Produzione (media per ha., totale).

VI. - Produzione dei cereali

VII. - Produzione dei foraggi

Table VI: Production of cereals. Columns: Coltivazioni, Superficie complessiva, Produzione (media per ettaro, totale in base al rendim. unit.).

Table VII: Production of forage. Columns: Coltivazioni, Prod. Tot. (media 1923-'28, 1929), Prod. Accessoria, Prod. Tot. (media 1923-'28, 1929).

(*) Vedi « Avvertenze alle tavole »: pag. 1.

49. - COMO

REGIONE AGRARIA DI MONTAGNA

ZONA AGRARIA DEL LARIO

Tav. III.

I. - Dati generali

OCCIDENTALE E RAMO DI COMO

Table I: Dati generali. Includes population (1. Dati geografici, 2. Popolazione, 3. Popolazione agricola), agricultural enterprises (4. Aziende agricole), and livestock (5. Bestiame).

II. - Superficie per qualità di coltura

Table II: Superficie per qualità di coltura. Columns: Qualità di coltura, Qualità di coltura (semplici, con piante legnose), Superficie (ettari).

III. - Ripartizione superficie seminativi

Table III: Ripartizione superficie seminativi. Columns: Coltivazioni, Superficie integrante, Superficie ripetuta, Totale.

IV. - Superficie e densità delle colture legnose (*)

Table IV: Superficie e densità delle colture legnose. Columns: Coltivazioni, Superficie integrante (pura, prevalente, mista, secondaria), Superficie ripetuta, Densità.

V. - Superficie e produzione delle singole coltivazioni - Densità delle coltivazioni legnose

Table V: Superficie e produzione delle singole coltivazioni. Large table with columns for quality of cultivation, surface area, and production for various crops like wheat, corn, and legumes.

VI. - Produzione dei cereali

Table VI: Produzione dei cereali. Columns: Coltivazioni, Superficie complessiva, Produzione (media per ettaro, totale in base al rend. unit.).

VII. - Produzione dei foraggi

Table VII: Produzione dei foraggi. Columns: Coltivazioni, Produzione accessoria, Produzione totale.

(*) Vedi « Avvertenze alle tavole »: pag. 1.

Table I: Dati generali. Columns include: 1. Dati geografici, 2. Popolazione (Presente, Residente), 3. Popolazione agricola, 4. Aziende agricole (Classi di ampiezza, Superf. ha.), 5. Bestiame (Bovini, Equini, Suini, Ovini, Caprini).

II. - Superficie per qualità di coltura

III. - Ripartizione superficie seminativi

IV. - Superficie e densità delle colture legnose (*)

Table II: Superficie per qualità di coltura. Columns: Qualità di coltura, Qualità di coltura (semplici, con piante legnose), totale. Rows: 1. Seminativi, 2. Prati permanenti, 3. Prati-pascoli perm., 4. Pascoli permanenti, 5. Colture legnose specializzate, 6. Boschi, 7. Incolti produttivi, 8. Superficie improduttiva, Superficie territoriale.

Table III: Ripartizione superficie seminativi. Columns: Coltivazioni, Superficie integrante, nei seminativi, nelle colt. legn. spec., totale. Rows: 1. Cereali, 2. Coltiv. industriali, 3. Altre coltivazioni, 4. Foraggiere, 5. Riposi con o senza pasco, 6. Ortistabili, risale stab. ecc., Tare.

Table IV: Superficie e densità delle colture legnose. Columns: Coltivazioni, Superficie integrante (pura, prevalente, mista, secondaria), Superficie ripetuta (a coltura promiscua, piante nelle tare e sparse). Rows: 1. Viti, 2. Sostegni vivi, 3. Olivii, 4. Agrumi, 5. Gelsi, 6. Fruttiferi, 7. Piante ornament., 8. Altre, 9. Vivali, canneti, ecc., Tare.

V. - Superficie e produzione delle singole coltivazioni - Densità delle coltivazioni legnose

Table V: Superficie e produzione delle singole coltivazioni. Columns: N. elenco coltivaz., Qualità di coltura, Superficie (integrante, ripetuta), Produzione (media per ettaro, totale in base al rendim. unit.), N. elenco coltivaz., Qualità di coltura, Superficie (integrante, ripetuta), Produzione (media per ha., totale). Rows: 1-48. Includes sections for 'Seminativi' and 'Coltivazioni legnose'.

VI. - Produzione dei cereali

VII. - Produzione dei foraggi

Table VI: Produzione dei cereali. Columns: Coltivazioni, Superficie complessiva, Produzione (media per ettaro, totale in base al rendim. unit.). Rows: 1. Frumento, 2. Riso, 3. Granoturco, 4. Cereali minori.

Table VII: Produzione dei foraggi. Columns: Coltivazioni, Prod. Tot. (media 1923-'28, 1929), Produz. Accessoria, Prod. Tot. (media 1923-'28, 1929). Rows: 1. Prati avvicendati, 2. Id. anno d'imp., 3. Erbai annuali, 4. Id. intercalari, 5. Prati permanenti, 6. Prati-pascoli permanenti, 7. Pascoli permanenti, 8. Produz. access. di foraggio.

(*) Vedi « Avvertenze alle tavole »: pag. 1.

52. - GRIANTE

REGIONE AGRARIA DI MONTAGNA

ZONA AGRARIA DEL LARIO

Tav. III.

I. - Dati generali

OCCIDENTALE E RAMO DI COMO

Table I: Dati generali. Columns include: 1. Dati geografici, 2. Popolazione (Presente/Residente), 3. Popolazione agricola, 4. Aziende agricole (Classi di ampiezza, Num., Superf. ha., Sistema di conduz.), 5. Bestiame (Bovini, Equini, Sulini, Ovini, Caprini).

II. - Superficie per qualità di coltura

III. - Ripartizione superficie seminativi

IV. - Superficie e densità delle colture legnose (*)

Table II: Superficie per qualità di coltura. Columns: QUALITÀ DI COLTURA, QUALITÀ DI COLTURA (semplici, con piante legnose, totale), SUPERFICIE (ettari).

Table III: Ripartizione superficie seminativi. Columns: COLTIVAZIONI, SUPERFICIE INTEGRANTE, SUPERF. RIPETUTA COLTIVAZIONI INTERCALARI, totale.

Table IV: Superficie e densità delle colture legnose. Columns: COLTIVAZIONI, SUPERFICIE INTEGRANTE (pura, prevalente, secondaria), SUPERFICIE RIPETUTA (promiscua, piante nelle tare e sparse).

V. - Superficie e produzione delle singole coltivarioni - Densità delle coltivarioni legnose

Table V: Superficie e produzione delle singole coltivarioni. Columns: N. elenco coltivar., QUALITÀ DI COLTURA E COLTIVAZIONI, SUPERFICIE (ettari), PRODUZIONE (quintali), QUALITÀ DI COLTURA E COLTIVAZIONI, SUPERFICIE (ettari), PRODUZIONE (quintali).

(*) 15,0% primaticce. - (*) Consoc. al granturco maggengo. - (*) Nelle colt. legn. specializz. - (*) Granturco da foraggio. - (*) 6,0% uva per consumo diretto. - (*) Di nuovo impianto, non ancora in produz. - (*) Altri prodotti da colture legnose, rispettiv. nel sessennio 1923-28 e nell'anno 1929; legna da ardere, q. 215 a q. 215; foglie di lauro, L. 3.672 e L. 2.856. - Strame per lettiera: 1923-28, c. 350; 1929, q. 350.

VI. - Produzione dei cereali

VII. - Produzione dei foraggi

Table VI: Produzione dei cereali. Columns: COLTIVAZIONI, SUPERFICIE complessiva (ettari), PRODUZIONE (q.) (media per ettaro, totale in base al rend. unit.).

Table VII: Produzione dei foraggi. Columns: COLTIVAZIONI, PROD. TOT. (media 1923-28, 1929), PROD. ACCESSORIA, PROD. TOT. (media 1923-28, 1929).

(*) Vedi « Avvertenze alle tavole »: pag. 1.

Tav. III.

I. - Dati generali

Table I: Dati generali. Includes sections for 1. Dati geografici, 2. Popolazione, 3. Popolazione agricola, 4. Aziende agricole, and 5. Bestiame.

II. - Superficie per qualità di coltura

Table II: Superficie per qualità di coltura. Lists qualities of cultivation and their respective surface areas in hectares.

III. - Ripartizione superficie seminativi

Table III: Ripartizione superficie seminativi. Shows the distribution of cultivated surface area by crop type.

IV. - Superficie e densità delle colture legnose (*)

Table IV: Superficie e densità delle colture legnose. Details surface area and plant density for various woody crops.

V. - Superficie e produzione delle singole coltivazioni - Densità delle coltivazioni legnose

Table V: Superficie e produzione delle singole coltivazioni. A large table providing surface area and production data for individual crops, including cereals, legumes, and woody plants.

(*). 35,0% primaticoe. - (*) Conosc. alle patate. - (*) Fagioli e piselli. - (*) Granoturco da foraggio. - (*) 5,0% uva per consumo diretto. - (*) Di nuovo impianto, non ancora in produz. - (*) Altri prodotti da colture legnose...

VI. - Produzione dei cereali

Table VI: Produzione dei cereali. Focuses on the production of various cereal crops like wheat, rice, and other grains.

VII. - Produzione dei foraggi

Table VII: Produzione dei foraggi. Details the production of forage crops, including hay and silage.

(*). Vedi « Avvertenze alle tavole »: pag. 1.

54. - LAGLIO BRIENNO

REGIONE AGRARIA DI MONTAGNA

ZONA AGRARIA DEL LARIO

Tav. III.

I. - Dati generali

OCCIDENTALE E RAMO DI COMO

1. Dati geografici	2. Popolazione		3. Popolazione agricola (*)			4. Aziende agricole (*)					5. Bestiame (*)			
	(Censim. 21-IV-1931-IX)		(Censim. 21-IV-1931-IX)			(Censim. agr. 19-III-1930-VIII)					(Censim. agr. 19-III-1930-VIII)			
Giacitura prev. del territ.: <i>Alta collina</i> Posizione geografica { lat. 45° 52' del Centro princ. (*) long. -3° 18' Altimetria s/m { massima m. 1.383 del territorio minima , 199 preval. (*) 600 ÷ 800 del Centro principale (*) 206	Presente: In complesso 1.141 Per km² f. territoriale 75 di superf. agr. e forest. 117 Del centri 1.014 Delle case sparse 127		Posiz. profess. Famli- Compon- capo famiglia glie nenti Conduc. terreni propri 26 100 Fittavoli 5 20 Colon. 1 3 Giornalieri 11 51 Altri addetti 17 64 Totale 60 (1) 233 (*) Per km² f. territoriale . 16 di superficie agr. e forest. 24			Classi di ampiezza 1. Fino a 0,50 ha. 98 28 2. da 0,51 a 1 65 68 3. da 1,01 a 3 137 242 4. da 3,01 a 5 39 149 5. da 5,01 a 10 39 264 6. da 10,01 a 20 5 69 7. da 20,01 a 50 2 51 8. da 50,01 a 100 2 119 9. da 100,01 a 500 - - 10. oltre 500 - - Totale 412 985					Sistema di conduz. Economia diretta 381 941 Affitto 11 11 Colonia 1 .. Mista 19 33 Totale 412 985		Bovini N. 98 <i>Bovini:</i> Equini , 2 Vitelli e vitelle sotto l'anno N. 11 Suini , 1 Manzette, manze e giovenche . . . 5 Ovini , 49 Vacche 76 Caprini , 44 Mani e buoi . . . - Torelli e tori . . . 1	

II. - Superficie per qualità di coltura

III. - Ripartizione superficie seminativi

IV. - Superficie e densità delle colture legnose (*)

QUALITÀ DI CULTURA	SUPERFICIE (ettari)		
	Qualità di coltura semplici	con piante legnose	totale
1. Seminativi	-	32	32
2. Prati permanenti	40	58	98
3. Prati-pascoli perm.	20	63	83
4. Pascoli permanenti	-	-	-
5. Colture legnose specializzate	-	-	-
6. Boschi (compresi i castagni da frutto)	-	714	714
7. Incolti produttivi	-	51	51
Totale	60	918	978
Superficie agraria e forestale			978
Superficie improduttiva			540
Superficie territoriale			1.518

COLTIVAZIONI	SUPERFICIE INTEGRANTE (ettari)	SUPERF. RIPETUTA COLTIVAZIONI INTERCALARI (ettari)		totale
		nei seminativi	nelle colt. legn. spec.	
1. Cereali	15	-	-	-
2. Coltiv. industriali	-	-	-	-
3. Altre coltivazioni	6	-	-	-
4. Foraggi	-	5	-	5
5. Riposi con o senza pasce. Tare	9	-	-	-
Totale	30	5	-	35
Coltiv. permanenti:				
6. Orti stabili, risalestab. ecc. Tare	2	-	-	-
Totale	32	5	-	37
Superficie complessiva	32	5	-	37

COLTIVAZIONI	N. medio piante per ha.	SUPERFICIE INTEGRANTE				SUPERFICIE RIPETUTA			
		a coltura specializzata		totale (colonne 2+4) ettari	a coltura promiscua		piante nelle tare sparse		
		pure	prevalente		secondaria	promiscua	sparsa		
1. Viti { <i>Sostegni vivi</i>	-	-	-	-	2 (1) 300	-	-	-	
2. Olivi	-	-	-	-	63 (2) 10	-	-	-	
3. Agrumi	-	-	-	-	-	-	-	-	
4. Gelsi	-	-	-	-	63 (3) 17	-	-	-	
5. Fruttiferi	-	-	-	-	65 (2) 25	-	7 (4) 8	-	
6. Piante ornament. Tare	-	-	-	-	114	-	7	-	
7. Vivali, canneti, ecc.	-	-	-	-	-	-	-	-	
8. Altre	-	-	-	-	-	-	-	-	
Tare	-	-	-	-	-	-	-	-	
Superficie compless.	-	-	-	-	-	-	-	-	

(1) Forma allev. prev. a pergola. - (2) Id. a p. vento. - (3) Id. a vaso.

V. - Superficie e produzione delle singole coltivazioni - Densità delle coltivazioni legnose

N. elenco coltivaz. (*)	QUALITÀ DI CULTURA E COLTIVAZIONI	SUPERFICIE (ettari)		PRODUZIONE (quintali)				N. elenco coltivaz. (*)	QUALITÀ DI CULTURA E COLTIVAZIONI	SUPERFICIE (ettari)		PRODUZIONE (quintali)			
		integrante	ripetuta	media per ettaro		totale in base al rendim. unit. (col. 3+4) × (col. 7)	1929 (col. 3+4) × (col. 8)			integrante	ripetuta	media per ha. sulla superf. integr. a colt. pura (col. 8)		totale (relat. alle superf. di cui alle colt. 5+6+7+8)	
				sessennio 1923-'28	1929							1923-'28	1929	1923-'28	1929
Seminativi															
<i>Semplici e con piante legnose</i>															
1	Frumento { tenero	9	-	9,1	-	9,1	12,0	82	108	-	-	-	-	-	-
2	Frumento { duro	-	-	-	-	-	-	-	-	-	-	-	-	-	-
3	Segale	-	-	-	-	-	-	-	-	-	-	-	-	-	-
4	Orzo	-	-	-	-	-	-	-	-	-	-	-	-	-	-
5	Avana	-	-	-	-	-	-	-	-	-	-	-	-	-	-
6	Riso (risone)	6	-	11,0	-	11,0	15,0	66	90	-	-	-	-	-	-
7	Grano turco { maggengo	-	-	-	-	-	-	-	-	-	-	-	-	-	-
8	Grano turco { cinquantino	-	-	-	-	-	-	-	-	-	-	-	-	-	-
9	Altri cereali	-	-	-	-	-	-	-	-	-	-	-	-	-	-
10	Barbabietole da zucchero	-	-	-	-	-	-	-	-	-	-	-	-	-	-
11	Canapa { seme	-	-	-	-	-	-	-	-	-	-	-	-	-	-
12	Canapa { tiglio	-	-	-	-	-	-	-	-	-	-	-	-	-	-
13	Lino { seme	-	-	-	-	-	-	-	-	-	-	-	-	-	-
14	Lino { tiglio	-	-	-	-	-	-	-	-	-	-	-	-	-	-
15	Tabacco	-	-	-	-	-	-	-	-	-	-	-	-	-	-
16	Altre coltivazioni industriali	-	-	-	-	-	-	-	-	-	-	-	-	-	-
17	Patate	6	-	75,0	-	75,0	75,0	450	450	-	-	-	-	-	-
18	Fave da seme	-	-	-	-	-	-	-	-	-	-	-	-	-	-
19	Fagioli (*)	6	-	0,5	-	0,5	1,0	3	6	-	-	-	-	-	-
20	Ceci	-	-	-	-	-	-	-	-	-	-	-	-	-	-
21	Cicerchie	-	-	-	-	-	-	-	-	-	-	-	-	-	-
22	Lenticchie	-	-	-	-	-	-	-	-	-	-	-	-	-	-
23	Lupini	-	-	-	-	-	-	-	-	-	-	-	-	-	-
24	Piselli	-	-	-	-	-	-	-	-	-	-	-	-	-	-
25	Veccia	-	-	-	-	-	-	-	-	-	-	-	-	-	-
26	Altre leguminose da granella	-	-	-	-	-	-	-	-	-	-	-	-	-	-
27	Legumi freschi da sugelare	-	-	-	-	-	-	-	-	-	-	-	-	-	-
28	Asparagi	-	-	-	-	-	-	-	-	-	-	-	-	-	-
29	Carcioni	-	-	-	-	-	-	-	-	-	-	-	-	-	-
30	Cardi, finocchi e sedani	-	-	-	-	-	-	-	-	-	-	-	-	-	-
31	Cavoli	-	-	-	-	-	-	-	-	-	-	-	-	-	-
32	Cavolfiori	-	-	-	-	-	-	-	-	-	-	-	-	-	-
33	Cipolle e aglio	-	-	-	-	-	-	-	-	-	-	-	-	-	-
34	Pomodori	-	-	-	-	-	-	-	-	-	-	-	-	-	-
35	Porri e cocomeri	-	-	-	-	-	-	-	-	-	-	-	-	-	-
36	Altri ortaggi	-	-	-	-	-	-	-	-	-	-	-	-	-	-
37	Orti familiari (*)	2	-	7,0	-	7,0	8,0	14,0	16,0	-	-	-	-	-	-
38	Orti (*) { recisi	-	-	-	-	-	-	-	-	-	-	-	-	-	-
39	Orti (*) { e foglie da profum.	-	-	-	-	-	-	-	-	-	-	-	-	-	-
40	Colt. orn. e per fronda verde (*)	-	-	-	-	-	-	-	-	-	-	-	-	-	-
41	Altre coltivazioni	-	-	-	-	-	-	-	-	-	-	-	-	-	-
42	Prati avvicendati	-	-	-	-	-	-	-	-	-	-	-	-	-	-
43	Id. Id. (anno d'imp.)	-	-	-	-	-	-	-	-	-	-	-	-	-	-
44	Erba: annuali; intercalari (*)	5	-	13,8	-	13,8	18,0	69	90	-	-	-	-	-	-
45	Riposi con o senza pascolo	-	-	-	-	-	-	-	-	-	-	-	-	-	-
46	Tare	9	-	-	-	-	-	-	-	-	-	-	-	-	-
Totale	32	181	181	9,1	11,0	11,0	12,0	450	450	75,0	75,0	11,0	15,0	66	90
Prati, prati-pasc. e pasc. perm.															
<i>Semplici e con piante legnose</i>															
45	Prati permanenti (*)	42	-	42,3	-	42,3	45,0	1.775	1.890	-	-	-	-	-	-
46	Prati-pascoli permanenti	34	-	30,0	-	30,0	33,0	1.020	1.122	-	-	-	-	-	-
47	Pascoli permanenti	83	-	5,7	-	5,7	7,0	475	581	-	-	-	-	-	-
48	Nelle tare, riposi, incolti, ecc. (*)	22	-	7,2	-	7,2	8,4	516	607	-	-	-	-	-	-
49	Tare	22	-	-	-	-	-	-	-	-	-	-	-	-	-
Totale	181	181	181	13,8	15,0	15,0	18,0	69	90	13,8	15,0	15,0	18,0	69	90
Coltivazioni legnose															
a) superficie															
b) n. medio piante per ha.															
49	Viti	-	-	-	-	-	-	-	-	2	-	-	-	-	-
50	Olivi	-	-	-	-	-	-	-	-	300	-	-	-	-	-
51	Aranci	-	-	-	-	-	-	-	-	63	-	-	-	-	-
52	Mandarini	-	-	-	-	-	-	-	-	10	-	-	-	-	-
53	Limoni	-	-	-	-	-	-	-	-	-	-	-	-	-	-
54	Altri agrumi	-	-	-	-	-	-	-	-	-	-	-	-	-	-
55	Gelsi	-	-	-	-	-	-	-	-	63	-	-	-	-	-
56	Meli	-	-	-	-	-	-	-	-	17	-	-	-	-	-
57	Peri	-	-	-	-	-	-	-	-	42	-	-	-	-	-
58	Cotogni e melagrani	-	-	-	-	-	-	-	-	2	-	-	-	-	-
59	Peschi	-	-	-	-	-	-	-	-	2	-	-	-	-	-
60	Albicocchi	-	-	-	-	-	-	-	-	100	-	-	-	-	-
61	Susini	-	-	-	-	-	-	-	-	2	-	-	-	-	-
62	Altri fruttiferi	-	-	-	-	-	-	-	-	100	-	-	-	-	-
63	Altre piante legnose (*)	-	-	-	-	-	-	-	-	42	-	-	-	-	-
64	Altre piante legnose	-	-	-	-	-	-	-	-	10	-	-	-	-	-
65	Nocciuoli	-	-	-	-	-	-	-	-	21	-	-	-	-	-
66	Altri fruttiferi	-	-	-	-	-	-	-	-	19	-	-	-	-	-
67	Altre fruttiferi	-	-	-	-	-	-	-	-	-	-	-	-	-	-
68	Altre fruttiferi	-	-	-	-	-	-	-	-	-	-	-	-	-	-
69	Altre fruttiferi	-	-	-	-	-	-	-	-	-	-	-	-	-	-
70	Altre fruttiferi	-	-	-	-	-	-	-	-	-	-	-	-	-	-
71	Altre fruttiferi	-	-	-	-	-	-	-	-	-	-	-	-	-	-
72	Altre fruttiferi	-	-	-	-	-	-	-	-	-	-	-	-	-	-
73	Tare	-	-	-	-	-	-	-	-	-	-	-	-	-	-
Totale	978	978	978	714											

Tav. III.

1. Dati generali

Table with 5 main columns: 1. Dati geografici, 2. Popolazione, 3. Popolazione agricola, 4. Aziende agricole, 5. Bestiame. Includes geographical data, population statistics, agricultural enterprises, and livestock counts.

II. - Superficie per qualità di coltura

III. - Ripartizione superficie seminativi

IV. - Superficie e densità delle colture legnose (*)

Table showing surface area by cultivation quality. Columns: Qualità di coltura, Qualità di coltura (semplici, con piante legnose, totale).

Table showing distribution of sowing surface. Columns: Coltivazioni, Superficie integrante, Superficie ripetuta.

Table showing surface area and density of woody crops. Columns: Coltivazioni, Superficie integrante (pura, prevalente, mista, secondaria), Superficie ripetuta.

V. - Superficie e produzione delle singole coltivazioni - Densità delle coltivazioni legnose

Large table showing surface area and production of individual crops. Columns: Qualità di coltura, Superficie (integrante, ripetuta), Produzione (media per ettaro, totale in base al rendim. unit.).

VI. - Produzione dei cereali

VII. - Produzione dei foraggi

Table showing cereal production. Columns: Coltivazioni, Superficie complessiva, Produzione (media per ettaro, totale in base al rendim. unit.).

Table showing forage production. Columns: Coltivazioni, Prod. Tot., Produz. Accessoria, Prod. Tot.

(*) Vedi « Avvertenze alle tavole »: pag. 1.

57. - MENÀGGIO

REGIONE AGRARIA DI MONTAGNA

ZONA AGRARIA DEL LARIO

OCcidentALE E RAMO DI COMO

Tav. III.

I. - Dati generali

Table I: General data including geographical data, population, agricultural holdings, and livestock statistics.

II. - Superficie per qualità di coltura

Table II: Surface area by quality of cultivation, showing simple and complex plantations.

III. - Ripartizione superficie seminativi

Table III: Distribution of sown surface area, categorized by crop type and permanent crops.

IV. - Superficie e densità delle colture legnose (*)

Table IV: Surface area and density of woody crops, including detailed breakdowns of various species.

V. - Superficie e produzione delle singole coltivazioni - Densità delle coltivazioni legnose

Table V: Surface area and production of individual crops, including density data for woody crops.

VI. - Produzione dei cereali

Table VI: Production of cereals, showing yield per hectare for various crop types.

VII. - Produzione dei foraggi

Table VII: Production of forage, including accessorial production and total yields.

(*) Vedi « Avvertenze alle tavole »: pag. 1.

58. - MOLTRASIO

REGIONE AGRARIA DI MONTAGNA

ZONA AGRARIA DEL LARIO

I. - Dati generali

OCIDENTALE E RAMO DI COMO

Tav. III.

Table with 5 main columns: 1. Dati geografici, 2. Popolazione (Censim. 21-IV-1981-IX), 3. Popolazione agricola (*), 4. Aziende agricole (*), 5. Bestiame (*). Includes geographical data, population statistics, agricultural holdings, and livestock counts.

II. - Superficie per qualità di coltura

Table showing agricultural surface area by quality. Columns: QUALITÀ DI COLTURA, SUPERFICIE (ettari) - subdivided into 'semplici' and 'con piante legnose', and 'totale'.

III. - Ripartizione superficie seminativi

Table showing the distribution of sown surface area. Columns: COLTIVAZIONI, SUPERFICIE INTEGRANTE, SUPERF. RIPETUTA INTERCALARI, and 'totale'.

IV. - Superficie e densità delle colture legnose (*)

Table showing surface area and density of leguminous crops. Columns: COLTIVAZIONI, SUPERFICIE INTEGRANTE (pura, prevalente, mista, secondaria), SUPERFICIE RIPETUTA (promiscua, piante nelle tare e sparse).

V. - Superficie e produzione delle singole coltivazioni - Densità delle coltivazioni legnose

Large table showing surface area and production of individual crops. Columns: QUALITÀ DI COLTURA E COLTIVAZIONI, SUPERFICIE (integrante, ripetuta), PRODUZIONE (quintali) - subdivided into 'media per ettaro' and 'totale in base al rendim. unit.', and 'DENSITÀ DELLE COLTIVAZIONI LEGNOSE'.

VI. - Produzione dei cereali

Table showing cereal production. Columns: COLTIVAZIONI, SUPERFICIE complessiva (ettari), PRODUZIONE (q.) - subdivided into 'media per ettaro' and 'totale in base al rend. unit.'.

VII. - Produzione dei foraggi

Table showing forage production. Columns: COLTIVAZIONI, PROD. TOT. (media 1923-'28, 1929), and PROD. ACCESSORIA.

(* Vedi « Avvertenze alle tavole »: pag. 1.

59. - NESSO

REGIONE AGRARIA DI MONTAGNA

ZONA AGRARIA DEL LARIO

Tav. III.

I. - Dati generali

OCIDENTALE E RAMO DI COMO

Table I: General data. Columns include: 1. Dati geografici (Geographical data), 2. Popolazione (Population), 3. Popolazione agricola (Agricultural population), 4. Aziende agricole (Agricultural enterprises), 5. Bestiame (Livestock).

II. - Superficie per qualità di coltura

III. - Ripartizione superficie seminativi

IV. - Superficie e densità delle colture legnose (*)

Table II: Surface by quality of cultivation. Columns: Qualità di coltura (Quality of cultivation), Qualità di coltura (Quality of cultivation), Superficie (Surface).

Table III: Distribution of sown surface. Columns: Coltivazioni (Cultivations), Superficie (Surface), Ripartizione (Distribution).

Table IV: Surface and density of woody crops. Columns: Coltivazioni (Cultivations), Superficie (Surface), Densità (Density).

V. - Superficie e produzione delle singole coltivazioni - Densità delle coltivazioni legnose

Table V: Surface and production of individual cultivations - Density of woody cultivations. Large table with multiple columns for cultivation types, surface, and production.

VI - Produzione dei cereali.

VII. - Produzione dei foraggi

Table VI: Production of cereals. Columns: Coltivazioni (Cultivations), Produzione (Production).

Table VII: Production of forage. Columns: Coltivazioni (Cultivations), Produzione (Production).

(*) Vedi « Avvertenze alle tavole »: pag. 1.

60. - PLESIO

REGIONE AGRARIA DI MONTAGNA

ZONA AGRARIA DEL LIÀRIO

Tav. III.

I. - Dati generali

OCIDENTALE E RAMO DI COMO

Table I: Dati generali. Columns: 1. Dati geografici, 2. Popolazione (Censim. 21-IV-1931-IX), 3. Popolazione agricola (*), 4. Aziende agricole (*), 5. Bestiame (*).

II. - Superficie per qualità di coltura

III. - Ripartizione superficie seminativi

IV. - Superficie e densità delle colture legnose (*)

Table II: Superficie per qualità di coltura. Columns: QUALITÀ DI COLTURA, SUPERFICIE (ettari), Qualità di coltura (semplici, con piante legnose, totale).

Table III: Ripartizione superficie seminativi. Columns: COLTIVAZIONI, SUPERFICIE INTEGRANTE, SUPERF. RIPETUTA COLTIVAZIONI INTERCALARI, nelle colt. legn. spec., totale.

Table IV: Superficie e densità delle colture legnose (*). Columns: COLTIVAZIONI, SUPERFICIE INTEGRANTE (pura, prevalente, totale), SUPERFICIE RIPETUTA (mista, secondaria, promiscua, piante nelle tare e sparse).

V. - Superficie e produzione delle singole coltivarioni - Densità delle coltivarioni legnose

Table V: Superficie e produzione delle singole coltivarioni - Densità delle coltivarioni legnose. Columns: N. elenco coltivar., QUALITÀ DI COLTURA, SUPERFICIE (ettari), PRODUZIONE (quintali), N. elenco coltivar. (legnose).

VI. - Produzione dei cereali

VII. - Produzione dei foraggi

Table VI: Produzione dei cereali. Columns: COLTIVAZIONI, SUPERFICIE complessiva (ettari), PRODUZIONE (q.) (media per ettaro, totale in base al rendim. unit.).

Table VII: Produzione dei foraggi. Columns: COLTIVAZIONI, PROD. TOT. (media 1923-28, 1929), PROD. ACCESSORIA, PROD. TOT. (media 1923-28, 1929).

(*) Vedi « Avvertenze alle tavole »: pag. 1.

61. - POGNANA

REGIONE AGRARIA DI MONTAGNA

ZONA AGRARIA DEL LARIO

Tav. III.

I. - Dati generali

OCIDENTALE E RAMO DI COMO

Table I: Dati generali. Columns include 1. Dati geografici, 2. Popolazione, 3. Popolazione agricola, 4. Aziende agricole, 5. Bestiame.

II. - Superficie per qualità di coltura

III. - Ripartizione superficie seminativi

IV. - Superficie e densità delle colture legnose (*)

Table II: Superficie per qualità di coltura. Columns: Qualità di coltura, Qualità di coltura (semplici, con piante legnose), totale.

Table III: Ripartizione superficie seminativi. Columns: Coltivazioni, Superficie integrale, Superficie colture intercalari, totale.

Table IV: Superficie e densità delle colture legnose. Columns: Coltivazioni, Superficie integrante (pura, prevalente, mista), Superficie ripetuta.

V. - Superficie e produzione delle singole coltivazioni - Densità delle coltivazioni legnose

Table V: Superficie e produzione delle singole coltivazioni. Columns: N. elenco coltivazioni, Qualità di coltura, Superficie, Produzione (quintali), Densità delle coltivazioni legnose.

VI. - Produzione dei cereali

VII. - Produzione dei foraggi

Table VI: Produzione dei cereali. Columns: Coltivazioni, Superficie complessiva, Produzione (q.), totale in base al rend. unit.

Table VII: Produzione dei foraggi. Columns: Coltivazioni, Prod. tot., Produzione accessoria, Prod. tot.

(*) Vedi « Avvertenze alle tavole »: pag. 1.

62. - TORNO

REGIONE AGRARIA DI MONTAGNA

ZONA AGRARIA DEL LARIO

Tav. III.

I. - Dati generali

OCIDENTALE E RAMO DI COMO

Table I: Dati generali. Columns: 1. Dati geografici, 2. Popolazione, 3. Popolazione agricola, 4. Aziende agricole, 5. Bestiame.

II. - Superficie per qualità di coltura

III. - Ripartizione superficie seminativi

IV. - Superficie e densità delle colture legnose (*)

Table II: Superficie per qualità di coltura. Columns: Qualità di coltura, Superficie (ettari).

Table III: Ripartizione superficie seminativi. Columns: Coltivazioni, Superficie (ettari).

Table IV: Superficie e densità delle colture legnose. Columns: Coltivazioni, Superficie (ettari), Densità.

V. - Superficie e produzione delle singole coltivazioni - Densità delle coltivazioni legnose

Table V: Superficie e produzione delle singole coltivazioni. Columns: Qualità di coltura, Superficie (ettari), Produzione (quintali).

VI. - Produzione dei cereali

VII. - Produzione dei foraggi

Table VI: Produzione dei cereali. Columns: Coltivazioni, Superficie (ettari), Produzione (q.).

Table VII: Produzione dei foraggi. Columns: Coltivazioni, Produzione (q.).

(*) Vedi « Avvertenze alle tavole »: pag. 1.

Table I: Dati generali. Columns include: 1. Dati geografici, 2. Popolazione (Presente, Residente), 3. Popolazione agricola, 4. Aziende agricole (Classi di ampiezza, Totale), 5. Bestiame (Bovini, Equini, Suini, Ovini, Caprini).

II. - Superficie per qualità di coltura

Table II: Superficie per qualità di coltura. Columns: QUALITÀ DI COLTURA, SUPERFICIE (ettari) - Qualità di coltura (semplici, con piante legnose), totale.

III. - Ripartizione superficie seminativi

Table III: Ripartizione superficie seminativi. Columns: COLTIVAZIONI, SUPERFICIE RIPETUTA COLTIVAZIONI INTERCALARI, SUPERFICIE INTEGRANTE.

IV. - Superficie e densità delle colture legnose (*)

Table IV: Superficie e densità delle colture legnose. Columns: COLTIVAZIONI, SUPERFICIE INTEGRANTE (pura, prevalente, mista, secondaria), SUPERFICIE RIPETUTA (a coltura promiscua, piante nelle tare e sparse).

V. - Superficie e produzione delle singole coltivazioni - Densità delle coltivazioni legnose

Table V: Superficie e produzione delle singole coltivazioni. Columns: N. elenco coltiv., QUALITÀ DI COLTURA, SUPERFICIE (Integrante, ripetuta), PRODUZIONE (media per ettaro, totale in base al rendim. unit.), N. elenco coltiv., SUPERFICIE (Integrante, ripetuta), PRODUZIONE (media per ha. sulla superf. integ., totale).

VI. - Produzione dei cereali

Table VI: Produzione dei cereali. Columns: COLTIVAZIONI, SUPERFICIE complessiva, PRODUZIONE (media per ettaro, totale in base al rendim. unit.).

VII. - Produzione dei foraggi

Table VII: Produzione dei foraggi. Columns: COLTIVAZIONI, PROD. TOT. (1923-28, 1929), PROD. ACCESSORIA, PROD. TOT. (1923-28, 1929).

(*) Vedi « Avvertenze alle tavole »: pag. 1.

64. - ZÈLBIO VÈLESO

REGIONE AGRARIA DI MONTAGNA

ZONA AGRARIA DEL LÀRIO

OCcidentale e RAMO DI COMO

Tav. III.

I. - Dati generali

Table I: General data. Columns include 1. Dati geografici, 2. Popolazione, 3. Popolazione agricola, 4. Aziende agricole, 5. Bestiame.

II. - Superficie per qualità di coltura

Table II: Surface by quality of cultivation. Columns include Qualità di coltura, Qualità di coltura con piante legnose, superf. totale.

III. - Ripartizione superficie seminativi

Table III: Distribution of sown surface. Columns include Coltivazioni, Superficie integrante, Superficie ripetuta.

IV. - Superficie e densità delle colture legnose (*)

Table IV: Surface and density of leguminous crops. Columns include Coltivazioni, Superficie integrante, Superficie ripetuta.

V. - Superficie e produzione delle singole coltivazioni - Densità delle coltivazioni legnose

Table V: Surface and production of individual crops - Density of leguminous crops. Large table with multiple columns for crop types, surface, and production.

(*) Grano saraceno. - (*) Per ha. 10 consoc. alle patate e per ha. 3 al granturco maggengo. - (*) Barbabietole da foraggio. - (*) Altri prodotti da colture legnose, rispettiv. nel sessennio 1923-'28 e nell'anno 1929: legna da ardere, q. 92 e q. 92; strame per lettiera, q. 425 e q. 425. - (*) Strame per lettiera: 1923-'28, q. 1.900; 1929, q. 1.900.

VI. - Produzione dei cereali

Table VI: Production of cereals. Columns include Coltivazioni, Superficie complessiva, Produzione (q).

VII. - Produzione dei foraggi

Table VII: Production of forage. Columns include Coltivazioni, Prod. tot., Produz. accessoria, Prod. tot.

(*) Vedi « Avvertenze alle tavole »: pag. 1.

65. - BALLABIO

REGIONE AGRARIA DI MONTAGNA

ZONA AGRARIA DELLA VALSASSINA

Tav. III.

I. - Dati generali

Table I: General data including geographical data, population (total and agricultural), agricultural enterprises, and livestock statistics.

II. - Superficie per qualità di coltura

Table II: Surface area by quality of cultivation, showing simple and complex qualities and total area.

III. - Ripartizione superficie seminativi

Table III: Distribution of sown surface area by crop type, including cereals, industrial crops, and permanent crops.

IV. - Superficie e densità delle colture legnose (*)

Table IV: Surface area and density of woody crops, categorized by type of cultivation and species.

V. - Superficie e produzione delle singole coltivazioni - Densità delle coltivazioni legnose

Table V: Detailed table of surface area and production for individual crops, including cereals, legumes, and woody crops.

VI. - Produzione dei cereali

Table VI: Production of cereals, showing yield per hectare and total production for various crop types.

VII. - Produzione dei foraggi

Table VII: Production of forage, including hay and other feed crops, with production per hectare and total production.

(*) Vedi « Avvertenze alle tavole »: pag. 1.

66. - BÀRZIO

REGIONE AGRARIA DI MONTAGNA

Tav. III.

I. - Dati generali

ZONA AGRARIA DELLA VALSÀSSINA

Table I: General data including geographical data, population, agricultural population, agricultural holdings, and livestock.

II. - Superficie per qualità di coltura

III. - Ripartizione superficie seminativi

IV. - Superficie e densità delle colture legnose (*)

Table II: Surface area by quality of cultivation, including simple and complex qualities.

Table III: Distribution of sown surface, categorized by cultivation type and ripetuta.

Table IV: Surface area and density of woody crops, including pure and mixed plantations.

V. - Superficie e produzione delle singole coltivazioni - Densità delle coltivazioni legnose

Table V: Detailed data on surface area and production of individual crops, including cereals and woody crops.

VI. - Produzione dei cereali

VII. - Produzione dei foraggi

Table VI: Production of cereals, showing average and total yields for various types.

Table VII: Production of forage, including main crops and accessory products.

(*) Vedi « Avvertenze alle tavole »: pag. 1.

67. - CORTENOVA

REGIONE AGRARIA DI MONTAGNA

Tav. III.

I. - Dati generali

ZONA AGRARIA DELLA VALSASSINA

1. Dati geografici		2. Popolazione (Censim. 21-IV-1931-IX)		3. Popolazione agricola (*) (Censim. 21-IV-1931-IX)			4. Aziende agricole (*) (Censim. agr. 19-III-1930-VIII)				5. Bestiame (*) (Censim. agr. 19-III-1930-VIII)				
Giacitura prev. del territ.: <i>Montagna</i>		Presente:		Posiz. profess. capo famiglia	Famiglie	Componenti	Classi di ampiezza		Num.	Superf. ha.	Sistema di conduz.	Num.	Superf. ha.	Bovini . N. 232	<i>Bovini:</i>
Posizione geografica del Centro princ. (*)		In complesso 1.057		Conduc. terreni propri 46	178		1. Fino a 0,50 ha. 56	18		Economia diretta 122	694			Equini 24	Vitelli e vitelle sotto l'anno . N. 58
lat. 46° 0'		Per km ² territoriale 91		Fittavoli 2	14		2. da 0,51 a 1 41	31		Affitto 12	9			Suini 68	Manzette, manze e giovenche 36
long. -3° 4'		di superf. agr. e forest. 103		Coloni 10	23		3. da 1,01 a 3 115	211		Colonia -	-			Ovini 180	Vacche 138
Altitudine s/m del territorio		Delle case sparse 68		Giornalieri 28	118		4. da 3,01 a 5 31	119		Mista 135	320			Caprini 40	Manzi e buoi -
massima m. 1.974		Residente:		Altri addetti 28	118		5. da 5,01 a 10 22	144		Totale	269				
minima 454		In complesso 1.102		Totale	333		6. da 10,01 a 20 3	38							
preval. (*) 750-1.200		Per km ² territoriale 95		(*) Per km ² territoriale 29			7. da 20,01 a 50 1	476							
del Centro principale (*) 481		di superf. agr. e forest. 107		di superf. agr. e forest. 32			8. da 50,01 a 100 -	-							
				Totale	333		9. da 100,01 a 500 -	-							
							10. oltre 500 -	-							
							Totale	1.032		Totale	269		1.032		

II. - Superficie per qualità di coltura

QUALITÀ DI COLTURA	SUPERFICIE (ettari)		
	Qualità di coltura semplici	con piante legnose	totale
1. Seminativi	-	4	4
2. Prati permanenti	156	26	182
3. Prati-pascoli perm.	-	-	-
4. Pascoli permanenti	20	47	67
5. Colture legnose specializzate	-	-	-
6. Boschi (compresi i castagneti da frutto)	-	570	570
7. Incolti produttivi	-	207	207
Totale	176	854	1.030
Superficie agraria e forestale			1.030
Superficie improduttiva			127
Superficie territoriale			1.157

III. - Ripartizione superficie seminativi

COLTIVAZIONI	SUPERFICIE INTEGRANTE (ettari)	SUPERF. RIPETUTA COLTIVAZIONI INTERCALARI (ettari)		totale
		nel seminativi	nelle colt. legn. spec.	
Coltiv. avvicendate:				
1. Cereali	1	-	-	-
2. Coltiv. industriali	-	-	-	-
3. Altre coltivazioni	2	-	-	-
4. Foraggere	-	-	-	-
5. Riposi con o senza pasco. Tare	-	-	-	-
Totale	3	-	-	-
Coltiv. permanenti:				
6. Orti stabili, risale stab. ecc. Tare	1	-	-	-
Totale	4	-	-	-
Superficie complessiva	4	-	-	-

IV. - Superficie e densità delle colture legnose (*)

COLTIVAZIONI	SUPERFICIE INTEGRANTE a coltura specializzata					SUPERFICIE RIPETUTA				
	pura		prevalente			a coltura promiscua		piante nelle tare e sparse		
	ettari	n. medio piante per ha.	ettari	n. medio piante per ha.	totale (colonne 2-4) ettari	secondaria	ettari	n. medio piante per ha.	ettari	n. medio piante per ha.
1. Viti	-	-	-	-	-	-	-	-	-	-
2. Sostegni vivi	-	-	-	-	-	-	-	-	-	-
3. Oliv.	-	-	-	-	-	-	-	-	-	-
4. Agrumi	-	-	-	-	-	-	-	-	-	-
5. Gelsi	-	-	-	-	-	-	-	28 (1)	64	-
6. Fruttiferi	-	-	-	-	-	-	-	29 (2)	6	-
7. Piante ornament.	-	-	-	-	-	-	-	254	-	-
8. Altre	-	-	-	-	-	-	-	-	-	-
9. Vivaia, canneti, ecc. Tare	-	-	-	-	-	-	-	-	-	-
Superficie compless.										

V. - Superficie e produzione delle singole coltivazioni - Densità delle coltivazioni legnose

N. elenco coltivaz. (*)	QUALITÀ DI COLTURA E COLTIVAZIONI	SUPERFICIE (ettari)		PRODUZIONE (quintali)						N. elenco coltivaz. (*)	QUALITÀ DI COLTURA E COLTIVAZIONI	SUPERFICIE (ettari)				PRODUZIONE (quintali)				
		integrante	ripetuta	media per ettaro		totale in base al rendim. unit.		integrante	ripetuta			totale	Integrante		ripetuta		media sulla superf. integ. a colt. pura (col. 8)		totale relat. alle superf. di cui alle colt. 5+6+7+8	
				sessennio 1923-'28	1929	1923-'28 (col. 3+4) x (col. 7)	1929 (col. 3+4) x (col. 8)						a coltura pura	a coltura mista prevalente	a coltura secondaria	a coltura promiscua	nelle tare e sparse	1923-'28	1929	(*) 1923-'28
Seminativi																				
<i>Semplici e con piante legnose</i>																				
1	Fumento { tenero	-	-	-	-	-	-	-	-	-	-	-	-	-	-	-	-			
2	Fumento { duro	-	-	-	-	-	-	-	-	-	-	-	-	-	-	-	-			
3	Segale	-	-	-	-	-	-	-	-	-	-	-	-	-	-	-	-			
4	Orzo	-	-	-	-	-	-	-	-	-	-	-	-	-	-	-	-			
5	Avena	-	-	-	-	-	-	-	-	-	-	-	-	-	-	-	-			
6	Biso (risone)	-	-	-	-	-	-	-	-	-	-	-	-	-	-	-	-			
7	Granoturco { maggengo	1	-	10,0	-	10,0	10,0	10	-	-	-	-	-	-	-	-	-			
8	Granoturco { cinquantino	-	-	-	-	-	-	-	-	-	-	-	-	-	-	-	-			
9	Altri cereali	-	-	-	-	-	-	-	-	-	-	-	-	-	-	-	-			
10	Barbabietole da zucchero	-	-	-	-	-	-	-	-	-	-	-	-	-	-	-	-			
11	Canapa { seme	-	-	-	-	-	-	-	-	-	-	-	-	-	-	-	-			
12	Canapa { tiglio	-	-	-	-	-	-	-	-	-	-	-	-	-	-	-	-			
13	Lino { seme	-	-	-	-	-	-	-	-	-	-	-	-	-	-	-	-			
14	Lino { tiglio	-	-	-	-	-	-	-	-	-	-	-	-	-	-	-	-			
15	Tabacco	-	-	-	-	-	-	-	-	-	-	-	-	-	-	-	-			
16	Altre coltivazioni industriali	-	-	-	-	-	-	-	-	-	-	-	-	-	-	-	-			
17	Patate	2	-	80,0	-	80,0	50,0	16	-	-	-	-	-	-	-	-	-			
18	Fave da seme	-	-	-	-	-	-	-	-	-	-	-	-	-	-	-	-			
19	Fagiuoli	-	-	-	-	-	-	-	-	-	-	-	-	-	-	-	-			
20	Ceci	-	-	-	-	-	-	-	-	-	-	-	-	-	-	-	-			
21	Cicerchie	-	-	-	-	-	-	-	-	-	-	-	-	-	-	-	-			
22	Lenticchie	-	-	-	-	-	-	-	-	-	-	-	-	-	-	-	-			
23	Lupini	-	-	-	-	-	-	-	-	-	-	-	-	-	-	-	-			
24	Piselli	-	-	-	-	-	-	-	-	-	-	-	-	-	-	-	-			
25	Veccia	-	-	-	-	-	-	-	-	-	-	-	-	-	-	-	-			
26	Altre leguminose da granaia	-	-	-	-	-	-	-	-	-	-	-	-	-	-	-	-			
27	Legumi freschi da aguciare	-	-	-	-	-	-	-	-	-	-	-	-	-	-	-	-			
28	Asparagi	-	-	-	-	-	-	-	-	-	-	-	-	-	-	-	-			
29	Carciofi	-	-	-	-	-	-	-	-	-	-	-	-	-	-	-	-			
30	Cardi, finocchi e sedani	-	-	-	-	-	-	-	-	-	-	-	-	-	-	-	-			
31	Cavoli	-	-	-	-	-	-	-	-	-	-	-	-	-	-	-	-			
32	Cavolfiori	-	-	-	-	-	-	-	-	-	-	-	-	-	-	-	-			
33	Cipolle e aglio	-	-	-	-	-	-	-	-	-	-	-	-	-	-	-	-			
34	Pomodori	-	-	-	-	-	-	-	-	-	-	-	-	-	-	-	-			
35	Poponi e cocomeri	-	-	-	-	-	-	-	-	-	-	-	-	-	-	-	-			
36	Altri ortaggi	-	-	-	-	-	-	-	-	-	-	-	-	-	-	-	-			
37	Orti familiari (*)	1	-	5,0	-	5,0	5,0	5,0	-	-	-	-	-	-	-	-	-			
38	Fiori (*) { recisi	-	-	-	-	-	-	-	-	-	-	-	-	-	-	-	-			
39	Fiori (*) { e foglie da profum.	-	-	-	-	-	-	-	-	-	-	-	-	-	-	-	-			
40	Colt. orn. e per fronda verde (*)	-	-	-	-	-	-	-	-	-	-	-	-	-	-	-	-			
41	Altre coltivazioni	-	-	-	-	-	-	-	-	-	-	-	-	-	-	-	-			
42	Prati avvicendati	-	-	-	-	-	-	-	-	-	-	-	-	-	-	-	-			
43	Id. id. (anno d'imp.)	-	-	-	-	-	-	-	-	-	-	-	-	-	-	-	-			
44	Erba: annuali; intercalari	-	-	-	-	-	-	-	-	-	-	-	-	-	-	-	-			
	Riposi con o senza pascolo	-	-	-	-	-	-	-	-	-	-	-	-	-	-	-	-			
	Tare	-	-	-	-	-	-	-	-	-	-	-	-	-	-	-	-			
	Totale	4																		
Prati, prati-pasc. e pasc. perm.																				
<i>Semplici e con piante legnose</i>																				
45	Prati permanenti	176	-	34,0	-	34,0	32,0	5.990	5.632	-	-	-	-	-	-	-	-			
46	Prati-pascoli permanenti	-	-	-	-	-	-	-	-	-	-	-	-	-	-	-	-			
47	Pascoli permanenti	67	103	3,3	-	3,3	3,0	221	201	-	-	-	-	-	-	-	-			
48	Nelle tare, riposi, incolti, ecc. (*)	6	-	2,7	-	2,7	2,7	280	280	-	-	-	-	-	-	-	-			
	Totale	249																		
Colture legnose																				
a) superficie																				
b) n. medio																				

68. - CREMENO

REGIONE AGRARIA DI MONTAGNA

Tav. III.

I. - Dati generali

ZONA AGRARIA DELLA VALSASSINA

Table I: General data including geographical coordinates, population (present and resident), agricultural population, farm types, and livestock statistics.

II. - Superficie per qualità di coltura

Table II: Surface area by quality of cultivation, categorized by type of cultivation (arable, permanent, etc.) and total area.

III. - Ripartizione superficie seminativi

Table III: Distribution of sown surface area, detailing various crops like cereals, industrial crops, and permanent crops.

IV. - Superficie e densità delle colture legnose (*)

Table IV: Surface area and density of woody crops, including vineyards, olive groves, and other woody plants.

V. - Superficie e produzione delle singole coltivazioni - Densità delle coltivazioni legnose

Table V: Detailed data on surface area and production of individual crops, including cereals, legumes, and woody crops, with production density.

VI. - Produzione dei cereali

Table VI: Production of cereals, showing yield per hectare and total production for various types of cereals.

VII. - Produzione dei foraggi

Table VII: Production of forage, detailing the production of hay and other feed crops.

(*) Vedi « Avvertenze alle tavole » pag. 1.

69. - INTROBIO

REGIONE AGRARIA DI MONTAGNA

Tav. III.

I. - Dati generali

ZONA AGRARIA DELLA VALSASSINA

Table I: General data including geographical coordinates, population (present and resident), agricultural population, farms, and livestock statistics.

II. - Superficie per qualità di coltura

Table II: Surface area by quality of cultivation, showing categories like seminativi, prati permanenti, and incolti.

III. - Ripartizione superficie seminativi

Table III: Distribution of cultivated surface area, categorized by type of cultivation (e.g., cereali, industriali).

VI. - Superficie e densità delle colture legnose (*)

Table VI: Surface area and density of woody crops, detailing various types of trees and shrubs.

V. - Superficie e produzione delle singole coltivazioni - Densità delle coltivazioni legnose

Table V: Detailed production and surface area for individual crops, including cereals and woody crops, with sub-tables for production and woody crop density.

VI. - Produzione dei cereali

Table VI: Production of cereals, showing data for wheat, rice, and other grains.

VII. - Produzione dei foraggi

Table VII: Production of forage, detailing various types of hay and silage.

(*) Vedi « Avvertenze alle tavole »: pag. 1.

70. - MORTERONE

REGIONE AGRARIA DI MONTAGNA

Tav. III.

I. - Dati generali

ZONA AGRARIA DELLA VALSASSINA

1. Dati geografici		2. Popolazione (Censim. 21-IV-1931-IX)		3. Popolazione agricola (*) (Censim. 21-IV-1931-IX)			4. Aziende agricole (*) (Censim. agr. 19-III-1930-VIII)				5. Bestiame (*) (Censim. agr. 19-III-1930-VIII)				
Giacitura prev. del territ.: Montagna		Presente:		Posiz. profess. capo famiglia	Famiglie	Componenti	Classi di ampiezza		Num.	Superf. ha.	Systema di conduz.	Num.	Superf. ha.	Bovini N. 205	Bovini:
Posizione geografica { lat.: 45° 52' del Centro princ. (*) } long. -2° 58'		In complesso 187		Conduc. terreni propri 6	31		1. Fino a 0,50 ha.	1	1	Economia diretta.	23	1.068		Vitelli e vitelle sotto l'anno . N. 64	
Altimetria s/m del territorio { massima m. 1.666 minima » 834 } prev. (*) » 1.000-1.300 del Centro princ. (*) » 1.069		Residente:		Fittavoll.			2. da 0,51 » 1 »	3	5	Affitto	5	41		Manzette, manze e giovenche . . . 33	
		In complesso 385		Coloni			3. » 1,01 » 3 »	7	29	Colonie	-	-		Vacche 100	
		Per km² territoriale . . . 29		Giornalieri			4. » 3,01 » 5 »	19	138	Mista	8	115		Manzi e buoi . . . 6	
		di superf. (agr. e forest. . 30		Altri addetti	22	142	5. » 5,01 » 10 »	7	89					Torelli e tori . . . 2	
				Totale	28 (*)	172	6. » 10,01 » 20 »	1	22						
				(*) Per km² territoriale . . 13			7. » 20,01 » 50 »	1	53						
				di superf. (agr. e forest. . 14			8. » 50,01 » 100 »	1	187						
							9. » 100,01 » 500 »	1	700						
							10. oltre 500 »	1	700						
							Totale	41	1.224	Totale	41	1.224			

II. - Superficie per qualità di coltura

III. - Ripartizione superficie seminativi

IV. - Superficie e densità delle colture legnose (*)

QUALITÀ DI COLTURA	SUPERFICIE (ettari)		totale
	semplici	con piante legnose	
1. Seminativi	-	-	-
2. Prati permanenti	-	-	-
3. Prati-pasc. perm.	265	-	265
4. Pascoli permanenti	330	-	330
5. Colture legnose specializzate	-	-	-
6. Boschi (compresi i castagneti da frutto)	-	477	477
7. Incolti produttivi	194	-	194
Totale	789	477	1.266
Superficie agraria e forestale			1.266
8. Superficie improduttiva			81
Superficie territoriale			1.347

COLTIVAZIONI	SUPERFICIE INTEGRANTE (ettari)	SUPERF. RIPETUTA COLTIVAZIONI INTERCALARI (ettari)		totale
		nel seminativi	nelle colt. legn. spec.	
1. Cereali	-	-	-	-
2. Coltiv. industriali	-	-	-	-
3. Altre coltivazioni	-	-	-	-
4. Foraggiere	-	-	-	-
5. Riposi con o senza pasc. Tare	-	-	-	-
Totale	-	-	-	-
6. Orti stabili, risale stab. ecc. Tare	-	-	-	-
Totale	-	-	-	-
Superficie complessiva	-	-	-	-

COLTIVAZIONI	SUPERFICIE INTEGRANTE a coltura specializzata				SUPERFICIE RIPETUTA							
	pura		prevalente		mista		secondaria		a coltura promiscua		piante nelle tare e sparse	
	ettari	n. medio piante per ha.	ettari	n. medio piante per ha.	colonne (2+4) ettari	ettari	n. medio piante per ha.	ettari	n. medio piante per ha.	ettari	n. medio piante per ha.	
1. Viti	-	-	-	-	-	-	-	-	-	-	-	
2. Olivi	-	-	-	-	-	-	-	-	-	-	-	
3. Agrumi	-	-	-	-	-	-	-	-	-	-	-	
4. Gelsi	-	-	-	-	-	-	-	-	-	-	-	
5. Fruttiferi	-	-	-	-	-	-	-	-	-	-	-	
6. Piante ornament.	-	-	-	-	-	-	-	-	-	-	-	
7. Altre	-	-	-	-	-	-	-	-	194	-	3	
8. Vivali, canneti, ecc. Tare	-	-	-	-	-	-	-	-	-	-	-	
Superficie complessiva	-	-	-	-	-	-	-	-	-	-	-	

V. - Superficie e produzione delle singole coltivazioni - Densità delle coltivazioni legnose

N. elenco coltivaz. (*)	QUALITÀ DI COLTURA E COLTIVAZIONI	SUPERFICIE (ettari)		PRODUZIONE (quintali)						N. elenco coltivaz. (*)	QUALITÀ DI COLTURA E COLTIVAZIONI	SUPERFICIE (ettari)				PRODUZIONE (quintali)							
		integrante	ripetuta	media per ettaro		totale in base al rendim. unit.		a coltura pura	a coltura mista prevalente			totale	ripetuta		media per ha. sulla superf. integr. a colt. pura (col. 3)		totale (relat. alle superf. di cui alle colt. 5+6+7+8)						
				sessennio 1923-'28	1929	1923-'28 (col. 3+4)	1929 (col. 3+4)						1923-'28	1929	(*) 1923-'28	1929	(*) 1923-'28	1929					
Seminativi														Coltivazioni legnose									
Semplici e con piante legnose														a) superficie									
1	Frumento { tenero	-	-	-	-	-	-	-	-	-	-	-	-	-	-	-	-	-	-	-	-	-	-
2	Frumento { duro	-	-	-	-	-	-	-	-	-	-	-	-	-	-	-	-	-	-	-	-	-	-
3	Segale	-	-	-	-	-	-	-	-	-	-	-	-	-	-	-	-	-	-	-	-	-	-
4	Orzo	-	-	-	-	-	-	-	-	-	-	-	-	-	-	-	-	-	-	-	-	-	-
5	Avena	-	-	-	-	-	-	-	-	-	-	-	-	-	-	-	-	-	-	-	-	-	-
6	Riso (risone)	-	-	-	-	-	-	-	-	-	-	-	-	-	-	-	-	-	-	-	-	-	-
7	Granoturco { maggengo	-	-	-	-	-	-	-	-	-	-	-	-	-	-	-	-	-	-	-	-	-	-
8	Granoturco { cinquantino	-	-	-	-	-	-	-	-	-	-	-	-	-	-	-	-	-	-	-	-	-	-
9	Altri cereali	-	-	-	-	-	-	-	-	-	-	-	-	-	-	-	-	-	-	-	-	-	-
10	Barbabetole da zucchero	-	-	-	-	-	-	-	-	-	-	-	-	-	-	-	-	-	-	-	-	-	-
11	Canapa { seme	-	-	-	-	-	-	-	-	-	-	-	-	-	-	-	-	-	-	-	-	-	-
12	Canapa { tiglio	-	-	-	-	-	-	-	-	-	-	-	-	-	-	-	-	-	-	-	-	-	-
13	Lino { seme	-	-	-	-	-	-	-	-	-	-	-	-	-	-	-	-	-	-	-	-	-	-
14	Lino { tiglio	-	-	-	-	-	-	-	-	-	-	-	-	-	-	-	-	-	-	-	-	-	-
15	Tabacco	-	-	-	-	-	-	-	-	-	-	-	-	-	-	-	-	-	-	-	-	-	-
16	Altre coltivazioni industriali	-	-	-	-	-	-	-	-	-	-	-	-	-	-	-	-	-	-	-	-	-	-
17	Patate	-	-	-	-	-	-	-	-	-	-	-	-	-	-	-	-	-	-	-	-	-	-
18	Fave da seme	-	-	-	-	-	-	-	-	-	-	-	-	-	-	-	-	-	-	-	-	-	-
19	Fagioli	-	-	-	-	-	-	-	-	-	-	-	-	-	-	-	-	-	-	-	-	-	-
20	Ceci	-	-	-	-	-	-	-	-	-	-	-	-	-	-	-	-	-	-	-	-	-	-
21	Cicerchie	-	-	-	-	-	-	-	-	-	-	-	-	-	-	-	-	-	-	-	-	-	-
22	Lenticchie	-	-	-	-	-	-	-	-	-	-	-	-	-	-	-	-	-	-	-	-	-	-
23	Lupini	-	-	-	-	-	-	-	-	-	-	-	-	-	-	-	-	-	-	-	-	-	-
24	Piselli	-	-	-	-	-	-	-	-	-	-	-	-	-	-	-	-	-	-	-	-	-	-
25	Veccia	-	-	-	-	-	-	-	-	-	-	-	-	-	-	-	-	-	-	-	-	-	-
26	Altre leguminose da granella	-	-	-	-	-	-	-	-	-	-	-	-	-	-	-	-	-	-	-	-	-	-
27	Legumi freschi da sgusciare	-	-	-	-	-	-	-	-	-	-	-	-	-	-	-	-	-	-	-	-	-	-
28	Asparagi	-	-	-	-	-	-	-	-	-	-	-	-	-	-	-	-	-	-	-	-	-	-
29	Carciofi	-	-	-	-	-	-	-	-	-	-	-	-	-	-	-	-	-	-	-	-	-	-
30	Cardi, finocchi e sedani	-	-	-	-	-	-	-	-	-	-	-	-	-	-	-	-	-	-	-	-	-	-
31	Cavoli	-	-	-	-	-	-	-	-	-	-	-	-	-	-	-	-	-	-	-	-	-	-
32	Cavolfiori	-	-	-	-	-	-	-	-	-	-	-	-	-	-	-	-	-	-	-	-	-	-
33	Cipolle e aglio	-	-	-	-	-	-	-	-	-	-	-	-	-	-	-	-	-	-	-	-	-	-
34	Pomodori	-	-	-	-	-	-	-	-	-	-	-	-	-	-	-	-	-	-	-	-	-	-
35	Peperoni e cocomeri	-	-	-	-	-	-	-	-	-	-	-	-	-	-	-	-	-	-	-	-	-	-
36	Altri ortaggi	-	-	-	-	-	-	-	-	-	-	-	-	-	-	-	-	-	-	-	-	-	-
37	Orti familiari (*)	-	-	-	-	-	-	-	-	-	-	-	-	-	-	-	-	-	-	-	-	-	-
38	Fiore (*) { recisi	-	-	-	-	-	-	-	-	-	-	-	-	-	-	-	-	-	-	-	-	-	-
39	Fiore (*) { e foglie da profum.	-	-	-	-	-	-	-	-	-	-	-	-	-	-	-	-	-	-	-	-	-	-
40	Colt. orn. e per fronda verde (*)	-	-	-	-	-	-	-	-	-	-	-	-	-	-	-	-	-	-	-	-	-	-
41	Altre coltivazioni	-	-	-	-	-	-	-	-	-	-	-	-	-	-	-	-	-	-	-	-	-	-
42	Prati avvicendati	-	-	-	-	-	-	-	-	-	-	-	-	-	-	-	-	-	-	-	-	-	-
43	Id. id. (anno d'imp.)	-	-	-	-	-	-	-	-	-	-	-	-	-	-	-	-	-	-	-	-	-	-
44	Erba: annuali; intercalari	-	-	-	-	-	-	-	-	-	-	-	-	-	-	-	-	-	-	-	-	-	-
45	Riposi con o senza pascolo	-	-	-																			

71. - PASTURO

REGIONE AGRARIA DI MONTAGNA

ZONA AGRARIA DELLA VALSASSINA

Tav. III.

I. - Dati generali

1. Dati geografici		2. Popolazione (Censim. 21-IV-1931-IX)		3. Popolazione agricola (*) (Censim. 21-IV-1931-IX)			4. Aziende agricole (*) (Censim. agr. 19-III-1930-VIII)				5. Bestiame (*) (Censim. agr. 19-III-1930-VIII)					
Giacitura prev. del territ.: <i>Montagna</i>		Presente :		Posiz. profess. capo famiglia	Famiglie	Componenti	Classe di ampiezza	Num.	Superf. ha.	Sistema di conduz.	Num.	Superf. ha.	Bovini N.	763	Bovini:	
Posizione geografica (lat. . . 45° 57' del Centro princ. (°) long. . . -3° 0')		In complesso 1.115		Conduc. terreni propr.	115	622	1. Fino a 0,50 ha.	36	7	Economia diretta	144	1.287	Equini	72	Vitelli e vitelle sotto l'anno N. 170	
Altitudine s/m del territorio (massima m. . . 2.410 minima . . . 591 preval. (*) 1.000-1.500 del Centro principale (*) . . 641)		Residente:		Fittavoli 2	15	8	2. da 0,51 a 1	17	13	Affitto 17	22	-	Suini	19	Manzette, manze e giovenche 169	
		In complesso 1.251		Giornalieri 19	60	60	3. da 1,01 a 3	32	61	Colonia -	-	-	Ovini	68	Vacche 416	
		Per km.² territoriale . . . 57		Altri addetti 23	133	133	4. da 3,01 a 5	29	111	Mista 51	641	1.950	Caprini	31	Manzi e buoi -	
		di superf. (agr. e forest. . . 71		Totale 160 (1) 833			5. da 5,01 a 10	46	331							
				(1) Per km.² territoriale . . . 38			6. da 10,01 a 20	35	486							
							7. da 20,01 a 50	14	400							
							8. da 50,01 a 100	1	65							
							9. da 100,01 a 500	2	476							
							10. oltre 500	-	-							
							Totale 212	1.950	Totale 212	1.950						

II. - Superficie per qualità di coltura

III. - Ripartizione superficie seminativi

IV. - Superficie e densità delle colture legnose (*)

QUALITÀ DI COLTURA	SUPERFICIE (ettari)		
	Qualità di coltura		totale
	semplici	con piante legnose	
1	2	3	4
1. Seminativi	-	-	-
2. Prati permanenti	310	-	310
3. Prati-pascoli perm.	270	-	270
4. Pascoli permanenti	205	192	397
5. Colture legnose specializzate	-	-	-
6. Boschi (compresi i castagneti da frutto)	-	466	466
7. Incolti produttivi	-	320	320
Totale	785	978	1.763
Superficie agraria e forestale	-	-	1.763
8. Superficie improduttiva	-	-	451
Superficie territoriale	-	-	2.214

COLTIVAZIONI	SUPERFICIE INTEGRANTE (ettari)	SUPERF. RIPETUTA COLTIVAZIONI INTERCALARI (ettari)		
		nel seminativi		totale
		nelle colt. legn. spec.	intercalari	
1	2	3	4	5
Coltiv. avvicendate				
1. Cereali	-	-	-	-
2. Cultiv. industriali	-	-	-	-
3. Altre coltivazioni	-	-	-	-
4. Foraggere	-	-	-	-
5. Riposi con o senza pasco. Tare	-	-	-	-
Totale	-	-	-	-
Coltiv. permanenti				
6. Orti stabili, risale stab. ecc. Tare	-	-	-	-
Totale	-	-	-	-
Superficie complessiva	-	-	-	-

COLTIVAZIONI	SUPERFICIE INTEGRANTE a coltura specializzata						SUPERFICIE RIPETUTA a coltura promiscua					
	pura			mista			secondaria			piante nelle tare e sparse		
	prevalente		totale (colonne 2+4) ettari	prevalente		secondaria	prevalente		secondaria	prevalente		secondaria
	ettari	n. medio piante per ha.		ettari	n. medio piante per ha.		ettari	n. medio piante per ha.		ettari	n. medio piante per ha.	
1	2	3	4	5	6	7	8	9	10	11	12	
1. Viti	-	-	-	-	-	-	-	-	-	-	-	-
2. Olivi	-	-	-	-	-	-	-	-	-	-	-	-
3. Agrumi	-	-	-	-	-	-	-	-	-	-	-	-
4. Gelsi	-	-	-	-	-	-	-	-	-	-	-	-
5. Fruttiferi	-	-	-	-	-	-	-	-	-	-	-	-
6. Piante ornament.	-	-	-	-	-	-	-	-	-	-	-	-
7. Altre	-	-	-	-	-	-	-	-	-	-	-	-
8. Vivali, canneti, ecc. Tare	-	-	-	-	-	-	-	-	-	-	-	-
Superficie complessiva	-	-	-	-	-	-	-	-	-	-	-	-

V. - Superficie e produzione delle singole coltivazioni - Densità delle coltivazioni legnose

N. elenco coltivaz. (*)	QUALITÀ DI COLTURA E COLTIVAZIONI	SUPERFICIE (ettari)		PRODUZIONE (quintali)						N. elenco coltivaz. (*)	QUALITÀ DI COLTURA E COLTIVAZIONI	SUPERFICIE (ettari)				PRODUZIONE (quintali)				
		integrante	ripetuta	media per ettaro		totale in base al rendim. unitario		a coltura pura	a coltura mista prevalente			totale	integrante		ripetuta		media per ha. sulla superf. integ. a colt. pura (col. 3)		totale (relat. alle superf. di cui alle col. 5+6+7+8)	
				sessennio 1923-'28	1929	1923-'28 (col. 7)	1929 (col. 8)						a coltura pura	a coltura mista prevalente	1923-'28	1929	(*) 1923-'28	1929		
				sulla superficie	sulla superficie	1923-'28 (col. 5+6) X col. 7	1929 (col. 8+9) X col. 8						integrante	ripetuta	integrante	ripetuta	1923-'28	1929	(*) 1923-'28	1929
1	2	3	4	5	6	7	8	9	10	11	12	13	14	15	16	17	18			
Seminativi																				
<i>Semplici e con piante legnose</i>																				
1	Frumento { tenero	-	-	-	-	-	-	-	-	-	-	-	-	-	-	-	-	-		
2	Frumento { duro	-	-	-	-	-	-	-	-	-	-	-	-	-	-	-	-	-		
3	Segale	-	-	-	-	-	-	-	-	-	-	-	-	-	-	-	-	-		
4	Orzo	-	-	-	-	-	-	-	-	-	-	-	-	-	-	-	-	-		
5	Avena	-	-	-	-	-	-	-	-	-	-	-	-	-	-	-	-	-		
6	Riso (risone)	-	-	-	-	-	-	-	-	-	-	-	-	-	-	-	-	-		
7	Granoturco { maggengo	-	-	-	-	-	-	-	-	-	-	-	-	-	-	-	-	-		
8	Granoturco { cinquantino	-	-	-	-	-	-	-	-	-	-	-	-	-	-	-	-	-		
9	Altri cereali	-	-	-	-	-	-	-	-	-	-	-	-	-	-	-	-	-		
10	Barbabietole da zucchero	-	-	-	-	-	-	-	-	-	-	-	-	-	-	-	-	-		
11	Canapa { seme	-	-	-	-	-	-	-	-	-	-	-	-	-	-	-	-	-		
12	Canapa { tiglio	-	-	-	-	-	-	-	-	-	-	-	-	-	-	-	-	-		
13	Lino { seme	-	-	-	-	-	-	-	-	-	-	-	-	-	-	-	-	-		
14	Lino { tiglio	-	-	-	-	-	-	-	-	-	-	-	-	-	-	-	-	-		
15	Tabacco	-	-	-	-	-	-	-	-	-	-	-	-	-	-	-	-	-		
16	Altre coltivazioni industriali	-	-	-	-	-	-	-	-	-	-	-	-	-	-	-	-	-		
17	Patate	-	-	-	-	-	-	-	-	-	-	-	-	-	-	-	-	-		
18	Fave da seme	-	-	-	-	-	-	-	-	-	-	-	-	-	-	-	-	-		
19	Fagioli	-	-	-	-	-	-	-	-	-	-	-	-	-	-	-	-	-		
20	Ceci	-	-	-	-	-	-	-	-	-	-	-	-	-	-	-	-	-		
21	Cicerchie	-	-	-	-	-	-	-	-	-	-	-	-	-	-	-	-	-		
22	Lenticchie	-	-	-	-	-	-	-	-	-	-	-	-	-	-	-	-	-		
23	Lupini	-	-	-	-	-	-	-	-	-	-	-	-	-	-	-	-	-		
24	Piselli	-	-	-	-	-	-	-	-	-	-	-	-	-	-	-	-	-		
25	Veccia	-	-	-	-	-	-	-	-	-	-	-	-	-	-	-	-	-		
26	Altre leguminose da granella	-	-	-	-	-	-	-	-	-	-	-	-	-	-	-	-	-		
27	Legumi freschi da sguoculare	-	-	-	-	-	-	-	-	-	-	-	-	-	-	-	-	-		
28	Asparagi	-	-	-	-	-	-	-	-	-	-	-	-	-	-	-	-	-		
29	Carciofi	-	-	-	-	-	-	-	-	-	-	-	-	-	-	-	-	-		
30	Cardi, finocchi e sedani	-	-	-	-	-	-	-	-	-	-	-	-	-	-	-	-	-		
31	Cavoli	-	-	-	-	-	-	-	-	-	-	-	-	-	-	-	-	-		
32	Cavolfiori	-	-	-	-	-	-	-	-	-	-	-	-	-	-	-	-	-		
33	Cipolle e aglio	-	-	-	-	-	-	-	-	-	-	-	-	-	-	-	-	-		
34	Pomodori	-	-	-	-	-	-	-	-	-	-	-	-	-	-	-	-	-		
35	Peperoni e cocomeri	-	-	-	-	-	-	-	-	-	-	-	-	-	-	-	-	-		
36	Altri ortaggi	-	-	-	-	-	-	-	-	-	-	-	-	-	-	-	-	-		
37	Orti familiari (*)	-	-	-	-	-	-	-	-	-	-	-	-	-	-	-	-	-		
38	Flori (*) { recisi	-	-	-	-	-	-	-	-	-	-	-	-	-	-	-	-	-		
39	Flori (*) { e foglie da profum.	-	-	-	-	-	-	-	-	-	-	-	-	-	-	-	-	-		
40	Colt. orn. e per fronda verde (*)	-	-	-	-	-	-	-	-	-	-	-	-	-	-	-	-	-		
41	Altre coltivazioni	-	-	-	-	-	-	-	-	-	-	-	-	-	-	-	-	-		
42	Prati avvicendati	-	-	-	-	-	-	-	-	-	-	-	-	-	-	-	-	-		
43	Id. id. (anno d'imp.)	-	-	-	-	-	-	-	-	-	-	-	-	-	-	-	-	-		
44	Erbal: annuali ; intercalari	-	-	-	-	-	-	-	-	-	-	-	-	-	-	-	-	-		
	Riposi con o senza pascolo	-	-	-	-	-	-	-	-	-	-	-	-	-	-	-	-	-		
	Tare	-	-	-	-	-	-	-	-	-	-	-	-	-	-	-	-	-		
	Totale	-	-	-	-	-	-	-	-	-	-	-	-	-	-	-	-	-		
Prati, prati-pasc. e pasco. perm.																				
<i>Semplici e con piante legnose</i>																				
45	Prati permanenti (*)	298	-	48,0	-	48,0	50,3	14.305	14.980											

72. - PRIMALUNA

REGIONE AGRARIA DI MONTAGNA

Tav. III.

1. - Dati generali

ZONA AGRARIA DELLA VALSASSINA

Table 1: Dati generali. Columns include 1. Dati geografici, 2. Popolazione, 3. Popolazione agricola, 4. Aziende agricole, 5. Bestiame. Rows include geographical data, population statistics, agricultural enterprises, and livestock counts.

II. - Superficie per qualità di coltura

III. - Ripartizione superficie seminativi

IV. - Superficie e densità delle colture legnose (*)

Table II: Superficie per qualità di coltura. Columns: Qualità di coltura, Qualità di colture (semplici, con piante legnose, totale). Rows: Seminativi, Prati permanenti, etc.

Table III: Ripartizione superficie seminativi. Columns: Coltivazioni, Superficie integrante, Superficie ripetuta. Rows: Cereali, Coltiv. industriali, etc.

Table IV: Superficie e densità delle colture legnose. Columns: Coltivazioni, Superficie integrante, Superficie ripetuta. Rows: Viti, Olivi, Agrumi, etc.

V. - Superficie e produzione delle singole coltivazioni - Densità delle coltivazioni legnose

Table V: Superficie e produzione delle singole coltivazioni. Columns: Qualità di coltura, Superficie, Produzione. Rows: Frumento, Riso, Cereali, etc.

(*) Consoc. alle patate. - (*) Ortaggi da foglie; consoc. al granturco maggengo. - (*) Irrigui 1,2%. - (*) Id. 2,5%. - (*) Altri prodotti da colture legnose, rispettiv. nel sessennio 1923-'28 e nell'anno 1929: legna da ardere, q. 5 e q. 5; legname da lavoro, m. 7 e m. 7. - (*) Strame per lettiera: 1923-'28, q. 7,38; 1929, q. 7,38.

VI. - Produzione dei cereali

VII. - Produzione dei foraggi

Table VI: Produzione dei cereali. Columns: Coltivazioni, Superficie complessiva, Produzione. Rows: Frumento, Riso, Cereali minori.

Table VII: Produzione dei foraggi. Columns: Coltivazioni, Prod. Tot., Produzione Accessoria. Rows: Prati avvicendati, Erbali annuali, etc.

(*) Vedi « Avvertenze alle tavole »: pag. 1.

73. - BLESSAGNO

REGIONE AGRARIA DI MONTAGNA

ZONA AGRARIA

Tav. III.

I. - Dati generali

DEL CERESIO E VALLE INTELVI

Table I: Dati generali. Columns include: 1. Dati geografici, 2. Popolazione (Censim. 21-IV-1931-IX), 3. Popolazione agricola (*), 4. Aziende agricole (*), 5. Bestiame (*).

II. - Superficie per qualità di coltura

III. - Ripartizione superficie seminativi

IV. - Superficie e densità delle colture legnose (*)

Table II: Superficie per qualità di coltura. Columns: QUALITÀ DI COLTURA, SUPERFICIE (ettari), Qualità di coltura (semplici, con piante legnose), totale.

Table III: Ripartizione superficie seminativi. Columns: COLTIVAZIONE, SUPERFICIE INTEGRANTE (ettari), nel seminativi, nelle colt. legn. spec., totale.

Table IV: Superficie e densità delle colture legnose (*). Columns: COLTIVAZIONI, SUPERFICIE INTEGRANTE (a coltura specializzata, pura, prevalente, mista, secondaria), SUPERFICIE RIPETUTA (a coltura promiscua, piante nelle tare e sparse).

V. - Superficie e produzione delle singole coltivazioni - Densità delle coltivazioni legnose

Table V: Superficie e produzione delle singole coltivazioni - Densità delle coltivazioni legnose. Columns: N. elenco coltivaz. (*), QUALITÀ DI COLTURA E COLTIVAZIONI, SUPERFICIE (ettari), PRODUZIONE (quintali), QUALITÀ DI COLTURA E COLTIVAZIONI, SUPERFICIE (ettari), PRODUZIONE (quintali).

VI. - Produzione dei cereali

VII. - Produzione dei foraggi

Table VI: Produzione dei cereali. Columns: COLTIVAZIONI, SUPERFICIE complessiva (ettari), PRODUZIONE (q.) media per ettaro, totale in base al rend. unit.

Table VII: Produzione dei foraggi. Columns: COLTIVAZIONI, PROD. TOT. (1923-'28, 1929), PROD. ACCESSORIA, PROD. TOT. (1923-'28, 1929).

(*) Vedi « Avvertenze alle tavole »: pag. 1.

74. - CAMPIONE D'ITALIA (già Campione)

REGIONE AGRARIA DI MONTAGNA

ZONA AGRARIA

Tav. III.

I. - Dati generali

DEL CERESIO E VALLE INTELVI

1. Dati geografici	2. Popolazione (Censim. 21-IV-1931-IX)	3. Popolazione agricola (*) (Censim. 21-IV-1931-IX)	4. Aziende agricole (*) (Censim. agr. 19-III-1930-VIII)				5. Bestiame (*) (Censim. agr. 19-III-1930-VIII)		
			Posti profes. capo famiglia	Famiglie	Componenti	Classi di ampiezza	Num.	Superf. ha.	Sistemi di conduz.
Giacitura prev. del territ.: <i>Collina</i>	Presente: In complesso 639 Per km ² territoriale 246 di superf. agr. e forest. 789 Del centri 639 Delle case sparse -	Conduc. terreni propri 1 Fittavoli 4 Coloni 11 Giorneri 19 Altri addetti 2 Totale 44 (*) Par km ² territoriale di superf. agr. e forest. 17 54	1. Fino a 0,50 ha.	27	8	Economia diretta 54 Affitto - Colonie - Mista - Totale 54	69	Bovini N. 4 Equini 1 Suini - Ovini - Caprini 13	Bovini: Vitelli e vitelle sotto l'anno . N. - Manzette, manze e giovenche . . - Vacche 4 Manzi e buoi . . . - Torelli e tori . . . -
Posizione geografica } lat. . . 45° 58'			2. da 0,51 a 1 »	15	11				
del Centro princ. (*) } long. . -3° 28'			3. » 1,01 a 3 »	8	14				
Altimetria s/m del territorio } massima m. 600	4. » 3,01 a 5 »	1	4						
	minima » 271	5. » 5,01 a 10 »	2	12					
del territorio } preval. (*) » 280+400	6. » 10,01 a 20 »	-	-						
	del Centro principale (*) » 275	7. » 20,01 a 50 »	1	20					
	8. » 50,01 a 100 »	-	-						
	9. » 100,01 a 500 »	-	-						
	10. oltre 500 »	-	-						

II. - Superficie per qualità di coltura

III. - Ripartizione superficie seminativi

IV. - Superficie e densità delle colture legnose (*)

QUALITÀ DI COLTURA	SUPERFICIE (ettari)		
	semplici	con piante legnose	totale
1. Seminativi	-	2	2
2. Prati permanenti	10	10	20
3. Prati-pascoli perm.	-	-	-
4. Pascoli permanenti	-	-	-
5. Colture legnose specializzate	-	-	-
6. Boschi (compresi i castagneti da frutto)	-	59	59
7. Incolti produttivi	-	-	-
Totale	10	71	81
Superficie agraria e forestale	-	-	81
Superficie improduttiva	-	-	179
Superficie territoriale	-	-	260

COLTIVAZIONI	SUPERF. INTEGRANTE (ettari)	SUPERF. RIPETUTA COLTIVAZIONI INTERCALARI (ettari)		totale
		nel seminativi	nelle colt. legn. spec.	
Coltiv. avvicendate:				
1. Cereali	-	-	-	-
2. Coltiv. industriali	-	-	-	-
3. Altre coltivazioni	1	-	-	1
4. Foraggiere	-	-	-	-
5. Riposi con o senza pasc. Tare	-	-	-	-
Totale	1	-	-	1
Coltiv. permanenti:				
6. Orti stabili, risaletab., ecc. Tare	1	-	-	1
Totale	1	-	-	1
Superficie complessiva	2	-	-	2

COLTIVAZIONI	SUPERFICIE INTEGRANTE						SUPERFICIE RIPETUTA					
	a coltura specializzata						a coltura promiscua					
	pura			prevalente			mista			secondaria		
	ettari	n. medio piante per ha.	n. medio piante per ha.	ettari	n. medio piante per ha.	n. medio piante per ha.	ettari	n. medio piante per ha.	n. medio piante per ha.	ettari	n. medio piante per ha.	ettari
1. Viti { <i>Sostegni viti</i>	-	-	-	-	-	2 (*)	850	-	-	-	-	-
2. Olivi	-	-	-	-	-	-	-	-	-	-	-	-
3. Agrumi	-	-	-	-	-	-	-	-	-	-	-	-
4. Gelai	-	-	-	-	-	9 (*)	49	-	-	-	-	-
5. Fruttiferi	-	-	-	-	-	10 (*)	83	-	-	-	-	-
6. Piante ornament.	-	-	-	-	-	-	-	-	-	-	-	-
7. Altre	-	-	-	-	-	4	-	-	-	-	-	-
8. Vival, canneti, ecc. Tare	-	-	-	-	-	-	-	-	-	-	-	-
Superficie compless.	-	-	-	-	-	-	-	-	-	-	-	-

V. - Superficie e produzione delle singole coltivazioni - Densità delle coltivazioni legnose

N. elenco coltivaz. (*)	QUALITÀ DI COLTURA	SUPERFICIE (ettari)		PRODUZIONE (quintali)		N. elenco coltivaz. (*)	QUALITÀ DI COLTURA	SUPERFICIE (ettari)				PRODUZIONE (quintali)			
		integrante	ripetuta	media per ettaro				a coltura pura	a coltura mista prevalente	integrante		ripetuta		media per ha. sulla superf. integ. a colt. pura (col. 3)	totale relat. alle superf. di cui alle colt. 5+6+7+8
				sossennio 1923-'28	1929					integrante	ripetuta	1923-'28	1929		
		colt. 1	colt. 2	colt. 3	colt. 4			colt. 5	colt. 6	colt. 7	colt. 8	colt. 9	colt. 10	colt. 11	colt. 12
<p>Seminativi <i>Semplici e con piante legnose</i></p> <p>1. Frumento { tenero { duro</p> <p>2. Segale</p> <p>3. Orzo</p> <p>4. Avena</p> <p>5. Riso (risone)</p> <p>6. Granoturco { maggengo { cinquantino</p> <p>7. Altri cereali</p> <p>8. Barbabietole da zucchero</p> <p>9. Canapa { seme { tiglio</p> <p>10. Lino { seme { tiglio</p> <p>11. Tabacco</p> <p>12. Altre coltivazioni industriali</p> <p>13. Patate</p> <p>14. Fave da seme</p> <p>15. Fagioli</p> <p>16. Ceci</p> <p>17. Cicerchie</p> <p>18. Lentichie</p> <p>19. Lupini</p> <p>20. Piselli</p> <p>21. Veccia</p> <p>22. Altre leguminose da granella</p> <p>23. Legumi freschi da sgusciare</p> <p>24. Asparagi</p> <p>25. Carciofi</p> <p>26. Cardi, finocchi e sedani</p> <p>27. Cavoli</p> <p>28. Cavolfiori</p> <p>29. Cipolle e aglio</p> <p>30. Pomodori</p> <p>31. Poponi e ocomeri</p> <p>32. Altri ortaggi</p> <p>33. Orti familiari (*)</p> <p>34. Fiori (*) { recisi { e foglie da profum.</p> <p>35. Colt. orn. e per fronda verde (*)</p> <p>36. Altre coltivazioni</p> <p>37. Prati avvicendati</p> <p>38. Id. id. (anno d'imp.)</p> <p>39. Erbai annuali; intercalari</p> <p>40. Riposi con o senza pascolo</p> <p>41. Tare</p> <p>Totale</p> <p><i>Prati, prati-pasc. e pasc. perm.</i> <i>Semplici e con piante legnose</i></p> <p>42. Prati permanenti (*)</p> <p>43. Prati-pascoli permanenti</p> <p>44. Pascoli permanenti</p> <p>45. Nelle tare, riposi, incolti, ecc. (*)</p> <p>46. Tare</p> <p>Totale</p>															
<p>Coltivazioni legnose <i>a) superficie</i> <i>b) n. medio piante per ha.</i></p> <p>49. Viti</p> <p>50. Olivi</p> <p>51. Aranci</p> <p>52. Mandarini</p> <p>53. Limoni</p> <p>54. Altri agrumi</p> <p>55. Gelsi</p> <p>56. Mell.</p> <p>57. Peri</p> <p>58. Cotogni e melagrani</p> <p>59. Peschi</p> <p>60. Albicocchi</p> <p>61. Susini</p> <p>62. Ciliegi</p> <p>63. Mandorli</p> <p>64. Noce</p> <p>65. Nocciuoli</p> <p>66. Fichi</p> <p>67. Carrubi</p> <p>68. Altri fruttiferi</p> <p>69. Piante ornament. (*)</p> <p>70. Altre piante legnose</p> <p>71. Canneti, vincheti</p> <p>72. Vival (*)</p> <p>73. Tare</p> <p>Totale</p> <p>Boschi:</p> <p><i>di cui castagneti da frutto</i></p> <p>Incolti produttivi</p> <p>Superficie agraria e forestale</p>															
<p>(*) 24,7% irrigui. — (*) Uva per consumo diretto. — (*) Altri prodotti da colture legnose, rispettiv. nel sessennio 1923-'28 e nell'anno 1929: legna da ardere, q. 8 e q. 8; castagne, q. 12 e q. 16; stame per lettiera, q. 12 e q. 12. — (*) Stame per lettiera, 1923-'28, q. 210; 1929, q. 213.</p>															

VI. - Produzione dei cereali

VII. - Produzione dei foraggi

COLTIVAZIONI	SUPERFICIE complessiva (ettari)	PRODUZIONE (q.)				COLTIVAZIONI	SUPERFICIE complessiva (ettari)	PRODUZIONE (q.)			
		media per ettaro	totale in base al rend. unit.	1923-'28	1929			media per ettaro	totale in base al rend. unit.	1923-'28	1929
1. Frumento: a) nel semln. sempl. b) id. con p. legn. c) nelle colt. legn. spec. Totale					3. Granoturco: a) nel semln. sempl. b) id. con p. legn. c) nelle colt. legn. spec. Totale						
2. Riso (risone): a) nel semln. sempl. b) id. con p. legn. Totale					4. Cereali minori (*): a) nel semln. sempl. b) id. con p. legn. c) nelle colt. legn. spec. Totale						

COLTIVAZIONI	PROD. TOT.		PROD. ACCESSORIA	PROD. TOT.	
	media 1923-'28	1929		media 1923-'28	1929
1. Prati avvicendati	-	-	A) dai prati e pascoli:	60	64
2. Id. id. anno d'imp.	-	-	a) nei seminativi a riposo	-	64
3. Erbai annuali	-	-	b) nelle tare produttive	60	64
4. Id. intercalari	-	-	c) nei boschi e sotto altre colture legnose	-	-
5. Prati permanenti	630	640	d) negli incolti produttivi	-	-
6. Prati-pascoli permanenti	-	-	B) paglia dei cereali (*)	-	-
7. Pascoli permanenti	-	-	C) foglie e coltetti di barbabietole da zucchero (*)	-	-
8. Prod. access. di foraggio	60	64	D) cime, frasche, fronde, ecc. (*)	-	-
Totale	740	704	E) stami (foglie secche, sottobosco, ecc.) (*)	-	-
Per ettaro della superficie agraria e forestale	9,1	8,7		-	-

(*) Vedi « Avvertenze alle tavole »: pag. 1.

75. - CARLAZZO

REGIONE AGRARIA DI MONTAGNA

ZONA AGRARIA

Tav. III.

I. - Dati generali

DEL CERÈSIO E VALLE INTELVI

1. Dati geografici		2. Popolazione (Censim. 21-IV-1931-IX)		3. Popolazione agricola (*) (Censim. 21-IV-1931-IX)			4. Aziende agricole (*) (Censim. agr. 19-III-1930-VIII)						5. Bestiame (*) (Censim. agr. 19-III-1930-VIII)			
Giacitura prev. del territ. : <i>Montagna</i>		Presente:		Posiz. profess. capo famiglia	Famiglie	Componenti	Classi di ampiezza		Num.	Superf. ha.	Sistema di conduz.	Num.	Superf. ha.	Bovini N.	Bovini :	
Posizione geografica { lat. + 46° 3' del Centro princ. (*) } long. - 3° 17'		In complesso 1.685		Conduc. terreni propri 137	585		1. Fino a 0,50 ha. 77	15	88	29	Economia diretta. 266	831		Equini 69	Vitelli e vitelle sotto l'anno . N. 125	
Altimetria s/m del territorio { massima m. 1.506 } minima 279		Residente:		Fittavoli 10	54		2. da 0,51 a 1 38	29	148	291	Affitto 24	42		Suini 67	Manzette, manze e giovenche . . . 102	
del Centro principale (*) 488		In complesso 1.923		Coloni 20	101		3. » 1,01 » 3 53	202	266	266	Colonie 2	6		Ovini 97	Vacche 347	
		Per km.² { territoriale 144 } di superf. agr. e forest. 162		Glornalieri 21	46		4. » 3,01 » 5 43	268	1	73	Mista 75	303		Caprini 28	Manzi e buoi 7	
				Altri addetti 8	35		5. » 5,01 » 10 5	71	1	32					Torelli e tori 6	
				Totale 196 (*)	821		6. » 10,01 » 20 1	32	1	73						
				(*) Per km.² { territoriale 65 } di superf. agr. e forest. 73			7. » 20,01 » 50 1	203	1	203						
							8. » 50,01 » 100 1									
							9. » 100,01 » 500 1									
							10. oltre 500 -									
							Totale 367	1.182	Totale 367	1.182						

II. - Superficie per qualità di coltura

III. - Ripartizione superficie seminativi

IV. - Superficie delle colture legnose (*)

QUALITÀ DI COLTURA	SUPERFICIE (ettari)		
	Qualità di coltura semplici	con piante legnose	totale
1. Seminativi	43	124	167
2. Prati permanenti	209	55	264
3. Prati-pascoli perm.	-	-	-
4. Pascoli permanenti	186	222	358
5. Colture legnose specializzate	-	-	-
6. Boschi (compresi i castagneti da frutto)	-	156	156
7. Incolti produttivi	181	-	181
Totale	569	557	1.126
Superficie agraria e forestale			1.126
8. Superficie improduttiva			143
Superficie territoriale			1.269

COLTIVAZIONI	SUPERFICIE INTEGRANTE (ettari)	SUPERF. RIPETUTA COLTIVAZIONI INTERCALARI (ettari)		totale
		nel seminativi	nelle colt. legn. spec.	
1. Coltiv. avvicendate:				
1. Cereali	115	30	-	30
2. Coltivazioni industriali	-	-	-	-
3. Altre colt. intercalari	24	-	-	-
4. Foraggiere	-	-	-	-
5. Riposi con o senza pasc. Tare	25	-	-	-
Totale	164	30	-	30
6. Ortistabili, risalestab. ecc. Tare	3	-	-	-
Totale	3	-	-	-
Superficie complessiva	167	-	-	-

COLTIVAZIONI	SUPERFICIE INTEGRANTE a coltura specializzata					SUPERFICIE RIPETUTA							
	ettari	pura		prevalente		mistata		secondaria		a coltura promiscua		piante nelle tare e sparse	
		n. medio piante per ha.	ettari	n. medio piante per ha.	ettari	n. medio piante per ha.	totale (colonne 2+4) ettari	ettari	n. medio piante per ha.	ettari	n. medio piante per ha.	ettari	n. medio piante per ha.
1. Viti	-	-	-	-	-	-	-	-	-	-	102 (*)	1.998	-
2. Olivi	-	-	-	-	-	-	-	-	-	-	-	-	-
3. Agrumi	-	-	-	-	-	-	-	-	-	-	-	-	-
4. Gelsi	-	-	-	-	-	-	-	-	-	-	112 (*)	52	-
5. Fruttiferi	-	-	-	-	-	-	-	-	-	-	187 (*)	39	-
6. Piante ornament.	-	-	-	-	-	-	-	-	-	-	-	-	-
7. Altre	-	-	-	-	-	-	-	-	-	-	258 (*)	42	3
8. Vivalcanneti, ecc. Tare	-	-	-	-	-	-	-	-	-	-	-	-	-
Superficie complessiva	-	-	-	-	-	-	-	-	-	-	-	-	-

(*) Forma allev. prev.: *Guyot*.
(*) Id.: *p. uento*. - (*) Relativo ad ha. 22; salici.

V. - Superficie e produzione delle singole coltivarioni - Densità delle coltivarioni legnose

N. elenco coltivarioni (*)	QUALITÀ DI COLTURA E COLTIVAZIONI	SUPERFICIE (ettari)		PRODUZIONE (quintali)						N. elenco coltivarioni (*)	QUALITÀ DI COLTURA E COLTIVAZIONI	SUPERFICIE (ettari)				PRODUZIONE (quintali)						
		integrante	ripetuta	media per ettaro		totale in base al rendim. unit.		integrante	ripetuta			totale	media per ha. sulla superf. integ. a colt. pura (col. 3)	integrante			ripetuta			media per ha. sulla superf. integ. a colt. pura (col. 3)	totale (relat. alle superf. di cui alle colt. 5+6+7+8)	
				sessennio 1923-28	1929	1923-28 (col. 3+4) x (col. 7)	1929 (col. 3+4) x (col. 8)							a coltura pura	a coltura mista prevalente	totale	a coltura mista secondaria	a coltura promiscua	nelle tare e sparse		1923-28	1929
		1	2	3	4	5	6	7	8			9	10	1	2	3	4	5	6	7	8	9
Seminativi																						
<i>Semplici e con piante legnose</i>																						
1	Fumento { tenero	59	-	17,3	-	17,3	19,8	1.019	1.171													
2	Id. { duro	-	-	-	-	-	-	-	-													
3	Segale	-	-	-	-	-	-	-	-													
4	Orzo	-	-	-	-	-	-	-	-													
5	Avena	-	-	-	-	-	-	-	-													
6	Riso (risone)	-	-	-	-	-	-	-	-													
7	Granoturco { maggengo	56	-	23,5	-	23,5	26,0	1.316	1.456													
8	Id. { cinquantino	-	-	-	-	-	-	-	-													
9	Altri cereali (*)	-	30	-	-	12,9	12,9	388	420													
10	Barbabetole da zucchero	-	-	-	-	-	-	-	-													
11	Canapa { seme	-	-	-	-	-	-	-	-													
12	Id. { fillo	-	-	-	-	-	-	-	-													
13	Lino { seme	-	-	-	-	-	-	-	-													
14	Id. { fillo	-	-	-	-	-	-	-	-													
15	Tabacco	-	-	-	-	-	-	-	-													
16	Altre coltivarioni industriali	-	-	-	-	-	-	-	-													
17	Patate	24	-	108,3	-	108,3	112,0	2.600	2.688													
18	Fave da seme	-	-	-	-	-	-	-	-													
19	Fagioli (*)	-	80	-	0,3	0,3	0,4	24	28													
20	Ceci	-	-	-	-	-	-	-	-													
21	Cicerchie	-	-	-	-	-	-	-	-													
22	Lenticchie	-	-	-	-	-	-	-	-													
23	Lupini	-	-	-	-	-	-	-	-													
24	Piselli	-	-	-	-	-	-	-	-													
25	Veccia	-	-	-	-	-	-	-	-													
26	Altre leguminose da granella	-	-	-	-	-	-	-	-													
27	Legumi freschi da sgucelare	-	-	-	-	-	-	-	-													
28	Asparagi	-	-	-	-	-	-	-	-													
29	Carofani	-	-	-	-	-	-	-	-													
30	Cardi, finocchi e sedani	-	-	-	-	-	-	-	-													
31	Cavoli (*)	-	80	-	3,0	3,0	3,0	240	240													
32	Cavolfiori	-	-	-	-	-	-	-	-													
33	Cipolle e aglio	-	-	-	-	-	-	-	-													
34	Pomodori	-	-	-	-	-	-	-	-													
35	Poponi e cocomeri	-	-	-	-	-	-	-	-													
36	Altri ortaggi	-	-	-	-	-	-	-	-													
37	Orti familiari (*)	-	3	-	5,0	-	5,5	15,0	16,5													
38	Altri ortaggi	-	-	-	-	-	-	-	-													
39	Flori (*) { recisi	-	-	-	-	-	-	-	-													
40	Flori (*) { e foglie da profum.	-	-	-	-	-	-	-	-													
41	Colt. orn. e per fronda verde (*)	-	-	-	-	-	-	-	-													
42	Altre coltivarioni	-	-	-	-	-	-	-	-													
43	Prati avvicendati (*)	-	-	-	-	-	-	-	-													
44	Id. id. (anno d'imp.)	-	-	-	-	-	-	-	-													
45	Erba: annuali, intercalari	-	-	-	-	-	-	-	-													
46	Riposi con o senza pascolo	-	-	-	-	-	-	-	-													
47	Tare	25	-	-	-	-	-	-	-													
48	Totale	167	-	-	-	-	-	-	-	-	-	-	-	-	-	-	-	-	-	-	-	-
Prati, prati-pasc. e pasc. perm.																						
<i>Semplici e con piante legnose</i>																						
45	Prati permanenti (*)	-	217	-	54,7	-	54,7	59,5	11.865	12.910												
46	Prati-pascoli permanenti	-	-	-	-	-	-	-	-													
47	Pascoli permanenti	-	358	-	5,5	-	5,5	6,0	1.968	2.148												
48	Nelle tare, riposi, incolti, ecc. (*)	-	47	109	-	7,5	7,5	8,5	822	929												
49	Totale	622																				

76. - CASASCO D'INTELVI

REGIONE AGRARIA DI MONTAGNA

ZONA AGRARIA

Tav. III.

I. - Dati generali

DEL CERESIO E VALLE INTELVI

Table I: General data including geographical data, population, agricultural holdings, and livestock. It contains five main sections: 1. Dati geografici, 2. Popolazione, 3. Popolazione agricola, 4. Aziende agricole, and 5. Bestiame.

II. - Superficie per qualità di coltura

III. - Ripartizione superficie seminativi

IV. - Superficie e densità delle colture legnose (*)

Tables II, III, and IV: Detailed breakdown of agricultural surfaces by quality, crop type, and species. Table II shows surface by quality (semplici, con piante legnose, totale). Table III shows distribution of sown surfaces by crop type (Cultiv. avvicendate, Cultiv. permanenti). Table IV shows surface and density of woody crops by type (Viti, Oliv., Agrumi, etc.).

V. - Superficie e produzione delle singole coltivazioni - Densità delle coltivazioni legnose

Table V: Comprehensive table showing surface and production of individual crops and woody crops. It includes columns for crop quality, surface area, production (quintals), and density. It covers various crops like cereals, legumes, and woody plants.

VI. - Produzione dei cereali

VII. - Produzione dei foraggi

Tables VI and VII: Production of cereals and forage. Table VI shows cereal production by crop type and quality. Table VII shows forage production, including accessorial production and total production.

(*) Vedi « Avvertenze alle tavole »: pag. 1.

77. - CASTIGLIONE D'INTELVI

REGIONE AGRARIA DI MONTAGNA

ZONA AGRARIA

Tav. III.

I. - Dati generali

DEL CERÈSIO E VALLE INTELVI

1. Dati geografici		2. Popolazione (Censim. 21-IV-1931-IX)			3. Popolazione agricola (*) (Censim. 21-IV-1931-IX)			4. Aziende agricole (*) (Censim. agr. 19-III-1930-VIII)						5. Bestiame (*) (Censim. agr. 19-III-1930-VIII)					
Giacitura prev. del territ.: <i>Montagna</i>		Presente:			Posiz. profess. capo famiglia	Famiglie	Componenti	Classi di ampiezza		Num.	Superf. ha.	Sistema di condus.		Num.	Superf. ha.	Bovini N. 198		Bovini:	
Posizione geografica del Centro princ. (*)		In complesso 548			Condus. terreni propri 23	80		1. Fino a 0,50 ha. 83	16			Economia diretta 146		340		Equini 9		Vitelli e vitelle sotto l'anno . N. 37	
lat. 45° 57'		Per km ² { territoriale 126			Fittavoli 12	64		2. da 0,51 a 1 54	41			Affitto 55		55		Suini 3		Manzette, manze e giovenche 16	
long. -3° 21'		Del centri 477			Coloni -	-		3. 1,01 a 3 73	132			Colonie -		-		Ovini 11		Vacche 143	
massima m. 1.491		Delle case sparse 71			Giornalieri 15	39		4. 3,01 a 5 8	31			Mista 27		79		Caprini 6		Torelli e tori 2	
Altimetria a/m del territorio		Residente:			Altri addetti -	-		5. 5,01 a 10 3	20			Totale 228		474	Totale 228		474		
minima 492		In complesso 962			Totale 50 (*)	192		6. 10,01 a 20 2	21										
preval. (*) > 700 ÷ 1000		Per km ² { territoriale 153			(*) Per km ² { territoriale 44	47		7. 20,01 a 50 3	101										
del Centro principale (*) > 619		di superf. { agr. e forest. 161			di superficie { agr. e forest. 47	47		8. 50,01 a 100 2	112										

II. - Superficie per qualità di coltura

III. - Ripartizione superficie seminativi

IV. - Superficie e densità delle colture legnose (*)

QUALITÀ DI COLTURA	SUPERFICIE (ettari)		
	Qualità di coltura		totale
	semplici	con piante legnose	
1. Seminativi	16	7	23
2. Prati permanenti	29	24	50
3. Prati-pascoli perm.	150	-	150
4. Pascoli permanenti	-	54	54
5. Colture legnose specializzate	-	-	-
6. Boschi (compresi i castagneti da frutto)	-	116	116
7. Incolti produttivi	17	-	17
Totale	209	201	410
Superficie agraria e forestale			410
8. Superficie improduttiva			24
Superficie territoriale			434

COLTIVAZIONI	SUPERFICIE INTEGRANTE (ettari)	SUPERF. RIPETUTA COLTIVAZIONI INTERCALARI (ettari)		totale
		nei seminativi	nelle colt. legn. spec.	
		1. Cereali	15	
2. Coltiv. industriali	-	-	-	
3. Altre coltivazioni	5	-	5	
4. Foraggiere	1	7	8	
5. Riposi con o senza pasco. Tare	-	-	-	
Totale	21	7	28	
6. Orti stabili, risale stab. ecc. Tare	1	-	1	
Totale	22	7	29	
Superficie complessiva	23	-	23	

COLTIVAZIONI	SUPERFICIE INTEGRANTE						SUPERFICIE RIPETUTA					
	coltura specializzata			coltura mista			a coltura promiscua			piante nelle tare e sparse		
	pure	prevalente	totale (colonne 2+4)	secondaria	coltura mista	coltura promiscua	coltura mista	coltura promiscua	coltura mista	coltura promiscua	coltura mista	coltura promiscua
1. Viti { <i>Sostegni vivi</i>	-	-	-	-	-	-	-	-	-	-	-	-
2. Olivi	-	-	-	-	-	-	-	-	-	-	-	-
3. Agrumi	-	-	-	-	-	-	-	-	-	-	-	-
4. Gelai	-	-	-	-	-	-	-	-	-	-	-	-
5. Fruttiferi	-	-	-	-	-	-	-	-	-	-	-	-
6. Piante ornament.	-	-	-	-	-	-	-	-	-	-	-	-
7. Altre	-	-	-	-	-	-	-	-	-	-	-	-
8. Vivaia, canneti, ecc. Tare	-	-	-	-	-	-	-	-	-	-	-	-
Superficie compless.	-	-	-	-	-	-	-	-	-	-	-	-

V. - Superficie e produzione delle singole coltivazioni - Densità delle coltivazioni legnose

N. elenco coltivaz. (*)	QUALITÀ DI COLTURA E COLTIVAZIONI	SUPERFICIE (ettari)		PRODUZIONE (quintali)						N. elenco coltivaz. (*)	QUALITÀ DI COLTURA E COLTIVAZIONI	SUPERFICIE (ettari)				PRODUZIONE (quintali)			
		integrante	ripetuta	media per ettaro		totale in base al rendim. unit.		a coltura pura	a coltura mista prevalente			totale	integrante		ripetuta		media per ha. sulla superf. integ. a colt. pura (col. 3)	totale (relat. alle superf. di cui alle colt. 5+6+7+8)	
				1923-28	1929	1923-28	1929						1923-28	1929	1923-28	1929			
		1923-28 (col. 3+4) × col. 7	1929 (col. 3+4) × col. 8	(*) medio 1923-28 (col. 3+4) × col. 7	1929 (col. 3+4) × col. 8	1923-28	1929	1923-28	1929										
Seminativi																			
<i>Semplici e con piante legnose</i>																			
1	Frumento { tenero	11	-	17,2	-	17,2	20,0	189	220	-	-	-	-	-	-				
2	Frumento { duro	-	-	-	-	-	-	-	-	-	-	-	-	-	-				
3	Segale	-	-	-	-	-	-	-	-	49	-	-	-	-	-				
4	Orzo	-	-	-	-	-	-	-	-	50	-	-	-	-	-				
5	Avena	-	-	-	-	-	-	-	-	51	-	-	-	-	-				
6	Riso (risone)	-	-	-	-	-	-	-	-	52	-	-	-	-	-				
7	Granoturco { maggengo	4	-	23,5	-	23,5	25,3	94	101	53	-	-	-	-	-				
8	Granoturco { cinquantino	-	-	-	-	-	-	-	-	54	-	-	-	-	-				
9	Altri cereali	-	-	-	-	-	-	-	-	55	-	-	-	-	-				
10	Barbabetole da zucchero	-	-	-	-	-	-	-	-	56	-	-	-	-	-				
11	Canapa { seme	-	-	-	-	-	-	-	-	57	-	-	-	-	-				
12	Canapa { tiglio	-	-	-	-	-	-	-	-	58	-	-	-	-	-				
13	Lino { seme	-	-	-	-	-	-	-	-	59	-	-	-	-	-				
14	Lino { tiglio	-	-	-	-	-	-	-	-	60	-	-	-	-	-				
15	Tabacco	-	-	-	-	-	-	-	-	61	-	-	-	-	-				
16	Altre coltivazioni industriali	-	-	-	-	-	-	-	-	62	-	-	-	-	-				
17	Patate	5	-	98,0	-	98,0	100,0	490	500	63	-	-	-	-	-				
18	Fave da seme	-	-	-	-	-	-	-	-	64	-	-	-	-	-				
19	Fagioli (*)	9	-	4,0	-	4,0	4,2	36	38	65	-	-	-	-	-				
20	Ceol	-	-	-	-	-	-	-	-	66	-	-	-	-	-				
21	Cicerchie	-	-	-	-	-	-	-	-	67	-	-	-	-	-				
22	Lenticchie	-	-	-	-	-	-	-	-	68	-	-	-	-	-				
23	Lupini	-	-	-	-	-	-	-	-	69	-	-	-	-	-				
24	Piselli	-	-	-	-	-	-	-	-	70	-	-	-	-	-				
25	Vecola	-	-	-	-	-	-	-	-	71	-	-	-	-	-				
26	Altre leguminose da granella	-	-	-	-	-	-	-	-	72	-	-	-	-	-				
27	Legumi freschi da sugolare	-	-	-	-	-	-	-	-	73	-	-	-	-	-				
28	Asparagi	-	-	-	-	-	-	-	-		-	-	-	-	-				
29	Carciofi	-	-	-	-	-	-	-	-		-	-	-	-	-				
30	Cardi, finocchi e sedani	-	-	-	-	-	-	-	-		-	-	-	-	-				
31	Cavoli (*)	9	-	0,9	-	0,9	1,0	8	9		-	-	-	-	-				
32	Cavolfiori	-	-	-	-	-	-	-	-		-	-	-	-	-				
33	Cipolle e aglio	-	-	-	-	-	-	-	-		-	-	-	-	-				
34	Pomodori	-	-	-	-	-	-	-	-		-	-	-	-	-				
35	Peponi e cocomeri	-	-	-	-	-	-	-	-		-	-	-	-	-				
36	Altri ortaggi	-	-	-	-	-	-	-	-		-	-	-	-	-				
37	Orti familiari (*)	1	-	5,0	-	5,0	5,5	5,0	5,5		-	-	-	-	-				
38	Flori (*) { recidi	-	-	-	-	-	-	-	-		-	-	-	-	-				
39	Flori (*) { e foglie da profum.	-	-	-	-	-	-	-	-		-	-	-	-	-				
40	Coltiv. orn. e per fronda verde (*)	-	-	-	-	-	-	-	-		-	-	-	-	-				
41	Altre coltivazioni	-	-	-	-	-	-	-	-		-	-	-	-	-				
42	Prati avvicendati	-	-	-	-	-	-	-	-		-	-	-	-	-				
43	Id. id. (anno d'imp.)	-	-	-	-	-	-	-	-		-	-	-	-	-				
44	Erba: annuali; (*) intercalari (*)	1	7	38,0	25,4	26,8	27,5	214	220		-	-	-	-	-				
	Riposi con o senza pascolo	-	-	-	-	-	-	-	-		-	-	-	-	-				
	Tare	1	-	-	-	-	-	-	-		-	-	-	-	-				
	Totale	28	-	-	-	-	-	-	-		-	-	-	-	-				
Prati, prati-pasc. e pasc. perm.																			
<i>Semplici e con piante legnose</i>																			
45	Prati permanenti	45	-	46,2	-	46,2	55,0	2.030	2.475		-	-	-	-	-				
46	Prati-pascoli permanenti	108	-	17,5	-	17,5	20,0	1.895	2.160		-	-	-	-	-				
47	Pascoli permanenti	54	-	3,7	-	3,7	4,5	200	243		-	-	-	-	-				
48	Nelle tare, riposi, incolti, ecc. (*)	47	79	5,2	5,2	5,2	5,7	414	414		-	-	-	-	-				
	Totale	254	-	-	-	-	-	-	-		-	-	-	-	-				
Coltivazioni legnose																			
a) superficie																			
b) n. medio piante per ha.																			
49	Viti	-	-	-	-	-	-	-	-		-	-	-	-	-				
50	Olivi	-	-	-	-	-	-	-	-		-	-	-	-	-				
51	Aranzi	-	-	-	-	-	-	-	-		-	-	-	-	-				
52	Mandarini	-	-	-	-	-	-	-	-		-	-	-	-	-				
53	Limoni	-	-	-	-	-	-	-	-		-	-	-	-	-				
54	Altri agrumi	-	-	-	-	-	-	-	-		-	-	-	-	-				
55	Gelai	-	-	-	-	-	-	-	-		-	-	-	-	-				
56																			

80. - CORRIDO

REGIONE AGRARIA DI MONTAGNA

ZONA AGRARIA

DEL CERESIO E VALLE INTELVI

Tav. III.

I. - Dati generali

Table I: General data including geographical data, population, agricultural population, farms, and livestock.

II. - Superficie per qualità di coltura

Table II: Surface area by quality of cultivation, showing simple and complex qualities.

III. - Ripartizione superficie seminativi

Table III: Distribution of sown surface, categorized by crop type and land use.

IV. - Superficie e densità delle colture legnose (*)

Table IV: Surface area and density of woody crops, including vineyards and orchards.

V. - Superficie e produzione delle singole coltivazioni - Densità delle coltivazioni legnose

Table V: Detailed data on surface area and production for individual crops, including cereals and woody crops.

VI. - Produzione dei cereali

Table VI: Production of cereals, showing yield and total production for various types.

VII. - Produzione dei foraggi

Table VII: Production of forage, including hay and other feed crops.

(*) Vedi « Avvertenze alle tavole »: pag. 1.

81. - DIZZASCO

REGIONE AGRARIA DI MONTAGNA

ZONA AGRARIA

DEL CERESIO E VALLE INTELVI

Tav. III.

I. - Dati generali

Table I: General data including population (1. Dati geografici, 2. Popolazione, 3. Popolazione agricola), agricultural holdings (4. Aziende agricole), and livestock (5. Bestiame).

II. - Superficie per qualità di coltura

III. - Ripartizione superficie seminativi

IV. - Superficie e densità delle colture legnose (*)

Table II: Surface by quality of cultivation, showing simple and complex surfaces.

Table III: Distribution of surface for arable crops, including cereals and permanent crops.

Table IV: Surface and density of woody crops, categorized by type of cultivation.

V. - Superficie e produzione delle singole coltivazioni - Densità delle coltivazioni legnose

Table V: Surface and production of individual crops, including detailed data for arable and woody crops.

Footnote explaining symbols and units used in the table, such as irrigation percentages and production metrics.

VI. - Produzione dei cereali

VII. - Produzione dei foraggi

Table VI: Production of cereals, showing yield per hectare for various crop types.

Table VII: Production of forage, showing yield per hectare for different forage types.

(*) Vedi « Avvertenze alle tavole »: pag. 1.

82. - LAINO

REGIONE AGRARIA DI MONTAGNA

ZONA AGRARIA

Tav. III.

I. - Dati generali

DEL CERÈSIO E VALLE INTELVI

Table I: General data including geographical coordinates, population (total and agricultural), and agricultural holdings (number, area, and type).

II. - Superficie per qualità di coltura

III. - Ripartizione superficie seminativi

IV. - Superficie e densità delle colture legnose (*)

Table II: Surface area by quality of cultivation, showing simple and complex areas for various crops.

Table III: Distribution of sown surface area, categorized by crop type and land use.

Table IV: Surface area and density of woody crops, including detailed breakdowns of different types of trees and shrubs.

V. - Superficie e produzione delle singole coltivazioni - Densità delle coltivazioni legnose

Table V: Detailed production and density data for individual crops, including cereals, legumes, and woody plants.

(*) Per ha. 9 consoc. alle patate e per ha. 5 al granturco maggengo. - (1) Barbabietole da foraggio. - (2) Rape da foraggio. - (3) Altri prodotti da colture legnose, rispettiv. nel sessennio 1923-28 e nell'anno 1929: legna da ardere, q. 72 e q. 72; castagne q. 85 e q. 85; strame per lettiera, q. 68 e q. 68. - (4) Strame per lettiera: 1923-28, q. 1.420; 1929, q. 1.420.

VI. - Produzione dei cereali

VII. - Produzione dei foraggi

Table VI: Production of cereals, showing yield per hectare and total production for various types of wheat, rice, and other grains.

Table VII: Production of forage, including detailed data on hay, silage, and other feed crops.

(*) Vedi « Avvertenze alle tavole »: pag. 1.

83. - LANZO D'INTELVI

REGIONE AGRARIA DI MONTAGNA

ZONA AGRARIA

DEL CERESIO E VALLE INTELVI

Tav. III.

I. - Dati generali

Table I: General data. Columns include: 1. Dati geografici (Geographical data), 2. Popolazione (Population), 3. Popolazione agricola (Agricultural population), 4. Aziende agricole (Agricultural enterprises), 5. Bestiame (Livestock).

II. - Superficie per qualità di coltura

III. - Ripartizione superficie seminativi

IV. - Superficie e densità delle colture legnose (*)

Table II: Surface by quality of cultivation. Columns: Qualità di coltura, Qualità di coltura (semplici, con piante legnose, totale).

Table III: Distribution of sown surface. Columns: Coltivazioni, Superficie ripartita (nel seminativi, nelle colt. legn. spec., totale).

Table IV: Surface and density of woody crops. Columns: Coltivazioni, Superficie integrante (pura, prevalente, totale), Superficie ripartita (secondaria, promiscua, piante nelle tare sparse).

V. - Superficie e produzione delle singole coltivazioni - Densità delle coltivazioni legnose

Table V: Surface and production of individual crops - Density of woody crops. Columns: Qualità di coltura, Superficie (integrante, ripartita), Produzione (media per ettaro, totale in base al rendim. unit.), Qualità di coltura, Superficie (integrante, ripartita), Produzione (media, totale).

(*) Per ha. 30 consoc. alle patate e per ha. 11 al granturco maggengo. - (*) Barbabietole da foraggio. - (*) Rapedia foraggio. - (*) 23,0% irrigui. - (*) Altri prodotti da colture legnose, rispettivamente nel sessennio 1923-28 e nell'anno 1929: legna da ardere, q. 59 e q. 59; castagne, q. 386 e q. 375; strame per lettiera, q. 1.304 e q. 1.345. - (*) Strame per lettiera: 1923-28, q. 1.500; 1929 q. 1.548.

VI. - Produzione dei cereali

VII. - Produzione dei foraggi

Table VI: Production of cereals. Columns: Coltivazioni, Superficie complessiva, Produzione (media per ettaro, totale in base al rendim. unit.).

Table VII: Production of forage. Columns: Coltivazioni, Prod. Tot., Produzione Accessoria, Prod. Tot.

(*) Vedi « Avvertenze alle tavole »: pag. 1.

84. - PELLIO INTELVI

REGIONE AGRARIA DI MONTAGNA

ZONA AGRARIA

Tav. III.

L. - Dati generali

DEL CERESIO E VALLE INTELVI

Table with 5 main sections: 1. Dati geografici, 2. Popolazione, 3. Popolazione agricola, 4. Aziende agricole, 5. Bestiame. Includes geographical data, population statistics, agricultural workforce, farm types, and livestock counts.

II. - Superficie per qualità di coltura

III. - Ripartizione superficie seminativi

IV. - Superficie e densità delle colture legnose (*)

Table II: Surface area by crop quality. Columns: Qualità di coltura, Qualità di coltura (semplice, con piante legnose), totale. Rows: 1. Seminativi, 2. Prati permanenti, etc.

Table III: Distribution of sown surface. Columns: Coltivazioni, Superficie irrigante, Superficie ripetuta. Rows: 1. Cereali, 2. Coltiv. industriali, etc.

Table IV: Surface and density of woody crops. Columns: Coltivazioni, Superficie integrante (pura, prevalente, totale), Superficie ripetuta. Rows: 1. Viti, 2. Sostegni vivi, etc.

V. - Superficie e produzione delle singole coltivazioni - Densità delle coltivazioni legnose

Table V: Surface and production of individual crops. Columns: Qualità di coltura, Superficie (integrante, ripetuta), Produzione (media per ettaro, totale in base al rendim. unit.). Rows: 1. Frumento, 2. Segale, 3. Orzo, etc.

VI. - Produzione dei cereali

VII. - Produzione dei foraggi

Table VI: Production of cereals. Columns: Coltivazioni, Superficie complessiva, Produzione (media per ettaro, totale in base al rendim. unit.). Rows: 1. Frumento, 2. Riso, 3. Granoturco, etc.

Table VII: Production of forage. Columns: Coltivazioni, Prod. Tot. (1923-28, 1929), Prod. Accessoria. Rows: 1. Prati avvicendati, 2. Id. Id. anno d'imp., etc.

(*) Vedi « Avvertenze alle tavole »: pag. 1.

85. - PIĞRA

REGIONE AGRARIA DI MONTAGNA

ZONA AGRARIA

Tav. III.

I. - Dati generali

DEL CERESIO E VALLE INTELVI

Table I: General data. Columns include: 1. Dati geografici (Geographical data), 2. Popolazione (Population), 3. Popolazione agricola (Agricultural population), 4. Aziende agricole (Agricultural enterprises), 5. Bestiame (Livestock).

II. - Superficie per qualità di coltura

III. - Ripartizione superficie seminativi

IV. - Superficie e densità delle colture legnose (*)

Table II: Surface by quality of cultivation. Columns: Qualità di coltura (Quality of cultivation), Superficie (ettari) (Surface in hectares), including sempliori and total.

Table III: Distribution of sown surface. Columns: Coltivazioni (Cultivations), Superficie integrale (Integrating surface), Ripetuta (Repetitive), and Totale (Total).

Table IV: Surface and density of woody crops. Columns: Coltivazioni (Cultivations), Superficie integrale (Integrating surface), Ripetuta (Repetitive), and plants in bare areas.

V. - Superficie e produzione delle singole coltivazioni - Densità delle coltivazioni legnose

Table V: Surface and production of individual cultivations - Density of woody cultivations. Large table with multiple columns for cultivation types, surface, and production.

(*) Per ha. 12 consoc. alle patate e per ha. 3 al granoturco maggengo. - (*) Barbabietole da foraggio. - (*) Rape da foraggio. - (*) Irrigui 12,6% - (*) Id. 15,0%. - (*) Di nuovo impianto, non ancora in produz. - (*) Altri prodotti da colture legnose, rispettiv. nel sessennio 1923-'28 e nell'anno 1929: legna da ardere, q. 48 e q. 48; castagne, q. 225 e q. 270; strame per lettiera, q. 450 e q. 450. - (*) Strame per lettiera: 1923-'28 q. 660; 1929, q. 660.

VI. - Produzione dei cereali

VII. - Produzione dei foraggi

Table VI: Production of cereals. Columns: Coltivazioni (Cultivations), Superficie complessiva (Total surface), and Produzione (q.) (Production).

Table VII: Production of forage. Columns: Coltivazioni (Cultivations), Prod. Tot. (Total production), and Produz. Accessoria (Accessory production).

(*) Vedi « Avvertenze alle tavole »: pag. 1.

Table I: Dati generali. Columns include: 1. Dati geografici, 2. Popolazione, 3. Popolazione agricola, 4. Aziende agricole, 5. Bestiame.

II. - Superficie per qualità di coltura

Table II: Superficie per qualità di coltura. Columns: QUALITÀ DI COLTURA, Qualità di coltura (semplici, con piante legnose), SUPERFICIE (ettari), totale.

III. - Ripartizione superficie seminativi

Table III: Ripartizione superficie seminativi. Columns: COLTIVAZIONI, SUPERFICIE INTEGRANTE, SUPERF. RIPETUTA COLTIVAZIONI INTERCALARI, totale.

IV. - Superficie e densità delle colture legnose (*)

Table IV: Superficie e densità delle colture legnose. Columns: COLTIVAZIONI, SUPERFICIE INTEGRANTE (pura, prevalente, totale, secondaria), SUPERFICIE RIPETUTA (a coltura promiscua, piante nelle tare e sparse).

V. - Superficie e produzione delle singole coltivazioni - Densità delle coltivazioni legnose

Table V: Superficie e produzione delle singole coltivazioni. Columns: N. elenco coltivaz., QUALITÀ DI COLTURA, SUPERFICIE (integrante, ripetuta), PRODUZIONE (media per ettaro, totale in base al rendim. unit.), N. elenco coltivaz., QUALITÀ DI COLTURA, SUPERFICIE (integrante, ripetuta), PRODUZIONE (media sulla superf. integr. a colt. pura, totale).

VI. - Produzione dei cereali

Table VI: Produzione dei cereali. Columns: COLTIVAZIONI, SUPERFICIE complessiva, PRODUZIONE (media per ettaro, totale in base al rendim. unit.).

VII. - Produzione dei foraggi

Table VII: Produzione dei foraggi. Columns: COLTIVAZIONI, PROD. TOT. (media 1923-28, 1929), PROD. ACCESSORIA, PROD. TOT. (media 1923-28, 1929).

(*) Vedi « Avvertenze alle tavole »: pag 1

87. - PORLEZZA

REGIONE AGRARIA DI MONTAGNA

ZONA AGRARIA

Tav. III.

I. - Dati generali

DEL CERESIO E VALLE INTELVI

Table I: Dati generali. Columns: 1. Dati geografici, 2. Popolazione (Censim. 21-IV-1931-IX), 3. Popolazione agricola (*), 4. Aziende agricole (*), 5. Bestiame (*).

II. - Superficie per qualità di coltura

III. - Ripartizione superficie seminativi

IV. - Superficie e densità delle colture legnose (*)

Table II: Superficie per qualità di coltura. Columns: QUALITÀ DI COLTURA, SUPERFICIE (ettari) - Qualità di coltura (semplici, con piante legnose), totale.

Table III: Ripartizione superficie seminativi. Columns: COLTIVAZIONI, SUPERFICIE INTEGRANTE (ettari), nel seminativi, nelle colt. legn. spec., totale.

Table IV: Superficie e densità delle colture legnose (*). Columns: COLTIVAZIONI, SUPERFICIE INTEGRANTE (a coltura specializzata: pura, prevalente, mista, secondaria), SUPERFICIE RIPETUTA (a coltura promiscua, piante nelle tare e sparse).

V. - Superficie e produzione delle singole coltivazioni - Densità delle coltivazioni legnose

Table V: Superficie e produzione delle singole coltivazioni - Densità delle coltivazioni legnose. Columns: N. elenco coltivaz. (*), QUALITÀ DI COLTURA E COLTIVAZIONI, SUPERFICIE (ettari), PRODUZIONE (quintali), SUPERFICIE (ettari), PRODUZIONE (quintali).

VI. - Produzione dei cereali

VII. - Produzione dei foraggi

Table VI: Produzione dei cereali. Columns: COLTIVAZIONI, SUPERFICIE complessiva (ettari), PRODUZIONE (q.) - media per ettaro, totale in base al rend. unit.

Table VII: Produzione dei foraggi. Columns: COLTIVAZIONI, PROD. TOT. (1923-'28, 1929), PROD. ACCESSORIA, PROD. TOT. (1923-'28, 1929).

(*) Vedi « Avvertenze alle tavole »: pag. 1.

89. - SAN FEDELE

REGIONE AGRARIA DI MONTAGNA

ZONA AGRARIA

Tav. III.

I. - Dati generali

DEL CERESIO E VALLE INTELVI

Table I: Dati generali. Columns include: 1. Dati geografici, 2. Popolazione (*), 3. Popolazione agricola (*), 4. Aziende agricole (*), 5. Bestiame (*).

II. - Superficie per qualità di coltura

III. - Ripartizione superficie seminativi

IV. - Superficie e densità delle colture legnose (*)

Table II: Superficie per qualità di coltura. Columns: QUALITÀ DI COLTURA, SUPERFICIE (ettari), Qualità di coltura (semplici, con piante legnose, totale).

Table III: Ripartizione superficie seminativi. Columns: COLTIVAZIONI, SUPERFICIE INTEGRANTE (ettari), SUPERF. RIPETUTA COLTIVAZIONI INTERCALARI (ettari), totale.

Table IV: Superficie e densità delle colture legnose (*). Columns: COLTIVAZIONI, SUPERFICIE INTEGRANTE (pura, prevalente, totale), SUPERFICIE RIPETUTA (secondaria, promiscua, piante nelle tare e sparse).

V. - Superficie e produzione delle singole coltivazioni - Densità delle coltivazioni legnose

Table V: Superficie e produzione delle singole coltivazioni. Columns: N. elenco coltivaz. (*), QUALITÀ DI COLTURA E COLTIVAZIONI, SUPERFICIE (integrante, ripetuta), PRODUZIONE (quintali) (media per ettaro, totale in base al rendim. unit.), QUALITÀ DI COLTURA E COLTIVAZIONI, SUPERFICIE (integrante, ripetuta), PRODUZIONE (quintali) (media per ha., totale).

(*) Per ha. 14 consoc. alle patate e per ha. 3 al granturco maggengo. - (†) Trifoglio pratense. - (‡) Rotti, in parte, nell'anno stesso. - (§) Barbabietole da foraggio. - (¶) Rape da foraggio. - (‡) Altri prodotti da colture legnose, rispettiv. nel sessennio 1923-28 e nell'anno 1929: legna da ardere, q. 36 e q. 38; castagne, q. 290 e q. 298; strame per lettiera, q. 270 e q. 275. - (¶) Strame per lettiera: 1923-28 q. 2.420; 1929, q. 2.465.

VI. - Produzione dei cereali

VII. - Produzione dei foraggi

Table VI: Produzione dei cereali. Columns: COLTIVAZIONI, SUPERFICIE complessiva (ettari), PRODUZIONE (q.) (media per ettaro, totale in base al rendim. unit.).

Table VII: Produzione dei foraggi. Columns: COLTIVAZIONI, PROD. TOT. (media 1923-28, 1929), PROD. ACCESSORIA, PROD. TOT. (media 1923-28, 1929).

(*) Vedi « Avvertenze alle tavole »: pag. 1.

90. - SCHIGNANO

REGIONE AGRARIA DI MONTAGNA

ZONA AGRARIA

Tav. III.

I. - Dati generali

DEL CERESIO E VALLE INTELVI

Table I: General data. Columns include: 1. Dati geografici (Geographical data), 2. Popolazione (Population), 3. Popolazione agricola (Agricultural population), 4. Aziende agricole (Agricultural enterprises), 5. Bestiame (Livestock).

II. - Superficie per qualità di coltura

III. - Ripartizione superficie seminativa

IV. - Superficie e densità delle colture legnose

Table II: Surface by quality of cultivation. Columns: Qualità di coltura, Qualità di coltura (semplici, con piante legnose), Superficie (ettari).

Table III: Distribution of sown surface. Columns: Coltivazioni, Superficie integrante, Superficie ripetuta, Totale.

Table IV: Surface and density of woody crops. Columns: Coltivazioni, Superficie integrante (pura, prevalente, mista), Superficie ripetuta (promiscua, piante nelle tare e sparse).

V. - Superficie e produzione delle singole coltivazioni - Densità delle coltivazioni legnose

Table V: Surface and production of individual crops - Density of woody crops. Large table with multiple columns for crop types, surface, and production.

(*) Per ha. 14 consoc. alle patate e per ha. 3 al granturco maggengo. - (2) Barbabietole da foraggio. - (3) Avena e rape da foraggio. - (4) Altri prodotti da colture legnose, rispettiv. nel sessennio 1923-28 e nell'anno 1929: legna da ardere, q. 25 e q. 25; castagne, q. 1.236 e q. 1.050; strame per lettiera, q. 1.960 e q. 1.956. - (5) Strame per lettiera: 1923-28, q. 2.925; 1929, q. 2.920.

VI. - Produzione dei cereali

VII. - Produzione dei foraggi

Table VI: Production of cereals. Columns: Coltivazioni, Superficie complessiva, Produzione (q.) per ettaro, Totale.

Table VII: Production of forage. Columns: Coltivazioni, Prod. Tot. (1923-28, 1929), Produz. Accessoria, Prod. Tot. (1923-28, 1929).

(*) Vedi « Avvertenze alle tavole »: pag. 1.

91. - VALSOLDA

REGIONE AGRARIA DI MONTAGNA

ZONA AGRARIA

Tav. III.

I. - Dati generali

DEL CERESIO E VALLE INTELVI

Table I: General data. Columns include: 1. Dati geografici (Geographical data), 2. Popolazione (Population), 3. Popolazione agricola (Agricultural population), 4. Aziende agricole (Agricultural enterprises), 5. Bestiame (Livestock).

II. - Superficie per qualità di coltura

Table II: Surface area by quality of cultivation. Columns: QUALITÀ DI COLTURA, Qualità di coltura (sempl. e con piante legnose), totale.

III. - Ripartizione superficie seminativi

Table III: Distribution of sown surface. Columns: COLTIVAZIONI, SUPERFICIE INTEGRANTE, SUPERF. RIPETUTA COLTIVAZIONI INTERCALARI.

IV. - Superficie e densità delle colture legnose (*)

Table IV: Surface and density of woody crops. Columns: COLTIVAZIONI, SUPERFICIE INTEGRANTE (pura, prevalente, totale), SUPERFICIE RIPETUTA (a coltura promiscua, piante nelle tare e sparse).

V. - Superficie e produzione delle singole coltivazioni - Densità delle coltivazioni legnose

Table V: Surface and production of individual crops - Density of woody crops. Columns: N. elenco coltivaz., QUALITÀ DI COLTURA, SUPERFICIE (integrante, ripetuta), PRODUZIONE (media per ettaro, totale in base al rendim. unit.), QUALITÀ DI COLTURA, SUPERFICIE (integrante, ripetuta), PRODUZIONE (media per ha., totale).

VI. - Produzione dei cereali

Table VI: Production of cereals. Columns: COLTIVAZIONI, SUPERFICIE complessiva (ettari), PRODUZIONE (q.) (media per ettaro, totale in base al rendim. unit.).

VII. - Produzione dei foraggi

Table VII: Production of forage. Columns: COLTIVAZIONI, PROD. TOT. (1923-'28, 1929), PROD. ACCESSORIA, PROD. TOT. (1923-'28, 1929).

(*) Vedi « Avvertenze alle tavole »: pag. 1.

Table I: General data. Columns include: 1. Dati geografici (Geographical data), 2. Popolazione (Population), 3. Popolazione agricola (Agricultural population), 4. Aziende agricole (Agricultural enterprises), 5. Bestiame (Livestock).

II. - Superficie per qualità di coltura

III. - Ripartizione superficie seminativi

IV. - Superficie e densità delle colture legnose (*)

Table II: Surface by quality of cultivation. Columns: Qualità di coltura, Qualità di coltura (semplici, con piante legnose), totale.

Table III: Distribution of sown surface. Columns: Coltivazioni, Superficie integrante, nel seminativi, nelle colt. legn. spec., totale.

Table IV: Surface and density of woody crops. Columns: Coltivazioni, Superficie integrante (pura, prevalente, totale), Superficie ripetuta (a coltura specializzata, a coltura promiscua).

V. - Superficie e produzione delle singole coltivazioni - Densità delle coltivazioni legnose

Table V: Surface and production of individual crops - Density of woody crops. Columns: Qualità di coltura, Superficie (integrante, ripetuta), Produzione (media per ettaro, totale in base al rendim. unit.), Qualità di coltura, Superficie (integrante, ripetuta), Produzione (media per ha., totale).

(*) Consoc. al granturco maggengo. - (*) Trifoglio pratense; 2,3 % irrigui. - (*) Rotti, in parte, nell'anno stesso. - (*) Granoturco da foraggio e segale; 2,3 % irrigui. - (*) Trifoglio inc. e granturco da foraggio; 10,2 % irrigui. - (*) 19,9 % irrigui. - (*) 6,0 % uva per consumo diretto. - (*) Altri prodotti da colture legnose, rispettiv. nel sessennio 1923-28 e nell'anno 1929; legna da ardere, q. 596 e q. 596; legname da lavoro, m. 55 e m. 55. - (*) Strame per lettiera: 1923-28, q. 444; 1929, q. 444.

VI. - Produzione dei cereali

VII. - Produzione dei foraggi

Table VI: Production of cereals. Columns: Coltivazioni, Superficie complessiva, Produzione (media per ettaro, totale in base al rendim. unit.).

Table VII: Production of forage. Columns: Coltivazioni, Prod. Tot. (media 1923-28, 1929), Produz. Accessori, Prod. Tot. (media 1923-28, 1929).

(*) Vedi « Avvertenze alle tavole »: pag. 1.

93. - ALBIOLO

REGIONE AGRARIA DI COLLINA

ZONA AGRARIA

Tav. III.

I. - Dati generali

DELL'ALTO COMASCO

Table I: Dati generali. Columns include: 1. Dati geografici, 2. Popolazione (Censim. 21-IV-1931-IX), 3. Popolazione agricola (*), 4. Aziende agricole (*), 5. Bestiame (*).

II. - Superficie per qualità di coltura

III. - Ripartizione superficie seminativi

IV. - Superficie e densità delle colture legnose (*)

Table II: Superficie per qualità di coltura. Columns: QUALITÀ DI COLTURA, Qualità di coltura (semplici, con piante legnose, totale).

Table III: Ripartizione superficie seminativi. Columns: COLTIVAZIONI, SUPERFICIE INTEGRANTE, SUPERF. RIPETUTA COLTIVAZIONI INTERCALARI.

Table IV: Superficie e densità delle colture legnose (*). Columns: COLTIVAZIONI, SUPERFICIE INTEGRANTE (pura, mista, secondaria), SUPERFICIE RIPETUTA.

V. - Superficie e produzione delle singole colture - Densità delle colture legnose

Table V: Superficie e produzione delle singole colture. Columns: QUALITÀ DI COLTURA, SUPERFICIE (integrante, ripetuta), PRODUZIONE (quintali), DENSITÀ (n. medio piante per ha.).

(1) Miglio. - (*) Ravizzone. - (2) Per ha. 24 consoc. alle patate e per ha. 10 al granturco maggengo. - (3) Trifoglio pratense. - (4) Rottoli, in parte, nell'anno stesso. - (5) Granoturco da foraggio; 2,0% irrigui. - (6) 40,0% irrigui. - (7) Salici. - (8) Viminì. - (9) Altri prodotti da colture legnose, rispettiv. nel sessennio 1923-'28 e nell'anno 1929: legna da ardere, q. 177 e q. 177; strame per lettiera, q. 30 e q. 30 - (10) Strame per lettiera: 1923-'28, q. 1.010; 1929, 1.058.

VI. - Produzione dei cereali

VII. - Produzione dei foraggi

Table VI: Produzione dei cereali. Columns: COLTIVAZIONI, SUPERFICIE complessiva (ettari), PRODUZIONE (q.) (media per ettaro, totale in base al rend. unit.).

Table VII: Produzione dei foraggi. Columns: COLTIVAZIONI, PROD. TOT. (media 1923-'28, 1929), PROD. ACCESSORIA, PROD. TOT. (media 1923-'28, 1929).

(*) Vedi « Avvertenze alle tavole »: pag. 1.

94. - BINAGO

REGIONE AGRARIA DI COLLINA

ZONA AGRARIA

DELL'ALTO COMASCO

Tav. III.

I. - Dati generali

Table I: General data including geographical coordinates, population (total and agricultural), agricultural enterprises, and livestock statistics.

II. - Superficie per qualità di coltura

Table II: Surface area by quality of cultivation, categorized by type of cultivation (e.g., arable, permanent, forest).

III. - Ripartizione superficie seminativi

Table III: Distribution of surface area for sown crops, including cereals, industrial crops, and permanent crops.

IV. - Superficie e densità delle colture legnose (*)

Table IV: Surface area and density of woody crops, including vineyards, olive groves, and orchards.

V. - Superficie e produzione delle singole coltivazioni - Densità delle coltivazioni legnose

Table V: Detailed data on surface area and production for individual crops, including yield per hectare and density of woody crops.

VI. - Produzione dei cereali

Table VI: Production of cereals, showing yield per hectare for various types of wheat, rice, and other grains.

VII. - Produzione dei foraggi

Table VII: Production of forage, including hay and other feed crops, with details on supplementary production.

* Vedi « Avvertenze alle tavole »: pag. 1.

95. - BIZZARONE

REGIONE AGRARIA DI COLLINA

ZONA AGRARIA

Tav. III.

I. - Dati generali

DELL'ALTO COMASCO

Table I: General data. Columns include: 1. Dati geografici (Geographical data), 2. Popolazione (Population), 3. Popolazione agricola (Agricultural population), 4. Aziende agricole (Agricultural enterprises), 5. Bestiame (Livestock).

II. - Superficie per qualità di coltura

III. - Ripartizione superficie seminativi

IV. - Superficie e densità delle colture legnose (*)

Table II: Surface by quality of cultivation. Columns: Qualità di coltura, Qualità di coltura (semplici, con piante legnose, totale).

Table III: Distribution of sown surface. Columns: Coltivazioni, Superficie integrante, Superficie ripetuta.

Table IV: Surface and density of woody crops. Columns: Coltivazioni, Superficie integrante (pura, prevalente, mista, secondaria), Superficie ripetuta.

V. - Superficie e produzione delle singole coltivazioni - Densità delle coltivazioni legnose

Table V: Surface and production of individual crops - Density of woody crops. Columns: Qualità di coltura, Superficie, Produzione (media per ettaro, totale in base al rendim. unit.), Qualità di coltura, Superficie, Produzione.

VI. - Produzione dei cereali

VII. - Produzione dei foraggi

Table VI: Production of cereals. Columns: Coltivazioni, Superficie complessiva, Produzione (media per ettaro, totale in base al rendim. unit.).

Table VII: Production of forage. Columns: Coltivazioni, Prod. Tot., Produz. Accessoria, Prod. Tot.

(*) Vedi « Avvertenze alle tavole »: pag. 1.

96. - BRÈCCIA

REGIONE AGRARIA DI COLLINA

ZONA AGRARIA

Tav. III.

I. - Dati generali

DELL'ALTO COMASCO

Table I: Dati generali. Columns: 1. Dati geografici, 2. Popolazione, 3. Popolazione agricola, 4. Aziende agricole, 5. Bestiame.

II. - Superficie per qualità di coltura

III. - Ripartizione superficie seminativi

IV. - Superficie e densità delle colture legnose (*)

Table II: Superficie per qualità di coltura. Columns: Qualità di coltura, Qualità di coltura (semplici, con piante legnose), Totale.

Table III: Ripartizione superficie seminativi. Columns: Coltivazioni, Superficie (semplici, con piante legnose), Totale.

Table IV: Superficie e densità delle colture legnose. Columns: Coltivazioni, Superficie (pura, mista, secondaria), Densità (n. medio piante per ha.), Totale.

V. - Superficie e produzione delle singole coltivazioni - Densità delle coltivazioni legnose

Table V: Superficie e produzione delle singole coltivazioni. Columns: Qualità di coltura, Superficie (integrante, ripetuta), Produzione (media per ettaro, totale in base al rendim. unit.), Densità (n. medio piante per ha.), Totale.

VI. - Produzione dei cereali

VII. - Produzione dei foraggi

Table VI: Produzione dei cereali. Columns: Coltivazioni, Superficie complessiva, Produzione (media per ettaro, totale in base al rendim. unit.).

Table VII: Produzione dei foraggi. Columns: Coltivazioni, Prod. Tot. (media 1923-'28, 1929), Prod. Accessoria, Prod. Tot. (media 1923-'28, 1929).

(*) Vedi « Avvertenze alle tavole »: pag. 1.

97. - BRUNATE

REGIONE AGRARIA DI COLLINA

ZONA AGRARIA

Tav. III.

I. - Dati generali

DELL'ALTO COMASCO

Table I: Dati generali. Columns: 1. Dati geografici, 2. Popolazione, 3. Popolazione agricola, 4. Aziende agricole, 5. Bestiame.

II. - Superficie per qualità di coltura

Table II: Superficie per qualità di coltura. Columns: Qualità di coltura, Qualità di coltura (semplici, con piante legnose), Superficie (ettari).

III. - Ripartizione superficie seminativi

Table III: Ripartizione superficie seminativi. Columns: Coltivazioni, Superficie integrante, Superficie ripetuta, Totale.

IV. - Superficie e densità delle colture legnose (*)

Table IV: Superficie e densità delle colture legnose. Columns: Coltivazioni, Superficie integrante (pura, mista), Superficie ripetuta, Densità.

V. - Superficie e produzione delle singole coltivazioni - Densità delle coltivazioni legnose

Table V: Superficie e produzione delle singole coltivazioni. Columns: Qualità di coltura, Superficie, Produzione (quintali), Densità.

VI. - Produzione dei cereali

Table VI: Produzione dei cereali. Columns: Coltivazioni, Superficie complessiva, Produzione (q.), Densità.

VII. - Produzione dei foraggi

Table VII: Produzione dei foraggi. Columns: Coltivazioni, Produzione (quintali), Produzione accessoria.

(*) Vedi « Avvertenze alle tavole »: pag. 1.

98. - CAGNO

REGIONE AGRARIA DI COLLINA

ZONA AGRARIA

Tav. III.

I. - Dati generali

DELL'ALTO COMASCO

Table I: Dati generali. Columns include: 1. Dati geografici, 2. Popolazione (Censim. 21-IV-1931-IX), 3. Popolazione agricola (*), 4. Aziende agricole (*), 5. Bestiame (*).

II. - Superficie per qualità di coltura

III. - Ripartizione superficie seminativi

IV. - Superficie e densità delle colture legnose (*)

Table II: Superficie per qualità di coltura. Columns: QUALITÀ DI COLTURA, SUPERFICIE (ettari) - Qualità di coltura (semplici, piante legnose), totale.

Table III: Ripartizione superficie seminativi. Columns: COLTIVAZIONI, SUPERFICIE INTEGRANTE, SUPERF. RIPETUTA COLTIVAZIONI INTERCALARI.

Table IV: Superficie e densità delle colture legnose (*). Columns: COLTIVAZIONI, SUPERFICIE INTEGRANTE (pura, mista), SUPERFICIE RIPETUTA (a coltura promiscua, piante nelle tare e sparse).

V. - Superficie e produzione delle singole coltivazioni - Densità delle coltivazioni legnose

Table V: Superficie e produzione delle singole coltivazioni - Densità delle coltivazioni legnose. Large table with columns for QUALITÀ DI COLTURA, SUPERFICIE (ettari), PRODUZIONE (quintali), and DENSITÀ.

VI. - Produzione dei cereali

VII. - Produzione dei foraggi

Table VI: Produzione dei cereali. Columns: COLTIVAZIONI, SUPERFICIE complessiva, PRODUZIONE (q.) - media per ettaro, totale in base al rend. unit.

Table VII: Produzione dei foraggi. Columns: COLTIVAZIONI, PROD. TOT. (1923-'28, 1929), PROD. ACCESSORIA, PROD. TOT. (1923-'28, 1929).

(*) Vedi « Avvertenze alle tavole »: pag. 1.

99. - CAMNAGO VOLTA

REGIONE AGRARIA DI COLLINA

ZONA AGRARIA DELL'ALTO COMASCO

Tav. III.

I. - Dati generali

Table with 5 main columns: 1. Dati geografici, 2. Popolazione, 3. Popolazione agricola, 4. Aziende agricole, 5. Bestiame. Includes geographical coordinates, population statistics, agricultural enterprises, and livestock data.

II. - Superficie per qualità di coltura

III. - Ripartizione superficie seminativi

IV. - Superficie e densità delle colture legnose

Table II: Superficie per qualità di coltura. Columns: Qualità di coltura, Qualità di coltura (semplici, con piante legnose), totale. Rows: Seminativi, Prati permanenti, etc.

Table III: Ripartizione superficie seminativi. Columns: Coltivazioni, Superficie integrante, Superficie ripetuta, totale. Rows: Cereali, Coltiv. industriali, etc.

Table IV: Superficie e densità delle colture legnose. Columns: Coltivazioni, Superficie integrante (pura, prevalente, mista), Superficie ripetuta. Rows: Viti, Olivi, Agrumi, etc.

V. - Superficie e produzione delle singole coltivazioni. - Densità delle coltivazioni legnose.

Table V: Superficie e produzione delle singole coltivazioni. Large table with columns for quality of cultivation, surface area, and production for various crops like wheat, rice, and legumes.

VI. - Produzione dei cereali

VII. - Produzione dei foraggi

Table VI: Produzione dei cereali. Columns: Coltivazioni, Superficie complessiva, Produzione (media per ettaro, totale in base al rend. unit.). Rows: Frumento, Riso, etc.

Table VII: Produzione dei foraggi. Columns: Coltivazioni, Prod. Tot., Produz. Accessoria. Rows: Prati avvicendati, Erbai annuali, etc.

(*) Vedi « Avvertenze alle tavole »: pag. 1.

100. - CAPIAGO INTIMIANO

Tav. III.

I. - Dati generali

DELL'ALTO COMASCO

Table I: General data including geographical data, population, agricultural population, agricultural enterprises, and livestock.

II. - Superficie per qualità di coltura

III. - Ripartizione superficie seminativi

IV. - Superficie e densità delle colture legnose (*)

Table II: Surface area by quality of cultivation, showing categories like semi-permanent, permanent, and agricultural/forestry.

Table III: Distribution of sown surface, categorized by crop type (cereal, industrial, etc.) and sowing method.

Table IV: Surface area and density of woody crops, including vineyards, olive groves, and other woody plants.

V. - Superficie e produzione delle singole coltivazioni - Densità delle coltivazioni legnose

Table V: Detailed data on surface area and production of individual crops, including cereals, legumes, and woody crops.

VI. - Produzione dei cereali

VII. - Produzione dei foraggi

Table VI: Production of cereals, showing yield per hectare and total production for various crop types.

Table VII: Production of forage, including hay and other feed crops, with details on production and accessorial products.

(*) Vedi « Avvertenze alle tavole »: pag. 1.

101. - CIVIGLIO

ZONA AGRARIA DELL'ALTO COMASCO

REGIONE AGRARIA DI COLLINA

Tav. III.

I. - Dati generali

Table I: Dati generali. Columns: 1. Dati geografici, 2. Popolazione (Censim. 21-IV-1931-IX), 3. Popolazione agricola (*), 4. Aziende agricole (*), 5. Bestiame (*).

II. - Superficie per qualità di coltura

Table II: Superficie per qualità di coltura. Columns: QUALITÀ DI COLTURA, Qualità di coltura (semplici, con piante legnose), SUPERFICIE (ettari) totale.

III. - Ripartizione superficie seminativi

Table III: Ripartizione superficie seminativi. Columns: COLTIVAZIONI, SUPERFICIE INTEGRANTE (ettari), SUPERF. RIPETUTA COLTIVAZIONI INTERCALARI (ettari), totale.

IV. - Superficie e densità delle colture legnose (*)

Table IV: Superficie e densità delle colture legnose. Columns: COLTIVAZIONI, SUPERFICIE INTEGRANTE (a coltura specializzata, mista, pura, prevalente, totale, secondaria), SUPERFICIE RIPETUTA (a coltura promiscua, piante nelle tare e sparse).

V. - Superficie e produzione delle singole coltivarioni - Densità delle coltivarioni legnose

Table V: Superficie e produzione delle singole coltivarioni - Densità delle coltivarioni legnose. Columns: N. elenco coltivarioni, QUALITÀ DI COLTURA, SUPERFICIE (ettari), PRODUZIONE (quintali), N. elenco coltivarioni.

VI. - Produzione dei cereali

Table VI: Produzione dei cereali. Columns: COLTIVAZIONI, SUPERFICIE complessiva (ettari), PRODUZIONE (q.) media per ettaro, totale in base al rend. unit.

VII. - Produzione dei foraggi

Table VII: Produzione dei foraggi. Columns: COLTIVAZIONI, PROD. TOT. (media 1923-'28, 1929), PROD. ACCESSORIA, PROD. TOT. (media 1923-'28, 1929).

(*) Vedi « Avvertenze alle tavole »: pag. 1.

102. - FALÒPPIO

REGIONE AGRARIA DI COLLINA

ZONA AGRARIA

Tav. III.

I. - Dati generali

DELL' ALTO COMASCO

Table I: General data including geographical coordinates, population (total and agricultural), and agricultural enterprises (number, area, and system).

II. - Superficie per qualità di coltura

III. - Ripartizione superficie semintivi

IV. - Superficie e densità delle colture legnose (*)

Table II: Surface area by crop quality, showing categories like seminativi, prati permanenti, and incolti.

Table III: Distribution of surface area for semi-permanent crops, including cereals, industrial crops, and pastures.

Table IV: Surface area and density of woody crops, categorized by type (viti, olivi, agrumi, etc.) and system (pura, mista, secondaria).

V. - Superficie e produzione delle singole coltivazioni - Densità delle coltivazioni legnose

Table V: Detailed data on crop surface and production for various crops, including cereals, legumes, and woody crops, with production in quintals and density in plants per hectare.

Footnote for Table V: (*) Miglio. - (**) Ravizzone. - (**) Per ha. 45 consoc. alle patate e per ha. 24 al granoturco maggengo. - (**) Trifoglio pratense. - (**) Rotti, in parte, nell'anno stesso. - (**) Granoturco da foraggio. - (**) Id. e trifoglio inc. - (**) 8,1% irrigui. - (**) Altri prodotti da colture legnose, rispettiv. nel sessennio 1923-28 e nell'anno 1929: legna da ardere, q. 847 e q. 847; strame per lettiera, q. 675 e q. 756. - (**) Strame per lettiera: 1923-28, q. 1.842; 1929, q. 1.842.

VI. - Produzione dei cereali

VII. - Produzione dei foraggi

Table VI: Production of cereals, showing yield in quintals per hectare for various crop types and years.

Table VII: Production of forage, showing total production and accessorial production in quintals of normal hay.

(*) Vedi « Avvertenze alle tavole »: pag. 1.

103. - GIRÒNICO

REGIONE AGRARIA DI COLLINA

ZONA AGRARIA

Tav. III.

I. - Dati generali

DELL'ALTO COMASCO

Table with 5 main sections: 1. Dati geografici, 2. Popolazione, 3. Popolazione agricola, 4. Aziende agricole, 5. Bestiame. Includes geographical data, population statistics, agricultural workforce, farm types, and livestock counts.

II. - Superficie per qualità di coltura

III. - Ripartizione superficie seminativi

IV. - Superficie e densità delle colture legnose (*)

Table II: Surface area by quality of cultivation. Columns: Qualità di coltura, Qualità di coltura (semplice, con piante legnose), Superficie (ettari), Totale.

Table III: Distribution of sown surface. Columns: Coltivazioni, Superficie (ettari), Ripetuta, Totale.

Table IV: Surface area and density of woody crops. Columns: Coltivazioni, Superficie (ettari), Ripetuta, Densità (n. medio piante per ha.), Totale.

V. - Superficie e produzione delle singole coltivazioni - Densità delle coltivazioni legnose

Table V: Surface area and production of individual crops. Columns: Qualità di coltura, Superficie (ettari), Produzione (quintali), Densità (n. medio piante per ha.).

VI. - Produzione dei cereali

VII. - Produzione dei foraggi

Table VI: Production of cereals. Columns: Coltivazioni, Superficie (ettari), Produzione (quintali).

Table VII: Production of forage. Columns: Coltivazioni, Prod. Tot., Produzione Accessoria, Prod. Tot.

(*) Vedi « Avvertenze alle tavole »: pag. 1.

104. - LIETO COLLE

REGIONE AGRARIA DI COLLINA

ZONA AGRARIA

Tav. III.

I. - Dati generali

DELL'ALTO COMASCO

Table I: General data. Columns include: 1. Dati geografici (Glacitura, Posizione geografica, Altimetria); 2. Popolazione (Presente, Residente); 3. Popolazione agricola (Posiz. profes., Famigl., Componenti); 4. Aziende agricole (Classi di ampiezza, Num., Superf. ha.); 5. Bestiame (Bovini, Equini, Suini, Ovini, Caprini).

II. - Superficie per qualità di coltura

III. - Ripartizione superficie seminativi

IV. - Superficie e densità delle colture legnose (*)

Table II: Surface by quality of cultivation. Columns: QUALITÀ DI COLTURA, SUPERFICIE (ettari) - semplid, con piante legnose, totale.

Table III: Distribution of sown surface. Columns: COLTIVAZIONI, SUPERFICIE INTEGRANTE (ettari), nel seminativi, nelle colt. legn. spec., totale.

Table IV: Surface and density of woody crops. Columns: COLTIVAZIONI, SUPERFICIE INTEGRANTE (a coltura specializzata, pura, prevalente, mista, secondaria), SUPERFICIE RIPETUTA (a coltura promiscua, piante nelle tare e sparse).

V. - Superficie e produzione delle singole coltivazioni - Densità delle coltivazioni legnose

Table V: Surface and production of individual crops. Columns: N. elenco coltivaz., QUALITÀ DI COLTURA, SUPERFICIE (ettari) - integrante, ripetuta, PRODUZIONE (quintali) - media per ettaro, totale in base al rendim. unit., Densità delle coltivazioni legnose.

VI. - Produzione dei cereali

VII. - Produzione dei foraggi

Table VI: Production of cereals. Columns: COLTIVAZIONI, SUPERFICIE complessiva (ettari), PRODUZIONE (q.) - media per ettaro, totale in base al rend. unit.

Table VII: Production of forage. Columns: COLTIVAZIONI, PROD. TOT. (1923-'28, 1929), PROD. ACCESSORIA (1923-'28, 1929).

(*) Vedi « Avvertenze alle tavole »: pag. 1.

105. - LIPOMO

REGIONE AGRARIA DI COLLINA

ZONA AGRARIA

Tav. III.

I. - Dati generali

DELL'ATLO COMASCO

Table I: Dati generali. Columns include 1. Dati geografici, 2. Popolazione, 3. Popolazione agricola, 4. Aziende agricole, 5. Bestiame.

II. - Superficie per qualità di coltura

III. - Ripartizione superficie seminativi

IV. - Superficie e densità delle colture legnose

Table II: Superficie per qualità di coltura. Columns: Qualità di coltura, Qualità di coltura (semplici, con piante legnose, totale).

Table III: Ripartizione superficie seminativi. Columns: Coltivazioni, Superficie integrante, nei seminativi, nelle colt. legn. spec., totale.

Table IV: Superficie e densità delle colture legnose. Columns: Coltivazioni, Superficie integrante (pura, prevalente, totale), Superficie ripetuta (secondaria, promiscua, piante nelle tare e sparse).

V. - Superficie e produzione delle singole coltivazioni - Densità delle coltivazioni legnose

Table V: Superficie e produzione delle singole coltivazioni. Columns: Qualità di coltura, Superficie (integrante, ripetuta), Produzione (media per ettaro, totale in base al rendim. unit.), Qualità di coltura, Superficie (integrante, ripetuta), Produzione (media per ha., totale).

VI. - Produzione dei cereali

VII. - Produzione dei foraggi

Table VI: Produzione dei cereali. Columns: Coltivazioni, Superficie complessiva, Produzione (media per ettaro, totale).

Table VII: Produzione dei foraggi. Columns: Coltivazioni, Prod. Tot. (media 1923-'28, 1929), Prod. Accessoria, Prod. Tot. (media 1923-'28, 1929).

(*) Vedi « Avvertenze alle tavole »: pag. 1.

106. - MONTANO LUCINO

REGIONE AGRARIA DI COLLINA

ZONA AGRARIA

Tav. III.

I. - Dati generali

DELL'ALTO COMASCO

Table I: General data. Columns include 1. Dati geografici, 2. Popolazione (Censim. 21-IV-1931-IX), 3. Popolazione agricola (*), 4. Aziende agricole (*), 5. Bestiame (*).

II. - Superficie per qualità di coltura

Table II: Surface by quality of cultivation. Columns: QUALITÀ DI COLTURA, SUPERFICIE (ettari) with sub-columns for quality and total.

III. - Ripartizione superficie seminativi

Table III: Distribution of sown surface. Columns: COLTIVAZIONI, SUPERFICIE INTEGRANTE, SUPERF. RIPETUTA COLTIVAZIONI INTERCALARI.

IV. - Superficie e densità delle colture legnose (*)

Table IV: Surface and density of woody crops. Columns: COLTIVAZIONI, SUPERFICIE INTEGRANTE, SUPERFICIE RIPETUTA.

V. - Superficie e produzione delle singole coltivarioni - Densità delle coltivarioni legnose

Table V: Surface and production of individual cultivations. Large table with columns for quality, surface, and production for various crops like wheat, rice, and legumes.

VI. - Produzione dei cereali

Table VI: Production of cereals. Columns: COLTIVAZIONI, PRODUZIONE (q.) with sub-columns for average and total yield.

VII. - Produzione dei foraggi

Table VII: Production of forage. Columns: COLTIVAZIONI, PROD. TOT., PROD. ACCESSORIA.

(*) Vedi « Avvertenze alle tavole »: pag. 1.

107. - MONTORFANO

REGIONE AGRARIA DI COLLINA

ZONA AGRARIA

DELL'ALTO COMASCO

Tav. III.

I. - Dati generali

Table I: General data including population (1. Dati geografici, 2. Popolazione), agricultural population (3. Popolazione agricola), farms (4. Aziende agricole), and livestock (5. Bestiame).

II. - Superficie per qualità di coltura

III. - Ripartizione superficie seminativi

IV. - Superficie e densità delle colture legnose (*)

Table II: Surface by quality of cultivation, showing categories like Seminativi, Prati permanenti, etc.

Table III: Distribution of sown surface, categorized by crop type (Cultiv. avvicendate, Cultiv. permanenti).

Table IV: Surface and density of woody crops, including Viti, Olivi, Agrumi, etc.

V. - Superficie e produzione delle singole coltivazioni - Densità delle coltivazioni legnose

Table V: Surface and production of individual crops, including cereals and woody crops, with production data for 1923-28 and 1929.

VI. - Produzione dei cereali

VII. - Produzione dei foraggi

Table VI: Production of cereals, detailing Frumento, Riso, and other grains.

Table VII: Production of forage, including Prati avvicendati and other types.

(*) Vedi « Avvertenze alle tavole »: pag. 1.

108. - OLGiate COMASCO

REGIONE AGRARIA DI COLLINA

ZONA AGRARIA

Tav. III.

I. - Dati generali

DELL'ALTO COMASCO

Table I: General data. Columns include: 1. Dati geografici (Geographical data), 2. Popolazione (Population), 3. Popolazione agricola (Agricultural population), 4. Aziende agricole (Agricultural enterprises), 5. Bestiame (Livestock).

II. - Superficie per qualità di coltura

III. - Ripartizione superficie seminativi

IV. - Superficie e densità delle colture legnose (*)

Table II: Surface by quality of cultivation. Columns: Qualità di coltura, Qualità di coltura (semplici, con piante legnose), totale.

Table III: Distribution of sown surface. Columns: Coltivazioni, Superficie (integrante, nel semin., nelle colt. legn. spec., totale).

Table IV: Surface and density of woody crops. Columns: Coltivazioni, Superficie (integrante, a coltura specializzata, a coltura promiscua), Densità (n. medio piante per ha.).

V. - Superficie e produzione delle singole coltivazioni - Densità delle coltivazioni legnose

Table V: Surface and production of individual cultivations. Columns: Qualità di coltura, Superficie (integrante, ripetuta), Produzione (media per ettaro, totale in base al rendim. unit.), Densità (n. medio piante per ha.).

VI. - Produzione dei cereali

VII. - Produzione dei foraggi

Table VI: Production of cereals. Columns: Coltivazioni, Superficie complessiva, Produzione (media per ettaro, totale in base al rendim. unit.).

Table VII: Production of forage. Columns: Coltivazioni, Prod. tot., Produzione accessoria, Prod. tot.

(*) Vedi « Avvertenze alle tavole »: pag. 1.

110. - RÒDERO

REGIONE AGRARIA DI COLLINA

ZONA AGRARIA

Tav. III.

I. - Dati generali

DELL'ALTO COMASCO

Table I: Dati generali. Columns: 1. Dati geografici, 2. Popolazione, 3. Popolazione agricola, 4. Aziende agricole, 5. Bestiame.

II. - Superficie per qualità di coltura

III. - Ripartizione superficie seminativi

IV. - Superficie e densità delle colture legnose

Table II: Superficie per qualità di coltura. Columns: Qualità di coltura, Qualità di coltura (semplici, con piante legnose), Superficie (ettari).

Table III: Ripartizione superficie seminativi. Columns: Coltivazioni, Superficie integrante, Superficie ripetuta, Totale.

Table IV: Superficie e densità delle colture legnose. Columns: Coltivazioni, Superficie integrante (pura, prevalente, totale), Superficie ripetuta (secondaria, promiscua, piante nelle tare e sparse).

V. - Superficie e produzione delle singole coltivazioni - Densità delle coltivazioni legnose

Table V: Superficie e produzione delle singole coltivazioni. Columns: Qualità di coltura, Superficie (integrante, ripetuta), Produzione (media per ettaro, totale in base al rendim. unit.), Qualità di coltura, Superficie (integrante, ripetuta), Produzione (media per ha., totale).

(1) Miglio. - (2) Per ha. 23 consoc. alle patate e per ha. 11 al granturco maggengo. - (3) Per ha. 11 consoc. al granturco maggengo e per ha 3 al granturco cinquantino. - (4) Trifoglio pratense. - (5) Rotti, in parte, nell'anno stesso. (6) Trifoglio inc. e granturco da foraggio; 3,0% irrigui. - (7) 29,1% irrigui. - (8) 20,0% uva per consumo diretto. - (9) Altri prodotti da colture legnose, rispettiv. nel sessennio 1923-28 e nell'anno 1929: legna da ardere, q. 208 e q. 208. - (10) Strame per lettiera: 1923-28, q. 425; 1929, q. 425.

VI. - Produzione dei cereali

VII. - Produzione dei foraggi

Table VI: Produzione dei cereali. Columns: Coltivazioni, Superficie complessiva, Produzione (media per ettaro, totale in base al rendim. unit.).

Table VII: Produzione dei foraggi. Columns: Coltivazioni, Prod. Tot. (media 1923-28, 1929), Prod. Accessoria (media 1923-28, 1929).

(*) Vedi « Avvertenze alle tavole »: pag. 1.

111. - RONAGO

REGIONE AGRARIA DI COLLINA

ZONA AGRARIA

DELL' ALTO COMASCO

Tav. III.

I. - Dati generali

Table I: General data including geographical coordinates, population statistics, agricultural holdings, and livestock inventory.

II. - Superficie per qualità di coltura

Table II: Surface area by quality of cultivation, categorized by crop type and land use.

III. - Ripartizione superficie seminativi

Table III: Distribution of sown surface area across different agricultural crops.

IV. - Superficie e densità delle colture legnose (*)

Table IV: Surface area and density of woody crops, including vineyards and orchards.

V. - Superficie e produzione delle singole coltivazioni - Densità delle coltivazioni legnose

Table V: Detailed production and density data for individual crops, including cereals, legumes, and woody crops.

VI. - Produzione dei cereali

Table VI: Production data for cereals, showing yield and area for various grain types.

VII. - Produzione dei foraggi

Table VII: Production data for forage crops, including hay and other feedstuffs.

(*) Vedi « Avvertenze alle tavole »: pag. 1.

112. - SAN FERMO DELLA BATTAGLIA

REGIONE AGRARIA DI COLLINA

ZONA AGRARIA

Tav. III.

I. - Dati generali

DELL' ALTO COMASCO

Table I: General Data. Columns include 1. Dati geografici, 2. Popolazione (Censim. 21-IV-1931-IX), 3. Popolazione agricola (*), 4. Aziende agricole (*), 5. Bestiame (*).

II. - Superficie per qualità di coltura

III. - Ripartizione superficie seminativi

IV. - Superficie e densità delle colture legnose (*)

Table II: Surface by quality of cultivation. Columns: Qualità di coltura, Qualità di coltura (semplici, con piante legnose, totale).

Table III: Distribution of sown surface. Columns: Coltivazioni, Superficie (nel seminativi, nelle colt. legn. spec., totale).

Table IV: Surface and density of woody crops. Columns: Coltivazioni, Superficie Integrante (pura, prevalente, totale, secondaria), Superficie Ripetuta (a coltura promiscua, piante nelle tare e sparse).

V. - Superficie e produzione delle singole coltivazioni - Densità delle coltivazioni legnose

Table V: Surface and production of individual crops. Columns: Qualità di coltura, Superficie (integrante, ripetuta), Produzione (media per ettaro, totale in base al rendim. unit.), Qualità di coltura, Superficie (integrante, ripetuta), Produzione (media per ha., totale).

VI. - Produzione dei cereali

VII. - Produzione dei foraggi

Table VI: Cereal production. Columns: Coltivazioni, Superficie complessiva, Produzione (media per ettaro, totale).

Table VII: Forage production. Columns: Coltivazioni, Prod. Tot. (media 1923-28, 1929), Prod. Accessoria.

(*) Vedi « Avvertenze alle tavole »: pag. 1.

113. - SOLBIATE

REGIONE AGRARIA DI COLLINA

ZONA AGRARIA

DELL'ALTO COMASCO

Tav. III.

I. - Dati generali

Table I: General data including population (1. Dati geografici, 2. Popolazione, 3. Popolazione agricola), agricultural enterprises (4. Aziende agricole), and livestock (5. Bestiame).

II. - Superficie per qualità di coltura

Table II: Surface area by quality of cultivation, showing categories like Seminativi, Prati permanenti, Pascoli permanenti, etc.

III. - Ripartizione superficie seminativi

Table III: Distribution of sown surface, detailing various crops like Cereali, Coltiv. industriali, etc.

IV. - Superficie e densità delle colture legnose (*)

Table IV: Surface area and density of woody crops, including Viti, Olivii, Agrumi, etc.

V. - Superficie e produzione delle singole coltivazioni - Densità delle coltivazioni legnose

Table V: Surface area and production of individual crops, including detailed data for Seminativi and Coltivazioni legnose.

VI. - Produzione dei cereali

Table VI: Production of cereals, showing data for Frumento, Riso, and other grains.

VII. - Produzione dei foraggi

Table VII: Production of forage, including Prati avvicendati, Erbai annuali, etc.

(*) Vedi « Avvertenze alle tavole »: pag. 1.

114. - TAVERNÈRIO

REGIONE AGRARIA DI COLLINA

ZONA AGRARIA

Tav. III.

I. - Dati generali

DELL' ALTO COMASCO

Table I: Dati generali. Includes geographical data, population statistics, agricultural holdings, and livestock counts.

II. - Superficie per qualità di coltura

Table II: Superficie per qualità di coltura. Lists various agricultural qualities and their corresponding surface areas in hectares.

III. - Ripartizione superficie seminativi

Table III: Ripartizione superficie seminativi. Details the distribution of sown surface areas across different agricultural categories.

IV. - Superficie e densità delle colture legnose (*)

Table IV: Superficie e densità delle colture legnose. Provides data on the surface area and density of woody crops, including vineyards and orchards.

V. - Superficie e produzione delle singole coltivazioni - Densità delle coltivazioni legnose

Table V: Superficie e produzione delle singole coltivazioni. A large table detailing the surface area and production of individual crops, including cereals, legumes, and woody plants.

VI. - Produzione dei cereali

Table VI: Produzione dei cereali. Focuses on the production of cereals, showing yields and total production for various types.

VII. - Produzione dei foraggi

Table VII: Produzione dei foraggi. Details the production of forage crops, including hay and other feedstuffs.

(*) Vedi « Avvertenze alle tavole »: pag. 1.

116. - UGGIATE

REGIONE AGRARIA DI COLLINA

ZONA AGRARIA

Tav. III.

I. - Dati generali

DELL'ALTO COMASCO

Table I: General data. Columns include: 1. Dati geografici (Geographical data), 2. Popolazione (Population), 3. Popolazione agricola (Agricultural population), 4. Aziende agricole (Agricultural enterprises), 5. Bestiame (Livestock).

II. - Superficie per qualità di coltura

III. - Ripartizione superficie seminativi

IV. - Superficie e densità delle colture legnose (*)

Table II: Surface by quality of cultivation. Columns: Qualità di coltura, Qualità di coltura (semplici, con piante legnose, totale).

Table III: Distribution of sowing surface. Columns: Coltivazioni, Superficie integrante, Superficie ripetuta intercalari, Totale.

Table IV: Surface and density of woody crops. Columns: Coltivazioni, Superficie integrante (pura, mista, secondaria), Superficie ripetuta (a coltura specializzata, piante nelle tare e sparse).

V. - Superficie e produzioni delle singole coltivazioni - Densità delle coltivazioni legnose

Table V: Surface and productions of individual cultivations. Columns: Qualità di coltura, Superficie (integrante, ripetuta), Produzione (media per ettaro, totale in base al rendim. unit.), Qualità di coltura, Superficie (integrante, ripetuta), Produzione (media per ha., totale).

VI. - Produzione dei cereali

VII. - Produzione dei foraggi

Table VI: Production of cereals. Columns: Coltivazioni, Superficie complessiva, Produzione (media per ettaro, totale in base al rendim. unit.).

Table VII: Production of forage. Columns: Coltivazioni, Prod. Tot. (media 1923-28, 1929), Prod. Accessoria, Prod. Tot. (media 1923-28, 1929).

(*) Vedi « Avvertenze alle tavole »: pag. 1.

117. - VALMOREA

REGIONE AGRARIA DI COLLINA

ZONA AGRARIA

Tav. III.

I. - Dati generali

DELL'ALTO COMASCO

Table I: General data including geographical coordinates, population (total and agricultural), and agricultural enterprises (farms, farms with livestock).

II. - Superficie per qualità di coltura

III. - Ripartizione superficie seminativi

IV. - Superficie e densità delle colture legnose (*)

Table II: Surface area by quality of cultivation (arable, permanent, etc.).

Table III: Distribution of sown surface (cereals, industrial crops, etc.).

Table IV: Surface area and density of woody crops (vines, olives, etc.).

V. - Superficie e produzione delle singole coltivazioni - Densità delle coltivazioni legnose

Table V: Detailed data on surface area and production of individual crops, including cereals and woody crops.

VI. - Produzione dei cereali

VII. - Produzione dei foraggi

Table VI: Production of cereals (wheat, rice, etc.).

Table VII: Production of forage (hay, silage, etc.).

(*) Vedi « Avvertenze alle tavole »: pag. 1.

118. - VILLA GUARDIA

REGIONE AGRARIA DI COLLINA

ZONA AGRARIA

Tav. III.

I. - Dati generali

DELL'ALTO COMASCO

Table I: General data including geographical location, population, agricultural population, agricultural holdings, and livestock statistics.

II. - Superficie per qualità di coltura

III. - Ripartizione superficie dei seminativi

IV. - Superficie e densità delle colture legnose (*)

Table II: Surface area by crop quality, showing simple and complex crops.

Table III: Distribution of surface area of arable land, categorized by crop type and land use.

Table IV: Surface area and density of woody crops, including vineyards and orchards.

V. - Superficie e produzione delle singole coltivazioni - Densità delle coltivazioni legnose

Table V: Detailed data on crop surface area and production for various agricultural products, including cereals and woody crops.

VI. - Produzione dei cereali

VII. - Produzione dei foraggi

Table VI: Production of cereals, showing yield per hectare and total production for different crop types.

Table VII: Production of forage, detailing the production of various types of feed crops.

(*) Vedi « Avvertenze alle tavole »: pag. 1.

119 - CASLINO D'ERBA

REGIONE AGRARIA DI COLLINA

ZONA AGRARIA

Tav. III.

I. - Dati generali

DELL'ALTA BRIANZA ORIENTALE

Table I: General data. Columns include: 1. Dati geografici (Geographical data), 2. Popolazione (Population), 3. Popolazione agricola (Agricultural population), 4. Azienda agricole (Agricultural enterprises), 5. Bestiame (Livestock).

II. - Superficie per qualità di coltura

III. - Ripartizione superficie seminativi

IV. - Superficie e densità delle colture legnose (*)

Table II: Surface by quality of cultivation. Columns: Qualità di coltura, Qualità di coltura (semplici, con piante legnose, totale).

Table III: Distribution of sown surface. Columns: Coltivazioni, Superficie integrante, Superficie ripetuta.

Table IV: Surface and density of woody crops. Columns: Coltivazioni, Superficie integrante, Superficie ripetuta.

V. - Superficie e produzione delle singole coltivazioni - Densità delle coltivazioni legnose

Table V: Surface and production of individual crops - Density of woody crops. Large table with multiple columns for crop types, surface, and production.

VI. - Produzione dei cereali

VII. - Produzione dei foraggi

Table VI: Production of cereals. Columns: Coltivazioni, Superficie complessiva, Produzione (media per ettaro, totale in base al rend. unit.).

Table VII: Production of forage. Columns: Coltivazioni, Prod. tot., Produzione accessoria, Prod. tot.

(*) Vedi « Avvertenze alle tavole »: pag. 1.

Table I: Dati generali. Columns include: 1. Dati geografici (Glacitura, Posizione geografica, Altimetria); 2. Popolazione (Presente, Residente); 3. Popolazione agricola (Posiz. profess., Famiglie, Componenti); 4. Aziende agricole (Classi di ampiezza, Num., Superf. ha.); 5. Bestiame (Bovini, Equini, Suini, Ovini, Caprini).

II - Superficie per qualità di coltura

Table II: Superficie per qualità di coltura. Columns: QUALITÀ DI COLTURA, SUPERFICIE (ettari) (Qualità di coltura semplice, con piante legnose, totale).

III - Ripartizione superficie seminativi

Table III: Ripartizione superficie seminativi. Columns: COLTIVAZIONI, SUPERFICIE INTEGRANTE (ettari), nel seminativi, nelle colt. legn. spec., totale.

IV - Superficie e densità delle colture legnose (*)

Table IV: Superficie e densità delle colture legnose. Columns: COLTIVAZIONI, SUPERFICIE INTEGRANTE (a coltura specializzata pura, prevalente, mista, secondaria), SUPERFICIE RIPETUTA (a coltura promiscua, piante nelle tare e sparse).

V - Superficie e produzione delle singole coltivarioni - Densità delle coltivarioni legnose

Table V: Superficie e produzione delle singole coltivarioni. Columns: N. elenco coltiva., QUALITÀ DI COLTURA, SUPERFICIE (Integrante, ripetuta), PRODUZIONE (media per ettaro, totale in base al rendim. unit.), N. elenco coltiva., QUALITÀ DI COLTURA, SUPERFICIE (Integrante, ripetuta), PRODUZIONE (media per ha., totale).

(*) Consoc. al granturco maggengo. - (1) 40% trifoglio prat., 40% loietto, 20% erba medica. - (2) Rotti, in parte, nell'anno stesso. - (3) 21,4% irrigui. - (4) 5,0% uva per consumo diretto. - (5) Altri prodotti da colture legnose, rispettiv. nel ses-ennio 1923-'28 e nell'anno 1929: legna da ardere, q. 277 e q. 280. - (6) Strame per lettera: 1923-'28, q. 612; 1929, q. 680.

VI - Produzione dei cereali

Table VI: Produzione dei cereali. Columns: COLTIVAZIONI, SUPERFICIE complessiva (ettari), PRODUZIONE (q.) (media per ettaro, totale in base al rend. unit.).

VII - Produzione dei foraggi

Table VII: Produzione dei foraggi. Columns: COLTIVAZIONI, PROD. TOT. (media 1923-'28, 1929), PROD. ACCESSORIA, PROD. TOT. (media 1923-'28, 1929).

(*) Vedi « Avvertenze alle tavole »: pag. 1.

121. - CESELLO BRIANZA

REGIONE AGRARIA DI COLLINA

ZONA AGRARIA

Tav. III.

I. - Dati generali

DELL'ALTA BRIANZA ORIENTALE

Table with 5 main columns: 1. Dati geografici, 2. Popolazione, 3. Popolazione agricola, 4. Aziende agricole, 5. Bestiame. Includes geographical coordinates, population statistics, agricultural holdings, and livestock counts.

II. - Superficie per qualità di coltura

III. - Ripartizione superficie seminativi

IV. - Superficie e densità delle colture legnose

Table showing agricultural surface area by quality (Qualità di coltura) and total surface area.

Table showing the distribution of sowing surface (Superficie ripartita) for various crops.

Table showing the surface area and density of woody crops (Superficie e densità delle colture legnose).

V. - Superficie e produzione delle singole coltivazioni - Densità delle coltivazioni legnose

Large table detailing the surface area and production of individual crops (Qualità di coltura) and woody crops, including yield per hectare and density.

VI. - Produzione dei cereali

VII. - Produzione dei foraggi

Table showing the production of cereals (Produzione dei cereali) by crop type and yield.

Table showing the production of forage (Produzione dei foraggi) by crop type and yield.

(*) Vedi « Avvertenze alle tavole »: pag. 1.

Table I: General data. Columns include: 1. Dati geografici (Geographical data), 2. Popolazione (Population), 3. Popolazione agricola (Agricultural population), 4. Aziende agricole (Agricultural enterprises), 5. Bestiame (Livestock).

II. - Superficie per qualità di coltura

Table II: Surface by quality of cultivation. Columns: QUALITÀ DI COLTURA, Qualità di coltura (semplici, con piante legnose), totale.

III. - Ripartizione superficie seminativi

Table III: Distribution of sowing surface. Columns: COLTIVAZIONI, SUPERFICIE INTORGRANTE, SUPERF. RIPETUTA COLTIVAZIONI INTERCALARI.

IV. - Superficie e densità delle colture legnose (*)

Table IV: Surface and density of leguminous crops. Columns: COLTIVAZIONI, SUPERFICIE INTORGRANTE, SUPERFICIE RIPETUTA.

V. - Superficie e produzione delle singole coltivazioni - Densità delle coltivazioni legnose

Table V: Surface and production of individual crops - Density of leguminous crops. Columns: N. elenco coltivaz., QUALITÀ DI COLTURA, SUPERFICIE, PRODUZIONE, N. elenco coltivaz., QUALITÀ DI COLTURA, SUPERFICIE, PRODUZIONE.

VI. - Produzione dei cereali

Table VI: Production of cereals. Columns: COLTIVAZIONI, SUPERFICIE complessiva, PRODUZIONE (media per ettaro, totale in base al rend. unit.).

VII. - Produzione dei foraggi

Table VII: Production of forage. Columns: COLTIVAZIONI, PROD. TOT., PROD. ACCESSORIA, PROD. TOT.

(*) Vedi « Avvertenze alle tavole »: pag. 1.

123. - COLLE BRIANZA

REGIONE AGRARIA DI COLLINA

ZONA AGRARIA

ALTA BRIANZA ORIENTALE

Tav. III.

I. - Dati generali.

Table I: General data. Columns include: 1. Dati geografici (Geographical data), 2. Popolazione (Population), 3. Popolazione agricola (Agricultural population), 4. Aziende agricole (Agricultural enterprises), 5. Bestiame (Livestock).

II. - Superficie per qualità di coltura

Table II: Surface area by quality of cultivation. Columns: QUALITÀ DI COLTURA, SUPERFICIE (ettari) - Qualità di coltura (semplici, con piante legnose), totale.

III. - Ripartizione superficie seminativi

Table III: Distribution of sown surface. Columns: COLTIVAZIONI, SUPERFICIE INTEGRANTE, SUPERF. RIPETUTA COLTIVAZIONI INTERCALARI, totale.

IV. - Superficie e densità delle colture legnose (*)

Table IV: Surface and density of woody crops. Columns: COLTIVAZIONI, SUPERFICIE INTEGRANTE (pura, mista), SUPERFICIE RIPETUTA (a coltura promiscua, piante nelle tare e sparse).

V. - Superficie e produzione delle singole coltivazioni - Densità coltelle coltivazioni legnose

Table V: Surface and production of individual crops - Density of woody crop plots. Columns: N. elenco coltivaz., QUALITÀ DI COLTURA, SUPERFICIE (ettari), PRODUZIONE (quintali), QUALITÀ DI COLTURA, SUPERFICIE (ettari), PRODUZIONE (quintali).

VI. - Produzione dei cereali

Table VI: Production of cereals. Columns: COLTIVAZIONI, SUPERFICIE complessiva (ettari), PRODUZIONE (q.) - media per ettaro, totale in base al rendim. unit.

VII. Produzione dei foraggi

Table VII: Production of forage. Columns: COLTIVAZIONI, PROD. TOT. (media 1923-28, 1929), PROD. ACCESSORIA, PROD. TOT. (media 1923-28, 1929).

(*) Vedi « Avvertenze alle tavole »: pag. 1.

124. - EUPILIO

REGIONE AGRARIA DI COLLINA

ZONA AGRARIA

Tav. III.

I. - Dati generali

DELL' ALTA BRIANZA ORIENTALE

Table I: General data. Columns include 1. Dati geografici, 2. Popolazione, 3. Popolazione agricola, 4. Aziende agricole, 5. Bestiame.

II. - Superficie per qualità di coltura

III. - Ripartizione superficie seminativi

IV. - Superficie e densità delle colture legnose (*)

Table II: Surface by quality of cultivation. Columns: Qualità di coltura, Qualità di coltura (semplici, con piante legnose), totale.

Table III: Distribution of sown surface. Columns: Coltivazioni, Superficie integrante, nel seminativi, nelle colt. legn. spec., totale.

Table IV: Surface and density of woody crops. Columns: Coltivazioni, Superficie integrante (pura, prevalente, mista), Superficie ripetuta.

V. - Superficie e produzione delle singole coltivazioni - Densità delle coltivazioni legnose

Table V: Surface and production of individual crops. Columns: Qualità di coltura, Superficie (integrante, ripetuta), Produzione (media per ettaro, totale in base al rendim. unit.), Densità delle coltivazioni legnose.

VI. - Produzione dei cereali

VII. - Produzione dei foraggi

Table VI: Production of cereals. Columns: Coltivazioni, Superficie complessiva, Produzione (media per ettaro, totale in base al rendim. unit.).

Table VII: Production of forage. Columns: Coltivazioni, Prod. Tot. (media 1923-28, 1929), Prod. Accessoria, Prod. Tot. (media 1923-28, 1929).

(*) Vedi « Avvertenze alle tavole »: pag. 1.

125. - GALBIATE

REGIONE AGRARIA DI COLLINA

ZONA AGRARIA

Tav. III.

I. - Dati generali

DELL'ALTA BRIANZA ORIENTALE

Table I: Dati generali. Includes geographical data, population (present and resident), agricultural population, agricultural enterprises, and livestock statistics.

II. - Superficie per qualità di coltura

Table II: Superficie per qualità di coltura. Lists various crop types and their corresponding surface areas in hectares.

III. - Ripartizione superficie seminativi

Table III: Ripartizione superficie seminativi. Details the distribution of sown surface area across different crop categories.

IV. - Superficie e densità delle colture legnose (*)

Table IV: Superficie e densità delle colture legnose. Provides data on the surface area and density of woody crops, including vineyards and orchards.

V. - Superficie e produzione delle singole coltivazioni - Densità delle coltivazioni legnose

Table V: Superficie e produzione delle singole coltivazioni. A large table detailing the surface area and production of individual crops, including cereals, legumes, and woody crops.

VI. - Produzione dei cereali

Table VI: Produzione dei cereali. Focuses on the production of cereals, showing yield per hectare and total production for various types.

VII. - Produzione dei foraggi

Table VII: Produzione dei foraggi. Details the production of forage crops, including hay and other feedstuffs.

(*) Vedi « Avvertenze alle tavole »: pag. 1.

126. - GARLATE

REGIONE AGRARIA DI COLLINA

ZONA AGRARIA

Tav. III.

I. - Dati generali

DELL'ALTA BRIANZA ORIENTALE

Table I: General data. Columns include: 1. Dati geografici (Geographical data), 2. Popolazione (Population), 3. Popolazione agricola (Agricultural population), 4. Aziende agricole (Agricultural enterprises), 5. Bestiame (Livestock).

II. - Superficie per qualità di coltura

Table II: Surface by quality of cultivation. Columns: QUALITÀ DI COLTURA, Qualità di coltura (semplici, con piante legnose), SUPERFICIE (ettari) (totale).

III. - Ripartizione superficie seminativi

Table III: Distribution of sown surface. Columns: COLTIVAZIONI, SUPERFICIE INTEGRANTE (nei seminativi, nelle colt. legn. spec., totale), SUPERF. RIPETUTA COLTIVAZIONI INTERCALARI (totale).

IV. - Superficie e densità delle colture legnose (*)

Table IV: Surface and density of woody crops. Columns: COLTIVAZIONI, SUPERFICIE INTEGRANTE (pura, prevalente, totale, secondaria), SUPERFICIE RIPETUTA (a coltura promiscua, piante nelle tare e sparse).

V. - Superficie e produzione delle singole coltivazioni - Densità delle coltivazioni legnose

Table V: Surface and production of individual crops - Density of woody crops. Columns: N. elenco coltivaz., QUALITÀ DI COLTURA, SUPERFICIE (ettari), PRODUZIONE (quintali), N. elenco coltivaz., QUALITÀ DI COLTURA, SUPERFICIE (ettari), PRODUZIONE (quintali).

VI. - Produzione dei cereali

Table VI: Production of cereals. Columns: COLTIVAZIONI, SUPERFICIE complessiva (ettari), PRODUZIONE (q.) (media per ettaro, totale in base al rend. unit.).

VII. - Produzione dei foraggi

Table VII: Production of forage. Columns: COLTIVAZIONI, PROD. TOT. (media 1923-'28, 1929), PROD. ACCESSORIA, PROD. TOT. (media 1923-'28, 1929).

(*) Vedi « Avvertenze alle tavole »: pag. 1.

127. - LECCO

REGIONE AGRARIA DI COLLINA

ZONA AGRARIA

Tav. III.

I. - Dati generali

DELL'ALTA BRIANZA ORIENTALE

Table I: General data including population, agricultural holdings, and livestock statistics.

II. - Superficie per qualità di coltura

III. - Ripartizione superficie seminativi

IV. - Superficie e densità delle colture legnose (*)

Table II: Surface area by quality of cultivation.

Table III: Distribution of surface area for arable crops.

Table IV: Surface area and density of woody crops.

V. - Superficie e produzione delle singole coltivazioni - Densità delle coltivazioni legnose

Table V: Surface area and production of individual crops, including density of woody crops.

(*) Ravizzone, - (*) Conosc. al granoturco maggengo, - (*) Rotti nell'anno stesso, - (*) Segale ed orzo, - (*) 10,0% uva per consumo diretto, - (*) Altri prodotti colture legnose, rispettiv. nel sessennio 1923-28 e nell'anno 1929; legna da ardere, q. 1.299 e q. 1.000; castagne, q. 53 e q. 47, - (*) Strame per lettiera: 1923-28, q. 11.857; 1929, q. 11.727.

VI. - Produzione dei cereali

VII. - Produzione dei foraggi

Table VI: Production of cereals.

Table VII: Production of forage.

(*) Vedi « Avvertenze alle tavole »: pag. 1.

128. - LONGONE AL SEGRINO

REGIONE AGRARIA DI COLLINA

ZONA AGRARIA

Tav. III.

I. - Dati generali

DELL'ALTA BRIANZA ORIENTALE

Table I: General data including population (1. Dati geografici, 2. Popolazione), agricultural population (3. Popolazione agricola), farms (4. Aziende agricole), and livestock (5. Bestiame).

II. - Superficie per qualità di coltura

III. - Ripartizione superficie seminativi

IV. - Superficie e densità delle colture legnose (*)

Table II: Surface by quality of cultivation, showing categories like Seminativi, Prati permanenti, etc.

Table III: Distribution of sown surface, detailing various agricultural crops and their respective areas.

Table IV: Surface and density of woody crops, including vines, olives, and other fruit trees.

V. - Superficie e produzione delle singole coltivazioni - Densità delle coltivazioni legnose

Table V: Detailed data on surface and production of individual crops, including cereals, legumes, and woody crops.

VI. - Produzione dei cereali

VII. - Produzione dei foraggi

Table VI: Production of cereals, listing crops like wheat, rice, and other grains with their production volumes.

Table VII: Production of forage, detailing the production of hay and other feed crops.

(*) Vedi « Avvertenze alle tavole »: pag. 1.

129. - MALGRATE

ZONA AGRARIA

REGIONE AGRARIA DI COLLINA

DELL' ALTA BRIANZA ORIENTALE

Tav. III.

I. - Dati generali

Table I: Dati generali. Includes sections for geographical data (1), population (2), agricultural population (3), agricultural enterprises (4), and livestock (5).

II. - Superficie per qualità di coltura

III. - Ripartizione superficie seminativi

IV. - Superficie e densità delle colture legnose (*)

Table II: Superficie per qualità di coltura. Columns include quality of cultivation and total surface area.

Table III: Ripartizione superficie seminativi. Columns include cultivation types and total surface area.

Table IV: Superficie e densità delle colture legnose. Columns include cultivation types, surface area, and density.

V. - Superficie e produzione delle singole coltivazioni - Densità delle coltivazioni legnose

Table V: Superficie e produzione delle singole coltivazioni. Large table with columns for cultivation quality, surface area, and production.

(*) Ravizzone. - (*) Conosc. al granoturco maggengo. - (*) Segale. - (*) 36,6 % irrigui. - (*) 7,0 % uva per consumo diretto. - (*) Altri prodotti da colture legnose, rispettiv. nel sessennio 1923-28 e nell'anno 1929: legna da ardere, q. 381 e q. 300. - (*) Strame per lettiera: 1923-28, q. 1.050; 1929, q. 1.050.

VI. - Produzione dei cereali

VII. - Produzione dei foraggi

Table VI: Produzione dei cereali. Columns include cultivation types and production data.

Table VII: Produzione dei foraggi. Columns include cultivation types and production data.

(*) Vedi « Avvertenze alle tavole »: pag. 1.

130. - OLGINATE

REGIONE AGRARIA DI COLLINA

ZONA AGRARIA

Tav. III.

L - Dati generali

DELL'ALTA BRIANZA ORIENTALE

Table with 5 main columns: 1. Dati geografici, 2. Popolazione (Censim. 21-IV-1931-IX), 3. Popolazione agricola (*), 4. Aziende agricole (*), 5. Bestiame (*). Includes geographical data, population statistics, agricultural enterprises, and livestock counts.

II. - Superficie per qualità di coltura

III. - Ripartizione superficie seminativi

IV. - Superficie e densità delle colture legnose (*)

Table II: Superficie per qualità di coltura. Columns: Qualità di coltura, Qualità di coltura (semplici, con piante legnose), totale. Rows: 1. Seminativi, 2. Prati permanenti, etc.

Table III: Ripartizione superficie seminativi. Columns: COLTIVAZIONI, SUPERFICIE INTEGRANTE, SUPERF. RIPETUTA COLTIVAZIONI INTERCALARI. Rows: 1. Cereali, 2. Coltiv. industriali, etc.

Table IV: Superficie e densità delle colture legnose (*). Columns: COLTIVAZIONI, SUPERFICIE INTEGRANTE (pura, prevalente, mista, secondaria), SUPERFICIE RIPETUTA. Rows: 1. Viti, 2. Sotegni vivi, etc.

V. - Superficie e produzione delle singole coltivarioni - Densità delle coltivarioni legnose

Table V: Superficie e produzione delle singole coltivarioni - Densità delle coltivarioni legnose. Large table with columns for quality of cultivation, surface area, and production (quintals) for various crops like wheat, rice, and legumes.

VI. - Produzione dei cereali

VII. - Produzione dei foraggi

Table VI: Produzione dei cereali. Columns: COLTIVAZIONI, SUPERFICIE complessiva, PRODUZIONE (q.). Rows: 1. Frumento, 2. Riso (risone), 3. Granoturco, 4. Cereali minori.

Table VII: Produzione dei foraggi. Columns: COLTIVAZIONI, PROD. TOT., PROD. ACCESSORIA. Rows: 1. Prati avvicendati, 2. Id. id. anno d'imp., etc.

(*) Vedi « Avvertenze alle tavole »: pag. 1.

131. - PROSÈRPIO

REGIONE AGRARIA DI COLLINA

ZONA AGRARIA

DELL' ALTA BRIANZA ORIENTALE

Tav. III.

I. - Dati generali

1. Dati geografici	2. Popolazione	3. Popolazione agricola (*)	4. Aziende agricole (*)	5. Bestiame (*)
Giacitura prev. del territ.: <i>Collina</i>	Presente:	Posiz. profess. Fam. Com- capo famiglia g. ponenti	Classi di ampiezza Num. Superf. ha. Sistema di cond. Num. Superf. ha.	Bovini N. 95 Bovini: Equini 15 Vitelli e vitelle sott. l'anno . N. 2 Suini 42 Manzette, manze e giovenche . 14 Ovini 16 Vacche 60 Caprini 4 Manzi e buoi . . . 19 Torelli e tori . . . -
Posizione geografica } lat. 45° 49' del Centro princ. (*) } long. -3° 12'	In complesso 512	Conduc. terreni propri 19 103	1. Fino a 0,50 ha. 11 3	
massima m. 671	Per km. ² { territoriale 218	Fittavoli 13 85	2. da 0,51 a 1 11 8	
Altimetria s/m. minima 415	Del centri 489	Colonni 5 39	3. da 1,01 a 3 28 52	
del territorio prelev. (*) 470-600	Delle case sparse 23	Giornalieri 10 32	4. da 3,01 a 5 13 53	
del Centro principale (*) 450	Residente:	Altri addetti 2 11	5. da 5,01 a 10 6 40	
	In complesso 516	Totale 49 (*) 270	6. da 10,01 a 20 3 49	
	Per km. ² { territoriale 220	(*) Per km. ² { territoriale 115	7. da 20,01 a 50 1 25	
	di superf. { agr. e forest. 228	di superficie { agr. e forest. 119	8. da 50,01 a 100 - -	
			9. da 100,01 a 500 - -	
			10. oltre 500 - -	
			Totale 73 230	

II. - Superficie per qualità di coltura

III. - Ripartizione superficie seminativi

IV. - Superficie e densità delle colture legnose (*)

QUALITÀ DI COLTURA	SUPERFICIE (ettari)		
	Qualità di coltura semplice	con piante legnose	totale
1. Seminativi	21	62	83
2. Prati permanenti	12	1	13
3. Prati-pascoli perm.	-	-	-
4. Pascoli permanenti	-	-	-
5. Colture legnose specializzate	-	-	-
6. Boschi (compresi castagneti da frutto)	-	128	128
7. Inculti produttivi	2	-	2
Totale	35	191	226
Superficie agraria e forestale	-	-	226
Superficie improduttiva	-	-	9
Superficie territoriale	-	-	235

COLTIVAZIONI	SUPERFICIE INTEREGRANTE (ettari)	SUPERF. RIPETUTA COLTIVAZIONI INTERCALARI (ettari)		
		nel seminativi	nelle colt. legn. spec.	totale
1. Cereali	50	-	-	-
2. Coltiv. industriali	-	-	-	-
3. Altre coltivazioni	19	2	-	2
4. Foraggiere	-	26	-	26
5. Riposi con o senza pascol.	-	-	-	-
Tare	13	-	-	-
Totale	82	28	-	28
6. Ortistabili, risalestab. ecc.	1	-	-	-
Tare	-	-	-	-
Totale	1	-	-	-
Superficie complessiva	83	-	-	-

COLTIVAZIONI	SUPERFICIE INTEGRANTE a coltura specializzata				SUPERFICIE RIPETUTA				
	ettari	n. medio piante per ha.	prevalente ettari	n. medio piante per ha.	totale (colonne 2+4) ettari	secondaria ettari	a coltura promiscua n. medio piante per ha.	piante nelle tare e sparse ettari	n. medio piante per ha.
1. Viti	-	-	-	-	-	-	-	-	-
2. Olivi	-	-	-	-	-	-	-	-	-
3. Agrumi	-	-	-	-	-	-	-	-	-
4. Geisli	-	-	-	-	-	-	52 (*)	179	-
5. Fruttiferi	-	-	-	-	-	-	1 (*)	300	-
6. Piante ornament.	-	-	-	-	-	-	-	-	-
7. Altre	-	-	-	-	-	-	-	-	-
8. Vivali, canneti, ecc.	-	-	-	-	-	-	-	-	-
Tare	-	-	-	-	-	-	-	-	-
Superficie compless.	-	-	-	-	-	-	-	-	-

V. - Superficie e produzione delle singole coltivazioni - Densità delle coltivazioni legnose

N. elenco coltivaz. (*)	QUALITÀ DI COLTURA E COLTIVAZIONI	SUPERFICIE (ettari)		PRODUZIONE (quintali)						N. elenco coltivaz. (*)	QUALITÀ DI COLTURA E COLTIVAZIONI	SUPERFICIE (ettari)				PRODUZIONE (quintali)																																																																																																																																																																																																																																																																																																																																																																																																																																																																																																																																																																																																																																																																																																																																																																																																																																																																																																													
		integrante	ripetuta	media per ettaro				totale in base al rendim. unit. (col. 3+4) x col. 8	N. medio piante per ha. (col. 3+4) x col. 8			integrante		ripetuta		media per ha. sulla superf. integ. a colt. pura (col. 3)	totale (relat. alle superf. di cui alle col. 5+6+7+8)																																																																																																																																																																																																																																																																																																																																																																																																																																																																																																																																																																																																																																																																																																																																																																																																																																																																																																												
		sessennio 1923-'28	1929	integrante	ripetuta	com-plessiva	com-plessiva					a coltura pura	a coltura mista prevalente	totale	a coltura mista secondaria			a coltura promiscua	nelle tare e sparse	1923-'28	1929	(*) 1923-'28	1929																																																																																																																																																																																																																																																																																																																																																																																																																																																																																																																																																																																																																																																																																																																																																																																																																																																																																																						
<p>Seminativi</p> <p><i>Semplici e con piante legnose</i></p> <tr> <td>1</td> <td>Frumento { tenero</td> <td>28</td> <td>-</td> <td>16,6</td> <td>-</td> <td>16,6</td> <td>19,8</td> <td>465</td> <td>553</td> <td>49</td> <td>Viti</td> <td>-</td> <td>-</td> <td>-</td> <td>-</td> <td>-</td> <td>-</td> <td>-</td> </tr> <tr> <td>2</td> <td>Frumento { duro</td> <td>-</td> <td>-</td> <td>-</td> <td>-</td> <td>-</td> <td>-</td> <td>-</td> <td>-</td> <td>50</td> <td>Olivi</td> <td>-</td> <td>-</td> <td>-</td> <td>-</td> <td>-</td> <td>-</td> <td>-</td> </tr> <tr> <td>3</td> <td>Segale</td> <td>-</td> <td>-</td> <td>-</td> <td>-</td> <td>-</td> <td>-</td> <td>-</td> <td>-</td> <td>51</td> <td>Aranci</td> <td>-</td> <td>-</td> <td>-</td> <td>-</td> <td>-</td> <td>-</td> <td>-</td> </tr> <tr> <td>4</td> <td>Orzo</td> <td>-</td> <td>-</td> <td>-</td> <td>-</td> <td>-</td> <td>-</td> <td>-</td> <td>-</td> <td>52</td> <td>Mandarini</td> <td>-</td> <td>-</td> <td>-</td> <td>-</td> <td>-</td> <td>-</td> <td>-</td> </tr> <tr> <td>5</td> <td>Avena</td> <td>-</td> <td>-</td> <td>-</td> <td>-</td> <td>-</td> <td>-</td> <td>-</td> <td>-</td> <td>53</td> <td>Limoni</td> <td>-</td> <td>-</td> <td>-</td> <td>-</td> <td>-</td> <td>-</td> <td>-</td> </tr> <tr> <td>6</td> <td>Riso (risone)</td> <td>22</td> <td>-</td> <td>26,6</td> <td>-</td> <td>26,6</td> <td>29,8</td> <td>586</td> <td>656</td> <td>54</td> <td>Altri agrumi</td> <td>-</td> <td>-</td> <td>-</td> <td>-</td> <td>-</td> <td>-</td> <td>-</td> </tr> <tr> <td>7</td> <td>Granoturco { maggengo</td> <td>-</td> <td>-</td> <td>-</td> <td>-</td> <td>-</td> <td>-</td> <td>-</td> <td>-</td> <td>55</td> <td>Geisli</td> <td>-</td> <td>-</td> <td>-</td> <td>-</td> <td>-</td> <td>-</td> <td>-</td> </tr> <tr> <td>8</td> <td>Granoturco { cinquantino</td> <td>-</td> <td>-</td> <td>-</td> <td>-</td> <td>-</td> <td>-</td> <td>-</td> <td>-</td> <td>56</td> <td>Meli</td> <td>-</td> <td>-</td> <td>-</td> <td>-</td> <td>-</td> <td>-</td> <td>-</td> </tr> <tr> <td>9</td> <td>Altri cereali</td> <td>-</td> <td>-</td> <td>-</td> <td>-</td> <td>-</td> <td>-</td> <td>-</td> <td>-</td> <td>57</td> <td>Peri</td> <td>-</td> <td>-</td> <td>-</td> <td>-</td> <td>-</td> <td>-</td> <td>-</td> </tr> <tr> <td>10</td> <td>Barbabetole da zucchero</td> <td>-</td> <td>-</td> <td>-</td> <td>-</td> <td>-</td> <td>-</td> <td>-</td> <td>-</td> <td>58</td> <td>Cotogni e melagrani</td> <td>-</td> <td>-</td> <td>-</td> <td>-</td> <td>-</td> <td>-</td> <td>-</td> </tr> <tr> <td>11</td> <td>Canapa { seme</td> <td>-</td> <td>-</td> <td>-</td> <td>-</td> <td>-</td> <td>-</td> <td>-</td> <td>-</td> <td>59</td> <td>Peschi</td> <td>-</td> <td>-</td> <td>-</td> <td>-</td> <td>-</td> <td>-</td> <td>-</td> </tr> <tr> <td>12</td> <td>Canapa { fieno</td> <td>-</td> <td>-</td> <td>-</td> <td>-</td> <td>-</td> <td>-</td> <td>-</td> <td>-</td> <td>60</td> <td>Albicocchi</td> <td>-</td> <td>-</td> <td>-</td> <td>-</td> <td>-</td> <td>-</td> <td>-</td> </tr> <tr> <td>13</td> <td>Lino { seme</td> <td>-</td> <td>-</td> <td>-</td> <td>-</td> <td>-</td> <td>-</td> <td>-</td> <td>-</td> <td>61</td> <td>Susini</td> <td>-</td> <td>-</td> <td>-</td> <td>-</td> <td>-</td> <td>-</td> <td>-</td> </tr> <tr> <td>14</td> <td>Lino { fieno</td> <td>-</td> <td>-</td> <td>-</td> <td>-</td> <td>-</td> <td>-</td> <td>-</td> <td>-</td> <td>62</td> <td>Ciliegi</td> <td>-</td> <td>-</td> <td>-</td> <td>-</td> <td>-</td> <td>-</td> <td>-</td> </tr> <tr> <td>15</td> <td>Tabacco</td> <td>-</td> <td>-</td> <td>-</td> <td>-</td> <td>-</td> <td>-</td> <td>-</td> <td>-</td> <td>63</td> <td>Mandorli</td> <td>-</td> <td>-</td> <td>-</td> <td>-</td> <td>-</td> <td>-</td> <td>-</td> </tr> <tr> <td>16</td> <td>Altre coltivazioni industriali</td> <td>-</td> <td>-</td> <td>-</td> <td>-</td> <td>-</td> <td>-</td> <td>-</td> <td>-</td> <td>64</td> <td>Noce</td> <td>-</td> <td>-</td> <td>-</td> <td>-</td> <td>-</td> <td>-</td> <td>-</td> </tr> <tr> <td>17</td> <td>Patate</td> <td>19</td> <td>-</td> <td>110,5</td> <td>-</td> <td>110,5</td> <td>110,5</td> <td>2.100</td> <td>2.100</td> <td>65</td> <td>Nocciuoli</td> <td>-</td> <td>-</td> <td>-</td> <td>-</td> <td>-</td> <td>-</td> <td>-</td> </tr> <tr> <td>18</td> <td>Favo da seme</td> <td>-</td> <td>-</td> <td>-</td> <td>-</td> <td>-</td> <td>-</td> <td>-</td> <td>-</td> <td>66</td> <td>Ficli</td> <td>-</td> <td>-</td> <td>-</td> <td>-</td> <td>-</td> <td>-</td> <td>-</td> </tr> <tr> <td>19</td> <td>Fagioli (*)</td> <td>22</td> <td>-</td> <td>0,4</td> <td>-</td> <td>0,4</td> <td>0,4</td> <td>8</td> <td>8</td> <td>67</td> <td>Carrubi</td> <td>-</td> <td>-</td> <td>-</td> <td>-</td> <td>-</td> <td>-</td> <td>-</td> </tr> <tr> <td>20</td> <td>Ceci</td> <td>-</td> <td>-</td> <td>-</td> <td>-</td> <td>-</td> <td>-</td> <td>-</td> <td>-</td> <td>68</td> <td>Altri fruttiferi</td> <td>-</td> <td>-</td> <td>-</td> <td>-</td> <td>-</td> <td>-</td> <td>-</td> </tr> <tr> <td>21</td> <td>Cicerchie</td> <td>-</td> <td>-</td> <td>-</td> <td>-</td> <td>-</td> <td>-</td> <td>-</td> <td>-</td> <td>69</td> <td>Piante ornament. (*)</td> <td>-</td> <td>-</td> <td>-</td> <td>-</td> <td>-</td> <td>-</td> <td>-</td> </tr> <tr> <td>22</td> <td>Lenticchie</td> <td>-</td> <td>-</td> <td>-</td> <td>-</td> <td>-</td> <td>-</td> <td>-</td> <td>-</td> <td>70</td> <td>Altre piante legnose</td> <td>-</td> <td>-</td> <td>-</td> <td>-</td> <td>-</td> <td>-</td> <td>-</td> </tr> <tr> <td>23</td> <td>Lupini</td> <td>-</td> <td>-</td> <td>-</td> <td>-</td> <td>-</td> <td>-</td> <td>-</td> <td>-</td> <td>71</td> <td>Canneti, vincheti</td> <td>-</td> <td>-</td> <td>-</td> <td>-</td> <td>-</td> <td>-</td> <td>-</td> </tr> <tr> <td>24</td> <td>Piselli</td> <td>-</td> <td>-</td> <td>-</td> <td>-</td> <td>-</td> <td>-</td> <td>-</td> <td>-</td> <td>72</td> <td>Vivali (*)</td> <td>-</td> <td>-</td> <td>-</td> <td>-</td> <td>-</td> <td>-</td> <td>-</td> </tr> <tr> <td>25</td> <td>Veccia</td> <td>-</td> <td>-</td> <td>-</td> <td>-</td> <td>-</td> <td>-</td> <td>-</td> <td>-</td> <td>73</td> <td>Tare</td> <td>-</td> <td>-</td> <td>-</td> <td>-</td> <td>-</td> <td>-</td> <td>-</td> </tr> <tr> <td>26</td> <td>Altre leguminose da granella</td> <td>-</td> <td>-</td> <td>-</td> <td>-</td> <td>-</td> <td>-</td> <td>-</td> <td>-</td> <td></td> <td>Totale</td> <td>-</td> <td>-</td> <td>-</td> <td>-</td> <td>-</td> <td>-</td> <td>-</td> </tr> <tr> <td>27</td> <td>Legumi freschi da aguscicare</td> <td>-</td> <td>-</td> <td>-</td> <td>-</td> <td>-</td> <td>-</td> <td>-</td> <td>-</td> <td></td> <td>Boschi:</td> <td>128</td> <td>-</td> <td>-</td> <td>-</td> <td>-</td> <td>-</td> <td>-</td> </tr> <tr> <td>28</td> <td>Asparagi</td> <td>-</td> <td>-</td> <td>-</td> <td>-</td> <td>-</td> <td>-</td> <td>-</td> <td>-</td> <td></td> <td>di cui castagneti da frutto</td> <td>-</td> <td>-</td> <td>-</td> <td>-</td> <td>-</td> <td>-</td> <td>-</td> </tr> <tr> <td>29</td> <td>Carciofi</td> <td>-</td> <td>-</td> <td>-</td> <td>-</td> <td>-</td> <td>-</td> <td>-</td> <td>-</td> <td></td> <td>Inculti produttivi</td> <td>2</td> <td>-</td> <td>-</td> <td>-</td> <td>-</td> <td>-</td> <td>-</td> </tr> <tr> <td>30</td> <td>Cardi, finocchi e sedani</td> <td>-</td> <td>-</td> <td>-</td> <td>-</td> <td>-</td> <td>-</td> <td>-</td> <td>-</td> <td></td> <td>Superficie agraria e forestale</td> <td>226</td> <td>-</td> <td>-</td> <td>-</td> <td>-</td> <td>-</td> <td>-</td> </tr> <tr> <td>31</td> <td>Cavoli</td> <td>2</td> <td>-</td> <td>100,0</td> <td>-</td> <td>100,0</td> <td>110,0</td> <td>200</td> <td>220</td> <td></td> <td></td> <td></td> <td></td> <td></td> <td></td> <td></td> <td></td> </tr> <tr> <td>32</td> <td>Cavolfiori</td> <td>-</td> <td>-</td> <td>-</td> <td>-</td> <td>-</td> <td>-</td> <td>-</td> <td>-</td> <td></td> <td></td> <td></td> <td></td> <td></td> <td></td> <td></td> <td></td> </tr> <tr> <td>33</td> <td>Cipolle e aglio</td> <td>-</td> <td>-</td> <td>-</td> <td>-</td> <td>-</td> <td>-</td> <td>-</td> <td>-</td> <td></td> <td></td> <td></td> <td></td> <td></td> <td></td> <td></td> <td></td> </tr> <tr> <td>34</td> <td>Pomodori</td> <td>-</td> <td>-</td> <td>-</td> <td>-</td> <td>-</td> <td>-</td> <td>-</td> <td>-</td> <td></td> <td></td> <td></td> <td></td> <td></td> <td></td> <td></td> <td></td> </tr> <tr> <td>35</td> <td>Poroni e cocomeri</td> <td>-</td> <td>-</td> <td>-</td> <td>-</td> <td>-</td> <td>-</td> <td>-</td> <td>-</td> <td></td> <td></td> <td></td> <td></td> <td></td> <td></td> <td></td> <td></td> </tr> <tr> <td>36</td> <td>Altri ortaggi</td> <td>-</td> <td>-</td> <td>-</td> <td>-</td> <td>-</td> <td>-</td> <td>-</td> <td>-</td> <td></td> <td></td> <td></td> <td></td> <td></td> <td></td> <td></td> <td></td> </tr> <tr> <td>37</td> <td>Orti familiari (*)</td> <td>1</td> <td>-</td> <td>6,0</td> <td>-</td> <td>6,0</td> <td>6,0</td> <td>6,0</td> <td>6,0</td> <td></td> <td></td> <td></td> <td></td> <td></td> <td></td> <td></td> <td></td> </tr> <tr> <td>38</td> <td>Flori (*) { recisi</td> <td>-</td> <td>-</td> <td>-</td> <td>-</td> <td>-</td> <td>-</td> <td>-</td> <td>-</td> <td></td> <td></td> <td></td> <td></td> <td></td> <td></td> <td></td> <td></td> </tr> <tr> <td>39</td> <td>Flori (*) { e foglie da profum.</td> <td>-</td> <td>-</td> <td>-</td> <td>-</td> <td>-</td> <td>-</td> <td>-</td> <td>-</td> <td></td> <td></td> <td></td> <td></td> <td></td> <td></td> <td></td> <td></td> </tr> <tr> <td>40</td> <td>Colt. orn. e per fronda verde (*)</td> <td>-</td> <td>-</td> <td>-</td> <td>-</td> <td>-</td> <td>-</td> <td>-</td> <td>-</td> <td></td> <td></td> <td></td> <td></td> <td></td> <td></td> <td></td> <td></td> </tr> <tr> <td>41</td> <td>Altre coltivazioni</td> <td>-</td> <td>-</td> <td>-</td> <td>-</td> <td>-</td> <td>-</td> <td>-</td> <td>-</td> <td></td> <td></td> <td></td> <td></td> <td></td> <td></td> <td></td> <td></td> </tr> <tr> <td>42</td> <td>Prati avvicendati</td> <td>-</td> <td>-</td> <td>-</td> <td>-</td> <td>-</td> <td>-</td> <td>-</td> <td>-</td> <td></td> <td></td> <td></td> <td></td> <td></td> <td></td> <td></td> <td></td> </tr> <tr> <td>43</td> <td>Id. id. (anno d'imp.) (*)</td> <td>-</td> <td>-</td> <td>-</td> <td>-</td> <td>-</td> <td>-</td> <td>-</td> <td>-</td> <td></td> <td></td> <td></td> <td></td> <td></td> <td></td> <td></td> <td></td> </tr> <tr> <td>44</td> <td>Erba: annuali; intercalari (*)</td> <td>26</td> <td>-</td> <td>11,2</td> <td>-</td> <td>11,2</td> <td>11,7</td> <td>292</td> <td>305</td> <td></td> <td></td> <td></td> <td></td> <td></td> <td></td> <td></td> <td></td> </tr> <tr> <td></td> <td>Riposi con o senza pascolo</td> <td>26</td> <td>-</td> <td>24,2</td> <td>-</td> <td>24,2</td> <td>25,8</td> <td>628</td> <td>657</td> <td></td> <td></td> <td></td> <td></td> <td></td> <td></td> <td></td> <td></td> </tr> <tr> <td></td> <td>Tare</td> <td>13</td> <td>-</td> <td>-</td> <td>-</td> <td>-</td> <td>-</td> <td>-</td> <td>-</td> <td></td> <td></td> <td></td> <td></td> <td></td> <td></td> <td></td> <td></td> </tr> <tr> <td></td> <td>Totale</td> <td>88</td> <td>-</td> <td>-</td> <td>-</td> <td>-</td> <td>-</td> <td>-</td> <td>-</td> <td></td> <td></td> <td></td> <td></td> <td></td> <td></td> <td></td> <td></td> </tr>																		1	Frumento { tenero	28	-	16,6	-	16,6	19,8	465	553	49	Viti	-	-	-	-	-	-	-	2	Frumento { duro	-	-	-	-	-	-	-	-	50	Olivi	-	-	-	-	-	-	-	3	Segale	-	-	-	-	-	-	-	-	51	Aranci	-	-	-	-	-	-	-	4	Orzo	-	-	-	-	-	-	-	-	52	Mandarini	-	-	-	-	-	-	-	5	Avena	-	-	-	-	-	-	-	-	53	Limoni	-	-	-	-	-	-	-	6	Riso (risone)	22	-	26,6	-	26,6	29,8	586	656	54	Altri agrumi	-	-	-	-	-	-	-	7	Granoturco { maggengo	-	-	-	-	-	-	-	-	55	Geisli	-	-	-	-	-	-	-	8	Granoturco { cinquantino	-	-	-	-	-	-	-	-	56	Meli	-	-	-	-	-	-	-	9	Altri cereali	-	-	-	-	-	-	-	-	57	Peri	-	-	-	-	-	-	-	10	Barbabetole da zucchero	-	-	-	-	-	-	-	-	58	Cotogni e melagrani	-	-	-	-	-	-	-	11	Canapa { seme	-	-	-	-	-	-	-	-	59	Peschi	-	-	-	-	-	-	-	12	Canapa { fieno	-	-	-	-	-	-	-	-	60	Albicocchi	-	-	-	-	-	-	-	13	Lino { seme	-	-	-	-	-	-	-	-	61	Susini	-	-	-	-	-	-	-	14	Lino { fieno	-	-	-	-	-	-	-	-	62	Ciliegi	-	-	-	-	-	-	-	15	Tabacco	-	-	-	-	-	-	-	-	63	Mandorli	-	-	-	-	-	-	-	16	Altre coltivazioni industriali	-	-	-	-	-	-	-	-	64	Noce	-	-	-	-	-	-	-	17	Patate	19	-	110,5	-	110,5	110,5	2.100	2.100	65	Nocciuoli	-	-	-	-	-	-	-	18	Favo da seme	-	-	-	-	-	-	-	-	66	Ficli	-	-	-	-	-	-	-	19	Fagioli (*)	22	-	0,4	-	0,4	0,4	8	8	67	Carrubi	-	-	-	-	-	-	-	20	Ceci	-	-	-	-	-	-	-	-	68	Altri fruttiferi	-	-	-	-	-	-	-	21	Cicerchie	-	-	-	-	-	-	-	-	69	Piante ornament. (*)	-	-	-	-	-	-	-	22	Lenticchie	-	-	-	-	-	-	-	-	70	Altre piante legnose	-	-	-	-	-	-	-	23	Lupini	-	-	-	-	-	-	-	-	71	Canneti, vincheti	-	-	-	-	-	-	-	24	Piselli	-	-	-	-	-	-	-	-	72	Vivali (*)	-	-	-	-	-	-	-	25	Veccia	-	-	-	-	-	-	-	-	73	Tare	-	-	-	-	-	-	-	26	Altre leguminose da granella	-	-	-	-	-	-	-	-		Totale	-	-	-	-	-	-	-	27	Legumi freschi da aguscicare	-	-	-	-	-	-	-	-		Boschi:	128	-	-	-	-	-	-	28	Asparagi	-	-	-	-	-	-	-	-		di cui castagneti da frutto	-	-	-	-	-	-	-	29	Carciofi	-	-	-	-	-	-	-	-		Inculti produttivi	2	-	-	-	-	-	-	30	Cardi, finocchi e sedani	-	-	-	-	-	-	-	-		Superficie agraria e forestale	226	-	-	-	-	-	-	31	Cavoli	2	-	100,0	-	100,0	110,0	200	220									32	Cavolfiori	-	-	-	-	-	-	-	-									33	Cipolle e aglio	-	-	-	-	-	-	-	-									34	Pomodori	-	-	-	-	-	-	-	-									35	Poroni e cocomeri	-	-	-	-	-	-	-	-									36	Altri ortaggi	-	-	-	-	-	-	-	-									37	Orti familiari (*)	1	-	6,0	-	6,0	6,0	6,0	6,0									38	Flori (*) { recisi	-	-	-	-	-	-	-	-									39	Flori (*) { e foglie da profum.	-	-	-	-	-	-	-	-									40	Colt. orn. e per fronda verde (*)	-	-	-	-	-	-	-	-									41	Altre coltivazioni	-	-	-	-	-	-	-	-									42	Prati avvicendati	-	-	-	-	-	-	-	-									43	Id. id. (anno d'imp.) (*)	-	-	-	-	-	-	-	-									44	Erba: annuali; intercalari (*)	26	-	11,2	-	11,2	11,7	292	305										Riposi con o senza pascolo	26	-	24,2	-	24,2	25,8	628	657										Tare	13	-	-	-	-	-	-	-										Totale	88	-	-	-	-	-	-	-								
1	Frumento { tenero	28	-	16,6	-	16,6	19,8	465	553	49	Viti	-	-	-	-	-	-	-																																																																																																																																																																																																																																																																																																																																																																																																																																																																																																																																																																																																																																																																																																																																																																																																																																																																																																											
2	Frumento { duro	-	-	-	-	-	-	-	-	50	Olivi	-	-	-	-	-	-	-																																																																																																																																																																																																																																																																																																																																																																																																																																																																																																																																																																																																																																																																																																																																																																																																																																																																																																											
3	Segale	-	-	-	-	-	-	-	-	51	Aranci	-	-	-	-	-	-	-																																																																																																																																																																																																																																																																																																																																																																																																																																																																																																																																																																																																																																																																																																																																																																																																																																																																																																											
4	Orzo	-	-	-	-	-	-	-	-	52	Mandarini	-	-	-	-	-	-	-																																																																																																																																																																																																																																																																																																																																																																																																																																																																																																																																																																																																																																																																																																																																																																																																																																																																																																											
5	Avena	-	-	-	-	-	-	-	-	53	Limoni	-	-	-	-	-	-	-																																																																																																																																																																																																																																																																																																																																																																																																																																																																																																																																																																																																																																																																																																																																																																																																																																																																																																											
6	Riso (risone)	22	-	26,6	-	26,6	29,8	586	656	54	Altri agrumi	-	-	-	-	-	-	-																																																																																																																																																																																																																																																																																																																																																																																																																																																																																																																																																																																																																																																																																																																																																																																																																																																																																																											
7	Granoturco { maggengo	-	-	-	-	-	-	-	-	55	Geisli	-	-	-	-	-	-	-																																																																																																																																																																																																																																																																																																																																																																																																																																																																																																																																																																																																																																																																																																																																																																																																																																																																																																											
8	Granoturco { cinquantino	-	-	-	-	-	-	-	-	56	Meli	-	-	-	-	-	-	-																																																																																																																																																																																																																																																																																																																																																																																																																																																																																																																																																																																																																																																																																																																																																																																																																																																																																																											
9	Altri cereali	-	-	-	-	-	-	-	-	57	Peri	-	-	-	-	-	-	-																																																																																																																																																																																																																																																																																																																																																																																																																																																																																																																																																																																																																																																																																																																																																																																																																																																																																																											
10	Barbabetole da zucchero	-	-	-	-	-	-	-	-	58	Cotogni e melagrani	-	-	-	-	-	-	-																																																																																																																																																																																																																																																																																																																																																																																																																																																																																																																																																																																																																																																																																																																																																																																																																																																																																																											
11	Canapa { seme	-	-	-	-	-	-	-	-	59	Peschi	-	-	-	-	-	-	-																																																																																																																																																																																																																																																																																																																																																																																																																																																																																																																																																																																																																																																																																																																																																																																																																																																																																																											
12	Canapa { fieno	-	-	-	-	-	-	-	-	60	Albicocchi	-	-	-	-	-	-	-																																																																																																																																																																																																																																																																																																																																																																																																																																																																																																																																																																																																																																																																																																																																																																																																																																																																																																											
13	Lino { seme	-	-	-	-	-	-	-	-	61	Susini	-	-	-	-	-	-	-																																																																																																																																																																																																																																																																																																																																																																																																																																																																																																																																																																																																																																																																																																																																																																																																																																																																																																											
14	Lino { fieno	-	-	-	-	-	-	-	-	62	Ciliegi	-	-	-	-	-	-	-																																																																																																																																																																																																																																																																																																																																																																																																																																																																																																																																																																																																																																																																																																																																																																																																																																																																																																											
15	Tabacco	-	-	-	-	-	-	-	-	63	Mandorli	-	-	-	-	-	-	-																																																																																																																																																																																																																																																																																																																																																																																																																																																																																																																																																																																																																																																																																																																																																																																																																																																																																																											
16	Altre coltivazioni industriali	-	-	-	-	-	-	-	-	64	Noce	-	-	-	-	-	-	-																																																																																																																																																																																																																																																																																																																																																																																																																																																																																																																																																																																																																																																																																																																																																																																																																																																																																																											
17	Patate	19	-	110,5	-	110,5	110,5	2.100	2.100	65	Nocciuoli	-	-	-	-	-	-	-																																																																																																																																																																																																																																																																																																																																																																																																																																																																																																																																																																																																																																																																																																																																																																																																																																																																																																											
18	Favo da seme	-	-	-	-	-	-	-	-	66	Ficli	-	-	-	-	-	-	-																																																																																																																																																																																																																																																																																																																																																																																																																																																																																																																																																																																																																																																																																																																																																																																																																																																																																																											
19	Fagioli (*)	22	-	0,4	-	0,4	0,4	8	8	67	Carrubi	-	-	-	-	-	-	-																																																																																																																																																																																																																																																																																																																																																																																																																																																																																																																																																																																																																																																																																																																																																																																																																																																																																																											
20	Ceci	-	-	-	-	-	-	-	-	68	Altri fruttiferi	-	-	-	-	-	-	-																																																																																																																																																																																																																																																																																																																																																																																																																																																																																																																																																																																																																																																																																																																																																																																																																																																																																																											
21	Cicerchie	-	-	-	-	-	-	-	-	69	Piante ornament. (*)	-	-	-	-	-	-	-																																																																																																																																																																																																																																																																																																																																																																																																																																																																																																																																																																																																																																																																																																																																																																																																																																																																																																											
22	Lenticchie	-	-	-	-	-	-	-	-	70	Altre piante legnose	-	-	-	-	-	-	-																																																																																																																																																																																																																																																																																																																																																																																																																																																																																																																																																																																																																																																																																																																																																																																																																																																																																																											
23	Lupini	-	-	-	-	-	-	-	-	71	Canneti, vincheti	-	-	-	-	-	-	-																																																																																																																																																																																																																																																																																																																																																																																																																																																																																																																																																																																																																																																																																																																																																																																																																																																																																																											
24	Piselli	-	-	-	-	-	-	-	-	72	Vivali (*)	-	-	-	-	-	-	-																																																																																																																																																																																																																																																																																																																																																																																																																																																																																																																																																																																																																																																																																																																																																																																																																																																																																																											
25	Veccia	-	-	-	-	-	-	-	-	73	Tare	-	-	-	-	-	-	-																																																																																																																																																																																																																																																																																																																																																																																																																																																																																																																																																																																																																																																																																																																																																																																																																																																																																																											
26	Altre leguminose da granella	-	-	-	-	-	-	-	-		Totale	-	-	-	-	-	-	-																																																																																																																																																																																																																																																																																																																																																																																																																																																																																																																																																																																																																																																																																																																																																																																																																																																																																																											
27	Legumi freschi da aguscicare	-	-	-	-	-	-	-	-		Boschi:	128	-	-	-	-	-	-																																																																																																																																																																																																																																																																																																																																																																																																																																																																																																																																																																																																																																																																																																																																																																																																																																																																																																											
28	Asparagi	-	-	-	-	-	-	-	-		di cui castagneti da frutto	-	-	-	-	-	-	-																																																																																																																																																																																																																																																																																																																																																																																																																																																																																																																																																																																																																																																																																																																																																																																																																																																																																																											
29	Carciofi	-	-	-	-	-	-	-	-		Inculti produttivi	2	-	-	-	-	-	-																																																																																																																																																																																																																																																																																																																																																																																																																																																																																																																																																																																																																																																																																																																																																																																																																																																																																																											
30	Cardi, finocchi e sedani	-	-	-	-	-	-	-	-		Superficie agraria e forestale	226	-	-	-	-	-	-																																																																																																																																																																																																																																																																																																																																																																																																																																																																																																																																																																																																																																																																																																																																																																																																																																																																																																											
31	Cavoli	2	-	100,0	-	100,0	110,0	200	220																																																																																																																																																																																																																																																																																																																																																																																																																																																																																																																																																																																																																																																																																																																																																																																																																																																																																																																				
32	Cavolfiori	-	-	-	-	-	-	-	-																																																																																																																																																																																																																																																																																																																																																																																																																																																																																																																																																																																																																																																																																																																																																																																																																																																																																																																				
33	Cipolle e aglio	-	-	-	-	-	-	-	-																																																																																																																																																																																																																																																																																																																																																																																																																																																																																																																																																																																																																																																																																																																																																																																																																																																																																																																				
34	Pomodori	-	-	-	-	-	-	-	-																																																																																																																																																																																																																																																																																																																																																																																																																																																																																																																																																																																																																																																																																																																																																																																																																																																																																																																				
35	Poroni e cocomeri	-	-	-	-	-	-	-	-																																																																																																																																																																																																																																																																																																																																																																																																																																																																																																																																																																																																																																																																																																																																																																																																																																																																																																																				
36	Altri ortaggi	-	-	-	-	-	-	-	-																																																																																																																																																																																																																																																																																																																																																																																																																																																																																																																																																																																																																																																																																																																																																																																																																																																																																																																				
37	Orti familiari (*)	1	-	6,0	-	6,0	6,0	6,0	6,0																																																																																																																																																																																																																																																																																																																																																																																																																																																																																																																																																																																																																																																																																																																																																																																																																																																																																																																				
38	Flori (*) { recisi	-	-	-	-	-	-	-	-																																																																																																																																																																																																																																																																																																																																																																																																																																																																																																																																																																																																																																																																																																																																																																																																																																																																																																																				
39	Flori (*) { e foglie da profum.	-	-	-	-	-	-	-	-																																																																																																																																																																																																																																																																																																																																																																																																																																																																																																																																																																																																																																																																																																																																																																																																																																																																																																																				
40	Colt. orn. e per fronda verde (*)	-	-	-	-	-	-	-	-																																																																																																																																																																																																																																																																																																																																																																																																																																																																																																																																																																																																																																																																																																																																																																																																																																																																																																																				
41	Altre coltivazioni	-	-	-	-	-	-	-	-																																																																																																																																																																																																																																																																																																																																																																																																																																																																																																																																																																																																																																																																																																																																																																																																																																																																																																																				
42	Prati avvicendati	-	-	-	-	-	-	-	-																																																																																																																																																																																																																																																																																																																																																																																																																																																																																																																																																																																																																																																																																																																																																																																																																																																																																																																				
43	Id. id. (anno d'imp.) (*)	-	-	-	-	-	-	-	-																																																																																																																																																																																																																																																																																																																																																																																																																																																																																																																																																																																																																																																																																																																																																																																																																																																																																																																				
44	Erba: annuali; intercalari (*)	26	-	11,2	-	11,2	11,7	292	305																																																																																																																																																																																																																																																																																																																																																																																																																																																																																																																																																																																																																																																																																																																																																																																																																																																																																																																				
	Riposi con o senza pascolo	26	-	24,2	-	24,2	25,8	628	657																																																																																																																																																																																																																																																																																																																																																																																																																																																																																																																																																																																																																																																																																																																																																																																																																																																																																																																				
	Tare	13	-	-	-	-	-	-	-																																																																																																																																																																																																																																																																																																																																																																																																																																																																																																																																																																																																																																																																																																																																																																																																																																																																																																																				
	Totale	88	-	-	-	-	-	-	-																																																																																																																																																																																																																																																																																																																																																																																																																																																																																																																																																																																																																																																																																																																																																																																																																																																																																																																				

(*) Consoc. al granturco maggengo. - (*) Rotti nell'anno stesso. - (*) Segale e Ravizzone. - (*) Altri prodotti da colture legnose, rispettiv. nel sessennio 1923-'28 e nell'anno 1929; legna da ardere, q. 171 e q. 171. - (*) Strame per lettiera: 1923-'28, q. 1.280; 1929, 1.280.

VI. - Produzione dei cereali

VII. - Produzione dei foraggi

COLTIVAZIONI	SUPERFICIE complessiva (ettari)	PRODUZIONE (q.)				COLTIVAZIONI	SUPERFICIE complessiva (ettari)	PRODUZIONE (q.)			
		sessennio 1923-'28	1929	media per ettaro	totale in base al rendim. unit. (col. 2x4)			sessennio 1923-'28	1929	media per ettaro	totale in base al rendim. unit. (col. 2x4)
1. Frumento:					3. Granturco:						
a) nel sem. sempl.	7	18,0	22,0	126	154	a) nel sem. sempl.	6	28,0	32,0	168	192
b) id. con p. legn.	21	16,1	19,0	339	399	b) id. con p. legn.	16	26,1	29,0	418	464
c) nelle colt. legn. spec.	-	-	-	-	-	c) nelle colt. legn. spec.	-	-	-	-	-
Totale	28	16,6	19,8	465	553	Totale	22	26,6	29,8	596	656
2. Riso (risone):						4. Cereali minori (*):					
a) nel sem. sempl.	-	-	-	-	-	a) nel sem. sempl.	-	-	-	-	-
b) id. con p. legn.	-	-	-	-	-	b) id. con p. legn.	-	-	-	-	

132. - PUSIANO

REGIONE AGRARIA DI COLLINA

ZONA AGRARIA

Tav. III.

I. - Dati generali

DELL'ALTA BRIANZA ORIENTALE

Table I: General data including geographical data, population (total and agricultural), agricultural holdings, and livestock statistics.

II. - Superficie per qualità di coltura

III. - Ripartizione superficie seminativi

IV. - Superficie e densità delle colture legnose (*)

Table II: Surface area by quality of cultivation, showing simple and complex plant surfaces.

Table III: Distribution of sown surface, categorized by cultivation type and permanent crops.

Table IV: Surface area and density of woody crops, including detailed breakdowns of various plant types.

V. - Superficie e produzione delle singole coltivazioni - Densità delle coltivazioni legnose

Table V: Large table showing surface area and production for individual crops, including cereals and woody crops, with detailed sub-sections.

VI. - Produzione dei cereali

VII. - Produzione dei foraggi

Table VI: Production of cereals, detailing yield per hectare and total production for various grain types.

Table VII: Production of forage, detailing yield per hectare and total production for different types of forage crops.

(*) Vedi « Avvertenze alle tavole »: pag. 1.

133. - VALGREGHENTINO

REGIONE AGRARIA DI COLLINA

ZONA AGRARIA

DELL'ALTA BRIANZA ORIENTALE

Tav. III.

I. - Dati generali

Table I: General data including population, agricultural holdings, and livestock statistics.

II. - Superficie per qualità di coltura

Table II: Surface area by quality of cultivation, categorized by crop type and land use.

III. - Ripartizione superficie seminativi

Table III: Distribution of sown surface area across different agricultural crops.

IV. - Superficie e densità di colture legnose (*)

Table IV: Surface area and density of woody crops, including vineyards and orchards.

V. - Superficie e produzione delle singole coltivazioni - Densità delle coltivazioni legnose

Table V: Detailed data on surface area and production for individual crops, including cereals and woody crops.

VI. - Produzione dei cereali

Table VI: Production data for cereals, including wheat, rice, and other grains.

VII. - Produzione dei foraggi

Table VII: Production data for forage crops, including hay and silage.

(*) Vedi « Avvertenze alle tavole »: pag. 1.

134. - VALMADRERA

REGIONE AGRARIA DI COLLINA

ZONA AGRARIA

Tav. III.

L. - Dati generali

DELL'ALTA BRIANZA ORIENTALE

Table with 5 main sections: 1. Dati geografici, 2. Popolazione, 3. Popolazione agricola, 4. Aziende agricole, 5. Bestiame. Includes population statistics, agricultural holdings, and livestock counts.

II. - Superficie per qualità di coltura

III. - Ripartizione superficie seminativi

IV. - Superficie e densità delle colture legnose

Table II: Surface by quality of cultivation. Columns: Qualità di coltura, Qualità di coltura (semplici, con piante legnose), totale.

Table III: Distribution of sown surface. Columns: Coltivazioni, Superficie integrante, Superficie ripetuta, totale.

Table IV: Surface and density of woody crops. Columns: Coltivazioni, Superficie integrante (pura, prevalente, mista, secondaria), Superficie ripetuta.

V. - Superficie e produzione delle singole coltivazioni - Densità delle coltivazioni legnose

Table V: Surface and production of individual crops. Large table with multiple columns for crop types, surface area, and production in quintals.

(1) Ravizzone. - (*) Consoc. al granturco maggengo. - (2) Rotti nell'anno stesso. - (3) 7,0% uva per consumo diretto. - (4) Altri prodotti da colture legnose, rispettiv. nel sessennio 1923-'28 e nell'anno 1929; legna da ardere, q. 1.175 e q. 1.200. - Strame per lettiera; 1923-'28, q. 2.922; 1929, q. 2.240.

VI. - Produzione dei cereali

VII. - Produzione dei foraggi

Table VI: Production of cereals. Columns: Coltivazioni, Superficie complessiva, Produzione (media per ettaro, totale in base al rendim. unit.).

Table VII: Production of forage. Columns: Coltivazioni, Prod. Tot. (1923-'28, 1929), Prod. Accessoria, Prod. Tot. (1923-'28, 1929).

(*) Vedi « Avvertenze alle tavole »: pag. I

135. - VILLA VERGANO

REGIONE AGRARIA DI COLLINA

ZONA AGRARIA

DELL'ALTA BRIANZA ORIENTALE

Tav. III.

I. - Dati generali

Table I: General data including geographical location, population, agricultural population, farms, and livestock statistics.

II. - Superficie per qualità di coltura

III. - Ripartizione superficie seminativi

IV. - Superficie e densità delle colture legnose (*)

Table II: Surface area by quality of cultivation, showing simple and complex qualities.

Table III: Distribution of sown surface, categorized by cultivation type and area.

Table IV: Surface area and density of woody crops, including vineyards and orchards.

V. - Superficie e produzione delle singole coltivazioni - Densità delle coltivazioni legnose

Table V: Detailed production and density data for individual crops, including cereals and woody plants.

VI. - Produzione dei cereali

VII. - Produzione dei foraggi

Table VI: Production of cereals, detailing yield and area for various types.

Table VII: Production of forage, including hay and other feed crops.

(*) Vedi « Avvertenze alle tavole »: pag. 1.

136. - AIRUNO

REGIONE AGRARIA DI COLLINA

ZONA AGRARIA

Tav. III.

I. - Dati generali

DELLA BASSA BRIANZA ORIENTALE

Table I: General data. Columns include: 1. Dati geografici (Geographical data), 2. Popolazione (Population), 3. Popolazione agricola (Agricultural population), 4. Aziende agricole (Agricultural enterprises), 5. Bestiame (Livestock).

II. - Superficie per qualità di coltura

III. - Ripartizione superficie seminativi

IV. - Superficie e densità delle colture legnose (*)

Table II: Surface by quality of cultivation. Columns: Qualità di coltura (Quality of cultivation), Qualità di coltura (Quality of cultivation), Superficie (Surface).

Table III: Distribution of cultivated surface. Columns: Coltivazioni (Cultivations), Superficie (Surface), Ripetuta (Repetitive).

Table IV: Surface and density of woody crops. Columns: Coltivazioni (Cultivations), Superficie (Surface), Ripetuta (Repetitive).

V. - Superficie e produzione delle singole coltivazioni - Densità delle coltivazioni legnose

Table V: Surface and production of individual cultivations - Density of woody cultivations. Large table with multiple columns for cultivation types, surface, and production.

(*) Ravizzone. - (*) Consoc. al granturco maggengo. - (*) Piselli e fagioli. - (*) Ortaggi da bulbi. - (*) 50% trifoglio prat., 30% loietto, 20% avena. - (*) Rotti, in parte, nell'anno stesso. - (*) 5,0% uva per consumo diretto. - (*) Altri prodotti da colture legnose, rispettiv. nel sessennio 1923-28 e nell'anno 1929: legna da ardere, q. 2.113 e q. 2.000.

VI. - Produzione dei cereali

VII. - Produzione dei foraggi

Table VI: Production of cereals. Columns: Coltivazioni (Cultivations), Produzione (Production).

Table VII: Production of forage. Columns: Coltivazioni (Cultivations), Produzione (Production).

(*) Vedi « Avvertenze alle tavole »: pag. 1.

137. - ANNONE DI BRIANZA

REGIONE AGRARIA DI COLLINA

ZONA AGRARIA

Tav. III.

I. - Dati generali

DELLA BASSA BRIANZA ORIENTALE

Table I: General data including geographical data, population, agricultural population, farms, and livestock.

II. - Superficie per qualità di coltura

III. - Ripartizione superficie seminativi

IV. - Superficie e densità delle colture legnose (*)

Table II: Surface area by quality of cultivation.

Table III: Distribution of sown surface.

Table IV: Surface and density of woody crops.

V. - Superficie e produzione delle singole coltivazioni - Densità delle coltivazioni legnose

Table V: Surface and production of individual crops - Density of woody crops.

VI. - Produzione dei cereali

VII. - Produzione dei foraggi.

Table VI: Production of cereals.

Table VII: Production of forage.

(*) Vedi « Avvertenze alle tavole »: pag. 1.

138. - BARZAGO

REGIONE AGRARIA DI COLLINA

ZONA AGRARIA

Tav. III

I. - Dati generali

DELLA BASSA BRIANZA ORIENTALE

Table I: General data. Columns include: 1. Dati geografici (Geographical data), 2. Popolazione (Population), 3. Popolazione agricola (Agricultural population), 4. Aziende agricole (Agricultural enterprises), 5. Bestiame (Livestock).

II. - Superficie per qualità di coltura

III. - Ripartizione superficie seminativi

IV. - Superficie e densità delle colture legnose (*)

Table II: Surface by quality of cultivation. Columns: Qualità di coltura (Quality of cultivation), Superficie (ettari) (Surface in hectares).

Table III: Distribution of sown surface. Columns: Coltivazioni (Cultivations), Superficie (ettari) (Surface in hectares).

Table IV: Surface and density of woody crops. Columns: Coltivazioni (Cultivations), Superficie (ettari) (Surface in hectares), Densità (Density).

V. - Superficie e produzione delle singole coltivazioni - Densità delle coltivazioni legnose

Table V: Surface and production of individual cultivations - Density of woody cultivations. Large table with multiple columns for quality, surface, and production.

VI. - Produzione dei cereali

VII. - Produzione dei foraggi

Table VI: Production of cereals. Columns: Coltivazioni (Cultivations), Superficie (ettari) (Surface in hectares), Produzione (q.) (Production in quintals).

Table VII: Production of forage. Columns: Coltivazioni (Cultivations), Prod. tot. (Prod. tot.), Produz. accessoria (Access. prod.).

(*) Vedi « Avvertenze alle tavole »: pag. 1.

139. - BARZANÒ

REGIONE AGRARIA DI COLLINA

ZONA AGRARIA

Tav. III

I. - Dati generali

DELLA BASSA BRIANZA ORIENTALE

Table I: Dati generali. Columns include: 1. Dati geografici, 2. Popolazione, 3. Popolazione agricola, 4. Aziende agricole, 5. Bestiame.

II. - Superficie per qualità di coltura

Table II: Superficie per qualità di coltura. Columns: QUALITÀ DI COLTURA, SUPERFICIE (ettari) - semplici, con piante legnose, totale.

III. - Ripartizione superficie seminativi

Table III: Ripartizione superficie seminativi. Columns: COLTIVAZIONI, SUPERFICIE INTEGRANTE, SUPERF. RIPETUTA COLTIVAZIONI INTERCALARI.

IV. - Superficie e densità delle colture legnose (*)

Table IV: Superficie e densità delle colture legnose. Columns: COLTIVAZIONI, SUPERFICIE INTEGRANTE, SUPERFICIE RIPETUTA.

V. - Superficie e produzione delle singole coltivarioni - Densità delle coltivarioni legnose

Table V: Superficie e produzione delle singole coltivarioni. Columns: QUALITÀ DI COLTURA, SUPERFICIE, PRODUZIONE (quintali).

VI. - Produzione dei cereali

Table VI: Produzione dei cereali. Columns: COLTIVAZIONI, SUPERFICIE, PRODUZIONE (q.).

VII. - Produzione dei foraggi

Table VII: Produzione dei foraggi. Columns: COLTIVAZIONI, PROD. TOT., PROD. ACCESSORIA.

(*) Vedi « Avvertenze alle tavole »: pag. 1.

Table with 5 main columns: 1. Dati geografici, 2. Popolazione, 3. Popolazione agricola, 4. Aziende agricole, 5. Bestiame. Includes geographical data, population statistics, agricultural holdings, and livestock counts.

II. - Superficie per qualità di coltura

III. - Ripartizione superficie seminativi

IV. - Superficie e densità delle colture legnose (*)

Table showing agricultural quality by type (Seminativi, Prati permanenti, etc.) and total surface area in hectares.

Table showing the distribution of sown surface area by crop type (Cereali, Coltiv. industriali, etc.) and total area.

Table showing surface area and density of woody crops, categorized by type (Viti, Sostegni vivi, etc.) and density (n. medio piante per ha.).

V. - Superficie e produzione delle singole coltivazioni - Densità delle coltivazioni legnose

Large table detailing production and density for various crops (Seminativi, Prati permanenti, etc.) and woody crops (Viti, Olivi, etc.). Includes columns for surface area, production, and density.

VI. - Produzione dei cereali

VII. - Produzione dei foraggi

Table showing the production of cereals (Frumento, Riso, etc.) by crop type and total production in quintals.

Table showing the production of forage (Prati avvicendati, Id. anno d'imp., etc.) by crop type and total production in quintals.

(*) Vedi « Avvertenze alle tavole »: pag. 1.

141. - BRIVIO

REGIONE AGRARIA DI COLLINA

ZONA AGRARIA

Tav. III.

I. - Dati generali

DELLA BASSA BRIANZA ORIENTALE

Table I: General data. Columns include: 1. Dati geografici (Geographical data), 2. Popolazione (Population), 3. Popolazione agricola (Agricultural population), 4. Aziende agricole (Agricultural enterprises), 5. Bestiame (Livestock).

II. - Superficie per qualità di coltura

III. - Ripartizione superficie seminativi

IV. - Superficie e densità delle colture legnose

Table II: Surface by quality of cultivation. Columns: Qualità di coltura (Quality of cultivation), Superficie (ettari) (Surface in hectares).

Table III: Distribution of sown surface. Columns: Coltivazioni (Cultivations), Superficie (ettari) (Surface in hectares).

Table IV: Surface and density of woody crops. Columns: Coltivazioni (Cultivations), Superficie (ettari) (Surface in hectares).

V. - Superficie e produzione delle singole coltivazioni - Densità delle coltivazioni legnose

Table V: Surface and production of individual cultivations - Density of woody cultivations. Large table with multiple columns for quality, surface, and production.

VI. - Produzione dei cereali

VII. - Produzione dei foraggi

Table VI: Production of cereals. Columns: Coltivazioni (Cultivations), Superficie complessiva (ettari) (Total surface in hectares), Produzione (q.) (Production in quintals).

Table VII: Production of forage. Columns: Coltivazioni (Cultivations), Prod. Tot. (Prod. Tot.) (Total production), Produz. Accessoria (Prod. Accessoria) (Accessory production).

(*) Vedi « Avvertenze alle tavole » pag. 1.

142. - BULCIAGO

REGIONE AGRARIA DI COLLINA

ZONA AGRARIA

Tav. III.

L - Dati generali

DELLA BASSA BRIANZA ORIENTALE

Table with 5 main sections: 1. Dati geografici, 2. Popolazione, 3. Popolazione agricola, 4. Aziende agricole, 5. Bestiame. Includes geographical coordinates, population statistics, agricultural workforce, farm types, and livestock counts.

II - Superficie per qualità di coltura

III - Ripartizione superficie seminativi

IV - Superficie e densità delle colture legnose (*)

Table II: Surface by quality of cultivation. Columns: Qualità di coltura, Qualità di coltura (semplici, con piante legnose, totale).

Table III: Distribution of arable surface. Columns: Colture (Cult. avvicendate, Cult. permanenti), Superficie integrante, Superficie ripetuta.

Table IV: Surface and density of woody crops. Columns: Colture (Viti, Olivi, Agrumi, etc.), Superficie integrante (pura, mista), Superficie ripetuta.

V - Superficie e produzione delle singole colture - Densità delle colture legnose

Table V: Surface and production of individual crops. Large table with columns for crop quality, surface area, and production (quintals) for various crops like wheat, rice, and legumes.

VI - Produzione dei cereali

VII - Produzione dei foraggi

Table VI: Production of cereals. Columns: Colture, Superficie complessiva, Produzione (media per ettaro, totale in base al rend. unit.).

Table VII: Production of forage. Columns: Colture, Prod. Tot., Produzione accessoria. Includes details on forage types and their use for livestock.

(*) Vedi « Avvertenze alle tavole »: pag. 1.

143. - CASATENOVO

REGIONE AGRARIA DI COLLINA

ZONA AGRARIA

Tav. III.

I. - Dati generali

DELLA BASSA BRIANZA ORIENTALE

Table I: General data including geographical coordinates, population (present and resident), agricultural population, farms, and livestock statistics.

II. - Superficie per qualità di coltura

III. - Ripartizione superficie seminativi

IV. - Superficie e densità delle colture legnose (*)

Table II: Surface area by quality of cultivation, showing simple and complex qualities.

Table III: Distribution of sown surface, categorized by cultivation type and intercalary crops.

Table IV: Surface area and density of woody crops, including pure, mixed, and secondary plantations.

V. - Superficie e produzione delle singole coltivazioni - Densità delle coltivazioni legnose

Table V: Detailed data on surface area and production of individual crops, including cereals and woody plants.

VI. - Produzione dei cereali

VII. - Produzione dei foraggi

Table VI: Production of cereals, showing average yields and total production for various crop types.

Table VII: Production of forage, detailing the production of hay and other feed crops.

(*) Vedi « Avvertenze alle tavole »: pag. 1.

144. - CASSAGO BRIANZA

REGIONE AGRARIA DI COLLINA

Tav. III.

I. - Dati generali

ZONA AGRARIA DELLA BASSA BRIANZA ORIENTALE

Table I: Dati generali. Includes sections for 1. Dati generali, 2. Popolazione, 3. Popolazione agricola, 4. Aziende agricole, and 5. Bestiame.

II. - Superficie per qualità di coltura

Table II: Superficie per qualità di coltura. Columns include Qualità di coltura, Semplifici, Con piante legnose, Totale.

III. - Ripartizione superficie seminativi

Table III: Ripartizione superficie seminativi. Columns include Coltivazioni, Superficie integrante, Superficie ripetuta.

IV. - Superficie e densità delle colture legnose (*)

Table IV: Superficie e densità delle colture legnose. Columns include Coltivazioni, Superficie integrante, Superficie ripetuta.

V. - Superficie e produzione delle singole coltivazioni - Densità delle coltivazioni legnose

Table V: Superficie e produzione delle singole coltivazioni. Large table with columns for N. elenco coltivaz., Qualità di coltura, Superficie, Produzione, and Densità.

VI. - Produzione dei cereali

Table VI: Produzione dei cereali. Columns include Coltivazioni, Superficie complessiva, Produzione (media per ettaro, totale in base al rend. unit.).

VII. - Produzione dei foraggi

Table VII: Produzione dei foraggi. Columns include Coltivazioni, Prod. Tot., Produz. Accessoria, Prod. Tot.

(*) Vedi « Avvertenze alle tavole »: pag. 1.

Table I: Dati generali. Columns include: 1. Dati geografici, 2. Popolazione (Censim. 21-IV-1931-IX), 3. Popolazione agricola (*), 4. Aziende agricole (*), 5. Bestiame (*).

II. - Superficie per qualità di coltura

Table II: Superficie per qualità di coltura. Columns: QUALITÀ DI COLTURA, SUPERFICIE (ettari) - Qualità di coltura (semplici, con piante legnose), totale.

III. - Ripartizione superficie seminativi

Table III: Ripartizione superficie seminativi. Columns: COLTIVAZIONI, SUPERFICIE INTEGRANTE, SUPERF. RIPETUTA COLTIVAZIONI INTERCALARI.

IV. - Superficie e densità delle colture legnose (*)

Table IV: Superficie e densità delle colture legnose. Columns: COLTIVAZIONI, SUPERFICIE INTEGRANTE (pura, prevalente, mista), SUPERFICIE RIPETUTA (secondaria, promiscua, piante nelle tare e sparse).

V. - Superficie e produzione delle singole coltivarioni - Densità delle coltivarioni legnose

Table V: Superficie e produzione delle singole coltivarioni. Columns: N. elenco coltivar., QUALITÀ DI COLTURA, SUPERFICIE (ettari), PRODUZIONE (quintali), N. elenco coltivar. (right side).

VI. - Produzione dei cereali

Table VI: Produzione dei cereali. Columns: COLTIVAZIONI, SUPERFICIE complessiva (ettari), PRODUZIONE (q.) - media per ettaro, totale in base al rend. unit.

VII. - Produzione dei foraggi

Table VII: Produzione dei foraggi. Columns: COLTIVAZIONI, PROD. TOT. (media 1923-'28, 1929), PROD. ACCESSORIA, PROD. TOT. (1923-'28, 1929).

(*) Vedi « Avvertenze alle tavole »: pag. 1.

146. - CERNUSCO MONTEVECCHIA

REGIONE AGRARIA DI COLLINA

ZONA AGRARIA

Tav. III.

I. - Dati generali

DELLA BASSA BRIANZA ORIENTALE

Table I: Dati generali. Includes sections for 1. Dati geografici, 2. Popolazione, 3. Popolazione agricola, 4. Aziende agricole, and 5. Bestiame.

II. - Superficie per qualità di coltura

III. - Ripartizione superficie seminativi

IV. - Superficie e densità delle colture legnose (*)

Table II: Superficie per qualità di coltura. Columns include Qualità di coltura and Superficie (ettari).

Table III: Ripartizione superficie seminativi. Columns include Coltivazioni, Superficie, and Ripetute.

Table IV: Superficie e densità delle colture legnose. Columns include Coltivazioni, Superficie Integrante, and Superficie Ripetuta.

V. - Superficie e produzione delle singole coltivazioni - Densità delle coltivazioni legnose

Table V: Superficie e produzione delle singole coltivazioni. Large table with multiple columns for quality, surface, and production of various crops.

VI. - Produzione dei cereali

VII. - Produzione dei foraggi.

Table VI: Produzione dei cereali. Columns include Coltivazioni, Superficie, and Produzione (q.).

Table VII: Produzione dei foraggi. Columns include Coltivazioni, Prod. Tot., and Produzione Accessoria.

(*) Vedi « Avvertenze alle tavole »: pag. 1.

147. - DOLZAGO

REGIONE AGRARIA DI COLLINA

ZONA AGRARIA

Tav. III.

I. - Dati generali

DELLA BASSA BRIANZA ORIENTALE

Table I: Dati generali. Columns include: 1. Dati geografici, 2. Popolazione, 3. Popolazione agricola, 4. Aziende Agricole, 5. Bestiame.

II. - Superficie per qualità di coltura

III. - Ripartizione superficie seminativi

IV. - Superficie e densità delle colture legnose

Table II: Superficie per qualità di coltura. Columns: Qualità di coltura, Sempl. con piante legnose, Totale.

Table III: Ripartizione superficie seminativi. Columns: Coltivazioni, Superficie integrante, Ripetuta, Totale.

Table IV: Superficie e densità delle colture legnose. Columns: Coltivazioni, Superficie integrante, Ripetuta, Densità.

V. - Superficie e produzione delle singole coltivazioni - Densità delle coltivazioni legnose

Table V: Superficie e produzione delle singole coltivazioni. Columns: Qualità di coltura, Superficie, Produzione, Densità.

VI. - Produzione dei cereali

VII. - Produzione dei foraggi

Table VI: Produzione dei cereali. Columns: Coltivazioni, Superficie complessiva, Produzione.

Table VII: Produzione dei foraggi. Columns: Coltivazioni, Produzione Totale, Produzione Accessoria.

(*) Vedi « Avvertenze alle tavole »: pag. 1.

Table with 5 main columns: 1. Dati geografici, 2. Popolazione, 3. Popolazione agricola, 4. Azienda agricola, 5. Bestiame. Includes geographical data, population statistics, agricultural holdings, and livestock counts.

II. - Superficie per qualità di coltura

Table showing surface area by crop quality. Columns: Qualità di coltura, Qualità di coltura (semplici, con piante legnose), totale. Rows include seminativi, prati permanenti, pascoli permanenti, etc.

III. - Ripartizione superficie seminativi

Table showing the distribution of sown surface. Columns: Coltivazioni, Superficie integrante, Superficie ripetuta. Rows include cereals, industrial crops, etc.

IV. - Superficie e densità delle colture legnose (*)

Table showing surface area and density of woody crops. Columns: Coltivazioni, Superficie integrante (pura, mista), Superficie ripetuta. Rows include vines, olives, citrus, etc.

V. - Superficie e produzione delle singole coltivazioni - Densità delle coltivazioni legnose

Large table showing surface area and production of individual crops. Columns: Qualità di coltura, Superficie (integrante, ripetuta), Produzione (media per ettaro, totale in base al rendim. unit.). Rows list various crops like wheat, rice, legumes, etc.

VI. - Produzione dei cereali

Table showing the production of cereals. Columns: Coltivazioni, Superficie complessiva, Produzione (media per ettaro, totale in base al rendim. unit.). Rows include wheat, rice, and other cereals.

VII. - Produzione dei foraggi

Table showing the production of forage. Columns: Coltivazioni, Prod. Tot., Prod. Accessoria, Prod. Tot. Rows include various forage crops and their production.

(*) Vedi « Avvertenze alle tavole »: pag. 1.

149. - GARBAGNATE MONASTERO

REGIONE AGRARIA DI COLLINA

ZONA AGRARIA

Tav. III.

I. - Dati generali

DELLA BASSA BRIANZA ORIENTALE

Table I: Dati generali. Columns include 1. Dati geografici, 2. Popolazione, 3. Popolazione agricola, 4. Aziende agricole, 5. Bestiame.

II. - Superficie per qualità di coltura

III. - Ripartizione superficie seminativi

IV. - Superficie e densità delle colture legnose (*)

Table II: Superficie per qualità di coltura. Columns: QUALITÀ DI COLTURA, Qualità di coltura (semplici, con piante legnose, totale).

Table III: Ripartizione superficie seminativi. Columns: COLTIVAZIONI, SUPERFICIE INTEGRANTE, SUPERF. RIPETUTA COLTIVAZIONI INTERCALARI.

Table IV: Superficie e densità delle colture legnose. Columns: COLTIVAZIONI, SUPERFICIE INTEGRANTE (pura, prevalente, totale), SUPERFICIE RIPETUTA (secondaria, promiscua, piante nelle tare e sparse).

V. - Superficie e produzione delle singole coltivazioni - Densità delle coltivazioni legnose

Table V: Superficie e produzione delle singole coltivazioni. Columns: QUALITÀ DI COLTURA, SUPERFICIE (integrante, ripetuta), PRODUZIONE (media per ettaro, totale in base al rendim. unit.), QUALITÀ DI COLTURA (integrante, ripetuta), PRODUZIONE (media sulla superf. integr. a colt. pura).

VI. - Produzione dei cereali

VII. - Produzione dei foraggi

Table VI: Produzione dei cereali. Columns: COLTIVAZIONI, SUPERFICIE complessiva, PRODUZIONE (media per ettaro, totale in base al rendim. unit.).

Table VII: Produzione dei foraggi. Columns: COLTIVAZIONI, PROD. TOT. (media 1923-28, 1929), PROD. ACCESSORIA, PROD. TOT. (media 1923-28, 1929).

(*) Vedi « Avvertenze alle tavole »: pag. 1.

150. - LOMAGNA

REGIONE AGRARIA DI COLLINA

ZONA AGRARIA

Tav. III.

1. - Dati generali

DELLA BASSA BRIANZA ORIENTALE

Table with 5 main columns: 1. Dati geografici, 2. Popolazione, 3. Popolazione agricola, 4. Aziende agricole, 5. Bestiame. Includes geographical data, population statistics, agricultural holdings, and livestock counts.

II. - Superficie per qualità di coltura

III. - Ripartizione superficie seminativi

IV. - Superficie e densità delle colture legnose

Table showing surface area by crop quality, including categories like seminativi, prati permanenti, and incolti produttivi.

Table showing the distribution of arable land, categorized by crop type such as cereals, industrial crops, and permanent crops.

Table showing surface area and density of woody crops, including vineyards, olive groves, and other types of trees.

V. - Superficie e produzione delle singole coltivazioni - Densità delle coltivazioni legnose

Large table detailing the surface area and production of individual crops, including cereals, legumes, and woody crops, with sub-columns for yield and density.

VI. - Produzione dei cereali

VII. - Produzione dei foraggi

Table showing the production of cereals, categorized by crop type and yield.

Table showing the production of forage crops, including hay and other feed crops, with details on production and access.

(*) Vedi « Avvertenze alle tavole »: pag. 1.

151. - MERATE

REGIONE AGRARIA DI COLLINA

ZONA AGRARIA

Tav. III:

I. - Dati generali

DELLA BASSA BRIANZA ORIENTALE

Table I: Dati generali. Columns: 1. Dati geografici, 2. Popolazione (Censim. 21-IV-1931-IX), 3. Popolazione agricola (*), 4. Aziende agricole (*), 5. Bestiame (*).

II. - Superficie per qualità di coltura

Table II: Superficie per qualità di coltura. Columns: QUALITÀ DI COLTURA, SUPERFICIE (ettari) (Qualità di coltura con piante legnose, semplici, totale).

III. - Ripartizione superficie seminativi

Table III: Ripartizione superficie seminativi. Columns: COLTIVAZIONI, SUPERFICIE RIPETUTA COLTIVAZIONI INTERCALARI (ettari) (nel seminativi, nelle colt. legn. spec., totale).

IV. - Superficie e densità delle colture legnose (*)

Table IV: Superficie e densità delle colture legnose (*). Columns: COLTIVAZIONI, SUPERFICIE INTEGRANTE a coltura specializzata (pura, prevalente, mista, secondaria), SUPERFICIE RIPETUTA a coltura promiscua, piante nelle tare sparse.

V. - Superficie e produzione delle singole coltivazioni - Densità delle coltivazioni legnose

Table V: Superficie e produzione delle singole coltivazioni - Densità delle coltivazioni legnose. Columns: N. elenco coltiva., QUALITÀ DI COLTURA E COLTIVAZIONI, SUPERFICIE (ettari) (Integrante, ripetuta), PRODUZIONE (quintali) (media per ettaro, totale in base al rendim. unit.), QUALITÀ DI COLTURA E COLTIVAZIONI, SUPERFICIE (ettari) (Integrante, ripetuta), PRODUZIONE (quintali) (media per ha., totale).

VI. - Produzione dei cereali

Table VI: Produzione dei cereali. Columns: COLTIVAZIONI, SUPERFICIE complessiva (ettari), PRODUZIONE (q.) (media per ettaro, totale in base al rend. unit.).

VII. - Produzione dei foraggi

Table VII: Produzione dei foraggi. Columns: COLTIVAZIONI, PROD. TOT. (1923-'28, 1929), PROD. ACCESSORIA, PROD. TOT. (1923-'28, 1929).

(*) Vedi « Avvertenze alle tavole »: pag. 1.

152. - MISSAGLIA

REGIONE AGRARIA DI COLLINA

ZONA AGRARIA

Tav. III.

I. - Dati generali

DELLA BRIANZA PIANURA ORIENTALE

Table I: General data including geographical data, population, agricultural population, agricultural enterprises, and livestock.

II. - Superficie per qualità di coltura

III. - Ripartizione superficie seminativi

IV. - Superficie e densità delle colture legnose (*)

Table II: Surface area by quality of cultivation, showing simple and complex surfaces.

Table III: Distribution of surface area for arable lands, categorized by crop type.

Table IV: Surface area and density of woody crops, including vineyards and orchards.

V. - Superficie e produzione delle singole coltivazioni. - Densità delle coltivazioni legnose

Table V: Detailed data on surface area and production for individual crops, including cereals and woody crops.

VI. - Produzione del cereali

VII. - Produzione dei foraggi

Table VI: Production of cereals, showing yield per hectare and total production.

Table VII: Production of forage, including hay and other feed crops.

(*) Vedi « Avvertenze alle tavole »: pag. 4.

153. - MOLTENO

REGIONE AGRARIA DI COLLINA

ZONA AGRARIA

Tav. III.

I. - Dati generali

DELLA BASSA BRIANZA ORIENTALE

Table I: General data including geographical location, population (present and resident), agricultural population, agricultural enterprises, and livestock statistics.

II. - Superficie per qualità di coltura

III. - Ripartizione superficie seminativi

IV. - Superficie e densità delle colture legnose (*)

Table II: Surface area by quality of cultivation, showing categories like seminativi, prati permanenti, and incolti.

Table III: Distribution of sown surface, detailing various crops like cereals, industrial crops, and legumes.

Table IV: Surface area and density of woody crops, including vineyards, olive groves, and orchards.

V. - Superficie e produzione delle singole coltivazioni - Densità delle coltivazioni legnose

Table V: Detailed table of surface area and production for individual crops, including cereals, legumes, and woody crops.

VI. - Produzione dei cereali

VII. - Produzione dei foraggi

Table VI: Production of cereals, showing data for wheat, rice, and other grains.

Table VII: Production of forage, detailing the production of hay and other feed crops.

(*) Vedi « Avvertenze alle tavole »: pag. 1.

154. - MONTICELLO

REGIONE AGRARIA DI COLLINA

ZONA AGRARIA

Tav. III.

L. - Dati generali

DELLA BASSA BRIANZA ORIENTALE

Table with 5 main columns: 1. Dati geografici, 2. Popolazione, 3. Popolazione agricola, 4. Aziende agricole, 5. Bestiame. Includes geographical data, population statistics, agricultural holdings, and livestock counts.

II. - Superficie per qualità di coltura

III. - Ripartizione superficie seminativi

IV. - Superficie e densità delle colture legnose (*)

Table II: Superficie per qualità di coltura. Columns: Qualità di coltura, Qualità di coltura (semplici, con piante legnose, totale), Superficie (ettari).

Table III: Ripartizione superficie seminativi. Columns: Coltivazioni, Superficie integrante, Superficie ripetuta, Totale.

Table IV: Superficie e densità delle colture legnose. Columns: Coltivazioni, Superficie integrante (pura, prevalente, mista, secondaria), Superficie ripetuta, Densità.

V. - Superficie e produzione delle singole coltivazioni - Densità delle coltivazioni legnose

Table V: Superficie e produzione delle singole coltivazioni. Large table with multiple columns for cultivation types, surface area, and production data for various crops like cereals and legumes.

VI. - Produzione dei cereali

VII. - Produzione dei foraggi

Table VI: Produzione dei cereali. Columns: Coltivazioni, Superficie complessiva, Produzione (media per ettaro, totale in base al rend. unit.).

Table VII: Produzione dei foraggi. Columns: Coltivazioni, Prod. tot., Produzione accessoria, Prod. tot. Includes data for hay and other forage production.

(*) Vedi « Avvertenze alle tavole »: pag. 1.

155. - OGGIONO

REGIONE AGRARIA DI COLLINA

ZONA AGRARIA

Tav. III.

I. - Dati generali

DELLA BASSA BRIANZA ORIENTALE

Table I: General data including geographical details, population (total and agricultural), agricultural enterprises, and livestock statistics.

II. - Superficie per qualità di coltura

III. - Ripartizione superficie seminativi

IV. - Superficie e densità delle colture legnose (*)

Table II: Surface area by quality of cultivation, showing categories like seminative, permanent, and forested areas.

Table III: Distribution of sown surface, detailing various crops and their respective areas.

Table IV: Surface area and density of woody crops, including vineyards, olive groves, and orchards.

V. - Superficie e produzione delle singole coltivazioni - Densità delle coltivazioni legnose

Table V: Detailed data on surface area and production of individual crops, including cereals, legumes, and woody crops.

VI. - Produzione dei cereali

VII. - Produzione dei foraggi

Table VI: Production of cereals, showing yields for wheat, rye, and other grains.

Table VII: Production of forage, detailing yields for various types of hay and silage.

(*) Vedi « Avvertenze alle tavole »: pag. 1.

156. - OLGiate CALCO

REGIONE AGRARIA DI COLLINA

ZONA AGRARIA

Tav. III.

I. - Dati generali

DELLA BASSA BRIANZA ORIENTALE

Table I: General data including geographical coordinates, population, agricultural population, agricultural enterprises, and livestock statistics.

II. - Superficie per qualità di coltura

III. - Ripartizione superficie seminativi

IV. - Superficie e densità delle colture legnose (*)

Table II: Surface area by quality of cultivation, showing categories like semi-permanent, permanent, and forested areas.

Table III: Distribution of sown surface, detailing various crops like cereals, industrial crops, and permanent crops.

Table IV: Surface area and density of woody crops, including vineyards, olive groves, and other woody plants.

V. - Superficie e produzione delle singole coltivazioni - Densità delle coltivazioni legnose

Table V: Detailed data on surface area and production of individual crops, including cereals, legumes, and woody crops, with production in quintals and density in plants per hectare.

VI. - Produzione dei cereali

VII. - Produzione dei foraggi

Table VI: Production of cereals, showing yield per hectare and total production for various types of wheat, rice, and other grains.

Table VII: Production of forage, detailing the production of hay and other feed crops used for livestock.

(*) Vedi « Avvertenze alle tavole »: pag. 1.

157. - OSNAGO

REGIONE AGRARIA DI COLLINA

ZONA AGRARIA

Tav. III.

I. - Dati generali

DELLA BASSA BRIANZA ORIENTALE

Table I: General data. Columns include 1. Dati geografici, 2. Popolazione, 3. Popolazione agricola, 4. Aziende agricole, 5. Bestiame.

II. - Superficie per qualità di coltura

III. - Ripartizione superficie seminativi

IV. - Superficie e densità delle colture legnose (*)

Table II: Surface by quality of cultivation. Columns: Qualità di coltura, Qualità di coltura (semplici, con piante legnose), Superficie (ettari).

Table III: Distribution of surface of arable land. Columns: Coltivazioni, Superficie integrante, Superficie ripetuta.

Table IV: Surface and density of woody crops. Columns: Coltivazioni, Superficie integrante, Superficie ripetuta.

V. - Superficie e produzione delle singole coltivazioni - Densità delle coltivazioni legnose

Table V: Surface and production of individual crops. Columns: Qualità di coltura, Superficie, Produzione (quintali).

VI. - Produzione dei cereali

VII. - Produzione dei foraggi

Table VI: Production of cereals. Columns: Coltivazioni, Superficie complessiva, Produzione (q.).

Table VII: Production of forage. Columns: Coltivazioni, Prod. Tot., Produzione accessoria.

(*) Vedi « Avvertenze alle tavole »: pag. 1.

Table I: Dati generali. Columns include: 1. Dati geografici, 2. Popolazione (Presente, Residente), 3. Popolazione (Posiz. profess. capo famiglia, Famiglie, Componenti), 4. Aziende agricole (Classi di ampiezza, Num., Superf. ha., Sistema di conduz.), 5. Bestiame (Bovini, Equini, Suini, Ovini, Caprini).

II. - Superficie per qualità di coltura

III. - Ripartizione superficie seminativi

IV. - Superficie e densità delle colture legnose (*)

Table II: Superficie per qualità di coltura. Columns: QUALITÀ DI COLTURA, SUPERFICIE (ettari) - Qualità di coltura (semplici, con piante legnose), totale.

Table III: Ripartizione superficie seminativi. Columns: COLTIVAZIONI, SUPERFICIE INTEGRANTE (n. medio piante per ha.), SUPERF. RIPETUTA COLTIVAZIONI INTERCALARI (n. medio colt. legn. spec.), totale.

Table IV: Superficie e densità delle colture legnose. Columns: COLTIVAZIONI, SUPERFICIE INTEGRANTE (pura, prevalente, totale), SUPERFICIE RIPETUTA (secondaria, promiscua, piante nelle tare e sparse).

V. - Superficie e produzione delle singole coltivarioni - Densità delle coltivarioni legnose

Table V: Superficie e produzione delle singole coltivarioni. Columns: N. elenco coltivarioni, QUALITÀ DI COLTURA, SUPERFICIE (Integrante, ripetuta), PRODUZIONE (media per ettaro, totale in base al rendim. unit.), QUALITÀ DI COLTURA, SUPERFICIE (Integrante, ripetuta), PRODUZIONE (media per ha. sulla superf. integ. a colt. pura).

VI. - Produzione dei cereali

VII. - Produzione dei foraggi

Table VI: Produzione dei cereali. Columns: COLTIVAZIONI, SUPERFICIE complessiva (ettari), PRODUZIONE (media per ettaro, totale in base al rendim. unit.).

Table VII: Produzione dei foraggi. Columns: COLTIVAZIONI, PROD. TOT. (media 1923-'28, 1929), PROD. ACCESSORIA, PROD. TOT. (media 1923-'28, 1929).

(*) Vedi « Avvertenze alle tavole »: pag. 1.

159. - SANTA MARIA DI RAVAGNATE

REGIONE AGRARIA DI COLLINA

ZONA AGRARIA

Tav. III.

L - Dati generali

DELLA BASSA BRIANZA ORIENTALE

Table with 5 main columns: 1. Dati geografici, 2. Popolazione (Censim. 21-IV-1931-IX), 3. Popolazione agricola (*), 4. Aziende agricole (*), 5. Bestiame (*).

II. - Superficie per qualità di coltura

III. - Ripartizione superficie seminativi

IV. - Superficie e densità delle colture legnose (*)

Table II: Superficie per qualità di coltura. Columns: Qualità di coltura, Qualità di coltura (semplici, con piante legnose, totale), Superficie (ettari).

Table III: Ripartizione superficie seminativi. Columns: Coltivazioni, Superficie integrante, Superficie ripetuta, Totale.

Table IV: Superficie e densità delle colture legnose (*). Columns: Coltivazioni, Superficie integrante (pura, prevalente, totale, secondaria), Superficie ripetuta, Densità.

V. - Superficie e produzione delle singole coltivazioni - Densità delle coltivazioni legnose

Table V: Superficie e produzione delle singole coltivazioni. Columns: Qualità di coltura, Superficie (integrante, ripetuta), Produzione (media per ettaro, totale in base al rendim. unit.), Densità.

VI. - Produzione dei cereali

VII. - Produzione dei foraggi

Table VI: Produzione dei cereali. Columns: Coltivazioni, Superficie complessiva, Produzione (media per ettaro, totale).

Table VII: Produzione dei foraggi. Columns: Coltivazioni, Prod. Tot., Prod. Accessoria, Produzione (media, totale).

(*) Vedi « Avvertenze alle tavole »: pag. 1.

160. - SIRONE

REGIONE AGRARIA DI COLLINA
Tav. III.

ZONA AGRARIA
DELLA BASSA BRIANZA ORIENTALE

I. - Dati generali

Table with 5 main columns: 1. Dati geografici, 2. Popolazione (Censim. 21-IV-1981-IX), 3. Popolazione agricola (*), 4. Aziende agricole (*), 5. Bestiame (*). Includes geographical data, population statistics, agricultural enterprises, and livestock counts.

II. - Superficie per qualità di coltura

Table showing agricultural surface area by quality. Columns: QUALITÀ DI COLTURA, SUPERFICIE (ettari) with sub-columns for semiplici, con piante legnose, and totale.

III. - Ripartizione superficie seminativi

Table showing the distribution of sown surface. Columns: COLTIVAZIONI, SUPERFICIE INTEGRANTE, and SUPERF. RIPETUTA COLTIVAZIONI INTERCALARI.

IV. - Superficie e densità delle colture legnose (*)

Table showing surface area and density of woody crops. Columns: COLTIVAZIONI, SUPERFICIE INTEGRANTE (pura, mista, secondaria), and SUPERFICIE RIPETUTA.

V. - Superficie e produzione delle singole coltivazioni - Densità delle coltivazioni legnose

Large table with two main sections: 'Seminativi' and 'Coltivazioni legnose'. It details surface area, production (quintals), and density for various crops like wheat, corn, and legumes.

VI. - Produzione dei cereali

Table showing the production of cereals. Columns: COLTIVAZIONI, SUPERFICIE complessiva, and PRODUZIONE (q.) with sub-columns for media per ettaro and totale in base al rend. unit.

VII. - Produzione dei foraggi

Table showing the production of forage. Columns: COLTIVAZIONI, PROD. TOT., and PROD. ACCESSORIA. Includes details on forage types and their production.

(*) Vedi « Avvertenze alle tavole »: pag. 1.

161. - VERDERIO INFERIORE

REGIONE AGRARIA DI COLLINA

ZONA AGRARIA

Tav. III.

I. - Dati generali

DELLA BASSA BRIANZA ORIENTALE

Table I: General data. Columns include 1. Dati geografici, 2. Popolazione, 3. Popolazione agricola, 4. Aziende agricole, 5. Bestiame.

II. - Superficie per qualità di coltura

Table II: Surface by quality of cultivation. Columns include Qualità di coltura, Qualità di coltura (semplici, con piante legnose), Superficie (ettari).

III. - Ripartizione superficie seminativi

Table III: Distribution of sown surface. Columns include Coltivazioni, Superficie (ettari), Ripetuta.

IV. - Superficie e densità delle colture legnose (*)

Table IV: Surface and density of leguminous crops. Columns include Coltivazioni, Superficie (ettari), Densità.

V. - Superficie e produzione delle singole coltivazioni - Densità delle coltivazioni legnose

Table V: Surface and production of individual crops. Columns include Qualità di coltura, Superficie, Produzione (quintali), Densità.

VI. - Produzione dei cereali

Table VI: Production of cereals. Columns include Coltivazioni, Superficie, Produzione (quintali).

VII. - Produzione dei foraggi

Table VII: Production of forage. Columns include Coltivazioni, Produzione (quintali).

(*) Vedi « Avvertenze alle tavole »: pag. 1.

162. - VERDERIO SUPERIORE

REGIONE AGRARIA DI COLLINA

ZONA AGRARIA

Tav. III.

I. - Dati generali

DELLA BASSA BRIANZA ORIENTALE

Table I: General data. Columns include 1. Dati geografici, 2. Popolazione, 3. Popolazione agricola, 4. Aziende agricole, 5. Bestiame.

II. - Superficie per qualità di coltura

Table II: Surface by quality of cultivation. Columns include Qualità di coltura, Qualità di coltura (semplici, con piante legnose), and Totale.

III. - Ripartizione superficie seminativi

Table III: Distribution of sown surface. Columns include Coltivazioni, Superficie integrante, and Superficie ripetuta.

IV. - Superficie e densità delle colture legnose (*)

Table IV: Surface and density of leguminous crops. Columns include Coltivazioni, Superficie integrante, and Superficie ripetuta.

V. - Superficie e produzione delle singole coltivazioni - Densità delle coltivazioni legnose

Table V: Surface and production of individual crops. Columns include Qualità di coltura, Superficie, Produzione, and Densità delle coltivazioni legnose.

(*) Ravizzone. - (*) Consoc. al granturco maggengo. - (*) 40% trifoglio prat., 30% locietto, 30% erta medica. - (*) Rotti, in parte, nell'anno stesso. - (*) Segale ed orzo. - (*) Altri prodotti da colture legnose, rispettiv. nel sessennio 1923-'28 e nell'anno 1929; legna da ardere, q. 2.098 e q. 1.900. - (*) Strame per lettiera: 1923-'28, q. 483; 1929, q. 420.

VI. - Produzione dei cereali

Table VI: Production of cereals. Columns include Coltivazioni, Superficie complessiva, and Produzione (q.).

VII. - Produzione dei foraggi

Table VII: Production of forage. Columns include Coltivazioni, Prod. Tot., and Produzione a coesoria.

(*) Vedi « Avvertenze alle tavole »: pag. 1.

163. - ALBAVILLA

REGIONE AGRARIA DI COLLINA

ZONA AGRARIA

Tav. III.

I. - Dati generali

DELLA BRIANZA COMASCA

Table I: General data including geographical features, population (total and agricultural), agricultural enterprises, and livestock statistics.

II. - Superficie per qualità di coltura

III. - Ripartizione superficie seminativi

VI. - Superficie e densità delle colture legnose (*)

Table II: Surface area by crop quality, categorized by crop type and quality.

Table III: Distribution of sown surface area, showing the breakdown of various crop types.

Table VI: Surface area and density of woody crops, detailing different types of trees and shrubs.

V. - Superficie e produzione delle singole coltivazioni - Densità delle coltivazioni legnose

Table V: Surface area and production of individual crops, including density of woody crops, with detailed data for various agricultural products.

(1) Ravizzone. - (*) Consoc. al granturco maggengo. - (*) Misti. - (*) Rotti, in parte, nell'anno stesso. - (*) Granturco da foraggio e segale. - (*) 2,4 % irrigui. - (*) Altri prodotti da colture legnose, rispettiv. nel sessennio 1923-'28 e nell'anno 1929: legna da ardere, q. 1.374 e q. 1.374; castagne, q. 174 e q. 219; strame per lettiera, q. 130 e q. 117. - (*) Strame per lettiera: 1923-'28, q. 500; 1929, q. 527.

VI. - Produzione dei cereali

VII. - Produzione dei foraggi

Table VI: Production of cereals, showing yield and area for various grain types.

Table VII: Production of forage, detailing the production of hay and other feed crops.

(*) Vedi « Avvertenze alle tavole »: pag. 1.

164. - ALBESE CON CASSANO

REGIONE AGRARIA DI COLLINA

ZONA AGRARIA

Tav. III.

I. - Dati generali

DELLA BRIANZA COMASCA

Table with 5 main columns: 1. Dati geografici, 2. Popolazione, 3. Popolazione agricola, 4. Aziende agricole, 5. Bestiame. Includes data on territory, population, agricultural workforce, farms, and livestock.

II. - Superficie per qualità di coltura

III. - Ripartizione superficie seminativi

IV. - Superficie e densità delle colture legnose (*)

Table II: Surface area by quality of cultivation. Columns: Qualità di coltura, Qualità di coltura (semplici, con piante legnose), Superficie (ettari).

Table III: Distribution of surface area for arable lands. Columns: Coltivazioni, Superficie (ettari), Ripartizione (nel seminativi, nelle colt. legn. spec., totale).

Table IV: Surface area and density of woody crops. Columns: Coltivazioni, Superficie (ettari), Ripartizione (pura, prevalente, totale, secondaria, promiscua, piante nelle tare e sparse).

V. - Superficie e produzione delle singole coltivazioni - Densità delle coltivazioni legnose

Table V: Surface area and production of individual crops and woody crop densities. Multiple columns for cultivation types, surface area, and production in quintals.

(1) Ravizzone. - (2) Consoc. al granturco maggengo. - (3) 50% trifoglio prat., 40% erba medica, 10% loietto. - (4) Rotti, in parte, nell'anno stesso. - (5) Granturco da foraggio e segala. - (6) 2,0% uva per consumo diretto. - (7) Altri prodotti da colture legnose, rispettiv. nel sessennio 1923-28 e nell'anno 1929: legna da ardere, q. 934 e q. 934; strame per lettiera, q. 126 e q. 130. - (8) Strame per lettiera: 1923-28, q. 240; 1929, q. 290.

VI. - Produzione dei cereali

VII. - Produzione dei foraggi

Table VI: Production of cereals. Columns: Coltivazioni, Superficie complessiva, Produzione (media per ettaro, totale in base al rendim. unit., etc.).

Table VII: Production of forage. Columns: Coltivazioni, Prod. Tot., Produzione accessoria, Prod. Tot. (media, etc.).

(*) Vedi « Avvertenze alle tavole »: pag. 1.

165. - ALSÈRIO

REGIONE AGRARIA DI COLLINA

ZONA AGRARIA

DELLA BRIANZA COMASCA

Tav. III.

I. - Dati generali

Table I: General data including geographical coordinates, population (total and agricultural), agricultural enterprises, and livestock statistics.

II. - Superficie per qualità della coltura

III. - Ripartizione superficie seminativi

IV. - Superficie e densità delle colture legnose (*)

Table II: Surface area by crop quality, showing categories like sown, permanent, and forested areas.

Table III: Distribution of sown surface, detailing various crops and their respective areas.

Table IV: Surface area and density of woody crops, including vineyards, olive groves, and orchards.

V. - Superficie e produzione delle singole coltivazioni - Densità delle coltivazioni legnose

Table V: Detailed production and surface area of individual crops, including cereals, legumes, and woody crops.

VI. - Produzione dei cereali

VII. - Produzione dei foraggi

Table VI: Production of cereals, showing yield per hectare and total production for various crop types.

Table VII: Production of forage, detailing the production of hay and other feed crops.

(*) Vedi « Avvertenza alle tavole »: pag. 1.

166. - ALZATE BRIANZA

REGIONE AGRARIA DI COLLINA

ZONA AGRARIA

DELLA BRIANZA COMASCA

Tav. III.

I. - Dati generali

Table with 5 main columns: 1. Dati geografici, 2. Popolazione, 3. Popolazione agricola, 4. Aziende agricole, 5. Bestiame. Includes geographical coordinates, population statistics, agricultural households, and livestock counts.

II. - Superficie per qualità di coltura

Table showing agricultural surface area by quality (Qualità di coltura) and type (Semplici, con piante legnose, totale). Includes categories like seminativi, prati permanenti, and incolti.

III. - Ripartizione superficie seminativi

Table detailing the distribution of sown surface area (Superficie ripartita) by crop type (Cultivazioni) and sowing method (Semplici, con piante legnose, totale).

IV. - Superficie e densità delle colture legnose (*)

Table showing surface area and density of woody crops (Superficie e densità delle colture legnose) categorized by type (Viti, Olivi, Agrumi, etc.) and sowing method.

V. - Superficie e produzione delle singole coltivazioni - Densità delle coltivazioni legnose

Large table (Table V) providing detailed data on surface area and production for various crops (Cultivazioni) and woody crops (Colture legnose). Includes columns for surface area, production in quintals, and density.

(*) Conosc. al granoturco maggengo - (*) 40% trifoglio prat., 40% loietto, 20% misti. - (*) Rotti, in parte nell'anno stesso. - (*) Segale. - (*) Altri prodotti da colture legnose, rispettiv. nel sessennio 1923-28 e nell'anno 1929; legna da ardere, q. 1.642 e q. 1.642. - (*) Strame per lettiera: 1923-28, q. 300; 1929, q. 380.

VI. - Produzione dei cereali

Table VI: Production of cereals (Produzione dei cereali). Shows production data for wheat (Frumento), rice (Riso), and other cereals, categorized by sowing method and type.

VII. - Produzione dei foraggi

Table VII: Production of forage (Produzione dei foraggi). Shows production data for various forage types (Prati avvicendati, Id. anno d'imp., etc.) and accessory production.

(*) Vedi « Avvertenze alle tavole »: pag. 1.

169. - CABIATE

REGIONE AGRARIA DI COLLINA

ZONA AGRARIA

Tav. III.

I. - Dati generali

DELLA BRIANZA COMASCA

Table I: General data. Columns include: 1. Dati geografici (Geographical data), 2. Popolazione (Population), 3. Popolazione agricola (Agricultural population), 4. Aziende agricole (Agricultural enterprises), 5. Bestiame (Livestock).

II. - Superficie per qualità di coltura

III. - Ripartizione superficie seminativi

IV. - Superficie e densità delle colture legnose (*)

Tables II, III, and IV: Land use and agricultural data. Table II shows land quality by crop type. Table III shows the distribution of sown land. Table IV shows the area and density of woody crops.

V. - Superficie e produzione delle singole coltivazioni - Densità delle coltivazioni legnose

Table V: Area and production of individual crops and woody crop densities. It lists various crops like wheat, corn, and legumes, along with their production and density.

VI. - Produzione dei cereali

VII. - Produzione dei foraggi

Tables VI and VII: Production of cereals and forage. Table VI details cereal production (wheat, rice, etc.), and Table VII details forage production (hay, silage, etc.).

(*) Vedi « Avvertenze alle tavole »: pag. 1.

170. - CANTÙ

REGIONE AGRARIA DI COLLINA

ZONA AGRARIA

Tav. III.

I. - Dati generali

DELLA BRIANZA COMASCA

Table I: General data including geographical coordinates, population, agricultural holdings, and livestock statistics.

II. - Superficie per qualità di coltura

III. - Ripartizione superficie seminativi

V. - Superficie e densità delle colture legnose (*)

Table II: Surface area by quality of cultivation, showing simple and complex agricultural areas.

Table III: Distribution of sown surface, categorized by crop type and land use.

Table V: Surface area and density of woody crops, including vineyards and orchards.

V. - Superficie e produzione delle singole coltivazioni - Densità delle coltivazioni legnose

Table V: Detailed table showing surface area and production of individual crops, including cereals, legumes, and woody crops.

Footnote explaining symbols and abbreviations used in the table, such as (1) for Ravenna, (2) for Conso, etc.

VI. - Produzione dei cereali

VII. - Produzione dei foraggi

Table VI: Production of cereals, detailing yield per hectare and total production for various crop types.

Table VII: Production of forage, detailing yield per hectare and total production for different types of forage.

(*) Vedi « Avvertenze alle tavole »: pag. 1.

171. - CARIMATE

REGIONE AGRARIA DI COLLINA

ZONA AGRARIA

DELLA BRIANZA COMASCA

Tav. III.

I. - Dati generali

Table I: General data including population (1. Dati geografici, 2. Popolazione, 3. Popolazione agricola), agricultural enterprises (4. Aziende agricole), and livestock (5. Bestiame).

II. - Superficie per qualità di coltura

III. - Ripartizione superficie seminativi

IV. - Superficie e densità delle colture legnose (*)

Table II: Surface by quality of cultivation, showing categories like Seminativi, Prati permanenti, etc.

Table III: Distribution of sown surface, categorized by crop type (Cereali, Industriali, etc.).

Table IV: Surface and density of woody crops, divided into Integrante and Ripetuta surfaces.

V. - Superficie e produzione delle singole coltivazioni - Densità delle coltivazioni legnose

Table V: Surface and production of individual crops, including cereals and woody crops, with detailed yield and density data.

VI. - Produzione dei cereali

VII. - Produzione dei foraggi

Table VI: Production of cereals, showing yield and total production for various crop types.

Table VII: Production of forage, including yield and total production for different types of forage.

(*) Vedi « Avvertenze alle tavole »: pag. 1.

172. - CARUGO ARÒSIO

REGIONE AGRARIA DI COLLINA

ZONA AGRARIA

Tav. III.

I. - Dati generali

DELLA BRIANZA COMASCA

Table I: Dati generali. Columns include 1. Dati geografici, 2. Popolazione, 3. Popolazione agricola, 4. Aziende agricole, 5. Bestiame. Rows include geographical data, population statistics, agricultural holdings, and livestock counts.

II. - Superficie per qualità di coltura

III. - Ripartizione superficie seminativi

IV. - Superficie e densità delle colture legnose (*)

Table II: Superficie per qualità di coltura. Columns: Qualità di coltura, Qualità di coltura (semplici, con piante legnose), totale. Rows: 1. Seminativi, 2. Prati permanenti, etc.

Table III: Ripartizione superficie seminativi. Columns: Coltivazioni, Superficie integrante, Superficie ripetuta, totale. Rows: 1. Cereali, 2. Coltiv. industriali, etc.

Table IV: Superficie e densità delle colture legnose. Columns: Coltivazioni, Superficie integrante (pura, prevalente, mista), Superficie ripetuta (a-cultura promiscua, piante nelle tare e sparse). Rows: 1. Viti, 2. Olivi, 3. Agrumi, etc.

V. - Superficie e produzione delle singole coltivazioni - Densità delle coltivazioni legnose

Table V: Superficie e produzione delle singole coltivazioni. Columns: Qualità di coltura, Superficie (integrante, ripetuta), Produzione (media per ettaro, totale in base al rendim. unit.). Rows: 1. Frumento, 2. Segale, 3. Orzo, etc.

VI. - Produzione dei cereali

VII. - Produzione dei foraggi

Table VI: Produzione dei cereali. Columns: Coltivazioni, Superficie complessiva, Produzione (media per ettaro, totale in base al rendim. unit.). Rows: 1. Frumento, 2. Riso, 3. Granturco, etc.

Table VII: Produzione dei foraggi. Columns: Coltivazioni, Prod. Tot. (1923-28, 1929), Prod. Accessoria, Prod. Tot. (1923-28, 1929). Rows: 1. Prati avvicendati, 2. Id. anno d'imp., etc.

(*) Vedi « Avvertenze alle tavole »: pag. 1.

173. - COSTA MASNAGA

REGIONE AGRARIA DI COLLINA

ZONA AGRARIA

Tav. III.

I. - Dati generali

DELLA BRIANZA COMASCA

Table I: General data. Columns include: 1. Dati geografici (Geographical data), 2. Popolazione (Censim. 21-IV-1931-IX) (Population), 3. Popolazione agricola (*) (Censim. 21-IV-1931-IX) (Agricultural population), 4. Aziende agricole (*) (Censim. agr. 19-III-1930-VIII) (Agricultural enterprises), 5. Bestiame (*) (Censim. agr. 19-III-1930 VIII) (Livestock).

II. - Superficie per qualità di coltura

III. - Ripartizione superficie seminativi

IV. - Superficie e densità delle colture legnose (*)

Table II: Surface by quality of cultivation. Columns: QUALITÀ DI COLTURA (Quality of cultivation), SUPERFICIE (ettari) (Surface in hectares), with sub-columns for 'semplici' and 'con piante legnose'.

Table III: Distribution of sown surface. Columns: COLTIVAZIONI (Cultivations), SUPERFICIE INTEGRANTE (ettari) (Integrating surface), SUPERF. RIPETUTA COLTIVAZIONI INTERCALARI (ettari) (Repeating surface of intercalary cultivations), and 'totale'.

Table IV: Surface and density of woody crops. Columns: COLTIVAZIONI (Cultivations), SUPERFICIE INTEGRANTE (ettari) (Integrating surface), SUPERFICIE RIPETUTA (ettari) (Repeating surface), and 'totale'.

V. - Superficie e produzione delle singole coltivazioni - Densità delle coltivazioni legnose

Table V: Surface and production of individual cultivations - Density of woody cultivations. Large table with multiple columns for quality of cultivation, surface (integrating and repeating), and production (average per hectare and total).

VI. - Produzione dei cereali

VII. - Produzione dei foraggi

Table VI: Production of cereals. Columns: COLTIVAZIONI (Cultivations), SUPERFICIE complessiva (ettari) (Total surface), and PRODUZIONE (q.) (Production in quintals).

Table VII: Production of forage. Columns: COLTIVAZIONI (Cultivations), PROD. TOT. (Prod. tot.) (Total production), and PROD. ACCESSORIA (Prod. accessoria) (Accessory production).

(*) Vedi « Avvertenze alle tavole »: pag. 1.

174. - CUCCIAGO

REGIONE AGRARIA DI COLLINA

ZONA AGRARIA

Tav. III.

I. - Dati generali

DELLA BRIANZA COMASCA

Table I: General data including population (1. Dati geografici, 2. Popolazione), agricultural enterprises (3. Aziende agricole), and livestock (5. Bestiame).

II. - Superficie per qualità di coltura

Table II: Surface area by quality of cultivation, showing categories like Seminativi, Prati permanenti, etc.

III. - Ripartizione superficie seminativi

Table III: Distribution of sown surface, detailing various crops like Cereali, Coltiv. industriali, etc.

IV. - Superficie e densità delle colture legnose (*)

Table IV: Surface area and density of woody crops, including Viti, Olivi, Agrumi, etc.

V. - Superficie e produzione delle singole coltivazioni - Densità delle coltivazioni legnose

Table V: Surface area and production of individual cultivations, including detailed data for various crops and their yields.

Footnote explaining symbols and abbreviations used in Table V, such as (*) for specific varieties and (1) for certain products.

VI. - Produzione dei cereali

Table VI: Production of cereals, showing data for Frumento, Riso, and other grain crops.

VII. - Produzione dei foraggi

Table VII: Production of forage, detailing the production of hay and other feed crops.

(*) Vedi « Avvertenze alle tavole »: pag. 1.

175. - ERBA

REGIONE AGRARIA DI COLLINA

ZONA AGRARIA

Tav. III.

I. - Dati generali

DELLA BRIANZA COMASCA

Table I: General data. Columns include 1. Dati geografici, 2. Popolazione (Censim. 21-IV-1931-IX), 3. Popolazione agricola, 4. Aziende agricole, 5. Bestiame.

II. - Superficie per qualità di coltura

III. - Ripartizione superficie seminativi

IV. - Superficie e densità delle colture legnose (*)

Table II: Surface by quality of cultivation. Columns: Qualità di coltura, superficie (semplici, con piante legnose, totale).

Table III: Distribution of sown surface. Columns: Coltivazioni, superficie (ripetuta, intercalari, totale).

Table IV: Surface and density of woody crops. Columns: Coltivazioni, superficie (pura, prevalente, secondaria), densità.

V. - Superficie e produzione delle singole coltivazione - Densità delle coltivazioni legnose

Table V: Surface and production of individual crops. Columns: Qualità di coltura, superficie (integrante, ripetuta), produzione (media per ettaro, totale in base al rendim. unit.), densità.

VI. - Produzione dei cereali

VII. - Produzione dei foraggi

Table VI: Production of cereals. Columns: Coltivazioni, superficie, produzione (media per ettaro, totale).

Table VII: Production of forage. Columns: Coltivazioni, produzione (prod. tot., prod. accessoria).

(*) Vedi « Avvertenze alle tavole »: pag. 1.

176. - FIGINO SERENZA

REGIONE AGRARIA DI COLLINA

ZONA AGRARIA

DELLA BRIANZA COMASCA

Tav. III.

I. - Dati generali

Table I: General data including population (1. Dati geografici, 2. Popolazione, 3. Popolazione agricola), agricultural enterprises (4. Aziende agricole), and livestock (5. Bestiame).

II. - Superficie per qualità di coltura

Table II: Surface area by quality of cultivation, showing categories like Seminativi, Prati permanenti, etc.

III. - Ripartizione superficie seminativi

Table III: Distribution of sown surface, categorized by cultivation type (Coltiv. avvicendate, etc.)

IV. - Superficie e densità delle colture legnose (*)

Table IV: Surface area and density of woody crops, including viticulture and olive groves.

V. - Superficie e produzione delle singole coltivazioni - Densità delle coltivazioni legnose

Table V: Surface area and production of individual crops, including cereals and woody crops, with detailed yield data.

VI. - Produzione dei cereali

Table VI: Production of cereals, detailing yields for wheat, rice, and other grains.

VII. - Produzione dei foraggi

Table VII: Production of forage, including hay and other feed crops.

(*) Vedi « Avvertenze alle tavole »: pag. 1.

177. - INVERIGO

REGIONE AGRARIA DI COLLINA

ZONA AGRARIA

Tav. III.

I. - Dati generali

DELLA BRIANZA COMASCA

Table I: General data. Columns include: 1. Dati geografici (Geographical data), 2. Popolazione (Censim. 21-IV-1931-IX) (Population), 3. Popolazione agricola (*) (Censim. 21-IV-1931-IX) (Agricultural population), 4. Aziende agricole (*) (Censim. agr. 19-III-1930-VIII) (Farms), 5. Bestiame (*) (Censim. agr. 19-III-1930-VIII) (Livestock).

II. - Superficie per qualità di coltura

III. - Ripartizione superficie seminativi

IV. - Superficie e densità delle colture legnose (*)

Table II: Surface by quality of cultivation. Columns: QUALITÀ DI COLTURA, SUPERFICIE (ettari) - Qualità di coltura (semplici, con piante legnose, totale).

Table III: Distribution of sown surface. Columns: COLTIVAZIONI, SUPERFICIE INTEGRANTE, SUPERF. RIPETUTA COLTIVAZIONI INTERCALARI, nel seminativi, nelle colt. legn. spec., totale.

Table IV: Surface and density of woody crops. Columns: COLTIVAZIONI, SUPERFICIE INTEGRANTE (pura, prevalente, mista), SUPERFICIE RIPETUTA (a coltura promiscua, piante nelle tare e sparse).

V. - Superficie e produzione delle singole coltivazioni - Densità delle coltivazioni legnose

Table V: Surface and production of single cultivations - Density of woody cultivations. Columns: N. elenco coltivaz. (*), QUALITÀ DI COLTURA, SUPERFICIE (Integrante, ripetuta), PRODUZIONE (media per ettaro, totale in base al rendim. unit.), N. elenco coltivaz. (*).

VI. - Produzione dei cereali

VII. - Produzione dei foraggi

Table VI: Production of cereals. Columns: COLTIVAZIONI, SUPERFICIE complessiva (ettari), PRODUZIONE (q.) - media per ettaro, totale in base al rend. unit.

Table VII: Production of forage. Columns: COLTIVAZIONI, PROD. TOT. (media 1923-'28, 1929), PROD. ACCESSORIA (media 1923-'28, 1929).

(*) Vedi « Avvertenze alle tavole »: pag. 1.

178. - LAMBRUGO

REGIONE AGRARIA DI COLLINA

ZONA AGRARIA

Tav. III.

I. - Dati generali

DELLA BRIANZA COMASCA

Table I: Dati generali. Columns: 1. Dati geografici, 2. Popolazione (Censim. 21-IV-1931-IX), 3. Popolazione agricola (*), 4. Aziende agricole (*), 5. Bestiame (*).

II. - Superficie per qualità di coltura

Table II: Superficie per qualità di coltura. Columns: Qualità di coltura, Superficie (ettari) - Qualità di coltura (semplici, con piante legnose), Totale.

III. - Ripartizione superficie seminativi

Table III: Ripartizione superficie seminativi. Columns: Coltivazioni, Superficie (ettari) - Ripartizione (nel seminativi, nelle colt. legn. spec.), Totale.

IV. - Superficie e densità delle colture legnose (*)

Table IV: Superficie e densità delle colture legnose. Columns: Coltivazioni, Superficie (ettari) - Ripartizione (pura, prevalente, mista, secondaria), Densità (n. medio piante per ha.), Produzione (quintali).

V. - Superficie e produzione delle singole coltivazioni - Densità delle coltivazioni legnose

Table V: Superficie e produzione delle singole coltivazioni. Columns: Qualità di coltura, Superficie (ettari) - Ripartizione (integrante, ripetuta), Produzione (quintali) - Media per ettaro, Densità (n. medio piante per ha.).

(*) Ravizzone. - (*) Consoc. al granoturco maggengo. - (*) Erba medica. - (*) Rottini, in parte nell'anno stesso. - (*) Granoturco da foraggio. - (*) 5,0% uva per consumo diretto. - (*) Altri prodotti da colture legnose, rispettivamente nel sessennio 1923-28 e nell'anno 1929: legna da ardere, q. 473 e q. 505. - (*) Strame per lettiera: 1923-28, q. 270; 1929, q. 300.

VI. - Produzione dei cereali

Table VI: Produzione dei cereali. Columns: Coltivazioni, Superficie (ettari) - Ripartizione (semplici, con piante legnose), Produzione (q.) - Media per ettaro, Totale.

VII. - Produzione dei foraggi

Table VII: Produzione dei foraggi. Columns: Coltivazioni, Produzione (q.) - Media per ettaro, Totale.

(*) Vedi « Avvertenze alle tavole »: pag. 1.

Tav. III.

I. - Dati generali

Table I: General data including population, agricultural holdings, and livestock statistics for Lurago d'Erba.

II. - Superficie per qualità di coltura

III. - Ripartizione superficie seminativi

IV. - Superficie e densità delle colture legnose (*)

Table II: Surface area by quality of cultivation, showing simple and complex agricultural areas.

Table III: Distribution of sown surface, categorized by crop type and permanent areas.

Table IV: Surface area and density of woody crops, including vineyards and orchards.

V. - Superficie e produzione delle singole coltivazioni - Densità delle coltivazioni legnose

Table V: Detailed production and density data for various agricultural crops, including cereals and woody plants.

Footnote explaining symbols and abbreviations used in Table V, such as (1) for Ravenna and (2) for Consoc.

VI. - Produzione dei cereali

VII. - Produzione dei foraggi

Table VI: Production of cereals, detailing yields for wheat, rice, and other grains.

Table VII: Production of forage, including hay and other feed crops.

Footnote for Tables VI and VII: (*) Vedi « Avvertenze alle tavole »: pag. 1.

Table I: Dati generali. Columns: 1. Dati geografici, 2. Popolazione (Censim. 21-IV-1931-IX), 3. Popolazione agricola (*), 4. Aziende agricole (*), 5. Bestiame (*).

II. - Superficie per qualità di coltura

Table II: Superficie per qualità di coltura. Columns: QUALITÀ DI COLTURA, SUPERFICIE (ettari) - semplici, con piante legnose, totale.

III. - Ripartizione superficie seminativi

Table III: Ripartizione superficie seminativi. Columns: COLTIVAZIONI, SUPERFICIE INTEGRANTE, SUPERF. RIPETUTA COLTIVAZIONI INTERCALARI.

IV. - Superficie e densità delle colture legnose (*)

Table IV: Superficie e densità delle colture legnose (*). Columns: COLTIVAZIONI, SUPERFICIE INTEGRANTE, SUPERFICIE RIPETUTA.

V. - Superficie e produzione delle singole colture - Densità delle colture legnose

Table V: Superficie e produzione delle singole colture - Densità delle colture legnose. Columns: QUALITÀ DI COLTURA, SUPERFICIE (ettari), PRODUZIONE (quintali), QUALITÀ DI COLTURA, SUPERFICIE (ettari), PRODUZIONE (quintali).

VI. - Produzione dei cereali

Table VI: Produzione dei cereali. Columns: COLTIVAZIONI, SUPERFICIE complessiva (ettari), PRODUZIONE (q.) - media per ettaro, totale in base al rend. unit.

VII. - Produzione dei foraggi

Table VII: Produzione dei foraggi. Columns: COLTIVAZIONI, PROD. TOT. 1923-28, 1929, PROD. ACCESSORIA, PROD. TOT. 1923-28, 1929.

(*) Vedi « Avvertenze alle tavole »: pag. 1.

181. - MERONE

REGIONE AGRARIA DI COLLINA

ZONA AGRARIA

Tav. III.

I. - Dati generali

DELLA BRIANZA COMASCA

Table I: Dati generali. Columns include: 1. Dati geografici, 2. Popolazione (Censim. 21-IV-1931-IX), 3. Popolazione agricola (*), 4. Aziende agricole (*), 5. Bestiame (*).

II. - Superficie per qualità di coltura

III. - Repartizione superficie seminativi

IV. - Superficie e densità delle colture legnose (*)

Table II: Superficie per qualità di coltura. Columns: QUALITÀ DI COLTURA, SUPERFICIE (ettari) - Qualità di coltura (semplici, con piante legnose, totale).

Table III: Repartizione superficie seminativi. Columns: COLTIVAZIONI, SUPERFICIE INTEGRANTE (ettari), SUPERF. RIPETUTA COLTIVAZIONI INTERCALARI (ettari).

Table IV: Superficie e densità delle colture legnose (*). Columns: COLTIVAZIONI, SUPERFICIE INTEGRANTE (pura, prevalente, mista, secondaria), SUPERFICIE RIPETUTA (promiscua, piante nelle tare sparse).

V. - Superficie e produzione delle singole coltivarioni - Densità delle coltivarioni legnose

Table V: Superficie e produzione delle singole coltivarioni - Densità delle coltivarioni legnose. Columns: N. elenco coltivarioni, QUALITÀ DI COLTURA, SUPERFICIE (ettari), PRODUZIONE (quintali), N. elenco coltivarioni.

(*) Consoc. al granturco maggengo. - (1) 60% trifoglio prat., 40% loietto. - (2) Rotti, in parte, nell'anno stesso. - (3) 5,0% uva per consumo diretto. - (4) Piante ornamentali e fruttiferi. - (5) Altri prodotti da colture legnose, rispettiv. nel sessennio 1923-'28 e nell'anno 1929: legna da ardere, q. 890 e q. 890; stame per lettiera, q. 310 e q. 310. - (6) Stame per lettiera: 1923-'28, q. 140; 1929, q. 140.

VI. - Produzione dei cereali

VII. - Produzione dei foraggi

Table VI: Produzione dei cereali. Columns: COLTIVAZIONI, SUPERFICIE complessiva (ettari), PRODUZIONE (q.) - media per ettaro, totale in base al rend. unit.

Table VII: Produzione dei foraggi. Columns: COLTIVAZIONI, PROD. TOT. (media 1923-'28, 1929), PROD. ACCESSORIA, PROD. TOT. (media 1923-'28, 1929).

(*) Vedi « Avvertenze alle tavole » pag. 1.

182. - MONGUZZO

REGIONE AGRARIA DI COLLINA

ZONA AGRARIA

Tav. III.

I. - Dati generali

DELLA BRIANZA COMASCA

Table I: Dati generali. Columns include: 1. Dati geografici, 2. Popolazione (Presente, Residente), 3. Popolazione agricola, 4. Aziende agricole, 5. Bestiame.

II. - Superficie per qualità di coltura

Table II: Superficie per qualità di coltura. Columns: QUALITÀ DI COLTURA, SUPERFICIE (ettari) - Qualità di coltura (semplici, con piante legnose), totale.

III. - Ripartizione superficie seminativi

Table III: Ripartizione superficie seminativi. Columns: COLTIVAZIONI, SUPERFICIE INTEGRANTE, SUPERF. RIPETUTA COLTIVAZIONI INTERCALARI.

IV. - Superficie e densità delle colture legnose (*)

Table IV: Superficie e densità delle colture legnose. Columns: COLTIVAZIONI, SUPERFICIE INTEGRANTE (pura, mista), SUPERFICIE RIPETUTA (a coltura promiscua, piante nelle tare e sparse).

V. - Superficie e produzione delle singole coltivazioni - Densità delle coltivazioni legnose

Table V: Superficie e produzione delle singole coltivazioni. Columns: N. elenco coltivaz., QUALITÀ DI COLTURA, SUPERFICIE (integrante, ripetuta), PRODUZIONE (media per ettaro, totale in base al rendim. unit.), N. elenco coltivaz., QUALITÀ DI COLTURA, SUPERFICIE (integrante, ripetuta), PRODUZIONE (media per ha., totale).

VI. - Produzione dei cereali

Table VI: Produzione dei cereali. Columns: COLTIVAZIONI, SUPERFICIE complessiva, PRODUZIONE (q.) - media per ettaro, totale in base al rendim. unit.

VII. - Produzione dei foraggi

Table VII: Produzione dei foraggi. Columns: COLTIVAZIONI, PROD. TOT. (media 1923-28, 1929), PROD. ACCESSORIA, PROD. TOT. (media 1923-28, 1929).

(*) Vedi « Avvertenze alle tavole »: pag. 1.

183. - NIBIONNO

REGIONE AGRARIA DI COLLINA

ZONA AGRARIA

Tav. III.

I. - Dati generali

DELLA BRIANZA COMASCA

Table I: General data. Columns include: 1. Dati geografici (Geographical data), 2. Popolazione (Population), 3. Popolazione agricola (Agricultural population), 4. Aziende agricole (Agricultural enterprises), 5. Bestiame (Livestock).

II. - Superficie per qualità di coltura

III. - Ripartizione superficie seminativi

IV. - Superficie e densità delle colture legnose (*)

Table II: Surface by quality of cultivation. Columns: Qualità di coltura, Qualità di coltura (semplici, con piante legnose, totale), Superficie (ettari).

Table III: Distribution of sown surface. Columns: Coltivazioni, Superficie (integrante, nel seminativi, nelle colt. legn. spec., totale), Superficie complessiva.

Table IV: Surface and density of woody crops. Columns: Coltivazioni, Superficie (integrante, ripetuta), Densità (n. medio piante per ha.), Produzione (quintali).

V. - Superficie e produzione delle singole coltivazioni - Densità delle coltivazioni legnose

Table V: Surface and production of individual crops. Columns: Qualità di coltura, Superficie (integrante, ripetuta), Produzione (media per ettaro, totale in base al rendim. unit.), Densità (n. medio piante per ha.), Produzione (quintali).

VI. - Produzione dei cereali

VII. - Produzione dei foraggi

Table VI: Production of cereals. Columns: Coltivazioni, Superficie complessiva (ettari), Produzione (media per ettaro, totale in base al rendim. unit.).

Table VII: Production of forage. Columns: Coltivazioni, Produzione (media 1923-28, 1929), Produzione accessoria (media 1923-28, 1929).

(*) Vedi « Avvertenze alle tavole »: pag. 1.

184. - ORSENIGO

REGIONE AGRARIA DI COLLINA

ZONA AGRARIA

DELLA BRIANZA COMASCA

Tav. III.

L - Dati generali

Table with 5 main sections: 1. Dati geografici, 2. Popolazione, 3. Popolazione agricola, 4. Aziende agricole, 5. Bestiame. Includes data on territory, population, agricultural holdings, and livestock.

II. - Superficie per qualità di coltura

III. - Ripartizione superficie seminativi

IV. - Superficie e densità delle colture legnose (*)

Table II: Surface by quality of cultivation. Columns: Qualità di coltura, Qualità di coltura (semplici, con piante legnose), totale.

Table III: Distribution of sown surface. Columns: Coltivazioni, Superficie irrigante, nel semin., nelle colt. legn. spec., totale.

Table IV: Surface and density of woody crops. Columns: Coltivazioni, Superficie integrante (pura, mista), Superficie ripetuta (a coltura promiscua, piante nelle tare e sparse).

V. - Superficie e produzione delle singole coltivazioni - Densità delle coltivazioni legnose

Table V: Surface and production of individual crops. Columns: Qualità di coltura, Superficie (integrante, ripetuta), Produzione (media per ettaro, totale in base al rendm. unit.), Qualità di coltura legnose, Superficie (integrante, ripetuta), Produzione (media per ha., totale).

(*) Ravizzone. - (*) Conosc. al granoturco maggengo. - (*) 40% trifoglio prat., 30% loietto, 30% erba medica. - (*) Rotti, in parte, nell'anno stesso. - (*) Granoturco da foraggio e segale. - (*) Altri prodotti da colture legnose, rispettiv. nel sessennio 1923-'28 e nell'anno 1929; legna da ardere, q. 1.102 e q. 1.102; strame per lettiera, q. 620 e q. 620. - (*) Strame per lettiera: 1923-'28, q. 312; 1929, q. 312.

VI. - Produzione dei cereali

VII. - Produzione dei foraggi

Table VI: Production of cereals. Columns: Coltivazioni, Superficie complessiva, Produzione (media per ettaro, totale in base al rendm. unit.).

Table VII: Production of forage. Columns: Coltivazioni, Prod. Tot., Produz. Accessoria, Prod. Tot. (In quintali di fieno normale).

(*) Vedi « Avvertenze alle tavole »: pag. 1.

185. - PONTE LAMBRO

REGIONE AGRARIA DI COLLINA

ZONA AGRARIA

DELLA BRIANZA COMASCA

Tab. III.

I. - Dati generali

Table I: General data. Columns include: 1. Dati geografici (Geographical data), 2. Popolazione (Population), 3. Popolazione agricola (Agricultural population), 4. Aziende agricole (Agricultural enterprises), 5. Bestiame (Livestock).

II. - Superficie per qualità di coltura

III. - Ripartizione superficie seminativi

IV. - Superficie e densità delle colture legnose (*)

Table II: Surface by quality of cultivation. Columns: Qualità di coltura (Quality of cultivation), Superficie (ettari) (Surface in hectares), Qualità di coltura (Quality of cultivation), Totale (Total).

Table III: Distribution of sown surface. Columns: Coltivazioni (Cultivations), Superficie integrante (Integrating surface), Superficie ripetuta (Repeated surface), Totale (Total).

Table IV: Surface and density of woody crops. Columns: Coltivazioni (Cultivations), Superficie integrante (Integrating surface), Superficie ripetuta (Repeated surface), Densità (Density).

V. - Superficie e produzione delle singole coltivazioni - Densità delle coltivazioni legnose

Table V: Surface and production of individual cultivations - Density of woody cultivations. Columns: Qualità di coltura (Quality of cultivation), Superficie (ettari) (Surface in hectares), Produzione (quintali) (Production in quintals), Densità (Density).

VI. - Produzione dei cereali

VII. - Produzione dei foraggi

Table VI: Production of cereals. Columns: Coltivazioni (Cultivations), Superficie (ettari) (Surface in hectares), Produzione (q.) (Production in quintals).

Table VII: Production of forage. Columns: Coltivazioni (Cultivations), Prod. tot. (Total production), Produz. accessoria (Accessory production), Prod. tot. (Total production).

(*) Vedi « Avvertenze alle tavole »: pag. 1.

186. - ROGENO

REGIONE AGRARIA DI COLLINA

ZONA AGRARIA

DELLA BRIANZA COMASCA

Tab. III.

I. - Dati generali

Table I: General data including population (1931-IX), agricultural population, agricultural enterprises, and livestock (1930-VIII).

II. - Superficie per qualità di coltura

III. - Ripartizione superficie seminativi

IV. - Superficie e densità delle colture legnose (*)

Table II: Surface area by crop quality, including seminativi, prati permanenti, and incolti.

Table III: Distribution of sown surface area, categorized by crop type and permanent crops.

Table IV: Surface area and density of woody crops, including viticulture, olive groves, and fruit trees.

V. - Superficie e produzione delle singole coltivazioni - Densità delle coltivazioni legnose

Table V: Detailed data on crop surface area and production for various crops, including cereals, legumes, and woody crops.

VI. - Produzione dei cereali

VII. - Produzione dei foraggi

Table VI: Production of cereals, showing yield per hectare and total production for wheat, rice, and other grains.

Table VII: Production of forage, detailing the yield of hay and other feed crops.

(*) Vedi « Avvertenze alle tavole »: pag. 1.

187. - SENNA COMASCO

REGIONE AGRARIA DI COLLINA

ZONA AGRARIA

Tav. III.

I. - Dati generali

DELLA BRIANZA COMASCA

Table I: General data. Columns include: 1. Dati geografici (Geographical data), 2. Popolazione (Population), 3. Popolazione agricola (Agricultural population), 4. Aziende agricole (Agricultural enterprises), 5. Bestiame (Livestock).

II. - Superficie per qualità di coltura

III. - Ripartizione superficie seminativi

IV. - Superficie e densità delle colture legnose (*)

Table II: Surface by quality of cultivation. Columns: Qualità di coltura (Quality of cultivation), Superficie (ettari) (Surface in hectares), Qualità di coltura (Quality of cultivation), Totale (Total).

Table III: Distribution of sown surface. Columns: Coltivazioni (Cultivations), Superficie integrante (Integrating surface), Superficie ripetuta (Repeating surface), Totale (Total).

Table IV: Surface and density of woody crops. Columns: Coltivazioni (Cultivations), Superficie integrante (Integrating surface), Superficie ripetuta (Repeating surface), Densità (Density).

V. - Superficie e produzione delle singole coltivazioni - Densità delle coltivazioni legnose

Table V: Surface and production of individual cultivations - Density of woody cultivations. Large table with multiple columns for quality of cultivation, surface, and production.

VI. - Produzione dei cereali

VII. - Produzione dei foraggi

Table VI: Production of cereals. Columns: Coltivazioni (Cultivations), Superficie (ettari) (Surface in hectares), Produzione (q.) (Production in quintals).

Table VII: Production of forage. Columns: Coltivazioni (Cultivations), Prod. Tot. (Total Production), Produz. Accessoria (Accessory Production).

(*) Vedi « Avvertenze alle tavole »: pag. 1.

188. - BERNATE ROSÀLES

REGIONE AGRARIA DI COLLINA

ZONA AGRARIA

DEL BASSO COMASCO

Tab. III.

I. - Dati generali

Table I: General data. Columns include: 1. Dati geografici (Geographical data), 2. Popolazione (Population), 3. Popolazione agricola (Agricultural population), 4. Aziende agricole (Agricultural enterprises), 5. Bestiame (Livestock).

II. - Superficie per qualità di coltura

Table II: Surface area by quality of cultivation. Columns: Qualità di coltura (Quality of cultivation), Superficie (ettari) (Surface in hectares), split into Qualità di coltura (Quality of cultivation) and Totale (Total).

III. - Ripartizione superficie seminativi

Table III: Distribution of sown surface. Columns: Coltivazioni (Cultivations), Superficie (ettari) (Surface in hectares), Ripetuta (Repetitive), Intercalari (Intercalary), Totale (Total).

IV. - Superficie e densità delle colture legnose (*)

Table IV: Surface and density of woody crops. Columns: Coltivazioni (Cultivations), Superficie (ettari) (Surface in hectares), Ripetuta (Repetitive), Intercalari (Intercalary), Totale (Total).

V. - Superficie e produzione delle singole coltivazioni - Densità delle coltivazioni legnose

Table V: Surface and production of individual cultivations - Density of woody cultivations. Large table with multiple columns for quality of cultivation, surface, and production.

(*) Miglio. - (*) Ravizzone. - (*) Cotsoo, alle patate - (*) Rotti nell'anno stesso - (*) Avena. - (*) Trifoglio inc. e granoturco da foraggio. - (*) Altri prodotti da colture legnose, rispettiv. nel sessennio 1923-'28 e nell'anno 1929: legna da ardere, q. 295 e q. 295. - (*) Strame per lettiera: 1923-'28, q. 50; 1929, q. 50.

VI. - Produzione dei cereali

Table VI: Production of cereals. Columns: Coltivazioni (Cultivations), Superficie (ettari) (Surface in hectares), Produzione (q.) (Production in quintals), split into media per ettaro (average per hectare) and totale in base al rend. unit. (total based on yield unit).

VII. - Produzione dei foraggi

Table VII: Production of forage. Columns: Coltivazioni (Cultivations), Produzione (q.) (Production in quintals), split into media per ettaro (average per hectare) and totale in base al rend. unit. (total based on yield unit).

(*) Vedi « Avvertenze alle tavole »: pag. 1.

189. - BREGNANO

REGIONE AGRARIA DI COLLINA

ZONA AGRARIA

Tab. III.

I. - Dati generali

DEL BASSO COMASCO

Table I: General data. Columns include: 1. Dati geografici (Geographical data), 2. Popolazione (Population), 3. Popolazione agricola (Agricultural population), 4. Aziende agricole (Agricultural enterprises), 5. Bestiame (Livestock).

II. - Superficie per qualità di coltura

III. - Ripartizione superficie seminativi

IV. - Superficie e densità delle colture legnose (*)

Table II: Surface by quality of cultivation. Columns: Qualità di coltura (Quality of cultivation), Superficie (ettari) (Surface in hectares).

Table III: Distribution of sown surface. Columns: Coltivazioni (Cultivations), Superficie (ettari) (Surface in hectares).

Table IV: Surface and density of woody crops. Columns: Coltivazioni (Cultivations), Superficie integrante (Integrating surface), Superficie ripetuta (Repeating surface).

V. - Superficie e produzione delle singole coltivazioni - Densità delle coltivazioni legnose

Table V: Surface and production of individual cultivations - Density of woody cultivations. Columns: N. elenco coltivaz. (Cultivation list number), Qualità di coltura (Quality of cultivation), Superficie (ettari) (Surface in hectares), Produzione (quintali) (Production in quintals).

VI. - Produzione dei cereali

VII. - Produzione dei foraggi

Table VI: Production of cereals. Columns: Coltivazioni (Cultivations), Superficie complessiva (ettari) (Total surface in hectares), Produzione (q.) (Production in quintals).

Table VII: Production of forage. Columns: Coltivazioni (Cultivations), Prod. Tot. (Total production), Produz. Accessoria (Accessory production).

(*) Vedi « Avvertenze alle tavole »: pag. 1.

191. - CASSINA RIZZARDI

REGIONE AGRARIA DI COLLINA

ZONA AGRARIA

DEL BASSO COMASCO

Tav. III.

I. - Dati generali

1. Dati geografici	2. Popolazione (Censim. 21-IV-1931-IX)		3. Popolazione agricola (*) (Censim. 21-IV-1931-IX)				4. Aziende agricole (*) (Censim. agr. 19-III-1930-VIII)					5. Bestiame (*) (Censim. agr. 19-III-1930-VIII)	
	Presente:		Posiz. prof. capo famiglia	Fam. glie	Com- ponenti	Classi di ampiezza	Num.	Superf. ha.	Sistema di conduz.	Num.	Superf. ha.	Bovini N.	Bovini:
Giacitura prov. del territ.: <i>Collina</i>	In complesso	958	Condu. terreni propri	34	212	1. Fino a 0,50 ha.	36	7	Economia diretta	53	95	Equini	47
Posizione geografica del Centro princ. (*)	Per km ² di superf. agr. e forest.	276	Fittavoll.	2	11	2. da 0,51 a 1	21	16	Affitto	68	203	Suini	69
lat. 45° 45'	Del centri	606	Colon.	42	228	3. da 1,01 a 3	56	96	Colonia	-	-	Ovini	10
long. 3° 25'	Delle case sparse	347	Giornalieri.	12	44	4. da 3,01 a 5	14	51	Mista	13	17	Caprini	11
massima m. 344	Residente:		Altri addetti.	9	35	5. da 5,01 a 10	2	13					
Altimetria s/m: minima 295	In complesso	961	Totale	99 (*)	530	6. da 10,01 a 20	2	21					
preval. (*) 300 ÷ 320	Per km ² di superf. agr. e forest.	279				7. da 20,01 a 50	2	51					
del Centro principale (*) 321		295				8. da 50,01 a 100	1	60					
						9. da 100,01 a 500	-	-					
						10. oltre 500	-	-					
						Totale	134	315	Totale	184	315		

II. - Superficie per qualità di coltura

QUALITÀ DI COLTURA	SUPERFICIE (ettari)		
	Qualità di coltura semplici	con piante legnose	totale
1. Seminativi	112	84	196
2. Prati permanenti	56	-	56
3. Prati-pascoli perm.	-	-	-
4. Pascoli permanenti	-	-	-
5. Colture legnose specializzate	-	-	-
6. Boschi (compresi castagneti da frutto)	-	74	74
7. Incolti produttivi	-	-	-
Totale	168	158	326
Superficie agraria e forestale	-	-	326
8. Superficie improduttiva	-	-	19
Superficie territoriale	-	-	345

III. - Ripartizione superficie seminativi

COLTIVAZIONI	SUPERFICIE INTEGRANTE (ettari)	SUPERF. RIPETUTA COLTIVAZIONI INTERCALARI (ettari)		
		nel seminativi	nelle colt. legn. spec.	totale
Coltiv. avvicendate:				
1. Cereali	104	29	-	29
2. Oliv. industriali	-	-	-	-
3. Altre coltivazioni	57	4	-	4
4. Foraggiere	24	57	-	57
5. Riposi con o senza pasco. Tare	10	-	-	-
Totale	196	90	-	90
Coltiv. permanenti:				
6. Orti stabili, risalestab., ecc. Tare	1	-	-	-
Totale	1	-	-	-
Superficie complessiva	196	-	-	-

IV. - Superficie e densità delle colture legnose (*)

COLTIVAZIONI	SUPERFICIE INTEGRANTE						SUPERFICIE RIPETUTA						
	a coltura specializzata						a coltura promiscua						
	pura		prevalente		mista		secondaria		a coltura promiscua		piante nelle tare e sparse		
	ettari	n. medio piante per ha.	ettari	n. medio piante per ha.	totale (colonne 2+4) ettari	ettari	n. medio piante per ha.	ettari	n. medio piante per ha.	ettari	n. medio piante per ha.	ettari	n. medio piante per ha.
1. Viti	-	-	-	-	-	-	-	-	-	-	-	-	-
2. Oliv. Sostegni vivi	-	-	-	-	-	-	-	-	-	-	-	-	-
3. Oliv. secchi	-	-	-	-	-	-	-	-	-	-	-	-	-
4. Agrumi	-	-	-	-	-	-	-	-	-	-	-	-	-
5. Gelsi	-	-	-	-	-	-	-	-	-	-	-	-	-
6. Fruttiferi	-	-	-	-	-	-	-	-	-	-	-	-	-
7. Piante ornament.	-	-	-	-	-	-	-	-	-	-	-	-	-
8. Altre	-	-	-	-	-	-	-	-	-	-	-	-	-
9. Viti, canneti, ecc. Tare	-	-	-	-	-	-	-	-	-	-	-	-	-
Superficie compless.	-	-	-	-	-	-	-	-	-	-	-	-	-

V. - Superficie e produzione delle singole coltivazioni - Densità delle coltivazioni legnose

N. elenco coltivaz. (*)	QUALITÀ DI COLTURA E COLTIVAZIONI	SUPERFICIE (ettari)		PRODUZIONE (quintali)						N. elenco coltivaz. (*)	QUALITÀ DI COLTURA E COLTIVAZIONI	SUPERFICIE (ettari)				PRODUZIONE (quintali)				
		Integrante	ripetuta	media per ettaro				totale in base al rendim. unit. (col. 9+10)	Integrante			ripetuta	media per ha. sulla superf. integr. a colt. pura (col. 3)	totale (col. 5+6+7+8)	media per ha. sulla superf. integr. a colt. pura (col. 3)	totale (col. 5+6+7+8)				
				1923-'28	1929	1923-'28 (col. 3+4) × (col. 7)	1929 (col. 3+4) × (col. 8)										a coltura pura	a coltura mista prevalente	totale	a coltura secondaria
	Seminativi																			
	Semplici e con piante legnose																			
1	Frumento { tenero	68	-	20,6	-	20,6	22,0	1.401	1.496											
2	Frumento { duro	-	-	-	-	-	-	-	-											
3	Segale	18	-	20,0	-	20,0	22,0	360	396											
4	Orzo	-	-	-	-	-	-	-	-											
5	Avena	9	-	19,4	-	19,4	21,0	175	189											
6	Riso (risone)	-	-	-	-	-	-	-	-											
7	Granoturco { maggenzo	9	-	27,3	-	27,3	28,0	246	252											
8	Granoturco { cinquantino	-	-	-	-	-	-	-	-											
9	Altri cereali	-	29	-	9,5	9,5	11,0	276	319											
10	Barbabetole da zucchero	-	-	-	-	-	-	-	-											
11	Canapa { seme	-	-	-	-	-	-	-	-											
12	Canapa { tiglio	-	-	-	-	-	-	-	-											
13	Lino { seme	-	-	-	-	-	-	-	-											
14	Lino { tiglio	-	-	-	-	-	-	-	-											
15	Tabacco	-	-	-	-	-	-	-	-											
16	Altre coltivazioni industriali	-	-	-	-	-	-	-	-											
17	Patate	57	-	115,3	-	115,3	120,0	6.570	6.840											
18	Fave da seme	-	-	-	-	-	-	-	-											
19	Fagioli (*)	-	23	-	1,3	1,3	1,3	29	29											
20	Ceci	-	-	-	-	-	-	-	-											
21	Cicerchie	-	-	-	-	-	-	-	-											
22	Lenticchie	-	-	-	-	-	-	-	-											
23	Lupini	-	-	-	-	-	-	-	-											
24	Piselli	-	-	-	-	-	-	-	-											
25	Veccia	-	-	-	-	-	-	-	-											
26	Altre leguminose da granella	-	-	-	-	-	-	-	-											
27	Legumi freschi da sgusciare	-	-	-	-	-	-	-	-											
28	Asparagi	-	-	-	-	-	-	-	-											
29	Carofani	-	-	-	-	-	-	-	-											
30	Cardi, finocchi e sedani	-	-	-	-	-	-	-	-											
31	Cavoli	-	4	-	77,5	77,5	80,0	310	320											
32	Cavolfiori	-	-	-	-	-	-	-	-											
33	Cipolle e aglio	-	-	-	-	-	-	-	-											
34	Pomodori	-	-	-	-	-	-	-	-											
35	Poponi e cocomeri	-	-	-	-	-	-	-	-											
36	Altri ortaggi	-	-	-	-	-	-	-	-											
37	Orti familiari (*)	1	-	7,5	-	7,5	8,5	7,5	8,5											
38	Flori (*) { recati	-	-	-	-	-	-	-	-											
39	Flori (*) { e foglie da profum.	-	-	-	-	-	-	-	-											
40	Colt. orn. e per fronda verde (*)	-	-	-	-	-	-	-	-											
41	Altre coltivazioni	-	-	-	-	-	-	-	-											
42	Prati avvicendati (*)	14	-	82,5	-	82,5	82,5	1.155	1.155											
43	Id. id. (anno d'imp.) (*)	-	21	-	9,0	9,0	9,0	188	188											
44	Erba: annuali (*); intercalari (*)	10	57	27,5	25,2	25,5	25,9	1.710	1.735											
	Riposi con o senza pascolo	-	-	-	-	-	-	-	-											
	Tare	-	10	-	-	-	-	-	-											
	Totale	196	-	-	-	-	-	-	-											
	Prati, prati-pasc. e pasc. perm.																			
	Semplici e con piante legnose																			
45	Prati permanenti (*)	64	-	62,9	-	62,9	63,9	3.395	2.450											
46	Prati-pascoli permanenti	-	-	-	-	-	-	-	-											
47	Pascoli permanenti	-	-	-	-	-	-	-	-											

192. - CERMENATE

REGIONE AGRARIA DI COLLINA

ZONA AGRARIA

Tav. III.

I. - Dati generali

DEL BASSO COMASCO

Table I: Dati generali. Columns include: 1. Dati geografici, 2. Popolazione (Censim. 21-IV-1931-IX), 3. Popolazione agricola (*), 4. Aziende agricole (*), 5. Bestiame (*).

II. - Superficie per qualità di coltura

Table II: Superficie per qualità di coltura. Columns: QUALITÀ DI COLTURA, SUPERFICIE (ettari) - Qualità di coltura (semplici, con piante legnose), totale.

III. - Ripartizione superficie seminativi

Table III: Ripartizione superficie seminativi. Columns: COLTIVAZIONI, SUPERFICIE INTEGRANTE, SUPERF. RIPETUTA COLTIVAZIONI INTERCALARI.

IV. - Superficie e densità delle colture legnose (*)

Table IV: Superficie e densità delle colture legnose. Columns: COLTIVAZIONI, SUPERFICIE INTEGRANTE (pura, prevalente, mista), SUPERFICIE RIPETUTA (a coltura promiscua, piante nelle tare e sparse).

V. - Superficie e produzione delle singole coltivarioni - Densità delle coltivarioni legnose

Table V: Superficie e produzione delle singole coltivarioni. Columns: QUALITÀ DI COLTURA E COLTIVAZIONI, SUPERFICIE (ettari), PRODUZIONE (quintali), DENSITÀ DELLE COLTIVAZIONI LEGNOSE.

(*) Ravizzone. - (1) Consoc. alle patate. - (2) 78% trifoglio prat., 22% erba medica. - (3) Rotti, in parte, nell'anno stesso. - (4) Trifoglio inc. e granoturco da foraggio. - (5) Altri prodotti da colture legnose, rispettiv. nel sessennio 1923-'28 e nell'anno 1929: legna da ardere, q. 3.015 e q. 3.015.

VI. - Produzione dei cereali

Table VI: Produzione dei cereali. Columns: COLTIVAZIONI, SUPERFICIE complessiva (ettari), PRODUZIONE (q.) - media per ettaro, totale in base al rend. unit.

VII. - Produzione dei foraggi

Table VII: Produzione dei foraggi. Columns: COLTIVAZIONI, PROD. TOT. (media 1923-'28, 1929), PROD. A CENSO (media 1923-'28, 1929).

(*) Vedi « Avvertenze alle tavole »: pag. 1.

193. - FINO MORNASCO

REGIONE AGRARIA DI COLLINA

ZONA AGRARIA

Tav. III.

I. - Dati generali

DEL BASSO COMASCO

Table I: General data including population (1. Dati geografici, 2. Popolazione, 3. Popolazione agricola), agricultural enterprises (4. Aziende agricole), and livestock (5. Bestiame).

II. - Superficie per qualità di coltura

III. - Ripartizione superficie seminativi

IV. - Superficie e densità delle colture legnose (*)

Table II: Surface by quality of cultivation, showing categories like Seminativi, Prati permanenti, Pascoli permanenti, etc.

Table III: Distribution of surface in arable lands, categorized by crop type (Cereali, Industriali, etc.) and land use (Cultiv. avvicendate, permanenti).

Table IV: Surface and density of woody crops, detailing integrated and ripetuta surfaces, and types of plants (Viti, Olivi, Agrumi, etc.).

V. - Superficie e produzione delle singole coltivazioni - Densità delle coltivazioni legnose

Table V: Surface and production of individual crops and woody crop densities. Includes detailed data for various crops like Frumento, Riso, and various types of trees and shrubs.

VI. - Produzione dei cereali

VII. - Produzione dei foraggi

Table VI: Production of cereals, showing yield per hectare and total production for crops like Frumento and Riso.

Table VII: Production of forage, detailing production of hay and other feed crops, including accessoria production.

(*) Vedi « Avvertenze alle tavole »: pag. 1.

194. - GRANDATE

REGIONE AGRARIA DI COLLINA

ZONA AGRARIA

Tav. III.

I. - Dati generali

DEL BASSO COMASCO

Table I: General data including population, agricultural population, farms, and livestock. Columns include geographical data, population (present and residential), agricultural population, farms (classes of size), and livestock (cattle, horses, sheep, etc.).

II. - Superficie per qualità di coltura

III. - Ripartizione superficie seminativi

IV. - Superficie e densità delle colture legnose (*)

Table II: Surface area by quality of cultivation. Columns: Quality of cultivation, simple, with woody plants, total.

Table III: Distribution of sown surface. Columns: Cultivations, surface area, in semi-sown, in woody plants, total.

Table IV: Surface area and density of woody crops. Columns: Cultivations, pure, prevalent, secondary, total, surface area, density.

V. - Superficie e produzione delle singole coltivazioni - Densità delle coltivazioni legnose

Table V: Surface area and production of individual cultivations. Columns: Quality of cultivation, surface area (integrating, repeated), production (average per hectare, total), density of woody crops.

VI. - Produzione dei cereali

VII. - Produzione dei foraggi

Table VI: Production of cereals. Columns: Cultivations, surface area, production (average per hectare, total).

Table VII: Production of forage. Columns: Cultivations, total production, accessory production.

(*) Vedi « Avvertenze alle tavole »: pag. 1.

195. - LUISAGO

REGIONE AGRARIA DI COLLINA

ZONA AGRARIA

Tav. III.

I. - Dati generali

DEL BASSO COMASCO

Table I: Dati generali. Columns include: 1. Dati geografici, 2. Popolazione (Presente, Residente), 3. Popolazione agricola (Posiz. profess., Famiglie, Componenti), 4. Aziende agricole (Classi di ampiezza, Num., Superf. ha., Sistema di conduz.), 5. Bestiame (Bovini, Equini, Suini, Ovini, Caprini).

II. - Superficie per qualità di coltura

III. - Ripartizione superficie seminativi

IV. - Superficie e densità delle colture legnose (*)

Table II: Superficie per qualità di coltura. Columns: QUALITÀ DI COLTURA, SUPERFICIE (ettari) - Qualità di coltura (semplici, con piante legnose), totale.

Table III: Ripartizione superficie seminativi. Columns: COLTIVAZIONI, SUPERFICIE INTEGRANTE (ettari), SUPERF. RIPETUTA COLTIVAZIONI INTERCALARI (ettari) - nei seminativi, nelle colt. legn. spec., totale.

Table IV: Superficie e densità delle colture legnose. Columns: COLTIVAZIONI, SUPERFICIE INTEGRANTE (a coltura specializzata - pura, prevalente, mista; a coltura promiscua), SUPERFICIE RIPETUTA (a coltura promiscua, piante nelle tarcospase).

V. - Superficie e produzione delle singole coltivazioni - Densità delle coltivazioni legnose

Table V: Superficie e produzione delle singole coltivazioni. Columns: N. elenco coltivaz., QUALITÀ DI COLTURA, SUPERFICIE (ettari) - Integrante, ripetuta, PRODUZIONE (quintali) - media per ettaro, totale in base al rendim. unit., N. elenco coltivaz., QUALITÀ DI COLTURA, SUPERFICIE (ettari) - Integrante, ripetuta, PRODUZIONE (quintali) - media per ha., totale (relat. alle superf. di cui alle colt. 5+6+7+8).

VI. - Produzione dei cereali

VII. - Produzione dei foraggi

Table VI: Produzione dei cereali. Columns: COLTIVAZIONI, SUPERFICIE complessiva (ettari), PRODUZIONE (q.) - media per ettaro, totale in base al rendim. unit.

Table VII: Produzione dei foraggi. Columns: COLTIVAZIONI, PRODUZ. TOT. (media 1923-'28, 1929), PRODUZ. ACCESSORIA, PRODUZ. TOT. (media 1923-'28, 1929).

(*) Vedi « Avvertenze alle tavole »: pag. 1.

196. - LURATE CACCIVIO

REGIONE AGRARIA DI COLLINA

ZONA AGRARIA

Tav. III.

I. - Dati generali

DEL BASSO COMASCO

Table I: Dati generali. Columns include 1. Dati geografici, 2. Popolazione, 3. Popolazione agricola, 4. Aziende agricole, 5. Bestiame. Rows include geographical data, population statistics, agricultural holdings, and livestock counts.

II. - Superficie per qualità di coltura

III. - Ripartizione superficie seminativi

IV. - Superficie e densità delle colture legnose (*)

Table II: Superficie per qualità di coltura. Columns: QUALITÀ DI COLTURA, SUPERFICIE (ettari) with sub-columns for sempl. and con piante legnose. Rows list various agricultural types and their total surface area.

Table III: Ripartizione superficie seminativi. Columns: COLTIVAZIONI, SUPERFICIE INTEGRANTE, and sub-columns for ripetuta and totale. Rows list crop types and their distribution.

Table IV: Superficie e densità delle colture legnose. Columns: COLTIVAZIONI, SUPERFICIE INTEGRANTE (pura, prevalente, mista, secondaria), and SUPERFICIE RIPETUTA. Rows list tree crops and their surface area and density.

V. - Superficie e produzione delle singole coltivazioni - Densità delle coltivazioni legnose

Table V: Superficie e produzione delle singole coltivazioni. Large table with columns for QUALITÀ DI COLTURA, SUPERFICIE, PRODUZIONE, and DENSITÀ. Rows list individual crops and their production and density data.

VI. - Produzione dei cereali

VII. - Produzione dei foraggi

Table VI: Produzione dei cereali. Columns: COLTIVAZIONI, SUPERFICIE, PRODUZIONE. Rows list cereal crops and their production statistics.

Table VII: Produzione dei foraggi. Columns: COLTIVAZIONI, PROD. TOT., PROD. ACCESSORIA. Rows list forage crops and their production statistics.

(*) Vedi « Avvertenze alle tavole »: pag. 1.

197. - VERTEMATE CON MINÒPRIO

REGIONE AGRARIA DI COLLINA

ZONA AGRARIA

Tav. III.

I. - Dati generali

DEL BASSO COMASCO

Table I: Dati generali. Includes geographical data, population (present and resident), agricultural population, farm statistics, and livestock inventory.

II. - Superficie per qualità di coltura

III. - Ripartizione superficie seminativi

IV. - Superficie e densità delle colture legnose (*)

Table II: Superficie per qualità di coltura. Lists various agricultural qualities and their corresponding surface areas in hectares.

Table III: Ripartizione superficie seminativi. Details the distribution of sown surface area across different crop types.

Table IV: Superficie e densità delle colture legnose. Provides data on the surface area and plant density for woody crops.

V. - Superficie e produzione delle singole coltivazioni - Densità delle coltivazioni legnose

Table V: Superficie e produzione delle singole coltivazioni. A large table detailing the surface area and production for individual crops, including cereals and woody plants.

VI. - Produzione dei cereali

VII. - Produzione dei foraggi

Table VI: Produzione dei cereali. Details the production of cereals, categorized by type and yield.

Table VII: Produzione dei foraggi. Details the production of forage crops, including hay and other feedstuffs.

(*) Vedi « Avvertenze alle tavole »: pag. 1.

198. - APPIANO GENTILE

REGIONE AGRARIA DI PIANURA

ZONA AGRARIA

DELL'ALTOPIANO COMASCO

Tav. III.

I. - Dati generali

Table I: General data including geographical coordinates, population (total and agricultural), agricultural holdings, and livestock statistics.

II. - Superficie per qualità di coltura

Table II: Surface area by quality of cultivation, categorized by crop type and total area.

III. - Ripartizione superficie seminativi

Table III: Distribution of sown surface area, detailing various crop categories and their respective areas.

IV. - Superficie e densità delle colture legnose (*)

Table IV: Surface area and density of woody crops, including vineyards, orchards, and other woody plantations.

V. - Superficie e produzione delle singole coltivazioni - Densità delle coltivazioni legnose

Table V: Detailed data on surface area and production of individual crops, including density of woody crops. Includes sub-tables for grain production and woody crop production.

VI. - Produzione dei cereali

Table VI: Production of cereals, showing yield per hectare and total production for various grain types.

VII. - Produzione dei foraggi

Table VII: Production of forage, detailing the production of various types of hay and other feed crops.

(*) Vedi « Avvertenze alle tavole »: pag. 1.

199. - CADORAGO

REGIONE AGRARIA DI PIANURA

ZONA AGRARIA

Tav. III.

I. - Dati generali

DELL'ALTOPIANO COMASCO

Table I: Dati generali. Columns include: 1. Dati geografici (Giacitura, Posizione geografica, Altimetria); 2. Popolazione (Presente, Residente); 3. Popolazione agricola (Prof. fam., Fam. comp.); 4. Aziende agricole (Classi di ampiezza, Num., Superf.); 5. Bestiame (Bovini, Equini, Suini, Ovini, Caprini).

II. - Superficie per qualità di coltura

III. - Ripartizione superficie seminativi

IV. - Superficie e densità delle colture legnose (*)

Table II: Superficie per qualità di coltura. Columns: QUALITÀ DI COLTURA, SUPERFICIE (ettari) - qualità di coltura (semplici, con piante legnose), totale.

Table III: Ripartizione superficie seminativi. Columns: COLTIVAZIONI, SUPERFICIE INTEGRANTE, SUPERF. RIPETUTA COLTIVAZIONI INTERCALARI.

Table IV: Superficie e densità delle colture legnose. Columns: COLTIVAZIONI, SUPERFICIE INTEGRANTE (pura, prevalente, mista), SUPERFICIE RIPETUTA (a coltura promiscua, piante nelle tare e sparse).

V. - Superficie e produzione delle singole coltivazioni - Densità delle coltivazioni legnose

Table V: Superficie e produzione delle singole coltivazioni. Columns: N. elenco coltivaz., QUALITÀ DI COLTURA, SUPERFICIE (Integrante, ripetuta), PRODUZIONE (media per ettaro, totale in base al rendim. unit.), N. elenco coltivaz., QUALITÀ DI COLTURA, SUPERFICIE (Integrante, ripetuta), PRODUZIONE (media per ha. sulla superf. integr. a colt. pura).

VI. - Produzione dei cereali

VII. - Produzione dei foraggi

Table VI: Produzione dei cereali. Columns: COLTIVAZIONI, SUPERFICIE complessiva, PRODUZIONE (media per ettaro, totale in base al rendim. unit.).

Table VII: Produzione dei foraggi. Columns: COLTIVAZIONI, PROD. TOT. (media 1923-28, 1929), PROD. ACCESSORIA, PROD. TOT. (media 1923-28, 1929).

(*) Vedi « Avvertenze alle tavole »: pag. 1.

200. - CIRIMIDO

REGIONE AGRARIA DI PIANURA

ZONA AGRARIA

Tav. III.

I. - Dati generali

DELL'ALTOPIANO COMASCO

Table I: General data including geographical data, population (total and agricultural), agricultural enterprises, and livestock statistics.

II. - Superficie per qualità di coltura

Table II: Surface area by quality of cultivation, categorized by simple and complex qualities.

III. - Ripartizione superficie seminativi

Table III: Distribution of sown surface area, including permanent and temporary crops.

IV. - Superficie e densità delle colture legnose (*)

Table IV: Surface area and density of woody crops, including vineyards, orchards, and woodlands.

V. - Superficie e produzione delle singole coltivazioni - Densità delle coltivazioni legnose

Table V: Surface area and production of individual crops, including cereals, legumes, and woody crops, with detailed production data.

VI. - Produzione dei cereali

Table VI: Production of cereals, detailing yields for wheat, rice, and other grains.

VII. - Produzione dei foraggi

Table VII: Production of forage crops, including hay and silage, with production and accessorial data.

(*) Vedi « Avvertenze alle tavole »: pag. 1.

Table I: Dati generali. Columns: 1. Dati geografici, 2. Popolazione, 3. Popolazione agricola, 4. Aziende agricole, 5. Bestiame.

II. - Superficie per qualità di coltura

III. - Ripartizione superficie seminativi

IV. - Superficie e densità delle colture legnose (*)

Table II: Superficie per qualità di coltura. Columns: Qualità di coltura, Qualità di coltura (semplici, con piante legnose), totale.

Table III: Ripartizione superficie seminativi. Columns: Coltivazioni, Superficie integrante, nel seminativi, nelle colt. legn. spec., totale.

Table IV: Superficie e densità delle colture legnose. Columns: Coltivazioni, Superficie integrante (pura, prevalente, totale), Superficie ripetuta (a coltura promiscua, piante nelle tare sparse).

V. - Superficie e produzione delle singole coltivazioni - Densità delle coltivazioni legnose

Table V: Superficie e produzione delle singole coltivazioni. Columns: N. elenco coltivaz., Qualità di coltura, Superficie (integrante, ripetuta), Produzione (media per ettaro, totale in base al rendim. unit.), Qualità di coltura, Superficie (integrante, ripetuta), Produzione (media per ha., totale).

VI. - Produzione dei cereali

VII. - Produzione dei foraggi

Table VI: Produzione dei cereali. Columns: Coltivazioni, Superficie complessiva, Produzione (media per ettaro, totale).

Table VII: Produzione dei foraggi. Columns: Coltivazioni, Prod. Tot. (media 1923-28, 1929), Produz. Accessoria, Prod. Tot. (media 1923-28, 1929).

(*) Vedi « Avvertenze alle tavole »: pag. 1.

202. - GUANZATE

REGIONE AGRARIA DI FIANURA

ZONA AGRARIA

Tav. III.

I. - Dati generali

DELL' ALTOPIANO COMASCO

Table I: General data including geographical data, population (total and agricultural), agricultural enterprises, and livestock statistics.

II. - Superficie per qualità di coltura

III. - Ripartizione superficie seminativi

IV. - Superficie e densità delle colture legnose (*)

Table II: Surface area by crop quality, showing categories like seminativi, prati permanenti, etc.

Table III: Distribution of surface area among crop types, including cereals, industrial crops, and permanent crops.

Table IV: Surface area and density of woody crops, categorized by type (vine, olive, etc.) and planting method.

V. - Superficie e produzione delle singole coltivazioni - Densità delle coltivazioni legnose

Table V: Detailed data on crop surface and production for various crops, including cereals and woody crops, with production in quintals and density in plants per hectare.

VI. - Produzione dei cereali

VII. - Produzione dei foraggi

Table VI: Production of cereals, showing yield per hectare and total production for wheat, rice, and other grains.

Table VII: Production of forage, detailing production of hay and other feed crops, including accessorial production.

(*) Vedi « Avvertenze alle tavole »: pag. 1.

203. - LIMIDO COMASCO

REGIONE AGRARIA DI PIANURA

ZONA AGRARIA

Tav. III.

I. - Dati generali

DELL' ALTOPIANO COMASCO

Table I: General data. Columns include: 1. Dati geografici (Geographical data), 2. Popolazione (Population), 3. Popolazione agricola (Agricultural population), 4. Aziende agricole (Agricultural enterprises), 5. Bestiame (Livestock).

II. - Superficie per qualità di coltura

III. - Ripartizione superficie seminativi

IV. - Superficie delle colture legnose (*)

Table II: Surface by quality of cultivation. Columns: Qualità di coltura, Qualità di coltura (semplici, con piante legnose, totale).

Table III: Distribution of sown surface. Columns: Coltivazioni, Superficie integrante, Superficie ripetuta intercalari.

Table IV: Surface of woody crops. Columns: Coltivazioni, Superficie integrante (pura, mista), Superficie ripetuta (a coltura promiscua, piante nelle tare e sparse).

V. - Superficie e produzione delle singole coltivazioni - Densità delle coltivazioni legnose

Table V: Surface and production of individual crops. Columns: Qualità di coltura, Superficie (integrante, ripetuta), Produzione (media per ettaro, totale in base al rendim. unit.).

VI. - Produzione dei cereali

VII. - Produzione dei foraggi

Table VI: Production of cereals. Columns: Coltivazioni, Superficie complessiva, Produzione (media per ettaro, totale).

Table VII: Production of forage. Columns: Coltivazioni, Prod. tot., Produzione accessoria.

(*) Vedi « Avvertenze alle tavole »: pag. 1.

204. - LOMAZZO

ZONA AGRARIA

REGIONE AGRARIA DI PIANURA

Tav. III.

I. - Dati generali

DELL' ALTOPIANO COMASCO

Table I: Dati generali. Columns include: 1. Dati geografici, 2. Popolazione (Censim. 21-IV-1931-IX), 3. Popolazione agricola (*), 4. Aziende agricole (*), 5. Bestiame (*).

II. - Superficie per qualità di coltura

III. - Ripartizione superficie seminativi

IV. - Superficie e densità delle colture legnose (*)

Table II: Superficie per qualità di coltura. Columns: QUALITÀ DI COLTURA, SUPERFICIE (ettari) - Qualità di coltura (semplici, con piante legnose), totale.

Table III: Ripartizione superficie seminativi. Columns: COLTIVAZIONI, SUPERFICIE INTEGRANTE, SUPERF. RIPETUTA COLTIVAZIONI INTERCALARI.

Table IV: Superficie e densità delle colture legnose (*). Columns: COLTIVAZIONI, SUPERFICIE INTEGRANTE (pura, prevalente, totale), SUPERFICIE RIPETUTA (secondaria, promiscua, piante nelle tare e sparse).

V. - Superficie e produzione delle singole coltivarioni - Densità delle coltivarioni legnose

Table V: Superficie e produzione delle singole coltivarioni - Densità delle coltivarioni legnose. Large table with columns for QUALITÀ DI COLTURA, SUPERFICIE (ettari), PRODUZIONE (quintali), and DENSITÀ.

(1) Ravizzone. - (2) Consoc. alle patate. - (3) 91% trifoglio prat., 9% erba medica. - (4) Rotti, in parte, nell'anno stesso. - (5) Granoturco da foraggio ed avena. - (6) Trifoglio inc. e granoturco da foraggio. - (7) Altri prodotti da colture legnose, rispettiv. nel sessennio 1923-'28 e nell'anno 1929; legna da ardere, q. 3.340 e q. 3.340.

VI. - Produzione dei cereali

VII. - Produzione dei foraggi

Table VI: Produzione dei cereali. Columns: COLTIVAZIONI, SUPERFICIE complessiva (ettari), PRODUZIONE (q.) - media per ettaro, totale in base al rend. unit.

Table VII: Produzione dei foraggi. Columns: COLTIVAZIONI, PROD. TOT. (1923-'28, 1929), PROD. ACCESSORIA, PROD. TOT. (1923-'28, 1929).

(*) Vedi « Avvertenze alle tavole »: pag. 1.

205. - LURAGO MARINONE

REGIONE AGRARIA DI PIANURA

ZONA AGRARIA

Tav. III.

I. - Dati generali

DELL' ALTOPIANO COMASCO

Table I: General data. Columns include: 1. Dati geografici (Geographical data), 2. Popolazione (Population), 3. Popolazione agricola (Agricultural population), 4. Aziende agricole (Agricultural enterprises), 5. Bestiame (Livestock).

II. - Superficie per qualità di coltura

III. - Ripartizione superficie seminativi

IV. - Superficie e densità delle colture legnose (*)

Table II: Surface by quality of cultivation. Columns: QUALITÀ DI COLTURA, SUPERFICIE (ettari) - Qualità di coltura (semplici, con piante legnose), totale.

Table III: Distribution of sown surface. Columns: COLTIVAZIONI, SUPERFICIE INTEGRANTE, SUPERF. RIPETUTA COLTIVAZIONI INTERCALARI, totale.

Table IV: Surface and density of woody crops. Columns: COLTIVAZIONI, SUPERFICIE INTEGRANTE (pura, mista, secondaria), SUPERFICIE RIPETUTA (a coltura promiscua, piante nelle tare e sparse).

V. - Superficie e produzione delle singole coltivazioni - Densità delle coltivazioni legnose

Table V: Surface and production of individual crops - Density of woody crops. Columns: QUALITÀ DI COLTURA, SUPERFICIE (ettari), PRODUZIONE (quintali), DENSITÀ (n. medio piante per ha.).

VI. - Produzione dei cereali.

VII. - Produzione dei foraggi

Table VI: Production of cereals. Columns: COLTIVAZIONI, SUPERFICIE complessiva, PRODUZIONE (q.) - media per ettaro, totale in base al rend. unit.

Table VII: Production of forage. Columns: COLTIVAZIONI, PROD. TOT. (1923-'28, 1929), PROD. ACCESSORIA, PROD. TOT. (1923-'28, 1929).

(*) Vedi « Avvertenze alle tavole »: pag. 1.

Table I: Dati generali. Columns: 1. Dati geografici, 2. Popolazione, 3. Popolazione agricola, 4. Aziende agricole, 5. Bestiame.

II. - Superficie per qualità di coltura

III. - Ripartizione superficie seminativi

IV. - Superficie e densità delle colture legnose

Table II: Superficie per qualità di coltura. Columns: Qualità di coltura, Qualità di coltura (semplici, con piante legnose), Totale.

Table III: Ripartizione superficie seminativi. Columns: Coltivazioni, Superficie integrante, Superficie ripetuta intercalari, Totale.

Table IV: Superficie e densità delle colture legnose. Columns: Coltivazioni, Superficie integrante (pura, prevalente, mista), Superficie ripetuta (a coltura promiscua, piante nelle tare sparse).

V. - Superficie e produzione delle singole coltivazioni - Densità delle coltivazioni legnose

Table V: Superficie e produzione delle singole coltivazioni. Columns: Qualità di coltura, Superficie (integrante, ripetuta), Produzione (media per ettaro, totale in base al rendim. unit.), Qualità di coltura, Superficie (integrante, ripetuta), Produzione (media per ha. sulla superf. integ. a colt. pura).

VI. - Produzione dei cereali

VII. - Produzione dei foraggi

Table VI: Produzione dei cereali. Columns: Coltivazioni, Superficie complessiva, Produzione (media per ettaro, totale in base al rendim. unit.).

Table VII: Produzione dei foraggi. Columns: Coltivazioni, Prod. Tot. (media 1923-28, 1929), Prod. Accessoria, Prod. Tot. (media 1923-28, 1929).

(*) Vedi « Avvertenze alle tavole »: pag. 1.

207. - OLTRONA DI SAN MAMETTE

REGIONE AGRARIA DI PIANURA

ZONA AGRARIA

DELL'ALTOPIANO COMASCO

Tav. III.

I. - Dati generali

Table I: General data including geographical data, population, agricultural population, agricultural enterprises, and livestock.

II. - Superficie per qualità di coltura

III. - Ripartizione superficie seminativi

IV. - Superficie e densità delle colture legnose (*)

Table II: Surface area by quality of cultivation.

Table III: Distribution of sown surface.

Table IV: Surface and density of woody crops.

V. - Superficie e produzione delle singole coltivazioni - Densità delle coltivazioni legnose

Table V: Surface and production of individual crops - Density of woody crops.

VI. - Produzione dei cereali

VII. - Produzione dei foraggi

Table VI: Production of cereals.

Table VII: Production of forage.

(*) Vedi « Avvertenze alle tavole »: pag. 1.

208. - ROVI PORRO

REGIONE AGRARIA DI PIANURA

ZONA AGRARIA

Tav. III.

I. - Dati generali

DELL'ALTOPIANO COMASCO

Table I: General data. Columns include 1. Dati geografici, 2. Popolazione (Censim. 21-IV-1931-IX), 3. Popolazione agricola (*), 4. Aziende agricole (*), 5. Bestiame (*).

II. - Superficie per qualità di coltura

III. - Ripartizione superficie seminativi

IV. - Superficie e densità delle colture legnose (*)

Table II: Surface by quality of cultivation. Columns: Qualità di coltura, Qualità di coltura (semplici, con piante legnose, totale).

Table III: Distribution of sown surface. Columns: Coltivazioni, Superficie integrante, Superficie ripetuta intercalari, Totale.

Table IV: Surface and density of woody crops. Columns: Coltivazioni, Superficie integrante (pura, prevalente, mista, secondaria), Superficie ripetuta (promiscua, piante nelle tare sparse).

V. - Superficie e produzione delle singole coltivazioni - Densità delle coltivazioni legnose

Table V: Surface and production of individual crops. Columns: Qualità di coltura, Superficie (integrante, ripetuta), Produzione (media per ettaro, totale in base al rendim. unit.), Qualità di coltura, Superficie (integrante, ripetuta), Produzione (media per ha., totale).

(*) Miglio. - (**) Ravizzone. - (**) Consoc. al granturco maggengo. - (**) 92% trifoglio prat., 8% erba medica. - (**) Rotti in parte, nell'anno stesso. - (**) Trifoglio inc. e granturco da foraggio. - (**) Altri prodotti da colture legnose, rispettivamente nel sessennio 1923-28 e nell'anno 1929: legna da ardere, q. 3.905 e q. 3.905. - (**) Strame per lettiera: 1923-28, q. 390; 1929, q. 390.

VI. - Produzione dei cereali

VII. - Produzione dei foraggi

Table VI: Production of cereals. Columns: Coltivazioni, Superficie complessiva, Produzione (media per ettaro, totale in base al rendim. unit.).

Table VII: Production of forage. Columns: Coltivazioni, Prod. Tot. (media 1923-28, 1929), Prod. Accessoria, Prod. Tot. (media 1923-28, 1929).

(*) Vedi « Avvertenze alle tavole »: pag. 1.

209. - SÈPRIO

REGIONE AGRARIA DI PIANURA

ZONA AGRARIA

Tab. III.

I. - Dati generali

DELL'ALTOPIANO COMASCO

Table I: General data including geographical location, population (total and agricultural), agricultural enterprises, and livestock statistics.

II. - Superficie per qualità di coltura

III. - Ripartizione superficie seminativi

IV. - Superficie e densità delle colture legnose (*)

Table II: Surface area by quality of cultivation, categorized by type of crop and total area.

Table III: Distribution of sown surface area by crop type, including cereals, industrial crops, and permanent crops.

Table IV: Surface area and density of woody crops, detailing integrated and repeated surfaces and their respective densities.

V. - Superficie e produzione delle singole coltivazioni - Densità delle coltivazioni legnose

Table V: Detailed production and density data for individual crops, including cereals, legumes, and woody crops, with columns for surface area and yield.

VI. - Produzione dei cereali

VII. - Produzione dei foraggi

Table VI: Production of cereals, showing yield per hectare and total production for various crop types.

Table VII: Production of forage, detailing the production of hay and other feed crops.

(*) Vedi « Avvertenze alle tavole »: pag. 1.

210. - TURATE

REGIONE AGRARIA DI PIANURA

ZONA AGRARIA

Tav. III.

I. - Dati generali

DELL'ALTOPIANO COMASCO

Table I: General data. Columns include: 1. Dati geografici (Geographical data), 2. Popolazione (Population), 3. Popolazione agricola (Agricultural population), 4. Aziende agricole (Agricultural enterprises), 5. Bestiame (Livestock).

II. - Superficie per qualità di coltura

III. - Ripartizione superficie seminativi

IV. - Superficie e densità delle colture legnose (*)

Table II: Surface by quality of cultivation. Columns: QUALITÀ DI COLTURA, SUPERFICIE (ettari) - Qualità di coltura (sempl. piante legnose, totale).

Table III: Distribution of sown surface. Columns: COLTIVAZIONI, SUPERFICIE INTEGRANTE (ettari), SUPERF. RIPETUTA COLTIVAZIONI INTERCALARI (ettari).

Table IV: Surface and density of woody crops. Columns: COLTIVAZIONI, SUPERFICIE INTEGRANTE (a coltura specializzata, pura, prevalente, mista, secondaria), SUPERFICIE RIPETUTA (a coltura promiscua, piante nelle tare e sparse).

V. - Superficie e produzione delle singole coltivazioni - Densità delle coltivazioni legnose

Table V: Surface and production of individual crops - Density of woody crops. Columns: N. elenco coltivaz., QUALITÀ DI COLTURA, SUPERFICIE (ettari), PRODUZIONE (quintali), N. elenco coltivaz., QUALITÀ DI COLTURA, SUPERFICIE (ettari), PRODUZIONE (quintali).

VI. - Produzione dei cereali

VII. - Produzione dei foraggi

Table VI: Production of cereals. Columns: COLTIVAZIONI, SUPERFICIE complessiva (ettari), PRODUZIONE (q.) - media per ettaro, totale in base al rend. unit.

Table VII: Production of forage. Columns: COLTIVAZIONI, PROD. TOT. (media 1923-'28, 1929), PROD. ACCESSORIA, PROD. TOT. (media 1923-'28, 1929).

(*) Vedi « Avvertenze alle tavole »: pag. 1.

CATASTO AGRARIO DELLA PROVINCIA DI COMO

(FASCICOLO N. 13)

ERRATA - CORRIGE

Pagina	Quadro	Riga	Colonna	Errata	Corrige
III	—	Zona agraria XXIX	—	Zona agraria XIX X	Zona agraria XXIX
3	—	9. Èsino Lario — 10. Introzzo	5	2 - 3	3 - 9
4	—	24. Santa Valèrta	18	38,5	33,5
4	—	Regione agraria di Montagna	23	174.581	174.631
5	—	169. Cabiato	15	66	6
5	—	174. Cucclago	21-26	491 - 1,8	496 - 1,9
5	—	175. Erba	23	3.495	8.495
5	—	177. Inverlgo	21	798	998
5	—	183. Niblonno	19	37	39
5	—	185. Ponte Lambro	10-23	0,6 - 2.772	5,6 - 1.772
5	—	186. Bògeno	19	75	95
5	—	198. Appiano Gentile	26	1,	14,5
5	—	10. Zona agraria XXXV. - Basso comasco	5	7,0	7,7
8	—	198. Appiano Gentile	26	,7	21,7
8	—	Complesso della Provincia	25-26	—	9,540 - 100,0
9	V	42. Prati avvicendati	4*	87	87,0
9	V	57. Peri	9	2000	20,0
9	V-note	nota (**)	—	, 3,4 per consumo diretto.	, 8,4 % per consumo diretto.
9	V-note	nota (**)	—	Ha 35 di nuovo impianto:	Ha. 5 di nuovo impianto
9	V-note	nota (**)	—	legna da ardere, q. 202.908 e q. 205.565;	legna da ardere, q. 205.908 e q. 202.565;
10	IV-note	note	—	(*) Relativo ad ha. 288;	(*) Relativo ad ha. 288;
10	V-note	note	—	(**) 0,2 % marroni.	(**) 0,2 % marroni
11	IV	4. Gelsi — 5. Fruttiferi	5	7 — (*) 1.12	— (*) 1.127
12	VII	E) strami (foglie secche, sottobosco, ecc.)	6	—	85
13	V	48. Nelle tare, riposi, incolti, ecc.	10	81.798	11.798
15	V	64. Noci	12	3	33
15	V	nota (*)	—	(*) Per ha. 81 consoc.	(*) Per ha. 181 consoc.
16	IV	Superficie compless.	2	170	172
16	VII	A) dai prati e pascoli	6	24.02	24.021
18	V	55. Gelsi a)	7	113	133
18	V-note	nota (*)	—	strame per lettiera, q. 760 e q. 260	strame per lettiera, q. 760 e q. 760
20	I-4	Mista	Num.	547	597
21	V	31. Cavoll.	7	91,6	96,1
22	III	Coltiv. avvicendate: Totale	2	13.280	10.280
22	V	33. Altri ortaggi	10	3.644	3.664
24	V	44. Erbai: annuali; intercalari	2	Erbai (*) annuali;	Erbai: annuali (*);
24	V	4. Orzo — 5. Avena	3	2 - 58	2,0 - 58,0
24	V	31. Cavoll	4	46,3	(*) 46,3
24	V	36. Altri ortaggi	4	0,3	(*) 0,3
24	V	37. Orti familiari	4	1,0	(*) 1,0
24	V-note	nota (*)	—	(*) Fagiuoli e patate.	(*) Fagiuoli e piselli.
25	II	5. Colture legnose specializzate	4	218	—
25	II	6 Boschi (compresi i castagneti da frutto)	4	—	218
26	V-note	nota (*)	—	1929, q. 500	1929, q. 600
27	V	47. Pascoli permanenti	9	6.818	6.018
27	VI	4. Cereali minori: b) id. con p. legn.	2	2	3
30	VI	4. Cereali minori: b) id. con p. legn.	5	38	88
34	IV-note	nota (*)	—	Id.: p. vento.	Id.: m. vento.
35	V	3. Segale	9	48	49
36	VI	4. Cereali minori: Totale	2	8	2
38	I-5	Torelli e tori	—	—	2
39	V	18. Fave da seme	4	4	—
39	V	19. Fagiuoli	4	—	4
40	V	19. Fagiuoli	4	—	5
40	V	20. Ceci	4	5	—
40	V	48. Nelle tare, riposi, incolti, ecc.	4	07	207
41	V	19. Fagiuoli	6	0,0	0,5
42	IV	Superficie compless.	6	3	23
44	VII	a) nel seminativi a riposo	5-6	152 - 100	—
44	VII	b) nelle tare produttive	5-6	30 - 30	152 - 100
44	VII	c) nei boschi e sotto altre colture legnose	5-6	—	30 - 30
46	I-3	(*) Per km² di superficie (agr. e forest.)	—	42	40
47	V-note	nota (*)	—	1929, q. 1.000	1929, q. 1.100
49	V	45. Prati permanenti	7	41,1	41,6
52	IV	1. Viti	8-9-10	296 - (*) 346 - —	— - 296 - (*) 346
52	IV	4. Gelsi	8-9-10	296 - (*) 52 - —	— - 296 - (*) 52
52	IV	5. Fruttiferi	8-9-10	299 - (*) 12 - —	— - 299 - (*) 12
52	IV	7. Altre	8-9-10	361 - (*) 10 - —	— - 361 - (*) 10
52	V	49. Viti a)	11	(*) 1.930	(*) 1.939
52	VI	3. Granoturco: Totale	3	30,0	30,4
55	V	31. Cavoll	4-6-7-8-9-10	1 - 75,0 - 75,0 - 30,0 - 75 - 30	—
55	V	32. Cavolfiori	4-6-7-8-9-10	—	1 - 75,0 - 75,0 - 30,0 - 75 - 30
56	I-3	Totale	Famiglie	7	78
57	V	45. Prati permanenti	7	22,0	31,2
58	I-4	Totale	Superf. ha.	4.537	4.037
58	V	64. Noci a)	8	(*) 271	(*) 227
58	V-note	nota (*)	—	(*) Strame per lettiera;	(*) Strame per lettiera;
66	VI	4. Cereali minori: Totale	2	63	68
66	VI	1. Frumento: Totale	4	3,3	8,3
70	VII	Per ettaro della superficie agraria e forestale	2	2,6	3,6
71	V	17. Patate	9	(*) 2.835	(*) 2.835
71	V	42. Prati avvicendati	2	Prati avvicendati (*)	Prati avvicendati
71	V-note	nota (*)	—	1828, q. 1.750	1929, q. 1.750
71	VI	1. Frumento: Totale	4	16,6	16,0
73	I-1	Altimetria s/m del territorio (massima m.)	—	6 0	680
73	V	27. Legumi freschi da sgusciare	10	120	190
73	V	49. Viti	11-12	(a) 968 - (a) 1.210	(*) 968 - (*) 1.210
75	IV-note	note	—	(*) Id.: p. vento.	(*) Id.: p. vento.
75	V-note	nota (*)	—	ed alla portata per ha. 19	ed alle patate per ha. 19
75	V-note	nota (*)	—	Strame per lettiera: 1923-'28, c. 350; 1929, q. 350.	(*) Strame per lettiera: 1923-'28, q. 350; 1929, q. 350.
77	V	44. Erbai: annuali; intercalari	8	35,0	13,0
77	V	73. Boschi	5	45	456
80	I-2	Presente: In complesso	—	2.700	2.070
83	VII	8. Produz. access. di foraggio	3	1.352	1.532
84	I-3	(*) Per km² di superficie (territoriale)	—	3	33
85	V	66. Fichi	12	0	10
85	V-note	nota (*)	—	(*) 53 % uva	(*) 5,0 % uva
86	VI	4. Cereali minori: Totale	4	8,8	8,0
86	I-3	Altri addetti	Componenti	69	80
87	V	45. Prati permanenti	7	35,0	35,9
87	I-2	Residente: Per km² di superf. (territoriale)	—	102	202
88	V	46. Prati-pascoli permanenti	5	24,4	22,4
96	V	48. Nelle tare, riposi, incolti, ecc.	10	44.653	4.653
100	I-3	(*) Per km² di superficie (territoriale)	—	36	46
101	V	48. Nelle tare, riposi, incolti, ecc.	10	414	454
102	V	48. Nelle tare, riposi, incolti, ecc.	4	215	115
103	I-4	Classi di ampiezza - Sistema di conduz. - Totale	Superf. ha.	1.934 - 1.934	934 - 934
105	VI	1. Frumento: Totale	4	16,7	16,0
106	I-4	Classe di ampiezza - Totale	Num.	241	141
107	V	64. Noci	12	10	109
110	V-note	nota (*)	—	1023-'28, q. 1.875;	1923-'28, q. 1.875;
111	V	55. Gelsi	11	723	733
111	VII	A) dai prati e pascoli	6	644	664
111	VII	D) cime, frasche, fronde, ecc.	6	142	143
115	VI	4. Cereali minori: b) id. con p. legn.	3	7,4	5,4
117	V	69. Piante ornamentali: a) b)	7-11-12	—	—

le cifre vanno riferite alla voce: 70. Altre piante legnose

Pagina	Quadro	Riga	Colonna	Errata	Corrige
120	I-4	Classi di ampiezza - Totale	Superf. ha.	321	325
"	V	43. Id. id. (anno d'imp.)	2	43. Id. id. (anno d'imp.)	43. Id. id. (anno d'imp.) (*)
"	V	44. Erbai: annuali; intercalari	2	intercalari (*)	intercalari (*)
121	V	61. Susini b)	7	35	25
123	I-5	Suini	—	3	8
124	I-4	Classi di ampiezza - Totale	Superf. ha.	402	482
125	VI	3. Granoturco - Totale	3	22,3	20,3
127	VI	1. Frumento: b) id. con p. legn. - Totale	2	7 - 7	6 - 6
128	I-4	Affitto	Num.	16	66
"	V	9. Altri cereali	4	67	7
130	I-1	Altimetria s'm del territorio (minima)	—	231	312
"	VII	1. Prati avvicendati - 2. Id. id. (anno d'imp.)	2	1.771 - 768	1.680 - 694
"	VII	4. Id. intercalari - 5. Prati permanenti	2	1.003 - 6.760	950 - 6.125
132	I-2	Resid.: Per km ² di superf. (agr. e forest.)	—	478	476
"	V	45. Prati permanenti	8	70,0	70,3
"	V-note	note	—	Granoturco da foraggio e trifoglio inc.;	(*) Granoturco da foraggio e trifoglio inc.;
135	IV	4. Gelsi	10	(*) 129	(*) 129
"	V	42. Prati avvicendati	2	Prati avvicendati	Prati avvicendati (*)
"	V-note	note	—	(*) Altri prodotti da colture legnose,	(*) Altri prodotti da colture legnose,
136	V-note	note	—	Altri prodotti da colture legnose,	(*) Altri prodotti da colture legnose,
138	V	18. Fave da seme	5	9,2	—
142	V	43. Id. id. (anno d'imp.)	4	4	43
143	V	44. Erbai: annuali; intercalari	4-6-7-8-9-10	—	le cifre vanno riferite alla voce: 43. Id. id. (anno d'imp.)
"	V	Riposi con o senza pascolo	4-6-7-8-9-10	—	le cifre vanno riferite alla voce: 44. Erbai: annuali; intercalari
144	VII	b) nelle tare produttive	5	80	180
145	V	1. Frumento - tenero	7	17,3	18,3
"	V	45. Prati permanenti	5	32,7	33,7
151	I-4	Economia diretta	Superf. ha.	1.765	1.725
152	I-2	Resid.: Per km ² di superf. (agr. o forest.)	—	811	311
"	IV-note	nota (*)	—	(*) Id.: a bastone.	(*) Id.: a festone.
153	I-2	Resid.: Per km ² di superf. (agr. o forest.)	—	1.063	1.078
154	V	di cui castagneti da frutto	12	—	2.147
"	VI	3. Granoturco - Totale	5	3.375	3.875
156	V	57. Peri	11	20	10
157	V	55. Gelsi	11	2.951	2.952
158	V	44. Erbai: annuali; intercalari	2	intercalari (*)	intercalari
162	I-3	(*) Per km ² di superficie (territoriale)	—	238	233
163	V	43. Id. id. (anno d'imp.)	10	8.390	2.390
"	VI	3. Granoturco: b) id. con p. legn.	2	—	239
164	V	31. Cavoli	8	100,0	110,0
"	V	73. Boschi	12	((*)
165	V	45. Prati permanenti	2	Prati permanenti (*)	Prati permanenti
167	V	16. Altre coltivazioni industriali	2	Altre coltivazioni industriali	Altre coltivazioni industriali (*)
168	IV	5. Fruttiferi	9	31	22
170	VII	A) dai prati e pascoli	3	750	650
171	I-1	Posizione geografica del Centro princ. (lat.)	—	45° 6'	45° 46'
"	I-5	Bovini N	—	57	257
"	V	43. Id. id. (anno d'imp.)	9	0	860
"	V	Seminativi - Tare	3	3	13
174	VII	Per ettaro della superficie agraria e forestale	3	12,0	12,8
176	—	Testata	—	della Brianza Pianura orientale	della Bassa Brianza orientale
"	V	45. Prati permanenti	2	Prati permanenti	Prati permanenti (*)
177	V	30. Cardì, finocchi e sedani	4-6-7-8-9-10	—	le cifre vanno riferite alla voce: 31. Cavoli
178	I-3	Conduc. terreni propri	Fam.-Comp.	491 - 33	49 - 333
180	I-5	Torelli e tori	—	—	2
182	I-5	Suini	—	98	198
"	V	57. Peri a)	7	36	39
187	I-4	Classi di ampiezza - Sistema di conduz. - Totale	Superf. ha.	766 - 775	776 - 776
"	V	57. Peri b)	7	40	140
190	I-5	Vacche	—	453	353
191	V	31. Cavoli	9-10	22,0 - 22,0	220 - 220
193	I-4	Sistema di conduz. Totale	Superf. ha.	298	299
197	VI	3. Granoturco: Totale	3	28,8	25,8
199	V	62. Cliegi a)	7	200	220
203	I-5	Bovini N	—	511	561
204	V-note	nota (*)	—	egna da ardere 98.803	legna da ardere, q. 3.803
205	I-1	del Centro principale	—	375	275
"	II	2. Prati permanenti	4	58	85
207	V	16. Altre coltivazioni industriali	10	—	14
208	I-1	2. Prati permanenti	4	4	44
211	V	44. Erbai: annuali; intercalari	4	5	25
"	V-note	nota (*)	—	(*) 5,0 uva	(*) 5,0% uva
213	II	Totale	3	54	454
214	VI	4. Cereali minori: α) nel semln. sempl.	4	20,3	21,3
215	V	45. Prati permanenti	10	2.450	3.450
"	V-note	note	—	Altri prodotti da colture legnose,	(*) Altri prodotti da colture legnose,
"	V-note	note	—	(*) Strame per lettiera:	(*) Strame per lettiera:
216	VII	A) dai prati e pascoli	6	52	252
217	V	8. Granoturco: cinquantino	9	1.387	1.383
221	V	48. Nelle tare, riposi, incolti, ecc.	4	5	5,0
"	V-note	nota (*)	—	(*) Nespoli comuni.	(*) Id.: nespoli comuni.
226	VI	4. Cereali minori: Totale	5	1.680	1.680
227	V	37. Orti familiari	7	0,8	8,0
"	V	57. Peri	12	10	60
231	VI	1. Frumento: b) id. con p. legn.	3	21,7	21,6
233	I-1	del Centro principale	—	278	272
"	I-4	Sistema di conduz. - Totale	Num.	886	866