

ISTITUTO CENTRALE DI STATISTICA DEL REGNO D'ITALIA

CATASTO AGRARIO

1929-VIII

COMPARTIMENTO DELLE CALABRIE

PROVINCIA DI CATANZARO

FASCICOLO 78



ROMA
ISTITUTO POLIGRAFICO DELLO STATO
LIBRERIA
1936 - ANNO XIV

PUBBLICAZIONI DEL CATASTO AGRARIO E DEL CATASTO FORESTALE DEL REGNO D'ITALIA

CATASTO AGRARIO 1910

FASCICOLI COMPARTIMENTALI PUBBLICATI (1)

Vol. II - <i>Compartimento della Lombardia</i>	— Introduzione (1914).....	L. 10 —
Vol. II - <i>Compartimento della Lombardia</i>	— Fascicolo unico (1913).....	» 10 —
Vol. III - <i>Compartimento del Veneto</i>	— Fascicolo unico con carte topografiche (1915).....	» 6 —
Vol. VI - <i>Compartimento delle Marche, dell' Umbria e del Lazio</i>	— Introduzione (1914).....	» 6 —
Vol. VI - <i>Compartimento delle Marche</i>	— Fascicolo 1° (1912).....	» 6 —
Vol. VI - <i>Compartimento dell' Umbria</i>	— Fascicolo 2° (1911).....	» 6 —
Vol. VI - <i>Compartimento del Lazio</i>	— Fascicolo 3° (1914).....	» 6 —

(1) Per i Compartimenti non elencati non venne dato corso alla pubblicazione

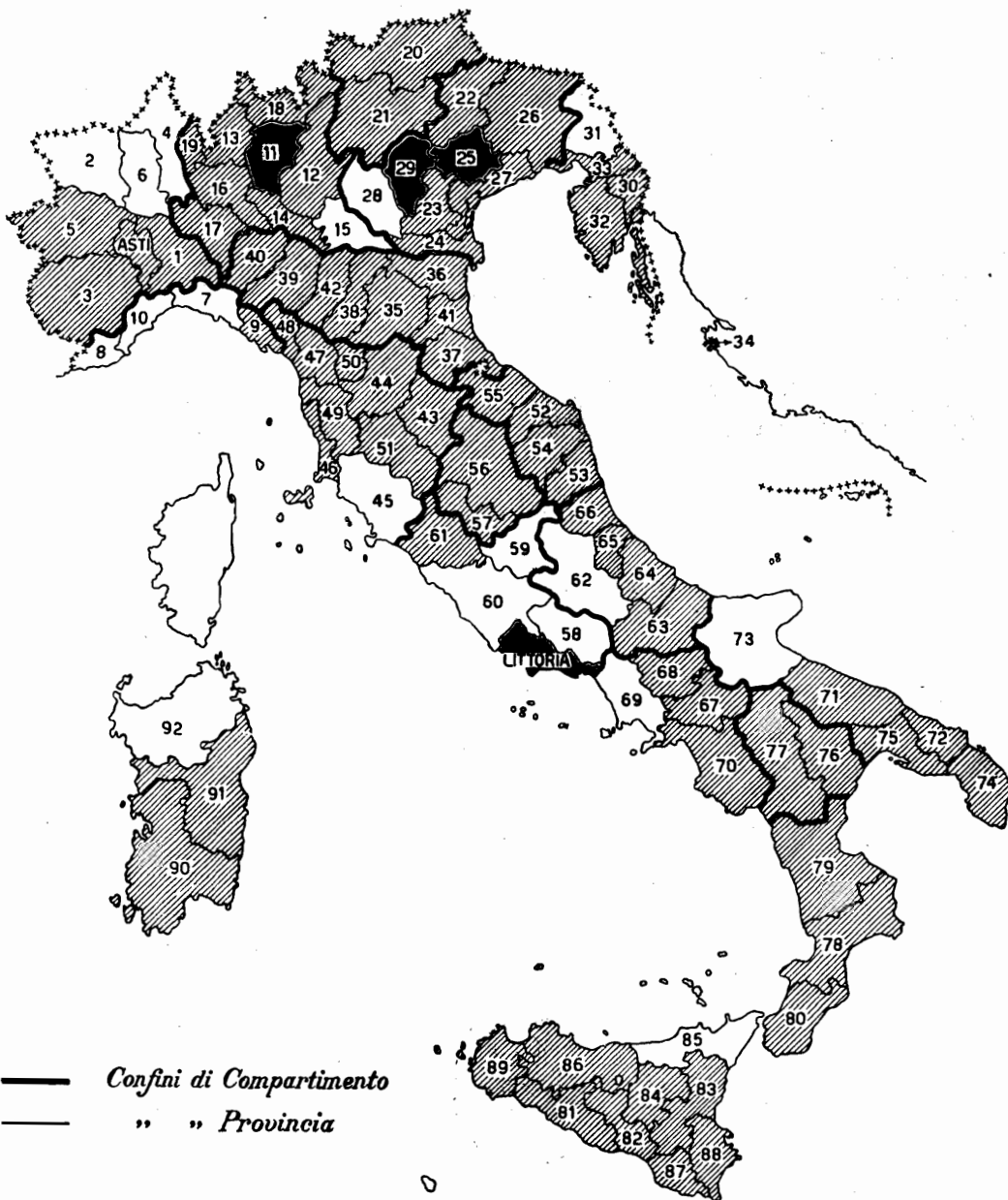
CATASTO AGRARIO 1929-VIII

NORME ED ISTRUZIONI

Aggiornamento del Catasto agrario - <i>Formazione del Catasto forestale</i> - Un vol. di pagg. 129.....	L. 15 —
Catasto agrario - <i>Istruzioni aggiuntive per il suo aggiornamento</i> (Circolare n. 65 del 5 maggio 1930-VIII) - di pagg. 27.....	» 3 —
Catasto agrario - <i>Esempio di aggiornamento</i> - Un vol. di pagg. 116.....	» 8 —
Catasto agrario - <i>Istruzioni aggiuntive per la sua formazione « ex novo »</i> (Circolare n. 66 del 5 maggio 1930-VIII) - di pagg. 21.....	» 3 —
Catasto agrario - <i>Esempio di rilevamento « ex novo »</i> - Un volume di pagg. 166.....	» 10 —

FASCICOLI PROVINCIALI PUBBLICATI (1)

** Agrigento	n. 81
** Alessandria	» 1
* Ancona	» 52
Arezzo	» 43
* Ascoli Piceno	» 53
** Asti	—
* Avellino	» 67
* Bari	» 71
Belluno	» 22
* Benevento	» 68
* Bergamo	» 11
* Bologna	» 35
* Bolzano	» 20
* Brescia	» 12
* Brindisi	» 72
* Cagliari	» 90
Caltanissetta	» 82
** Campobasso	» 63
Catania	» 83
Catanzaro	» 78
* Chieti	» 64
* Como	» 13
Cosenza	» 79
* Cremona	» 14
* Cuneo	» 3
** Enna	» 84
** Ferrara	» 36
Firenze	» 44
* Fiume	» 30
** Forlì	» 37
* Friuli (Udine)	» 26
Lu Spèzia	» 9
* Lecce	» 74
** Littoria	—
** Livorno	» 46
Lucca	» 44
* Macerata	» 54
Massa e Carrara	» 48
* Matera	» 76
* Milano	» 16
* Modena	» 38
* Nuoro	» 91
* Padova	» 23
* Palermo	» 86



* Parma	n. 39
* Pavia	» 17
** Perugia	» 56
* Pesaro e Urbino	» 55
** Pescara	» 65
* Piacenza	» 40
Pisa	» 49
Pistidia	» 50
* Pola	» 32
* Potenza	» 77
Ragusa	» 87
* Ravenna	» 41
** Reggio di C.	» 80
* Reggio nell' E.	» 42
* Rovigo	» 24
* Salerno	» 70
** Siena	» 51
Siracusa	» 88
* Sondrio	» 18
* Taranto	» 75
Teramo	» 66
** Terni	» 57
* Torino	» 5
Trapani	» 89
* Trento	» 21
* Treviso	» 25
* Trieste	» 33
* Varese	» 19
* Venezia	» 27
* Vicenza	» 29
Viterbo	» 61
* Zara	» 34

(1) Nelle Province contrassegnate con *, la catastazione è stata eseguita con il metodo dell'aggiornamento; in quelle contrassegnate con **, la catastazione è stata eseguita parte *ex-novo* e parte per aggiornamento; nelle altre è stata eseguita *ex-novo*.
Il numero di ciascun fascicolo corrisponde a quello della relativa Provincia. Il tratteggio indica l'avvenuta pubblicazione del fascicolo del Catasto agrario; il pieno l'avvenuta pubblicazione sia del Catasto agrario che del Catasto forestale.
Il prezzo di ciascun fascicolo è di L. 15. Per il fascicolo della provincia di Siena, con appendice e 8 tavole a colori, il prezzo è di L. 20.

Commento ai primi risultati del nuovo Catasto agrario - Un fascicolo di pagg. 14 L. 2 —

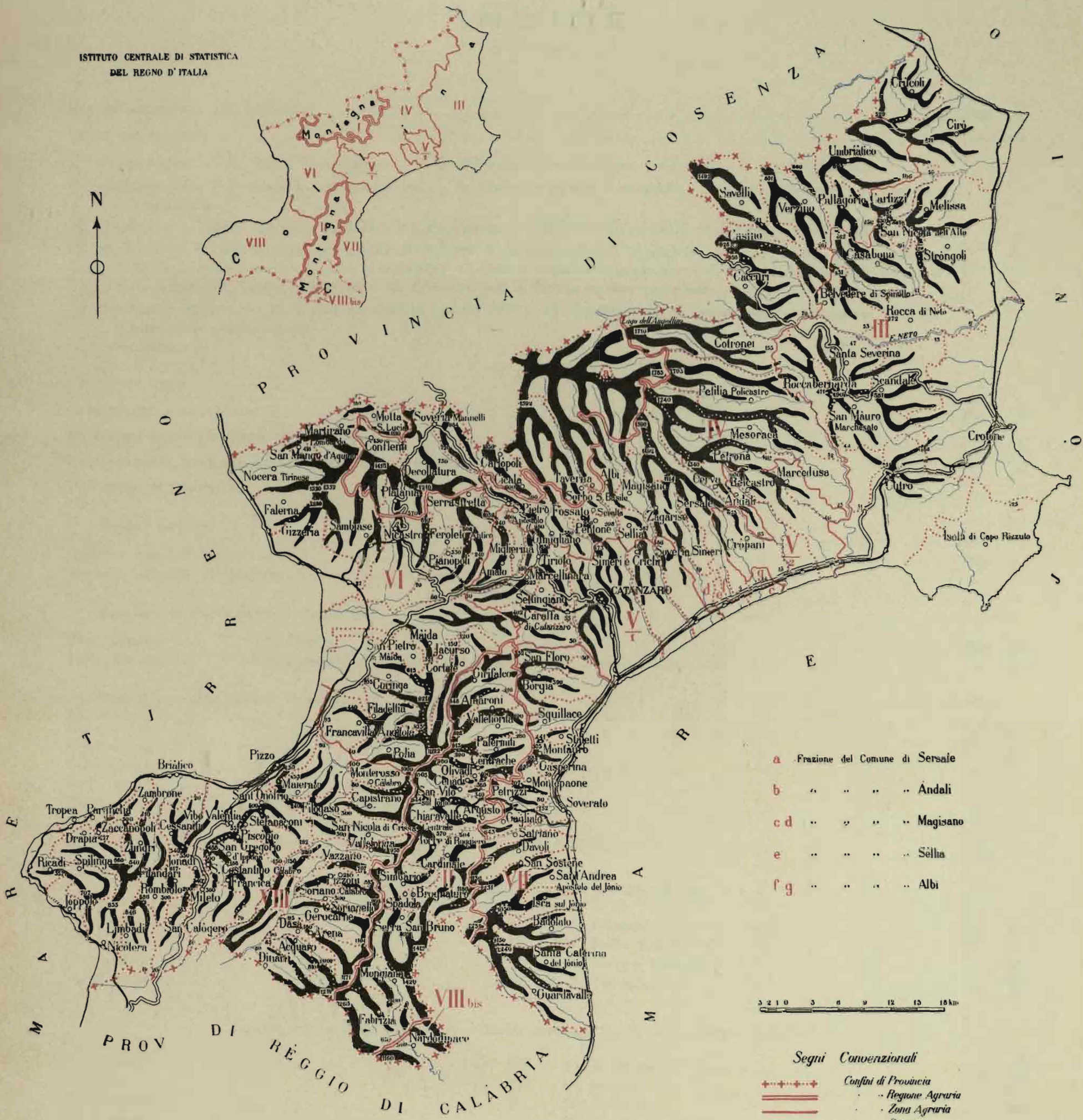
CATASTO FORESTALE

FASCICOLI PROVINCIALI PUBBLICATI

Provincia di Bergamo	— Fasc. 11 - pagg. XVII-256 (1935-XIII).....	L. 20 —
Provincia di Littoria	— Fasc. spec. pagg. XIX-63 (1935-XIII).....	» 20 —
Provincia di Treviso	— Fasc. 25 - pagg. XI-119 (1933-XI).....	» 20 —
Provincia di Vicenza	— Fasc. 29 - pagg. XX-162 (1933-XI).....	» 20 —

PROVINCIA DI CATANZARO

ISTITUTO CENTRALE DI STATISTICA
DEL REGNO D'ITALIA



- a. Frazione del Comune di Sersale
- b. " " " " " Andali
- c d. " " " " " Magisano
- e. " " " " " Sella
- f g. " " " " " Albi

0 2 4 6 8 10 12 14 16 18 km


- Segni Convenzionali**
- +---+---+---+ Confini di Provincia
 - +---+---+---+ Regione Agraria
 - +---+---+---+ Zona Agraria
 - +---+---+---+ Comune

REGIONI E ZONE AGRARIE

MONTAGNA

COLLINA

- | | | |
|--|--|--|
| <ul style="list-style-type: none"> I - Sila Grande II - Media montagna di Serra San Bruno o Sila Piccola | <ul style="list-style-type: none"> III - Collo-piano di Crotona IV - Collinare di Petilia Policastro V - Collinare di Catanzaro VI - Collinare di Nicastro | <ul style="list-style-type: none"> VII - Collinare di Squillace VIII - Collinare di Vibo Valentia VIII bis - Collinare di Nardodipace |
|--|--|--|



INDICE

ELENCO ALFABETICO DEI COMUNI	Pag. v
CENNI ILLUSTRATIVI	» VI
I. <i>Le rilevazioni.</i> — 1. Criteri di rilevazione — 2. Qualificazione, classificazione, produzioni — 3. Avvicendamenti.	
II. <i>Ambiente fisico — Territorio e sua repartizione.</i> — 4. Confini, orografia e idrografia — 5. Clima e terreno — 6. Regioni e zone agrarie.	
III. <i>Popolazione — Aziende agricole — Bestiame.</i> — 7. Popolazione — 8. Popolazione agricola — 9. Aziende agricole — 10. Bestiame.	
IV. <i>Superfici.</i> — 11. Repartizione per qualità di coltura e coltivazioni: A) Seminativi semplici e con piante legnose; B) Prati, prati-pascoli e pascoli permanenti; C) Colture legnose specializzate; D) Boschi (compresi i castagneti da frutto); E) Incolti produttivi — 12. Confronti con il Catasto agrario precedente.	
V. <i>Produzioni unitarie.</i> — 13. I dati del Catasto agrario 1929 — 14. Confronti con il Catasto agrario precedente — 15. Numero delle piante legnose.	
Conclusioni.	

TAVOLE

AVVERTENZE ALLE TAVOLE	Pag. 1
RIASSUNTO DELLA PROVINCIA DI CATANZARO	» 3
RIASSUNTO DEL BESTIAME DELLA PROVINCIA DI CATANZARO	» 5
PROVINCIA DI CATANZARO	» 7
<i>Regioni agrarie:</i>	
REGIONE AGRARIA DI MONTAGNA	Pag. 8
REGIONE AGRARIA DI COLLINA	» 9
<i>Zone agrarie della regione di montagna:</i>	
ZONA AGRARIA I — Sila Piccola	Pag. 10
ZONA AGRARIA II — Media montagna di Serra San Bruno o della Serra	» 11
<i>Zone agrarie della regione di collina:</i>	
ZONA AGRARIA III — Colle-piano di Crotona	» 12
ZONA AGRARIA IV — Collinare di Petilia Policastro	» 13
ZONA AGRARIA V — Collinare di Catanzaro	» 14
ZONA AGRARIA VI — Collinare di Nicastro	» 15
ZONA AGRARIA VII — Collinare di Squillace	» 16
ZONA AGRARIA VIII — Collinare di Vibo Valentia	» 17
ZONA AGRARIA VIII-bis — Collinare di Nardodipace (154. Comune di Nardodipace)	» 18

COMUNI DELLA ZONA AGRARIA I — Sila Piccola

1. Carlòpoli	Pag.	19		5. Platania	Pag.	23
2. Cicala	»	20		6. Sorbo San Basile	»	24
3. Conflenti	»	21		7. Soveria Mannelli	»	25
4. Decollatura	»	22		8. Taverna	»	26

COMUNI DELLA ZONA AGRARIA II — Media montagna di Serra San Bruno o della Serra

9. Amàroni	Pag.	27		18. Mongiana	Pag.	36
10. Argusto	»	28		19. Olivadi	»	37
11. Brognaturo	»	29		20. Palermiti	»	38
12. Cardinale	»	30		21. San Vito sul Jonio	»	39
13. Cenadi	»	31		22. Serra San Bruno	»	40
14. Cènrache	»	32		23. Simbàrio	»	41
15. Chiaravalle Centrale	»	33		24. Spàdola	»	42
16. Fabrizia	»	34		25. Torre di Ruggiero	»	43
17. Girifalco	»	35		26. Valleflorita	»	44

COMUNI DELLA ZONA AGRARIA III — Colle-piano di Crotona

27. Belvedere di Spinello	Pag.	45		35. Melissa	Pag.	53
28. Carfizzi	»	46		36. Roccabernarda	»	54
29. Casabona	»	47		37. Rocca di Neto	»	55
30. Cirò	»	48		38. San Mauro Marchesato	»	56
31. Crotona	»	49		39. San Nicola dell'Alto	»	57
32. Crùcoli	»	50		40. Santa Severina	»	58
33. Cutro	»	51		41. Scandale	»	59
34. Ìsola di Capo Rizzuto	»	52		42. Stròngoli	»	60

COMUNI DELLA ZONA AGRARIA IV — Collinare di Petilia Policastro

43. Albi	Pag. 61	53. Pentone	Pag. 71
44. Caccuri	» 62	54. Petilia Policastro	» 72
45. Casino	» 63	55. Petronà	» 73
46. Cerva	» 64	56. San Pietro Apòstolo	» 74
47. Cotronei	» 65	57. Savelli	» 75
48. Fossato Seralta	» 66	58. Sellia	» 76
49. Gimigliano	» 67	59. Sersale	» 77
50. Magisano	» 68	60. Umbriatico	» 78
51. Mesoraca	» 69	61. Verzino	» 79
52. Pallagòrio	» 70	62. Zagarise	» 80

COMUNI DELLA ZONA AGRARIA V — Collinare di Catanzaro

63. Amato	Pag. 81	70. Marcellinara	Pag. 88
64. Àndali	» 82	71. Miglierina	» 89
65. Belcastro	» 83	72. Settingiano	» 90
66. Caraffa di Catanzaro	» 84	73. Simeri e Crichi	» 91
67. Catanzaro	» 85	74. Soveria Simeri	» 92
68. Cròpani	» 86	75. Tiriolo	» 93
69. Marcedusa	» 87		

COMUNI DELLA ZONA AGRARIA VI — Collinare di Nicastro

76. Cortale	Pag. 94	86. Motta Santa Lucia	Pag. 104
77. Curinga	» 95	87. Nicastro	» 105
78. Falerna	» 96	88. Nocera Tirinese	» 106
79. Feroleto Antico	» 97	89. Pianòpoli	» 107
80. Filadèlfia	» 98	90. Polia	» 108
81. Francavilla Angitola	» 99	91. Sambiasi	» 109
82. Gizzeria	» 100	92. San Mango d'Aquino	» 110
83. Jacurso	» 101	93. San Pietro a Màida	» 111
84. Màida	» 102	94. Serrastretta	» 112
85. Martirano Lombardo	» 103		

COMUNI DELLA ZONA AGRARIA VII — Collinare di Squillace

95. Badolato	Pag. 113	104. Petrizzi	Pag. 122
96. Bòrgia	» 114	105. San Floro	» 123
97. Dàvoli	» 115	106. San Sòstene	» 124
98. Gagliato	» 116	107. Santa Caterina del Jònio	» 125
99. Gasperina	» 117	108. Sant'Andrea Apòstolo del Jònio	» 126
100. Guardavalle	» 118	109. Satriano	» 127
101. Isca sul Jònio	» 119	110. Soverato	» 128
102. Montàuro	» 120	111. Squillace	» 129
103. Montepaone	» 121	112. Staletti	» 130

COMUNI DELLA ZONA AGRARIA VIII — Collinare di Vibo Valèntia

113. Acquaro	Pag. 131	134. Pizzo	Pag. 152
114. Arena	» 132	135. Pizzoni	» 153
115. Briatico	» 133	136. Ricadi	» 154
116. Capistrano	» 134	137. Rombiolo	» 155
117. Cessaniti	» 135	138. San Calògero	» 156
118. Dasà	» 136	139. San Costantino Càlabro	» 157
119. Dinami	» 137	140. San Gregòrio d'Ippona	» 158
120. Dràpia	» 138	141. San Nicola di Crissa	» 159
121. Filandari	» 139	142. Sant'Onòfrio	» 160
122. Filogaso	» 140	143. Sorianello	» 161
123. Fràncica	» 141	144. Soriano Càlabro	» 162
124. Gerocarne	» 142	145. Spilinga	» 163
125. Jonadi	» 143	146. Stefanàconi	» 164
126. Jòppolo	» 144	147. Tropea	» 165
127. Limbadi	» 145	148. Vallelonga	» 166
128. Maierato	» 146	149. Vazzano	» 167
129. Mileto	» 147	150. Vibo Valèntia	» 168
130. Monterosso Càlabro	» 148	151. Zaccanòpoli	» 169
131. Nicòtera	» 149	152. Zambrone	» 170
132. Parghelia	» 150	153. Zungri	» 171
133. Piscòpio	» 151		

COMUNI DELLA ZONA AGRARIA VIII-bis — Collinare di Nardodipace

154. Nardodipace	Pag. 18
----------------------------	---------

Fuori testo: una cartina schematica della provincia di Catanzaro.

ELENCO ALFABETICO DEI COMUNI

	Numero di riferimento		Numero di riferimento		Numero di riferimento
Acquaro	113	Gasperina	99	San Floro	105
Albi	43	Gerocarne	124	San Gregòrio d'Ippona	140
Amàroni	9	Gimigliano	49	San Mango d'Aquino	92
Amato	63	Giofalco	17	San Màuro Marchesato	38
Àndali	64	Gizzeria	82	San Nicola dell'Alto	39
Arena	114	Guardavalle	100	San Nicola di Crissa	141
Argusto	10	Isca sul Jònio	101	San Pietro a Màida	93
Badolato	95	Ìsola di Capo Rizzuto	34	San Pietro Apòstolo	56
Belcastro	65	Jacurso	83	San Sòstene	106
Belvedere di Spinello	27	Jonadi	125	Santa Caterina del Jònio	107
Bòrgia	96	Jòppolo	126	Sant'Andrea Apòstolo del Jònio	108
Briàtico	115	Limbadi	127	Santa Severina	40
Brognaturo	11	Magisano	50	Sant'Onòfrio	142
Caccuri	44	Màida	84	San Vito sul Jònio	21
Capistrano	116	Maierato	128	Satriano	109
Caraffa di Catanzaro	66	Marcedusa	69	Savelli	57
Cardinale	12	Marcellinara	70	Scandale	41
Carfizzi	28	Martirano Lombardo	85	Sellia	58
Carlòpoli	1	Melissa	35	Serra San Bruno	22
Casabona	29	Mesoraca	51	Sefrastretta	94
Casino	45	Miglierina	71	Sersale	59
Catanzaro	67	Mileto	129	Settingiano	72
Cenadi	13	Mongiana	18	Simbàrio	23
Cènrache	14	Montàuro	102	Simeri e Crichi	73
Cerva	46	Montepaone	103	Sorbo San Basile	6
Cessaniti	117	Monterosso Càlabro	130	Sorianello	143
Chiaravalle Centrale	15	Motta Santa Lucia	86	Soriano Càlabro	144
Cicala	2	Nardodipace	154	Soverato	110
Cirò	30	Nicastro	87	Soveria Mannelli	7
Conflenti	3	Nicòtera	131	Soveria Simeri	74
Cortale	76	Nocera Tirinese	88	Spàdola	24
Cotronei	47	Olivadi	19	Spilinga	145
Cròpani	68	Palermi	20	Squillace	111
Crotone	31	Pallagòrio	52	Staletti	112
Crùcoli	32	Parghelia	132	Stefanàconi	146
Curinga	77	Pentone	53	Stròngoli	42
Cutro	33	Petilia Policastro	54	Taverna	8
Dasà	118	Petrizzi	104	Tiriolo	75
Dàvoli	97	Petronà	55	Torre di Ruggiero	25
Decollatura	4	Pianòpoli	89	Tropea	147
Dinami	119	Piscòpio	133	Umbriàtico	60
Dràpia	120	Pizzo	134	Vallefiorita	26
Fabrizia	16	Pizzoni	135	Vallelonga	148
Falerna	78	Platania	5	Vazzano	149
Feroletto Antico	79	Polia	90	Verzino	61
Filadèlfia	80	Ricadi	136	Vibo Valèntia	150
Filandari	121	Roccabernarda	36	Zaccanòpoli	151
Filogaso	122	Rocca di Neto	37	Zagarise	62
Fossato Seralta	48	Rombiolo	137	Zambrone	152
Francavilla Angitola	81	Sambiase	91	Zungri	153
Fràncica	123	San Calògero	138		
Gagliato	98	San Costantino Càlabro	139		

CENNI ILLUSTRATIVI

I cenni illustrativi, che seguono, si limitano ad esporre alcune brevi considerazioni sulle rilevazioni catastali eseguite e ad interpretarne sinteticamente i risultati negli aspetti più salienti e, ove è possibile, nei confronti con i risultati della catastazione agraria precedente.

Non si è trattato, di proposito, delle condizioni economico-agrarie della Provincia, poichè ciò sarà compito delle speciali pubblicazioni com-partimentali che seguiranno.

I. — LE RILEVAZIONI.

1. Criteri di rilevazione. — Il Catasto agrario della provincia di CATANZARO è stato eseguito «ex novo», tenendo presenti, nelle parti in cui potevano valere come utili elementi di riferimento, i dati del Catasto agrario del 1910 e, per i Comuni che ne erano provvisti⁽¹⁾, quelli del Catasto geometrico particellare, secondo le istruzioni al proposito impartite⁽²⁾.

Tutti i lavori inerenti alle rilevazioni, organizzati, diretti e coordinati, nella prima fase, dal Dott. Giovambattista RAHO, e successivamente, dal Dott. Giuseppe DONDI, attuale Direttore della Cattedra ambulante di agricoltura e Commissario per il Catasto agrario, vennero effettuati dal personale della Cattedra stessa e, per alcuni Comuni, da altro personale appositamente assunto.

Sul metodo adottato e sui risultati delle indagini eseguite, il Direttore Dott. DONDI ha redatto una pregevole relazione che ha servito per la compilazione dei presenti «Cenni illustrativi».

2. Qualificazione, classificazione, produzioni. — Accertata e controllata per ciascun Comune la *superficie territoriale*, venne proceduto, con rilievi per *sezione* e con la scorta delle tavolette dell'Istituto Geografico Militare al 25.000, alla determinazione della *superficie improduttiva*, alla qualificazione delle colture, all'accertamento delle rispettive *tare produttive e improduttive* e degli *spazi sotto le piante legnose* non coltivate a piante erbacee, a raccogliere tutti gli elementi per l'accertamento del *numero*⁽³⁾ e delle *forme di allevamento* delle piante legnose e delle *stazioni di produttività* delle piantagioni di vite.

Le *produzioni unitarie* per il sessennio 1923-'28 e per l'anno 1929, furono determinate con rilievi effettuati in campagna ed indagini presso molte aziende più rappresentative, tenendo anche nel dovuto conto i risultati delle rilevazioni per il Servizio della statistica agraria.

3. Avvicendamenti. — In tutte le zone a prevalente coltura cerealicola a carattere estensivo e con terreni argillosi pliocenici, l'avvicendamento più diffuso è il *sessennale*: rinnovo (fava, o cece, oppure maggese nudo), frumento duro per due anni, avena o riposo con mezzo maggese, riposo pascolativo per due anni. Ove si coltiva la sulla si adotta l'avvicendamento *quinquennale*: rinnovo (fava, o favetta, o cece, oppure erbaio di favetta o di veccia con avena), frumento con sulla, prato frumento. Talora vi si sostituisce l'avvicendamento *quadriennale* riducendo a un solo anno la durata del prato di sulla.

Nelle plaghe collinari a colture attive arboree, con terreni di più scarsa fertilità, e particolarmente negli oliveti, anche se di pianura, il riposo pascolativo dura da due a quattro anni, ed è seguito da coltivazione da rinnovo (favetta, o cece, o granturco, o fagiolo, o patata), frumento tenero (eccezionalmente duro), avena o lupino.

Nei terreni granitici, abbastanza sciolti, si adotta l'avvicendamento *quadriennale*: granturco, a volte consociato con cece o con fagiolo, frumento tenero o, in alcune zone di montagna, miscuglio di frumento e segale, riposo pascolativo oppure lupino, riposo pascolativo.

Nei terreni di media fertilità è diffuso l'avvicendamento *triennale*: granturco, consociato o non al fagiolo o al cece, oppure patata, frumento tenero, lupino, oppure riposo pascolativo. Il lupino è in generale pascolato dai buoi e dalle pecore a vegetazione avanzata; nelle vallate dell'Angitola e del Mesima è sostituito dal prato di sulla o dall'erbaio (autunno-vernino-primaverile) di fieno greco.

Nei terreni fertili e freschi si adotta normalmente la rotazione *biennale*: rinnovo, frumento. Il rinnovo è fatto con patata, eccezionalmente con granturco, nelle plaghe montane; con granturco consociato al fagiolo, con patata, o con fava, o con pomodoro, nelle plaghe collinari e del piano.

Laddove si dispone dell'irrigazione fra la coltivazione del frumento e quella del rinnovo si praticano coltivazioni intercalari. Nei

terreni non molto fertili o con modeste disponibilità idriche, si usa, quale coltura intercalare, l'erbaio di favetta, o di veccia, o di trifoglio; qualche volta associandovi l'avena, l'orzo o la segale; nelle zone irrigue dei comuni di Cortale e di Girifalco, subito dopo la mietitura del frumento, si semina il fagiolo e tra questo, con la prima zappettatura, il loglio italico; nell'altipiano irriguo di Briatico, al frumento si fa seguire la coltura del fagiolo nano o del peperone, e a questa un erbaio misto di veccia e avena o di trifoglio incarnato, o di favino, o di fieno greco, o di senape; nei terreni con abbondanti disponibilità di acqua, al frumento si fa seguire il fagiolo nano consociato al granturco cinquantino, il cavolo verza seminato in mezzo al fagiolo e al granturco nei mesi di agosto-settembre, e il trifoglio incarnato seminato tra le colture precedenti nel mese di ottobre.

In alcuni terreni di bonifica, si hanno avvicendamenti nei quali entra la coltivazione del riso. Si tratta di avvicendamenti di durate diversissime a causa della grande variabilità della superficie destinata annualmente al riso. Avvicendamenti irregolari o discontinui a base di cereali e coltivazioni ortive si riscontrano nei comuni di Maida, di Parghelia, di Tropea e di Zambrone. Nel comune di Maida l'avvicendamento è *triennale*: granturco consociato a fagiolo, oppure fagiolo seguito da coltivazioni intercalari di ortaggi da foglia (cavolo, lattuga, indivia) al primo anno, peperone, pomodoro o melanzana al secondo, frumento tenero seguito da coltivazioni intercalari di cavolo, lattuga, indivia, finocchio al terzo anno; negli altri tre Comuni l'avvicendamento è *annuale*: cipolla, trapiantata in novembre-dicembre e raccolta in maggio, seguita da granturco cinquantino con fagiolo seminato a fine maggio-primi giugno su un quinto della superficie, da peperone seminato come sopra e seguito da fagiolo nano, su quattro quinti della superficie.

II. — AMBIENTE FISICO — TERRITORIO E SUA REPARTIZIONE.

4. Confini - Orografia e Idrografia. — La provincia di Catanzaro è compresa fra 38° 30' e 39° 29' di latitudine nord; fra 3° 23' e 4° 46' di longitudine est dal meridiano di Roma. Confina: a nord con la provincia di Cosenza, ad est col mare Jònio, a sud con la provincia di Reggio di Calabria, ad ovest col mare Tirreno. Il sistema montuoso è costituito dai due importanti massicci della Sila e della Serra San Bruno, divisi dalle colline plioceniche che formano il cosiddetto «istmo di Catanzaro», canale vallivo lungo km. 33 (minima larghezza della penisola italiana). A nord, la «Sila Piccola» si presenta in vasto altopiano di scisti con rilievi granitici, le cui maggiori prominente non hanno nome proprio (m. 1785 in territorio di Taverna, m. 1710 in territorio di Cotronei, m. 1703 in Petilia Policastro). Verso Crotone, l'altopiano si estende in una serie di colline plioceniche, le alture del Marchesato, sino alle due punte litoranee di Capo Colonne e di Capo Rizzuto (costa a quota m. 17 s/m); verso il Tirreno, degrada in terrazzamenti scistosi, con intrusioni di diabasiche (monte Reventino, m. 1416) o con brevi e serrati bacini di sedimentazione. A sud, il gruppo granitico della Serra San Bruno o della «Serra», con la massima altitudine nel monte Crocco (m. 1268), si affaccia con ripidi pendii verso lo Jònio, mentre degrada verso il Tirreno con le colline plioceniche di Mileto, per risollevarsi nell'aspra punta di Tropea, a picco sul mare (Capo Vaticano m. 117 s/m).

I ripidi dorsali dei due massicci montuosi e la breve distanza che corre fra i due mari limitano il sistema idrografico, rappresentato dal corso medio ed inferiore del Neto (km. 42), che proviene dalla provincia di Cosenza⁽⁴⁾ e sbocca nel mare Jònio, dopo aver ricevuto, in sinistra, le acque del fiume Vitravo, e da fiumi minori, quali, nel versante jonico, il Crocchi, il Simeri, il Corace e l'Ancinale⁽⁵⁾, e, nel versante tirrenico, il Savuto (per breve tratto sul confine con la provincia di Cosenza), l'Amato, l'Angitola e il Mesima (in confine con la pro-

(1) Comuni di: Belvedere di Spinello, Caccuri, Cotronei, Crotone, Cutro, Isola di Capo Rizzuto, Marcedusa, Mesoraca, Petilia Policastro, Petracca, Rocca Bernarda, San Mauro Marchesato, Santa Severina, Scandale.

(2) Cfr. ISTITUTO CENTRALE DI STATISTICA: *Aggiornamento del Catasto agrario - Formazione del Catasto forestale* (Roma, Tipografia Operaia Romana, 1928-VI) — Reparto Statistica agraria: *Catasto agrario - Istruzioni aggiuntive per la sua formazione «ex novo»* (Circolare n. 66 del 5 maggio 1930-VIII) e *Catasto agrario - Esempio di rilevamento «ex novo»* (Istituto Poligrafico dello Stato, Roma, 1930-VIII).

(3) È da notare che questa rilevazione costituisce una delle più specifiche novità della presente Catastazione agraria, essendo stata eseguita per la prima volta in tutti i Comuni con uniformità di metodo.

(4) Nel fascicolo n. 79 — *provincia di Cosenza* — in una nota speciale furono descritti gli impianti Silani per l'utilizzazione dei bacini del Neto, dell'Ampollino e dell'Arvo per la produzione di energia elettrica. Delle tre centrali, due si trovano in provincia di Cosenza (territorio di San Giovanni in Fiore), la terza trovata in territorio di Caccuri. A questa pervengono, con un salto di m. 144,60, mc/sec. 2,280 dall'Arvo, mc/sec. 2,207 dall'Ampollino e mc/sec. 8,110 dal Neto e si producono 24.287 cav. vap.; altrettanta potenza si ottiene dal canale sussidiario.

(5) A Chiaravalle Centrale, all'idrometro di Razzona, il fiume Ancinale, con un bacino di km² 116 ed una permeabilità del 10 %, ha dato una portata massima di mc/sec. 112, una minima di mc/sec. 0,180 ed una media di 3,95.

vincia di Reggio di Calabria). Numerose sono, invece, le « fumarie », o brevi corsi torrentizi, che scendono rovinosi dalle erodibili falde sciose delle alture litoranee.

L'istmo di Catanzaro, verso ovest, comprende una vasta pianura alluvionale, la « Piana di Sant'Eufemia », ove il fiume Amato, principalmente, ed i torrenti di Màida e di Sambiasi, trasportando enormi quantità di materiali di erosione, provocavano frequenti e vasti impaludamenti mantenendo disagiati condizioni di vita. Una recente bonifica ha trasformato la mortifera pianura in fertile territorio, che è stato aggregato al nuovo comune di Sant'Eufemia Lamèzia (1).

Lo sviluppo litoraneo è di km. 105 sul Tirreno, di cui 77 di spiaggia e 28 di costa, e di km. 192 sullo Jonio, di cui 127 di spiaggia e 65 di costa, elevata sino a m. 30.

Miniere di zolfo si riscontrano nei territori di Caccuri, Casabona, Casino, Melissa, Pallagòrio, San Nicola dell'Alto, Stròngoli, Verzino; di lignite xiloide a Briatico; di pirite a Gimigliano; di salgemma a Santa Severina; di grafite a Vallefortita; oltre numerose cave di pregiati marmi, di cui il più noto è il marmo verde di Gimigliano, e sorgenti di acque termo-minerali.

5. Clima e terreno. — Il clima è generalmente temperato lungo la fascia litoranea ionica e tirrenica e nelle zone collinari, con temperature che nell'inverno raramente scendono sotto 0°; abbastanza rigido è, invece, nelle zone montane e specie in quelle della Sila e delle Serre, ove si hanno minimi invernali che raggiungono anche i -10°. Dal-prospetto seguente possono rilevarsi le variazioni medie mensili, massime e minime, delle temperature verificatesi nel decennio 1925-'34 e rilevate dalle stazioni di Crotona posta a m. 6, di Catanzaro a m. 325 e di Tropea a m. 51.

PROSPETTO N. 1

MESI	CROTONE				CATANZARO				TROPESA			
	Periodo 1925-'34				Periodo 1925-'34				Periodo 1925-'34			
	Minime		Massime		Minime		Massime		Minime		Massime	
	asso-luta	media	asso-luta	media	asso-luta	media	asso-luta	media	asso-luta	media	asso-luta	media
Gennaio . . .	5,0	6,1	19,0	13,1	1,5	5,5	17,1	11,8	1,5	8,0	20,0	14,1
Febbraio . . .	6,0	5,5	19,0	12,4	3,0	4,9	17,8	11,7	2,2	7,5	20,4	13,8
Marzo	2,0	7,4	20,5	15,5	2,3	6,9	24,5	14,1	0,5	9,2	28,5	16,0
Aprile	1,0	10,9	31,0	19,7	1,5	9,9	25,5	16,8	3,2	11,1	28,5	18,5
Maggio	6,0	13,4	31,5	21,9	6,5	12,5	30,9	20,5	4,1	14,4	31,8	21,9
Giugno	11,2	17,0	34,0	27,5	3,0	17,0	33,4	26,2	11,0	18,6	36,7	26,2
Luglio	13,0	20,3	36,5	30,6	13,8	19,9	39,6	29,1	13,0	21,3	37,2	28,6
Agosto	14,0	20,6	37,5	31,0	11,5	20,1	38,5	30,0	16,0	21,7	39,8	28,6
Settembre . .	11,0	18,4	35,0	28,3	7,4	17,2	35,9	26,8	10,5	19,9	34,5	26,8
Ottobre . . .	8,0	14,7	33,0	23,7	4,0	13,9	33,0	21,9	7,8	15,7	32,9	22,8
Novembre . .	6,5	11,9	25,5	19,2	2,2	11,3	25,5	17,7	5,4	13,4	27,8	19,7
Dicembre . .	4,0	7,6	20,5	14,3	1,9	7,2	20,0	13,2	1,5	10,3	23,0	15,8

Il clima è saluberrimo, tranne nelle basse pianure litoranee infestate dalla malaria, a causa delle acque stagnanti provenienti dagli straripamenti dei corsi d'acqua durante il periodo delle massime precipitazioni atmosferiche.

Le piogge cadono con più frequenza, e spesso abbondantemente, tra il tardo autunno e il principio della primavera; si fanno più scarse, e difettano addirittura, nell'estate. Nel decennio 1925-'34 le precipitazioni hanno oscillato tra un minimo di 633 mm., lungo la costa litoranea del Tirreno (Tropea) e un massimo di mm. 2010, nella montagna di Serra San Bruno (2).

I terreni hanno una composizione molto diversa da luogo a luogo, a seconda della loro origine geologica (3). Nelle zone di montagna e di alta collina predominano terreni originati in posto dal disfacimento di rocce cristalline granitiche: gneis, scisti, micascisti, filladi. Sono abbastanza profondi e sciolti, ricchi di materia organica, freschi per abbondanti acque sotterranee, e perciò molto fertili.

Nella media e bassa collina si hanno terreni argillosi e argillo-marnosi, piuttosto compatti, con elevato potere riducente e di scarsa fertilità. Un po' più fertili sono i terreni nella piana di Cirò, costituiti da molasse e argille, e quelli a sud di Catanzaro, formati da conglomerati con arenarie. Lungo le fasce litoranee, ionica e tirrenica, e lungo le vallate dei maggiori corsi d'acqua, i terreni sono di origine alluvionale, a volte, poco profondi, aridi e sabbiosi di medio impasto, ma più spesso sciolti, profondi, freschi e fertilissimi. Tali sono quelli della piana di Monteleone, provenienti dalla disgregazione degli scisti granitiferi della regione del Poro e del Quaternario.

La repartizione della superficie delle principali qualità di coltura per classi di terreni, stabilite in base ai caratteri prevalenti di produttività (ottimi, I; buoni, II; mediocri, III; infimi, IV) può ritenersi approssimativamente rappresentata dalle cifre percentuali seguenti:

PROSPETTO N. 2

CLASSI DI TERRENO	SEMINATIVI		PRATI PERMANENTI	PRATI-PASCOLI PERMANENTI	PASCOLI PERMANENTI	COLTURE LEGNOSI SPEC. CLASSEZATE
	semplici	con piante legnose				
	1	2				
PROVINCIA						
I	26	12	54	18	3	25
II	35	51	24	74	22	50
III	34	35	11	8	49	24
IV	5	2	11	—	26	1
	100	100	100	100	100	100
REGIONE DI MONTAGNA						
I	16	20	65	—	2	16
II	33	40	35	—	23	53
III	42	37	—	—	59	28
IV	9	3	—	—	16	3
	100	100	100	—	100	100
REGIONE DI COLLINA						
I	27	11	51	18	3	25
II	35	53	22	74	22	50
III	33	34	14	8	49	24
IV	5	2	13	—	26	1
	100	100	100	100	100	100

6. Regioni e zone agrarie. — I Comuni della Provincia al 21 aprile 1931-IX erano 154 (4), raggruppati, come segue, in 9 zone agrarie, di cui due nella regione agraria di montagna e sette nella regione agraria di collina.

REGIONE AGRARIA DI MONTAGNA.

Zona I (5) — *Sila Piccola*, con gli 8 comuni di: Carlòpoli, Cicala, Conflenti, Decollatura, Platania, Sorbo San Basile, Soveria Mannelli, Taverna.

Zona II — *Media montagna di Serra San Bruno o della Serra*, con i 18 comuni di: Amaroni, Argusto, Brognaturo, Cardinale, Cenadi, Centrache, Chiaravalle Centrale, Fabrizia, Girifalco, Mongiana, Olivadi, Palermi, San Vito sul Jonio, Serra San Bruno, Simbàrio, Spadola, Torre di Ruggiero, Vallefortita.

REGIONE AGRARIA DI COLLINA.

Zona III — *Colle-piano di Crotona*, con i 16 comuni di: Belvedere di Spinello, Carfizi, Casabona, Cirò, Crotona, Crùcoli, Cutro, Ìsola di Capo Rizzuto, Melissa, Rocca Bernarda, Rocca di Neto, San Mauro Marchesato, San Nicola dell'Alto, Santa Severina, Scandale, Stròngoli.

Zona IV — *Collinare di Petùlia Policastro*, con i 20 comuni di: Albi, Caccuri, Casino, Cerva, Cotronei, Fossato Seralta, Gimigliano, Magisano, Mesoraca, Pallagòrio, Pentone, Petùlia Policastro, Petronà, San Pietro Apòstolo, Savelli, Sèllia, Sersale, Umbriatico, Verzino, Zagarise.

Zona V — *Collinare di Catanzaro*, con i 13 comuni di: Amato, Àndali, Belcastro, Caraffa di Catanzaro, Catanzaro, Cròpani, Marcedusa, Marcellinara, Miglierina, Settingiano, Simeri e Cricchi, Soveria Simeri, Tiriolo.

Zona VI — *Collinare di Nicastro*, con i 19 comuni di: Cortale, Curinga, Falerna, Feroletto Antico, Filadèlfia, Francavilla Angitola, Gizzerria, Jacurso, Màida, Martirano Lombardo, Motta Santa Lucia, Nicastro, Nocera Tirinese, Pianòpoli, Polia, Sambiasi, San Mango d'Aquino, San Pietro a Màida, Serrastretta.

Zona VII — *Collinare di Squillace*, con i 18 comuni di: Badolato, Bòrgia, Dàvoli, Gagliato, Gasperina, Guardavalle, Isca sul Jonio, Montàuro, Montepaone, Petrizzi, San Floro, San Sòstene, Santa Caterina del Jonio, Sant'Andrea Apòstolo del Jonio, Satriano, Soverato, Squillace, Staletti.

(1) Nuovo Comune costituito con Legge 8 aprile 1935, n. 639, con zone di territorio dei comuni di Gizzeria, Nicastro, Màida, San Pietro a Màida e Curinga.
(2) Dalla pubblicazione: *Le precipitazioni atmosferiche in Italia nel decennio 1921-'30* del prof. Filippo EREDIA (Ministero dei Lavori Pubblici — Consiglio Superiore — Servizio Idrografico, Pubblicazione n. 16) si riportano i dati di alcune stazioni che hanno segnate le medie minime e massime nelle zone delimitate dalle isoiete al disotto di mm. 700, tra 700 e 1000 mm., fra 1000 e 1500, fra 1500 e 2000 e al disopra di 2000.
(3) La grande massa della Sila a nord, delle Serre a sud, del monte Poro a sud-ovest è costituita da rocce cristalline arcaiche: scisti lucidi, verdastri o grigi, con micascisti e gneis granitiferi costituenti la serie fondamentale, sulla quale predomina la massa dei graniti tipici, e talvolta, come nel monte Poro, con numerose lenti di calcari cristallini e di dioriti. Piccoli lembi di *Lias* si riscontrano sparsi, qua e là, nella Sila, a nord di Nicastro, a sud di Filadèlfia. Nelle colline dominano il *Miocene* e il *Pliocene*: la formazione *miocenica*, rappresentata da conglomerati con arenarie rosse (*Miocene inferiore*) e da conglomerati, arenarie ed argille, marne fogliate, calcare siliceo con gessi e argille gessifere (*Miocene superiore*), occupa tutta la piana di Cirò e la destra del Ta-cina; la formazione *pliocenica*, costituita di argille azzurre e sabbie gialle, è la più estesa, ed occupa tutto il Marchesato, la zona a sud di Catanzaro nella così detta « Stretta di Catanzaro » tra le falde meridionali della Sila e quelle settentrionali della Serra, e l'altra tra la regione del monte Poro e la Serra.
(4) Il Quaternario è rappresentato da quattro serie di terrazzi tra Nocera Tirinese e Gizzerria; da depositi fluviali di sabbioni rossi e breccie conchigliari lungo tutte le coste e nelle vallate dei corsi d'acqua; da cordoni di dune tra la frazione di Crùcoli e quella di Cirò Marina; da sabbia e ghiaia minuta alla punta Alice; da enormi con di delezioni antiche a sud di Nicastro e Sambiasi.
(5) All'epoca del Catasto agrario 1910, i Comuni erano pure 154. Successivamente uno venne soppresso: Cerenzia, aggregato a Caccuri (R. decreto 9 aprile 1928, n. 887), e ne fu creato uno nuovo: Zaccanòpoli (Legge 28 novembre 1918, n. 1712). Tre comuni cambiarono di nome: Cotrone in Crotona (R. decreto 13 dicembre 1928, n. 3407), Martirano in Martirano Lombardo (19 settembre 1929, n. 1988), Monteleone di Calabria in Vibo Valentia (8 dicembre 1928, n. 2443).

(*) I numeri romani che accompagnano la denominazione delle zone sono quelli risultanti dall'elenco delle zone agrarie delle Calabrie. Cfr. ISTITUTO CENTRALE DI STATISTICA: « Annali di Statistica » — Serie VI, vol. V, 1929: *Le caratteristiche delle zone agrarie del Regno* ed « Annali di Statistica », Serie VI, vol. XXII, 1932: *Revisione delle zone agrarie secondo la circoscrizione amministrativa dei Comuni in esse compresi al 21 aprile 1931-IX*.

MESI	STAZIONI PLUVIOMETRICHE															
	Tropea 51 m.		Crotona 6 m.		Cerenzia 663 m.		Sersale 708 m.		Carlopoli 1050 m.		C. C. Acquabona 1050 m.		Martirano Lombardo 430 m.		Serra San Bruno 790 m.	
	mm.	g.	mm.	g.	mm.	g.	mm.	g.	mm.	g.	mm.	g.	mm.	g.	mm.	g.
Gennaio . . .	89	11,9	102	10,3	158	8,5	126	9,6	196	9,6	165	9,0	249	11,0	318	14,7
Febbraio . . .	80	11,1	72	8,1	85	8,6	103	8,7	164	8,8	183	8,8	235	9,5	273	14,0
Marzo	59	8,1	85	7,9	96	6,6	121	8,2	164	8,7	175	6,9	238	8,4	223	10,4
Aprile	45	7,2	25	4,3	48	4,5	47	6,8	111	7,2	108	6,3	180	8,0	144	8,7
Maggio	28	4,6	24	2,8	48	3,6	40	4,3	99	5,0	87	5,0	104	5,7	92	6,8
Giugno	25	3,7	11	1,2	20	2,8	41	4,3	50	4,1	47	2,1	42	3,4	47	5,1
Luglio	6	1,2	2	0,5	10	1,3	19	2,6	29	2,6	14	1,0	15	1,2	29	1,8
Agosto	18	1,4	14	1,3	17	1,9	46	2,8	29	2,8	37	1,9	13	1,2	20	2,4
Settembre . .	35	4,6	37	3,1	46	3,6	42	4,1	86	4,6	74	3,9	90	4,0	52	4,7
Ottobre . . .	98	8,6	118	6,8	80	5,2	108	8,0	138	8,3	128	6,8	165	7,7	181	10,0
Novembre . .	85	10,6	104	9,9	203	8,9	161	10,7	201	10,8	227	8,5	221	9,2	292	14,0
Dicembre . .	95	13,2	115	9,8	170	9,6	175	11,1	223	10,3	279	8,7	321	13,4	339	14,9
Anno	633	37,2	704	66,2	980	65,1	1.029	81,2	1.460	82,8	1.524	68,9	1.873	82,7	2.010	107,5

Zona VIII - Collinare di Vibo Valentia, con i 41 comuni di: Acquaro, Arena, Briatico, Capistrano, Cessaniti, Dasà, Dinami, Dràpia, Filandari, Filogaso, Fràncica, Gerocarne, Jonadi, Jòppolo, Limbadi, Maierato, Mileto, Monterosso Càlabro, Nicòtera, Parghelia, Piscòpio, Pizzo, Pizzoni, Ricadi, Rombiolo, San Calògero, San Costantino Càlabro, San Gregòrio d'Ipbona, San Nicola di Crissa, Sant'Onòfrio, Sorianello, Soriano Càlabro, Spilinga, Stefanàconi, Tropea, Vallelonga, Vazzano, Vibo Valentia, Zaccanòpoli, Zambrone, Zungri.

Zona VIII-bis - Collinare di Nardodipace, col comune di Nardodipace (1).

È opportuno notare in merito alla repartizione del territorio per zone agrarie che dal Commissario per il Catasto agrario sono state segnalate alcune proposte di modificazioni che l'Istituto, come per tutte le altre Provincie, si è riservato di esaminare a catastazione ultimata per tutto il Regno, mantenendo frattanto l'attuale repartizione, anche per facilitare il confronto con le altre rilevazioni (demografiche, economiche, finanziarie, ecc.), già eseguite secondo la repartizione stessa.

III. - POPOLAZIONE - AZIENDE AGRICOLE - BESTIAME.

7. Popolazione. — Con i Censimenti del 1911, 1921 e 1931 è stata accertata per la Provincia, la seguente popolazione:

PROSPETTO N. 3

CENSIMENTI	POPOLAZIONE PRESENTE (*)		POPOLAZIONE RESIDENTE (*)
	in complesso	per km ²	
1	2	3	4
1911 (10 giugno)	483.235	92	532.725
1921 (1° dicembre) (**)	493.198	94	510.408
1931 (21 aprile)	572.625	109	589.835

(*) Riferita alla circoscrizione territoriale esistente alla data del Censimento 1931.

(**) Cifre del Censimento 1921, rettificato in base ai criteri indicati nel volume: « Movimento della popolazione secondo gli atti dello stato civile negli anni 1929-'30 ». Parte I, Capo I, pag. 1 - (Roma Istituto Poligrafico dello Stato, Libreria, 1933 - Anno XI).

La popolazione presente, nel ventennio considerato, è aumentata di 89.390 abitanti (18,5 %), con una rata annua media di incremento, dal 1911 al 1931, dell'8,6 per mille (6,6 nel Regno vecchi confini). La densità, che da 92 abitanti per chilometro quadrato, nel 1911, è passata a 109, nel 1931, è inferiore a quella del Regno (133) ed è superata, nel Compartimento, da quella della provincia di Reggio di Calabria (172), mentre supera quella della provincia di Cosenza (82).

La densità sale a 163 abitanti per chilometro quadrato nella zona (VIII) « Collinare di Vibo Valentia ». La zona (V), « Collinare di Catanzaro », che comprende il Capoluogo, ha una densità di 151 abitanti per chilometro quadrato (vedansi tavole I e II) (2).

La popolazione censita nei centri rappresenta l'85,8 % (491.393 abitanti) della popolazione totale, la quale risulta distribuita per il 12,7 % in montagna e per l'87,3 % in collina.

Il prospetto che segue indica anche, distintamente per singole regioni agrarie, la distribuzione della popolazione vivente nei centri e nelle case sparse per classi di comuni, secondo il numero degli abitanti censiti il 21 aprile 1931-IX.

PROSPETTO N. 4

CLASSI DI COMUNI ABITANTI	Numero dei Comuni	POPOLAZIONE				
		complessiva		dei centri	delle case sparse	
		N. abitanti	%			
1	2	3	4	5	6	
PROVINCIA						
Fino a 500	—	—	—	—	—	—
da 501 » 1.000	6	5.340	0,9	4.855	485	—
» 1.001 » 2.000	35	56.971	10,0	51.151	5.820	—
» 2.001 » 3.000	44	103.017	18,0	94.913	8.104	—
» 3.001 » 5.000	44	164.282	28,7	138.406	25.876	—
» 5.001 » 10.000	20	127.259	22,2	108.599	18.660	—
» 10.001 » 25.000	4	73.868	12,9	60.913	12.955	—
» 25.001 » 50.000	1	41.888	7,3	32.556	9.332	—
» 50.001 » 100.000	—	—	—	—	—	—
oltre 100.000	—	—	—	—	—	—
Totale . . .	154	572.625	100,0	491.393	81.232	—
		100,0		85,8	14,2	

(1) Il comune di Nardodipace costituisce da solo la zona agraria VIII-bis e perciò i dati catastali ad esso relativi sono quelli della tav. II (pag. 18). In questa nota si riportano i dati geografici del Comune, che non possono figurare nella tavola suddetta:

Giacitura prevalente del territorio: Collina

Posizione geografica del Centro principale* { latitudine 38° 26'
longitudine +3° 53'
massima m. 1.160
minima m. 500
prevalente* 800 - 950
m. 670

Altimetria del territorio sul livello del mare

Altimetria del centro principale (*)

(*) Vedere « Avvertenze alle tavole » pag. 1.

(2) A dare più completa notizia degli elementi che hanno influito sulle variazioni della popolazione della Provincia, si espongono, qui sotto, i dati (medie annuali) relativi al movimento naturale della popolazione stessa nei trienni 1910-'12 e 1930-'32 (cifre proporzionali a 1000 abitanti) per regioni agrarie e per il complesso della Provincia:

PERIODI	PROVINCIA	MONTAGNA	COLLINA	
	1	2	3	4
Natalità	1910-'12	34,5	33,3	34,7
	1930-'32	33,9	34,1	33,9
Mortalità	1910-'12	21,3	21,5	21,3
	1930-'32	16,4	18,4	16,1
Eccedenza	1910-'12	13,2	11,8	13,4
	1930-'32	17,5	15,7	17,8

Segue: PROSPETTO N. 4

CLASSI DI COMUNI ABITANTI	Numero dei Comuni	POPOLAZIONE				
		Complessiva		dei centri	delle case sparse	
		N. abitanti	%			
1	2	3	4	5	6	
REGIONE DI MONTAGNA						
Fino a 500	—	—	—	—	—	—
da 501 » 1.000	3	2.490	3,4	2.280	210	—
» 1.001 » 2.000	9	13.619	18,7	12.726	893	—
» 2.001 » 3.000	3	6.661	9,1	5.972	689	—
» 3.001 » 5.000	7	26.486	36,4	19.903	6.583	—
» 5.001 » 10.000	4	23.553	32,4	20.374	3.179	—
» 10.001 » 25.000	—	—	—	—	—	—
» 25.001 » 50.000	—	—	—	—	—	—
» 50.001 » 100.000	—	—	—	—	—	—
oltre 100.000	—	—	—	—	—	—
Totale . . .	26	72.809	100,0	61.255	11.554	—
		100,0		84,1	15,9	

REGIONE DI COLLINA

CLASSI DI COMUNI ABITANTI	Numero dei Comuni	POPOLAZIONE				
		complessiva		dei centri	delle case sparse	
		N. abitanti	%			
1	2	3	4	5	6	
Fino a 500	—	—	—	—	—	—
da 501 » 1.000	3	2.850	0,6	2.575	275	—
» 1.001 » 2.000	26	43.352	8,7	38.425	4.927	—
» 2.001 » 3.000	41	96.356	19,3	88.941	7.415	—
» 3.001 » 5.000	37	137.796	27,5	118.503	19.293	—
» 5.001 » 10.000	16	103.706	20,7	88.225	15.481	—
» 10.001 » 25.000	4	73.868	14,8	60.913	12.955	—
» 25.001 » 50.000	1	41.888	8,4	32.556	9.332	—
» 50.001 » 100.000	—	—	—	—	—	—
oltre 100.000	—	—	—	—	—	—
Totale . . .	128	499.816	100,0	430.138	69.678	—
		100,0		86,1	13,9	

8. Popolazione agricola. — Il carattere prevalentemente agricolo dell'economia della Provincia è messo in evidenza dall'alta percentuale della popolazione attiva che esercita l'agricoltura.

Secondo i dati dell'ultimo Censimento demografico (3) al 21 aprile 1931-IX, figurava addetto all'agricoltura, in via principale, il 66,1 % della popolazione presente di dieci anni e più esercitante una professione. L'elevato grado di ruralità della popolazione è segnalato anche dal numero delle famiglie con a capo un addetto all'agricoltura (58,8 % del totale) e dal numero dei loro componenti (61,6 %).

Notevole è la partecipazione della donna all'attività agricola, figurando, nel complesso della popolazione addetta all'agricoltura, per il 28,6 %.

La categoria professionale più rappresentata è quella dei braccianti e giornalieri di campagna (38,1 %). Seguono, in ordine decrescente, le categorie degli agricoltori conducenti terreni propri, usufruttuari, ecc. (29,1 %); degli agricoltori affittuari e subaffittuari (14,6 %); dei coloni (9,4 %); degli addetti alla zootecnia (6,0 %); e, infine, degli altri addetti all'agricoltura (salariati ed obbligati, addetti alla silvicoltura, addetti alla caccia, ecc.) 2,8 % complessivamente. Considerando le famiglie agricole secondo la posizione del capo, si rileva come le famiglie dei conducenti terreni propri siano maggiormente rappresentate nella regione agraria di montagna, figurandovi per il 33,9 % del totale, mentre ne costituiscono il 27,8 % nella regione agraria di collina. Le famiglie con a capo un affittuario, che nella regione agraria di collina rappresentano il 15,1 % delle famiglie agricole, nella regione agraria di montagna costituiscono solo il 4,2 %. La proporzione delle famiglie con a capo un colono, abbastanza elevata nella regione agraria di montagna, rappresentando circa un quinto del totale, si abbassa nella regione agraria di collina al 6,4 %. Le famiglie con a capo un giornaliero di campagna figurano con maggior frequenza nella regione agraria di collina (42,6 %); nella regione agraria di montagna esse costituiscono il 30,2 %. Le famiglie con a capo un « altro addetto all'agricoltura » entrano nel complesso per il 12,3 % nella regione di montagna e per l'8,1 % nella regione di collina.

9. Aziende agricole. — Il Censimento effettuato il 19 marzo 1930-VIII ha rilevato una superficie di 436.460 ettari, pari allo 83,2 % della superficie territoriale della Provincia. Detta superficie risultava distribuita in 74.363 aziende (4).

La repartizione di queste per classi di ampiezza, quale figura nel prospetto seguente, mostra la notevole importanza che mantiene la grande azienda.

Nel complesso del Regno si ebbe una natalità del 32,4 per mille nel 1910-'12 e del 25,2 nel 1930-'32; una mortalità, rispettivamente, del 19,8 e del 14,5 ed un'eccedenza del 12,6 e del 10,6.

Nella Provincia tutti i coefficienti sono — come si vede — sensibilmente più elevati di quelli del Regno. Da un confronto fra i dati delle due regioni agrarie risulta che la natalità era più elevata, nella regione di collina nel 1910-'12, in quella di montagna nel 1930-'32, la mortalità è in entrambi i periodi più elevata nella regione di montagna; l'eccedenza dei nati in quella di collina.

Paragonando, infine, i dati dei due periodi si nota che dal 1910-'12 al 1930-'32 la natalità è diminuita, salvo che nella regione di montagna; la mortalità è diminuita in entrambe le regioni; l'eccedenza dei nati è sensibilmente aumentata.

Per notizie particolareggiate sulla popolazione vedasi: ISTITUTO CENTRALE DI STATISTICA: VII Censimento generale della popolazione — 21 aprile 1931-IX, Vol. III: Fascicolo 78. Provincia di Catanzaro (Roma, Tipografia I. Falli, 1934-XII).

Per i dati sul movimento della popolazione vedansi i volumi annuali: ISTITUTO CENTRALE DI STATISTICA: Movimento della popolazione secondo gli atti dello stato civile.

(3) Cfr. ISTITUTO CENTRALE DI STATISTICA — Pubblicazione citata.

(4) Cfr. ISTITUTO CENTRALE DI STATISTICA: Censimento generale dell'agricoltura, 19 marzo 1930-VIII - Vol. II. - Censimento delle aziende agricole, Parte II. Tavole (Roma, Istituto Poligrafico dello Stato, 1935-XIII).

PROSPETTO N. 5

AMPIEZZA DELLE AZIENDE IN HA.	FORMA DI CONDUZIONE									
	Economia diretta		Affitto		Colonia		Mista		In complesso	
	N.	Ha.	N.	Ha.	N.	Ha.	N.	Ha.	N.	Ha.
1	2	3	4	5	6	7	8	9	10	11
<i>Cifre assolute</i>										
Sino a 1 ettaro	24.430	12.321,90	2.698	1.651,15	1.045	605,24	1.731	1.182,92	20.904	15.761,21
da 1,01 a 3 »	16.507	31.202,86	3.743	7.307,75	1.314	2.581,72	3.847	7.690,28	25.411	48.782,61
» 3,01 a 5 »	4.989	19.706,66	1.533	6.061,00	510	2.029,06	1.905	7.557,58	8.937	35.354,90
» 5,01 a 10 »	3.140	22.242,86	872	6.187,52	388	2.716,01	1.242	8.648,54	5.642	39.794,93
» 10,01 a 20 »	1.320	19.012,80	297	4.303,15	189	2.704,44	450	6.302,25	2.265	32.322,64
» 20,01 a 50 »	716	22.333,18	163	5.420,71	63	1.957,26	223	7.025,20	1.165	36.736,35
» 50,01 a 100 »	249	18.176,40	92	6.949,90	11	751,30	103	7.637,80	455	33.515,40
» 100,01 a 500 »	277	60.863,66	103	22.527,70	3	359,94	107	22.006,10	490	105.782,40
oltre 500 »	68	66.571,00	16	13.512,00	-	-	10	8.347,00	94	88.430,00
Totale...	51.705	272.436,32	9.517	73.920,88	3.523	13.705,57	9.618	76.397,67	74.363	436.460,44
<i>Percentuali</i>										
Sino a 1 ettaro	47,2	4,5	28,3	2,2	29,6	4,4	18,0	1,5	40,2	3,6
da 1,01 a 3 »	31,9	11,5	39,3	9,9	37,3	18,9	40,0	10,1	34,2	11,2
» 3,01 a 5 »	9,7	7,2	16,1	8,2	14,5	14,8	19,8	9,9	12,0	8,1
» 5,01 a 10 »	6,1	8,2	9,2	8,4	11,0	19,8	12,9	11,3	7,6	9,1
» 10,01 a 20 »	2,6	7,0	3,1	5,8	5,4	19,7	4,7	8,3	3,0	7,4
» 20,01 a 50 »	1,4	8,2	1,7	7,3	1,8	14,3	2,3	9,2	1,6	8,4
» 50,01 a 100 »	0,5	6,7	1,0	9,4	0,3	5,5	1,1	10,0	0,6	7,7
» 100,01 a 500 »	0,5	22,3	1,1	30,5	0,1	2,6	1,1	28,8	0,7	24,2
oltre 500 »	0,1	24,4	0,2	18,3	-	-	0,1	10,9	0,1	20,3
Totale...	100,0	100,0	100,0	100,0	100,0	100,0	100,0	100,0	100,0	100,0

Di fatto, l'azienda al di sopra di 50 ettari, che costituisce l'1,4 % delle aziende, occupa oltre la metà (52,2 %) della superficie complessiva. Degno di rilievo il fatto che un quinto (20,3 %) della superficie totale è coperto dall'azienda di oltre 500 ettari, di tipo latifondistico. All'altro estremo, la piccola unità sino ad 1 ettaro, che comprende i quattro decimi (40,2 %) delle aziende, non si estende che a poco più di un trentesimo (3,6 %) della superficie.

Discreta importanza conta la piccola unità da oltre 1 a 3 ettari: interessa il 34,2 % delle aziende e l'11,2 % delle superficie.

Le aziende da oltre 3 a 5 ettari, da oltre 5 a 10 ettari, da oltre 10 a 20 ettari, da oltre 20 a 50 ettari, pur segnando una frequenza molto diversa, interessano una superficie pressochè uguale: rispettivamente, l'8,1 %, il 9,1 %, il 7,4 %, l'8,4 %. In complesso il tipo di frazionamento indicato si ripete anche nelle due regioni agrarie, con una maggior frequenza della piccolissima unità sino a 1 ettaro di superficie nella regione di montagna, e della piccola, da oltre 1 a 10 ettari, nella regione di collina.

Esaminando, poi, la fisionomia dell'appoderamento nelle singole zone agrarie, si rileva come le unità fino a 3 ettari, da oltre 3 a 5 ettari e da oltre 5 a 10 ettari, interessino un massimo di superficie (rispettivamente, del 26,2 %, del 16,3 % e del 16,8 %) nella zona VIII di collina, e un minimo (del 5,1 %, 4,1 % e 4,7 %) nella zona III, pure di collina; l'azienda della classe immediatamente superiore — da oltre 10 a 20 ettari — è portata a un massimo, del 12,7 %, e a un minimo, del 3,2 %, rispettivamente, nelle zone VIII-bis e III di collina; l'azienda da oltre 20 a 50 ettari, all'11,6 % e al 5,5 % nelle zone v e III, pure di collina. L'azienda di oltre 50 ettari copre la più ampia superficie (77,4 %) nella zona III di collina e la minima (21,1 %) nella zona VIII, pure di collina.

I sette decimi delle aziende (69,5 %) sono gestiti dallo stesso proprietario e la conduzione in proprio interessa i sei decimi (62,4 %) della superficie. La conduzione in affitto si estende a un ottavo (12,8 %) delle aziende e a un sesto (16,9 %) della superficie; quella a colonia, rispettivamente, a un ventesimo (4,8 %) e a poco più di un trentesimo (3,2 %). Abbastanza rappresentata è la conduzione mista, sia per numero di aziende (12,9 %) che per superficie interessata (17,5 %).

La conduzione in proprio si mantiene preminente tanto nella regione di montagna (80,7 % delle aziende, 79,9 % della superficie) quanto in quella di collina (67,4 % delle aziende, 59,5 % della superficie) ed in tutte le classi di aziende; l'affitto ha maggiore frequenza e importanza economica nella collina; la colonia, invece, nella montagna.

10. Bestiame. — Al Censimento del 19 marzo 1930-VIII, il patrimonio zootecnico della provincia di Catanzaro è risultato costituito da 412.539 capi di bestiame, e precisamente da 34.570 equini, 45.710 bovini, 42.039 suini, 208.118 ovini, 82.102 caprini, con una densità, per chilometro quadrato di superficie agraria e forestale, di 6,9 equini, 9,2 bovini, 8,4 suini, 41,8 ovini, 16,5 caprini (1).

Particolarmente intenso è l'allevamento degli ovini, il cui carico, per unità di superficie, nella regione di collina (capi 44,3) è quasi doppio di quello della regione di montagna (capi 26,5). Discretamente intenso è anche l'allevamento dei caprini, con 12,3 e 17,2 capi, rispettivamente nella montagna e nella collina; meno intenso è quello degli equini, dei bovini e dei suini. Il carico di equini, per unità di superficie, varia da 5,9 capi, nella regione di montagna, a 7,1, in quella di collina; il carico dei bovini, da 4,7 a 9,9; quello dei suini, da 10,1 a 8,2.

Confrontando i risultati del Censimento del 1908 con quelli del Censimento 1930-VIII, si constata come, nel periodo poco più che ventennale, siano fortemente diminuiti i caprini (34,7 %) e i bovini (25,2 %); diminuzione minore hanno segnata gli ovini (14,1 %), i suini (12,7 %) e gli equini (1,0 %).

La diminuzione dei bovini è stata massima (45,3 %) nella zona IV di collina e minima (14,2 %) nella zona V, pure di collina; si è avuto un aumento, del 7,7 %, solo nella zona II di montagna; la diminuzione dei

suini ha raggiunto il massimo, del 27,7 %, e il minimo del 3,2 %, rispettivamente, nelle zone VIII e VII di collina; si è avuto un aumento, del 16,9 %, soltanto nella zona III, pure di collina; la diminuzione dei caprini, ha toccato il 53,1 % nella zona IV di collina e il 6,0 % nella zona I di montagna. Per gli ovini si è avuto un aumento del 48,6 % e del 52,8 % nelle due zone (I e II) di montagna, e una diminuzione in tutte le altre di collina, con un massimo, del 41,8 %, nella zona VII e un minimo, del 5,1 %, nella zona III; per gli equini, un aumento nelle due zone di montagna I (1,6 %) e II (4,2 %) e in due zone di collina, III (16,0 %) e IV (12,1 %) e una diminuzione nelle altre di collina, con un massimo, dell'11,1 %, nella zona VI.

Variazioni di consistenza, diverse di entità, presentano le singole categorie di bovini. I vitelli e le vitelle sotto l'anno risultano diminuite di un quinto circa nel complesso, di altrettanto nella collina (20,8 %) e di un ventesimo (5,3 %) nella montagna; le manzette, le manze, le giovenche e le vacche, rispettivamente, di tre decimi (29,7 %), dipoco meno di un terzo (31,6 %), e di un cinquantesimo (1,9 %); i manzi e i buoi, di un quinto (22,3 %), tanto nel complesso che nella collina (22,4 %) e nella montagna (20,2 %). I torelli e i tori sono, invece, aumentati di un decimo (10,2 %) nel complesso e nella collina (10,3 %) e di poco meno nella montagna (9,1 %).

CONFRONTI FRA I CENSIMENTI DEL BESTIAME DEL 1908 E DEL 1930.

PROSPETTO N. 6.

SPECIE	DIFFERENZE					
	ASSOLUTE			PERCENTUALI		
	PROVIN- CIA	Monta- gna	Collina	PROVIN- CIA	Monta- gna	Collina
1	2	3	4	5	6	7
Bovini	-15.367	216	-15.151	25,2	6,0	-26,3
Equini	-347	114	-461	1,0	2,8	-1,5
Suini	-6.114	-1.388	-4.726	12,7	16,3	-11,9
Ovini	-34.207	6.307	-40.514	14,1	50,7	-17,6
Caprini	-43.643	1.634	-42.009	34,7	15,8	-36,4
Bovini:						
Vitelli e vitelle sotto l'anno	-2.778	45	-2.733	19,9	5,3	-20,8
Manzette, manze, giovenche e vacche	-10.028	41	-9.989	29,7	1,9	-31,6
Manzi e buoi	-2.656	99	-2.557	22,3	20,2	-22,4
Torelli e tori	143	6	137	10,2	9,1	10,3
Bufali	48	37	11	96,0	100,0	84,6

REPARTIZIONE PERCENTUALE DEL BESTIAME FRA LE VARIE SPECIE E CATEGORIE ECONOMICHE AI CENSIMENTI DEL 1908 E DEL 1930

PROSPETTO N. 7

SPECIE	CENSIMENTO 1908			CENSIMENTO 1930		
	PROVIN- CIA	Monta- gna	Collina	PROVIN- CIA	Monta- gna	Collina
	1	2	3	4	5	6
Bovini	11,9	9,2	12,1	11,1	8,0	11,5
Equini	6,8	10,4	6,5	8,4	9,9	8,2
Suini	9,4	21,9	8,4	10,2	16,9	9,4
Ovini	47,3	31,9	48,6	50,4	44,5	51,1
Caprini	24,6	26,6	24,4	19,9	20,7	19,8
Totale	100,0	100,0	100,0	100,0	100,0	100,0
Bovini:						
Vitelli e vitelle sotto l'anno	22,9	23,8	22,8	24,5	24,0	24,6
Manzette, manze, giovenche e vacche	55,2	59,7	55,0	51,9	62,3	51,0
Manzi e buoi	19,5	13,7	19,9	20,2	11,6	20,9
Torelli e tori	2,3	1,8	2,3	3,4	2,1	3,5
Bufali	0,1	1,0
Totale	100,0	100,0	100,0	100,0	100,0	100,0

IV. — SUPERFICI.

11. Ripartizione per qualità di coltura e coltivazioni. — La provincia di Catanzaro ha la superficie territoriale di 524.403 ettari (2); di questi, 498.011 (95,0 %) rappresentano la superficie agraria e forestale, costituita da seminativi semplici e con piante legnose per il 41,5 %, da boschi compresi i castagneti da frutto, per il 21,3 %, da colture legnose specializzate per il 15,1 %, da prati, prati-pascoli e pascoli permanenti per il 12,8 %, da incolti produttivi per il 9,3 % (3).

L'indicata superficie agraria e forestale figura per il 14,2 % nella regione agraria di montagna e per l'85,8 % nella regione agraria di collina.

Il prospetto seguente, attraverso le cifre percentuali della ripartizione della superficie agraria e forestale per qualità di coltura, mostra alcune prime fondamentali caratteristiche differenziali del tipo di agricoltura delle singole regioni agrarie.

PROSPETTO N. 8

REGIONI AGRARIE E PROVINCIA	SEMINATIVI		PRATI PERMANENTI	PRATI-PASCOLI PERMANENTI	PASCOLI PERMANENTI	COLTURE LEGNOSE SPECIALIZZATE	BOSCHI E CASTAGNETI DA FRUTTO	INCOLTI PRODUTTIVI	SUPERFICIE AGRARIA E FORESTALE
	sem- plici	con piante legnose							
1	2	3	4	5	6	7	8	9	10
Montagna	14,2	8,8	0,1	-	18,4	6,9	39,0	12,6	100,0
Collina	36,5	8,1	..	0,1	11,7	16,4	18,4	8,7	100,0
Provincia	33,3	8,2	..	0,1	12,7	15,1	21,3	9,3	100,0

(1) Per notizie particolareggiate sulla consistenza del bestiame e sulla sua composizione qualitativa, vedasi: ISTITUTO CENTRALE DI STATISTICA. Censimento generale dell'agricoltura, 19 marzo 1930-VIII - Vol. I: Censimento del bestiame - Parte I: Relazione generale - Parte II: Tavole (Roma, Tipografia I. Failli, 1933-34-XII).

(2) All'epoca del Catasto agrario 1910, la superficie del territorio della Provincia era data in ettari 527.026. Al 21 aprile 1931-IX essa risultò di ettari 526.911. L'errore per eccesso, nella superficie prima indicata, di ettari 115 è stato messo in evidenza da più rigorose planimetrazioni, effettuate dall'Istituto, e dagli accertamenti del nuovo Catasto geometrico.

(3) Vedasi anche la tav. I.

A) SEMINATIVI SEMPLICI E CON PIANTE LEGNOSE. — Il 94,6% della superficie a seminativi è occupata da coltivazioni avvicendate (nette da tare), rappresentate, sulla totale della superficie a seminativi, per il 51,8% da cereali, per il 20,0% da riposi con o senza pascolo, per il 19,4% da coltivazioni non industriali, per il 3,2% da foraggiere e per lo 0,2% da coltivazioni industriali: l'1,0% è a coltivazioni permanenti e il 4,4% è occupato dalle tare.

Il carattere della coltura seminativa nelle singole regioni e zone agrarie risulta dalle cifre percentuali che seguono:

PROSPETTO N. 9

ZONE, REGIONI AGRARIE E PROVINCIA	COLTIVAZIONI (NETTE DA TARE)							TARE E SPAZI SOTTO LE ARB.	TOTALE
	avvicendate								
	cereali	indu- striali	altre	forag- gere	riposi	in com- plesso	perma- nenti		
Zona I.	46,7	0,2	32,3	2,5	14,4	96,1	—	3,9	100,0
» II.	55,8	—	28,9	4,0	6,7	95,4	0,9	3,7	100,0
Regione di Montagna.	51,9	0,1	30,3	3,4	10,0	95,7	0,5	3,8	100,0
Zona III.	46,3	0,1	15,4	1,7	32,8	96,3	0,3	3,4	100,0
» IV.	48,4	0,1	18,6	0,3	26,2	93,6	2,2	4,2	100,0
» V.	45,1	0,1	25,3	4,3	21,0	95,8	1,2	3,0	100,0
» VI.	55,6	0,2	25,9	6,7	7,3	95,7	0,8	3,5	100,0
» VII.	37,4	—	22,1	6,9	27,7	94,1	1,2	4,7	100,0
» VIII.	66,4	0,2	15,9	3,9	5,1	91,5	1,6	6,9	100,0
» VIII-bis.	39,4	—	32,4	—	25,4	97,2	1,4	1,4	100,0
Regione di Collina.	51,8	0,2	18,5	3,2	20,8	94,5	1,1	4,4	100,0
Provincia.	51,8	0,2	19,4	3,2	20,0	94,6	1,0	4,4	100,0

La distribuzione per zone e regioni agrarie della superficie interessata dagli indicati gruppi di coltivazioni risulta dalle seguenti cifre percentuali:

PROSPETTO N. 10

ZONE E REGIONI AGRARIE	COLTIVAZIONI (NETTE DA TARE)							TARE	TOTALE SEMIN. SEMPL. E CON PIANTE LEGNOSE	COLTIV. INTER- CALARI (superfici ripetute)
	avvicendate									
	cerea- li	indu- striali	altre	forag- gere	riposi	in com- plesso	Per- ma- nenti			
Zona I.	3,1	4,3	5,6	2,7	2,5	3,5	—	3,0	3,4	0,7
» II.	4,8	—	6,7	5,6	1,5	4,5	3,7	3,8	4,5	16,0
Regione di Montagna.	7,9	4,3	12,3	8,3	4,0	8,0	3,7	6,8	7,9	16,7
Zona III.	23,4	29,8	25,1	17,0	52,2	32,4	9,4	25,0	31,8	3,1
» IV.	12,1	7,9	12,4	1,3	17,0	12,8	26,8	12,6	13,0	4,3
» V.	7,8	4,5	11,7	12,2	9,4	9,1	10,4	6,1	9,0	—
» VI.	10,8	16,7	13,4	21,0	3,6	10,1	7,6	8,1	10,0	24,2
» VII.	4,3	0,9	6,7	12,7	8,1	5,9	6,6	6,3	5,9	0,9
» VIII.	28,7	35,9	18,3	27,5	5,7	21,7	35,5	35,1	22,4	50,8
» VIII-bis.	—	—	0,1	—	—	—	—	—	—	—
Regione di Collina.	92,1	95,7	87,7	91,7	96,0	92,0	96,3	93,2	92,1	83,3
Provincia.	100,0	100,0	100,0	100,0	100,0	100,0	100,0	100,0	100,0	100,0

Passando all'esame delle principali coltivazioni comprese in ogni singolo gruppo, si possono fare le seguenti osservazioni:

Cereali. — Il frumento, il granturco e l'avena sono le coltivazioni più diffuse, interessando rispettivamente il 58,0%, il 17,1%, il 16,9% della superficie totale: l'orzo ne occupa il 5,6% e la segale il 2,4%. Il frumento è coltivato sul 50,4% della superficie a cereali nella regione di montagna e sul 58,7% in quella di collina; il granturco sul 35,5% e sul 15,5%; l'avena sul 3,6% e sul 18,1%.

Foraggiere. — La superficie a foraggiere è costituita per l'83,8% da prati avvicendati e per il 16,2% da erbai annuali. I prati sono formati da sulla (90%), da erba medica (6%), da trifoglio pratense (4%); gli erbai annuali, in prevalenza, da favetta ed avena.

Nella regione agraria di montagna è a prato avvicendato il 99,3% della totale superficie a foraggiere; nella regione di collina l'82,4%.

I prati avvicendati nella regione di montagna sono formati da sulla (47%), da trifoglio pratense (46%), da erba medica (7%); nella regione di collina, da sulla (94%) e da erba medica (6%). Il trifoglio pratense figura in proporzioni trascurabili. Gli erbai annuali sono costituiti essenzialmente da favetta e avena, tanto nella regione di montagna che in quella di collina.

Coltivazioni industriali. — Sono date per l'86,3% da lino (96,1% da taglio e 3,9% da seme), per il 6,7% da canapa (taglio) e per il 6,7% da arachide. Figurano per la quasi totalità nella regione agraria di collina e per una piccola parte (4,3%) nella regione di montagna.

Altre coltivazioni. — Sono formate in prevalenza da fava da seme (48,2%) da lupino (17,1%) e da patata (16,1%), tutte più diffuse nella collina.

Coltivazioni intercalari. — Sono rappresentate in gran parte da erbai di favetta, più diffusi nella collina.

B) PRATI, PRATI-PASCOLI E PASCOLI PERMANENTI. — Sono costituiti per il 99,1% da pascoli, per lo 0,5% da prati-pascoli e per lo 0,4% da prati permanenti, distribuiti, nel loro complesso, per il 20,5% nella regione di montagna e per il 79,5% in quella di collina.

Per zone e regioni agrarie, la composizione della coltura foraggera su terreno saldo, e la distribuzione della superficie interessata da ogni qualità di coltura risultano dalle seguenti cifre percentuali:

PROSPETTO N. 11

ZONE, REGIONI AGRARIE E PROVINCIA	QUALITÀ DI CULTURA							TOTALE
	prati perma- nenti	prati-pascoli perma- nenti	pascoli perma- nenti	TOTALE	prati perma- nenti	prati-pascoli perma- nenti	pascoli perma- nenti	
Zona I.	—	—	100,0	100,0	—	—	13,8	13,8
» II.	1,1	—	98,9	100,0	21,7	—	6,8	6,9
Regione di Montagna.	0,4	—	99,6	100,0	21,7	—	20,6	20,5
Zona III.	—	1,4	98,5	100,0	1,3	61,2	21,0	21,1
» IV.	—	—	100,0	100,0	—	—	21,1	20,9
» V.	0,1	0,2	99,7	100,0	3,6	5,1	10,4	10,4
» VI.	0,5	—	99,5	100,0	8,4	—	5,8	5,7
» VII.	0,2	0,9	98,9	100,0	4,4	15,9	8,8	8,8
» VIII.	1,7	0,7	97,6	100,0	60,6	17,8	12,1	12,4
» VIII-bis.	—	—	100,0	100,0	—	—	0,2	0,2
Regione di Collina.	0,4	0,6	99,0	100,0	78,3	100,0	79,4	79,5
Provincia.	0,4	0,5	99,1	100,0	100,0	100,0	100,0	100,0

C) COLTURE LEGNOSE SPECIALIZZATE. — Sono costituite per il 67,9% da oliveti, per il 23,8% da vigneti, per il 2,0% da agrumeti, per l'1,7% da frutteti, per lo 0,9% da gelseti, per lo 0,3% da vivai e canneti. Il 3,4% della superficie è coperto dalle tare. Le colture legnose specializzate si trovano per il 6,5% nella regione di montagna e per il 93,5% in quella di collina.

La composizione della coltura legnosa specializzata, nelle singole zone e regioni agrarie, risulta dalle cifre percentuali che seguono:

PROSPETTO N. 12

ZONE, REGIONI AGRARIE E PROVINCIA	COLTURE LEGNOSE SPECIALIZZATE							TARE	TOTALE
	vigneti	oliveti	agru- meti	gelseti	frutteti	vivai	canneti		
Zona I.	52,1	29,6	0,2	6,2	5,7	—	—	6,2	100,0
» II.	42,9	52,8	0,1	0,1	0,6	0,1	0,1	3,3	100,0
Regione di Montagna.	43,9	50,1	0,1	0,8	1,2	0,1	0,1	3,7	100,0
Zona III.	22,5	69,0	2,5	—	2,7	0,1	—	3,1	100,0
» IV.	10,7	79,1	0,6	0,9	5,0	—	—	3,7	100,0
» V.	8,0	84,6	2,1	0,4	0,3	—	0,3	4,3	100,0
» VI.	25,0	65,6	1,1	2,4	2,0	0,1	0,5	3,3	100,0
» VII.	25,8	65,5	2,5	0,8	1,6	—	—	3,7	100,0
» VIII.	31,9	61,1	3,5	0,1	0,4	0,1	0,1	2,8	100,0
» VIII-bis.	50,0	—	—	—	50,0	—	—	—	100,0
Regione di Collina.	22,4	69,2	2,2	0,9	1,7	—	0,2	3,4	100,0
Provincia.	23,8	67,9	2,0	0,9	1,7	0,1	0,2	3,4	100,0

Di seguito è indicata, sempre in cifre percentuali, la repartizione della superficie di ogni coltivazione per zona e regione agraria.

PROSPETTO N. 13

ZONE E REGIONI AGRARIE	COLTURE LEGNOSE SPECIALIZZATE							TARE	TOTALE
	vigneti	oliveti	agru- meti	gelseti	frutteti	vivai	canneti		
Zona I.	1,6	0,3	0,1	5,3	2,5	—	—	1,4	0,7
» II.	10,4	4,5	0,1	0,4	2,0	20,0	3,2	5,6	5,8
Regione di Montagna.	12,0	4,8	0,2	5,7	4,5	20,0	3,2	7,0	6,5
Zona III.	12,9	13,9	17,1	0,6	22,4	16,6	3,9	12,1	13,7
» IV.	4,1	10,7	2,7	9,1	27,0	—	—	10,1	9,2
» V.	4,6	16,9	14,3	6,3	2,4	—	18,7	17,2	13,6
» VI.	24,5	22,5	13,2	64,6	26,7	36,7	61,9	22,5	23,3
» VII.	13,9	12,4	16,1	11,3	12,1	—	2,0	14,0	12,8
» VIII.	28,0	18,8	36,4	2,4	4,8	26,7	10,3	17,1	20,9
» VIII-bis.	—	—	—	—	0,1	—	—	—	—
Regione di Collina.	88,0	95,2	99,8	94,3	95,5	80,0	96,8	93,0	93,5
Provincia.	100,0	100,0	100,0	100,0	100,0	100,0	100,0	100,0	100,0

D) BOSCHI (COMPRESI I CASTAGNETI DA FRUTTO). — Sono costituiti per il 23,6% dai castagneti da frutto e per il rimanente 76,4% dagli altri boschi, distribuiti, nel complesso, per il 26,0% nella regione di montagna e per il 74,0% in quella di collina.

Le proporzioni secondo le quali i castagneti da frutto e gli altri boschi sono rappresentati nel complesso e la distribuzione della super-

ficie ad essi investita per zone e regioni agrarie sono indicate dalle cifre percentuali seguenti:

PROSPETTO N. 14

ZONE, REGIONI AGRARIE E PROVINCIA	BOSCHI		TOTALE	BOSCHI		TOTALE
	castagneti da frutto	altri boschi		castagneti da frutto	altri boschi	
Zona I	43,0	57,0	100,0	29,8	12,2	16,3
» II	19,9	80,1	100,0	8,1	10,1	9,7
Regione di Montagna	34,4	65,6	100,0	37,9	22,3	26,0
Zona III	100,0	100,0	..	10,5	8,0
» IV	24,2	75,8	100,0	36,4	35,3	35,5
» V	50,5	49,5	100,0	6,8	2,1	3,2
» VI	24,8	75,2	100,0	14,2	13,3	13,5
» VII	12,2	87,8	100,0	3,1	7,0	6,1
» VIII	4,9	95,1	100,0	1,4	8,5	6,9
» VIII-bis	6,0	94,0	100,0	0,2	1,0	0,8
Regione di Collina	19,8	80,2	100,0	62,1	77,7	74,0
Provincia	23,6	76,4	100,0	100,0	100,0	100,0

E) INCOLTI PRODUTTIVI. — Per zone e regioni agrarie figurano distribuiti secondo le proporzioni sottoindicate:

ZONE E REGIONI AGRARIE

Zona I	3,1	Zona VI	17,0
» II	16,3	» VII	12,9
Regione di Montagna	19,4	» VIII	3,7
Zona III	20,7	» VIII-bis	3,4
» IV	13,4	Regione di Collina	80,6
» V	9,5	Provincia	100,0

12. Confronti con il Catasto agrario precedente. — Non si sono istituiti confronti con i risultati della catastazione del 1910 mancando le condizioni pregiudiziali per una attendibile comparabilità delle due serie di dati. Di fatto, nelle due catastazioni vennero seguiti criteri in qualche parte diversi nella qualificazione della superficie produttiva.

V. — PRODUZIONI UNITARIE.

13. I dati del Catasto agrario 1929. — Dal quadro V della tavola II (Provincia) si rileva che nell'anno 1929 le produzioni unitarie sono state tutte superiori a quelle medie del sessennio 1923-'28, per l'andamento stagionale eccezionalmente favorevole a tutte le colture erbacee ed arboree.

Il quadro VI della tavola suddetta mostra come il frumento, il granoturco e i cereali minori (1) diano una produzione media unitaria più alta nei seminativi semplici che nei seminativi con piante legnose.

PROSPETTO N. 15

COLTIVAZIONI	SEMINATIVI		DIFFERENZE	
	semplici q.	con piante legnose q.	q.	%
1	2	3	4	5
Frumento	10,1	8,9	1,2	11,9
Granoturco	9,7	8,4	1,3	13,4
Cereali minori	10,6	9,6	1,0	9,4

14. Confronti con il Catasto agrario precedente. — La scarsa comparabilità dei risultati del Catasto 1910 e del Catasto 1929, già denunciata al paragrafo 12 per quanto riguarda i dati di superficie, sussiste anche per le produzioni, in quanto anche il vecchio Catasto accertava il prodotto normale (2) mentre l'odierna rilevazione presenta come normale la produzione media effettivamente ottenuta nel sessennio 1923-'28.

15. Numero delle piante legnose. — Si è già accennato nel paragrafo 2, che interessante caratteristica della nuova catastazione agraria è la rilevazione del numero medio di piante per ettaro e delle relative forme di allevamento.

Detti elementi possono efficacemente concorrere a spiegare i dati di produzione unitaria. Nel prospetto che segue è riportato, distintamente per essenze, il numero complessivo di piante che costituirebbe la consistenza della piantagione arborea della Provincia e delle regioni agrarie (3).

(1) La produzione complessiva media annua della paglia dei cereali, tipo frumento, durante il sessennio 1923-'28 sarebbe stata nella Provincia di circa 1.948.000 quintali, dei quali 101.000 nella regione di montagna ed 1.847.000 nella regione di collina.

(2) Per prodotto normale si intende quel « prodotto che, secondo il giudizio di persona esperta, un terreno, di una data qualità o di un dato grado di fertilità, darebbe col sistema di coltura in uso se circostanze accidentali, favorevoli o sfavorevoli, non lo elevassero o abbassassero eccezionalmente. Si è creduto di assumere questo dato generalmente noto ai pratici, nonostante il suo carattere empirico, in quanto è sembrato che esso potesse servire utilmente come punto di riferimento per stabilire la variazione annuale dei prodotti.

(3) Il prodotto normale, così stabilito, ha carattere provvisorio. Dopo un certo numero di anni della rilevazione annuale ad esso si sostituirà il prodotto medio. Cfr. MINISTERO DI AGRICOLTURA, INDUSTRIA E COMMERCIO. — Ufficio Statistica Agraria: Catasto agrario del Regno d'Italia - Vol. II: Lombardia, Introduzione, pag. 9 (Roma, Tip. Bertero e C., 1914).

(*) Nei seminativi (semplici o con piante legnose), nelle colture legnose specializzate e nelle altre qualità di colture semplici si sarebbero annualmente raccolti, nel sessennio 1923-'28, secondo computi largamente approssimativi, 2.016.000 quintali di legna da ardere, (dei quali 925.000 di legna dolce e 1.091.000 di legna forte) e 3.482 metri cubi di legname da lavoro, per la totalità duro.

Legna da ardere e legname da lavoro provengono esclusivamente da latifoglie.

(*) All'inizio della « Battaglia del grano » esistevano in Provincia appena due trattrici di tipo Case, provenienti dal materiale dell'esercito: le seminatrici erano pressoché sconosciute; scarsissima era la dotazione delle aziende agricole in falciatrici, mietitrici, trebbiatrici, aratri razionali.

Attualmente si contano circa 150 trattrici, in massima parte di tipo « Fordson », 100 seminatrici, in gran parte del tipo « Italia » e « Longhini », 250 tra falciatrici mietitrici-legatrici; gli aratri razionali in ferro hanno

MIGLIAIA DI PIANTE

PROSPETTO N. 16

SPECIE	PROVINCIA	MONTAGNA	COLLINA
Viti in coltura specializzata pura	66.089	9.663	56.426
Id. id. id. mista prevalente	75.417	6.671	68.746
Id. id. id. mista secondaria	5.781	40	5.741
Id. id. promiscua con piante erbacee	472	18	454
Olivi in coltura specializzata pura	3.821	263	3.558
Id. id. id. mista prevalente	1.272	13	1.259
Id. id. id. mista secondaria	205	27	178
Id. id. promiscua con piante erbacee	669	30	639
Agrumi in coltura specializzata pura	205	1	204
Id. id. id. mista prevalente	238	—	238
Id. id. id. mista secondaria	21	—	21
Id. id. promiscua con piante erbacee	23	—	23
Gelsi in coltura specializzata pura	83	7	76
Id. id. id. mista prevalente	27	..	27
Id. id. id. mista secondaria	84	1	83
Id. id. promiscua con piante erbacee	161	55	106
Fruttiferi in coltura specializzata pura	78	7	71
Id. id. id. mista prevalente	76	..	76
Id. id. id. mista secondaria	1.072	21	1.051
Id. id. promiscua con piante erbacee	734	98	636
Piante sparse e nelle tare	3	..	3
Totale	156.531	16.915	139.616

È evidente la dominante importanza della vite e dell'olivo ne quadro delle coltivazioni legnose a frutto annuo.

Le forme di allevamento delle piante più largamente usate sono: a « alberello » per la vite; a « vaso » per agrumi in coltura specializzata mista prevalente, mista secondaria e promiscua, e per il gelso ed i fruttiferi in coltura promiscua; a « mezzo vento » per l'olivo in coltura promiscua, per gli agrumi in coltura specializzata pura, per il gelso in coltura specializzata mista secondaria; a « pieno vento » per l'olivo in coltura specializzata pura, mista prevalente e secondaria, per il gelso in coltura specializzata pura e mista prevalente, per i fruttiferi in coltura specializzata pura, mista prevalente e secondaria.

Circa lo stato di età (stazioni di produttività) delle piantagioni di vite, possono considerarsi sufficientemente indicative le sottoindicate cifre percentuali:

PROSPETTO N. 17

REGIONI AGRARIE	% DI SUPERFICIE A VITE IN COLTURA SPECIALIZZATA			% DI SUPERFICIE A VITE IN COLTURA PROMISCUA		
	di recente impianto	In piena produzione	In deperimento	di recente impianto	In piena produzione	In deperimento
1	2	3	4	5	6	7
Montagna	20	60	20	20	60	20
Collina	20	60	20	20	60	20

Le viti di nuovo impianto sono generalmente su piede americano. I porta innesti più usati sono: *Berlandieri* × *Riparia* 420A, 34E e 157-11, *Rupestris* × *Berlandieri* 17-37, *Riparia* × *Rupestris* 3309, *Rupestris du Lot*. I vitigni nostrani più diffusi sono: il *Gaglioppo*, il *Nerellone*, il *Greco bianco*, il *Greco nero*, la *Malvasia*, il *Magliocco tondo* per la produzione di uva da vino, lo *Zibibbo* e l'*Olivella vibonese* per la produzione di uva da tavola.

Conclusioni. — Le rilevazioni del nuovo Catasto agrario presentano nei suoi reali aspetti l'agricoltura della Provincia, caratterizzata, ancora in larghissimi tratti di territorio, dall'estensività della coltura cerealicola, dalla scarsissima importanza del prato di leguminosa e dalla povertà dell'allevamento del bestiame, bovino specialmente. Ciò non impedisce di riconoscere che in alcune zone la stessa cerealicoltura è stata sensibilmente perfezionata, in epoca recente soprattutto, e che in alcune località la coltura legnosa a frutto annuo presenta un rigoglio di sviluppo, quantità e qualità di produzione che non possono temere confronti.

Quali indici generali di miglioramento possono essere assunti:

a) l'introduzione e la diffusione di nuove macchine agricole, capaci di una più razionale lavorazione del terreno e di una più appropriata esecuzione di determinate operazioni (4);

b) una migliore tecnica nella coltivazione del frumento, accompagnata da un maggiore impiego di varietà elette (5);

quasi completamente sostituito il vecchio aratro a chiodo e notevole diffusione hanno pur avuto gli erpici di ferro e gli estirpatori.

Il « Censimento del grano trebbiato a macchina », poi, dà i seguenti numeri di trebbiatrici: 144 nel 1928, 149 nel 1929, 178 nel 1930, 169 nel 1931, 176 nel 1932, 208 nel 1933, 210 nel 1934.

(*) Le razze elette di frumento maggiormente diffuse sono il « *Senatore Cappelli* » nel Crotonese, il « *Mentana* », il « *Villa Glori* », il « *Carlotta Strampelli* », nel resto del territorio. Secondo le rilevazioni compiute dall'Istituto Centrale di Statistica, nel 1933, fu seminato con razze elette, autunnali e marzuole, il 38,9% della totale superficie a frumento, e, nel 1934, il 38,5%; nei due anni in esame le razze precoci, a semina autunnale, rappresentavano, rispettivamente, il 12% e 14% del totale, le razze di media epoca il 67% e il 66% le razze tardive il 21% e il 20%. Negli stessi anni le diverse razze di frumento, a semina autunnale, risultavano percentualmente così rappresentate nel complesso della coltivazione:

	1933	1934
Senatore Cappelli	24,1	21,7
Gruppo delle Risciole e delle Maioriche	13,7	15,6
Mentana	7,4	8,8
Inallettabelle e Razze derivate	2,1	2,0
Villa Glori	0,8	0,9
Carlotta Strampelli	0,7	0,7
Gentil Rosso	0,2	0,2
Altri	51,0	50,1
Totale	100,0	100,0

c) l'intensificato consumo dei concimi chimici (1).

Notevole concorso a un ulteriore miglioramento dell'agricoltura potrà essere portato dalla ultimazione delle varie opere di sistemazione montana e di bonifica (2) attualmente in corso di esecuzione, opere che vanno dalla correzione del regime idraulico dei bacini montani alla trasformazione fondiaria dei terreni del piano, dal che verrà anche il miglioramento delle condizioni igie-

niche delle plaghe litoranee oggi malariche e scarsamente abitate. Ulteriori constatazioni e considerazioni potranno essere fatte dagli studiosi sull'esame delle rilevazioni del Catasto agrario della Provincia. I numerosi dati analitici, contenuti nelle diverse tavole del presente fascicolo, forniscono in effetti una ricca messe di notizie e di documentazioni che si prestano a molteplici e interessanti elaborazioni.

(1) Il consumo dei concimi chimici, limitatissimo nel passato, cominciò ad intensificarsi con l'inizio della "Battaglia del grano". Dalle rilevazioni compiute dall'Istituto Centrale di Statistica, risultano distribuiti per il consumo, nel sessennio 1929-'34, le seguenti quantità di fertilizzanti:

CONCIMI	1929	1930	1931	1932	1933	1934
1	2	3	4	5	6	7
FOSFATICI						
Perfosfati q.	92.125	117.869	69.271	84.544	78.197	82.731
Fosfati macinati »	1	8	—	—	—	—
Scorie Thomas »	—	—	—	—	—	—
Unità fertilizzanti - P ₂ O ₅ q.	15.201	19.451	11.420	13.950	12.903	13.651
AZOTATI						
Solfato ammonico q.	988	1.246	928	2.066	1.762	1.613
Calcocianamide »	50	352	291	949	1.866	1.768
Nitrato ammonico diluito »	213	351	105	265	63	169
Solfonitrato ammonico »	389	414	70	64	117	49
Nitrato di calcio »	692	1.156	1.805	2.446	2.725	5.266
Nitrato di soda »	2.200	2.350	928	11	501	558
Unità fertilizzanti - N q.	784	1.003	680	987	1.168	1.512
POTASSICI						
Sali potassici q.	150	300	200	150	250	—
Salino potassico »	—	—	—	—	—	—
Leucite »	—	—	—	—	—	1
Unità fertilizzanti - K ₂ O q.	75	150	100	75	125	—
Fosfato biammonico q.	—	—	2.267	4.696	3.036	3.227
Unità fertilizzanti { P ₂ O ₅ q.	—	—	1.178	2.254	1.457	1.549
{ N »	—	—	419	869	562	597

Discreta importanza ha la produzione enologica. Si producono ottimi vini da pasto nelle zone di Cirò e di Catanzaro, buoni vini da taglio in quelle di Sant'Eufemia e di Nicotera. Due varietà di uve da tavola sono molto

ricercate sui mercati esteri (Svizzera, Austria, Germania): lo zibibbo, che nel secolo scorso occupava oltre 2000 ettari, ridotti ora ad appena 400 e coltivato specialmente lungo il litorale vibonese; l'olivezza vibonese, che si coltiva a pergolato sulle colline che degradano verso il mare tra Vibo Valentia e Pizzo.

L'elaiotecnica, importantissima per la massa notevole di prodotto ottenuta dalle estese coltivazioni di olivi, è tuttora in qualche località della Provincia esercitata con metodi antiquati, ed una buona parte dell'olio continua ad essere esportato agli olifici della Liguria per la raffinazione.

La bachicoltura si è di molto contratta, a seguito della caduta del prezzo dei bozzoli. Dalle 10 mila once di seme allevate in passato, si è scesi a 2797 nel 1932, a 2835 nel 1933 e a 2419 nel 1934, con una produzione rispettiva di bozzoli di kg. 152.488, 153.528 e 123.002. Nel 1932 hanno atteso all'esercizio della bachicoltura 4.937 famiglie, nel 1933 5932 e nel 1934 5.638. Netamente prevalente è il piccolo allevamento, sino al massimo di 2 once, come risulta dai seguenti dati:

ANNO	FAMIGLIE CHE HANNO ALLEVATO SEME BACI							
	sino a 1/2 oncia	da 1/2 a 1 oncia	da 1 a 2 once	da 2 a 3 once	da 3 a 5 once	da 5 a 10 once	da 10 a 20 once	oltre 20 once
1	2	3	4	5	6	7	8	9
1932	3.875	710	256	48	30	10	4	4
%	78,5	14,4	5,2	0,9	0,6	0,2	0,1	0,1
1933	4.807	809	221	59	23	11	1	1
%	81,0	13,7	3,7	1,0	0,4	0,2

(2) Esistono undici comprensori di bonifica, per una estensione di 237.000 ettari. Però, in tre di essi è stata effettivamente concentrata l'esecuzione delle più importanti opere, e cioè nei comprensori della Piana di Santa Eufemia, della Bassa Valle del Neto e di Alt-Punta della Castella, estesi complessivamente, 137.000 ettari, di cui 20.000 in pianura e fondo valle, interessanti 43 Comuni (compresi Catanzaro e Crotono) ed una popolazione rispettiva di 180.000 abitanti. Prevalente caratteristica comune ai suddetti 3 comprensori è il grave disordine idraulico con conseguente diffuso paludismo, ciò che porta a ordinamenti culturali tuttora estensivi e arretrati.

Al 19 marzo 1930-VIII, nella Piana di Sant'Eufemia risultavano bonificati 12.000 ettari e costruiti 30 km. di strade, con una spesa, erogata al 31 marzo 1930-VIII, di 60,3 milioni di lire, sulla somma preventivata di 188,2 milioni; nella Bassa Valle del Neto, la spesa erogata per i lavori eseguiti ammontava a 7 milioni, sui 49,3 preventivati.

AVVERTENZE ALLE TAVOLE ⁽¹⁾

(Sono contrassegnate con asterisco (*) quei titoli e quelle voci di paragrafo delle presenti "Avvertenze", che figurano, pure contrassegnate con asterisco, nelle tavole).

NOTA. — Nelle tavole II e III del presente fascicolo, e di quelli che seguiranno (2), sono state introdotte alcune modificazioni allo scopo di pubblicare in forma più particolareggiata i dati riguardanti la popolazione agricola, le aziende agricole, le coltivazioni intercalari e le piante legnose.

Per quanto riguarda queste ultime si danno, ora (quadro IV), tutte le forme e relative combinazioni secondo le quali le piante legnose possono essere allevate, distinguendo la coltura legnosa specializzata, in pura e in mista, con l'indicazione, per quest'ultima, delle specie prevalenti e di quelle secondarie, ed offrendo altresì, dati analitici relativamente alla coltura promiscua di piante erbacee e legnose ed alle piante nelle tate e sparse nelle diverse qualità di coltura.

La presentazione dei dati è fatta in modo che, tanto nel quadro IV come nel V, risultano chiaramente distinte, della superficie con coltivazioni legnose, la superficie integrante e la superficie ripetuta.

Nelle tavole sono state omesse tutte le cifre percentuali. Sono però stati aggiunti, dei prospetti riepilogativi con cifre percentuali, nei « Cenni illustrativi » che precedono le tavole stesse.

1. Circostrizioni. — Nelle tavole che seguono vengono considerate tanto la circostrizione amministrativa (Comune e Provincia) quanto quella agraria (Zona agraria e Regione agraria).

La circostrizione amministrativa è riferita al 21 aprile 1931-IX, data del VII Censimento generale della Popolazione.

Le « Zone agrarie » sono costituite da un raggruppamento di Comuni di una stessa Provincia aventi analoghe condizioni naturali ed agrarie. (Eccezionalmente vi sono Zone agrarie formate da un solo Comune) (3).

Le « Regioni agrarie » sono tre: Regione di montagna, Regione di collina e Regione di pianura, e risultano da un raggruppamento di Zone agrarie aventi caratteri affini ed attribuibili all'una o all'altra Regione in base a criteri sintetici di prevalenza. Pertanto il territorio di una Provincia può essere rappresentato da una sola Regione.

2. Superficie territoriale. — È l'area totale del territorio considerato (Comune, Zona agraria, Regione agraria, Provincia). Le superfici territoriali adottate sono quelle corrispondenti alla circostrizione amministrativa al 21 aprile 1931-IX (v. par. 1).

3. Superficie produttiva (agraria e forestale). — È la parte della superficie territoriale che dà una produzione agraria o forestale, sia pure minima, ed anche se spontanea e non utilizzata.

4. Superficie improduttiva. — È la parte della superficie territoriale che non dà produzione agraria o forestale. Comprende, perciò, le superfici occupate dalle acque, dai fabbricati (urbani o rustici e relative aree improduttive annesse), dalle strade, ferrovie e tramvie (escluse le loro scarpate produttive) e dai terreni sterili per natura (quali le nude rocce, i ghiacciai, i nevai permanenti, i ghiaietti, gli arenili e le spiagge marine) o comunque improduttivi dal punto di vista agrario e forestale (quali le saline, gli stagni da pesca, le torbiere, le cave e le miniere) in quanto non danno alcun prodotto vegetale. La superficie improduttiva corrisponde, quindi, alla differenza tra la superficie territoriale e la superficie agraria e forestale.

5. Qualità di coltura. — La superficie produttiva (agraria e forestale) comprende le sottoindicate qualità di coltura:

1. Seminativi semplici
2. Seminativi con piante legnose
3. Prati permanenti semplici
4. Prati permanenti con piante legnose
5. Prati-pascoli permanenti semplici
6. Prati-pascoli permanenti con piante legnose
7. Pascoli permanenti semplici
8. Pascoli permanenti con piante legnose
9. Colture legnose specializzate
10. Boschi
11. Incolti produttivi semplici
12. Incolti produttivi con piante legnose
13. Incolti produttivi a prevalente produzione legnosa.

6. Qualità di coltura semplici e qualità di coltura con piante legnose. — Si hanno qualità di coltura semplici quando il terreno è del tutto privo di piante legnose (arboree o arbustive, agrarie o forestali), oppure quando queste vi si trovano in misura tale da coprire il terreno per meno del 5% della sua estensione. Se la percentuale raggiunge il 5, ma non eccede il 50, le qualità di coltura si considerano con piante legnose (fatta eccezione per la vite, dato il suo speciale portamento); oltre il 50% di copertura si hanno le seguenti qualità di coltura: colture legnose specializzate, boschi e incolti produttivi a prevalente produzione legnosa, a seconda dei casi indicati rispettivamente ai paragrafi 9, 10 e 11.

Va notato che il grado di copertura del terreno è determinato dalla superficie della proiezione della chioma sul terreno stesso (area d'insidenza) allorchè le piante legnose hanno raggiunto la maturità (per le piante forestali quella del taglio consuetudinario). Qualora le piante non raggiungano contemporaneamente la maturità, il grado di copertura è riferito al momento in cui l'area coperta risulta massima.

7. Seminativi. — Sono considerati tali tutti i terreni lavorati e sottoposti ad avvicendamento di colture erbacee; sono, pertanto, seminativi i terreni adibiti alla coltivazione dei cereali, delle piante industriali, delle foraggere (prati artificiali, erbai), degli ortaggi, ecc.

Sono considerati seminativi anche quei terreni nei quali la successione di dette colture è interrotta da un periodo, di uno o più anni, durante il quale essi terreni sono tenuti a riposo od a pascolo. Se, però, tale periodo è superiore a 10 anni, si considera seminativo soltanto quella quota della superficie che corrisponde alle predette colture erbacee comprese nell'avvicendamento. (Così, ad esempio, in un avvicendamento in cui a due anni consecutivi di grano seguissero dodici anni di pascolo, verrebbe considerato quale seminativo il settimo della superficie).

Per il criterio distintivo fra seminativi « semplici » e seminativi « con piante legnose » vedasi il paragrafo 6.

8. Prati permanenti, prati-pascoli permanenti, pascoli permanenti. — Sono i terreni che permanentemente, od almeno per un periodo superiore ai dieci anni (v. par. 7), non vengono lavorati, e sono utilizzati esclusivamente, o quasi, per la produzione di foraggio.

Caratterizza il prato permanente il fatto che il foraggio viene raccolto esclusivamente mediante falciatura. Ove, invece, il foraggio venga utilizzato esclusivamente col mezzo del bestiame pascolante si ha il pascolo permanente. Quando, poi, la raccolta del foraggio si attui a mezzo di uno sfalcio primaverile, seguito dal pascolo del bestiame per il resto dell'anno, si ha il prato-pascolo permanente.

Anche le dette qualità di coltura si distinguono in « semplici » e « con piante legnose » secondo il criterio già indicato (v. par. 6).

9. Colture legnose specializzate. — Sono rappresentate dai terreni coltivati a piante legnose agrarie (arboree od arbustive) esclusivamente (in quanto il terreno non sia contemporaneamente coltivato a piante erbacee) o prevalentemente (in quanto l'area d'insidenza delle piante legnose sia superiore al 50% della superficie): oliveti, agrumeti, mandorleti, frutteti, gelseti, carrubeti e simili. Come si è detto (v. par. 6), per la vite si prescinde dalla considerazione della prevalenza dell'area d'insidenza: la coltivazione è considerata specializzata (vigneto) quando sia riconosciuta tale nel tipo di agricoltura locale.

10. Boschi. — Sono considerati boschi i terreni rivestiti di piante legnose forestali (arboree od arbustive) la cui area d'insidenza eccede il 50% (v. par. 6) e la cui produzione legnosa per unità di superficie non sia assolutamente minima, cioè appena apprezzabile.

Per quanto la produzione di legno sia accompagnata da produzione non legnosa, questa d'importanza economica magari superiore a quella, vengono considerati come boschi, malgrado il loro carattere più o meno agrario sotto altri aspetti, anche i castagneti da frutto, i sommaccheti ed i manneti.

Sono, altresì, qualificati boschi i nocioleti e i noceti quando scopo prevalente della coltura sia la produzione del legno o, per il nocciuolo, anche della foglia.

Infine, sono considerati boschi anche i parchi, qualora la densità delle piante e la natura della produzione conferiscano loro i suindicati caratteri del bosco.

I boschi colpiti da incendi o da altri gravi danni occasionali sono considerati ancora tali qualora non sia stata data una nuova destinazione al terreno.

Fanno parte della superficie boscata « le radure » dei boschi (piccoli appezzamenti disseminati nel bosco aventi soprassuolo molto rado), mentre ne sono esclusi i « vuoti » (appezzamenti privi di soprassuolo boschivo).

11. Incolti produttivi. — Sono i terreni quasi sterili che, pur non offrendo una produzione agraria o forestale nel senso comunemente inteso, danno tuttavia qualche prodotto spontaneo (erbaceo o legnoso), utilizzato o non, quantitativamente assai limitato rispetto all'unità di superficie. Tali sono i gerbidi, le cosiddette « rupi boscate », alcuni relitti fluviali o marittimi e non pochi terreni già « pascoli » che un continuo degradamento ha semisterilito, o già « boschi » che un progressivo deterioramento ha ridotto in misere condizioni di suolo e di soprassuolo, non capaci che di produzioni legnose unitarie pressochè insignificanti e mancanti di uno dei due caratteri che definiscono il bosco (area d'insidenza e produzione unitaria).

Sono incolti produttivi anche i terreni più superficiali, a roccia pressochè affiorante o saltuariamente emergente, in quanto non consentono se non una produzione assolutamente minima.

Anche per gli incolti produttivi la distinzione in « semplici » e « con piante legnose » è basata sul criterio indicato al paragrafo 6. È, però, da notare che a costituire l'area d'insidenza partecipano, per gli incolti produttivi, anche le piante suffrutuose. Qualora l'area d'insidenza superi il 50% si ha l'incolto produttivo « a prevalente produzione legnosa ». (Vedi anche Catasto forestale, fascicoli pubblicati, par. 10 delle « Avvertenze alle tavole »).

TAV. II-III

QUADRO I.

12. Giacitura. — Si indica se il territorio giace prevalentemente in montagna, in collina, in pianura, o in posizioni intermedie. Tale indicazione deve essere considerata come approssimativa.

13. Posizione geografica. — La latitudine e la longitudine sono riferite al *Centro principale* (*) del Comune, intendendo per tale quello ove ha sede la casa Comunale.

I dati di latitudine e longitudine sono espressi con l'approssimazione di 1'. La longitudine è misurata dal meridiano fondamentale di Roma (Monte Mario) ed è preceduta dal segno + se è orientale, dal segno - se occidentale.

14. Altimetria. — Per *massima* e *minima*, s'intendono le quote altimetriche massima e minima, sul livello del mare, fra quelle indicate nelle levate di campagna dell'Istituto Geografico Militare.

L'*altimetria prevalente* (*) è generalmente valutata con apprezzamento a vista sulle levate di campagna dell'Istituto Geografico Militare. Talvolta si è calcolata planimetricamente sulle levate stesse, in base alle porzioni di territorio comprese fra le successive curve di livello.

La quota altimetrica del *Centro principale* (*) è riferita alla soglia della Chiesa Madre o a quella della Casa Comunale.

15. Popolazione. — Si riportano i dati del Censimento al 21 aprile 1931-IX.

Popolazione presente o di fatto. — È costituita dalle persone che al momento del Censimento si trovavano presenti nel Comune, con *dimora abituale*, o soltanto *temporanea*.

Popolazione censita nei centri. — È quella che abita nei centri, e tali si intendono quei raggruppamenti di popolazione che vivono intorno ad un luogo di raccolta — chiesa, scuola, stazione ferroviaria o tramviaria o di servizi automobilistici, negozi — ove sogliono concorrere gli abitanti dei luoghi vicini, per ragioni di culto, istruzioni, affari, ecc.

Popolazione censita nelle case sparse. — È quella che abita nelle case isolate in campagna. In generale è considerata popolazione sparsa anche quella che abita in piccoli raggruppamenti di case (casolari, fattorie, ecc.) privi di un luogo di raccolta, a meno che considerazioni speciali non permettano di ravvisare in questi luoghi dei centri nascenti o in via di formazione.

Popolazione residente. — È costituita dalle persone che hanno nel Comune la loro *dimora abituale*. Vi sono comprese le persone che alla data della rilevazione erano presenti nel Comune (con dimora abituale), e le persone che ne erano *temporaneamente*

(1) Per i casi speciali, o per ulteriori precisazioni di dettaglio, si rinvia il lettore alle seguenti pubblicazioni: ISTITUTO CENTRALE DI STATISTICA: *Aggiornamento del Catasto agrario e formazione del Catasto forestale* (Roma, 1928-VI); *Catasto agrario - Istruzioni aggiuntive per il suo aggiornamento*: circolare n. 66 del 5 maggio 1930-VIII (Roma, 1930-VIII); *Catasto agrario - Istruzioni aggiuntive per la sua formazione ex novo*: circolare n. 66 del 5 maggio 1930-VIII (Roma, 1930-VIII); *Catasto agrario - Esempio di aggiornamento* (Roma, 1930-VIII); *Catasto agrario - Esempio di rilevazione ex novo* (Roma, 1930-VIII). — MINISTERO DI AGRICOLTURA INDUSTRIA E COMMERCIO: *Catasto agrario* - Vol. II: *Introduzione* (Roma, 1915).

(2) Fascicoli N. 1, 2, 3, 4, 6, 7, 8, 10, 11, 13, 15, 17, 18, 19, 22, 26, 27, 28, 31, 42, 45, 58, 59, 60, 61, 62, 64, 65, 66, 67, 69, 70, 73, 78, 79, 80, 81, 82, 83, 85, 88, 89, 91, 92, oltre il fascicolo speciale di Asti.

(3) V. ISTITUTO CENTRALE DI STATISTICA - *Annali di Statistica* - Serie VI, Vol. V: *Le caratteristiche delle Zone agrarie del Regno* (Roma, 1929-VII); *Annali di Statistica* - Serie VI, Vol. XXII: *Revisione delle Zone agrarie secondo la circostrizione amministrativa dei Comuni in esse compresi al 21 aprile 1931-IX* (Roma, 1932-X).

assenti. La popolazione residente viene considerata come *popolazione legale* fino al censimento successivo.

16. Popolazione agricola*. — Viene indicato il numero delle famiglie con a capo un agricola e il corrispondente numero di componenti. I dati suddetti sono distinti anche per singole posizioni del capo famiglia (conducente terreni propri; fittavolo; colono; giornaliero di campagna; altro addetto all'agricoltura). I dati sono desunti dal Censimento generale della popolazione al 21 aprile 1931-IX.

17. Aziende agricole*. — Delle aziende agricole, sulla scorta dei risultati del Censimento al 19 marzo 1930-VIII, vien dato il numero e la ripartizione per classi di ampiezza (dieci classi) e combinatamente per sistema di conduzione: economia diretta, affitto, colonia, tipo misto.

Per comodità di calcolo i dati di superficie sono stati arrotondati all'ettaro. Pertanto potrà riscontrarsi qualche lieve differenza fra le superfici indicate nei riepiloghi per Zona, Regione e Provincia e la somma delle superfici parziali figuranti nelle tavole del Comune.

18. Bestiame*. — Si riportano i dati definitivi del Censimento agricolo del 19 marzo 1930-VIII.

QUADRO II.

Per l'interpretazione di quanto è contenuto nel quadro II, vedansi le presenti avvertenze dal par. 2 al par. 11.

QUADRO III.

19. Superficie integrante. — Nella « coltura erbacea » si considera *integrante* la superficie di quelle coltivazioni che occupano in esclusività il terreno per tutto l'anno (es.: prato non di primo anno d'impianto) o per la maggior parte dell'anno (es.: frumento autunnale, cui segue, come seconda coltivazione nello stesso anno agrario, il riso di trapianto o il granoturco cinquantino o l'erbaio autunno-vernino o altra coltivazione intercalare); e, nel caso di coltivazioni consociate, le superfici di quelle coltivazioni che sono considerate come più importanti (es.: granoturco nella consociazione granoturco e fagioli; grano nella consociazione con leguminosa foraggera per la formazione del prato, ecc.).

Nella « coltura legnosa », a frutto annuo, occorre distinguere i seguenti casi:

a) « coltura legnosa specializzata *pura* », costituita, cioè, da una sola specie (vite, olivo, ecc.): la relativa superficie si considera *integrante*;

b) « coltura legnosa specializzata *mista* », costituita da più specie consociate (es.: vigneto con piante di olivo e di fruttiferi): la superficie si considera *integrante* rispetto alla specie legnosa prevalente, che, nell'esempio ricordato, è la vite. E così in casi analoghi.

La somma delle superfici integranti corrisponde alla superficie agrario-forestale.

20. Superficie ripetuta. — Si considerano ripetute le superfici relative a quelle coltivazioni erbacee che, in caso di successione di più colture sullo stesso terreno e nello stesso anno, occupano il terreno stesso non per il periodo maggiore (es.: riso di trapianto; granoturco cinquantino in successione, nel medesimo anno, al frumento autunnale) e a quelle che, in caso di coltivazioni erbacee consociate, non sono le più importanti (es.: fagioli nella consociazione con granoturco).

Alle coltivazioni legnose si attribuisce la superficie ripetuta quando sono coltivate in promiscuità con le coltivazioni erbacee e la loro area d'insidenza non supera il 50 % della superficie. Nel caso ricordato all'avvertenza n. 10, di « coltura legnosa specializzata mista » (vigneto con olivi e fruttiferi), si attribuisce la superficie ripetuta alle specie legnose secondarie, cioè alle specie non prevalenti (olivi e fruttiferi). Quando nella « coltura legnosa specializzata », tanto pura che mista, si pratici anche la coltivazione di piante erbacee, la superficie da queste occupata si considera ripetuta.

Ogni qualvolta non esista una apposita colonna per l'indicazione delle superfici ripetute, le cifre corrispondenti sono date tra parentesi. Vedasi, ad esempio, il quadro IV, coll. 2 e 4 (superficie dei sostegni vivi).

21. Coltivazioni. — I raggruppamenti delle coltivazioni che si trovano in tale quadro hanno la loro rispondenza nel quadro V, col. 2 (seminativi), dove le singole coltivazioni si susseguono nello stesso ordine.

Con la somma delle superfici di detti gruppi di coltivazioni si indica, nel quadro, la *superficie complessiva delle coltivazioni in avvicendamento*, e precisamente alla col. 2 le superfici integranti, alle coll. 3 e 4 le superfici ripetute delle coltivazioni intercalari, rispettivamente nei seminativi e nelle colture legnose specializzate. Segue la superficie delle « coltivazioni permanenti » e cioè di quelle che costituiscono gli *orti stabili (orti industriali ed orti familiari)*, le *risaie stabili*, i *giardini a fiori*, o a *piante ornamentali*, ecc. Tutte queste superfici integranti (v. avvertenza n. 19) sono indicate al netto di tare.

22. Tare. — Si considerano *tare* quelle piccole superfici che restano inutilizzate per le coltivazioni vere e proprie, perchè occupate dai fossi, capezzagne, sentieri poderali, muriccioli, siepi e simili. Possono essere produttive (quando danno un qualche prodotto) od improduttive.

QUADRO IV.

Superfici integranti e superfici ripetute. — Vedi avvertenza ai nn. 19 e 20.

* Il quadro IV contiene i dati di superficie e di fittezza di piantamento delle coltivazioni legnose ed ha corrispondenza con il quadro V, dove le coltivazioni stesse sono date nello stesso ordine.

23. Sostegni vivi. — La superficie cui si riferiscono si considera sempre come superficie *ripetuta*.

24. Pianta legnosa nelle tare e sparse. — Nella col. 11 sono indicate le superfici ripetute relative alle piante legnose nelle tare e alle piante legnose sparse.

Sono considerate *sparse* le piante legnose esistenti nelle qualità di coltura semplici (seminativi, prati, prati-pascoli, pascoli, incolti produttivi) in misura tale da coprire il terreno per non più del 5 % della sua estensione.

25. Numero medio di piante per ettaro (coll. 3, 5, 8, 10 e 12). — Tale numero è una media aritmetica ponderata, calcolata secondo le speciali istruzioni all'uopo impartite (1).

26. Forma prevalente di allevamento. — Viene ricordata a pie' del quadro.

QUADRO V.

Superfici integranti e superfici ripetute. — Vedi avvertenze ai nn. 19 e 20.

27. Elenco delle coltivazioni* (col. 1). — Le coltivazioni sono elencate nell'ordine dei gruppi indicati nei quadri III e IV. Ciascuna coltivazione è contrassegnata da un numero progressivo. Voci e numeri restano identici per tutte le tavole, il che facilita grandemente i raffronti.

Ad evitare che questa uniformità di inquadramento dia insufficiente rilievo a speciali condizioni meritevoli di essere messe in evidenza, si fanno apposite note in calce al quadro (sulle consociazioni, sulla produzione di semenzine di foraggiere, sulla composizione dei prati avvicendati, sulla estensione dei prati nelle colture legnose specializzate, sulle superfici irrigate, sugli orti industriali, sulla composizione degli erbai, sulla produzione di uva da tavola e per consumo diretto, ecc.) (2) e si danno notizie più particolareggiate nei « Cenni illustrativi ».

Alle coltivazioni elencate specificatamente nella col. 2 seguono, per ogni gruppo, le voci « altri » o « altre ». Così, i numeri 9 per i cereali, 16 per le industriali, 26 per le leguminose da granella, ecc. Tali voci raggruppano coltivazioni che, in genere, sono di secondaria e spesso di infima importanza, tuttavia se ne fa cenno specifico in nota con l'indicazione dei relativi dati di superficie e produzione.

Per le coltivazioni dal n. 17 al n. 36, cioè per le patate e per tutti gli ortaggi, è da notare che esse possono essere coltivate sia in *pieno campo* che in *orti industriali*. Non si pone alcuna nota se sono in pieno campo, si fanno annotazioni specifiche ai piedi del quadro se sono, in tutto o in parte, in orti industriali.

Le produzioni di foraggio sono espresse in quintali di fieno normale (v. avvertenza n. 34).

28. Orti familiari* - Fiori* - Coltivazioni ornamentali e per fronda verde* - Pianta ornamentali* - Vivai*. — Per gli orti familiari (n. 37), per i fiori (n. 38 e 39), per le coltivazioni ornamentali e per fronda verde (n. 40), per le piante ornamentali (n. 69) e per i vivai (n. 72), la produzione è indicata in *valore* (migliaia di lire).

29. Coltivazioni legnose. — Per ogni coltivazione legnosa si riporta: in a) la superficie, in b) il numero medio di piante per ettaro.

Gli altri prodotti delle coltivazioni legnose (legna da ardere, da carta, da pali, ecc.) che non possono trovare indicazione nelle colonne del quadro, vengono annotate ai piedi del quadro stesso, con una chiamata alle coll. 11 e 12.

30. * Produzione totale in base al rendimento unitario medio del sessennio 1923-'28 (coll. 9 e 11). — La produzione totale per il sessennio 1923-'28 (base di riferimento per i confronti catastali) è stata ottenuta applicando la produzione media unitaria rilevata pel sessennio detto, all'unica superficie di sicuro accertamento, che è quella del 1929. Ciò si è reso necessario per diverse considerazioni e, specialmente, per la incertezza e inesattezza delle superfici rilevate dalle statistiche agrarie nei singoli anni dal 1923 al 1928, nonchè per il mancato riguardo che spesso ebbero le variazioni di superficie in dipendenza delle frequenti modificazioni delle circoscrizioni amministrative comunali e provinciali.

È da tenere presente che nelle tavole II (Provincia, Regioni e Zone agrarie) le cifre relative alle produzioni totali talvolta non corrispondono esattamente al prodotto della superficie per le rispettive produzioni unitarie, figurando, queste ultime, arrotondate al decimo.

Le suddette produzioni totali rappresentano, invece, esattamente la somma delle corrispondenti cifre di produzione totale dei Comuni componenti le Zone, delle Zone componenti le Regioni, delle Regioni componenti la Provincia.

31. Nelle tare, riposi, incolti, ecc.* (n. 48 dell'elenco). — Le cifre della produzione (indicate nelle coll. 9 e 10) si riferiscono alla produzione accessoria di foraggio, specificata nel quadro VII col. 4, A.

QUADRO VI.

* *Produzione totale in base al rendimento unitario medio del sessennio 1923-'28* (col. 5) (v. avvertenza n. 30).

32. Cereali. — Nel quadro le superfici e le produzioni dei cereali vengono considerate analiticamente per le qualità del seminativo nelle quali la coltivazione è praticata: semplici, con piante legnose, sotto le colture legnose specializzate.

33. Cereali minori*. — Comprendono la segale, l'orzo, l'avena e gli eventuali cereali di cui al n. 9 del quadro V.

QUADRO VII.

34. Nel quadro vengono indicate le produzioni foraggiere in quintali di *fieno normale* (*) (equivalente di fieno di buon prato naturale, polifita, asciutto).

RAPPORTI FRA CATASTO AGRARIO E CATASTO FORESTALE.

Rilevazioni di superficie. — La ripartizione della superficie territoriale fra produttiva (agraria e forestale) ed improduttiva, e di quella produttiva fra le varie qualità di coltura (v. par. 5), è stata considerata con uniformità di criteri da ambedue i Catasti, con metodo, però, non in ogni parte coincidente.

Il Catasto agrario ha proceduto in parte per aggiornamento del Catasto agrario 1910, appoggiandosi, ove esisteva, al nuovo Catasto geometrico, ed in parte per rilevazione diretta (per « sezioni » di Comune mediante ripartizione oculare della superficie); il Catasto forestale, invece, ha sempre proceduto per rilevazione diretta.

Inoltre, il Catasto agrario doveva compiere, come ha compiuto, i suoi accertamenti in breve tempo, contemporaneamente in tutto il Regno, con riferimento all'anno 1929, mentre i lavori del Catasto forestale richiederanno ancora diversi anni per essere completati, e conseguentemente i suoi dati di superficie sono riferiti all'anno nel quale hanno avuto, od avranno, luogo le relative rilevazioni.

La diversità per i due Catasti, tanto nel metodo, quanto nella data di riferimento dei risultati, nonchè le differenti finalità della duplice catastazione, e lo stesso grado di approssimazione proprio dei procedimenti seguiti (affidati, inoltre, ad operatori differenti), fanno sì che possono verificarsi differenze nei dati di superficie assunti dall'uno e dall'altro Catasto, sia per le singole qualità di coltura, sia per il loro complesso. Il che era stato previsto e disciplinato colle istruzioni dell'Istituto, relative alle due catastazioni.

Rilevazioni di produzione. — Sono di competenza del Catasto agrario quelle riguardanti:

a) tutti i prodotti (anche legnosi) dei seminativi, delle colture legnose specializzate e delle piante legnose sparse nelle qualità di coltura semplici (seminativi, prati, prati-pascoli, pascoli permanenti e incolti produttivi);

b) i prodotti non legnosi dei prati, prati-pascoli, pascoli permanenti e degli incolti produttivi;

c) la produzione di castagne, di foraggio e di stame, proveniente dai boschi(3); come pure quella della foglia di gelso e della frutta di piante legnose agrarie, eventualmente esistenti nei boschi.

Sono di competenza del Catasto forestale le rilevazioni riguardanti:

a') tutti i prodotti (legnosi, non legnosi ed accessori) dei boschi;

b') la produzione legnosa dei prati, prati-pascoli e pascoli permanenti, con piante legnose, e quella degli incolti produttivi con piante legnose ed a prevalente produzione legnosa;

c') l'importanza, agli effetti del pascolo, dei terreni di cui in a') e b').

(1) Cfr. ISTITUTO CENTRALE DI STATISTICA - Reporto IV (Catasto agrario) - Circolari n. 65 e n. 66 del 5 maggio 1930-VIII.

(2) Le percentuali riportate nelle note di cui alle coll. 11 e 12 del quadro V (produzioni totali sessennio 1923-'28 e 1929) sono state ricavate, per semplicità di calcolo, dalle produzioni totali del sessennio 1923-'28.

(3) La rilevazione della produzione delle castagne e del foraggio, proveniente dai boschi, è comune ai due Catasti, secondo i criteri propr di ciascuna catastazione (v. tavole ed « Avvertenze alle tavole » nei rispettivi fascicoli).

Riassunto della provincia di CATANZARO

Tav. I.

Table with columns: N. d'ord. e tot. Comuni, COMUNI, ZONE E REGIONI AGRARIE, RIPARTIZIONE DELLA SUPERFICIE AGRARIA E FORESTALE (SEMINTIVI, PRATI-PASCOLI, COLTURE LEGNOSE, BOSCHI, INCOLTI), SUPERFICIE (AGRARIA, IMPRODUTTIVA, TERRITORIALE), POPOLAZIONE (PRESENTI, RESIDENTI). Rows include regions like Regione Agraria di Montagna (Zona I, II), Regione Agraria di Collina (Zona III, IV, V, VI) and various municipalities.

Segue : Riassunto della provincia di CATANZARO

Tav. I.

N. d'ord. e tot. Comuni	COMUNI ZONE E REGIONI AGRICOLE	REPARTIZIONE DELLA SUPERFICIE AGRARIA E FORESTALE														SUPERFICIE						POPOLAZIONE (Censim. 21-IV-1931-IX)			
		SEMINATIVI				PRATI PRATI-PASCOLI E PASCOLI PERMANENTI				COLTURE LEGNOSE SPECIALIZZATE				BOSCHI				INCOLTI PRODUTTIVI	AGRICOLA E FORESTALE	IMPRO- DUTTIVA	TERRI- TORIALE	PRESENTE		RESIDENTE	
		semplici		con piante legnose						castagneti da frutto		altri boschi		ha.	%	ha.	%					ha.	%	N.	%
		3	4	5	6	7	8	9	10	11	12	13	14	15	16	17	18	19	20	21	22	23	24	25	26
Zona agraria VII. — Collinare di Squillace																									
95	Badolato	660	7,8	355	9,5	442	7,9	394	4,1	31	3,9	784	13,9	479	8,1	3.145	7,9	97	6,4	3.242	7,8	4.205	7,6	4.400	7,6
96	Borgia	1.249	14,8	139	3,7	676	12,0	1.448	15,0	—	—	437	7,7	351	5,9	4.800	10,8	115	7,6	4.415	10,7	5.315	9,6	5.581	9,6
97	Davoli	206	2,4	290	7,8	458	8,2	258	2,7	205	26,1	511	9,0	721	12,1	2.649	6,6	115	7,6	2.764	6,7	3.685	6,6	3.743	6,4
98	Gagliato	41	0,5	96	2,6	7	0,1	371	3,9	65	8,3	5	0,1	238	4,0	823	2,1	34	2,3	857	2,1	1.603	2,9	1.745	3,0
99	Gasperia	43	0,5	60	1,6	—	—	405	4,2	2	0,3	—	—	—	—	510	1,3	17	1,1	527	1,3	3.399	6,1	3.698	6,4
100	Guardavalle	2.309	27,4	1.007	27,0	269	4,8	562	5,8	12	1,5	860	15,2	248	4,1	5.265	13,2	179	11,9	5.444	13,2	5.272	9,5	5.317	9,2
101	Iscia sul Jonio	216	2,6	132	3,5	337	6,0	432	4,5	66	8,4	516	9,1	686	11,5	2.385	6,0	52	3,5	2.437	5,9	2.773	5,0	2.898	5,0
102	Montauro	169	2,0	25	0,7	214	3,8	587	6,1	41	5,2	—	—	6	0,1	1.042	2,6	36	2,4	1.078	2,6	2.081	3,8	2.144	3,7
103	Montepaone	89	1,1	102	2,7	67	1,2	721	7,5	20	2,5	1	—	138	2,3	1.138	2,9	85	5,7	1.223	3,0	1.884	3,4	1.953	3,4
104	Petrizzi	262	3,1	481	12,9	375	6,7	552	5,7	52	6,6	41	0,7	454	7,6	2.217	5,6	65	4,3	2.282	5,5	2.276	4,1	2.440	4,2
105	San Floro	568	6,7	61	1,6	185	3,3	229	2,4	—	—	350	6,2	220	3,7	1.613	4,0	42	2,8	1.655	4,0	1.283	2,3	1.356	2,3
106	San Sostene	59	0,7	83	2,2	699	12,5	145	1,5	183	20,7	952	16,8	992	16,7	3.093	7,8	43	2,9	3.136	7,6	2.104	3,8	2.158	3,7
107	Santa Catarina del Jonio	1.033	12,2	307	8,2	885	15,8	438	4,5	16	2,0	722	12,8	348	5,8	3.749	9,4	131	8,7	3.880	9,4	3.193	5,8	3.224	5,6
108	Sant' Andrea Apòstolo del Jonio	339	4,0	80	2,1	361	6,4	463	4,8	15	1,9	283	5,0	604	10,2	2.145	5,4	75	5,0	2.220	5,4	5.045	9,1	5.497	9,5
109	Satriano	124	1,5	288	7,7	80	1,4	611	6,3	99	12,6	154	2,7	178	3,0	1.534	3,8	87	5,8	1.621	3,9	3.546	6,4	3.803	6,6
110	Soverato	48	0,6	93	2,5	14	0,2	612	6,3	—	—	3	0,1	10	0,2	780	2,0	88	5,9	868	2,1	2.986	5,4	2.952	5,1
111	Squillace	796	9,4	80	2,1	425	7,6	965	10,0	—	—	24	0,4	278	4,7	2.568	6,4	184	12,2	2.752	6,6	2.737	4,9	2.902	5,0
112	Staletti	228	2,7	58	1,6	118	2,1	452	4,7	—	—	15	0,3	—	—	871	2,2	59	3,9	930	2,2	2.070	3,7	2.138	3,7
	Totale	8.439	100,0	3.787	100,0	5.612	100,0	9.845	100,0	787	100,0	5.658	100,0	5.949	100,0	39.827	100,0	1.504	100,0	41.331	100,0	55.487	100,0	57.949	100,0
Zona agraria VIII. — Collinare di Vibo Valentia																									
113	Acquaro	403	1,3	135	0,9	228	2,9	437	2,8	65	18,3	129	1,9	21	1,2	1.418	1,9	100	1,2	1.518	1,7	3.399	2,4	3.541	2,4
114	Arena	558	1,8	185	1,2	1.010	12,8	75	0,5	16	4,5	978	14,2	428	25,0	3.250	4,1	78	1,0	3.328	3,8	2.957	2,1	3.190	2,2
115	Briatico	994	3,2	536	3,4	105	1,3	537	3,4	—	—	—	—	—	—	2.172	2,8	125	1,6	2.297	2,6	3.867	2,7	4.042	2,7
116	Capistrano	692	2,3	167	1,0	322	4,1	407	2,6	—	—	777	11,2	85	5,0	2.450	3,1	140	1,7	2.590	3,0	1.524	1,1	1.541	1,0
117	Cessaniti	994	3,2	412	2,6	121	1,5	483	3,1	1	0,3	19	0,3	—	—	2.032	2,6	47	0,5	2.079	2,4	3.392	2,4	3.589	2,4
118	Dasà	374	1,2	184	1,2	166	2,1	337	2,1	35	9,9	48	0,7	47	2,8	1.191	1,5	69	0,9	1.260	1,5	2.085	1,5	2.172	1,5
119	Dinami	1.300	4,3	675	4,3	492	6,2	962	6,1	89	25,1	973	14,0	119	7,0	4.610	5,8	262	3,3	4.872	5,6	3.248	2,3	3.449	2,3
120	Drapia	826	2,7	655	4,1	356	4,5	345	2,2	2	0,6	280	4,0	16	0,9	2.480	3,1	82	1,0	2.562	3,0	3.547	2,5	3.844	2,6
121	Filandari	435	1,4	359	2,3	59	0,8	420	2,7	—	—	—	—	—	—	1.273	1,6	44	0,5	1.317	1,5	2.034	1,4	2.123	1,4
122	Filogaso	660	2,2	282	1,8	109	1,4	494	3,1	—	—	528	7,6	49	2,9	2.122	2,7	370	4,5	2.492	2,9	1.057	0,8	1.125	0,8
123	Francica	678	2,2	620	3,9	90	1,1	645	4,1	—	—	6	0,1	—	—	2.039	2,6	240	3,0	2.279	2,6	1.749	1,2	1.881	1,3
124	Gerocarne	1.747	5,7	439	2,8	774	9,8	692	4,4	—	—	725	11,5	18	1,1	4.395	5,6	611	7,6	5.006	5,8	3.003	2,1	3.096	2,1
125	Jonadi	385	1,3	218	1,4	27	0,3	180	1,1	—	—	4	0,1	—	—	814	1,0	76	0,9	890	1,0	1.378	1,0	1.427	1,0
126	Joppolo	507	1,7	371	2,3	330	4,2	171	1,1	—	—	—	—	—	—	1.379	1,8	118	1,5	1.497	1,7	3.393	2,4	3.699	2,5
127	Limbadi	550	1,8	756	4,8	120	1,5	1.009	6,4	—	—	39	0,6	—	—	2.474	3,1	249	3,1	2.723	3,1	4.888	3,5	5.163	3,5
128	Malerato	1.713	5,6	805	5,1	219	2,8	413	2,6	—	—	249	3,6	106	6,2	3.505	4,4	429	5,3	3.934	4,5	3.206	2,3	3.175	2,3
129	Mileto	837	2,7	1.088	6,9	226	2,9	748	4,8	—	—	1	—	12	0,7	2.912	3,7	440	5,5	3.352	3,9	6.988	4,9	7.130	4,8
130	Monterosso Calabro	82	0,3	204	1,3	154	2,0	399	2,5	—	—	649	9,4	31	1,8	1.519	1,9	148	1,8	1.667	1,9	2.877	2,0	3.067	2,1
131	Nicotera	1.258	4,1	488	3,1	299	3,8	1.195	7,6	—	—	6	0,1	—	—	3.246	4,1	578	7,2	3.824	4,4	7.432	5,3	7.767	5,3
132	Parghelia	282	0,9	328	2,1	183	2,3	122	0,8	—	—	5	0,1	—	—	920	1,2	71	0,9	991	1,1	1.975	1,4	2.203	1,5
133	Piscopia	90	0,3	176	1,1	—	—	200	1,3	—	—	11	0,2	—	—	477	0,6	43	0,5	520	0,6	1.607	1,1	1.621	1,1
134	Pizzo	618	2,0	150	0,9	185	2,4	245	1,6	—	—	153	2,2	74	4,3	1.425	1,8	692	8,6	2.117	2,4	7.622	5,4	7.755	5,2
135	Pizzoni	522	1,7	116	0,7	146	1,9	242	1,5	—	—	298	4,3	—	—	1.324	1,7	158	2,0	1.482	1,7	2.532	1,8	2.683	1,8
136	Ricadi	279	0,9	1.066	6,4	47	0,6	290	1,8	—	—	30	0,4	—	—	1.657	2,1	490	6,1	2.147	2,5	3.772	2,7	4.005	2,7
137	Rombiolo	753	2,5	218	1,4	21	0,3	273	1,7	42	11,8	—	—	—	—	1.307	1,7	54	0,7	1.361	1,6	4.254	3,0	4.524	3,1
138	San Calogero	1.118	3,7	549	3,5	150	1,9	615	3,9	—	—	22	0,3	12	0,7	2.466	3,1	275	3,4	2.741	3,4	3.301	2,3	3.462	2,3
139	San Costantino Calabro	351	1,1	216	1,4	31	0,4	134	0,9	—	—	—	—	—	—	732	0,9	37	0,3	755	0,9	2.344	1,7		

RIASSUNTO DEL BESTIAME DELLA PROVINCIA DI CATANZARO

Tav. I-bis

Table with columns for Comuni, ZONE E REGIONI AGRARIE, BOVINI (TOTALE, VACCHE, MANZI E BUOI), EQUINI (CAVALLI, ASINI, MULI E BARDOTTI), SUINI (TOTALE, sopra l'anno), BOVINI (TOTALE), and CAPRINI (TOTALE). It is divided into five agricultural zones: Montagna, Collina, and three Collinare zones. Each zone lists various municipalities and their respective livestock counts and percentages.

Segue Riassunto bestiame della provincia di CATANZARO

Tav. I-bis.

Table with columns for Comuni, ZONE E REGIONI AGRARIE, BOVINI (TOTALE, VACCHE, MANZI E BUOI), EQUINI (CAVALLI, ASINI, MULI E BARDOTTI), SUINI (TOTALE, sopra l'anno), OVINI, and CAPRINI. Includes a summary row for 'Zona agraria VII. - Collinare di Squillace'.

Table with columns for Comuni, ZONE E REGIONI AGRARIE, BOVINI, EQUINI, SUINI, OVINI, and CAPRINI. Includes a summary row for 'Zona agraria VIII. - Collinare di Vibo Valentia'.

Table with columns for Comuni, ZONE E REGIONI AGRARIE, BOVINI, EQUINI, SUINI, OVINI, and CAPRINI. Includes a summary row for 'Zona agraria IX. - Collinare di Nardodipace'.

CIFRE PROPORZIONALI

a: percentuali sulla Regione - b: percentuali sulla Provincia

Table with columns for Zona agraria (I-IX), Regione agraria di Collina, and Complesso della Provincia. Columns are labeled 'a' and 'b' for each of the 26 categories.

Provincia di CATANZARO

Tav. II.

I. - Dati generali

Table with 5 columns: 1. Popolazione (Censim. 21-IV-1981-IX), 2. Distribuzione dei Comuni (Censim. 21-IV-1981-IX), 3. Popolazione agricola (Censim. 21-IV-1981-IX), 4. Aziende agricole (Censim. agr. 10-III-1980-VIII), 5. Bestiame (Censim. agr. 10-III-1980-VIII).

II. - Superficie per qualità di coltura

Table with columns: QUALITÀ DI COLTURA, SUPERFICIE (ettari), and sub-columns for 'Qualità di coltura' (semplici, con piante legnose, totale).

III. - Ripartizione superficie seminativi

Table with columns: COLTIVAZIONI, SUPERFICIE (ettari), and sub-columns for 'Superficie ripartita' (in semi, nelle colt. legn. spec., totale).

IV. - Superficie e densità delle colture legnose (*)

Table with columns: COLTIVAZIONI, SUPERFICIE INTEGRANTE, SUPERFICIE RIPETUTA, and sub-columns for 'a coltura specializzata' (pura, mista) and 'a coltura promiscua'.

V. - Superficie e produzione delle singole coltazioni - Densità delle coltazioni legnose

Large table with multiple columns: QUALITÀ DI COLTURA, SUPERFICIE (ettari), PRODUZIONE (quintali), and sub-columns for 'media per ettaro' and 'totale in base al rendim. unit.'. Includes footnotes (1) to (87) at the bottom.

VI. - Produzione dei cereali

Table with columns: COLTIVAZIONI, SUPERFICIE complessiva (ettari), PRODUZIONE (q.), and sub-columns for 'media per ettaro' and 'totale in base al rendim. unit.'. Includes sections for '1. Frumento', '2. Riso', '3. Granturco', and '4. Cereali minori'.

VII. - Produzione dei foraggi

Table with columns: COLTIVAZIONI, PROD. TOT., and sub-columns for 'media' and '1929'. Includes sections for '1. Prati avvicendati', '2. Id. anno d'imp.', '3. Erbai annuali', '4. Id. intercalari', '5. Prati permanenti', '6. Prati-pascoli permanenti', '7. Pascoli permanenti', '8. Prod. access. di foraggio'.

(*) Vedi «Avvertenze alle tavole»: pag. 1.

Regione agraria di MONTAGNA

Tav. II.

I. - Dati generali

Table I: General data including population (1. Popolazione), distribution of municipalities (2. Distribuzione dei comuni), agricultural population (3. Popolazione agricola), agricultural enterprises (4. Aziende agricole), and livestock (5. Bestiame).

II. - Superficie per qualità di coltura

III. - Ripartizione superficie seminativi

IV. - Superficie e densità delle colture legnose (*)

Table II: Surface area by quality of cultivation, categorized by quality and total area.

Table III: Distribution of surface area for arable land, categorized by cultivation type and total area.

Table IV: Surface area and density of woody crops, categorized by cultivation type and density.

V. - Superficie e produzione delle singole coltivazioni - Densità delle coltivazioni legnose

Table V: Detailed data on surface area and production of individual crops, including density of woody crops. Includes sub-tables for arable crops and woody crops.

VI. - Produzione dei cereali

VII. - Produzione dei foraggi

Table VI: Production of cereals, including wheat, rice, and other grains.

Table VII: Production of forage, including hay and other feed crops.

(*) Vedi « Avvertenze alle tavole »: pag. 1.

Regione agraria di COLLINA

I. - Dati generali

1. Popolazione (Censim. 21-IV-1981-IX)	2. Distribuzione dei Comuni (Censim. 21-IV-1981-IX)	3. Popolazione agricola (*) (Censim. 21-IV-1981-IX)	4. Aziende agricole (*) (Censim. agr. 19-III-1980-VIII)	5. Bestiame (*) (Censim. agr. 19-III-1980-VIII)
Presente: In complesso 499.816 Per km. ² territoriale 111 di superfl. agr. e forest. 117 Del centro 430.138 Delle case sparse 69.678 Residente: In complesso 512.058 Per km. ² territoriale 114 di superfl. agr. e forest. 120	Comuni fino a 500 ab. N. - ab. - da 501 a 1.000 » » 3 » 2.850 » 1.001 a 2.000 » » 26 » 43.352 » 2.001 a 3.000 » » 41 » 96.356 » 3.001 a 5.000 » » 37 » 137.796 » 5.001 a 10.000 » » 18 » 103.706 » 10.001 a 25.000 » » 4 » 73.868 » 25.001 a 50.000 » » 1 » 41.888 » 50.001 a 100.000 » » - » - oltre 100.000 » » - » -	Posiz. profess. capo famiglia Fam. Comp- nenti Conduc. terreni proprii 20.051 90.388 Fittavoli 10.875 50.012 Coloni 4.621 21.301 Giornalieri 30.856 118.844 Altri addetti 5.850 26.305 Totale 72.053 306.850 (*) Per km. ² territoriale . 68 di superficie { agr. e forest. . 72	Classi di ampiezza Num. Superf. ha. Sistema di conduz. Num. Superf. ha. 1. Fino a 0,50 ha. 12.417 3.487 2. da 0,51 a 1,00 » 11.694 9.484 3. » 1,01 a 2,00 » 21.940 42.250 4. » 2,01 a 3,00 » 7.939 31.396 5. » 3,01 a 4,00 » 4.967 34.955 6. » 4,01 a 5,00 » 1.887 26.869 7. » 5,01 a 10 » 979 30.987 8. » 10,01 a 20 » 392 28.847 9. » 20,01 a 50 » 429 92.604 10. » oltre 50 » 81 73.403 Totale 62.725 374.322	Bovini N. 42.851 Bovini: Equini » 30.404 Vitelli e vitelle sotto l'anno N. 10.401 Suini » 34.917 Manzette, manze e giovenche » 2.853 Ovini » 189.379 Vacche 18.762 Manzi e buoi 8.863 Caprini » 73.892 Torrelli e tori 1.470 Bufali 2

II. - Superficie per qualità di coltura III. - Ripartizione superficie seminativi IV. - Superficie e densità delle colture legnose (*)

QUALITÀ DI COLTURA	SUPERFICIE (ettari)		
	Qualità di coltura		totale
	semplici	con piante legnose	
1	2	3	4
1. Seminativi	155.874	34.797	190.671
2. Prati permanenti	177	-	177
3. Prati-pascoli perm.	283	31	314
4. Pascoli permanenti	39.810	10.361	50.171
5. Colture legnose specializzate	-	70.268	70.268
6. Boschi (compresi i castagneti da frutto)	-	78.452	78.452
7. Inculti produttivi	20.552	16.583	37.135
Totale	216.696	210.492	427.188
Superficie agraria e forestale	-	-	427.188
Superficie improduttiva	-	-	23.918
Superficie territoriale	-	-	451.106

COLTIVAZIONI	SUPERF. RIPETUTA COLTIVAZIONI INTERCALARI (ettari)		SUPERF. RIPETUTA COLTIVAZIONI INTERCALARI (ettari)	
	superficie integrante	nel seminativi	nel colt. legn. spec.	totale
1	2	3	4	5
1. Cereali	98.755	429	-	431
2. Coltiv. industriali	815	-	-	815
3. Altre colture	35.282	1.529	-	1.529
4. Foraggi	6.057	11.821	572	12.393
5. Riposi con o senza pasco	39.761	-	-	39.761
Tare	8.315	-	-	8.315
Totale	188.485	13.779	574	14.353
6. Ortistabili, risaie, tabacco	2.076	-	-	2.076
Tare	110	-	-	110
Totale	2.186	-	-	2.186
Superficie complessiva	190.671	-	-	190.671

COLTIVAZIONI	SUPERFICIE INTEGRANTE				SUPERFICIE RIPETUTA						
	a coltura specializzata		mista		a coltura promiscua		piante nelle tare e sparse				
	pura	prevalente	totale (colonne 2+4)	recondaria	in medio piante per ha.	in medio piante per ha.					
1	2	3	4	5	6	7	8	9	10	11	12
1. Viti	6.612	(1) 8.534	9.134	(1) 7.526	15.746	1.780	3.226	418	1.087	-	-
2. Oliv.	35.654	(2) 100	12.942	(2) 97	48.596	3.370	(3) 53	20.543	(3) 31	74	(3) 19
3. Agrumi	687	(4) 297	822	(4) 289	1.509	766	(4) 28	608	(4) 38	16	(4) 12
4. Gelsi	430	(5) 177	196	(5) 138	626	(5) 17	(5) 3	3.915	(5) 27	5	(5) 10
5. Fruttiferi	(1) 420	(6) 197	(1) 803	(6) 101	1.223	(1) 2007	(7) 50	14.715	(7) 38	(1) 220	(7) 13
6. Piante ornament.	-	-	-	-	-	-	-	-	-	-	-
7. Altre	-	-	-	-	-	-	-	2.204	-	37.275	-
8. Vivali, canneti, ecc.	(1) 174	-	-	-	174	-	-	-	-	1.003	(1) 25
Tare	1.601	-	-	-	1.601	-	-	2.394	-	-	-
Superficie complessiva	45.578	-	-	-	45.578	-	-	70.268	-	-	-

V. - Superficie e produzione delle singole coltivazioni - Densità delle coltivazioni legnose

QUALITÀ DI COLTURA	SUPERFICIE (ettari)		PRODUZIONE (quintali)					N. ettico coltivaz. (*)	
	integrante	ripetuta	media per ettaro		totale in base al rendim. unit.	1923-28 (col. 3+4) X col. 7	1929 (col. 5+6) X col. 8		
			sessennio 1923-28 sulla superficie	1929					
1	2	3	4	5	6	7	8	9	10
Seminativi									
Semplici e con piante legnose									
1. Frumento { duro	26.456,0	(1) 5.733,0	9,4	8,0	9,1	13,8	(2) 294.368	(3) 442.986	
2. Segale	31.547,0	(4) 858,0	10,5	10,0	10,4	15,6	338.366	506.675	
3. Orzo	1.746,0	(5) 77,0	7,3	3,9	7,1	10,0	13.018	18.274	
4. Avena	5.927,0	(6) 963,0	8,7	8,7	8,7	12,3	60.071	84.698	
5. Biso (risone)	17.853,0	(7) 1.353,0	11,5	11,0	11,5	17,1	219.938	327.815	
6. Granoturco { maggengo	48,0	-	45,9	-	45,9	-	2.205	2.357	
7. Altr. ceriali	15.323,0	(8) 2.747,0	9,3	7,5	9,1	11,4	163.814	206.042	
8. Barbabietole da zucchero	-	451,4	-	8,8	8,8	10,3	3.992	4.657	
9. Canapa { seme	22,0	(9) 2,0	-	1,0	1,0	1,0	-	2	
10. Lino { tiglio	11,0	(10) 224,0	8,8	1,0	6,2	8,3	205	274	
11. Tabacco	259,0	(11) 15,0	5,0	5,5	5,0	5,7	1.372	1.568	
12. Altre coltivazioni industriali	(12) 23,0	(12) 1,0	-	-	-	-	(14)	(14)	
13. Patate	154.236,5	(13) 335,0	37,5	32,0	37,1	43,2	(15) 169.631	(15) 197.634	
14. Fave da seme	19.006,0	(16) 1.009,4	9,9	10,3	10,0	17,1	205.404	351.564	
15. Fagioli	2.008,0	(17) 4.488,0	10,3	5,8	7,2	10,0	46.949	65.249	
16. Ceci	4.071,0	(18) 2.194,0	8,0	6,3	7,4	11,4	46.301	71.136	
17. Cicoria	18,0	-	7,7	-	7,7	9,2	138	166	
18. Lenticchie (23)	-	25,0	-	5,7	5,7	6,0	142	150	
19. Lupini	5.232,0	(19) 2.211,0	13,0	12,2	12,7	10,4	54.630	108.913	
20. Piselli	(20) 18,0	(20) 190,4	10,4	7,7	8,0	9,4	1.662	1.969	
21. Veccia	6,0	-	-	-	-	-	-	-	
22. Altre leguminose da granella	(21) 104,9	(21) 119,5	43,6	42,2	42,9	47,1	9.621	10.561	
23. Asparagi (22)	1,0	-	20,0	-	20,0	25,0	20	25	
24. Carciofi	(22) 37,5	(22) 7,0	86,5	80,0	86,2	93,0	3.405	3.675	
25. Cardi, finocchi e sedani	(23) 13,5	(23) 77,6	236,3	143,3	157,1	174,6	14.310	15.908	
26. Cavoli	(24) 100,8	(24) 284,0	165,6	164,2	164,6	212,2	63.332	69.782	
27. Cavolfiori	(25) 36,5	(25) 37,0	176,0	190,1	187,6	201,2	13.790	14.788	
28. Cipolle e aglio	(26) 224,5	(26) 51,2	199,0	128,6	185,9	200,0	51.261	55.146	
29. Pomodori	(27) 761,8	(27) 187,4	190,6	181,6	188,8	210,0	179.253	199.362	
30. Papani e cocomeri	(28) 161,7	(28) 9,0	369,4	466,7	374,6	438,0	63.940	74.772	
31. Altri ortaggi (28)	(29) 515,8	(29) 494,5	127,2	119,7	123,5	137,6	124.764	139.011	
32. Orti familiari (29)	(30) 666,0	(30) 204,0	2,5	1,9	2,4	2,6	2.091,8	2.266,5	
33. Fiori (30) { recisi	-	-	-	-	-	-	-	-	
34. Fiori (30) { e foglie da profum.	-	-	-	-	-	-	-	-	
35. Colt. orn. e per fronda verde (31)	-	-	-	-	-	-	-	-	
36. Altre coltivazioni	-	-	-	-	-	-	-	-	
Totale	190.671,0								
Prati, prati-pasc. e pasc. perm. Semplici e con piante legnose									
45. Prati permanenti (31)	172	-	54,8	-	54,8	61,3	9.430	10.549	
46. Prati-pascoli permanenti (32)	302	-	23,5	-	23,5	24,9	7.112	7.517	
47. Pascoli permanenti	50.171	-	7,3	-	7,3	8,9	368.283	445.306	
48. Neltare, riposi, incolti, ecc. (33)	-	17	-	2,9	-	2,9	475.982	576.945	
Totale	50.662								
Prati, prati-pasc. e pasc. perm. Semplici e con piante legnose									
49. Prati permanenti (34)	4.937,0	(34) 513,0	46,7	49,4	46,9	52,3	255.781	285.161	
50. Id. (anno d'imp.)	56,0	1.172,0	36,7	5,2	6,7	7,8	8.186	9.561	
51. Erbal annuali (35); interc. (35)	39.761,0	(35) 13.774,0	(35) 37,8	(35) 39,0	(35) 38,9	(35) 46,1	524.141	620.411	
52. Riposi con o senza pascolo	8.425,0	-	-	-	-	-	-	-	
Totale	8.425,0								
Boschi	78.452								
Inculti produttivi	37.135								
Superficie agraria e forestale	427.188								

(1) Ha. 2 in orti ind. nelle colt. legn. spec. ha. 5.448 nell'oliv.; ha. 100 nel gelsi; ha. 93 nel frutt.; ha. 85 nel vign.; ha. 5 nell'agrum.; ha. 0,4 % marzuolo. (2) Ha. 807 nell'oliv.; ha. 42 nel frutt.; ha. 7 nel gel.; ha. 2 nel vign. (3) Ha. 57 nell'oliv.; ha. 8 nel frutt.; ha. 8 nel gel.; ha. 4 nel bosco. (4) Nell'oliv. ha. 937; nel vign. ha. 25; nel gelsi. ha. 1. (5) Id. rispettivamente ha. 1.337, ha. 5 ed ha. 2; nel frutt. ha. 7. In orti ind. nelle colt. legn. spec. ha. 2. (6) In 5071 ind. ha. 145. (7) Id. nelle colt. legn. spec. ha. 13. Nell'oliv. ha. 2.382; nel gelsi. ha. 141; nell'agrum. ha. 122; nel frutt. ha. 78; nel vign. ha. 11. (8) Ha. 20,4 in orti ind. (9) Consoc. al g.turco magg. (10) Ha. 7 nell'oliv. (11) Ha. 22 arachidi; ha. 1 senape. (12) Arachidi; nel gelsi. (13) Produz. totale, rispettivamente nel 1923-28 e nel 1929: arachidi, q. 435, e q. 550; senape, q. 20 e q. 21. (14) In orti ind. ha. 150. (15) Id. ha. 2; id. nelle colt. legn. spec. ha. 16. Nell'oliv. ha. 276; nell'agrum. ha. 15; nel frutt. ha. 3; nel bosco ha. 3; nel gelsi. ha. 2. (16) 1,4 % primate. (17) In orti ind. ha. 4. (18) Id. nelle colt. legn. spec. ha. 74. Nell'oliv. ha. 1.452; nel vign. ha. 16. Nell'oliv. ha. 30; nel gelsi. ha. 14; nell'agrum. ha. 11. (19) In orti ind. ha. 210. (20) Id. ha. 103; id. nelle colt. legn. spec. ha. 18. Nell'agrum. ha. 104; nel gelsi. ha. 56; nell'oliv. ha. 34; nel frutt. ha. 27. Consoc. al g.turco magg. per ha. 2.817, alcigo per ha. 54. (21) Ha. 749 nell'oliv.; ha. 1 nel gelsi; ha. 1 nel vign. Per ha. 1.443 consoc. al g.turco magg. (22) Nel vign. ha. 17; nell'oliv. ha. 8. (23) Id. rispettivamente ha. 29 ed ha. 2.052; nel gelsi. ha. 67; nel frutt. ha. 60; nel bosco ha. 3. (24) In orti ind. ha. 1. (25) Id. ha. 2; id. nelle colt. legn. spec. ha. 4,4. Nel vign. ha. 69; nell'oliv. ha. 21; nell'agrum. ha. 21; nel gelsi. ha. 8. Consoc. alle fave per ha. 8. (26) Id. nelle colt. legn. spec. ha. 67; nel frutt. ha. 60; nel bosco ha. 3. (27) Id. ha. 35; id. nelle colt. legn. spec. ha. 41,5. Nell'agrum. ha. 14; nel vign. ha. 10; nel gelsi. ha. 4. (28) In orti ind. ha. 21. (29) Id. ha. 23,5. (30) Id. nelle colt. legn. spec. ha. 1. Nell'oliv. ha. 23,5. (31) Id. ha. 23,5. (32) Id. nelle colt. legn. spec. ha. 1. Nell'agrum. ha. 79; nell'oliv. ha. 9; nel gelsi. ha. 4; nel frutt. ha. 1. (33) Ha. 42,7 in orti ind. (34) Prev. al. da frutt. (35) In orti ind. ha. 299,8. (36) Id. ha. 338,5; id. nelle colt. legn. spec. ha. 89. Nell'agrum. ha. 24. (37) Non stabili per ha. 47. (38) Id. per ha. 49. Nelle colt. legn. spec. ha. 121 e q. 130. (39) Nel castagneto ha. 89. (40) Id. ha. 134. (41) Ha. 41 nelle tare ed ha. 33 sparse. (42) Pr. trascur. Irrigui di seme. Produz. di semenza q. 92 nel sessennio e q. 110 nel 1929. (43) Ha. 484 nell'oliv.; ha. 19 nel frutt.; ha. 10 nel gelsi. (44) Prev. favetta ed avena. 0,1 % irrigui. (45) Prev. favetta e trif. inc. 0,1 % irrigui. (46) Ha. 58 per sovescio. (47) Ha. 1.381 erbai ann. nelle colt. legn. spec., di cui ha. 75 per sovescio; ha. 1.235 erbai interc. per sovescio. (48) Relat. ad ha. 1.006. (49) Id. ad ha. 1.246. (50) Id. ad ha. 1.246. (51) Id. ad ha. 1.347,0. (52) Limette. (53) Produz

Zona agraria I. - SILA PICCOLA

Tav. II.

I. - Dati generali

REGIONE AGRARIA DI MONTAGNA

Table with 5 main sections: 1. Popolazione (Censim. 21-IV-1931-IX), 2. Distribuzione dei Comuni (Censim. 21-IV-1931-IX), 3. Popolazione agricola (*), 4. Aziende agricole (*), 5. Bestiame (*). Includes population statistics, commune distribution, agricultural population, farm details, and livestock counts.

II. - Superficie per qualità di coltura

III. - Ripartizione superficie seminativi

IV. - Superficie e densità delle colture legnose (*)

Table II: Superficie per qualità di coltura. Columns: QUALITÀ DI CULTURA, SUPERFICIE (ettari) split into semprici and piante legnose, and totale.

Table III: Ripartizione superficie seminativi. Columns: COLTIVAZIONI, SUPERFICIE INTEGRANTE (ettari), and SUPERF. RIFETUTA COLTIVAZIONI INTERCALARI (ettari).

Table IV: Superficie e densità delle colture legnose (*). Columns: COLTIVAZIONI, SUPERFICIE INTEGRANTE (a coltura specializzata, pura, prevalente, mista, secondaria), and SUPERFICIE RIPETUTA (a coltura promiscua, piante nelle tare e sparse).

V. - Superficie e produzione delle singole coltivazioni - Densità delle coltivazioni legnose

Table V: Superficie e produzione delle singole coltivazioni - Densità delle coltivazioni legnose. Large table with columns for N. elenco coltivaz., QUALITÀ DI CULTURA, SUPERFICIE (integrante, ripetuta), PRODUZIONE (media per ettaro, totale in base al rendim. unif.), and SUPERFICIE (integrante, ripetuta) and PRODUZIONE (media per ha sulla superf. integ., totale). Includes detailed data for various crops like wheat, corn, and legumes.

VI. - Produzione dei cereali

VII. - Produzione dei foraggi

Table VI: Produzione dei cereali. Columns: COLTIVAZIONI, SUPERFICIE complessiva (ettari), and PRODUZIONE (q.) split into media per ettaro and totale in base al rendim. unif.

Table VII: Produzione dei foraggi. Columns: COLTIVAZIONI, PROD. TOT. (media 1923-'28, 1929), and PROD. ACCESSORIA. Includes data for forage production and accessories.

(* Vedi « Avvertenze alle tavole »: pag. 1.

Zona agraria II. - MEDIA MONTAGNA DI SERRA SAN BRUNO O DELLA SERRA

Tav. II. I. - Dati generali REGIONE AGRARIA DI MONTAGNA

Table I: Dati generali. 5 main sections: 1. Popolazione (Presente, Residente), 2. Distribuzione dei Comuni (Comuni fino a 500 ab. N. - ab. -), 3. Popolazione agricola (*), 4. Aziende agricole (*), 5. Bestiame (*).

Table II-IV: Superficie per qualità di coltura, Repartizione superficie seminativi, Superficie e densità delle colture legnose (*). Multiple columns detailing crop types and land use statistics.

Table V: Superficie e produzione delle singole coltivazioni - Densità delle coltivazioni legnose. Detailed table with columns for crop quality, surface area, and production for various types of crops.

Table VI-VII: Produzione dei cereali, Produzione dei foraggi. Tables detailing the production of cereals and forages, including quantities and types.

(*) Vedi « Avvertenze alle tavole »: pag. 1.

Zona agraria III. - COLLE-PIANO DI CROTONE

Tav. II.

I. - Dati generali

REGIONE AGRARIA DI COLLINA

Table with 5 main sections: 1. Popolazione (Censim. 21-IV-1981-IX), 2. Distribuzione dei Comuni (Censim. 21-IV-1981-IX), 3. Popolazione agricola (*), 4. Aziende agricole (*), 5. Bestiame (*).

II. - Superficie per qualità di coltura

III. - Ripartizione superficie seminativi

IV. - Superficie e densità delle colture legnose (*)

Table showing surface area by quality of cultivation, including columns for 'QUALITÀ DI COLTURA', 'SUPERFICIE (ettari)', and 'totale'.

Table showing the distribution of surface area among various crops, including 'COLTIVAZIONI', 'SUPERFICIE INTEGRANTE', and 'SUPERF. RIPETUTA'.

Table showing surface area and density of woody crops, including 'COLTIVAZIONI', 'SUPERFICIE INTEGRANTE', and 'SUPERFICIE RIPETUTA'.

V. - Superficie e produzione delle singole coltivazioni - Densità delle coltivazioni legnose

Large table detailing production and density of individual crops, including 'QUALITÀ DI COLTURA', 'SUPERFICIE (ettari)', and 'PRODUZIONE (quintali)'.

Footnote section providing detailed explanations and statistical data for the tables, including crop codes and production metrics.

VI. - Produzione dei cereali

VII. - Produzione dei foraggi

Table showing the production of cereals, including 'COLTIVAZIONI', 'SUPERFICIE complessiva', and 'PRODUZIONE (q.)'.

Table showing the production of forage, including 'COLTIVAZIONI', 'PROD. TOT.', and 'PROD. ACCESSORIA'.

(*). Vedi « Avvertenze alle tavole »: pag. 1.

Zona agraria V. - COLLINARE DI CATANZARO.

Tav. II.

I. - Dati generali

REGIONE AGRARIA DI COLLINA

1. Popolazione (Censim. 21-IV-1931-IX)		2. Distribuzione dei Comuni (Censim. 21-IV-1931-IX)				3. Popolazione agricola (*) (Censim. 21-IV-1931-IX)			4. Aziende agricole (*) (Censim. agr. 19-III-1930-VIII)					5. Bestiame (*) (Censim. agr. 19-III-1930-VIII)		
Presente:		Comuni fino a	500 ab. N. - ab.	1	910	Posiz. profess. capo famiglia	Fam. gille	Com. ponenti	Classi di ampiezza	Num.	Supers. ha.	Sistema di cond. ha.	Num.	Supers. ha.	Bovini N. 3.381	Bovini:
In complesso	88.487	da 501 a 1.000	1	12.440	Conduc. terreni propr.	1.248	5.917	1. Fino a 0,50 ha.	1.120	818	Economia diretta	3.483	23.405	Equini • 3.237	Vitelli e vitelle sotto l'anno. N. 875	
Per km.² territoriale	151	• 1.001 a 2.000	7	5.096	Fittavoli	650	3.525	2. da 0,51 a 1	1.059	886	Affitto	828	9.492	Suini • 3.815	Manzette, manze e giovenche 181	
di superf. agr. e forest.	159	• 2.001 a 3.000	2	8.193	Coloni	485	2.379	3. • 1,01 a 5	499	1.937	Colonie	457	1.008	Orvini • 23.898	Vacche 1.232	
Dei centri	53.283	• 3.001 a 5.000	2	—	Giornalieri	2.965	12.537	4. • 5,01 a 10	353	2.562	Mista	417	4.614	Manzi e buoi 922	Torelli e tori 111	
Delle case sparse	15.234	• 5.001 a 10.000	—	—	Altri addetti	630	2.953	5. • 10,01 a 20	194	2.778	Totale	5.186	33.519			
Residente:		• 10.001 a 25.000	—	—	Totale	5.978	(*) 27.311	6. • 20,01 a 50	138	4.454						
In complesso	67.682	• 25.001 a 50.000	1	41.888	(*) Per km.² territoriale	(*) 0	(*) 63	7. • 50,01 a 100	65	4.763						
Per km.² territoriale	149	• 50.001 a 100.000	—	—	di superficie agr. e forest.	63		8. • 100,01 a 500	66	13.162						
di superf. agr. e forest.	157	oltre 100.000	—	—				9. oltre 500	6	4.525						
								10. Totale	5.186	33.519						

II. - Superficie per qualità di coltura

III. - Ripartizione superficie seminativi

IV. - Superficie e densità delle colture legnose (*)

QUALITÀ DI COLTURA	SUPERFICIE (ettari)		totale
	semplici	con piante legnose	
1. Seminativi	16.902	1.646	18.551
2. Prati permanenti	8	—	8
3. Prati-pascoli perm.	16	—	16
4. Pascoli permanenti	5.902	684	6.586
5. Colture legnose specializzate	—	10.218	10.218
6. Boschi (compresi i castagneti da frutto)	—	3.346	3.346
7. Inculti produttivi	3.138	1.226	4.364
Totale	25.066	17.123	42.189
Superficie agraria e forestale			43.089
8. Superficie improduttiva			2.302
Superficie territoriale			45.391

COLTIVAZIONI	SUPERFICIE INTEGRANTE (ettari)	SUPERF. RIPETUTA COLTIVAZIONI INTERCALARI (ettari)		totale
		nel seminat. n. medio	nelle colt. legn. spec.	
Coltiv. avvicendate:				
1. Cereali	8.368	—	—	—
2. Cultiv. industriali	15	—	—	—
3. Altre coltivazioni	4.703	5	—	5
4. Foraggiere	804	—	—	—
5. Riposi con o senza pasc. Tare	3.887	—	—	—
Totale	18.324	5	—	5
Coltiv. permanenti:				
6. Ortistabili, risale stab., ecc. Tare	224	3	—	—
Totale	227	3	—	3
Superficie complessiva	18.551			

COLTIVAZIONI	SUPERFICIE INTEGRANTE						SUPERFICIE RIPETUTA					
	a cultura specializzata pura		prevalente		totali		a cultura promiscua		piante nelle tate e sparse		totali	
	ettari	n. medio piante per ha.	ettari	n. medio piante per ha.	ettari	n. medio piante per ha.	ettari	n. medio piante per ha.	ettari	n. medio piante per ha.	ettari	n. medio piante per ha.
	1. Viti	227	(*) 8.605	589	(*) 6.581	816	574	(*) 2382	—	—	—	—
2. Oliv.	4.087	(*) 88	4.553	(*) 86	8.640	336	(*) 26	871	(*) 31	—	—	
3. Agrumi	16	(*) 400	200	(*) 301	216	124	(*) 18	70	(*) 20	—	—	
4. Gelso	16	(*) 126	26	(*) 150	42	1.893	(*) 15	290	(*) 20	—	—	
5. Fruttiferi	(*) 19	(*) 235	12	(*) 57	31	5.195	(*) 33	(*) 847	(*) 35	—	—	
6. Piante ornament.	—	—	—	—	—	—	—	—	—	1.079	—	
7. Altre	—	—	—	—	—	—	—	2.251	—	—	141	
8. Vival, canneti, ecc. Tare	(*) 29	—	—	—	29	—	—	—	—	—	—	
Superficie compless.	4.601		5.617		10.218							

V. - Superficie e produzione delle singole coltivazioni - Densità delle coltivazioni legnose

N. elenco coltiva. (*)	QUALITÀ DI COLTURA E COLTIVAZIONI	SUPERFICIE (ettari)		PRODUZIONE (quintali)						N. elenco coltiva. (*)	QUALITÀ DI COLTURA E COLTIVAZIONI	SUPERFICIE (ettari)				PRODUZIONE (quintali)				
		Integrante	ripetuta	media per ettaro		totale in base al rendim. unit.		Integrante	ripetuta			totali	Integrante		ripetuta		media per ha. sulla superf. integ. a colt. pura (col. 8)		totale (relat. alle superf. di cui alle colt. 5+6+7+8)	
				1923-'28	1929	1923-'28 (col. 3+4)	1929 (col. 5+6)						a coltura pura	a coltura mista prevalente	a coltura mista secondaria	a coltura promiscua	1923-'28	1929	(*) 1923-'28	(*) 1929
		1-16	Seminativi Semplici e con piante legnose																	
17-41	Prati, prati-pasc. e pasc. perm. Semplici e con piante legnose																			
42-72	Coltivazioni legnose																			
73-77	Boschi																			
78	Inculti produttivi																			
	Totale																			

(*) Ha. 879 nell'oliveto; ha. 2 nel frutteto. — (**) Nell'oliveto ha. 20; nel gelseto ha. 2. — (**) Id. rispettiv. ha. 449 ed ha. 1. — (**) Id. rispettiv. ha. 359 ed ha. 2. — (**) Ha. 12 in orti industriali. — (**) Ha. 90 nell'oliveto; ha. 7 nel gelseto; ha. 1 nell'agrumeto; ha. 1 nel frutteto. — (**) Nell'oliveto, ha. 17. — (**) Id. nelle colt. legn. specializzate, ha. 2. Nell'oliveto ha. 44; nel frutteto ha. 1. — (**) 2,4% primaticce. — (**) Ha. 543 nell'oliveto; ha. 2 nel gelseto. — (**) In orti ind. ha. 28. — (**) Id. nelle colt. legn. specializzate, ha. 8. Nell'agrumeto ha. 34. — (**) Ha. 359 nell'oliveto; ha. 1 nel gelseto. — (**) Ha. 2 in orti ind. nelle colt. legn. specializzate, ha. 19 nell'agrumeto; ha. 2 nel gelseto. — (**) Fave e piselli; in orti ind. — (**) In orti ind. ha. 19; nell'agrumeto ha. 9. — (**) Id. ha. 51; id. nelle colt. legn. specializzate, ha. 4. Nell'agrumeto ha. 10; nel gelseto ha. 2. — (**) Ha. 3 in orti ind. nelle colt. legn. specializzate, ha. 2 nell'agrumeto. — (**) In orti ind. ha. 38. — (**) Id. nelle colt. legn. specializzate, ha. 8. Nell'agrumeto ha. 24; nel gelseto ha. 3. — (**) Preval. ortaggi da frutti. — (**) In orti ind. ha. 62. — (**) Id. ha. 67; id. nelle colt. legn. specializzate, ha. 3. Nell'agrumeto ha. 6. — (**) Nelle colt. legn. specializzate, — (**) 98% sulla, 2% erba medica. Irrigui. Produz. di semenzine q. 92 nel sessennio e q. 110 nel 1929. — (**) Preval. favetta ed avena. — (**) Irrigui. — (**) 1,3% uve da tavola, 0,4% per consumo diretto. — (**) 0,2% per salamoia, 0,2% essiccata. — (**) 54,6% essiccata. — (**) Fichi d'India. — (**) Id. ha. 56; nespole del Giappone ha. 158. — (**) Relativo ad ha. 138. — (**) Ha. 102 nespoli del Giappone; ha. 80 fichi d'India. — (**) Relativo ad ha. 102. — (**) Produz. totali, rispettiv. nel sessennio 1923-'28 e nell'anno 1929: fichi d'India, q. 13.920 e q. 10.760; nespole del Giappone, q. 1.049 e q. 1.160. — (**) Altri prodotti da colture legnose, rispettiv. nel sessennio 1923-'28 e nell'anno 1929: legna da ardere, q. 155.960 e q. 158.748; castagne, q. 971 e q. 1.117; ghiande, q. 43.656 e q. 49.262.

VI. - Produzione dei cereali

VII. - Produzione dei foraggi

COLTIVAZIONI	SUPERFICIE complessiva (ettari)	PRODUZIONE (q.)				COLTIVAZIONI	SUPERFICIE complessiva (ettari)	PRODUZIONE (q.)			
		media per ettaro		totale in base al rendim. unit.				media per ettaro		totale in base al rendim. unit.	
		1923-'28	1929	1923-'28	1929			1923-'28	1929	1923-'28	1929
1. Frumento:					2. Granoturco:						
a) nel seminat. sempl.	4.686	10,6	16,2	50.847	75.516	a) nel seminat. sempl.	21	8,5	10,6	175	223
b) id. con p. legn.	345	9,3	14,1	3.213	4.855	b) id. con p. legn.	48	6,9	8,6	329	411
c) nelle colt. legn. spec.	908	11,8	17,0	10.808	15.318	c) nelle colt. legn. spec.	99	5,3	6,6	520	651
Totale	5.939	12,7	18,9	64.868	95.689	Totale	168	6,1	7,6	1.027	1.285
3. Cereali minori (*):						4. Cereali minori (*):					
a) nel seminat. sempl.	—	—	—	—	—	a) nel seminat. sempl.	3.034	12,0	17,7	36.279	53.654
b) id. con p. legn.	—	—	—	—	—	b) id. con p. legn.	278	10,3	14,8	2.873	4.123
c) nelle colt. legn. spec.	—	—	—	—	—	c) nelle colt. legn. spec.	811	10,9	15,8	8.828	12.811
Totale	—	—	—	—	—	Totale	4.123	11,6	17,1	47.980	70.588

COLTIVAZIONI	PROD. TOT.		PROD. ACCESSORIA	PROD. TOT.	
	1923-'28	1929		1923-'28	1929
1. Prati avvicendati	25.420	23.387	A) dai prati e pascoli	51.618	67.107
2. Id. id. annod'imp.	1.085	1.218	a) nei seminativi a riposo	24.911	33.309
3. Erbal annual	10.153	11.892	b) nelle tate produttive	2.266	3.277
4. Id. intercalari	—	—	c) nei boschi e sotto altre colture legnose	17.103	22.610
5. Prati permanenti	400	560	d) negli incolti produttivi	7.338	7.911
6. Prati-pascoli permanenti	480	640	B) paglia dei cereali (*)	45.264	67.383
7. Pascoli permanenti	51.966	61.440	C) foglie e colletti di barbabietole da zucchero (*)	—	—
8. Produz. access. di foraggio	97.163	134.851	D) cime, frasche, ironde, ecc. (*)	281	361
Totale	136.607	238.988	E) strami (foglie secche, sottobosco, ecc.) (*)	—	—

(*) Vedi « Avvertenze alle tavole » pag. 1.

Zona agraria VI. - COLLINARE DI NICASTRO

Tav. II.

I. - Dati generali

REGIONE AGRARIA DI COLLINA

Table I: Dati generali. Includes population statistics (1. Popolazione), distribution of municipalities (2. Distribuzione dei Comuni), agricultural population (3. Popolazione agricola), agricultural enterprises (4. Aziende agricole), and livestock (5. Bestiame).

II. - Superficie per qualità di coltura

Table II: Superficie per qualità di coltura. A table with 4 columns: Qualità di coltura, Qualità di coltura (semplici, con piante legnose, totale), and Superficie (agricola e forestale, improduttiva, territoriale).

III. - Ripartizione superficie seminativi

Table III: Ripartizione superficie seminativi. A table with 5 columns: Coltivazioni, Superficie (integrante, ripetuta intercalari, totale), and Superficie complessiva.

IV. - Superficie e densità delle colture legnose (*)

Table IV: Superficie e densità delle colture legnose. A table with 12 columns: Coltivazioni, Superficie integrante (pura, mista, secondaria), Superficie ripetuta (coltura promiscua, piante nelle tare e sparse), and Superficie complessiva.

V. - Superficie e produzione delle singole coltivazioni - Densità delle coltivazioni legnose

Table V: Superficie e produzione delle singole coltivazioni. A large table with multiple columns: Qualità di coltura, Superficie (integrante, ripetuta), Produzione (media per ettaro, totale in base al rendimento unitario), and Superficie agraria e forestale.

VI. - Produzione dei cereali

Table VI: Produzione dei cereali. A table with 6 columns: Coltivazioni, Superficie complessiva (ettari), and Produzione (media per ettaro, totale in base al rendimento unitario).

VII. - Produzione dei foraggi

Table VII: Produzione dei foraggi. A table with 6 columns: Coltivazioni, Superficie complessiva (ettari), and Produzione (media per ettaro, totale in base al rendimento unitario).

(*) Vedi « Avvertenze alle tavole »: pag. 1.

Zona agraria VII. - COLLINARE DI SQUILLACE

Tav. II.

I. - Dati generali

REGIONE AGRARIA DI COLLINA

Table with 5 main sections: 1. Popolazione, 2. Distribuzione dei Comuni, 3. Popolazione agricola, 4. Aziende agricole, 5. Bestiame. Contains demographic and agricultural statistics.

II. - Superficie per qualità di coltura

Table showing agricultural surface area by quality of cultivation, including rows for seminativi, permanenti, and forestali.

III. - Ripartizione superficie seminativi

Table showing the distribution of sowing surface by type of cultivation, such as cereali, industriali, and permanenti.

IV. - Superficie e densità delle colture legnose (*)

Table showing surface area and density of woody crops, categorized by type of plantation like vigna, ulivo, and fruttiferi.

V. - Superficie e produzione delle singole coltivazioni - Densità delle coltivazioni legnose

Large table detailing surface area and production of individual crops, including cereals, vegetables, and woody plants.

Footnote text providing statistical details and clarifications for the data presented in Table V.

VI. - Produzione dei cereali

Table showing the production of cereals, broken down by crop type (Frumento, Riso) and cultivation method.

VII. - Produzione dei foraggi

Table showing the production of forage, including hay and other feed crops, categorized by type of forage.

(*) Vedi « Avvertenze alle tavole »: pag. 1.

Zona agraria VII. - COLLINARE DI VIBO VALENTIA

Tav. II.

I. - Dati generali

REGIONE AGRARIA DI COLLINA

Table I: General data including population, distribution of municipalities, agricultural population, agricultural enterprises, and livestock.

II. - Superficie per qualità di coltura

III. - Ripartizione superficie seminativi

IV. - Superficie e densità delle colture legnose (*)

Table II: Surface area by quality of cultivation, showing simple and complex cultivation areas.

Table III: Distribution of sown surface area, detailing various crops and their respective areas.

Table IV: Surface area and density of woody crops, categorized by type and area.

V. - Superficie e produzione delle singole coltivazioni - Densità delle coltivazioni legnose

Table V: Large table detailing surface area and production of individual crops, including cereals, legumes, and woody crops.

VI. - Produzione dei cereali

VII. - Produzione dei foraggi

Table VI: Production of cereals, showing yields for various types of grain.

Table VII: Production of forage, detailing yields for different types of feed crops.

(*) Vedi « Avvertenze alle tavole »: pag. 1.

Zona agraria VIII-bis. - COLLINARE DI NARDODIPACE (154. - Comune di NARDODIPACE)

Tav. II.

I. - Dati generali

REGIONE AGRARIA DI COLLINA

Table I: General data including population (1. Popolazione), distribution of municipalities (2. Distribuzione dei Comuni), agricultural population (3. Popolazione agricola), agricultural enterprises (4. Aziende agricole), and livestock (5. Bestiame).

II. - Superficie per qualità di coltura

III. - Ripartizione superficie seminativi

IV. - Superficie e densità delle colture legnose (*)

Table II: Surface area by quality of cultivation, showing categories like Seminativi, Prati permanenti, etc.

Table III: Distribution of sown surface, categorized by cultivation type (Cultiv. avvicendate, Cultiv. industriali, etc.).

Table IV: Surface area and density of woody crops, including detailed breakdowns of various tree species.

V. - Superficie e produzione delle singole coltivazioni - Densità delle coltivazioni legnose

Table V: Detailed production and density data for individual crops, including cereals, legumes, and woody crops.

VI. - Produzione dei cereali

VII. - Produzione dei foraggi

Table VI: Production of cereals, showing yield per hectare and total production for various types.

Table VII: Production of forage, including hay and other feed crops, with detailed production data.

(*) Vedi « Avvertenze alle tavole »: pag. 1.

1. - CARLÒPOLI

REGIONE AGRARIA DI MONTAGNA

Tav. III.

I. - Dati generali

ZONA AGRARIA I SILA PICCOLA

Table I: Dati generali. Columns include 1. Dati geografici, 2. Popolazione, 3. Popolazione agricola, 4. Aziende agricole, 5. Bestiame.

II. - Superficie per qualità di coltura

III. - Ripartizione superficie seminativi

IV. - Superficie e densità delle colture legnose (*)

Table II: Superficie per qualità di coltura. Columns: QUALITÀ DI COLTURA, SUPERFICIE (ettari).

Table III: Ripartizione superficie seminativi. Columns: COLTIVAZIONI, SUPERFICIE INTEGRANTE, SUPERF. RIPETUTA.

Table IV: Superficie e densità delle colture legnose. Columns: COLTIVAZIONI, SUPERFICIE INTEGRANTE, SUPERFICIE RIPETUTA.

V. - Superficie e produzione delle singole colture - Densità delle colture legnose

Table V: Superficie e produzione delle singole colture. Large table with columns for QUALITÀ DI COLTURA, SUPERFICIE, PRODUZIONE.

VI. - Produzione dei cereali

VII. - Produzione dei foraggi

Table VI: Produzione dei cereali. Columns: COLTIVAZIONI, SUPERFICIE, PRODUZIONE.

Table VII: Produzione dei foraggi. Columns: COLTIVAZIONI, PROD. TOT., PROD. ACCESSORIA.

(*) Vedi « Avvertenze alle tavole »: pag. 1.

2. - CICALA

REGIONE AGRARIA DI MONTAGNA

ZONA AGRARIA I SILA PICCOLA

Tav. III.

I. - Dati generali

Table I: General data. Columns include: 1. Dati geografici (Geographical data), 2. Popolazione (Population), 3. Popolazione agricola (Agricultural population), 4. Aziende agricole (Agricultural enterprises), 5. Bestiame (Livestock).

II. - Superficie per qualità di coltura

Table II: Surface by quality of cultivation. Columns: QUALITÀ DI COLTURA, Qualità di coltura (semplici, con piante legnose), SUPERFICIE (ettari) (totale).

III. - Ripartizione superficie seminativi

Table III: Distribution of sown surface. Columns: COLTIVAZIONI, SUPERFICIE INTEGRANTE (n. seminativi, nelle colt. legn. spec., totale).

IV. - Superficie e densità delle colture legnose (*)

Table IV: Surface and density of woody crops. Columns: COLTIVAZIONI, SUPERFICIE RIPETUTA (pura, prevalente, mista, secondaria), SUPERFICIE INTEGRANTE (a coltura promiscua, piante nelle tare e sparse).

V. - Superficie e produzione delle singole coltivazioni - Densità delle coltivazioni legnose

Table V: Surface and production of individual crops - Density of woody crops. Columns: N. elenco coltivaz., QUALITÀ DI COLTURA, SUPERFICIE (integrante, ripetuta), PRODUZIONE (media per ettaro, totale in base al rendim. unit.), N. elenco coltivaz., QUALITÀ DI COLTURA, SUPERFICIE (integrante, ripetuta), PRODUZIONE (media per ettaro, totale in base al rendim. unit.).

(1) Nell'oliveto. - (*) Per salamoia. - (2) Altri prodotti da colture legnose, rispettiv. nel sessennio 1923-'28 e nell'anno 1929: legna da ardere, q. 3.220 e q. 3500: stame, q. 2.765 e q. 2.765. - (4) Stame: 1923-'28, q. 22; 1929, q. 22.

VI. - Produzione dei cereali

Table VI: Production of cereals. Columns: COLTIVAZIONI, SUPERFICIE complessiva (ettari), PRODUZIONE (q.) (media per ettaro, totale in base al rend. unit.).

VII. - Produzione dei foraggi

Table VII: Production of forage. Columns: COLTIVAZIONI, PROD. TOT. (1923-'28, 1929), PROD. ACCESSORIA, PROD. TOT. (1923-'28, 1929).

(*) Vedi « Avvertenze alle tavole »: pag. 1.

3. - CONFLENTI

REGIONE AGRARIA DI MONTAGNA

Tav. III.

I. - Dati generali

ZONA AGRARIA I SILA PICCOLA

1. Dati geografici	2. Popolazione (Censim. 21-IV-1931-IX)	3. Popolazione agricola (*) (Censim. 21-IV-1931-IX)	4. Aziende agricole (*) (Censim. agr. 19-III-1930-VIII)	5. Bestiame (*) (Censim. agr. 19-III-1930-VIII)
Giacitura prev delterrit.: <i>Montagna</i> Posizione geografica { lat. . 39° 4' del Centro princ. (*) } long. +3° 50' Altimetria s/m del territorio { massima m. 1.416 minima " 530 preval. (*) 800-1000 del Centro principale (*) " 540	Presente: In complesso 4.606 Per km². { territoriale . 141 di superf. { agr. e forest. . 146 Del centri 1.994 Delle case sparse 2.612 Residente: In complesso 4.806 Per km². { territoriale . 147 di superf. { agr. e forest. . 153	Posiz. profes. Fam. Com- capo famiglia glie ponenti Conduc. terreni propri. 397 1.746 Fittavoli 57 230 Coloni 272 1.197 Giornalieri 123 426 Altri addetti 3 6 Totale 852 (*) 3.606 (*) Per km². { territoriale . 110 di superficie { agr. e forest. . 115	Classi di ampiezza Num. Superf. ha. Sistema di conduz. 1. Fino a 0,50 ha. 85 27 2. da 0,51 a 1 " 155 128 3. da 1,01 a 3 " 225 495 4. da 3,01 a 5 " 89 369 5. da 5,01 a 10 " 75 556 6. da 10,01 a 20 " 38 579 7. da 20,01 a 50 " 8 224 8. da 50,01 a 100 " - - 9. da 100,01 a 500 " 1 400 10. oltre 500 " - - Totale 676 2.778	Bovini N. 298 Equini " 201 Suini " 487 Ovini " 1.040 Caprini " 371 Bovini: Vitelli e vitelle sotto l'anno N. 71 Manzette, manze e giovenche . . . 13 Vacche 175 Manzi e buoi 24 Torelli e tori 15

II. - Superficie per qualità di coltura

III. - Repartizione superficie seminativi

IV. - Superficie e densità delle colture legnose (*)

QUALITÀ DI COLTURA	SUPERFICIE (ettari)		totale
	semplici	con piante legnose	
1. Seminativi	165	681	846
2. Prati permanenti	-	-	-
3. Prati-pascoli perm.	-	-	-
4. Pascoli permanenti	-	-	-
5. Colture legnose specializzate	-	177	177
6. Boschi (compresi i castagneti da frutto)	-	1.938	1.938
7. Incolti produttivi	73	111	184
Totale	238	2.907	3.145
Superficie agraria e forestale	-	-	3.145
Superficie improduttiva	-	-	181
Superficie territoriale	-	-	3.276

COLTIVAZIONI	SUPERFICIE INTORCANTE (ettari)	SUPERF. RIPETUTA COLTIVAZIONI INTERCALARI (ettari)		totale
		nel seminat. colt. legn. spcc.	nelle colt. legn. spcc.	
1. Cereali	434	7	-	7
2. Coltiv. industriali	6	-	-	-
3. Altre coltivazioni	360	17	-	17
4. Foraggiere	-	41	-	41
5. Riposi con o senza pasco. Tare	46	-	-	-
Totale	846	65	-	65
6. Orti stabili, risalestab, ecc. Tare	-	-	-	-
Totale	-	-	-	-
Superficie complessiva	846	-	-	-

COLTIVAZIONI	SUPERFICIE INTEGRANTE a coltura specializzata						SUPERFICIE RIPETUTA					
	pura		prevalente		totale (colonne 2+4) ettari	secondaria ettari	a coltura promiscua		piante nelle tare e sparse		totale (colonne 9+11) ettari	
	ettari	n. medio piante per ha.	ettari	n. medio piante per ha.			ettari	n. medio piante per ha.	ettari	n. medio piante per ha.		
1. Viti { Sotegni vivi	32	(7.000)	119	(7.000)	151	-	-	-	-	-	-	
2. Olivi	8	(120)	-	-	-	5	(100)	4	(60)	-	-	
3. Agrumi	-	-	-	-	-	-	-	-	-	-	-	
4. Gelati	6	(203)	-	-	-	2	(100)	119	(38)	-	-	
5. Fruttiferi	-	-	-	-	-	112	(91)	119	(50)	-	-	
6. Piante ornament.	-	-	-	-	-	-	-	631	-	-	26	
7. Altre	-	-	-	-	-	-	-	-	-	-	-	
8. Vivai, canneti, ecc. Tare	4	-	8	-	12	-	-	-	-	-	-	
Superficie compless.	50	-	127	-	177	-	-	-	-	-	-	

V. - Superficie e produzione delle singole coltivazioni - Densità delle coltivazioni legnose

N. elenco coltivaz. (*)	QUALITÀ DI COLTURA E COLTIVAZIONE	SUPERFICIE (ettari)		PRODUZIONE (quintali)						N. elenco coltivaz. (*)	QUALITÀ DI COLTURA E COLTIVAZIONI	SUPERFICIE (ettari)				PRODUZIONE (quintali)				
		Integrante	ripetuta	media per ettaro		totale in base al rendim. unit.		Integrante	ripetuta			totale	a coltura mista prevalente	a coltura condaria	a coltura promiscua	nelle tare e sparse	media per ha. sulla superf. integr. a colt. pura (col. 3)		totale rel. alle superf. di cui alle col. 5+6+7+8	
				sessennio 1923-28	1929	1923-28 (col. 3+4) x (col. 7)	1929 (col. 3+4) x (col. 8)										1923-28	1929	(*) 1923-28	1929
1-9	Seminativi Semplici e con piante legnose																			
10-16	Prati, prati-pasc. e pasc. perm. Semplici e con piante legnose																			
17-23	Altre coltivazioni industriali																			
24-41	Altre coltivazioni																			
42-48	Altre coltivazioni																			
Totale		846																		
Superficie agraria e forestale																				
Superficie improduttiva																				
Superficie territoriale																				

VI. - Produzione dei cereali

VII. - Produzione dei foraggi

COLTIVAZIONI	SUPERFICIE complessiva (ettari)	PRODUZIONE (q.)				COLTIVAZIONI	SUPERFICIE complessiva (ettari)	PRODUZIONE (q.)						
		media per ettaro	totale in base al rend. unit.	1923-28	1929			media per ettaro	totale in base al rend. unit.	1923-28	1929			
1. Frumento:														
a) nel seminat. sempl.	38	9,4	14,1	356	534	a) nel seminat. sempl.	26	11,1	12,8	288	333			
b) id. con p. legn.	103	7,0	10,5	723	1.084	b) id. con p. legn.	104	8,6	10,0	899	1.037			
c) nelle colt. legn. spec.	6	5,2	7,8	31	47	c) nelle colt. legn. spec.	9	7,6	8,7	68	78			
Totale	147	7,6	11,3	1.110	1.665	Totale	139	9,0	10,4	1.255	1.448			
2. Riso (risone):						4. Cereali minori (*):								
a) nel seminat. sempl.	-	-	-	-	-	a) nel seminat. sempl.	23	9,8	14,2	226	326			
b) id. con p. legn.	-	-	-	-	-	b) id. con p. legn.	147	6,6	9,4	977	1.376			
Totale	-	-	-	-	-	c) nelle colt. legn. spec.	8	5,0	7,0	40	56			
Totale	-	-	-	-	-	Totale	178	7,0	9,9	1.243	1.758			

COLTIVAZIONI	PROD. TOT.		PROD. ACCESSORIA	PROD. TOT.	
	media 1923-28	1929		media 1923-28	1929
1. Prati avvicendati	-	-	A) dai prati e pascoli:	2.424	2.500
2. Id. id. anno d'imp.	-	-	a) nel seminat. a riposo	-	-
3. Erbai annuali	-	-	b) nelle tare produttive	32	33
4. Id. intercalari	1.480	1.661	c) nei boschi e sotto altre colture legnose	1.913	1.970
5. Prati permanenti	-	-	d) negli incolti produttivi	479	497
6. Prati-pascoli permanenti	-	-	B) paglia dei cereali (*).	1.362	1.989
7. Pascoli permanenti	-	-	C) foglie e colletti di barbabietole da zucchero (*)	-	-
8. Produz. access. di foraggio	4.130	4.885	D) cime, frasche, frotte, ecc. (*)	344	396
Totale	5.610	6.546	E) strami (foglie secche, sottobosco, ecc.) (*)	-	-
Per ettaro della superficie agraria e forestale	1,8	2,1			

(*) Vedi « Avvertenze alle tavole »: pag. 1.

4. - DECOLLATURA

REGIONE AGRARIA DI MONTAGNA

ZONA AGRARIA I
SILA PICCOLA

Tav. III.

I. - Dati generali

1. Dati geografici	2. Popolazione (Censim. 21-IV-1931-IX)	3. Popolazione agricola(*) (Censim. 21-IV-1931-IX)	4. Aziende agricole (*) (Censim. agr. 19-III-1930-VIII)	5. Bestiame (*) (Censim. agr. 19-III-1930-VIII)
Giacitura prev. del territ.: <i>Montagna</i>	Presente: In complesso 5.212	Posiz. profes. capo famiglia 459	Classi di ampiezza: 1. Fino a 0,50 ha. 163	Bovini N. 189
Posizione geografica del Centro princ. (*)	Per km ² , f. territoriale 109	Fam. 2.028	2. da 0,51 a 1 206	Bovini: Vitelli e vitelle sotto l'anno N. 52
lat. 39° 2'	di superf. l. agr. e forest. 117	Com. 80	3. » 1,01 » 3 404	Equini » 758
long. +3° 54'	Del centri 4.354	Coloni 883	4. » 3,01 » 5 125	Suini » 1.426
Altimetria s/m del territorio	Delle case sparse 858	Giornalieri 245	5. » 5,01 » 10 76	Ovini » 2.297
massima m. 1.210	Residente: In complesso 5.496	Altri addetti 12	6. » 10,01 » 20 24	Caprini » 894
minima » 730	Per km ² , f. territoriale 113	Totale 911 (*) 3.996	7. » 20,01 » 50 24	
preval. (*) » 800-950	di superf. l. agr. e forest. 122	(*) Per km ² , f. territoriale 83	8. » 50,01 » 100 1	
del Centro principale (*) » 750		di superf. l. agr. e forest. 89	9. » 100,01 » 500 2	
			10. oltre 500 -	
			Totale 1.021	
			Superf. ha. 3.524	
			Sistema di conduz. 747	
			Superf. ha. 2.735	
			Amfitto. 30	
			Colonie 105	
			Mista 139	
			Totale 1.021	
			Superf. ha. 3.524	

II. - Superficie per qualità di coltura

III. - Ripartizione superficie seminativi

IV. - Superficie e densità delle colture legnose (*)

QUALITÀ DI COLTURA	SUPERFICIE (ettari)		
	semplici	con piante legnose	totale
1. Seminativi	1.010	418	1.428
2. Prati permanenti	-	-	-
3. Prati-pasc. perman.	11	-	11
4. Pascoli permanenti	-	-	-
5. Colture legnose specializzate	-	36	36
6. Boschi (compresi i castagneti da frutto)	-	2.095	2.095
7. Incolti produttivi	68	28	96
Totale	1.089	3.382	4.471
Superficie agraria e forestale	-	-	4.471
Superficie improduttiva	-	-	324
Superficie territoriale	-	-	4.795

COLTIVAZIONI	SUPERFICIE (ettari)	SUPERF. RIPETUTA COLTIVAZIONI INTERCALARI (ettari)		
		nel seminativi	nelle colt. legn. spec.	totale
1. Cereali	738	-	-	-
2. Oliv. industriali	2	-	-	-
3. Altre colt. legn. spec.	491	-	-	-
4. Foraggere	125	49	-	49
5. Riposi con o senza pasco. Tare	67	-	-	-
Totale	1.423	49	-	49
6. Ortistabili, risale stab., ecc. Tare	-	-	-	-
Totale	-	-	-	-
Superficie complessive	1.423	-	-	-

COLTIVAZIONI	SUPERFICIE INTEGRANTE						SUPERFICIE RIPETUTA					
	a coltura specializzata						a coltura promissoria					
	pura		prevalente		mista		secondaria		n. medio piante per ha.		piante nelle tare e sparse	
1. Viti	8	(*) 6.000	-	-	-	-	-	-	13	(*) 388	-	-
2. Oliv. industriali	-	-	-	-	-	-	-	-	-	-	-	-
3. Oliv. agrum. (a)	-	-	-	-	-	-	-	-	-	-	-	-
4. Gelati	10	(*) 200	-	-	-	10	-	-	234	(*) 38	-	-
5. Fruttiferi (a)	15	(*) 187	-	-	-	15	-	-	290	(*) 45	-	-
6. Piante ornament. (a)	-	-	-	-	-	-	-	-	-	-	-	-
7. Altre (a)	-	-	-	-	-	-	-	-	-	-	-	-
8. Viva, canneti, ecc. (a)	3	-	-	-	-	3	-	-	78	-	-	-
9. Tare (a)	-	-	-	-	-	-	-	-	-	-	-	-
Superficie complessive	36	-	-	-	-	36	-	-	-	-	-	-

V. - Superficie e produzione delle singole coltivazioni - Densità delle coltivazioni legnose

N. elenco coltivaz. (*)	QUALITÀ DI COLTURA	SUPERFICIE (ettari)		PRODUZIONE (quintali)						N. elenco coltivaz. (*)	QUALITÀ DI COLTURA	SUPERFICIE (ettari)				PRODUZIONE (quintali)						
		integrante	ripetuta	media per ettaro				totale in base al rendim. unit.				integrante				ripetuta						
				integrante	ripetuta	com. plessiva	com. plessiva	(*) medio 1923-28 (coll. 3+4) X col. 7	1929 (coll. 3+4) X col. 8			a coltura pura	a coltura mista prevalente	totale	a coltura mista secondaria	a coltura promissoria	nelle tare e sparse	media per ha. sulla superf. integ. a colt. pura (col. 3)	totale (relat. alle superf. di cui alle coll. 5+6+7+8)			
1	Seminativi	3	4	5	6	7	8	9	10	11	12	13	14	15	16	17	18	19	20	21	22	
1	Semplici e con piante legnose																					
2	Frumento { tenero	433 (*)	10	10,8	9,3	10,3	15,4	4.550	6.825	49	Viti	8	-	-	-	-	-	13	-	-	-	-
3	Segale	-	-	-	-	-	-	-	-	50	Oliv. (a)	6.000	-	-	-	-	-	388	-	-	-	-
4	Orzo	4	-	9,3	-	9,3	13,0	37	52	51	Oliv. (b)	-	-	-	-	-	-	-	-	-	-	
5	Avena	46	-	12,0	-	12,0	18,0	552	828	52	Aran. (a)	-	-	-	-	-	-	-	-	-	-	
6	Riso (risone)	-	-	-	-	-	-	-	-	53	Aran. (b)	-	-	-	-	-	-	-	-	-	-	
7	Granoturco { maggengo	255 (*)	3	9,9	7,7	9,9	12,1	2.558	3.128	54	Mandarini (a)	-	-	-	-	-	-	-	-	-	-	
8	Altri cereali	-	-	-	-	-	-	-	-	55	Mandarini (b)	-	-	-	-	-	-	-	-	-	-	
9	Barbabetole da zucchero	-	-	-	-	-	-	-	-	56	Altri agrum. (a)	-	-	-	-	-	-	-	-	-	-	
10	Canapa { seme	-	-	-	-	-	-	-	-	57	Altri agrum. (b)	-	-	-	-	-	-	-	-	-	-	
11	Canapa { tiglio	-	-	-	-	-	-	-	-	58	Gelati (a)	10	-	-	-	-	-	234	-	-	-	
12	Lino { seme	-	-	-	-	-	-	-	-	59	Gelati (b)	200	-	-	-	-	-	38	-	-	-	
13	Lino { tiglio	2	-	7,0	-	7,0	7,5	14	15	60	Gelati (c)	15	-	-	-	-	282	46,0	50,0	4.685	5.414	
14	Tabacco	-	-	-	-	-	-	-	-	61	Mell. (a)	167	-	-	-	-	-	30	34,0	36,0	3.845	3.978
15	Altre coltivazioni industriali	-	-	-	-	-	-	-	-	62	Mell. (b)	-	-	-	-	-	-	132	-	-	-	-
16	Patate	257 (*)	8	62,9	47,3	62,5	71,8	16.552	19.085	63	Mell. (c)	-	-	-	-	-	-	12	-	-	-	-
17	Fave da seme	38 (*)	58	12,7	5,2	7,9	11,1	723	1.012	64	Perl. (a)	-	-	-	-	-	-	-	-	-	582	660
18	Fagioli	-	-	-	-	-	-	-	-	65	Perl. (b)	-	-	-	-	-	-	-	-	-	-	-
19	Ceci	-	-	-	-	-	-	-	-	66	Perl. (c)	-	-	-	-	-	-	-	-	-	-	-
20	Cicerchie	-	-	-	-	-	-	-	-	67	Cotogni e melagrani (a)	-	-	-	-	-	-	-	-	-	-	-
21	Lenticchie	-	-	-	-	-	-	-	-	68	Cotogni e melagrani (b)	-	-	-	-	-	-	-	-	-	-	-
22	Lupini	192 (*)	4	18,1	13,5	18,0	23,5	3.536	4.597	69	Peschi (a)	-	-	-	-	-	-	-	-	-	-	-
23	Piselli	-	-	-	-	-	-	-	-	70	Peschi (b)	-	-	-	-	-	-	-	-	-	-	-
24	Vaccia	-	-	-	-	-	-	-	-	71	Peschi (c)	-	-	-	-	-	-	-	-	-	-	-
25	Altre leguminose da granella	-	-	-	-	-	-	-	-	72	Albicocchi (a)	-	-	-	-	-	-	24	-	-	-	-
26	Legumi freschi da sgusciare	-	-	-	-	-	-	-	-	73	Albicocchi (b)	-	-	-	-	-	-	12	-	-	-	-
27	Asparagi	-	-	-	-	-	-	-	-	74	Albicocchi (c)	-	-	-	-	-	-	85	-	-	-	-
28	Carofani	-	-	-	-	-	-	-	-	75	Susini (a)	-	-	-	-	-	-	10	-	-	-	-
29	Cardi, finocchi e sedani	-	-	-	-	-	-	-	-	76	Susini (b)	-	-	-	-	-	-	12	-	-	-	-
30	Caroli	-	-	-	-	-	-	-	-	77	Susini (c)	-	-	-	-	-	-	12	-	-	-	-
31	Cavoli	-	-	-	-	-	-	-	-	78	Altre piante legnose (a)	-	-	-	-	-	-	85	-	-	-	-
32	Cavolfiori	-	-	-	-	-	-	-	-	79	Altre piante legnose (b)	-	-	-	-	-	-	10	-	-	-	-
33	Cipolle e aglio	-	-	-	-	-	-	-	-	80	Altre piante legnose (c)	-	-	-	-	-	-	10	-	-	-	-
34	Pomodori	-	-	-	-	-	-	-	-	81	Canneti, vinchetti (a)	-	-	-	-	-	-	116	-	-	-	-
35	Porri e cocomeri	-	-	-	-	-	-	-	-	82	Vival (*) (a)	-	-	-	-	-	-	18	-	-	-	-
36	Altri ortaggi	-	-	-	-	-	-	-	-	83	Tare (a)	3	-	-	-	-	-	-	-	-	-	-
37	Orti familiari (*)	9	-	2,4	-	2,4	2,4	21,5	21,5	84	Tare (b)	-	-	-	-	-	-	-	-	-	-	-
38	Fiori (*) { recisi	-	-	-	-	-	-	-	-	85	Tare (c)	-	-	-	-	-	-	-	-	-	-	-
39	Fiori (*) { e foglie da profum.	-	-	-	-	-	-	-	-	86	Carrubi (a)	-	-	-	-	-	-	-	-	-	-	-
40	Colt. orn. e per fronda verde (*)	-	-	-	-	-	-	-	-	87	Carrubi (b)	-	-	-	-	-	-	-	-	-	-	-
41	Altre coltivazioni	-	-	-	-	-	-	-	-	88	Carrubi (c)	-	-	-	-	-	-	-	-	-	-	-
42	Prati avvicend. (*)	100	-	64,8	-	64,8	65,3	6.480	6.525	89	Altri fruttiferi (a)	-	-	-	-	-	-	-	-	-	-	-
43	Id. id. (anno d'imp.)	25	-	32,0	-	32,0	35,0	800	875	90	Altri fruttiferi (b)	-	-	-	-	-	-	-	-	-	-	-
44	Erba annuali; intercalari (*)	-	49	-	29,5	29,5	31,0	1.445	1.519	91	Altri fruttiferi (c)	-	-	-	-	-	-	-	-	-	-	-
45	Riposi con o senza pascolo	-	-	-	-	-	-	-	-	92	Altre colture legnose (*)	-	-	-	-	-	-	-	-	-	-	-
46	Tare	67	-	-	-	-	-	-	-	93	Al											

5. - PLATANIA

REGIONE AGRARIA DI MONTAGNA

Tav. III.

I. - Dati generali

ZONA AGRARIA I SILA PICCOLA

Table with 5 main sections: 1. Dati geografici, 2. Popolazione, 3. Popolazione agricola, 4. Aziende agricole, 5. Bestiame. Includes data on area, population, farms, and livestock.

II. - Superficie per qualità di coltura

III. - Ripartizione superficie seminativi

IV. - Superficie e densità delle colture legnose

Table showing surface area by cultivation quality (Semplici, con piante legnose, totale).

Table showing distribution of sown surface (Cultiv. avvicendate, Cultiv. permanenti, etc.).

Table showing surface and density of woody crops (Viti, Olivi, Agrumi, etc.).

V. - Superficie e produzioni delle singole coltivazioni - Densità delle coltivazioni legnose

Large table detailing production and density of individual crops, including cereals, legumes, and woody plants.

VI. - Produzione dei cereali

VII. - Produzione dei foraggi

Table showing cereal production (Frumento, Riso, etc.) with yield and area data.

Table showing forage production (Prati avvicendati, etc.) with yield and area data.

(*) Vedi « Avvertenze alle tavole »: pag. 1.

6. - SORBO SAN BASILE

REGIONE AGRARIA DI MONTAGNA

Tav. III.

I. - Dati generali

ZONA AGRARIA I SILA PICCOLA

1. Dati geografici	2. Popolazione (Censim. 21-IV-1931-IX)		3. Popolazione agricola (*) (Censim. 21-IV-1931-IX)			4. Aziende agricole (*) (Censim. agr. 19-III-1930-VIII)						5. Bestiame (*) (Censim. agr. 19-III-1930-VIII)				
	Presente:		Posiz. profess. capoz. famiglia	Famiglie	Componenti	Classi di ampiezza		Num.	Superf. ha.	Sistema di condus.	Num.	Superf. ha.	Bovini N.	Bovini:		
Giacitura prev. del territ.: <i>Montagna</i>	In complesso	1.147	Conduc. terreni propri	64	285	1. Fino a 0,50 ha.	33	8	Economia diretta.	159	1.865	Equini .	127	Vitelli e vitelle sotto l'anno. N.	21	
Posizione geografica del Centro princ. (*)	Per km ² di superf. agr. e forest.	20	Fittavoli	10	54	2. da 0,51 a 1	19	16	Affitto..	14	762	Suini .	465	Manette, manze e giovenche .	3	
lat. + 39° 1'	Del centri	932	Coloni	9	40	3. da 1,01 a 3	54	103	Colonie .	45	580	Ovini .	1.725	Vacche .	29	
long. + 4° 7'	Delle case sparse.	215	Gionallieri	119	428	4. da 3,01 a 5	25	102	Mista .	79	1.416	Caprini .	1.322	Torelli e tori .	6	
Altitudine s/m (massima m. 1.392)	Residente:		Altri addetti	32	116	5. da 5,01 a 10	27	203	Totale...	297	4.623					
del territorio (minima . 566)	In complesso	1.121	Totale	224 ⁽¹⁾	903	6. da 10,01 a 20	81	1.256								
del territorio (preval. (*) a 900-1.100)	Per km ² di superf. agr. e forest.	20				7. da 20,01 a 50	41	1.292								
del Centro principale (*) a 600						8. da 50,01 a 100	12	932								
						9. da 100,01 a 500	5	711								
						10. oltre 500	-	-								
						Totale	297	4.623								

II. - Superficie per qualità di coltura

QUALITÀ DI COLTURA	SUPERFICIE (ettari)		
	Qualità di coltura		totale
	semplici	con piante legnose	
1. Seminativi	674	78	752
2. Prati permanenti	-	-	-
3. Prati-pasc. perm.	-	-	-
4. Pascoli permanenti	1.888	176	2.064
5. Colture legnose specializzate	-	37	37
6. Boschi (compresi castagneti da frutto)	-	2.173	2.173
7. Incolti produttivi	520	-	520
Totale	3.082	2.464	5.546
Superficie agraria e forestale			5.546
Superficie improduttiva			127
Superficie territoriale			5.673

III. - Ripartizione superficie seminativi

COLTIVAZIONI	SUPERFICIE INTEGRANTE (ettari)	SUPERF. RIPETUTA COLTIVAZIONI INTERCALARI (ettari)		totale
		nel seminativi	nelle colt. legn. spec.	
		1. Cereali	434	
2. Coltiv. industriali	-	-	-	-
3. Altre coltivazioni	300	-	-	300
4. Foraggere	-	-	-	-
5. Riposi con o senza pasco. Tare	18	-	-	18
Totale	752	-	-	752
6. Ortistabili, risale, stab. ecc. Tare	-	-	-	-
Totale	-	-	-	-
Superficie complessiva	752	-	-	752

IV. - Superficie e densità delle colture legnose (*)

COLTIVAZIONI	SUPERFICIE INTEGRANTE a coltura specializzata						SUPERFICIE RIPETUTA a coltura promiscua piante nelle tare e sparse					
	pura		prevalente		mista		a coltura promiscua		piante nelle tare e sparse			
	ettari	n. medio piante per ha.	ettari	n. medio piante per ha.	totale colonne 2+4 ettari	secondaria ettari	n. medio piante per ha.	ettari	n. medio piante per ha.	ettari	n. medio piante per ha.	
1. Viti { Sostegni vivi	7	(*)7.500	-	-	7	-	-	-	-	-	-	
2. Oliv.	28	(*) 80	-	-	28	-	-	-	-	-		
3. Agrumi	-	-	-	-	-	-	-	-	-	-		
4. Gelsi	-	-	-	-	-	-	-	-	-	-		
5. Fruttiferi	-	-	-	-	-	-	-	67	(*) 52	-	-	
6. Piante ornament.	-	-	-	-	-	-	-	-	-	-	2	
7. Altre	-	-	-	-	-	-	-	185	-	-	-	
8. Vivali, canneti, ecc. Tare	2	-	-	-	2	-	-	-	-	-	-	
Superficie compless.	37	-	-	-	37	-	-	-	-	-	-	

V. - Superficie e produzione delle singole coltivazioni - Densità delle coltivazioni legnose

N. elenco coltiva. (*)	QUALITÀ DI COLTURA E COLTIVAZIONI	SUPERFICIE (ettari)		PRODUZIONE (quintali)				N. elenco coltiva. (*)	QUALITÀ DI COLTURA E COLTIVAZIONI	SUPERFICIE (ettari)				PRODUZIONE (quintali)			
		integrante	ripetuta	media per ettaro		totale in base al rend. unit.				integrante	ripetuta	media per ha. sulla superf. integ. a colt. pura (col. 8')		totale (relat. alle superf. di cui alle col. 5+6+7+8)			
		1923-'28	1929	1923-'28	1929	(*) medio 1923-'28 (col. 3+4) X col. 7	1929 (col. 3+4) X col. 8			1923-'28	1929	(*) 1923-'28	1929	(*) 1923-'28	1929		
Seminativi																	
1	Semplici e con piante legnose																
2	Frumento { tenero	287	-	7,5	-	7,5	11,3	2.168	3.249								
3	{ duro	-	-	-	-	-	-	-	-								
4	Segale	-	-	-	-	-	-	-	-								
5	Orzo	-	-	-	-	-	-	-	-								
6	Avena	-	-	-	-	-	-	-	-								
7	Riso (risone)	-	-	-	-	-	-	-	-								
8	Granoturco { maggengo	147	-	8,0	-	8,0	10,0	1.176	1.470								
9	{ cinquantino	-	-	-	-	-	-	-	-								
10	Altri cereali	-	-	-	-	-	-	-	-								
11	Barbabietole da zucchero	-	-	-	-	-	-	-	-								
12	Canapa { seme	-	-	-	-	-	-	-	-								
13	{ tiglio	-	-	-	-	-	-	-	-								
14	Lino { seme	-	-	-	-	-	-	-	-								
15	{ tiglio	-	-	-	-	-	-	-	-								
16	Tabacco	-	-	-	-	-	-	-	-								
17	Altre coltivazioni industriali	-	-	-	-	-	-	-	-								
18	Patate	138	-	36,0	-	36,0	41,4	4.968	5.713								
19	Fave da seme	-	-	-	-	-	-	-	-								
20	Fagiuoli	77	-	13,1	-	13,1	18,4	1.011	1.415								
21	Ceci	-	-	-	-	-	-	-	-								
22	Cicerchie	-	-	-	-	-	-	-	-								
23	Lupini	-	-	-	-	-	-	-	-								
24	Piselli	-	-	-	-	-	-	-	-								
25	Veccia	-	-	-	-	-	-	-	-								
26	Altre leguminose da granaio	-	-	-	-	-	-	-	-								
27	Legumi freschi da agucolare	-	-	-	-	-	-	-	-								
28	Asparagi	-	-	-	-	-	-	-	-								
29	Carciofi	-	-	-	-	-	-	-	-								
30	Cardi, finocchi e sedani	-	-	-	-	-	-	-	-								
31	Cavoli	-	-	-	-	-	-	-	-								
32	Cavolfiori	4	-	300,0	-	300,0	350,0	1.200	1.400								
33	Cipolle e aglio	-	-	-	-	-	-	-	-								
34	Pomodori	72	-	176,4	-	176,4	250,0	12.700	18.000								
35	Poponi e cocomeri	-	-	-	-	-	-	-	-								
36	Altri ortaggi (*)	9	-	168,9	-	168,9	188,9	1.520	1.700								
37	Orti familiari (*)	-	-	-	-	-	-	-	-								
38	Flori (*) { recisi	-	-	-	-	-	-	-	-								
39	{ e foglie da profum.	-	-	-	-	-	-	-	-								
40	Colt. orn. e per fronda verde (*)	-	-	-	-	-	-	-	-								
41	Altre coltivazioni	-	-	-	-	-	-	-	-								
42	Prati avvecentati	-	-	-	-	-	-	-	-								
43	Id. id. (anno d'imp.)	-	-	-	-	-	-	-	-								
44	Erba; annuali; intercalari	-	-	-	-	-	-	-	-								
45	Riposi con o senza pascolo	-	-	-	-	-	-	-	-								
46	Tare	18	-	-	-	-	-	-	-								
	Totale	752	-	-	-	-	-	-	-								
Prati, prati-pasc. e pasco. perm. Semplici e con piante legnose																	
47	Prati permanenti	-	-	-	-	-	-	-	-								
48	Prati-pascoli permanenti	-	-	-	-	-	-	-	-								
49	Pascoli permanenti	2.064	-	11,3	-	11,3	12,0	23.250	24.768								
50	Nelle tare, riposi, incolti, ecc. (*)	-	2.739	4,8	-	4,8	6,2	13.022	17.093								
	Totale	2.064	-	-	-	-	-	-	-								
Coltivazioni legnose																	
51	a) superficie																
52	b) n. medio piante per ha.																
53	Viti	7	-	-	-	-	-	7	-								
54	Oliv.	28	-	-	-	-	-	28	-								
55	Agrumi	80	-	-	-	-	-	80	-								
56	Gelsi	-	-	-	-	-	-	-	-								
57	Meli	-	-	-	-	-	-	-	-								
58	Peri	-	-	-	-	-	-	-	-								
59	Cotogni e melagrani	-	-	-	-	-	-	-	-								
60	Peschi	-	-	-	-	-	-	-	-								
61	Albicocchi	-	-	-	-	-	-	-	-								
62	Susini	-	-	-	-	-	-	-	-								
63	Ciliegi	-	-	-	-	-	-	-	-								
64	Mandorli	-	-	-	-	-	-	-	-								
65	Noi	-	-	-	-	-	-	-	-								
66	Nocciuoli	-	-	-	-	-	-	-	-								
67	Fichi	-	-	-	-	-	-	-	-								
68	Carrubi	-	-	-	-	-	-	-	-								
69	Altri fruttiferi	-	-	-	-	-	-	-	-								
70	Altre piante legnose	-	-	-	-	-	-	-	-								
71	Canneti e vincheli	-	-	-	-	-	-	-	-								
72	Vivali (*)	2	-	-	-	-	-	2	-								
	Tare	-	-	-	-	-	-	-	-								
	Totale	37	-	-	-	-	-	37	-								
73	Boschi	-	-	-	-	-	-	2.173	1.443								
	di cui castagneti da frutto	-	-	-	-	-	-	-	-								
	Superficie agraria e forestale	5.5															

7. - SOVERIA MANNELLI

REGIONE AGRARIA DI MONTAGNA

ZONA AGRARIA I SILA PICCOLA

Tav. III.

I. - Dati generali

Table I - Dati generali: 1. Dati geografici, 2. Popolazione, 3. Popolazione agricola, 4. Aziende agricole, 5. Bestiame.

II. - Superficie per qualità di coltura

III. - Ripartizione superficie seminativi

IV. - Superficie e densità delle colture legnose (*)

Table II: Superficie per qualità di coltura with columns for quality and total surface.

Table III: Ripartizione superficie seminativi with columns for cultivation types and surface area.

Table IV: Superficie e densità delle colture legnose with columns for cultivation types and surface area.

V. - Superfici e produzione delle singole coltivazioni - Densità delle coltivazioni legnose

Table V: Large table showing surface area and production for various crops and legumes.

VI. - Produzione dei cereali

VII. - Produzione dei foraggi

Table VI: Produzione dei cereali with columns for crop types and production quantities.

Table VII: Produzione dei foraggi with columns for cultivation types and production quantities.

(*) Vedi « Avvertenze alle tavole »: pag. 1.

8. - TAVERNA

REGIONE AGRARIA DI MONTAGNA

Tav. III.

I. - Dati generali

ZONA AGRARIA I SILA PICCOLA

1. Dati geografici		2. Popolazione (Censim. 21-IV-1931-IX)		3. Popolazione agricola (*) (Censim. 21-IV-1931-IX)			4. Aziende agricole (*) (Censim. agr. 19-III-1930-VIII)					5. Bestiame (*) (Censim. agr. 19-III-1930-VIII)		
Giacitura prev. del territ.: <i>Montagna</i>		Presente:		Posiz. profess. capo famiglia	Fam. glie	Com-ponenti	Classi di ampiezza					Bovini N.	21	Bovini:
Posizione geografica { lat. 39° 1' del Centro princ. (*) long. +4° 7'		In complesso 2.527		Conduc. terreni propri 55	230		1. Fino a 0,50 ha.	99	15				Equini 53	Vitelli e vitelle sotto l'anno . N. 4
Altimetria/m del territorio { massima m. 1.785 min. 343 preval. (*) 1000-1500 del Centro principale (*) 521		Residente:		Fittavoli 51	269		2. da 0,51 a 1 36	29	29	Economia diretta 149	11.825		Suini 29	Manzette, manze e giovenche -
		In complesso 2.777		Coloni 24	110		3. da 1,01 a 3 29	5	8	Affitto 46	2.250		Ovini 330	Vacche 5
		Per km² territoriale 18		Giornalieri 40	185		4. da 3,01 a 5 8	11	95	Colonie 23	43		Caprini 453	Manzi e buoi 10
		di superf. agr. e forest. 18		Altri addetti 93	425		5. da 5,01 a 10 4	60	422	Mista 15	92			Torelli e tori 2
				Totale 263 (*)	1.219		6. da 10,01 a 20 13	988		Totale 233	14.210			
				(*) Per km² territoriale 8			7. da 20,01 a 50 12	4	8.657					
				di superf. agr. e forest. 8			8. da 50,01 a 100 17	4						
				Totale 263 (*)	1.219		9. da 100,01 a 500 17	4						
				Totale 263 (*)	1.219		10. oltre 500 4							
				Totale 263 (*)	1.219		Totale 233	14.210						

II. - Superficie per qualità di coltura

III. - Ripartizione superficie seminativi

IV. - Superficie e densità delle colture legnose (*)

QUALITÀ DI COLTURA	SUPERFICIE (ettari)		
	sempl. et	con piante legnose	totale
1. Seminativi	1.988	90	2.078
2. Prati permanenti	-	-	-
3. Prati-pascoli perm.	-	-	-
4. Pascoli permanenti	6.446	39	6.485
5. Colture legnose specializzate	-	95	95
6. Boschi (compresi i castagnei da frutto)	-	6.556	6.556
7. Incolti produttivi	68	-	68
Totale	8.502	6.780	15.282
Superficie agraria e forestale	-	-	499
Superficie improduttiva	-	-	15.781
Superficie territoriale	-	-	-

COLTIVAZIONI	SUPERFICIE INTEGRANTE (ettari)	SUPERF. RIPETUTA COLTIVAZIONI INTERCALARI (ettari)		totale
		nei seminativi	nelle colt. legn. spec.	
1. Cereali	568	-	-	-
2. Coltiv. industriali	415	5	-	5
3. Altre coltivazioni	1	-	-	-
4. Foraggere	1.013	-	-	-
5. Riposi con o senza pasco. Tare	81	-	-	-
Totale	2.078	5	-	5
6. Ortostabili, risaie stab., ecc. Tare	-	-	-	-
Totale	2.078	-	-	-
Superficie complessiva	2.078	-	-	-

COLTIVAZIONI	SUPERFICIE INTEGRANTE					SUPERFICIE RIPETUTA						
	a coltura specializzata	pura	prevalente	mista	secondaria	a coltura promiscua	piante nelle tare e sparse	colonne 2+4		colonne 7+8	colonne 9+10	colonne 11+12
								ettari				
								n. medio piante per ha.	n. medio piante per ha.			
1. Viti (Sostegni vivi)	10	(*) 8.000	-	-	-	-	-	10	-	-	-	-
2. Olivi	81	(*) 80	-	-	-	-	-	81	-	-	-	-
3. Agrumi	-	-	-	-	-	-	-	-	-	-	-	-
4. Gelsi	-	-	-	-	-	-	-	-	-	-	-	-
5. Fruttiferi	-	-	-	-	-	-	-	-	-	85 (*)	48	-
6. Piante ornament.	-	-	-	-	-	-	-	-	-	-	-	-
7. Altre	-	-	-	-	-	-	-	-	-	39	-	-
8. Vivali, canneti, ecc. Tare	4	-	-	-	-	-	-	4	-	-	-	4
Superficie compless.	95	-	-	-	-	-	-	95	-	-	-	-

V. - Superficie e produzione delle singole coltivazioni - Densità delle coltivazioni legnose

N. elenco coltivaz. (*)	QUALITÀ DI COLTURA E COLTIVAZIONI	SUPERFICIE (ettari)		PRODUZIONE (quintali)						N. elenco coltivaz. (*)	QUALITÀ DI COLTURA E COLTIVAZIONI	SUPERFICIE (ettari)				PRODUZIONE (quintali)			
		integrante	ripetuta	media per ettaro		totale in base al rendim. unit.		a coltura pura	a coltura mista prevalente			totale	a coltura mista secondaria	a coltura promiscua	nelle tare e sparse	media per ha. sulla superf. integ. a colt. pura (col. 3)		totale (relat. alla superf. di cui alle colt. 5+6+7+8)	
				sessennio 1923-'28	1929	1923-'28 (col. 3+4) x (col. 8)	1929 (col. 3+4) x (col. 8)									1923-'28	1929	(*) 1923-'28	1929
				<p>Seminativi</p> <p><i>Semplici e con piante legnose</i></p> <p>1 Frumento { tenero 353 - 6,0 - 6,0 9,0 2.118 3.177</p> <p>2 " " { duro - - - - - - - - - - -</p> <p>3 Segale 100 - 11,1 - 11,1 15,7 1.771 2.509</p> <p>4 Orzo 1 - 11,0 - 11,0 15,0 11 - 15</p> <p>5 Avena 33 - 12,0 - 12,0 18,0 396 594</p> <p>6 Riso (risone) - - - - - - - - - - -</p> <p>7 Granoturco { maggengo 21 - 8,0 - 8,0 10,0 - 108</p> <p>8 " " { cinquantino - - - - - - - - - - -</p> <p>9 Altri cereali - - - - - - - - - - -</p> <p>10 Barbabetole da zucchero - - - - - - - - - - -</p> <p>11 Canapa { seme - - - - - - - - - - -</p> <p>12 " " { tiglio - - - - - - - - - - -</p> <p>13 Lino { seme - - - - - - - - - - -</p> <p>14 " " { tiglio - - - - - - - - - - -</p> <p>15 Tabacco - - - - - - - - - - -</p> <p>16 Altre coltivazioni industriali - - - - - - - - - - -</p> <p>17 Patate 244 - 50,0 - 50,0 57,5 12.200 14.030</p> <p>18 Fave da seme 66 - 11,6 - 11,6 19,7 764 1.299</p> <p>19 Fagioli 17 - 15,0 - 15,0 21,0 255 357</p> <p>20 Ceci 33 - 9,0 - 9,0 13,5 296 444</p> <p>21 Cicerchie - - - - - - - - - - -</p> <p>22 Lentichie - - - - - - - - - - -</p> <p>23 Lupini 4 - 8,5 - 8,5 11,0 34 44</p> <p>24 Piselli 1 - 6,0 - 6,0 7,0 6 7</p> <p>25 Veccia - - - - - - - - - - -</p> <p>26 Altre leguminose da granella - - - - - - - - - - -</p> <p>27 Legumi freschi da aguscicare (*) 9 - 40,0 - 40,0 50,0 360 450</p> <p>28 Asparagi - - - - - - - - - - -</p> <p>29 Carciofi - - - - - - - - - - -</p> <p>30 Cardi, finocchi e sedani - - - - - - - - - - -</p> <p>31 Cavoli - - - - - - - - - - -</p> <p>32 Cavolfiori - - - - - - - - - - -</p> <p>33 Cipolle e aglio - - - - - - - - - - -</p> <p>34 Pomodori 8 - 200,0 - 200,0 250,0 1.600 2.000</p> <p>35 Poponi e cocomeri - - - - - - - - - - -</p> <p>36 Altri ortaggi (*) 17 - 174,1 - 100,0 163,0 3.260 3.600</p> <p>37 Orti familiari (*) - - - - - - - - - - -</p> <p>38 Fiori (*) { recisi - - - - - - - - - - -</p> <p>39 " " { e foglie da profum. - - - - - - - - - - -</p> <p>40 Colt. orn. e per fronda verde (*) - - - - - - - - - - -</p> <p>41 Altre coltivazioni (*) 16 - 7,0 - 7,0 8,4 112 134</p> <p>42 Prati avvicendati (*) 1 - 60,0 - 60,0 70,0 60 70</p> <p>43 Id. Id. (anno d'imp.) - - - - - - - - - - -</p> <p>44 Erbai: annuali; intercalari - - - - - - - - - - -</p> <p>45 Riposi con o senza pascolo 1.013 81 - - - - - - - - - -</p> <p>46 Tare 81 - - - - - - - - - - -</p> <p>Totale 2.078</p> <p>Prati, prati-pasc. e pasc. perm.</p> <p><i>Semplici e con piante legnose</i></p> <p>45 Prati permanenti - - - - - - - - - - -</p> <p>46 Prati-pascoli permanenti - - - - - - - - - - -</p> <p>47 Pascoli permanenti 6.485 - 5,0 - 5,0 7,0 32.425 45.395</p> <p>48 Nelle tare, riposi, incolti, ecc. (*) are 7.762 - 4,9 - 4,9 8,0 38.336 61.824</p> <p>Totale 6.485</p> <p>Coltivazioni legnose</p> <p>a) superficie</p> <p>b) n. medio piante per ha.</p> <p>49 Viti { a) 10 - 10 - - - - - 48,0 69,6 480 696</p> <p>50 " " { b) 8.000 - - - - - - - - - - -</p> <p>51 Olivi { a) 81 - 81 - - - - - 10,7 32,2 869 1.2.607</p> <p>52 " " { b) 80 - - - - - - - - - - -</p> <p>53 Aranci { a) - - - - - - - - - - -</p> <p>54 " " { b) - - - - - - - - - - -</p> <p>55 " " { c) - - - - - - - - - - -</p> <p>56 " " { d) - - - - - - - - - - -</p> <p>57 " " { e) - - - - - - - - - - -</p> <p>58 " " { f) - - - - - - - - - - -</p> <p>59 " " { g) - - - - - - - - - - -</p> <p>60 " " { h) - - - - - - - - - - -</p> <p>61 " " { i) - - - - - - - - - - -</p> <p>62 " " { j) - - - - - - - - - - -</p> <p>63 " " { k) - - - - - - - - - - -</p> <p>64 " " { l) - - - - - - - - - - -</p> <p>65 " " { m) - - - - - - - - - - -</p> <p>66 " " { n) - - - - - - - - - - -</p> <p>67 " " { o) - - - - - - - - - - -</p> <p>68 " " { p) - - - - - - - - - - -</p> <p>69 " " { q) - - - - - - - - - - -</p> <p>70 " " { r) - - - - - - - - - - -</p> <p>71 " " { s) - - - - - - - - - - -</p> <p>72 " " { t) - - - - - - - - - - -</p> <p>Totale 95</p> <p>73 Boschi: di cui castagnei da frutto 6.556 345 - - - - - 12,1 18,1 4.164 6.246</p> <p>Incolti produttivi 68</p> <p>Superficie agraria e forestale 15.282</p>															

VI. - Produzione dei cereali

VII. - Produzione dei foraggi

COLTIVAZIONI	SUPERFICIE complessiva (ettari)	PRODUZIONE (q.)				COLTIVAZIONI	SUPERFICIE complessiva (ettari)	PRODUZIONE (q.)			
		media per ettaro	totale in base al rendim. unit.	1923-'28	1929			media per ettaro	totale in base al rendim. unit.	1923-'28	1929
1. Frumento:					3. Grano turco:						
a) nei semin. sempl.	336	6,0	2.018	3.027	a) nei semin. sempl.	21	8,0	168	210		
b) Id. con p. legn.	17	5,9	100	150	b) Id. con p. legn.	-	-	-	-		
c) nelle colt. legn. spec.	-	-	-	-	c) nelle colt. legn. spec.	-	-	-	-		
Totale	353	6,0	2.118	3.177	Totale	21	8,0	168	210		
2. Riso (risone):					4. Cereali minori (*):						
a) nei semin. sempl.	-	-	-	-	a) nei semin. sempl.	194	11,2	2.178	3.118		
b) Id. con p. legn.	-	-	-	-	b) Id. con p. legn.	-	-	-	-		
c) nelle colt. legn. spec.	-	-	-	-	c) nelle colt. legn. spec.	-	-	-	-		
Totale	-	-	-	-	Totale	194	11,2	2.178	3.118		

COLTIVAZIONI	PROD. TOT.		PROD. ACCESSORIA	PROD. TOT.	
	media 1923-'28	1929		media 1923-'28	1929
(In quintali di fieno normale) (*)					
1. Prati avvicendati	60	70	a) dai prati e pascoli;	38.336	61.824
2. Id. Id. anno d'imp.	-	-	b) nei seminativi a riposo	10.130	16.352
3. Erbai annuali	-	-	c) nelle tare produttive	440	710
4. Id. intercalari	-	-	d) nei boschi e sotto altre colture legnose	27.562	44.490
5. Prati permanenti	-	-	e) negli incolti produttivi	204	272
6. Prati-pascoli permanenti	-	-	f) paglia dei cereali (*)	2.864	4.197
7. Pascoli permanenti	32.425	45.395	g) foglie e colletti di barbabietole da zucchero (*)	-	-
8. Prod. access. di foraggio	41.234	66.063	D) cime, frasche, fronde, ecc. (*)	34	42
Totale	73.719	111.528	E) strami (foglie secche, sotto-bosco, ecc.) (*)	-	-
Per ettaro della superficie agraria e forestale	4,8	7,3	(*) Quantità effettivamente utilizzata per l'alimentazione del bestiame.		

(*) Vedi « Avvertenze alle tavole »: pag. 1.

9. - AMÀRONI

REGIONE AGRARIA DI MONTAGNA

ZONA AGRARIA II MEDIA MONTAGNA
DI SERRA SAN BRUNO O DELLA SERRA

Tav. II.

I. - Dati generali

1. Dati geografici	2. Popolazione (Censim. 21-IV-1931-IX)	3. Popolazione agricola (*) (Censim. 21-IV-1931-IX)			4. Aziende agricole (*) (Censim. agr. 19-III-1930-VIII)					5. Bestiame (*) (Censim. agr. 19-III-1930-VIII)							
		Posiz. profess. capo famiglia	Famiglie	Componenti	Classi di ampiezza		Num.	Superf. ha.	Sistema di conduz.	Num.	Superf. ha.						
Giacitura prov. del territ.: <i>Collina</i>	Presente:	In complesso	1.477	Conduc. terreni propri	98	421	1. Fino a 0,50 ha.	86	19	Economia diretta.	170	775	Bovini N.	67	Bovini:		
		Per km² territoriale di superf. agr. e forest.	100	Fittavoli	27	116	2. da 0,51 a 1	80	47				Equini	78		Vitelli e vitelle sotto l'anno N.	25
Posizione geografica del Centro princ. (*)	Del centr.	Delle case sparse	1.477	Colonni	1	2	3. da 1,01 a 3	74	130	Affitto	14	33	Suini	53	Manzette, manze e giovenche	3	
				Altimetria/m del territorio	massima m.	892	Gionnalieri	106	401								4. da 3,01 a 5
del territorio	minima	preval. (*)	300÷600	Altri addetti	39	175	5. da 5,01 a 10	16	110	Mista	57	174	Caprini	218	Torrelli e tori	-	
				del Centro principale (*)	365	Totale	271 (*)	1.116	6. da 10,01 a 20								3
	Residente:	In complesso	1.546	(*) Per km² territoriale di superf. agr. e forest.	76	78	7. da 20,01 a 50	2	61								
		Per km² territoriale di superf. agr. e forest.	105				8. da 50,01 a 100	-	-								
			108				9. da 100,01 a 500	2	500								
							10. oltre 500	-	-								
							Totale	242	984								

II. - Superficie per qualità di coltura

III. - Ripartizione superficie seminativi

IV. - Superficie e densità delle colture legnose (*)

QUALITÀ DI COLTURA	SUPERFICIE (ettari)		
	Qualità di coltura		totale
	semplici	con piante legnose	
1. Seminativi	148	127	275
2. Prati permanenti	-	-	-
3. Prati-pascoli perm.	-	-	-
4. Pascoli perm.	-	-	-
5. Colture legnose specializzate	-	280	280
6. Boschi (compresi i castagneti da frutto)	45	477	477
7. Incolti produttivi	45	359	404
Totale	198	1.243	1.436
Superficie agraria e forestale			1.436
8. Superficie improduttiva			34
Superficie territoriale			1.470

COLTIVAZIONI	SUPERFICIE INTEGRANTE (ettari)	SUPERF. RIPETUTA COLTIVAZIONI INTERCALARI (ettari)		
		nel seminativi	nelle colt. legn. spec.	t. tale
Coltiv. avvicendate :				
1. Cereali	158	-	-	-
2. Coltiv. industriali	-	14	-	14
3. Altre coltivazioni	49	-	-	49
4. Foraggiere	21	-	-	21
5. Riposi con o senza pasce	41	-	-	41
Tare	6	-	-	6
Totale	275	18	-	18
Coltiv. permanenti :				
6. Ortistabili, risalestab, ecc.	-	-	-	-
Tare	-	-	-	-
Totale	-	-	-	-
Superficie complessiva	275	-	-	275

COLTIVAZIONI	SUPERFICIE INTEGRANTE					SUPERFICIE RIPETUTA				
	a coltura specializzata	a coltura mista				a coltura promiscua	piante nelle tare e sparse			
		pura	prevalente		secondaria		ettari	n. medio piante per ha.	ettari	n. medio piante per ha.
			ettari	n. medio piante per ha.						
1. Viti	23	10.000	17	10.000	40	-	-	-	-	-
2. Oliv.	234 (*)	136	-	-	234	15 (*)	110	51 (*)	32	-
3. Agrumi	-	-	-	-	-	-	-	-	-	-
4. Gelsi	-	-	-	-	-	-	-	-	-	-
5. Fruttiferi	-	-	-	-	-	2 (*)	60	55 (*)	40	-
6. Piante ornament.	-	-	-	-	-	-	-	-	-	-
7. Altre	-	-	-	-	-	-	-	-	-	-
8. Vival, canneti, ecc.	-	-	-	-	-	-	-	-	-	3
Tare	6	-	-	-	6	-	-	-	-	-
Superficie complessiva	263	17	280	17	280	17	110	51	32	3

V. - Superficie e produzione delle singole coltivazioni - Densità delle coltivazioni legnose

N. elenco coltiva. (*)	QUALITÀ DI COLTURA E COLTIVAZIONI	SUPERFICIE (ettari)		PRODUZIONE (quintali)					N. elenco coltiva. (*)	QUALITÀ DI COLTURA E COLTIVAZIONI	SUPERFICIE (ettari)					PRODUZIONE (quintali)				
		integrante	ripetuta	media per ettaro							a coltura pura	a coltura mista prevalente	totale	ripetuta			media per ha. sulla superf. integ. a colt. pura (col. 3)	totale (relat. alle superf. di cui alle colt. 5+6+7+8)		
				sulla superficie										a coltura mista secondaria	a coltura promiscua	nelle tare e sparse			1923-'28	1929
				integrante	ripetuta	com- plessiva	com- plessiva	com- plessiva												
Seminativi e con piante legnose																				
1	Frumento { tenero	50 (*)	8	6,2	5,9	6,2	9,3	359	539											
2	Frumento { duro	57	-	8,2	-	8,2	12,3	466	699											
3	Segale	-	-	-	-	-	-	-	-	49	17	40	-	-	-	23,6	34,2	960	1.392	
4	Orzo	-	-	-	-	-	-	-	-	50	10.000	10.000	234	15	51	12,1	36,3	3.075	9.225	
5	Avena	-	-	-	-	-	-	-	-	51	136	-	170	3	-	-	-	-	-	
6	Riso (risone)	-	-	-	-	-	-	-	-	52	-	-	-	-	-	-	-	-	-	
7	Granoturco { maggengo	51 (*)	6	6,5	6,0	6,4	8,0	366	458	53	-	-	-	-	-	-	-	-	-	
8	Granoturco { cinquantino	-	-	-	-	-	-	-	-	54	-	-	-	-	-	-	-	-	-	
9	Altri cereali	-	-	-	-	-	-	-	-	55	-	-	-	-	-	-	-	-	-	
10	Barbabetole da zucchero	-	-	-	-	-	-	-	-	56	-	-	-	-	-	-	-	-	-	
11	Canapa { seme	-	-	-	-	-	-	-	-	57	-	-	-	-	-	-	-	-	-	
12	Canapa { tiglio	-	-	-	-	-	-	-	-	58	-	-	-	-	-	-	-	-	-	
13	Lino { seme	-	-	-	-	-	-	-	-	59	-	-	-	-	-	-	-	-	-	
14	Lino { tiglio	-	-	-	-	-	-	-	-	60	-	-	-	-	55	-	-	-	-	
15	Tabacco	-	-	-	-	-	-	-	-	61	-	-	-	-	49	-	-	650	825	
16	Altre coltivazioni industriali	-	-	-	-	-	-	-	-	62	-	-	-	-	-	-	-	-	-	
17	Patate	3	4	23,3	39,5	32,6	37,4	228	232	63	-	-	-	-	-	-	-	-	-	
18	Fave da seme	22	-	8,2	-	8,2	13,9	180	306	64	-	-	-	-	-	-	-	-	-	
19	Fagioli	-	4	-	7,0	7,0	10,0	28	40	65	-	-	-	-	-	-	-	-	-	
20	Ceci	-	-	-	-	-	-	-	-	66	-	-	-	-	-	-	-	-	-	
21	Cicerchie	-	-	-	-	-	-	-	-	67	-	-	-	-	-	-	-	-	-	
22	Lenticchie	-	-	-	-	-	-	-	-	68	-	-	-	-	-	-	-	-	-	
23	Lupini	24 (*)	5	8,8	8,2	8,7	11,2	251	326	69	-	-	-	40	78	-	-	40	60	
24	Piselli	-	-	-	-	-	-	-	-	70	-	-	-	-	-	-	-	-	-	
25	Veccia	-	-	-	-	-	-	-	-	71	-	-	-	-	-	-	-	-	-	
26	Altre leguminose da granella	-	-	-	-	-	-	-	-	72	-	-	-	-	-	-	-	-	-	
27	Legumi freschi da sgusciare	-	-	-	-	-	-	-	-	73	-	-	-	-	-	-	-	-	-	
28	Asparagi	-	-	-	-	-	-	-	-	74	-	-	-	-	-	-	-	-	-	
29	Carciofi	-	-	-	-	-	-	-	-	75	-	-	-	-	-	-	-	-	-	
30	Cardi, finocchi e sedani	-	-	-	-	-	-	-	-	76	-	-	-	-	-	-	-	-	-	
31	Cavoli	-	-	-	-	-	-	-	-	77	-	-	-	-	-	-	-	-	-	
32	Cavolfiori	-	-	-	350,0	350,0	400,0	1.050	1.200	78	-	-	-	-	-	-	-	-	-	
33	Cipolle e aglio	-	-	-	-	-	-	-	-	79	-	-	-	-	-	-	-	-	-	
34	Pomodori	-	3	300,0	300,0	300,0	-	900	900	80	-	-	-	-	-	-	-	-	-	
35	Poponi e cocomeri	-	-	-	-	-	-	-	-	81	-	-	-	-	-	-	-	-	-	
36	Altri ortaggi	-	-	-	-	-	-	-	-	82	-	-	-	-	-	-	-	-	-	
37	Orti familiari (*)	-	-	-	-	-	-	-	-	83	-	-	-	-	-	-	-	-	-	
38	Orti (*) { recisi	-	-	-	-	-	-	-	-	84	-	-	-	-	-	-	-	-	-	
39	Orti (*) { e foglie da profum.	-	-	-	-	-	-	-	-	85	-	-	-	-	-	-	-	-	-	
40	Colt. orn. e per fronda verde (*)	-	-	-	-	-	-	-	-	86	-	-	-	-	-	-	-	-	-	
41	Altre coltivazioni	-	-	-	-	-	-	-	-	87	-	-	-	-	-	-	-	-	-	
42	Prati avvicendati (*)	18	-	29,2	-	29,2	33,2	525	597	88	-	-	-	-	-	-	-	-	-	
43	Id. id. (anno d'imp.)	3	6	10,0	5,0	6,7	7,7	60	69	89	-	-	-	-	-	-	-	-	-	
44	Erbai: annuali; intercalari (*)	-	4	-	20,0	20,0	25,0	80	100	90	-	-	-	-	-	-	-	-	-	
	Riposi con o senza pascolo	41	-																	

10. ARGUSTO

REGIONE AGRARIA DI MONTAGNA

ZONA AGRARIA II MEDIA MONTAGNA

Tav. III.

I. - Dati generali

DI SERRA SAN BRUNO O DELLA SERRA

Table I: General data including geographical location, population (2. Popolazione), agricultural population (3. Popolazione agricola), agricultural enterprises (4. Aziende agricole), and livestock (5. Bestiame).

II. - Superficie per qualità di coltura

Table II: Surface area by quality of cultivation, showing categories like Seminativi, Prati permanenti, Pascoli permanenti, etc.

III. - Ripartizione superficie seminativi

Table III: Distribution of surface area for sowing, categorized by type of cultivation (Cultiv. avvicendate, Cultiv. permanenti).

IV. - Superficie e densità delle colture legnose (*)

Table IV: Surface area and density of woody crops, including Viti, Olivi, Agrumi, Gelsi, Fruttiferi, etc.

V. - Superficie e produzione delle singole coltivazioni - Densità delle coltivazioni legnose

Table V: Surface area and production of individual crops and density of woody crops, including a detailed list of crops and their yields.

VI. - Produzione dei cereali

Table VI: Production of cereals, detailing Frumento, Riso, and Granoturco.

VII. - Produzione dei foraggi

Table VII: Production of forage, including Prati avvicendati, Erbal annuali, etc.

(*) Vedi « Avvertenze alle tavole »: pag. 1.

11. - BROGNATURO

REGIONE AGRARIA DI MONTAGNA

ZONA AGRARIA II MEDIA MONTAGNA

Tav. III.

I. - Dati generali

DI SERRA SAN BRUNO O DELLA SERRA

1. Dati geografici	2. Popolazione (Censim. 21-IV-1981-IX)		3. Popolazione agricola (*) (Censim. 21-IV-1981-IX)				4. Aziende agricole (*) (Censim. agr. 19-III-1980-VIII)					5. Bestiame (*) (Censim. agr. 19-III-1980-VIII)			
	Presente:		Posiz. profess. capo famiglia	Fam. - glie	Com- ponenti	Classi di ampiezza	Num.	Superf. ha.	Sistema di conduz.	Num.	Superf. ha.	Bovini N.		Bovini:	
Giacitura prev. del territ.: <i>Montagna</i>	854		Cond. terreni propri	51	190	1. Fino a 0,50 ha.	15	5	Economia diretta	117	1.431	71	Vitelli e vitelle sotto l'anno N. 14		
Posizione geografica (lat. 38° 36' del Centro princ. *) long. +3° 53'	802		Fittavoli	-	-	2. da 0,51 a 1	15	12	Amtto.	1	1	18	Manzette, manze e giovenche 8		
Altitudine s/m del territorio (massima m. 1.259 minima 749 preval. *) 900÷1.050 del Centro principale *) 750	802		Colonie	96	229	3. 1,01 a 3	55	108	Colonia	32	100	294	Vacoche 43		
	35		Giornalleri	48	126	4. 3,01 a 5	25	104	Mista	1	2	187	Torelli e tori 3		
	35		Altri addetti	31	144	5. 5,01 a 10	23	158							
	35		Totale	226 (*)	689	6. 10,01 a 20	11	145							
	35					7. 20,01 a 50	4	135							
	35					8. 50,01 a 100	1	56							
	35					9. 100,01 a 500	2	811							
	35					10. oltre 500	-	-							
	35					Totale	151	1.534	Totale	151	1.534				

II. - Superficie per qualità di coltura

III. - Ripartizione superficie seminativi

IV. - Superficie e densità delle colture legnose (*)

QUALITÀ DI COLTURA	SUPERFICIE (ettari)		
	Qualità di coltura semplice	con piante legnose	totale
1	2	3	4
1. Seminativi	286	109	395
2. Prati permanenti	19	-	19
3. Prati-pascoli perm.	-	-	-
4. Pascoli permanenti	659	288	947
5. Colture legnose specializzate	-	-	-
6. Boschi (compresi i castagneti da frutto)	-	898	898
7. Incolti produttivi	8	-	8
Totale	972	1.295	2.267
Superficie agraria e forestale	-	-	2.267
Superficie improduttiva	-	-	37
Superficie territoriale	-	-	2.304

COLTIVAZIONI	SUPERFICIE INTEGRANTE (ettari)	SUPERF. RIPETUTA COLTIVAZIONI INTERCALARI (ettari)		
		nel seminativi	nelle colt. legn. spec.	totale
1	2	3	4	5
Coltiv. avvicendate:				
1. Cereali	223	-	-	-
2. Coltiv. industriali	-	-	-	-
3. Altre coltivazioni	151	-	-	-
4. Foraggiere	-	-	-	-
5. Riposi con o senza pasco. Tare	17	-	-	-
Totale	391	-	-	-
Coltiv. permanenti:				
6. Orti stabili, risale stab., ecc. Tare	4	-	-	-
Totale	4	-	-	-
Superficie complessiva	395	-	-	-

COLTIVAZIONI	SUPERFICIE INTEGRANTE				SUPERFICIE RIPETUTA							
	a coltura specializzata		mista		a coltura promiscua		piante tare e sparse					
	pure	prevalente	totale (colonne 2+4)	secondaria	ettari	n. medio piante per ha.	ettari	n. medio piante per ha.				
1	2	3	4	5	6	7	8	9	10	11	12	
1. Viti	-	-	-	-	-	-	-	-	-	-	-	-
2. Sostegni vivi	-	-	-	-	-	-	-	-	-	-	-	-
3. Olivi	-	-	-	-	-	-	-	-	-	-	-	-
4. Agrumi	-	-	-	-	-	-	-	-	-	-	-	-
5. Gelci	-	-	-	-	-	-	-	-	-	-	-	-
6. Fruttiferi	-	-	-	-	-	-	-	62	25	-	-	-
7. Piante ornament.	-	-	-	-	-	-	-	-	-	-	-	-
8. Altre	-	-	-	-	-	-	-	332	-	-	-	-
9. Vivali, canneti, ecc. Tare	-	-	-	-	-	-	-	-	-	-	-	-
Superficie compless.	-	-	-	-	-	-	-	-	-	-	-	-

V. - Superficie e produzione delle singole coltivazioni - Densità delle coltivazioni legnose

N. elenco coltivaz. (*)	QUALITÀ DI COLTURA E COLTIVAZIONI	SUPERFICIE (ettari)		PRODUZIONE (quintali)						N. elenco coltivaz. (*)	QUALITÀ DI COLTURA E COLTIVAZIONI	SUPERFICIE (ettari)				PRODUZIONE (quintali)					
		integrante	ripetuta	media per ettaro		totale in base al rendim. unit.		a coltura pura	a coltura mista prevalente			totale	a coltura mista secondaria	a coltura promiscua	nelle tare e sparse	media per ha. sulla superf. integr. a colt. pura (col. 3)		totale (relat. alle superf. di cui alle colt. 5+6+7+8)			
1	2	3	4	5	6	7	8			9	10					11	12	13	14	15	16
Seminativi										Coltivazioni legnose											
<i>Semplici e con piante legnose</i>										<i>a) superficie</i>											
1	Frumento { tenero	-	-	9,0	-	9,0	13,5	450	675	49	Viti	-	-	-	-	-	-	-	-	-	-
2	Frumento { duro	50	-	-	-	-	-	-	-	50	Olivi	-	-	-	-	-	-	-	-	-	-
3	Segale	-	-	-	-	-	-	-	-	51	Aranci	-	-	-	-	-	-	-	-	-	-
4	Orzo	21	-	6,7	-	6,7	9,4	141	197	52	Mandarini	-	-	-	-	-	-	-	-	-	-
5	Avena	-	-	-	-	-	-	-	-	53	Limoni	-	-	-	-	-	-	-	-	-	-
6	Riso (risone)	-	-	-	-	-	-	-	-	54	Altri agrumi	-	-	-	-	-	-	-	-	-	-
7	Granoturco { maggengo	152	-	22,3	-	22,3	27,9	3.397	4.246	55	Gelci	-	-	-	-	-	-	-	-	-	-
8	Granoturco { cinquantino	-	-	-	-	-	-	-	-	56	Meli	-	-	-	-	-	-	-	-	-	-
9	Altri cereali	-	-	-	-	-	-	-	-	57	Peri	-	-	-	-	-	-	-	-	-	-
10	Barbabietole da zucchero	-	-	-	-	-	-	-	-	58	Cotogni e melagrani	-	-	-	-	-	-	-	-	-	-
11	Canapa { seme	-	-	-	-	-	-	-	-	59	Peschi	-	-	-	-	-	-	-	-	-	-
12	Canapa { tiglio	-	-	-	-	-	-	-	-	60	Albicocchi	-	-	-	-	-	-	-	-	-	-
13	Lino { seme	-	-	-	-	-	-	-	-	61	Susini	-	-	-	-	-	-	-	-	-	-
14	Lino { tiglio	-	-	-	-	-	-	-	-	62	Clilegi	-	-	-	-	-	-	-	-	-	-
15	Tabacco	-	-	-	-	-	-	-	-	63	Mandorli	-	-	-	-	-	-	-	-	-	-
16	Altre coltivazioni industriali	-	-	-	-	-	-	-	-	64	Nocci	-	-	-	-	-	-	-	-	-	-
17	Patate	111	-	70,0	-	70,0	80,5	7.770	8.936	65	Noceuoli	-	-	-	-	-	-	-	-	-	-
18	Fave da seme	-	-	-	-	-	-	-	-	66	Fichi	-	-	-	-	-	-	-	-	-	-
19	Fagioli	17 (*)	75	14,5	6,7	8,2	11,5	753	1.054	67	Carrubi	-	-	-	-	-	-	-	-	-	-
20	Ceci	-	-	-	-	-	-	-	-	68	Altri fruttiferi	-	-	-	-	-	-	-	-	-	-
21	Cicerchie	-	-	-	-	-	-	-	-	69	Piante ornament. (*)	-	-	-	-	-	-	-	-	-	-
22	Lenticchie	-	-	-	-	-	-	-	-	70	Altre piante legnose	-	-	-	-	-	-	-	-	-	-
23	Lupini	23	-	18,3	-	18,3	23,9	422	549	71	Canneti, vincheti	-	-	-	-	-	-	-	-	-	-
24	Piselli	-	-	-	-	-	-	-	-	72	Vivali (*)	-	-	-	-	-	-	-	-	-	-
25	Veccia	-	-	-	-	-	-	-	-		Tare	-	-	-	-	-	-	-	-	-	-
26	Altre leguminose da granella	-	-	-	-	-	-	-	-		Totale	-	-	-	-	-	-	-	-	-	-
27	Legumi freschi da agustare	-	-	-	-	-	-	-	-			-	-	-	-	-	-	-	-	-	-
28	Asparagi	-	-	-	-	-	-	-	-			-	-	-	-	-	-	-	-	-	-
29	Cardofi	-	-	-	-	-	-	-	-			-	-	-	-	-	-	-	-	-	-
30	Cardi, finocchi e sedani	-	-	-	-	-	-	-	-			-	-	-	-	-	-	-	-	-	-
31	Cavoli	-	-	-	-	-	-	-	-			-	-	-	-	-	-	-	-	-	-
32	Cavolfiori	-	-	-	-	-	-	-	-			-	-	-	-	-	-	-	-	-	-
33	Cipolle e aglio	-	-	-	-	-	-	-	-			-	-	-	-	-	-	-	-	-	-
34	Pomodori	-	-	-	-	-	-	-	-			-	-	-	-	-	-	-	-	-	-
35	Poponi e cocomeri	-	-	-	-	-	-	-	-			-	-	-	-	-	-	-	-	-	-
36	Altri ortaggi	-	-	-	-	-	-	-	-			-	-	-	-	-	-	-	-	-	-
37	Orti familiari (*)	4	-	1,8	-	1,8	1,8	7,2	7,0			-	-	-	-	-	-	-	-	-	-
38	Flori (*) { recisi	-	-	-	-	-	-	-	-			-	-	-	-	-	-	-	-	-	-
39	Flori (*) { e foglie da profum.	-	-	-	-	-	-	-	-			-	-	-	-	-	-	-	-	-	-
40	Colt. orn. e per fronda verde (*)	-	-	-	-	-	-	-	-			-	-	-	-	-	-	-	-	-	-
41	Altre coltivazioni	-	-	-	-	-	-	-	-			-	-	-	-	-	-	-	-	-	-
42	Prati avvicendati	-	-	-	-	-	-	-	-			-	-	-	-	-	-	-	-	-	-
43	Id. Id. (anno d'imp.)	-	-	-	-	-	-	-	-												

12. - CARDINALE

REGIONE AGRARIA DI MONTAGNA

ZONA AGRARIA II MEDIA MONTAGNA

Tav. III.

I. - Dati generali

DI SERRA SAN BRUNO O DELLA SERRA

Table I: Dati generali. Columns include: 1. Dati geografici, 2. Popolazione, 3. Popolazione agricola, 4. Aziende agricole, 5. Bestiame.

II. - Superficie per qualità di coltura

III. - Ripartizione superficie seminativi

IV. - Superficie e densità delle colture legnose

Table II: Superficie per qualità di coltura. Columns: Qualità di coltura, Qualità di coltura (semplici, con piante legnose, totale), Superficie (ettari).

Table III: Ripartizione superficie seminativi. Columns: Coltivazioni, Superficie integrante, Superficie ripartita, Totale.

Table IV: Superficie e densità delle colture legnose. Columns: Coltivazioni, Superficie integrante, Superficie ripartita, Densità.

V. - Superficie e produzione delle singole coltivazioni - Densità delle coltivazioni legnose

Table V: Superficie e produzione delle singole coltivazioni. Columns: Qualità di coltura, Superficie, Produzione (quintali), Densità.

VI. - Produzione dei cereali

VII. - Produzione dei foraggi

Table VI: Produzione dei cereali. Columns: Coltivazioni, Superficie complessiva, Produzione (q.).

Table VII: Produzione dei foraggi. Columns: Coltivazioni, Prod. Tot., Produzione Accessoria, Prod. Tot.

(*) Vedi « Avvertenze alle tavole »: pag. 1.

14. - CÈNTRACHE

REGIONE AGRARIA DI MONTAGNA

ZONA AGRARIA II MEDIA MONTAGNA

DI SERRA SAN BRUNO O DELLA SERRA

Tav. II.

I. - Dati generali

Table I: General data including geographical coordinates, population, agricultural holdings, and livestock statistics.

II. - Superficie per qualità di coltura

III. - Ripartizione superficie seminativi

IV. - Superficie e densità delle colture legnose (*)

Table II: Surface area by quality of cultivation, showing categories like seminativi, permanenti, and forestali.

Table III: Distribution of sown surface, detailing various crops like cereals, industrial crops, and permanent crops.

Table IV: Surface area and density of woody crops, including vineyards, olive groves, and other fruit trees.

V. - Superficie e produzione delle singole coltivazioni - Densità delle coltivazioni legnose

Table V: Detailed data on surface area and production of individual crops, including density of woody crops. Includes sub-tables for 'Seminativi' and 'Coltivazioni legnose'.

VI. - Produzione dei cereali

VII. - Produzione dei foraggi

Table VI: Production of cereals, showing yield per hectare for various types of wheat, rice, and other grains.

Table VII: Production of forage, detailing yields for permanent pastures, annual forage, and other types of feed.

(*) Vedi « Avvertenze alle tavole »: pag. 1.

15. - CHIARAVALLE CENTRALE

REGIONE AGRARIA DI MONTAGNA

ZONA AGRARIA II MEDIA MONTAGNA

DI SERRA SAN BRUNO O DELLA SERRA

Tav. III.

1. - Dati generali

Table with 5 main columns: 1. Dati geografici, 2. Popolazione, 3. Popolazione agricola, 4. Aziende agricole, 5. Bestiame. Includes geographical coordinates, population statistics, agricultural holdings, and livestock counts.

II. - Superficie per qualità di coltura

Table showing surface area by crop quality. Columns include quality of cultivation, surface area in hectares, and total area.

III. - Ripartizione superficie seminativi

Table showing the distribution of sown surface area. Columns include cultivation types, surface area, and total area.

IV. - Superficie e densità delle colture legnose (*)

Table showing surface area and density of woody crops. Columns include cultivation types, surface area, and density of plants per hectare.

V. - Superficie e produzione delle singole coltivazioni - Densità delle coltivazioni legnose

Large table showing surface area and production of individual crops. Columns include crop quality, surface area, production in quintals, and density of woody crops.

VI. - Produzione dei cereali

Table showing the production of cereals. Columns include cultivation types, surface area, and production in quintals.

VII. - Produzione dei foraggi

Table showing the production of forage. Columns include cultivation types, surface area, and production in quintals.

(*) Vedi « Avvertenze alle tavole »: pag. 1.

16. - FABRIZIA

REGIONE AGRARIA DI MONTAGNA

ZONA AGRARIA II MEDIA MONTAGNA

Tav. III.

I. - Dati generali

DI SERRA SAN BRUNO O DELLA SERRA

Table I: General data. Columns include: 1. Dati geografici (Geographical data), 2. Popolazione (Population), 3. Popolazione agricola (Agricultural population), 4. Aziende agricole (Agricultural enterprises), 5. Bestiame (Livestock).

II. - Superficie per qualità di coltura

III. - Ripartizione superficie seminativi

IV. - Superficie e densità delle colture legnose (*)

Table II: Surface by quality of cultivation. Columns: Qualità di coltura, Qualità di coltura (semplici, con piante legnose), totale.

Table III: Distribution of sown surface. Columns: Coltivazioni, Superficie integrante, Superficie ripetuta, totale.

Table IV: Surface and density of woody crops. Columns: Coltivazioni, Superficie integrante (pura, prevalente, mista), Superficie ripetuta (promiscua, piante nelle tare e sparse).

V. - Superficie e produzione delle singole coltivazioni - Densità delle coltivazioni legnose

Table V: Surface and production of individual crops - Density of woody crops. Columns: Qualità di coltura, Superficie (integrante, ripetuta), Produzione (media per ettaro, totale in base al rendim. unit.), Qualità di coltura, Superficie (integrante, ripetuta), Produzione (media per ha., totale).

(*) Consoc. al granturco maggengo per ha. 3. - (*) Id. per ha. 1. - (*) 20,0% uva da tavola. - (*) Sparsa. - (*) Altri prodotti da colture legnose, rispettiv. nel sessennio 1923-'28 e nell'anno 1929: legna da ardere, q. 127 e q. 163; legname da lavoro, m³. 70 m³. 70; castagne, q. 709 e q. 815; strame, q. 1.200 e q. 1.236.

VI. - Produzione dei cereali

VII. - Produzione dei foraggi

Table VI: Production of cereals. Columns: Coltivazioni, Superficie complessiva, Produzione (media per ettaro, totale in base al rendim. unit.).

Table VII: Production of forage. Columns: Coltivazioni, Prod. tot. (media 1923-'28, 1929), Prod. accessoria, Prod. tot. (media 1923-'28, 1929).

(*) Vedi « Avvertenze alle tavole »: pag. 1.

17. - GIRIFALCO

REGIONE AGRARIA DI MONTAGNA

ZONA AGRARIA II MEDIA RONTAGNA
DI SERRA SAN BRUNO O DELLA SERRA

Tav. III.

I. - Dati generali

Table with 5 main columns: 1. Dati geografici, 2. Popolazione, 3. Popolazione agricola, 4. Aziende agricole, 5. Bestiame. Includes geographical data, population statistics, agricultural holdings, and livestock counts.

II. - Superficie per qualità di coltura

Table showing surface area by crop quality. Columns: Qualità di coltura, Qualità di coltura (semplici, con piante legnose), totale. Rows include seminativi, prati permanenti, pascoli permanenti, etc.

III. - Ripartizione superficie seminativi

Table showing distribution of sown surface. Columns: Coltivazioni, Superficie integrante, Superficie ripetuta. Rows include cereals, industrial crops, etc.

IV. - Superficie e densità delle colture legnose (*)

Table showing surface and density of woody crops. Columns: Coltivazioni, Superficie integrante (pura, prevalente, mista), Superficie ripetuta. Rows include vines, olives, citrus, etc.

V. - Superficie e produzione delle singole coltivazioni - Densità delle coltivazioni legnose

Large table showing surface and production of individual crops. Columns: Qualità di coltura, Superficie (integrante, ripetuta), Produzione (media per ettaro, totale in base al rendim. unit.). Rows list various crops like wheat, corn, etc.

VI. - Produzione dei cereali

Table showing cereal production. Columns: Coltivazioni, Superficie complessiva, Produzione (media per ettaro, totale in base al rendim. unit.). Rows include wheat, rice, etc.

VII. - Produzione dei foraggi

Table showing forage production. Columns: Coltivazioni, Prod. Tot., Produzione Accessoria. Rows include various forage crops and their accessories.

(*) Vedi « Avvertenze alle tavole » : pag. 1.

18. - MONGIANA

REGIONE AGRARIA DI MONTAGNA

ZONA AGRARIA II MEDIA MONTAGNA

Tav. III.

I. - Dati generali

DI SERRA SAN BRUNO O DELLA SERRA

Table I: Dati generali. Columns include: 1. Dati geografici, 2. Popolazione (Censim. 21-IV-1931-IX), 3. Popolazione agricola (*), 4. Aziende agricole (*), 5. Bestiame (*).

II. - Superficie per qualità di coltura

III. - Ripartizione superficie seminativi

IV. - Superficie e densità delle colture legnose (*)

Table II: Superficie per qualità di coltura. Columns: QUALITÀ DI COLTURA, SUPERFICIE (ettari), Qualità di coltura (semplici, con piante legnose), totale.

Table III: Ripartizione superficie seminativi. Columns: COLTIVAZIONI, SUPERFICIE INTEGRANTE (ettari), nel seminativi, nelle colt. legn. spec., totale.

Table IV: Superficie e densità delle colture legnose (*). Columns: COLTIVAZIONI, SUPERFICIE INTEGRANTE (a coltura specializzata, pura, prevalente, mista, secondaria), SUPERFICIE RIPETUTA (a coltura promiscua, piante nelle tare e sparse).

V. - Superficie e produzione delle singole coltivazioni - Densità delle coltivazioni legnose

Table V: Superficie e produzione delle singole coltivazioni - Densità delle coltivazioni legnose. Columns: N. elenco coltivaz. (*), QUALITÀ DI COLTURA, SUPERFICIE (ettari), PRODUZIONE (quintali), N. elenco coltivaz. (*).

VI. - Produzione dei cereali

VII. - Produzione dei foraggi

Table VI: Produzione dei cereali. Columns: COLTIVAZIONI, SUPERFICIE complessiva (ettari), PRODUZIONE (q.) (media per ettaro, totale in base al rend. unit.).

Table VII: Produzione dei foraggi. Columns: COLTIVAZIONI, PROD. TOT. (1923-28, 1929), PROD. ACCESSORIA, PROD. TOT. (1923-28, 1929).

(*) Vedi « Avvertenze alle tavole »: pag. 1.

19. - OLIVADI

REGIONE AGRARIA DI MONTAGNA

ZONA AGRARIA II MEDIA MONTAGNA

Tav. III.

I. - Dati generali

DI SERRA SAN BRUNO O DELLA SERRA

Table I: General data. Columns include: 1. Dati geografici (Geographical data), 2. Popolazione (Population), 3. Popolazione agricola (Agricultural population), 4. Aziende agricole (Agricultural enterprises), 5. Bestiame (Livestock).

II. - Superficie per qualità di coltura

III. - Ripartizione superficie seminativi

IV. - Superficie e densità delle colture legnose (*)

Table II: Surface by quality of cultivation. Columns: Qualità di coltura (Quality of cultivation), Sempl. (Simple), Con piante legnose (With leguminous plants), Totale (Total).

Table III: Distribution of sown surface. Columns: Coltivazioni (Cultivations), Superficie integrante (Integrating surface), Ripetuta (Repetitive), Totale (Total).

Table IV: Surface and density of woody crops. Columns: Coltivazioni (Cultivations), Superficie integrante (Integrating surface), Ripetuta (Repetitive), Superficie complessiva (Total surface).

V. - Superficie e produzione delle singole coltivazioni - Densità delle coltivazioni legnose

Table V: Surface and production of individual cultivations - Density of woody cultivations. Large table with multiple columns for quality, surface, and production for various crops.

VI. - Produzione dei cereali

VII. - Produzione dei foraggi

Table VI: Production of cereals. Columns: Coltivazioni (Cultivations), Produzione (Production), Media per ettaro (Average per hectare).

Table VII: Production of forage. Columns: Coltivazioni (Cultivations), Produzione (Production), Prod. Tot. (Total Production).

(*) Vedi « Avvertenze alle tavole »: pag. 1.

20. - PALERMITI

REGIONE AGRARIA DI MONTAGNA

ZONA AGRARIA II MEDIA MONTAGNA

Tav. III.

I - Dati generali

DI SERRA SAN BRUNO O DELLA SERRA

1. Dati geografici		2. Popolazione (Censim. 21-IV-1931-IX)		3. Popolazione agricola (*) (Censim. 21-IV-1931-IX)			4. Aziende agricole (*) (Censim. agr. 19-III-1930-VIII)					5. Bestiame (*) (Censim. agr. 19-III-1930-VIII)				
Giacitura prev. del territ.: <i>Collina</i>		Presente:		Posiz. profess. capo famiglia	Fam. g. g. l. l. e	Com- ponenti	Classi di ampiezza		Num.	Superf. ha.	Sistema di conduz.	Num.	Superf. ha.	Bovini. N.	23	Bovini:
Posizione geografica { lat. 38° 45' del Centro princ. (*) } long. +4° 0'		In complesso 2.049		Conduc. terreni propri 135	517		1. Fino a 0,50 ha.	613	117	Economia diretta 971	1.654			Equini 106		Vitelli e vitelle sotto l'anno. N. 3
Altimetria a/m del territorio { massima m. 826 } { minima 280 } { preval. (*) 320-630 } del Centro principale (*) 480		Residente:		Fittavoli 1	4		2. da 0,51 a 1 151	122		Affitto 1				Suini 64		Manzette,manse e giovenche 1
		In complesso 2.173		Colonie 11	52		3. da 1,01 a 3 148	284		Colonie 3	5			Ovini 155		Vacche 19
		Per km² 105		Glornalieri 234	834		4. da 3,01 a 5 36	141		Mista 8	14			Caprini 211		Torelli e tori -
		di superf. { agr. e forest. } 109		Altri addetti 13	49		5. da 5,01 a 10 18	127								
				Totale 394 (*)	1.456		6. da 10,01 a 20 6	90								
				(*) Per km² 70			7. da 20,01 a 50 6	168								
				di superf. { agr. e forest. } 73			8. da 50,01 a 100 3	244								
							9. da 100,01 a 500 2	380								
							10. oltre 500 -	-								
							Totale 988	1.678		Totale 983	1.678					

II - Superficie per qualità di coltura

III - Ripartizione superficie seminativi

IV - Superficie e densità delle colture legnose (*)

QUALITÀ DI COLTURA	SUPERFICIE (ettari)		
	Qualità di coltura semplice	con piante legnose	totale
1. Seminativi	48	87	135
2. Prati permanenti	-	-	-
3. Prati-pascoli perman.	-	-	-
4. Pascoli permanenti	-	-	-
5. Colture legnose specializzate	-	1.346	1.346
6. Boschi (compresi castagneti da frutto)	-	391	391
7. Incolti produttivi	-	130	130
Totale	48	1.954	
Superficie agraria e forestale			2.002
8. Superficie improduttiva			65
Superficie territoriale			2.067

COLTIVAZIONI	SUPERFICIE INTEGRANTE (ettari)	SUPERF. RIPETUTA COLTIVAZIONI INTERCALARI (ettari)		totale
		nel seminativi	nelle colt. legn. spec.	
1. Cereali	96	-	-	96
2. Oliv. industriali	19	-	-	19
3. Altre coltivazioni	-	5	-	5
4. Foraggiere	11	-	-	11
5. Riposi con o senza pasco. Tare	7	-	-	7
Totale	133	5	-	138
6. Orti stabili, risale stab. ecc. Tare	2	-	-	2
Totale	135			140
Superficie complessiva				135

COLTIVAZIONI	SUPERFICIE INTEGRANTE a coltura specializzata				SUPERFICIE RIPETUTA			
	ettari	n. medio piante per ha.	ettari	n. medio piante per ha.	a coltura promiscua		piante nelle tare e sparse	
					ettari	n. medio piante per ha.	ettari	n. medio piante per ha.
1. Viti (Sostegni vivi)	699 (*)	7.500	82 (*)	7.500	781	-	-	-
2. Oliv.	522 (*)	120	-	-	522	82 (*)	40	36 (*)
3. Agrumi	2 (*)	400	-	-	2	-	-	48 (*)
4. Gelsi	-	-	-	-	-	-	-	48 (*)
5. Fruttiferi	-	-	-	-	-	-	-	130
6. Piante ornament.	-	-	-	-	-	-	-	44
7. Altre	-	-	-	-	-	-	-	-
8. Vivali, canneti, ecc. Tare	38	-	3	-	41	-	-	-
Superficie complessiva	1.261		85		1.346			

V - Superficie e produzione delle singole coltivazioni - Densità delle coltivazioni legnose

N. elenco coltivaz. (*)	QUALITÀ DI COLTURA E COLTIVAZIONI	SUPERFICIE (ettari)		PRODUZIONE (quintali)				N. elenco coltivaz. (*)	QUALITÀ DI COLTURA E COLTIVAZIONI	SUPERFICIE (ettari)				PRODUZIONE (quintali)				
		integrante	ripetuta	media per ettaro		totale in base al rendim. unit.	a coltura pura			a coltura mista prevalente	totale	a coltura mista secondaria	a coltura promiscua	nelle tare e sparse	media per ha. sulla superf. integr. a colt. pura (col. 3)		totale (relat. alle superf. di cui alle colt. 5+6+7+8)	
				1923-'28	1929										1923-'28	1929	(*) 1923-'28	1929
1	Seminativi																	
2	Frumento { tenero } { duro }	70 (*)	209	8,4	7,3	7,6	11,3	2.108	3.162									
3	Segale	-	-	-	-	-	-	-	-									
4	Orzo	7	-	8,0	-	8,0	11,1	56	78									
5	Avena	-	-	-	-	-	-	-	-									
6	Riso (risone)	-	-	-	-	-	-	-	-									
7	Granoturco { maggengo } { cinquantino }	19 (*)	1	13,1	14,0	13,1	16,4	262	328									
8	Altri cereali	-	-	-	-	-	-	-	-									
10	Barbabietole da zucchero	-	-	-	-	-	-	-	-									
11	Canapa { seme } { tiglio }	-	-	-	-	-	-	-	-									
13	Lino { seme } { tiglio }	-	-	-	-	-	-	-	-									
14	Tabacco	-	-	-	-	-	-	-	-									
16	Altre coltivazioni industriali	-	-	-	-	-	-	-	-									
17	Patate	10	-	42,0	-	42,0	48,3	420	483									
18	Fave da seme (*)	-	105	-	10,0	10,0	17,0	1.050	1.785									
19	Fagioli (*)	-	1	-	6,0	6,0	8,0	6	8									
20	Ceci (*)	-	105	-	5,0	5,0	7,5	525	788									
21	Cicerchie	-	-	-	-	-	-	-	-									
22	Lenticchie	-	-	-	-	-	-	-	-									
23	Lupini	9	-	7,2	-	7,2	9,4	65	85									
24	Piselli	-	-	-	-	-	-	-	-									
25	Veccia	-	-	-	-	-	-	-	-									
26	Altre leguminose da granella	-	-	-	-	-	-	-	-									
27	Legumi freschi da sgusciare	-	-	-	-	-	-	-	-									
28	Asparagi	-	-	-	-	-	-	-	-									
29	Carciofi	-	-	-	-	-	-	-	-									
30	Cardi, finocchi e sedani	-	-	-	-	-	-	-	-									
31	Cavoli	-	-	-	-	-	-	-	-									
32	Cavolfiori	-	-	-	-	-	-	-	-									
33	Cipolle e aglio	-	-	-	-	-	-	-	-									
34	Pomodori	-	-	-	-	-	-	-	-									
35	Poponi e cocomeri	-	-	-	-	-	-	-	-									
36	Altri ortaggi	-	-	-	-	-	-	-	-									
37	Orti familiari (*)	2	-	2,0	-	2,0	2,5	4,0	5,0									
38	Flori (*) { recisi } { e foglie da profum. }	-	-	-	-	-	-	-	-									
39	Colt. orn. e per fronda verde (*)	-	-	-	-	-	-	-	-									
41	Altre coltivazioni	-	-	-	-	-	-	-	-									
42	Prati avvicendati	-	-	-	-	-	-	-	-									
43	Id. Id. (anno d'imp.)	-	-	-	-	-	-	-	-									
44	Erba: annuali; intercalari (*)	-	5	-	30,0	30,0	30,0	150	150									
47	Riposi con o senza pascolo	-	11	-	-	-	-	-	-									
48	Tare	-	7	-	-	-	-	-	-									
	Totale		135															
45	Prati, prati-pasc. e pasc. perm. Semplici e con piante legnose																	
46	Prati permanenti	-	-	-	-	-	-	-	-									
47	Pascoli permanenti	-	-	-	-	-	-	-	-									
48	Nelle tare, riposi, incolti, ecc. (*)	-	683	-	3,8	3,8	4,2	2.621	2.895									
	Totale																	
	Superficie agraria e forestale																	

(*) Nell'oliveto. - (*) Nell'agrumeto. - (*) Trifoglio incarnato. - (*) 50,0% essiccata. - (*) Altri prodotti da colture legnose, rispettivamente nel sessennio 1923-'28 e nell'anno 1929: legna da ardere, q. 36.068 e q. 36.068; ghiande, q. 88 e q. 176.

VI - Produzione dei cereali

VII - Produzione dei foraggi

COLTIVAZIONI	SUPERFICIE complessiva (ettari)	PRODUZIONE (q.)				COLTIVAZIONI	SUPERFICIE complessiva (ettari)	PRODUZIONE (q.)			
		media per ettaro	totale in base al rendim. unit.	1923-'28 (col. 2x3)	1929 (col. 2x4)			media per ettaro	totale in base al rendim. unit.	1923-'28 (col. 2x3)	1929 (col. 2x4)
1. Frumento:											
a) nel semin. sempl.	22	9,0	13,5	198	297						
b) id. con p. legn.	48	8,2	12,3	392	588						
c) nelle colt. legn. spec.	209	7,3	10,9	1.518	2.277						
Totale	279	7,6	11,3	2.108	3.162						
2. Riso (risone):											
a) nel semin. sempl.	-	-	-</								

21. - SAN VITO SUL JONIO

REGIONE AGRARIA DI MONTAGNA

ZONA AGRARIA II MEDIA MONTAGNA DI SERRA SAN BRUNO O DELLA SERRA

Tav. III.

I. - Dati generali

Table I: General data including geographical data, population, agricultural population, agricultural enterprises, and livestock statistics.

II. - Superficie per qualità di coltura

III. - Ripartizione superficie seminativi

IV. - Superficie e densità delle colture legnose (*)

Table II: Surface area by quality of cultivation, showing categories like seminative, permanent, and forest areas.

Table III: Distribution of sown surface, detailing various types of crops and their respective areas.

Table IV: Surface area and density of woody crops, including vineyards, olive groves, and other fruit trees.

V. - Superficie e produzione delle singole coltivazioni - Densità delle coltivazioni legnose

Table V: Detailed table showing surface area and production for individual crops, including cereals, legumes, and woody crops.

VI. - Produzione dei cereali

VII. - Produzione dei foraggi

Table VI: Production of cereals, detailing yields for wheat, rice, and other grains.

Table VII: Production of forage, detailing yields for various types of feed crops.

(*) Vedi « Avvertenze alle tavole »: pag. 1.

22. - SERRA SAN BRUNO

REGIONE AGRARIA DI MONTAGNA

ZONA AGRARIA II MEDIA MONTAGNA

DI SERRA SAN BRUNO O DELLA SERRA

Tav. III.

I. - Dati generali

Table I: Dati generali. Includes geographical data, population (total and agricultural), and agricultural holdings (area, number, and type).

II. - Superficie per qualità di coltura

III. - Ripartizione superficie seminativi

IV. - Superficie e densità delle colture legnose (*)

Table II: Superficie per qualità di coltura. Lists various crop types and their corresponding surface areas in hectares.

Table III: Ripartizione superficie seminativi. Shows the distribution of arable land among different crop categories.

Table IV: Superficie e densità delle colture legnose. Details the surface area and plant density for various types of woody crops.

V. - Superficie e produzione delle singole coltivazioni - Densità delle coltivazioni legnose

Table V: Superficie e produzione delle singole coltivazioni. A large table providing detailed data on crop types, surface area, and production for both arable and woody crops.

VI. - Produzione dei cereali

VII. - Produzione dei foraggi

Table VI: Produzione dei cereali. Lists the production of various cereal crops, including wheat, rice, and other grains.

Table VII: Produzione dei foraggi. Lists the production of various types of forage crops, including hay and silage.

(*) Vedi « Avvertenze alle tavole »: pag. 1.

23. - SIMBÀRIO

REGIONE AGRARIA DI MONTAGNA

ZONA AGRARIA II MEDIA MONTAGNA

Tav. III.

I. - Dati generali

DI SERRA SAN BRUNO O DELLA SERRA

1. Dati geografici		2. Popolazione (Censim. 21-IV-1981-IX)		3. Popolazione agricola (*) (Censim. 21-IV-1981-IX)				4. Aziende agricole (*) (Censim. agr. 19-III-1930-VIII)					5. Bestiame (*) (Censim. agr. 19-III-1930-VIII)	
Giacitura prev. del territ.: <i>Alta collina</i>		Presente:		Postz. profess. capo famiglia	Fam. gile	Com. pimenti	Classi di ampiezza	Num.	Superf. ha.	Sistema di condus.	Num.	Superf. ha.	Bovini N.	Bovini:
Posizione geografica		In complesso 1.987		Conduc. terreni propri 45	195		1. Fino a 0,50 ha.	6	2	Economia diretta.	132	1.363	Equini	54
lat. 38° 36'		Per km² territoriale 79		Fittavoli	-	-	2. da 0,51 a 1 »	15	14	Affitto.	7	65	Suini	119
del Centro princ. (*)		di superf. agr. e forest. 84		Colonni	87	406	3. » 1,01 » 3 »	63	145	Mista	-	-	Ovini	856
long. +3° 52'		Del centri. 1.639		Giornalieri	179	593	4. » 3,01 » 5 »	44	178				Caprini	356
massima m. 966		Delle case sparse 348		Altri addetti	53	241	5. » 5,01 » 10 »	28	206					
Altimetria s/m del territorio		Residente		Totale	384	1.435	6. » 10,01 » 20 »	39	559					
minima » 623		In complesso 2.182		(*) Per km² territoriale	57		7. » 20,01 » 50 »	11	350					
preval. (*) » 680÷800		Per km² territoriale 85		di superficie agr. e forest.	61		8. » 50,01 » 100 »	7	510					
del Centro principale (*) » 760		di superf. agr. e forest. 90					9. » 100,01 » 500 »	2	308					
							10. oltre 500	-	-					
							Totale	215	2.272					

II. - Superficie per qualità di coltura

III. - Ripartizione superficie seminativi

IV. - Superficie e densità delle colture legnose (*)

QUALITÀ DI COLTURA	SUPERFICIE (ettari)		
	Qualità di coltura semplici	con piante legnose	totale
1. Seminativi	1.026	143	1.169
2. Prati permanenti	20	-	20
3. Prati-pascoli perm.	-	-	-
4. Pascoli permanenti	454	222	676
5. Colture legnose specializzate	-	-	-
6. Boschi (compresi i castagneti da frutto)	-	302	302
7. Incolti produttivi	149	52	201
Totale	1.649	719	2.368
Superficie agraria e forestale			2.368
8. Superficie improduttiva			136
Superficie territoriale			2.504

COLTIVAZIONI	SUPERFICIE INTEGRANTE (ettari)	SUPERF. RIPETUTA COLTIVAZIONI INTERCALARI (ettari)		totale
		nei seminativi	nelle colt. legn. spec.	
1. Cultiv. avvicendate:				
1. Cereali	628	-	-	628
2. Cultiv. industriali	-	-	-	-
3. Altre coltivazioni	452	-	-	452
4. Foraggere	-	-	-	-
5. Riposi con o senza pasc.	2	-	-	2
Tare	63	-	-	63
Totale	1.145	-	-	1.145
6. Cultiv. permanenti:				
6. Orti stab., risale stab., ecc.	23	-	-	23
Tare	1	-	-	1
Totale	24	-	-	24
Superficie complessiva	1.169	-	-	1.169

COLTIVAZIONI	SUPERFICIE INTEGRANTE					SUPERFICIE RIPETUTA								
	a coltura specializzata		mista			a coltura promiscua		piante nelle tare e sparse						
	pura	prevalente	secondaria		totale (colonne 2+4)	secondaria	totale	secondaria	totale					
1. Viti														
2. Olivi														
3. Agrumi														
4. Gelsi														
5. Fruttiferi														
6. Piante ornament.														
7. Altre														
8. Vivali, canneti, ecc														
Tare														
Superficie complessiva														

V. - Superficie e produzione delle singole coltivazioni - Densità delle coltivazioni legnose

N. elenco coltivaz. (*)	QUALITÀ DI COLTURA	SUPERFICIE (ettari)		PRODUZIONE (quintali)						N. elenco coltivaz. (*)	QUALITÀ DI COLTURA	SUPERFICIE (ettari)				PRODUZIONE (quintali)							
		integrante	ripetuta	media per ettaro		totale in base al rendim. unit.		integrante				ripetuta		media per ha. sulla superf. a colt. pura (col. 3)		totale							
1	Seminativi									1	Coltivazioni legnose												
2	Semplici e con piante legnose									2	a) superficie												
3	Frumento tenero	127	-	9,0	-	9,0	13,5	1.143	1.715	3	b) n. medio piante per ha.												
4	Segale	-	-	-	-	-	-	-	-	4	Viti												
5	Orzo	48	-	6,6	-	6,6	9,3	317	444	5	Olivi												
6	Avena	-	-	-	-	-	-	-	-	6	Aranzi												
7	Riso (risone)	453	-	11,5	-	11,5	14,4	5.213	6.516	7	Mandarini												
8	Granoturco (maggengo cinquantino)	-	-	-	-	-	-	-	-	8	Limoni												
9	Altri cereali	-	-	-	-	-	-	-	-	9	Altri agrumi												
10	Barbabetole da zucchero	-	-	-	-	-	-	-	-	10	Gelsi												
11	Canapa (seme)	-	-	-	-	-	-	-	-	11	Meli												
12	Canapa (tiglio)	-	-	-	-	-	-	-	-	12	Peri												
13	Lino (seme)	-	-	-	-	-	-	-	-	13	Cotogni e melagrani												
14	Lino (tiglio)	-	-	-	-	-	-	-	-	14	Peschi												
15	Tabacco	-	-	-	-	-	-	-	-	15	Albicocchi												
16	Altre coltivazioni industriali	-	-	-	-	-	-	-	-	16	Susini												
17	Patate	309	-	35,6	-	35,6	40,9	10.998	12.648	17	Cilleg.												
18	Fave da seme	-	-	-	-	-	-	-	-	18	Mandarini												
19	Fagioli	48	(*) 54	6,7	4,4	5,5	7,7	558	781	19	Noel												
20	Ceci	-	-	-	-	-	-	-	-	20	Altri agrumi												
21	Cicerchie	-	-	-	-	-	-	-	-	21	Gelsi												
22	Lenticchie	-	-	-	-	-	-	-	-	22	Meli												
23	Lupini	95	-	7,0	-	7,0	9,1	664	863	23	Peri												
24	Piselli	-	-	-	-	-	-	-	-	24	Cotogni e melagrani												
25	Veccia	-	-	-	-	-	-	-	-	25	Peschi												
26	Altre leguminose da granella	-	-	-	-	-	-	-	-	26	Albicocchi												
27	Legumi freschi da agucelare	-	-	-	-	-	-	-	-	27	Susini												
28	Asparagi	-	-	-	-	-	-	-	-	28	Cilleg.												
29	Carciofi	-	-	-	-	-	-	-	-	29	Mandarini												
30	Cardi, finocchi e sedani	-	-	-	-	-	-	-	-	30	Noel												
31	Cavoli	-	-	-	-	-	-	-	-	31	Altri agrumi												
32	Cavolfiori	-	-	-	-	-	-	-	-	32	Gelsi												
33	Cipolle e aglio	-	-	-	-	-	-	-	-	33	Meli												
34	Pomodori	-	-	-	-	-	-	-	-	34	Peri												
35	Poponi e cocomeri	-	-	-	-	-	-	-	-	35	Cotogni e melagrani												
36	Altri ortaggi	-	-	-	-	-	-	-	-	36	Peschi												
37	Orti familiari (*)	23	-	1,7	-	1,7	1,8	40,1	40,3	37	Albicocchi												
38	Flori (*) (recisi)	-	-	-	-	-	-	-	-	38	Susini												
39	Flori (*) (e foglie da profum.)	-	-	-	-	-	-	-	-	39	Cilleg.												
40	Colt. orn. e per fronda verde (*)	-	-	-	-	-	-	-	-	40	Mandarini												
41	Altre coltivazioni	-	-	-	-	-	-	-	-	41	Noel												
42	Prati avvicendati	-	-	-	-	-	-	-	-	42	Altri agrumi												
43	Id. (anno d'imp.)	-	-	-	-	-	-	-	-	43	Gelsi												
44	Erbai: annuali; intercalari	-	-	-	-	-	-	-	-	44	Meli												
	Riposi con e senza pascolo	2	-	-	-	-	-	-	-		Peri												
	Tare	64	-	-	-	-	-	-	-		Cotogni e melagrani												
	Totale	1.169	-	-	-	-	-	-	-		Peschi												
	Prati, prati-pasc. e pasc. perm.										Albicocchi												
	Semplici e con piante legnose										Susini												
45	Prati permanenti (*)	19	-	47,9	-	47,9	55,0	910	1.045	45	Cilleg.												
46	Prati-pascoli permanenti	-	-	-	-	-	-	-	-	46	Mandarini												
47	Pascoli permanenti	676	-	9,9	-	9,9	8,0	6.705	5.408	47	Noel												
48	Nelle tare, riposi, incolti, ecc. (*)	1	531	-	2,1	2,1	1,8	1.129	960	48	Altri agrumi												
	Tare	1	-	-	-	-	-	-	-		Gelsi												
	Totale	696	-	-	-	-	-	-	-		Meli												

(*) Conscc. al granoturco maggengo. - (*) Irrigui. - (*) Prodotti da colture legnose, rispettiv. nel sessennio 1923-'28 e nell'anno 1929: legna da ardere, q. 1.037 e q. 1.066; legname da lavoro, m³ 626 e m³ 626; castagne, q. 79 e q. 91; ghiande, q. 4.507 e q. 4.958.

VI. - Produzione dei cereali

VII. - Produzione dei foraggi

COLTIVAZIONI	SUPERFICIE complessiva (ettari)	PRODUZIONE (q.)				COLTIVAZIONI
--------------	---------------------------------	-----------------	--	--	--	--------------

24. - SPADOLA

REGIONE AGRARIA DI MONTAGNA

ZONA AGRARIA II MEDIA MONTAGNA

DI SERRA SAN BRUNO O DELLA SERRA

Tav. III.

I. - Dati generali

Table I: General data including geographical coordinates, population (total and agricultural), and agricultural enterprises (farms, farms, etc.).

II. - Superficie per qualità di coltura

Table II: Surface area by quality of cultivation, categorized by quality (e.g., permanent, semi-permanent, etc.) and total area.

III. - Ripartizione superficie seminativi

Table III: Distribution of sown surface area, showing the breakdown of sown area into different types of crops and permanent crops.

IV. - Superficie e densità delle colture legnose (*)

Table IV: Surface area and density of woody crops, detailing the area and density of various types of woody crops.

V. - Superficie e produzione delle singole coltivazioni - Densità delle coltivazioni legnose

Table V: Surface area and production of individual crops, including density of woody crops. This is a large table with multiple columns for crop types, surface area, and production.

(1) Marzuolo. - (*) Trifoglio pratense. Irrigui. - (*) Altri prodotti da colture legnose, rispettiv. nel sessennio 1923-28 e nell'anno 1929; legna da ardere, q. 15 e q. 15.

VI. - Produzione dei cereali

Table VI: Production of cereals, showing the production of various types of cereals (wheat, rice, etc.) in different years.

VII. - Produzione dei foraggi

Table VII: Production of forage, showing the production of various types of forage (hay, silage, etc.) in different years.

(*) Vedi « Avvertenze alle tavole »: pag. 1.

25. - TORRE DI RUGGIERO

REGIONE AGRARIA DI MONTAGNA

ZONA AGRARIA II MEDIA MONTAGNA

Tav. III.

I. - Dati generali

DI SERRA SAN BRUNO O DELLA SERRA

1. Dati geografici		2. Popolazione (Censim. 21-IV-1931-IX)		3. Popolazione agricola (*) (Censim. 21-IV-1931-IX)			4. Aziende agricole (*) (Censim. agr. 19-III-1930-VIII)					5. Bestiame (*) (Censim. agr. 19-III-1930-VIII)			
Giacitura prev. del territ.: Alta collina		Presente:		Posiz. profes. capo famiglia	Fam. ligie	Com-ponenti	Classi di ampiezza		Num.	Superf. ha.	Sistema di conduz.	Num.	Superf. ha.	Bovini N.	Bovini:
Posizione geografica (lat. - 38° 38' del Centro princ. (*) long. + 3° 55')		In complesso 2.085		Conduc. terreni propri 84	389		1. Fino a 0,50 ha. 135	35		Economia diretta 322	808			Equini 84	Vitelli e vitelle sotto l'anno . N. 72
Altimetria s/m del territorio (massima m. 958 minima 570 prev. (*) 600-800 del Centro principale (*) 594)		Per km.² territoriale 139		Fittavoli 4	17		2. da 0,51 a 1 73	54		Affitto 3	2			Suini 198	Manzette, manze e giovenche 18
		Del centri 1.639		Coloni 77	339		3. 1,01 a 3 81	145		Colonia 13	119			Ovini 674	Vacche 148
		Delle case sparse 446		Giornalieri 149	606		4. 3,01 a 5 42	165		Mista 36	238			Caprini 346	Torelli e tori 1
		Residente:		Altri addetti 57	254		5. 5,01 a 10 28	199							
		In complesso 2.285		Totale 371 (*) 1.606			6. 10,01 a 20 9	76							
		Per km.² territoriale 139		(*) Per km.² territoriale 99				7. 20,01 a 50 2	124						
		di superf. agr. e forest. 145		di superficie agr. e forest. 104				8. 50,01 a 100 2	250						
								9. 100,01 a 500 1	250						
								10. oltre 500 -	-						
								Totale 374	1.167	Totale 374		1.167			

II. - Superficie per qualità di coltura

III. - Ripartizione superficie seminativi

IV. - Superficie delle colture legnose (*)

QUALITÀ DI COLTURA	SUPERFICIE (ettari)		
	Qualità di coltura semplici	con piante legnose	totale
1. Seminativi	309	664	973
2. Prati permanenti	-	-	-
3. Prati-pascoli perm.	10	-	10
4. Pascoli permanenti	-	-	-
5. Colture legnose specializzate	-	50	50
6. Boschi (compresi i castagneti da frutto)	-	188	188
7. Incolti produttivi	-	329	329
Totale	319	1.281	1.600
Superficie agraria e forestale	1.550		
Superficie improduttiva	69		
Superficie territoriale	1.619		

COLTIVAZIONI	SUPERFICIE INTEGRANTE (ettari)	SUPERF. RIPETUTA COLTIVAZIONI INTERCALARI (ettari)		totale
		nei seminativi	nelle colt. legn. spec.	
1. Cereali	583	36	-	36
2. Altre coltivazioni	321	36	-	36
3. Foraggiere	3	36	-	36
4. Riposi con o senza pasco	46	-	-	46
Tare	15	-	-	15
Totale	968	108	-	108
6. Ortistabili, risale stab. ecc.	4	-	-	4
Tare	1	-	-	1
Totale	5	-	-	5
Superficie complessiva	973			

COLTIVAZIONI	SUPERFICIE INTEGRANTE a coltura specializzata				SUPERFICIE RIPETUTA a coltura promiscua				piante nelle tare espase	
	ettari	n. medio piante per ha.	ettari	n. medio piante per ha.	ettari	n. medio piante per ha.	ettari	n. medio piante per ha.	ettari	n. medio piante per ha.
1. Viti (Sostegni vivi)	46	7.500	-	-	-	-	-	-	-	-
2. Olivi	-	-	-	-	-	-	-	-	-	-
3. Agrumi	-	-	-	-	-	-	-	-	-	-
4. Gelsi	-	-	-	-	-	-	-	-	-	-
5. Fruttiferi	2	-	-	-	-	-	-	75 (*)	35	-
6. Piante ornament.	-	-	-	-	-	-	-	-	-	-
7. Altre	-	-	-	-	-	-	-	908	-	-
8. Vivali, canneti, ecc.	2	-	-	-	-	-	-	-	-	-
Tare	-	-	-	-	-	-	-	-	-	-
Superficie complessiva	50	-	-	-	50	-	-	-	-	-

V. - Superficie e produzione delle singole coltivazioni - Densità delle coltivazioni legnose

N. elenco coltiva. (*)	QUALITÀ DI COLTURA E COLTIVAZIONI	SUPERFICIE (ettari)		PRODUZIONE (quintali)						N. elenco coltiva. (*)	QUALITÀ DI COLTURA E COLTIVAZIONI	SUPERFICIE (ettari)				PRODUZIONE (quintali)					
		integrante	ripetuta	media per ettaro		totale in base al rendim. unit.		integrante	ripetuta			media per ettaro		totale in base al rendim. unit.		integrante	ripetuta	media per ettaro		totale in base al rendim. unit.	
				1923-28	1929	1923-28	1929					1923-28	1929	1923-28	1929			1923-28	1929	1923-28	1929
Seminativi																					
<i>Semplici e con piante legnose</i>																					
1	Frumento { tenero	299	-	9,0	-	9,0	13,5	2.691	4.037												
2	Frumento { duro	-	-	-	-	-	-	-	-												
3	Segale	-	-	-	-	-	-	-	-												
4	Orzo	-	-	-	-	-	-	-	-												
5	Avena	-	-	-	-	-	-	-	-												
6	Riso (risone)	-	-	-	-	-	-	-	-												
7	Granoturco { maggengo	284	-	4,5	-	4,5	5,6	1.280	1.600												
8	Granoturco { cinquantino	-	36	-	3,7	-	4,4	132	158												
9	Altri cereali	-	-	-	-	-	-	-	-												
10	Barbabietole da zucchero	-	-	-	-	-	-	-	-												
11	Canapa { seme	-	-	-	-	-	-	-	-												
12	Canapa { tiglio	-	-	-	-	-	-	-	-												
13	Lino { seme	-	-	-	-	-	-	-	-												
14	Lino { tiglio	-	-	-	-	-	-	-	-												
15	Tabacco	-	-	-	-	-	-	-	-												
16	Altre coltivazioni industriali	-	-	-	-	-	-	-	-												
17	Patate	11	-	45,8	-	45,8	52,7	504	580												
18	Fave da seme	-	-	-	-	-	-	-	-												
19	Fagioli . (*)	-	57	-	2,0	-	2,8	114	160												
20	Ceci	47 (*)	263	4,9	1,9	2,3	2,4	716	732												
21	Cicerchie	-	-	-	-	-	-	-	-												
22	Lenticchie	-	-	-	-	-	-	-	-												
23	Lupini	263	-	5,8	-	5,8	7,3	1.532	1.932												
24	Piselli	-	-	-	-	-	-	-	-												
25	Vedda	-	-	-	-	-	-	-	-												
26	Altre leguminose da granella	-	-	-	-	-	-	-	-												
27	Legumi freschi da sguocciare	-	-	-	-	-	-	-	-												
28	Asparagi	-	-	-	-	-	-	-	-												
29	Carciofi	-	-	-	-	-	-	-	-												
30	Cardi, finocchi e sedani	-	-	-	-	-	-	-	-												
31	Cavoli	-	36	-	-	-	-	-	-												
32	Cavolfiori	-	-	-	78,3	-	78,3	88,0	2.640	3.168											
33	Cipolle e aglio	-	-	-	-	-	-	-	-												
34	Pomodori	-	-	-	-	-	-	-	-												
35	Poponi e cocomeri	-	-	-	-	-	-	-	-												
36	Altri ortaggi	-	-	-	-	-	-	-	-												
37	Orti familiari (*)	4	-	3,0	-	3,0	3,5	12,0	14,0												
38	Fiori (*) { recisi	-	-	-	-	-	-	-	-												
39	Fiori (*) { e foglie da profum.	-	-	-	-	-	-	-	-												
40	Colt. orn. e per fronda verde (*)	-	-	-	-	-	-	-	-												
41	Altre coltivazioni	-	-	-	-	-	-	-	-												
42	Prati avvicendati (*)	3	-	76,7	-	76,7	92,0	230	276												
43	Id. id. anno d'imp.	-	-	-	-	-	-	-	-												
44	Erbai annuali; intercalari (*)	-	36	-	23,3	-	23,3	840	1.008												
	Riposi con o senza pascolo	46	-	-	-	-	-	-	-												
	Tare	16	-	-	-	-	-	-	-												
	Totale	978	-	-	-	-	-	-	-												
Prati, prati-pasc. e pasc. perm.																					
<i>Semplici e con piante legnose</i>																					
45	Prati permanenti	-	-	-	-	-	-	-	-												
46	Prati-pascoli permanenti	-	-	-	-	-	-	-	-												
47	Pascoli permanenti	10	-	6,8	-	6,8	8,0	68	80												
48	Nelle tare, riposi, incolti, ecc. (*)	-	631	-	1,6	-	1,7	1.041	1.076												
	Tare	-	-	-	-	-	-	-	-												
	Totale	10	-	-	-	-	-	-	-												

26. - VALLEFIORITA

REGIONE AGRARIA DI MONTAGNA

ZONA AGRARIA II MEDIA MONTAGNA

Tav. III.

I. - Dati generali

DI SERRA SAN BRUNO O DELLA SERRA

Table I: General data. Columns include: 1. Dati generali (Geography, Altitude), 2. Popolazione (Presente, Residente), 3. Popolazione agricola (Professionals, Families, Components), 4. Aziende agricole (Classes, Numbers, Superficies), 5. Bestiame (Cattle, Horses, Swine, Sheep, Goats).

II. - Superficie per qualità di coltura

III. - Ripartizione superficie seminativi

IV. - Superficie e densità delle colture legnose (*)

Table II: Surface by quality of cultivation. Columns: Qualità di coltura, Qualità di coltura (semplici, con piante legnose), Superficie (ettari).

Table III: Distribution of sown surface. Columns: Coltivazioni, Superficie (ettari), Ripartizione (nel seminativi, nelle colt. legn. spec., totale).

Table IV: Surface and density of woody crops. Columns: Coltivazioni, Superficie Integrante (pura, prevalente, totale), Superficie Ripetuta (secondaria, promiscua, piante nelle tare e sparse).

V. - Superficie e produzione delle singole coltivazioni - Densità delle coltivazioni legnose

Table V: Surface and production of individual crops. Columns: Qualità di coltura, Superficie (ettari), Produzione (quintali), Densità (n. medio piante).

VI. - Produzione dei cereali

VII. - Produzione dei foraggi

Table VI: Production of cereals. Columns: Coltivazioni, Superficie (ettari), Produzione (quintali).

Table VII: Production of forage. Columns: Coltivazioni, Prod. Tot. (media 1923-28, 1929), Prod. Accessoria.

(*) Vedi « Avvertenze alle tavole »: pag. 1.

27. - BELVEDERE DI SPINELLO

REGIONE AGRARIA DI COLLINA

ZONA AGRARIA III

Tav. III.

I. - Dati generali

COLLE-PIANO DI CROTONE

1. Dati geografici	2. Popolazione (Censim. 21-IV-1931-IX)	3. Popolazione agricola (*) (Censim. 21-IV-1931-IX)			4. Aziende agricole (*) (Censim. agr. 19-III-1930-VIII)						5. Bestiame (*) (Censim. agr. 19-III-1930-VIII)																	
		Presente:	Posit. profess. capo famiglia	Famiglie	Componenti	Classi di ampiezza	Num.	Superf. ha.	Sistema di conduz.	Num.	Superf. ha.	Bovini N.	Ovini															
Giacitura prev. del territ.: <i>Bassa collina</i>	Presente: In complesso 2.041	Conduc. terreni propri 111	Fittavoli 103	Colonie 1	Ghonnalieri 184	Altri addetti 5	Totale 404 (*)	1. Fino a 0,50 ha. 3	2. da 0,51 a 1 13	3. da 1,01 a 3 121	4. da 3,01 a 5 87	5. da 5,01 a 10 53	6. da 10,01 a 20 13	7. da 20,01 a 50 5	8. da 50,01 a 100 3	9. da 100,01 a 500 1	10. oltre 500 1	Totale 300	1. Economia diretta 150	2. Affitto 12	3. Colonia -	4. Mista 138	Totale 300	Bovini: Vitelli e vitelle sotto l'anno 61	Manzette, manze e giovenche 10	Vacche 105	Manzi e buoi 119	Torelli e tori 2

II. - Superficie per qualità di coltura

III. - Ripartizione superficie seminativi

IV. - Superficie e densità delle colture legnose (*)

QUALITÀ DI COLTURA	SUPERFICIE (ettari)		
	semplici	con piante legnose	totale
1. Seminativi	1.458	206	1.664
2. Prati permanenti	-	-	-
3. Prati-pascoli perm.	-	-	-
4. Pascoli permanenti	422	59	481
5. Colture legnose specializzate	-	548	548
6. Boschi (compresi i castagneti da frutto)	-	200	200
7. Incolti produttivi	30	25	55
Totale	1.910	1.088	2.998
Superficie agraria e forestale	2.948		
Superficie improduttiva	71		
Superficie territoriale	3.019		

COLTIVAZIONI	SUPERFICIE INTEGRANTE (ettari)	SUPERF. RIPETUTA COLTIVAZIONI INTERCALARI (ettari)		totale
		nel seminativi	nelle colt. legn. spec.	
1. Cereali	863	-	-	-
2. Coltiv. industriali	-	-	-	-
3. Altre coltivazioni	105	-	-	-
4. Foraggiere	643	-	-	-
5. Riposi con o senza pasco. Tare	51	-	-	-
Totale	1.664	-	-	-
6. Orti stabili, risale stab. ecc. Tare	-	-	-	-
Totale	1.664	-	-	-

COLTIVAZIONI	SUPERFICIE INTEGRANTE						SUPERFICIE RIPETUTA					
	a coltura specializzata			mista			a coltura promiscua			piante nelle tare e sparse		
	ettari	n. medio piante per ha.	prevalente	totale (colonne 2+4) ettari	secondaria	ettari	n. medio piante per ha.	ettari	n. medio piante per ha.	ettari	n. medio piante per ha.	
1. Viti (Sostegni vivi)	35	(*) 8.000	37	7.554	72	-	-	-	-	-	-	
2. Olivi	363	(*) 92	66	80	429	10	(*) 25	139	(*) 38	-	-	
3. Agrumi	11	(*) 125	-	-	11	-	-	-	-	-	-	
4. Gelsi	-	-	-	-	27	(*) 15	-	-	-	-	-	
5. Fruttiferi	-	-	10	(*) 100	10	65	(*) 30	-	-	-	-	
6. Piante ornament.	-	-	-	-	-	-	-	38	-	144	-	
7. Altre	-	-	-	-	-	-	-	-	-	-	22	
8. Vivali, canneti, ecc. Tare	21	-	5	-	26	-	-	-	-	-	-	
Superficie compless.	430	-	118	-	548	-	-	-	-	-	-	

V. - Superficie e produzione delle singole coltivazioni - Densità delle coltivazioni legnose

N. elenco coltivaz. (*)	QUALITÀ DI COLTURA E COLTIVAZIONI	SUPERFICIE (ettari)		PRODUZIONE (quintali)						N. elenco coltivaz. (*)	
		integrante	ripetuta	media per ettaro				totale in base al rendim. unit.			
				sulla superficie				1923-'28 (col. 8+4) × (col. 7)	1929 (col. 8+4) × (col. 6)		
				inte. grante	ripetuta	com. plessiva	com. plessiva				
Seminativi											
<i>Semplici e con piante legnose</i>											
1	Frumento tenero	126	-	9,5	-	9,5	14,3	1.202	1.803	1	
2	Frumento duro	427 (*)	15	10,5	8,0	10,4	15,6	4.584	6.876	2	
3	Segale	-	-	-	-	-	-	-	-	3	
4	Orzo	166 (*)	5	9,5	10,0	9,5	13,4	1.631	2.283	4	
5	Avena	144 (*)	5	11,7	14,0	11,7	17,6	1.748	2.622	5	
6	Elso (risone)	-	-	-	-	-	-	-	-	6	
7	Granoturco magengo	-	-	-	-	-	-	-	-	7	
8	Granoturco cinquantino	-	-	-	-	-	-	-	-	8	
9	Altri cereali	-	-	-	-	-	-	-	-	9	
10	Barbabietole da zucchero	-	-	-	-	-	-	-	-	10	
11	Canapa seme	-	-	-	-	-	-	-	-	11	
12	Canapa taglio	-	-	-	-	-	-	-	-	12	
13	Lino seme	-	-	-	-	-	-	-	-	13	
14	Lino taglio	-	-	-	-	-	-	-	-	14	
15	Tabacco	-	-	-	-	-	-	-	-	15	
16	Altre coltivazioni industriali	-	-	-	-	-	-	-	-	16	
17	Patate	-	-	-	-	-	-	-	-	17	
18	Fave da seme	96	-	0,3	-	0,3	15,9	895	1.522	18	
19	Fagioli	-	-	-	-	-	-	-	-	19	
20	Ceci	9	-	11,0	-	11,0	16,6	99	149	20	
21	Cicerchie	-	-	-	-	-	-	-	-	21	
22	Lenticchie	-	-	-	-	-	-	-	-	22	
23	Lupini	-	-	-	-	-	-	-	-	23	
24	Piselli	-	-	-	-	-	-	-	-	24	
25	Veccia	-	-	-	-	-	-	-	-	25	
26	Altre leguminose da granella	-	-	-	-	-	-	-	-	26	
27	Legumi freschi da sgusciare	-	-	-	-	-	-	-	-	27	
28	Asparagi	-	-	-	-	-	-	-	-	28	
29	Carciofi	-	-	-	-	-	-	-	-	29	
30	Cardi, finocchi e sedani	-	-	-	-	-	-	-	-	30	
31	Cavoli	-	-	-	-	-	-	-	-	31	
32	Cavolfiori	-	-	-	-	-	-	-	-	32	
33	Cipolle e aglio	-	-	-	-	-	-	-	-	33	
34	Pomodori	-	-	-	-	-	-	-	-	34	
35	Poponi e cocomeri	-	-	-	-	-	-	-	-	35	
36	Altri ortaggi	-	-	-	-	-	-	-	-	36	
37	Orti familiari (*)	2 (*)	21	2,2	2,0	2,0	2,5	46,4	57,1	37	
38	Fiori (*) (recisi)	-	-	-	-	-	-	-	-	38	
39	Fiori (*) e foglie da profum.	-	-	-	-	-	-	-	-	39	
40	Colt. orn. e per fronda verde (*)	-	-	-	-	-	-	-	-	40	
41	Altre coltivazioni	-	-	-	-	-	-	-	-	41	
42	Prati avvicendati	-	-	-	-	-	-	-	-	42	
43	Id. id. (anno d'imp.)	-	-	-	-	-	-	-	-	43	
44	Erba: annuali, intercalari	-	-	-	-	-	-	-	-	44	
45	Riposi con o senza pascolo	643	-	-	-	-	-	-	-	45	
46	Tare	51	-	-	-	-	-	-	-	46	
	Totale	1.664	-	-	-	-	-	-	-		
Prati, prati-pasc. e pasco. perm.											
<i>Semplici e con piante legnose</i>											
45	Prati permanenti	-	-	-	-	-	-	-	-	45	
46	Prati-pascoli permanenti	-	-	-	-	-	-	-	-	46	
47	Pascoli permanenti	481	-	8,6	-	8,6	10,0	4.129	4.810	47	
48	Nelle tare, riposi, incolti, ecc. (*)	-	1.279	-	1,5	1,5	1,5	1.942	1.885	48	
	Totale	481	-	-	-	-	-	-	-		

QUALITÀ DI COLTURA E COLTIVAZIONI	SUPERFICIE (ettari)				PRODUZIONE (quintali)			
	a coltura pura	a coltura mista prevalente	totale	a coltura mista secondaria	media per ha. sulla superf. integr. a colt. pura (col. 3)		totale (relat. alle superf. di cui alle colt. 5+6+7+8)	
					1923-'28	1929	(*) 1923-'28	1929
Coltivazioni legnose								
a) superficie								
b) n. medio piante per ha.								
49	Viti	35	37	72	-	-	-	-
		8.000	7.554	-	19,9	28,8	1.105	1.602
50	Olivi	363	66	429	10	139	11,0	32,9
		92	80	-	25	38	5.500	16.500
51	Aranci	11	-	11	-	-	30,0	35,0
52	Mandarini	125	-	-	-	-	330	385
53	Limoni	-	-	-	-	-	-	-
54	Altri agrumi	-	-	-	-	-	-	-
55	Gelsi	-	-	-	27	-	-	-
		-	-	-	15	-	-	270
56	Meli	-	-	-	-	-	-	-
		-	10	10	-	-	-	200
57	Peri	-	-	-	-	-	-	-
		-	100	-	10	-	-	200
58	Cotogne melagrani	-	-	-	-	-	-	-
59	Peschi	-	-	-	-	-	-	-
60	Albicocchi	-	-	-	-	-	-	-
61	Susini	-	-	-	-	-	-	-
62	Ciliegi	-	-	-	-	-	-	-
63	Mandorli	-	-	-	-	-	-	-
64	Noce	-	-	-	-	-	-	-
65	Noceuoli	-	-	-	-	-	-	-
66	Fichi	-	-	-	55	-	-	-
		-	-	-	18	-	-	(*) 165 (*) 193
67	Carrubi	-	-	-	-	-	-	-
68	Altri fruttiferi	-	-	-	-	-	-	-
69	Piante ornament. (*)	-	-	-	-	-	-	-
70	Altre piante legnose	-	-	-	-	-	-	-
71	Canneti, vincheti	-	-	-	-	-	-	-
72	Vivali (*)	21	5	26	-	-	-	-
	Tare	21	5	26	-	-	-	-
	Totale	430	118	548	-	-	-	(*) (*)
78	Boschi: di cui castagneti da frutto	-	-	200	-	-	-	-
	Inculti produttivi	55	-	55	-	-	-	-
	Superficie agraria e forestale	2.948	-	2.948	-	-	-	-

28. - CARFIZZI

REGIONE AGRARIA DI COLLINA

ZONA AGRARIA III

Tav. III.

I. - Dati generali

COLLE-PIANO DI CROTONE

Table I: Dati generali. Columns include: 1. Dati geografici, 2. Popolazione (Censim. 21-IV-1931-IX), 3. Popolazione agricola (*), 4. Aziende agricole (*), 5. Bestiame (*).

II. - Superficie per qualità di coltura

III. - Ripartizione superficie seminativi

IV. - Superficie e densità delle colture legnose (*)

Table II: Superficie per qualità di coltura. Columns: QUALITÀ DI COLTURA, SUPERFICIE (ettari), Qualità di coltura con piante legnose, totale.

Table III: Ripartizione superficie seminativi. Columns: COLTIVAZIONI, SUPERFICIE INTEGRANTE (ettari), nel seminativi, nelle colt. legn. spec., totale.

Table IV: Superficie e densità delle colture legnose (*). Columns: COLTIVAZIONI, SUPERFICIE INTEGRANTE (a coltura specializzata, pura, prevalente, mista), SUPERFICIE RIPETUTA (a coltura promiscua, piante nelle tare e sparse).

V. - Superficie e produzione delle singole coltivazioni - Densità delle coltivazioni legnose

Table V: Superficie e produzione delle singole coltivazioni. Columns: N. elenco coltivaz., QUALITÀ DI COLTURA, SUPERFICIE (ettari), PRODUZIONE (quintali), N. elenco coltivaz., SUPERFICIE (ettari), PRODUZIONE (quintali).

VI. - Produzione dei cereali

VII. - Produzione dei foraggi

Table VI: Produzione dei cereali. Columns: COLTIVAZIONI, SUPERFICIE complessiva (ettari), PRODUZIONE (q.) media per ettaro, totale in base al rend. unit.

Table VII: Produzione dei foraggi. Columns: COLTIVAZIONI, PROD. TOT. (1923-28, 1929), PROD. ACCESSORIA, PROD. TOT. (1923-28, 1929).

(*) Vedi « Avvertenze alle tavole »: pag. 1.

29. - CASABONA

REGIONE AGRARIA DI COLLINA

ZONA AGRARIA III

Tav. III.

I. - Dati generali

COLLE-PIANO DI CROTONE

Table I: Dati generali. Columns: 1. Dati geografici, 2. Popolazione, 3. Popolazione agricola, 4. Aziende agricole, 5. Bestiame.

II. - Superficie per qualità di coltura

III. - Ripartizione superficie seminativi

IV. - Superficie e densità delle colture legnose

Table II: Superficie per qualità di coltura. Columns: Qualità di coltura, Qualità di coltura (semplici, con piante legnose), totale.

Table III: Ripartizione superficie seminativi. Columns: Coltivazioni, Superficie integrante, Superficie ripetuta, totale.

Table IV: Superficie e densità delle colture legnose. Columns: Coltivazioni, Superficie integrante (pura, prevalente, totale), Superficie ripetuta (secondaria, promiscua, piante nelle tare e sparse).

V. - Superficie e produzione delle singole coltivazioni - Densità delle coltivazioni legnose

Table V: Superficie e produzione delle singole coltivazioni. Columns: Qualità di coltura, Superficie (integrante, ripetuta), Produzione (media per ettaro, totale in base al rendim. unit.), Qualità di coltura, Superficie (integrante, ripetuta), Produzione (media per ha. sulla superf. integ., totale).

VI. - Produzione dei cereali

VII. - Produzione dei foraggi

Table VI: Produzione dei cereali. Columns: Coltivazioni, Superficie complessiva, Produzione (media per ettaro, totale).

Table VII: Produzione dei foraggi. Columns: Coltivazioni, Prod. Tot. (media 1923-28, 1929), Produzione accessoria, Prod. Tot. (media 1923-28, 1929).

(*) Vedi « Avvertenze alle tavole »: pag. 1.

30. - CIRÒ

REGIONE AGRARIA DI COLLINA

ZONA AGRARIA III

COLLE-PIANO DI CROTONE

Tav. III.

1. Dati generali

Table with 5 main columns: 1. Dati geografici, 2. Popolazione (Censim. 21-IV-1931-IX), 3. Popolazione agricola (Censim. 21-IV-1931-IX), 4. Aziende agricole (*), 5. Bestiame (*). Includes geographical data, population statistics, agricultural enterprises, and livestock counts.

II. - Superficie per qualità di coltura

III. - Ripartizione superficie seminativi

IV. - Superficie e densità delle colture legnose (*)

Table II: Superficie per qualità di coltura. Columns: Qualità di coltura, Qualità di coltura (semplici, con piante legnose, totale), Superficie (ettari).

Table III: Ripartizione superficie seminativi. Columns: Coltivazioni, Superficie (integrante, nel seminativi, nelle colt. legn. spec., totale), Superficie complessiva.

Table IV: Superficie e densità delle colture legnose (*). Columns: Coltivazioni, Superficie (integrante, mista, secondaria, totale), Densità (n. medio piante per ha.), Superficie complessiva.

V. - Superficie e produzione delle singole coltivazioni - Densità delle coltivazioni legnose

Table V: Superficie e produzione delle singole coltivazioni - Densità delle coltivazioni legnose. Large table with multiple columns for cultivation quality, surface area, production (quintals), and density. Includes sub-sections for 'Seminativi' and 'Coltivazioni legnose'.

VI. - Produzione dei cereali

VII. - Produzione dei foraggi

Table VI: Produzione dei cereali. Columns: Coltivazioni, Superficie complessiva (ettari), Produzione (q.) per ettaro (media, totale in base al rend. unit.), Produzione (q.) totale in base al rend. unit.

Table VII: Produzione dei foraggi. Columns: Coltivazioni, Prod. Tot. (media 1923-28, 1929), Produz. Accessoria, Prod. Tot. (media 1923-28, 1929). Includes notes on hay production and quality.

(*) Vedi « Avvertenze alle tavole »: pag. 1.

31. - CROTONE

REGIONE AGRARIA DI COLLINA

ZONA AGRARIA III

Tab. III.

I. - Dati generali

COLLE-PIANO DI CROTONE

1. Dati geografici	2. Popolazione (Censim. 21-IV-1931-IX)	3. Popolazione agricola (*) (Censim. 21-IV-1931-IX)	4. Aziende agricole (*) (Censim. agr. 19-III-1930-VIII)	5. Bestiame (*) (Censim. agr. 19-III-1930-VIII)
Giacitura prev. del territ.: Pianura Posizione geografica lat. 39° 4' del Centro princ. (*) long. +4° 40' Altitudine s/m del territorio (massima m. 186 minima 0 preval. (*) 10-100 del Centro principale (*) 43)	Presente: In complesso 18.622 Per km² territoriale 101 di superf. agr. e forest. 106 Del centri 17.117 Delle case sparse 1.505 Residente: In complesso 18.721 Per km² territoriale 102 di superf. agr. e forest. 106	Posiz. profess. Fam. Com- capo famiglia gle ponenti Coniuc. terreni propri 67 315 Fittavoli 198 929 Coloni 22 111 Giornalieri 348 1.654 Altri addetti 208 870 Totale 833 (*) 3.879 (*) Per km² territoriale 21 di superf. agr. e forest. 22	Classi di ampiezza Num. Superf. ha. Sistema di conduz. Num. Superf. ha. 1. Fino a 0,50 ha. 23 7 2. da 0,51 a 1 32 26 3. da 1,01 a 3 76 147 4. da 3,01 a 5 30 124 5. da 5,01 a 10 12 87 6. da 10,01 a 20 15 236 7. da 20,01 a 50 19 692 8. da 50,01 a 100 6 482 9. da 100,01 a 500 19 4.740 10. oltre 500 10 10.696 Totale 242 17.237	Bovini N. 2.441 Equini 970 Suini 1.168 Ovini 21.087 Caprini 2.863 Bovini: Vitelli e vitelli sotto l'anno N. 590 Manzette, manze e giovenche 137 Vacche 775 Manzi e buoi 782 Torrelli e tori 157

II. - Superficie per qualità di coltura

III. - Ripartizione superficie seminativi

IV. - Superficie e densità delle colture legnose (*)

QUALITÀ DI COLTURA	SUPERFICIE (ettari)		
	semplici	con piante legnose	totale
1. Seminativi	12.678	58	12.734
2. Prati permanenti	-	-	-
3. Prati-pascoli perm.	-	-	-
4. Pascoli permanenti	2.900	-	2.900
5. Colture legnose specializzate	-	774	774
6. Boschi (compresi i castagneti da frutto)	-	946	946
7. Incolti produttivi	182	-	182
Totale	15.860	1.778	17.626
Superficie agraria e forestale	-	-	17.626
8. Superficie improduttiva	-	-	798
Superficie territoriale	-	-	18.424

COLTIVAZIONI	SUPERFICIE INTEGRANTE (ettari)	SUPERF. RIPETUTA COLTIVAZIONI INTERCALARI (ettari)		totale
		nei seminativi	nelle colt. legn. spec.	
1. Cereali	6.122	-	-	-
2. Coltiv. industriali	40	-	-	-
3. Altre coltivazioni	2.464	-	-	-
4. Foraggi	40	-	-	-
5. Riposi con o senza pasco. Tare	3.657 382	-	-	-
Totale	12.705	-	-	-
6. Orti stabili, risaie stab. ecc. Tare	- 29	-	-	-
Totale	29	-	-	-
Superficie complessiva	29	-	-	12.734

COLTIVAZIONI	SUPERFICIE INTEGRANTE a coltura specializzata				SUPERFICIE RIPETUTA			
	pura		prevalente		a coltura promiscua		piante nelle tare e sparse	
1. Viti	4	8.000	2	10.000	6	-	-	-
2. Oliv.	469 (*)	64	221 (*)	60	690	2 (*)	20	54 (*) 35
3. Agrumi	48 (*)	257	-	-	48	-	-	-
4. Gelsi	-	-	-	-	-	-	-	-
5. Fruttiferi	-	-	-	-	-	-	-	-
6. Piante ornament.	-	-	-	-	-	-	-	-
7. Altre	-	-	-	-	-	-	-	-
8. Vivali, canneti, ecc. Tare	-	-	-	-	-	-	-	-
Superficie compless.	551	223	223	774	-	-	-	18

V. - Superficie e produzione delle singole coltivazioni - Densità delle coltivazioni legnose

N. elenco coltivaz. (*)	QUALITÀ DI COLTURA E COLTIVAZIONI	SUPERFICIE (ettari)		PRODUZIONE (quintali)						N. elenco coltivaz. (*)	QUALITÀ DI COLTURA E COLTIVAZIONI	SUPERFICIE (ettari)				PRODUZIONE (quintali)			
		integrante	ripetuta	media per ettaro			totale in base al rendim. unit.		a coltura pura			a coltura mista prevalente	totale	ripetuta		media per ha. sulla superf. integ. a colt. pura (col. 3)		totale (relat. alla superf. di cui alle col. 5+6+7+8)	
				sessennio 1923-'28	1929	sulla superficie	(*) medio 1923-'28 (col. 3+4) x col. 7	1929 (col. 3+4) x col. 8						a coltura mista secondaria	a coltura promiscua	nelle tare e sparse	1923-'28	1929	(*) 1923-'28
1-16	Seminativi Semplici e con piante legnose																		
17-41	Prati, prati-pasc. e pasco. perm. Semplici e con piante legnose																		
42-48	Prati permanenti, Prati-pascoli permanenti, Pascoli permanenti, Nelle tare, riposi, incolti, ecc. (*)																		
	Totale	12.734																	
	Superficie agraria e forestale																		

(*) Nell'oliveto. - (*) In orti industriali. - (*) Id.; ortaggi da frutti - (*) Sulla. - (*) Favetta ed avena. - (*) Altri prodotti da colture legnose, rispettiv. nel sessennio 1923-'28 e nell'anno 1929: legna da ardere q. 5.829 e q. 6.200; ghiande q. 2.390 e q. 2.550.

VI. - Produzione dei cereali

VII. - Produzione dei foraggi

COLTIVAZIONI	SUPERFICIE complessiva (ettari)	PRODUZIONE (q.)				COLTIVAZIONI	SUPERFICIE complessiva (ettari)	PRODUZIONE (q.)			
		media per ettaro	totale in base al rendim. unit.	1923-'28	1929			media per ettaro	totale in base al rendim. unit.	1923-'28	1929
1. Frumento:					3. Granoturco:						
a) nel semin. sempl.	3.681	12,9	19,4	47.602	71.408	a) nel semin. sempl.	-	-	-	-	-
b) id. con p. legn.	16	15,6	23,4	249	374	b) id. con p. legn.	-	-	-	-	-
c) nelle colt. legn. spec.	53	17,0	25,4	899	1.348	c) nelle colt. legn. spec.	-	-	-	-	-
Totale	3.750	13,0	19,5	48.750	73.126	Totale	-	-	-	-	-
2. Riso (risone):						4. Cereali minori: (*)					
a) nel semin. sempl.	-	-	-	-	-	a) nel semin. sempl.	2.412	10,3	15,3	24.725	37.010
b) id. con p. legn.	-	-	-	-	-	b) id. con p. legn.	13	10,6	15,8	138	206
Totale	-	-	-	-	-	c) nelle colt. legn. spec.	45	12,6	18,6	565	838
						Totale	2.470	10,3	15,4	25.428	38.054

COLTIVAZIONI	PROD. TOT.		PROD. ACCESSORIA	PROD. TOT.	
	media 1923-'28	1929		media 1923-'28	1929
1. Prati avvicendati	1.200	1.320	A) dai prati e pascoli:	9.445	9.445
2. Id. Id. anno d'imp.	50	60	a) nel seminativi a riposo	7.307	7.307
3. Erbai annuali	1.400	1.540	b) nelle tare produttive	272	272
4. Id. intercalari	-	-	c) nei boschi e sotto altre colture legnose	1.502	1.502
5. Prati permanenti	-	-	d) negli incolti produttivi	364	364
6. Prati-pascoli permanenti	-	-	B) paglia dei cereali (*)	14.809	22.199
7. Pascoli permanenti	27.202	29.900	C) foglie e colletti di barbabietole da zucchero (*)	-	-
8. Produz. access. di foraggio	24.254	31.644	D) cime, frasche, fronde, ecc. (*)	-	-
Totale	54.106	64.464	E) stami (foglie secche, sotto-bosco, ecc.) (*)	-	-
Per ettaro della superficie agraria e forestale	3,1	3,7	(*) Quantità effettivamente utilizzata per l'alimentazione del bestiame.		

(*) Vedi « Avvertenze alle tavole » pag. 1.

32. - CRUCOLI

REGIONE AGRARIA DI COLLINA

ZONA AGRARIA III

COLLE-PIANO DI CROTONE

Tav. III.

I. - Dati generali

Table I: General data including population (1931-IX), agricultural population, farms, and livestock (1930-VIII).

II. - Superficie per qualità di coltura

III. - Ripartizione superficie seminativi

IV. - Superficie e densità delle colture legnose (*)

Table II: Surface area by quality of cultivation (etters).

Table III: Distribution of surface area for arable land (etters).

Table IV: Surface area and density of woody crops (etters).

V. - Superficie e produzione delle singole coltivazioni - Densità delle coltivazioni legnose

Table V: Surface area and production of individual crops, including density of woody crops.

VI. - Produzione dei cereali

VII. - Produzione dei foraggi

Table VI: Production of cereals (quintals).

Table VII: Production of forage (quintals).

(*) Vedi « Avvertenze alle tavole »: pag. 1.

33. - CUTRO

REGIONE AGRARIA DI COLLINA

ZONA AGRARIA III

Tav. III.

I. - Dati generali

COLLE-PIANO DI CROTONE

Table I: General data. Columns include: 1. Dati geografici, 2. Popolazione (Censim. 21-IV-1931-IX), 3. Popolazione agricola (*), 4. Aziende agricole (*), 5. Bestiame (*).

II. - Superficie per qualità di coltura

III. - Ripartizione superficie seminativi

IV. - Superficie e densità delle colture legnose (*)

Table II: Surface by quality of cultivation. Columns: QUALITÀ DI COLTURA, QUALITÀ DI COLTURA (semplici, con piante legnose, totale).

Table III: Distribution of sown surface. Columns: COLTIVAZIONI, SUPERFICIE INTENSIVAMENTE (nel seminativi, nelle colt. legn. spec., totale).

Table IV: Surface and density of woody crops. Columns: COLTIVAZIONI, SUPERFICIE INTEGRANTE (pura, prevalente, mista, secondaria), SUPERFICIE RIPETUTA (a coltura promiscua, piante nelle tare e sparse).

V. - Superficie e produzione delle singole coltivazioni - Densità delle coltivazioni legnose

Table V: Surface and production of individual crops. Columns: N. elenco coltivaz. (*), QUALITÀ DI COLTURA, SUPERFICIE (Integrante, ripetuta), PRODUZIONE (media per ettaro, totale in base al rendim. unit.), QUALITÀ DI COLTURA, SUPERFICIE (Integrante, ripetuta), PRODUZIONE (media per ha. sulla superf. integ. a colt. pura, totale).

VI. - Produzione dei cereali

VII. - Produzione dei foraggi

Table VI: Production of cereals. Columns: COLTIVAZIONI, SUPERFICIE complessiva (ettari), PRODUZIONE (q.) (media per ettaro, totale in base al rendim. unit.).

Table VII: Production of forage. Columns: COLTIVAZIONI, PROD. TOT. (media 1923-'28, 1929), PROD. ACCESSORIA, PROD. TOT. (media 1923-'28, 1929).

* Vedi « Avvertenze alle tavole »: pag. 1.

Tav. III.

I. - Dati generali

Table I: General data including geographical data, population, agricultural population, agricultural holdings, and livestock.

II. - Superficie per qualità di coltura

Table II: Surface area by quality of cultivation, showing simple and complex surfaces.

III. - Ripartizione superficie seminativi

Table III: Distribution of sown surface, categorized by crop type and land use.

IV. - Superficie e densità delle colture legnose (*)

Table IV: Surface area and density of woody crops, including vineyards and orchards.

V. - Superficie e produzione delle singole coltivazioni - Densità delle coltivazioni legnose

Table V: Detailed data on surface area and production of individual crops, including cereals and woody crops.

VI. - Produzione dei cereali

Table VI: Production of cereals, showing yield per hectare and total production.

VII. - Produzione dei foraggi

Table VII: Production of forage, including hay and other feed crops.

(*) Vedi « Avvertenze alle tavole »: pag. 1.

36. - ROCCABERNARDA

REGIONE AGRARIA COLLINA

ZONA AGRARIA III

Tav. III.

I. - Dati generali

COLLE-PIANO DI CROTONE

Table I: Dati generali. Includes geographical data, population (total and agricultural), agricultural enterprises, and livestock statistics.

II. - Superficie per qualità della coltura

III. - Ripartizione superficie seminativi

IV. - Superficie e densità delle colture legnose (*)

Table II: Superficie per qualità della coltura. Columns for quality of cultivation, surface area, and total area.

Table III: Ripartizione superficie seminativi. Columns for cultivation types, surface area, and total area.

Table IV: Superficie e densità delle colture legnose. Columns for cultivation types, surface area, and density.

V. - Superficie e produzione delle singole coltivazioni - Densità delle coltivazioni legnose

Table V: Superficie e produzione delle singole coltivazioni. Large table with multiple columns for cultivation types, surface area, and production.

VI. - Produzione dei cereali

VII. - Produzione dei foraggi

Table VI: Produzione dei cereali. Columns for cultivation types, surface area, and production.

Table VII: Produzione dei foraggi. Columns for cultivation types, surface area, and production.

(*) Vedi « Avvertenze alle tavole »: pag. 1

Table I: General data including population, agricultural enterprises, and livestock statistics.

II. - Superficie per qualità di coltura

III. - Ripartizione superficie seminativi

IV. - Superficie e densità delle colture legnose (*)

Table II: Surface area by quality of cultivation.

Table III: Distribution of sown surface area.

Table IV: Surface area and density of woody crops.

V. - Superficie e produzione delle singole coltivazioni - Densità delle coltivazioni legnose

Table V: Surface area and production of individual crops, including density of woody crops.

Footnote explaining symbols and abbreviations used in the tables.

VI. - Produzione dei cereali

VII. - Produzione dei foraggi

Table VI: Production of cereals.

Table VII: Production of forage.

(*) Vedi « Avvertenze alle tavole »: pag. 1.

38. - SAN MAURO MARCHESATO

REGIONE AGRARIA DI COLLINA

ZONA AGRARIA III

Tav. III.

I. - Dati generali

COLLE-PIANO DI CROTONE

Table I: General data including geographical location, population (present and resident), agricultural population, farms, and livestock statistics.

II. - Superficie per qualità di coltura

Table II: Surface area by quality of cultivation, categorized by type of cultivation and total area.

III. - Ripartizione superficie seminativi

Table III: Distribution of sown surface area, detailing various agricultural crops and their respective areas.

IV. - Superficie e densità delle colture legnose (*)

Table IV: Surface area and density of woody crops, including vineyards, olive groves, and other fruit trees.

V. - Superficie e produzione delle singole coltivazioni - Densità delle coltivazioni legnose

Table V: Detailed data on surface area and production of individual crops, including density of woody crops and specific crop yields.

VI. - Produzione dei cereali

Table VI: Production of cereals, showing yields for wheat, rice, and other grain crops.

VII. - Produzione dei foraggi

Table VII: Production of forage, detailing yields for various types of hay and silage.

(*) Vedi « Avvertenze alle tavole »: pag. 1.

39. - SAN NICOLA DELL'ALTO

REGIONE AGRARIA DI COLLINA

ZONA AGRARIA III

Tav. III.

I. - Dati generali

COLLE-PIANO DI CROTONE

Table I: Dati generali. Includes sections for 1. Dati geografici, 2. Popolazione (Censim. 21-IV-1931-IX), 3. Popolazione agricola, 4. Aziende agricole, and 5. Bestiame.

II. - Superficie per qualità di coltura

III. - Ripartizione superficie seminativi

IV. - Superficie e densità di colture legnose

Table II: Superficie per qualità di coltura. Columns include Qualità di coltura, Superficie (ettari), and Totale.

Table III: Ripartizione superficie seminativi. Columns include Coltivazioni, Superficie Integrante, and Superficie Ripetuta.

Table IV: Superficie e densità di colture legnose. Columns include Coltivazioni, Superficie Integrante, and Superficie Ripetuta.

V. - Superficie e produzione delle singole coltivazioni - Densità delle coltivazioni legnose

Table V: Superficie e produzione delle singole coltivazioni. Large table with multiple columns for quality of cultivation, surface area, and production.

VI. - Produzione dei cereali

VII. - Produzione dei foraggi

Table VI: Produzione dei cereali. Columns include Coltivazioni, Superficie complessiva, and Produzione (q.).

Table VII: Produzione dei foraggi. Columns include Coltivazioni, Prod. Tot., and Produzione Accessoria.

(*) Vedi « Avvertenze alle tavole »: pag. 1

40. - SANTA SEVERINA

REGIONE AGRARIA DI COLLINA

ZONA AGRARIA III

Tav. III.

I. - Dati generali

COLLE-PIANO DI CROTONE

Table I: General data. Columns include: 1. Dati geografici (Geographical data), 2. Popolazione (Population), 3. Popolazione agricola (Agricultural population), 4. Aziende agricole (Agricultural enterprises), 5. Bestiame (Livestock).

II. - Superficie per qualità di coltura

III. - Ripartizione superficie seminativi

IV. - Superficie e densità delle colture legnose (*)

Table II: Surface by quality of cultivation. Columns: Qualità di coltura, Superficie (ettari) - sempl. e con piante legnose, Totale.

Table III: Distribution of sown surface. Columns: Coltivazioni, Superficie integrante, Superficie ripetuta, Totale.

Table IV: Surface and density of woody crops. Columns: Coltivazioni, Superficie integrante (pura, prevalente, totale), Superficie ripetuta (secondaria, promiscua, piante nelle tare e sparse).

V. - Superficie e produzione delle singole coltivazioni - Densità delle coltivazioni legnose

Table V: Surface and production of individual crops - Density of woody crops. Large table with multiple columns for crop types, surface, and production data.

VI. - Produzione dei cereali

VII. - Produzione dei foraggi

Table VI: Production of cereals. Columns: Coltivazioni, Produzione (q.) - media per ettaro, totale in base al rend. univ.

Table VII: Production of forage. Columns: Coltivazioni, Prod. Tot., Produz. Accessoria.

(*) Vedi « Avvertenze alle tavole »: pag. 1.

41. - SCANDALE

REGIONE AGRARIA DI COLLINA

ZONA AGRARIA III

Tav. III.

I. - Dati generali

COLLE-PIANO DI CROTONE

Table I: Dati generali. Columns include: 1. Dati geografici, 2. Popolazione (Censim. 21-IV-1931-IX), 3. Popolazione agricola (*), 4. Aziende agricole (*), 5. Bestiame (*).

II. - Superficie per qualità di coltura

III. - Ripartizione superficie seminativi

IV. - Superficie e densità delle colture legnose (*)

Table II: Superficie per qualità di coltura. Columns: QUALITÀ DI COLTURA, SUPERFICIE (ettari), Qualità di coltura (semplici, con piante legnose, totale).

Table III: Ripartizione superficie seminativi. Columns: COLTIVAZIONI, SUPERFICIE INTEGRANTE, SUPERF. RIPETUTA COLTIVAZIONI INTERCALARI, totale.

Table IV: Superficie e densità delle colture legnose (*). Columns: COLTIVAZIONI, SUPERFICIE INTEGRANTE (pura, mista), SUPERFICIE RIPETUTA (a coltura promiscua, piante nelle tare e sparse).

V. - Superficie e produzione delle singole coltivazioni - Densità delle coltivazioni legnose

Table V: Superficie e produzione delle singole coltivazioni - Densità delle coltivazioni legnose. Columns: N. elenco coltivaz. (*), QUALITÀ DI COLTURA, SUPERFICIE (integrante, ripetuta), PRODUZIONE (quintali), QUALITÀ DI COLTURA, SUPERFICIE (integrante, ripetuta), PRODUZIONE (quintali).

VI. - Produzione dei cereali

VII. - Produzione dei foraggi

Table VI: Produzione dei cereali. Columns: COLTIVAZIONI, SUPERFICIE complessiva (ettari), PRODUZIONE (q.) (media per ettaro, totale in base al rend. unit.).

Table VII: Produzione dei foraggi. Columns: COLTIVAZIONI, PROD. TOT. (media 1923-'28, 1929), PROD. ACCESSORIA, PROD. TOT. (media 1923-'28, 1929).

(*) Vedi « Avvertenze alle tavole »: pag. 1.

42. - STRONGOLI

REGIONE AGRARIA DI COLLINA

ZONA AGRARIA III

Tav. III.

I. - Dati generali

COLLE-PIANO DI CROTONE

Table I: General data. Columns include: 1. Dati geografici (Geographical data), 2. Popolazione (Population), 3. Popolazione agricola (Agricultural population), 4. Aziende agricole (Agricultural enterprises), 5. Bestiame (Livestock).

II. - Superficie per qualità di coltura

III. - Ripartizione superficie seminativi

IV. - Superficie e densità delle colture legnose (*)

Table II: Surface by quality of cultivation. Columns: Qualità di coltura, Superficie (ettari) - Qualità di coltura (semplici, con piante legnose), Totale.

Table III: Distribution of sown surface. Columns: Coltivazioni, Superficie ripartita (Integrante, Ripetuta), Superficie complessiva.

Table IV: Surface and density of woody crops. Columns: Coltivazioni, Superficie integrante (pura, prevalente, mista), Superficie ripetuta (a coltura promiscua, piante nelle tare e sparse).

V. - Superficie e produzione delle singole coltivazioni - Densità delle coltivazioni legnose

Table V: Surface and production of individual crops - Density of woody crops. Large table with columns for quality of cultivation, surface (integrante, ripetuta), production (media per ettaro, totale in base al rendim. unitario), and density of woody crops.

VI. - Produzione dei cereali

VII. - Produzione dei foraggi

Table VI: Production of cereals. Columns: Coltivazioni, Superficie complessiva, Produzione (media per ettaro, totale in base al rendim. unitario).

Table VII: Production of forage. Columns: Coltivazioni, Prod. Tot. (1923-'28, 1929), Produz. Accessoria, Prod. Tot. (1923-'28, 1929).

(*) Vedi Avvertenze alle tavole: pag. 1.

Table I: General data. Columns include: 1. Dati geografici (Geographical data), 2. Popolazione (Population), 3. Popolazione agricola (Agricultural population), 4. Aziende agricole (Agricultural enterprises), 5. Bestiame (Livestock).

II. - Superficie per qualità di coltura

III. - Ripartizione superficie seminativi

IV. - Superficie e densità delle colture legnose (*)

Table II: Surface by quality of cultivation. Columns: Qualità di coltura (Quality of cultivation), Superficie (ettari) (Surface in hectares).

Table III: Distribution of sown surface. Columns: Coltivazioni (Cultivations), Superficie ripetuta (Surface repeated).

Table IV: Surface and density of woody crops. Columns: Coltivazioni (Cultivations), Superficie integrante (Integrating surface), Superficie ripetuta (Repeated surface).

V. - Superficie e produzione delle singole coltivazioni - Densità delle coltivazioni legnose

Table V: Surface and production of individual cultivations - Density of woody cultivations. Large table with multiple columns for quality of cultivation, surface, and production.

(*) Nell'oliveto. - (**) Ortaggi da frutti. Nell'agrumeto. - (**) 10,0% essiccata. - (**) Altri prodotti da colture legnose, rispettivamente nel sesennio 1923-28 e nell'anno 1929: legna da ardere q. 4.402 e q. 5.000.

VI. - Produzione dei cereali

VII. - Produzione dei foraggi

Table VI: Production of cereals. Columns: Coltivazioni (Cultivations), Produzione (q.) (Production in quintals).

Table VII: Production of forage. Columns: Coltivazioni (Cultivations), Prod. Tot. (Total Production).

(*) Vedi « Avvertenze alle tavole »: pag. 1.

44. - CACCURI

REGIONE AGRARIA DI COLLINA

ZONA AGRARIA IV

Tav. III.

I. - Dati generali

COLLINARE DI PETILIA POLICASTRO

Table I: Dati generali. Columns: 1. Dati geografici, 2. Popolazione, 3. Popolazione agricola, 4. Aziende agricole, 5. Bestiame.

II. - Superficie per qualità di coltura

III. - Ripartizione superficie seminativi

IV. - Superficie e densità delle colture legnose (*)

Table II: Superficie per qualità di coltura. Columns: Qualità di coltura, Sempl. con piante legnose, Totale.

Table III: Ripartizione superficie seminativi. Columns: Coltivazioni, Superficie integrante, Ripetuta, Totale.

Table IV: Superficie e densità delle colture legnose. Columns: Coltivazioni, Superficie integrante, Ripetuta, Densità.

V. - Superficie e produzione delle singole coltivazioni - Densità delle coltivazioni legnose

Table V: Superficie e produzione delle singole coltivazioni. Columns: Qualità di coltura, Superficie, Produzione, Densità.

VI. - Produzione dei cereali

VII. - Produzione dei foraggi

Table VI: Produzione dei cereali. Columns: Coltivazioni, Superficie, Produzione.

Table VII: Produzione dei foraggi. Columns: Coltivazioni, Produzione, Accessoria.

(*) Vedi « Avvertenze alle tavole »: pag. 1.

Table I: General data. Columns include: 1. Dati geografici (Geographical data), 2. Popolazione (Population), 3. Popolazione agricola (Agricultural population), 4. Aziende agricole (Agricultural enterprises), 5. Bestiame (Livestock).

II. - Superficie per qualità di coltura

Table II: Surface area by quality of cultivation. Columns: QUALITÀ DI COLTURA, SUPERFICIE (ettari) - Qualità di coltura (sempl. con piante legnose, totale).

III. - Ripartizione superficie seminativi

Table III: Distribution of sowing surface. Columns: COLTIVAZIONI, SUPERFICIE INTEGRANTE, SUPERF. RIPETUTA COLTIVAZIONI INTERCALARI.

IV. - Superficie e densità delle colture legnose (*)

Table IV: Surface and density of leguminous crops. Columns: COLTIVAZIONI, SUPERFICIE INTEGRANTE (pura, prevalente, mista, secondaria), SUPERFICIE RIPETUTA (promiscua, piante nelle tare e sparse).

V. - Superficie e produzione delle singole coltivazioni - Densità delle coltivazioni legnose

Table V: Surface and production of individual crops - Density of leguminous crops. Columns: N. elenco coltivaz., QUALITÀ DI COLTURA, SUPERFICIE (ettari), PRODUZIONE (quintali), N. elenco coltivaz., QUALITÀ DI COLTURA, SUPERFICIE (ettari), PRODUZIONE (quintali).

(*) 4,0 % uva per consumo diretto. - (1) 3,0 % per salamoia. - (2) Altri prodotti da colture legnose; rispettiv. nel sessennio 1923-'28 e nell'anno 1929: legna da ardere q. 6.319 e q. 6.512; ghiande, q. 1.340 e q. 2.285. - (3) Strame: 1923-'28, q. 962; 1929, q. 962.

VI. - Produzione dei cereali

Table VI: Production of cereals. Columns: COLTIVAZIONI, SUPERFICIE complessiva (ettari), PRODUZIONE (q.) - media per ettaro, totale in base al rend. unit.

VII. - Produzione dei foraggi

Table VII: Production of forage. Columns: COLTIVAZIONI, PROD. TOT. (media 1923-'28, 1929), PROD. ACCESSORIA, PROD. TOT. (media 1923-'28, 1929).

(*) Vedi « Avvertenze alle tavole »: pag. 1.

46. - CERVA

REGIONE AGRARIA DI COLLINA

ZONA AGRARIA IV

Tav. III.

I. - Dati generali

COLLINARE DI PETILIA POLICASTRO

Table I: Dati generali. Includes geographical data, population (total and agricultural), agricultural enterprises, and livestock statistics.

II. - Superficie per qualità di coltura

Table II: Superficie per qualità di coltura. Lists various agricultural qualities and their corresponding surface areas in hectares.

III. - Ripartizione superficie seminativi

Table III: Ripartizione superficie seminativi. Details the distribution of sown surface areas across different crop types.

IV. - Superficie e densità delle colture legnose (*)

Table IV: Superficie e densità delle colture legnose. Provides data on the surface area and density of woody crops.

V. - Superficie e produzione delle singole coltivazioni - Densità delle coltivazioni legnose

Table V: Superficie e produzione delle singole coltivazioni. A large table detailing the surface area and production of individual crops, including cereals and woody plants.

VI. - Produzione dei cereali

Table VI: Produzione dei cereali. Focuses on the production of cereals, showing yield and total production.

VII. - Produzione dei foraggi

Table VII: Produzione dei foraggi. Details the production of forage crops, including hay and other feedstuffs.

* Vedi « Avvertenze alle tavole »: pag. 1.

Table I: Dati generali. Columns: 1. Dati geografici, 2. Popolazione, 3. Popolazione agricola, 4. Aziende agricole, 5. Bestiame. Includes data on territory, population, agricultural workforce, farms, and livestock.

II. - Superficie per qualità di coltura

Table II: Superficie per qualità di coltura. Columns: Qualità di coltura, Sempl. con piante legnose, Totale. Lists various crop types and their respective surface areas.

III. - Ripartizione superficie seminativi

Table III: Ripartizione superficie seminativi. Columns: Coltivazioni, Superficie integrante, Superficie ripetuta. Details the distribution of sown areas.

IV. - Superficie e densità delle colture legnose (*)

Table IV: Superficie e densità delle colture legnose. Columns: Coltivazioni, Superficie integrante, Superficie ripetuta. Focuses on leguminous crops and their densities.

V. - Superficie e produzione delle singole coltivazioni - Densità delle coltivazioni legnose

Table V: Superficie e produzione delle singole coltivazioni. Large table with multiple columns for crop types, surface area, and production. Includes sub-sections for 'Seminativi' and 'Coltivazioni legnose'.

VI. - Produzione dei cereali

Table VI: Produzione dei cereali. Columns: Coltivazioni, Produzione (q.). Lists production data for various cereal crops.

VII. - Produzione dei foraggi

Table VII: Produzione dei foraggi. Columns: Coltivazioni, Prod. Tot., Produzione Accessoria. Details forage production and accessory products.

(*) Vedi « Avvertenze alle tavole »: pag. 1.

49. - GIMIGLIANO

REGIONE AGRARIA DI COLLINA

ZONA AGRARIA IV

Tav. III.

I. - Dati generali

COLLINARE DI PETILIA POLICASTRO

Table I: Dati generali. Columns include: 1. Dati geografici, 2. Popolazione (Censim. 21-IV-1931-IX), 3. Popolazione agricola (*), 4. Aziende agricole (*), 5. Bestiame (*).

II. - Superficie per qualità di coltura

III. - Ripartizione superficie seminativi

IV. - Superficie e densità delle colture legnose (*)

Table II: Superficie per qualità di coltura. Columns: QUALITÀ DI COLTURA, SUPERFICIE (ettari), Qualità di coltura (semplici, con piante legnose, totale).

Table III: Ripartizione superficie seminativi. Columns: COLTIVAZIONI, SUPERFICIE INTEGRANTE, SUPERF. RIPETUTA COLTIVAZIONI INTERCALARI.

Table IV: Superficie e densità delle colture legnose (*). Columns: COLTIVAZIONI, SUPERFICIE INTEGRANTE, SUPERFICIE RIPETUTA.

V. - Superficie e produzione delle singole coltivazioni - Densità delle coltivazioni legnose

Table V: Superficie e produzione delle singole coltivazioni - Densità delle coltivazioni legnose. Large table with columns for QUALITÀ DI COLTURA, SUPERFICIE, PRODUZIONE, and DENSITÀ.

(*) Nell'oliveto ha. 10; nel frutteto ha. 8. - (*) Id. rispettiv. ha. 40 ed ha. 8. - (*) Ha. 45 in orti industriali. - (*) Nell'oliveto. - (*) Ha. 38 in orti ind. - (*) In orti ind. - (*) Ha. 84 nell'oliveto; ha. 8 nel frutteto. - (*) Ortaggi da foglia. In orti ind. - (*) 10,0% essiccata. - (*) Fichi d'India. - (*) Altri prodotti da colture legnose rispettiv. nel sessennio 1923-'28 e nell'anno 1929: legna da ardere, q. 9.849 e q. 10.135; ghiande, q. 144 e q. 144.

VI. - Produzione dei cereali

VII. - Produzione dei foraggi

Table VI: Produzione dei cereali. Columns: COLTIVAZIONI, SUPERFICIE complessiva, PRODUZIONE (q.).

Table VII: Produzione dei foraggi. Columns: COLTIVAZIONI, PROD. TOT., PROD. ACCESORIA, PROD. TOT.

(*) Vedi « Avvertenze alle tavole »: pag. 1.

50. - MAGISANO

REGIONE AGRARIA DI COLLINA

ZONA AGRARIA IV

Tav. III.

I. - Dati generali

COLLINARE DI PETILIA POLICASTRO

Table I: General data including population, agricultural population, farms, and livestock. Columns include geographical data, population (present and resident), agricultural population (by profession and family), farms (by size and system), and livestock (cattle, horses, pigs, sheep, goats).

II. - Superficie per qualità di coltura

III. - Ripartizione superficie seminativi

IV. - Superficie e densità delle colture legnose (*)

Table II: Surface area by quality of cultivation. Columns: Quality of cultivation, simple surface, surface with woody plants, total surface.

Table III: Distribution of sown surface. Columns: Cultivations, surface (integral, sown, in wood, total).

Table IV: Surface and density of woody crops. Columns: Cultivations, surface (pure, prevalent, total, secondary), density (n. medio piante per ha.), total surface.

V. - Superficie e produzione delle singole coltivazioni - Densità delle coltivazioni legnose

Table V: Surface and production of individual cultivations - Density of woody crops. Large table with multiple columns for cultivation types, surface, production (average and total), and density.

VI. - Produzione dei cereali

VII. - Produzione dei foraggi

Table VI: Production of cereals. Columns: Cultivations, surface, production (average and total).

Table VII: Production of forage. Columns: Cultivations, production (average and total), and forage production (accessory).

(*) Vedi « Avvertenze alle tavole » pag. 1.

51. - MESORACA

REGIONE AGRARIA DI COLLINA

ZONA AGRARIA IV

Tav. II.

I. - Dati generali

COLLINARE DI PETILIA POLICASTRO

Table I: General data. Columns include: 1. Dati geografici (Geographical data), 2. Popolazione (Population), 3. Popolazione agricola (Agricultural population), 4. Aziende agricole (Agricultural enterprises), 5. Bestiame (Livestock).

II. - Superficie per qualità di coltura

Table II: Surface by quality of cultivation. Columns: QUALITÀ DI COLTURA, SUPERFICIE (ettari) - sempl. e con piante legnose, totale.

III. - Ripartizione superficie seminativi

Table III: Distribution of sown surface. Columns: COLTIVAZIONI, SUPERFICIE INTEGRANTE, SUPERF. RIPETUTA COLTIVAZIONI INTERCALARI.

IV. - Superficie e densità delle colture legnose (*)

Table IV: Surface and density of leguminous crops. Columns: COLTIVAZIONI, SUPERFICIE INTEGRANTE (pura, prevalente, mista, secondaria), SUPERFICIE RIPETUTA (promiscua, piante nelle tare e sparse).

V. - Superficie e produzione delle singole coltivazioni - Densità delle coltivazioni legnose

Table V: Surface and production of individual crops - Density of leguminous crops. Columns: QUALITÀ DI COLTURA, SUPERFICIE (Integrante, ripetuta), PRODUZIONE (media per ettaro, totale in base al rendim. unit.).

VI. - Produzione dei cereali

Table VI: Production of cereals. Columns: COLTIVAZIONI, SUPERFICIE complessiva, PRODUZIONE (media per ettaro, totale in base al rendim. unit.).

VII. - Produzione dei foraggi

Table VII: Production of forage. Columns: COLTIVAZIONI, PROD. TOT. (1923-'28, 1929), PROD. ACCESSORIA, PROD. TOT. (1923-'28, 1929).

(*) Vedi « Avvertenze alle tavole »: pag. 1.

Table I: General data. Columns include: 1. Dati geografici (Geographical data), 2. Popolazione (Censim. 21-IV-1981-IX) (Population), 3. Popolazione agricola (*) (Censim. 21-IV-1981-IX) (Agricultural population), 4. Aziende agricole (*) (Censim. agr. 19-III-1980-VIII) (Agricultural enterprises), 5. Bestiame (*) (Censim. agr. 19-III-1980-VIII) (Livestock).

II. - Superficie per qualità di coltura

III. - Ripartizione superficie seminativi

IV. - Superficie e densità delle colture legnose (*)

Table II: Surface by quality of cultivation. Columns: QUALITÀ DI COLTURA (Quality of cultivation), SUPERFICIE (ettari) (Surface in hectares), with sub-columns for quality and total.

Table III: Distribution of sown surface. Columns: COLTIVAZIONI (Cultivations), SUPERFICIE (ettari) (Surface in hectares), and FUPERF. RIPETUTA COLTIVAZIONI INTERCALARI (ettari) (Repetitive intercultural surface).

Table IV: Surface and density of woody crops. Columns: COLTIVAZIONI (Cultivations), SUPERFICIE INTEGRANTE (Surface integrant), and SUPERFICIE RIPETUTA (Repetitive surface).

V. - Superficie e produzione delle singole coltivazioni - Densità delle coltivazioni legnose

Table V: Surface and production of single cultivations - Density of woody cultivations. Columns include: QUALITÀ DI COLTURA E COLTIVAZIONI (Quality of cultivation and cultivations), SUPERFICIE (ettari) (Surface in hectares), PRODUZIONE (quintali) (Production in quintals), and SUPERFICIE (ettari) (Surface in hectares).

VI. - Produzione dei cereali

VII. - Produzione dei foraggi

Table VI: Production of cereals. Columns: COLTIVAZIONI (Cultivations), SUPERFICIE complessiva (ettari) (Total surface in hectares), and PRODUZIONE (q.) (Production in quintals).

Table VII: Production of forage. Columns: COLTIVAZIONI (Cultivations), PROD. TOT. (Prod. tot.) (Total production), and PROD. ACCESSORIA (Prod. accessoria) (Accessory production).

(*) Vedi « Avvertenze alle tavole »: pag. 1.

53. - PENTONE

REGIONE AGRARIA DI COLLINA

ZONA AGRARIA IV

Tav. III.

I. - Dati generali

COLLINARE DI PETILIA POLICASTRO

Table I: Dati generali. Columns: 1. Dati geografici, 2. Popolazione (Censim. 21-IV-1931-IX), 3. Popolazione agricola (*), 4. Aziende agricole (*), 5. Bestiame (*).

II. - Superficie per qualità di coltura

III. - Ripartizione superficie seminativi

IV. - Superficie e densità delle colture legnose (*)

Table II: Superficie per qualità di coltura. Columns: Qualità di coltura, Qualità di coltura (semplici, con piante legnose, totale).

Table III: Ripartizione superficie seminativi. Columns: Coltivazioni, Superficie integrante, nelle colt. legn. spec., totale.

Table IV: Superficie e densità delle colture legnose (*). Columns: Coltivazioni, Superficie integrante (pura, prevalente, totale), Superficie ripetuta (a coltura promiscua, piante nelle tare e sparse).

V. - Superficie e produzione delle singole coltivazioni - Densità delle coltivazioni legnose

Table V: Superficie e produzione delle singole coltivazioni - Densità delle coltivazioni legnose. Columns: Qualità di coltura, Superficie (integrante, ripetuta), Produzione (media per ettaro, totale in base al rendim. unit.), Qualità di coltura, Superficie (integrante, ripetuta), Produzione (media per ha. sulla superf. integ. a colt. pura, totale).

(*) In orti industriali. - (*) 15,0% uva per consumo diretto. - (*) 1,0% essiccata. - (*) Altri prodotti da colture legnose, rispettiv. nel sessennio 1923-28 e nell'anno 1929: legna da ardere, q. 3.809 e q. 4.500; castagne, q. 827 e q. 952; ghiande, q. 41.385 e q. 46.766. - (*) Strame; 1923-28, q. 1.930; 1929, q. 2.055.

VI. - Produzione dei cereali

VII. - Produzione dei foraggi

Table VI: Produzione dei cereali. Columns: Coltivazioni, Superficie complessiva (ettari), Produzione (media per ettaro, totale in base al rend. unit.).

Table VII: Produzione dei foraggi. Columns: Coltivazioni, Prod. tot. (media 1923-28, 1929), Prod. accessoria, Prod. tot. (media 1923-28, 1929).

(*) Vedi « Avvertenze alle tavole »: pag. 1.

54. - PETILIA POLICASTRO

REGIONE AGRARIA DI COLLINA

ZONA AGRARIA IV

Tav. III.

I. - Dati generali

COLLINARE DI PETILIA POLICASTRO

Table I: General data including geographical coordinates, population (total and agricultural), agricultural holdings, and livestock statistics.

II. - Superficie per qualità di coltura

III. - Ripartizione superficie seminativi

IV. - Superficie e densità delle colture legnose (*)

Table II: Surface area by quality of cultivation, showing simple and total areas for various crop types.

Table III: Distribution of sown surface, detailing areas for different types of crops and permanent crops.

Table IV: Surface area and density of woody crops, including detailed breakdowns of integrated and repeated surfaces.

V. - Superficie e produzione delle singole coltivazioni - Densità delle coltivazioni legnose

Table V: Detailed production and density data for individual crops, including cereals, legumes, and woody crops.

VI. - Produzione dei cereali

VII. - Produzione dei foraggi

Table VI: Production of cereals, showing yields per hectare for various crop types.

Table VII: Production of forage, detailing yields for different types of forage crops.

* Vedi « Avvertenze alle tavole »: pag. 1.

55. - PETRONÀ

REGIONE AGRARIA DI COLLINA

ZONA AGRARIA IV

Tav. III.

I. - Dati generali

COLLINARE DI PETILIA POLICASTRO

Table I: General data including population, agricultural holdings, and livestock statistics.

II. - Superficie per qualità di coltura

Table II: Surface area by quality of cultivation, categorized by type of crop and land use.

III. - Ripartizione superficie seminativi

Table III: Distribution of sown surface area by crop type and land use.

IV. - Superficie e densità delle colture legnose (*)

Table IV: Surface area and density of woody crops, including vineyards and orchards.

V. - Superficie e produzione delle singole coltivazioni - Densità delle coltivazioni legnose

Table V: Detailed data on surface area and production of individual crops, including density of woody crops.

Footnote explaining symbols and abbreviations used in the tables, such as (1) for specific crop types and (2) for production methods.

VI. - Produzione dei cereali

Table VI: Production of cereals, showing yield and total production for various grain types.

VII. - Produzione dei foraggi

Table VII: Production of forage crops, including hay and silage, and associated accessory products.

(*) Vedi « Avvertenze alle tavole »: pag. 1.

56. - SAN PIETRO APOSTOLO

REGIONE AGRARIA DI COLLINA

ZONA AGRARIA IV

Tav. III.

I. - Dati generali

COLLINARE DI PETILIA POLICASTRO

Table I: General data including geographical data, population, agricultural population, farms, and livestock.

II. - Superficie per qualità di coltura

III. - Ripartizione superficie seminativi

IV. - Superficie e densità delle colture legnose (*)

Table II: Surface area by quality of cultivation.

Table III: Distribution of sown surface.

Table IV: Surface area and density of woody crops.

V. - Superficie e produzione delle singole coltivazioni - Densità delle coltivazioni legnose

Table V: Surface area and production of individual crops, including woody crops.

VI. - Produzione dei cereali

VII. - Produzione dei foraggi

Table VI: Production of cereals.

Table VII: Production of forage.

(*) Vedi « Avvertenze alle tavole »: pag. 1.

57. - SAVELLI

REGIONE AGRARIA DI COLLINA

ZONA AGRARIA IV

Tav. III.

I. - Dati generali

COLLINARE DI PETILIA POLICASTRO

Table I: Dati generali. Columns: 1. Dati geografici, 2. Popolazione (Censim. 21-IV-1931-IX), 3. Popolazione agricola (*), 4. Aziende agricole (*), 5. Bestiame (*).

II. - Superficie per qualità di coltura

Table II: Superficie per qualità di coltura. Columns: QUALITÀ DI COLTURA, Qualità di coltura (semplici, con piante legnose, totale), SUPERFICIE (ettari).

III. - Ripartizione superficie seminativi

Table III: Ripartizione superficie seminativi. Columns: COLTIVAZIONI, SUPERFICIE INTEGRANTE (ettari), nel seminativi, nelle colt. legn. spec., totale.

IV. - Superficie e densità delle colture legnose (*)

Table IV: Superficie e densità delle colture legnose (*). Columns: COLTIVAZIONI, SUPERFICIE INTEGRANTE (a coltura specializzata pura, mista, prevalente, totale), SUPERFICIE RIPETUTA (a coltura promiscua, piante nelle tare e sparse).

V. - Superficie e produzione delle singole colture - Densità delle colture legnose

Table V: Superficie e produzione delle singole colture - Densità delle colture legnose. Columns: QUALITÀ DI COLTURA, SUPERFICIE (ettari), PRODUZIONE (quintali), QUALITÀ DI COLTURA, SUPERFICIE (ettari), PRODUZIONE (quintali).

VI. - Produzione dei cereali

Table VI: Produzione dei cereali. Columns: COLTIVAZIONI, SUPERFICIE complessiva (ettari), PRODUZIONE (q.) per ettaro, totale in base al rend. unit.

VII. - Produzione dei foraggi

Table VII: Produzione dei foraggi. Columns: COLTIVAZIONI, PROD. TOT. (media 1923-28, 1929), PROD. ACCESSORIA, PROD. TOT. (media 1923-28, 1929).

(*) Vedi « Avvertenze alle tavole »: pag. 1.

58. - SELLIA

REGIONE AGRARIA DI COLLINA

ZONA AGRARIA IV

Tav. III.

I. - Dati generali

COLLINARE DI PETILIA POLICASTRO

Table I: General data. Columns include: 1. Dati geografici (Geographical data), 2. Popolazione (Population), 3. Popolazione agricola (Agricultural population), 4. Aziende agricole (Agricultural enterprises), 5. Bestiame (Livestock).

II. - Superficie per qualità di coltura

III. - Ripartizione superficie seminativi

IV. - Superficie e densità delle colture legnose (*)

Table II: Surface by quality of cultivation. Columns: Qualità di coltura (Quality of cultivation), Qualità di coltura (Quality of cultivation), Superficie (ettari) (Surface in hectares).

Table III: Distribution of sown surface. Columns: Coltivazioni (Cultivations), Superficie integrante (Integrating surface), Superficie ripetuta (Repeating surface), Totale (Total).

Table IV: Surface and density of woody crops. Columns: Coltivazioni (Cultivations), Superficie integrante (Integrating surface), Superficie ripetuta (Repeating surface), Densità (Density).

V. - Superficie e produzione delle singole coltivazioni - Densità delle coltivazioni legnose

Table V: Surface and production of individual cultivations - Density of woody cultivations. Columns: Qualità di coltura (Quality of cultivation), Superficie (ettari) (Surface in hectares), Produzione (quintali) (Production in quintals), Densità (Density).

VI. - Produzione dei cereali

VII. - Produzione dei foraggi

Table VI: Production of cereals. Columns: Coltivazioni (Cultivations), Superficie complessiva (Total surface), Produzione (q.) (Production in quintals).

Table VII: Production of forage. Columns: Coltivazioni (Cultivations), Prod. Tot. (Total production), Produz. Accessoria (Accessory production).

(*) Vedi « Avvertenze alle tavole »: pag. 1.

59. - SERSALE

REGIONE AGRARIA DI COLLINA

ZONA AGRARIA IV

Tav. III.

I. - Dati generali.

COLLINARE DI PETILIA POLICASTRO

Table I: Dati generali. Columns: 1. Dati geografici, 2. Popolazione (1931-IX), 3. Popolazione (1931-IX), 4. Aziende agricole (1931-VIII), 5. Bestiame (1931-VIII). Includes data on area, population, farms, and livestock.

II. - Superficie per qualità di coltura

Table II: Superficie per qualità di coltura. Columns: Qualità di coltura, Qualità di coltura (semplici, con piante legnose), totale. Lists various crop types and their respective areas.

III. - Ripartizione superficie seminativi

Table III: Ripartizione superficie seminativi. Columns: Coltivazioni, Superficie integrante, nei seminativi, nelle colt. legn. spec., totale. Details the distribution of sown areas.

IV. - Superficie e densità delle colture legnose (*)

Table IV: Superficie e densità delle colture legnose. Columns: Coltivazioni, Superficie integrante (pura, prevalente, totale), Superficie ripetuta (secondaria, promiscua, piante sparse). Focuses on woody crops and their densities.

V. - Superficie e produzione delle singole coltivazioni - Densità delle coltivazioni legnose

Table V: Superficie e produzione delle singole coltivazioni. Large table with multiple columns for crop quality, area, production (average and total), and density. Includes a detailed list of crops like wheat, corn, and various fruits.

VI. - Produzione dei cereali

Table VI: Produzione dei cereali. Columns: Coltivazioni, Produzione (media per ettaro, totale in base al rend. unit.). Focuses on the production of wheat, corn, and other cereals.

VII. - Produzione dei foraggi

Table VII: Produzione dei foraggi. Columns: Coltivazioni, Produzione (prod. tot., prod. accessoria). Details the production of forage crops and related products.

(*) Vedi « Avvertenze alle tavole »: pag. 1.

60. - UMBRIATICO

REGIONE AGRARIA DI COLLINA

ZONA AGRARIA IV

Tav. II.

I. - Dati generali

COLLINARE DI PETILIA POLICASTRO

Table I: General data. Columns include: 1. Dati geografici (Geographical data), 2. Popolazione (Population), 3. Popolazione agricola (Agricultural population), 4. Aziende agricole (Agricultural enterprises), 5. Bestiame (Livestock).

II. - Superficie per qualità di coltura

III. - Ripartizione superficie seminativi

IV. - Superficie e densità delle colture legnose (*)

Table II: Surface by quality of cultivation. Columns: Qualità di coltura (Quality of cultivation), Superficie (ettari) (Surface in hectares), Qualità di coltura (Quality of cultivation), Totale (Total).

Table III: Distribution of sown surface. Columns: Coltivazioni (Cultivations), Superficie (ettari) (Surface in hectares), Ripetuta (Repetitive), Totale (Total).

Table IV: Surface and density of woody crops. Columns: Coltivazioni (Cultivations), Superficie (ettari) (Surface in hectares), Densità (Density), Ripetuta (Repetitive), Totale (Total).

V. - Superficie e produzione delle singole coltivazioni - Densità delle coltivazioni legnose

Table V: Surface and production of individual cultivations - Density of woody cultivations. Columns: Qualità di coltura (Quality of cultivation), Superficie (ettari) (Surface in hectares), Produzione (quintali) (Production in quintals), Densità (Density), Ripetuta (Repetitive), Totale (Total).

VI. - Produzione dei cereali

VII. - Produzione dei foraggi

Table VI: Production of cereals. Columns: Coltivazioni (Cultivations), Superficie (ettari) (Surface in hectares), Produzione (q.) (Production in quintals), Totale (Total).

Table VII: Production of forage. Columns: Coltivazioni (Cultivations), Prod. Tot. (Prod. Tot.), Produz. Accessoria (Access. Prod.), Prod. Tot. (Prod. Tot.).

(*) Vedi « Avvertenze alle tavole »: pag. 1.

61. - VERZINO

REGIONE AGRARIA DI COLLINA

ZONA AGRARIA IV

Tav. III.

I. - Dati generali

COLLINARE DI PETILIA POLICASTRO

Table I: General data. Columns include: 1. Dati geografici (Geographical data), 2. Popolazione (Population), 3. Popolazione agricola (Agricultural population), 4. Aziende agricole (Agricultural enterprises), 5. Bestiame (Livestock).

II. - Superficie per qualità di coltura

III. - Ripartizione superficie seminativi

IV. - Superficie e densità delle colture legnose (*)

Table II: Surface by quality of cultivation. Columns: Qualità di coltura (Quality of cultivation), Superficie (ettari) (Surface in hectares), split into semplifici, con piante legnose, and totale.

Table III: Distribution of sown surface. Columns: Coltivazioni (Cultivations), Superficie integrale (ettari) (Integral surface in hectares), and Superficie ripetuta (ettari) (Repetitive surface in hectares).

Table IV: Surface and density of woody crops. Columns: Coltivazioni (Cultivations), Superficie integrale (ettari) (Integral surface in hectares), and Superficie ripetuta (ettari) (Repetitive surface in hectares).

V. - Superficie e produzione delle singole coltivazioni - Densità delle coltivazioni legnose

Table V: Surface and production of individual cultivations - Density of woody cultivations. Large table with multiple columns for cultivation types, surface, and production.

VI. - Produzione dei cereali

VII. - Produzione dei foraggi

Table VI: Production of cereals. Columns: Coltivazioni (Cultivations), Superficie complessiva (ettari) (Total surface in hectares), and Produzione (q.) (Production in quintals).

Table VII: Production of forage. Columns: Coltivazioni (Cultivations), Prod. Tot. (Prod. Tot.), and Produzione Accessoria (Accessory Production).

(*) Vedi « Avvertenze alle tavole »: pag. 1.

62. - ZAGARISE

REGIONE AGRARIA DI COLLINA

ZONA AGRARIA IV

Tav. III.

I. - Dati generali

COLLINARE DI PETILIA POLICASTRO

Table I: General data. Columns include: 1. Dati geografici (Geographical data), 2. Popolazione (Population), 3. Popolazione agricola (Agricultural population), 4. Aziende agricole (Agricultural enterprises), 5. Bestiame (Livestock).

II. - Superficie per qualità di coltura

III. - Ripartizione superficie seminativi

IV. - Superficie e densità delle colture legnose (*)

Table II: Surface by quality of cultivation. Columns: Qualità di coltura, Qualità di coltura (semplici, con piante legnose), Superficie (ettari) totale.

Table III: Distribution of sown surface. Columns: Coltivazioni, Superficie integrante, Ripetuta, Totale.

Table IV: Surface and density of woody crops. Columns: Coltivazioni, Superficie integrante (pura, prevalente, totale), Superficie ripetuta.

V. - Superficie e produzione delle singole coltivazioni - Densità delle coltivazioni legnose

Table V: Surface and production of individual crops - Density of woody crops. Large table with multiple columns for cultivation quality, surface, and production.

VI. - Produzione dei cereali

VII. - Produzione dei foraggi

Table VI: Production of cereals. Columns: Coltivazioni, Superficie complessiva, Produzione (media per ettaro, totale in base al rend. unit.).

Table VII: Production of forage. Columns: Coltivazioni, Prod. Tot., Produzione accessori.

(*) Vedi « Avvertenze alle tavole »: pag. 1.

63. - AMATO

REGIONE AGRARIA DI COLLINA

ZONA AGRARIA V
COLLINARE DI CATANZARO

Tav. III.

I. - Dati generali

Table with 5 main columns: 1. Dati geografici, 2. Popolazione, 3. Popolazione agricola, 4. Aziende agricole, 5. Bestiame. Includes geographical coordinates, population statistics, agricultural holdings, and livestock counts.

II. - Superficie per qualità di coltura

III. - Ripartizione superficie seminativi

IV. - Superficie e densità delle colture legnose (*)

Table showing agricultural quality by type: Seminativi, Prati permanenti, Pascoli permanenti, etc. Columns include quality type and surface area in hectares.

Table showing the distribution of sown surface: Cereali, Cereali industriali, Altre coltivazioni, etc. Columns include cultivation type and surface area.

Table showing surface and density of woody crops: Viti, Olivi, Agrumi, etc. Columns include cultivation type, surface area, and plant density.

V. - Superficie e produzione delle singole coltivazioni - Densità delle coltivazioni legnose

Large table with multiple columns: QUALITÀ DI COLTURA, SUPERFICIE (ettari), PRODUZIONE (quintali), etc. Lists various crops and their production and surface area.

VI. - Produzione dei cereali

VII. - Produzione dei foraggi

Table showing cereal production: Frumento, Riso, Cereali minori. Columns include cultivation type and production in quintals.

Table showing forage production: Prati avvicendati, Erbai annuali, etc. Columns include cultivation type and production in quintals.

(*) Vedi « Avvertenze alle tavole »: pag. 1.

64. - ANDALI

REGIONE AGRARIA DI COLLINA

ZONA AGRARIA V

COLLINARE DI CATANZARO

Tav. II.

I. - Dati generali

Table I: General data including geographical data, population, agricultural population, farms, and livestock.

II. - Superficie per qualità di coltura

III. - Ripartizione superficie seminativi

IV. - Superficie e densità delle colture legnose (*)

Table II: Surface area by quality of cultivation.

Table III: Distribution of sown surface.

Table IV: Surface area and density of woody crops.

V. - Superficie e produzione delle singole coltivazioni - Densità delle coltivazioni legnose

Table V: Surface area and production of individual crops, including woody crops.

VI. - Produzione dei cereali

VII. - Produzione dei foraggi

Table VI: Production of cereals.

Table VII: Production of forage.

(*) Vedi « Avvertenze alle tavole »: pag. 1.

65. - BELCASTRO

REGIONE AGRARIA DI COLLINA

ZONA AGRARIA V

COLLINARE DI CATANZARO

I. - Dati generali

Table I: General data including geographical data, population, agricultural population, agricultural enterprises, and livestock.

II. - Superficie per qualità di coltura

Table II: Surface area by quality of cultivation, showing various agricultural categories and their respective areas.

III. - Ripartizione superficie seminativi

Table III: Distribution of sown surface area, detailing different types of crops and their sown areas.

IV. - Superficie e densità delle colture legnose (*)

Table IV: Surface area and density of woody crops, including vineyards, olive groves, and other woody plants.

V. - Superficie e produzione delle singole coltivazioni - Densità delle coltivazioni legnose

Table V: Surface area and production of individual crops, including detailed data on various agricultural products and their yields.

VI. - Produzione dei cereali

Table VI: Production of cereals, showing data for wheat, rice, and other grain crops.

VII. - Produzione dei foraggi

Table VII: Production of forage, detailing the production of hay and other feed crops.

(*) Vedi « Avvertenze alle tavole »: pag. 1.

66. - CARAFFA DI CATANZARO

REGIONE AGRARIA DI COLLINA

ZONA AGRARIA V

COLLINARE DI CATANZARO

Tav. II.

I. - Dati generali

Table with 5 main sections: 1. Dati geografici, 2. Popolazione, 3. Popolazione agricola, 4. Aziende agricole, 5. Bestiame. Includes data on area, population, farms, and livestock.

II. - Superficie per qualità di coltura

Table showing agricultural surface by quality (Qualità di coltura) and type (Semplici, con piante legnose, totale).

III. - Ripartizione superficie seminativi

Table showing the distribution of sown surface (Superficie irrigante, Superf. ripetuta) across different crops.

IV. - Superficie e densità delle colture legnose (*)

Table showing surface and density of woody crops (Viti, Olivi, Agrumi, etc.) in pure and mixed forms.

V. - Superficie e produzione delle singole coltivazioni - Densità delle coltivazioni legnose

Large table detailing surface and production for various crops (Seminativi, Prati, etc.) and woody crops (Viti, Olivi, etc.).

VI. - Produzione dei cereali

Table showing the production of cereals (Frumento, Riso, etc.) by type and quality.

VII. - Produzione dei foraggi

Table showing the production of forage (Prati, etc.) and accessory products.

(*) Vedi « Avvertenze alle tavole »: pag. 1.

67. - CATANZARO

REGIONE AGRARIA DI COLLINA

ZONA AGRARIA V
COLLINARE DI CATANZARO

Tab. II.

I. - Dati generali

Table with 5 main columns: 1. Dati geografici, 2. Popolazione (Censim. 21-IV-1931-IX), 3. Popolazione agricola (*), 4. Aziende agricole (*), 5. Bestiame (*). Includes geographical data, population statistics, agricultural enterprises, and livestock counts.

II. - Superficie per qualità di coltura

Table showing surface area by crop quality. Columns: QUALITÀ DI COLTURA, SUPERFICIE (ettari) with sub-columns for semplif, con piante legnose, and totale.

III. - Ripartizione superficie seminativi

Table showing the distribution of sown surface. Columns: COLTIVAZIONI, SUPERFICIE INTEGRANTE (ettari), and SUPERF. RIPETUTA COLTIVAZIONI INTERCALARI (ettari).

IV. - Superficie e densità delle colture legnose (*)

Table showing surface and density of leguminous crops. Columns: COLTIVAZIONI, SUPERFICIE INTEGRANTE (a coltura specializzata), and SUPERFICIE RIPETUTA (a coltura promiscua).

V. - Superficie e produzione delle singole coltivazioni - Densità delle coltivazioni legnose

Large table with multiple columns: N. elenco coltivaz., QUALITÀ DI COLTURA, SUPERFICIE (ettari), PRODUZIONE (quintali), and N. elenco coltivaz. Includes detailed data for various crops like wheat, corn, and legumes.

VI. - Produzione dei cereali

Table showing cereal production. Columns: COLTIVAZIONI, SUPERFICIE complessiva (ettari), and PRODUZIONE (q.) with sub-columns for media per ettaro and totale in base al rend. unit.

VII. - Produzione dei foraggi

Table showing forage production. Columns: COLTIVAZIONI, PROD. TOT., and PROD. ACCESSORIA. Includes data for various forage types and their production.

(*) Vedi « Avvertenze alle tavole »: pag. 1.

68. - CRÒPANI

REGIONE AGRARIA DI COLLINA

ZONA AGRARIA V

COLLINARE DI CATANZARO

Tav. III.

I. - Dati generali

Table I: General data including geographical data, population (total and agricultural), agricultural enterprises, and livestock statistics.

II. - Superficie per qualità di coltura

Table II: Surface area by quality of cultivation, categorized by type of cultivation (arable, permanent, etc.).

III. - Ripartizione superficie seminativi

Table III: Distribution of sown surface area by crop type (cereals, industrial crops, etc.).

IV. - Superficie e densità delle colture legnose (*)

Table IV: Surface area and density of woody crops, including detailed breakdown by species and type of plantation.

V. - Superficie e produzione delle singole coltivazioni - Densità delle coltivazioni legnose

Table V: Detailed data on surface area and production of individual crops, including woody crops, with sub-tables for production and density.

VI. - Produzione dei cereali

Table VI: Production of cereals, showing yield per hectare and total production for various crop types.

VII. - Produzione dei foraggi

Table VII: Production of forage, including accessorial production and total yield for different types of forage.

(*) Vedi « Avvertenze alle tavole »: pag. 1.

69. - MARCEDUSA

REGIONE AGRARIA DI COLLINA

ZONA AGRARIA V

COLLINARE DI CATANZARO

Tav. III.

I. - Dati generali

Table I: General data. Columns include: 1. Dati geografici (Geographical data), 2. Popolazione (Population), 3. Popolazione agricola (Agricultural population), 4. Aziende agricole (Agricultural enterprises), 5. Bestiame (Livestock).

II. - Superficie per qualità di coltura

III. - Ripartizione superficie seminativi

IV. - Superficie e densità delle colture legnose (*)

Table II: Surface by quality of cultivation. Columns: QUALITÀ DI COLTURA, qualità di coltura (semplificata, con piante legnose, totale).

Table III: Distribution of sown surface. Columns: COLTIVAZIONI, SUPERFICIE INTEGRANTE, SUPERF. RIPETUTA COLTIVAZIONI INTERCALARI.

Table IV: Surface and density of woody crops. Columns: COLTIVAZIONI, SUPERFICIE INTEGRANTE (pura, mista), SUPERFICIE RIPETUTA (a coltura specializzata, a coltura promiscua).

V. - Superficie e produzione delle singole coltivazioni - Densità delle coltivazioni legnose

Table V: Surface and production of individual crops - Density of woody crops. Large table with columns for crop quality, surface (integrante, ripetuta), production (media per ettaro, totale in base al rendim. unit.), and density (a coltura pura, mista, ripetuta).

VI. - Produzione dei cereali

VII. - Produzione dei foraggi

Table VI: Production of cereals. Columns: COLTIVAZIONI, SUPERFICIE complessiva, PRODUZIONE (q.) per ettaro and totale in base al rendim. unit.

Table VII: Production of forage. Columns: COLTIVAZIONI, PROD. TOT. (media 1923-28, 1929), PROD. ACCESSORIA, PROD. TOT. (media 1923-28, 1929).

(*) Vedi « Avvertenze alle tavole »: pag. 1.

70. - MARCELLINARA

REGIONE AGRARIA DI COLLINA

ZONA AGRARIA V

Tav. III.

L - Dati generali

COLLINARE DI CATANZARO

Table with 5 main columns: 1. Dati geografici, 2. Popolazione (Censim. 21-IV-1931-IX), 3. Popolazione agricola (*), 4. Aziende agricole (*), 5. Bestiame (*). Includes geographical data, population statistics, and agricultural holdings.

II. - Superficie per qualità di coltura

III. - Ripartizione superficie seminativi

IV. - Superficie e densità delle colture legnose (*)

Table II: Superficie per qualità di coltura. Columns: Qualità di coltura, Qualità di coltura (semplici, con piante legnose, totale), Superficie (ettari).

Table III: Ripartizione superficie seminativi. Columns: Coltivazioni, Superficie (ettari), Ripetuta (colt. nel seminativi, nelle colt. legn. spec., totale).

Table IV: Superficie e densità delle colture legnose (*). Columns: Coltivazioni, Superficie (ettari), Densità (n. medio piante per ha.), Ripetuta.

V. - Superficie e produzione delle singole coltivazioni - Densità delle coltivazioni legnose

Table V: Superficie e produzione delle singole coltivazioni. Multiple columns for surface area, production (quintals), and density for various crops like wheat, rice, and legumes.

(*) Nell'oliveto. - (†) 10,0% primaticce. - (‡) Nelle colt. legn. specializ. - (§) 85% sulla, 15% erba medica, 15,0% irrigui. - (¶) 74,1% essicata. - (‡‡) Nespoli del Giappone. - (¶¶) Fichi d'India. - (¶¶¶) Produzz. totali rispettiv. nel sessennio 1923-'28 e nell'anno 1929: n. spole del Giappone, q. 20 e q. 32; fichi d'India, q. 1.200 e q. 1.200. - (¶¶¶¶) Altri prodotti da colture legnose, rispettiv. nel sessennio 1923-'28 e nell'anno 1929: legna da ardere, q. 11.232 e q. 11.232; castagne, q. 70 e q. 81; ghiande, q. 290 e q. 279.

VI. - Produzione dei cereali

VII. - Produzione dei foraggi

Table VI: Produzione dei cereali. Columns: Coltivazioni, Superficie complessiva (ettari), Produzione (q.), media per ettaro, totale in base al rend. unit.

Table VII: Produzione dei foraggi. Columns: Coltivazioni, Prod. tot. (media 1923-'28, 1929), Produz. accessoria, Prod. tot. (media 1923-'28, 1929).

(*) Vedi « Avvertenze alle tavole »: pag. 1

71. - MIGLIERINA

REGIONE AGRARIA DI COLLINA

ZONA AGRARIA V

Tav. II.

I. - Dati generali

COLLINARE DI CATANZARO

Table I: Dati generali. Columns include: 1. Dati geografici, 2. Popolazione (Censim. 21-IV-1931-IX), 3. Popolazione agricola (*), 4. Aziende agricole (*), 5. Bestiame (*).

II. - Superficie per qualità di coltura

Table II: Superficie per qualità di coltura. Columns: QUALITÀ DI COLTURA, SUPERFICIE (ettari) with sub-columns for semiplici, con piante legnose, and totale.

III. - Ripartizione superficie seminativi

Table III: Ripartizione superficie seminativi. Columns: COLTIVAZIONI, SUPERFICIE INTEGRANTE, SUPERF. RIPETUTA COLTIVAZIONI INTERCALARI.

IV. - Superficie e densità delle colture legnose (*)

Table IV: Superficie e densità delle colture legnose (*). Columns: COLTIVAZIONI, SUPERFICIE INTEGRANTE, SUPERFICIE RIPETUTA.

V. - Superficie e produzione delle singole coltivazioni - Densità delle coltivazioni legnose

Table V: Superficie e produzione delle singole coltivazioni - Densità delle coltivazioni legnose. Large table with columns for QUALITÀ DI COLTURA, SUPERFICIE, and PRODUZIONE.

(*) 60,0% essiccata. - (*) Altri prodotti da colture legnose, rispettivamente nel sessennio 1923-'28 e nell'anno 1929: legna da ardere, q. 5.142 e q. 4.511; castagne, q. 133 e q. 153.

VI. - Produzione dei cereali

Table VI: Produzione dei cereali. Columns: COLTIVAZIONI, SUPERFICIE, PRODUZIONE (q.).

VII. - Produzione dei foraggi

Table VII: Produzione dei foraggi. Columns: COLTIVAZIONI, PROD. TOT., PROD. ACCESSORIA.

(*) Vedi « Avvertenze alle tavole »: pag. 1.

73. - SIMERI E CRICHI

REGIONE AGRARIA DI COLLINA

ZONA AGRARIA V

Tav. III.

I. - Dati generali

COLLINARE DI CATANZARO

Table I: General data including geographical data, population (total and agricultural), agricultural holdings, and livestock statistics.

II. - Superficie per qualità di coltura

III. - Ripartizione superficie seminativi

IV. - Superficie e densità delle colture legnose (*)

Table II: Surface area by quality of cultivation, showing total and sub-categories like arable and forested land.

Table III: Distribution of sown surface, detailing various crops like cereals, industrial crops, and permanent crops.

Table IV: Surface area and density of woody crops, including vineyards, olive groves, and other fruit trees.

V. - Superficie e produzione delle singole coltivazioni - Densità delle coltivazioni legnose

Table V: Detailed data on surface area and production of individual crops, including density of woody crops and specific crop yields.

VI. - Produzione dei cereali

VII. - Produzione dei foraggi

Table VI: Production of cereals, showing yields for wheat, rice, and other grains.

Table VII: Production of forage, detailing yields for various types of hay and other feed crops.

(*) Vedi « Avvertenze alle tavole »: pag. 1.

74. - SOVERIA SIMERI

REGIONE AGRARIA DI COLLINA

ZONA AGRARIA V

COLLINARE DI CATANZARO

Tav. III.

I. - Dati generali

Table I: General data. Columns include: 1. Dati geografici (Geographical data), 2. Popolazione (Censim. 21-IV-1931-IX) (Population), 3. Popolazione agricola (*) (Censim. 21-IV-1931-IX) (Agricultural population), 4. Aziende agricole (*) (Censim. agr. 19-III-1930-VIII) (Agricultural enterprises), 5. Bestiame (*) (Censim. agr. 19-III-1930-VIII) (Livestock).

II. - Superficie per qualità di coltura

III. - Ripartizione superficie seminativi

IV. - Superficie e densità delle colture legnose (*)

Table II: Surface by quality of cultivation. Columns: QUALITÀ DI COLTURA, SUPERFICIE (ettari) - split into 'Qualità di coltura' (semplificata, con piante legnose) and 'totale'.

Table III: Distribution of sowing surface. Columns: COLTIVAZIONI, SUPERFICIE INTEGRANTE (ettari), SUPERF. RIPETUTA COLTIVAZIONI INTERCALARI (ettari) - split into 'nel seminativi' and 'nelle colt. legn. spec.', and 'totale'.

Table IV: Surface and density of woody crops. Columns: COLTIVAZIONI, SUPERFICIE INTEGRANTE (a coltura specializzata: pura, prevalente, mista; totale colt. 2-4; secondaria) and SUPERFICIE RIPETUTA (a coltura promiscua, piante nelle tare e sparso).

V. - Superficie e produzione delle singole coltivazioni - Densità delle coltivazioni legnose

Table V: Surface and production of individual crops - Density of woody crops. Columns: N. elenco coltivaz. (*), QUALITÀ DI COLTURA E COLTIVAZIONI, SUPERFICIE (ettari) - split into 'Integrante' and 'ripetuta', PRODUZIONE (quintali) - split into 'media per ettaro' and 'totale in base al rendim. unit.', and 'N. elenco coltivaz. (*)'.

VI. - Produzione dei cereali

VII. - Produzione dei foraggi

Table VI: Production of cereals. Columns: COLTIVAZIONI, SUPERFICIE COMPLESSIVA (ettari), PRODUZIONE (q.) - split into 'media per ettaro' and 'totale in base al rendim. unit.'.

Table VII: Production of forage. Columns: COLTIVAZIONI, PROD. TOT. (media 1923-28, 1929), PROD. ACCESSORIA, PROD. TOT. (media 1923-28, 1929).

(*) Vedi « Avvertenze alle tavole »: pag. 1.

75. - TIRIOLO

REGIONE AGRARIA DI COLLINA

ZONA AGRARIA V

Tav. III.

I. - Dati generali

COLLINARE DI CATANZARO

Table I: General data including geographical data, population, agricultural population, agricultural holdings, and livestock statistics.

II. - Superficie per qualità di coltura

III. - Ripartizione superficie seminativi

IV. - Superficie e densità delle colture legnose (*)

Table II: Surface area by quality of cultivation, showing simple and complex plantations.

Table III: Distribution of sown surface, categorized by crop type and land use.

Table IV: Surface area and density of woody crops, including vineyards and orchards.

V. - Superficie e produzione delle singole coltivazioni - Densità delle coltivazioni legnose

Table V: Detailed production and density data for individual crops, including cereals, legumes, and woody plants.

VI. - Produzione dei cereali

VII. - Produzione dei foraggi

Table VI: Production of cereals, detailing yields for wheat, rice, and other grains.

Table VII: Production of forage, including hay and other feed crops.

(*) Vedi « Avvertenze alle tavole »: pag. 1.

76. - CORTALE

REGIONE AGRARIA DI COLLINA

ZONA AGRARIA VI

Tab. III.

I. - Dati generali

COLLINARE DI NICASTRO

Table I: General data including geographical details, population (total and agricultural), and agricultural holdings (number, area, and system).

II. - Superficie per qualità di coltura

III. - Ripartizione superficie seminativi

IV. - Superficie e densità delle colture legnose (*)

Table II: Surface area by crop quality, showing simple and complex surfaces for various crop types.

Table III: Distribution of sown surface, detailing areas for different crop categories and their sub-types.

Table IV: Surface area and density of woody crops, including vineyards, olive groves, and other fruit trees.

V. - Superficie e produzione delle singole coltivazioni - Densità delle coltivazioni legnose

Table V: Detailed production and density data for individual crops, including cereals, legumes, and woody crops.

(*) Nell'oliveto. - (1) Ortaggi da frutti. - (2) Sulla. - (3) Lioietto. - (4) 60,0 % essicata. - (5) Altri prodotti da colture legnose, rispettiv. nel sessennio 1923-'28 e nell'anno 1929: legna da ardere, q. 6.751 e q. 6.960; castagne q. 20 e q. 23; ghiande q. 86 e q. 89

VI. - Produzione dei cereali

VII. - Produzione dei foraggi

Table VI: Production of cereals, showing yield per hectare and total production for various grain types.

Table VII: Production of forage, detailing the production of hay and other feed crops.

(*) Vedi « Avvertenze alle tavole »: pag. 1.

77. - CURINGA

REGIONE AGRARIA DI COLLINA

ZONA AGRARIA VI

Tav. III.

I. - Dati generali

COLLINARE DI NICASTRO

Table I: General data. Columns include: 1. Dati geografici (Geographical data), 2. Popolazione (Population), 3. Popolazione agricola (Agricultural population), 4. Aziende agricole (Agricultural enterprises), 5. Bestiame (Livestock).

II. - Superficie per qualità di coltura

III. - Ripartizione superficie seminativi

IV. - Superficie e densità delle colture legnose (*)

Table II: Surface by quality of cultivation. Columns: Qualità di coltura (Quality of cultivation), Superficie (ettari) (Surface in hectares).

Table III: Distribution of sown surface. Columns: Coltivazioni (Cultivations), Superficie (ettari) (Surface in hectares).

Table IV: Surface and density of woody crops. Columns: Coltivazioni (Cultivations), Superficie (ettari) (Surface in hectares), Densità (Density).

V. - Superficie e produzione delle singole coltivazioni - Densità delle coltivazioni legnose

Table V: Surface and production of individual cultivations - Density of woody cultivations. Large table with multiple columns for cultivation types, surface, and production.

VI. - Produzione del cerea

VII. - Produzione del foraggi

Table VI: Production of cereals. Columns: Coltivazioni (Cultivations), Superficie (ettari) (Surface in hectares), Produzione (q.) (Production in quintals).

Table VII: Production of forage. Columns: Coltivazioni (Cultivations), Prod. Tot. (Prod. Tot.), Produz. Accessoria (Access. Prod.), Prod. Tot. (Prod. Tot.).

(*) Vedi « Avvertenze alle tavole »: pag. 1

78. - FALERNA

REGIONE AGRARIA DI COLLINA

ZONA AGRARIA VI

Tav. II.

I. - Dati generali

COLLINARE DI NICASTRO

Table I: Dati generali. Columns include: 1. Dati geografici, 2. Popolazione (Presente, Residente), 3. Popolazione agricola (Posit. profess., Fam. capo famiglia, Fam. componenti), 4. Aziende agricole (Classi di ampiezza, Num., Superf. ha., Sistema di condur.), 5. Bestiame (Bovini, Equini, Suini, Ovini, Caprini).

II. - Superficie per qualità di coltura

III. - Ripartizione superficie seminativi

IV. - Superficie e densità delle colture legnose (*)

Table II: SUPERFICIE (ettari) per qualità di coltura. Columns: QUALITÀ DI COLTURA, Qualità di coltura (semplici, con piante legnose, totale).

Table III: COLTIVAZIONI per ripartizione superficie seminativi. Columns: COLTIVAZIONI, SUPERFICIE INVESTITA, nel semin., nelle colt. legn. spec., totale.

Table IV: COLTIVAZIONI per superficie e densità delle colture legnose. Columns: COLTIVAZIONI, SUPERFICIE INTEGRANTE (pura, prevalente, mista), SUPERFICIE RIPETUTA (a coltura promiscua, piante nelle tare e sparse).

V. - Superficie e produzione delle singole coltivazioni - Densità delle coltivazioni legnose

Table V: Detailed data for crops. Columns: QUALITÀ DI COLTURA, SUPERFICIE (integrante, ripetuta), PRODUZIONE (media per ettaro, totale in base al rendim. unit.), SUPERFICIE (integrante, ripetuta), PRODUZIONE (media per ha. sulla superf. integr. a colt. pura, totale).

(1) Nell'oliveto ha. 60; nel frutteto ha. 9; nel gelseto ha. 7. - (2) Id. rispettiv. ha. 66, ha. 8 ed ha. 4. - (3) Ha. 4 nel gelseto; ha. 3 nel frutteto ha. 14; nel gelseto ha. 3. - (4) Non stabili. - (5) Nelle colt. legn. specializz. - (6) Sulla. - (7) Favetta ed avena. - (8) Ha. 48 erbai annuali nelle colt. legn. specializz. - (9) 10,0 % per sala no'a, 1,0 % essiccata. - (10) Di nuovo impianto, non ancora in produz. - (11) 50,0 % essiccata. - (12) Fichi d'India. - (13) Altri prodotti da colture legnose, rispettiv. nel sessennio 1923-28 e nell'anno 1929: legna da ardere, q. 16.302 e q. 15.000; castagne q. 43 e q. 49. - (14) Strame: 1923-28, q. 1.228; 1929, q. 1.535.

VI. - Produzione dei cereali

VII. - Produzione dei foraggi

Table VI: Produzione dei cereali. Columns: COLTIVAZIONI, SUPERFICIE complessiva, PRODUZIONE (media per ettaro, totale in base al rendim. unit.).

Table VII: Produzione dei foraggi. Columns: COLTIVAZIONI, PROD. TOT. (1923-28, 1929), PROD. ACCESSORIA, PROD. TOT. (1923-28, 1929).

(*) Vedi « Avvertenze alle tavole »: pag. 1.

79. - FEROLETO ANTICO

REGIONE AGRARIA DI COLLINA

ZONA AGRARIA VI

COLLINARE DI NICASTRO

Tav. II.

I. - Dati generali

Table I: General data including geographical coordinates, population (total and agricultural), and agricultural holdings (number, area, and type).

II. - Superficie per qualità di coltura

III. - Ripartizione superficie seminativi

IV. - Superficie e densità delle colture legnose (*)

Table II: Surface area by quality of cultivation, categorized by type (e.g., arable, permanent, forest).

Table III: Distribution of sown surface, showing areas for various crops and permanent plots.

Table IV: Surface area and density of woody crops, including vineyards, olive groves, and orchards.

V. - Superficie e produzione delle singole coltivazioni - Densità delle coltivazioni legnose

Table V: Detailed data on surface area and production of individual crops, including cereals, legumes, and woody crops.

VI. - Produzione dei cereali

VII. - Produzione dei foraggi

Table VI: Production of cereals, showing yields for wheat, rice, and other grains.

Table VII: Production of forage, including hay and other feed crops.

(*) Vedi « Avvertenze alle tavole »: pag. 1.

Table I: General data. Columns include: 1. Dati geografici (Geographical data), 2. Popolazione (Population), 3. Popolazione agricola (Agricultural population), 4. Aziende agricole (Agricultural enterprises), 5. Bestiame (Livestock).

II. - Superficie per qualità di coltura

III. - Ripartizione superficie seminativi

IV. - Superficie e densità delle colture legnose (*)

Table II: Surface by quality of cultivation. Columns: QUALITÀ DI COLTURA, SUPERFICIE (ettari), Qualità di coltura (sempliei, con piante legnose, totale).

Table III: Distribution of sown surface. Columns: COLTIVAZIONI, SUPERFICIE INTEGRANTE, SUPERF. RIPETUTA COLTIVAZIONI INTERCALARI.

Table IV: Surface and density of woody crops. Columns: COLTIVAZIONI, SUPERFICIE INTEGRANTE (pura, prevalente, mista), SUPERFICIE RIPETUTA (secondaria, promiscua, piante nelle tare e sparse).

V. - Superficie e produzione delle singole coltivazioni - Densità delle coltivazioni legnose

Table V: Surface and production of individual crops. Columns: N. elenco coltivaz., QUALITÀ DI COLTURA, SUPERFICIE (integrante, ripetuta), PRODUZIONE (media per ettaro, totale in base al rendim. unit.), QUALITÀ DI COLTURA, SUPERFICIE (integrante, ripetuta), PRODUZIONE (media per ha., totale).

(*) Ha. 96 nell'oliveto; ha. 1 nel frutteto; ha. 1 nel gelseto. - (*) Nell'oliveto. - (*) Id. ha. 60; nel frutteto ha. 1; nel gelseto ha. 1. - (*) Nel gelseto. - (*) Ha. 3 nell'agrumeto. Per ha. 34 consoc. al granoturco maggengo. - (*) Consoc. al granoturco maggengo. - (*) In orti industriali nelle colt. legn. specializz. - (*) Id. con p. legn. - (*) Sulla. - (*) Preval. favetta. - (*) Ha. 37 erbai di favetta per rovescio. - (*) Ha. 135 erbai annuali nelle colt. legn. specializz. di cui ha. 68 favetta per rovescio; ha. 116 erbai intercalari di favetta per rovescio. - (*) Relativa ad ha. 37. - (*) Id. ad ha. 184. - (*) Id. ad ha. 221. - (*) 2,0% uva per consumo diretto. - (*) 1,0% per salamoia. - (*) 80,0% essiccata. - (*) Nespoli del Giappone. - (*) Fichi d'India. - (*) Produz. totali rispettiv. nel sessennio 1923-28 e nell'anno 1929: nespoli del Giappone, q. 6 e q. 8; fichi d'India, q. 420 e q. 560. - (*) Altri prodotti da colture legnose, rispettiv. nel sessennio 1923-28 e nell'anno 1929: legna da ardere, q. 37.100 e q. 37.100; legname da lavoro, m³ 22; e m³ 22; ghiande, q. 2.487 e q. 3.156. - (*) Strame: 1923-28 q. 251; 1929, q. 251.

VI. - Produzione dei cereali

VII. - Produzione dei foraggi

Table VI: Production of cereals. Columns: COLTIVAZIONI, SUPERFICIE complessiva (ettari), PRODUZIONE (q.) (media per ettaro, totale in base al rendim. unit.).

Table VII: Production of forage. Columns: COLTIVAZIONI, PROD. TOT. (media 1923-28, 1929), PROD. ACCESSORIA, PROD. TOT. (media 1923-28, 1929).

(*) Vedi « Avvertenze alle tavole »: pag. 1.

82. - GIZZERIA

REGIONE AGRARIA DI COLLINA

ZONA AGRARIA VI

Tav. III.

I. - Dati generali

COLLINARE DI NICASTRO

Table I: Dati generali. Columns include 1. Dati geografici, 2. Popolazione, 3. Popolazione agricola, 4. Aziende agricole, 5. Bestiame.

II. - Superficie per qualità di coltura

III. - Ripartizione superficie seminativi

IV. - Superficie e densità delle colture legnose (*)

Table II: Superficie per qualità di coltura. Columns: Qualità di coltura, Qualità di coltura (semplici, con piante legnose, totale).

Table III: Ripartizione superficie seminativi. Columns: Coltivazioni, Superficie integrante, Superficie ripetuta.

Table IV: Superficie e densità delle colture legnose. Columns: Coltivazioni, Superficie integrante, Superficie ripetuta.

V. - Superficie e produzione delle singole coltivazioni - Densità delle coltivazioni legnose

Table V: Superficie e produzione delle singole coltivazioni. Columns: Qualità di coltura, Superficie, Produzione (media per ettaro, totale in base al rend. unit.).

VI. - Produzione dei cereali

VII. - Produzione dei foraggi

Table VI: Produzione dei cereali. Columns: Coltivazioni, Superficie complessiva, Produzione (media per ettaro, totale).

Table VII: Produzione dei foraggi. Columns: Coltivazioni, Produzione Totale, Produzione Accessoria.

(*) Vedi « Avvertenze alle tavole »: pag. 1.

83. - JACURSO

REGIONE AGRARIA DI COLLINA

ZONA AGRARIA VI

Tav. III.

I. - Dati generali

COLLINARE DI NICASTRO

Table I: General data. Columns include: 1. Dati geografici (Geographical data), 2. Popolazione (Population), 3. Popolazione agricola (Agricultural population), 4. Aziende agricole (Agricultural enterprises), 5. Bestiame (Livestock).

II. - Superficie per qualità di coltura

III. - Ripartizione superficie seminativi

IV. - Superficie e densità delle colture legnose (*)

Table II: Surface by quality of cultivation. Columns: QUALITÀ DI COLTURA, Qualità di coltura (semplici, con piante legnose, totale).

Table III: Distribution of sown surface. Columns: COLTIVAZIONI, SUPERFICIE INTEGRANTE, SUPERF. RIPETUTA, totale.

Table IV: Surface and density of woody crops. Columns: COLTIVAZIONI, SUPERFICIE INTEGRANTE (pura, mista), SUPERFICIE RIPETUTA (a coltura specializzata, piante nelle tare e sparse).

V. - Superficie e produzione delle singole coltivazioni - Densità delle coltivazioni legnose

Table V: Surface and production of individual crops. Columns: QUALITÀ DI COLTURA, SUPERFICIE (integrante, ripetuta), PRODUZIONE (quintali), DENSITÀ (n. medio piante per ha.).

VI. - Produzione dei cereali

VII. - Produzione dei foraggi

Table VI: Production of cereals. Columns: COLTIVAZIONI, SUPERFICIE complessiva, PRODUZIONE (media per ettaro, totale in base al rend. unit.).

Table VII: Production of forage. Columns: COLTIVAZIONI, PROD. TOT. (1923-28, 1929), PROD. ACCESSORIA, PROD. TOT. (1923-28, 1929).

(*) Vedi « Avvertenze alle tavole »: pag. 1.

84. - MÀIDA

REGIONE AGRARIA DI COLLINA

ZONA AGRARIA VI

Tav. III.

I. - Dati generali.

COLLINARE DI NICASTRO

Table I: General data. Columns include: 1. Dati geografici (Geographical data), 2. Popolazione (Censim. 21-IV-1931-IX) (Population), 3. Popolazione agricola (*) (Censim. 21-IV-1931-IX) (Agricultural population), 4. Aziende agricole (*) (Censim. agr. 19-III-1930-VIII) (Agricultural enterprises), 5. Bestiame (*) (Censim. agr. 19-III-1930-VIII) (Livestock).

II. - Superficie per qualità di coltura

III. - Ripartizione superficie seminativi

IV. - Superficie e densità delle colture legnose (*)

Table II: Surface by quality of cultivation. Columns: QUALITÀ DI COLTURA, SUPERFICIE (ettari) - Qualità di coltura (semplici, con piante legnose, totale).

Table III: Distribution of sown surface. Columns: COLTIVAZIONI, SUPERFICIE INTEGRANTE (ettari) - nei seminativi, nelle colt. legn. spec., totale.

Table IV: Surface and density of woody crops. Columns: COLTIVAZIONI, SUPERFICIE INTEGRANTE (a coltura specializzata, pura, prevalente, mista, secondaria), SUPERFICIE RIPETUTA (a coltura promiscua, piante nelle tare e sparse).

V. - Superficie e produzione delle singole coltivazioni - Densità delle coltivazioni legnose

Table V: Surface and production of individual crops - Density of woody crops. Columns: QUALITÀ DI COLTURA, SUPERFICIE (ettari) - Integrante, ripetuta; PRODUZIONE (quintali) - media per ettaro, totale in base al rendim. unit.; COLTIVAZIONI.

VI. - Produzione dei cereali

VII. - Produzione dei foraggi

Table VI: Production of cereals. Columns: COLTIVAZIONI, SUPERFICIE complessiva (ettari), PRODUZIONE (q.) - media per ettaro, totale in base al rendim. unit.

Table VII: Production of forage. Columns: COLTIVAZIONI, PROD. TOT. - media 1923-28, 1929; PROD. ACCESSORIA - media 1923-28, 1929.

(*) Vedi « Avvertenze alle tavole »: pag. 1.

85. - MARTIRANO LOMBARDO

REGIONE AGRARIA DI COLLINA

ZONA AGRARIA VI

Tav. III.

I. - Dati generali

COLLINARE DI NICASTRO

Table I: General data. Columns include: 1. Dati geografici (Geographical data), 2. Popolazione (Population), 3. Popolazione agricola (Agricultural population), 4. Aziende agricole (Agricultural enterprises), 5. Bestiame (Livestock).

II. - Superficie per qualità di coltura

III. - Ripartizione superficie seminativi

IV. - Superficie e densità delle colture legnose (*)

Table II: Surface by quality of cultivation. Columns: Qualità di coltura (Quality of cultivation), Sempl. (Simple), Con piante legnose (With leguminous plants), Totale (Total).

Table III: Distribution of sown surface. Columns: Coltivazioni (Cultivations), Superficie integrante (Integrating surface), Ripetuta (Repetitive), Totale (Total).

Table IV: Surface and density of woody crops. Columns: Coltivazioni (Cultivations), Superficie integrante (Integrating surface), Ripetuta (Repetitive), Superficie complessiva (Total surface).

V. - Superficie e produzione delle singole coltivazioni - Densità delle coltivazioni legnose

Table V: Surface and production of individual cultivations - Density of woody cultivations. Large table with multiple columns for cultivation types, surface, and production.

VI. - Produzione dei cereali

VII. - Produzione dei foraggi

Table VI: Production of cereals. Columns: Coltivazioni (Cultivations), Superficie complessiva (Total surface), Produzione (Production).

Table VII: Production of forage. Columns: Coltivazioni (Cultivations), Prod. Tot. (Total production), Produz. Accessoria (Accessory production).

(*) Vedi « Avvertenze alle tavole »: pag. 1.

Table with 5 main sections: 1. Dati geografici, 2. Popolazione, 3. Popolazione agricola, 4. Aziende agricole, 5. Bestiame. Includes data on area, population, farms, and livestock.

II. - Superficie per qualità di coltura

III. - Ripartizione superficie seminativi

IV. - Superficie e densità delle colture legnose (*)

Table II: Superficie per qualità di coltura. Columns: Qualità di coltura, Sempl. (ettari), Con piante legnose (ettari), Totale (ettari).

Table III: Ripartizione superficie seminativi. Columns: Coltivazioni, Superficie integrante (ettari), Superficie ripetuta (ettari), Totale (ettari).

Table IV: Superficie e densità delle colture legnose. Columns: Coltivazioni, Superficie integrante (ettari), Superficie ripetuta (ettari), Densità (n. piante/ha).

V. - Superficie e produzione delle singole coltivazioni - Densità delle coltivazioni legnose

Table V: Superficie e produzione delle singole coltivazioni. Large table with columns for quality of cultivation, surface area, and production for various crops like wheat, rice, and legumes.

VI. - Produzione dei cereali

VII. - Produzione dei foraggi

Table VI: Produzione dei cereali. Columns: Coltivazioni, Superficie complessiva (ettari), Produzione (q) per ettaro, Totale.

Table VII: Produzione dei foraggi. Columns: Coltivazioni, Prod. tot. (q) per ettaro, Produzione accessoria.

(*) Vedi « Avvertenze alle tavole »: pag. 1.

88. - NOCERA TIRINESE

REGIONE AGRARIA DI COLLINA

ZONA AGRARIA VI

Tab. III.

I. - Dati generali

COLLINARE DI NICASTRO

Table I: Dati generali. Columns include: 1. Dati geografici, 2. Popolazione, 3. Popolazione agricola, 4. Aziende agricole, 5. Bestiame.

II. - Superficie per qualità di coltura

III. - Ripartizione superficie seminativi

IV. - Superficie e densità delle colture legnose

Table II: Superficie per qualità di coltura. Columns: Qualità di coltura, Qualità di coltura (semplici, con piante legnose, totale).

Table III: Ripartizione superficie seminativi. Columns: Coltivazioni, Superficie (integrante, nel seminativi, nelle colt. legn. spec., totale).

Table IV: Superficie e densità delle colture legnose. Columns: Coltivazioni, Superficie (integrante, mista, totale), Densità (n. medio piante per ha.).

V. - Superficie e produzione delle singole coltivazioni - Densità delle coltivazioni legnose

Table V: Superficie e produzione delle singole coltivazioni. Columns: Qualità di coltura, Superficie (integrante, ripetuta), Produzione (media per ettaro, totale in base al rend. unit.), Densità (n. medio piante per ha.).

(*) Ha. 283 nell'oliveto; ha. 7 nel gelseto; ha. 2 nel frutteto. - (*) 25,0% marzuolo. - (*) Nell'oliveto. - (*) Id. ha. 253; nell'agrumeto ha. 8; nel gelseto ha. 7; nel frutteto ha. 1. - (*) Ha. 14 nell'agrumeto; ha. 5 nel gelseto; ha. 2 nel frutteto. - (*) Ha. 259 nell'oliveto; ha. 1 nel frutteto. - (*) Non stabili. - (*) Nelle colt. legn. specializz. - (*) Erba medica. - (*) Favetta ed avena. - (*) Ha. 109 erbai annuali nelle colt. legn. specializz. - (*) 3,0% uva da tavola, 3,0% per consumo diretto. - (*) 1,0% per salamoia, 1,0% essiccata. - (*) 59,8% essiccata. - (*) Fichi d'India. - (*) Altri prodotti da colture legnose, rispettiv. nel sessennio 1923-28 e nell'anno 1929: legna da ardere, q. 77.805 e q. 77.949; ghiande q. 825 e q. 901. - (*) Strame: 1923-28, q. 4.036; 1929, q. 4.127.

VI. - Produzione dei cereali

VII. - Produzione dei foraggi

Table VI: Produzione dei cereali. Columns: Coltivazioni, Superficie complessiva, Produzione (media per ettaro, totale in base al rend. unit.).

Table VII: Produzione dei foraggi. Columns: Coltivazioni, Produzione Totale (1923-28, 1929), Produzione Accessoria (media 1923-28, 1929).

(*) Vedi « Avvertenze alle tavole »: pag. 1.

89. - PIANÒPOLI

REGIONE AGRARIA DI COLLINA

ZONA AGRARIA VI

Tav. III.

COLLINARE DI NICASTRO

I. - Dati generali

Table I: General data including geographical data, population, agricultural population, farms, and livestock.

II. - Superficie per qualità di coltura

III. - Ripartizione superficie seminativi

IV. - Superficie e densità delle colture legnose (*)

Table II: Surface area by quality of cultivation.

Table III: Distribution of sown surface.

Table IV: Surface area and density of woody crops.

V. - Superficie e produzione delle singole coltivazioni. - Densità delle coltivazioni legnose.

Table V: Surface area and production of individual crops, including density of woody crops.

VI. - Produzione dei cereali

VII. - Produzione dei foraggi

Table VI: Production of cereals.

Table VII: Production of forage.

(*) Vedi « Avvertenze alle tavole »: pag. 1.

90. - POLIA

REGIONE AGRARIA VI COLLINA

ZONA AGRARIA VI

COLLINARE DI NICASTRO

L - Dati generali

Tab. III.

Table with 5 main columns: 1. Dati geografici, 2. Popolazione, 3. Popolazione agricola, 4. Aziende agricole, 5. Bestiame. Includes geographical data, population statistics, agricultural holdings, and livestock counts.

II. - Superficie per qualità di coltura

Table showing surface area by crop quality. Columns include quality of cultivation, simple and complex plant surfaces, and total surface area.

III. - Ripartizione superficie seminativi

Table showing the distribution of sown surface. Columns include cultivation types, sown surface, and total surface area.

IV. - Superficie e densità delle colture legnose (*)

Table showing surface area and density of woody crops. Columns include cultivation types, surface area, and density of plants per hectare.

V. - Superficie e produzione delle singole coltivazioni - Densità delle coltivazioni legnose

Large table showing surface area and production of individual crops. Columns include crop quality, surface area, production (quintals), and density of woody crops.

VI. - Produzione dei cereali

Table showing the production of cereals. Columns include cultivation types, surface area, and production (quintals).

VII. - Produzione dei foraggi

Table showing the production of forage. Columns include cultivation types, total production, and accessory production.

(*) Vedi « Avvertenze alle tavole »: pag. 1.

Tav. III.

I. - Dati generali

Table with 5 main columns: 1. Dati geografici, 2. Popolazione, 3. Popolazione agricola, 4. Aziende agricole, 5. Bestiame. Includes geographical coordinates, population statistics, agricultural holdings, and livestock counts.

II. - Superficie per qualità di coltura

III. - Ripartizione superficie seminativi

IV. - Superficie e densità delle colture legnose (*)

Table showing surface area by crop quality (QUALITÀ DI COLTURA) and total area (UPERFICIE). Categories include seminativi, prati permanenti, pascoli permanenti, etc.

Table showing the distribution of surface area for arable lands (COLTIVAZIONI) and the repetition of surface area (SUPERF. RIPETUTA). Includes categories like cereali, orti, etc.

Table showing surface area and density of woody crops (COLTIVAZIONI). Includes categories like viti, olivi, agrumi, etc., and details on planting density.

V. - Superficie e produzione delle singole coltivarioni - Densità delle coltivarioni legnose

Large table showing surface area and production of individual crops (COLTIVAZIONI). Includes detailed data for various crops like wheat, rice, legumes, and woody crops, with production in quintals and density in plants per hectare.

VI. - Produzione dei cereali

VII. - Produzione dei foraggi

Table showing the production of cereals (COLTIVAZIONI). Includes data for wheat, rice, and other grains, with production in quintals and yield per hectare.

Table showing the production of forage (COLTIVAZIONI). Includes data for various types of forage, such as hay and silage, with production in quintals.

(*) Vedi « Avvertenze alle tavole »: pag. 1.

92. - SAN MANGO D'AQUINO

REGIONE AGRARIA DI COLLINA

ZONA AGRARIA VI

COLLINARE DI NICASTRO

Tav. III.

I. - Dati generali

Table I: General data. Columns include: 1. Dati geografici (Geographical data), 2. Popolazione (Population), 3. Popolazione agricola (Agricultural population), 4. Aziende agricole (Agricultural enterprises), 5. Bestiame (Livestock).

II. - Superficie per qualità di coltura

III. - Ripartizione superficie seminativi

IV. - Superficie e densità delle colture legnose (*)

Table II: Surface by quality of cultivation. Columns: QUALITÀ DI COLTURA, SUPERFICIE (ettari) - Qualità di coltura (semplici, con piante legnose), totale.

Table III: Distribution of sown surface. Columns: COLTIVAZIONI, SUPERFICIE INTEGRANTE, SUPERF. RIPETUTA, etc.

Table IV: Surface and density of woody crops. Columns: COLTIVAZIONI, SUPERFICIE INTEGRANTE (pura, prevalente, mista, secondaria), SUPERFICIE RIPETUTA.

V. - Superficie e produzione delle singole colture - Densità delle colture legnose

Table V: Surface and production of individual crops - Density of woody crops. Large table with multiple columns for crop types, surface, and production.

VI. - Produzione dei cereali

VII. - Produzione dei foraggi

Table VI: Production of cereals. Columns: COLTIVAZIONI, SUPERFICIE complessiva, PRODUZIONE (q.) - media per ettaro, totale in base al rendim. unit.

Table VII: Production of forage. Columns: COLTIVAZIONI, PROD. TOT. - media 1923-'28, 1929, PROD. ACCESSORIA.

(*) Vedi « Avvertenze alle tavole »: pag. 1.

93. - SAN PIETRO A MÀIDA

REGIONE AGRARIA DI COLLINA

ZONA AGRARIA VI

Tav. III.

L - Dati generali

COLLINARE DI NICASTRO

Table with 5 main columns: 1. Dati geografici, 2. Popolazione, 3. Popolazione agricola, 4. Aziende agricole, 5. Bestiame. Includes geographical data, population statistics, agricultural holdings, and livestock counts.

II - Superficie per qualità di coltura

III - Ripartizione superficie seminativi

IV - Superficie e densità delle colture legnose (*)

Table II: Superficie per qualità di coltura. Columns: Qualità di coltura, Qualità di coltura (semplici, con piante legnose, totale).

Table III: Ripartizione superficie seminativi. Columns: Coltivazioni, Superficie integrante, Superficie ripetuta (colle colt. legn. spec., totale).

Table IV: Superficie e densità delle colture legnose. Columns: Coltivazioni, Superficie integrante (pura, prevalente, mista, secondaria), Superficie ripetuta (promiscua, piante nelle tare e sparse).

V - Superficie e produzione delle singole coltivazioni - Densità delle coltivazioni legnose

Table V: Superficie e produzione delle singole coltivazioni. Large table with multiple columns for cultivation types, surface area, and production data for various crops like wheat, rice, and legumes.

(*) Nell'oliveto. — (**) Sulla. — (***) 2,0 % uva per consumo diretto. — (****) 1,0 % per salamoia, 1,0 % essicata. — (*****) 10,0 % essicata. — (*****) Altri prodotti da colture legnose, rispettiv. nel biennio 1923-28 e nell'anno 1929: legna da ardere, q. 11.424; e q. 11.424; ghiand., q. 234 e q. 245.

VI - Produzione dei cereali

VII - Produzione dei foraggi

Table VI: Produzione dei cereali. Columns: Coltivazioni, Superficie complessiva, Produzione (media per ettaro, totale in base al rend. unit.).

Table VII: Produzione dei foraggi. Columns: Coltivazioni, Prod. tot. (media 1923-28, 1929), Prod. accessori, Prod. tot. (media 1923-28, 1929).

(*) Vedi « Avvertenze alle tavole »: pag. 1.

94. - SERRASTRETTA

REGIONE AGRARIA DI COLLINA

ZONA AGRARIA VI

Tav. III.

I. - Dati generali

COLLINARE DI NICASTRO

Table I: Dati generali. Includes sections for 1. Dati geografici, 2. Popolazione, 3. Popolazione agricola, 4. Aziende agricole, and 5. Bestiame.

II. - Superficie per qualità di coltura

III. - Ripartizione superficie seminativi

IV. - Superficie e densità delle colture legnose (*)

Table II: Superficie per qualità di coltura. Columns: Qualità di coltura, Qualità di coltura (semplici, con piante legnose, totale).

Table III: Ripartizione superficie seminativi. Columns: Coltivazioni, Superficie (integrante, nel seminativi, nelle colt. legn. spec., totale).

Table IV: Superficie e densità delle colture legnose. Columns: Coltivazioni, Superficie (integrante pura, prevalente, totale, secondaria), Densità (n. medio piante per ha.).

V. - Superficie e produzione delle singole coltivazioni - Densità delle coltivazioni legnose

Table V: Superficie e produzione delle singole coltivazioni. Large table with columns for N. elenco coltivaz., Qualità di coltura, Superficie (integrante, ripetuta), Produzione (media per ettaro, totale in base al rendim. unit.), and Densità delle coltivazioni legnose.

VI. - Produzione dei cereali

VII. - Produzione dei foraggi

Table VI: Produzione dei cereali. Columns: Coltivazioni, Superficie complessiva, Produzione (media per ettaro, totale in base al rendim. unit.).

Table VII: Produzione dei foraggi. Columns: Coltivazioni, Prod. Tot. (1928-'28, 1929), Prod. Accessoria, Prod. Tot. (1928-'28, 1929).

(*) Vedi « Avvertenze alle tavole »: pag. 1.

95. - BADOLATO

REGIONE AGRARIA DI COLLINA

ZONA AGRARIA VII

Tav. III.

I. - Dati generali

COLLINARE DI SQUILLACE

Table I: Dati generali. Columns include 1. Dati geografici, 2. Popolazione, 3. Popolazione agricola, 4. Aziende agricole, 5. Bestiame.

II. - Superficie per qualità di coltura

III. - Ripartizione superficie seminativi

IV. - Superficie e densità delle colture legnose (*)

Table II: Superficie per qualità di coltura. Columns: Qualità di coltura, Qualità di coltura (semplici, con piante legnose, totale).

Table III: Ripartizione superficie seminativi. Columns: Coltivazioni, Superficie integrante, Superficie ripetuta.

Table IV: Superficie e densità delle colture legnose. Columns: Coltivazioni, Superficie integrante (pura, mista, secondaria), Superficie ripetuta.

V. Superficie e produzione delle singole coltivazioni - Densità delle coltivazioni legnose

Table V: Superficie e produzione delle singole coltivazioni. Columns: Qualità di coltura, Superficie, Produzione (media per ettaro, totale in base al rendim. unit.), Densità delle coltivazioni legnose.

VI. - Produzione dei cereali

VII. - Produzione dei foraggi

Table VI: Produzione dei cereali. Columns: Coltivazioni, Superficie complessiva, Produzione (media per ettaro, totale in base al rendim. unit.).

Table VII: Produzione dei foraggi. Columns: Coltivazioni, Prod. Tot. (media 1923-28, 1929), Prod. Accessoria, Prod. Tot. (media 1923-28, 1929).

(*) Vedi « Avvertenze alle tavole »: pag. 1.

96. - BORGIA

REGIONE AGRARIA DI COLLINA

ZONA AGRARIA VII

Tav. III.

I. - Dati generali

COLLINARE DI SQUILLACE

Table I: General data. Columns include: 1. Dati geografici (Geographical data), 2. Popolazione (Population), 3. Popolazione agricola (Agricultural population), 4. Aziende agricole (Agricultural enterprises), 5. Bestiame (Livestock).

II. - Superficie per qualità di coltura

III. - Ripartizione superficie seminativi

IV. - Superficie e densità delle colture legnose (*)

Table II: Surface by quality of cultivation. Columns: Qualità di coltura (Quality of cultivation), Qualità di coltura (Quality of cultivation), Superficie (ettari) (Surface in hectares).

Table III: Distribution of sown surface. Columns: Coltivazioni (Cultivations), Superficie irrigante (ettari) (Irrigating surface in hectares), Superficie ripetuta coltivazioni intercalari (ettari) (Repetitive intercalary cultivations in hectares).

Table IV: Surface and density of woody crops. Columns: Coltivazioni (Cultivations), Superficie integrante a coltura specializzata (Integrating surface for specialized cultivation), Superficie ripetuta a coltura promiscua (Repetitive surface for mixed cultivation).

V. - Superficie e produzione delle singole coltivazioni - Densità delle coltivazioni legnose

Table V: Surface and production of individual cultivations - Density of woody cultivations. Columns: Qualità di coltura e coltivazioni (Quality of cultivation and cultivations), Superficie (ettari) (Surface in hectares), Produzione (quintali) (Production in quintals).

VI. - Produzione dei cereali

VII. - Produzione dei foraggi

Table VI: Production of cereals. Columns: Coltivazioni (Cultivations), Superficie complessiva (ettari) (Total surface in hectares), Produzione (q.) (Production in quintals).

Table VII: Production of forage. Columns: Coltivazioni (Cultivations), Prod. tot. (Prod. tot.), Produz. accessoria (Accessory production).

(*) Vedi « Avvertenze alle tavole »: pag. 1.

97. - DAVOLI

REGIONE AGRARIA DI COLLINA

ZONA AGRARIA VII

COLLINARE DI SQUILLACE

Tav. III.

I. - Dati generali

Table I: General data including geographical features, population (total and agricultural), agricultural enterprises, and livestock statistics.

II. - Superficie per qualità di coltura

Table II: Surface area by quality of cultivation, categorized by simple, wooded, and total area.

III. - Ripartizione superficie seminativi

Table III: Distribution of sowing surface, detailing various agricultural crops and their respective areas.

IV. - Superficie e densità delle colture legnose (*)

Table IV: Surface area and density of woody crops, including detailed breakdowns of different types of trees and shrubs.

V. - Superficie e produzione delle singole coltivazioni - Densità delle coltivazioni legnose

Table V: Surface area and production of individual crops, including detailed data on various agricultural products and their yields.

VI. - Produzione dei cereali

Table VI: Production of cereals, providing data on different types of grain and their production volumes.

VII. - Produzione dei foraggi

Table VII: Production of forage, detailing the production of various types of feed crops and their uses.

(*) Vedi « Avvertenze alle tavole »: pag. 1.

98. - GAGLIATO

REGIONE AGRARIA DI COLLINA

ZONA AGRARIA VII

Tav. III.

I. - Dati generali

COLLINARE DI SQUILLACE

Table I: General data. Columns include 1. Dati geografici, 2. Popolazione (Censim. 21-IV-1931-IX), 3. Popolazione agricola (*), 4. Aziende agricole (*), 5. Bestiame (*).

II. - Superficie per qualità di coltura

III. - Ripartizione superficie seminativi

IV. - Superficie e densità delle colture legnose (*)

Table II: Surface by quality of cultivation. Columns: Qualità di coltura, Qualità di coltura (semplici, con piante legnose), Superficie (ettari).

Table III: Distribution of sown surface. Columns: Coltivazioni, Superficie integrante, Superficie ripetuta intercalari.

Table IV: Surface and density of woody crops. Columns: Coltivazioni, Superficie integrante (pura, prevalente, mista), Superficie ripetuta (secondaria, promiscua, piante nelle tare e sparse).

V. - Superficie e produzione delle singole coltivazioni - Densità delle coltivazioni legnose

Table V: Surface and production of individual crops. Columns: Qualità di coltura, Superficie (ettari), Produzione (quintali), Densità delle coltivazioni legnose.

VI. - Produzione dei cereali

II. - Produzione dei foraggi.

Table VI: Production of cereals. Columns: Coltivazioni, Superficie complessiva, Produzione (q.), media per ettaro.

Table II: Production of forage. Columns: Coltivazioni, Prod. Tot. (1923-28, 1929), Produz. Accessoria.

(*) Vedi « Avvertenze alle tavole »: pag. ...

99. - GASPERRINA

REGIONE AGRARIA DI COLLINA

ZONA AGRARIA VII

Tav. III.

I. - Dati generali

COLLINARE DI SQUILLACE

Table I: Dati generali. Columns: 1. Dati geografici, 2. Popolazione, 3. Popolazione agricola, 4. Aziende agricole, 5. Bestiame.

II. - Superficie per qualità di coltura

III. - Ripartizione superficie seminativi

IV. - Superficie e densità delle colture legnose (*)

Table II: Superficie per qualità di coltura. Columns: Qualità di coltura, Superficie (ettari).

Table III: Ripartizione superficie seminativi. Columns: Coltivazioni, Superficie integrante, Superficie ripetuta.

Table IV: Superficie e densità delle colture legnose. Columns: Coltivazioni, Superficie integrante, Superficie ripetuta.

V. - Superficie e produzione delle singole coltivazioni - Densità delle coltivazioni legnose

Table V: Superficie e produzione delle singole coltivazioni. Columns: Qualità di coltura, Superficie, Produzione.

VI. - Produzione dei cereali

VII. - Produzione dei foraggi

Table VI: Produzione dei cereali. Columns: Coltivazioni, Superficie complessiva, Produzione.

Table VII: Produzione dei foraggi. Columns: Coltivazioni, Produzione.

(*) Vedi « Avvertenze alle tavole »: pag. 1.

100. - GUARDAVALLE

REGIONE AGRARIA DI COLLINA

ZONA AGRARIA VII

COLLINARE DI SQUILLACE

Tav. III.

I. - Dati generali

Table with 5 main columns: 1. Dati geografici, 2. Popolazione, 3. Popolazione agricola, 4. Aziende agricole, 5. Bestiame. Includes geographical coordinates, population statistics, agricultural holdings, and livestock counts.

II. - Superficie per qualità di coltura

III. - Ripartizione superficie seminativi

IV. - Superficie e densità delle colture legnose (*)

Table showing surface area by quality of cultivation (Qualità di coltura) with columns for simple, with woody plants, and total area.

Table showing the distribution of sown surface (Ripartizione superficie seminativi) by cultivation type (Coltivazioni).

Table showing surface area and density of woody crops (Superficie e densità delle colture legnose) categorized by cultivation type.

V. - Superficie e produzione delle singole coltivazioni - Densità delle coltivazioni legnose

Large table detailing surface area and production of individual crops (Superficie e produzione delle singole coltivazioni) across various agricultural categories.

VI. - Produzione dei cereali

VII. - Produzione dei foraggi

Table showing the production of cereals (Produzione dei cereali) by cultivation type and year.

Table showing the production of forage (Produzione dei foraggi) by cultivation type and year.

(*) Vedi « Avvertenze alle tavole »: pag. 1

101. - ISCA SUL JONIO

REGIONE AGRARIA DI COLLINA

ZONA AGRARIA VII
COLLINARE DI SQUILLACE

Tav. III.

I. - Dati generali

Table with 5 main columns: 1. Dati geografici, 2. Popolazione, 3. Popolazione agricola, 4. Aziende agricole, 5. Bestiame. Includes geographical data, population statistics, agricultural holdings, and livestock counts.

II. - Superficie per qualità di coltura

III. - Ripartizione superficie seminativi

IV. - Superficie e densità delle colture legnose (*)

Table II: Superficie per qualità di coltura. Columns: Qualità di coltura, Qualità di coltura (semplici, con piante legnose), totale. Rows: 1. Seminativi, 2. Prati permanenti, etc.

Table III: Ripartizione superficie seminativi. Columns: Coltivazioni, Superficie integrante, Superficie ripetuta, totale. Rows: 1. Cereali, 2. Coltiv. industriali, etc.

Table IV: Superficie e densità delle colture legnose. Columns: Coltivazioni, Superficie integrante (pura, prevalente, mista), Superficie ripetuta (a coltura promiscua, piante nelle tare e sparse). Rows: 1. Viti, 2. Olivi, 3. Agrumi, etc.

V. - Superficie e produzione delle singole coltivazioni - Densità delle coltivazioni legnose

Table V: Superficie e produzione delle singole coltivazioni. Large table with columns for quality of cultivation, surface area, and production. Divided into 'Seminativi' and 'Coltivazioni legnose'.

VI. - Produzione dei cereali

VII. - Produzione dei foraggi

Table VI: Produzione dei cereali. Columns: Coltivazioni, Superficie complessiva, Produzione (media per ettaro, totale in base al rendim. unit.). Rows: 1. Frumento, 2. Riso, 3. Granturco, 4. Cereali minori.

Table VII: Produzione dei foraggi. Columns: Coltivazioni, Prod. Tot. (media 1928-28, 1929), Prod. Accessoria, Prod. Tot. (media 1928-28, 1929). Rows: 1. Prati avvicendati, 2. Id. anno d'imp., etc.

(*) Vedi « Annotazioni alle tavole » pag. 1.

102. - MONTAURO

REGIONE AGRARIA DI COLLINA

ZONA AGRARIA VII

COLLINARE DI SQUILLACE

Tab. III.

I. - Dati generali

Table I: General data. Columns include: 1. Dati geografici (Geographical data), 2. Popolazione (Population), 3. Popolazione agricola (Agricultural population), 4. Aziende agricole (Agricultural enterprises), 5. Bestiame (Livestock).

II. - Superficie per qualità di coltura

III. - Ripartizione superficie seminativi

IV. - Superficie e densità delle colture legnose

Table II: Surface by quality of cultivation. Columns: Qualità di coltura, Qualità di coltura (semplici, con piante legnose, totale).

Table III: Distribution of sown surface. Columns: Coltivazioni, Superficie integrante, Superficie ripetuta intercalari.

Table IV: Surface and density of woody crops. Columns: Coltivazioni, Superficie integrante (pura, prevalente, mista), Superficie ripetuta (coltura promiscua, piante nelle tare sparse).

V. - Superficie e produzione delle singole coltivazioni - Densità delle coltivazioni legnose

Table V: Surface and production of individual crops - Density of woody crops. Large table with multiple columns for crop types, surface, and production.

VI. - Produzione dei cereali

VII. - Produzione dei foraggi

Table VI: Production of cereals. Columns: Coltivazioni, Produzione (q.), media per ettaro, totale in base al rend. unit.

Table VII: Production of forage. Columns: Coltivazioni, Produzione (q.), media per ettaro, totale in base al rend. unit.

(*) Vedi « Avvertenze alle tavole »: pag. 1.

103. - MONTEPAONE

REGIONE AGRARIA DI COLLINA

ZONA AGRARIA VII
COLLINARE DI SQUILLACE

Tav. III.

I. - Dati generali

Table I: General data. Columns include: 1. Dati geografici (Geographical data), 2. Popolazione (Population), 3. Popolazione agricola (Agricultural population), 4. Aziende agricole (Agricultural enterprises), 5. Bestiame (Livestock).

II. - Superficie per qualità di coltura

III. - Ripartizione superficie seminativi

IV. - Superficie e densità delle colture legnose (*)

Table II: Surface by quality of cultivation. Columns: Qualità di coltura (Quality of cultivation), Superficie (ettari) (Surface in hectares), including sub-columns for simple and with leguminous plants.

Table III: Distribution of sowing surface. Columns: Coltivazioni (Cultivations), Superficie (ettari) (Surface in hectares), Ripetuta (Repetitive).

Table IV: Surface and density of leguminous crops. Columns: Coltivazioni (Cultivations), Superficie (ettari) (Surface in hectares), Densità (Density).

V. - Superficie e produzione delle singole coltivazioni - Densità delle coltivazioni legnose

Table V: Surface and production of individual cultivations - Density of leguminous cultivations. Large table with multiple columns for quality of cultivation, surface, and production.

VI. - Produzione dei cereali

VII. - Produzione dei foraggi

Table VI: Production of cereals. Columns: Coltivazioni (Cultivations), Superficie (ettari) (Surface in hectares), Produzione (q.) (Production in quintals).

Table VII: Production of forage. Columns: Coltivazioni (Cultivations), Prod. Tot. (Total Production), Produz. Accessoria (Accessory Production).

(*) Vedi « Avvertenze alle tavole »: pag. 1.

104. - PETRIZZI

ZONA AGRARIA VII

REGIONE AGRARIA DI COLLINA

COLLINARE DI SQUILLACE

Tav. III.

I. - Dati generali

Table I: General data including geographical data, population, agricultural population, agricultural enterprises, and livestock.

II. - Superficie per qualità di coltura

III. - Ripartizione superficie seminativi

IV. - Superficie e densità delle colture legnose (*)

Table II: Surface area by quality of cultivation.

Table III: Distribution of sown surface area.

Table IV: Surface area and density of woody crops.

V. - Superficie e produzione delle singole coltivazioni - Densità delle coltivazioni legnose

Table V: Surface area and production of individual crops, including density of woody crops.

VI. - Produzione dei cereali

VII. - Produzione dei foraggi

Table VI: Production of cereals.

Table VII: Production of forage.

(*) Vedi « Avvertenze alle tavole »: pag. 1.

105. - SAN FLORO

REGIONE AGRARIA DI COLLINA

ZONA AGRARIA VII

Tav. III.

I. - Dati generali

COLLINARE DI SQUILLACE

Table I: Dati generali. Includes geographical data, population (2. Popolazione), agricultural population (3. Popolazione agricola), agricultural enterprises (4. Aziende agricole), and livestock (5. Bestiame).

II. - Superficie per qualità di coltura

Table II: Superficie per qualità di coltura. Shows surface area in hectares for various crop qualities.

III. - Ripartizione superficie seminativi

Table III: Ripartizione superficie seminativi. Details the distribution of sown surface area by crop type.

IV. - Superficie e densità delle colture legnose (*)

Table IV: Superficie e densità delle colture legnose. Provides data on surface area and density for woody crops.

V. - Superficie e produzione delle singole coltivazioni - Densità delle coltivazioni legnose

Table V: Superficie e produzione delle singole coltivazioni. Comprehensive table showing surface area and production for individual crops, including cereals and woody crops.

VI. - Produzione dei cereali

Table VI: Produzione dei cereali. Focuses on the production of cereals, detailing yield and area.

VII. - Produzione dei foraggi

Table VII: Produzione dei foraggi. Details the production of forage crops, including hay and silage.

(*) Vedi « Avvertenze alle tavole »: pag. 1.

106. - SAN SOSTENE

REGIONE AGRARIA DI COLLINA

ZONA AGRARIA VII

COLLINARE DI SQUILLACE

Tav. III.

I. - Dati generali

Table I: General data including geographical coordinates, population (total and agricultural), and agricultural enterprises (classes of size, area, and system).

II. - Superficie per qualità di coltura

Table II: Surface area by quality of cultivation, categorized by type of cultivation (arable, permanent, etc.) and total area.

III. - Ripartizione superficie seminativi

Table III: Distribution of sown surface, showing the breakdown of sown area by crop type and total sown area.

IV. - Superficie e densità delle colture legnose (*)

Table IV: Surface area and density of woody crops, detailing the area and density for various types of woody crops.

V. - Superficie e produzione delle singole coltivazioni - Densità delle coltivazioni legnose

Table V: Surface area and production of individual cultivations, including density of woody crops. This is a large table with multiple columns for different crop types and their production metrics.

VI. - Produzione dei cereali

Table VI: Production of cereals, showing the production volume for various cereal crops like wheat, rice, and others.

VII. - Produzione dei foraggi

Table VII: Production of forage, detailing the production of various types of forage crops used in agriculture.

(*) Vedi « Avvertenze alle tavole »: pag. 1

107. - SANTA CATERINA DEL JONIO

REGIONE AGRARIA DI COLLINA

ZONA AGRARIA VII

COLLINARE DI SQUILLACE

Tav. III

I. - Dati generali

Table I: General data including geographical coordinates, population (1931-IX), agricultural population, farms, and livestock (1930-VIII).

II. - Superficie per qualità di coltura

III. - Ripartizione superficie seminativi

IV. - Superficie e densità delle colture legnose (*)

Table II: Surface area by crop quality (Semplici, con piante legnose, totale).

Table III: Distribution of sown surface (Cultivazioni, Superficie integrale, Ripetuta).

Table IV: Surface area and density of woody crops (Viti, Olivi, Agrumi, etc.).

V. - Superficie e produzione delle singole coltivazioni - Densità delle coltivazioni legnose

Table V: Detailed production and surface area for individual crops, including cereals and woody crops.

VI. - Produzione dei cereali

VII. - Produzione dei foraggi

Table VI: Cereal production (Frumento, Riso, Cereali minori).

Table VII: Forage production (Prati avvicendati, Erbai annuali, etc.).

(*) Vedi « Avvertenze alle tavole »: pag. 1

108. - SANT'ANDREA APOSTOLO DEL JONIO

REGIONE AGRARIA DI COLLINA

ZONA AGRARIA VII

Tav. III.

I. - Dati generali

COLLINARE DI SQUILLACE

Table I: Dati generali. Columns include: 1. Dati geografici, 2. Popolazione, 3. Popolazione agricola, 4. Aziende agricole, 5. Bestiame.

II. - Superficie per qualità di coltura

III. - Ripartizione superficie dei seminativi

IV. - Superficie e densità delle colture legnose (*)

Table II: Superficie per qualità di coltura. Columns: QUALITÀ DI COLTURA, Qualità di coltura (semplici, con piante legnose), totale.

Table III: Ripartizione superficie dei seminativi. Columns: COLTIVAZIONI, SUPERFICIE INTEGRANTE, SUPERF. RIPETUTA, totale.

Table IV: Superficie e densità delle colture legnose. Columns: COLTIVAZIONI, SUPERFICIE INTEGRANTE (pura, prevalente, totale), SUPERFICIE RIPETUTA (secondaria, promiscua, piante nelle tare e sparse).

V. - Superficie e produzione delle singole coltivazioni - Densità delle coltivazioni legnose

Table V: Superficie e produzione delle singole coltivazioni. Columns: N. elenco coltivazioni, QUALITÀ DI COLTURA, SUPERFICIE (integrante, ripetuta), PRODUZIONE (media per ettaro, totale in base al rendim. unit.), N. elenco coltivazioni, QUALITÀ DI COLTURA, SUPERFICIE (integrante, ripetuta), PRODUZIONE (media per ha. sulla superf. integr., totale).

VI. - Produzione dei cereali

VII. - Produzione dei foraggi

Table VI: Produzione dei cereali. Columns: COLTIVAZIONI, SUPERFICIE complessiva, PRODUZIONE (media per ettaro, totale in base al rendim. unit.).

Table VII: Produzione dei foraggi. Columns: COLTIVAZIONI, PROD. TOT. (media 1923-28, 1929), PROD. ACCESSORIA, PROD. TOT. (media 1923-28, 1929).

(*) Vedi « Avvertenze alle tavole »: pag. 1.

109. - SATRIANO

REGIONE AGRARIA DI COLLINA

ZONA AGRARIA VII

COLLINARE DI SQUILLACE

Tav. III.

I. - Dati generali

Table I: General data including geographical data, population, agricultural population, farms, and livestock.

II. - Superficie per qualità di coltura

III. - Ripartizione superficie seminativi

IV. - Superficie e densità delle colture legnose (*)

Table II: Surface area by quality of cultivation.

Table III: Distribution of sown surface.

Table IV: Surface area and density of woody crops.

V. - Superficie e produzione delle singole coltivazioni - Densità delle coltivazioni legnose

Table V: Surface area and production of individual crops - Density of woody crops.

VI. - Produzione dei cereali

VII. - Produzione dei foraggi

Table VI: Production of cereals.

Table VII: Production of forage.

(*) Vedi « Avvertenze alle tavole »: pag. 1.

110. - SOVERATO

REGIONE AGRARIA DI COLLINA

ZONA AGRARIA VII
COLLINARE DI SQUILLACE

Tav. II.

I. - Dati generali

Table with 5 main columns: 1. Dati geografici, 2. Popolazione, 3. Popolazione agricola, 4. Aziende agricole, 5. Bestiame. Includes data for population, agricultural land, and livestock.

II. - Superficie per qualità di coltura

Table showing surface area by quality of cultivation, categorized into seminativi, prati permanenti, pascoli permanenti, etc.

III. - Ripartizione superficie seminativi

Table showing the distribution of sown surface area, including cereals, industrial crops, and permanent crops.

IV. - Superficie e densità delle colture legnose (*)

Table showing surface area and density of woody crops, including vineyards, olive groves, and orchards.

V. - Superficie e produzione delle singole coltivazioni - Densità delle coltivazioni legnose

Large table showing surface area and production of individual crops, including cereals, legumes, and woody crops. Includes detailed production data and density metrics.

VI. - Produzione dei cereali

Table showing the production of cereals, including wheat, rice, and other grains, with data for surface area and yield.

VII. - Produzione dei foraggi

Table showing the production of forage crops, including hay and silage, with data for surface area and yield.

(*) Vedi « Avvertenze alle tavole »: pag. 1.

111. - SQUILLACE

REGIONE AGRARIA DI COLLINA

ZONA AGRARIA VII

COLLINARE DI SQUILLACE

I. - Dati generali

1. Dati geografici		2. Popolazione (Censim. 21-IV-1931-IX)		3. Popolazione agricola (*) (Censim. 21-IV-1931-IX)		4. Aziende agricole (*) (Censim. agr. 19-III-1930-VIII)				5. Bestiame (*) (Censim. agr. 19-III-1930-VIII)					
Giacitura prev. del territ.: <i>Bassa collina</i>		Presente:		Posiz. profess. capo famiglia		Fam. glie		Compenenti		Classi di ampiezza		Num. Superf. ha.		conduz. Num. Superf. ha.	
Posizione geografica (lat. 38° 46' long. +4° 4')		In complesso 2.737		Conduo. terreni propri 58 274		Fittavoli 61 279		Colonni 18 74		Giornalieri 179 680		Altri addetti 56 234		Totale... 872 (*) 1.541	
Altimetria s/m. del territorio (massima m. 441 minima 0)		Residente:		Totale... 872 (*) 1.541		(*) Per km ² territoriale 59 di superf. agr. e forest. 60		1. Fino a 0,50 ha. 42 13		2. da 0,51 a 1 » 69 58		3. » 1,01 » 3 » 71 139		Economia diretta 163 1.124	
del Centro principale (*) » 344		In complesso 2.902		Per km ² territoriale 105 di superf. agr. e forest. 113		4. » 3,01 » 5 » 14 54		5. » 5,01 » 10 » 21 165		6. » 10,01 » 20 » 16 235		7. » 20,01 » 50 » 8 202		Affitto 64 265	
		Per km ² territoriale 105 di superf. agr. e forest. 113						8. » 50,01 » 100 » 5 292		9. » 100,01 » 500 » 3 366		10. oltre 500 » - -		Colonie 14 30	
								Totale... 249 1.524		Totale... 249 1.524		Mista 8 105		Bovini N. 87	
														Equini » 129	
														Suini » 55	
														Ovini » 972	
														Caprini » 284	
														Bovini: Vitelli e vitelle sotto l'anno N. 26	
														Mansette, manze e giovenche » 9	
														Vacche » » 34	
														Manzi e buoi » 16	
														Torelli e tori » 2	

II. - Superficie per qualità di coltura

III. - Ripartizione superficie seminativi

IV. - Superficie e densità delle colture legnose (*)

QUALITÀ DI COLTURA	SUPERFICIE (ettari)			COLTIVAZIONI	SUPERFICIE INTEGRALE (ettari)	SUPERF. RIPETUTA COLTIVAZIONI INTERCALARI (ettari)			COLTIVAZIONI	SUPERFICIE INTEGRANTE a coltura specializzata				SUPERFICIE RIPETUTA					
	semplici	con piante legnose	totale			nel seminat. colt. legn. spec.	nelle colt. legn. spec.	totale		pura		mista		a coltura promiscua		piante nelle tare e sparse			
										ettari	n. medio piante per ha.	ettari	n. medio piante per ha.	ettari	n. medio piante per ha.	ettari	n. medio piante per ha.	ettari	n. medio piante per ha.
1. Seminativi	796	80	876	1. Cereali	477	-	-	1. Viti	128	(1) 7.726	5	(1) 7.500	133	-	-	-	-		
2. Prati permanenti	-	-	-	2. Coltiv. industriali	209	6	6	2. Olivi	661	(2) 93	98	(2) 90	754	5	(2) 40	47	(2) 49		
3. Prati-pascoli perm.	341	84	425	3. Altre coltivazioni	165	4	4	3. Agrumi	28	(2) 200	-	-	28	-	-	-	-		
4. Pascoli permanenti	-	-	-	4. Foraggi	19	-	-	4. Gelsi	-	-	-	-	-	-	-	-	-		
5. Colture legnose specializzate	-	965	965	5. Riposi con o senza pasco. Tare	6	-	-	5. Fruttiferi	-	-	-	-	93	(2) 30	(4) 18	(2) 165	-		
6. Boschi (compresi i castagneti da frutto)	-	24	24	Totale	870	10	10	6. Piante ornament. Altre	-	-	-	-	-	-	-	-	-		
7. Inculti produttivi	-	278	278	6. Ortistabili, risaie stab. ecc. Tare	6	-	-	7. Vivali, canneti, ecc. Tare	50	-	-	-	50	-	-	-	-		
Totale	1.187	1.481	2.568	Totale	6	-	-	Superficie complessiva	867	-	98	965	-	-	-	-	-		
Superficie agraria e forestale	-	-	2.568	Superficie complessiva	876	-	-	(*) Forma allev. prev.: ad alberello. - (2) Id.: p. vento. - (4) Id.: p. vento; relativo ad ha. 12. - (*) Ha. 6 fichi d'India.											
Superficie improduttiva	-	-	184																
Superficie territoriale	-	-	2.752																

V. - Superficie e produzione delle singole coltivazioni - Densità delle coltivazioni legnose

N. elenco coltivaz. (*)	QUALITÀ DI COLTURA	SUPERFICIE (ettari)	PRODUZIONE (quintali)						N. elenco coltivaz. (*)	QUALITÀ DI COLTURA	SUPERFICIE (ettari)				PRODUZIONE (quintali)					
			media per ettaro		totale in base al rendim. unit.		a coltura pura	a coltura mista prevalente			totale	a coltura mista secondaria	a coltura promiscua nelle tare e sparse	media per ha. sulla superf. integ. a colt. pura (col. 3)		totale (relat. alle superf. di cui alle col. 5+6+7+8)				
			1923-'28	1929	1923-'28 (col. 3+4) × col. 7	1929 (col. 3+4) × col. 8								1923-'28	1929	(*) 1923-'28	1929			
1	<i>Seminativi</i>							1	<i>Coltivazioni legnose</i>											
2	<i>Semplici e con piante legnose</i>							2	a) superficie											
3	Frumento { tenero	348 (*)	297	10,9	7,4	9,3	13,9	5.970	8.955	49	Viti	128	5	133	-	-	22,7	32,9 (*)	3.000 (*)	4.363
4	Segale	-	-	-	-	-	-	-	-	50	Olivi	661	93	754	5	47	17,4	52,2 (*)	13.651 (*)	40.953
5	Orzo (*)	-	34	11,1	11,1	10,8	379	379	571	51	Aranci	98	90	28	49	-	-	-	-	-
6	Avena	39	-	15,9	15,9	23,9	622	933	933	52	Mandarini	28	-	-	-	-	-	-	-	-
7	Riso (risone)	90 (*)	14	17,5	18,0	17,5	21,9	1.824	2.280	53	Limoni	-	-	-	-	-	-	-	-	-
8	Granoturco { magengo	-	-	-	-	-	-	-	-	54	Altri agrumi	-	-	-	-	-	-	-	-	-
9	Altri cereali	-	-	-	-	-	-	-	-	55	Gelsi	-	-	-	-	-	-	-	-	-
10	Barbabietole da zucchero	-	-	-	-	-	-	-	-	56	Meli	-	-	-	-	-	-	-	-	-
11	Canapa { seme	165 (*)	144	13,0	9,8	11,5	19,6	3.566	6.062	57	Perli	-	-	-	-	-	-	-	-	-
12	Canapa { flegno	-	-	-	-	-	-	-	-	58	Cotogni e melagrani	-	-	-	-	-	-	-	-	-
13	Lino { seme	44 (*)	31	6,4	6,6	6,5	9,7	487	731	59	Peschi	-	-	-	-	-	-	-	-	-
14	Lino { flegno	-	-	-	-	-	-	-	-	60	Albicocchi	-	-	-	-	-	-	-	-	-
15	Tabacco	-	-	-	-	-	-	-	-	61	Susini	-	-	-	-	-	-	-	-	-
16	Altre coltivazioni industriali	-	-	-	-	-	-	-	-	62	Cilieggi	-	-	-	-	-	-	-	-	-
17	Patate	-	-	-	-	-	-	-	-	63	Mandorli	-	-	-	-	-	-	-	-	-
18	Fave da seme	-	-	-	-	-	-	-	-	64	Noce	-	-	-	-	-	-	-	-	-
19	Fagioli (*)	-	-	-	-	-	-	-	-	65	Nocciuoli	-	-	-	-	-	-	-	-	-
20	Ceci	-	-	-	-	-	-	-	-	66	Fichi	-	-	-	-	-	-	-	-	-
21	Cicerchie	-	-	-	-	-	-	-	-	67	Carrubi	-	-	-	-	-	-	-	-	-
22	Lenticchie	-	-	-	-	-	-	-	-	68	Altri fruttiferi	-	-	-	-	-	-	-	-	-
23	Lupini	-	-	-	-	-	-	-	-	69	Piante ornament. (*)	-	-	-	-	-	-	-	-	-
24	Piselli	-	-	-	-	-	-	-	-	70	Altre piante legnose	-	-	-	-	-	-	-	-	-
25	Veceia	-	-	-	-	-	-	-	-	71	Canneti, vinchetti	-	-	-	-	-	-	-	-	-
26	Altre leguminose da granella	-	-	-	-	-	-	-	-	72	Vivali (*)	-	-	-	-	-	-	-	-	-
27	Legumi freschi da sgusciare	-	-	-	-	-	-	-	-	73	Tare	50	-	50	-	-	-	-	-	-
28	Asparagi	-	-	-	-	-	-	-	-	Totale	965	-	-	-	-	-	-	-	-	-
29	Cardi	-	-	-	-	-	-	-	-	Boschi	24	-	-	-	-	-	-	-	-	-
30	Cardi, finocchi e sedani	-	-	-	-	-	-	-	-	di cui castagneti da frutto	-	-	-	-	-	-	-	-	-	-
31	Cavoli	-	-	-	-	-	-	-	-	Inculti produttivi	278	-	-	-	-	-	-	-	-	-
32	Cavolfiori	-	-	-	-	-	-	-	-	Superficie agraria e forestale	2.568	-	-	-	-	-	-	-	-	-
33	Cipolle e aglio	-	-	-	-	-	-	-	-											
34	Pomodori	-	-	-	-	-	-	-	-											
35	Poponi e coomeri	-	-	-	-	-	-	-	-											
36	Altri ortaggi	-	-	-	-	-	-	-	-											
37	Orti familiari (*)	6	-	2,5	-	2,5	3,0	15,0	18,0											
38	Flori (*) { recisi	-	-	-	-	-	-	-	-											
39	Flori (*) { e foglie da profum.	-	-	-	-	-	-	-	-											
40	Colt. orn. e per fronda verde (*)	-	-	-	-	-	-	-	-											
41	Altre coltivazioni	-	-	-	-	-	-	-	-											
42	Prati avvilanciati (*)	165 (*)	87	68,1	40,0	58,4	60,0	14.720	15.120											
43	Id. id. (anno d'imp.)	-	76	-	5,0	5,0	6,0	380	456											
44	Prati: annuali; intercalari (*)	-	4	-	60,0	60,0	60,0	240	240											
45	Riposi con o senza pascolo	10	-	-	-	-	-	-	-											
46	Tare	-	-	-	-	-	-	-	-											
	Totale	425	-	-	-	-	-	-	-											
47	<i>Prati, prati-pasc. e pasc. perm.</i>																			
48	<i>Semplici e con piante legnose</i>																			
49	Prati permanenti	-	-	-	-	-	-	-	-											
50	Prati-pascoli permanenti	-	-	-	-	-	-	-	-											
51	Pascoli permanenti	425	-	6,0	6,0	6,0	6,0	2.550	2.550											
52	Nelle tare, riposi, incolti, ecc. (*)	-	514	-	1,															

112. - STALETTI

REGIONE AGRARIA DI COLLINA

ZONA AGRARIA VII

COLLINARE DI SQUILLACE

Tav. II.

L - Dati generali

Table with 5 main columns: 1. Dati geografici, 2. Popolazione, 3. Popolazione agricola, 4. Aziende agricole, 5. Bestiame. Includes data for area, population, agricultural holdings, and livestock.

II. - Superficie per qualità di coltura

III. - Ripartizione superficie seminativi

IV. - Superficie e densità delle colture legnose (*)

Table II: Superficie per qualità di coltura. Columns: Qualità di coltura, Semplifici, con piante legnose, Totale. Rows: 1. Seminativi, 2. Prati permanenti, etc.

Table III: Ripartizione superficie seminativi. Columns: Coltivazioni, Superficie integrante, nel seminativi, nelle colt. legn. spec., Totale. Rows: 1. Cereali, 2. Coltiv. industriali, etc.

Table IV: Superficie e densità delle colture legnose. Columns: Coltivazioni, Superficie integrante (pura, prevalente, totale), Superficie ripartita (secondaria, promiscua, piante nelle tare e sparse). Rows: 1. Viti, 2. Olivii, 3. Agrumi, etc.

V. - Superficie e produzione delle singole coltivazioni - Densità delle coltivazioni legnose

Table V: Superficie e produzione delle singole coltivazioni. Large table with columns for quality of cultivation, surface area, and production (quintals) for various crops like wheat, rice, and legumes.

(*) Nell'oliveto. - (**) Sulla. - (**) 2,0% uva per consumo diretto. - (**) 1,0% per salamoia, 1,0% essiccata. - (**) 66,7% essiccata. - (**) Fichi d'India. - (**) Altri prodotti da colture legnose, rispettiv. nel sessennio 1923-28 e nell'anno 1929: legna da ardere, q. 5.474 e q. 5.500; ghiande, q. 326 e q. 396.

VI. - Produzione dei cereali

VII. - Produzione dei foraggi

Table VI: Produzione dei cereali. Columns: Coltivazioni, Superficie complessiva, Produzione (q.) per ettaro. Rows: 1. Frumento, 2. Riso, 3. Granoturco, etc.

Table VII: Produzione dei foraggi. Columns: Coltivazioni, Prod. tot., Produz. accessoria, Prod. tot. (1923-28, 1929). Rows: 1. Prati avviocantati, 2. Id. anno d'imp., etc.

(*) Vedi « Avvertenze alle tavole »: pag. 1.

113. - ACQUARO

REGIONE AGRARIA DI COLLINA

ZONA AGRARIA VIII

COLLINARE DI VIBO VALENTIA

Tav. III.

I. - Dati generali

Table with 5 main columns: 1. Dati geografici, 2. Popolazione (Censim. 21-IV-1931-IX), 3. Popolazione agricola (*), 4. Aziende agricole (*), 5. Bestiame (*). Includes geographical data, population statistics, agricultural holdings, and livestock counts.

II. - Superficie per qualità di coltura

Table showing surface area by quality of cultivation. Columns: QUALITÀ DI COLTURA, SUPERFICIE (ettari) with sub-columns for 'semplici' and 'con piante legnose', and 'totale'.

III. - Ripartizione superficie seminativi

Table showing the distribution of sown surface. Columns: COLTIVAZIONI, SUPERFICIE INTEGRANTE (ettari), and SUPERF. RIPETUTA COLTIVAZIONI INTERCALARI (ettari).

IV. - Superficie e densità delle colture legnose (*)

Table showing surface area and density of leguminous crops. Columns: COLTIVAZIONI, SUPERFICIE INTEGRANTE (a coltura specializzata), and SUPERFICIE RIPETUTA.

V. - Superficie e produzione delle singole coltivazioni - Densità delle coltivazioni legnose

Large table showing surface area and production of individual crops. Columns: N. elenco coltivaz., QUALITÀ DI COLTURA, SUPERFICIE (ettari), PRODUZIONE (quintali), and DENSITÀ (n. piante per ha.).

VI. - Produzione dei cereali

Table showing the production of cereals. Columns: COLTIVAZIONI, SUPERFICIE complessiva (ettari), and PRODUZIONE (q.) with sub-columns for 'media per ettaro' and 'totale in base al rend. unit.'.

VII. - Produzione dei foraggi

Table showing the production of forage. Columns: COLTIVAZIONI, PROD. TOT. (media 1923-'28, 1929), and PROD. ACCESSORIA.

(*) Vedi « Avvertenze alle tavole »: pag. 1.

114. - ARENA

REGIONE AGRARIA DI COLLINA

ZONA AGRARIA VIII

Tav. III.

I. - Dati generali

COLLINARE DI VIBO VALENTIA

Table I: General data including geographical data, population, agricultural population, agricultural enterprises, and livestock statistics.

II. - Superficie per qualità di coltura

III. - Ripartizione superficie seminativi

IV. - Superficie e densità delle colture legnose (*)

Table II: Surface area by quality of cultivation, showing simple and complex plant surfaces.

Table III: Distribution of sown surface, categorized by crop type and permanent crops.

Table IV: Surface area and density of woody crops, including detailed breakdowns of various types.

V. - Superficie e produzione delle singole coltivazioni - Densità delle coltivazioni legnose

Table V: Surface area and production of individual crops, including density of woody crops and detailed production data for various crops.

VI. - Produzione dei cereali

VII. - Produzione dei foraggi

Table VI: Production of cereals, showing average and total production for different crop types.

Table VII: Production of forage, including production of hay and other feed crops.

(*) Vedi « Avvertenze alle tavole »: pag. 1.

115. - BRIATICO

REGIONE AGRARIA DI COLLINA

Tav. III.

I. - Dati generali

ZONA AGRARIA VIII

COLLINARE DI VIBO VALENTIA

Table I: Dati generali. Columns include 1. Dati geografici, 2. Popolazione, 3. Popolazione agricola, 4. Aziende agricole, 5. Bestiame.

II. - Superficie per qualità di coltura

III. - Ripartizione superficie seminativi

IV. - Superficie e densità delle colture legnose

Table II: Superficie per qualità di coltura. Columns: Qualità di coltura, Semplifici, con piante legnose, totale.

Table III: Ripartizione superficie seminativi. Columns: Coltivazioni, Superficie integrante, Superficie ripetuta.

Table IV: Superficie e densità delle colture legnose. Columns: Coltivazioni, Superficie integrante, Superficie ripetuta.

V. - Superficie e produzione delle singole coltivazioni - Densità delle coltivazioni legnose

Table V: Superficie e produzione delle singole coltivazioni. Columns: N. elenco coltiva., Qualità di coltura, Superficie, Produzione, Densità.

VI. - Produzione dei cereali

VII. - Produzione dei foraggi

Table VI: Produzione dei cereali. Columns: Coltivazioni, Superficie complessiva, Produzione (q.).

Table VII: Produzione dei foraggi. Columns: Coltivazioni, Prod. Tot., Produzione accessoria.

(*) Vedi « Avvertenze alle tavole »: pag. 1.

116. - CAPISTRANO

REGIONE AGRARIA DI COLLINA

Tav. III.

I. - Dati generali

ZONA AGRARIA VIII
COLLINARE DI VIBO VALENTIA

Table I: Dati generali. Columns: 1. Dati geografici, 2. Popolazione, 3. Popolazione agricola, 4. Aziende agricole, 5. Bestiame.

II. - Superficie per qualità di coltura

III. - Ripartizione superficie seminativi

IV. - Superficie e densità delle colture legnose (*)

Table II: Superficie per qualità di coltura. Columns: Qualità di coltura, Superficie (ettari) - qualità di coltura, totale.

Table III: Ripartizione superficie seminativi. Columns: Coltivazioni, Superficie integrante, nel colt. seminativi, nelle colt. legn. spec., totale.

Table IV: Superficie e densità delle colture legnose. Columns: Coltivazioni, Superficie integrante (pura, prevalente, mista, secondaria), Superficie ripetuta (a coltura promiscua, piante nelle tare e sparse).

V. - Superficie e produzione delle singole coltivazioni - Densità delle coltivazioni legnose

Table V: Superficie e produzione delle singole coltivazioni. Columns: Qualità di coltura, Superficie (ettari), Produzione (quintali), Densità (n. medio piante per ha.).

VI. - Produzione dei cereali

VII. - Produzione dei foraggi

Table VI: Produzione dei cereali. Columns: Coltivazioni, Superficie complessiva (ettari), Produzione (q.) - media per ettaro, totale in base al rend. unit.

Table VII: Produzione dei foraggi. Columns: Coltivazioni, Prod. Tot. (1923-28, 1929), Prod. Accessoria (1923-28, 1929).

(*) Vedi « Avvertenze alle tavole » pag. 1.

117. - CESSANTI

REGIONE AGRARIA DI COLLINA

ZONA AGRARIA VIII

Tav. III.

I. - Dati generali

COLLINARE DI VIBO VALENTIA

Table I: General data. Columns include: 1. Dati geografici (Geographical data), 2. Popolazione (Population), 3. Popolazione agricola (Agricultural population), 4. Aziende agricole (Agricultural enterprises), 5. Bestiame (Livestock).

II. - Superficie per qualità di coltura

III. - Ripartizione superficie seminativi

IV. - Superficie e densità delle colture legnose (*)

Table II: Surface by quality of cultivation. Columns: Qualità di coltura (Quality of cultivation), Superficie (ettari) (Surface in hectares).

Table III: Distribution of sown surface. Columns: Coltivazioni (Cultivations), Superficie (ettari) (Surface in hectares).

Table IV: Surface and density of woody crops. Columns: Coltivazioni (Cultivations), Superficie (ettari) (Surface in hectares), Densità (Density).

V. - Superficie e produzione delle singole coltivazioni - Densità delle coltivazioni legnose

Table V: Surface and production of individual cultivations - Density of woody cultivations. Large table with multiple columns for cultivation types, surface, and production.

VI. - Produzione dei cereali

VII. - Produzione dei foraggi

Table VI: Production of cereals. Columns: Coltivazioni (Cultivations), Superficie complessiva (ettari) (Total surface in hectares), Produzione (q.) (Production in quintals).

Table VII: Production of forage. Columns: Coltivazioni (Cultivations), Prod. Tot. (Prod. Tot.), Produz. Accessoria (Access. Prod.), Prod. Tot. (Prod. Tot.).

(*) Vedi « Avvertenze alle tavole »: pag. 1.

118. - DASA

REGIONE AGRARIA DI COLLINA

ZONA AGRARIA VIII. COLLINARE DI VIBO VALENTIA

Tav. III.

I. - Dati generali

Table I: General data. Columns include: 1. Dati geografici (Geographical data), 2. Popolazione (Population), 3. Popolazione agricola (Agricultural population), 4. Aziende agricole (Agricultural enterprises), 5. Bestiame (Livestock).

II. - Superficie per qualità di coltura

Table II: Surface by quality of cultivation. Columns: Qualità di coltura (Quality of cultivation), Qualità di coltura (Quality of cultivation), SUPERFICIE (ettari) (Surface in hectares).

III. - Ripartizione superficie seminativi

Table III: Distribution of sown surface. Columns: COLTIVAZIONI (Cultivations), SUPERFICIE INTEGRANTE (ettari) (Integrating surface in hectares), SUPERF. RIPETUTA COLTIVAZIONI INTERCALARI (ettari) (Repeating surface of intercalary cultivations in hectares).

IV. - Superficie e densità delle colture legnose (*)

Table IV: Surface and density of woody crops. Columns: COLTIVAZIONI (Cultivations), SUPERFICIE INTEGRANTE (ettari) (Integrating surface in hectares), SUPERFICIE RIPETUTA (ettari) (Repeating surface in hectares).

V. - Superficie e produzione delle singole coltivazioni - Densità delle coltivazioni legnose

Table V: Surface and production of individual cultivations - Density of woody cultivations. Columns: QUALITÀ DI COLTURA (Quality of cultivation), SUPERFICIE (ettari) (Surface in hectares), PRODUZIONE (quintali) (Production in quintals).

VI. - Produzione dei cereali

Table VI: Production of cereals. Columns: COLTIVAZIONI (Cultivations), SUPERFICIE (ettari) (Surface in hectares), PRODUZIONE (q.) (Production in quintals).

VII. - Produzione dei foraggi

Table VII: Production of forage. Columns: COLTIVAZIONI (Cultivations), PROD. TOT. (Prod. Tot.) (Total production).

(*) Vedi « Avvertenze alle tavole »: pag. 1.

119. - DINAMI

REGIONE AGRARIA DI COLLINA

Tav. III.

I. - Dati generali

ZONA AGRARIA VIII

COLLINARE DI VIBO VALENTIA

Table I: General data. Columns include: 1. Dati geografici (Geographical data), 2. Popolazione (Population), 3. Popolazione agricola (Agricultural population), 4. Aziende agricole (Agricultural enterprises), 5. Bestiame (Livestock).

II. - Superficie per qualità di coltura

III. - Ripartizione superficie seminativi

IV. - Superficie e densità delle colture legnose (*)

Table II: Surface by quality of cultivation. Columns: Qualità di coltura, Superficie (ettari) - Qualità di coltura, semipile, con piante legnose, totale.

Table III: Distribution of sown surface. Columns: Coltivazioni, Superficie integrante, Superficie ripetuta, Totale.

Table IV: Surface and density of woody crops. Columns: Coltivazioni, Superficie integrante, Superficie ripetuta, Densità.

V. - Superficie e produzione delle singole coltivazioni - Densità delle coltivazioni legnose

Table V: Surface and production of individual crops. Columns: Qualità di coltura, Superficie (ettari), Produzione (quintali), Densità.

VI. - Produzione dei cereali

VII. - Produzione dei foraggi

Table VI: Production of cereals. Columns: Coltivazioni, Superficie, Produzione (q.).

Table VII: Production of forage. Columns: Coltivazioni, Prod. Tot., Produzione accessoria.

(*) Vedi « Avvertenze alle tavole »: pag. 1.

120. - DRÀPIA

REGIONE AGRARIA DI COLLINA

ZONA AGRARIA VIII
COLLINARE DI VIBO VALÈNTIA

Tav. III.

I. - Dati generali

Table with 5 main columns: 1. Dati geografici, 2. Popolazione (Censim. 21-IV-1931-IX), 3. Popolazione agricola (*), 4. Aziende agricole (*), 5. Bestiame (*). Includes geographical data, population statistics, agricultural enterprises, and livestock counts.

II. - Superficie per qualità di coltura

Table showing surface area by quality of cultivation. Columns: QUALITÀ DI COLTURA, QUALITÀ DI COLTURA (semplici, con piante legnose, totale), SUPERFICIE (ettari).

III. - Ripartizione superficie seminativi

Table showing distribution of sown surface. Columns: COLTIVAZIONI, SUPERFICIE INTEGRANTE, SUPERF. RIFERTA COLTIVAZIONI INTERCALARI, nel seminativi, nelle colt. legn. spec., totale.

IV. - Superficie e densità delle colture legnose (*)

Table showing surface and density of woody crops. Columns: COLTIVAZIONI, SUPERFICIE INTEGRANTE (pura, prevalente, mista), SUPERFICIE RIFERTA (a coltura promiscua, piante nelle tare e sparse).

V. - Superficie e produzione delle singole coltivazioni - Densità delle coltivazioni legnose

Large table with two main sections: Seminativi e con piante legnose, and Coltivazioni legnose. Columns include quality of cultivation, surface area, production (media per ettaro, totale in base al rendim. unit.), and density.

VI. - Produzione dei cereali

Table showing cereal production. Columns: COLTIVAZIONI, SUPERFICIE complessiva (ettari), PRODUZIONE (q.) (media per ettaro, totale in base al rendim. unit.).

VII. - Produzione dei foraggi

Table showing forage production. Columns: COLTIVAZIONI, PROD. TOT. (media 1923-'28, 1929), PROD. ACCESSORIA, PROD. TOT. (media 1923-'28, 1929).

(*) Vedi « Avvertenze alle tavole »: pag. 1.

121. - FILANDARI

REGIONE AGRARIA DI COLLINA

ZONA AGRARIA VIII

COLLINARE DI VIBO VALENTIA

Tav. II.

I. - Dati generali

Table I: General data including geographical data, population (2. Popolazione), agricultural population (3. Popolazione agricola), agricultural enterprises (4. Aziende agricole), and livestock (5. Bestiame).

II. - Superficie per qualità di coltura

Table II: Surface area by quality of cultivation, categorized by quality of cultivation (Qualità di coltura) and total surface area.

III. - Ripartizione superficie seminativi

Table III: Distribution of sown surface area, including cultivated areas (Coltivazioni) and permanent areas (Coltiv. permanenti).

IV. - Superficie e densità delle colture legnose (*)

Table IV: Surface area and density of woody crops, categorized by cultivation type (Coltivazioni) and surface area.

V. - Superficie e produzione delle singole coltivazioni - Densità delle coltivazioni legnose

Table V: Surface area and production of individual cultivations, including sown crops (Seminativi) and woody crops (Coltivazioni legnose).

VI. - Produzione dei cereali

Table VI: Production of cereals, categorized by cultivation type (Coltivazioni) and production volume.

VII. - Produzione dei foraggi

Table VII: Production of forage, categorized by cultivation type (Coltivazioni) and production volume.

(*) Vedi « Avvertenze alle tavole »: pag. 1.

122. - FILOGASO

REGIONE AGRARIA DI COLLINA

ZONA AGRARIA VIII

Tav. III.

I. - Dati generali

COLLINARE DI VIBO VALENTIA

Table I: Dati generali. Columns include: 1. Dati geografici, 2. Popolazione, 3. Popolazione agricola, 4. Aziende agricole, 5. Bestiame.

II. - Superficie per qualità di coltura

Table II: Superficie per qualità di coltura. Columns: QUALITÀ DI COLTURA, SUPERFICIE (ettari), Qualità di coltura (semplici, con piante legnose), totale.

III. - Ripartizione superficie seminativi

Table III: Ripartizione superficie seminativi. Columns: COLTIVAZIONI, SUPERFICIE INTEGRANTE, SUPERF. RIPETUTA COLTIVAZIONI INTERCALARI, totale.

IV. - Superficie e densità delle colture legnose (*)

Table IV: Superficie e densità delle colture legnose. Columns: COLTIVAZIONI, SUPERFICIE INTEGRANTE (pura, prevalente, totale), SUPERFICIE RIPETUTA (secondaria, promiscua, piante nelle tare e sparse).

V. - Superficie e produzione delle singole coltivarioni - Densità delle coltivarioni legnose

Table V: Superficie e produzione delle singole coltivarioni. Columns: N. elenco coltivar., QUALITÀ DI COLTURA, SUPERFICIE (integrante, ripetuta), PRODUZIONE (media per ettaro, totale in base al rendim. unit.), N. elenco coltivar. (legnose).

VI. - Produzione dei cereali

Table VI: Produzione dei cereali. Columns: COLTIVAZIONI, SUPERFICIE complessiva, PRODUZIONE (media per ettaro, totale in base al rendim. unit.).

VII. - Produzione dei foraggi

Table VII: Produzione dei foraggi. Columns: COLTIVAZIONI, PROD. TOT. (1923-28, 1929), PROD. ACCESSORIA, PROD. TOT. (1923-28, 1929).

(*) Vedi « Avvertenze alle tavole »: pag. 1.

123. - FRÀNCICA

REGIONE AGRARIA DI COLLINA

ZONA AGRARIA VIII

COLLINARE DI VIBO VALÈNTIA

Tav. III.

I. - Dati generali

Table I: General data including geographical data, population (2. Popolazione), agricultural population (3. Popolazione agricola), agricultural enterprises (4. Aziende agricole), and livestock (5. Bestiame).

II. - Superficie per qualità di coltura

Table II: Surface area by quality of cultivation, showing simple and complex plantations and total area.

III. - Ripartizione superficie seminativi

Table III: Distribution of sown surface, categorized by crop type (Cereals, Industrial, etc.) and permanent crops.

IV. - Superficie e densità delle colture legnose (*)

Table IV: Surface area and density of woody crops, including vineyards, olive groves, and other trees.

V. - Superficie e produzione delle singole coltivazioni - Densità delle coltivazioni legnose

Table V: Surface area and production of individual crops, including detailed data for cereals, legumes, and woody crops.

VI. - Produzione dei cereali

Table VI: Production of cereals, showing yield per hectare and total production for various crop types.

VII. - Produzione dei foraggi

Table VII: Production of forage, including data for hay and other feed crops.

(*) Vedi « Avvertenze alle tavole »: pag. 1.

124. - GEROCARNE

REGIONE AGRARIA DI COLLINA

ZONA AGRARIA VIII

Tav. III.

I. - Dati generali

COLLINARE DI VIBO VALENTIA

Table I: Dati generali. Columns include: 1. Dati geografici, 2. Popolazione (Censim. 21-IV-1931-IX), 3. Popolazione agricola (*), 4. Aziende agricole (*), 5. Bestiame (*).

II. - Superficie per qualità di coltura

III. - Ripartizione superficie seminativi

IV. - Superficie e densità delle colture legnose (*)

Table II: Superficie per qualità di coltura. Columns: QUALITÀ DI COLTURA, SUPERFICIE (ettari) - qualità di coltura (semplici, con piante legnose), totale.

Table III: Ripartizione superficie seminativi. Columns: COLTIVAZIONI, SUPERFICIE INTEGRANTE (ettari), nel seminativi, nelle colt. legn. spec., totale.

Table IV: Superficie e densità delle colture legnose (*). Columns: COLTIVAZIONI, SUPERFICIE INTEGRANTE (a coltura specializzata, pura, prevalente, mista, secondaria), SUPERFICIE RIPETUTA (a coltura promiscua, piante nelle tare e sparse).

V. - Superficie e produzione delle singole coltivazioni - Densità delle coltivazioni legnose

Table V: Superficie e produzione delle singole coltivazioni. Columns: N. elenco coltivaz. (*), QUALITÀ DI COLTURA, SUPERFICIE (ettari), PRODUZIONE (quintali), N. elenco coltivaz. (*).

VI. - Produzione dei cereali

VII. - Produzione dei foraggi

Table VI: Produzione dei cereali. Columns: COLTIVAZIONI, SUPERFICIE complessiva (ettari), PRODUZIONE (q.) - media per ettaro, totale in base al rend. unit.

Table VII: Produzione dei foraggi. Columns: COLTIVAZIONI, PROD. TOT. (1923-'28, 1929), PROD. ACCESSORIA (1923-'28, 1929).

(*) Vedi « Avvertenze alle tavole »: pag. 1.

125. - JONADI

REGIONE AGRARIA DI COLLINA

ZONA AGRARIA VIII

COLLINARE DI VIBO VALENTIA

Tav. II.

I. - Dati generali

Table I: General data. Columns include: 1. Dati geografici (Geographical data), 2. Popolazione (Population), 3. Popolazione agricola (Agricultural population), 4. Aziende agricole (Agricultural enterprises), 5. Bestiame (Livestock).

II. - Superficie per qualità di coltura

III. - Ripartizione superficie seminativi

IV. - Superficie e densità delle colture legnose (*)

Table II: Surface by quality of cultivation. Columns: Qualità di coltura (Quality of cultivation), Superficie (ettari) (Surface in hectares), Qualità di coltura (Quality of cultivation), Totale (Total).

Table III: Distribution of sown surface. Columns: Coltivazioni (Cultivations), Superficie integrante (Integrating surface), Superficie ripetuta (Repeating surface), Totale (Total).

Table IV: Surface and density of woody crops. Columns: Coltivazioni (Cultivations), Superficie integrante (Integrating surface), Superficie ripetuta (Repeating surface), Densità (Density).

V. - Superficie e produzione delle singole coltivazioni - Densità delle coltivazioni legnose

Table V: Surface and production of individual cultivations - Density of woody cultivations. Columns: Qualità di coltura (Quality of cultivation), Superficie (ettari) (Surface in hectares), Produzione (quintali) (Production in quintals), Densità (Density).

VI. - Produzione dei cereali

VII. - Produzione dei foraggi

Table VI: Production of cereals. Columns: Coltivazioni (Cultivations), Superficie complessiva (Total surface), Produzione (q.) (Production in q.).

Table VII: Production of forage. Columns: Coltivazioni (Cultivations), Prod. Tot. (Total production), Produz. Accessoria (Accessory production).

(*) Vedi « Avvertenze alle tavole »: pag. 1.

126. - JÖPPOLO

REGIONE AGRARIA DI COLLINA

ZONA AGRARIA VIII

COLLINARE DI VIBO VALENTIA

Tav. III.

I. - Dati generali

Table I: General data including geographical data, population, agricultural population, agricultural enterprises, and livestock.

II. - Superficie per qualità di coltura

III. - Ripartizione superficie seminativi

IV. - Superficie e densità delle colture legnose (*)

Table II: Surface area by quality of cultivation.

Table III: Distribution of surface area for arable land.

Table IV: Surface area and density of woody crops.

V. - Superficie e produzione delle singole coltivazioni - Densità delle coltivazioni legnose

Table V: Surface area and production of individual crops, including density of woody crops.

VI. - Produzione dei cereali

VII. - Produzione dei foraggi

Table VI: Production of cereals.

Table VII: Production of forage.

(*) Vedi « Avvertenze alle tavole »: pag. 1.

127. - LIMBADI

REGIONE AGRARIA DI COLLINA

ZONA AGRARIA VIII

Tav. III.

I. - Dati generali

COLLINARE DI VIBO VALENTIA

Table I: Dati generali. Columns: 1. Dati geografici, 2. Popolazione, 3. Popolazione agricola, 4. Aziende agricole, 5. Bestiame.

II. - Superficie per qualità di coltura

Table II: Superficie per qualità di coltura. Columns: Qualità di coltura, Superficie (ettari).

III. - Ripartizione superficie seminativi

Table III: Ripartizione superficie seminativi. Columns: Coltivazioni, Superficie integrante, Superficie ripetuta.

IV. - Superficie e densità delle colture legnose (*)

Table IV: Superficie e densità delle colture legnose. Columns: Coltivazioni, Superficie integrante, Superficie ripetuta.

V. - Superficie e produzione delle singole coltivazioni - Densità delle coltivazioni legnose

Table V: Superficie e produzione delle singole coltivazioni. Columns: Qualità di coltura, Superficie, Produzione.

VI. - Produzione dei cereali

Table VI: Produzione dei cereali. Columns: Coltivazioni, Produzione (q).

VII. - Produzione dei foraggi

Table VII: Produzione dei foraggi. Columns: Coltivazioni, Produzione (q).

(*) Vedi « Avvertenze alle tavole »: pag. 1.

128. - MAIERATO

REGIONE AGRARIA DI COLLINA

Tav. II.

I. - Dati generali

ZONA AGRARIA VIII
COLLINARE DI VIBO VALENTIA

Table with 5 main columns: 1. Dati geografici, 2. Popolazione, 3. Popolazione agricola, 4. Aziende agricole, 5. Bestiame. Includes sub-tables for geographical data, population statistics, agricultural holdings, and livestock counts.

II. - Superficie per qualità di coltura

III. - Ripartizione superficie seminativi

V. - Superficie e densità delle colture legnose (*)

Table showing agricultural surface area by quality, categorized into simple and wooded plants.

Table showing the distribution of sown surface area across different types of crops.

Table showing the surface area and density of woody crops, including detailed data for various species.

V. - Superficie e produzione delle singole coltivazioni - Densità delle coltivazioni legnose

Large table detailing the surface area and production of individual crops, including cereals and woody plants, with sub-tables for production and density.

VI. - Produzione dei cereali

VII. - Produzione dei foraggi

Table showing the production of cereals, including wheat, rice, and other grains, with data on surface area and yield.

Table showing the production of forage crops, including hay and other feed crops, with data on surface area and yield.

(*) Vedi « Avvertenze alle tavole »: pag. 1.

129. - MILETO

REGIONE AGRARIA DI COLLINA

ZONA AGRARIA VIII

COLLINARE DI VIBO VA LÈNTIA

Tav. III.

I. - Dati generali

Table I: General data including geographical coordinates, population (total and agricultural), and agricultural enterprises (farms, holdings, etc.).

II. - Superficie per qualità di coltura

Table II: Surface area by quality of cultivation, categorized by type of cultivation (arable, forest, etc.) and quality (simple, with trees, etc.).

III. - Ripartizione superficie seminativi

Table III: Distribution of sown surface area, showing the breakdown of arable land into various crops and permanent crops.

IV. - Superficie e densità delle colture legnose (*)

Table IV: Surface area and density of woody crops, detailing the area and plant density for various types of woody crops.

V. - Superficie e produzione delle singole coltivazioni - Densità delle coltivazioni legnose

Table V: Surface area and production of individual crops, including density of woody crops. This is a large table with multiple columns for crop types, surface area, and production.

VI. - Produzione dei cereali

Table VI: Production of cereals, showing the yield and total production for various cereal crops.

VII. - Produzione dei foraggi

Table VII: Production of forage, detailing the production of various types of forage crops.

(*) Vedi « Avvertenze alle tavole »: pag. 1.

130. - MONTEROSSO CALABRO

REGIONE AGRARIA DI COLLINA

ZONA AGRARIA VIII

COLLINARE DI VIBO VALENTIA

Tav. III.

I. - Dati generali

Table I: General data. Columns include 1. Dati geografici, 2. Popolazione, 3. Popolazione agricola, 4. Aziende agricole, 5. Bestiame.

II. - Superficie per qualità di coltura

III. - Ripartizione superficie seminativi

IV. - Superficie e densità delle colture legnose

Table II: Surface by quality of cultivation. Columns: Qualità di coltura, Qualità di coltura (semplici, con piante legnose), totale.

Table III: Distribution of sown surface. Columns: Coltivazioni, Superficie integrante, Superficie ripetuta, totale.

Table IV: Surface and density of woody crops. Columns: Coltivazioni, Superficie integrante (pura, prevalente, totale), Superficie ripetuta.

V. - Superficie e produzione delle singole coltivazioni - Densità delle coltivazioni legnose

Table V: Surface and production of individual crops. Columns: Qualità di coltura, Superficie (integrante, ripetuta), Produzione (media per ettaro, totale in base al rendim. unit.), Densità delle coltivazioni legnose.

VI. - Produzione dei cereali

VII. - Produzione dei foraggi

Table VI: Production of cereals. Columns: Coltivazioni, Produzione (media per ettaro, totale in base al rendim. unit.).

Table VII: Production of forage. Columns: Coltivazioni, Produzione (media per ettaro, totale in base al rendim. unit.), Produzione accessoria.

(*) Vedi « Avvertenze alle tavole »: pag. 1.

131. - NICOTERA

REGIONE AGRARIA DI COLLINA

ZONA AGRARIA VIII

COLLINARE DI VIBO VALENTIA

Tav. III.

I. - Dati generali

Table I: General data including geographical coordinates, population (total and agricultural), and agricultural enterprises (farms, holdings, etc.).

II. - Superficie per qualità di coltura

Table II: Surface area by quality of cultivation, categorized by type of cultivation (arable, forest, etc.) and quality (simple, with trees, etc.).

III. - Ripartizione superficie seminativi

Table III: Distribution of sown surface area, showing the breakdown of arable land into various crops and permanent crops.

IV. - Superficie e densità delle colture legnose (*)

Table IV: Surface area and density of woody crops, detailing the area and plant density for various types of woody crops.

V. - Superficie e produzione delle singole coltivazioni - Densità delle coltivazioni legnose

Table V: Surface area and production of individual cultivations, including crop density and production data for various agricultural products.

VI. - Produzione dei cereali

Table VI: Production of cereals, showing the yield and total production for different types of grain crops.

VII. - Produzione dei foraggi

Table VII: Production of forage, detailing the production of various types of feed crops and their use in livestock feeding.

(*) Vedi « Avvertenze alle tavole »: pag. 1.

132. - PARGHELIA

REGIONE AGRARIA DI COLLINA

ZONA AGRARIA VIII

COLLINARE DI VIBO VALENTIA

Tav. III.

I. - Dati generali

Table I: General data including geographical coordinates, population (total and agricultural), agricultural enterprises, and livestock statistics.

II. - Superficie per qualità di coltura

Table II: Surface area by quality of cultivation, categorized by simple and complex crops.

III. - Ripartizione superficie seminativi

Table III: Distribution of surface area for arable crops, including cereals and industrial crops.

IV. - Superficie e densità delle colture legnose (*)

Table IV: Surface area and density of woody crops, including vineyards, olive groves, and orchards.

V. - Superficie e produzione delle singole coltivazioni - Densità delle coltivazioni legnose

Table V: Detailed data on surface area and production for individual crops, including cereals, legumes, and woody crops.

VI. - Produzione dei cereali

Table VI: Production data for cereals, including wheat, rice, and other grains.

VII. - Produzione dei foraggi

Table VII: Production data for forage crops, including hay and silage.

(*) Vedi « Avvertenze alle tavole »: pag. 1.

133. - PISCÒPIO

REGIONE AGRARIA DI COLLINA

ZONA AGRARIA VIII

Tav. III.

I. - Dati generali

COLLINARE DI VIBO VALENTIA

Table I: General data. Columns include 1. Dati geografici, 2. Popolazione (Censim. 21-IV-1981-IX), 3. Popolazione agricola (*), 4. Aziende agricole (*), 5. Bestiame (*).

II. - Superficie per qualità di coltura

III. - Ripartizione superficie seminativi

IV. - Superficie e densità delle colture legnose (*)

Table II: Surface by quality of cultivation. Columns: Qualità di coltura, Qualità di coltura (semplici, con piante legnose), totale.

Table III: Distribution of sown surface. Columns: Coltivazioni, Superficie integrante, Superficie ripetuta (nel seminativi, nelle colt. legn. spec., totale).

Table IV: Surface and density of woody crops. Columns: Coltivazioni, Superficie integrante (pura, prevalente, mista, secondaria), Superficie ripetuta (a coltura promiscua, piante nelle tare e sparse).

V. - Superficie e produzione delle singole coltivazioni - Densità delle coltivazioni legnose

Table V: Surface and production of individual crops - Density of woody crops. Columns: Qualità di coltura, Superficie (integrante, ripetuta), Produzione (media per ettaro, totale in base al rendim. unit.), Qualità di coltura, Superficie (integrante, ripetuta), Produzione (media per ha. sulla superf. integ., totale).

VI. - Produzione dei cereali

VII. - Produzione dei foraggi

Table VI: Production of cereals. Columns: Coltivazioni, Superficie complessiva (sestennio 1923-28, 1929), Produzione (media per ettaro, totale in base al rendim. unit.).

Table VII: Production of forage. Columns: Coltivazioni, Prod. Tot. (1923-28, 1929), Prod. Accessoria (media 1923-28, 1929).

(*) Vedi « Avvertenze alle tavole »: pag. 1.

134. - PIZZO

REGIONE AGRARIA DI COLLINA

ZONA AGRARIA VIII

Tav. II.

I. - Dati generali

COLLINARE DI VIBO VALENTIA

Table I: Dati generali. Columns include: 1. Dati geografici, 2. Popolazione (Censim. 21-IV-1931-IX), 3. Popolazione agricola (*), 4. Aziende agricole (*), 5. Bestiame (*).

II. - Superficie per qualità di coltura

III. - Ripartizione superficie seminativi

IV. - Superficie e densità delle colture legnose (*)

Table II: Superficie per qualità di coltura. Columns: QUALITÀ DI COLTURA, SUPERFICIE (ettari) - Qualità di coltura (semplici, con piante legnose, totale).

Table III: Ripartizione superficie seminativi. Columns: COLTIVAZIONI, SUPERFICIE INTEGRANTE (ettari), nel seminativi, nelle colt. legn. spec., totale.

Table IV: Superficie e densità delle colture legnose (*). Columns: COLTIVAZIONI, SUPERFICIE INTEGRANTE (a coltura specializzata pura, prevalente, mista, secondaria), SUPERFICIE RIPETUTA (a coltura promiscua, piante nelle tare e sparse).

V. - Superficie e produzione delle singole coltivazioni - Densità delle coltivazioni legnose

Table V: Superficie e produzione delle singole coltivazioni. Columns: N. elenco coltivaz. (*), QUALITÀ DI COLTURA, SUPERFICIE (ettari), PRODUZIONE (quintali), N. elenco coltivaz. (*).

VI. - Produzione dei cereali

VII. - Produzione dei foraggi

Table VI: Produzione dei cereali. Columns: COLTIVAZIONI, SUPERFICIE complessiva (ettari), PRODUZIONE (q.) - media per ettaro, totale in base al rend. unit.

Table VII: Produzione dei foraggi. Columns: COLTIVAZIONI, PROD. TOT. (1923-'28, 1929), PROD. ACCESSORIA, PROD. TOT. (1923-'28, 1929).

(*) Vedi « Avvertenze alle tavole »: pag. 1.

135. - PIZZONI

REGIONE AGRARIA DI COLLINA

ZONA AGRARIA VIII

COLLINARE DI VIBO VALENTIA

Tav. III.

I. - Dati generali

Table I: General data. Columns include: 1. Dati geografici (Geographical data), 2. Popolazione (Population), 3. Popolazione agricola (Agricultural population), 4. Aziende Agricole (Agricultural enterprises), 5. Bestiame (Livestock).

II. - Superficie per qualità di coltura

III. - Ripartizione superficie seminativi

IV. - Superficie e densità delle colture legnose (*)

Table II: Surface by quality of cultivation. Columns: Qualità di coltura (Quality of cultivation), Qualità di coltura (Quality of cultivation), Superficie (Surface).

Table III: Distribution of sown surface. Columns: Coltivazioni (Cultivations), Superficie (Surface), Ripetuta (Repetitive).

Table IV: Surface and density of woody crops. Columns: Coltivazioni (Cultivations), Superficie (Surface), Densità (Density).

V. - Superficie e produzione delle singole coltivazioni - Densità delle coltivazioni legnose

Table V: Surface and production of individual cultivations - Density of woody cultivations. Large table with multiple columns for cultivation types, surface, and production.

VI. - Produzione dei cereali

VII. - Produzione dei foraggi

Table VI: Production of cereals. Columns: Coltivazioni (Cultivations), Produzione (Production).

Table VII: Production of forage. Columns: Coltivazioni (Cultivations), Produzione (Production).

(*) Vedi « Avvertenze alle tavole »: pag. 1.

136. - RICADI

REGIONE AGRARIA DI COLLINA

ZONA AGRARIA VIII

Tav. III.

I. - Dati generali

COLLINARE DI VIBO VALENTIA

Table I: General data. Columns include 1. Dati geografici, 2. Popolazione (Censim. 21-IV-1931-IX), 3. Popolazione agricola (*), 4. Aziende agricole (*), 5. Bestiame (*).

II. - Superficie per qualità di coltura

III. - Ripartizione superficie seminativi

IV. - Superficie e densità delle colture legnose (*)

Table II: Surface by quality of cultivation. Columns: Qualità di coltura, Qualità di coltura (semplici, con piante legnose), totale.

Table III: Distribution of cultivated surface. Columns: Coltivazioni, Superficie integrante, Superficie ripetuta intercalari, totale.

Table IV: Surface and density of woody crops. Columns: Coltivazioni, Superficie integrante (pura, prevalente, mista, secondaria), Superficie ripetuta (a coltura promiscua, piante nelle tare e sparse).

V. - Superficie e produzione delle singole coltivazioni - Densità delle coltivazioni legnose

Table V: Surface and production of individual cultivations. Columns: Qualità di coltura, Superficie (integrante, ripetuta), Produzione (media per ettaro, totale in base al rendim. unit.), Qualità di coltura (E), Superficie (integrante, ripetuta), Produzione (media per ha, totale).

VI. - Produzione dei cereali

VII. - Produzione dei foraggi

Table VI: Cereal production. Columns: Coltivazioni, Superficie complessiva, Produzione (media per ettaro, totale).

Table VII: Forage production. Columns: Coltivazioni, Prod. tot., Produzione accessoria, Prod. tot.

(*) Vedi « Avvertenze alle tavole »: pag. 1.

137. - ROMBIOLO

REGIONE AGRARIA DI COLLINA

ZONA AGRARIA VIII

COLLINARE DI VIBO VALENTIA

Tav. III.

I. - Dati generali

Table I: General data including geographical coordinates, population (total and agricultural), agricultural enterprises, and livestock statistics.

II. - Superficie per qualità di coltura

Table II: Surface area by quality of cultivation, categorized by type of cultivation (e.g., arable, forest, etc.).

III. - Ripartizione superficie seminativi

Table III: Distribution of sown surface area, detailing various crops and their respective areas.

IV. - Superficie e densità delle colture legnose (*)

Table IV: Surface area and density of woody crops, including vineyards, olive groves, and orchards.

V. - Superficie e produzione delle singole coltivazioni - Densità delle coltivazioni legnose

Table V: Detailed data on surface area and production of individual crops, including density of woody crops.

VI. - Produzione dei cereali

Table VI: Production of cereals, showing yields for wheat, rice, and other grains.

VII. - Produzione dei foraggi

Table VII: Production of forage, detailing yields for various types of hay and silage.

(*) Vedi « Avvertenze alle tavole »: pag. 1.

138. - SAN CALÒGERO

REGIONE AGRARIA DI COLLINA

ZONA AGRARIA VIII

COLLINARE DI VIBO VALENTIA

Tab. II.

I. - Dati generali

Table I: General data including geographical data, population, agricultural population, agricultural enterprises, and livestock.

II. - Superficie per qualità di coltura

III. - Ripartizione superficie seminativi

IV. - Superficie e densità delle colture legnose (*)

Table II: Surface area by quality of cultivation, showing simple and complex plant surfaces.

Table III: Distribution of sown surface, categorized by crop type and land use.

Table IV: Surface area and density of woody crops, including vineyards and orchards.

V. - Superficie e produzione delle singole coltivazioni - Densità delle coltivazioni legnose

Table V: Detailed data on surface area and production of individual crops, including cereals and woody plants.

VI. - Produzione dei cereali

VII. - Produzione dei foraggi

Table VI: Production of cereals, showing yield per hectare and total production.

Table VII: Production of forage, including hay and other feed crops.

(*) Vedi « Avvertenze alle tavole »: pag. 1.

139. - SAN COSTANTINO CALABRO

REGIONE AGRARIA DI COLLINA

ZONA AGRARIA VIII

Tav. III.

L - Dati generali

COLLINARE DI VIBO VALENTIA

Table with 5 main sections: 1. Dati geografici, 2. Popolazione, 3. Popolazione agricola, 4. Aziende agricole, 5. Bestiame. Includes geographical coordinates, population statistics, agricultural holdings, and livestock counts.

II. - Superficie per qualità di coltura

III. - Ripartizione superficie seminativi

IV. - Superficie e densità delle colture legnose (*)

Table II: Surface area by quality of cultivation. Columns: Qualità di coltura, Semplifici, con piante legnose, totale.

Table III: Distribution of sown surface. Columns: Coltivazioni, Superficie integrante, nel seminativi, nelle colt. legn. spec., totale.

Table IV: Surface area and density of woody crops. Columns: Coltivazioni, Superficie integrante (pura, prevalente, mista, secondaria), Superficie ripetuta (promiscua, piante nelle tare e sparse).

V. - Superficie e produzione delle singole coltivazioni - Densità delle coltivazioni legnose

Table V: Surface area and production of individual crops. Columns: Qualità di coltura, Superficie (integrante, ripetuta), Produzione (media per ettaro, totale in base al rendim. unit.).

VI. - Produzione dei cereali

VII. - Produzione dei foraggi

Table VI: Production of cereals. Columns: Coltivazioni, Superficie complessiva, Produzione (media per ettaro, totale).

Table VII: Production of forage. Columns: Coltivazioni, Prod. tot., Produzione accessoria, Prod. tot.

(*) Vedi « Avvertenze alle tavole »: pag. 1.

140. - SAN GREGORIO D'IPONA

REGIONE AGRARIA DI COLLINA

ZONA AGRARIA VIII

Tav. III.

I. - Dati generali

COLLINARE DI VIBO VALENTIA

1. Dati geografici	2. Popolazione (Censim. 21-IV-1931-IX)		3. Popolazione agricola (*) (Censim. 21-IV-1931-IX)			4. Aziende agricole (*) (Censim. agr. 19-III-1930-VIII)					5. Bestiame (*) (Censim. agr. 19-III-1930-VIII)		
	Presente:		Posiz. prof.	Fam. capo famiglia	Com. componenti	Classi di ampiezza		Num.	Superf. ha.	Sistema di conduz.	Num.	Superf. ha.	Bovini N. 250
Giacitura prev. del territ.: Collina	In complesso 2.091		Conduc. terreni propri 77	400	315	1. Fino a 0,50 ha.		51	12	Economia diretta 80	128	Bovini: Vitelli e vitelle sotto l'anno . N. 84	
	Per km² territoriale 186					Fittavoli 76		2. da 0,51 a 1 48				38	289
Posizione geografica (lat. 38° 38' del Centro princ. (*) long. +3° 39')	Del centri 2.006		31		151	3. da 1,01 a 5 43		100	150	Ovini 146		Manzette, manze e giovenche 3	
	Delle case sparse 85		219		849	4. da 5,01 a 10 21		153	28	Caprini 115		Torelli e tori 3	
Altimetria s/m del territorio (minima 186 preval. (*) 300-380 del Centro principale (*) 396)	Residente:		9		46	5. da 10,01 a 20 13		172	28	Mista 88		Totale 318	
	In complesso 2.156		Totale 412 (*) 1.781		157		6. da 20,01 a 50 1		1	Totale 832		Totale 318	
Per km² territoriale 192		(*) Per km² territoriale 157		di superficie agr. e forest. 162		7. da 50,01 a 100 -		-	-	Totale 318		Totale 832	
di superficie agr. e forest. 198		di superficie agr. e forest. 162		di superficie agr. e forest. 162		8. da 100,01 a 500 -		-	-	Totale 318		Totale 832	
di superficie agr. e forest. 198		di superficie agr. e forest. 162		di superficie agr. e forest. 162		9. oltre 500 -		-	-	Totale 318		Totale 832	
di superficie agr. e forest. 198		di superficie agr. e forest. 162		di superficie agr. e forest. 162		10. oltre 500 -		-	-	Totale 318		Totale 832	

II. - Superficie per qualità di coltura

QUALITÀ DI COLTURA	SUPERFICIE (ettari)		
	Qualità di coltura semplici	con piante legnose	totale
1. Seminativi	173	352	489
2. Prati permanenti	-	-	-
3. Prati-pascoli perm.	-	-	-
4. Pascoli permanenti	-	7	7
5. Colture legnose specializzate	-	558	558
6. Boschi (compresi i castagneti da frutto)	-	-	-
7. Incolti produttivi	-	34	34
Totale	173	951	1.088
Superficie agraria e forestale			1.088
8. Superficie improduttiva			37
Superficie territoriale			1.125

III. - Ripartizione superficie seminativi

COLTIVAZIONI	SUPERFICIE INTEGRANTE (ettari)	SUPERF. RIPETUTA COLTIVAZIONI INTERCALARI (ettari)		totale
		nei seminativi	nelle colt. legn. spec.	
Coltiv. avvicendate:				
1. Cereali	261	-	-	-
2. Coltiv. industriali	-	-	-	-
3. Altre coltivazioni	119	-	-	-
4. Foraggiere	-	-	-	-
5. Riposi con o senza pasco. Tare	48	-	-	-
Totale	488	-	-	-
Coltiv. permanenti:				
6. Ortistabili, risale stab. ecc. Tare	4	-	-	-
Totale	4	-	-	-
Superficie complessiva	489	-	-	-

IV. - Superficie e densità delle colture legnose (*)

COLTIVAZIONI	SUPERFICIE INTEGRANTE					SUPERFICIE RIPETUTA					
	coltura specializzata					a coltura promiscua			piante nelle tare e sparse		
	ettari	n. medio piante per ha.	ettari	n. medio piante per ha.	totale (colonne 2+4) ettari	ettari	n. medio piante per ha.	ettari	n. medio piante per ha.	ettari	n. medio piante per ha.
1. Viti	10	10.000	-	-	10	-	-	-	-	-	-
2. Oliv.	529	91	-	-	529	-	-	-	-	-	
3. Agrumi	-	-	5	350	5	-	-	-	-	-	
4. Gelati	-	-	-	-	-	5	150	-	-	-	
5. Fruttiferi	-	-	-	-	-	-	-	-	-	-	
6. Piante ornament.	-	-	-	-	-	-	-	-	-	-	
7. Altre	-	-	-	-	-	-	-	-	-	-	
8. Vivali, canneti, ecc. Tare	13	-	1	-	14	-	-	-	-	-	
Superficie complessiva	552	6	558	558	558	150	31	13	13	13	

V. - Superfici e produzione delle singole coltivazioni - Densità delle coltivazioni legnose

N. elenco coltivaz. (*)	QUALITÀ DI COLTURA E COLTIVAZIONI	SUPERFICIE (ettari)		PRODUZIONE (quintali)						N. elenco coltivaz. (*)	QUALITÀ DI COLTURA E COLTIVAZIONI	SUPERFICIE (ettari)				PRODUZIONE (quintali)						
		integrante	ripetuta	media per ettaro		totale in base al rend. unit.		integrante				ripetuta		media per ha. sulla superf. integ. a colt. pura (col. 3)		totale (relat. alle superf. di cui alle colt. 5+6+7+8)						
		1923-'28	1929	1923-'28	1929	1923-'28	1929	1923-'28	1929			1923-'28	1929	1923-'28	1929	1923-'28	1929					
Seminativi																						
<i>Semplici e con piante legnose</i>																						
1	Frumento { tenero	133	-	9,6	-	9,6	14,4	1.280	1.920	1	Viti	10	-	10	-	28,8	41,8	288	418			
2	Frumento { duro	-	-	-	-	-	-	-	-	2	Oliv.	529	91	529	31	18,2	54,7	11.174	33.522			
3	Segale	-	-	-	-	-	-	-	-	3	Aranci	-	-	5	-	-	-	400	450			
4	Orzo	-	-	-	-	-	-	-	-	4	Mandarini	-	-	-	-	-	-	-	-			
5	Avena	101	-	11,3	-	11,3	16,9	1.137	1.706	5	Limoni	-	-	-	5	-	-	-	150	175		
6	Riso (risone)	-	-	-	-	-	-	-	-	6	Altri agrumi	-	-	-	-	-	-	-	-	-		
7	Granoturco { maggengo	27	-	7,1	-	7,1	8,9	193	241	7	Gelati	-	-	-	-	-	-	-	-	-		
8	Granoturco { cinquantino	-	-	-	-	-	-	-	-	8	Mel.	-	-	-	-	-	-	-	-	1.680	1.890	
9	Altri cereali	-	-	-	-	-	-	-	-	9	Peri	-	-	-	-	-	-	-	-	840	1.050	
10	Barbabetole da zucchero	-	-	-	-	-	-	-	-	10	Cotogne melagrani	-	-	-	-	-	-	-	-	-	-	
11	Canapa { seme	-	-	-	-	-	-	-	-	11	Peschi	-	-	-	-	-	-	-	-	84	105	
12	Canapa { tiglio	-	-	-	-	-	-	-	-	12	Albicocchi	-	-	-	-	-	-	-	-	-	-	
13	Lino { seme	-	-	-	-	-	-	-	-	13	Susini	-	-	-	-	-	-	-	-	-	-	
14	Lino { tiglio	-	-	-	-	-	-	-	-	14	Altri leguminose da granella	-	-	-	-	-	-	-	-	-	-	
15	Tabacco	-	-	-	-	-	-	-	-	15	Legumi freschi da sgucciare	-	-	-	-	-	-	-	-	-	-	
16	Altre coltivazioni industriali	-	-	-	-	-	-	-	-	16	Asparagi	-	-	-	-	-	-	-	-	-	-	
17	Patate	-	-	-	-	-	-	-	-	17	Cardi, finocchi e sedani	-	-	-	-	-	-	-	-	-	-	
18	Fave da seme	55	-	7,9	-	7,9	13,4	434	738	18	Cavolfiori	-	-	-	-	-	-	-	-	-	-	
19	Fagioli (*)	-	15	-	1,1	-	1,1	17	24	19	Cipolle e aglio	-	-	-	-	-	-	-	-	-	-	
20	Ceci	-	-	-	-	-	-	-	-	20	Pomodori	-	-	-	-	-	-	-	-	-	-	
21	Cicerchie	-	-	-	-	-	-	-	-	21	Poponi e cocomeri	-	-	-	-	-	-	-	-	-	-	
22	Lenticchie	-	-	-	-	-	-	-	-	22	Altri ortaggi	-	-	-	-	-	-	-	-	-	-	
23	Lupini	64	-	10,5	-	10,5	13,7	674	876	23	Orti familiari (*)	4	-	3,0	-	3,0	3,5	12,0	14,0	-	-	
24	Piselli	-	-	-	-	-	-	-	-	24	Flori (*) { recisi	-	-	-	-	-	-	-	-	-	-	
25	Veccia	-	-	-	-	-	-	-	-	25	Flori (*) { e foglie da prof.	-	-	-	-	-	-	-	-	-	-	
26	Altre leguminose da granella	-	-	-	-	-	-	-	-	26	Coltiv. orn. e per fronda verde (*)	-	-	-	-	-	-	-	-	-	-	
27	Legumi freschi da sgucciare	-	-	-	-	-	-	-	-	27	Altre coltivazioni	-	-	-	-	-	-	-	-	-	-	
28	Asparagi	-	-	-	-	-	-	-	-	28	Prati avvicendati	-	-	-	-	-	-	-	-	-	-	
29	Cardi, finocchi e sedani	-	-	-	-	-	-	-	-	29	Id. Id. (anno d'imp.)	-	-	-	-	-	-	-	-	-	-	
30	Cavolfiori	-	-	-	-	-	-	-	-	30	Erba: annuali, intercalari	48	-	-	-	-	-	-	-	-	-	-
31	Cipolle e aglio	-	-	-	-	-	-	-	-	31	Riposi con o senza pascolo	57	-	-	-	-	-	-	-	-	-	-
32	Pomodori	-	-	-	-	-	-	-	-	32	Tare	-	-	-	-	-	-	-	-	-	-	
33	Poponi e cocomeri	-	-	-	-	-	-	-	-	33	Totale	489	7	634	2,7	2,7	3,2	1.890	2.001	1.890	2.001	
34	Altri ortaggi	-	-	-	-	-	-	-	-	34	Prati, prati-pasc. e pasc. perm.	7	634	2,7	2,7	3,2	1.890	2.001	1.890	2.001		
35	Orti familiari (*)	4	-	3,0	-	3,0	3,5	12,0	14,0	35	<i>Semplici e con piante legnose</i>											
36	Flori (*) { recisi	-	-	-	-	-	-	-	-	36	Prati permanenti	-	-	-	-	-	-	-	-	-	-	
37	Flori (*) { e foglie da prof.	-	-	-	-	-	-	-	-	37	Prati-pascoli permanenti	-	-	-	-	-	-	-	-	-	-	
38	Coltiv. orn. e per fronda verde (*)	-	-	-	-	-	-	-	-	38	Pascoli permanenti	-	-	-	-	-	-	-	-	-	-	
39	Altre coltivazioni	-	-	-	-	-	-	-	-	39	Nelle tare, riposi, incolti, ecc. (*)	-	-	-	-	-	-	-	-	-	-	
40	Prati avvicendati	-	-	-	-	-	-	-	-	40	Tare	-	-	-	-	-	-	-	-	-	-	
41	Id. Id. (anno d'imp.)	-	-	-	-	-	-	-	-	41	Totale	7	634	2,7</								

141. - SAN NICOLA DI CRISSA

REGIONE AGRARIA DI COLLINA

ZONA AGRARIA VIII

Tav. III.

I. - Dati generali

COLLINARE DI VIBO VALENTIA

Table I: General data. Columns include: 1. Dati geografici (Geographical data), 2. Popolazione (Population), 3. Popolazione agricola (Agricultural population), 4. Aziende agricole (Agricultural enterprises), 5. Bestiame (Livestock).

II. - Superficie per qualità di coltura

III. - Ripartizione superficie seminativi

IV. - Superficie e densità delle colture legnose (*)

Table II: Surface by quality of cultivation. Columns: Qualità di coltura (Quality of cultivation), Qualità di coltura (Quality of cultivation), Superficie (Surface).

Table III: Distribution of sown surface. Columns: Coltivazioni (Cultivations), Superficie (Surface), Ripetuta (Repetitive).

Table IV: Surface and density of woody crops. Columns: Coltivazioni (Cultivations), Superficie (Surface), Densità (Density).

V. - Superficie e produzione delle singole coltivazioni - Densità delle coltivazioni legnose

Table V: Surface and production of individual cultivations - Density of woody cultivations. Large table with multiple columns for quality, surface, and production.

VI. - Produzione dei cereali

VII. - Produzione dei foraggi

Table VI: Production of cereals. Columns: Coltivazioni (Cultivations), Produzione (Production).

Table VII: Production of forage. Columns: Coltivazioni (Cultivations), Produzione (Production).

(*) Vedi « Avvertenze alle tavole »: pag. 1.

142. - SANT' ONOFRIO

REGIONE AGRARIA DI COLLINA

ZONA AGRARIA VIII

COLLINARE DI VIBO VALENTIA

Tav. III.

I. - Dati generali

Table I: General data. Columns include 1. Dati geografici, 2. Popolazione (Censim. 21-VI-1931-IX), 3. Popolazione agricola (*), 4. Aziende agricole (*), 5. Bestiame (*).

II. - Superficie per qualità di coltura

III. - Ripartizione superficie seminativi

IV. - Superficie e densità delle colture legnose (*)

Table II: Surface by quality of cultivation. Columns: QUALITÀ DI COLTURA, SUPERFICIE (ettari), Qualità di coltura (semplici, con piante legnose, totale).

Table III: Distribution of sown surface. Columns: COLTIVAZIONI, SUPERFICIE INTEGRANTE, SUPERF. RIPETUTA COLTIVAZIONI INTERCALARI.

Table IV: Surface and density of woody crops. Columns: COLTIVAZIONI, SUPERFICIE INTEGRANTE (pura, prevalente, totale), SUPERFICIE RIPETUTA.

V. - Superficie e produzione delle singole coltivazioni - Densità delle coltivazioni legnose

Table V: Surface and production of individual crops. Columns: QUALITÀ DI COLTURA, SUPERFICIE (ettari), PRODUZIONE (quintali), QUALITÀ DI COLTURA, SUPERFICIE (ettari), PRODUZIONE (quintali).

VI. - Produzione dei cereali

VII. - Produzione dei foraggi

Table VI: Production of cereals. Columns: COLTIVAZIONI, SUPERFICIE complessiva, PRODUZIONE (q.) media per ettaro, totale in base al rend. unit.

Table VII: Production of forage. Columns: COLTIVAZIONI, PROD. TOT. (1923-28, 1929), PROD. ACCESSORIA, PROD. TOT. (1923-28, 1929).

(*) Vedi « Avvertenze alle tavole »: pag. 1.

143. - SORIANELLO

REGIONE AGRARIA DI COLLINA

ZONA AGRARIA VIII

Tav. III.

L - Dati generali

COLLINARE DI VIBO VALENTIA

Table with 5 main columns: 1. Dati geografici, 2. Popolazione, 3. Popolazione agricola, 4. Aziende agricole, 5. Bestiame. Includes geographical coordinates, population statistics, agricultural census data, and livestock counts.

II. - Superficie per qualità di coltura

III. - Ripartizione superficie seminativi

IV. - Superficie e densità delle colture legnose

Table II: Superficie per qualità di coltura. Columns: Qualità di coltura, Qualità di coltura (semplici e con piante legnose), totale. Rows: 1. Seminativi, 2. Prati permanenti, etc.

Table III: Ripartizione superficie seminativi. Columns: Coltivazioni, Superficie integrante, nel seminativi, nelle colt. legn. spec., totale. Rows: 1. Cereali, 2. Coltiv. industriali, etc.

Table IV: Superficie e densità delle colture legnose. Columns: Coltivazioni, Superficie integrante (pura, prevalente, totale), Superficie ripetuta (secondaria, promiscua, piante nelle tare e sparse). Rows: 1. Viti, 2. Olivi, 3. Agrumi, etc.

V. - Superficie e produzione delle singole coltivazioni - Densità delle coltivazioni legnose

Table V: Superficie e produzione delle singole coltivazioni. Columns: Qualità di coltura, Superficie (integrante, ripetuta), Produzione (media per ettaro, totale in base al rendim. unit.). Rows: 1. Frumento tenero, 2. Segale, 3. Orzo, etc.

VI. - Produzione dei cereali

VII. - Produzione dei foraggi

Table VI: Produzione dei cereali. Columns: Coltivazioni, Superficie complessiva, Produzione (media per ettaro, totale in base al rendim. unit.). Rows: 1. Frumento, 2. Riso, 3. Granoturco, etc.

Table VII: Produzione dei foraggi. Columns: Coltivazioni, Prod. Tot., Produz. Accessoria, Prod. Tot. (media 1923-28, 1929). Rows: 1. Prati avvicendati, 2. Id. id. anno d'imp., etc.

(*) Vedi « Avvertenze alle tavole »: pag. 1.

144. - SORIANO CALABRO

REGIONE AGRARIA DI COLLINA

Tav. III.

I. - Dati generali

ZONA AGRARIA VIII
COLLINARE DI VIBO VALENTIA

Table I: General data including geographical coordinates, population (total and agricultural), agricultural holdings, and livestock statistics.

II. - Superficie per qualità di coltura

III. - Ripartizione superficie seminativi

IV. - Superficie e densità delle colture legnose (*)

Table II: Surface area by quality of cultivation, categorized by type of crop (arable, forest, etc.).

Table III: Distribution of sown surface area, detailing various agricultural crops and their respective areas.

Table IV: Surface area and density of woody crops, including vineyards, olive groves, and other orchards.

V. - Superficie e produzione delle singole coltivazioni - Densità delle coltivazioni legnose

Table V: Detailed production and density data for individual crops, including cereals, legumes, and woody crops.

VI. - Produzione dei cereali

VII. - Produzione dei foraggi

Table VI: Production of cereals, showing yields for wheat, rice, and other grains.

Table VII: Production of forage, detailing yields for various types of feed crops.

(*) Vedi « Avvertenze alle tavole »: pag. 1.

145. - SPILINGA

REGIONE AGRARIA DI COLLINA

ZONA AGRARIA VIII

COLLINARE DI VIBO VALENTIA

Tav. II.

L. - Dati generali

Table with 5 main columns: 1. Dati geografici, 2. Popolazione (Censim. 21-IV-1931-IX), 3. Popolazione agricola (*), 4. Aziende agricole (*), 5. Bestiame (*). Includes data on area, population, farms, and livestock.

II. - Superficie per qualità di coltura

Table showing agricultural surface by quality (Seminativi, Prati permanenti, etc.) with columns for simple and total surface.

III. - Ripartizione superficie seminativi

Table showing the distribution of sown surface by crop type (Cereali, Industriali, etc.) with columns for sown and total surface.

IV. - Superficie e densità delle colture legnose (*)

Table showing surface and density of woody crops (Viti, Olivi, Agrumi, etc.) with columns for pure and mixed crops.

V. - Superficie e produzione delle singole coltivazioni - Densità delle coltivazioni legnose

Large table showing surface and production of individual crops (Seminativi, Prati, etc.) with columns for surface, production, and density.

VI. - Produzione dei cereali

Table showing the production of cereals (Frumento, Riso) with columns for surface and production in quintals.

VII. - Produzione dei foraggi

Table showing the production of forage (Prati, Erbai) with columns for surface and production in quintals.

(*) Vedi « Avvertenze alle tavole »: pag. 1.

146. - STEFANACONI

REGIONE AGRARIA DI COLLINA

ZONA AGRARIA VIII

Tav. III.

I. - Dati generali

COLLINARE DI VIBO VALENTIA

Table I: Dati generali. Columns: 1. Dati geografici, 2. Popolazione, 3. Popolazione agricola, 4. Aziende agricole, 5. Bestiame.

II. - Superficie per qualità di coltura

Table II: Superficie per qualità di coltura. Columns: Qualità di coltura, Qualità di coltura (semplici, con piante legnose), Superficie (ettari).

III. - Ripartizione superficie seminativi

Table III: Ripartizione superficie seminativi. Columns: Coltivazioni, Superficie integrante, Superficie ripetuta, Totale.

IV. - Superficie e densità delle colture legnose (*)

Table IV: Superficie e densità delle colture legnose. Columns: Coltivazioni, Superficie integrante (pura, prevalente, mista), Superficie ripetuta, Densità.

V. - Superficie e produzione delle singole coltivazioni - Densità delle coltivazioni legnose

Table V: Superficie e produzione delle singole coltivazioni. Columns: Qualità di coltura, Superficie, Produzione (quintali), Densità.

VI. - Produzione dei cereali

Table VI: Produzione dei cereali. Columns: Coltivazioni, Superficie complessiva, Produzione (quintali).

VII. - Produzione dei foraggi

Table VII: Produzione dei foraggi. Columns: Coltivazioni, Produzione (quintali di fieno normale), Produzione accessoria.

(*) Vedi « Avvertenze alle tavole »: pag. 1.

147. - TROPEA

REGIONE AGRARIA DI COLLINA

ZONA AGRARIA VIII
COLLINARE DI VIBO VALENTIA

Tav. III.

I. - Dati generali

Table with 5 main columns: 1. Dati geografici, 2. Popolazione (Censim. 21-IV-1931-IX), 3. Popolazione agricola (*), 4. Aziende agricole (*), 5. Bestiame (*). Includes geographical data, population statistics, agricultural holdings, and livestock counts.

II. - Superficie per qualità di coltura

Table showing agricultural surface area by quality. Columns: QUALITÀ DI COLTURA, SUPERFICIE (ettari) with sub-columns for semplifici, con piante legnose, and totale.

III. - Ripartizione superficie seminativi

Table showing the distribution of sown surface. Columns: COLTIVAZIONI, SUPERFICIE INTEGRANTE, and SUPERF. RIPETUTA COLTIVAZIONI INTERCALARI.

IV. - Superficie e densità delle colture legnose (*)

Table showing surface area and density of leguminous crops. Columns: COLTIVAZIONI, SUPERFICIE INTEGRANTE (pura, mista), and SUPERFICIE RIPETUTA.

V. - Superficie e produzione delle singole coltivazioni - Densità delle coltivazioni legnose

Large table showing surface area and production of individual crops. Columns include QUALITÀ DI COLTURA, SUPERFICIE (integrante, ripetuta), and PRODUZIONE (media per ettaro, totale in base al rendim. unit.).

VI. - Produzione dei cereali

Table showing the production of cereals. Columns: COLTIVAZIONI, SUPERFICIE complessiva, and PRODUZIONE (q.) with sub-columns for media per ettaro and totale in base al rendim. unit.

VII. - Produzione dei foraggi

Table showing the production of forage. Columns: COLTIVAZIONI, PROD. TOT. (media, 1929), and PROD. ACCESSORIA.

(*) Vedi « Avvertenze alle tavole »: pag. 1.

148. - VALLELONGA

REGIONE AGRARIA DI COLLINA

ZONA AGRARIA VIII

Tav. III.

I. - Dati generali

COLLINARE DI VIBO VALENTIA

Table I: General data including geographical coordinates, population (total and agricultural), agricultural holdings, and livestock statistics.

II. - Superficie per qualità di coltura

Table II: Surface area by quality of cultivation, categorized by type of cultivation and total area.

III. - Ripartizione superficie seminativi

Table III: Distribution of sown surface area, detailing various agricultural crops and their respective areas.

IV. - Superficie e densità delle colture legnose (*)

Table IV: Surface area and density of woody crops, including vineyards, olive groves, and other fruit-bearing plants.

V. - Superficie e produzione delle singole coltivazioni - Densità delle coltivazioni legnose

Table V: Detailed production and density data for individual crops, including cereals, legumes, and woody crops.

(*) Per ha. 34 consoc. al granturco cinquantino e per ha. 21 al granturco maggengo. - (*) Consoc. al granturco maggengo. - (*) Erba medica. Irrigui. - (*) Trifoglio incarnato. - (*) 10,0 % per salamola. - (*) 5,0 % essiccata. - (*) Altri prodotti da colture legnose, rispettiv. nel sessennio 1923-28 e nell'anno 1929: segna da ardere, q. 290 e q. 330; ghiande, q. 1.009 e q. 770; strame, q. 228 e q. 300.

VI. - Produzione dei cereali

Table VI: Production of cereals, showing yield and area for various types of grain.

VII. - Produzione dei foraggi

Table VII: Production of forage, including hay and other feed crops.

(*) Vedi « Avvertenze alle tavole »: pag. 1.

149. - VAZZANO

REGIONE AGRARIA DI COLLINA

ZONA AGRARIA VIII

COLLINARE DI VIBO VALENTIA

Tav. III.

1. Dati generali

Table with 5 main columns: 1. Dati geografici, 2. Popolazione, 3. Popolazione agricola, 4. Aziende agricole, 5. Bestiame. Includes sub-headers like 'Presente', 'Residente', 'Posiz. profess.', 'Fam. glie', 'Com. ponenti', 'Classi di ampiezza', 'Sistema di condus.', 'Bovini N.', 'Equini', 'Suini', 'Ovini', 'Caprini'.

II. - Superficie per qualità di coltura

Table with columns: QUALITÀ DI COLTURA, SUPERFICIE (ettari), Qualità di coltura (semplici, con piante legnose, totale). Rows include Seminativi, Prati permanenti, Prati-pascoli perm., Pascoli permanenti, etc.

III. - Ripartizione superficie seminativi

Table with columns: COLTIVAZIONI, SUPERFICIE INTEGRANTE, SUPERF. RIPETUTA COLTIVAZIONI INTERCALARI. Rows include Cereali, Coltiv. industriali, Altre coltivazioni, etc.

IV. - Superficie e densità delle colture legnose (*)

Table with columns: COLTIVAZIONI, SUPERFICIE INTEGRANTE (pura, prevalente, mista, secondaria), SUPERFICIE RIPETUTA (a coltura promiscua, piante nelle tare e sparse). Rows include Viti, Olivi, Agrumi, etc.

V. - Superficie e produzione delle singole coltivazioni - Densità delle coltivazioni legnose

Large table with columns: N. elenco coltivaz., QUALITÀ DI COLTURA, SUPERFICIE (integrante, ripetuta), PRODUZIONE (quintali) (media per ettaro, totale in base al rendim. unit.). Rows list various crops like Frumento, Orzo, Avena, etc.

VI. - Produzione dei cereali

Table with columns: COLTIVAZIONI, SUPERFICIE complessiva, PRODUZIONE (q.) (media per ettaro, totale in base al rendim. unit.). Rows include Frumento, Riso (risone), Cereali minori.

VII. - Produzione dei foraggi

Table with columns: COLTIVAZIONI, PROD. TOT. (1923-28, 1929), PROD. ACCESSORIA, PROD. TOT. (1923-28, 1929). Rows include Prati avvicendati, Id. anno d'imp., Erbai annuali, etc.

(*) Vedi « Avvertenze alle tavole »: pag. 1.

150. - VIBO VALENTIA

REGIONE AGRARIA DI COLLINA

ZONA AGRARIA VIII

Tav. III.

I. - Dati generali

COLLINARE DI VIBO VALENTIA

Table I: General data. Columns include 1. Dati geografici, 2. Popolazione, 3. Popolazione agricola, 4. Aziende agricole, 5. Bestiame.

II. - Superficie per qualità di coltura

III. - Ripartizione superficie seminativi

IV. - Superficie e densità delle colture legnose (*)

Table II: Surface by quality of cultivation. Columns: Qualità di coltura, Qualità di coltura (semplici, con piante legnose), totale.

Table III: Distribution of sown surface. Columns: Coltivazioni, Superficie ripartita (nel seminativi, nelle colt. legn. spec., totale).

Table IV: Surface and density of woody crops. Columns: Coltivazioni, Superficie integrante (pura, prevalente, mista, secondaria), Superficie ripartita (a coltura promiscua, piante nelle tare e sparse).

V. - Superficie e produzione delle singole coltivazioni - Densità delle coltivazioni legnose

Table V: Surface and production of individual crops. Columns: Qualità di coltura, Superficie (integrante, ripartita), Produzione (media per ettaro, totale in base al rendim. unit.), Densità (n. piante per ha.).

VI. - Produzione dei cereali

VII. - Produzione dei foraggi

Table VI: Production of cereals. Columns: Coltivazioni, Superficie complessiva, Produzione (media per ettaro, totale in base al rendim. unit.).

Table VII: Production of forage. Columns: Coltivazioni, Produzione (media, totale), Produzione accessoria.

(*) Vedi « Avvertenze alle tavole »: pag. 1.

151. - ZACCANÒPOLI

REGIONE AGRARIA DI COLLINA

ZONA AGRARIA VIII

Tav. III.

I. - Dati generali

COLLINARE DI VIBO VALÈNTIA

Table I: General data including population, agricultural population, agricultural enterprises, and livestock. It is divided into five main sections: 1. Dati generali, 2. Popolazione, 3. Popolazione agricola, 4. Aziende agricole, and 5. Bestiame.

II. - Superficie per qualità di coltura

III. - Ripartizione superficie seminativi

IV. - Superficie e densità delle colture legnose (*)

Table II: Surface by quality of cultivation. Columns include quality of cultivation, simple and planted surfaces, and total surface.

Table III: Distribution of sown surface. Columns include cultivation types, sown surface, and total surface.

Table IV: Surface and density of woody crops. Columns include cultivation types, pure and mixed surfaces, and density of plants.

V. - Superficie e produzione delle singole coltivazioni - Densità delle coltivazioni legnose

Table V: Surface and production of individual cultivations. This large table lists various crops and their production in quintals, along with surface area and density of woody crops.

VI. - Produzione dei cereali

VII. - Produzione dei foraggi

Table VI: Production of cereals. Columns include cultivation types, average production per hectare, and total production.

Table VII: Production of forage. Columns include cultivation types, total production, and accessory production.

(*) Vedi « Avvertenze alle tavole »: pag. 1.

152. - ZAMBRONE

REGIONE AGRARIA DI COLLINA

ZONA AGRARIA VIII

Tav. III.

I. - Dati generali

COLLINARE DI VIBO VALENTIA

Table I: General data. Columns include 1. Dati geografici, 2. Popolazione, 3. Popolazione agricola, 4. Aziende agricole, 5. Bestiame.

II. - Superficie per qualità di coltura

III. - Ripartizione superficie seminativi

IV. - Superficie e densità delle colture legnose (*)

Table II: Surface by quality of cultivation. Columns: Qualità di coltura, Superficie (ettari), Qualità di coltura (semplici, con piante legnose, totale).

Table III: Distribution of surface of arable land. Columns: Coltivazioni, Superficie integrante, Superficie ripetuta, nelle colt. legn. spec., totale.

Table IV: Surface and density of woody crops. Columns: Coltivazioni, Superficie integrante (pura, prevalente, totale), Superficie ripetuta (a coltura promiscua, piante nelle tare sparse).

V. - Superficie e produzione delle singole coltivazioni - Densità delle coltivazioni legnose

Table V: Surface and production of individual crops. Columns: Qualità di coltura, Superficie (integrante, ripetuta), Produzione (media per ettaro, totale in base al rendim. unit.), Qualità di coltura, Superficie (integrante, ripetuta), Produzione (media per ha., totale).

VI. - Produzione dei cereali

VII. - Produzione dei foraggi

Table VI: Production of cereals. Columns: Coltivazioni, Superficie complessiva, Produzione (media per ettaro, totale).

Table VII: Production of forage. Columns: Coltivazioni, Prod. Tot., Produzione accessoria, Prod. Tot.

(*) Vedi « Avvertenze alle tavole »: pag. 1

153. - ZUNGRI

REGIONE AGRARIA DI COLLINA

ZONA AGRARIA VIII

COLLINARE DI VIBO VALENTIA

Tav. III.

I. - Dati generali

Table I: General data including geographical coordinates, population (total and agricultural), agricultural enterprises, and livestock statistics.

II. - Superficie per qualità di coltura

Table II: Surface area by quality of cultivation, categorized by type of land use and quality.

III. - Ripartizione superficie seminativi

Table III: Distribution of sown surface area, detailing various agricultural crops and their respective areas.

IV. - Superficie e densità delle colture legnose (*)

Table IV: Surface area and density of woody crops, including detailed breakdowns of different types of trees and shrubs.

V. - Superficie e produzione delle singole coltivazioni - Densità delle coltivazioni legnose

Table V: Surface area and production of individual crops, including woody crops, with detailed production data and density metrics.

VI. - Produzione dei cereali

Table VI: Production of cereals, showing yield and production data for various grain crops.

VII. - Produzione dei foraggi

Table VII: Production of forage, detailing the production of various types of feed crops.

* Vedi « Avvertenze alle tavole »: pag. 1.

CATASTO AGRARIO DELLA PROVINCIA DI CATANZARO
(FASCICOLO N. 78)

ERRATA-CORRIGE

Pagina	Quadro	Riga	Colonna	Errata	Corrige
VII	Prospetto N. 1	Giugno	6	3,0	13,0
IX	Prospetto N. 6	Manzette, manze, ecc.	4	9.989	9.987
	Prospetto N. 6	Torelli e tori	4	+ 137	137
3		Da 1. Carlòpoll a 8. Taverna	26	12,0-7,2-17,8-19,1-12,4-4,5-17,9-9,6	12,2-7,3-17,1-19,4-12,5-4,0-17,6-9,0
		64. Andali	14	8,7	7,4
		67. Catanzaro	13	199	189
		69. Marcedusa	26	1,7	1,4
		Zona agraria V-Totale	15	4.345	4.364
4		144. Soriano Calabro	24	2,	2,7
		Regione agraria di Collina	5	34.997	34.797
		18. Zona agraria II	26	—	8,4
5		67. Catanzaro	3	73	730
		68. Cròpani	3	34	336
		80. Filadèlia	15	50	250
6		Zona agraria IX	—	Zona agraria IX	Zona agraria VIII-bis
		Zona agraria IX	2	Zona agraria IX	Zona agraria VIII-bis
7	V	27. Legumi freschi da sgusciare.	5	43,0	43,3
	V	Riposi con o senza pascolo	3	139,0	41.398,0
	V	65. Noccioli	12	2393	2398
	V-note	nota (14)	—	ha. 22.	ha. 16
8	V	50. Olivi	10-11	45,1-40,344	40,1-43,344
9	IV	5. Fruttiferi	9	7.154	17.154
	IV-note	nota (11)	—	nocciuoli ha.	nocciuoli ha. 1.
	V	17. Patate	3	4.236,5	4.236,0
	V	23. Lupini	8	10,4	14,6
	V	26. Altre leguminose da granello.	3	6,0	—
	V-note	nota (7)	—	In 5 or7i	In orti ind.
	V-note	nota (44)	—	Preval. da frutti	Preval. ortaggi da frutti
	VI	3. Granoturco: a) nei semin. sempl.	5	110.106	110.105
	V	69. Piante ornament.	2	a) (14)	a)
11	V-note	nota (12)	—	Ha. 4 nell'oliveto	Ha. 3 nell'oliveto.
13	V-note	nota (43)	—	q. 3.860;	q. 3.860;
	IV	1. Viti	8	() 2.382	(1) 2.382
14	V	17. Patate	10	(9) 4.450	(10) 4.450
	V	19. Fagioli	4	(1) 42	(13) 42
	V	63. Mandorli b)	6	1	14
16	I-4	Mista	superf. ha.	4.842	4.892
	I-5	Bovini N.	—	2.234	2.427
	IV-note	nota (9)	—	Id. ha. 34	Id. ha. 39
19	V	23. Lupini	7	13,3	11,3
22	II	6. Boschi	3	2.095	2.905
	V	61. Susini	12	125	120
	V	62. Ciliegi	12	420	425
23	V	51. Aranci	12	329	320
24	V-note	nota (4)	—	e q. 1.200; ghiande, q. 1.006	e q. 1.006; ghiande, q. 1.200
	VI	a) nei semin. sempl.	4	11,3	11,2
26	V	Coltivazioni legnose - Totale	12	(1)	(2)
27	V	48. Nelle tare, riposi, ecc.	10	2.06	2.046
	V	50. Olivi b)	7	3	32
29	V	45. Prati permanenti	9	580	850
31	V	42. Prati avvicendati	2	Prati avvicendati (2)	Prati avvicendati
36	I-4	Economia diretta	Num.	216	218
	V	42. Prati avvicendati	2	Prati avvicendati (1)	Prati avvicendati
40	V	7. Granoturco maggengo	7	6,4	6,7
42	V	1. Frumento tenero	10	234	(1) 234
44	V	1-2. Frumento tenero-duro	8	13,3-17,7	13,9-17,3
45	V	18. Fave da seme	5	0,3	9,3
47	V	Coltivazioni legnose - Totale	12	()	(3)
49	V	27. Legumi freschi da sgusciare —	—	Legumi freschi da sgusciare (1) - Card.	Legumi freschi da sgusciare - Card.
		30. Cardi, finocchi e sedani — 32. Cavolfiori	2	di, finocchi e sedani (12) - Cavolfiori	di, finocchi e sedani - Cavolfiori - Erbai
		44. — Erbai: annuali; intercalari	—	(13) - Erbai: annuali; intercalari.	annuali (13); intercalari.
50	I-1	Preval.	—	00 ÷ 250	100 ÷ 250
52	V	49. Viti a)	4	19	69
54	I-2	Presente: in complesso	—	071	2.071
	V	68. Altri fruttiferi b)	6	(11) 20	(11) 10
55	V-note	nota (10) Vimini	—	(12) Vimini	(12) Vimini
56	I-5	Vacche	—	16	162
57	V	37. Orti familiari	8	2,	2,2
58	V-note	nota (13)	—	strame: 1923-28, q. 30; 1929. q. 30	strame: q. 30 e q. 30
62	V	57. Peri	12	1.775	1.755
64	V	27. Legumi freschi da sgusciare	2	Legumi freschi da sgusciare (1)	Legumi freschi da sgusciare
	V	48. Nelle tare, riposi, incolti, ecc.	9	1520	1518
72	V	68. Altri fruttiferi	11-12	(11) - (11)	(12) - (12)
73	V	7. Granoturco maggengo	2	Granoturco maggengo	Granoturco maggengo (1)
	V	18. Fave da seme	7	4,8	9,8
	V	42. Prati avvicendati	2	Prati avvicendati (2)	Prati avvicendati (2)
	V-note	nota (2)	—	per consumo diretto	da tavola
	V-note	nota (2)	—	Fichi d'India	(4) Fichi d'India
75	V-note	nota (2)	—	(3) Uva	(3) 1% Uva
	V-note	nota (2)	—	(4)	(4)
81	I-5	Suini-caprini	—	4 - 19	24-319
85	V	42. Prati avvicendati	2	Prati avvicendati	Prati avvicendati (10)
86	V	50. Olivi a)	4	298	218
93	V	7. Granoturco maggengo	8	19,6	9,6
	V	66. Fichi	12	(1) 904	(1) 904
96	V-note	nota (14)	—	, q. 16.302 e q. 15.000;	, q. 15.302 e q. 16.000
97	V	59. Peschi	11-12	—	44-48
99	V	48. Nelle tare, riposi, incolti, ecc.	4	805	855
100	V	73. Boschi: di cui castagneti da frutto	12	558	538
102	IV	2. Olivi	7	0	50
	IV	Superficie compless.	2	1.433	1.443
	V	16. Altre coltivazioni industriali	2	Altre coltivazioni industriali (1)	Altre coltivazioni industriali
106	V	68. Altri fruttiferi a)	7	(12) 53	(12) 153
108	III	3. Altre coltivazioni	3	4	49
	V-note	nota (4)	—	e q. 1.120	e q. 1.120
113	V	34. Pomodori	4	1	(4) 1
	V	66. Fichi b)	6	7	17
115	V	35. Poponi e cocomeri	2	Poponi e cocomeri	Poponi e cocomeri (5)
	V	Coltivazioni legnose — Tare	3	—	5
	V-note	nota (15)	—	e nell'anno 199	e nell'anno 1929
118	VII	B) Paglia dei cereali	6	808	808
119	V	66. Fichi	11	922	822
122	V-note	nota (4)	—	per ha. 0 consoc.	per ha. 20 consoc.
124	V	1. Frumento tenero	5	5	9,5
124	V	31. Cavoli	3	0,5	0,5
125	IV-note	nota (6)	—	Ha. fichi d'India	Ha. 4 fichi d'India.
	V-note	nota (6)	—	legname da lavoro m ³ . 25 m ³ . 25	legname da lavoro m ³ . 25 cm ³ . 25
126	IV	2. Olivi	9	112	122
128	VII	B) paglia dei cereali	4	paglia dei cereali	paglia dei cereali (1)
130	IV	5. Fruttiferi	7	8	18
133	I-1	long.	—	— 3° 34'	+ 3° 34'
	V	42. Prati avvicendati	2	Prati avvicendati (4)	Prati avvicendati
145	V	50. Olivi	11	7326	17.326
146	V-note	nota (13)	—	1, 0% uva	2,0 % uva
148	I-3	Totale	Componenti	() 1.960	(1) 1.960
	V	48. Nelle tare, riposi, incolti, ecc.	10	4.881	4.882
	V	55. Gelsi a)	3	2	2
152	I-3	di superficie agr. e forest.	—	11	116
158	II	1. Seminativi	2	173	137
	II	Totale	2	173	137
159	II	6. Boschi	3	51	513
	V	36. Altri ortaggi	9	44	444
	V	66. Fichi	11	444	445
161	V	Seminativi — Tare	3	75	70
162	VII	A) dal prati e pascoli	6	195	7.195
164	V	50. Olivi a)	5	130	139
168	V	Coltivazioni legnose — Totale	11-12	(12) - (1)	(12) - (12)
169	IV	4. Gelsi	10	(1) 48	(1) 48
	IV	5. Fruttiferi	10	—	(4) 48
	VII	3. Erbai annuali	2-3	—	800 - 880
	VII	4. Id. intercalari	2-3	—	1712 - 1750
	VII	5. Prati permanenti	2-3	800 - 880	—
170	V	51. Aranci b)	7	1712 - 1750	—

[The main body of the page contains extremely faint and illegible text, likely bleed-through from the reverse side of the document. The text is arranged in several columns and appears to be a list or index of some kind.]