


# CATASTO AGRARIO

1929 - VIII

COMPARTIMENTO DELLE CALÀBRIE  
PROVINCIA DI COSENZA

FASCICOLO 79



# PUBBLICAZIONI DEL CATASTO AGRARIO E DEL CATASTO FORESTALE DEL REGNO D'ITALIA

## CATASTO AGRARIO 1910

### FASCICOLI COMPARTIMENTALI PUBBLICATI (1)

Vol. II - Compartimento della Lombardia	- Introduzione (1914).....	L. 10 -
Vol. II - Compartimento della Lombardia	- Fascicolo unico (1913).....	» 10 -
Vol. III - Compartimento del Veneto	- Fascicolo unico con carte topografiche (1915).....	» 6 -
Vol. VI - Compartimento delle Marche, dell'Umbria e del Lazio	- Introduzione (1914).....	» 6 -
Vol. VI - Compartimento delle Marche	- Fascicolo 1° (1912).....	» 6 -
Vol. VI - Compartimento dell'Umbria	- Fascicolo 2° (1911).....	» 6 -
Vol. VI - Compartimento del Lazio	- Fascicolo 3° (1914).....	» 6 -

(1) Per i Compartimenti non elencati non venne dato corso alla pubblicazione

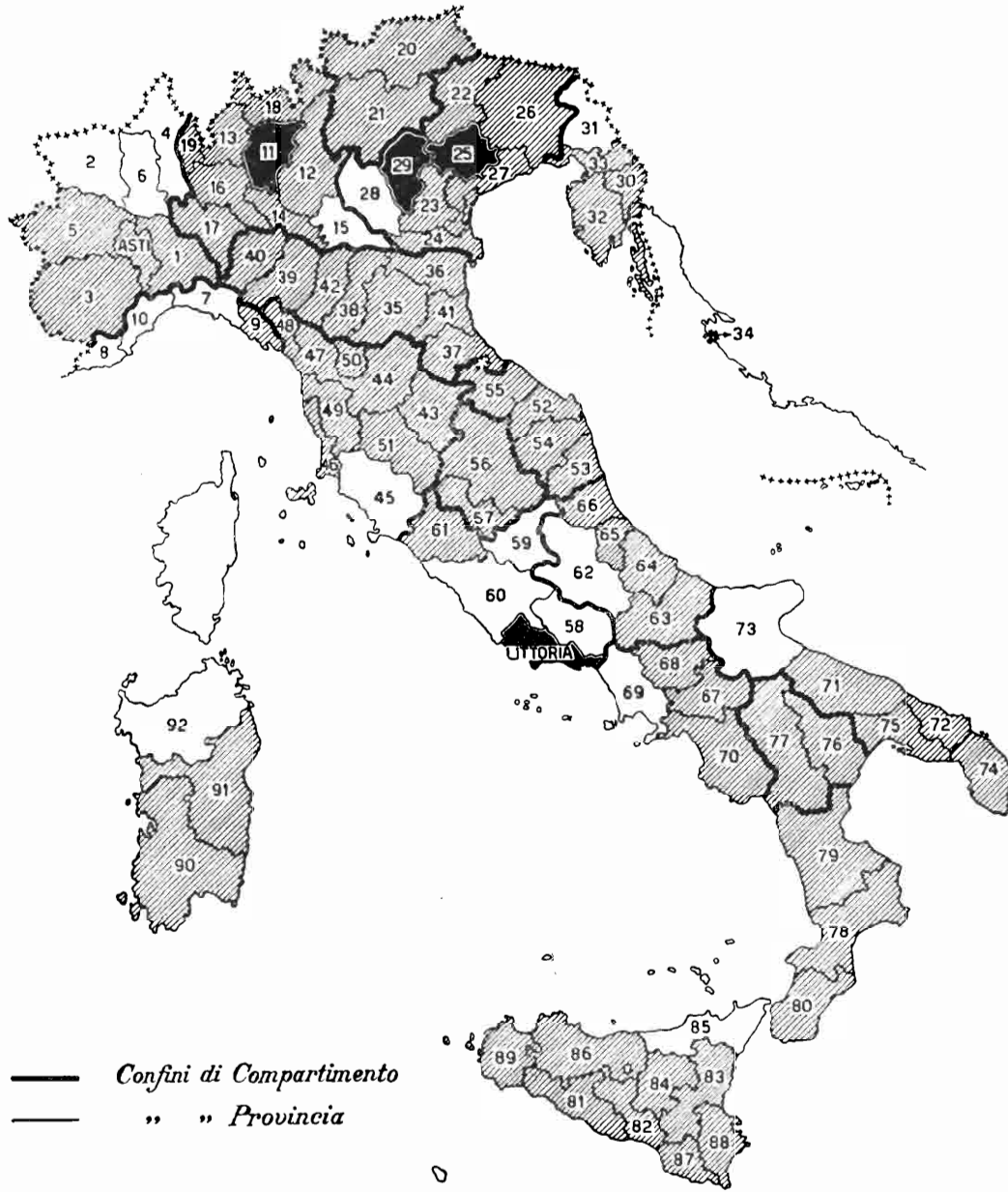
## CATASTO AGRARIO 1929-VIII

### NORME ED ISTRUZIONI

Aggiornamento del Catasto agrario - Formazione del Catasto forestale - Un vol. di pagg. 129.....	L. 15 -
Catasto agrario - Istruzioni aggiuntive per il suo aggiornamento (Circolare n. 65 del 5 maggio 1930-VIII) - di pagg. 27.....	» 3 -
Catasto agrario - Esempio di aggiornamento - Un vol. di pagg. 116.....	» 8 -
Catasto agrario - Istruzioni aggiuntive per la sua formazione « ex novo » (Circolare n. 66 del 5 maggio 1930-VIII) - di pagg. 24.....	» 3 -
Catasto agrario - Esempio di rilevamento « ex novo » - Un volume di pagg. 166.....	» 10 -

### FASCICOLI PROVINCIALI PUBBLICATI (1)

** Agrigento	n. 81
** Alessandria	» 1
* Ancona	» 52
Arezzo	» 43
* Ascoli Piceno	» 53
** Asti	—
* Avellino	» 67
* Bari	» 71
Belluno	» 22
* Benevento	» 68
* Bergamo	» 11
* Bologna	» 35
* Bolzano	» 20
* Brescia	» 12
* Brindisi	» 72
* Cagliari	» 90
Caltanissetta	» 82
** Campobasso	» 63
Catania	» 83
Catanzaro	» 78
* Chieti	» 64
* Como	» 13
* Cosenza	» 79
* Cremona	» 14
* Cuneo	» 3
** Enna	» 84
** Ferrara	» 36
Firenze	» 44
* Fiume	» 30
** Forlì	» 37
* Friuli (Udine)	» 26
La Spezia	» 9
* Lecce	» 74
** Littoria	—
** Livorno	» 46
Lucca	» 44
* Macerata	» 54
Massa e Carrara	» 48
* Matera	» 76
* Milano	» 16
* Modena	» 38
* Nuoro	» 91
* Padova	» 23
* Palermo	» 86



* Parma	n. 39
* Pavia	» 17
** Perugia	» 56
* Pesaro e Urbino	» 55
** Pescara	» 65
* Piacenza	» 40
Pisa	» 49
Pistidia	» 50
* Pola	» 32
* Potenza	» 77
Ragusa	» 87
* Ravenna	» 41
** Reggio di C.	» 80
* Reggio nell'E.	» 42
* Rovigo	» 24
* Salerno	» 70
** Siena	» 51
Siracusa	» 88
* Sondrio	» 18
* Taranto	» 75
Teramo	» 66
** Terni	» 57
* Torino	» 5
Trapani	» 89
* Trento	» 21
* Treviso	» 25
* Trieste	» 33
* Varese	» 19
* Venezia	» 27
* Vicenza	» 29
Viterbo	» 61
* Zara	» 34

(1) Nelle Provincie contrassegnate con \*, la catastazione è stata eseguita con il metodo dell'aggiornamento; in quelle contrassegnate con \*\*, la catastazione è stata eseguita parte *ex-novo* e parte per aggiornamento; nelle altre è stata eseguita *ex-novo*.  
Il numero di ciascun fascicolo corrisponde a quello della relativa Provincia. Il tratteggio indica l'avvenuta pubblicazione del fascicolo del Catasto agrario; il pieno l'avvenuta pubblicazione sia del Catasto agrario che del Catasto forestale.  
Il prezzo di ciascun fascicolo è di L. 15. Per il fascicolo della provincia di Siena, con appendice e 8 tavole a colori, il prezzo è di L. 20.

Commento ai primi risultati del nuovo Catasto agrario - Un fascicolo di pagg. 14 ..... L. 2 -

## CATASTO FORESTALE

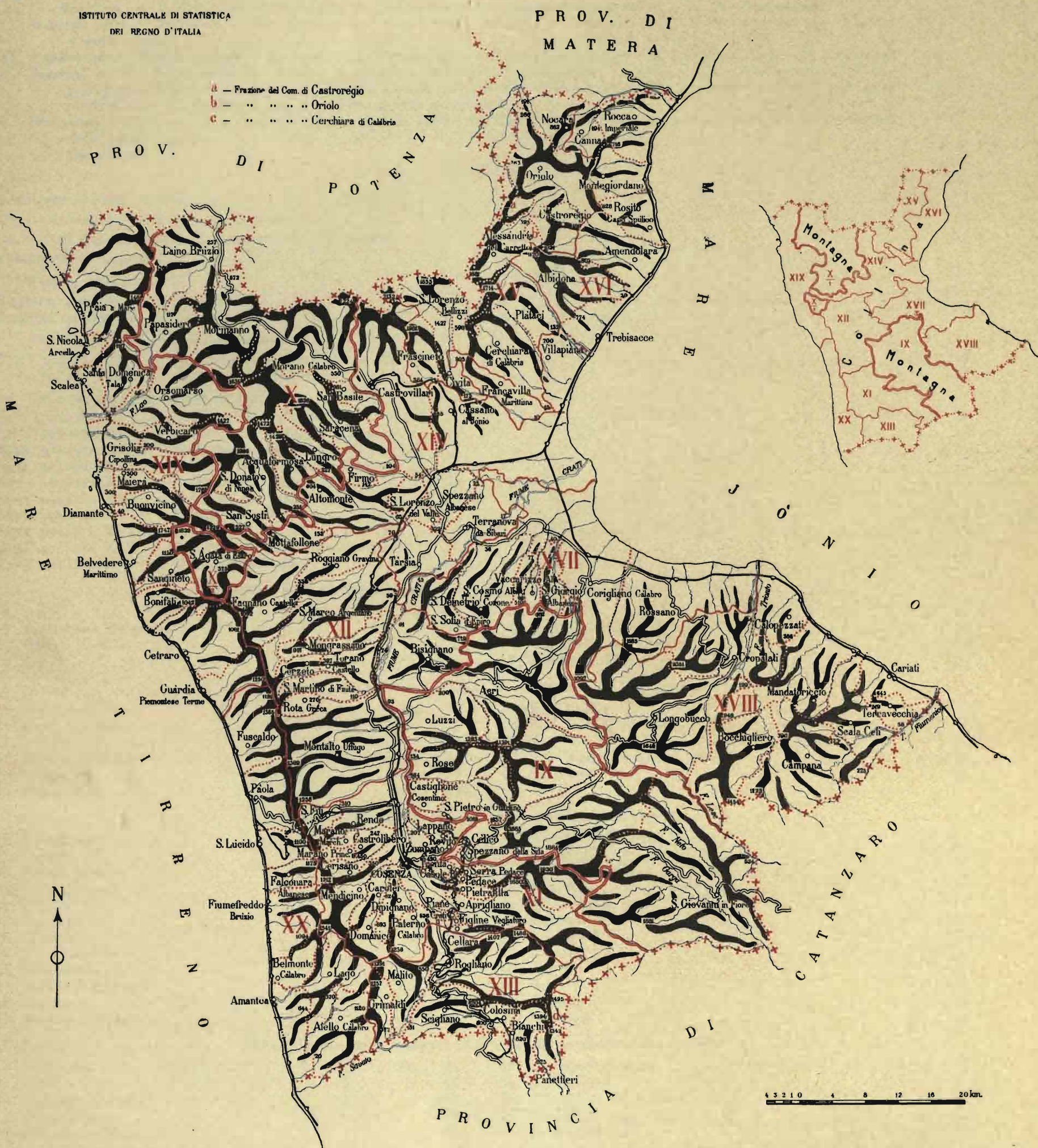
### FASCICOLI PROVINCIALI PUBBLICATI

Provincia di Bergamo	- Fasc. 11 - pagg. XVII-256	(1935-XIII) .....	L. 20 -
Provincia di Littoria	- Fasc. spec. pagg. XIX-63	(1935-XIII) .....	» 20 -
Provincia di Treviso	- Fasc. 25 - pagg. XI-119	(1933-XI) .....	» 20 -
Provincia di Vicenza	- Fasc. 29 - pagg. XX-162	(1933-XI) .....	» 20 -



# PROVINCIA DI COSENZA

ISTITUTO CENTRALE DI STATISTICA  
DEI REGNO D'ITALIA



a - Frazione del Com. di Castrolibero  
b - .. .. Oriolo  
c - .. .. Cerchiara di Calabria

d - Frazione del Com. di Colossimi

4 3 2 1 0 4 8 12 16 20 km.

Segni Convenzionali:  
 + + + + + Confini di Provincia  
 = = = = = .. .. Regione Agraria  
 - - - - - .. .. Zona Agraria  
 . . . . . .. .. Comune

## REGIONI E ZONE AGRARIE

- |  |  |  |
|--|--|--|
| <p><b>MONTAGNA</b></p> <p>IX - Montagna di San Giovanni in Fiore<br/>         X - Montagna di Mormanno</p> | <p><b>COLLINA</b></p> <p>XI - Collinare di Cosenza<br/>         XII - Collinare di Montalto Uffugo<br/>         XIII - Collinare di Rogliano<br/>         XIV - Collinare di Castrovillari<br/>         XV - Collinare di Oriolo</p> | <p>XVI - Collinare di Amendolara<br/>         XVII - Collinare di Rossano<br/>         XVIII - Collinare di Cariati<br/>         XIX - Collinare di Belvedere Marittimo<br/>         XX - Collinare di Paola</p> |
|--|--|--|







# INDICE

ELENCO ALFABETICO DEI COMUNI . . . . .	Pag. iv
CENNI ILLUSTRATIVI. . . . .	» v
I. <i>Le rilevazioni.</i> — 1. Criteri di rilevazione — 2. Qualificazione, classificazione, produzioni — 3. Avvicendamenti.	
II. <i>Ambiente fisico.</i> — <i>Territorio e sua repartizione.</i> — 4. Confini, orografia e idrografia. — 5. Clima e terreno. — 6. Regioni e zone agrarie.	
III. <i>Popolazione — Aziende agricole — Bestiame.</i> — 7. Popolazione — 8. Popolazione agricola — 9. Aziende agricole — 10. Bestiame.	
IV. <i>Superfici.</i> — 11. Repartizione per qualità di coltura e coltivazioni: <i>A) Seminativi semplici e con piante legnose; B) Prati, prati-pascoli e pascoli permanenti; C) Colture legnose specializzate; D) Boschi (compresi i castagneti da frutto); E) Incolti produttivi.</i> — 12. Confronti con il Catasto agrario precedente.	
V. <i>Produzioni unitarie.</i> — 13. I dati del Catasto agrario 1929 — 14. Confronti con il Catasto agrario precedente — 15. Numero delle piante legnose.	
Conclusioni.	

## TAVOLE

AVVERTENZE ALLE TAVOLE . . . . .	Pag. 1
RIASSUNTO DELLA PROVINCIA DI COSENZA . . . . .	» 3
RIASSUNTO DEL BESTIAME DELLA PROVINCIA DI COSENZA . . . . .	» 5
PROVINCIA DI COSENZA . . . . .	» 7

### *Regioni agrarie:*

REGIONE AGRARIA DI MONTAGNA . . . . .	Pag. 8
REGIONE AGRARIA DI COLLINA . . . . .	» 9

### *Zone agrarie della regione di montagna:*

ZONA AGRARIA IX — Montana di S. Giovanni in Fiore. . . . .	Pag. 10
ZONA AGRARIA X — Montana di Mormanno . . . . .	» 11

### *Zone agrarie della regione di collina:*

ZONA AGRARIA XI — Collinare di Cosenza . . . . .	Pag. 12
ZONA AGRARIA XII — Collinare di Montalto Uffugo . . . . .	» 13
ZONA AGRARIA XIII — Collinare di Rogliano . . . . .	» 14
ZONA AGRARIA XIV — Collinare di Castrovillari . . . . .	» 15
ZONA AGRARIA XV — Collinare di Oriolo . . . . .	» 16
ZONA AGRARIA XVI — Collinare di Amendolara . . . . .	» 17
ZONA AGRARIA XVII — Collinare di Rossano . . . . .	» 18
ZONA AGRARIA XVIII — Collinare di Cariati . . . . .	» 19
ZONA AGRARIA XIX — Collinare di Belvedere Marittimo . . . . .	» 20
ZONA AGRARIA XX — Collinare di Paola . . . . .	» 21

### COMUNI DELLA ZONA AGRARIA IX — Montana di San Giovanni in Fiore

1. Acri . . . . .	Pag. 22	5. Rose . . . . .	Pag. 26
2. Castiglione Cosentino . . . . .	» 23	6. San Giovanni in Fiore . . . . .	» 27
3. Cèlico . . . . .	» 24	7. San Pietro in Guarano . . . . .	» 28
4. Luzzi . . . . .	» 25	8. Spezzano della Sila . . . . .	» 29

### COMUNI DELLA ZONA AGRARIA X — Montana di Mormanno

9. Acquaformosa . . . . .	Pag. 30	15. San Basile . . . . .	Pag. 36
10. Laino Brùzio . . . . .	» 31	16. San Donato di Ninea . . . . .	» 37
11. Lungro . . . . .	» 32	17. San Sosti . . . . .	» 38
12. Morano Càlabro . . . . .	» 33	18. Sant'Àgata di Èsaro . . . . .	» 39
13. Mormanno . . . . .	» 34	19. Saracena . . . . .	» 40
14. Papasidero . . . . .	» 35		

### COMUNI DELLA ZONA AGRARIA XI — Collinare di Cosenza

20. Aprigliano . . . . .	Pag. 41	32. Marano Principato . . . . .	Pag. 53
21. Carolei . . . . .	» 42	33. Mendicino . . . . .	» 54
22. Càsole Brùzio . . . . .	» 43	34. Paterno Càlabro . . . . .	» 55
23. Castrolibero . . . . .	» 44	35. Pedace . . . . .	» 56
24. Cèllara . . . . .	» 45	36. Piane Crati . . . . .	» 57
25. Cerisano . . . . .	» 46	37. Pietrafitta . . . . .	» 58
26. Cosenza . . . . .	» 47	38. Rende . . . . .	» 59
27. Dipignano . . . . .	» 48	39. Rovito . . . . .	» 60
28. Domànico . . . . .	» 49	40. San Fili . . . . .	» 61
29. Figline Vegliaturo . . . . .	» 50	41. Serra Pedace . . . . .	» 62
30. Lappano . . . . .	» 51	42. Trenta . . . . .	» 63
31. Marano Marchesato . . . . .	» 52	43. Zumpano . . . . .	» 64

### COMUNI DELLA ZONA AGRARIA XII — Collinare di Montalto Uffugo

44. Bisignano . . . . .	Pag. 65	49. Roggiano Gravino . . . . .	Pag. 70
45. Cerzeto . . . . .	» 66	50. Rota Greca . . . . .	» 71
46. Fagnano Castello . . . . .	» 67	51. San Marco Argentano . . . . .	» 72
47. Mongrassano . . . . .	» 68	52. San Martino di Finita . . . . .	» 73
48. Montalto Uffugo . . . . .	» 69	53. Torano Castello . . . . .	» 74

### COMUNI DELLA ZONA AGRARIA XIII — Collinare di Rogliano

54. Bianchi . . . . .	Pag. 75	58. Panettieri . . . . .	Pag. 79
55. Calòsimi . . . . .	» 76	59. Rogliano . . . . .	» 80
56. Grimaldi . . . . .	» 77	60. Scigliano . . . . .	» 81
57. Malito . . . . .	» 78		

### COMUNI DELLA ZONA AGRARIA XIV — Collinare di Castrovillari

61. Altomonte . . . . .	Pag. 82	66. San Lorenzo del Vallo . . . . .	Pag. 87
62. Cassano al Jònio . . . . .	» 83	67. Spezzano Albanese . . . . .	» 88
63. Castrovillari . . . . .	» 84	68. Tàrsia . . . . .	» 89
64. Firmo . . . . .	» 85	69. Terranova da Sibari . . . . .	» 90
65. Mottafollone . . . . .	» 86		

### COMUNI DELLA ZONA AGRARIA XV — Collinare di Oriolo

70. Alessàndria del Carretto . . . . .	Pag. 91	75. Nocara . . . . .	Pag. 96
71. Castrorègio . . . . .	» 92	76. Oriolo . . . . .	» 97
72. Cerchiara di Calàbria . . . . .	» 93	77. Plàtaci . . . . .	» 98
73. Civita . . . . .	» 94	78. San Lorenzo Bellizzi . . . . .	» 99
74. Frascineto . . . . .	» 95		

COMUNI DELLA ZONA AGRARIA XVI - Collinare di Amendolara

79. Albidona . . . . .	Pag. 100	84. Rocca Imperiale . . . . .	Pag. 105
80. Amendolara . . . . .	» 101	85. Rosito Capo Spùlico . . . . .	» 106
81. Canna . . . . .	» 102	86. Trebisacce . . . . .	» 107
82. Francavilla Marittima . . . . .	» 103	87. Villapiana . . . . .	» 108
83. Montegiordano . . . . .	» 104		

COMUNI DELLA ZONA AGRARIA XVII - Collinare di Rossano

88. Corigliano Càlabro . . . . .	Pag. 109	92. San Giòrgio Albanese . . . . .	Pag. 113
89. Rossano . . . . .	» 110	93. Santa Sofia d'Epiro . . . . .	» 114
90. San Cosmo Albanese . . . . .	» 111	94. Vaccarizzo Albanese . . . . .	» 115
91. San Demètrio Corone . . . . .	» 112		

COMUNI DELLA ZONA AGRARIA XVIII - Collinare di Cariati

95. Bocchigliero . . . . .	Pag. 116	100. Longobucco . . . . .	Pag. 121
96. Calopezzati . . . . .	» 117	101. Mandatoriccio . . . . .	» 122
97. Campana . . . . .	» 118	102. Scala Celi . . . . .	» 123
98. Cariati . . . . .	» 119	103. Terravecchia . . . . .	» 124
99. Cropalati . . . . .	» 120		

COMUNI DELLA ZONA AGRARIA XIX - Collinare di Belvedere Marittimo

104. Belvedere Marittimo . . . . .	Pag. 125	112. Orsomarso . . . . .	Pag. 133
105. Bonifati . . . . .	» 126	113. Pràia a Mare . . . . .	» 134
106. Buonvicino . . . . .	» 127	114. Sangineto . . . . .	» 135
107. Cetraro . . . . .	» 128	115. San Nicola Arcella . . . . .	» 136
108. Diamante . . . . .	» 129	116. Santa Domènica Talao . . . . .	» 137
109. Grisolia Cipollina . . . . .	» 130	117. Scalea . . . . .	» 138
110. Guàrdia Piemontese Terme . . . . .	» 131	118. Verbicaro . . . . .	» 139
111. Maierà . . . . .	» 132		

COMUNI DELLA ZONA AGRARIA XX - Collinare di Pàola

119. Aiello Càlabro . . . . .	Pag. 140	124. Fuscaldo . . . . .	Pag. 145
120. Amantea . . . . .	» 141	125. Lago . . . . .	» 146
121. Belmonte Càlabro . . . . .	» 142	126. Pàola . . . . .	» 147
122. Falconara Albanese . . . . .	» 143	127. San Lùcido . . . . .	» 148
123. Fiumefreddo Brùzio . . . . .	» 144		

Fuori testo: una cartina schematica della provincia di Cosenza.

ELENCO ALFABETICO DEI COMUNI

	Numero di riferimento		Numero di riferimento		Numero di riferimento
Acquaformosa . . . . .	9	Figline Vegliaturo . . . . .	29	Rose . . . . .	5
Acri . . . . .	1	Firmo . . . . .	64	Rosito Capo Spùlico . . . . .	85
Aiello Càlabro . . . . .	119	Fiumefreddo Brùzio . . . . .	123	Rossano . . . . .	89
Albidona . . . . .	79	Francavilla Marittima . . . . .	82	Rota Greca . . . . .	50
Alessàndria del Carretto . . . . .	70	Frascineto . . . . .	74	Rovito . . . . .	39
Altomonte . . . . .	61	Fuscaldo . . . . .	124	San Basile . . . . .	15
Amantea . . . . .	120	Grimaldi . . . . .	56	San Cosmo Albanese . . . . .	90
Amendolara . . . . .	80	Grisolia Cipollina . . . . .	109	San Demètrio Corone . . . . .	91
Aprigliano . . . . .	20	Guàrdia Piemontese Terme . . . . .	110	San Donato di Ninea . . . . .	16
Belmonte Càlabro . . . . .	121	Lago . . . . .	125	San Fili . . . . .	40
Belvedere Marittimo . . . . .	104	Laino Brùzio . . . . .	10	Sangineto . . . . .	114
Bianchi . . . . .	54	Lappano . . . . .	30	San Giòrgio Albanese . . . . .	92
Bisignano . . . . .	44	Longobucco . . . . .	100	San Giovanni in Fiore . . . . .	6
Bocchigliero . . . . .	95	Lungro . . . . .	11	San Lorenzo Bellizzi . . . . .	78
Bonifati . . . . .	105	Luzzi . . . . .	4	San Lorenzo del Vallo . . . . .	66
Buonvicino . . . . .	106	Maierà . . . . .	111	San Lùcido . . . . .	127
Calopezzati . . . . .	96	Malito . . . . .	57	San Marco Argentano . . . . .	51
Campana . . . . .	97	Mandatoriccio . . . . .	101	San Martino di Finita . . . . .	52
Canna . . . . .	81	Marano Marchesato . . . . .	31	San Nicola Arcella . . . . .	115
Cariati . . . . .	98	Marano Principato . . . . .	32	San Pietro in Guarano . . . . .	7
Carolei . . . . .	21	Mendicino . . . . .	33	San Sosti . . . . .	17
Càsole Brùzio . . . . .	22	Mongrassano . . . . .	47	Santa Domènica Talao . . . . .	116
Cassano al Jònio . . . . .	62	Montalto Uffugo . . . . .	48	Sant'Àgata di Èsaro . . . . .	18
Castiglione Cosentino . . . . .	2	Montegiordano . . . . .	83	Santa Sofia d'Epiro . . . . .	93
Castrolibero . . . . .	23	Morano Càlabro . . . . .	12	Saracena . . . . .	19
Castrorègio . . . . .	71	Mormanno . . . . .	13	Scala Celi . . . . .	102
Castrovillari . . . . .	63	Mottafollone . . . . .	65	Scalea . . . . .	117
Cèlico . . . . .	3	Nocara . . . . .	75	Scigliano . . . . .	60
Cèllara . . . . .	24	Oriolo . . . . .	76	Serra Pedace . . . . .	41
Cerchiara di Calàbria . . . . .	72	Orsomarso . . . . .	112	Spezzano Albanese . . . . .	67
Cerisano . . . . .	25	Panettieri . . . . .	58	Spezzano della Sila . . . . .	8
Cerzeto . . . . .	45	Pàola . . . . .	126	Tàrsia . . . . .	68
Cetraro . . . . .	107	Papasidero . . . . .	14	Terranova da Sibari . . . . .	69
Civita . . . . .	73	Paterno Càlabro . . . . .	34	Terravecchia . . . . .	103
Colòsimi . . . . .	55	Pedace . . . . .	35	Torano Castello . . . . .	53
Corigliano Càlabro . . . . .	88	Piane Crati . . . . .	36	Trebisacce . . . . .	86
Cosenza . . . . .	26	Pietrafitta . . . . .	37	Trenta . . . . .	42
Cropalati . . . . .	99	Plàtaci . . . . .	77	Vaccarizzo Albanese . . . . .	94
Diamante . . . . .	108	Pràia a Mare . . . . .	113	Verbicaro . . . . .	118
Dipignano . . . . .	27	Rende . . . . .	38	Villapiana . . . . .	87
Domànico . . . . .	28	Rocca Imperiale . . . . .	84	Zumpano . . . . .	43
Fagnano Castello . . . . .	46	Roggiano Gravina . . . . .	49		
Falconara Albanese . . . . .	122	Rogliano . . . . .	59		



# CENNI ILLUSTRATIVI

I cenni illustrativi, che seguono, si limitano ad esporre alcune brevi considerazioni sulle rilevazioni catastali eseguite e ad interpretarne sinteticamente i risultati negli aspetti più salienti e, ove possibile, nei confronti con i risultati della catastazione agraria precedente.

Non si è trattato, di proposito, delle condizioni economico-agrarie della Provincia, poichè ciò sarà compito delle speciali pubblicazioni comparimentali che seguiranno.

## I. — LE RIVELAZIONI.

**1. Criteri di rilevazione.** — Il Catasto agrario della provincia di COSENZA è stato eseguito «ex-novo», tenendo presenti, nelle parti in cui potevano valere come utili elementi di riferimento, i dati del Catasto agrario del 1910, e, per i Comuni che ne erano provvisti <sup>(1)</sup>, quelli del Catasto geometrico particellare, secondo le istruzioni al proposito impartite <sup>(2)</sup>.

Tutti i lavori inerenti alla formazione del Catasto agrario, organizzati, diretti e coordinati dal Dott. Francesco Paolo MATERI, quale Direttore della Cattedra Ambulante di Agricoltura e Commissario provinciale per il Catasto agrario, vennero effettuati dai tecnici della Cattedra stessa. Sul metodo e sui risultati delle indagini eseguite, il Commissario redasse una breve relazione che ha servito per la compilazione dei presenti «Cenni illustrativi».

**2. Qualificazione, classificazione, produzioni.** — Accertata per ciascun Comune la *superficie territoriale*, venne proceduto, con l'ausilio delle tavolette dell'Istituto Geografico Militare al 25.000, alla ricognizione del territorio di ciascuna sezione, determinandovi la *superficie improduttiva*, la repartizione per *qualità di coltura* e per *classe di terreni*, le relative *tare produttive e improduttive*, e gli *spazi sotto le piante legnose* non coltivati a piante erbacee; raccogliendo inoltre, secondo le prescritte norme, tutti gli elementi per l'accertamento del *numero* <sup>(3)</sup> e delle *forme di allevamento* delle piante legnose e dello *stato di produttività* delle piantagioni di vite.

Le produzioni medie unitarie, per il sessennio 1923-'28 e per l'anno 1929, furono determinate con rilievi effettuati in campagna, completandoli con indagini presso molte aziende agrarie più rappresentative e tenendo nel dovuto conto anche i risultati delle rilevazioni per il Servizio della statistica agraria.

Per la produzione del frumento hanno servito, come utili elementi di confronto, anche i dati del «Censimento del grano trebbiato a macchina».

**3. Avvicendamenti.** — Prevalgono avvicendamenti, non sempre regolari, in cui sono largamente rappresentati il maggese ed il riposo pascolativo, e che variano in dipendenza specialmente delle condizioni di ambiente.

Nei territori di montagna (specie in quelli di San Giovanni in Fiore) predomina il *quadriennale con riposo pascolativo*: rinnovo (patata o maggese), frumento o segale, riposo pascolativo per due anni; in quelli collinari di Cosenza, Montalto, Rogliano, Belvedere Marittimo, il *biennale*: granturco, frumento, con erbai intercalari (favetta o lupino o trifoglio incarnato) ed erba medica fuori rotazione; nelle zone di Castrovillari, Oriolo, Amendolara, Rossano Cariatì, il *biennale o triennale*: maggese, frumento; maggese, frumento, riposo pascolativo o ringrano, avena; il maggese è talvolta sostituito dalla salla, che dura due anni.

Nei territori di Cassano al Jònio, Corigliano Calabro, ecc., dove la liquerizia cresce spontanea, si pratica il *quadriennale*: sarchiata (granturco o pomodoro) dopo lo scavo di rizomi di liquerizia (che si diffonde durante il periodo di *riposo* del terreno), frumento, ringrano o avena, riposo pascolativo.

Particolarmente negli ultimi anni, le leguminose foraggere sono state maggiormente diffuse ed estese in quasi tutte le zone.

Al maggese, dove più, dove meno, vanno sostituendosi le sarchiate (fava, cece, ecc.), ed al riposo pascolativo le leguminose foraggere; specialmente nei territori di Cosenza e Montalto Uffugo, in relazione con l'incremento ed il miglioramento del bestiame.

Nei territori a prevalente coltura cerealicola del litorale jonico

(Castrovillari, Oriolo, Amendolara, Rossano e Cariatì), la irregolarità degli avvicendamenti è spesso dovuta alle avversità stagionali, e specialmente alla siccità primaverile-estiva.

## II. — AMBIENTE FISICO-TERRITORIO E SUA REPARTIZIONE.

**4. Confini, orografia, idrografia.** — Il territorio della provincia di Cosenza è compreso fra 39° 3' e 40° 8' di latitudine nord; fra 3° 18' e 4° 34' di longitudine est dal meridiano di Roma. Confina a nord con le provincie di Potenza e di Matera, ad est col mare Jònio, a sud con la provincia di Catanzaro e ad ovest col mare Tirreno.

Il sistema orografico della Provincia, diviso dalla profonda ed ampia vallata del Crati, è costituito, a nord, dall'erta catena del Pollino (m. 2248), che divide la Calabria dalla Lucania; ad ovest, nella parte più settentrionale, da alte montagne calcaree, nude e grigiastre (monte Palanuda m. 1630, Cozzo Pellegrino m. 1986); più a sud, da dirupi scistosi e diabasici che si affacciano sul Tirreno (monte Cocuzzo m. 1542, Serra Pantanolata m. 1363); ad est e sud-est, dall'esteso altopiano della Sila che si protende, come vasto promontorio, nel mare Jònio. Gran parte di questo poderoso altopiano, «la Sila Grande», si estende nella Provincia: il massiccio appare montuoso nella zona centrale granitica, contornato da un'erosione miocenica (quota media m. 1650), a vaste groppe boschive (Demanio forestale della Sila: circa 10 mila ettari) che calano ai lati in ripidi pendii, a forma di gradini, verso le valli che incidono numerose i fianchi stessi. La vetta più elevata è il monte Botte Donato (m. 1929); le altre minori sono il Montenero (m. 1881), il monte Petiniascura (m. 1707) ed il Volpintesta (m. 1730). Caratteristica del territorio è l'esistenza di numerosi pianori o depressioni pianeggianti comprese fra cime elevate che le circondano.

Il maggior fiume della Provincia, ed anche della Calabria, è il Crati, che nasce dalle pendici della Sila, col nome di Craticello, ed assume importanza a partire dall'abitato di Cosenza, ricevendo, ivi o poco a monte, numerosi torrenti (il Caricchio, il Cardone, il Busento); più a valle riceve in destra il fiume Mucone e, presso la foce in sinistra, il fiume Coscile (km. 45 di corso), che a sua volta s'impingua delle acque del fiume Èsaro <sup>(4)</sup> (km. 41 di corso). Il Crati <sup>(5)</sup> scorre interamente nel territorio della Provincia (km. 81) e sfocia nel Jònio: la sua ampia valle, ora in corso di sistemazione, soffriva da secoli di un grave disordine idraulico per le grandi quantità di materiale trasportato dalle acque scorrenti capricciose in numerosi rami. Nel suo basso corso, nella «Piana di Sibari», le acque impaludavano, generando grave malaria: tre Consorzi di bonifica stanno ora provvedendo alla trasformazione di oltre 32.000 ettari di superficie. Altri fiumi e corsi d'acqua minori sono: a nord, i fiumi Lao ed Abatemarco, che sboccano nel Tirreno ed i cui bacini inferiori trovansi in corso di bonifica; più a sud, alcune brevi «fiumare» rovinose, che scendono ripide dalla stretta cresta montuosa, spartiacque dal bacino del Crati; il fiume Savuto <sup>(6)</sup>, che scorre in una spaccatura del massiccio scistoso del versante tirrenico proveniente dalla Sila: col suo basso corso segna il confine con la provincia di Catanzaro; il fiume Neto, che nasce nella Provincia dal Tempone Sorvello (m. 1.850) taglia il confine provinciale dopo un corso di km. 43 e riceve, in destra, i fiumi Arvo ed Ampollino (confine con la provincia di Catanzaro) ed in sinistra il Lese che scorre in gran parte fuori del Cosentino. Le acque del fiume Neto sono utilizzate per i grandiosi impianti idroelettrici Silani per la produzione di energia <sup>(7)</sup>.

Il litorale tirrenico della Provincia ha uno sviluppo di km. 117, di cui 89 di spiaggia e 28 di costa (sopraelevata alla quota massima di m. 20) e di km. 113 sul Jònio, di cui 102 di spiaggia e 11 di bassa costa (da m. 3 a m. 5). Nel Tirreno s'incontrano anche due isolette (Dino e Cirella), frammenti calcarei dolomitici avulsi dalla vicina costa.

<sup>(1)</sup> Comuni di Acquafredda, Aiello Calabro, Albidona, Alessandria del Carretto, Altomonte, Amantea, Belmonte Calabro, Belvedere Marittimo, Bonifati, Buonvicino, Cassano al Jònio, Castrovillari, Cetraro, Civita, Diamante, Falconara Albanese, Firmo, Fiumefreddo Bruzio, Francavilla Marittima, Frascineto, Fuscaldo, Grisolia, Ippolito, Guardia Piemontese Terme, Lago, Laino Bruzio, Lungro, Maierà, Morano Calabro, Mottafollone, Oriolo, Orsomarso, Paola, Papasidero, Praia a Mare, Rocca Imperiale, Rosito Capo Spulico, San Basile, San Donato di Ninea, Sangineto, San Lorenzo Bellizzi, San Lorenzo del Vallo, San Lucido, San Nicola Arcella, San Sosti, Santa Domènica Talao, Santa Agata di Èsaro, Saracena, Scalea, Spezzano Albanese, Tarsia, Terranova da Sibari, Trebisacce, Verbicaro, Villapiana.

<sup>(2)</sup> Cfr. ISTITUTO CENTRALE DI STATISTICA: *Aggiornamento del Catasto agrario - Formazione del Catasto forestale* (Tipografia Operaia Romana, Roma, 1923-VI); *Reparto Statistica agraria: Catasto agrario - Istruzioni aggiuntive per la sua formazione ex-novo* (Circolare n. 66 del 5 maggio 1930-VIII) e *Catasto agrario: Esempio di rilevamento ex-novo* (Istituto Poligrafico dello Stato, Roma, 1930-VIII).

<sup>(3)</sup> È da notare che questa rilevazione costituisce una delle più specifiche novità della presente catastazione agraria, essendo stata eseguita per la prima volta in tutti i Comuni con uniformità di metodo.

<sup>(4)</sup> A Spezzano Albanese l'idrometro in contrada La Musica ha segnato, per il fiume Èsaro (bacino km<sup>2</sup> 532, permeabilità 55%), una portata massima di mc/sec. 157, una minima di mc/sec. 0,50 ed una media di mc/sec. 10,10.

<sup>(5)</sup> A Terranova da Sibari, l'idrometro, in contrada Conca, ha segnato per il fiume Crati (bacino

km<sup>2</sup> 1332, permeabilità 50%) una portata massima di mc/sec. 463, una minima di mc/sec. 0 ed una media di 26,20.

<sup>(6)</sup> A Rogliano, l'idrometro, in contrada Poverella ha segnato, per il fiume Savuto (bacino km<sup>2</sup> 47, permeabilità 10%), una portata massima di mc/sec. 25,900, una minima di mc/sec. 0,120 ed una media di 1,56.

<sup>(7)</sup> In località Noelle (San Giovanni in Fiore), con una diga di sbarramento a quota 1278, si è creato, con le acque del fiume Arvo, un serbatoio della capacità di 60 milioni di mc.; in località Trepidò (San Giovanni in Fiore), con altra diga a quota 1271, si sono sbarrate le acque dell'Ampollino, ottenendo un serbatoio di 62 milioni di mc. d'invaso. I due laghi artificiali sono resi comunicanti con un canale in galleria di m. 6250 di lunghezza. Dalla cospicua massa idrica totale sono derivati, a Trepidò, sulla sinistra dell'Ampollino (provincia di Cosenza), mc/sec. 12,597, utilizzati, con un salto di m. 467,75, da una prima centrale. Le acque restituite sono convogliate in un bacino di compenso della capacità di 204.000 mc., insieme alle acque di altro serbatoio di regolazione della capacità di 18 milioni di mc., creato sul fiume Neto a Iuntura, poco a valle della confluenza dell'Arvo col Neto. Il bacino di compenso ed il serbatoio Neto-Iuntura sono in comunicazione mediante una galleria di 5 km. e dalle acque riunite (Arvo, Ampollino, Neto) vengono derivati, in una seconda centrale, mc/sec. 12,597, con un salto di m. 540. Dal canale di restituzione, parte il canale di carico del terzo e ultimo salto di m. 144,60, che utilizza la portata precedente, aumentata da una presa sussidiaria dal fiume Neto. La potenza complessiva installata nelle tre centrali risulta così di 141.805 cav. vap. Esiste anche un gruppo secondario d'impianti che utilizza l'alto bacino del Neto e del Garga, affluente dell'Arvo.





Roggiano Gravina, Rota Greca, San Marco Argentano, San Martino di Finita, Torano Castello.

**Zona XIII - Collinare di Rogliano**, con i 7 comuni di: Bianchi, Colòsimi, Grimaldi, Malito, Panettieri, Rogliano, Scigliano.

**Zona XIV - Collinare di Castrovillari**, con i 9 comuni di: Altomonte, Cassano al Jonio, Castrovillari, Firmo, Mottafollone, San Lorenzo del Vallo, Spezzano Albanese, Tàrsia, Terranova da Sibari.

**Zona XV - Collinare di Oriolo**, con i 9 comuni di: Alessandria del Carretto, Castrorègio, Cerchiara di Calàbria, Civita, Frascineto, Nocera, Oriolo, Plàtaci, San Lorenzo Bellizzi.

**Zona XVI - Collinare di Amendolara**, con i 9 comuni di: Albidona, Amendolara, Canna, Francavilla Marittima, Montegiordano, Rocca Imperiale, Rosito Capo Spùlico, Trebisacce, Villapiana.

**Zona XVII - Collinare di Rossano**, con i 7 comuni di: Corigliano Calàbro, Rossano, San Cosmo Albanese, San Demètrio Corone, San Giorgio Albanese, Santa Sofia d'Epiro, Vaccarizzo Albanese.

**Zona XVIII - Collinare di Cariati**, con i 9 comuni di: Bocchigliero, Calopezzati, Campana, Cariati, Cropalati, Longobucco, Mandatoriccio, Scala Celi, Terravecchia.

**Zona XIX - Collinare di Belvedere Marittimo**, con i 15 comuni di: Belvedere Marittimo, Bonifati, Buonvicino, Cetraro, Diamante, Grisolia Cipollina, Guardia Piemontese Terme, Maierà, Orsomarso, Pràia a Mare, Sangineto, San Nicola Arcella, Santa Domènica Talao, Scalea, Verbicaro.

**Zona XX - Collinare di Pàola**, con i 9 comuni di: Aiello Calàbro, Amantea, Belmonte Calàbro, Falconara Albanese, Fiumefreddo Brùzio, Fuscaldo, Lago, Pàola, San Lùcido.

La repartizione che precede, secondo segnalazione del direttore della Cattedra Ambulante di Agricoltura, non risponde abbastanza bene alle particolari condizioni fisico-agrarie della Provincia. L'Istituto si riserva di esaminare, come per tutte le altre Provincie, a catastazione ultimata per tutto il Regno, quali modificazioni si debbano eventualmente apportare. Si mantiene frattanto la repartizione attuale, anche per facilitare il confronto con le analoghe rilevazioni catastali del 1910 e con le altre rilevazioni (demografiche, economiche, finanziarie, ecc.) già eseguite secondo la repartizione stessa.

### III. - POPOLAZIONE - AZIENDE AGRICOLE - BESTIAME.

**7. Popolazione.** - Con i Censimenti del 1911, 1921 e 1931 è stata accertata, per la Provincia, la seguente popolazione:

PROSPETTO N. 3.

CENSIMENTI	Popolazione Presente (*)		Popolazione residente (*)
	in complesso	per km <sup>2</sup>	
1	2	3	4
1911 (10 giugno) . . . . .	474.001	71	522.620
1921 (1° dicembre) (**)	475.701	72	498.025
1931 (21 aprile) . . . . .	545.749	82	568.073

(\*) Riferita alla circoscrizione territoriale esistente alla data del Censimento 1931.  
 (\*\*\*) Cifre del Censimento 1921 rettificata in base ai criteri indicati nel volume « Movimento della popolazione secondo gli atti dello stato civile negli anni 1929-30 » - Parte I, Capo I, pag. 1 - Roma, Istituto Poligrafico dello Stato, Libreria 1933-Anno XI.

La popolazione presente, nel ventennio considerato, è aumentata di 71.748 abitanti (15,1 %), con una rata annua media di incremento, dal 1911 al 1931, del 7,1 per mille (6,6 nel Regno, vecchi confini). La densità, che da 71 abitanti per chilometro quadrato nel 1911, è passata a 82 nel 1931, è notevolmente inferiore a quella del Regno (133), ed è inferiore anche a quella delle altre due Provincie del Compartimento.

La densità sale a 186 abitanti per chilometro quadrato nella zona (XI) « Collinare di Cosenza », in cui è compreso il Capoluogo, e si abbassa a 39 nella zona (XVIII) « Collinare di Cariati » (Vedansi tavole I e II) (1).

La popolazione censita nei centri rappresenta il 69,6 % (379.851 abitanti) della popolazione totale, la quale risulta distribuita per il 16,3 % in montagna e per l'83,7 % in collina.

Il prospetto che segue indica anche, distintamente per singole regioni agrarie, la distribuzione della popolazione vivente in centri e in case sparse per classi di Comuni, secondo il numero degli abitanti censiti il 21 aprile 1931-IX.

PROSPETTO N. 4.

CLASSI DI COMUNI ABITANTI	Numero dei Comuni	POPOLAZIONE			
		Complessiva		dei centri	delle case sparse
		N. ab.	%		
1	2	3	4	5	6
PROVINCIA					
Fino a 500 . . . . .	—	—	—	—	—
da 501 a 1.000 . . . . .	5	4.075	0,7	3.511	564
» 1.001 » 2.000 . . . . .	33	53.929	9,9	42.135	11.794
» 2.001 » 3.000 . . . . .	24	56.492	10,3	41.882	14.610
» 3.001 » 5.000 . . . . .	38	147.816	27,1	111.922	35.894
» 5.001 » 10.000 . . . . .	17	123.157	22,6	67.128	56.029
» 10.001 » 25.000 . . . . .	9	124.167	22,8	84.775	39.392
» 25.001 » 50.000 . . . . .	1	36.113	6,6	28.498	7.615
» 50.001 » 100.000 . . . . .	—	—	—	—	—
oltre 100.000 . . . . .	—	—	—	—	—
<b>Totale . . . . .</b>	<b>127</b>	<b>545.749</b>	<b>100,0</b>	<b>379.851</b>	<b>165.898</b>
		100,0		69,6	30,4

REGIONE DI MONTAGNA					
Fino a 500 . . . . .	—	—	—	—	—
da 501 a 1.000 . . . . .	—	—	—	—	—
» 1.001 » 2.000 . . . . .	3	4.970	5,6	4.015	955
» 2.001 » 3.000 . . . . .	3	7.875	8,8	5.055	2.820
» 3.001 » 5.000 . . . . .	9	35.088	39,5	27.396	7.692
» 5.001 » 10.000 . . . . .	2	12.417	14,0	7.990	4.427
» 10.001 » 25.000 . . . . .	2	28.510	32,1	17.289	11.221
» 25.001 » 50.000 . . . . .	—	—	—	—	—
» 50.001 » 100.000 . . . . .	—	—	—	—	—
oltre 100.000 . . . . .	—	—	—	—	—
<b>Totale . . . . .</b>	<b>19</b>	<b>88.860</b>	<b>100,0</b>	<b>61.745</b>	<b>27.115</b>
		100,0		69,5	30,5

REGIONE DI COLLINA					
Fino a 500 . . . . .	—	—	—	—	—
da 501 a 1.000 . . . . .	5	4.075	0,9	3.511	564
» 1.001 » 2.000 . . . . .	30	48.959	10,7	38.120	10.839
» 2.001 » 3.000 . . . . .	21	48.617	10,7	36.827	11.790
» 3.001 » 5.000 . . . . .	29	112.728	24,7	84.526	28.202
» 5.001 » 10.000 . . . . .	15	110.740	24,2	59.138	51.602
» 10.001 » 25.000 . . . . .	7	95.657	20,9	67.486	28.171
» 25.001 » 50.000 . . . . .	1	36.113	7,9	28.498	7.615
» 50.001 » 100.000 . . . . .	—	—	—	—	—
oltre 100.000 . . . . .	—	—	—	—	—
<b>Totale . . . . .</b>	<b>108</b>	<b>456.889</b>	<b>100,0</b>	<b>318.106</b>	<b>138.783</b>
		100,0		69,6	30,4

**8. Popolazione agricola.** - Il carattere prevalentemente agricolo dell'economia della Provincia è messo in evidenza dall'alta percentuale della popolazione attiva che esercita l'agricoltura. Secondo i dati dell'ultimo Censimento demografico (2) al 21 aprile 1931-IX, figurava addetto all'agricoltura, in via principale, il 67,3 % della popolazione presente di dieci anni e più esercitante una professione. L'elevato grado di ruralità della popolazione è segnalato anche dal numero delle famiglie con a capo un addetto all'agricoltura (58,3 % del totale) e dal numero dei loro componenti (62,3 % del totale).

Notevole è la partecipazione della donna all'attività agricola, in quanto è rappresentata dal 25 % del complesso della popolazione addetta all'agricoltura.

Le categorie professionali più rappresentate sono quelle dei *braccianti e giornalieri di campagna* (36,0 %) e degli *agricoltori conducenti terreni propri, usufruttuari*, ecc. (34,6 %). Seguono, in ordine decrescente, le categorie dei *coloni* (14,8 %), degli *agricoltori affittuari e subaffittuari* (6,3 %), degli *addetti alla zootecnia* (5,5 %) e, infine, gli *altri addetti all'agricoltura* (salariati ed obbligati, addetti alla silvicoltura, addetti alla caccia, ecc., 2,8 % complessivamente).

Considerando le famiglie agricole secondo la posizione del capo famiglia, non si notano differenze sensibili tra le due regioni agrarie.

Lievi prevalenze si riscontrano, nella regione di collina in confronto a quella di montagna, nelle percentuali delle famiglie dei conducenti terreni propri (rispettivamente, 35,3 e 33,3 del totale); degli affittuari (rispettivamente, 5,6 e 5,4); dei coloni (rispettivamente, 13,4 e 11,5). Prevalenze lievi, invece, si notano nella regione di montagna in confronto a quella di collina nelle percentuali delle famiglie con a capo un giornaliero di campagna (rispettivamente, 42,3 e 39,1) e degli « altri addetti all'agricoltura » (rispettivamente, 7,5 e 6,6).

**9. Aziende agricole.** - Il Censimento effettuato il 19 marzo 1930-VIII ha rilevato una superficie di 589.841 ettari, pari all'88,8 % della superficie territoriale della Provincia. Detta superficie risultava distribuita in 68.111 aziende (3).

La repartizione di queste per classi di ampiezza, quale figura nel prospetto seguente, mostra la notevole importanza che mantiene la grande azienda.

(1) A dare più completa notizia degli elementi che hanno influito sulle variazioni della popolazione della Provincia, si espongono qui sotto i dati (medie annuali) relativi al movimento naturale della popolazione stessa nei trienni 1910-'12 e 1930-'32 (cifre proporzionali a 1.000 abitanti) per Regioni agrarie e per il complesso della Provincia:

PERIODI	PROVINCIA	MONTAGNA	COLLINA	
				1
Natalità . . . . .	{ 1910-'12 . . . . .	33,1	32,8	33,2
	{ 1930-'32 . . . . .	34,1	36,0	33,7
Mortalità . . . . .	{ 1910-'12 . . . . .	19,9	20,3	19,8
	{ 1930-'32 . . . . .	15,4	16,6	15,1
Eccedenza . . . . .	{ 1910-'12 . . . . .	13,2	12,4	13,4
	{ 1930-'32 . . . . .	18,7	19,4	18,6

Si fa presente che nel complesso del Regno si ebbe una natalità del 32,4 per mille nel 1910-'12 e del 25,2 nel 1930-'32; una mortalità, rispettivamente, del 19,8 e del 14,5 ed un'eccedenza del 12,6 e del 10,6 per mille. Nella Provincia tutti i coefficienti sono — come si vede — sensibilmente più elevati di quelli del Regno. Da un confronto fra i dati delle due regioni agrarie risulta che la natalità e l'eccedenza dei nati erano nel 1910-'12 più elevate nella regione di collina, nel 1930-'32 in quella di montagna. La mortalità è in entrambi i periodi più elevata nella regione di montagna. Paragonando, infine, i dati dei due periodi, si rileva che dal 1910-'12 al 1930-'32 la natalità e l'eccedenza dei nati sono sensibilmente aumentate, mentre la mortalità è diminuita.

Per notizie particolareggiate sulla popolazione vedasi: ISTITUTO CENTRALE DI STATISTICA: VII Censimento generale della popolazione, 21 aprile 1931-IX, Vol. III, Fascicolo 79: Provincia di Cosenza (Roma, Istituto Poligrafico dello Stato - Libreria, 1934-XII).

Per i dati sul movimento della popolazione vedansi i volumi annuali: ISTITUTO CENTRALE DI STATISTICA: Movimento della popolazione secondo gli atti dello stato civile.

(2) Cfr. ISTITUTO CENTRALE DI STATISTICA - Pubblicazione citata.

(3) Cfr. ISTITUTO CENTRALE DI STATISTICA: Censimento generale dell'agricoltura, 19 marzo 1930-VIII - Vol. II: Censimento delle aziende agricole - Parte II: Tavole (Roma, Istituto Poligrafico dello Stato, 1935, anno XIII).

PROSPETTO N. 5

AMPIEZZA DELLE AZIENDE IN HA.	FORMA DI CONDUZIONE									
	Economia diretta		Affitto		Colonia		Mista		In complesso	
	N.	ha.	N.	ha.	N.	ha.	N.	ha.	N.	ha.
1	2	3	4	5	6	7	8	9	10	11
<i>Cifre assolute</i>										
Sino a 1 ha.	19.759	10.015,31	1.285	676,30	1.736	946,05	697	434,63	23.477	12.072,29
da 1,01 » 3 »	17.282	33.029,74	1.167	2.269,14	2.803	5.621,61	1.497	2.953,30	22.749	43.873,79
» 3,01 » 5 »	5.876	23.530,45	550	2.234,13	1.529	6.199,90	777	3.097,02	8.732	35.058,50
» 5,01 » 10 »	4.378	30.966,25	510	3.675,73	1.256	8.924,58	681	4.787,30	6.825	48.353,86
» 10,01 » 20 »	1.947	27.230,55	328	4.772,20	712	9.929,75	406	5.756,02	3.393	47.679,52
» 20,01 » 50 »	858	27.101,50	228	7.328,27	335	10.433,05	235	6.062,54	1.656	51.825,36
» 50,01 » 100 »	310	22.464,00	124	9.556,10	70	4.786,20	75	5.481,80	579	42.288,10
» 100,01 » 500 »	331	76.899,10	154	35.016,30	22	3.797,10	56	11.328,40	563	127.040,90
oltre 500 »	109	150.400,00	18	20.646,16	1	1.000,00	9	9.603,00	137	181.649,16
Totale...	50.850	401.636,90	4.364	86.174,33	8.464	51.626,24	4.433	50.404,01	68.111	589.841,48
<i>Percentuali</i>										
Sino a 1 ha.	38,9	2,5	29,5	0,8	20,5	1,8	15,7	0,9	31,5	2,1
da 1,01 » 3 »	34,0	8,2	25,7	2,6	33,1	10,9	33,8	5,9	33,4	7,4
» 3,01 » 5 »	11,6	5,9	15,6	2,6	18,1	12,0	17,5	6,1	12,8	5,9
» 5,01 » 10 »	8,6	7,7	17,7	4,3	14,8	17,3	15,4	9,5	10,0	8,1
» 10,01 » 20 »	3,8	6,8	7,5	5,5	8,4	19,2	9,1	11,4	5,0	8,1
» 20,01 » 50 »	1,7	6,8	5,2	8,5	4,0	20,2	5,3	13,8	2,4	8,8
» 50,01 » 100 »	0,6	5,6	2,9	11,1	0,8	9,3	1,7	10,9	0,9	7,2
» 100,01 » 500 »	0,6	19,1	3,5	40,6	0,3	7,4	1,3	22,5	0,8	21,5
oltre 500 »	0,2	37,4	0,4	24,0	..	1,9	0,2	19,0	0,2	30,8
Totale...	100,0	100,0	100,0	100,0	100,0	100,0	100,0	100,0	100,0	100,0

Di fatto, l'azienda al disopra di 50 ettari, che costituisce l'1,9 % delle aziende, occupa oltre la metà (59,5 %) della superficie complessiva. Degno di rilievo il fatto che poco meno di un terzo (30,8 %) della superficie totale è coperto dalle aziende di oltre 500 ettari, di tipo latifondistico, in numero di 137. La piccola unità fino a 1 ettaro, che comprende un terzo (34,5 %) delle aziende, non si estende che a un cinquantesimo (2,1 %) della superficie.

Discreta importanza conta la piccola unità da oltre 1 a 3 ettari, interessando un terzo (33,4 %) delle aziende e un quattordicesimo (7,4 %) della superficie; importanza alquanto minore ha l'azienda da oltre 3 a 5 ettari figurando per un ottavo (12,8 %) delle aziende e un ventesimo (5,9 %) della superficie.

Le aziende da oltre 5 a 10 ettari, da oltre 10 a 20 e da oltre 20 a 50, pur segnando una frequenza molto diversa, interessano una superficie pressochè uguale, rispettivamente, l'8,2 %, l'8,1 %, l'8,8 %.

In complesso, il tipo di frazionamento indicato si ripete anche nelle due regioni agrarie di montagna e di collina.

Esaminando la fisionomia dell'appoderamento nelle singole zone agrarie, si rileva come la piccolissima unità, fino a 3 ettari di ampiezza interessi un massimo di superficie (19,6 %) nella zona xx di collina e un minimo (4,2 %) nelle zone ix di montagna e xviii di collina; l'azienda delle classi immediatamente superiori — da oltre 3 a 5 e da oltre 5 a 10 ettari — è portata a un massimo, rispettivamente, dell'11,9 % e del 13,6 % nelle zone xi e xx di collina e a un minimo del 2,4 % e del 2,9 % nella zona xviii pure di collina; l'azienda da oltre 10 a 20 ettari, al 13,0 % nella zona xv di collina e al 3,1 % nella zona xviii pure di collina; l'azienda da oltre 20 a 50, al 18,3 % nella zona xiii e al 5,2 % nella zona xx, entrambe di collina. L'azienda di oltre 50 ettari trova la più alta diffusione nella zona xviii e la più bassa nella zona xi, entrambe di collina, estendendosi, rispettivamente, all'82,0 % e al 39,1 % della superficie.

I tre quarti circa delle aziende (74,7 %) sono gestite dallo stesso proprietario, e la forma di conduzione in proprio interessa i sette decimi circa (68,1 %) della superficie. La conduzione in affitto si estende a un sedicesimo (6,4 %) delle aziende, la conduzione a colonia ad un ottavo (12,4 %); ma la prima forma interessa un settimo (14,6 %) della superficie e la seconda un dodicesimo (8,8 %). La conduzione mista ha la stessa frequenza dell'affitto (6,5 %) e la stessa importanza economica della colonia (8,5 %).

La conduzione in proprio si mantiene preminente tanto nella regione agraria di montagna quanto in quella di collina e in tutte le classi di aziende.

**10. Bestiame.** — Al Censimento del 19 marzo 1930—VIII, il patrimonio zootecnico della provincia di Cosenza è risultato costituito da 487.467 capi di bestiame, e precisamente da 37.062 equini, 42.939 bovini, 63.423 suini, 249.068 ovini, 94.975 caprini; con una densità, per chilometro quadrato di superficie agraria e forestale, di 6,0 equini, 7,0 bovini, 10,3 suini, 40,3 ovini, 15,4 caprini (1).

Particolarmente intenso è l'allevamento degli ovini, il cui carico, per unità di superficie, è di 34,4 capi nella regione agraria di montagna e di 41,6 in quella di collina. Discretamente intenso è l'allevamento dei caprini e dei suini: il carico dei primi nella regione di collina è doppio (capi 17,6) di quello della regione di montagna (capi 8,6), il carico dei secondi è invece, nelle due regioni, rispettivamente, di 11,1 e 7,8 capi. Minore importanza ha l'allevamento dei bovini, la cui densità in collina (capi 8,1) è quasi tripla di quella in montagna (capi 3,6) e degli equini, rispettivamente con capi 6,6 e 4,1.

Confrontando i risultati del Censimento del 1908 con quelli del Censimento 1930, si constata come nel periodo poco più che ventennale, siano fortemente diminuiti i caprini (41,5 %), e, in misura minore, gli ovini (14,1 %). Sono invece aumentati gli equini (16,7 %) e i suini (8,3 %). I bovini hanno pressochè mantenuta la consistenza iniziale diminuendo del solo 1,2 %.

La diminuzione dei caprini è generale, con un massimo del 64,7 % nella zona agraria x di montagna e un minimo del 5,7 % nella zona xi di collina. Gli ovini risultano aumentati nella zona ix di montagna (159,0 %) e nelle zone xiii (31,4 %) e xx (8,1 %) di collina; risultano

diminuiti in tutte le altre, con un massimo del 40,1 % nella zona xvi di collina e un minimo del 3,3 % nella zona xi, pure di collina.

Dei bovini si riscontra un aumento (31,7 %) nella zona ix di montagna e in quattro zone di collina (xi, xii, xiii, xvii), con un massimo del 44,9 % nella xi; una diminuzione in tutte le altre, con un massimo (24,6 %) nella zona xix di collina e un minimo (1,4 %) nella zona xvi pure di collina.

L'aumento degli equini si è verificato in tutte le zone, con un massimo del 41,0 % e un minimo dello 0,6 %, rispettivamente, nelle zone xx e xi di collina. Per i suini si è avuto una diminuzione nelle zone xi (13,8 %), xv (2,5 %) e xvi (34,1 %), e un aumento in tutte le altre, con un massimo del 27,7 % nella zona ix di montagna e un minimo dell'1,7 % nella zona xiv di collina.

Variazioni, diverse di entità e di segno, presentano le singole categorie di bovini. I vitelli e le vitelle sotto l'anno risultano aumentate di un settimo (14,8 %) nel complesso e nella regione di collina (13,9 %) e di un quinto (22,2 %) nella regione di montagna; i torelli e i tori di un quinto (21,8 %) nel complesso, di nove decimi (91,5 %) nella regione di montagna e di un sesto (15,6 %) in quella di collina. Le manzette, le manze, le giovenche e le vacche hanno avuto una diminuzione di un quindicesimo (6,8 %) nel complesso e di un decimo circa (9,2 %) nella collina, ed un aumento di un ottavo (12,0 %) nella montagna; i manzi e buoi, invece, una diminuzione, rispettivamente, di un quindicesimo (6,1 %), di un ventesimo (5,3 %) e di un decimo (11,6 %).

CONFRONTI FRA I CENSIMENTI DEL BESTIAME DEL 1908 E DEL 1930. PROSPETTO N. 6.

SPECIE	DIFFERENZE							
	Assolute				Percentuali			
	PRO-VINCIA	Mon-tagna	Collina	Pianura	PRO-VINCIA	Mon-tagna	Collina	Pianura
1	2	3	4	5	6	7	8	9
Bovini . . . . .	564	409	973	—	1,2	8,2	2,5	—
Equini . . . . .	5.311	708	4.603	—	16,7	12,7	17,6	—
Suini . . . . .	4.859	2.184	2.675	—	8,3	22,5	5,5	—
Ovini . . . . .	40.809	8.693	49.502	—	14,1	18,7	20,3	—
Caprini . . . . .	67.385	15.887	51.498	—	41,5	54,8	38,6	—
<b>Bovini:</b>								
<i>Vitelli e vitelle sotto l'anno</i> . . . . .	1.288	211	1.077	—	14,8	22,2	13,9	—
<i>Manzette, manze, giovenche e vacche</i> . . . . .	1.383	271	1.654	—	6,8	12,0	9,2	—
<i>Manzi e buoi</i> . . . . .	786	191	595	—	6,1	11,6	5,3	—
<i>Torelli e tori</i> . . . . .	343	118	225	—	21,8	91,5	15,6	—
<i>Bufali</i> . . . . .	26	—	26	—	100,0	—	100,0	—

DISTRIBUZIONE PERCENTUALE DEL BESTIAME PER SPECIE E CATEGORIE ECONOMICHE NEI CENSIMENTI DEL 1908 E DEL 1930. PROSPETTO N. 7.

SPECIE	CENSIMENTO 1908				CENSIMENTO 1930			
	PRO-VINCIA	Mon-tagna	Collina	Pianura	PRO-VINCIA	Mon-tagna	Collina	Pianura
	1	2	3	4	5	6	7	8
Bovini . . . . .	7,4	5,2	7,9	—	8,8	5,9	9,5	—
Equini . . . . .	5,4	5,8	5,3	—	7,6	6,8	7,8	—
Suini . . . . .	10,0	10,1	10,0	—	13,0	12,9	13,0	—
Ovini . . . . .	49,5	48,6	49,6	—	51,1	60,1	49,0	—
Caprini . . . . .	27,7	30,3	27,2	—	19,5	14,3	20,7	—
<b>Bovini:</b>								
<i>Vitelli e vitelle sotto l'anno</i> . . . . .	20,0	19,0	20,1	—	23,3	21,5	23,5	—
<i>Manzette, manze, giovenche e vacche</i> . . . . .	45,5	45,4	46,7	—	43,9	47,0	43,5	—
<i>Manzi e buoi</i> . . . . .	29,8	33,0	29,4	—	28,4	26,9	28,6	—
<i>Torelli e tori</i> . . . . .	3,6	2,6	3,7	—	4,4	4,6	4,4	—
<i>Bufali</i> . . . . .	0,1	—	0,1	—	—	—	—	—
	100,0	100,0	100,0	—	100,0	100,0	100,0	—

IV. — SUPERFICCI.

**11. Ripartizione per qualità di coltura e coltivazioni.** — La provincia di Cosenza ha la superficie territoriale di 664.276 ettari (2): di questi, 617.801 (93,0 %) rappresentano la superficie agraria e forestale, costituita da seminativi semplici e con piante legnose per il 32,5 %, da colture legnose specializzate per il 12,4 %, da boschi compresi i castagneti da frutto per il 33,4 %, da incolti produttivi per il 5,3 % e da prati, prati-pascoli e pascoli permanenti per il 16,4 % (3).

L'indicata superficie agraria e forestale figura per il 24,6 % nella regione agraria di montagna e per il 75,4 % nella regione agraria di collina.

Il prospetto seguente, attraverso le cifre percentuali della ripartizione della superficie agraria e forestale per qualità di coltura, mostra alcune prime fondamentali caratteristiche del tipo di agricoltura delle singole regioni agrarie.

PROSPETTO N. 8.

REGIONI AGRARIE E PRO-VINCIA	Seminativi		Prati permanenti	Prati-pascoli permanenti	Pascoli permanenti	Colture legnose specializzate	Boschi e castagneti da frutto	Incolti produttivi	Superficie agraria e forestale
	semplici	con piante legnose							
1	2	3	4	5	6	7	8	9	10
Montagna.	16,1	5,7	—	0,5	23,5	6,2	41,0	7,0	100,0
Collina . . . . .	24,3	11,7	..	0,5	13,4	14,4	30,9	4,8	100,0
Provincia . . . . .	22,3	10,2	..	0,5	15,9	12,4	33,4	5,3	100,0

(1) Per notizie particolareggiate sulla consistenza del bestiame e sulla sua composizione qualitativa vedasi: ISTITUTO CENTRALE DI STATISTICA: Censimento generale dell'agricoltura, 19 marzo 1930—VIII - Vol. I: Censimento del bestiame - Parte I: Relazione generale - Parte II: Tavole (Roma, Tipografia I. Falli, 1933-'34-XII).

(2) All'atto del Catasto agrario 1910, la superficie territoriale della Provincia era data in 664.677 ettari. Successivi rigorosi accertamenti misero in evidenza un errore per eccesso di 401 ettari; pertanto, al 21 aprile 1931—IX, la superficie stessa risultava di 664.276 ettari.

(3) Vedasi anche la tavola I.



A) SEMINATIVI SEMPLICI E CON PIANTE LEGNOSE. — Il 96,7 % della superficie a seminativi (netta da tare) è occupato da coltivazioni avvicendate, rappresentate, sulla totale superficie a seminativi, per il 54,4 % da cereali, per il 25,8 % da riposi, per il 9,0 % da coltivazioni non industriali, per il 7,4 % da foraggiere, e per superficie trascurabile da coltivazioni industriali; lo 0,3 % è a coltivazioni permanenti e il 3,0 % è occupato dalle tare.

Il carattere della coltura seminativa nelle singole regioni e zone agrarie risulta dalle cifre percentuali che seguono.

PROSPETTO N. 9.

ZONE, REGIONI AGRARIE E PROVINCIA	COLTIVAZIONI (NETTE DA TARE)							TARE	TOTALE
	avvicendate						Perma- nenti		
	cereali	indu- striali	altre	forag- gere	riposi	in com- plesso			
1	2	3	4	5	6	7	8	9	10
Zona IX . . . . .	42,2	—	19,9	4,4	31,2	97,7	0,1	2,2	100,0
» X . . . . .	52,9	—	6,2	3,7	33,2	96,0	0,6	3,4	100,0
Regione di Montagna . . . . .	46,4	—	14,5	4,2	32,0	97,1	0,3	2,6	100,0
Zona XI . . . . .	58,1	—	15,3	11,9	11,0	96,3	0,5	3,2	100,0
» XII . . . . .	57,8	0,2	10,9	14,2	14,1	97,2	0,3	2,5	100,0
» XIII . . . . .	69,9	0,3	11,5	13,3	11,5	97,5	0,2	2,3	100,0
» XIV . . . . .	56,5	..	4,8	7,4	27,7	96,5	0,5	3,0	100,0
» XV . . . . .	47,7	—	3,2	3,6	42,7	97,2	0,2	2,6	100,0
» XVI . . . . .	46,5	—	2,0	4,3	44,8	97,6	0,1	2,3	100,0
» XVII . . . . .	62,6	..	11,2	5,3	16,4	95,6	0,2	4,2	100,0
» XVIII . . . . .	48,7	—	3,9	7,6	36,2	96,4	0,5	3,1	100,0
» XIX . . . . .	57,9	—	10,5	11,2	15,9	95,5	0,4	4,1	100,0
» XX . . . . .	76,1	0,1	13,2	3,2	3,6	96,2	0,4	3,4	100,0
Regione di Collina . . . . .	56,0	..	7,9	8,1	24,6	96,6	0,3	3,1	100,0
Provincia . . . . .	54,4	..	9,0	7,4	25,8	96,7	0,3	3,0	100,0

La distribuzione per zone e regioni agrarie della superficie interessata dagli indicati gruppi di coltivazioni risulta dalle seguenti cifre percentuali.

PROSPETTO N. 10.

ZONE, REGIONI AGRARIE E PROVINCIA	COLTIVAZIONI (NETTE DA TARE)							TARE	TOTALE SEMINATIVI SEMPLICI E CON PIANTE LEGNOSE	COLTIV. INTER- CALARI (superficie ripetute)
	avvicendate						perma- nenti			
	cereali	indu- striali	altre	forag- gere	riposi	in com- plesso				
1	2	3	4	5	6	7	8	9	10	11
Zona IX . . . . .	7,8	—	22,4	6,6	12,2	10,2	2,5	7,3	10,1	2,0
» X . . . . .	6,3	—	4,4	3,2	8,3	6,4	11,7	7,4	6,5	4,5
Reg. di Montagna . . . . .	14,1	—	26,8	9,2	20,5	16,6	14,2	14,7	16,6	6,5
Zona XI . . . . .	6,2	—	10,0	9,3	2,5	5,8	9,1	6,2	5,8	12,2
» XII . . . . .	11,9	44,5	13,6	21,4	6,1	11,3	9,6	11,2	7,2	7,2
» XIII . . . . .	4,8	33,3	5,4	7,6	1,9	4,3	2,9	3,2	4,2	1,8
» XIV . . . . .	12,3	1,4	6,4	11,8	12,7	11,8	20,5	11,7	11,8	11,6
» XV . . . . .	8,1	—	3,3	4,4	15,3	9,3	4,6	8,1	9,2	1,8
» XVI . . . . .	7,8	—	2,0	5,2	15,9	9,2	3,5	6,9	9,2	2,5
» XVII . . . . .	10,7	6,9	11,6	6,7	5,9	9,1	5,1	12,9	9,3	4,3
» XVIII . . . . .	8,6	—	4,2	9,8	13,5	9,6	14,4	10,1	9,6	2,1
» XIX . . . . .	8,9	—	9,8	12,6	5,1	8,3	9,6	11,4	8,4	24,2
» XX . . . . .	6,6	13,9	6,9	2,0	0,6	4,7	6,5	5,3	4,7	25,8
Regione di Collina . . . . .	85,9	100,0	73,2	90,8	79,5	83,4	85,8	85,3	83,4	93,5
Provincia . . . . .	100,0	100,0	100,0	100,0	100,0	100,0	100,0	100,0	100,0	100,0

Passando all'esame delle principali coltivazioni comprese in ogni singolo gruppo si possono fare le seguenti osservazioni.

Cereali. — Il frumento è la coltivazione più diffusa, interessando il 74,5 % della superficie a cereali; seguono il granturco, l'avena, la segale e l'orzo che coprono, rispettivamente, l'11,0 %, il 9,0 %, il 2,8 % ed il 2,7 % della detta superficie. Il frumento è coltivato sul 72,5 % della superficie a cereali nella regione agraria di montagna e sul 74,8 % in quella di collina; il granturco sull'8,8 % e 11,4 %; l'avena sul 6,4 % e 9,4 %; la segale sul 10,5 % e 1,5 %; l'orzo sull'1,8 % e 2,9 %.

Foraggiere. — La superficie a foraggiere è costituita per il 59,4 % da prati avvicendati e per il 40,6 % da erbai annuali. I prati sono formati da sulla (72 %), erba medica (27 %), lupinella (1%) e per proporzioni trascurabili di trifoglio pratense e mescolanze; gli erbai, in prevalenza, da favetta, trifoglio incarnato e vecchia.

Nella regione agraria di montagna è a prato avvicendato il 35,1 % della totale superficie a foraggiere; nella regione di collina il 61,8 %. I prati avvicendati nella regione di montagna sono formati da sulla (60 %), da erba medica (29 %), da lupinella (9 %), da trifoglio pratense (2 %); nella regione di collina da sulla (73 %), erba medica (27 %) compresa una percentuale trascurabile di lupinella e mescolanze. Gli erbai annuali sono costituiti da favetta, trifoglio incarnato e orzo nella regione di montagna; da favetta, trifoglio incarnato e vecchia nella regione di collina.

Coltivazioni industriali. — Sono costituite da lino per il 93,1 % (di cui il 19,4 % da tiglio e l'80,6 % da seme), da canapa (seme) per il 5,5 % e da altre coltivazioni industriali per l'1,4 %. Dette coltivazioni figurano per la totalità nella regione di collina.

Altre coltivazioni. — Sono costituite principalmente da patata (37,5 %), da fava da seme (27,7 %), da lupino (19,4 %) e da percentuali minori di cece (4,5%), di legumi per prodotto da sgusciare fresco (3,5%), di pisello (2,5%). La patata prevale sulle altre coltivazioni indicate nella regione di montagna; la fava da seme in quella di collina.

Coltivazioni intercalari. — Sono costituite in gran parte da erbai di favetta e granturco da foraggio.

B) PRATI, PRATI-PASCOLI, E PASCOLI PERMANENTI. — Sono rappresentati per lo 0,2% da prati, per il 3,2% da prati-pascoli e per il 96,6 % da pascoli, distribuiti, nel loro complesso, per il 35,9% nella regione agraria di montagna e per il 64,1 % nella regione di collina.

Per zone e regioni agrarie la composizione della coltura foraggera su terreno saldo e la distribuzione della superficie interessata da ogni qualità di coltura, risultano dalle seguenti cifre percentuali:

PROSPETTO N. 11

ZONE, REGIONI AGRARIE E PROVINCIA	QUALITÀ DI COLTURA							
	prati perma- nenti	prati-pa- scoli per- manenti	pascoli perma- nenti	TOTALE	prati perma- nenti	prati-pa- scoli per- manenti	pascoli perma- nenti	TOTALE
	2	3	4	5	6	7	8	9
Zona IX . . . . .	—	2,7	97,3	100,0	—	22,2	26,1	26,0
» X . . . . .	—	—	100,0	100,0	—	—	10,3	9,9
Regione di Montagna . . . . .	—	2,0	98,0	100,0	—	22,2	36,4	35,9
Zona XI . . . . .	—	10,7	89,3	100,0	—	27,3	7,5	8,1
» XII . . . . .	—	0,5	99,5	100,0	—	0,6	4,3	4,2
» XIII . . . . .	—	2,2	97,8	100,0	—	1,2	1,7	1,7
» XIV . . . . .	—	5,4	94,6	100,0	—	11,5	6,6	6,7
» XV . . . . .	—	—	100,0	100,0	—	—	5,7	5,5
» XVI . . . . .	—	—	100,0	100,0	—	—	3,4	3,3
» XVII . . . . .	0,7	19,7	79,6	100,0	9,6	20,4	2,7	3,3
» XVIII . . . . .	—	6,6	93,4	100,0	—	15,6	7,3	7,5
» XIX . . . . .	—	—	100,0	100,0	—	—	17,5	16,9
» XX . . . . .	2,9	0,6	96,5	100,0	90,4	1,2	6,9	6,9
Regione di Collina . . . . .	0,4	3,8	95,8	100,0	100,0	77,8	63,6	64,1
Provincia . . . . .	0,2	3,2	96,6	100,0	100,0	100,0	100,0	100,0

C) COLTURE LEGNOSE SPECIALIZZATE. — Sono costituite per il 58,7 % da oliveti, per il 21,1 % da frutteti, per l'11,7 % da vigneti, per il 3,8 % da gelseti, per l'1,2 % da agrumeti, per lo 0,2 % da vivai e canneti (di cui il 14,7% vivai e l'85,3% canneti). Il 3,3 % della superficie è coperto dalle tare.

Le colture legnose specializzate si trovano per il 12,2 % nella regione di montagna e per l'87,8 % in quella di collina.

La composizione della coltura legnosa specializzata nelle singole zone e regioni agrarie è rappresentata dalle cifre percentuali che seguono.

PROSPETTO N. 12.

ZONE, REGIONI AGRARIE E PROVINCIA	COLTURE LEGNOSE SPECIALIZZATE						TARE	TOTALE
	vigneti	oliveti	agru- meti	gelseti	frutteti	vivai e canneti		
1	2	3	4	5	6	7	8	9
Zona IX . . . . .	10,5	17,3	—	2,7	66,2	—	3,3	100,0
» X . . . . .	12,4	64,5	—	6,8	12,2	0,4	3,7	100,0
Regione di Montagna . . . . .	11,4	39,5	—	4,6	40,8	0,2	3,5	100,0
Zona XI . . . . .	11,7	34,2	..	10,5	40,5	0,1	3,0	100,0
» XII . . . . .	8,3	67,2	0,1	6,9	14,9	0,1	2,5	100,0
» XIII . . . . .	7,9	9,7	—	9,1	70,9	—	2,4	100,0
» XIV . . . . .	17,3	69,8	0,5	0,5	8,2	0,3	3,4	100,0
» XV . . . . .	13,3	65,7	0,8	0,8	15,7	0,1	3,6	100,0
» XVI . . . . .	5,7	74,3	8,0	—	9,5	0,2	2,3	100,0
» XVII . . . . .	5,2	83,1	2,6	0,1	5,0	..	4,0	100,0
» XVIII . . . . .	17,1	77,0	1,4	—	0,3	—	4,2	100,0
» XIX . . . . .	26,9	56,8	4,2	0,5	6,3	1,4	3,9	100,0
» XX . . . . .	3,5	42,7	0,5	7,8	42,7	—	2,8	100,0
Regione di Collina . . . . .	11,7	61,4	1,4	3,7	18,3	0,2	3,3	100,0
Provincia . . . . .	11,7	58,7	1,2	3,8	21,1	0,2	3,3	100,0

Di seguito è indicato, sempre in cifre percentuali, come la superficie di ogni coltivazione sia ripartita per zone e regioni agrarie.

PROSPETTO N. 13

ZONE, REGIONI AGRARIE E PROVINCIA	COLTURE LEGNOSE SPECIALIZZATE						TARE	TOTALE
	vigneti	oliveti	agru- meti	gelseti	frutteti	vivai e canneti		
1	2	3	4	5	6	7	8	9
Zona IX . . . . .	5,8	1,9	—	4,6	20,3	—	6,4	6,5
» X . . . . .	6,1	6,3	—	10,4	3,3	10,9	6,4	5,7
Regione di Montagna . . . . .	11,9	8,2	—	15,0	23,6	10,9	12,8	12,2
Zona XI . . . . .	11,0	6,4	0,2	30,3	21,0	3,9	9,7	10,9
» XII . . . . .	8,5	13,8	0,7	21,9	8,5	4,5	9,2	12,1
» XIII . . . . .	2,5	0,6	—	9,1	12,7	—	2,7	3,8
» XIV . . . . .	21,5	17,3	5,5	1,9	5,7	24,4	14,8	14,5
» XV . . . . .	3,0	3,0	1,7	0,5	2,0	1,9	2,9	2,7
» XVI . . . . .	1,2	3,2	16,9	—	1,2	1,9	1,7	2,5
» XVII . . . . .	6,9	21,8	32,9	0,5	3,6	0,6	18,3	15,4
» XVIII . . . . .	12,5	11,2	10,3	—	0,1	—	10,7	8,5
» XIX . . . . .	18,1	7,6	27,4	1,1	2,3	51,9	9,2	7,8
» XX . . . . .	2,9	6,9	4,4	19,7	19,3	—	8,0	9,6
Regione di Collina . . . . .	88,1	91,8	100,0	85,0	76,4	89,1	87,2	87,8
Provincia . . . . .	100,0	100,0	100,0	100,0	100,0	100,0	100,0	100,0

D) BOSCHI (COMPRESI I CASTAGNETI DA FRUTTO). — Sono costituiti per il 16,3 % da castagneti da frutto e per il rimanente 83,7 % da altri boschi: sono distribuiti per il 30,1 % nella regione di montagna e per il 69,9 % nella regione di collina.

Le proporzioni secondo le quali i castagneti da frutto e gli altri boschi sono rappresentati per zone e regioni agrarie e la relativa distribuzione della superficie sono indicate dalle cifre percentuali seguenti:

PROSPETTO N. 14.

ZONE, REGIONI AGRARIE E PROVINCIA	BOSCHI		TOTALE	BOSCHI		TOTALE
	castagneti da frutto	altri boschi		castagneti da frutto	altri boschi	
1	2	3	4	5	6	7
Zona IX . . . . .	17,4	82,6	100,0	18,4	17,0	17,2
» X . . . . .	8,0	92,0	100,0	6,4	14,2	12,9
Regione di Montagna . . . . .	13,4	86,6	100,0	24,8	31,2	30,1
Zona XI . . . . .	38,0	62,0	100,0	20,4	6,5	8,7
» XII . . . . .	40,6	59,4	100,0	18,6	5,3	7,5
» XIII . . . . .	58,4	41,6	100,0	24,0	3,3	6,7
» XIV . . . . .	-	100,0	100,0	-	4,1	3,4
» XV . . . . .	0,9	99,1	100,0	0,2	5,1	4,4
» XVI . . . . .	-	100,0	100,0	-	3,1	2,6
» XVII . . . . .	12,1	87,9	100,0	3,3	4,7	4,5
» XVIII . . . . .	4,9	95,1	100,0	5,1	19,3	17,0
» XIX . . . . .	2,5	97,5	100,0	1,5	11,3	9,7
» XX . . . . .	6,2	93,8	100,0	2,1	6,1	5,4
Regione di Collina . . . . .	17,5	82,5	100,0	75,2	68,8	69,9
Provincia . . . . .	16,3	83,7	100,0	100,0	100,0	100,0

E) INCOLTI PRODUTTIVI. — Per zone e regioni agrarie figurano distribuiti secondo le proporzioni sottoindicate:

ZONE E REGIONI AGRARIE

Zona IX . . . . .	6,8	Zona XV . . . . .	13,3
» X . . . . .	25,5	» XVI . . . . .	13,1
Regione di montagna . . . . .	32,3	» XVII . . . . .	6,9
Zona XI . . . . .	3,0	» XVIII . . . . .	4,5
» XII . . . . .	5,8	» XIX . . . . .	7,0
» XIII . . . . .	3,3	» XX . . . . .	0,9
» XIV . . . . .	9,9	Regione di collina . . . . .	67,7
		Provincia . . . . .	100,0

12. Confronti con il Catasto agrario precedente. — Non si sono istituiti confronti con i risultati della catastazione del 1910, mancando le condizioni pregiudiziali per una attendibile comparabilità delle due serie di dati. Di fatto, nelle due catastazioni vennero seguiti criteri in qualche parte diversi nella qualificazione della superficie produttiva.

V. — PRODUZIONI UNITARIE.

13. I dati del Catasto agrario 1929. — Dal quadro V della tavola II (Provincia) si rileva che nell'anno 1929, le produzioni unitarie sono state quasi tutte superiori alla media del sessennio 1923-'28, malgrado l'andamento climatico, riuscito in parte piuttosto sfavorevole, dell'annata in discorso (1).

Il quadro VI della tavola suddetta mostra come il frumento, il granoturco ed i cereali minori (2) diano una produzione media unitaria leggermente più alta nei seminativi semplici che nei seminativi con piante legnose.

PROSPETTO N. 15.

COLTIVAZIONI	SEMINATIVI		DIFFERENZE	
	semplici q.	con piante legnose q.	q.	%
1	2	3	4	5
Frumento . . . . .	9,1	8,1	- 1,0	- 11,0
Granoturco . . . . .	8,7	7,8	- 0,9	- 10,3
Cereali minori . . . . .	8,9	7,9	- 1,0	- 11,2

14. Confronti con il Catasto precedente. — La scarsa comparabilità dei risultati del Catasto 1929, già denunciata al paragrafo 12, per quanto riguarda i dati di superficie, sussiste per le produzioni in quanto anche il vecchio Catasto accertava un prodotto normale (3) mentre l'odierna rilevazione presenta come normale la produzione media effettivamente ottenuta nel sessennio 1923-'28.

15. Numero delle piante legnose. — Si è già accennato, al paragrafo 2, che interessante caratteristica della nuova catastazione agraria

è la rilevazione del numero medio di piante per ettaro e delle relative forme di allevamento.

Detti elementi possono efficacemente concorrere a spiegare i dati di produzione unitaria. Nel prospetto che segue è riportato, distintamente per essenze, il numero complessivo di piante che costituirebbe la consistenza della piantagione arborea della Provincia e delle regioni agrarie (4).

MIGLIAIA DI PIANTE

PROSPETTO N. 16

SPECIE	PROVINCIA	MONTAGNA	COLLINA
	1	2	3
Viti in coltura specializzata pura . . . . .	41.962	5.996	35.966
Viti in coltura specializzata mista prevalente . . . . .	27.321	3.392	23.929
Viti in coltura specializzata mista secondaria . . . . .	916	101	815
Viti in coltura promiscua con piante erbacee . . . . .	1.618	193	1.425
Olivi in coltura specializzata pura . . . . .	3.753	367	3.386
Olivi in coltura specializzata mista prevalente . . . . .	1.578	63	1.515
Olivi in coltura specializzata mista secondaria . . . . .	412	152	260
Olivi in coltura promiscua con piante erbacee . . . . .	909	103	806
Agrumi in coltura specializzata pura . . . . .	156	-	156
Agrumi in coltura specializzata mista prevalente . . . . .	158	-	158
Agrumi in coltura specializzata mista secondaria . . . . .	19	-	19
Agrumi in coltura promiscua con piante erbacee . . . . .	2	-	2
Gelsi in coltura specializzata pura . . . . .	236	14	222
Gelsi in coltura specializzata mista prevalente . . . . .	93	36	57
Gelsi in coltura specializzata mista secondaria . . . . .	161	43	118
Gelsi in coltura promiscua con piante erbacee . . . . .	207	28	179
Fruttiferi in coltura specializzata pura . . . . .	447	26	421
Fruttiferi in coltura specializzata mista prevalente . . . . .	893	314	579
Fruttiferi in coltura specializzata mista secondaria . . . . .	1.039	147	892
Fruttiferi in coltura promiscua con piante erbacee . . . . .	1.064	147	917
Salici in coltura promiscua con piante erbacee . . . . .	5	5	..
Piante nelle tare e sparse . . . . .	1	-	1
<b>Totale . . . . .</b>	<b>82.950</b>	<b>11.127</b>	<b>71.823</b>

Evidente è l'importanza delle coltivazioni della vite e dell'olivo nel quadro delle coltivazioni legnose.

Le forme di allevamento delle piante legnose più largamente usate sono: l'«alberello» per la vite in ogni forma di coltura; il «vaso» per l'olivo e il gelso nella coltura specializzata pura, per il gelso e i fruttiferi nella coltura specializzata mista prevalente, per l'olivo, il gelso e i fruttiferi nella coltura specializzata mista secondaria, per l'olivo, il gelso e i fruttiferi nella coltura promiscua; il «pieno vento», per l'olivo nella coltura specializzata mista prevalente; il «mezzo vento» per i fruttiferi nella coltura specializzata pura. Per gli agrumi la forma di allevamento prevalente è la «sferica» o «globosa».

Circa lo stato di età (stazioni di produttività) delle piantagioni di vite possono considerarsi soddisfacentemente indicative le sottoindicate cifre percentuali:

PROSPETTO N. 17.

REGIONI AGRARIE	SUPERFICIE A VITE IN COLTURA SPECIALIZZATA			SUPERFICIE A VITE IN COLTURA PROMISCUA		
	di recente impianto	in piena produzione	in deperimento	di recente impianto	in piena produzione	in deperimento
1	2	3	4	5	6	7
Montagna . . . . .	12	72	16	2	71	27
Collina . . . . .	13	76	11	10	80	10

Le viti di nuovo impianto sono generalmente su piede americano ed i porta innesti americani più usati sono: Berlandieri x Riparia 420A, Riparia x Rupestris 3309, Rupestris du Lot.

I vitigni nostrani più diffusi sono: Magliocco o Lacrima, Greco nero e bianco, Montonico, Malvasia per la produzione di uva da vino; Zibibbo, Baresana, Chasselas dorato per la produzione di uva da tavola.

Conclusioni. — Le rilevazioni del nuovo Catasto agrario presentano nei suoi vari aspetti l'agricoltura della provincia di Cosenza. In alcune parti del territorio essa ha raggiunto un discreto grado di intensività, attraverso il progressivo e migliore coordinamento dei fattori tecnici ed economici della produzione.

Il progresso verificatosi è principalmente dovuto a: più largo uso di macchine agricole specialmente per una più razionale lavorazione e preparazione dei terreni (5);

introduzione e diffusione, per quanto lenta, di avvicendamenti più razionali, tendenti a sostituire il riposo pascolativo col prato di leguminose;

MACCHINE AGRICOLE	1924-25	1925-26	1926-27	1927-28	1928-29	1929-30	1930-31
1	2	3	4	5	6	7	8
Motoaratri (Pavesi - Ford - Fiat - International . . . . .)	18	23	28	35	56	68	75
Aratri in ferro . . . . .	9.000	9.600	10.000	10.500	11.000	11.300	11.500
Erpici, estirpatori, frangizolle, coltivatori, ecc. . . . .	3.000	3.400	3.800	4.500	5.000	5.700	6.200
Seminatrici . . . . .	10	29	60	65	80	82	83
Vagli cernitori . . . . .	50	70	110	110	200	220	230
Falciatrici . . . . .	450	485	500	600	700	720	740
Mietitrici . . . . .	190	205	210	260	300	310	320
Rastrelli raccoglieno, pressa-fieno a mano ed a motore . . . . .	340	390	485	510	670	700	750

Secondo, poi, il «Censimento del grano trebbiato a macchina» il numero delle trebbiatrici che hanno funzionato è stato di 94 nel 1929, di 103 nel 1930, 1931 e 1932, di 111 nel 1933, di 113 nel 1934.

(1) In maggio, gelate causarono gravi danni in montagna ed il tempo fu prevalentemente caldo-umido; verso il principio di giugno non mancarono venti sciroccali; in novembre, piogge continue e torrenziali determinarono allagamenti e inondazioni.

(2) La produzione complessiva media annua della paglia dei cereali, tipo frumento durante il sessennio 1923-'28, sarebbe stata, nella Provincia, di circa 2.128.000 quintali, dei quali 285.000 nella regione di montagna e 1.843.000 nella regione di collina.

(3) Per prodotto normale s'intende quel prodotto che, secondo il giudizio di persone esperte, un terreno di una data qualità e di un dato grado di fertilità, darebbe col sistema di coltura in uso, se circostanze accidentali, favorevoli o sfavorevoli non lo elevassero e abbassassero eccezionalmente. Si è creduto di assumere questo dato, generalmente noto ai pratici, nonostante il suo carattere empirico, in quanto è sembrato che esso potesse servire utilmente come punto di riferimento per stabilire la variazione annuale dei prodotti. Il prodotto normale consistibile ha carattere provvisorio. Dopo un certo numero di anni dalla rilevazione annuale ad esso si sostituirà il prodotto medio. Cfr. MINISTERO DI AGRICOLTURA, INDUSTRIA E COMMERCIO — Ufficio di Statistica agraria — Catasto agrario del Regno d'Italia — Vol. II — Lombardia — Introduzione, pag. 9 (Roma, Tipografia Bertero e C., 1914).

(4) Nei seminativi (semplici e con piante legnose), nelle colture legnose specializzate e nelle altre qualità di coltura semplici, si sarebbero annualmente raccolti, nel sessennio 1923-'28, secondo computi largamente approssimativi, 743.000 quintali di legna da ardere (dei quali 195.000 di legna dolce e 548.000 di legna forte) e 10.000 metri cubi di legname da lavoro (tutto duro). Questi dati riflettono produzioni in condizioni di media stagionatura. Legna da ardere e legname da lavoro provengono per la totalità da latifoglie.

(5) L'uso delle macchine agricole, specialmente per la lavorazione delle terre, si è molto diffuso negli ultimi anni, come risulta dal prospetto unito.



migliore tecnica nella coltivazione del frumento, accompagnata da maggior impiego di razze elette (1); intensificato consumo dei concimi chimici (2); incremento delle colture legnose a frutto annuo e migliore utilizzazione dei prodotti (3); ricostituzione di buona parte dei vigneti fillosserati (4); graduale sviluppo delle opere di bonifica (5); sviluppo delle opere di irrigazione (6).

(1) Le razze elette di frumento, specie quelle precoci prima sconosciute o quasi, cominciarono a essere introdotte nel 1925.

Secondo rilevazioni compiute dall'Istituto Centrale di Statistica, nel 1933, fu seminato con razze elette, autunnali e marzuole, il 29,9% della totale superficie a frumento, e, nel 1934, il 33,7%; nei due anni in esame le razze precoci, a semina autunnale, rappresentavano, rispettivamente, il 15% e il 20% del totale, le razze di media epoca il 76% e il 72%, le razze tardive il 9% e l'8%. Negli stessi anni le diverse razze di frumento a semina autunnale, risultavano percentualmente così rappresentate nel complesso della coltivazione:

	1933	1934
Gruppo delle Risciole e delle Maioriche .....	36,7	34,9
Mentana .....	11,4	13,9
Senatore Cappelli .....	10,7	10,6
Gentil Rosso e Razze derivate .....	10,4	10,0
Rieti e selezioni .....	7,0	7,4
Villa Glori .....	1,5	2,9
Ardito .....	0,8	1,0
Damiano Chiesa .....	0,7	0,9
Altre .....	20,8	18,4
	100,0	100,0

Inoltre, alla semina a spaglio, si comincia a sostituire quella meccanica a righe con seme preparato a mezzo di vagli cernitori e regolarmente disinfettato.

(2) All'inizio della « Battaglia del grano » il consumo dei concimi chimici era calcolato q. 30.000 per i fosfatici e q. 2000 per gli azotati.

Dalle rilevazioni compiute dall'Istituto Centrale di Statistica, risultano le seguenti quantità di concimi chimici distribuiti per il consumo nel periodo 1929-1934:

C O N C I M I	1929 1930 1931 1932 1933 1934						
	1	2	3	4	5	6	7
<b>FOSFATICI</b>							
Perfosfati .....	70.875	65.475	51.537	55.739	56.241	60.035	
Fosfati macinati .....	—	14	—	—	—	—	—
Unità fertilizzanti — P <sub>2</sub> O <sub>5</sub> .....	11.694	10.807	8.504	9.177	9.380	9.614	
<b>AZOTATI</b>							
Solfato ammonico .....	1.601	2.065	2.001	2.092	2.293	2.179	
Calciocloramide .....	90	100	55	265	1.129	1.223	
Nitrato ammonico diluito .....	223	415	143	101	141	252	
Solfonitrato ammonico .....	321	79	76	48	30	9	
Nitrato di calcio .....	313	1.201	1.575	3.202	4.047	5.159	
Nitrato di soda .....	2.700	2.050	1.935	1.302	455	717	
Unità fertilizzanti — N .....	918	1.911	987	1.170	1.341	1.582	
<b>POTASSICI</b>							
Sali potassici .....	150	—	—	1	—	—	
Unità fertilizzanti K <sub>2</sub> O .....	75	—	—	1	—	—	
<b>FOSFATO BIAMMONICO</b>							
Unità fertilizzanti { P <sub>2</sub> O <sub>5</sub> .....	—	—	317	327	900	1.523	
{ N .....	—	—	152	157	432	731	
	—	—	59	60	197	282	

(3) Si va sempre più estendendo, lungo il litorale tirrenico tra Fuscaldo e Tortora, la coltivazione del cedro, la cui produzione si aggira intorno ai 25-40 mila quintali annui; la varietà più diffusa è la *liscia* o *Diamante*. Il frutto è esportato all'estero allo stato fresco o preparato in salamoia per l'industria della canditura.

Discreta importanza hanno: sul litorale jonico, la coltivazione dell'arancio, per lo più consociato col mandarino o con il limone; nelle colline la coltura del fico, della varietà *dottato*, la cui produzione è in gran parte essicata al sole, confezionata anche con speciali trattamenti (imbottitura di noci e mandorle). Esportazione di arancia si ha da Rossano, Corigliano Calabro e Trebisacce (circa 37-40 mila quintali); di fichi bianchi, da tutta la Provincia (in media, di circa 30.000 quintali, a seconda delle annate).

Estesa, e ben attrezzata è anche l'industria olearia: si contano 466 oleifici industriali, a parte quelli gestiti direttamente da olivicoltori, e due stabilimenti per l'estrazione dell'olio al solfuro; l'esportazione dell'olio è di circa 50.000 quintali annui.

Notevole è anche l'industria delle castagne essiccate, esportate per 50.000 quintali; quella della preparazione dell'estratto di liguirizia, effettuata in quattro fabbriche (Corigliano, Rende, Rossano, San Lorenzo del Vallo); quella della produzione del *caciocavallo* (9.000 quintali), del *butirro* (1.200 quintali), del *formaggio pecorino* (14.000 quintali).

Ulteriori constatazioni e considerazioni potranno essere fatte dagli studiosi sull'esame delle rilevazioni del Catasto agrario della Provincia. I numerosi dati analitici, contenuti nelle diverse tavole del presente fascicolo, forniscono in effetti una ricca messe di notizie e di documentazioni che si prestano a molteplici interessanti elaborazioni.

L'allevamento del *baco da seta*, un tempo fiorentissimo, è oggi ridotto a modeste proporzioni: da 20.000 once allevate nel 1926, si è scesi a meno di 3.000. Secondo le rilevazioni dell'Istituto Centrale di Statistica nel 1932 sarebbero state allevate 2853 once e nel 1933, 2697, con una produzione di bozzoli, rispettivamente, di kg. 138.686 e 133.928. Nel 1932 hanno atteso all'esercizio della *bachicoltura* 4921 famiglie e nel 1933, 4993.

Nettamente prevalente è il piccolo allevamento, fino al massimo di 2 once, come risulta dai seguenti dati:

A N N I	FAMIGLIE CHE HANNO ALLEVATO SEME BACI:							
	sino a 1/2 oncia	da 1/2 a 1 oncia	da 1 a 2 once	da 2 a 3 once	da 3 a 5 once	da 5 a 10 once	da 10 a 20 once	oltre 20 once
1	2	3	4	5	6	7	8	9
1932 .....	3.661	882	322	37	14	5	—	—
% .....	74,4	17,9	6,5	0,8	0,3	0,1	—	—
1933 .....	3.720	890	307	59	17	—	—	—
% .....	71,5	17,8	6,2	1,2	0,3	—	—	—

(4) Il patrimonio viticolo che, prima della invasione fillosserica occupava circa 22.000 ettari, è stato in buona parte ricostituito su piede americano, con vitigni resistenti alla fillossera. Si hanno attualmente pregiate produzioni di vini rossitipo *calabrese* da taglio e di *lacrina* da pasto, di *malvasia* e di *moscato*. Ricercati sono i vini di Rogliano e della Valle del Savuto: il *Savuto rosso* e il *Provitano bianco*.

(5) L'estensione totale dei vari comprensori di bonifica è di 53.400 ettari. Inoltre, secondo il Censimento delle Bonifiche idrauliche di 1ª categoria (vedasi ISTITUTO CENTRALE DI STATISTICA E SOTTOSEGRETARIATO DI STATO PER LA BONIFICA INTEGRALE: *Censimento generale dell'Agricoltura*, 19 marzo 1930-VIII - Roma - Istituto Poligrafico dello Stato 1934-XIII), le opere di bonifica idraulica in esecuzione diretta e in concessione che al 19 marzo 1930-VIII, interessavano la provincia di Cosenza erano le seguenti:

a) In esecuzione diretta: 1) la bonifica dei « Pantani litoranei e plaghe pantanose tra il torrente San Francesco e il Torrente Aron », di ettari 800, compresi nei comuni di Paola, Fuscaldo, Cetraro, Guardia Piemontese Terme: iniziata nel 1909, al 19 marzo 1930-VIII era dichiarata incompiuta, con una spesa erogata, di L. 135.612; - 2) la bonifica di « Macchia della Tavola e della Valle a destra del Crati (Media Valle del Crati) » di ettari 10.200, compresi nei comuni di Cosenza, Castiglione Cosentino, Lappano, Zuppano, Rose, Rende, Luzzi, Bisignano, Montalto Ufugo, Torano Castello, Santa Sofia d'Epuro: iniziata nel 1885, al 19 marzo 1930-VIII risultava ultimata per 800 ettari, con una spesa, al 31 marzo 1930-VIII, di L. 7.223.615 sulla somma preventivata di 1 milione; - 3) la bonifica dei « Bacini inferiori dei torrenti Raganello, Caldanello, Satanasso, Esaro, Coscile, Crati, San Mauro e Malfranco (Piana di Sibari) » di ettari 32.024 (parte anche in concessione) compresi nei comuni di Villapiana, Cerchiara di Calabria, Franca Villa Marittima, Cassano al Jônio, Castrovillari, San Lorenzo del Vallo, Tarsia, Roggiano Gravina, Spezzano Albanese, Terranova da Sibari, San Demetrio Corone, Corigliano Calabro: iniziata nel 1907, al 31 marzo 1930-VIII, risultavano spesi 7,0 milioni su 9,1 preventivati; - 4) la bonifica del « Bacino inferiore dei fiumi Lao, Amatemarco, Fiumarello Castrocecco, Angitola, Bonella e Castagnola » di ettari 1500, compresi nel comune di Pràia a Mare: iniziata nel 1929, al 31 marzo 1930-VIII risultavano spesi 112.000 lire sulle 180 preventivate; - 5) la bonifica del « Bacino inferiore dei fiumi Coriglianeto e Cino » di ettari 2100 compresi nei comuni di Corigliano Calabro, Rossano e Acri: iniziata nel 1905 al 19 marzo 1930-VIII risultava ultimata per 1500 con una spesa erogata al 31 marzo 1930-VIII, di 4,9 milioni, sui 4,7 preventivati; - 6) la bonifica del « Bacino inferiore dei fiumi Cino e Trionto » di ettari 3600 compresi nei comuni di Rossano e Acri: iniziata nel 1926, al 19 marzo 1930-VIII risultava ultimata per 600 ettari, con una spesa, erogata al 31 marzo 1930-VIII, di 887.000 lire su 1,2 milioni preventivati; 7) la bonifica della « Bassa Valle dei torrenti compresi tra i fiumi Nicà e Trionto » di ettari 1500, compresi nei comuni di Calopezzati, Mandatoriccio e Cariati: iniziata nel 1925, al 31 marzo 1930-VIII risultava ancora tutta da bonificare e già spesa tutta la somma preventivata di 1,2 milioni; - 8) la bonifica della « Bassa Valle del fiume Trionto » di ettari 1250, compresi nei comuni di Rossano e Calopezzati: iniziata nel 1925, al 19 marzo 1930-VIII risultava ancora tutta da bonificare, con una spesa, erogata al 31 marzo 1930-VIII, di lire 742.595 sulla somma preventivata di lire 750.000; - 9) la bonifica dello « Stagno di Turbolo e Aiello » ettari 26 compresi nei comuni di Lago e Aiello Calabro: iniziata nel 1903, al 19 marzo 1930-VIII risultava già completata, con una spesa di lire 850.120 sulla somma preventivata di lire 877.000.

b) in concessione: 1) la bonifica del « Territorio compreso tra i fiumi Coriglianeto e Trionto » di ettari 6.850 compresi nei comuni di Corigliano Calabro, Calopezzati, Rossano Calabro: iniziata nel 1927, al 19 marzo 1930-VIII risultava ultimata per 2000 ettari, con una spesa, erogata al 31 marzo 1930-VIII, di 11,4 milioni sui 54 preventivati; - 2) la bonifica dei « Bacini inferiori dei torrenti Raganello, Caldanello, Satanasso, Esaro, Coscile, Crati, San Mauro e Malfranco (Piana di Sibari) » di ettari 32.024, compresi nei comuni di Villapiana, Cerchiara di Calabria, Cassano al Jônio, Castrovillari, Villafranca Marittima, Terranova da Sibari, Corigliano Calabro, San Demetrio Corone, Spezzano Albanese, San Lorenzo Bellizzi, Tarsia, Roggiano Gravina, Altomonte, San Giorgio Albanese, San Marco Argentano, Saracena: iniziata nel 1925, al 19 marzo 1930-VIII risulta una spesa di 26,7 milioni sui 390 preventivati.

(6) La superficie irrigua è di circa 25.000 ettari, distribuiti lungo la costa tirrenica, nel Vallo di Cosenza, sull'altipiano della Sila e nella piana di Rossano. Le opere di irrigazione consistono generalmente in canali derivati da fiumi a mezzo di dighe e con iniezione a bocca libera. Con sussidi statali dal 1924 sino al 1935, si sono perforati 28 pozzi, di cui non pochi con portate da litri 60 a oltre 100 al m<sup>2</sup>. Alla fine del 1931 esistevano anche i seguenti Consorzi di irrigazione: « Acquedotto rurale in frazione Greci ed Aria di Lupo » con sede a Lago; « Consorzio per l'alimentazione idrica degli abitati del territorio dalla stazione di S. Bartolo alla contrada Rosario » con sede a Mendicino; « Consorzio di irrigazione La Riforma » con sede in Cosenza; « Consorzio di irrigazione di Belvedere Marittimo » con sede in Belvedere Marittimo.



# AVVERTENZE ALLE TAVOLE <sup>(1)</sup>

(Sono contrassegnate con asterisco (\*) quei titoli e quelle voci di paragrafo delle presenti "Avvertenze", che figurano, pure contrassegnate con asterisco, nelle tavole).

**NOTA.** — Nelle tavole II e III del presente fascicolo, e di quelli che seguiranno (2), sono state introdotte alcune modificazioni allo scopo di pubblicare in forma più particolareggiata i dati riguardanti la popolazione agricola, le aziende agricole, le coltivazioni intercalari e le piante legnose.

Per quanto riguarda queste ultime si danno, ora (quadro IV), tutte le forme e relative combinazioni secondo le quali le piante legnose possono essere allevate, distinguendo la coltura legnosa specializzata, in pura e in mista, con l'indicazione, per quest'ultima, delle specie prevalenti e di quelle secondarie, ed offrendo altresì, dati analitici relativamente alla coltura promiscua di piante erbacee e legnose ed alle piante nelle tate e sparse nelle diverse qualità di coltura.

La presentazione dei dati è fatta in modo che, tanto nel quadro IV come nel V, risultano chiaramente distinte, della superficie con coltivazioni legnose, la superficie integrale e la superficie ripetuta.

Nelle tavole sono state omesse tutte le cifre percentuali. Sono però stati aggiunti, dei prospetti riepilogativi con cifre percentuali, nei « Cenni illustrativi » che precedono le tavole stesse.

**1. Circostrizioni.** — Nelle tavole che seguono vengono considerate tanto la circoscrizione amministrativa (Comune e Provincia) quanto quella agraria (Zona agraria e Regione agraria).

La circoscrizione amministrativa è riferita al 21 aprile 1931-IX, data del VII Censimento generale della Popolazione.

Le « Zone agrarie » sono costituite da un raggruppamento di Comuni di una stessa Provincia aventi analoghe condizioni naturali ed agrarie. (Eccezionalmente vi sono Zone agrarie formate da un solo Comune) (3).

Le « Regioni agrarie » sono tre: Regione di montagna, Regione di collina e Regione di pianura, e risultano da un raggruppamento di Zone agrarie aventi caratteri affini ed attribuibili all'una o all'altra Regione in base a criteri sintetici di prevalenza. Pertanto il territorio di una Provincia può essere rappresentato da una sola Regione.

**2. Superficie territoriale.** — È l'area totale del territorio considerato (Comune, Zona agraria, Regione agraria, Provincia). Le superfici territoriali adottate sono quelle corrispondenti alla circoscrizione amministrativa al 21 aprile 1931-IX (v. par. 1).

**3. Superficie produttiva (agraria e forestale).** — È la parte della superficie territoriale che dà una produzione agraria o forestale, sia pure minima, ed anche se spontanea e non utilizzata.

**4. Superficie improduttiva.** — È la parte della superficie territoriale che non dà produzione agraria o forestale. Comprende, perciò, le superfici occupate dalle acque, dai fabbricati (urbani o rustici e relative aree improduttive annesse), dalle strade, ferrovie e tramvie (escluse le loro scarpate produttive) e dai terreni sterili per natura (quali le nude rocce, i ghiacciai, i nevai permanenti, i ghiaietti, gli arenili e le spiagge marine) o comunque improduttivi dal punto di vista agrario e forestale (quali le saline, gli stagni da pesca, le torbiere, le cave e le miniere) in quanto non danno alcun prodotto vegetale. La superficie improduttiva corrisponde, quindi, alla differenza tra la superficie territoriale e la superficie agraria e forestale.

**5. Qualità di coltura.** — La superficie produttiva (agraria e forestale) comprende le sottoindicate qualità di coltura:

1. Seminativi semplici
2. Seminativi con piante legnose
3. Prati permanenti semplici
4. Prati permanenti con piante legnose
5. Prati-pascoli permanenti semplici
6. Prati-pascoli permanenti con piante legnose
7. Pascoli permanenti semplici
8. Pascoli permanenti con piante legnose
9. Colture legnose specializzate
10. Boschi
11. Incolti produttivi semplici
12. Incolti produttivi con piante legnose
13. Incolti produttivi a prevalente produzione legnosa.

**6. Qualità di coltura semplici e qualità di coltura con piante legnose.** — Si hanno qualità di coltura semplici quando il terreno è del tutto privo di piante legnose (arboree o arbustive, agrarie o forestali), oppure quando queste vi si trovano in misura tale da coprire il terreno per meno del 5% della sua estensione. Se la percentuale raggiunge il 5, ma non eccede il 50, le qualità di coltura si considerano con piante legnose (fatta eccezione per la vite, dato il suo speciale portamento); oltre il 50% di copertura si hanno le seguenti qualità di coltura: colture legnose specializzate, boschi e incolti produttivi a prevalente produzione legnosa, a seconda dei casi indicati rispettivamente ai paragrafi 9, 10 e 11.

Va notato che il grado di copertura del terreno è determinato dalla superficie della proiezione della chioma sul terreno stesso (area d'insidenza) allorché le piante legnose hanno raggiunto la maturità (per le piante forestali quella del taglio consuetudinario). Qualora le piante non raggiungano contemporaneamente la maturità, il grado di copertura è riferito al momento in cui l'area coperta risulta massima.

**7. Seminativi.** — Sono considerati tali tutti i terreni lavorati e sottoposti ad avvicendamento di colture erbacee; sono, pertanto, seminativi i terreni adibiti alla coltivazione dei cereali, delle piante industriali, delle foraggere (prati artificiali, erbai), degli ortaggi, ecc.

Sono considerati seminativi anche quei terreni nei quali la successione di dette colture è interrotta da un periodo, di uno o più anni, durante il quale essi terreni sono tenuti a riposo od a pascolo. Se, però, tale periodo è superiore a 10 anni, si considera seminativo soltanto quella quota della superficie che corrisponde alle predette colture erbacee comprese nell'avvicendamento. (Così, ad esempio, in un avvicendamento in cui a due anni consecutivi di grano seguissero dodici anni di pascolo, verrebbe considerato quale seminativo il settimo della superficie).

Per il criterio distintivo fra seminativi « semplici » e seminativi « con piante legnose » vedasi il paragrafo 6.

**8. Prati permanenti, prati-pascoli permanenti, pascoli permanenti.** — Sono i terreni che permanentemente, od almeno per un periodo superiore ai dieci anni (v. par. 7), non vengono lavorati, e sono utilizzati esclusivamente, o quasi, per la produzione di foraggio.

Caratterizza il prato permanente il fatto che il foraggio viene raccolto esclusivamente mediante falciatura. Ove, invece, il foraggio venga utilizzato esclusivamente col mezzo del bestiame pascolante si ha il pascolo permanente. Quando, poi, la raccolta del foraggio si attui a mezzo di uno sfalcio primaverile, seguito dal pascolo del bestiame per il resto dell'anno, si ha il prato-pascolo permanente.

Anche le dette qualità di coltura si distinguono in « semplici » e « con piante legnose » secondo il criterio già indicato (v. par. 6).

**9. Colture legnose specializzate.** — Sono rappresentate dai terreni coltivati a piante legnose agrarie (arboree od arbustive) esclusivamente (in quanto il terreno non sia contemporaneamente coltivato a piante erbacee) o prevalentemente (in quanto l'area d'insidenza delle piante legnose sia superiore al 50% della superficie): oliveti, agrumeti, mandorleti, frutteti, gelseti, carrubeti e simili. Come si è detto (v. par. 6), per la vite si prescinde dalla considerazione della prevalenza dell'area d'insidenza: la coltivazione è considerata specializzata (vigneto) quando sia riconosciuta tale nel tipo di agricoltura locale.

**10. Boschi.** — Sono considerati boschi i terreni rivestiti di piante legnose forestali (arboree od arbustive) la cui area d'insidenza eccede il 50% (v. par. 6) e la cui produzione legnosa per unità di superficie non sia assolutamente minima, cioè appena apprezzabile.

Per quanto la produzione di legno sia accompagnata da produzione non legnosa, questa d'importanza economica magari superiore a quella, vengono considerati come boschi, malgrado il loro carattere più o meno agrario sotto altri aspetti, anche i castagneti da frutto, i sommaccheti ed i manneti.

Sono, altresì, qualificati boschi i nocciolieti e i noceti quando scopo prevalente della coltura sia la produzione del legno o, per il nocciuolo, anche della foglia.

Infine, sono considerati boschi anche i parchi, qualora la densità delle piante e la natura della produzione conferiscano loro i suindicati caratteri del bosco.

I boschi colpiti da incendi o da altri gravi danni occasionali sono considerati ancora tali qualora non sia stata data una nuova destinazione al terreno.

Fanno parte della superficie boscata « le radure » dei boschi (piccoli appezzamenti disseminati nel bosco aventi soprassuolo molto rado), mentre ne sono esclusi i « vuoti » (appezzamenti privi di soprassuolo boschivo).

**11. Incolti produttivi.** — Sono i terreni quasi sterili che, pur non offrendo una produzione agraria o forestale nel senso comunemente inteso, danno tuttavia qualche prodotto spontaneo (erbaceo o legnoso), utilizzato o non, quantitativamente assai limitato rispetto all'unità di superficie. Tali sono i gerbidi, le cosiddette « rupi boscate », alcuni relitti fluviali o marittimi e non pochi terreni già « pascoli » che un continuo degradamento ha semisterilito, o già « boschi » che un progressivo deterioramento ha ridotto in misere condizioni di suolo e di soprassuolo, non capaci che di produzioni legnose unitarie pressoché insignificanti e mancanti di uno dei due caratteri che definiscono il bosco (area d'insidenza e produzione unitaria).

Sono incolti produttivi anche i terreni più superficiali, a roccia pressoché affiorante o saltuariamente emergente, in quanto non consentono se non una produzione assolutamente minima.

Anche per gli incolti produttivi la distinzione in « semplici » e « con piante legnose » è basata sul criterio indicato al paragrafo 6. È, però, da notare che a costituire l'area d'insidenza partecipano, per gli incolti produttivi, anche le piante suffruticose. Qualora l'area d'insidenza superi il 50% si ha l'incolto produttivo « a prevalente produzione legnosa ». (Vedi anche Catasto forestale, fascicoli pubblicati, par. 10 delle « Avvertenze alle tavole »).

## TAV. II-III

### QUADRO I.

**12. Giacitura.** — Si indica se il territorio giace prevalentemente in montagna, in collina, in pianura, o in posizioni intermedie. Tale indicazione deve essere considerata come approssimativa.

**13. Posizione geografica.** — La latitudine e la longitudine sono riferite al Centro principale (\*) del Comune, intendendo per tale quello ove ha sede la casa Comunale.

I dati di latitudine e longitudine sono espressi con l'approssimazione di 1'. La longitudine è misurata dal meridiano fondamentale di Roma (Monte Mario) ed è preceduta dal segno + se è orientale, dal segno - se occidentale.

**14. Altimetria.** — Per massima e minima, s'intendono le quote altimetriche massima e minima, sul livello del mare, fra quelle indicate nelle levate di campagna dell'Istituto Geografico Militare.

L'altimetria prevalente (\*) è generalmente valutata con apprezzamento a vista sulle levate di campagna dell'Istituto Geografico Militare. Talvolta si è calcolata planimetricamente sulle levate stesse, in base alle porzioni di territorio comprese fra le successive curve di livello.

La quota altimetrica del Centro principale (\*) è riferita alla soglia della Chiesa Madre o a quella della Casa Comunale.

**15. Popolazione.** — Si riportano i dati del Censimento al 21 aprile 1931-IX.

**Popolazione presente o di fatto.** — È costituita dalle persone che al momento del Censimento si trovavano presenti nel Comune, con dimora abituale, o soltanto temporanea.

**Popolazione censita nei centri.** — È quella che abita nei centri, e tali si intendono quei raggruppamenti di popolazione che vivono intorno ad un luogo di raccolta — chiesa, scuola, stazione ferroviaria o tramviaria o di servizi automobilistici, negozi — ove sogliono concorrere gli abitanti dei luoghi vicini, per ragioni di culto, istruzioni, affari, ecc.

**Popolazione censita nelle case sparse.** — È quella che abita nelle case isolate in campagna. In generale è considerata popolazione sparsa anche quella che abita in piccoli raggruppamenti di case (casolari, fattorie, ecc.) privi di un luogo di raccolta, a meno che considerazioni speciali non permettano di ravvisare in questi luoghi dei centri nascenti o in via di formazione.

**Popolazione residente.** — È costituita dalle persone che hanno nel Comune la loro dimora abituale. Vi sono comprese le persone che alla data della rilevazione erano presenti nel Comune (con dimora abituale), e le persone che ne erano temporaneamente

(1) Per i casi speciali, o per ulteriori precisazioni di dettaglio, si rinvia il lettore alle seguenti pubblicazioni: ISTITUTO CENTRALE DI STATISTICA: *Aggiornamento del Catasto agrario e formazione del Catasto forestale* (Roma, 1928-VI); *Catasto agrario - Istruzioni aggiuntive per il suo aggiornamento*: circolare n. 66 del 5 maggio 1930-VIII (Roma, 1930-VIII); *Catasto agrario - Istruzioni aggiuntive per la sua formazione ex novo*: circolare n. 66 del 5 maggio 1930-VIII (Roma, 1930-VIII); *Catasto agrario - Esempio di aggiornamento* (Roma, 1930-VIII); *Catasto agrario - Esempio di rilevazione ex novo* (Roma, 1930-VIII). — MINISTERO DI AGRICOLTURA INDUSTRIA E COMMERCIO: *Catasto agrario* - Vol. II: *Introduzione* (Roma, 1915).

(2) Fascicoli N. 1, 2, 3, 4, 6, 7, 8, 10, 11, 13, 15, 17, 18, 19, 22, 26, 27, 29, 31, 42, 45, 58, 59, 60, 61, 62, 64, 65, 66, 67, 69, 70, 73, 78, 79, 80, 81, 82, 83, 85, 88, 89, 91, 92, oltre il fascicolo speciale di ARTI

(3) v. ISTITUTO CENTRALE DI STATISTICA - *Annali di Statistica* - Serie VI, Vol. V: *Le caratteristiche delle Zone agrarie del Regno* (Roma, 1929-VII); *Annali di Statistica* - Serie VI, Vol. XXII: *Revisione delle Zone agrarie secondo la circoscrizione amministrativa dei Comuni in esse compresi al 21 aprile 1931-IX* (Roma, 1932-X).



assenti. La popolazione residente viene considerata come *popolazione legale* fino al censimento successivo.

**16. Popolazione agricola\*.** — Viene indicato il numero delle famiglie con a capo un agricoltore e il corrispondente numero di componenti. I dati suddetti sono distinti anche per singole posizioni del capo famiglia (conducente terreni propri; fittavolo; colono; giornaliero di campagna; altro addetto all'agricoltura). I dati sono desunti dal Censimento generale della popolazione al 21 aprile 1931-IX.

**17. Aziende agricole\*.** — Delle aziende agricole, sulla scorta dei risultati del Censimento al 19 marzo 1930-VIII, vien dato il numero e la ripartizione per classi di ampiezza (dieci classi) e combinatamente per sistema di conduzione: economia diretta, affitto, colonia, tipo misto.

Per comodità di calcolo i dati di superficie sono stati arrotondati all'ettaro. Pertanto potrà riscontrarsi qualche lieve differenza fra le superfici indicate nei riepiloghi per Zona, Regione e Provincia e la somma delle superfici parziali figuranti nelle tavole del Comune.

**18. Bestiame\*.** — Si riportano i dati definitivi del Censimento agricolo del 19 marzo 1930-VIII.

**QUADRO II.**

Per l'interpretazione di quanto è contenuto nel quadro II, vedansi le presenti avvertenze dal par. 2 al par. 11.

**QUADRO III.**

**19. Superficie integrante.** — Nella « coltura erbacea » si considera *integrante* la superficie di quelle coltivazioni che occupano in esclusività il terreno per tutto l'anno (es.: prato non di primo anno d'impianto) o per la maggior parte dell'anno (es.: frumento autunnale, cui segue, come seconda coltivazione nello stesso anno agrario, il riso di trapianto o il granoturco cinquantino o l'erbaio autunno-vernino o altra coltivazione intercalare); e, nel caso di coltivazioni consociate, le superfici di quelle coltivazioni che sono considerate come più importanti (es.: granoturco nella consociazione granoturco e fagioli; grano nella consociazione con leguminosa foraggera per la formazione del prato, ecc.).

Nella « coltura legnosa », a frutto annuo, occorre distinguere i seguenti casi:

a) « coltura legnosa specializzata pura », costituita, cioè, da una sola specie (vite, olivo, ecc.): la relativa superficie si considera integrante;

b) « coltura legnosa specializzata mista », costituita da più specie consociate (es.: vigneto con piante di olivo e di fruttiferi): la superficie si considera *integrante* rispetto alla specie legnosa prevalente, che, nell'esempio ricordato, è la vite. E così in casi analoghi.

La somma delle superfici integranti corrisponde alla superficie agrario-forestale.

**20. Superficie ripetuta.** — Si considerano ripetute le superfici relative a quelle coltivazioni erbacee che, in caso di successione di più colture sullo stesso terreno e nello stesso anno, occupano il terreno stesso non per il periodo maggiore (es.: riso di trapianto; granoturco cinquantino in successione, nel medesimo anno, al frumento autunnale) e a quelle che, in caso di coltivazioni erbacee consociate, non sono le più importanti (es.: fagioli nella consociazione con granoturco).

Alle coltivazioni legnose si attribuisce la superficie ripetuta quando sono coltivate in promiscuità con le coltivazioni erbacee e la loro area d'insidenza non supera il 50 % della superficie. Nel caso ricordato all'avvertenza n. 10, di « coltura legnosa specializzata mista » (vigneto con olivi e fruttiferi), si attribuisce la superficie ripetuta alle specie legnose secondarie, cioè alle specie non prevalenti (olivi e fruttiferi). Quando nella « coltura legnosa specializzata », tanto pura che mista, si pratici anche la coltivazione di piante erbacee, la superficie da queste occupata si considera ripetuta.

Ogni qualvolta non esista una apposita colonna per l'indicazione delle superfici ripetute, le cifre corrispondenti sono date tra parentesi. Vedasi, ad esempio, il quadro IV, coll. 2 e 4 (superficie dei sostegni vivi).

**21. Coltivazioni.** — I raggruppamenti delle coltivazioni che si trovano in tale quadro hanno la loro rispondenza nel quadro V, col. 2 (seminativi), dove le singole coltivazioni si susseguono nello stesso ordine.

Con la somma delle superfici di detti gruppi di coltivazioni si indica, nel quadro, la *superficie complessiva delle coltivazioni in avvicendamento*, e precisamente alla col. 2 le superfici integranti, alle coll. 3 e 4 le superfici ripetute delle coltivazioni intercalari, rispettivamente nei seminativi e nelle colture legnose specializzate. Segue la superficie delle « coltivazioni permanenti » e cioè di quelle che costituiscono gli *orti stabili (orti industriali ed orti familiari)*, le *risaie stabili*, i *giardini a fiori*, o a *piante ornamentali*, ecc. Tutte queste superfici integranti (v. avvertenza n. 19) sono indicate al netto di tare.

**22. Tare.** — Si considerano *tare* quelle piccole superfici che restano inutilizzate per le coltivazioni vere e proprie, perchè occupate dai fossi, capezzagne, sentieri poderali, muriccioli, siepi e simili. Possono essere produttive (quando danno un qualche prodotto) od improduttive.

**QUADRO IV.**

*Superfici integranti e superfici ripetute.* — Vedi avvertenza ai nn. 19 e 20.

\* Il quadro IV contiene i dati di superficie e di fittezza di piantamento delle coltivazioni legnose ed ha corrispondenza con il quadro V, dove le coltivazioni stesse sono date nello stesso ordine.

**23. Sostegni vivi.** — La superficie cui si riferiscono si considera sempre come superficie ripetuta.

**24. Piante legnose nelle tare e sparse.** — Nella col. 11 sono indicate le superfici ripetute relative alle piante legnose nelle tare e alle piante legnose sparse.

Sono considerate *sparse* le piante legnose esistenti nelle qualità di coltura semplici (seminativi, prati, prati-pascoli, pascoli, incolti produttivi) in misura tale da coprire il terreno per non più del 5 % della sua estensione.

**25. Numero medio di piante per ettaro** (coll. 3, 5, 8, 10 e 12). — Tale numero è una media aritmetica ponderata, calcolata secondo le speciali istruzioni all'uopo impartite (1).

**26. Forma prevalente di allevamento.** — Viene ricordata a pie' del quadro.

**QUADRO V.**

*Superfici integranti e superfici ripetute.* — Vedi avvertenze ai nn. 19 e 20.

**27. Elenco delle coltivazioni\*** (col. 1). — Le coltivazioni sono elencate nell'ordine dei gruppi indicati nei quadri III e IV. Ciascuna coltivazione è contrassegnata da un numero progressivo. Voci e numeri restano identici per tutte le tavole, il che facilita grandemente i raffronti.

Ad evitare che questa uniformità di inquadramento dia insufficiente rilievo a speciali condizioni meritevoli di essere messe in evidenza, si fanno apposite note in calce al quadro (sulle consociazioni, sulla produzione di semenzine di foraggiere, sulla composizione dei prati avvicendati, sulla estensione dei prati nelle colture legnose specializzate, sulle superfici irrigate, sugli orti industriali, sulla composizione degli erbai, sulla produzione di uva da tavola e per consumo diretto, ecc.) (2) e si danno notizie più particolareggiate nei « Cenni illustrativi ».

Alle coltivazioni elencate specificatamente nella col. 2 seguono, per ogni gruppo, le voci « altri » o « altre ». Così, i numeri 9 per i cereali, 16 per le industriali, 26 per le leguminose da granella, ecc. Tali voci raggruppano coltivazioni che, in genere, sono di secondaria e spesso di infima importanza, tuttavia se ne fa cenno specifico in nota con l'indicazione dei relativi dati di superficie e produzione.

Per le coltivazioni dal n. 17 al n. 36, cioè per le patate e per tutti gli ortaggi, è da notare che esse possono essere coltivate sia in *pieno campo* che in *orti industriali*. Non si pone alcuna nota se sono in pieno campo, si fanno annotazioni specifiche ai piedi del quadro se sono, in tutto o in parte, in orti industriali.

*Le produzioni di foraggio sono espresse in quintali di fieno normale* (v. avvertenza n. 34).

**28. Orti familiari\* - Fiori\* - Coltivazioni ornamentali e per fronda verde\* - Piante ornamentali\* - Vivai\*.** — Per gli orti familiari (n. 37), per i fiori (n. 38 e 39), per le coltivazioni ornamentali e per fronda verde (n. 40), per le piante ornamentali (n. 69) e per i vivai (n. 72), la produzione è indicata in *valore* (migliaia di lire).

**29. Coltivazioni legnose.** — Per ogni coltivazione legnosa si riporta: in a) la superficie, in b) il numero medio di piante per ettaro.

Gli altri prodotti delle coltivazioni legnose (legna da ardere, da carta, da pali, ecc.) che non possono trovare indicazione nelle colonne del quadro, vengono annotate ai piedi del quadro stesso, con una chiamata alle coll. 11 e 12.

**30. \* Produzione totale in base al rendimento unitario medio del sessennio 1923-'28** (coll. 9 e 11). — La produzione totale per il sessennio 1923-'28 (base di riferimento per i confronti catastali) è stata ottenuta applicando la produzione media unitaria rilevata pel sessennio detto, all'unica superficie di sicuro accertamento, che è quella del 1929. Ciò si è reso necessario per diverse considerazioni e, specialmente, per la incertezza e inesattezza delle superfici rilevate dalle statistiche agrarie nei singoli anni dal 1923 al 1928, nonché per il mancato riguardo che spesso ebbero le variazioni di superficie in dipendenza delle frequenti modificazioni delle circoscrizioni amministrative comunali e provinciali.

*È da tenere presente che nelle tavole II (Provincia, Regioni e Zone agrarie) le cifre relative alle produzioni totali talvolta non corrispondono esattamente al prodotto della superficie per le rispettive produzioni unitarie, figurando, queste ultime, arrotondate al decimo.*

*Le suddette produzioni totali rappresentano, invece, esattamente la somma delle corrispondenti cifre di produzione totale dei Comuni componenti le Zone, delle Zone componenti le Regioni, delle Regioni componenti la Provincia.*

**31. Nelle tare, riposi, incolti, ecc.\*** (n. 48 dell'elenco). — Le cifre della produzione (indicate nelle coll. 9 e 10) si riferiscono alla produzione accessoria di foraggio, specificata nel quadro VII col. 4, A.

**QUADRO VI.**

\* *Produzione totale in base al rendimento unitario medio del sessennio 1923-'28* (col. 5) (v. avvertenza n. 30).

**32. Cereali.** — Nel quadro le superfici e le produzioni dei cereali vengono considerate analiticamente per le qualità del seminativo nelle quali la coltivazione è praticata: semplici, con piante legnose, sotto le colture legnose specializzate.

**33. Cereali minori\*.** — Comprendono la segale, l'orzo, l'avena e gli eventuali cereali di cui al n. 9 del quadro V.

**QUADRO VII.**

**34.** Nel quadro vengono indicate le produzioni foraggiere in quintali di *fieno normale* (\*) (equivalente di fieno di buon prato naturale, polifita, asciutto).

**RAPPORTI FRA CATASTO AGRARIO E CATASTO FORESTALE.**

**Rilevazioni di superficie.** — La ripartizione della superficie territoriale fra produttiva (agraria e forestale) ed improduttiva, e di quella produttiva fra le varie qualità di coltura (v. par. 5), è stata considerata con uniformità di criteri da ambedue i Catasti, con metodo, però, non in ogni parte coincidente.

Il Catasto agrario ha proceduto in parte per aggiornamento del Catasto agrario 1910, appoggiandosi, ove esisteva, al nuovo Catasto geometrico, ed in parte per rilevazione diretta (per «sezioni» di Comune mediante ripartizione oculare della superficie); il Catasto forestale, invece, ha sempre proceduto per rilevazione diretta.

Inoltre, il Catasto agrario doveva compiere, come ha compiuto, i suoi accertamenti in breve tempo, contemporaneamente in tutto il Regno, con riferimento all'anno 1929, mentre i lavori del Catasto forestale richiederanno ancora diversi anni per essere completati, e conseguentemente i suoi dati di superficie sono riferiti all'anno nel quale hanno avuto, od avranno, luogo le relative rilevazioni.

La diversità per i due Catasti, tanto nel metodo, quanto nella data di riferimento dei risultati, nonché le differenti finalità della duplice catastazione, e lo stesso grado di approssimazione proprio dei procedimenti seguiti (affidati, inoltre, ad operatori differenti), fanno sì che possono verificarsi differenze nei dati di superficie assunti dall'uno e dall'altro Catasto, sia per le singole qualità di coltura, sia per il loro complesso. Il che era stato previsto e disciplinato colle istruzioni dell'Istituto, relative alle due catastazioni.

**Rilevazioni di produzione.** — Sono di competenza del Catasto agrario quelle riguardanti:

a) tutti i prodotti (anche legnosi) dei seminativi, delle colture legnose specializzate e delle piante legnose sparse nelle qualità di coltura semplici (seminativi, prati, prati-pascoli, pascoli permanenti e incolti produttivi);

b) i prodotti non legnosi dei prati, prati-pascoli, pascoli permanenti e degli incolti produttivi;

c) la produzione di castagne, di foraggio e di strame, proveniente dai boschi (3); come pure quella della foglia di gelso e della frutta di piante legnose agrarie, eventualmente esistenti nei boschi.

Sono di competenza del Catasto forestale le rilevazioni riguardanti:

a') tutti i prodotti (legnosi, non legnosi ed accessori) dei boschi;

b') la produzione legnosa dei prati, prati-pascoli e pascoli permanenti, con piante legnose, e quella degli incolti produttivi con piante legnose ed a prevalente produzione legnosa;

c') l'importanza, agli effetti del pascolo, dei terreni di cui in a') e b').

(1) Cfr. ISTITUTO CENTRALE DI STATISTICA - *Reperto IV (Catasto agrario)* - Circolari n. 65 e n. 66 del 5 maggio 1930-VIII.

(2) Le percentuali riportate nelle note di cui alle coll. 11 e 12 del quadro V (produzioni totali sessennio 1923-'28 e 1929) sono state ricavate, per semplicità di calcolo, dalle produzioni totali del sessennio 1923-'28.

(3) La rilevazione della produzione delle castagne e del foraggio, proveniente dai boschi, è comune ai due Catasti, secondo i criteri propr di ciascuna catastazione (v. tavole ed « Avvertenze alle tavole » nei rispettivi fascicoli).



Segue Riassunto della provincia di COSENZA

Tav. I.

Table with columns: COMUNI, ZONE E REGIONI AGRARIE, REPARTIZIONE DELLA SUPERFICIE AGRARIA E FORESTALE (SEMINEVATI, PRATI, COLTURE, BOSCHI, INCOLTI), SUPERFICIE (AGRARIA, IMPRODUTTIVA, TERRITORIALE), POPOLAZIONE (PRESENTE, RESIDENTE). Includes sub-sections for Zona agraria XVI, XVII, XVIII, XIX, and XX.

CIFRE PROPORZIONALI

a: percentuali sulla Regione - b: percentuali sulla Provincia

Table with columns: a, b, a, b, a, b, a, b, a, b, a, b, a, b, a, b, a, b, a, b, a, b. Rows represent various agricultural zones and regions.







Provincia di COSENZA

Tav. II.

I. - Dati generali

Table I: General data including population, distribution of municipalities, agricultural enterprises, and livestock statistics for 1931.

II. - Superficie per qualità di coltura

Table II: Surface area by quality of cultivation, listing various crop types and their respective areas in hectares.

III. - Ripartizione superficie seminativi

Table III: Distribution of sown area, detailing the breakdown of cultivated land into different agricultural uses.

IV. - Superficie e densità delle colture legnose (\*)

Table IV: Surface area and density of woody crops, providing data on the number of plants per hectare for various species.

V. - Superficie e produzione delle singole coltivazioni - Densità delle coltivazioni legnose

Table V: Surface area and production of individual crops, including detailed data on yield and plant density for numerous agricultural products.

Footnote section containing detailed notes and explanations for the data presented in the tables, including references to specific agricultural practices and regional conditions.

VI. - Produzione dei cereali

Table VI: Production of cereals, showing yield data for various grain crops like wheat, rice, and other cereals.

VII. - Produzione dei foraggi

Table VII: Production of forage, detailing the output of various types of feed crops used in agriculture.

Final footnote at the bottom of the page, likely providing additional context or references for the data.







Zona agraria IX. - MONTANA DI SAN GIOVANNI IN FIORE

Tav. II.

I. - Dati generali

REGIONE AGRARIA DI MONTAGNA

Table I: General data. Columns include 1. Popolazione (Presente, Residente), 2. Distribuzione dei Comuni, 3. Popolazione agricola, 4. Aziende agricole, 5. Bestiame.

II. - Superficie per qualità di coltura

Table II: Surface by quality of cultivation. Columns: Qualità di coltura, Qualità di coltura (semplici, con piante legnose), totale.

III. - Ripartizione superficie seminativi

Table III: Distribution of sown surface. Columns: Coltivazioni, Superficie integrante, Superficie ripetuta, totale.

IV. - Superficie e densità delle colture legnose (\*)

Table IV: Surface and density of leguminous crops. Columns: Coltivazioni, Superficie integrante (pura, mista), Superficie ripetuta (promiscua, piante nelle tare e sparse).

V. - Superficie e produzione delle singole coltivazioni - Densità delle coltivazioni legnose

Table V: Surface and production of individual crops. Columns: Qualità di coltura, Superficie (integrante, ripetuta), Produzione (media per ettaro, totale in base al rendim. unit.), Densità delle coltivazioni legnose.

VI. - Produzione dei cereali

Table VI: Production of cereals. Columns: Coltivazioni, Superficie complessiva, Produzione (media per ettaro, totale in base al rendim. unit.).

VII. - Produzione dei foraggi

Table VII: Production of forage. Columns: Coltivazioni, Prod. Tot., Produzione Accessoria, Prod. Tot. (1923-28, 1929).



Zona agraria X. - MONTANA DI MORMANNO

Tav. II.

I. - Dati generali

REGIONE AGRARIA DI MONTAGNA

Table I: General data including population (1. Popolazione), distribution of municipalities (2. Distribuzione dei Comuni), agricultural population (3. Popolazione agricola), agricultural enterprises (4. Aziende agricole), and livestock (5. Bestiame).

II. - Superficie per qualità di coltura

III. - Ripartizione superficie seminativi

IV. - Superficie e densità delle colture legnose (\*)

Table II: Surface area by quality of cultivation, showing categories like Seminativi, Prati permanenti, etc.

Table III: Distribution of surface area for arable land, categorized by crop type (Cereali, Industriali, etc.).

Table IV: Surface area and density of woody crops, including viticulture, olive groves, and other trees.

V. - Superficie e produzione delle singole coltivazioni - Densità delle coltivazioni legnose

Table V: Detailed data on surface area and production of individual crops, including cereals, legumes, and woody crops.

VI. - Produzione dei cereali

VII. - Produzione dei foraggi

Table VI: Production of cereals, showing yield per hectare and total production for various crop types.

Table VII: Production of forage, detailing the production of various types of feed crops.

(\*) Vedi « Avvertenze alle tavole »: pag. 1.



Zona agraria XII. - COLLINARE DI MONTALTO UFFUGO

Tav. II.

I. - Dati generali

REGIONE AGRARIA DI COLLINA

Table I: Dati generali. Columns: 1. Popolazione (Censim. 21-IV-1931-IX), 2. Distribuzione dei Comuni (Censim. 21-IV-1931-IX), 3. Popolazione agricola (\*), 4. Aziende agricole (\*), 5. Bestiame (\*).

II. - Superficie per qualità di coltura

III. - Ripartizione superficie seminativi

IV. - Superficie e densità delle colture legnose (\*)

Table II: Superficie per qualità di coltura. Columns: Qualità di coltura, Qualità di coltura (semplici, con piante legnose), Superficie (ettari).

Table III: Ripartizione superficie seminativi. Columns: Coltivazioni, Superficie integrante, Superficie ripartita (nel seminativi, nelle colt. legn. spec., totale).

Table IV: Superficie e densità delle colture legnose (\*). Columns: Coltivazioni, Superficie integrante (pura, prevalente, totale, secondaria), Superficie ripartita (promiscua, piante nelle tare e sparse).

V. - Superficie e produzione delle singole coltivazioni - Densità delle coltivazioni legnose

Table V: Superficie e produzione delle singole coltivazioni. Columns: N. elenco coltivaz., Qualità di coltura, Superficie (integrante, ripartita), Produzione (media per ettaro, totale in base al rendim. unit.), Qualità di coltura, Superficie (integrante, ripartita), Produzione (media per ha. sulla superf. integr. a colt. pura, totale).

VI. - Produzione dei cereali

VII. - Produzione dei foraggi

Table VI: Produzione dei cereali. Columns: Coltivazioni, Superficie complessiva (ettari), Produzione (media per ettaro, totale in base al rendim. unit.).

Table VII: Produzione dei foraggi. Columns: Coltivazioni, Produzione (media per ettaro, totale), Produzione accessoria (media, totale).

(\*) Vedi « Avvertenze alle tavole »: pag. 1.







Zona agraria XV. - COLLINARE DI ORIOLO

Tav. II.

I. - Dati generali

REGIONE AGRARIA DI COLLINA

Table with 5 main columns: 1. Popolazione, 2. Distribuzione dei comuni, 3. Popolazione agricola, 4. Aziende agricole, 5. Bestiame. Includes sub-headers like 'Presente', 'Residente', 'Comuni fino a', 'Posiz. profess.', 'Fam. capo famiglia', 'Com. componenti', 'Classi di ampiezza', 'Num. Superf. ha.', 'Sistema di conduz.', 'Bovini N.', 'Equini', 'Suini', 'Ovini', 'Caprini'.

II. - Superficie per qualità di coltura

Table with columns: QUALITÀ DI COLTURA, SUPERFICIE (ettari), Qualità di coltura (semplici, con piante legnose), totale. Rows include Seminativi, Prati permanenti, Pascoli permanenti, etc.

III. - Ripartizione superficie seminativi

Table with columns: COLTIVAZIONI, SUPERFICIE INTEGRANTE (ettari), SUPERF. RIPETUTA COLTIVAZIONI INTERCALARI (ettari), totale. Rows include Cereali, Coltiv. industriali, Altre coltivazioni, etc.

IV. - Superficie e densità delle colture legnose (\*)

Table with columns: COLTIVAZIONI, SUPERFICIE INTEGRANTE (a coltura specializzata pura, prevalente, mista, secondaria), SUPERFICIE RIPETUTA (a coltura promiscua, piante nelle tare e sparse). Rows include Viti, Olivi, Agrumi, etc.

V. - Superficie e produzione delle singole coltivazioni - Densità delle coltivazioni legnose

Large table with columns: N. elenco coltiva., QUALITÀ DI COLTURA, SUPERFICIE (ettari), PRODUZIONE (quintali), media per ettaro, totale in base al rendim. unit., etc. Rows include Seminativi (Frumento, Segale, Orzo, etc.) and Coltivazioni legnose (Viti, Olivi, etc.).

VI. - Produzione dei cereali

Table with columns: COLTIVAZIONI, SUPERFICIE complessiva (ettari), PRODUZIONE (q.) per ettaro, totale in base al rend. unit. Rows include Frumento, Riso, Cereali minori.

VII. - Produzione dei foraggi

Table with columns: COLTIVAZIONI, PROD. TOT. (media 1923-28, 1929), PROD. ACCESSORIA, PROD. TOT. (media 1923-28, 1929). Rows include Prati avvicendati, Id. anno d'imp., Erbai annuali, etc.

(\*) Vedi « Avvertenze alle tavole »: pag. 1.



Zona agraria XVI. - COLLINARE DI AMENDOLARA

Tav. II.

I. - Dati generali.

REGIONE AGRARIA DI COLLINA

Table I: Dati generali. Columns include: 1. Popolazione (Presente, Residente), 2. Distribuzione dei Comuni, 3. Popolazione agricola, 4. Aziende agricole, 5. Bestiame.

II. - Superficie per qualità di coltura

Table II: Superficie per qualità di coltura. Columns: QUALITÀ DI COLTURA, SUPERFICIE (ettrari) - semplici, con piante legnose, totale.

III. - Ripartizione superficie seminativa

Table III: Ripartizione superficie seminativa. Columns: COLTIVAZIONI, SUPERFICIE INTEGRANTE, SUPERF. RIPETUTA COLTIVAZIONI INTERCALARI.

IV. - Superficie e densità delle colture legnose (\*)

Table IV: Superficie e densità delle colture legnose. Columns: COLTIVAZIONI, SUPERFICIE INTEGRANTE (pura, prevalente, mista, secondaria), SUPERFICIE RIPETUTA.

V. - Superficie e produzione delle singole coltivazioni - Densità delle coltivazioni legnose

Table V: Superficie e produzione delle singole coltivazioni. Columns: QUALITÀ DI COLTURA, SUPERFICIE (integrante, ripetuta), PRODUZIONE (media per ettaro, totale in base al rendim. unit.), QUALITÀ DI COLTURA, SUPERFICIE (integrante, ripetuta), PRODUZIONE (media sulla superf. integ., totale).

VI. - Produzione dei cereali

Table VI: Produzione dei cereali. Columns: COLTIVAZIONI, SUPERFICIE complessiva, PRODUZIONE (media per ettaro, totale in base al rendim. unit.).

VII. - Produzione dei foraggi

Table VII: Produzione dei foraggi. Columns: COLTIVAZIONI, PROD. TOT. (1923-28, 1929).

(\*) Vedi « Avvertenze alle tavole »: pag. 1.



Zona agraria XVIII. - COLLINARE DI CARIATI

Tav. II.

I. - Dati generali

REGIONE AGRARIA DI COLLINA

Table I: Dati generali. Columns: 1. Popolazione (Presente, Residente), 2. Distribuzione dei Comuni, 3. Popolazione agricola, 4. Aziende agricole, 5. Bestiame.

II. - Superficie per qualità di coltura

III. - Ripartizione superficie seminativi

IV. - Superficie e densità delle colture legnose (\*)

Table II: Superficie per qualità di coltura. Columns: Qualità di coltura, Sempl. (ettari), Con piante legnose (ettari), Totale (ettari).

Table III: Ripartizione superficie seminativi. Columns: Coltivazioni, Superficie integrante (ettari), Superficie ripetuta (ettari), Totale (ettari).

Table IV: Superficie e densità delle colture legnose. Columns: Coltivazioni, Superficie integrante (ettari), Superficie ripetuta (ettari), Densità (n. medio piante per ha.).

V. - Superficie e produzione delle singole coltivazioni - Densità delle coltivazioni legnose

Table V: Superficie e produzione delle singole coltivazioni. Columns: Qualità di coltura, Superficie (ettari), Produzione (quintali), Densità (n. medio piante per ha.).

VI. - Produzione dei cereali

VII. - Produzione dei foraggi

Table VI: Produzione dei cereali. Columns: Coltivazioni, Superficie complessiva (ettari), Produzione (quintali).

Table VII: Produzione dei foraggi. Columns: Coltivazioni, Produzione (quintali), Produzione accessoria (quintali).

(\*) Vedi « Avvertenze alle tavole »: pag. 1.







Table I: Dati generali. Columns include: 1. Dati geografici, 2. Popolazione (Censim. 21-IV-1931-IX), 3. Popolazione agricola (\*), 4. Aziende agricole (\*), 5. Bestiame (\*).

II. - Superficie per qualità di coltura

III. - Ripartizione superficie seminativi

IV. - Superficie e densità delle colture legnose (\*)

Table II: Superficie per qualità di coltura. Columns: QUALITÀ DI COLTURA, QUALITÀ DI COLTURA (semplici, con piante legnose), totale.

Table III: Ripartizione superficie seminativi. Columns: COLTIVAZIONI, SUPERFICIE INTEGRANTE, nel seminativi, nelle colt. legn. spec., totale.

Table IV: Superficie e densità delle colture legnose (\*). Columns: COLTIVAZIONI, SUPERFICIE INTEGRANTE (pura, prevalente, mista), SUPERFICIE RIPETUTA (mista, secondaria, promiscua), pante nelle tare e sparse.

V. - Superficie e produzione delle singole coltivarioni - Densità delle coltivarioni legnose

Table V: Superficie e produzione delle singole coltivarioni - Densità delle coltivarioni legnose. Large table with columns for QUALITÀ DI COLTURA, SUPERFICIE (integrante, ripetuta), PRODUZIONE (media per ettaro, totale in base al rendim. unit.), and PRODUZIONE (media sulla superf. integ., totale).

VI. - Produzione dei cereali

VII. - Produzione dei foraggi

Table VI: Produzione dei cereali. Columns: COLTIVAZIONI, SUPERFICIE complessiva, PRODUZIONE (q.) per ettaro, totale in base al rendim. unit.

Table VII: Produzione dei foraggi. Columns: COLTIVAZIONI, PROD. TOT. (media 1923-'28, 1929), PROD. ACCESSORIA, PROD. TOT. (media 1923-'28, 1929).

(\*) Vedi « Avvertenze alle tavole »: pag. 1.



2. - CASTIGLIONE COSENTINO

REGIONE AGRARIA DI MONTAGNA

ZONA AGRARIA IX

Tav. III.

I. - Dati generali

MONTANA DI SAN GIOVANNI IN FIORE

Table with 5 main categories: 1. Dati geografici, 2. Popolazione, 3. Popolazione agricola, 4. Aziende agricole, 5. Bestiame. Includes sub-categories like Giacitura prev. del territ., Posizione geografica, Presente/Residente, Posiz. profess. Famiglie, Classi di ampiezza, and Bovini/Equini/Suini/Ovini/Caprini.

II. - Superficie per qualità di coltura

III. - Ripartizione superficie seminativi

IV. - Superficie e densità delle colture legnose (\*)

Table II: SUPERFICIE (ettari) per qualità di coltura. Columns: Qualità di coltura, Qualità di coltura (semplice, con piante legnose), totale. Rows: 1. Seminativi, 2. Prati permanenti, 3. Prati-pascoli perm., 4. Pascoli permanenti, 5. Colture legnose specializzate, 6. Boschi (compresi i castagneti da frutto), 7. Incolti produttivi, 8. Superficie improduttiva, 9. Superficie ferrit-viale.

Table III: SUPERF. RIPETUTA COLTIVAZIONI INTERCALARI (ettari) and SUPERF. INTEGRANTE (ettari). Columns: COLTIVAZIONI, SUPERF. RIPETUTA, SUPERF. INTEGRANTE, totale. Rows: 1. Cereali, 2. Coltiv. industriali, 3. Altre coltivazioni, 4. Foraggere, 5. Riposi con o senza pasco, 6. Orti stabili, risale stab., ecc.

Table IV: SUPERFICIE INTEGRANTE e SUPERFICIE RIPETUTA. Columns: COLTIVAZIONI, a coltura specializzata (pura, prevalente), a coltura promiscua, piante nelle tare e sparse. Rows: 1. Viti, 2. Sostegni viti, 3. Olivi, 4. Agrumi, 5. Gelci, 6. Fruttiferi, 7. Altre, 8. Vivali, canneti, ecc.

V. - Superficie e produzione delle singole coltivazioni - Densità delle coltivazioni legnose

Table V: Detailed production and surface data. Columns: QUALITÀ DI COLTURA E COLTIVAZIONI, SUPERFICIE (Integrante, ripetuta), PRODUZIONE (media per ettaro, totale in base al rendim. unit.). Includes sub-sections for Seminativi and Colture legnose.

VI. - Produzione dei cereali

VII. - Produzione dei foraggi

Table VI: Produzione dei cereali. Columns: COLTIVAZIONI, SUPERFICIE complessiva, PRODUZIONE (media per ettaro, totale in base al rendim. unit.). Rows: 1. Frumento, 2. Riso, 3. Granoturco, 4. Cereali minori.

Table VII: Produzione dei foraggi. Columns: COLTIVAZIONI, PROD. TOT., PROD. ACCESSORIA. Includes rows for Prati avvicendati, Id. anno d'imp., Erbai annuali, Id. intercalari, Prati permanenti, Prati-pascoli permanenti, Pascoli permanenti.

(\*) Vedi « Avvertenze alle tavole » : pag. 1.

3. - CÈLICO

REGIONE AGRARIA DI MONTAGNA

ZONA AGRARIA IX

Tav. III.

I. - Dati generali

MONTANA DI SAN GIOVANNI IN FIORE

Table with 5 main columns: 1. Dati geografici, 2. Popolazione, 3. Popolazione agricola, 4. Aziende agricole, 5. Bestiame. Includes geographical coordinates, population statistics, agricultural households, and livestock counts.

II. - Superficie per qualità di coltura

III. - Ripartizione superficie seminativi

IV. - Superficie e densità delle colture legnose (\*)

Table II: Surface area by quality of cultivation. Columns: Qualità di coltura, Qualità di coltura (semplici, con piante legnose), Superficie (ettari), Totale.

Table III: Distribution of cultivated area. Columns: Coltivazioni, Superficie integrante, Superficie ripetuta intercalari, Totale.

Table IV: Surface area and density of woody crops. Columns: Coltivazioni, Superficie integrante (pura, prevalente, mista, secondaria), Superficie ripetuta (promiscua, piante nelle tare e sparse).

V. - Superficie e produzione delle singole coltivazioni - Densità delle coltivazioni legnose

Table V: Detailed data on surface area and production of individual crops. Includes columns for quality of cultivation, surface area, production (quintals), and density of woody crops.

VI. - Produzione dei cereali

VII. - Produzione dei foraggi

Table VI: Cereal production. Columns: Coltivazioni, Superficie complessiva, Produzione (media per ettaro, totale in base al rend. unit.).

Table VII: Forage production. Columns: Coltivazioni, Prod. Tot., Produz. Accessoria, Prod. Tot. (In quintali di fieno normale).

(\*) Vedi « Avvertenze alle tavole »: pag. 1.

4. - LUZZI

REGIONE AGRARIA DI MONTAGNA

ZONA AGRARIA IX

Tav. III.

I. - Dati generali

MONTANA DI SAN GIOVANNI IN FIORE

Table with 5 main columns: 1. Dati geografici, 2. Popolazione, 3. Popolazione agricola, 4. Aziende agricole, 5. Bestiame. Includes geographical coordinates, population statistics, agricultural holdings, and livestock counts.

II. - Superficie per qualità di coltura

III. - Ripartizione superficie seminativi

IV. - Superficie e densità delle colture legnose (\*)

Table showing surface area by quality of cultivation, with columns for quality, simple and complex surfaces, and total area.

Table showing the distribution of sown surface, with columns for cultivation types and total area.

Table showing surface area and density of woody crops, with columns for cultivation types and density metrics.

V. - Superficie e produzione delle singole coltivazioni - Densità delle coltivazioni legnose

Large table detailing surface area and production for individual crops, including cereals, legumes, and woody crops, with multiple columns for production metrics and density.

VI. - Produzione dei cereali

VII. - Produzione dei foraggi

Table showing the production of cereals, with columns for cultivation types and production quantities.

Table showing the production of forage, with columns for cultivation types and production quantities.

(\*) Vedi « Avvertenze alle tavole »: pag. 1



5. ROSE

REGIONE AGRARIA DI MONTAGNA

ZONA AGRARIA IX

Tav. III.

I. - Dati generali

MONTANA DI SAN GIOVANNI IN FIORE

Table with 5 main columns: 1. Dati geografici, 2. Popolazione, 3. Popolazione agricola, 4. Aziende agricole, 5. Bestiame. Includes geographical coordinates, population statistics, agricultural land details, and livestock counts.

II. - Superficie per qualità di coltura

III. - Ripartizione superficie seminativi

VI. - Superficie e densità delle colture legnose (\*)

Table showing agricultural surface area by quality (Semminativi, Prati permanenti, etc.) with columns for quality, simple surface, surface with leguminous plants, and total.

Table showing the distribution of sown surface (Cultiv. avvicendate, Cultiv. industriali, etc.) with columns for cultivation type, sown surface, and total.

Table showing surface and density of woody crops (Viti, Oliveti, Agrumi, etc.) with columns for cultivation type, pure surface, mixed surface, and total.

V. - Superficie e produzione delle singole coltivazioni - Densità delle coltivazioni legnose

Large table with multiple columns detailing the surface and production of individual crops (Frumento, Segale, Orzo, etc.) and woody crops (Viti, Oliveti, etc.).

VI. - Produzione dei cereali

VII. - Produzione del foraggio

Table showing the production of cereals (Frumento, Riso, Granoturco, etc.) with columns for cultivation type, surface, and production.

Table showing the production of forage (Prati avvicendati, Prati permanenti, etc.) with columns for cultivation type, surface, and production.

(\*) Vedi « Avvertenze alle tavole »: pag. 1.

6. - SAN GIOVANNI IN FIORE

REGIONE AGRARIA DI MONTAGNA

ZONA AGRARIA IX

Tav. II.

I. - Dati generali

MONTANA DI SAN GIOVANNI IN FIORE

Table with 5 main sections: 1. Dati geografici, 2. Popolazione (Censim. 21-IV-1931-IX), 3. Popolazione agricola (\*), 4. Aziende agricole (\*), 5. Bestiame (\*). Includes geographical data, population statistics, and livestock counts.

II. - Superficie per qualità di coltura

III. - Ripartizione superficie seminativi

IV. - Superficie e densità delle colture legnose (\*)

Table II: Superficie per qualità di coltura. Columns include Quality of Cultivation and Surface Area (ettari).

Table III: Ripartizione superficie seminativi. Columns include Cultivations and Surface Area (ettari).

Table IV: Superficie e densità delle colture legnose (\*). Columns include Cultivations, Surface Area, and Density (plants/ha).

V. - Superficie e produzione delle singole coltivazioni - Densità delle coltivazioni legnose

Table V: Superficie e produzione delle singole coltivazioni. Large table with columns for Quality of Cultivation, Surface Area, and Production (quintali).

(\*) Nel frutteto - (1) Prevalenza, fave e piselli. - (2) Erba medica, Irrigui. - (3) Trifoglio inc. ed orzo. - (4) Erbai annuali nelle colt. legn. specializz. - (5) Irrigui. - (6) 5,0% Uva per consumo diretto. - (7) 15,0% per salamoia, 15,0% essiccata. - (8) Altri prodotti da colture legnose, rispettivamente: nel sessennio 1923-28 e nell'anno 1929: legna da ardere, q. 2.493 e q. 3.140; castagne, q. 64 e q. 22; ghiande, q. 295 e q. 130. - (9) Strame 1923-28 q. 150; 1929, q. 580.

VI. - Produzione dei cereali

VII. - Produzione dei foraggi

Table VI: Produzione dei cereali. Columns include Cultivations and Production (quintali).

Table VII: Produzione dei foraggi. Columns include Cultivations and Production (quintali).

(\*) Vedi « Avvertenze alle tavole »: pag. 1.

7. - SAN PIETRO IN GUARANO

REGIONE AGRARIA DI MONTAGNA

ZONA AGRARIA IX

MONTANA DI SAN GIOVANNI IN FIORE

Tav. III.

I. - Dati generali

Table I: General data including geographical coordinates, population (total and agricultural), agricultural enterprises, and livestock inventory.

II. - Superficie per qualità di coltura

Table II: Surface area by quality of cultivation, categorized by type of cultivation and total area.

III. - Ripartizione superficie seminativi

Table III: Distribution of sown surface area, detailing agricultural crops and permanent crops.

IV. - Superficie e densità delle colture legnose (\*)

Table IV: Surface area and density of woody crops, including vineyards, olive groves, and orchards.

V. - Superficie e produzione delle singole coltivazioni - Densità delle coltivazioni legnose

Table V: Detailed table showing surface area and production for various crops, including cereals, legumes, and woody crops.

VII. - Produzione dei foraggi

Table VII: Production of forage crops, including hay and other feed crops, with production data and accessorial production.

(\*) Vedi « Avvertenze alle tavole »: pag. 1.



8. - SPEZZANO DELLA SILA

Tav. III.

I. - Dati generali

Table with 5 main sections: 1. Dati geografici, 2. Popolazione, 3. Popolazione agricola, 4. Aziende agricole, 5. Bestiame. Includes geographical data, population statistics, agricultural holdings, and livestock counts.

II. - Superficie per qualità di coltura

III. - Ripartizione superficie seminativi

IV. - Superficie e densità delle colture legnose (\*)

Table showing surface area by crop quality (QUALITÀ DI COLTURA) with columns for simple, wooded, and total area.

Table showing the distribution of surface area for arable crops (COLTIVAZIONI) categorized by crop type and total area.

Table showing surface area and density of woody crops (COLTIVAZIONI) including vineyards, olive groves, and other trees.

V. - Superfici e produzione delle singole coltivazioni - Densità delle coltivazioni legnose

Large table detailing the production and density of individual crops (COLTIVAZIONI), including cereals, legumes, and woody crops.

VI. - Produzione dei cereali

VII. - Produzione dei foraggi

Table showing the production of cereals (COLTIVAZIONI) with columns for crop type and total production.

Table showing the production of forage (COLTIVAZIONI) including hay and other feed crops.

(\*) Vedi « Avvertenze alle tavole » pag. 1.



10. - LAINO BRÜZIO

REGIONE AGRARIA DI MONTAGNA

ZONA AGRARIA X

Tav. III.

I. - Dati generali

MONTANA DI MORMANNO

Table I: General data including population, agricultural population, agricultural enterprises, and livestock. Columns include population statistics, agricultural workforce, farm types, and animal counts.

II. - Superficie per qualità di coltura

III. - Ripartizione superficie seminativi

IV. - Superficie e densità delle colture legnose (\*)

Table II: Surface area by crop quality. Columns: Quality of crop, Simple, with leguminous plants, Total.

Table III: Distribution of sown surface. Columns: Cultivations, Surface area, Total.

Table IV: Surface area and density of woody crops. Columns: Cultivations, Surface area, Density, Total.

V. - Superficie e produzione delle singole coltivazioni - Densità delle coltivazioni legnose

Table V: Surface area and production of individual crops. Large table with multiple columns for crop types, surface area, and production.

VI. - Produzione dei cereali

VII. - Produzione dei foraggi

Table VI: Production of cereals. Columns: Cultivations, Production (q), Total.

Table VII: Production of forage. Columns: Cultivations, Production (q), Total.

(\*) Vedi « Avvertenze alle tavole »: pag. 1.



11. - LUNGRO

REGIONE AGRARIA DI MONTAGNA

Tav. III.

I. - Dati generali

ZONA AGRARIA X MONTANA DI MORMANNO

Table I: Dati generali. Columns include 1. Dati geografici, 2. Popolazione (Presente, Residente), 3. Popolazione agricola (\*), 4. Aziende agricole (\*), 5. Bestiame (\*).

II. - Superficie per qualità di coltura

Table II: Superficie per qualità di coltura. Columns: QUALITÀ DI COLTURA, SUPERFICIE (ettari) with sub-columns for semplici, con piante legnose, and totale.

III. - Ripartizione superficie seminativi

Table III: Ripartizione superficie seminativi. Columns: COLTIVAZIONI, SUPERFICIE INTEGRANTE, and SUPERF. RIPETUTA COLTIVAZIONI INTERCALARI.

IV. - Superficie e densità delle colture legnose (\*)

Table IV: Superficie e densità delle colture legnose (\*). Columns: COLTIVAZIONI, SUPERFICIE INTEGRANTE (pura, mista, secondaria), and SUPERFICIE RIPETUTA.

V. - Superficie e produzione delle singole coltivazioni - Densità delle coltivazioni legnose

Table V: Superficie e produzione delle singole coltivazioni - Densità delle coltivazioni legnose. Large table with multiple columns for cultivation types, surface area, and production (quintali).

VI. - Produzione dei cereali

Table VI: Produzione dei cereali. Columns: COLTIVAZIONI, SUPERFICIE complessiva, and PRODUZIONE (q.) with sub-columns for media per ettaro and totale in base al rend. unit.

VII. - Produzione dei foraggi

Table VII: Produzione dei foraggi. Columns: COLTIVAZIONI, PROD. TOT. (media 1923-'28, 1929), and PROD. ACCESSORIA.

(\*) Vedi « Avvertenze alle tavole »: pag. 1.

Tav. III.

1. Dati generali

Table with 5 main columns: 1. Dati geografici, 2. Popolazione, 3. Popolazione agricola, 4. Aziende agricole, 5. Bestiame. Includes geographical coordinates, population statistics, agricultural workforce, farm types, and livestock counts.

II. - Superficie per qualità di coltura

III. - Ripartizione superficie seminativi

IV. - Superficie e densità delle colture legnose (\*)

Table showing agricultural quality by type of cultivation (1-8) and total surface area in hectares.

Table showing the distribution of cultivated surface area by crop type (1-6) and total area.

Table showing surface area and density of woody crops (1-8), including detailed breakdowns of integrated and repeated surfaces.

V. - Superficie e produzione delle singole coltivazioni - Densità delle coltivazioni legnose

Large table detailing the surface area and production of individual crops (1-48), including cereals, legumes, and woody crops, with production data in quintals.

Footnote providing statistical details and clarifications for the data presented in Table V, including crop codes and production methods.

VI. - Produzione dei cereali

VII. - Produzione dei foraggi

Table VI: Production of cereals, showing surface area and production (quintals) for various crop types.

Table VII: Production of forage, showing surface area and production (quintals) for various types of forage crops.

(\*) Vedi « Avvertenze alle tavole »: pag. 1.

13. - MORMANNO

REGIONE AGRARIA DI MONTAGNA

ZONA AGRARIA X

Tav. III.

I. - Dati generali

MONTANA DI MORMANNO

Table I: General data including geographical coordinates, population, agricultural population, agricultural enterprises, and livestock statistics.

II. - Superficie per qualità di coltura

III. - Ripartizione superficie seminativi

IV. - Superficie e densità delle colture legnose (\*)

Table II: Surface area by quality of cultivation, showing simple and total areas for various crop types.

Table III: Distribution of sown surface, detailing permanent and temporary cultivation areas.

Table IV: Surface area and density of woody crops, including vineyards and orchards.

V. - Superficie e produzione delle singole coltivazioni - Densità delle coltivazioni legnose

Table V: Detailed production and density data for individual crops, including cereals and woody crops.

VI. - Produzione dei cereali

VII. - Produzione dei foraggi

Table VI: Cereal production data, showing yields for wheat, rice, and other grains.

Table VII: Forage production data, detailing yields for various types of forage crops.

(\*) Vedi « Avvertenze alle tavole »: pag. 1.



14. - PAPA SÌDERO

REGIONE AGRARIA DI MONTAGNA

ZONA AGRARIA X

MONTANA DI MORMANNO

Tav. III

I. - Dati generali

Table I: General data. Columns include 1. Dati geografici, 2. Popolazione, 3. Popolazione agricola, 4. Aziende agricole, 5. Bestiame.

II. - Superficie per qualità di coltura

Table II: Surface by quality of cultivation. Columns include Qualità di coltura, Superficie (ettari), and Totale.

III. - Ripartizione superficie seminativi

Table III: Distribution of sown surface. Columns include Coltivazioni, Superficie integrante, and Superficie ripetuta.

IV. - Superficie e densità delle colture legnose (\*)

Table IV: Surface and density of woody crops. Columns include Coltivazioni, Superficie integrante, and Superficie ripetuta.

V. - Superficie e produzione delle singole coltivazioni - Densità delle coltivazioni legnose

Table V: Surface and production of individual crops. Large table with multiple columns for cultivation types, surface, and production.

VI. - Produzione dei cereali

Table VI: Production of cereals. Columns include Coltivazioni, Superficie complessiva, and Produzione (q).

VII. - Produzione dei foraggi

Table VII: Production of forage. Columns include Coltivazioni, Prod. Tot., and Produzione Accessoria.

(\*) Vedi « Avvertenze alle tavole » pag. 1.

15. - SAN BASILE

REGIONE AGRARIA DI MONTAGNA

ZONA AGRARIA X

Tav. III.

I. - Dati generali

MONTANA DI MORMANNO

Table I: Dati generali. Includes geographical data, population (present and resident), agricultural holdings (classes and totals), and livestock (cattle, horses, pigs, sheep, goats).

II. - Superficie per qualità di coltura

III. - Ripartizione superficie seminativi

IV. - Superficie e densità delle colture legnose (\*)

Table II: Superficie per qualità di coltura. Columns: Qualità di coltura, Qualità di coltura (semplici, con piante legnose, totale).

Table III: Ripartizione superficie seminativi. Columns: Coltivazioni, Superficie integrante, Superficie ripetuta, Totale.

Table IV: Superficie e densità delle colture legnose. Columns: Coltivazioni, Superficie integrante (pura, mista), Superficie ripetuta, Densità.

V. - Superficie e produzione delle singole coltivazioni - Densità delle coltivazioni legnose

Table V: Superficie e produzione delle singole coltivazioni. Large table with columns for quality of cultivation, surface area, and production for various crops like wheat, corn, and legumes.

VI. - Produzione dei cereali

VII. - Produzione dei foraggi

Table VI: Produzione dei cereali. Columns: Coltivazioni, Superficie complessiva, Produzione (media per ettaro, totale).

Table VII: Produzione dei foraggi. Columns: Coltivazioni, Prod. Tot., Produzione accessoria.

(\*) Vedi « Avvertenze alle tavole »: pag. 1.

16. - SAN DONATO DI NINEA

REGIONE AGRARIA DI MONTAGNA

ZONA AGRARIA X

Tav. III.

I. - Dati generali

MONTANA DI MORMANNO

Table I: General data including geographical coordinates, population (total and agricultural), agricultural enterprises, and livestock statistics.

II. - Superficie per qualità di coltura

Table II: Surface area by quality of cultivation, categorized by crop type and quality.

III. - Ripartizione superficie seminativi

Table III: Distribution of sown surface area, showing different types of crops and their respective areas.

IV. - Superficie e densità delle colture legnose (\*)

Table IV: Surface area and density of woody crops, including detailed breakdowns of various tree species.

V. - Superficie e produzione delle singole coltivazioni - Densità delle coltivazioni legnose

Table V: Surface area and production of individual crops, including density of woody crops. This is a large, detailed table with multiple columns for different crop types and their yields.

VI. - Produzione dei cereali

Table VI: Production of cereals, showing yields for various types of wheat, rice, and other grains.

VII. - Produzione dei foraggi

Table VII: Production of forage, detailing the yields of different types of hay and other feed crops.

(\*) Vedi « Avvertenze alle tavole »: pag. 1.



17. - SAN SOSTI

REGIONE AGRARIA MONTAGNA

ZONA AGRARIA X

MONTANA DI MORMANNO

Tav. III.

I. - Dati generali

Table I: General data including geographical coordinates, population (total and agricultural), agricultural enterprises, and livestock statistics.

II. - Superficie per qualità della coltura

Table II: Surface area by quality of cultivation, categorized by simple and complex qualities.

III. - Ripartizione superficie seminativi

Table III: Distribution of sown surface area by crop type and agricultural system.

IV. - Superficie e densità delle colture legnose (\*)

Table IV: Surface area and density of woody crops, including detailed breakdown by species and management type.

V. - Superficie e produzione delle singole coltivazioni - Densità delle coltivazioni legnose

Table V: Detailed data on surface area and production of individual crops, including woody crops, with production density and yield per hectare.

VI. - Produzione dei cereali

Table VI: Production of cereals, showing yield per hectare and total production for various crop types.

VII. - Produzione dei foraggi

Table VII: Production of forage, including yield per hectare and total production for different forage types.

(\*) Vedi Avvertenze alle tavole: pag. 1

18. - SANT'AGATA DI ÈSARO

REGIONE AGRARIA DI MONTAGNA

ZONA AGRARIA X

Tav. III.

I. - Dati generali

MONTANA DI MORMANNO

Table I: Dati generali. Columns include 1. Dati geografici, 2. Popolazione, 3. Popolazione agricola, 4. Aziende agricole, 5. Bestiame.

II. - Superficie per qualità di coltura

Table II: Superficie per qualità di coltura. Columns include Qualità di coltura, Superficie (ettari), and Totale.

III. - Ripartizione superficie seminativi

Table III: Ripartizione superficie seminativi. Columns include Coltivazioni, Superficie integrante, and Superficie ripetuta.

IV. - Superficie e densità delle colture legnose (\*)

Table IV: Superficie e densità delle colture legnose. Columns include Coltivazioni, Superficie integrante, and Superficie ripetuta.

V. - Superficie e produzione delle singole coltivazioni - Densità delle coltivazioni legnose

Table V: Superficie e produzione delle singole coltivazioni. Large table with multiple columns for quality of cultivation, surface area, and production.

VI. - Produzione dei cereali

Table VI: Produzione dei cereali. Columns include Coltivazioni, Superficie complessiva, and Produzione (q).

VII. - Produzione dei foraggi

Table VII: Produzione dei foraggi. Columns include Coltivazioni, Prod. Tot., and Prod. Accessoria.

(\*) Vedi « Avvertenze alle tavole »: pag. 1.

19. - SARACENA

REGIONE AGRARIA DI MONTAGNA

ZONA AGRARIA X

Tav. III.

I. - Dati generali

MONTANA DI MARMANNO

Table I: Dati generali. Columns include: 1. Dati geografici (Giacitura, Posizione geografica, Altimetria); 2. Popolazione (Presente, Residente); 3. Popolazione agricola (Posiz. profess., Famiglie, Componenti); 4. Aziende agricole (Classi di ampiezza, Num., Superf.); 5. Bestiame (Bovini, Equini, Suini, Ovini, Caprini).

II. - Superficie per qualità di coltura

Table II: Superficie per qualità di coltura. Columns: QUALITÀ DI COLTURA (1-8), SUPERFICIE (ettari) (semplici, con piante legnose, totale).

III. - Ripartizione superficie seminativi

Table III: Ripartizione superficie seminativi. Columns: COLTIVAZIONI (1-6), SUPERFICIE INVEGANANTE (ettari), SUPERF. RIPETUTA COLTIVAZIONI INTERCALARI (ettari).

IV. - Superficie e densità delle colture legnose (\*)

Table IV: Superficie e densità delle colture legnose. Columns: COLTIVAZIONI (1-8), SUPERFICIE INTEGRANTE (a coltura specializzata, pura, prevalente, mista, secondaria), SUPERFICIE RIPETUTA (a coltura promiscua, piante nelle tare e sparse).

V. - Superficie e produzione delle singole coltivarioni - Densità delle coltivarioni legnose

Table V: Superficie e produzione delle singole coltivarioni. Columns: N. elenco coltivarioni, QUALITÀ DI COLTURA, SUPERFICIE (ettari), PRODUZIONE (quintali) (media per ettaro, totale in base al rendim. unit.).

VII. - Produzione dei foraggi

Table VII: Produzione dei foraggi. Columns: COLTIVAZIONI, PROD. TOT. (media 1923-28, 1929), PROD. ACCESSORIA, PROD. TOT. (media 1923-28, 1929).

VI. - Produzione dei cereali

Table VI: Produzione dei cereali. Columns: COLTIVAZIONI, SUPERFICIE complessiva (ettari), PRODUZIONE (q.) (media per ettaro, totale in base al rendim. unit.).

(\*) Vedi « Avvertenze alle tavole »: pag. 1.



20. - APRIGLIANO

REGIONE AGRARIA DI COLLINA

ZONA AGRARIA XI

Tav. III.

I. - Dati generali.

COLLINARE DI COSENZA

Table I: Dati generali. Columns: 1. Dati geografici, 2. Popolazione, 3. Popolazione (\*), 4. Aziende agricole (\*), 5. Bestiame (\*).

II. - Superficie per qualità di coltura

III. - Ripartizione superficie seminativi

IV. - Superficie e densità delle colture legnose (\*)

Table II: Superficie per qualità di coltura. Columns: Qualità di coltura, Qualità di coltura (semplici, con piante legnose, totale).

Table III: Ripartizione superficie seminativi. Columns: Coltivazioni, Superficie integrante, nei seminativi, nelle colt. legn. spec., totale.

Table IV: Superficie e densità delle colture legnose (\*). Columns: Coltivazioni, Superficie integrante (pura, prevalente, totale), Superficie ripetuta (secondaria, promiscua, piante nelle tate e sparse).

V. - Superficie e produzione delle singole coltivazioni - Densità delle coltivazioni legnose

Table V: Superficie e produzione delle singole coltivazioni - Densità delle coltivazioni legnose. Columns: N. elenco coltivaz. (\*), Qualità di coltura, Superficie (integrante, ripetuta), Produzione (media per ettaro, totale in base al rendim. unit.), N. elenco coltivaz. (\*), Qualità di coltura, Superficie (integrante, ripetuta), Produzione (media per ha. sulla superf. integ. a colt. pura, totale).

VI. - Produzione dei cereali

VII. - Produzione dei foraggi

Table VI: Produzione dei cereali. Columns: Coltivazioni, Superficie complessiva (ettari), Produzione (q.) (media per ettaro, totale in base al rendim. unit.).

Table VII: Produzione dei foraggi. Columns: Coltivazioni, Prod. Tot. (media 1923-'28, 1929), Produz. Accessoria, Prod. Tot. (media 1923-'28, 1929).

(\*) Vedi « Avvertenze alle tavole »: pag. 1.

21. - CAROLEI

REGIONE AGRARIA DI COLLINA

ZONA AGRARIA XI

COLLINARE DI COSENZA

Tav. III.

I. - Dati generali

Table I: General data including population (1. Dati geografici, 2. Popolazione), agricultural population (3. Popolazione agricola), agricultural enterprises (4. Aziende agricole), and livestock (5. Bestiame).

II. - Superficie per qualità di coltura

III. - Ripartizione superficie seminativi

IV. - Superficie e densità delle colture legnose (\*)

Table II: Surface by quality of cultivation, showing simple and total surface for various crop types.

Table III: Distribution of sown surface, detailing cultivated areas for different crop categories.

Table IV: Surface and density of woody crops, including vineyards, olive groves, and other trees.

V. - Superficie e produzione delle singole coltivazioni - Densità delle coltivazioni legnose

Table V: Surface and production of individual crops, including detailed data on cereals, legumes, and woody crops.

VI. - Produzione dei cereali

VII. - Produzione dei foraggi

Table VI: Production of cereals, showing yield and total production for wheat, rice, and other grains.

Table VII: Production of forage, detailing the production of various types of hay and silage.

\* Vedi « Avvertenze alle tavole »: pag. 1.

22. - CASOLE BRUZIO

REGIONE AGRARIA DI COLLINA

Tav. III.

I. - Dati generali

ZONA AGRARIA XI  
COLLINARE DI COSENZA

Table with 5 main sections: 1. Dati geografici, 2. Popolazione (Censim. 21-IV-1931-IX), 3. Popolazione agricola (\*), 4. Aziende agricole (\*), 5. Bestiame (\*). Each section contains specific demographic and agricultural statistics.

II. - Superficie per qualità di coltura

Table showing land area (SUPERFICIE in ettari) categorized by quality of cultivation (QUALITÀ DI COLTURA) and type of land use.

III. - Ripartizione superficie seminativi

Table showing the distribution of sown area (SUPERFICIE RIPETUTA COLTIVAZIONI INTERCALARI) by crop type (COLTIVAZIONI).

IV. - Superficie e densità delle colture legnose (\*)

Table showing the surface area and density of woody crops (COLTIVAZIONI) categorized by type (e.g., vines, olives, citrus).

V. - Superficie e produzione delle singole coltivazioni - Densità delle coltivazioni legnose

Large table showing the surface area and production of individual crops (COLTIVAZIONI) and the density of woody crops. It includes data for various crop types and their yields.

VI. - Produzione dei cereali

Table showing the production of cereals (COLTIVAZIONI) categorized by type (wheat, rice, etc.) and their respective yields.

VII. - Produzione dei foraggi

Table showing the production of forage (COLTIVAZIONI) categorized by type and their respective yields.

(\*) Vedi « Avvertenze alle tavole »: pag. 1.



23. - CASTROLIBERO

REGIONE AGRARIA DI COLLINA

ZONA AGRARIA XI

Tav. II.

I. - Dati generali

COLLINARE DI COSENZA

Table I: General data including geographical data, population, agricultural population, agricultural enterprises, and livestock.

II. - Superficie per qualità di coltura

III. - Ripartizione superficie seminativi

IV. - Superficie e densità delle colture legnose (\*)

Table II: Surface area by quality of cultivation.

Table III: Distribution of surface area for arable land.

Table IV: Surface area and density of woody crops.

V. - Superficie e produzione delle singole coltivazioni - Densità delle coltivazioni legnose

Table V: Surface area and production of individual crops, including density of woody crops.

VI. - Produzione dei cereali

VII. - Produzione dei foraggi

Table VI: Production of cereals.

Table VII: Production of forage.

(\*) Vedi « Avvertenze alle tavole »: pag. 1.

24. - CELLARA

REGIONE AGRARIA DI COLLINA

ZONA AGRARIA XI

Tav. III.

I. - Dati generali

COLLINARE DI COSENZA

Table I: Dati generali. Columns: 1. Dati geografici, 2. Popolazione (Censim. 21-IV-1931-IX), 3. Popolazione agricola (\*), 4. Aziende agricole (\*), 5. Bestiame (\*).

II. - Superficie per qualità di coltura

III. - Ripartizione superficie seminativi

IV. - Superficie e densità delle colture legnose (\*)

Table II: Superficie per qualità di coltura. Columns: QUALITÀ DI COLTURA, SUPERFICIE (ettari), Qualità di coltura (semplici, con piante legnose, totale).

Table III: Ripartizione superficie seminativi. Columns: COLTIVAZIONI, SUPERFICIE INTEGRANTE (ettari), SUPERF. RIPETUTA COLTIVAZIONI INTERCALARI (ettari), totale.

Table IV: Superficie e densità delle colture legnose (\*). Columns: COLTIVAZIONI, SUPERFICIE INTEGRANTE (a coltura specializzata pura, prevalente, mista), SUPERFICIE RIPETUTA (a coltura promiscua, piante nelle tare sparse).

V. - Superficie e produzione delle singole coltivazioni - Densità delle coltivazioni legnose

Table V: Superficie e produzione delle singole coltivazioni - Densità delle coltivazioni legnose. Columns: QUALITÀ DI COLTURA, SUPERFICIE (ettari), PRODUZIONE (quintali), N. elenco coltivaz. (\*).

VI. - Produzione dei cereali

VII. - Produzione dei foraggi

Table VI: Produzione dei cereali. Columns: COLTIVAZIONI, SUPERFICIE complessiva (ettari), PRODUZIONE (q.) media per ettaro, totale in base al rend. unit.

Table VII: Produzione dei foraggi. Columns: COLTIVAZIONI, PROD. TOT. (1923-28, 1929), PROD. ACCESSORIA, PROD. TOT. (1923-28, 1929).

(\*) Vedi « Avvertenze alle tavole »: pag. 1.

25. - CERISANO

REGIONE AGRARIA DI COLLINA  
Tav. III.

ZONA AGRARIA XI  
COLLINARE DI COSENZA

I. - Dati generali

Table with 5 main columns: 1. Dati geografici, 2. Popolazione (Censim. 21-IV-1931-IX), 3. Popolazione agricola (\*), 4. Aziende agricole (\*), 5. Bestiame (\*). Includes data on area, population, farms, and livestock.

II. - Superficie per qualità di coltura

Table showing surface area by quality of cultivation. Columns: Qualità di coltura, Qualità di coltura (semplici, con piante legnose, totale), Superficie agraria e forestale, Superficie improduttiva, Superficie territoriale.

III. - Ripartizione superficie seminativi

Table showing distribution of sown surface. Columns: Coltivazioni, Superficie integrante, Superficie ripetuta, Superficie complessiva.

IV. - Superficie e densità delle colture legnose (\*)

Table showing surface and density of leguminous crops. Columns: Coltivazioni, Superficie integrante, Superficie ripetuta, Superficie complessiva.

V. - Superficie e produzione delle singole coltivazioni - Densità delle coltivazioni legnose

Large table showing surface and production of individual crops. Columns: Qualità di coltura, Superficie, Produzione (quintali), Densità delle coltivazioni legnose.

VI. - Produzione dei cereali

Table showing production of cereals. Columns: Coltivazioni, Superficie complessiva, Produzione (q.), media per ettaro, totale in base al rend. unit.

VII. - Produzione dei foraggi

Table showing production of forage. Columns: Coltivazioni, Prod. Tot., Produzione Accessoria, Prod. Tot.

(\*) Vedi « Avvertenze alle tavole »: pag. 1.



26. - COSENZA

REGIONE AGRARIA DI COLLINA

ZONA AGRARIA XI

Tav. III.

I. - Dati generali

COLLINARE DI COSENZA

Table I: Dati generali. Columns include: 1. Dati geografici, 2. Popolazione (Presente, Residente), 3. Popolazione agricola, 4. Aziende agricole (Classi di ampiezza, Superf. ha., Num. Superf. ha.), 5. Bestiame (Bovini, Equini, Suini, Ovini, Caprini).

II. - Superficie per qualità di coltura

III. - Ripartizione superficie seminativi

IV. - Superficie e densità delle colture legnose (\*)

Table II: Superficie per qualità di coltura. Columns: QUALITÀ DI COLTURA, Qualità di coltura (semplici, con piante legnose), totale.

Table III: Ripartizione superficie seminativi. Columns: COLTIVAZIONI, SUPERFICIE INTEGRANTE, nel seminativi, nelle colt. legn. spec., totale.

Table IV: Superficie e densità delle colture legnose. Columns: COLTIVAZIONI, SUPERFICIE INTEGRANTE (pura, prevalente, totale), SUPERFICIE RIPETUTA (mista, secondaria, promiscua, piante nelle tare e sparse).

V. - Superficie e produzione delle singole coltivazioni - Densità delle coltivazioni legnose

Table V: Superficie e produzione delle singole coltivazioni. Columns: N. elenco coltivaz., QUALITÀ DI COLTURA, SUPERFICIE (Integrante, ripetuta), PRODUZIONE (media per ettaro, totale in base al rendim. unit.), N. elenco coltivaz. (repeated).

VI. - Produzione dei cereali

VII. - Produzione dei foraggi

Table VI: Produzione dei cereali. Columns: COLTIVAZIONI, SUPERFICIE complessiva, PRODUZIONE (media per ettaro, totale in base al rendim. unit.).

Table VII: Produzione dei foraggi. Columns: COLTIVAZIONI, PROD. TOT. (1923-28, 1929), PROD. ACCESSORIA, PROD. TOT. (1923-28, 1929).

(\*) Vedi « Avvertenze alle tavole »: pag. 1.

27. - DIPIGNANO

REGIONE AGRARIA DI COLLINA

ZONA AGRARIA XI

COLLINARE DI COSENZA

Tav. III.

I. - Dati generali

Table I: Dati generali. Includes geographical data, population (2. Popolazione), agricultural population (3. Popolazione agricola), agricultural enterprises (4. Aziende agricole), and livestock (5. Bestiame).

II. - Superficie per qualità di coltura

III. - Ripartizione superficie seminativi

IV. - Superficie e densità delle colture legnose (\*)

Table II: Superficie per qualità di coltura. Columns: Qualità di coltura, Qualità di coltura (semplici, con piante legnose), totale.

Table III: Ripartizione superficie seminativi. Columns: Coltivazioni, Superficie integrante, nel seminativi, nelle colt. legn. spec., totale.

Table IV: Superficie e densità delle colture legnose. Columns: Coltivazioni, Superficie integrante (pura, prevalente, mista), Superficie ripetuta (secondaria, promiscua, piante nelle tare e sparse).

V. - Superficie e produzione delle singole coltivazioni - Densità delle coltivazioni legnose

Table V: Superficie e produzione delle singole coltivazioni. Large table with columns for quality of cultivation, surface area, and production (quintals) for various crops.

VI. - Produzione dei cereali

VII. - Produzione dei foraggi

Table VI: Produzione dei cereali. Columns: Coltivazioni, Superficie complessiva, Produzione (media per ettaro, totale in base al rend. unit.).

Table VII: Produzione dei foraggi. Columns: Coltivazioni, Prod. Tot. (1923-28, 1929), Prod. Accessoria, Prod. Tot. (1923-28, 1929).

(\*) Vedi « Avvertenze alle tavole »: pag. 1.

28. - DOMANICO

REGIONE AGRARIA DI COLLINA

ZONA AGRARIA XI

COLLINARE DI COSENZA

Tav. III.

I. - Dati generali

Table I: Dati generali. Includes population data (1. Dati geografici, 2. Popolazione), agricultural population (3. Popolazione agricola), agricultural enterprises (4. Aziende agricole), and livestock (5. Bestiame).

II. - Superficie per qualità di coltura

III. - Ripartizione superficie seminativi

IV. - Superficie e densità delle colture legnose (\*)

Table II: Superficie per qualità di coltura. Columns: Qualità di coltura, Qualità di coltura (semplici, con piante legnose, totale).

Table III: Ripartizione superficie seminativi. Columns: Coltivazioni, Superficie intraprese, nel seminativi, nelle colt. legn. spec., totale.

Table IV: Superficie e densità delle colture legnose. Columns: Coltivazioni, Superficie integrante (pura, prevalente, mista), Superficie ripetuta (a coltura promiscua, piante nelle tare e sparse).

V. - Superficie e produzione delle singole coltivazioni - Densità delle coltivazioni legnose

Table V: Superficie e produzione delle singole coltivazioni. Large table with columns for quality of cultivation, surface area, and production (media per ettaro, totale in base al rend. unit.).

VI. - Produzione dei cereali

VII. - Produzione dei foraggi

Table VI: Produzione dei cereali. Columns: Coltivazioni, Superficie complessiva, Produzione (media per ettaro, totale in base al rend. unit.).

Table VII: Produzione dei foraggi. Columns: Coltivazioni, Prod. tot., Produzione accessoria, Prod. tot.

(\*) Vedi « Avvertenze alle tavole »: pag. 1.



29. - FIGLINE VEGLIATURO

REGIONE AGRARIA DI COLLINA

ZONA AGRARIA XI

Tav. III.

I. - Dati generali

COLLINARE DI COSENZA

Table I: General data. Columns include: 1. Dati generali (Area, population, altitude), 2. Popolazione (Presente, Residente), 3. Popolazione agricola (Posiz. profess. capo famiglia, Famiglie, Componenti), 4. Aziende agricole (Classi di ampiezza, Num., Superf. ha., Sistema di conduz.), 5. Bestiame (Bovini, Equini, Suini, Ovini, Caprini).

II. - Superficie per qualità di coltura

Table II: Surface by quality of cultivation. Columns: QUALITÀ DI COLTURA, SUPERFICIE (ettari) - Qualità di coltura (semplici, con piante legnose), totale.

III. - Ripartizione superficie seminativi

Table III: Distribution of sown surface. Columns: COLTIVAZIONI, SUPERFICIE INTEGRANTE (ettari), SUPERF. RIPETUTA COLTIVAZIONI INTERCALARI (ettari) - nel seminativi, nelle colt. legn. spec., totale.

IV. - Superficie e densità delle colture legnose (\*)

Table IV: Surface and density of woody crops. Columns: COLTIVAZIONI, SUPERFICIE INTEGRANTE (a coltura specializzata - pura, prevalente, mista; a coltura promiscua), SUPERFICIE RIPETUTA (a coltura promiscua, piante nelle tare e sparse).

V. - Superficie e produzione delle singole coltivazioni - Densità delle coltivazioni legnose

Table V: Surface and production of individual crops. Columns: N. elenco coltivaz., QUALITÀ DI COLTURA E COLTIVAZIONI, SUPERFICIE (integrante, ripetuta), PRODUZIONE (quintali) - media per ettaro, totale in base al rendim. unit., Q. ALITÀ DI COLTURA E COLTIVAZIONI, SUPERFICIE (integrante, ripetuta), PRODUZIONE (quintali) - media per ha. sulla superf. integ., totale (relat. alle superf. di cui alle colt. 3+6+7+8).

(\*) Nel frutteto. - (1) Preval. fave e piselli. - (2) Erba medica, irrigui. - (3) Trifoglio incarnato. - (4) Erbai annuali nelle colt. legn. specializz. - (5) 5,0% uva per consumo diretto. - (6) 1,0% per salamoia, 1,0% essiccata. - (7) 60,0% essiccata. - (8) Altri prodotti da colture legnose, rispettiv. nel sessennio 1923-'28 e nell'anno 1929; legna da ardere q. 501 e q. 501, legname da lavoro, m. 23 e m. 23; castagne q. 186 e q. 81; ghiande q. 612 e q. 658.

VI. - Produzione dei cereali

Table VI: Production of cereals. Columns: COLTIVAZIONI, SUPERFICIE complessiva (ettari), PRODUZIONE (q.) - media per ettaro, totale in base al rend. unit.

VII. - Produzione dei foraggi

Table VII: Production of forage. Columns: COLTIVAZIONI, PROD. TOT. (media 1923-'28, 1929), PROD. ACCESSORIA, PROD. TOT. (media 1923-'28, 1929).

(\*) Vedi « Avvertenze alle tavole »: pag. 1.

30. - LAPPANO

REGIONE AGRARIA DI COLLINA

ZONA AGRARIA XI

Tav. III.

I. - Dati generali

COLLINARE DI COSENZA

Table I: Dati generali. Includes geographical data, population (2. Popolazione), agricultural population (3. Popolazione agricola), agricultural enterprises (4. Aziende agricole), and livestock (5. Bestiame).

II. - Superficie per qualità di coltura

III. - Ripartizione superficie seminativi

IV. - Superficie e densità delle colture legnose (\*)

Table II: Superficie per qualità di coltura. Columns: Qualità di coltura, Qualità di coltura (semplici, con piante legnose), totale.

Table III: Ripartizione superficie seminativi. Columns: Coltivazioni, Superficie integrante, Superficie ripetuta, totale.

Table IV: Superficie e densità delle colture legnose. Columns: Coltivazioni, Superficie integrante (pura, prevalente, mista), Superficie ripetuta (secondaria, promiscua, piante nelle tare e sparse).

V. - Superficie e produzione delle singole coltivazioni - Densità delle coltivazioni legnose

Table V: Superficie e produzione delle singole coltivazioni. Large table with columns for quality of cultivation, surface area, and production for various crops like wheat, rice, and legumes.

VI. - Produzione dei cereali

VII. - Produzione dei foraggi

Table VI: Produzione dei cereali. Columns: Coltivazioni, Superficie complessiva, Produzione (media per ettaro, totale in base al rendim. unit.).

Table VII: Produzione dei foraggi. Columns: Coltivazioni, Prod. Tot., Produzione accessoria, Prod. Tot.

(\*) Vedi « Avvertenze alle tavole »: pag. 1.

REGIONE AGRARIA DI COLLINA

31. - MARANO MARCHESATO

ZONA AGRARIA XI

Tav. III.

I. - Dati generali

COLLINARE DI COSENZA

Table I: General data including population, agricultural holdings, and livestock statistics.

II. - Superficie per qualità di coltura

Table II: Surface area by quality of cultivation, showing various crop types and their respective areas.

III. - Ripartizione superficie seminativi

Table III: Distribution of sown surface area, categorized by crop type and area.

IV. - Superficie delle colture legnose (\*)

Table IV: Surface area of woody crops, including vineyards, orchards, and other woody plantations.

V. - Superficie e produzione delle singole coltivazioni - Densità delle coltivazioni legnose

Table V: Detailed data on surface area and production of individual crops, including density of woody crops.

Footnote explaining symbols and units used in the table, such as (1) for average yield and (2) for specific crop types.

VI. - Produzione dei cereali

Table VI: Production of cereals, showing yield per hectare and total production for various grain types.

VII. - Produzione dei foraggi

Table VII: Production of forage, detailing the production of various types of hay and other feed crops.

(\*) Vedi « Avvertenze alle tavole »: pag. 1.



33. - MENDICINO

REGIONE AGRARIA DI COLLINA

ZONA AGRARIA XI

Tav. III.

I. - Dati generali

COLLINARE DI COSENZA

Table I: Dati generali. Columns include: 1. Dati geografici (Montagna, lat., long., altimetry); 2. Popolazione (Presente, Residente); 3. Popolazione agricola (posiz. profess., faml. glie, componenti); 4. Aziende agricole (classi di ampiezza, num., superf. ha.); 5. Bestiame (Bovini, Equini, Suini, Ovini, Caprini).

II. - Superficie per qualità di coltura

III. - Ripartizione superficie seminativi

IV. - Superficie e densità delle colture legnose (\*)

Table II: Superficie per qualità di coltura. Columns: QUALITÀ DI COLTURA, Qualità di coltura (semplici, con piante legnose), totale. Rows: 1. Seminativi, 2. Prati permanenti, 3. Prati-pascoli perm., 4. Pascoli permanenti, 5. Colture legnose specializzate, 6. Boschi, 7. Incolti produttivi, 8. Superficie improduttiva, 9. Superficie territoriale.

Table III: Ripartizione superficie seminativi. Columns: COLTIVAZIONI, SUPERFICIE INTEGRANTE, SUPERF. RIPETUTA. Rows: 1. Cereali, 2. Altre coltivazioni, 3. Foraggere, 4. Riposi, 5. Altre, 6. Orti stabili, ecc.

Table IV: Superficie e densità delle colture legnose. Columns: COLTIVAZIONI, SUPERFICIE INTEGRANTE (pura, prevalente, mista, secondaria), SUPERFICIE RIPETUTA (a coltura promiscua, piante nelle tare e sparse). Rows: 1. Viti, 2. Olivi, 3. Agrumi, 4. Gelsi, 5. Fruttiferi, 6. Piante ornament., 7. Altre, 8. Vivali, canneti, ecc.

V. - Superficie e produzione delle singole coltivazioni - Densità delle coltivazioni legnose

Table V: Superficie e produzione delle singole coltivazioni. Columns: N. elenco coltivazioni, QUALITÀ DI COLTURA, SUPERFICIE (integrante, ripetuta), PRODUZIONE (media per ettaro, totale in base al rendim. unit.), N. elenco coltivazioni. Rows: 1-48. Includes sub-sections for 'Seminativi' and 'Coltivazioni legnose'.

VI. - Produzione dei cereali

VII. - Produzione dei foraggi

Table VI: Produzione dei cereali. Columns: COLTIVAZIONI, SUPERFICIE complessiva (ettari), PRODUZIONE (q.) (media per ettaro, totale in base al rend. unit.). Rows: 1. Frumento, 2. Riso (risone), 3. Granoturco, 4. Cereali minori.

Table VII: Produzione dei foraggi. Columns: COLTIVAZIONI, PROD. TOT. (1923-28, 1929), PROD. ACCESSORIA, PROD. TOT. (1923-28, 1929). Rows: 1. Prati avvicendati, 2. Id. anno d'imp., 3. Erbai annuali, 4. Id. intercalari, 5. Prati permanenti, 6. Prati-pascoli permanenti, 7. Pascoli permanenti, 8. Produz. access. di foraggio.

(\*) Vedi le Avvertenze alle tavole pag. 1.



32. - MARANO PRINCIPATO

REGIONE AGRARIA DI COLLINA

ZONA AGRARIA XI

COLLINARE DI COSENZA

Tav. III.

L. - Dati generali

Table with 5 main columns: 1. Dati geografici, 2. Popolazione, 3. Popolazione agricola, 4. Aziende agricole, 5. Bestiame. Includes geographical data, population statistics, agricultural holdings, and livestock counts.

II. - Superficie per qualità di coltura

III. - Ripartizione superficie seminativi

IV. - Superficie e densità delle colture legnose (\*)

Table II: Superficie per qualità di coltura. Columns: Qualità di coltura, Qualità di coltura (semplici, con piante legnose, totale). Rows: 1. Seminativi, 2. Prati permanenti, etc.

Table III: Ripartizione superficie seminativi. Columns: Coltivazioni, Superficie integrante, Superficie ripetuta. Rows: 1. Cereali, 2. Coltiv. industriali, etc.

Table IV: Superficie e densità delle colture legnose. Columns: Coltivazioni, Superficie integrante (pura, prevalente, mista, secondaria), Superficie ripetuta. Rows: 1. Viti, 2. Sostegni vivi, etc.

V. - Superficie e produzione delle singole coltivazioni - Densità delle coltivazioni legnose

Table V: Superficie e produzione delle singole coltivazioni. Large table with multiple columns for quality of cultivation, surface area, and production (quintals) for various crops like wheat, rice, and legumes.

VI. - Produzione dei cereali

VII. - Produzione dei foraggi

Table VI: Produzione dei cereali. Columns: Coltivazioni, Superficie complessiva, Produzione (media per ettaro, totale in base al rend. unit.). Rows: 1. Frumento, 2. Riso, 3. Granoturco, etc.

Table VII: Produzione dei foraggi. Columns: Coltivazioni, Prot. Tot. (1923-28, 1929), Produz. Accessoria. Rows: 1. Prati avvicendati, 2. Id. anno d'imp., etc.

(\*) Vedi « Avvertenze alle tavole »: pag. 1.



35. - PEDACE

REGIONE AGRARIA DI COLLINA

ZONA AGRARIA XI

COLLINARE DI COSENZA

Tav. III.

I. - Dati generali

Table I: General data including geographical data, population, agricultural population, farms, and livestock.

II. - Superficie per qualità di coltura

Table II: Surface area by quality of cultivation, showing various types of crops and their total area.

III. - Ripartizione superficie seminativi

Table III: Distribution of sown surface, detailing different types of sown areas and their total.

IV. - Superficie e densità delle colture legnose (\*)

Table IV: Surface area and density of woody crops, including vineyards and orchards.

V. - Superficie e produzione delle singole coltivazioni - Densità delle coltivazioni legnose

Table V: Surface area and production of individual crops, including detailed data for various agricultural products.

VI. - Produzione dei cereali

Table VI: Production of cereals, showing yield and production data for different types of grain.

VII. - Produzione dei foraggi

Table VII: Production of forage, detailing the production of various types of feed crops.

(\*) Vedi « Avvertenze alle tavole »: pag. 1.

36. - PIANE CRATI

REGIONE AGRARIA DI COLLINA

ZONA AGRARIA XI

COLLINARE DI COSENZA

Tav. III.

I. - Dati generali

Table I: General data including geographical location, population (present and resident), agricultural population, farms, and livestock statistics.

II. - Superficie per qualità di coltura

III. - Ripartizione superficie seminativi

IV. - Superficie e densità delle colture legnose (\*)

Table II: Surface area by quality of cultivation, showing categories like sown, permanent, and uncultivated areas.

Table III: Distribution of sown surface, detailing various crops and their respective areas.

Table IV: Surface area and density of woody crops, including vineyards, olive groves, and orchards.

V. - Superficie e produzione delle singole coltivazioni - Densità delle coltivazioni legnose

Table V: Detailed data on surface area and production of individual crops, including cereals, legumes, and woody crops.

VI. - Produzione dei cereali

VII. - Produzione dei foraggi

Table VI: Production of cereals, showing yields for wheat, rice, and other grains.

Table VII: Production of forage, detailing yields for various types of hay and silage.

(\*) Vedi « Avvertenze alle tavole »: pag. 1.

I. - Dati generali

Table with 5 main sections: 1. Dati geografici, 2. Popolazione, 3. Popolazione agricola, 4. Aziende agricole, 5. Bestiame. Includes geographical data, population statistics, and agricultural assets.

II. - Superficie per qualità di coltura

Table showing surface area by quality of cultivation, including categories like seminativi, prati permanenti, pascoli permanenti, etc.

III. - Ripartizione superficie seminativi

Table detailing the distribution of cultivated surface area into different crops and types of cultivation.

IV. - Superficie e densità delle colture legnose (\*)

Table showing the surface area and density of woody crops, categorized by cultivation type and specific crop species.

V. - Superficie e produzione delle singole coltivazioni - Densità delle coltivazioni legnose

Large table detailing production and density for various crops, including cereals, legumes, and woody crops, with columns for surface area, yield, and density.

(\*) Nell'oliveto. — (\*) Preval. fave e piselli — (\*) Trifoglio incarnato. — (\*) Erbai annuali nelle colt. legn. specializ. — (\*) 2,5 % per salamoia, 2,5 % essiccata. — (\*) 70,0 % essiccata. — (\*) Altri prodotti da colture legnose, rispettiv. nel sessennio 1923-'28 e nell'anno 1929: legna da ardere, q. 7.994 e q. 8.500; castagne, q. 110 e q. 42; ghiande, q. 190 e q. 140. — (\*) Strame: 1923-'28, q. 80; 1929, q. 80.

VI. - Produzione dei cereali

Table showing the production of cereals, categorized by crop type and production year, including yield and area.

VII. - Produzione dei foraggi

Table showing the production of forage crops, including yield and area, and details on auxiliary production.

(\*) Vedi « Avvertenze alle tavole »: pag. 1.



38. - RENDE

REGIONE AGRARIA DI COLLINA

ZONA AGRARIA XI

COLLINARE DI COSENZA

Tav. III.

I. - Dati generali

Table I: General data. Columns include: 1. Dati geografici (Geographical data), 2. Popolazione (Population), 3. Popolazione agricola (Agricultural population), 4. Aziende agricole (Agricultural enterprises), 5. Bestiame (Livestock).

II. - Superficie per qualità di coltura

III. - Ripartizione superficie seminativi

IV. - Superficie e densità delle colture legnose (\*)

Table II: Surface by quality of cultivation. Columns: Qualità di coltura (Quality of cultivation), Superficie (etari) (Surface in hectares), including sub-columns for quality and total.

Table III: Distribution of sown surface. Columns: Coltivazioni (Cultivations), Superficie integrante (etari) (Integrating surface in hectares), Ripetuta (etari) (Repetitive surface in hectares), Total.

Table IV: Surface and density of woody crops. Columns: Coltivazioni (Cultivations), Superficie integrante (etari) (Integrating surface in hectares), Ripetuta (etari) (Repetitive surface in hectares), Densità (Density).

V. - Superficie e produzione delle singole coltivazioni - Densità delle coltivazioni legnose

Table V: Surface and production of individual cultivations - Density of woody cultivations. Large table with multiple columns for quality, surface, production, and density for various crops.

VI. - Produzione dei cereali

VII. - Produzione dei foraggi

Table VI: Production of cereals. Columns: Coltivazioni (Cultivations), Superficie complessiva (etari) (Total surface in hectares), Produzione (q.) (Production in quintals).

Table VII: Production of forage. Columns: Coltivazioni (Cultivations), Prod. Tot. (Prod. Tot.), Produz. Accessoria (Accessorial production).

(\*) Vedi « Avvertenze alle tavole »: pag. 1.

39. - ROVITO

REGIONE AGRARIA DI COLLINA

ZONA AGRARIA XI

Tav. III.

I. - Dati generali

COLLINARE DI COSENZA

Table I: Dati generali. Columns include: 1. Dati geografici, 2. Popolazione (Presente, Residente), 3. Popolazione agricola, 4. Aziende agricole, 5. Bestiame.

II. - Superficie per qualità di coltura

Table II: Superficie per qualità di coltura. Columns: QUALITÀ DI COLTURA, QUALITÀ DI COLTURA (semplici, con piante legnose), SUPERFICIE (ettari) (totale).

III. - Ripartizione superficie seminativi

Table III: Ripartizione superficie seminativi. Columns: COLTIVAZIONI, SUPERFICIE INTEGRANTE, SUPERF. RIPETUTA COLTIVAZIONI INTERCALARI, nelle colt. legn. spec., totale.

IV. - Superficie e densità delle colture legnose (\*)

Table IV: Superficie e densità delle colture legnose. Columns: COLTIVAZIONI, SUPERFICIE INTEGRANTE (pura, prevalente, mista), SUPERFICIE RIPETUTA (secondaria, a coltura promiscua, piante nelle tare e sparse).

V. - Superficie e produzione delle singole coltivazioni - Densità delle coltivazioni legnose

Table V: Superficie e produzione delle singole coltivazioni. Columns: N. elenco coltivaz., QUALITÀ DI COLTURA, SUPERFICIE (Integrante, ripetuta), PRODUZIONE (media per ettaro, totale in base al rendim. unitario), N. elenco coltivaz., QUALITÀ DI COLTURA, SUPERFICIE (Integrante, ripetuta), PRODUZIONE (media per ha. sulla superf. integ., totale).

VI. - Produzione dei cereali

Table VI: Produzione dei cereali. Columns: COLTIVAZIONI, SUPERFICIE complessiva, PRODUZIONE (q.) (media per ettaro, totale in base al rend. unit.).

VII. - Produzione dei foraggi

Table VII: Produzione dei foraggi. Columns: COLTIVAZIONI, PROD. TOT., PROD. ACCESSORIA, PROD. TOT.

(\*) Vedi « Avvertenze alle tavole »: pag. 1.

Table I: Dati generali. Columns include: 1. Dati geografici, 2. Popolazione (Censim. 21-IV-1931-IX), 3. Popolazione agricola (\*), 4. Aziende agricole (\*), 5. Bestiame (\*).

II. - Superficie per qualità di coltura

Table II: Superficie per qualità di coltura. Columns: QUALITÀ DI COLTURA, SUPERFICIE (ettari) - Qualità di coltura (semplici, con piante legnose, totale).

III. - Ripartizione superficie seminativi

Table III: Ripartizione superficie seminativi. Columns: COLTIVAZIONI, SUPERFICIE INTEGRANTE (ettari), nel seminativi, nelle colt. legn. spec., totale.

IV. - Superficie e densità delle colture legnose (\*)

Table IV: Superficie e densità delle colture legnose. Columns: COLTIVAZIONI, SUPERFICIE INTEGRANTE (a coltura specializzata pura, prevalente, mista, secondaria), SUPERFICIE RIPETUTA (a coltura promiscua, piante nelle tare e sparse).

V. - Superficie e produzione delle singole coltivazioni - Densità delle coltivazioni legnose

Table V: Superficie e produzione delle singole coltivazioni. Columns: N. elenco coltivaz. (\*), QUALITÀ DI COLTURA E COLTIVAZIONI, SUPERFICIE (integrante, ripetuta), PRODUZIONE (quintali) - media per ettaro, totale in base al rendim. unit.

VI. - Produzione dei cereali

Table VI: Produzione dei cereali. Columns: COLTIVAZIONI, SUPERFICIE complessiva (ettari), PRODUZIONE (q.) - media per ettaro, totale in base al rend. unit.

VII. - Produzione dei foraggi

Table VII: Produzione dei foraggi. Columns: COLTIVAZIONI, PROD. TOT. (media 1923-'28, 1929), PROD. ACCESSORIA, PROD. TOT. (media 1923-'28, 1929).

(\*) Vedi « Avvertenze alle tavole »: pag. 1.



41. - SERRA PEDACE

REGIONE AGRARIA DI COLLINA

ZONA AGRARIA XI

Tav. III.

I. - Dati generali

COLLINARE DI COSENZA

Table I: Dati generali. Columns: 1. Dati geografici, 2. Popolazione (Censim. 21-IV-1931-IX), 3. Popolazione agricola (\*), 4. Aziende agricole (\*), 5. Bestiame (\*).

II. - Superficie per qualità di coltura

Table II: Superficie per qualità di coltura. Columns: Qualità di coltura, Qualità di coltura (semplici, con piante legnose, totale).

III. - Ripartizione superficie seminativi

Table III: Ripartizione superficie seminativi. Columns: Coltivazioni, Superficie integrante, Superf. ripetuta coltivazioni intercalari.

IV. - Superficie e densità delle colture legnose (\*)

Table IV: Superficie e densità delle colture legnose. Columns: Coltivazioni, Superficie integrante (pura, prevalente, mista), Superficie ripetuta.

V. - Superficie e produzione delle singole coltivazioni - Densità delle coltivazioni legnose

Table V: Superficie e produzione delle singole coltivazioni. Columns: Qualità di coltura, Superficie (integrante, ripetuta), Produzione (media per ettaro, totale in base al rend. unit.).

VI. - Produzione dei cereali

Table VI: Produzione dei cereali. Columns: Coltivazioni, Superficie complessiva, Produzione (media per ettaro, totale in base al rend. unit.).

VII. - Produzione dei foraggi

Table VII: Produzione dei foraggi. Columns: Coltivazioni, Prod. Tot., Prod. Accessoria, Prod. Ott.

(\*) Vedi « Avvertenze alle tavole »: pag. 1.

42. - TRENTO

REGIONE AGRARIA DI COLLINA

ZONA AGRARIA XI

COLLINARE DI COSENZA

Tav. III.

I. - Dati generali

Table I: General data. Columns include: 1. Dati geografici (Geographical data), 2. Popolazione (Censim. 21-IV-1931-IX) (Population), 3. Popolazione agricola (\*) (Censim. 21-IV-1931-IX) (Agricultural population), 4. Aziende agricole (\*) (Censim. agr. 19-III-1930-VIII) (Agricultural enterprises), 5. Bestiame (\*) (Censim. agr. 19-III-1930-VIII) (Livestock).

II. - Superficie per qualità di coltura

Table II: Surface by quality of cultivation. Columns: QUALITÀ DI COLTURA (Quality of cultivation), SUPERFICIE (ettari) (Surface in hectares), split into 'Qualità di coltura' (Quality of cultivation) and 'totale' (total).

III. - Ripartizione superficie seminativi

Table III: Distribution of sown surface. Columns: COLTIVAZIONI (Cultivations), SUPERFICIE INTEGRANTE (ettari) (Integrating surface in hectares), and SUPERF. RIPETUTA COLTIVAZIONI INTERCALARI (ettari) (Intercalating cultivation surface in hectares).

IV. - Superficie e densità delle colture legnose (\*)

Table IV: Surface and density of woody crops. Columns: COLTIVAZIONI (Cultivations), SUPERFICIE INTEGRANTE (ettari) (Integrating surface in hectares), and SUPERFICIE RIPETUTA (ettari) (Repeating surface in hectares).

V. - Superficie e produzione delle singole coltivazioni - Densità delle coltivazioni legnose

Table V: Surface and production of individual cultivations - Density of woody cultivations. Large table with columns for quality of cultivation, surface, and production (in quintals) for various crops like wheat, corn, etc.

VI. - Produzione dei cereali

Table VI: Production of cereals. Columns: COLTIVAZIONI (Cultivations), SUPERFICIE complessiva (ettari) (Total surface in hectares), and PRODUZIONE (q.) (Production in quintals).

VII. - Produzione dei foraggi

Table VII: Production of forage. Columns: COLTIVAZIONI (Cultivations), PROD. TOT. (Prod. tot.) (Total production), and PROD. ACCESSORIA (Prod. accessoria) (Accessory production).

(\*) Vedi « Avvertenze alle tavole »: pag. 1.

43. - ZUMPARNO

REGIONE AGRARIA DI COLLINA

ZONA AGRARIA XI

COLLINARE DI COSENZA

Tav. III.

I. - Dati generali

Table I: General data including geographical data, population (total and agricultural), agricultural enterprises, and livestock statistics.

II. - Superficie per qualità di coltura

Table II: Surface area by quality of cultivation, categorized by type of cultivation and total area.

III. - Ripartizione superficie seminativi

Table III: Distribution of sown surface area, showing various crop types and their respective areas.

IV. - Superficie e densità delle colture legnose (\*)

Table IV: Surface area and density of woody crops, including detailed breakdowns of different types and their densities.

V. - Superficie e produzione delle singole coltivazioni - Densità delle coltivazioni legnose

Table V: Surface area and production of individual crops, including woody crops, with detailed production data and densities.

VI. - Produzione dei cereali

Table VI: Production of cereals, showing yields for various types like wheat, rice, and other grains.

VII. - Produzione dei foraggi

Table VII: Production of forage, including data on hay and other feed crops.

(\*) Vedi « Avvertenze alle tavole »: pag. 1.



44. - BISIGNANO

REGIONE AGRARIA DI COLLINA

ZONA AGRARIA XII

Tav. III.

I. - Dati generali

COLLINARE DI MONTALTO UFFUGO

Table I: Dati generali. Columns include: 1. Dati geografici, 2. Popolazione, 3. Popolazione agricola, 4. Aziende agricole, 5. Bestiame.

II. - Superficie per qualità di coltura

Table II: Superficie per qualità di coltura. Columns: QUALITÀ DI COLTURA, SUPERFICIE (ettari), Qualità di coltura (semplici, con piante legnose), totale.

III. - Ripartizione superficie seminativi

Table III: Ripartizione superficie seminativi. Columns: COLTIVAZIONI, SUPERFICIE INTEGRANTE, SUPERF. RIPETUTA, totale.

IV. - Superficie e densità delle colture legnose (\*)

Table IV: Superficie e densità delle colture legnose. Columns: COLTIVAZIONI, SUPERFICIE INTEGRANTE, SUPERFICIE RIPETUTA, piante nelle tare e sparse.

V. - Superficie e produzione delle singole coltivarioni - Densità delle coltivarioni legnose

Table V: Superficie e produzione delle singole coltivarioni. Columns: N. elenco coltivar., QUALITÀ DI COLTURA, SUPERFICIE, PRODUZIONE (quintali), DENSITÀ.

VI. - Produzione dei cereali

Table VI: Produzione dei cereali. Columns: COLTIVAZIONI, SUPERFICIE, PRODUZIONE (q.), media per ettaro, totale in base al rend. unit.

VII. - Produzione dei foraggi

Table VII: Produzione dei foraggi. Columns: COLTIVAZIONI, PROD. TOT., PROD. ACCESSORIA, media, totale.

(\*) Vedi « Avvertenze alle tavole »: pag. 1.

45. - CERZETO

REGIONE AGRARIA DI COLLINA

ZONA AGRARIA XII

Tav. III.

I. - Dati generali

COLLINARE DI MONTALTO UFFUGO

Table I: General Data. Columns include 1. Dati geografici, 2. Popolazione, 3. Popolazione agricola, 4. Aziende agricole, 5. Bestiame.

II. - Superficie per qualità di coltura

III. - Ripartizione superficie seminativi

IV. - Superficie e densità delle colture legnose (\*)

Table II: Surface by quality of cultivation. Columns: Qualità di coltura, Qualità di coltura (semplici, con piante legnose), totale.

Table III: Distribution of sown surface. Columns: Coltivazioni, Superficie integrante, Superficie ripetuta intercalari, totale.

Table IV: Surface and density of woody crops. Columns: Coltivazioni, Superficie integrante (pura, prevalente, totale), Superficie ripetuta (a coltura promiscua, piante nelle tare e sparse).

V. - Superficie e produzione delle singole coltivazioni - Densità delle coltivazioni legnose

Table V: Surface and production of individual crops. Columns: Qualità di coltura, Superficie, Produzione (media per ettaro, totale in base al rendim. unit.), N. elenco coltivaz. (\*).

VI. - Produzione dei cereali

VII. - Produzione dei foraggi

Table VI: Cereal production. Columns: Coltivazioni, Superficie complessiva, Produzione (media per ettaro, totale in base al rendim. unit.).

Table VII: Forage production. Columns: Coltivazioni, Prod. tot., Produz. accessoria, Prod. tot.

(\*) Vedi « Avvertenze alle tavole »: pag. 1.

46. - FAGNANO CASTELLO

REGIONE AGRARIA DI COLLINA

ZONA AGRARIA XII

Tav. II.

I. - Dati generali

COLLINARE DI MONTALTO UFFUGO

Table with 5 main columns: 1. Dati geografici, 2. Popolazione, 3. Popolazione agricola, 4. Aziende agricole, 5. Bestiame. Includes geographical data, census figures, agricultural enterprises, and livestock statistics.

II. - Superficie per qualità di coltura

III. - Ripartizione superficie seminativi

IV. - Superficie e densità delle colture legnose (\*)

Table showing agricultural quality by type (Seminativi, Prati permanenti, Pascoli permanenti, etc.) with columns for surface area and total area.

Table showing the distribution of sown areas by crop type (Cereali, Coltiv. industriali, etc.) with columns for surface area and total area.

Table showing surface area and density of woody crops (Viti, Olivi, Agrumi, etc.) with columns for surface area, number of plants, and total area.

V. - Superficie e produzione delle singole coltivazioni - Densità delle coltivazioni legnose

Large table showing surface area and production of individual crops (Frumento, Riso, etc.) and woody crops (Viti, Olivi, etc.). Includes columns for surface area, production, and density.

VI. - Produzione dei cereali

VII. - Produzione dei foraggi

Table showing the production of cereals (Frumento, Riso, Cereali minori) with columns for surface area, production, and total area.

Table showing the production of forage (Prati avvicendati, Id. anno d'imp., etc.) with columns for surface area, production, and total area.

(\*) Vedi « Avvertenze alle tavole »: pag. 1.



47. - MONGRASSANO

REGIONE AGRARIA DI COLLINA

ZONA AGRARIA XI

Tav. III.

I. - Dati generali

COLLINARE DI MONTALTO UFFUGO

Table I: General data including geographical data, population, agricultural population, agricultural enterprises, and livestock.

II. - Superficie per qualità di coltura

III. - Ripartizione superficie seminativi

IV. - Superficie e densità delle colture legnose (\*)

Table II: Surface area by quality of cultivation.

Table III: Distribution of sown surface.

Table IV: Surface and density of woody crops.

V. - Superficie e produzione delle singole coltivazioni - Densità delle coltivazioni legnose

Table V: Surface and production of individual crops - Density of woody crops.

VI. - Produzione dei cereali.

VII. - Produzione dei foraggi

Table VI: Production of cereals.

Table VII: Production of forage.

(\*) Vedi « Avvertenze alle tavole »: pag. 1.

48. - MONTALTO UFFUGO

REGIONE AGRARIA DI COLLINA  
Tav. III.

ZONA AGRARIA XII

COLLINARE DI MONTALTO UFFUGO

I. - Dati generali

Table with 5 main columns: 1. Dati geografici, 2. Popolazione, 3. Popolazione agricola, 4. Aziende agricole, 5. Bestiame. Includes geographical coordinates, population statistics, agricultural enterprises, and livestock counts.

II. - Superficie per qualità di coltura

III. - Ripartizione superficie seminativi

IV. - Superficie e densità delle colture legnose (\*)

Table showing agricultural surface area by quality (e.g., Seminativi, Prati permanenti, etc.) with columns for quality, surface area, and total.

Table showing the distribution of sown surface area by crop type (e.g., Cereali, Foraggere, etc.) with columns for crop type, surface area, and total.

Table showing surface area and density of woody crops (e.g., Viti, Olivi, Agrumi, etc.) with columns for crop type, surface area, and density.

V. - Superficie e produzione delle singole coltivazioni - Densità delle coltivazioni legnose

Large table with multiple columns detailing crop types, surface area, and production for various crops like Frumento, Riso, and others. Includes sub-sections for 'Seminativi' and 'Coltivazioni legnose'.

(1) Ha. 1.239 nell'oliveto; ha. 357 nel frutteto; ha. 138 nel gelseto. - (2) 0,1% marzuolo. - (3) Nell'oliveto ha. 24; nel frutteto ha. 9; nel gelseto ha. 4. - (4) Id. rispettiv. ha. 205, ha. 64 ed ha. 14. - (5) Id. rispettiv. ha. 205, ha. 66 ed ha. 38. - (6) Id. rispettiv. ha. 206; ha. 45 ed ha. 29. - (7) Id. rispettiv. ha. 137, ha. 34 ed ha. 4. - (8) Fave, fave e piselli. - (9) 67% erba medica, 33% sulla, 66,8% irrigui. - (10) Ha. 427 nell'oliveto; ha. 124 nel frutteto; ha. 120 nel gelseto. - (11) Preval. trifoglio incarnato. - (12) Preval. favetta ed orzo. Irrigui. - (13) Ha 2 erbai annuali nelle colt. legn. specializz. - (14) Uva per consumo diretto trascurabile. - (15) 1,0% per salamoia, 1,0% essiccata. - (16) 70,0% essiccata. - (17) Nespoli del Giappone. - (18) Altri prodotti da colture legnose, rispettiv. nel sessennio 1923-'28 e nell'anno 1929: legna da ardere, q. 11.453 e q. 14.888; legname da lavoro, m. 114 e m. 114; castagne, q. 42 e q. 12; ghiande, q. 4.818 e q. 7.146.

VI. - Produzione dei cereali

VII. - Produzione dei foraggi

Table showing the production of cereals (Frumento, Riso) with columns for crop type, surface area, and production.

Table showing the production of forage (Prati avvicendati, Erbai annuali, etc.) with columns for crop type, surface area, and production.

(\*) Vedi « Avvertenze alle tavole »: pag. 1.





50. - ROTA GRECA

REGIONE AGRARIA DI COLLINA

ZONA AGRARIA XII

Tav. III.

I. - Dati generali

COLLINARE DI MONTALTO UFFUGO

Table I: Dati generali. Columns: 1. Dati geografici, 2. Popolazione, 3. Popolazione agricola, 4. Aziende agricole, 5. Bestiame. Includes geographical data, population statistics, agricultural holdings, and livestock counts.

II. - Superficie per qualità di coltura

Table II: Superficie per qualità di coltura. Columns: Qualità di coltura, Qualità di coltura (semplici, con piante legnose), Superficie (ettari). Lists various crop types and their corresponding surface areas.

III. - Ripartizione superficie seminativi

Table III: Ripartizione superficie seminativi. Columns: Coltivazioni, Superficie (ettari), Ripetute (n. medio piante per ha.), Intercalari (n. medio piante per ha.), Totale. Details the distribution of sown areas.

IV. - Superficie e densità delle colture legnose (\*)

Table IV: Superficie e densità delle colture legnose. Columns: Coltivazioni, Superficie Integrante (pura, prevalente, mista, secondaria), Superficie Ripetuta (promiscua, piante nelle tare e sparse). Focuses on woody crops and their densities.

V. - Superficie e produzione delle singole coltivazioni - Densità delle coltivazioni legnose

Table V: Superficie e produzione delle singole coltivazioni. Large table with multiple columns: Qualità di coltura, Superficie (Integrante, Ripetuta), Produzione (media per ettaro, totale in base al rendim. unit.), Densità delle coltivazioni legnose. Lists individual crops and their yields and densities.

VI. - Produzione dei cereali

Table VI: Produzione dei cereali. Columns: Coltivazioni, Superficie complessiva (ettari), Produzione (q.) (media per ettaro, totale in base al rendim. unit.). Focuses on cereal production.

VII. - Produzione dei foraggi

Table VII: Produzione dei foraggi. Columns: Coltivazioni, Prod. Tot. (1923-'28, 1929), Produz. Accessoria. Focuses on forage production.

(\*) Vedi « Avvertenze alle tavole »: pag. 1.

51. - SAN MARCO ARGENTANO

REGIONE AGRARIA DI COLLINA

ZONA AGRARIA XII

Tav. III.

I. - Dati generali

COLLINARE DI MONTALTO UFFUGO

Table I: Dati generali. Includes geographical data, population statistics, agricultural enterprises, and livestock inventory.

II. - Superficie per qualità di coltura

Table II: Superficie per qualità di coltura. Lists various crop types and their corresponding surface areas in hectares.

III. - Ripartizione superficie seminativi

Table III: Ripartizione superficie seminativi. Details the distribution of sown areas by crop type and quality.

IV. - Superficie e densità delle colture legnose (\*)

Table IV: Superficie e densità delle colture legnose. Provides data on the surface area and density of woody crops.

V. - Superficie e produzione delle singole coltivazioni - Densità delle coltivazioni legnose

Table V: Superficie e produzione delle singole coltivazioni. Comprehensive table showing surface area and production for various crops, including cereals, legumes, and woody plants.

VI. - Produzione dei cereali

Table VI: Produzione dei cereali. Focuses on the production of cereals, detailing yield and quality.

VII. - Produzione dei foraggi

Table VII: Produzione dei foraggi. Details the production of forage crops, including hay and silage.

(\*) Vedi « Avvertenze alle tavole »: pag. 1.

52. - SAN MARTINO DI FINITA

REGIONE AGRARIA DI COLLINA

ZONA AGRARIA XII

COLLINARE DI MONTALTO UFFUGO

Tav. III.

I. - Dati generali

Table I: General data including population (1. Dati geografici, 2. Popolazione), agricultural population (3. Popolazione agricola), agricultural enterprises (4. Aziende agricole), and livestock (5. Bestiame).

II. - Superficie per qualità di coltura

III. - Ripartizione superficie seminativi

IV. - Superficie e densità delle colture legnose (\*)

Table II: Surface by quality of cultivation (QUALITÀ DI COLTURA).

Table III: Distribution of sown surface (COLTIVAZIONI).

Table IV: Surface and density of woody crops (COLTIVAZIONI).

V. - Superficie e produzione delle singole colture - Densità delle colture legnose

Table V: Surface and production of individual crops and density of woody crops. Includes sub-tables for sown crops and woody crops.

VI. - Produzione dei cereali

VII. - Produzione dei foraggi

Table VI: Production of cereals (COLTIVAZIONI).

Table VII: Production of forage (COLTIVAZIONI).

(\*) Vedi « Avvertenze alle tavole »: pag. 1.



53. - TORANO CASTELLO

REGIONE AGRARIA DI COLLINA

ZONA AGRARIA XII

Tav. III.

I. - Dati generali

COLLINARE DI MONTALTO UFFUGO

Table I: Dati generali. Columns include 1. Dati geografici, 2. Popolazione, 3. Popolazione agricola, 4. Aziende agricole, 5. Bestiame.

II. - Superficie per qualità di coltura

III. - Ripartizione superficie seminativi

IV. - Superficie e densità delle colture legnose (\*)

Table II: Superficie per qualità di coltura. Columns: Qualità di coltura, Qualità di coltura (semplici, con piante legnose, totale).

Table III: Ripartizione superficie seminativi. Columns: Coltivazioni, Superficie ripartita (nel seminativi, nelle colt. legn. spec., totale).

Table IV: Superficie e densità delle colture legnose. Columns: Coltivazioni, Superficie integrante (pura, prevalente, mista), Superficie ripetuta (mista, secondaria, promiscua, piante nelle tare e sparse).

V. - Superficie e produzione delle singole coltivazioni - Densità delle coltivazioni legnose

Table V: Superficie e produzione delle singole coltivazioni. Columns: Qualità di coltura, Superficie (integrante, ripetuta), Produzione (media per ettaro, totale in base al rend. unit.), Qualità di coltura, Superficie (integrante, ripetuta), Produzione (media per ha. sulla superf. integ., totale).

VI. - Produzione dei cereali

VII. - Produzione dei foraggi

Table VI: Produzione dei cereali. Columns: Coltivazioni, Superficie complessiva, Produzione (media per ettaro, totale).

Table VII: Produzione dei foraggi. Columns: Coltivazioni, Prod. Tot. (1923-28, 1929), Prod. Accessoria, Prod. Tot. (1923-28, 1929).

(\*) Vedi « Avvertenze alle tavole »: pag. 1.

54. - BIANCHI

REGIONE AGRARIA DI COLLINA

ZONA AGRARIA XIII

Tav. III.

I. - Dati generali

COLLINARE DI ROGLIANO

Table I: Dati generali. Columns: 1. Dati geografici, 2. Popolazione, 3. Popolazione agricola, 4. Aziende agricole, 5. Bestiame.

II. - Superficie per qualità di coltura

Table II: Superficie per qualità di coltura. Columns: Qualità di coltura, Sempl. con piante legnose, Totale.

III. - Ripartizione superficie seminativi

Table III: Ripartizione superficie seminativi. Columns: Coltivazioni, Superficie ripetuta, Totale.

IV. - Superficie e densità delle colture legnose (\*)

Table IV: Superficie e densità delle colture legnose. Columns: Coltivazioni, Superficie integrante, Superficie ripetuta.

V. - Superficie e produzione delle singole coltivazioni - Densità delle coltivazioni legnose

Table V: Superficie e produzione delle singole coltivazioni. Columns: Qualità di coltura, Superficie, Produzione, Densità.

VI. - Produzione dei cereali

Table VI: Produzione dei cereali. Columns: Coltivazioni, Superficie complessiva, Produzione (q.).

VII. - Produzione dei foraggi

Table VII: Produzione dei foraggi. Columns: Coltivazioni, Prod. Tot., Produz. Accessoria.

\* Vedi « Avvertenze alle tavole »: pag. 1.

55. - COLÒSIMI

REGIONE AGRARIA DI COLLINA

ZONA AGRARIA XIII

COLLINARE DI ROGLIANO

Tav. III.

I. - Dati generali

Table I: General data. Columns include: 1. Dati geografici (Geographical data), 2. Popolazione (Population), 3. Popolazione agricola (Agricultural population), 4. Aziende agricole (Agricultural enterprises), 5. Bestiame (Livestock).

II. - Superficie per qualità di coltura

III. - Ripartizione superficie seminativi

IV. - Superficie e densità di colture legnose (\*)

Table II: Surface by quality of cultivation. Columns: Qualità di coltura, Qualità di coltura (semplici, con piante legnose, totale).

Table III: Distribution of sown surface. Columns: Coltivazioni, Superficie integrante, nei seminativi, nelle colt. legn. spec., totale.

Table IV: Surface and density of woody crops. Columns: Coltivazioni, Superficie integrante (pura, prevalente, mista), Superficie ripetuta (a coltura promiscua, piante nelle tare e sparse).

V. - Superficie e produzione delle singole coltivazioni - Densità delle coltivazioni legnose

Table V: Surface and production of individual crops - Density of woody crops. Large table with multiple columns for crop types, surface area, and production data.

VI. - Produzione dei cereali

VII. - Produzione dei foraggi

Table VI: Production of cereals. Columns: Coltivazioni, Superficie complessiva, Produzione (media per ettaro, totale in base al rend. unit.).

Table VII: Production of forage. Columns: Coltivazioni, Prod. Tot., Produzione Accessoria, Prod. Tot.

(\*) Vedi « Avvertenze alle tavole »: pag. 1





57. - MALITO

REGIONE AGRARIA DI COLLINA

ZONA AGRARIA XIII

Tav. III.

I. - Dati generali

COLLINARE DI ROGLIANO

Table I: Dati generali. Columns include 1. Dati geografici, 2. Popolazione, 3. Popolazione agricola, 4. Aziende agricole, 5. Bestiame.

II. - Superficie per qualità di coltura

III. - Ripartizione superficie seminativi

IV. - Superficie e densità delle colture legnose (\*)

Table II: Superficie per qualità di coltura. Columns: Qualità di coltura, Qualità di coltura (semplici, con piante legnose, totale).

Table III: Ripartizione superficie seminativi. Columns: Coltivazioni, Superficie irrigante, Superficie ripetuta.

Table IV: Superficie e densità delle colture legnose. Columns: Coltivazioni, Superficie integrante, Superficie ripetuta.

V. - Superficie e produzione delle singole coltivazioni - Densità delle coltivazioni legnose

Table V: Superficie e produzione delle singole coltivazioni. Columns: Qualità di coltura, Superficie, Produzione (quintali).

VI. - Produzione dei cereali

VII. - Produzione dei foraggi

Table VI: Produzione dei cereali. Columns: Coltivazioni, Superficie complessiva, Produzione (q.).

Table VII: Produzione dei foraggi. Columns: Coltivazioni, Prod. Tot., Produzione Accessoria.

(\*) Vedi « Avvertenze alle tavole »: pag. 1.

58. - PANETTIERI

REGIONE AGRARIA DI COLLINA

ZONA AGRARIA XIII

Tav. III.

I. - Dati generali

COLLINARE DI ROGLIANO

Table I: Dati generali. Columns include: 1. Dati geografici, 2. Popolazione (Presente, Residente), 3. Popolazione agricola (\*), 4. Aziende agricole (\*), 5. Bestiame (\*).

II. - Superficie per qualità di coltura

III. - Ripartizione superficie seminativi

VI. - Superficie e densità delle colture legnose (\*)

Table II: Superficie per qualità di coltura. Columns: QUALITÀ DI COLTURA, SUPERFICIE (ettari) (semplici, con piante legnose, totale).

Table III: Ripartizione superficie seminativi. Columns: COLTIVAZIONI, SUPERFICIE INTEGRANTE, SUPERF. RIPETUTA COLTIVAZIONI INTERCALARI.

Table VI: Superficie e densità delle colture legnose (\*). Columns: COLTIVAZIONI, SUPERFICIE INTEGRANTE (pura, prevalente, mista), SUPERFICIE RIPETUTA (a coltura promiscua, piante nelle tare e sparse).

V. - Superficie e produzione delle singole coltivarioni - Densità delle coltivarioni legnose

Table V: Superficie e produzione delle singole coltivarioni - Densità delle coltivarioni legnose. Columns: QUALITÀ DI COLTURA, SUPERFICIE (ettari), PRODUZIONE (quintali), N. elenco coltivarioni (\*).

VI. - Produzione dei cereali

VII. - Produzione dei foraggi

Table VI: Produzione dei cereali. Columns: COLTIVAZIONI, SUPERFICIE complessiva (ettari), PRODUZIONE (q.) (media per ettaro, totale in base al rendim. unit.).

Table VII: Produzione dei foraggi. Columns: COLTIVAZIONI, PROD. TOT. (media 1923-'28, 1929), PROD. ACCESSORIA, PROD. TOT. (media 1923-'28, 1929).

(\*) Vedi « Avvertenze alle tavole »: pag. 1.





60. - SCIGLIANO

REGIONE AGRARIA DI COLLINA

ZONA AGRARIA XIII

Tav. III.

I. - Dati generali

COLLINARE DI ROGLIANO

Table I: Dati generali. Columns: 1. Dati geografici, 2. Popolazione (Censim. 21-IV-1931-IX), 3. Popolazione agricola (\*), 4. Aziende agricole (\*), 5. Bestiame (\*).

II. - Superficie per qualità di coltura

III. - Ripartizione superficie seminativi

IV. - Superficie e densità delle colture legnose (\*)

Table II: Superficie per qualità di coltura. Columns: Qualità di coltura, Qualità di coltura (semplici, con piante legnose, totale), Superficie (ettari).

Table III: Ripartizione superficie seminativi. Columns: Coltivazioni, Superficie integrante (ettari), Superficie ripetuta coltivarioni intercalari (ettari), Totale.

Table IV: Superficie e densità delle colture legnose (\*). Columns: Coltivazioni, Superficie integrante (a coltura specializzata, pura, prevalente, mista), Superficie ripetuta (a coltura promiscua, piante nelle tare e sparse).

V. - Superficie e produzione delle singole coltivazioni - Densità delle coltivazioni legnose

Table V: Superficie e produzione delle singole coltivazioni - Densità delle coltivazioni legnose. Columns: N. elenco coltivaz. (\*), Qualità di coltura, Superficie (integrante, ripetuta), Produzione (quintali), Qualità di coltura, Superficie (integrante, ripetuta), Produzione (quintali).

VI. - Produzione dei cerea

VII. - Produzione dei foraggi

Table VI: Produzione dei cerea. Columns: Coltivazioni, Superficie complessiva (ettari), Produzione (q.) per ettaro, Totale.

Table VII: Produzione dei foraggi. Columns: Coltivazioni, Prod. Tot. (media 1923-'28, 1929), Produz. Accessoria, Prod. Tot. (media 1923-'28, 1929).

(\* Vedi « Avvertenze alle tavole »: pag. 1

61. - ALTOMONTE

REGIONE AGRARIA DI COLLINA

ZONA AGRARIA XIV

Tav. III.

I. - Dati generali

COLLINARE DI CASTROVILLARI

Table I: General data. Columns include 1. Dati geografici, 2. Popolazione, 3. Popolazione agricola, 4. Aziende agricole, 5. Bestiame.

II. - Superficie per qualità di coltura

Table II: Surface by quality of cultivation. Columns include Qualità di coltura, Qualità di coltura (semplici, con piante legnose), totale.

III. - Ripartizione superficie seminativi

Table III: Distribution of sown surface. Columns include Coltivazioni, Superficie integrante, nelle colt. legn. spec., totale.

IV. - Superficie e densità delle colture legnose (\*)

Table IV: Surface and density of woody crops. Columns include Coltivazioni, Superficie integrante (pura, prevalente, mista, secondaria), Superficie ripetuta.

V. - Superficie e produzione delle singole coltivazioni - Densità delle coltivazioni legnose

Table V: Surface and production of individual crops - Density of woody crops. Large table with columns for quality of cultivation, surface, production, and density.

VI. - Produzione dei cereali

Table VI: Production of cereals. Columns include Coltivazioni, Produzione (q.), media per ettaro, totale in base al rend. unit.

VII. - Produzione dei foraggi

Table VII: Production of forage. Columns include Coltivazioni, Prod. tot., Produz. accessoria, media 1923-28, 1929.

(\*) Vedi « Avvertenze alle tavole »: pag. 1.



62. - CASSANO AL JONIO

REGIONE AGRARIA DI COLLINA

ZONA AGRARIA XIV

Tav. III.

I. - Dati generali

COLLINARE DI CASTROVILLARI

Table I: Dati generali. Columns include: 1. Dati geografici, 2. Popolazione (Presente, Residente), 3. Popolazione agricola (\*), 4. Aziende agricole (\*), 5. Bestiame (\*).

II. - Superficie per qualità di coltura

Table II: Superficie per qualità di coltura. Columns: QUALITÀ DI COLTURA, SUPERFICIE (ettari) - Qualità di coltura (semplici, con piante legnose), totale.

III. - Ripartizione superficie seminativi

Table III: Ripartizione superficie seminativi. Columns: COLTIVAZIONI, SUPERFICIE INTEGRANTE, SUPERF. RIPETUTA COLTIVAZIONI INTERCALARI, totale.

IV. - Superficie e densità delle colture legnose (\*)

Table IV: Superficie e densità delle colture legnose (\*). Columns: COLTIVAZIONI, SUPERFICIE INTEGRANTE (pura, prevalente, mista, secondaria), SUPERFICIE RIPETUTA (promiscua, piante nelle tare e sparse).

V. - Superficie e produzione delle singole coltivazioni - Densità delle coltivazioni legnose

Table V: Superficie e produzione delle singole coltivazioni - Densità delle coltivazioni legnose. Large table with columns for QUALITÀ DI COLTURA, SUPERFICIE (integrante, ripetuta), PRODUZIONE (quintali) - media per ettaro, totale in base al rendim. unitario.

VI. - Produzione dei cereali

Table VI: Produzione dei cereali. Columns: COLTIVAZIONI, SUPERFICIE complessiva (ettari), PRODUZIONE (q.) - media per ettaro, totale in base al rendim. unitario.

VII. - Produzione dei foraggi

Table VII: Produzione dei foraggi. Columns: COLTIVAZIONI, PROD. TOT. (media 1923-28, 1929), PROD. ACCESSORIA, PROD. TOT. (media 1923-28, 1929).

(\*) Vedi « Avvertenze alle tavole »: pag. 1.

63. - CASTROVILLARI

REGIONE AGRARIA DI COLLINA

ZONA AGRARIA

Tav. III.

I. - Dati generali

COLLINARE DI CASTROVILLARI

Table I: Dati generali. Columns: 1. Dati geografici, 2. Popolazione (Censimento 21-IV-1931-IX), 3. Popolazione agricola (\*), 4. Aziende agricole (\*), 5. Bestiame (\*).

II. - Superficie per qualità di coltura

III. - Ripartizione superficie seminativi

IV. - Superficie e densità delle colture legnose (\*)

Table II: Superficie per qualità di coltura. Columns: Qualità di coltura, Qualità di coltura (semplici, con piante legnose, totale).

Table III: Ripartizione superficie seminativi. Columns: Coltivazioni, Superficie integrante, Superficie ripetuta intercalari.

Table IV: Superficie e densità delle colture legnose (\*). Columns: Coltivazioni, Superficie integrante (pura, mista), Superficie ripetuta (a coltura specializzata, a coltura promiscua).

V. - Superficie e produzione delle singole coltivazioni - Densità delle coltivazioni legnose

Table V: Superficie e produzione delle singole coltivazioni. Columns: Qualità di coltura, Superficie (integrante, ripetuta), Produzione (media per ettaro, totale in base al rend. unit.).

VI. - Produzione dei cereali

VII. - Produzione dei foraggi

Table VI: Produzione dei cereali. Columns: Coltivazioni, Superficie complessiva, Produzione (media per ettaro, totale in base al rend. unit.).

Table VII: Produzione dei foraggi. Columns: Coltivazioni, Prod. Tot., Produzione accessoria.

(\*) Vedi « Avvertenze alle tavole »: pag. 1.

64. - FIRMO

REGIONE AGRARIA DI COLLINA

ZONA AGRARIA XIV

COLLINARE DI CASTROVILLARI

Tav. III.

I. - Dati generali

Table I: General data including population (1. Dati geografici, 2. Popolazione, 3. Popolazione agricola), agricultural enterprises (Aziende agricole), and livestock (5. Bestiame).

II. - Superficie per qualità di coltura

Table II: Surface area by quality of cultivation, showing simple and complex qualities and total area.

III. - Ripartizione superficie seminativi

Table III: Distribution of sown surface, categorized by crop type (Cereali, Industriali, etc.) and total area.

IV. - Superficie e densità delle colture legnose (\*)

Table IV: Surface area and density of woody crops, including pure, mixed, and secondary plantations.

V. - Superficie e produzione delle singole coltivazioni - Densità delle coltivazioni legnose

Table V: Detailed data on surface area and production of individual crops, including cereals, legumes, and woody crops.

VI. - Produzione dei cereali

Table VI: Production of cereals, showing yield per hectare and total production for various crop types.

VII. - Produzione dei foraggi

Table VII: Production of forage, including hay and other feed crops, with detailed yield and total production data.

(\*) Vedi « Avvertenze alle tavole »: pag. 1.



65. - MOTTAFFOLLONE

REGIONE AGRARIA DI COLLINA

ZONA AGRARIA XIV

Tav. III.

I. - Dati generali

COLLINARE DI CASTROVILLARI

Table I: General data. Columns: 1. Dati geografici, 2. Popolazione, 3. Popolazione agricola, 4. Aziende agricole, 5. Bestiame.

II. - Superficie per qualità di coltura

III. - Ripartizione superficie seminativi

IV. - Superficie e densità delle colture legnose

Table II: Surface by quality of cultivation. Columns: Qualità di coltura, Qualità di coltura (semplici, con piante legnose, totale).

Table III: Distribution of surface of sown crops. Columns: Coltivazioni, Superficie integrante, Ripetuta, Totale.

Table IV: Surface and density of woody crops. Columns: Coltivazioni, Superficie integrante, Ripetuta, Superficie complessiva.

V. - Superficie e produzione delle singole coltivazioni - Densità delle coltivazioni legnose

Table V: Surface and production of single crops - Density of woody crops. Columns: Qualità di coltura, Superficie, Produzione, Densità.

VI. - Produzione dei cereali

VII. - Produzione dei foraggi

Table VI: Production of cereals. Columns: Coltivazioni, Superficie complessiva, Produzione.

Table VII: Production of forage. Columns: Coltivazioni, Prod. Tot., Produz. Accessoria, Prod. Tot.

(\*) Vedi « Avvertenze alle tavole »: pag. 1.

66. - SAN LORENZO DEL VALLO

REGIONE AGRARIA DI COLLINA

ZONA AGRARIA XIV

Tav. III.

I. - Dati generali.

COLLINARE DI CASTROVILLARI

Table I: General data. Columns include: 1. Dati geografici (Geographical data), 2. Popolazione (Population), 3. Popolazione agricola (Agricultural population), 4. Aziende agricole (Agricultural enterprises), 5. Bestiame (Livestock).

II. - Superficie per qualità di coltura

III. - Ripartizione superficie seminativi

IV. - Superficie e densità delle colture legnose (\*)

Table II: Surface by quality of cultivation. Columns: Qualità di coltura, Qualità di coltura (semplici, con piante legnose), Superficie (ettari).

Table III: Distribution of sown surface. Columns: Coltivazioni, Superficie integrante, Superficie ripetuta, Totale.

Table IV: Surface and density of woody crops. Columns: Coltivazioni, Superficie integrante (pura, prevalente, mista), Superficie ripetuta, Densità.

V. - Superficie e produzione delle singole coltivazioni - Densità delle coltivazioni legnose

Table V: Surface and production of individual crops - Density of woody crops. Large table with multiple columns for crop types, surface, and production.

VI. - Produzione dei cereali

VII. - Produzione dei foraggi

Table VI: Production of cereals. Columns: Coltivazioni, Superficie complessiva, Produzione (media per ettaro, totale in base al rend. unit.).

Table VII: Production of forage. Columns: Coltivazioni, Prod. Tot., Produzione Accessoria, Prod. Tot.

(\*) Vedi « Avvertenze alle tavole »: pag. 1.

67. - SPEZZANO ALBANESE

REGIONE AGRARIA DI COLLINA

ZONA AGRARIA XIV

COLLINARE DI CASTROVILLARI

Tav. III.

I. - Dati generali

Table I: General data including geographical coordinates, population (present and resident), agricultural population, agricultural enterprises, and livestock statistics.

II. - Superficie per qualità di coltura

Table II: Surface area by quality of cultivation, categorized by quality and total area.

III. - Ripartizione superficie seminativi

Table III: Distribution of sown surface area, detailing various types of crops and their respective areas.

IV. - Superficie e densità delle colture legnose (\*)

Table IV: Surface area and density of woody crops, including detailed breakdowns of different types of trees and shrubs.

V. - Superficie e produzione delle singole coltivazioni - Densità delle coltivazioni legnose

Table V: Surface area and production of individual crops, including detailed data on yields and densities for various agricultural products.

VI. - Produzione dei cereali

Table VI: Production of cereals, showing yields and total production for different types of grain crops.

VII. - Produzione dei foraggi

Table VII: Production of forage, detailing yields and total production for various types of feed crops.

(\*) Vedi « Avvertenze alle tavole »: pag. 1.



68. - TÀRSIA

REGIONE AGRARIA DI COLLINA

ZONA AGRARIA XIV

Tav. II

I. - Dati generali

COLLINARE DI CASTROVILLARI

Table I: General data. Columns include: 1. Dati geografici (Geographical data), 2. Popolazione (Population), 3. Popolazione agricola (Agricultural population), 4. Aziende agricole (Agricultural enterprises), 5. Bestiame (Livestock).

II. - Superficie per qualità di coltura

III. - Ripartizione superficie seminativi

IV. - Superficie e densità delle colture legnose (\*)

Table II: Surface by quality of cultivation. Columns: Qualità di coltura (Quality of cultivation), Qualità di coltura (Quality of cultivation), Superficie (Surface).

Table III: Distribution of sown surface. Columns: Coltivazioni (Cultivations), Superficie (Surface), Ripetuta (Repetitive).

Table IV: Surface and density of woody crops. Columns: Coltivazioni (Cultivations), Superficie (Surface), Densità (Density).

V. - Superficie e produzione delle singole coltivazioni - Densità delle coltivazioni legnose

Table V: Surface and production of individual crops - Density of woody crops. Large table with multiple columns for crop types, surface, and production.

VI. - Produzione dei cereali

VII. - Produzione dei foraggi

Table VI: Production of cereals. Columns: Coltivazioni (Cultivations), Produzione (Production).

Table VII: Production of forage. Columns: Coltivazioni (Cultivations), Produzione (Production).

(\*) Vedi « Avvertenze alle tavole »: pag. 1.

69. - TERRANOVA DA SIBARI

REGIONE AGRARIA DI COLLINA

ZONA AGRARIA XIV

Tav. III.

I. - Dati generali

COLLINARE DI CASTROVILLARI

Table I: General data including population (1. Dati geografici, 2. Popolazione, 3. Popolazione agricola), agricultural enterprises (4. Aziende agricole), and livestock (5. Bestiame).

II. - Superficie per qualità di coltura

Table II: Surface area by quality of cultivation, showing simple and complex qualities and total area.

III. - Ripartizione superficie seminativi

Table III: Distribution of sown surface, categorized by crop type and permanent crops.

IV. - Superficie e densità delle colture legnose (\*)

Table IV: Surface area and density of woody crops, including pure, mixed, and secondary crops.

V. - Superficie e produzione delle singole coltivazioni - Densità delle coltivazioni legnose

Table V: Detailed data on surface area and production of individual crops, including cereals, legumes, and other crops.

VI. - Produzione dei cereali

Table VI: Production of cereals, showing average yield and total production for various crop types.

VII. - Produzione dei foraggi

Table VII: Production of forage, including main production and accessory production.

(\*) Vedi « Avvertenze alle tavole »: pag. 1.

70. - ALESSANDRIA DEL CARRETTO

REGIONE AGRARIA DI COLLINA

ZONA AGRARIA XV

COLLINARE DI OROLO

Tav. III.

I. - Dati generali

Table I: Dati generali. Includes sections for 1. Dati geografici, 2. Popolazione, 3. Popolazione agricola, 4. Aziende agricole, and 5. Bestiame.

II. - Superficie per qualità di coltura

Table II: Superficie per qualità di coltura. Lists various agricultural qualities and their corresponding surface areas in hectares.

III. - Ripartizione superficie seminativi

Table III: Ripartizione superficie seminativi. Shows the distribution of sown areas by crop type and land use.

IV. - Superficie e densità delle colture legnose (\*)

Table IV: Superficie e densità delle colture legnose. Details the surface area and plant density for various woody crops.

V. - Superficie e produzione delle singole coltivazioni - Densità delle coltivazioni legnose

Table V: Superficie e produzione delle singole coltivazioni. A large table detailing the surface area and production for individual crops, including cereals, legumes, and woody plants.

VI. - Produzione dei cereali

Table VI: Produzione dei cereali. Focuses on the production of cereals, providing data on yield and area.

VII. - Produzione dei foraggi

Table VII: Produzione dei foraggi. Details the production of forage crops, including hay and silage.

(\*) Vedi « Avvertenze alle tavole »: pag. 1.



71. - CASTRORÈGIO

REGIONE AGRARIA DI COLLINA

ZONA AGRARIA VX

Tav. III.

I. - Dati generali

COLLINARE DI OROLO

Table I: General data. Columns include 1. Dati geografici (geographic data), 2. Popolazione (population), 3. Popolazione agricola (agricultural population), 4. Aziende agricole (agricultural enterprises), and 5. Bestiame (livestock).

II. - Superficie per qualità di coltura

Table II: Surface by quality of cultivation. Columns: QUALITÀ DI COLTURA, SUPERFICIE (ettari) - Qualità di coltura, semiplici, colt. piante legnose, totale.

III. - Ripartizione superficie seminativi

Table III: Distribution of cultivated surface. Columns: COLTIVAZIONI, SUPERFICIE INTEGRANTE (ettari), SUPERF. RIPETUTA COLTIVAZIONI INTERCALARI (ettari).

IV. - Superficie e densità delle colture legnose (\*)

Table IV: Surface and density of leguminous crops. Columns: COLTIVAZIONI, SUPERFICIE INTEGRANTE (a coltura specializzata, pura, prevalente, mista, secondaria), SUPERFICIE RIPETUTA (a coltura promiscua, piante nelle tare e sparse).

V. - Superficie e produzione delle singole coltivazioni - Densità delle coltivazioni legnose

Table V: Surface and production of individual crops - Density of leguminous crops. Large table with multiple columns for crop types, surface area, and production.

VI. - Produzione dei cereali

Table VI: Production of cereals. Columns: COLTIVAZIONI, SUPERFICIE complessiva (ettari), PRODUZIONE (q.) - media per ettaro, totale in base al rend. unit.

VII. - Produzione dei foraggi

Table VII: Production of forage. Columns: COLTIVAZIONI, PROD. TOT. (1923-'28, 1929), PROD. ACCESSORI, PROD. TOT. (1923-'28, 1929).

(\*) Vedi « Avvertenze alle tavole »: pag. 1.

Tav. III.

I. - Dati generali

Table I: General data including geographical coordinates, population (total and agricultural), agricultural enterprises, and livestock statistics.

II. - Superficie per qualità di coltura

Table II: Surface area by quality of cultivation, categorized by type of land (arable, forest, etc.) and quality.

III. - Ripartizione superficie seminativi

Table III: Distribution of sown surface area, showing the breakdown of different types of crops and land use.

IV. - Superficie e densità delle colture legnose (\*)

Table IV: Surface area and density of woody crops, detailing various types of trees and shrubs.

V. - Superficie e produzione delle singole coltivazioni - densità delle coltivazioni legnose

Table V: Surface area and production of individual crops, including detailed data on grain, oilseeds, and woody crops.

VI. - Produzione dei cereali

Table VI: Production of cereals, providing data on yield and production for different types of grain.

VII. - Produzione dei foraggi

Table VII: Production of forage, detailing the production of various types of feed crops.

(\*) Vedi « Avvertenze alle tavole »: pag. 1.

73. - CIVITA

REGIONE AGRARIA DI COLLINA

ZONA AGRARIA XV

COLLINARE DI ORIOLO

Tav. II.

I. - Dati generali

Table I: Dati generali. Columns: 1. Dati geografici; 2. Popolazione (Censim. 21-IV-1931-IX); 3. Popolazione agricola (\*); 4. Aziende agricole (\*); 5. Bestiame (\*). Rows include geographical data, population statistics, agricultural enterprises, and livestock counts.

II. - Superficie per qualità di coltura

Table II: Superficie per qualità di coltura. Columns: QUALITÀ DI COLTURA, SUPERFICIE (ettari) (Qualità di coltura, totale). Rows list various agricultural types like seminativi, prati permanenti, etc.

III. - Ripartizione superficie seminativi

Table III: Ripartizione superficie seminativi. Columns: COLTIVAZIONI, SUPERFICIE INTEGRANTE, SUPERF. RIPETUTA. Rows detail sub-categories of cultivated land.

IV. - Superficie e densità delle colture legnose (\*)

Table IV: Superficie e densità delle colture legnose (\*). Columns: COLTIVAZIONI, SUPERFICIE INTEGRANTE, SUPERFICIE RIPETUTA. Rows list woody crops like viti, olivi, agrumi, etc.

V. - Superficie e produzione delle singole coltivazioni - Densità delle coltivazioni legnose

Table V: Superficie e produzione delle singole coltivazioni - Densità delle coltivazioni legnose. Large table with multiple columns: QUALITÀ DI COLTURA, SUPERFICIE, PRODUZIONE (quintali), and specific crop details for both seminativi and legnose colture.

VI. - Produzione dei cereali

Table VI: Produzione dei cereali. Columns: COLTIVAZIONI, SUPERFICIE, PRODUZIONE (q.). Rows list grain production for Frumento, Riso, and Cereali minori.

VII. - Produzione dei foraggi

Table VII: Produzione dei foraggi. Columns: COLTIVAZIONI, PROD. TOT. (1923-'28, 1929). Rows list forage production from various crops like prati avvicendati, fieno, etc.

(\* Vedi « Avvertenze alle tavole »: pag. 1.



74. - FRASCINETO

REGIONE AGRARIA DI COLLINA

ZONA AGRARIA XV

Tav. III.

I. - Dati generali

COLLINARE DI OROLO

Table I: Dati generali. Columns: 1. Dati geografici, 2. Popolazione, 3. Popolazione agricola, 4. Aziende agricole, 5. Bestiame.

II. - Superficie per qualità di coltura

III. - Ripartizione superficie seminativi

IV. - Superficie e densità delle colture legnose (\*)

Table II: Superficie per qualità di coltura. Columns: Qualità di coltura, Sempl. colt., con piante legnose, Totale.

Table III: Ripartizione superficie seminativi. Columns: Coltivazioni, Superficie integrante, Superficie ripetuta, Totale.

Table IV: Superficie e densità delle colture legnose. Columns: Coltivazioni, Superficie integrante, Superficie ripetuta.

V. - Superficie e produzione delle singole coltivazioni - Densità delle coltivazioni legnose

Table V: Superficie e produzione delle singole coltivazioni. Columns: Qualità di coltura, Superficie, Produzione, Densità.

VI. - Produzione dei cereali

VII. - Produzione dei foraggi

Table VI: Produzione dei cereali. Columns: Coltivazioni, Superficie complessiva, Produzione.

Table VII: Produzione dei foraggi. Columns: Coltivazioni, Produzione, Produzione accessoria.

(\*) Vedi « Avvertenze alle tavole »: pag. 1.

75. - NOCARA

REGIONE AGRARIA DI COLLINA

ZONA AGRARIA XV

COLLINARE DI OROLO

Tav. III.

I. - Dati generali

Table I: General data including geographical coordinates, population (total and agricultural), agricultural enterprises, and livestock statistics.

II. - Superficie per qualità di coltura

III. - Ripartizione superficie seminativi

IV. - Superficie e densità delle colture legnose (\*)

Table II: Surface area by quality of cultivation, showing categories like semina, permanent pastures, and forests.

Table III: Distribution of sown surface, detailing cereals, industrial crops, and permanent crops.

Table IV: Surface area and density of woody crops, including vineyards, olive groves, and orchards.

V. - Superficie e produzione delle singole coltivazioni - Densità delle coltivazioni legnose

Table V: Detailed production and density of individual crops, including cereals, legumes, and woody crops.

VI. - Produzione dei cereali

VII. - Produzione dei foraggi

Table VI: Production of cereals, showing yield per hectare for various types of wheat, rice, and other grains.

Table VII: Production of forage, detailing the yield of hay and other feed crops.

(\*) Vedi « Avvertenze alle tavole »: pag. 1.

76. - ORIOLO

REGIONE AGRARIA DI COLLINA

ZONA AGRARIA XV

COLLINARE DI ORIOLO

Tav. III.

I. - Dati generali

Table I: General data including population (1. Dati geografici, 2. Popolazione, 3. Popolazione agricola), agricultural enterprises (4. Aziende agricole), and livestock (5. Bestiame).

II. - Superficie per qualità di coltura

Table II: Surface area by quality of cultivation, showing simple and complex surfaces for various crop types.

III. - Ripartizione superficie seminativi

Table III: Distribution of sown surface, categorized by crop type and land use.

IV. - Superficie e densità delle colture legnose (\*)

Table IV: Surface area and density of woody crops, including vineyards and orchards.

V. - Superficie e produzione delle singole coltivazioni - Densità delle coltivazioni legnose

Table V: Detailed data on surface area and production of individual crops, including cereals, legumes, and woody crops.

VI. - Produzione dei cereali

Table VI: Production of cereals, showing yield and total production for different crop types.

VII. - Produzione dei foraggi

Table VII: Production of forage, including hay and other feed crops.

(\*) Vedi « Avvertenze alle tavole »: pag. 1.



77. - PLÀTACI

REGIONE AGRARIA DI COLLINA

ZONA AGRARIA XV

COLLINARE DI OROLO

Tav. III.

I. - Dati generali

Table I: Dati generali. Includes geographical data, population (total and agricultural), agricultural enterprises (cattle, sheep, etc.), and livestock statistics.

II. - Superficie per qualità di coltura

Table II: Superficie per qualità di coltura. Shows area in hectares for various crop types like semi-natural, permanent pastures, and agricultural/forest land.

III. - Ripartizione superficie seminativi

Table III: Ripartizione superficie seminativi. Breaks down sown area into cereals, industrial crops, and other types, including sub-categories like permanent and temporary crops.

IV. - Superficie e densità delle colture legnose (\*)

Table IV: Superficie e densità delle colture legnose. Details area and plant density for various types of woody crops, including vines, olives, and fruit trees.

V. - Superficie e produzione delle singole coltivazioni - Densità delle coltivazioni legnose

Table V: Superficie e produzione delle singole coltivazioni. Comprehensive table listing crop types, surface area, production (1923-28 and 1929), and density for various agricultural products.

VI. - Produzione dei cereali

Table VI: Produzione dei cereali. Shows production (in quintals) for major cereal crops like wheat, rice, and other grains, broken down by quality and type.

VII. - Produzione dei foraggi

Table VII: Produzione dei foraggi. Details production (in quintals) of various types of forage, including permanent pastures, temporary pastures, and other feed crops.

(\*) Vedi « Avvertenze alle tavole »: pag. 1.

Tav. III.

I. - Dati generali

Table with 5 main columns: 1. Dati geografici, 2. Popolazione, 3. Popolazione agricola, 4. Aziende agricole, 5. Bestiame. Includes data on territory, population, agricultural workforce, farms, and livestock.

II. - Superficie per qualità di coltura

Table showing agricultural quality by type of cultivation (Seminativi, Prati permanenti, etc.) with columns for surface area in hectares.

III. - Ripartizione superficie seminativi

Table showing the distribution of sown surface area by crop type (Cereali, Coltiv. industriali, etc.) and land use (avvicendate, permanenti).

IV. - Superficie e densità delle colture legnose (\*)

Table showing surface area and density of woody crops, categorized by type of cultivation and land use.

V. - Superficie e produzione delle singole coltivazioni - Densità delle coltivazioni legnose

Large table showing production and density of individual crops, including cereals, legumes, and woody crops, with multiple columns for surface area and yield.

VI. - Produzione dei cereali

Table showing the production of cereals, categorized by type (Frumento, Riso, Cereali minori) and land use.

VII. - Produzione dei foraggi

Table showing the production of forage crops, including prairie crops and other forage types.

(\*) Vedi « Avvertenze alle tavole »: pag. 1.

79. - ALBIDONA

REGIONE AGRARIA DI COLLINA

ZONA AGRARIA XVI

Tav. III.

I. - Dati generali

COLLINARE DI AMENDOLARA

Table I: General data including geographical location, population (present and resident), agricultural population, agricultural enterprises, and livestock statistics.

II. - Superficie per qualità di coltura

Table II: Surface area by quality of cultivation, categorized by quality and total area.

III. - Ripartizione superficie seminativi

Table III: Distribution of sown surface area by cultivation type and total area.

IV. - Superficie e densità delle colture legnose (\*)

Table IV: Surface area and density of woody crops, including detailed breakdown by cultivation type and density.

V. - Superficie e produzione delle singole coltivazioni - Densità delle coltivazioni legnose

Table V: Surface area and production of individual cultivations, including woody crops, with detailed production data and density information.

VI. - Produzione dei cereali

Table VI: Production of cereals, showing production per hectare and total production for various grain types.

VII. - Produzione dei foraggi

Table VII: Production of forage, including production of hay and other forage types.

(\*) Vedi « Avvertenze alle tavole »: pag. 1.



80. - AMENDOLARA

REGIONE AGRARIA DI COLLINA

ZONA AGRARIA XVI

Tav. III.

I. - Dati generali

COLLINARE DI AMENDOLARA

Table I: Dati generali. Includes geographical data, population (2. Popolazione), agricultural population (3. Popolazione agricola), agricultural enterprises (4. Aziende agricole), and livestock (5. Bestiame).

II. - Superficie per qualità di coltura

III. - Ripartizione superficie seminativi

IV. - Superficie e densità delle colture legnose (\*)

Table II: Superficie per qualità di coltura. Columns: Qualità di coltura, Qualità di coltura (semplici, con piante legnose), totale.

Table III: Ripartizione superficie seminativi. Columns: Colture, Superficie integrante, Superficie ripetuta, Totale.

Table IV: Superficie e densità delle colture legnose. Columns: Colture, Superficie integrante (pura, prevalente, totale), Superficie ripetuta.

V. - Superficie e produzione delle singole coltivazioni. - Densità delle coltivazioni legnose.

Table V: Superficie e produzione delle singole coltivazioni. Large table with columns for quality of cultivation, surface area, and production for various crops like cereals, legumes, and fruits.

VI. - Produzione dei cereali

VII. - Produzione dei foraggi

Table VI: Produzione dei cereali. Columns: Colture, Superficie complessiva, Produzione (media, totale).

Table VII: Produzione dei foraggi. Columns: Colture, Produzione (media, totale), Produzione accessoria.

(\*) Vedi « Avvertenze alle tavole »: pag. 1.

81. - CANNA

REGIONE AGRARIA DI COLLINA

ZONA AGRARIA XVI

Tav. III.

I. - Dati generali

COLLINARE DI AMENDOLARA

Table I: Dati generali. Columns include: 1. Dati geografici, 2. Popolazione (Censim. 21-IV-1931-IX), 3. Popolazione agricola (\*), 4. Aziende agricole (\*), 5. Bestiame (\*).

II. - Superficie per qualità di coltura

Table II: Superficie per qualità di coltura. Columns: QUALITÀ DI COLTURA, SUPERFICIE (ettari) with sub-columns for 'semplici', 'con piante legnose', and 'totale'.

III. - Ripartizione superficie seminativi

Table III: Ripartizione superficie seminativi. Columns: COLTIVAZIONI, SUPERFICIE INTEGRANTE (ettari), and SUPERF. RIPETUTA COLTIVAZIONI INTERCALARI (ettari).

IV. - Superficie e densità delle colture legnose (\*)

Table IV: Superficie e densità delle colture legnose (\*). Columns: COLTIVAZIONI, SUPERFICIE INTEGRANTE (a coltura specializzata), and SUPERFICIE RIPETUTA (a coltura promiscua).

V. - Superficie e produzione delle singole coltivazioni - Densità delle coltivazioni legnose

Table V: Superficie e produzione delle singole coltivazioni - Densità delle coltivazioni legnose. Large table with columns for QUALITÀ DI COLTURA, SUPERFICIE (ettari), and PRODUZIONE (quintali).

VI. - Produzione dei cereali

Table VI: Produzione dei cereali. Columns: COLTIVAZIONI, SUPERFICIE complessiva (ettari), and PRODUZIONE (q.) with sub-columns for 'media per ettaro' and 'totale in base al rend. unit.'.

VII. - Produzione dei foraggi

Table VII: Produzione dei foraggi. Columns: COLTIVAZIONI, PROD. TOT. (1923-'28, 1929), and PROD. ACCESSORIA (1923-'28, 1929).

(\*) Vedi « Avvertenze alle tavole »: pag. 1.

82. - FRANCAVILLA MARITTIMA

REGIONE AGRARIA DI COLLINA

ZONA AGRARIA XVI

Tav. III.

I. - Dati generali

COLLINARE DI AMENDOLARA

Table I: Dati generali. Columns: 1. Dati geografici, 2. Popolazione (Censim. 21-IV-1931-IX), 3. Popolazione agricola (\*), 4. Aziende agricole (\*), 5. Bestiame (\*).

II. - Superficie per qualità di coltura

III. - Ripartizione superficie seminativi

IV. - Superficie e densità delle colture legnose (\*)

Table II: Superficie per qualità di coltura. Columns: QUALITÀ DI COLTURA, SUPERFICIE (ettari), Qualità di coltura (semplici, con piante legnose), totale.

Table III: Ripartizione superficie seminativi. Columns: COLTIVAZIONI, SUPERFICIE INTEGRANTE (n. seminat., nelle colt. legn. spec.), SUPERF. RIPETUTA COLTIVAZIONI INTERCALARI (n. seminat., nelle colt. legn. spec.), totale.

Table IV: Superficie e densità delle colture legnose (\*). Columns: COLTIVAZIONI, SUPERFICIE INTEGRANTE (pura, prevalente, mista), SUPERFICIE RIPETUTA (mista, secondaria, promiscua, piante nelle tare e sparse).

V. - Superficie e produzione delle singole coltivazioni - Densità delle coltivazioni legnose

Table V: Superficie e produzione delle singole coltivazioni. Columns: QUALITÀ DI COLTURA, SUPERFICIE (ettari), PRODUZIONE (quintali), DENSITÀ DELLE COLTIVAZIONI LEGNOSE.

VI. - Produzione dei cereali

VII. - Produzione dei foraggi

Table VI: Produzione dei cereali. Columns: COLTIVAZIONI, SUPERFICIE complessiva (ettari), PRODUZIONE (q.) (media per ettaro, totale in base al rend. unit.).

Table VII: Produzione dei foraggi. Columns: COLTIVAZIONI, PROD. TOT. (1923-'28, 1929), PROD. ACCESSORIA (media 1923-'28, 1929).

(\*) Vedi « Avvertenze alle tavole »: pag. 1.



83. - MONTEGIORDANO

REGIONE AGRARIA DI COLLINA

ZONA AGRARIA XVI

Tav. III.

I. - Dati generali

COLLINARE DI AMENDOLARA

Table I: General data. Columns include 1. Dati geografici, 2. Popolazione, 3. Popolazione agricola, 4. Aziende agricole, 5. Bestiame.

II. - Superficie per qualità di coltura

III. - Ripartizione superficie seminativi

IV. - Superficie e densità delle colture legnose (\*)

Table II: Surface by quality of cultivation. Columns: Qualità di coltura, Qualità di coltura (semplici, con piante legnose), Superficie (ettari).

Table III: Distribution of sown surface. Columns: Coltivazioni, Superficie integrante, Superficie ripetuta, Totale.

Table IV: Surface and density of leguminous crops. Columns: Coltivazioni, Superficie integrante (pura, prevalente, mista), Superficie ripetuta.

V. - Superficie e produzione delle singole coltivazioni - Densità delle coltivazioni legnose

Table V: Surface and production of individual crops. Columns: Qualità di coltura, Superficie (integrante, ripetuta), Produzione (media per ettaro, totale in base al rendim. unit.), Densità delle coltivazioni legnose.

(\*) Nell'oliveto. - (\*\*) In orti industriali nelle colt. legn. specializz. - (\*\*\*) Consoc. al granturco cinquantino. - (\*\*\*\*) Preval. fave e piselli. - (\*\*\*\*\*) In orti ind. ha. 1,1; id. nelle colt. legn. specializz. ha. 2,2. - (\*\*\*\*\*) In orti ind. - (\*\*\*\*\*) Id.; preval. ortaggi da foglie. - (\*\*\*\*\*) Sulla. - (\*\*\*\*\*) Avena ed orzo. - (\*\*\*\*\*) 1,0% per salamoia, 1,0% essiccata. - (\*\*\*\*\*) 60,0% essiccata. - (\*\*\*\*\*) Altri prodotti da colture legnose, rispettiv. nel sessennio 1923-'28 e nell'anno 1929: legna da ardere, q. 851 e q. 1.400; legname da lavoro, m³ 36 e m³ 36; ghiande q. 783 e q. 824. - (\*\*\*\*\*) Strame: 1923-'28, q. 30; 1929, q. 30.

VI. - Produzione dei cereali

VII. - Produzione dei foraggi

Table VI: Production of cereals. Columns: Coltivazioni, Superficie complessiva, Produzione (media per ettaro, totale in base al rendim. unit.).

Table VII: Production of forage. Columns: Coltivazioni, Prod. tot., Produzione accessoria, Prod. tot. (1923-'28, 1929).

(\*) Vedi « Avvertenze alle tavole »: pag. 1.

84. - ROCCA IMPERIALE

REGIONE AGRARIA DI COLLINA

ZONA AGRARIA XVI

Tav. III.

I. - Dati generali

COLLINARE DI AMENDOLARA

Table I: Dati generali. Columns include 1. Dati geografici, 2. Popolazione (Censim. 21-IV-1931-IX), 3. Popolazione agricola (\*), 4. Aziende agricole (\*), 5. Bestiame (\*).

II. - Superficie per qualità di coltura

III. - Ripartizione superficie seminativi

IV. - Superficie e densità delle colture legnose (\*)

Table II: Superficie per qualità di coltura. Columns: QUALITÀ DI COLTURA, SUPERFICIE (ettari) - Qualità di coltura (semplice, con piante legnose), totale.

Table III: Ripartizione superficie seminativi. Columns: COLTIVAZIONI, SUPERFICIE INTEGRANTE (ettari), nel seminativi, nelle colt. legn. spec., totale.

Table IV: Superficie e densità delle colture legnose (\*). Columns: COLTIVAZIONI, SUPERFICIE INTEGRANTE (a coltura specializzata, pura, mista, totale), SUPERFICIE RIPETUTA (a coltura promiscua, piante nelle tare e sparse).

V. - Superficie e produzione delle singole coltivazioni - Densità delle coltivazioni legnose

Table V: Superficie e produzione delle singole coltivazioni - Densità delle coltivazioni legnose. Columns: N. elenco coltivaz. (\*), QUALITÀ DI COLTURA, SUPERFICIE (ettari), PRODUZIONE (quintali), N. elenco coltivaz. (\*).

VI. - Produzione dei cereali

VII. - Produzione dei foraggi

Table VI: Produzione dei cereali. Columns: COLTIVAZIONI, SUPERFICIE complessiva (ettari), PRODUZIONE (q.) - media per ettaro, totale in base al rend. unit.

Table VII: Produzione dei foraggi. Columns: COLTIVAZIONI, PROD. TOT. (1923-'28, 1929), PROD. ACCESSORIA, PROD. TOT. (1923-'28, 1929).

(\*) Vedi « Avvertenze alle tavole »: pag. 1.

85. - ROSITO CAPO SPULICO

REGIONE AGRARIA DI COLLINA

ZONA AGRARIA XVI

Tav. III.

I. - Dati generali

COLLINARE DI AMENDOLARA

Table I: Dati generali. Includes geographical data (lat. 39° 59', long. 4° 9'), population (1,937), agricultural population (297), and agricultural enterprises (280).

II. - Superficie per qualità di coltura

III. - Ripartizione superficie seminativi

IV. - Superficie e densità delle colture legnose (\*)

Table II: Superficie per qualità di coltura. Lists various crop types and their corresponding surface areas in hectares.

Table III: Ripartizione superficie seminativi. Breaks down the surface area of arable lands by crop type.

Table IV: Superficie e densità delle colture legnose. Details the surface area and density of woody crops like vines and olives.

V. - Superficie e produzione delle singole coltivazioni - Densità delle coltivazioni legnose

Table V: Superficie e produzione delle singole coltivazioni. Comprehensive table listing crop types, surface area, and production in quintals.

VI. - Produzione dei cereali

VII. - Produzione dei foraggi.

Table VI: Produzione dei cereali. Shows production data for wheat, rice, and other cereals.

Table VII: Produzione dei foraggi. Shows production data for various types of forage crops.

(\*) Vedi « Avvertenze alle tavole »: pag. 1.



# 86. - TREBISACCE

REGIONE AGRARIA DI COLLINA

ZONA AGRARIA XVI

Tav. III.

I. - Dati generali

COLLINARE DI AMENDOLARA

1. Dati geografici	2. Popolazione (Censim. 21-IV-1931-IX)	3. Popolazione agricola (*) (Censim. 21-IV-1931-IX)	4. Aziende agricole (*) (Censim. agr. 19-III-1930-VIII)	5. Bestiame (*) (Censim. agr. 19-III-1930-VIII)	
Giacitura prev. del territ.: <i>Bassa collina</i>	Presente: In complesso . . . . . 3.652 Per km <sup>2</sup> territoriale . . . . . 137 di superf. agr. e forest. . . . . 144 Del centri . . . . . 3.652 Delle case sparse . . . . . -	Posiz. profess. capo famiglia Famiglie Componenti Cond. terreni propri . . . . . 154 353 Fittavoli . . . . . 9 37 Coloni . . . . . 3 9 Giornalieri . . . . . 229 887 Altri addetti . . . . . 7 32 Totale . . . . . 402 (1) 1.518 (*) Per km <sup>2</sup> territoriale . . . . . 57 di superf. agr. e forest. . . . . 60	Classi di ampiezza 1. Fino a 0,50 ha. . . . . 154 2. da 0,51 a 1 . . . . . 113 3. da 1,01 a 3 . . . . . 102 4. da 3,01 a 5 . . . . . 38 5. da 5,01 a 10 . . . . . 31 6. da 10,01 a 20 . . . . . 14 7. da 20,01 a 50 . . . . . 6 8. da 50,01 a 100 . . . . . - 9. da 100,01 a 500 . . . . . 4 10. oltre 500 . . . . . - Totale . . . . . 462	Superf. ha. . . . . 2.382 Sistema di conduz. . . . . Economia diretta . . . . . 461 2.369 Affitto . . . . . - Colonata . . . . . - Mista . . . . . 1 13 Totale . . . . . 462 2.382	Bovini N. 83 Bovini: Equini . 229 Vitelli e vitelle sotto l'anno N. 20 Suini . 155 Manzette, manze e giovenche . . . . . - Ovini . 464 Vacche . . . . . 32 Caprini . 280 Manzi e buoi . . . . . 26 Torelli e tori . . . . . 5

II. - Superficie per qualità di coltura

III. - Ripartizione superficie seminativi

IV. - Superficie e densità delle colture legnose (\*)

QUALITÀ DI COLTURA	SUPERFICIE (ettari)		
	Qualità di coltura semplice	con piante legnose	totale
1. Seminativi . . . . .	417	191	608
2. Prati permanenti . . . . .	-	-	-
3. Prati-pascoli perm. . . . .	-	-	-
4. Pascoli permanenti . . . . .	315	262	577
5. Colture legnose specializzate . . . . .	-	184	184
6. Boschi (compresi i castagneti da frutto) . . . . .	-	867	867
7. Incolti produttivi . . . . .	47	252	299
Totale . . . . .	779	1.756	2.535
Superficie agraria e forestale . . . . .	-	-	2.535
8. Superficie improduttiva . . . . .	-	-	130
Superficie territoriale . . . . .	-	-	2.665

COLTIVAZIONI	SUPERFICIE INTEGRANTE (ettari)	SUPERF. RIPETUTA COLTIVAZIONI INTERCALARI (ettari)		totale
		nel seminativi	nelle colt. legn. spec.	
1. Cereali . . . . .	320	-	-	-
2. Coltiv. industriali . . . . .	-	-	-	-
3. Altre coltivazioni . . . . .	2	-	-	-
4. Foraggiere . . . . .	-	-	-	-
5. Riposi con o senza pasc. Tare . . . . .	267 19	-	-	-
Totale . . . . .	608	-	-	-
6. Orti stabili, risale stab., ecc. Tare . . . . .	-	-	-	-
Totale . . . . .	-	-	-	-
Superficie complessiva . . . . .	608	-	-	-

COLTIVAZIONI	SUPERFICIE INTEGRANTE				SUPERFICIE RIPETUTA			
	a coltura specializzata		a coltura promiscua		a coltura promiscua		piante nelle tare e sparse	
	pura	prevalente	totale	secondaria	totale	secondaria	totale	secondaria
1. Viti . . . . .	-	-	-	-	19 (1)	10	-	-
2. Olivi . . . . .	51 (2)	87	51	19 (2)	15	147 (2)	36	
3. Agrumi . . . . .	92 (2)	500	19 (2)	450	51	-	-	
4. Gelsi . . . . .	-	-	-	-	14	19 (2)	10	
5. Fruttiferi . . . . .	14 (2)	123	-	-	-	164 (2)	24	
6. Piante ornament. . . . .	-	-	-	-	-	-	-	
7. Altre . . . . .	-	-	-	-	-	519	-	
8. Vivaia, canneti, ecc. Tare . . . . .	7	-	1	-	-	-	-	
Superficie compless. . . . .	164	20	184	8	-	-	-	

V. - Superficie e produzione delle singole coltivazioni - Densità delle coltivazioni legnose

N. elenco coltivaz. (*)	QUALITÀ DI COLTURA E COLTIVAZIONI	UPERFICIE (ettari)		PRODUZIONE (quintali)				N. elenco coltivaz. (*)	QUALITÀ DI COLTURA E COLTIVAZIONI	SUPERFICIE (ettari)				PRODUZIONE (quintali)				
		integrante	ripetuta	media per ettaro		totale in base al rendim. unit.				a coltura pura	a coltura mista prevalente	totale	ripetuta		media per ha. sulla superf. integ. a colt. pura (col. 3)		totale (relat. alle superf. di cui alle col. 5+6+7+8)	
				sessennio 1923-'28	1929	1923-'28 (col. 3+4) × col. 7	1929 (col. 3+4) × col. 8						a coltura mista secondaria	a coltura promiscua	nelle tare e sparse	1923-'28	1929	(*) 1923-'28
1-16	<b>Seminativi</b> <i>Semplici e con piante legnose</i>																	
17-41	<i>Prati, prati-pasc. e pasc. perm.</i> <i>Semplici e con piante legnose</i>																	
42-48	<i>Prati permanenti</i> <i>Prati-pascoli permanenti</i> <i>Pascoli permanenti</i> <i>Nelle tare, riposi, incolti, ecc. (*)</i> <i>Tare</i>																	
49-72	<b>Coltivazioni legnose</b>																	
73	<b>Boschi:</b> <i>di cui castagneti da frutto</i>																	
74	<b>Incolti produttivi</b>																	
	<b>Superficie agraria e forestale</b>																	

(1) Nell' oliveto ha. 26; nel frutteto ha. 7. - (2) Id. rispettiv. ha. 2 ed ha. r. - (3) Id. rispettiv. ha. 3 ed ha. r. - (4) 1,0 % per salamina, 1,0 % essiccata. - (5) Altri prodotti da colture legnose, rispettiv. nel sessennio 1923-'28 e nell'anno 1929: legna da ardere, q. 1.222, q. 1.222; ghiande, q. 75 e q. 90.

VI. - Produzione dei cereali

VII. - Produzione dei foraggi

COLTIVAZIONI	SUPERFICIE complessiva (ettari)	PRODUZIONE (q.)				COLTIVAZIONI	SUPERFICIE complessiva (ettari)	PRODUZIONE (q.)					
		media per ettaro	totale in base al rendim. unit.	1923-'28	1929			media per ettaro	totale in base al rendim. unit.	1923-'28	1929		
1. <b>Frumento:</b>													
a) nel semin. sempl. . . . .	173	6,8	10,5	1.183	1.841	a) nel semin. sempl. . . . .	3	7,0	10,0	21	30		
b) Id. con p. legn. . . . .	92	7,0	9,7	644	895	b) Id. con p. legn. . . . .	-	-	-	-	-		
c) nelle colt. legn. spec. . . . .	33	8,0	10,0	264	330	c) nelle colt. legn. spec. . . . .	-	-	-	-	-		
Totale . . . . .	300	7,0	10,2	2.091	3.066	Totale . . . . .	3	7,0	10,0	21	30		
2. <b>Riso (risone):</b>						4. <b>Cereali minori (*):</b>							
a) nel semin. sempl. . . . .	-	-	-	-	-	a) nel semin. sempl. . . . .	50	7,1	10,0	355	500		
b) Id. con p. legn. . . . .	-	-	-	-	-	b) Id. con p. legn. . . . .	-	-	-	-	-		
Totale . . . . .	-	-	-	-	-	c) nelle colt. legn. spec. . . . .	-	-	-	-	-		
Totale . . . . .	-	-	-	-	-	Totale . . . . .	50	7,1	10,0	355	500		

COLTIVAZIONI	PROD. TOT.		PROD. ACCESSORIA	PROD. TOT.	
	media 1923-'28	1929		media 1923-'28	1929
(In quintali di fieno normale) (*)					
1. Prati avvicendati . . . . .	-	-	A) dai prati e pascoli:	497	498
2. Id. Id. anno d'imp. . . . .	-	-	a) nei seminativi a riposo	-	-
3. Erbai annuali . . . . .	-	-	b) nelle tare produttive . . . . .	-	-
4. Id. intercalari . . . . .	-	-	c) nei boschi e sotto altre colture legnose . . . . .	367	367
5. Prati permanenti . . . . .	-	-	d) negli incolti produttivi . . . . .	124	131
6. Prati-pascoli permanenti . . . . .	-	-	B) paglia dei cereali (1) . . . . .	449	655
7. Pascoli permanenti . . . . .	1.658	2.523	C) foglie e colletti di barbabietole da zucchero (1) . . . . .	-	-
8. Produz. access. di foraggio . . . . .	961	1.188	D) cime, frasche, fronde, ecc. (1) . . . . .	21	30
Totale . . . . .	2.619	3.706	E) stami (foglie secche, sottobosco, ecc.) (1) . . . . .	-	-
Per ettaro della superficie agraria e forestale . . . . .	1,0	1,5	(1) Quantità effettivamente utilizzata per l'alimentazione del bestiame.		

(\*) Vedi « Avvertenze alle tavole »: pag. 1.

Table I: General data. Columns include 1. Dati geografici, 2. Popolazione, 3. Popolazione agricola, 4. Aziende agricole, 5. Bestiame. Rows include geographical coordinates, population statistics, agricultural land use, and livestock counts.

II. - Superficie per qualità di coltura

III. - Ripartizione superficie seminativi

IV. - Superficie e densità delle colture legnose (\*)

Table II: Surface by quality of cultivation. Columns: Qualità di coltura, Qualità di coltura (semplici, con piante legnose, totale). Rows: Seminativi, Prati permanenti, Prati-pascoli perm., etc.

Table III: Distribution of sown surface. Columns: Colture, Superficie integrante, Superficie ripetuta intercalari. Rows: Cereali, Colture industriali, Altre coltivazioni, etc.

Table IV: Surface and density of woody crops. Columns: Colture, Superficie integrante (pura, prevalente, mista, secondaria), Superficie ripetuta. Rows: Viti, Olivi, Agrumi, etc.

V. - Superficie e produzione delle singole coltivazioni - Densità delle coltivazioni legnose

Table V: Surface and production of individual crops. Columns: Qualità di coltura, Superficie (integrante, ripetuta), Produzione (media per ettaro, totale in base al rendim. unit.). Rows: Seminativi (Frumento, Segale, Orzo, etc.) and Colture legnose (Viti, Olivi, Agrumi, etc.).

(\*) Nell'oliveto. - (1) Liquirizia dal riposo. - (2) Consoc. al granturco cinquantino. - (3) Preval. fave e piselli. - (4) Ha. 0,1 in orti industriali. - (5) In orti ind. nelle colt. legn. specializz. - (6) Ha. 2 in orti ind. - (7) In ort. ind. - (8) Id. ha. 0,4. - (9) Id. nelle colt. legn. specializz. ha. 6. Nel frutteto ha. 1. - (10) Preval. ortaggi da frutti. - (11) In orti ind. ha. 1,2. - (12) Id. nelle colt. legn. specializz. ha. 12,2. Nel frutteto ha. 5. - (13) 80% sulla, 20% erba medica. 19,6% irrigui. - (14) Ha. 16 nell'oliveto; ha. 5 nel frutteto. - (15) Specie diverse. - (16) Favetta e granturco da foraggio. 25,0% irrigui. - (17) Ha. 9 erbai annuali nelle colt. legn. specializz.; ha. 24 erbai intercalari di favetta per consociazione, in orti ind. nelle colt. legn. specializz. - (18) Relativa ad ha. 17. - (19) Id. ad ha. 157. - (20) 20,0% uva per consumo diretto. - (21) 0,5% per salamoia, 0,5% essiccata. - (22) 70,0% essiccata. - (23) Altri prodotti da colture legnose, rispettiv. nel sessennio 1923-28 e nell'anno 1929: legna da ardere, q. 3.011 e q. 3.381; legna da lavoro, m³ 38 e m³ 38; ghiande q. 539 e q. 152; strame, q. 5 e q. 5.

VI. - Produzione dei cereali

VII. - Produzione dei foraggi

Table VI: Production of cereals. Columns: Colture, Superficie complessiva, Produzione (media per ettaro, totale in base al rendim. unit.). Rows: Frumento, Riso, Cereali minori.

Table VII: Production of forage. Columns: Colture, Prod. Tot., Produz. Accessoria, Prod. Tot. (media, 1929). Rows: Prati avvicendati, Prati permanenti, etc.

(\*) Vedi « Avvertenze alle tavole »: pag. 1.





89. - ROSSANO

REGIONE AGRARIA DI COLLINA

ZONA AGRARIA XVII

COLLINARE DI ROSSANO

Tav. III.

I. - Dati generali

Table I: General data including population (2. Popolazione), agricultural population (3. Popolazione agricola), agricultural enterprises (4. Aziende agricole), and livestock (5. Bestiame).

II. - Superficie per qualità di coltura

III. - Ripartizione superficie seminativi

IV. - Superficie e densità delle colture legnose (\*)

Table II: Surface by quality of cultivation, showing categories like Seminativi, Prati permanenti, etc.

Table III: Distribution of sowing surface, categorized by crop type (Cultiv. avvicendate, etc.).

Table IV: Surface and density of woody crops, including viticulture, olive, and other trees.

V. - Superficie e produzione delle singole coltivazioni - Densità delle coltivazioni legnose

Table V: Detailed data on surface and production of individual crops, including cereals, legumes, and woody crops.

VI. - Produzione dei cereali

VII. - Produzione dei foraggi

Table VI: Production of cereals, detailing yield per hectare and total production for various crops.

Table VII: Production of forage, detailing yield and total production for different types of forage crops.

(\*) Vedi « Avvertenze alle tavole »: pag. 1

90. - SAN COSMO ALBANESE

REGIONE AGRARIA DI COLLINA

ZONA AGRARIA XVII  
COLLINARE DI ROSSANO

Tav. III.

I. - Dati generali

Table with 5 main columns: 1. Dati geografici, 2. Popolazione (Censim. 21-IV-1931-IX), 3. Popolazione agricola (\*), 4. Aziende agricole (\*), 5. Bestiame (\*). Includes geographical data, population statistics, agricultural enterprises, and livestock counts.

II. - Superficie per qualità di coltura

III. - Ripartizione superficie seminativi

IV. - Superficie e densità delle colture legnose (\*)

Table II: Superficie per qualità di coltura. Columns: QUALITÀ DI COLTURA, SUPERFICIE (ettari) with sub-columns for 'semplici' and 'con piante legnose', and 'totale'.

Table III: Ripartizione superficie seminativi. Columns: COLTIVAZIONI, SUPERFICIE INTEGRANTE (ettari), and SUPERF. RIPETUTA COLTIVAZIONI INTERCALARI (ettari).

Table IV: Superficie e densità delle colture legnose (\*). Columns: COLTIVAZIONI, SUPERFICIE INTEGRANTE (a coltura specializzata), and SUPERFICIE RIPETUTA (a coltura promiscua).

V. - Superficie e produzione delle singole colture - Densità delle colture legnose

Table V: Superficie e produzione delle singole colture. Large table with columns for QUALITÀ DI COLTURA, SUPERFICIE (ettari), and PRODUZIONE (quintali). Includes detailed data for various crops like wheat, rice, and legumes.

VI. - Produzione dei cereali

II. - Produzione dei foraggi.

Table VI: Produzione dei cereali. Columns: COLTIVAZIONI, SUPERFICIE complessiva (ettari), and PRODUZIONE (q.) with sub-columns for 'media per ettaro' and 'totale in base al rendim. unit.'.

Table II: Produzione dei foraggi. Columns: COLTIVAZIONI, PROD. TOT. (1923-28, 1929), and PROD. ACCESSORIA. Includes data for hay production and other forage types.

(\*) Vedi « Avvertenze alle tavole »: pag. 1.

91. - SAN DEMETRIO CORONE

REGIONE AGRARIA DI COLLINA

ZONA AGRARIA XVII

Tav. III.

I. - Dati generali

COLLINARE DI ROSSANO

Table I: General data including geographical data, population (total and agricultural), agricultural enterprises, and livestock statistics.

II. - Superficie per qualità di coltura

III. - Ripartizione superficie seminativi

IV. - Superficie e densità delle colture legnose (\*)

Table II: Surface area by quality of cultivation, showing simple and complex qualities.

Table III: Distribution of sown surface, categorized by crop type and permanent crops.

Table IV: Surface area and density of woody crops, including detailed breakdowns of various types.

V. - Superficie e produzione delle singole coltivazioni - Densità delle coltivazioni legnose

Table V: Surface area and production of individual crops, including detailed data for various agricultural products and woody crops.

VI. - Produzione dei cereali

VII. - Produzione dei foraggi

Table VI: Production of cereals, showing data for wheat, rice, and other grain crops.

Table VII: Production of forage, including data for hay and other feed crops.

(\*) Vedi « Avvertenze alle tavole »: pag. 1.





93. - SANTA SOFIA D'EPIRO

REGIONE AGRARIA DI COLLINA

ZONA AGRARIA XVII

Tav. II.

I. - Dati generali

COLLINARE DI ROSSANO

Table I: Dati generali. Columns: 1. Dati geografici, 2. Popolazione, 3. Popolazione agricola, 4. Aziende agricole, 5. Bestiame.

II. - Superficie per qualità di coltura

III. - Ripartizione superficie seminativi

IV. - Superficie e densità delle colture legnose

Table II: Superficie per qualità di coltura. Columns: Qualità di coltura, Qualità di coltura (semplici e con piante legnose), totale.

Table III: Ripartizione superficie seminativi. Columns: Coltivazioni, Superficie integrante, Superficie ripetuta, totale.

Table IV: Superficie e densità delle colture legnose. Columns: Coltivazioni, Superficie integrante (pura, prevalente, totale), Superficie ripetuta (secondaria, promiscua, piante nelle tare e sparse).

V. - Superficie e produzione delle singole coltivazioni - Densità delle coltivazioni legnose

Table V: Superficie e produzione delle singole coltivazioni. Columns: N. elenco coltivazioni, Qualità di coltura, Superficie (integrante, ripetuta), Produzione (media per ettaro, totale in base al rendim. unit.), N. elenco coltivazioni, Qualità di coltura, Superficie (integrante, ripetuta), Produzione (media per ha., totale).

VI. - Produzione dei cereali

VII. - Produzione dei foraggi

Table VI: Produzione dei cereali. Columns: Coltivazioni, Superficie complessiva, Produzione (media per ettaro, totale).

Table VII: Produzione dei foraggi. Columns: Coltivazioni, Produzione (prod. tot., prod. accessoria), Produzione (media 1923-28, 1929).

(\*) Vedi « Avvertenze alle tavole »: pag. 1.

94. - VACCARIZZO ALBANESE

REGIONE AGRARIA DI COLLINA

ZONA AGRARIA XVII

Tav. III.

I. - Dati generali

COLLINARE DI ROSSANO

Table I: General data. Columns include: 1. Dati geografici (Geographical data), 2. Popolazione (Population), 3. Popolazione agricola (Agricultural population), 4. Aziende agricole (Agricultural enterprises), 5. Bestiame (Livestock).

II. - Superficie per qualità di coltura

III. - Ripartizione superficie seminativi

IV. - Superficie e densità delle colture legnose (\*)

Table II: Surface by quality of cultivation. Columns: QUALITÀ DI COLTURA, SUPERFICIE (ettari) - Qualità di coltura (sempl. e con piante legnose), totale.

Table III: Distribution of sown surface. Columns: COLTIVAZIONI, SUPERFICIE INTEGRANTE, SUPERF. RIPETUTA COLTIVAZIONI INTERCALARI, totale.

Table IV: Surface and density of woody crops. Columns: COLTIVAZIONI, SUPERFICIE INTEGRANTE (pura, prevalente, mista), SUPERFICIE RIPETUTA (a coltura promiscua, piante nelle tare e sparse).

V. Superficie e produzione delle singole coltivazioni - Densità delle coltivazioni legnose

Table V: Surface and production of individual crops. Columns: N. elenco coltivaz., QUALITÀ DI COLTURA, SUPERFICIE (ettari), PRODUZIONE (quintali), N. elenco coltivaz. (legnose).

VI. - Produzione dei cereali

VII. - Produzione dei foraggi

Table VI: Production of cereals. Columns: COLTIVAZIONI, SUPERFICIE complessiva, PRODUZIONE (q.) - media per ettaro, totale in base al rend. unit.

Table VII: Production of forage. Columns: COLTIVAZIONI, PROD. TOT. (1923-28, 1929), PRODUZ. ACCESSORIA, PROD. TOT. (1923-28, 1929).

(\*) Vedi « Avvertenze alle tavole »: pag. 1.



95. - BOCCHIGLIERO

REGIONE AGRARIA DI COLLINA

ZONA AGRARIA XVIII

Tav. III

I. - Dati generali

COLLINARE DI CARIATI

Table I: Dati generali. Columns: 1. Dati geografici, 2. Popolazione, 3. Popolazione agricola, 4. Aziende agricole, 5. Bestiame.

II. - Superficie per qualità di coltura

III. - Ripartizione superficie seminativi

IV. - Superficie e densità delle colture legnose (\*)

Table II: Superficie per qualità di coltura. Columns: Qualità di coltura, Sempl. colture, con piante legnose, Totale.

Table III: Ripartizione superficie seminativi. Columns: Coltivazioni, Superficie integrante, nel seminativi, nelle colt. legn. spec., Totale.

Table IV: Superficie e densità delle colture legnose. Columns: Coltivazioni, Superficie integrante (pura, prevalente, totale), Superficie ripetuta (a coltura promiscua, piante nelle tare e sparse).

V. - Superficie e produzione delle singole coltivazioni - Densità delle coltivazioni legnose

Table V: Superficie e produzione delle singole coltivazioni. Columns: Qualità di coltura, Superficie (integrante, ripetuta), Produzione (media per ettaro, totale in base al rend. unit.), Densità (n. medio piante per ha.).

VI. - Produzione dei cereali

VII. - Produzione dei foraggi

Table VI: Produzione dei cereali. Columns: Coltivazioni, Superficie complessiva, Produzione (media per ettaro, totale in base al rend. unit.).

Table VII: Produzione dei foraggi. Columns: Coltivazioni, Prod. Tot. (1923-'28, 1929), Prod. Accessoria, Prod. Tot. (1923-'28, 1929).

(\*) Vedi « Avvertenze alle tavole »: pag. 1

96. - CALOPEZZATI

REGIONE AGRARIA DI COLLINA

ZONA AGRARIA XVIII

Tav. III.

I. - Dati generali

COLLINARE DI CARIATI

Table I: Dati generali. Columns include: 1. Dati geografici, 2. Popolazione (Censim. 21-IV-1931-IX), 3. Popolazione agricola (\*), 4. Aziende agricole (\*), 5. Bestiame (\*).

II. - Superficie per qualità di coltura

III. - Ripartizione superficie seminativi

IV. - Superficie e densità delle colture legnose (\*)

Tables II, III, and IV. Table II: Superficie per qualità di coltura. Table III: Ripartizione superficie seminativi. Table IV: Superficie e densità delle colture legnose.

V. - Superficie e produzione delle singole coltivazioni - Densità delle coltivazioni legnose

Table V: Superficie e produzione delle singole coltivazioni - Densità delle coltivazioni legnose. Columns include: QUALITÀ DI COLTURA, SUPERFICIE (ettari), PRODUZIONE (quintali), and DENSITÀ.

VI. - Produzione dei cereali

VII. - Produzione dei foraggi

Tables VI and VII. Table VI: Produzione dei cereali. Table VII: Produzione dei foraggi.

(\*) Vedi « Avvertenze alle tavole »: pag. 1.

97. - CAMPANA

REGIONE AGRARIA DI COLLINA

ZONA AGRARIA XVIII

Tav. III.

I. - Dati generali

COLLINARE DI CARIATI

Table I: General data. Columns include: 1. Dati geografici (Geographical data), 2. Popolazione (Population), 3. Popolazione agricola (Agricultural population), 4. Aziende agricole (Agricultural enterprises), 5. Bestiame (Livestock).

II. - Superficie per qualità di coltura

III. - Ripartizione superficie seminativi

IV. - Superficie e densità delle colture legnose (\*)

Table II: Surface by quality of cultivation. Columns: Qualità di coltura, Superficie (ettari) - Qualità di coltura (sempl. e con piante legnose), totale.

Table III: Distribution of sown surface. Columns: Coltivazioni, Superficie integrante (ettari), nei seminativi, nelle colt. legn. spec., totale.

Table IV: Surface and density of woody crops. Columns: Coltivazioni, Superficie integrante (pura, prevalente, mista, secondaria), Superficie ripetuta (a coltura promiscua, piante nelle tare e sparse).

V. - Superficie e produzione delle singole coltivazioni - Densità delle coltivazioni legnose

Table V: Surface and production of individual crops - Density of woody crops. Columns: Qualità di coltura, Superficie (ettari), Produzione (quintali), Densità delle coltivazioni legnose.

VI. - Produzione dei cereali

VII. - Produzione dei foraggi

Table VI: Production of cereals. Columns: Coltivazioni, Superficie complessiva (ettari), Produzione (q.) - media per ettaro, totale in base al rend. unit.

Table VII: Production of forage. Columns: Coltivazioni, Prod. tot. (media 1923-28, 1929), Produzione accessoria, Prod. tot. (media 1923-28, 1929).

(\*) Vedi « Avvertenze alle tavole »: pag. 1.



98. - CARIATI

REGIONE AGRARIA DI COLLINA

ZONA AGRARIA XVIII  
COLLINARE DI CARIATI

Tav. III.

I. - Dati generali

Table with 5 main columns: 1. Dati geografici, 2. Popolazione (Censim. 21-IV-1931-IX), 3. Popolazione agricola (\*), 4. Aziende agricole (\*), 5. Bestiame (\*). Includes data for Pianura, geographical position, and various agricultural statistics.

II. - Superficie per qualità di coltura

Table showing surface area (ettari) for different crop qualities (Qualità di coltura) categorized into semplifici, con piante legnose, and totale.

III. - Ripartizione superficie seminativi

Table showing the distribution of surface area for sown crops (COLTIVAZIONI) by type (Cereali, Industriali, etc.) and total area.

IV. - Superficie e densità delle colture legnose (\*)

Table showing surface area and density of leguminous crops (COLTIVAZIONI) categorized by type (Viti, Olivi, Agrumi, etc.) and total area.

V. - Superficie e produzione delle singole colture - Densità delle colture legnose

Large table showing surface area and production of individual crops (QUALITÀ DI COLTURA) and leguminous crops (COLTIVAZIONI LEGNOSE). Includes detailed data for various crops like Frumento, Riso, etc.

VI. - Produzione dei cereali

Table showing the production of cereals (COLTIVAZIONI) categorized by type (Frammento, Riso) and sub-categories (a, b, c).

VII. - Produzione dei foraggi

Table showing the production of forage (COLTIVAZIONI) categorized by type (Prati avvicendati, Id. anno d'imp., etc.) and total production.

(\*) Vedi « Avvertenze alle tavole »: pag. 1.

99. - CROPALATI

REGIONE AGRARIA DI COLLINA

ZONA AGRARIA XVIII

Tav. III.

I. - Dati generali

COLLINARE DI CARIATI

Table I: General data. Columns include: 1. Dati geografici (Geographical data), 2. Popolazione (Censim. 21-IV-1931-IX) (Population), 3. Popolazione agricola (\*) (Censim. 21-IV-1931-IX) (Agricultural population), 4. Aziende agricole (\*) (Censim. agr. 19-III-1930-VIII) (Agricultural enterprises), 5. Bestiame (\*) (Censim. agr. 19-III-1930-VIII) (Livestock).

II. - Superficie per qualità di coltura

III. - Ripartizione superficie seminativi

IV. - Superficie e densità delle colture legnose (\*)

Table II: Surface by quality of cultivation. Columns: QUALITÀ DI COLTURA, SUPERFICIE (ettari) (Quality of cultivation, Surface in hectares).

Table III: Distribution of sown surface. Columns: COLTIVAZIONI, SUPERFICIE INTEGRANTE (ettari) (Cultivations, Integrating surface in hectares).

Table IV: Surface and density of woody crops. Columns: COLTIVAZIONI, SUPERFICIE INTEGRANTE (ettari) (Cultivations, Integrating surface in hectares).

V. - Superficie e produzione delle singole coltivazioni - Densità delle coltivazioni legnose

Table V: Surface and production of individual cultivations - Density of woody cultivations. Columns: N. elenco coltivaz. (\*), QUALITÀ DI COLTURA E COLTIVAZIONI, SUPERFICIE (ettari), PRODUZIONE (quintali), etc.

VI. - Produzione dei cereali

VII. - Produzione dei foraggi

Table VI: Production of cereals. Columns: COLTIVAZIONI, SUPERFICIE complessiva (ettari), PRODUZIONE (q.) (Cultivations, Total surface, Production in quintals).

Table VII: Production of forage. Columns: COLTIVAZIONI, PROD. TOT. (In quintali di fieno normale) (\*), PROD. ACCESSORIA (Cultivations, Total production, Accessory production).

(\*) Vedi « Avvertenze alle tavole »: pag. 1.

100. - LONGOBUCCO

REGIONE AGRARIA DI COLLINA

ZONA AGRARIA XVIII

Tav. III.

I. - Dati generali

COLLINARE DI CARIATI

Table I: General data. Columns include: 1. Dati geografici (Geographical data), 2. Popolazione (Population), 3. Popolazione agricola (Agricultural population), 4. Aziende agricole (Agricultural enterprises), 5. Bestiame (Livestock).

II. - Superficie per qualità di coltura

III. - Ripartizione superficie seminativi

IV. - Superficie e densità delle colture legnose (\*)

Table II: Surface by quality of cultivation. Columns: Qualità di coltura, Qualità di coltura (semplici, con piante legnose), Totale.

Table III: Distribution of sown surface. Columns: Coltivazioni, Superficie integrante, Superficie ripetuta, Totale.

Table IV: Surface and density of woody crops. Columns: Coltivazioni, Superficie integrante (pura, prevalente, mista), Superficie ripetuta (promiscua, piante sparse).

V. - Superficie e produzione delle singole coltivazioni - Densità delle coltivazioni legnose

Table V: Surface and production of individual crops. Columns: Qualità di coltura, Superficie (integrante, ripetuta), Produzione (media per ettaro, totale in base al rendimento unitario).

VI. - Produzione dei cereali

VII. - Produzione dei foraggi

Table VI: Production of cereals. Columns: Coltivazioni, Superficie complessiva, Produzione (media per ettaro, totale in base al rendimento unitario).

Table VII: Production of forage. Columns: Coltivazioni, Prod. Tot. (1923-28, 1929), Prod. Accessoria.

\*) Vedi « Avvertenze alle tavole »: pag. 1.



101. - MANDATORICCO

REGIONE AGRARIA DI COLLINA

ZONA AGRARIA XVIII

COLLINARE DI CARIATI

Tav. III.

I. - Dati generali

Table I: Dati generali. Columns include 1. Dati geografici, 2. Popolazione (Presente/Residente), 3. Popolazione agricola, 4. Aziende agricole (Classi di ampiezza), 5. Bestiame (Bovini, Equini, Suini, Ovini, Caprini).

II. - Superficie per qualità di coltura

Table II: Superficie per qualità di coltura. Columns: Qualità di coltura, Qualità di coltura (semplice/con piante legnose), Superficie (ettari).

III. - Ripartizione superficie seminativi

Table III: Ripartizione superficie seminativi. Columns: Coltivazioni, Superficie integrante, Superficie coltivazioni intercalari, Totale.

IV. - Superficie e densità delle colture legnose (\*)

Table IV: Superficie e densità delle colture legnose. Columns: Coltivazioni, Superficie integrante (pura/prevalente/mista), Superficie ripetuta, Densità.

V. - Superficie e produzione delle singole coltivazioni - Densità delle coltivazioni legnose

Table V: Superficie e produzione delle singole coltivazioni. Columns: Qualità di coltura, Superficie (integrante/ripetuta), Produzione (media per ettaro, totale in base al rendim. unit.), Densità.

VI. - Produzione dei cereali

Table VI: Produzione dei cereali. Columns: Coltivazioni, Superficie complessiva, Produzione (media per ettaro, totale in base al rendim. unit.).

VII. - Produzione dei foraggi

Table VII: Produzione dei foraggi. Columns: Coltivazioni, Produzione Totale (1923-28, 1929), Produzione Accessoria.

(\*) Vedi « Avvertenze alle tavole »: pag. 1.

102. - SCALA CELI

REGIONE AGRARIA DI COLLINA

ZONA AGRARIA XVIII

Tav. III.

I. - Dati generali

COLLINARE DI CARIATI

Table I: Dati generali. Columns: 1. Dati geografici, 2. Popolazione, 3. Popolazione agricola, 4. Aziende agricole, 5. Bestiame.

II. - Superficie per qualità di coltura

III. - Ripartizione superficie seminativi

IV. - Superficie e densità delle colture legnose (\*)

Table II: Superficie per qualità di coltura. Columns: Qualità di coltura, Qualità di coltura (semplici, con piante legnose, totale).

Table III: Ripartizione superficie seminativi. Columns: Coltivazioni, Superficie integrante, Superficie ripetuta intercalari.

Table IV: Superficie e densità delle colture legnose. Columns: Coltivazioni, Superficie integrante (pura, prevalente, mista), Superficie ripetuta.

V. - Superficie e produzione delle singole coltivazioni - Densità delle coltivazioni legnose

Table V: Superficie e produzione delle singole coltivazioni. Columns: Qualità di coltura, Superficie (integrante, ripetuta), Produzione (media per ettaro, totale in base al rendim. unit.).

VI. - Produzione dei cereali

VII. - Produzione dei foraggi

Table VI: Produzione dei cereali. Columns: Coltivazioni, Superficie complessiva, Produzione (media per ettaro, totale in base al rendim. unit.).

Table VII: Produzione dei foraggi. Columns: Coltivazioni, Prod. tot., Produz. accessoria, Prod. tot.

(\*) Vedi « Avvertenze alle tavole »: pag. 1.

103. - TERRAVÈCCHIA

REGIONE AGRARIA DI COLLINA

ZONA AGRARIA XVIII

Tav. III.

I. - Dati generali

COLLINARE DI CARIATI

Table I: Dati generali. Columns include: 1. Dati geografici, 2. Popolazione, 3. Popolazione agricola, 4. Aziende agricole, 5. Bestiame.

II. - Superficie per qualità di coltura

III. - Ripartizione superficie seminativi

IV. - Superficie e densità delle colture legnose (\*)

Table II: Superficie per qualità di coltura. Columns: QUALITÀ DI COLTURA, SUPERFICIE (ettari).

Table III: Ripartizione superficie seminativi. Columns: COLTIVAZIONI, SUPERFICIE INTEGRANTE, SUPERF. RIPETUTA.

Table IV: Superficie e densità delle colture legnose. Columns: COLTIVAZIONI, SUPERFICIE INTEGRANTE, SUPERFICIE RIPETUTA.

V. - Superficie e produzione delle singole coltivazioni - Densità delle coltivazioni legnose

Table V: Superficie e produzione delle singole coltivazioni. Multiple columns for quality of cultivation, surface area, and production.

(\*) Nell'oliveto. - (\*) Preval. fave e piselli. - (\*) Sulla. - (\*) 1,0% per salamoia, 1,0% essicata. - (\*) 80,0% essicata. - (\*) Altri prodotti da colture legnose, rispettiv. nel sessennio 1923-28 e nell'anno 1929: legna da ardere, q. 2.741 e q. 4.175; ghiande, q. 544 e q. 308.

VI. - Produzione dei cereali

VII. - Produzione dei foraggi

Table VI: Produzione dei cereali. Columns: COLTIVAZIONI, SUPERFICIE complessiva, PRODUZIONE (q).

Table VII: Produzione dei foraggi. Columns: COLTIVAZIONI, PROD. TOT., PROD. ACCESSORIA.

(\*) Vedi « Avvertenze alle tavole »: pag. 1.



104. - BELVEDERE MARITTIMO

REGIONE AGRARIA DI COLLINA

ZONA AGRARIA XIX

Tav. III.

I. - Dati generali

COLLINARE DI BELVEDERE MARITTIMO

Table I: General data including population, agricultural enterprises, and livestock statistics.

II. - Superficie per qualità di coltura

III. - Ripartizione superficie seminativi

IV. - Superficie e densità delle colture legnose (\*)

Table II: Surface area by crop quality.

Table III: Distribution of sown surface area.

Table IV: Surface area and density of woody crops.

V. - Superficie e produzione delle singole coltivazioni - Densità delle coltivazioni legnose

Table V: Detailed data on crop surface area and production for various crops.

VI. - Produzione dei cereali

VII. - Produzione dei foraggi

Table VI: Production of cereals.

Table VII: Production of forage.

(\*) Vedi « Avvertenze alle tavole »: pag. 1.

105. - BONIFATI

REGIONE AGRARIA DI COLLINA

ZONA AGRARIA XIX

Tav. III.

I. - Dati generali

COLLINARE DI BELVEDERE MARITTIMO

Table I: Dati generali. Columns include 1. Dati geografici, 2. Popolazione (Censim. 21-IV-1931-IX), 3. Popolazione agricola (\*), 4. Aziende agricole (\*), 5. Bestiame (\*).

II. - Superficie per qualità di coltura

Table II: Superficie per qualità di coltura. Columns: QUALITÀ DI COLTURA, SUPERFICIE (ettari), Qualità di coltura (semplici, con piante legnose, totale).

III. - Ripartizione superficie seminativi

Table III: Ripartizione superficie seminativi. Columns: COLTIVAZIONI, SUPERFICIE INTEGRANTE, SUPERF. RIPETUTA COLTIVAZIONI INTERCALAR., totale.

IV. - Superficie e densità delle colture legnose (\*)

Table IV: Superficie e densità delle colture legnose. Columns: COLTIVAZIONI, SUPERFICIE INTEGRANTE (pura, prevalente, mista), SUPERFICIE RIPETUTA (a coltura promiscua, piante nelle tare e sparse).

V. - Superficie e produzione delle singole coltivarioni - Densità delle coltivarioni legnose

Table V: Superficie e produzione delle singole coltivarioni. Columns: QUALITÀ DI COLTURA, SUPERFICIE (integrante, ripetuta), PRODUZIONE (quintali), DENSITÀ (n. medio piante per ha.).

(\*) Ha. 182 nell'oliveto; ha. 2 nel frutteto. - (\*) Nell'oliveto. - (\*) Id. ha. 39; nel frutteto ha. 2. - (\*) Preval. fave e piselli. - (\*) In orti industriali nelle colt. legn. specializz. - (\*) Id. ha. 2,2; preval. ortaggi da frutti. - (\*) 95 % sulla, 5 % erba medica, 4,5 % irrigui. - (\*) Vecchia e dolchi. - (\*) Granoturco da foraggio e favetta, 66,7 % irrigui. - (\*) Ha. 39 erbai annuali nelle colt. legn. specializz.; ha. 4 erbai intercalari di favetta per sovescio, in orti ind. nelle colt. legn. specializz. - (\*) Relativa ad ha. 47. - (\*) Id. ha. 80. - (\*) 20,0% uva per consumo diretto. - (\*) 0,5 % per salamoia, 0,5 % essiccata. - (\*) Cedri. - (\*) 80,0% essiccata. - (\*) Altri prodotti da colture legno e, rispettiv. nel sessennio 1923-'28 e nell'anno 1929; legna da ardere, q. 6.790 e q. 8.301; legname, m. 1 e m. 2 r; ghiande, q. 831 e q. 531.

VI. - Produzione dei cereali

Table VI: Produzione dei cereali. Columns: COLTIVAZIONI, SUPERFICIE complessiva (ettari), PRODUZIONE (q.) (media per ettaro, totale in base al rend. unit.).

VII. - Produzione dei foraggi

Table VII: Produzione dei foraggi. Columns: COLTIVAZIONI, PROD. TOT. (media 1923-'28, 1929), PROD. ACCESSORIA, PROD. TOT. (media 1923-'28, 1929).

(\*) Vedi « Avvertenze alle tavole »: pag. 1.

Table I: Dati generali. Columns include 1. Dati geografici, 2. Popolazione, 3. Popolazione agricola, 4. Aziende agricole, 5. Bestiame.

II. - Superficie per qualità di coltura

III. - Ripartizione superficie seminativi

IV. - Superficie e densità delle colture legnose (\*)

Table II: Superficie per qualità di coltura. Columns: Qualità di coltura, Qualità di coltura (semplici, con piante legnose, totale).

Table III: Ripartizione superficie seminativi. Columns: Coltivazioni, Superficie (semplici, con piante legnose, totale).

Table IV: Superficie e densità delle colture legnose. Columns: Coltivazioni, Superficie (pura, prevalente, totale, secondaria), Densità (n. medio piante).

V. - Superficie e produzione delle singole coltivazioni - Densità delle coltivazioni legnose

Table V: Superficie e produzione delle singole coltivazioni. Columns: Qualità di coltura, Superficie (integrante, ripetuta), Produzione (media per ettaro, totale in base al rendim. unit.).

VI. - Produzione dei cereali

VII. - Produzione dei foraggi

Table VI: Produzione dei cereali. Columns: Coltivazioni, Superficie complessiva, Produzione (media per ettaro, totale in base al rendim. unit.).

Table VII: Produzione dei foraggi. Columns: Coltivazioni, Prod. Tot., Produz. Accessoria, Prod. Tot.

(\*) Vedi « Avvertenze alle tavole »: pag. 1.



107. - CETRARO

REGIONE AGRARIA DI COLLINA

ZONA AGRARIA XIX

Tav. III.

I. - Dati generali

COLLINARE DI BELVEDERE MARITTIMO

Table I: Dati generali. Columns include: 1. Dati geografici, 2. Popolazione, 3. Popolazione agricola, 4. Aziende agricole, 5. Bestiame. Sub-headers include: Giacitura prev. del territ., Posizione geografica, Presente/Residente, Posiz. profes., Famigli, Componenti, Classi di ampiezza, Num., Superf. ha., Sistema di conduz., Num., Superf. ha., Bovini N., Bovini.

II. - Superficie per qualità di coltura

III. - Ripartizione superficie seminativi

IV. - Superficie e densità delle colture legnose (\*)

Table II: Superficie per qualità di coltura. Columns: QUALITÀ DI COLTURA, SUPERFICIE (ettari), Qualità di coltura (semplici, piante legnose), totale.

Table III: Ripartizione superficie seminativi. Columns: COLTIVAZIONI, SUPERFICIE INTEGRANTE (ettari), nel seminativi, nelle colt. legn. spec., totale.

Table IV: Superficie e densità delle colture legnose. Columns: COLTIVAZIONI, SUPERFICIE INTEGRANTE (a coltura specializzata, pura, prevalente, mista, secondaria), SUPERFICIE RIPETUTA (a coltura promiscua, piante nelle tare e sparse).

V. - Superficie e produzione delle singole coltivazioni - Densità delle coltivazioni legnose

Table V: Superficie e produzione delle singole coltivazioni. Columns: N. elenco coltivaz., QUALITÀ DI COLTURA, SUPERFICIE (ettari), PRODUZIONE (quintali), N. elenco coltivaz., QUALITÀ DI COLTURA, SUPERFICIE (ettari), PRODUZIONE (quintali).

VI. - Produzione dei cereali

VII. - Produzione dei foraggi

Table VI: Produzione dei cereali. Columns: COLTIVAZIONI, SUPERFICIE complessiva (ettari), PRODUZIONE (q.), media per ettaro, totale in base al rend. unit.

Table VII: Produzione dei foraggi. Columns: COLTIVAZIONI, PROD. TOT., media 1923-'28, 1929, PROD. ACCESSORIA, PROD. TOT., media 1923-'28, 1929.

(\*) Vedi « Avvertenze alle tavole »: pag. 1.

108. - DIAMANTE

REGIONE AGRARIA DI COLLINA

ZONA AGRARIA XIX

Tav. III.

I. - Dati generali

COLLINARE DI BELVEDERE MARITTIMO

Table I: Dati generali. Columns: 1. Dati geografici, 2. Popolazione (Censim. 21-IV-1931-IX), 3. Popolazione agricola (\*), 4. Aziende agricole (\*), 5. Bestiame (\*).

II. - Superficie per qualità di coltura

III. - Ripartizione superficie seminativi

IV. - Superficie e densità delle colture legnose (\*)

Table II: Superficie per qualità di coltura. Columns: Qualità di coltura, Qualità di coltura (semplici, con piante legnose), Superficie (ettari).

Table III: Ripartizione superficie seminativi. Columns: Coltivazioni, Superficie (ettari), Ripetute (n. medio piante).

Table IV: Superficie e densità delle colture legnose (\*). Columns: Coltivazioni, Superficie (ettari), Densità (n. medio piante).

V. - Superficie e produzione delle singole coltivazioni - Densità delle coltivazioni legnose

Table V: Superficie e produzione delle singole coltivazioni. Columns: Qualità di coltura, Superficie (ettari), Produzione (quintali), Densità (n. medio piante).

VI. - Produzione dei cereali

VII. - Produzione dei foraggi

Table VI: Produzione dei cereali. Columns: Coltivazioni, Superficie (ettari), Produzione (quintali).

Table VII: Produzione dei foraggi. Columns: Coltivazioni, Produzione (quintali).

(\*) Vedi « Avvertenze alle tavole »: pag. 1.

109. - GRISOLIA CIPOLLINA

REGIONE AGRARIA DI COLLINA

ZONA AGRARIA XIX

COLLINARE DI BELVEDERE MARITTIMO

Tav. III.

I. - Dati generali

Table I: General data including geographical coordinates, population statistics (total and agricultural), agricultural enterprises, and livestock inventory.

II. - Superficie per qualità di coltura

Table II: Surface area by quality of cultivation, categorized by quality (simple, with legumes, total) and listing various crop types.

III. - Ripartizione superficie seminativi

Table III: Distribution of sown surface area, detailing cultivated areas and total surface area.

IV. - Superficie e densità delle colture legnose (\*)

Table IV: Surface area and density of woody crops, including detailed breakdowns of vineyards, olive groves, and other woody plantations.

V. - Superficie e produzione delle singole coltivarioni - Densità delle coltivarioni legnose

Table V: Surface area and production of individual cultivations, including detailed data on crop yields and densities.

Footnote for Table V: (\*) Ha. 34 nell'oliveto; ha. 6 nel frutteto; ha. 4 nel vigneto. (\*\*) Nell'oliveto. (\*\*) Ha. 2 nel vigneto; ha. 1 nel frutteto. (\*\*) Nel frutteto. (\*\*) Nel vigneto. (\*\*) Nell'oliveto. Iniziativa la coltivazione nel 1929. (\*\*) Calcolata sulla superficie in produz. (\*\*) Fave e piselli; ha. 8 nel vigneto; ha. 3 nel frutteto. (\*\*) Erba medica, 33,3% irrigui. (\*\*) Fave, trifoglio incarnato. (\*\*) Preval. vecchia ed avena. (\*\*) Ha. 21 erbai annuali nelle colt. legn. specializz. (\*\*) 14,3% uva passa. (\*\*) 0,5% per salame, 0,5% essicata. (\*\*) Cedri. - (\*\*) 90,0% essicata. (\*\*) Altri prodotti da colture legnose, rispettivamente nel sessennio 1923-28 e nell'anno 1929: legna da ardere, q. 8.143 e q. 8.143; legname da lavoro, m. 13 e m. 13; castagne, q. 8 e q. 6; ghiande, q. 1.216 e q. 1.055. (\*\*) Strame: 1923-28, q. 100; 1929, q. 150.

VI. - Produzione dei cereali

Table VI: Production of cereals, showing yield and total production for various grain types.

VII. - Produzione dei foraggi

Table VII: Production of forage, detailing the production of hay and other feed crops.

(\*) Vedi « Avvertenze alle tavole »: pag. 1.



110. - GUÀRDIA PIEMONTESE TERME

REGIONE AGRARIA DI COLLINA

ZONA AGRARIA XIX

COLLINARE DI BELVEDERE MARÌTTIMO

Tav. III.

I. - Dati generali

Table I: General data including geographical data, population, agricultural population, agricultural enterprises, and livestock.

II. - Superficie per qualità di coltura

III. - Ripartizione superficie seminativi

IV. - Superficie e densità delle colture legnose (\*)

Table II: Surface area by quality of cultivation, showing simple and complex qualities.

Table III: Distribution of sown surface, categorized by crop type and permanent crops.

Table IV: Surface area and density of woody crops, including pure and mixed plantations.

V. - Superficie e produzione delle singole coltivazioni - Densità delle coltivazioni legnose

Table V: Detailed data on surface area and production of individual crops, including cereals, legumes, and woody crops.

VI. - Produzione dei cereali

VII. - Produzione dei foraggi

Table VI: Production of cereals, showing average and total production per hectare.

Table VII: Production of forage, including supplementary production and total production.

(\*) Vedi « Avvertenze alle tavole »: pag. 1.

111. - MAIERÀ

REGIONE AGRARIA DI COLLINA

ZONA AGRARIA XIX

Tav. III.

I. - Dati generali

COLLINARE DI BELVEDERE MARITTIMO

Table I: Dati generali. Columns include: 1. Dati geografici, 2. Popolazione (Presente, Residente), 3. Popolazione agricola, 4. Aziende agricole, 5. Bestiame.

II. - Superficie per qualità di coltura

Table II: Superficie per qualità di coltura. Columns: QUALITÀ DI COLTURA, SUPERFICIE (ettari) - Qualità di coltura (semplici, con piante legnose, totale).

III. - Ripartizione superficie seminativi

Table III: Ripartizione superficie seminativi. Columns: COLTIVAZIONI, SUPERFICIE INTEGRANTE, SUPERF. RIPETUTA COLTIVAZIONI INTERCALARI.

IV. - Superficie e densità delle colture legnose (\*)

Table IV: Superficie e densità delle colture legnose. Columns: COLTIVAZIONI, SUPERFICIE INTEGRANTE (pura, prevalente, mista, secondaria), SUPERFICIE RIPETUTA (promiscua, piante nelle tare e sparse).

V. - Superficie e produzione delle singole coltivazioni - Densità delle coltivazioni legnose

Table V: Superficie e produzione delle singole coltivazioni. Columns: N. elenco coltivaz., QUALITÀ DI COLTURA, SUPERFICIE (Integrante, ripetuta), PRODUZIONE (media per ettaro, totale in base al rendim. unit.), QUALITÀ DI COLTURA, SUPERFICIE (Integrante, ripetuta), PRODUZIONE (media per ha., totale).

VI. - Produzione dei cereali

Table VI: Produzione dei cereali. Columns: COLTIVAZIONI, SUPERFICIE complessiva, PRODUZIONE (media per ettaro, totale in base al rendim. unit.).

VII. - Produzione dei foraggi

Table VII: Produzione dei foraggi. Columns: COLTIVAZIONI, PROD. TOT. (media 1923-28, 1929), PROD. ACCESSORIA, PROD. TOT. (media 1923-28, 1929).

(\*) Vedi « Avvertenze alle tavole »: pag. 1.

112. - ORSOMARSO

REGIONE AGRARIA DI COLLINA

ZONA AGRARIA XIX

Tav. II.

I. - Dati generali

COLLINARE DI BELVEDERE MARITTIMO

Table I: Dati generali. Columns: 1. Dati geografici, 2. Popolazione, 3. Popolazione agricola, 4. Aziende agricole, 5. Bestiame.

II. - Superficie per qualità di coltura

III. - Ripartizione superficie seminativi

V. - Superficie e densità delle colture legnose (\*)

Table II: Superficie per qualità di coltura. Columns: Qualità di coltura, Qualità di coltura (semplici, con piante legnose, totale).

Table III: Ripartizione superficie seminativi. Columns: Coltivazioni, Superficie integrante, nel seminativi, nelle colt. legn. spec., totale.

Table V: Superficie e densità delle colture legnose. Columns: Coltivazioni, Superficie integrante (pura, prevalente, totale), Superficie ripetuta (secondaria, promiscua, piante nelle tare sparse).

V. - Superficie e produzione delle singole coltivazioni - Densità delle coltivazioni legnose

Table V: Superficie e produzione delle singole coltivazioni. Columns: Qualità di coltura, Superficie (integrante, ripetuta), Produzione (media per ettaro, totale in base al rendim. unit.), Qualità di coltura, Superficie (integrante, ripetuta), Produzione (media per ha., totale).

VI. - Produzione dei cereali

VII. - Produzione dei foraggi

Table VI: Produzione dei cereali. Columns: Coltivazioni, Superficie complessiva, Produzione (media per ettaro, totale in base al rendim. unit.).

Table VII: Produzione dei foraggi. Columns: Coltivazioni, Prod. Tot. (1923-28, 1929), Prod. Accessoria (media, 1923-28, 1929).

(\*) Vedi « Avvertenze alle tavole »: pag. 1.



113. - PRAIA A MARE

REGIONE AGRARIA DI COLLINA

ZONA AGRARIA XIX

COLLINARE DI BELVEDERE MARITTIMO

Tav. III.

I. - Dati generali

Table I: General data including geographical coordinates, population, agricultural population, agricultural enterprises, and livestock statistics.

II. - Superficie per qualità di coltura

Table II: Surface area by quality of cultivation, showing categories like seminative, permanent, and forested areas.

III. - Ripartizione superficie seminativa

Table III: Distribution of sown surface, detailing various crops like cereals, industrial crops, and permanent crops.

IV. - Superficie e densità delle colture legnose (\*)

Table IV: Surface area and density of woody crops, including viticulture, olive groves, and other woody plants.

V. - Superficie e produzione delle singole coltivazioni - Densità delle coltivazioni legnose

Table V: Surface area and production of individual crops, including detailed data for various agricultural products and woody crops.

VI. - Produzione dei cereali

Table VI: Production of cereals, showing data for wheat, rice, and other grain crops.

VII. - Produzione dei foraggi

Table VII: Production of forage, detailing the production of various types of feed crops.

(\*) Vedi « Avvertenze alle tavole »: pag. 1.

114. - SANGINETO

REGIONE AGRARIA DI COLLINA

ZONA AGRARIA XIX

Tav. III.

I. - Dati generali

COLLINARE DI BELVEDERE MARITTIMO

Table I: General data. Columns include 1. Dati geografici, 2. Popolazione, 3. Popolazione agricola, 4. Aziende agricole, 5. Bestiame.

II. - Superficie per qualità di coltura

III. - Ripartizione superficie seminativi

IV. - Superficie e densità delle colture legnose (\*)

Table II: Surface by quality of cultivation. Columns: Qualità di coltura, Qualità di coltura (semplici, con piante legnose), totale.

Table III: Distribution of sown surface. Columns: Coltivazioni, Superficie integrante, Superficie ripetuta, totale.

Table IV: Surface and density of woody crops. Columns: Coltivazioni, Superficie integrante (pura, prevalente, totale), Superficie ripetuta.

V. - Superficie e produzione delle singole coltivazioni - Densità delle coltivazioni legnose

Table V: Surface and production of individual crops. Columns: Qualità di coltura, Superficie, Produzione (quintali), Densità delle coltivazioni legnose.

VI. - Produzione dei cereali

VII. - Produzione dei foraggi

Table VI: Production of cereals. Columns: Coltivazioni, Superficie complessiva, Produzione (q).

Table VII: Production of forage. Columns: Coltivazioni, Prod. Tot., Produzione Accessoria, Prod. Tot.

(\*) Vedi « Avvertenze alle tavole »: pag. 1.

115. - SAN NICOLA ARCELLA

REGIONE AGRARIA DI COLLINA

ZONA AGRARIA XIX

Tav. III.

I. - Dati generali

COLLINARE DI BELVEDERE MARITTIMO

Table I: Dati generali. Includes geographical data, population statistics, agricultural holdings, and livestock inventory.

II. - Superficie per qualità di coltura

Table II: Superficie per qualità di coltura. Lists various crop types and their corresponding surface areas in hectares.

III. - Ripartizione superficie seminativi

Table III: Ripartizione superficie seminativi. Breaks down the area of arable land by crop type and land use.

IV. - Superficie e densità delle colture legnose (\*)

Table IV: Superficie e densità delle colture legnose. Details the area and density of woody crops like vines, olives, and fruit trees.

V. - Superficie e produzione delle singole colture - Densità delle colture legnose

Table V: Superficie e produzione delle singole colture. Comprehensive table showing yield and density for individual crops, including cereals and woody plants.

VI. - Produzione dei cereali

Table VI: Produzione dei cereali. Focuses on the production of cereals like wheat, rice, and other grains.

VII. - Produzione dei foraggi

Table VII: Produzione dei foraggi. Details the production of forage crops used for livestock.

(\*) Vedi « Avvertenze alle tavole »: pag. 1.



116.- SANTA DOMENICA TALAO

REGIONE AGRARIA DI COLLINA

ZONA AGRARIA XIX

Tav. III.

I. - Dati generali

COLLINARE DI BELVEDERE MARITTIMO

Table I: General data including geographical location, population (total and agricultural), agricultural enterprises, and livestock statistics.

II. - Superficie per qualità di coltura

III. - Ripartizione superficie seminativi

IV. - Superficie e densità delle colture legnose (\*)

Table II: Surface area by quality of cultivation, showing categories like seminative, permanent, and forested areas.

Table III: Distribution of sown surface, detailing various crops like cereals, industrial crops, and legumes.

Table IV: Surface area and density of woody crops, including vineyards, olive groves, and orchards.

V. - Superficie e produzione delle singole coltivazioni - Densità delle coltivazioni legnose

Table V: Detailed data on surface area and production of individual crops, including cereals, legumes, and forest products.

VI. - Produzione dei cereali

VII. - Produzione dei foraggi

Table VI: Production of cereals, showing yield per hectare and total production for various crop types.

Table VII: Production of forage, detailing the production of hay and other feed crops.

(\*) Vedi « Avvertenze alle tavole »: pag. 1.

117. - SCALEA

REGIONE AGRARIA DI COLLINA

ZONA AGRARIA XIX

Tav. III.

I. - Dati generali

COLLINARE DI BELVEDERE MARITTIMO

Table I: Dati generali. Columns: 1. Dati geografici, 2. Popolazione, 3. Popolazione agricola, 4. Aziende agricole, 5. Bestiame.

II. - Superficie per qualità di coltura

Table II: Superficie per qualità di coltura. Columns: Qualità di coltura, Qualità di coltura (semplici, con piante legnose, totale).

III. - Ripartizione superficie seminativi

Table III: Ripartizione superficie seminativi. Columns: Coltivazioni, Superficie integrante, Superficie ripetuta.

IV. - Superficie e densità delle colture legnose (\*)

Table IV: Superficie e densità delle colture legnose. Columns: Coltivazioni, Superficie integrante, Superficie ripetuta.

V. - Superficie e produzione delle singole coltivazioni - Densità delle coltivazioni legnose

Table V: Superficie e produzione delle singole coltivazioni. Columns: Qualità di coltura, Superficie, Produzione, Densità.

VI. - Produzione dei cereali

Table VI: Produzione dei cereali. Columns: Coltivazioni, Superficie complessiva, Produzione.

VII. - Produzione dei foraggi

Table VII: Produzione dei foraggi. Columns: Coltivazioni, Prod. Tot., Produzione Accessoria.

(\*) Vedi « Avvertenze alle tavole » pag. 1.

118. - VERBICARO

REGIONE AGRARIA DI COLLINA

ZONA AGRARIA XIX

Tav. III.

I. - Dati generali

COLLINARE DI BELVEDERE MARITTIMO

Table I: Dati generali. Columns include: 1. Dati geografici, 2. Popolazione (Presente, Residente), 3. Popolazione agricola, 4. Aziende agricole (Classi di ampiezza, Num., Superf. ha.), 5. Bestiame (Bovini, Equini, Suini, Ovini, Caprini).

II. - Superficie per qualità di coltura

III. - Ripartizione superficie seminativi

IV. - Superficie e densità delle colture legnose (\*)

Table II: Superficie per qualità di coltura. Columns: QUALITÀ DI COLTURA, SUPERFICIE (ettari) - Qualità di coltura (semplici, con piante legnose), totale.

Table III: Ripartizione superficie seminativi. Columns: COLTIVAZIONI, SUPERFICIE INTEGRANTE (ettari), nel seminat. (nelle colt. legn. spec.), totale.

Table IV: Superficie e densità delle colture legnose. Columns: COLTIVAZIONI, SUPERFICIE INTEGRANTE (pura, prevalente, mista, secondaria), SUPERFICIE RIPETUTA (a coltura promiscua, piante nelle tare e sparse).

V. - Superficie e produzione delle singole coltivarioni - Densità delle coltivarioni legnose

Table V: Superficie e produzione delle singole coltivarioni. Columns: N. elenco coltivarioni, QUALITÀ DI COLTURA, SUPERFICIE (integrante, ripetuta), PRODUZIONE (media per ettaro, totale in base al rendim. unit.), N. elenco coltivarioni.

VI. - Produzione dei cereali

VII. - Produzione dei foraggi

Table VI: Produzione dei cereali. Columns: COLTIVAZIONI, SUPERFICIE complessiva (ettari), PRODUZIONE (q.) - media per ettaro, totale in base al rend. unit.

Table VII: Produzione dei foraggi. Columns: COLTIVAZIONI, PROD. TOT. (1923-28, 1929), PROD. ACCESSORIA, PROD. TOT. (1923-28, 1929).

(\*) Vedi « Avvertenze alle tavole »: pag. 1.



119. - AIELLO CALABRO

REGIONE AGRARIA DI COLLINA

ZONA AGRARIA XX

COLLINARE DI PAOLA

Tav. III.

I. - Dati generali

Table I: General data. Columns include: 1. Dati geografici (Geographical data), 2. Popolazione (Population), 3. Popolazione agricola (Agricultural population), 4. Aziende agricole (Agricultural enterprises), 5. Bestiame (Livestock).

II. - Superficie per qualità di coltura

Table II: Surface by quality of cultivation. Columns: QUALITÀ DI COLTURA, Qualità di coltura (semplici, con piante legnose), SUPERFICIE (ettari) (totale).

III. - Ripartizione superficie seminativi

Table III: Distribution of sown surface. Columns: COLTIVAZIONI, SUPERFICIE INTEGRANTE (seminativi, nelle colt. legn. spec., totale).

IV. - Superficie e densità delle colture legnose (\*)

Table IV: Surface and density of woody crops. Columns: COLTIVAZIONI, SUPERFICIE INTEGRANTE (pura, prevalente, totale), SUPERFICIE RIPETUTA (coltura promiscua, piante nelle tare e sparse).

V. - Superficie e produzione delle singole coltivazioni - Densità delle coltivazioni legnose

Table V: Surface and production of individual cultivations - Density of woody cultivations. Large table with multiple columns for quality, surface, and production for various crops like wheat, corn, etc.

VI. - Produzione dei cereali

Table VI: Production of cereals. Columns: COLTIVAZIONI, PRODUZIONE (q.) (media per ettaro, totale in base al rend. unit.).

VII. - Produzione dei foraggi

Table VII: Production of forage. Columns: COLTIVAZIONI, PRODUZ. TOT. (media 1923-'28, 1929), PRODUZ. ACCESSORIA, PRODUZ. TOT. (media 1923-'28, 1929).

(\*) Vedi « Avvertenze alle tavole »: pag. 1.

120. - AMANTEA

REGIONE AGRARIA DI COLLINA

ZONA AGRARIA XX

COLLINARE DI PAOLA

Tav. III.

I. - Dati generali

Table I: General data including geographical data, population, agricultural population, agricultural enterprises, and livestock.

II. - Superficie per qualità di coltura

III. - Ripartizione superficie seminativi

IV. - Superficie e densità delle colture legnose (\*)

Table II: Surface area by quality of cultivation, showing simple and complex plant surfaces.

Table III: Distribution of sown surface, categorized by cultivation type and ripetuta.

Table IV: Surface area and density of woody crops, including pure and mixed cultivation.

V. - Superficie e produzione delle singole coltivazioni - Densità delle coltivazioni legnose

Table V: Detailed table of surface area and production for various crops, including cereals and woody plants.

VI. - Produzione dei cereali

VII. - Produzione dei foraggi

Table VI: Production of cereals, showing average yield and total production for different crop types.

Table VII: Production of forage, detailing production of hay and other feed crops.

(\*) Vedi « Avvertenze alle tavole » pag. 1.

121. - BELMONTE CALABRO

REGIONE AGRARIA DI COLLINA

ZONA AGRARIA XX

Tav. II.

I. - Dati generali

COLLINARE DI PAOLA

Table I: General data including geographical data, population, agricultural population, farms, and livestock.

II. - Superficie per qualità di coltura

III. - Ripartizione superficie seminativi

IV. - Superficie e densità delle colture legnose (\*)

Table II: Surface area by quality of cultivation.

Table III: Distribution of sown surface.

Table IV: Surface area and density of woody crops.

V. - Superficie e produzione delle singole coltivazioni - Densità delle coltivazioni legnose

Table V: Surface area and production of individual crops, including woody crops.

VI. - Produzione dei cereali

VII. - Produzione dei foraggi

Table VI: Production of cereals.

Table VII: Production of forage.

(\*) Vedi « Avvertenze alle tavole »: pag. 1.



122. - FALCONARA ALBANESE

REGIONE AGRARIA DI COLLINA

Tav. III.

I. - Dati generali

ZONA AGRARIA XX

COLLINARE DI PAOLA

Table I: General data including geographical coordinates, population (1931-IX), agricultural population (1931-IV), agricultural enterprises (1930-VIII), and livestock (1930-VIII).

II. - Superficie per qualità di coltura

Table II: Surface area by quality of cultivation, showing categories like Seminativi, Prati permanenti, Pascoli permanenti, etc.

III. - Ripartizione superficie seminativi

Table III: Distribution of sown surface, categorized by crop type such as Cereali, Coltiv. industriali, etc.

IV. - Superficie e densità delle colture legnose (\*)

Table IV: Surface area and density of woody crops, including Viti, Olivi, Agrumi, etc.

V. - Superficie e produzione delle singole coltivazioni - Densità delle coltivazioni legnose

Table V: Detailed production and density data for individual crops, including wheat, rice, legumes, and woody crops.

VI. - Produzione dei cereali

Table VI: Production of cereals, including Frumento, Riso, and other grains.

VII. - Produzione dei foraggi

Table VII: Production of forage, including hay and other feed crops.

(\*) Vedi « Avvertenze alle tavole » pag. 1.

123. - FIUMEFREDDO BRÜZIO

REGIONE AGRARIA DI COLLINA

ZONA AGRARIA XX

Tav. III.

I. - Dati generali

COLLINARE DI PAOLA

Table I: General data. Columns include: 1. Dati geografici, 2. Popolazione (Presente, Residente), 3. Popolazione agricola, 4. Aziende agricole, 5. Bestiame.

II. - Superficie per qualità di coltura

Table II: Surface by quality of cultivation. Columns: QUALITÀ DI COLTURA, SUPERFICIE (ettari) - sempl. e con piante legnose, totale.

III. - Ripartizione superficie seminativi

Table III: Distribution of sown surface. Columns: COLTIVAZIONI, SUPERFICIE INTEGRANTE, SUPERF. RIPETUTA COLTIVAZIONI INTERCALARI.

IV. - Superficie e densità delle colture legnose (\*)

Table IV: Surface and density of leguminous crops. Columns: COLTIVAZIONI, SUPERFICIE INTEGRANTE, SUPERFICIE RIPETUTA.

V. - Superficie e produzione delle singole coltivazioni - Densità delle coltivazioni legnose

Table V: Surface and production of individual crops. Columns: QUALITÀ DI COLTURA, SUPERFICIE (ettari), PRODUZIONE (quintali), DENSITÀ.

(\*) Ha. 257 nel frutteto; ha. 81 nell'oliveto; ha. 41 nel gelseto. - (\*) Nel frutteto. - (\*) Id. ha. 11; nell'oliveto ha. 22. - (\*) Id. rispettiv. ha. 313 ed ha. 74; nel gelseto ha. 30. - (\*) Ha. 1 nell'oliveto; ha. 1 nel gelseto. - (\*) Nel frutteto ha. 27; nell'oliveto ha. 8. - (\*) Id. rispettiv. ha. 5 ed ha. 2; nel gelseto ha. 4. - (\*) Ha. 8 nel frutteto. Conosc. al granoturco maggengo per ha. 164. - (\*) Nel frutteto ha. 2; nell'oliveto ha. 2. - (\*) Id. rispettiv. ha. 36 ed ha. 3; nel gelseto ha. 6. - (\*) Preval. fagioli e fave; in orti industriali nelle colt. legn. specializ. - (\*) In orti ind. nelle colt. legn. specializ. - (\*) Nell'oliveto. - (\*) Ortaggi da frutti. - (\*) 64% sulla, 31% erba medica. - (\*) Ha. 27 nel frutteto; ha. 2 nell'oliveto. - (\*) Preval. favetta e veccia. - (\*) 0,3% per salamaia, 0,2% essiccata. - (\*) 80,0% essiccata. - (\*) Fichi d'India. - (\*) Altri prodotti da colture legnose, rispettiv. nel sessennio 1923-28 e nell'anno 1929: legna da ardere, q. 5.073 e q. 5.150; legname da lavoro, m. 18 e m. 18; ghiande, q. 278 e q. 200; strame q. 5 e q. 5. - (\*) Strame: 1923-28, q. 25; 1929, q. 25.

VI. - Produzione dei cereali

Table VI: Production of cereals. Columns: COLTIVAZIONI, SUPERFICIE complessiva, PRODUZIONE (q.) - media per ettaro, totale in base al rendim. unit.

VII. - Produzione dei foraggi

Table VII: Production of forage. Columns: COLTIVAZIONI, PROD. TOT. 1923-28, 1929, PROD. ACCESSORIA.

(\*) Vedi « Avvertenze alle tavole »: pag. 1.

124. - FUSCALDO

REGIONE AGRARIA DI COLLINA

ZONA AGRARIA XX

Tav. III.

I. - Dati generali.

COLLINARE

Table I: General data. Columns include: 1. Dati geografici (Geographical data), 2. Popolazione (Population), 3. Popolazione agricola (Agricultural population), 4. Aziende agricole (Agricultural enterprises), 5. Bestiame (Livestock).

II. - Superficie per qualità di coltura

III. - Ripartizione superficie seminativi

IV. - Superficie e densità delle colture legnose (\*)

Table II: Surface by quality of cultivation. Columns: Qualità di coltura (Quality of cultivation), Qualità di coltura (Quality of cultivation), totale (Total).

Table III: Distribution of sown surface. Columns: Coltivazioni (Cultivations), Superficie integrante (Integrating surface), Superficie ripetuta (Repeating surface), totale (Total).

Table IV: Surface and density of woody crops. Columns: Coltivazioni (Cultivations), Superficie integrante (Integrating surface), Superficie ripetuta (Repeating surface), totale (Total).

V. - Superficie e produzione delle singole coltivazioni - Densità delle coltivazioni legnose

Table V: Surface and production of individual cultivations - Density of woody cultivations. Large table with multiple columns for cultivation types, surface area, and production.

VI. - Produzione dei cereali

VII. - Produzione dei foraggi

Table VI: Production of cereals. Columns: Coltivazioni (Cultivations), Superficie complessiva (Total surface), Produzione (Production).

Table VII: Production of forage. Columns: Coltivazioni (Cultivations), Prod. tot. (Total production), Prod. accessoria (Accessory production).

(\*) Vedi « Avvertenze alle tavole »: pag. 1.



125. - LAGO

REGIONE AGRARIA DI COLLINA

ZONA AGRARIA XX

Tav. III

I. - Dati generali

COLLINARE DI PAOLA

Table I: General data. Columns include: 1. Dati geografici (Geographical data), 2. Popolazione (Population), 3. Popolazione agricola (Agricultural population), 4. Aziende agricole (Agricultural enterprises), 5. Bestiame (Livestock).

II. - Superficie per qualità di coltura

III. - Ripartizione superficie seminativi

IV. - Superficie e densità delle colture legnose (\*)

Table II: Surface by quality of cultivation. Columns: Qualità di coltura, Qualità di coltura (semplici, con piante legnose), totale.

Table III: Distribution of sown surface. Columns: Coltivazioni, Superficie integrante, Superficie ripetuta, Totale.

Table IV: Surface and density of woody crops. Columns: Coltivazioni, Superficie integrante (pura, prevalente, mista, secondaria), Superficie ripetuta, piante nelle tate e sparse.

V. - Superficie e produzione delle singole coltivazioni - Densità delle coltivazioni legnose

Table V: Surface and production of individual crops - Density of woody crops. Large table with multiple columns for crop types, surface, and production.

VI. - Produzione dei cereali

VII. - Produzione dei foraggi

Table VI: Production of cereals. Columns: Coltivazioni, Superficie complessiva, Produzione (media per ettaro, totale in base al rend. unit.).

Table VII: Production of forage. Columns: Coltivazioni, Prod. Tot., Produz. Accessoria, Prod. Tot.

(\*) Vedi « Avvertenze alle tavole »: pag. 1.

126. - PAOLA

REGIONE AGRARIA DI COLLINA

ZONA AGRARIA XX

COLLINARE DI PAOLA

Tav. III

I. - Dati generali.

Table with 5 main columns: 1. Dati geografici, 2. Popolazione, 3. Popolazione agricola, 4. Aziende agricole, 5. Bestiame. Includes geographical data, population statistics, agricultural workforce, farm types, and livestock counts.

II. - Superficie per qualità di coltura

III. - Ripartizione superficie seminativi

IV. Superficie e densità delle colture legnose (\*)

Table II: Surface area by crop quality. Columns: Qualità di coltura, Qualità di coltura (semplici, con piante legnose, totale), Superficie (ettari).

Table III: Distribution of sown surface. Columns: Coltivazioni, Superficie integrante, Superficie ripetuta, Totale.

Table IV: Surface area and density of woody crops. Columns: Coltivazioni, Superficie integrante (pura, mista), Superficie ripetuta (a coltura promiscua, piante nelle tare e sparse).

V. - Superficie e produzione delle singole coltivazioni - Densità delle coltivazioni legnose

Table V: Surface area and production of individual crops. Columns: Qualità di coltura, Superficie (integrante, ripetuta), Produzione (media per ettaro, totale in base al rendim. unit.), Densità delle coltivazioni legnose.

VI. - Produzione dei cereali

VII. - Produzione dei foraggi

Table VI: Production of cereals. Columns: Coltivazioni, Superficie complessiva, Produzione (media per ettaro, totale in base al rendim. unit.).

Table VII: Production of forage. Columns: Coltivazioni, Prod. tot., Produz. accessoria, Prod. tot. Includes sub-sections for various forage types.

(\*) Vedi « Avvertenze alle tavole »: pag. 1.

127. - SAN LUCIDO

REGIONE AGRARIA DI COLLINA

ZONA AGRARIA XX

Tav. III.

I. - Dati generali

COLLINARE DI PAOLA

Table I: General data including geographical coordinates, population (total and agricultural), agricultural enterprises, and livestock statistics.

II. - Superficie per qualità di coltura

Table II: Surface area by quality of cultivation, showing categories like Seminativi, Prati permanenti, etc.

III. - Ripartizione superficie seminativi

Table III: Distribution of sown surface, detailing crops like Cereali, Coltiv. industriali, etc.

IV. - Superficie e densità delle colture legnose (\*)

Table IV: Surface area and density of woody crops, including Viti, Olivi, Agrumi, etc.

V. - Superficie e produzione delle singole coltivazioni - Densità delle coltivazioni legnose

Table V: Detailed table of surface area and production for individual crops, including cereals, legumes, and woody crops.

Footnote explaining abbreviations and data sources for Table V, such as '(1) Ha. 192 nel frutteto; ha. 15 nell'oliveto; ha. 6 nel gelseto...'.

VI. - Produzione dei cereali

Table VI: Production of cereals, showing data for Frumento, Riso, and other grains.

VII. - Produzione dei foraggi

Table VII: Production of forage, detailing various types of hay and other feed crops.

(\*) Vedi « Avvertenze alle tavole »: pag. 1.



**CATASTO AGRARIO DELLA PROVINCIA DI COSENZA**  
(FASCICOLO N. 79)

**ERRATA-CORRIGE**

Pagina	Quadro	Riga	Colonna	Errata	Corrige
VI	note	nota (*) riga 7 <sup>a</sup>	—	(9-IV-1925, n. 872)	(9-IV- 928, n. 872)
VIII	10. Bestiame	8 <sup>a</sup>	—	è di 34,4 capi	è di 36,4 capi
XI	Prospetto concimi	Azotati: Unità fertilizzanti	7	1.582	1.583
3	Zona agraria IX	3. Cèlico	24	,9	5,9
4	Zona agraria XIX	Regione agraria di montagna	3	24.500	24.520
4	Zona agraria XX	118. Verbicaro	23	5.258	5.208
5	Zona agraria IX	Totale	11	095	096
5	Zona agraria X	1. Acri	13	2	22
7	V	16. San Donato di Ninea	25	75	750
7	V	1. Frumento tenero	4	( <sup>1</sup> ) 22.667,0	( <sup>2</sup> ) 22.667,0
8	I-4	44. Erbai: annuali; intercalari	4	( <sup>3</sup> ) 4.597,1	( <sup>4</sup> ) 4.597,4
8	V	8. » 50,01 » 100	superf. ha.	8.29	8.239
8	V	4. Orzo	3	174,0	274,0
8	V	43. Id. id. (anno d'imp.)	9	2.03	2.035
9	IV	48. Nelle tare, riposi, incolti, ecc.	10	122,11	122,115
9	V	4. Gelsi — 5. Fruttiferi	9	( <sup>10</sup> ) 6040 - 24.485	6 040 - ( <sup>10</sup> ) 24.485
9	V-note	45. Prati permanenti	4	11,3	—
9	V-note	nota (**)	—	id. nelle colt. legn. spec. ha. 221,6	id. nelle colt. legn. spec. ha. 222,6
12	IV-note	nota (*)	—	Ha. 1 vivai	Ha. 1 vivaied ha. 5 canneti
12	V	47. Pascoli permanenti	5	—	—
13	V-note	48. Nelle tare, riposi, incolti, ecc.	—	9,9 - 1,8	1,8 - 9,9
15	V	nota (**)	—	Ha. 21 in orti id. -	Ha. 2,1 in orti ind. -
15	V	49. Viti	12	( <sup>48</sup> ) 48.797	( <sup>45</sup> ) 48.797
16	V-note	50. Olivi b)	7	31	38
17	V	nota (**)	—	11,8% per consumo diretto	11,7% per consumo diretto
17	V	17. Patate	4	( <sup>1</sup> ) 89,0	( <sup>1</sup> ) 8,9
17	V	42. Prati avvicendati	4	( <sup>18</sup> ) 44,4	( <sup>18</sup> ) 44,0
17	V	44. Erbai: annuali; intercalari	4	( <sup>18</sup> ) 69,0	( <sup>18</sup> ) 69,0
18	VI	4. Cereali minori: Totale	2	—	1.631
18	V	8. Granoturco cinquantino	10	1.815	1 015
18	V-note	nota (*) (*)	—	( <sup>2</sup> ) Marzuolo - ( <sup>3</sup> ) Id. risp. ha 24	( <sup>1</sup> ) 0, % Marzuolo
19	V-note	nota (**)	—	( <sup>18</sup> ) Preval. favetta,	( <sup>1</sup> ) Id. rispettiv. ha. 34
19	V	50. Olivi	12	( <sup>2</sup> ) 116.190	( <sup>18</sup> ) Preval. favetta,
20	V-note	nota (**)	—	( <sup>17</sup> ) 1,2% per salamoia	( <sup>17</sup> ) 1,1% per salamoia,
20	IV-note	55. Gelsi b)	7	( <sup>4</sup> ) Fichi d'India ha. 3.	( <sup>4</sup> ) Fichi d'India ha. 8.
21	V	49. Viti	11	25	2
21	V-note	nota (**)	—	5.936	5.963
21	V-note	nota (**)	—	3 nel frutteto;	ha. 3 nel frutteto;
22	VII	B) paglia dei cereali	5	q. 324 e q. 3 8	q. 324 e q. 218;
22	V	43. Id. id. (anno d'imp.)	5-6	62.327	12.327
22	VI	1. Frumento: Totale	6	4,4 —	— 4,4
25	I-3	Giornalleri	Componenti	13.042	13.642
25	V	1. Frumento tenero	9	1.4 5	1.485
25	V	8. Granoturco cinquantino	6	14.6 7	14.687
25	V	9. Altri e reali — 21. Cicerchie	8	3,0	8,0
25	V	57. Peri b)	6	900 —	— 9,0
27	IV	7. Altre	9	58	18
27	V	55. Gelsi	12	3.444	3.440
27	V	62. Ciliegi	12	526	—
28	VII	A) dai prati e pascoli:	5	101	110
30	I-5	Torelli e tori	5	1.886	1.866
32	I-4	4. » 3,01 » 5	Superf. ha.	Torelli e to » —	Torelli e tori » 3
32	V-note	nota (*)	—	177	117
32	V-note	1. Frumento: c) n il colt. legn. spec.	3	industriali ha. 4. —	industriali ha. 0,4.
41	VI	6. Piante ornament. — 7. Altre	11	5,1	9,1
43	V-note	nota (**)	—	4 —	— 4
44	V	5. Avena	2	m. <sup>3</sup> 3 e m. <sup>3</sup> ;	m. <sup>3</sup> 3 e m. <sup>3</sup> 3;
45	VII	D) cime, frasche, fronde, ecc.	6	Avena ( <sup>2</sup> )	Avena ( <sup>2</sup> )
47	V	73. Boschi:	5	264	204
48	V	56. Mell	12	339	399
50	V	Coltivazioni legnose: Totale	12	498	428
52	V-note	nota (**)	—	( <sup>1</sup> )	( <sup>1</sup> )
56	V	3. Segal	6-7	q. 1312; legname da lavoro, m. <sup>3</sup> 8 e m. <sup>3</sup> 3; castagne, q. 89 e q. 105;	q. 1313; legname da lavoro, m. <sup>3</sup> 8 e m. <sup>3</sup> 8; castagne q. 89 e q. 106;
57	V-note	7. Granoturco maggengo	6	8,4 - 8,0	8,0 - 8,9
65	V	nota (*)	—	8,9	8,0
65	V	4. Orzo	10	ghlande, q. 161 e q. 164.	ghlande, q. 161 e q. 104
66	V	73. Boschi	5	220	250
68	V	42. Prati avvicendati	9	700	710
71	VII	2. Id. id. anno d'imp.	3	6.384	5.384
72	V	18. Fave da seme	5	100	160
76	V	42. Prati avvicendati	2	5,0	5,6
78	VI	3. - Granoturco: b) id. con p. legn.	6	Prati avvicendati( <sup>1</sup> )	Prati avvicendati
80	V	13. Lino seme	7	5.635	2.635
83	V-note	nota (*) (*)	—	9,3	5,3
84	V-note	nota (**)	—	ha. 123 nell'oliveto;	ha. 122 nell'oliveto;
86	V	42. Prati avvicendati	2	3 nell'oliveto;	ha. 3 nell'oliveto;
88	V	43. Id. id. (anno d'imp.)	10	ha. 6 nel frutteto.	ha. 8 nel frutteto. -
90	V	8. Granoturco cinquantino	4	Prati avvicendati ( <sup>1</sup> )	Prati avvicendati
90	V	16. Altre coltivazioni industriali	4	427	426
91	I-4	Seminativi: Tare	3	12	12,0
91	V	Economia diretta	3	150	150,0
91	V	31. Cavoli	5	50 0	59,0
91	V		5	3.5 2	3.512
91	V		5	150,0	155,0

Segue