

CATASTO AGRARIO

1929-VIII

COMPARTIMENTO DELLE CALÀBRIE

PROVINCIA DI RÈGGIO DI CALÀBRIA

FASCICOLO 80



PUBBLICAZIONI DEL CATASTO AGRARIO E DEL CATASTO FORESTALE DEL REGNO D'ITALIA

CATASTO AGRARIO 1910

FASCICOLI COMPARTIMENTALI PUBBLICATI (1)

Vol. II - <i>Compartimento della Lombardia</i>	— Introduzione (1914).....	L. 10 —
Vol. II - <i>Compartimento della Lombardia</i>	— Fascicolo unico (1913).....	» 10 —
Vol. III - <i>Compartimento del Veneto</i>	— Fascicolo unico con carte topografiche (1915).....	» 6 —
Vol. VI - <i>Compartimento delle Marche, dell'Umbria e del Lazio</i>	— Introduzione (1914).....	» 6 —
Vol. VI - <i>Compartimento delle Marche</i>	— Fascicolo 1° (1912).....	» 6 —
Vol. VI - <i>Compartimento dell'Umbria</i>	— Fascicolo 2° (1911).....	» 6 —
Vol. VI - <i>Compartimento del Lazio</i>	— Fascicolo 3° (1914).....	» 6 —

(1) Per i Compartimenti non elencati non venne dato corso alla pubblicazione

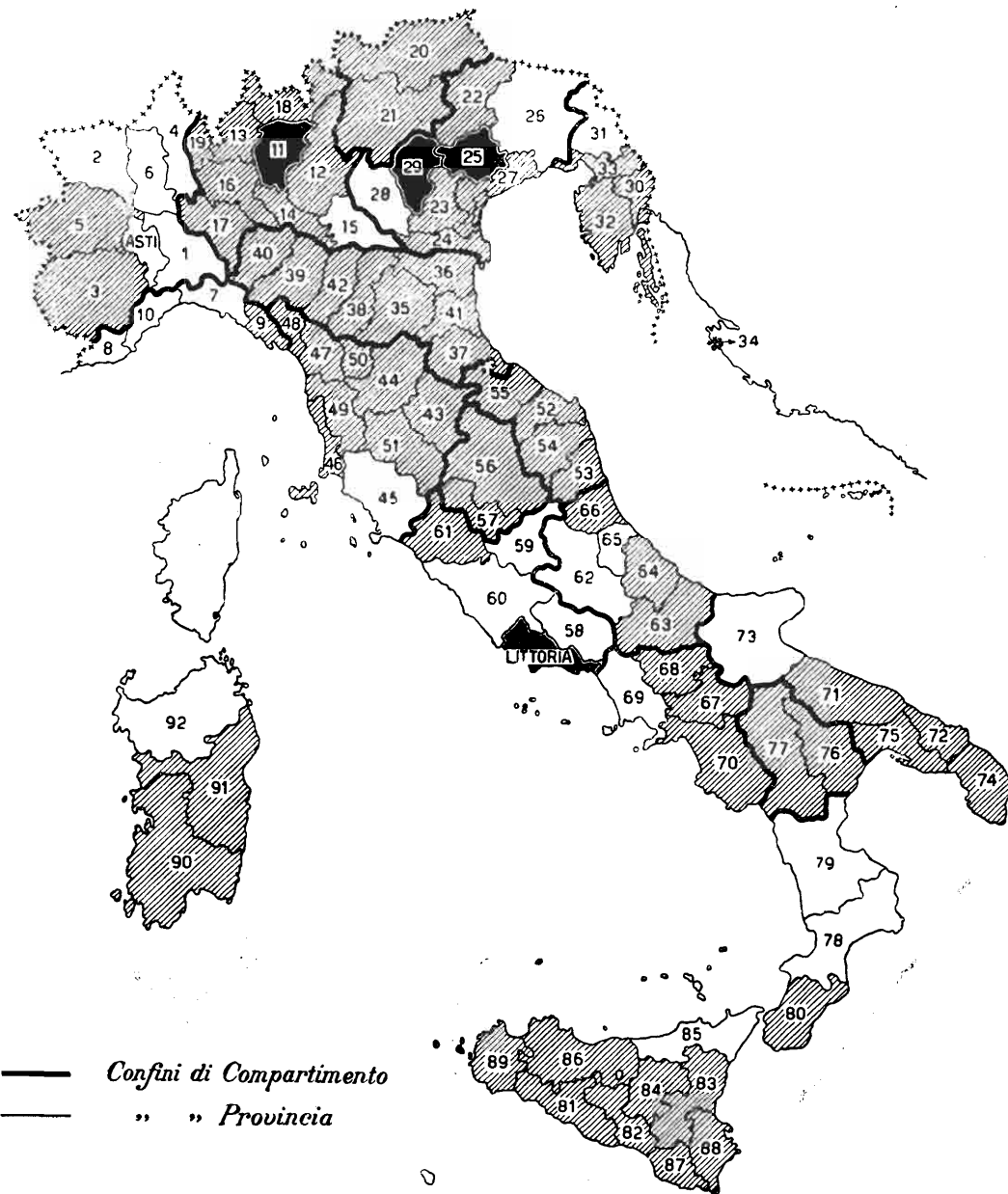
CATASTO AGRARIO 1929-VIII

NORME ED ISTRUZIONI

Aggiornamento del Catasto agrario - <i>Formazione del Catasto forestale</i> — Un vol. di pagg. 129.....	L. 15 —
Catasto agrario - <i>Istruzioni aggiuntive per il suo aggiornamento</i> (Circolare n. 65 del 5 maggio 1930-VIII) — di pagg. 27.....	» 3 —
Catasto agrario - <i>Esempio di aggiornamento</i> — Un vol. di pagg. 116.....	» 8 —
Catasto agrario - <i>Istruzioni aggiuntive per la sua formazione « ex novo »</i> (Circolare n. 66 del 5 maggio 1930-VIII) — di pagg. 24.....	» 3 —
Catasto agrario - <i>Esempio di rilevamento « ex novo »</i> — Un volume di pagg. 166.....	» 10 —

FASCICOLI PROVINCIALI PUBBLICATI (1)

** Agrigento	n. 81
* Ancona	» 52
Arezzo	» 43
* Ascoli Piceno	» 53
* Avellino	» 67
* Bari	» 71
Belluno	» 22
* Benevento	» 68
* Bergamo	» 11
* Bologna	» 35
* Bolzano	» 20
* Brèscia	» 12
* Brindisi	» 72
* Cagliari	» 90
Caltanissetta	» 82
** Campobasso	» 63
Catania	» 83
* Chieti	» 64
* Como	» 13
* Cremona	» 14
* Cuneo	» 3
** Enna	» 84
** Ferrara	» 36
Firenze	» 44
* Fiume	» 30
** Forlì	» 37
La Spezia	» 9
* Lecce	» 74
** Liddria	—
** Livorno	» 46
Lucca	» 44
* Macerata	» 54
Massa e Carrara	» 48
* Matera	» 76
* Milano	» 16
* Modena	» 38
* Nuoro	» 91
* Padova	» 23
* Palermo	» 86
* Parma	» 39
* Pavia	» 17
** Perugia	» 56
* Pesaro e Urbino	» 55
* Piacenza	» 40



Pisa	n. 49
Pistidia	» 50
* Pola	» 32
* Potenza	» 77
Ragusa	» 87
* Ravenna	» 41
** Reggio di C.	» 80
* Reggio nell'E.	» 42
* Rovigo	» 24
* Salerno	» 70
** Siena	» 51
Siracusa	» 88
* Sondrio	» 18
* Taranto	» 75
Taranto	» 66
** Terni	» 57
* Torino	» 5
Trapani	» 89
* Trento	» 21
* Treviso	» 25
* Trieste	» 33
* Varese	» 19
* Venezia	» 27
* Vicenza	» 29
Viterbo	» 61
* Zara	» 34

(1) Nelle Provincie contrassegnate con *, la catastazione è stata eseguita con il metodo dell'aggiornamento; in quelle contrassegnate con **, la catastazione è stata eseguita parte *ex-novo* e parte per aggiornamento; nelle altre è stata eseguita *ex-novo*.
Il numero di ciascun fascicolo corrisponde a quello della relativa Provincia. Il tratteggio indica l'avvenuta pubblicazione del fascicolo del Catasto agrario; il pieno l'avvenuta pubblicazione sia del Catasto agrario che del Catasto forestale.
Il prezzo di ciascun fascicolo è di L. 15. Per il fascicolo della provincia di Siena, con appendice e 8 tavole a colori, il prezzo è di L. 20.

Commento ai primi risultati del nuovo Catasto agrario — Un fascicolo di pagg. 14 L. 2 —

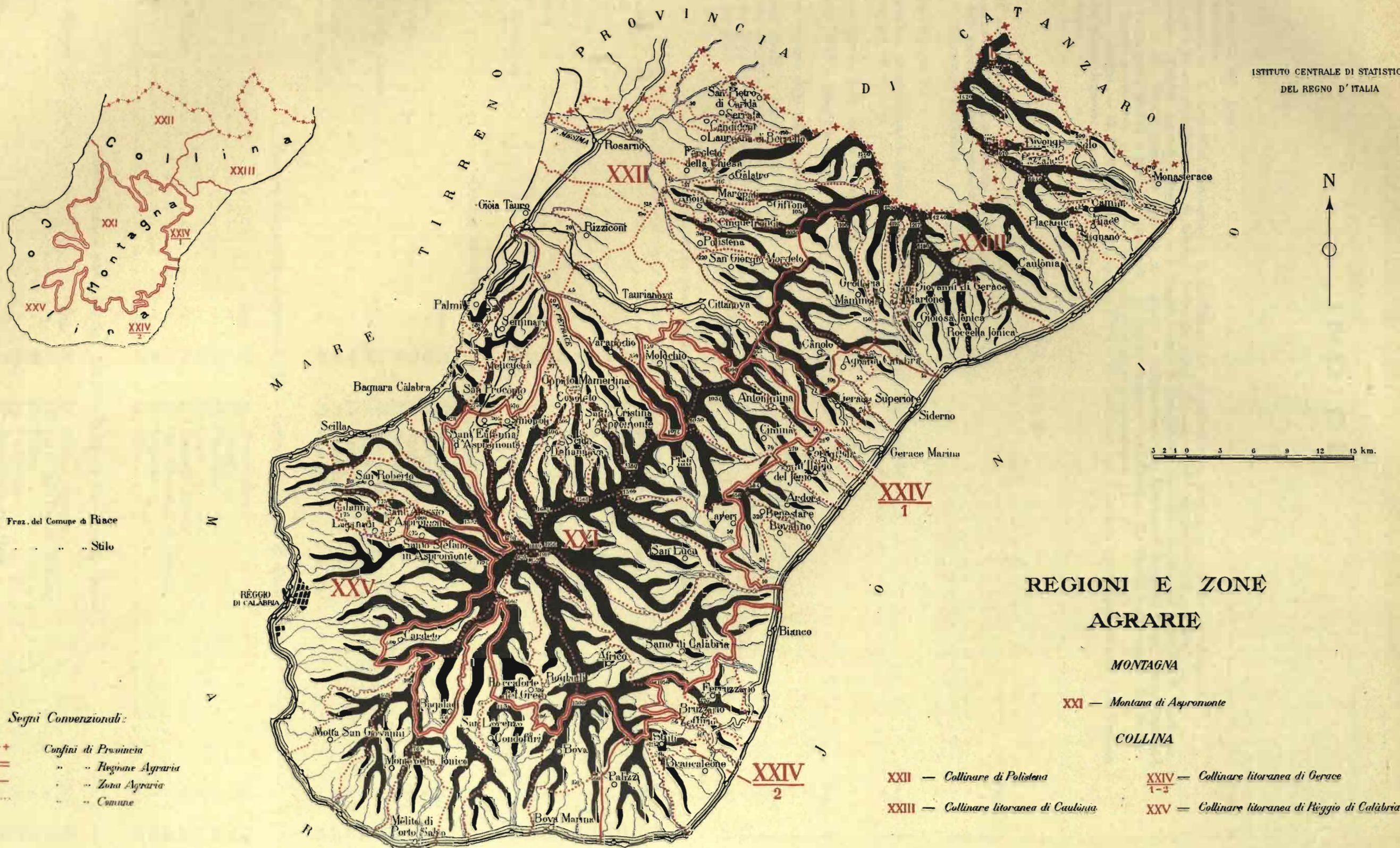
CATASTO FORESTALE

FASCICOLI PROVINCIALI PUBBLICATI

Provincia di Bergamo	— Fasc. 11 — pagg. XVII-256	(1935-XIII)	L. 20 —
Provincia di Liddria	— Fasc. spec. pagg. XIX-63	(1935-XIII)	» 20 —
Provincia di Treviso	— Fasc. 25 — pagg. XI-119	(1933-XI)	» 20 —
Provincia di Vicenza	— Fasc. 29 — pagg. XX-162	(1933-XI)	» 20 —

PROVINCIA DI RÈGGIO DI CALÀBRIA

ISTITUTO CENTRALE DI STATISTICA
DEL REGNO D' ITALIA



a — Fraz. del Comune di Riace
b — " " " " Stilo

Segni Convenzionali:

+++++ Confini di Provincia
==== " " Regione Agraria
==== " " Zona Agraria
..... " " Comune

REGIONI E ZONE AGRARIE

MONTAGNA

XXI — Montana di Aspromonte


COLLINA

XXII — Collinare di Polistena

XXIII — Collinare litoranea di Caulonia

XXIV — Collinare litoranea di Gerace

XXV — Collinare litoranea di Reggio di Calabria



INDICE

ELENCO ALFABETICO DEI COMUNI	Pag. IV
CENNI ILLUSTRATIVI	V
I. <i>Le rilevazioni.</i> — 1. Criteri di rilevazione — 2. Qualificazione, classificazione, produzioni — 3. Avvicendamenti.	
II. <i>Il territorio e la sua repartizione.</i> — 4. Confini, ambiente fisico, regioni e zone agrarie — 5. Il terreno.	
III. <i>Popolazione — Aziende agricole — Bestiame.</i> — 6. Popolazione — 7. Popolazione agricola — 8. Aziende agricole — 9. Bestiame.	
IV. <i>Superfici.</i> — 10. Repartizione per qualità di coltura e coltivazioni: A) Seminativi semplici e con piante legnose; B) Prati, prati-pascoli e pascoli permanenti; C) Colture legnose specializzate; D) Boschi e castagneti da frutto; E) Incolti produttivi. — 11. Confronti con il Catasto agrario precedente.	
V. <i>Produzioni unitarie.</i> — 12. I dati del Catasto agrario 1929. — 13. Confronti con il Catasto agrario precedente. — 14. Numero delle piante legnose.	
Conclusioni.	

TAVOLE

AVVERTENZE ALLE TAVOLE	Pag. 1
RIASSUNTO DELLA PROVINCIA DI REGGIO DI CALÀBRIA	» 3
RIASSUNTO DEL BESTIAME DELLA PROVINCIA DI REGGIO DI CALÀBRIA	» 4
PROVINCIA DI REGGIO DI CALÀBRIA	» 5
<i>Regioni agrarie:</i>	
REGIONE AGRARIA DI MONTAGNA — Zona agraria XXI — Montana di Aspromonte	Pag. 6
REGIONE AGRARIA DI COLLINA	» 7
<i>Zone agrarie della regione di montagna:</i>	
ZONA AGRARIA XXI — Montana di Aspromonte	Pag. 6
<i>Zone agrarie della regione di collina:</i>	
ZONA AGRARIA XXII — Collinare di Polistena	Pag. 8
ZONA AGRARIA XXIII — Collinare litoranea di Caulonia	» 9
ZONA AGRARIA XXIV — Collinare litoranea di Gerace	» 10
ZONA AGRARIA XXV — Collinare litoranea di Reggio di Calabria	» 11

COMUNI DELLA ZONA AGRARIA XXI — Montana di Aspromonte

1. Africo	Pag. 12	11. Plati	Pag. 22
2. Antonimina	» 13	12. Roccaforte del Greco	» 23
3. Bagaladi	» 14	13. Roghudi	» 24
4. Cardeto	» 15	14. Samo di Calabria	» 25
5. Careri	» 16	15. Santa Luca	» 26
6. Ciminà	» 17	16. Santa Cristina d'Aspromonte	» 27
7. Cosoleto	» 18	17. Sant'Eufèmia d'Aspromonte	» 28
8. Delianuova	» 19	18. Santo Stèfano in Aspromonte	» 29
9. Molòchio	» 20	19. Scido	» 30
10. Oppido Mamertina	» 21	20. Sinòpoli	» 31

COMUNI DELLA ZONA AGRARIA XXII — Collinare di Polistena

21. Anòia	Pag. 32	30. Maròpati	Pag. 41
22. Candidoni	» 33	31. Polistena	» 42
23. Cinquefrondi	» 34	32. Rizziconi	» 43
24. Cittanova	» 35	33. Rosarno	» 44
25. Feroleto della Chiesa	» 36	34. San Giòrgio Morgeto	» 45
26. Gàlatro	» 37	35. San Pietro di Caridà	» 46
27. Giffone	» 38	36. Serrata	» 47
28. Giòia Tàuro	» 39	37. Taurianova	» 48
29. Laureana di Borrello	» 40	38. Varapòdio	» 49

COMUNI DELLA ZONA AGRARIA XXIII — Collinare litoranea di Caulonia

39. Bivong	Pag. 50	47. Monasterace	Pag. 58
40. Camini	» 51	48. Pazzano	» 59
41. Cànolo	» 52	49. Placànica	» 60
42. Caulònia	» 53	50. Riace	» 61
43. Giosiosa Iònica	» 54	51. Roccella Iònica	» 62
44. Grotteria	» 55	52. San Giovanni di Gerace	» 63
45. Màmmola	» 56	53. Stignano	» 64
46. Martone	» 57	54. Stilo	» 65

COMUNI DELLA ZONA AGRARIA XXIV — Collinare litoranea di Gerace

55. Agnana Càlabra	Pag. 66	63. Gerace Superiore	Pag. 74
56. Ardore	» 67	64. Locri (già Gerace Marina)	» 75
57. Benestare	» 68	65. Palizzi	» 76
58. Bianco	» 69	66. Portigliola	» 77
59. Bovalino	» 70	67. Sant'Ilario del Jònio	» 78
60. Brancaleone	» 71	68. Siderno	» 79
61. Bruzzano Zeffirio	» 72	69. Stàiti	» 80
62. Ferruzzano	» 73		

COMUNI DELLA ZONA AGRARIA XXV - Collinare litoranea di Reggio di Calabria

70. Bagnara Càlabra	Pag. 81	79. Motta San Giovanni	Pag. 90
71. Bova	» 82	80. Palmi	» 91
72. Bova Marina	» 83	81. R�ggio di Cal�bria	» 92
73. Calanna	» 84	82. San Lorenzo	» 93
74. Condofuri	» 85	83. San Proc�pio.	» 94
75. Laganadi	» 86	84. San Roberto	» 95
76. Melicucc�	» 87	85. Sant'Al�ssio d'Aspromonte	» 96
77. M�lito di Porto Salvo	» 88	86. Scilla	» 97
78. Montebello J�nico	» 89	87. Seminara	» 98

Fuori testo : una cartina schematica della provincia di Reggio di Calabria

ELENCO ALFABETICO DEI COMUNI

	Numero di riferimento		Numero di riferimento		Numero di riferimento
�frico	1	Ferruzzano	62	Rizziconi	32
Agnana Cal�bra	55	G�latro	26	Roccaforte del Greco	12
An�ia	21	Gerace Superiore	63	Roccella I�nica	51
Antonimina	2	Giffone	27	Roghudi	13
Ardore	56	Gi�ia Tauro	28	Rosarno	33
Bagaladi	3	Gioiosa I�nica	43	Samo di Cal�bria	14
Bagnara Cal�bra	70	Grotteria	44	San Gi�rgio Morgeto	34
Benestare	57	Laganadi	75	San Giovanni di Gerace	52
Bianco	58	Laureana di Borrello	29	San Lorenzo	82
Bivongi	39	Locri (gi� Gerace Marina)	64	San Luca	15
Bova	71	M�mmola	45	San Pietro di Carid�	35
Bovalino	59	Mar�pati	30	San Proc�pio	83
Bova Marina	72	Martone	46	San Roberto	84
Brancaleone	60	Melicucc�	76	Santa Cristina d'Aspromonte	16
Bruzzano Zeffirio	61	M�lito di Porto Salvo	77	Sant'Al�ssio d'Aspromonte	85
Calanna	73	Mol�chio	9	Sant'Euf�mia d'Aspromonte	17
Camini	40	Monasterace	47	Sant'Il�rio del J�nio	67
Candidoni	22	Montebello J�nico	78	Santo St�fano in Aspromonte	18
C�nolo	41	Motta San Giovanni	79	Scido	19
Cardeto	4	Oppido Mamertina	10	Scilla	86
Careri	5	Palizzi	65	Seminara	87
Caul�nia	42	Palmi	80	Serrata	36
Cimin�	6	Pazzano	48	Siderno	68
Cinquefrondi	23	Plac�nica	49	Sin�poli	20
Cittanova	24	Plat�	11	St�iti	69
Condofuri	74	Polistena	31	Stignano	53
Cosoleto	7	Portigliola	66	Stilo	54
Delianuova	8	R�ggio di Cal�bria	81	Taurianova	37
Feroleto della Chiesa	25	Riace	50	Varap�dio	38

NB. - I Comuni che dopo il 21 aprile 1931-IX hanno cambiato denominazione, vengono indicati con la nuova, seguita dalla indicazione, fra parentesi, di quella che essi avevano alla data suddetta.

CENNI ILLUSTRATIVI

I cenni illustrativi, che seguono, si limitano ad esporre alcune brevi considerazioni sulle rilevazioni catastali eseguite e ad interpretarne sinteticamente i risultati negli aspetti più salienti e, ove possibile, nei confronti con i risultati della catastazione agraria precedente.

Non si è trattato, di proposito, delle condizioni economico-agrarie e della Provincia, poichè ciò sarà compito delle speciali pubblicazioni compartimentali che seguiranno.

I. — LE RILEVAZIONI.

1. Criteri di rilevazione. — Il Catasto agrario della provincia di REGGIO DI CALABRIA è stato eseguito con il metodo dell'«aggiornamento» in 22 Comuni (1), utilizzando i dati dell'esistente Catasto geometrico particellare ed è stato formato «ex novo» nei rimanenti 65 Comuni, privi di Catasto geometrico, procedendo a rilevazioni dirette, secondo le istruzioni al proposito impartite (2).

Tutti i lavori inerenti alle operazioni di aggiornamento e a quelle di rilevazione «ex novo», organizzati, diretti e coordinati dal Dottor Giovanni MOTTAREALE, Direttore della Cattedra Ambulante di Agricoltura e Commissario Provinciale per il Catasto agrario, vennero effettuati dai tecnici della Cattedra stessa.

Sui metodi adottati e sui risultati delle rilevazioni e indagini eseguite, il Dott. Mottareale ha redatto una relazione che ha servito per la compilazione dei presenti «Cenni illustrativi».

2. Qualificazione, classificazione, produzioni. — Accertata e controllata la superficie territoriale per ciascun Comune, con rilievi per sezione e sulla scorta delle tavolette dell'Istituto Geografico Militare al 25.000, venne determinata la superficie improduttiva, la repartizione per qualità di coltura e per classi di produttività dei terreni, distinguendo le qualità di coltura semplici da quelle promiscue di piante erbacee con piante legnose, le rispettive tare, produttive e improduttive, e gli spazi sotto le piante legnose non coltivati a piante erbacee, raccogliendo inoltre tutti gli elementi per l'accertamento del numero (3) e delle forme di allevamento delle piante legnose e delle stazioni di produttività delle piantagioni di vite.

Le produzioni medie unitarie, per il sessennio 1923-'28 e per l'anno 1929, furono determinate con rilievi effettuati in campagna, completandoli con indagini presso molte aziende agrarie più rappresentative e tenendo nel dovuto conto anche i risultati delle rilevazioni per il Servizio della statistica agraria (4).

3. Avvicendamenti. — Gli avvicendamenti sono, in generale, a tipo regolare: gli irregolari sono adottati per lo più nei terreni meno fertili, soggetti a frequenti avversità stagionali, specie alla irregolarità delle precipitazioni atmosferiche. L'avvicendamento più diffuso è il quadriennale: fava o cece, frumento, sulla, frumento, nei terreni lungo il litorale jonico; patata, frumento, trifoglio, frumento o altro cereale (nelle basse zone di Rosarno, granoturco) nei terreni lungo il litorale tirrenico. Alcune volte il prato di sulla o di trifoglio viene lasciato per due anni, e allora l'avvicendamento diventa quinquennale. Nei terreni più scadenti e in quelli delle parti più elevate si hanno avvicendamenti di tipo biennale: frumento, riposo pascolativo; e di tipo triennale: patata o fava, a seconda dei versanti, frumento, riposo pascolativo.

Nell'alta collina la coltivazione del frumento o dell'avena si alterna a quella della patata nel versante jonico e a quella della sulla nel versante tirrenico.

Sugli altipiani dell'Aspromonte e nelle plaghe montane, al frumento, coltivato per due anni di seguito, tien dietro il riposo pascolativo per tre anni, seguito dal debbio; sui terreni migliori delle plaghe vallive fresche, e spesso irrigui, l'avvicendamento più diffuso è: patata, frumento, ringrano di frumento o di avena, riposo pascolativo, oppure: patata, frumento, granoturco consociato con fagiolo, riposo.

Negli avvicendamenti irregolari si riscontrano, in massima, le stesse coltivazioni, ma viene a spostarsi il loro ordine di successione.

II. — IL TERRITORIO E LA SUA REPARTIZIONE.

4. Confini, ambiente fisico, regioni e zone agrarie. — La provincia di Reggio di Calabria è compresa fra 37° 55' e 38° 35' di latitudine nord e fra 3° 11' e 4° 8' di longitudine est dal meridiano di Roma.

Confina: a nord con la provincia di Catanzaro; ad est, a sud e ad ovest col mare Jonio; a nord-ovest col mare Tirreno.

Il territorio, dall'alto massiccio dell'Aspromonte, degrada nei due versanti del litorale tirrenico e del litorale jonico attraverso una serie ininterrotta di colline e terrazze, risultando così compreso per poco più di un quarto (26,1%) nella regione agraria di montagna e per il rimanente (73,9%) nella regione agraria di collina.

Il sistema orografico assume l'aspetto di una catena montagnosa, continuazione della lunghissima catena appenninica, e che dal monte Pecoraro (m. 1420) per il monte Crocco (m. 1268) e per il monte Seduto (m. 1148) si eleva nel gruppo dell'Aspromonte, massiccio cristallino di formazione primitiva, raggiungendo i 1956 metri nel Montalto. Da questa cima si partono, e degradano verso il mare, pianori posti ad anfiteatro, come vaste terrazze, su pendici fortemente inclinate e solee a loro volta nel senso del pendio, come da raggi che li separano l'uno dall'altro, creando così tanti settori montagnosi scaglionati. A sud e a sud-est del Montalto i pianori sono poco estesi, mentre a ovest e a nord ovest si distendono, ad altezze varie, in quattro successivi altipiani che danno l'impressione di un grande basamento a gradini, testimone delle tappe successive della loro emersione. Al Montalto fanno corona La Portella Materazzi (m. 1889), il monte Antenna (metri 1839), il Puntone l'Albara (m. 1740) e il monte Basilico (m. 1709). A nord-ovest le diramazioni della dorsale appenninica non scendono sino al litorale, ma si arrestano a breve distanza da esso e si distendono in un vasto piano inclinato, detto «La Piana», intensamente coltivata a olivi.

Il sistema idrografico della Provincia è costituito da numerosi corsi d'acqua, a carattere torrentizio, a corso breve e ripido ove le falde appenniniche sono prossime al mare ad alvei stretti nei terreni calcarei, con letti sproporzionatamente larghi nei terreni argillosi e marnosi. Trattasi, per la maggior parte, di veri e propri torrenti, ripidi, stagionali, trasportanti, durante le piene, i materiali solidi di disfacimento delle rocce sovrastanti, depositati poi a valle in conchi di deiezioni, talvolta enormi e tali da formare vere collinette, o ammassati e sollevati sul piano dell'alveo al disopra dei campi circostanti, ove si formano di conseguenza impaludamenti e acquitrini. Fra i più importanti, sfociano nel versante di sud-est: lo Stilaro che proviene dalla Ferdinanda, il Precariti che segna a monte il confine con la provincia di Catanzaro, l'Allaro che nasce nei monti di Mongiana, il Tòrbido o Turbolo, formato da vari torrenti fra cui il Longone, il Levadio, il Caturello, il Nebea e il Chiara, il Buonamico che scende dal Montalto, la La Verde proveniente da Africo; nel versante di sud-ovest: le fiumare Amenedolea, che nasce dal Montalto, Mèlito, Valanidi, Sant'Agata, Calopinace, Annunziata, Gallico e Catona, le quali scendono tutte dall'altopiano dei «Campi di Reggio»; nel versante di nord-ovest: il Petrace, incassato fra alte ripe, formato dai torrenti Marro, Calabro Vasi e Duverso, il Mèsima, che nasce in provincia di Catanzaro e segna, in alcuni tratti, il confine settentrionale, della Provincia, il Mètramo, affluente del Mèsima, proveniente dal monte Crocco.

La provincia di Reggio di Calabria ha uno sviluppo litoraneo di km. 211, di cui km. 173,4 di spiaggia e km. 37,6 di costa che talvolta si eleva fino a 140 metri (pendici del monte Sant'Elia tra Palmi e Seminara). Comprende 87 Comuni, (5) raggruppati come segue in 5 zone agrarie, appartenenti 1 alla regione di montagna e 4 alla regione di collina.

(1) I Comuni in cui il Catasto agrario è stato aggiornato sono: Cinquefrondi, Cittanova, Cosoleto, Dellanova, Feroletto della Chiesa, Giffone, Gioia Tauro, Mellicucca, Molochio, Oppido Mamertino, Palmi, Polistena, Rizziconi, Rosarno, San Giorgio Morgeto, Santa Cristina d'Aspromonte, Sant'Eufemia d'Aspromonte, Scido, Seminara, Sinopoli, Taurianova, Varapodio.

(2) Cfr. ISTITUTO CENTRALE DI STATISTICA: *Aggiornamento del Catasto agrario - Formazione del Catasto forestale* (Tipografia Operaia Romana, Roma 1928-VI) Reparto Statistica Agraria: *Catasto Agrario - Istruzioni aggiuntive per il suo aggiornamento e Istruzioni aggiuntive per la sua formazione «ex novo»* (Circolare, nn. 65 e 66 del 3 maggio 1930-VIII) e *Catasto agrario - Esempio di aggiornamento e Catasto agrario - Esempio di rilevazione «ex novo»* (Istituto Poligrafico dello Stato - Roma, 1930-VIII).

(3) È da notare che questa rilevazione costituisce una delle più specifiche novità della presente catastazione agraria, essendo stata eseguita per la prima volta in tutti i Comuni con uniformità di metodo.

(4) Elementi di controllo per le produzioni del grano furono anche i risultati del «Censimento del grano trebbiato a macchina». Per gli oliveti, sono state utili le notizie assunte presso il «Consorzio obbligatorio per la lotta anticadacica»; e, per la produzione del bergamotto, i dati rilevati presso il «Consorzio del Bergamotto».

(5) All'epoca del Catasto agrario 1910 i Comuni erano 108. Successivamente con R. D. 2 luglio 1911 n. 716, il Comune di Precacore cambiò la denominazione in Samo. Furono poi costituiti 3 nuovi Comuni e

ne furono soppressi 24, aggregati ad altri limitrofi come risulta dal seguente elenco, avvertendo che il primo nome è quello del Comune non più esistente ed il secondo è quello del Comune ampliato: Campo di Calabria, Reggio di Calabria (R. D. 7-VII-1927, n. 1195) - Cannitello, Reggio di Calabria (7-VII-1927, n. 1195) - Caraffa del Bianco, Samo di Calabria (31-V-1928, n. 1504) - Caridà, San Pietro di Caridà (22-III-1928, n. 749) - Casignana, Samo di Calabria (31-V-1928, n. 1504) - Cataforio, Reggio di Calabria (7-VII-1927, n. 1195) - Catona, Reggio di Calabria (7-VII-1927, n. 1195) - Fiumara, Reggio di Calabria (7-VII-1927, n. 1195) - Gallico, Reggio di Calabria (7-VII-1927, n. 1195) - Gallina, Reggio di Calabria (7-VII-1927, n. 1195) - Jatrìnoli, Taurianova (16-II-1928, n. 377) - Pellaro, Reggio di Calabria (7-VII-1927, n. 1195) - Podàrgoni, Reggio di Calabria (7-VII-1927, n. 1195) - Radicea, Taurianova (16-II-1928, n. 377) - Rosari, Reggio di Calabria (7-VII-1927, n. 1195) - Sàlce Calabro, Reggio di Calabria (7-VII-1927, n. 1195) - Sambatello, Reggio di Calabria (7-VII-1927, n. 1195) - Samo, Samo di Calabria (31-V-1928, n. 1504) - San Pier Fedele, San Pietro di Caridà (22-III-1928, n. 749) - Sant'Agata di Bianco, Samo di Calabria (31-V-1928, n. 1504) - Terranova, Sappo Minùlio, Taurianova (16-II-1928, n. 377) - Tresilico, Oppido Mamertina (14-VII-1927, n. 1885) - Villa San Giovanni, Reggio di Calabria (7-VII-1927, n. 1195) - poi ricostituito con L. 29-XII-1932, n. 1711) - Villa San Giuseppe, Reggio di Calabria (7-VII-1927, n. 1195). I 3 nuovi Comuni sono: Samo di Calabria costituito con Caraffa del Bianco, Casignana, Samo, Sant'Agata di Bianco; San Pietro di Caridà con Caridà, San Pier Fedele; Taurianova con Jatrìnoli, Radicea, Terranova, Sappo Minùlio.

REGIONE AGRARIA DI MONTAGNA.

Zona agraria XXI⁽¹⁾ — *Montana di Aspromonte*, con i 20 comuni di Africo, Antonimina, Bagaladi, Cardeto, Careri, Ciminà, Cosoleto, Delianova, Molòchio, Oppido Mamertina, Plati, Roccaforte del Greco, Roghudi, Samo di Calabria, San Luca, Santa Cristina d'Aspromonte, Sant'Eufemia d'Aspromonte, Santo Stefano in Aspromonte, Scido, Sinòpoli.

REGIONE AGRARIA DI COLLINA.

Zona XXII — *Collinare di Polistena*, con i 18 comuni di Andia, Candidoni, Cinquefrondi, Cittanova, Feroleto della Chiesa, Gàlatro, Giffone, Giòia Tàuro, Laureana di Borrello, Maròpati, Polistena, Rizziconi, Rosarno, San Giorgio Morgeto, San Pietro di Caridà, Serrata, Taurianova, Varapòdio.

Zona XXIII — *Collinare litoranea di Caulonia*, con i 16 comuni di Bivongi, Camini, Cànolo, Caulonia, Gioiosa Jònica, Grotteria, Mammola, Martone, Monasterace, Pazzano, Placànica, Riace, Roccella Jònica, San Giovanni di Gerace, Stignano, Stilo.

Zona XXIV — *Collinare litoranea di Gerace*, con i 15 comuni di Agnana Calabria, Ardore, Benestare, Bianco, Bovalino, Brancaleone, Bruzzano Zeffirio, Ferruzzano, Gerace Marina⁽²⁾, Gerace Superiore, Palizzi, Portigliola, Sant'Ilario del Jònio, Siderno, Staiti.

Zona XXV — *Collinare litoranea di Reggio di Calabria*, con i 18 comuni di Bagnara Calabria, Bova, Bova Marina, Calanna, Condofuri, Laganadi Melicuccà, Mèlito di Porto Salvo, Montebello Jònico, Motta San Giovanni, Palmi, Règgio di Calabria, San Lorenzo, San Procòpio, San Roberto, Sant'Alèssio d'Aspromonte, Scilla, Seminara.

La repartizione che precede, pare risponda abbastanza bene alle particolari condizioni fisico-agrarie della Provincia.

L'Istituto si riserva tuttavia di esaminare, come per le altre Provincie, a catastazione ultimata per tutto il Regno, quali modificazioni si debbano eventualmente apportare. Si mantiene frattanto la repartizione attuale, anche per facilitare il confronto con le analoghe rilevazioni catastali del 1910 e con le altre rilevazioni (demografiche, economiche, finanziarie, ecc.) già eseguite secondo la repartizione stessa.

5. Il terreno. — I terreni della Provincia hanno nella regione montuosa e nelle plaghe lungo il versante tirrenico e jonico, caratteristiche differenti in dipendenza della loro diversa origine geologica⁽³⁾.

In generale, nel versante tirrenico i terreni sono sabbio-argillosi, ricchi di *humus*, profondi, freschi e molto fertili; sono perciò sede di rigogliosi agrumeti e frutteti e di non meno ricche colture di olivo e di vite. Sono detti *pillosi*, e si presentano polverulenti allo stato secco, appiccaticci ed allappanti allo stato umido. Nel versante jonico si hanno terreni argillo-calcarei e argillo-silicei, ma alquanto compatti, pesanti, più o meno profondi, di relativa fertilità, più appropriati a colture cerealicole e foraggere. Lungo il litorale e i maggiori corsi d'acqua, nonchè nella piana di Rosarno, i terreni sono prevalentemente alluvionali, argillo-sabbio-silicei, di medio impasto e di elevata fertilità.

Nell'altipiano dell'Aspromonte i terreni, provenienti dal disfacimento di rocce granitiche o gneissiche, di micascisti e di filladi sono profondi ma permeabilissimi, spesso con roccia affiorante.

La repartizione della superficie delle principali qualità di coltura per classi, in base ai caratteri prevalenti di produttività (terreni: ottimi I, buoni II, mediocri III, infimi IV) può ritenersi approssimativamente rappresentata dalle cifre percentuali seguenti.

PROSPETTO N. 1.

CLASSI DI TERRENO	SEMINATIVI		PRATI PERMANENTI	PRATI-PASCOLI PERMANENTI	PASCOLI PERMANENTI	COLTURE LEGNOSE SPECIALIZZATE
	semplici	con piante legnose				
1	2	3	4	5	6	7
PROVINCIA						
I	14	8	25	61	7	23
II	38	49	71	39	22	45
III	41	39	4	—	35	29
IV	7	4	—	—	36	3
	100	100	100	100	100	100
REGIONE DI MONTAGNA						
I	11	7	—	100	12	20
II	24	40	—	—	14	43
III	42	48	—	—	32	32
IV	13	5	—	—	42	5
	100	100	—	100	100	100
REGIONE DI COLLINA						
I	15	8	25	8	5	24
II	39	52	71	92	26	45
III	41	36	4	—	36	28
IV	5	4	—	—	33	3
	100	100	100	100	100	100

(1) I numeri romani che accompagnano la denominazione delle zone sono quelli risultanti dall'Elenco delle zone agrarie della Calabria. Cfr. ISTITUTO CENTRALE DI STATISTICA « Annali di Statistica » - Serie VI, Vol. V, 1929-VII. *Le caratteristiche delle zone agrarie del Regno* ed « Annali di Statistica » Serie VI, Vol. XXII-1932X. *Revisione delle zone agrarie secondo la circoscrizione amministrativa dei Comuni in esse compresi al 21 aprile 1931-IX.*

(2) Con R. D. 29 gennaio 1934 n. 238 il comune di Gerace Marina fu autorizzato a cambiare la propria denominazione in Locri.

(3) La costituzione geologica dei terreni della Provincia è molto varia. Le rocce più antiche appartengono all'Azioico, e formano tutta la massa compatta dell'Aspromonte, con diramazioni verso lo stretto di Messina e il litorale tirrenico: micascisti e mica nera con qualche lente dioritica e di calcare cristallino e gneis con filoni di pegmatite circondati da filladi.

Il *Secondario* è rappresentato da piccoli lembi di Trias e di Cretaceo nella parte Sud-est tra Casalnuovo e Palmi: calcari bianchi cristallini più o meno dolomitici coronati da calcari nummulitici. Largamente rappresentato è il *Terziario*: argille variegata scagliosa dell'*Eocene superiore* su vaste zone del versante ionico da Stilo a Capo dell'Armi formano una cintura quasi continua intorno ai monti più elevati e intorno a Règgio; arenarie giallicce a grani quarzosi misti a sabbia finissima con cemento siliceo poco tenace del *Miocene inferiore* in piccoli lembi sopra Gerace, a Ciminà, a Ferruzzano, alla marina di Brancaleone e presso Capo dell'Armi; calcari sabbiosi cloritici associati ad arenarie calcaree del *Miocene medio* a Bova, San Pantaleo, a N. delle saline di Règgio e vicino a Capo dell'Armi; arenarie, argille assidue e conglomerati tortoniani del *Miocene superiore* fra Stilo e Antonimina e nei dintorni di Règgio dove occupano le località più elevate; marne bianche, marne assidue alcune volte sabbiose, sabbie gresciole, sabbie gialle del *Pliocene* nelle valli del Mesima, dell'Angitola e del Mammella sulle pendici ioniche fra Capo Spartivento e la valle dell'Asi, ove salgono fino ad dispiuvio fra i due versanti, al Piano della Limina, riattaccandosi al Golfo di Gioia e sopra Règgio e Scilla.

III. — POPOLAZIONE, AZIENDE AGRICOLE, BESTIAME.

6. Popolazione. — Con i Censimenti del 1911, 1921 e 1931 è stata accertata, per la Provincia, la seguente popolazione:

PROSPETTO N. 2.

CENSIMENTI	Presente (*)		Residente (**)
	in complesso	per km ²	
1	2	3	4
1911 (10 giugno)	444.915	139	470.400
1921 (1° dicembre) (**)	481.866	151	496.804
1931 (21 aprile)	550.580	172	565.518

(*) Riferita alla circoscrizione territoriale esistente alla data del Censimento 1931.
(**) Cifre del censimento 1921, rettificata in base ai criteri indicati nel volume « Movimento della popolazione secondo gli atti dello stato civile negli anni 1929-30 » - Parte I, Capo I, pag. 1° - Roma, Istituto Poligrafico dello Stato, Libreria 1933-Anno XI.

La popolazione presente, nel ventennio considerato, è aumentata di 105.665 abitanti (23,7 %), con una rata annua media di incremento, dal 1911 al 1931, del 10,8 per mille (6,6 nel Regno, vecchi confini). La densità, che da 139 abitanti per chilometro quadrato, nel 1911, è passata a 172 nel 1931, è superiore a quella del Regno (133) e di tutte le altre Provincie del Compartimento. La densità sale a 257 abitanti per chilometro quadrato nella zona (xxv) « Collinare litoranea di Règgio di Calabria » in cui è compreso il Capoluogo, e si abbassa a 85 nella zona (xxi) « Montana di Aspromonte » (Vedansi Tavole I e II)⁽⁴⁾.

La popolazione censita nei centri rappresenta il 79,3 % (436.692 abitanti) della popolazione totale, la quale risulta distribuita per il 12,9 % in montagna e per l'87,1 % in collina.

Il prospetto che segue indica, anche distintamente per singole regioni agrarie, la distribuzione della popolazione vivente in centri e in case sparse per classi di Comuni, secondo il numero degli abitanti censiti il 21 aprile 1931-IX.

PROSPETTO N. 3.

CLASSI DI COMUNI ABITANTI	Numero dei Comuni	POPOLAZIONE			
		Complessiva		dei centri	delle case sparse
		N. ab.	%		
1	2	3	4	5	6
PROVINCIA					
Fino a 500	—	—	—	—	—
da 501 a 1.000	2	1.711	0,3	1.670	41
» 1.001 » 2.000	14	22.026	4,0	19.164	2.862
» 2.001 » 3.000	26	62.952	11,4	50.473	12.479
» 3.001 » 5.000	12	45.917	8,3	35.975	9.942
» 5.001 » 10.000	22	151.688	27,6	111.159	40.529
» 10.001 » 25.000	10	143.558	26,1	115.097	28.461
» 25.001 » 50.000	—	—	—	—	—
» 50.001 » 100.000	—	—	—	—	—
oltre 100.000	1	122.728	22,3	103.154	19.574
Totale	87	550.580	100,0	436.692	113.888
		<i>100,0</i>		<i>79,3</i>	<i>20,7</i>
REGIONE DI MONTAGNA					
Fino a 500	—	—	—	—	—
da 501 a 1.000	—	—	—	—	—
» 1.001 » 2.000	3	5.237	7,4	4.034	1.203
» 2.001 » 3.000	10	24.289	34,2	19.402	4.887
» 3.001 » 5.000	2	8.062	11,4	6.774	1.288
» 5.001 » 10.000	4	22.889	32,2	20.808	2.081
» 10.001 » 25.000	1	10.529	14,8	9.719	810
» 25.001 » 50.000	—	—	—	—	—
» 50.001 » 100.000	—	—	—	—	—
oltre 100.000	—	—	—	—	—
Totale	20	71.006	100,0	60.737	10.269
		<i>100,0</i>		<i>85,5</i>	<i>14,5</i>
REGIONE DI COLLINA					
Fino a 500	—	—	—	—	—
da 501 a 1.000	2	1.711	0,3	1.670	41
» 1.001 » 2.000	11	16.789	3,5	15.130	1.659
» 2.001 » 3.000	16	38.663	8,1	31.071	7.592
» 3.001 » 5.000	10	37.855	7,9	29.201	8.654
» 5.001 » 10.000	18	128.799	26,9	90.351	38.448
» 10.001 » 25.000	9	133.029	27,7	105.378	27.651
» 25.001 » 50.000	—	—	—	—	—
» 50.001 » 100.000	—	—	—	—	—
oltre 100.000	1	122.728	25,6	103.154	19.574
Totale	67	479.574	100,0	375.955	103.619
		<i>100,0</i>		<i>78,4</i>	<i>21,6</i>

Il *Quaternario* è rappresentato da terrazzi marini costituiti da sabbioni e conglomerati rossastri, da piccoli depositi fluviali lungo gli alvei, da numerosi con di decisioni, da dune e da ristrette spiagge.

(4) A dare più completa notizia degli elementi che hanno influito sulle variazioni della popolazione della Provincia, si espongono, qui sotto i dati (medie annuali) relativi al movimento naturale della popolazione stessa nei trienni 1910-'12 e 1930-'32 (cifre proporzionali a 1.000 abitanti) per Regioni agrarie e per il complesso della Provincia:

PERIODI	PROVINCIA	MONTAGNA	COLLINA
	1	2	3
Natalità	{ 1910-'12 38,1	{ 37,2	{ 38,3
	{ 1930-'32 31,5	{ 32,6	{ 31,3
Mortalità	{ 1910-'12 19,0	{ 18,4	{ 19,1
	{ 1930-'32 15,1	{ 17,4	{ 14,8
Eccedenza	{ 1910-'12 19,1	{ 18,8	{ 19,1
	{ 1930-'32 16,4	{ 15,1	{ 16,6

Si fa presente che nel complesso del Regno si ebbe una natalità del 32,4 per mille nel 1910-'12 e del 25,2 nel 1930-'32, una mortalità, rispettivamente, del 19,8 e del 14,5 ed una eccedenza del 12,6 e del 10,6.

Nella Provincia tutti i coefficienti sono — come si vede — sensibilmente più elevati di quelli del Regno, ad eccezione di quello di mortalità del 1910-'12.

Da un confronto tra i dati delle due Regioni agrarie risulta che la natalità e la mortalità erano nel 1910-'12 più elevate nella regione di collina, nel 1930-'32 in quella di montagna; l'eccedenza dei nati è, per entrambi i periodi più elevata nella regione di collina.

Paragonando infine i dati dei due periodi si nota che dal 1910-'12 al 1930-'32 tutti i coefficienti sono sensibilmente diminuiti.

Per notizie particolareggiate sulla popolazione, vedasi: ISTITUTO CENTRALE DI STATISTICA: *VII Censimento generale della popolazione* - 21 aprile 1931-IX, - Vol. III, fascicolo 80 - Provincia di Règgio di Calabria (Roma, Istituto Poligrafico dello Stato, 1934-XII).

Per i dati sul movimento della popolazione vedansi i volumi annuali: ISTITUTO CENTRALE DI STATISTICA: *Movimento della popolazione secondo gli atti dello stato civile*.

7. Popolazione agricola. — Il carattere prevalentemente agricolo dell'economia della Provincia è messo in evidenza dall'alta percentuale della popolazione attiva che esercita l'agricoltura. Secondo i dati dell'ultimo Censimento demografico (1) al 21 aprile 1931-IX, figurava addetto all'agricoltura, in via principale, il 60,3 % della popolazione presente di dieci anni e più esercitante una professione. L'elevato grado di ruralità della popolazione è segnalato anche dal numero delle famiglie con a capo un addetto all'agricoltura (54,4 % del totale) e dal numero dei loro componenti (57,4 % del totale).

Notevole è la partecipazione della donna all'attività agricola, figurando, nel complesso della popolazione addetta all'agricoltura, per il 22,1 %.

La categoria professionale più rappresentata è quella dei *braccianti e giornalieri di campagna* (42,6 %). Seguono, in ordine decrescente, le categorie degli *agricoltori conducenti terreni propri, usufruttuari, ecc.* (20,4 %), dei *coloni* (19,2 %), degli *agricoltori affittuari e subaffittuari* (7,2 %), degli addetti alla *zootecnia* (6,6 %) e, infine, gli *altri addetti all'agricoltura* (salariati ed obbligati, addetti alla silvicoltura, addetti alla caccia, ecc.) 4,0 %, complessivamente.

Considerando le famiglie agricole secondo la condizione sociale del capo, si rileva come in ciascuna delle due regioni agrarie le famiglie dei giornalieri di campagna costituiscono poco più dei due quinti del totale: le famiglie con a capo un conduttore di terreni propri, poco più di un quinto. Le famiglie con a capo un affittuario, figurano con maggior frequenza nella regione agraria di montagna (8,9 %); nella regione agraria di collina esse rappresentano il 6,3 %. La proporzione delle famiglie con a capo un colono diminuisce sensibilmente nel passaggio dalla regione di collina a quella di montagna, figurando nel totale, rispettivamente, per il 21,0 % e per il 10,4 %. Le famiglie con a capo un « altro addetto all'agricoltura » entrano nel complesso per il 16,1 % nella regione di montagna e per il 9,1 % in quella di collina.

8. Aziende agricole. — Il Censimento effettuato al 19 marzo 1930-VIII ha rilevato una superficie di 258.526 ettari, pari all'80,9 % della superficie territoriale della Provincia. Detta superficie risultava distribuita in 73.997 aziende (2). La repartizione di queste ultime per classi di ampiezza, quale figura nel prospetto seguente, mostra il singolare carattere che ha nella Provincia l'appoderamento fondiario. Esso presenta le condizioni estreme: nelle zone a colture agrarie, ed intensamente arborate, il minutissimo parcellamento; nelle zone ad economia silvo-pastorale e in quelle ad agricoltura estensiva del versante jonico e della piana di Rosarno, la grandissima unità.

Le aziende sino a 5 ettari di estensione rappresentano più dei nove decimi (92,7 %) del totale e comprendono tre decimi della superficie (30,3 %): tra queste, importanza economica maggiore ha l'azienda da oltre 1 a 3 ettari che interessa, da sola, un sesto della superficie (15,2 %). All'altro estremo, le grandi unità di oltre 50 ettari, rappresentate dallo 0,6 % del totale, comprendono quasi la metà (47,2 %) della superficie; di esse, economicamente più importante è l'azienda al disopra dei 500 ettari, che si estende su più di un quarto della superficie (28,5 %). Una qualche importanza conta l'azienda da oltre 5 a 10 ettari, rappresentata per un venticinquesimo (4,3 %) delle aziende e per un dodicesimo della superficie (8,6 %); importanza numerica minore, ma economicamente quasi uguale, hanno le aziende degli altri due gruppi, da oltre 10 a 20 ettari (1,6 % e 6,5 %) e da oltre 20 a 50 ettari (0,8 e 7,4 %).

Il tipo di frazionamento indicato si ripete nelle due regioni agrarie di montagna e di collina; in questa, però, è assai minore che nella regione di montagna l'importanza economica dell'azienda di oltre 500 ettari.

PROSPETTO N. 4.

AMPIEZZA DELLE AZIENDE IN HA.	FORMA DI CONDUZIONE									
	Economia diretta		Affitto		Colonia		Mista		In complesso	
	N.	ha.	N.	ha.	N.	ha.	N.	ha.	N.	ha.
1	2	3	4	5	6	7	8	9	10	11

Cifre assolute

Sino a 1 ha.	27.229	11.322,31	2.804	1.387,76	8.315	4.469,53	3.538	2.054,72	41.886	19.234,32
da 1,01 a 3 »	10.461	18.777,72	1.585	2.637,89	4.891	8.885,69	4.681	8.878,47	21.618	39.229,77
» 3,01 » 5 »	2.410	9.428,05	263	1.010,31	1.041	4.110,80	1.388	5.412,84	5.102	19.962,00
» 5,01 » 10 »	1.604	11.390,20	193	1.349,36	578	4.004,37	802	5.559,44	3.177	22.303,37
» 10,01 » 20 »	681	9.856,44	79	1.114,40	186	2.557,92	256	3.447,12	1.202	16.775,88
» 20,01 » 50 »	441	13.753,78	35	1.033,08	47	1.440,90	102	2.988,55	625	19.215,50
» 50,01 » 100 »	143	10.248,40	12	826,10	6	515,30	23	1.544,80	184	13.132,60
» 100,01 » 500 »	126	30.322,40	7	1.724,70	2	350,00	14	2.605,10	149	35.002,20
oltre 500 »	52	72.455,00	—	—	—	600,00	1	615,00	54	73.670,00
Totall...	43.147	187.352,30	4.978	11.133,66	15.067	26.983,70	10.805	33.106,04	73.997	258.525,64

Percentuali

Sino a 1 ha.	63,1	6,0	56,3	12,5	55,2	16,6	32,7	6,2	56,6	7,4
da 1,01 a 3 »	24,3	10,0	31,8	24,1	32,5	33,0	43,3	26,8	29,2	15,2
» 3,01 » 5 »	5,6	5,0	5,3	9,1	6,9	15,3	12,9	16,4	6,9	7,7
» 5,01 » 10 »	3,7	6,1	3,9	12,1	3,9	14,9	7,4	16,8	4,3	8,6
» 10,01 » 20 »	1,6	5,2	1,6	10,0	1,2	9,5	2,4	10,4	1,6	6,5
» 20,01 » 50 »	1,0	7,3	0,7	9,3	0,3	5,3	1,0	9,0	0,8	7,4
» 50,01 » 100 »	0,3	5,5	0,3	7,4	..	1,9	0,2	4,7	0,3	5,1
» 100,01 » 500 »	0,3	16,2	0,1	15,5	..	1,3	0,1	7,9	0,2	13,6
oltre 500 »	0,1	38,7	2,2	..	1,8	0,1	28,5
Totall...	100,0	100,0	100,0	100,0	100,0	100,0	100,0	100,0	100,0	100,0

Esaminando il carattere dell'appoderamento nelle singole zone agrarie, si rileva come i gruppi di aziende con ampiezza fino a 3 ettari e

da oltre 3 a 5, da oltre 5 a 10, da oltre 10 a 20 e da oltre 20 a 50, interessino un minimo di superficie, (rispettivamente del 12,9 %, del 3,9 %, del 4,7 %, del 4,1 %, del 9,7 %) nell'unica zona agraria di montagna (zona XXI: montana di Aspromonte) e un massimo del 32,0 % e 11,0 % nella zona XXV, del 12,7 % nella zona XXIV, dell'8,7 % e dell'11,1 % nella zona XXII, tutte di collina.

I sei decimi circa delle aziende (58,3 %) sono gestite dallo stesso proprietario e questa forma di conduzione interessa oltre i sette decimi della superficie (72,5 %). La conduzione in affitto è praticata in appena un quindicesimo delle aziende e su un venticinquesimo della superficie; quella a colonia, in un quinto delle aziende (20,4 %) e su un decimo della superficie (10,4 %); la conduzione mista, rispettivamente in un settimo (14,6 %) e su un ottavo (12,8 %).

La conduzione in proprio è nettamente predominante tanto nell'ambito delle piccole unità quanto in quello delle medie e, più ancora, delle grandi aziende.

9. Bestiame. — Al Censimento del 19 marzo 1930-VIII il patrimonio zootecnico della Provincia risultava costituito da 250.081 capi di bestiame, e precisamente da 26.308 equini, 33.910 bovini, 30.921 suini, 84.963 ovini, 73.979 caprini, con una densità per chilometro quadrato di superficie agraria e forestale di 9,0 equini, 11,6 bovini, 10,6 suini, 29,1 ovini, 25,3 caprini (3).

Discretamente intenso è l'allevamento degli ovini e dei caprini: dei primi si ha un carico per unità di superficie di 38,1 capi nella regione di montagna e di 25,8 in quella di collina; dei secondi, rispettivamente, un carico di 25,4 e 25,3 capi.

Non trascurabile importanza ha l'allevamento dei bovini; importanza non molto minore ha quello dei suini e degli equini.

La densità dei bovini e dei suini, nel passaggio dalla montagna alla collina, aumenta di circa la metà, rispettivamente da 8,8 a 12,6 capi e da 8,3 a 11,4 capi; quella degli equini si raddoppia, da 4,9 capi a 10,5.

Confrontando i risultati del Censimento del 1908 con quelli del Censimento 1930, si constata come il patrimonio zootecnico della Provincia, nel periodo poco più che ventennale sia nel complesso, notevolmente diminuito. Più precisamente i bovini sono diminuiti di un sesto (17,1 %), gli ovini e i caprini di un quinto (21,4 % e 21,1 %): sono aumentati i suini di poco più di un quinto (22,5 %) e gli equini di un ventesimo (5,4 %).

Per i bovini e i caprini la diminuzione si è verificata in tutte le zone agrarie, con un massimo, per i primi, del 25,3 % nella zona XXIII di collina, e un minimo del 10,6 % nella zona XXI di montagna, e per i secondi, rispettivamente, del 39,9 % e dello 0,8 %, nelle zone XXIII e XXIV di collina. Gli ovini figurano in aumento, del 7,2 %, solo nella zona XXI di montagna, e in diminuzione in tutte le altre di collina, con un massimo del 46,0 % nella zona XXIII e un minimo del 15,2 % nella zona XXII. Generale è stato l'aumento dei suini, con un massimo del 30,2 % nella zona XXII di collina e un minimo dell'11,5 % nella zona XXIII pure di collina. Gli equini hanno segnato un aumento nella zona XXI di montagna (27,4 %) e nella zona XXIII (6,4 %) e XXIV (16,3 %) di collina, e diminuzione nelle altre due zone di collina, XXII (8,5 %) e XXV (1,1 %).

Variazioni di consistenza diversa, ma quasi tutte in diminuzione, si sono avute anche nelle singole categorie dei bovini, con aumenti solo del 42,4 % per i vitelli e le vitelle sotto l'anno nella zona XXI di montagna, e del 14,5 % per i torelli e tori nella zona XXIV di collina.

Per i vitelli e le vitelle sotto l'anno, la diminuzione, da un minimo del 7,3 %, nella zona XXII, di collina, giunge a un massimo del 24,4 %, nella zona XXIV, pure di collina; per le manzette, le manze, le giovenche e le vacche, rispettivamente, dal 13,5 %, nella zona XXV di collina al 27,7 %, nella zona XXIII, pure di collina; per i manzi e buoi, dal 12,7 %, nella zona XXIV di collina, al 39,8 %, nella zona XXI di montagna; per i torelli e tori, dal 27,8 %, nella zona XXI di montagna al 48,3 %, nella zona XXV di collina.

CONFRONTI FRA I CENSIMENTI DEL BESTIAME DEL 1908 E DEL 1930.

PROSPETTO N. 5.

SPECIE	DIFFERENZE					
	assolute			percentuali		
	PRO-VINCIA	Montagna	Collina	PRO-VINCIA	Montagna	Collina
1	2	3	4	5	6	7
Bovini	- 6.993	801	- 6.192	17,1	- 10,6	- 18,6
Equini	1.341	816	525	5,4	27,4	2,4
Suini	5.680	1.340	4.340	22,5	26,3	21,5
Ovini	- 23.163	1.980	- 25.143	21,4	7,2	- 31,2
Caprini	- 19.734	7.080	- 12.654	21,1	- 26,6	- 18,9
Bovini:						
Vitelli e vitelle sotto l'anno . . .	669	517	1.186	6,5	42,4	13,0
Manzette, manze, giovenche e vacche	3.780	722	3.058	17,2	15,1	17,8
Manzi e buoi	1.834	521	1.313	27,1	39,8	24,1
Torelli e tori	627	75	552	35,7	27,8	37,1
Bufali	83	—	83	100,0	—	100,0

(1) Cfr. ISTITUTO CENTRALE DI STATISTICA - Pubblicazione citata.
(2) Cfr. ISTITUTO CENTRALE DI STATISTICA: *Censimento generale dell'agricoltura, 19 marzo 1930-VIII*, Vol. II: *Censimento delle aziende agricole - Parte II, Tavole* (Roma, Istituto Poligrafico dello Stato, 1935-XIII).

(3) Per notizie particolareggiate sulla consistenza del bestiame e sulla sua composizione qualitativa, vedasi: ISTITUTO CENTRALE DI STATISTICA: *Censimento generale dell'agricoltura, 19 marzo 1930-XII*, Vol. I: *Censimento del bestiame, Parte I: Relazione generale, Parte II: Tavole* (Roma, Tipografia I. Falini, 1933-34-XII).

RIPARTIZIONE PERCENTUALE DEL BESTIAME PER SPECIE E CATEGORIE ECONOMICHE NEI CENSIMENTI DEL 1908 E DEL 1930.

PROSPETTO N. 6.

SPECIE	CENSIMENTO 1908			CENSIMENTO 1930		
	PROVIN- CIA	Monta- gna	Collina	PROVIN- CIA	Monta- gna	Collina
1	2	3	4	5	6	7
Bovini	14,0	10,8	14,9	13,5	10,3	14,7
Equini	8,5	4,3	9,9	10,5	5,7	12,2
Suini	8,6	7,3	9,0	12,4	9,7	13,3
Ovini	36,9	39,4	36,2	34,0	44,6	30,2
Caprini	32,0	38,2	30,0	29,6	29,7	29,6
Bovini:						
Vitelli e vitelle sotto l'anno	25,3	16,1	27,3	28,5	25,7	29,2
Manzette, manze, giovenche e vacche	53,7	63,0	51,6	53,7	59,8	52,1
Manzi e buoi	16,5	17,3	16,4	14,5	11,6	15,3
Torelli e tori	4,3	3,6	4,5	3,3	2,9	3,4
Bufali	0,2	-	0,2	-	-	-

IV. — SUPERFICI.

10. Ripartizione per qualità di coltura e coltivazioni. — La provincia di Reggio di Calabria ha la superficie territoriale di 319.422 ettari (1): di questi, 292.135 (91,4 %) rappresentano la superficie agraria e forestale, costituita da seminativi semplici e con piante legnose per il 29,3 %, da colture legnose specializzate per il 26,1 %, da boschi compresi i castagneti da frutto per il 24,6 %, da incolti produttivi per il 10,3 % e da prati, prati-pascoli e pascoli permanenti per il 9,7 %.

L'indicata superficie agraria e forestale figura per il 26,4 % nella regione agraria di montagna e per il 73,6 % nella regione agraria di collina.

Il prospetto seguente, attraverso le cifre percentuali della ripartizione della superficie agraria e forestale per qualità di coltura, mostra alcune prime fondamentali caratteristiche del tipo di agricoltura delle singole regioni agrarie.

PROSPETTO N. 7.

REGIONI AGRARIE E PROVINCIA	SEMINATIVI		PRATI PERMANENTI	PRATI-PASCOLI PERMANENTI	PASCOLI PERMANENTI	COLTURE LEGNOSE SPECIALIZZATE	BOSCHI E CASTAGNETI DA FRUTTO	INCOLTI PRODUTTIVI	SUPERFICIE AGRARIA E FORESTALE
	semplici	con piante legnose							
1	2	3	4	5	6	7	8	9	10
Montagna	14,4	9,8	-	0,2	11,5	14,0	37,9	12,2	100,0
Collina	19,5	11,8	0,2	..	8,8	30,4	19,9	9,6	100,0
Provincia	18,0	11,3	0,1	0,1	9,5	26,1	24,6	10,3	100,0

A) SEMINATIVI SEMPLICI E CON PIANTE LEGNOSE. — L'87,2 % della superficie a seminativi (netta da tare) è occupato da coltivazioni avvicendate, rappresentate, sulla totale superficie a seminativi, per il 41,0 % da cereali, per il 16,9 % da coltivazioni non industriali, per il 16,8 % da foraggere, per il 12,4 % da riposi e per lo 0,1 % da coltivazioni industriali; l'1,0 % è a coltivazioni permanenti e l'11,8 % è occupato dalle tare.

Il carattere della coltura seminativa nelle singole regioni e zone agrarie risulta dalle cifre percentuali che seguono:

PROSPETTO N. 8.

ZONE, REGIONI AGRARIE E PROVINCIA	COLTIVAZIONI (NETTE DA TARE)							TARE	TOTALE
	avvicendate						perma- nenti		
	cerea- li	indu- striali	altre	forag- gere	riposi	in com- plesso			
1	2	3	4	5	6	7	8	9	10
Zona XXI	41,2	0,1	17,8	13,1	14,3	86,5	1,0	12,5	100,0
Regione di Montagna	41,2	0,1	17,8	13,1	14,3	86,5	1,0	12,5	100,0
Zona XXII	48,2	0,2	22,4	10,6	10,8	92,2	1,6	6,2	100,0
» XXIII	38,0	..	13,5	25,1	14,7	91,3	0,3	8,4	100,0
» XXIV	38,4	0,2	14,8	18,6	13,3	85,3	1,7	13,0	100,0
» XXV	40,6	..	16,8	16,5	9,7	83,6	0,7	15,7	100,0
Regione di Collina	40,9	0,1	16,6	17,9	11,9	87,4	1,0	11,6	100,0
Provincia	41,0	0,1	16,9	16,8	12,4	87,2	1,0	11,8	100,0

La distribuzione per zone e regioni agrarie della superficie interessata dagli indicati gruppi di coltivazioni risulta dalle seguenti cifre percentuali:

PROSPETTO N. 9.

ZONE E REGIONI AGRARIE	COLTIVAZIONI (NETTE DA TARE)							TARE	TOTALE SEMINATIVI SEMPLICI E CON PIANTE LEGN. (superfici ripetute)	COLTIV. INTERCALARI (superfici ripetute)
	avvicendate						perma- nenti			
	ce- reali	indu- striali	altre	forag- gere	riposi	in com- plesso				
1	2	3	4	5	6	7	8	9	10	11
Zona XXI	21,9	31,6	23,0	17,0	25,2	21,6	21,3	23,2	21,8	11,2
Regione di Montagna	21,9	31,6	23,0	17,0	25,2	21,6	21,3	23,2	21,8	11,2
Zona XXII	17,3	27,4	19,6	9,3	12,8	15,6	24,3	7,7	14,7	37,1
» XXIII	17,3	2,1	14,9	27,8	22,2	19,5	4,6	13,4	18,7	22,9
» XXIV	15,9	30,5	14,8	18,8	18,2	16,6	29,3	18,7	17,0	7,1
» XXV	27,6	8,4	27,7	27,1	21,6	26,7	20,5	37,0	27,8	21,7
Regione di Collina	78,1	68,4	77,0	83,0	74,8	78,4	78,7	76,8	78,2	88,8
Provincia	100,0	100,0	100,0	100,0	100,0	100,0	100,0	100,0	100,0	100,0

(1) Il Catasto agrario del 1910 indicava per la provincia di Reggio di Calabria, una superficie di ettari 315.752. La differenza in più di 3.670 ettari con quella attuale — 21 aprile 1931-IX — è dovuta a migliori accer-

Passando all'esame delle principali coltivazioni comprese in ogni singolo gruppo si possono fare le seguenti osservazioni.

Cereali. — Il frumento è la coltivazione più diffusa interessando il 66,0 % della superficie a cereali; seguono la segale, il granturco, l'avena e l'orzo che coprono, rispettivamente, l'11,8%, l'8,7%, il 7,2% ed il 6,3 % della detta superficie. Il frumento è coltivato sul 58,4 % della superficie a cereali nella regione di montagna e sul 68,1 % in quella di collina; la segale, sul 17,9 % e 10,1 %; il granturco, sul 6,3 % e 9,4 %; l'avena, sul 10,3 % e 6,3 %; l'orzo, sul 7,1 % e 6,1 %.

Foraggere. — La superficie a foraggere è costituita per il 91,0 % da prati avvicendati e per il 9,0 % da erbai annuali. I prati sono formati da sulla (94 %), da trifoglio pratense (3 %), da trifoglio incarnato (2 %), da erba medica (1%); gli erbai annuali, in prevalenza, da lenticchia e da favetta.

Nella regione agraria di montagna è a prato avvicendato il 95,8 % della totale superficie a foraggere; nella regione di collina il 90,0 %. I prati avvicendati nella regione di montagna sono formati da sulla (91%), da trifoglio pratense (6 %), da trifoglio incarnato (3 %); nella regione di collina, da sulla (95 %), da trifoglio pratense (2 %), da trifoglio incarnato (2 %), da erba medica (1 %) e da specie miste per una percentuale trascurabile.

Coltivazioni industriali. — Sono costituite da lino per l'85,3 % (di cui il 97,5 % da taglio ed il 2,5 % da seme) e da canapa (taglio) per il 14,7 %. Il lino figura per il 37,0 %, con l'intera produzione del seme, nella regione di montagna e per il 63,0 % in quella di collina; la canapa per la sua totalità nella regione di collina.

Altre coltivazioni. — Sono costituite da lupino (20,8 %), da patata (20,7 %) e da fava da seme (17,7 %), da fagiolo (11,9 %), da cece (9,5 %), da lenticchia (6,5 %). La patata prevale sulle altre coltivazioni indicate nella regione di montagna; il lupino e la fava da seme in quella di collina.

Coltivazioni intercalari. — Sono costituite in gran parte da erbai di granturco da foraggio e di avena.

B) PRATI, PRATI-PASCOLI E PASCOLI PERMANENTI. — Sono rappresentati per l'1,2 % da prati, per lo 0,7 % da prati-pascoli e per il 98,1 % da pascoli, distribuiti, nel loro complesso, per il 31,8 % nella regione agraria di montagna e per il 68,2 % nella regione di collina.

Per zone e regioni agrarie, la composizione della coltura foraggera su terreno saldo e la distribuzione della superficie interessata da ogni qualità di coltura, risultano dalle seguenti cifre percentuali:

PROSPETTO N. 10

ZONE, REGIONI AGRARIE E PROVINCIA	QUALITÀ DI CULTURA							
	prati perma- nenti	prati-pa- scoli per- manenti	pascoli perma- nenti	TOTALE	prati perma- nenti	prati-pa- scoli per- manenti	pascoli perma- nenti	TOTALE
1	2	3	4	5	6	7	8	9
Zona XXI	-	1,3	98,7	100,0	-	57,4	32,0	31,8
Regione di Montagna	-	1,3	98,7	100,0	-	57,4	32,0	31,8
Zona XXII	6,7	0,1	93,2	100,0	100,0	3,4	16,9	17,8
» XXIII	-	-	100,0	100,0	-	-	12,7	12,5
» XXIV	-	-	100,0	100,0	-	-	7,2	7,0
» XXV	-	0,9	99,1	100,0	-	39,2	31,2	30,9
Regione di Collina	1,7	0,5	97,8	100,0	100,0	42,6	68,0	68,2
Provincia	1,2	0,7	98,1	100,0	100,0	100,0	100,0	100,0

C) COLTURE LEGNOSE SPECIALIZZATE. — Sono costituite per il 64,5 % da oliveti, per il 16,8 % da vigneti, per il 10,8 % da agrumeti, per l'1,4 % da frutteti, per lo 0,7 % da gelseti, per lo 0,3 % da vivai e canneti (di cui il 2,1 % vivai ed il 97,9 % canneti), in misura trascurabile da piante ornamentali; il 5,5 % della superficie è coperto dalle tare.

Le colture legnose specializzate si trovano per il 14,2 % nella regione di montagna e per l'85,8 % in quella di collina.

La composizione della coltura legnosa specializzata nelle singole zone e regioni agrarie è rappresentata dalle cifre percentuali che seguono:

PROSPETTO N. 11

ZONE, REGIONI AGRARIE E PROVINCIA	COLTURE LEGNOSE SPECIALIZZATE							TARE	TOTALE
	vigneti	oliveti	agru- meti	gelseti	frutteti	vivai e canneti	piante orna- mentali		
1	2	3	4	5	6	7	8	9	10
Zona XXI	10,4	78,2	3,3	0,8	1,2	0,2	-	5,9	100,0
Regione di Montagna	10,4	78,2	3,3	0,8	1,2	0,2	-	5,9	100,0
Zona XXII	11,9	68,5	13,2	0,2	1,0	0,4	0,1	4,7	100,0
» XXIII	13,0	76,4	3,1	0,9	1,5	0,1	-	5,0	100,0
» XXIV	11,3	73,5	3,6	2,3	2,8	1,1	-	5,4	100,0
» XXV	31,3	41,0	19,8	0,1	1,3	0,1	-	6,4	100,0
Regione di Collina	17,9	62,3	12,0	0,6	1,4	0,4	..	5,4	100,0
Provincia	16,8	64,5	10,8	0,7	1,4	0,3	..	5,5	100,0

Di seguito è indicato, sempre in cifre percentuali, come la superficie di ogni coltivazione sia ripartita per zone e regioni agrarie.

tamenti da parte dell'Istituto e, per alcuni Comuni, anche per l'ultimazione del nuovo Catasto geometrico particolare.

PROSPETTO N. 12.

ZONE E REGIONI AGRARIE	COLTURE LEGNOSE SPECIALIZZATE							TARE	TOTALE
	vigneti	olivet	agru- meti	gelseti	frutteti	vival e canneti	piante orna- mentali		
1	2	3	4	5	6	7	8	9	10
Zona XXI	8,7	17,2	4,3	18,7	12,2	9,8	—	15,2	14,2
Regione di Montagna	8,7	17,2	4,3	18,7	12,2	9,8	—	15,2	14,2
Zona XXII	22,7	34,0	39,3	10,5	21,9	38,7	100,0	27,7	32,0
» XXIII	11,7	17,8	4,3	21,0	15,9	3,8	—	13,9	15,0
» XXIV	8,6	14,5	4,3	44,6	25,5	44,3	—	12,6	12,8
» XXV	48,3	16,5	47,8	5,2	24,5	3,4	—	30,6	26,0
Regione di Collina	91,3	82,8	95,7	81,3	87,8	90,2	100,0	84,8	85,8
Provincia	100,0	100,0	100,0	100,0	100,0	100,0	100,0	100,0	100,0

D) BOSCHI COMPRESI I CASTAGNETI DA FRUTTO. — La superficie complessiva è costituita per il 96,5 % da boschi e per il 3,5 % da castagneti da frutto, distribuita per il 40,6 % nella regione di montagna e per il 59,4 % nella regione di collina.

Le proporzioni secondo le quali i boschi ed i castagneti da frutto sono rappresentati per zone e regioni agrarie e la relativa distribuzione della superficie sono indicate dalle cifre percentuali seguenti:

PROSPETTO N. 13.

ZONE, REGIONI AGRARIE E PROVINCIA	BOSCHI			BOSCHI		
	castagneti	altri boschi	TOTALE	castagneti	altri boschi	TOTALE
1	2	3	4	5	6	7
Zona XXI	4,7	95,3	100,0	53,7	40,1	40,6
Regione di Montagna	4,7	95,3	100,0	53,7	40,1	40,6
Zona XXII	—	100,0	100,0	0,2	18,0	17,4
» XXIII	1,3	98,7	100,0	8,8	25,2	24,6
» XXIV	0,6	99,4	100,0	0,6	3,3	3,2
» XXV	9,1	90,9	100,0	36,7	13,4	14,2
Regione di Collina	2,8	97,2	100,0	46,3	59,9	59,4
Provincia	3,5	96,5	100,0	100,0	100,0	100,0

E) INCOLTI PRODUTTIVI. — Per zone e regioni agrarie figurano distribuiti secondo le proporzioni sottoindicate:

ZONE E REGIONI AGRARIE

Zona XXI	31,5	Zona XXIV	15,3
Regione di Montagna	31,5	» XXV	34,2
Zona XXII	3,9	Regione di Collina	68,5
» XXIII	15,1	Provincia	100,0

11. Confronti con il Catasto agrario precedente. — Non si sono istituiti confronti con i risultati della Catastazione del 1910, mancando le condizioni pregiudiziali per una attendibile comparabilità delle due serie di dati. Di fatto nelle due catastazioni vennero seguiti criteri in qualche parte diversi nella qualificazione della superficie produttiva.

V. - PRODUZIONI UNITARIE.

12. I dati del Catasto agrario 1929. — Dal quadro V della tavola II (Provincia) si rileva che nell'anno 1929, eccezione fatta per le coltivazioni industriali, le produzioni unitarie sono state superiori alla media del sessennio 1923-'28, e ciò in dipendenza dell'andamento climatico piuttosto favorevole dell'annata in discorso (1).

Il quadro VI della tavola suddetta mostra come il frumento ed i cereali minori (2) diano una produzione media unitaria leggermente più alta nei seminativi semplici che nei seminativi con piante legnose, contrariamente a quanto si verifica per il granoturco.

(1) L'inverno fu relativamente rigido con abbondante e frequente caduta di neve; la primavera fresca, con piogge particolarmente utili nel maggio; l'estate asciutta, con piogge in agosto. In complesso il clima della Provincia è temperato marittimo lungo tutto il litorale, con maggior frequenza di temperature elevate sul litorale jonico; freddo nella parte montuosa interna. Delle due fondamentali manifestazioni climatiche temperatura e piovosità, si riportano alcuni dati nei prospetti che seguono e relativi alla stazione di Reggio Calabria.

MESI	Decennio 1925-'34			
	Minima		Massima	
	assoluta	media	assoluta	media
1	2	3	4	5
Gennaio	0,0	7,5	19,8	15,2
Febbraio	- 0,5	7,6	22,9	14,9
Marzo	2,8	9,3	28,0	17,4
Aprile	4,3	10,9	29,5	20,0
Maggio	8,5	14,0	32,5	23,9
Giugno	10,0	17,7	39,5	28,5
Luglio	11,5	20,7	39,3	30,9
Agosto	15,0	21,3	40,0	31,4
Settembre	11,5	18,9	38,8	29,0
Ottobre	8,0	15,6	35,5	24,8
Novembre	6,0	13,0	31,0	21,2
Dicembre	- 0,5	9,6	23,7	16,5

Le precipitazioni atmosferiche (vedi le «Precipitazioni atmosferiche in Italia nel decennio 1921-'30» del Prof. Filippo Eredia — Ministero dei Lavori Pubblici — Servizio Idrografico — Roma, Istituto Poligrafico dello Stato, 1934-XII) oscillano da zona a zona, da un minimo di mm. 429 ad un massimo di mm. 1910. Nel prospetto seguente si riportano le quantità medie di precipitazione ed il numero medio di giorni piovosi per quelle stazioni pluviometriche della Provincia che nel decennio 1921-'30 hanno segnato le medie minime e massime nelle zone delimitate dalle isoiete fra 500 e 1000 mm., fra 1000 e 1500 ed oltre 1500.

PROSPETTO N. 14.

COLTIVAZIONI	SEMINATIVI		DIFFERENZE	
	semplici	con piante legnose	q.	%
1	2	3	4	5
Frumento	5,8	5,4	- 0,4	- 6,9
Granoturco	7,2	7,5	+ 0,3	+ 4,1
Cereali minori	5,2	4,9	- 0,3	- 5,8

13. Confronti con il Catasto agrario precedente. — La scarsa comparabilità dei risultati del Catasto 1929, già denunciata al paragrafo 11, per quanto riguarda i dati di superficie, sussiste per le produzioni in quanto anche il vecchio Catasto accertava un prodotto normale (3) mentre l'odierna rilevazione presenta come normale la produzione media effettivamente ottenuta nel sessennio 1923-'28.

14. Numero delle piante legnose. — Si è accennato già, nel paragrafo 2, che interessante caratteristica della nuova Catastazione agraria è la rilevazione del numero medio di piante per ettaro e delle relative forme di allevamento.

Detti elementi possono efficacemente concorrere a spiegare i dati di produzione unitaria. Nel prospetto che segue è riportato, distintamente per essenze, il numero complessivo di piante che costituirebbe la consistenza della piantagione arborea della Provincia e delle regioni agrarie (4).

MIGLIAIA DI PIANTE

PROSPETTO N. 15

SPECIE	PROVINCIA	MON- TAGNA	COLLINA
	1	2	3
Viti in coltura specializzata pura	65.713	6.541	59.172
Id. id. id. mista prevalente	37.817	1.851	35.966
Id. id. id. mista secondaria	2.591	47	2.544
Id. id. promiscua	298	83	215
Olivi in coltura specializzata pura	2.793	554	2.239
Id. id. id. mista prevalente	919	152	767
Id. id. id. mista secondaria	18	2	16
Id. id. promiscua	566	98	468
Agrumi in coltura specializzata pura	434	85	349
Id. id. id. mista prevalente	2.190	41	2.149
Id. id. id. mista secondaria	450	12	438
Id. id. promiscua	11	2	9
Gelsi in coltura specializzata pura	44	5	39
Id. id. id. mista prevalente	17	4	13
Id. id. id. mista secondaria	16	4	12
Id. id. promiscua	85	12	73
Fruttiferi in coltura specializzata pura	53	3	50
Id. id. id. mista prevalente	24	5	19
Id. id. id. mista secondaria	286	37	249
Id. id. promiscua	408	95	313
Id. sparsi	4	—	4
Totale	114.737	9.638	105.104

Evidente è l'importanza delle coltivazioni della vite, dell'olivo e degli agrumi nel quadro complessivo delle coltivazioni legnose.

Le forme di allevamento, delle piante legnose, più largamente usate sono: la « latina » e l'« alberello » per la vite nella coltura specializzata pura, mista prevalente, mista secondaria e promiscua; il « pieno vento » per l'olivo e per i fruttiferi nella coltura specializzata pura, mista prevalente, promiscua e per le piante sparse; il « vaso » per gli agrumi nella coltura promiscua, per il gelso nella coltura specializzata pura, specializzata mista secondaria e promiscua e per i fruttiferi nella col-

MESI	STAZIONI PLUVIOMETRICHE									
	Punta Stilo (m. 9)		Gerace Marina (m. 5)		Gloiosa Ioni (m. 125)		Cittanova (m. 407)		Antonimina (m. 310)	
	mm.	giorni	mm.	giorni	mm.	giorni	mm.	giorni	mm.	giorni
1	2	3	4	5	6	7	8	9	10	11
Gennaio	62	7,0	95	7,7	108	9,4	191	13,2	190	13,7
Febbraio	63	4,5	106	7,7	97	9,1	187	10,6	204	13,4
Marzo	34	5,3	77	6,2	96	7,1	151	9,7	149	12,1
Aprile	16	2,5	61	5,2	64	5,7	113	7,3	119	9,6
Maggio	14	2,1	71	3,4	25	3,3	68	5,2	54	4,7
Giugno	2	0,6	11	1,6	23	1,9	57	4,2	32	3,9
Luglio	3	0,2	7	0,6	24	1,6	20	1,9	27	1,6
Agosto	13	1,1	15	1,5	12	1,7	30	2,2	21	2,2
Settembre	9	2,0	52	3,5	55	3,4	84	4,6	62	4,9
Ottobre	121	5,7	171	7,7	148	6,0	160	8,7	171	9,6
Novembre	119	7,9	158	8,8	206	10,7	219	12,9	240	13,0
Dicembre	93	9,2	171	10,5	158	10,7	197	13,3	229	14,6
Anno	549	48,1	995	64,4	1.019	70,6	1.457	94,3	1.507	103,2

(1) La produzione complessiva media annua della paglia dei cereali, tipo frumento, durante il sessennio 1923-'28, sarebbe stata, nella Provincia, di circa 375.000 quintali, dei quali 70.000 nella regione di montagna e 305.000 nella regione di collina.

(2) Per prodotto normale s'intende quel prodotto che, secondo il giudizio di persone esperte, un terreno di una data qualità e di un dato grado di fertilità, darebbe col sistema di coltura in uso, se circostanze accidentali, favorevoli o sfavorevoli, non lo elevassero o abbassassero eccezionalmente. Si è creduto di assumere questo dato, generalmente noto ai pratici, nonostante il suo carattere empirico, in quanto è sembrato che esso potesse servire utilmente come punto di riferimento per stabilire la variazione annuale dei prodotti. Il prodotto normale così stabilito ha carattere provvisorio. Dopo un certo numero di anni dalla rilevazione annuale ad esso si sostituirà il prodotto medio. Cfr. MINISTERO DI AGRICOLTURA, INDUSTRIA E COMMERCIO — Ufficio di Statistica agraria — Catasto agrario del Regno d'Italia — Vol. II — Lombardia — Introduzione, pag. 9 (Roma, Tipografia Bertero e C. 1914).

(3) Nei seminativi (semplici e con piante legnose), nelle colture legnose specializzate e nelle altre qualità di coltura semplici, si sarebbero annualmente raccolti, nel sessennio 1923-'28, secondo computi largamente approssimativi 987.000 quintali di legna da ardere (dei quali 307.200 di legna dolce e 679.800 di legna forte) e 1.610 metri cubi di legname da lavoro (quasi tutto duro). Questi dati riflettono produzioni in condizioni di media stagionatura. Legna da ardere e legname da lavoro provengono per la totalità da latifoglie.

tura specializzata mista secondaria; la « cupola » per gli agrumi nella coltura specializzata mista prevalente e secondaria; il « mezzo vento » per il gelso nella coltura specializzata mista prevalente.

Circa lo stato di età (stazioni di produttività) delle piantagioni di vite possono considerarsi soddisfacentemente indicative le sottoindicate cifre percentuali:

PROSPETTO N. 16.

REGIONI AGRARIE	SUPERFICIE A VITE IN COLTURA SPECIALIZZATA			SUPERFICIE A VITE IN COLTURA PROMISCUA		
	di recente impianto	In piena produzione	In deperimento	di recente impianto	In piena produzione	In deperimento
1	2	3	4	5	6	7
Montagna	5	80	15	1	85	14
Collina	6	76	18	1	85	14

Le viti di nuovo impianto sono generalmente su piede americano. I porta innesti americani più usati sono: Riparia, Rupestris e Aramon × Rupestris. I vitigni nostrani più diffusi sono: Nerello, Castiglione, Nocera, Prunetta, Magliocco, Alicante, Greco per la produzione di uva da vino; Zibibbo, Corniola e Olivella per la produzione di uva da tavola.

(1) Nonostante l'elevato grado di frazionamento della proprietà, specie in alcune zone, e l'accidentalità del rilievo collinare, il numero degli aratri in ferro è salito da 200 nel 1923 a un migliaio nel 1929; quello delle motoaratri, da 5 a 23; quello delle seminatrici, da 3 a 30; quello delle trebbiatrici da 5 a 14. Queste, secondo il « Censimento del grano trebbiato a macchina » sarebbero poi passate a 15 nel 1930, a 18 nel 1931, a 23 nel 1932, a 25 nel 1933, a 27 nel 1934.

(2) Fra le razze elette di frumento, il *Senatore Cappelli*, tra i grani duri, risponde particolarmente nei terreni argilloso-calcarei, e il *Mentana*, fra i grani teneri, nei terreni di medio impasto e piuttosto fertili, specie nel Rosarnese. Sugli altipiani, da circa un ventennio si è affermato il grano « *Noè* » e buoni risultati ha dato pure il « *Gentil Rosso* » Todaro 48, in sostituzione della varietà locale denominata *Segria*.

Secondo rilevazioni compiute dall'Istituto Centrale di Statistica nel 1933 fu seminato con razze elette, autunnali e marzuole, il 15,7 % della totale superficie a frumento, e nel 1934 il 20,9 %; nei due anni in esame le razze precoci, a semina autunnale, rappresentavano rispettivamente il 2 % e il 4 % del totale, le razze di media epoca il 79 % e il 76 %, le razze tardive il 19 % e il 20 %. Negli stessi anni le diverse razze di frumento a semina autunnale, risultavano percentualmente così rappresentate nel complesso della coltivazione:

	1933	1934	1933	1934
Gruppo delle Risciole e delle Marzocche	20,1	19,8	2,5	2,5
Gruppo delle Saragolle e delle Russe	9,5	7,4	1,3	2,7
Rieti e selezioni	6,7	7,8	0,1	0,2
Senatore Cappelli	5,0	7,4	0,1	0,2
Gentil rosso e razze derivate	5,0	4,9	49,6	46,9
Virgilio			2,5	2,5
Mentana			1,3	2,7
Damiano Chiesa			0,1	0,2
Villa Glori			0,1	0,2
Ardito			0,1	0,2
Altre			49,6	46,9

(3) Dalle rilevazioni compiute dall'Istituto Centrale di Statistica, risultano le seguenti quantità di concimi chimici distribuiti per il consumo:

CONCIMI	1929	1930	1931	1932	1933	1934
1	2	3	4	5	6	7
FOSFATICI						
Perfosfati q.	40.627	37.899	29.072	30.056	27.031	30.439
Fosfati macinati »	5	100	—	—	220	1.409
Unità fertilizzanti - P ₂ O ₅ q.	6.705	6.281	4.797	4.959	4.522	5.202
AZOTATI						
Solfato ammonico q.	4.148	2.884	1.718	2.606	2.570	3.786
Calcioocianamide »	300	352	216	455	792	686
Nitrato ammonico diluito »	249	57	255	32	24	154
Solfonitrato ammonico »	387	61	21	43	3	7
Nitrato di calcio »	670	142	247	660	790	978
Nitrato di soda »	500	700	610	266	210	497
Unità fertilizzanti - N q.	1.188	736	554	748	792	1.128
POTASSICI						
Sali potassici q.	1.500	—	200	151	90	300
Salino potassico »	—	1	—	—	—	—
Leucite »	35	100	—	—	—	—
Unità fertilizzanti - K ₂ O q.	755	15	160	76	45	184
FOSFATO BIAMMONICO						
Unità fertilizzanti { P ₂ O ₅ q.	—	—	168	274	217	1.529
{ N »	—	—	81	132	104	764
	—	—	31	51	40	283

Conclusioni. — Le rilevazioni del nuovo Catasto agrario presentano nei suoi reali aspetti l'agricoltura della Provincia, portata in alcune zone ad un discreto grado di intensività attraverso il progressivo migliore coordinamento dei fattori tecnici ed economici della produzione.

Fra le principali e più efficaci determinanti di tale progresso va ricordato:

il più largo uso di macchine agricole, capaci di una più razionale lavorazione dei terreni e di una appropriata esecuzione di determinate operazioni (1);

l'introduzione di avvicendamenti a ciclo più lungo, con più largo posto alla sula, al trifoglio e alla medica;

una migliore tecnica nella coltivazione del frumento, accompagnata dal maggiore impiego di varietà elette (2);

l'intensificato consumo, nell'ultimo quindicennio specialmente, dei concimi chimici (3);

l'incremento delle colture legnose a frutto annuo, e il completamento della ricostituzione dei vigneti fillosserati (4).

Notevole impulso ad un ulteriore incremento dell'agricoltura sarà indubbiamente portato dal compimento delle opere di bonifica, tuttora in corso di esecuzione (5).

Ulteriori constatazioni e considerazioni potranno essere fatte dagli studiosi sull'esame delle rilevazioni del Catasto agrario della Provincia. I numerosi dati analitici, contenuti nelle diverse tavole del presente fascicolo, forniscono infatti una ricca messe di notizie e di documentazioni che si prestano a molteplici e interessanti elaborazioni.

(4) Sono stati impiantati diversi frutteti specializzati; pescheti, a varietà precoci, nelle plaghe del litorale e in quelle collinari, e meleti nella collina e nella montagna. Le varietà di pesco più diffuse sono: Amsden Trionfo ed Elberta; quelle di melo: Limoncella, Renette, Annurca.

Il patrimonio viticolo, già distrutto dalla fillossera, è quasi tutto ricostituito su piede americano e con vitigni nostrani per pregiate produzioni di uva da vino e da tavola; tra queste ultime sono rinomate lo *Zibibbo*, la cui produzione si aggira intorno ai 1.200 quintali annui, la *Corniola*, bianca e nera, e in misura minore la *Olivella* e la *Ruggia*. Pregiato vino di lusso è il *Greco di Gerace*.

Estesa si è pure la superficie ad agrumi, specialmente a *bergamotto*, la cui produzione è base dell'attiva industria della estrazione di essenza, attualmente in crisi per il ribasso dei prezzi, che da L. 100 a libbra (gr. 333 circa) nel 1926 sono scesi a circa L. 8. Molto pregiata è la produzione dei limoni, quasi tutta esportata all'estero, e dei mandarini, la cui coltura si va sempre più estendendo al pari di quella degli aranci.

Maggiori cure colturali si cominciano ora a prodigare, a seguito della propaganda della Cattedra, alle estensive colture di olivo. Sulla coltura dei gelsi poggia una discreta industria di allevamento dei bachi da seta. Secondo le rilevazioni dell'Istituto Centrale di Statistica, nel 1932 sarebbero state allevate 4.387 once di seme e nel 1933 4.192, con una produzione di bozzoli, rispettivamente, di kg. 243.627 e 259.075. Nel 1932 hanno atteso all'esercizio della bachicoltura 5.728 famiglie e nel 1933 6.208. nettamente prevalente è il piccolo allevamento, fino al massimo di 2 once, come risulta dai seguenti dati:

FAMIGLIE CHE HANNO ALLEVATO

Anno	fino a 0,5 oncia	da 0,51 a 1 oncia	da 1,01 a 2 once	da 2,01 a 3 once	da 3,01 a 5 once	da 5,01 a 10 once	da 10,01 a 20 once	oltre 20 once
1	2	3	4	5	6	7	8	9
1932	4.090	955	411	122	83	39	19	9
1933	4.549	988	436	107	74	35	9	10

Nel 1934 le oncie incubate furono 3.665, con una produzione di 208.237 chilogrammi di bozzoli.

(Cfr.: ISTITUTO CENTRALE DI STATISTICA *Iniziativa sulla bachicoltura*. - Roma, Istituto Poligrafico dello Stato, 1935-XIV).

(5) Secondo il censimento delle Bonifiche idrauliche di 1ª categoria (vedasi ISTITUTO CENTRALE DI STATISTICA E SOTTOSEGRETARIATO DI STATO PER LA BONIFICA INTERALE: *Censimento generale dell'agricoltura* 19 marzo 1930-VIII - Roma Istituto Poligrafico dello Stato, 1934-XIII) le opere di bonifica idraulica in esecuzione diretta che al 19 marzo 1930 interessavano la Provincia erano le seguenti:

a) Bonifica di *Caulonia*, nei bacini dei torrenti Amusa, Allaro e Precaris, comprensorio della superficie di 6.000 ettari, compresi nei Comuni di Caulonia, Roccella Jonica, Piacanica e Stignano: iniziata nel 1907, al 19 marzo 1930 risultava eseguita solo su 104 ettari, con una spesa, liquidata al 31 marzo 1930, di L. 3.533.682 sulla somma preventivata in L. 3.808.500;

b) Bonifica del « Pantano Grosso e Piccolo » di ettari 900, compresi nei Comuni di Brancaleone, Bruzzano Zeffirio, Staiti e Ferruzzano: iniziata nel 1906, al 19 marzo 1930 risultava eseguita per 390 ettari, con una spesa, liquidata al 31 marzo 1930, di L. 2.084.505;

c) Bonifica dei « Terreni paludosi latitanti alle sponde del Torrente La Verde », della estensione di ettari 1000, compresi nei comuni di Bianco, Ferruzzano, Bruzzano Zeffirio, Samo di Calabria; iniziata nel 1926, al 19 marzo 1930 risultava eseguita solo su 20 ettari, con una spesa, al 31 marzo 1930, di L. 467.620 sulla somma preventivata in L. 23.750.000, come da progetto generale del 21 marzo 1923;

d) la grande « Bonifica di Rosarno », della estensione di ettari 12.300, compresi nei comuni di Rosarno, Feroleto della Chiesa, Polistena, Laureana di Borrello, Anola, Serrata, Candidone: iniziata nel 1903, al 19 marzo 1930 risultava eseguita per 3000 ettari, con una spesa, al 31 marzo 1930, di L. 684.000 sulla somma preventivata in L. 11.307.468.

AVVERTENZE ALLE TAVOLE ⁽¹⁾

(Sono contrassegnate con asterisco (*) quei titoli e quelle voci di paragrafo delle presenti "Avvertenze", che figurano, pure contrassegnate con asterisco, nelle tavole).

NOTA. — Nelle tavole II e III del presente fascicolo, e di quelli che seguiranno (2), sono state introdotte alcune modificazioni allo scopo di pubblicare in forma più partecolare i dati riguardanti la popolazione agricola, le aziende agricole, le coltivazioni intercalari e le piante legnose.

Per quanto riguarda queste ultime si danno, ora (quadro IV), tutte le forme e relative combinazioni secondo le quali le piante legnose possono essere allevate, distinguendo la coltura legnosa specializzata, in pura e in mista, con l'indicazione, per quest'ultima, delle specie prevalenti e di quelle secondarie, ed offrendo altresì, dati analitici relativamente alla coltura promiscua di piante erbacee e legnose ed alle piante nelle tate e sparse nelle diverse qualità di coltura.

La presentazione dei dati è fatta in modo che, tanto nel quadro IV come nel V, risultano chiaramente distinte, della superficie con coltivazioni legnose, la superficie integrante e la superficie ripetuta.

Nelle tavole sono state omesse tutte le cifre percentuali. Sono però stati aggiunti, dei prospetti riepilogativi con cifre percentuali, nei « Cenni illustrativi » che precedono le tavole stesse.

1. Circostrizioni. — Nelle tavole che seguono vengono considerate tanto la circostrizione amministrativa (Comune e Provincia) quanto quella agraria (Zona agraria e Regione agraria).

La circostrizione amministrativa è riferita al 21 aprile 1931-IX, data del VII Censimento generale della Popolazione.

Le « Zone agrarie » sono costituite da un raggruppamento di Comuni di una stessa Provincia aventi analoghe condizioni naturali ed agrarie. (Eccezionalmente vi sono Zone agrarie formate da un solo Comune) (3).

Le « Regioni agrarie » sono tre: Regione di montagna, Regione di collina e Regione di pianura, e risultano da un raggruppamento di Zone agrarie aventi caratteri affini ed attribuibili all'una o all'altra Regione in base a criteri sintetici di prevalenza. Pertanto il territorio di una Provincia può essere rappresentato da una sola Regione.

2. Superficie territoriale. — È l'area totale del territorio considerato (Comune, Zona agraria, Regione agraria, Provincia). Le superfici territoriali adottate sono quelle corrispondenti alla circostrizione amministrativa al 21 aprile 1931-IX (v. par. 1).

3. Superficie produttiva (agraria e forestale). — È la parte della superficie territoriale che dà una produzione agraria o forestale, sia pure minima, ed anche se spontanea e non utilizzata.

4. Superficie improduttiva. — È la parte della superficie territoriale che non dà produzione agraria o forestale. Comprende, perciò, le superfici occupate dalle acque, dai fabbricati (urbani o rustici e relative aree improduttive annesse), dalle strade, ferrovie e tramvie (escluse le loro scarpate produttive) e dai terreni sterili per natura (quali le nude rocce, i ghiacciai, i nevai permanenti, i ghiaietti, gli arenili e le spiagge marine) o comunque improduttivi dal punto di vista agrario e forestale (quali le saline, gli stagni da pesca, le torbiere, le cave e le miniere) in quanto non danno alcun prodotto vegetale. La superficie improduttiva corrisponde, quindi, alla differenza tra la superficie territoriale e la superficie agraria e forestale.

5. Qualità di coltura. — La superficie produttiva (agraria e forestale) comprende le sottoindicate qualità di coltura:

1. Seminativi semplici
2. Semi attivi con piante legnose
3. Prati permanenti semplici
4. Prati permanenti con piante legnose
5. Prati-pascoli permanenti semplici
6. Prati-pascoli permanenti con piante legnose
7. Pascoli permanenti semplici
8. Pascoli permanenti con piante legnose
9. Colture legnose specializzate
10. Boschi
11. Incolti produttivi semplici
12. Incolti produttivi con piante legnose
13. Incolti produttivi a prevalente produzione legnosa.

6. Qualità di coltura semplici e qualità di coltura con piante legnose. — Si hanno qualità di coltura semplici quando il terreno è del tutto privo di piante legnose (arboree o arbustive, agrarie o forestali), oppure quando queste vi si trovano in misura tale da coprire il terreno per meno del 5% della sua estensione. Se la percentuale raggiunge il 5, ma non eccede il 50, le qualità di coltura si considerano con piante legnose (fatta eccezione per la vite, dato il suo speciale portamento); oltre il 50% di copertura si hanno le seguenti qualità di coltura: colture legnose specializzate, boschi e incolti produttivi a prevalente produzione legnosa, a seconda dei casi indicati rispettivamente ai paragrafi 9, 10 e 11.

Va notato che il grado di copertura del terreno è determinato dalla superficie della proiezione della chioma sul terreno stesso (area d'insidenza) allorché le piante legnose hanno raggiunto la maturità (per le piante forestali quella del taglio consuetudinario). Qualora le piante non raggiungano contemporaneamente la maturità, il grado di copertura è riferito al momento in cui l'area coperta risulta massima.

7. Seminativi. — Sono considerati tali tutti i terreni lavorati e sottoposti ad avvicendamento di colture erbacee; sono, pertanto, seminativi i terreni adibiti alla coltivazione dei cereali, delle piante industriali, delle foraggere (prati artificiali, erbai), degli ortaggi, ecc.

Sono considerati seminativi anche quei terreni nei quali la successione di dette colture è interrotta da un periodo, di uno o più anni, durante il quale essi terreni sono tenuti a riposo od a pascolo. Se, però, tale periodo è superiore a 10 anni, si considera seminativo soltanto quella quota della superficie che corrisponde alle predette colture erbacee comprese nell'avvicendamento. (Così, ad esempio, in un avvicendamento in cui a due anni consecutivi di grano seguissero dodici anni di pascolo, verrebbe considerato quale seminativo il settimo della superficie).

Per il criterio distintivo fra seminativi « semplici » e seminativi « con piante legnose » vedasi il paragrafo 6.

8. Prati permanenti, prati-pascoli permanenti, pascoli permanenti. — Sono i terreni che permanentemente, od almeno per un periodo superiore ai dieci anni (v. par. 7), non vengono lavorati, e sono utilizzati esclusivamente, o quasi, per la produzione di foraggio.

Caratterizza il prato permanente il fatto che il foraggio viene raccolto esclusivamente mediante falciatura. Ove, invece, il foraggio venga utilizzato esclusivamente col mezzo del bestiame pascolante si ha il pascolo permanente. Quando, poi, la raccolta del foraggio si attui a mezzo di uno sfalcio primaverile, seguito dal pascolo del bestiame per il resto dell'anno, si ha il prato-pascolo permanente.

Anche le dette qualità di coltura si distinguono in « semplici » e « con piante legnose » secondo il criterio già indicato (v. par. 6).

9. Colture legnose specializzate. — Sono rappresentate dai terreni coltivati a piante legnose agrarie (arboree od arbustive) esclusivamente (in quanto il terreno non sia contemporaneamente coltivato a piante erbacee) o prevalentemente (in quanto l'area d'insidenza delle piante legnose sia superiore al 50% della superficie): oliveti, agrumeti, mandorleti, frutteti, gelseti, carrubeti e simili. Come si è detto (v. par. 6), per la vite si prescinde dalla considerazione della prevalenza dell'area d'insidenza: la coltivazione è considerata specializzata (vigneto) quando sia riconosciuta tale nel tipo di agricoltura locale.

10. Boschi. — Sono considerati boschi i terreni rivestiti di piante legnose forestali (arboree od arbustive) la cui area d'insidenza eccede il 50% (v. par. 6) e la cui produzione legnosa per unità di superficie non sia assolutamente minima, cioè appena apprezzabile.

Per quanto la produzione di legno sia accompagnata da produzione non legnosa, questa d'importanza economica magari superiore a quella, vengono considerati come boschi, malgrado il loro carattere più o meno agrario sotto altri aspetti, anche i castagneti da frutto, i sommaccheti ed i manneti.

Sono, altresì, qualificati boschi i nocciolieti e i noceti quando scopo prevalente della coltura sia la produzione del legno o, per il nocciuolo, anche della foglia.

Infine, sono considerati boschi anche i parchi, qualora la densità delle piante e la natura della produzione conferiscano loro i suindicati caratteri del bosco.

I boschi colpiti da incendi o da altri gravi danni occasionali sono considerati ancora tali qualora non sia stata data una nuova destinazione al terreno.

Fanno parte della superficie boscata « le radure » dei boschi (piccoli appezzamenti disseminati nel bosco aventi soprassuolo molto rado), mentre ne sono esclusi i « vuoti » (appezzamenti privi di soprassuolo boschivo).

11. Incolti produttivi. — Sono i terreni quasi sterili che, pur non offrendo una produzione agraria o forestale nel senso comunemente inteso, danno tuttavia qualche prodotto spontaneo (erbaceo o legnoso), utilizzato o non, quantitativamente assai limitato rispetto all'unità di superficie. Tali sono i gerbidi, le cosiddette « rupi boscate », alcuni relitti fluviali o marittimi e non pochi terreni già « pascoli » che un continuo degradamento ha semisterilito, o già « boschi » che un progressivo deterioramento ha ridotto in misere condizioni di suolo e di soprassuolo, non capaci che di produzioni legnose unitarie pressoché insignificanti e mancanti di uno dei due caratteri che definiscono il bosco (area d'insidenza e produzione unitaria).

Sono incolti produttivi anche i terreni più superficiali, a roccia pressoché affiorante o saltuariamente emergente, in quanto non consentono se non una produzione assolutamente minima.

Anche per gli incolti produttivi la distinzione in « semplici » e « con piante legnose » è basata sul criterio indicato al paragrafo 6. È, però, da notare che a costituire l'area d'insidenza partecipano, per gli incolti produttivi, anche le piante suffruticose. Qualora l'area d'insidenza superi il 50% si ha l'incolto produttivo « a prevalente produzione legnosa ». (Vedi anche Catasto forestale, fascicoli pubblicati, par. 10 delle « Avvertenze alle tavole »).

TAV. II-III

QUADRO I.

12. Giacitura. — Si indica se il territorio giace prevalentemente in montagna, in collina, in pianura, o in posizioni intermedie. Tale indicazione deve essere considerata come approssimativa.

13. Posizione geografica. — La latitudine e la longitudine sono riferite al Centro principale (*) del Comune, intendendo per tale quello ove ha sede la casa Comunale.

I dati di latitudine e longitudine sono espressi con l'approssimazione di 1'. La longitudine è misurata dal meridiano fondamentale di Roma (Monte Mario) ed è preceduta dal segno + se è orientale, dal segno - se occidentale.

14. Altimetria. — Per massima e minima, s'intendono le quote altimetriche massima e minima, sul livello del mare, fra quelle indicate nelle levate di campagna dell'Istituto Geografico Militare.

L'altimetria prevalente (*) è generalmente valutata con apprezzamento a vista sulle levate di campagna dell'Istituto Geografico Militare. Talvolta si è calcolata pianimetricamente sulle levate stesse, in base alle porzioni di territorio comprese fra le successive curve di livello.

La quota altimetrica del Centro principale (*) è riferita alla soglia della Chiesa Madre o a quella della Casa Comunale.

15. Popolazione. — Si riportano i dati del Censimento al 21 aprile 1931-IX.

Popolazione presente o di fatto. — È costituita dalle persone che al momento del Censimento si trovavano presenti nel Comune, con dimora abituale, o soltanto temporanea.

Popolazione censita nei centri. — È quella che abita nei centri, e tali si intendono quei raggruppamenti di popolazione che vivono intorno ad un luogo di raccolta — chiesa, scuola, stazione ferroviaria o tramviaria o di servizi automobilistici, negozi — ove sogliono concorrere gli abitanti dei luoghi vicini, per ragioni di culto, istruzioni, affari, ecc.

Popolazione censita nelle case sparse. — È quella che abita nelle case isolate in campagna. In generale è considerata popolazione sparsa anche quella che abita in piccoli raggruppamenti di case (casolari, fattorie, ecc.) privi di un luogo di raccolta, a meno che considerazioni speciali non permettano di ravvisare in questi luoghi dei centri nascenti o in via di formazione.

Popolazione residente. — È costituita dalle persone che hanno nel Comune la loro dimora abituale. Vi sono comprese le persone che alla data della rilevazione erano presenti nel Comune (con dimora abituale), e le persone che ne erano temporaneamente

(1) Per i casi speciali, o per ulteriori precisazioni di dettaglio, si rinvia il lettore alle seguenti pubblicazioni: ISTITUTO CENTRALE DI STATISTICA: *Aggiornamento del Catasto agrario e formazione del Catasto forestale* (Roma, 1928-VI); *Catasto agrario - Istruzioni aggiuntive per il suo aggiornamento*: circolare n. 66 del 5 maggio 1930-VIII (Roma, 1930-VIII); *Catasto agrario - Istruzioni aggiuntive per la sua formazione ex novo*: circolare n. 66 del 5 maggio 1930-VIII (Roma, 1930-VIII); *Catasto agrario - Esempio di aggiornamento* (Roma, 1930-VIII); *Catasto agrario - Esempio di rilevazione ex novo* (Roma, 1930-VIII). — MINISTERO DI AGRICOLTURA INDUSTRIA E COMMERCIO: *Catasto agrario* - Vol. II: *Introduzione* (Roma, 1915).

(2) Fascicoli N. 1, 2, 3, 4, 6, 7, 8, 10, 11, 13, 15, 17, 18, 19, 22, 26, 27, 28, 31, 42, 45, 58, 59, 60, 61, 62, 64, 65, 66, 67, 69, 70, 73, 78, 79, 80, 81, 82, 83, 85, 88, 89, 91, 92, oltre il fascicolo speciale di Asti

(3) V. ISTITUTO CENTRALE DI STATISTICA - *Annali di Statistica* - Serie VI, Vol. V: *Le caratteristiche delle Zone agrarie del Regno* (Roma, 1929-VII); *Annali di Statistica* - Serie VI, Vol. XXII: *Revisione delle Zone agrarie secondo la circostrizione amministrativa dei Comuni in esse compresi al 21 aprile 1931-IX* (Roma, 1932-X).

assenti. La popolazione residente viene considerata come popolazione legale fino al censimento successivo.

16. Popolazione agricola*. — Viene indicato il numero delle famiglie con a capo un agricoltore e il corrispondente numero di componenti. I dati suddetti sono distinti anche per singole posizioni del capo famiglia (conducente terreni propri; fittavolo; colono; giornaliero di campagna; altro addetto all'agricoltura). I dati sono desunti dal Censimento generale della popolazione al 21 aprile 1931-IX.

17. Aziende agricole*. — Delle aziende agricole, sulla scorta dei risultati del Censimento al 19 marzo 1930-VIII, vien dato il numero e la ripartizione per classi di ampiezza (dieci classi) e combinatamente per sistema di conduzione: economia diretta, affitto, colonia, tipo misto.

Per comodità di calcolo i dati di superficie sono stati arrotondati all'ettaro. Pertanto potrà riscontrarsi qualche lieve differenza fra le superfici indicate nei riepiloghi per Zona, Regione e Provincia e la somma delle superfici parziali figuranti nelle tavole del Comune.

18. Bestiame*. — Si riportano i dati definitivi del Censimento agricolo del 19 marzo 1930-VIII.

QUADRO II.

Per l'interpretazione di quanto è contenuto nel quadro II, vedansi le presenti avvertenze dal par. 2 al par. 11.

QUADRO III.

19. Superficie integrante. — Nella « coltura erbacea » si considera integrante la superficie di quelle coltivazioni che occupano in esclusività il terreno per tutto l'anno (es.: prato non di primo anno d'impianto) o per la maggior parte dell'anno (es.: frumento autunnale, cui segua, come seconda coltivazione nello stesso anno agrario, il riso di trapianto o il granturco cinquantino o l'erbaio autunno-vernino o altra coltivazione intercalare); e, nel caso di coltivazioni consociate, le superfici di quelle coltivazioni che sono considerate come più importanti (es.: granturco nella consociazione granturco e fagioli; grano nella consociazione con leguminosa foraggera per la formazione del prato, ecc.).

Nella « coltura legnosa », a frutto annuo, occorre distinguere i seguenti casi:

a) « coltura legnosa specializzata pura », costituita, cioè, da una sola specie (vite, olivo, ecc.): la relativa superficie si considera integrante;

b) « coltura legnosa specializzata mista », costituita da più specie consociate (es.: vigneto con piante di olivo e di fruttiferi): la superficie si considera integrante rispetto alla specie legnosa prevalente, che, nell'esempio ricordato, è la vite. E così in casi analoghi.

La somma delle superfici integranti corrisponde alla superficie agrario-forestale.

20. Superficie ripetuta. — Si considerano ripetute le superfici relative a quelle coltivazioni erbacee che, in caso di successione di più colture sullo stesso terreno e nello stesso anno, occupano il terreno stesso non per il periodo maggiore (es.: riso di trapianto; granturco cinquantino in successione, nel medesimo anno, al frumento autunnale) e a quelle che, in caso di coltivazioni erbacee consociate, non sono le più importanti (es.: fagioli nella consociazione con granturco).

Alle coltivazioni legnose si attribuisce la superficie ripetuta quando sono coltivate in promiscuità con le coltivazioni erbacee e la loro area d'insidenza non supera il 50 % della superficie. Nel caso ricordato all'avvertenza n. 10, di « coltura legnosa specializzata mista » (vigneto con olivi e fruttiferi), si attribuisce la superficie ripetuta alle specie legnose secondarie, cioè alle specie non prevalenti (olivi e fruttiferi). Quando nella « coltura legnosa specializzata », tanto pura che mista, si pratici anche la coltivazione di piante erbacee, la superficie da queste occupata si considera ripetuta.

Ogni qualvolta non esista una apposita colonna per l'indicazione delle superfici ripetute, le cifre corrispondenti sono date tra parentesi. Vedasi, ad esempio, il quadro IV, coll. 2 e 4 (superficie dei sostegni vivi).

21. Coltivazioni. — I raggruppamenti delle coltivazioni che si trovano in tale quadro hanno la loro rispondenza nel quadro V, col. 2 (seminativi), dove le singole coltivazioni si susseguono nello stesso ordine.

Con la somma delle superfici di detti gruppi di coltivazioni si indica, nel quadro, la superficie complessiva delle coltivazioni in avvicendamento, e precisamente alla col. 2 le superfici integranti, alle coll. 3 e 4 le superfici ripetute delle coltivazioni intercalari, rispettivamente nei seminativi e nelle colture legnose specializzate. Segue la superficie delle « coltivazioni permanenti » e cioè di quelle che costituiscono gli orti stabili (orti industriali ed orti familiari), le risaie stabili, i giardini a fiori, o a piante ornamentali, ecc. Tutte queste superfici integranti (v. avvertenza n. 19) sono indicate al netto di tare.

22. Tare. — Si considerano tare quelle piccole superfici che restano inutilizzate per le coltivazioni vere e proprie, perchè occupate dai fossi, capezzagne, sentieri poderali, muriccioli, siepi e simili. Possono essere produttive (quando danno un qualche prodotto) od improduttive.

QUADRO IV.

Superfici integranti e superfici ripetute. — Vedi avvertenza ai nn. 19 e 20.

* Il quadro IV contiene i dati di superficie e di fittezza di piantamento delle coltivazioni legnose ed ha corrispondenza con il quadro V, dove le coltivazioni stesse sono date nello stesso ordine.

23. Sostegni vivi. — La superficie cui si riferiscono si considera sempre come superficie ripetuta.

24. Piante legnose nelle tare e sparse. — Nella col. 11 sono indicate le superfici ripetute relative alle piante legnose nelle tare e alle piante legnose sparse.

Sono considerate sparse le piante legnose esistenti nelle qualità di coltura semplici (seminativi, prati, prati-pascoli, pascoli, incolti produttivi) in misura tale da coprire il terreno per non più del 5 % della sua estensione.

25. Numero medio di piante per ettaro (coll. 3, 5, 8, 10 e 12). — Tale numero è una media aritmetica ponderata, calcolata secondo le speciali istruzioni all'uopo impartite (1).

26. Forma prevalente di allevamento. — Viene ricordata a piè del quadro.

QUADRO V.

Superfici integranti e superfici ripetute. — Vedi avvertenze ai nn. 19 e 20.

27. Elenco delle coltivazioni* (col. 1). — Le coltivazioni sono elencate nell'ordine dei gruppi indicati nei quadri III e IV. Ciascuna coltivazione è contrassegnata da un numero progressivo. Voci e numeri restano identici per tutte le tavole, il che facilita grandemente i raffronti.

(1) Ctr. ISTITUTO CENTRALE DI STATISTICA - Rapporto IV (Catasto agrario) - Circolari n. 65 e n. 66 del 5 maggio 1930-VIII.

(2) Le percentuali riportate nelle note di cui alle coll. 11 e 12 del quadro V (produzioni totali sessennio 1923-'28 e 1929) sono state ricavate, per semplicità di calcolo, dalle produzioni totali del sessennio 1923-'28.

(3) La rilevazione della produzione delle castagne e del foraggio, proveniente dai boschi, è comune ai due Catasti, secondo i criteri propr di ciascuna catastazione (v. tavole ed « Avvertenze alle tavole » nei rispettivi fascicoli).

Ad evitare che questa uniformità di inquadramento dia insufficiente rilievo a speciali condizioni meritevoli di essere messe in evidenza, si fanno apposite note in calce al quadro (sulle consociazioni, sulla produzione di semenzine di foraggiere, sulla composizione dei prati avvicendati, sulla estensione dei prati nelle colture legnose specializzate, sulle superfici irrigate, sugli orti industriali, sulla composizione degli erbai, sulla produzione di uva da tavola e per consumo diretto, ecc.) (2) e si danno notizie più particolareggiate nei « Cenni illustrativi ».

Alle coltivazioni elencate specificatamente nella col. 2 seguono, per ogni gruppo, le voci « altri » o « altre ». Così, i numeri 9 per i cereali, 16 per le industriali, 26 per le leguminose da granella, ecc. Tali voci raggruppano coltivazioni che, in genere, sono di secondaria e spesso di infima importanza, tuttavia se ne fa cenno specifico in nota con l'indicazione dei relativi dati di superficie e produzione.

Per le coltivazioni dal n. 17 al n. 36, cioè per le patate e per tutti gli ortaggi, è da notare che esse possono essere coltivate sia in pieno campo che in orti industriali. Non si pone alcuna nota se sono in pieno campo, si fanno annotazioni specifiche ai piedi del quadro se sono, in tutto o in parte, in orti industriali.

Le produzioni di foraggio sono espresse in quintali di fieno normale (v. avvertenza n. 34).

28. Orti familiari * - Fiori * - Coltivazioni ornamentali e per fronda verde * - Piante ornamentali * - Vivai *. — Per gli orti familiari (n. 37), per i fiori (n. 38 e 39), per le coltivazioni ornamentali e per fronda verde (n. 40), per le piante ornamentali (n. 69) e per i vivai (n. 72), la produzione è indicata in valore (migliaia di lire).

29. Coltivazioni legnose. — Per ogni coltivazione legnosa si riporta: in a) la superficie, in b) il numero medio di piante per ettaro.

Gli altri prodotti delle coltivazioni legnose (legna da ardere, da carta, da pali, ecc.) che non possono trovare indicazione nelle colonne del quadro, vengono annotate ai piedi del quadro stesso, con una chiamata alle coll. 11 e 12.

30. * Produzione totale in base al rendimento unitario medio del sessennio 1923-'28 (coll. 9 e 11). — La produzione totale per il sessennio 1923-'28 (base di riferimento per i confronti catastali) è stata ottenuta applicando la produzione media unitaria rilevata pel sessennio detto, all'unica superficie di sicuro accertamento, che è quella del 1929. Ciò si è reso necessario per diverse considerazioni e, specialmente, per la incertezza e inesattezza delle superfici rilevate dalle statistiche agrarie nei singoli anni dal 1923 al 1928, nonchè per il mancato riguardo che spesso ebbero le variazioni di superficie in dipendenza delle frequenti modificazioni delle circoscrizioni amministrative comunali e provinciali.

È da tenere presente che nelle tavole II (Provincia, Regioni e Zone agrarie) le cifre relative alle produzioni totali talvolta non corrispondono esattamente al prodotto della superficie per le rispettive produzioni unitarie, figurando, queste ultime, arrotondate al decimo.

Le suddette produzioni totali rappresentano, invece, esattamente la somma delle corrispondenti cifre di produzione totale dei Comuni componenti le Zone, delle Zone componenti le Regioni, delle Regioni componenti la Provincia.

31. Nelle tare, riposi, incolti, ecc. * (n. 48 dell'elenco). — Le cifre della produzione (indicate nelle coll. 9 e 10) si riferiscono alla produzione accessoria di foraggio, specificata nel quadro VII col. 4, A.

QUADRO VI.

* Produzione totale in base al rendimento unitario medio del sessennio 1923-'28 (col. 5) (v. avvertenza n. 30).

32. Cereali. — Nel quadro le superfici e le produzioni dei cereali vengono considerate analiticamente per le qualità del seminativo nelle quali la coltivazione è praticata: semplici, con piante legnose, sotto le colture legnose specializzate.

33. Cereali minori *. — Comprendono la segale, l'orzo, l'avena e gli eventuali cereali di cui al n. 9 del quadro V.

QUADRO VII.

34. Nel quadro vengono indicate le produzioni foraggiere in quintali di fieno normale (*) (equivalente di fieno di buon prato naturale, polifita, asciutto).

RAPPORTI FRA CATASTO AGRARIO E CATASTO FORESTALE.

Rilevazioni di superficie. — La ripartizione della superficie territoriale fra produttiva (agraria e forestale) ed improduttiva, e di quella produttiva fra le varie qualità di coltura (v. par. 5), è stata considerata con uniformità di criteri da ambedue i Catasti, con metodo, però, non in ogni parte coincidente.

Il Catasto agrario ha proceduto in parte per aggiornamento del Catasto agrario 1910, appoggiandosi, ove esisteva, al nuovo Catasto geometrico, ed in parte per rilevazione diretta (per « sezioni » di Comune mediante ripartizione oculare della superficie); il Catasto forestale, invece, ha sempre proceduto per rilevazione diretta.

Inoltre, il Catasto agrario doveva compiere, come ha compiuto, i suoi accertamenti in breve tempo, contemporaneamente in tutto il Regno, con riferimento all'anno 1929, mentre i lavori del Catasto forestale richiederanno ancora diversi anni per essere completati, e conseguentemente i suoi dati di superficie sono riferiti all'anno nel quale hanno avuto, od avranno, luogo le relative rilevazioni.

La diversità per i due Catasti, tanto nel metodo, quanto nella data di riferimento dei risultati, nonchè le differenti finalità della duplice catastazione, e lo stesso grado di approssimazione proprio dei procedimenti seguiti (affidati, inoltre, ad operatori differenti), fanno sì che possono verificarsi differenze nei dati di superficie assunti dall'uno e dall'altro Catasto, sia per le singole qualità di coltura, sia per il loro complesso. Il che era stato previsto e disciplinato colle istruzioni dell'Istituto, relative alle due catastazioni.

Rilevazioni di produzione. — Sono di competenza del Catasto agrario quelle riguardanti:

a) tutti i prodotti (anche legnosi) dei seminativi, delle colture legnose specializzate e delle piante legnose sparse nelle qualità di coltura semplici (seminativi, prati, prati-pascoli, pascoli permanenti e incolti produttivi);

b) i prodotti non legnosi dei prati, prati-pascoli, pascoli permanenti e degli incolti produttivi;

c) la produzione di castagne, di foraggio e di strame, proveniente dai boschi(3); come pure quella della foglia di gelso e della frutta di piante legnose agrarie, eventualmente esistenti nei boschi.

Sono di competenza del Catasto forestale le rilevazioni riguardanti:

a') tutti i prodotti (legnosi, non legnosi ed accessori) dei boschi;

b') la produzione legnosa dei prati, prati-pascoli e pascoli permanenti, con piante legnose, e quella degli incolti produttivi con piante legnose ed a prevalente produzione legnosa;

c') l'importanza, agli effetti del pascolo, dei terreni di cui in a') e b').

RIASSUNTO DELLA PROVINCIA DI REGGIO DI CALABRIA

Tav. I.

Table with columns: N. d'ord. e tot. Comuni, COMUNI, ZONE E REGIONI, AGRARIE, REPARTIZIONE DELLA SUPERFICIE AGRARIA E FORESTALE (SEMINEVATIVI, PRATI, COLTURE, BOSCHI, INCOLTI), SUPERFICIE (AGRARIA, IMPRODUTTIVA, TERRI), POPOLAZIONE (PRESENTE, RESIDENTE). Includes sub-sections for Regione Agraria di Montagna, Regione Agraria di Collina, and Cifre Proporzionali.

Provincia di REGGIO DI CALABRIA

Tav. II.

I. - Dati generali

Table I: General data including population, agricultural population, farms, and livestock. Columns include: 1. Popolazione, 2. Distribuzione dei comuni, 3. Popolazione agricola, 4. Aziende agricole, 5. Bestiame.

II. - Superficie per qualità di coltura

Table II: Surface area by quality of cultivation. Columns include: QUALITÀ DI COLTURA, SUPERFICIE (ettari) with sub-columns for quality and total.

III. - Ripartizione superficie seminativi

Table III: Distribution of sown surface. Columns include: COLTIVAZIONI, SUPERFICIE INTEGRANTE, SUPERF. RIPETUTA, and Totale.

IV. - Superficie e densità delle colture legnose

Table IV: Surface area and density of woody crops. Columns include: COLTIVAZIONI, SUPERFICIE INTEGRANTE, SUPERFICIE RIPETUTA, and various sub-categories.

V. - Superficie e produzione delle singole coltivazioni - Densità delle coltivazioni legnose

Table V: Surface area and production of individual crops - density of woody crops. Large table with multiple columns for cultivation quality, surface area, and production.

VI. - Produzione dei cereali

Table VI: Production of cereals. Columns include: COLTIVAZIONI, SUPERFICIE complessiva, and PRODUZIONE (q.) with sub-columns for average and total yield.

VII. - Produzione dei foraggi

Table VII: Production of forage. Columns include: COLTIVAZIONI, PROD. TOT., and PRODUZ. ACCESSORIA with sub-columns for media and total yield.

(*) Vedi a 4mterrenze alle tavole: pag. 1.

Regione agraria di MONTAGNA - Zona agraria XXI - MONTANA DI ASPROMONTE

Tav. II.

I. - Dati generali

Table I: General data including population, distribution of municipalities, agricultural population, agricultural enterprises, and livestock.

II. - Superficie per qualità di coltura

Table II: Surface area by quality of cultivation, showing categories like semina, permanent, and forestal.

III. - Ripartizione superficie seminativa

Table III: Distribution of sowing surface, detailing various agricultural crops and their respective areas.

VI. - Superficie e densità delle colture legnose (*)

Table VI: Surface area and density of woody crops, including vineyards, olive groves, and orchards.

V. - Superficie e produzione delle singole coltivazioni - Densità delle coltivazioni legnose

Table V: Surface area and production of individual crops, including detailed data for various agricultural products and their yields.

VI. - Produzione dei cereali

Table VI: Production of cereals, showing data for wheat, rice, and other grain crops.

VII. - Produzione dei foraggi

Table VII: Production of forage, detailing the production of hay and other feed crops.

(*) Vedi « Avvertenze alle tavole »: pag. 1.

Regione agraria di COLLINA

Tav. II.

I. - Dati generali

Table with 5 main categories: 1. Popolazione, 2. Distribuzione dei Comuni, 3. Popolazione agricola, 4. Aziende agricole, 5. Bestiame. Sub-headers include Censim. 21-IV-1981-IX, Posiz. profess. Fam. Com-ponenti, etc.

II. - Superficie per qualità di coltura

Table with columns: QUALITÀ DI COLTURA, SUPERFICIE (ettari), Qualità di coltura (semplici, con piante legnose, totale).

III. - Ripartizione superficie seminativi

Table with columns: COLTIVAZIONI, SUPERF. INTEGRANTE, SUPERF. RIPETUTA INTERCALARI, etc.

V. - Superficie e densità delle colture legnose (*)

Table with columns: COLTIVAZIONI, SUPERFICIE INTEGRANTE (pura, prevalente, mista, secondaria), SUPERFICIE RIPETUTA (promiscua, piante nelle tare e sparse).

V. - Superficie e produzione delle singole coltivazioni - Densità delle coltivazioni legnose

Large table with columns: QUALITÀ DI COLTURA E, SUPERFICIE, PRODUZIONE (quintali), etc. Lists various crops like Frumento, Riso, etc.

VI. - Produzione dei cereali

Table with columns: COLTIVAZIONI, SUPERFICIE complessiva, PRODUZIONE (q.), etc.

VII. - Produzione dei foraggi

Table with columns: COLTIVAZIONI, PROD. TOT. 1923-28, 1929, etc.

(*) Vedi « Avvertenze alle tavole »: pag. 1.

Zona agraria XXII. - COLLINARE DI POLISTENA

Tav. II.

I. - Dati generali

REGIONE AGRARIA DI COLLINA

Table with 5 main columns: 1. Popolazione, 2. Distribuzione dei Comuni, 3. Popolazione agricola, 4. Aziende agricole, 5. Bestiame. Includes sub-tables for present and resident population, and details on agricultural holdings and livestock.

II. - Superficie per qualità di coltura

Table showing surface area by crop quality. Columns: Qualità di coltura, Qualità di coltura (semplici, con piante legnose), totale. Rows include semi-cultures, permanent pastures, and agricultural/forestry surfaces.

III. - Ripartizione superficie seminativi

Table showing the distribution of sown surface. Columns: Coltivazioni, Superficie integrante, Superficie ripetuta, totale. Rows include advanced and permanent crops.

IV. - Superficie e densità delle colture legnose (*)

Table showing surface area and density of woody crops. Columns: Coltivazioni, Superficie integrante (pura, prevalente, totale), Superficie ripetuta (secondaria, promiscua, piante sparse). Rows include various types of vineyards and orchards.

V. - Superficie e produzione delle singole coltivazioni - Densità delle coltivazioni legnose

Large table showing surface area and production for individual crops and woody plant densities. Columns include crop quality, surface area (integrante, ripetuta), production (media per ettaro, totale in base al rendim. unit.), and density (superficie, n. medio piante per ha.). Rows list various crops like wheat, rice, potatoes, etc.

VI. - Produzione dei cereali

Table showing the production of cereals. Columns: Coltivazioni, Superficie complessiva, Produzione (media per ettaro, totale in base al rendim. unit.). Rows include wheat, rice, and other minor cereals.

VII. - Produzione dei foraggi

Table showing the production of forage. Columns: Coltivazioni, Prod. Tot., Produz. Accessoria, Prod. Tot. Rows include permanent pastures, annual forage, and other types of forage.

(*) Vedi « Avvertenze alle tavole »: pag. 1.

Zona agraria XXIV. - COLLINARE LITORANEA DI GERACE

Tav. II.

I. - Dati generali

REGIONE AGRARIA DI COLLINA

Table I: General Data. Columns include Population (1), Distribution of Municipalities (2), Agricultural Population (3), Farms (4), and Livestock (5). Includes present and resident population, farm counts, and types of livestock.

II. - Superficie per qualità di coltura

Table II: Surface area by quality of cultivation. Columns: Quality of cultivation, Simple, Plants, Total. Rows: Seminars, Prati permanenti, Pastures, etc.

III. - Ripartizione superficie seminativa

Table III: Distribution of sowing surface. Columns: Cultivation, Surface, Total. Rows: Cereals, Industrial, Forage, etc.

IV. - Superficie e densità delle colture legnose (*)

Table IV: Surface and density of woody crops. Columns: Cultivation, Surface, Density. Rows: Vitis, Olivi, Agrumi, etc.

V. - Superficie e produzione delle singole coltivazioni - Densità delle coltivazioni legnose

Table V: Surface and production of individual cultivations. Columns: Quality of cultivation, Surface, Production. Rows: Seminars, Leguminous crops, Prati permanenti, etc.

Footnote for Table V: (1) Ha. 498 nell'oliveto; ha. 11 nel frutteto. (2) 0,2 % marzuolo. (3) Ha. 192 nell'oliveto; ha. 1 nel frutteto. (4) Nell'oliveto. (5) Id. ha. 31; nell'agrumeto ha. 41; nel frutteto ha. 11; nel getseto ha. 6. (6) Ha. 8 nel getseto. (7) Nell'oliveto ha. 10; nel frutteto ha. 2. (8) Id. rispettivamente ha. 18 ed ha. 4; nel vigneto ha. 51; nell'agrumeto ha. 8; nel getseto ha. 6; in orti industriali nelle colt. legn. specializz. ha. 15. (9) 6,3 % primaticcio. (10) Ha. 144 nell'oliveto; ha. 57 nel vigneto; ha. 14 nel frutteto; ha. 13 nell'agrumeto; ha. 8 nel getseto; ha. 6 nell'oliveto; ha. 6 nell'oliveto; ha. 46 nell'oliveto; ha. 6 nell'oliveto; ha. 2 nel getseto; ha. 1 nel frutteto. (11) Ha. 95 nell'oliveto; ha. 41 nel vigneto. (12) Ha. 13 nel vigneto; ha. 1 nel frutteto. (13) Moco. (14) Preval. fagioli e fave. (15) In orti ind. ha. 1. (16) Id. ha. 3; id. nelle colt. legn. specializz. ha. 15; consoc. al granoturco maggengo per ha. 41; consoc. al granoturco cinquantino per ha. 38; nell'oliveto ha. 6; nell'agrumeto ha. 5. (17) Ha. 14 carciofaia. (18) In orti ind. nelle colt. legn. specializz. (19) In orti ind. ha. 2. (20) Id. ha. 3; id. nelle colt. legn. specializz. ha. 21; nell'agrumeto ha. 1. (21) Id. nelle colt. legn. specializz. ha. 17; nell'agrumeto ha. 3. (22) In orti ind. ha. 2; id. nelle colt. legn. specializz. ha. 4. (23) In orti ind. ha. 3. (24) Id. nelle colt. legn. specializz. ha. 20; nell'agrumeto ha. 8; nell'oliveto ha. 6; nel frutteto ha. 1. (25) Ha. 4 in orti ind. nelle colt. legn. specializz.; ha. 2 nell'agrumeto. (26) Preval. ortaggi da frutto. (27) In orti ind. ha. 11; id. nelle colt. legn. specializz. ha. 79; consoc. al granoturco cinquantino per ha. 29; nell'agrumeto ha. 14; nel getseto ha. 3. (28) Per ha. 8 non stabili; ha. 5 nelle colt. legn. specializz. (29) Gelsomini. (30) Nell'agrumeto. (31) Sulla; irrigui trascurabili; con prod. di semenzine q. 72 nel sessennio e q. 78 nel 1929. (32) Ha. 591 nell'oliveto; ha. 47 nel getseto; ha. 18 nel frutteto; ha. 3 nell'agrumeto. (33) Specie diverse; 56,6 % irrigui. (34) Granoturco da foraggio; irrigui. (35) Ha. 59 erbai annuali nelle colt. legn. specializz. (36) 3,9 % uva passa; 4,1 % da tavola; 5,7 % per consumo diretto. (37) 0,6 % per salamoia; 0,4 % essiccata. (38) Bergamotto. (39) Id. ha. 215; cedri ha. 15. (40) Produzz. totali, rispettivamente nel sessennio 1923-28 e nell'anno 1929; bergamotti q. 18.419 e q. 19.094; cedri q. 8 e q. 8. (41) Nelle tare. (42) 79,5 % essiccata. (43) Fiodindieto. (44) Fichi d'India. (45) Ha. 1.184 sorbi; ha. 788 nespoli del Giappone; ha. 7 banane. (46) Ha. 2.943 fichi d'India; ha. 422 sorbi; ha. 1 banana. (47) Relativo ad ha. 423. (48) Fichi d'India; nelle tare. (49) Produzz. totali, rispettivamente nel sessennio 1923-28 e nell'anno 1929; fichi d'India, q. 11.598 e q. 12.461; sorbe q. 281 e q. 351; nespole del Giappone, q. 197 e q. 231; banane, q. 7 e q. 2. (50) Altri prodotti da colture legnose, rispettivamente nel sessennio 1923-28 e nell'anno 1929; legna da ardere, q. 138.512 e q. 136.740; legname da lavoro, m. 202 e m. 201; castagne, q. 314 e q. 324; ghiande, q. 37.947 e q. 40.912; strame per lettiera, q. 3.831 e q. 3.831. (51) Strame per lettiera: 1923-28, q. 3.091; 1929, q. 3.091

VI. - Produzione dei cereali

Table VI: Production of cereals. Columns: Cultivation, Surface, Production. Rows: 1. Frumento, 2. Riso, 3. Granoturco, 4. Cereali minori.

VII. - Produzione dei foraggi

Table VII: Production of forages. Columns: Cultivation, Production. Rows: 1. Prati avvicendati, 2. Id. anno d'imp., 3. Erbai annuali, 4. Id. intercalari, 5. Prati permanenti, 6. Prati-pascoli permanenti, 7. Pascoli permanenti, 8. Produz. access. di foraggio.

(*) Vedi « Avvertenze alle tavole »: pag. 1.

Tav. III.

I. - Dati generali

Table I: General data. Columns include: 1. Dati geografici (Geographical data), 2. Popolazione (Population), 3. Popolazione agricola (Agricultural population), 4. Aziende agricole (Agricultural enterprises), 5. Bestiame (Livestock).

II. - Superficie per qualità di coltura

III. - Ripartizione superficie seminativi

IV. - Superficie e densità delle colture legnose (*)

Table II: Surface by quality of cultivation. Columns: QUALITÀ DI COLTURA, SUPERFICIE (ettari) - semiplici, con piante legnose, totale.

Table III: Distribution of sown surface. Columns: COLTIVAZIONI, SUPERFICIE INTEGRANTE, nel seminativi, SUPERF. RIPETUTA COLTIVAZIONI INTERCALARI, totale.

Table IV: Surface and density of woody crops. Columns: COLTIVAZIONI, SUPERFICIE INTEGRANTE (pura, prevalente, totale), SUPERFICIE RIPETUTA (a coltura specializzata, a coltura promiscua, piante nelle tare e sparse).

V. - Superficie e produzione delle singole coltivazioni - Densità delle coltivazioni legnose

Table V: Surface and production of individual cultivations. Columns: QUALITÀ DI COLTURA, SUPERFICIE (ettari), PRDUZIONE (quintali), DENSITÀ DELLE COLTIVAZIONI LEGNOSE.

(1) Nell'oliveto. - (*) Id. ha. 5; nel frutteto ha. 4. - (2) Nel frutteto. - (*) Id. ha. 2; nell'oliveto ha. 3; nel vigneto ha. 1. - (*) Nell'oliveto ha. 5; nel vigneto ha. 2. - (*) Id. rispettiv. ha. 1 ed ha. 1; nel frutteto ha. 1. - (*) Ha. 1 nel frutteto; ha. 1 nel gelseto. - (*) Sulla coltura cinquantino; ha. 1 nell'agrumeto; ha. 1 nel gelseto. - (*) Sulla coltura cinquantino; ha. 1 nell'agrumeto; ha. 1 nel gelseto. - (*) Sulla coltura cinquantino; ha. 1 nell'agrumeto; ha. 1 nel gelseto.

VI. - Produzione dei cereali

VII. - Produzione dei foraggi

Table VI: Production of cereals. Columns: COLTIVAZIONI, SUPERFICIE complessiva (ettari), PRODUZIONE (q.) - media per ettaro, totale in base al rend. unit.

Table VII: Production of forage. Columns: COLTIVAZIONI, PROD. TOT. (media 1923-28, 1929), PROD. ACCESSORIA, PROD. TOT. (media 1923-28, 1929).

3. - BAGALADI

REGIONE AGRARIA DI MONTAGNA

ZONA AGRARIA XXI

MONTANA DI ASPROMONTE

Tav. III.

I. - Dati generali

Table I: General data including geographical coordinates, population (present and resident), agricultural holdings (classes and total), and livestock (cattle, horses, pigs, sheep, goats).

II. - Superficie per qualità di coltura

III. - Ripartizione superficie seminativi

IV. - Superficie e densità delle colture legnose (*)

Table II: Surface area by quality of cultivation, categorized by type of cultivation (seminativi, permanenti, etc.) and total area.

Table III: Distribution of sown surface, showing areas for various crops like cereals, industrial crops, and permanent crops.

Table IV: Surface area and density of woody crops, detailing areas for vineyards, olive groves, and other woody plants.

V. - Superficie e produzione delle singole coltivazioni - Densità delle coltivazioni legnose

Table V: Detailed data on surface area and production of individual crops, including cereals, legumes, and woody crops, with production data for 1923-28 and 1929.

VI. - Produzione dei cereali

VII. - Produzione dei foraggi

Table VI: Production of cereals, showing surface area and production (in quintals) for various types of cereals.

Table VII: Production of forage, showing production of hay and other forage types, including accessorial production.

(*) Vedi « Avvertenze alle tavole »: pag. 1.

4. - CARDETO

REGIONE AGRARIA DI MONTAGNA

ZONA AGRARIA XXI

Tav. III.

I. - Dati generali

MONTANA DI ASPROMONTE

Table I: Dati generali. Includes geographical data, population (2.800 present, 2.908 resident), agricultural population (571), agricultural enterprises (527), and livestock (2.927).

II. - Superficie per qualità di coltura

Table II: Surface by quality of cultivation. Lists categories like Seminativi, Prati permanenti, Pascoli permanenti, etc., with surface in hectares.

III. - Ripartizione superficie seminativa

Table III: Distribution of sowing surface. Details cultivation types like Cereali, Coltiv. industriali, Altre coltivazioni, etc.

IV. - Superficie e densità delle colture legnose (*)

Table IV: Surface and density of woody crops. Lists crops like Viti, Olivi, Agrumi, Gelsi, Fruttiferi, etc., with surface and density data.

V. - Superficie e produzione delle singole coltivazioni - Densità delle coltivazioni legnose

Table V: Surface and production of individual crops. Large table with columns for cultivation quality, surface, and production for various crops like Frumento, Orzo, Avena, etc.

VI. - Produzione dei cereali

Table VI: Production of cereals. Details production (q.) for Frumento, Riso, and other cereals.

VII. - Produzione dei foraggi

Table VII: Production of forage. Details production (q.) for various types of forage like Prati avvicendati, Erbai annuali, etc.

(*) Vedi « Avvertenze alle tavole »: pag. 1.

5. - CARERI

REGIONE AGRARIA DI MONTAGNA

ZONA AGRARIA XXI

Tav. III.

I. - Dati generali

MONTANA DI ASPROMONTE

Table with 5 main columns: 1. Dati geografici, 2. Popolazione, 3. Popolazione agricola, 4. Aziende agricole, 5. Bestiame. Includes geographical data, population statistics, agricultural holdings, and livestock counts.

II. - Superficie per qualità di coltura

III. - Ripartizione superficie seminativi

IV. - Superficie e densità delle colture legnose (*)

Table showing surface area by quality of cultivation, including categories like seminativi, permanenti, and improduttiva.

Table showing the distribution of surface area for arable lands, categorized by cultivation type and area.

Table showing surface area and density of woody crops, including viticulture, olive groves, and other trees.

V. - Superficie e produzione delle singole coltivazioni - Densità delle coltivazioni legnose

Large table detailing the surface area and production of individual crops, including cereals, legumes, and woody crops. Includes sub-sections for 'Cultivazioni legnose' and 'Boschi'.

VI. - Produzione dei cereali

VII. - Produzione dei foraggi

Table showing the production of cereals, including wheat, rice, and other grains, with data on yield and total production.

Table showing the production of forage crops, including hay and other feedstuffs, with data on yield and total production.

(*) Vedi « Avvertenze alle tavole »: pag. 1.

6. - CIMINÀ

REGIONE AGRARIA DI MONTAGNA

ZONA AGRARIA XXI

Tav. III.

I. - Dati generali

MONTANA DI ASPROMONTE

Table I: Dati generali. Columns include 1. Dati geografici, 2. Popolazione, 3. Popolazione agricola, 4. Aziende agricole, 5. Bestiame.

II. - Superficie per qualità di coltura

III. - Ripartizione superficie seminativi

IV. - Superficie e densità delle colture legnose (*)

Table II: Superficie per qualità di coltura. Columns: QUALITÀ DI COLTURA, SUPERFICIE (ettari), Qualità di coltura (semplici, con piante legnose), totale.

Table III: Ripartizione superficie seminativi. Columns: COLTIVAZIONI, SUPERFICIE INTEGRANTE, SUPERF. RIPETUTA, totale.

Table IV: Superficie e densità delle colture legnose. Columns: COLTIVAZIONI, SUPERFICIE INTEGRANTE, SUPERFICIE RIPETUTA, densità.

V. - Superficie e produzione delle singole colture - Densità delle colture legnose

Table V: Superficie e produzione delle singole colture. Columns: QUALITÀ DI COLTURA, SUPERFICIE, PRODUZIONE (quintali), DENSITÀ.

(*) Nell'oliveto. - (1) Nel gelsito. - (2) Id. ha. 1; nell'oliveto ha. 11 nel vigneto ha. 1. - (3) Ha. 12 nell'oliveto; ha. 1 nel vigneto. - (4) Ortaggi da frutti; consoc. al granoturco cinquantino. - (5) Sulla. - (6) Ha. 25 nell'oliveto; ha. 1 nel gelsito. - (7) Granoturco da foraggio; irrigui. - (8) 10,0% uva passa 4,0% per consumo diretto. - (9) 0,6% per salamoia, 0,4% essiccata. - (10) 80,0% essiccata. - (11) Sorbi. - (12) Fichi d'India; nelle tare. - (13) Produz. totali, rispettiv. nel sessennio 1923-28 e nell'anno 1929: sorbe, q. 11 e q. 11, fichi d'India, q. 2.870 e q. 3.080. - (14) Altri prodotti da colture legnose, rispettiv. nel sessennio 1923-28 e nell'anno 1929: legna da ardere, q. 10.923 e q. 10.923; legname da lavoro, m³ 160 e m³ 160; castagne, q. 33 e q. 34; ghiande, q. 7.376 e q. 7.738; strame per lettiera, q. 360 e q. 360. - (15) Strame per lettiera: 1923-1928: q. 600; 1929, q. 600.

VI. - Produzione dei cereali

VII. - Produzione dei foraggi

Table VI: Produzione dei cereali. Columns: COLTIVAZIONI, SUPERFICIE, PRODUZIONE (q.).

Table VII: Produzione dei foraggi. Columns: COLTIVAZIONI, PROD. TOT., PROD. ACCESSORIA.

(*) Vedi « Avvertenze alle tavole »: pag. 1.

7. - COSOLETO

REGIONE AGRARIA DI MONTAGNA

ZONA AGRARIA XXI

MONTANA DI ASPROMONTE

Tav. III.

I. - Dati generali

Table I: General data including geographical data, population, agricultural population, agricultural enterprises, and livestock statistics.

II. - Superficie per qualità di coltura

III. - Ripartizione superficie seminativi

IV. - Superficie e densità delle colture legnose (*)

Table II: Surface area by quality of cultivation, showing simple and complex surfaces.

Table III: Distribution of sown surface, categorized by crop type and land use.

Table IV: Surface area and density of woody crops, including pure and mixed stands.

V. - Superficie e produzione delle singole coltivazioni - Densità delle coltivazioni legnose

Table V: Detailed data on surface area and production of individual crops, including cereals and woody crops.

VI. - Produzione dei cereali

VII. - Produzione dei foraggi

Table VI: Production of cereals, showing yield per hectare and total production.

Table VII: Production of forage, including hay and other feed crops.

(*) Vedi « Avvertenze alle tavole »: pag. 1.

8. - DELIANUOVA

REGIONE AGRARIA DI MONTAGNA

ZONA AGRARIA XXI

Tav. III.

I. - Dati generali

MONTANA DI ASPROMONTE

Table I: Dati generali. Includes geographical data, population (present and resident), agricultural population, farms, and livestock (cattle, horses, pigs, sheep, goats).

II. - Superficie per qualità di coltura

Table II: Superficie per qualità di coltura. Shows area in hectares for various crop types: semina, permanent pastures, permanent meadows, and uncultivated land.

III. - Ripartizione superficie seminativi

Table III: Ripartizione superficie seminativi. Breaks down sown area by crop type: cereals, industrial crops, other crops, and permanent crops.

IV. - Superficie e densità delle colture legnose (*)

Table IV: Superficie e densità delle colture legnose. Details area and density for woody crops, including vines, olives, citrus, and other fruit trees.

V. - Superficie e produzione delle singole coltivazioni - Densità delle coltivazioni legnose

Table V: Superficie e produzione delle singole coltivazioni. Comprehensive table showing area and production for various crops, including cereals, legumes, and woody crops.

VI. - Produzione dei cereali

Table VI: Produzione dei cereali. Focuses on the production of cereals like wheat, rice, and other grains, showing area and yield.

VII. - Produzione dei foraggi

Table VII: Produzione dei foraggi. Details the production of forage crops, including hay and silage, used for livestock.

(*) Vedi « Avvertenze alle tavole »: pag. 1.

9. - MOLÒCHIO

REGIONE AGRARIA DI MONTAGNA

ZONA AGRARIA XXI

Tav. III.

I. - Dati generali

MONTANA DI ASPROMONTE

1. Dati geografici	2. Popolazione (Censim. 21-IV-1931-IX)			3. Popolazione agricola (*) (Censim. 21-IV-1931-IV)			4. Aziende agricole (*) (Censim. agr. 19-III-1930-VIII)						5. Bestiame (*) (Censim. agr. 19-III-1930-VIII)	
	Presente:												Bovini N.	Bovini:
Giacitura prev. del territ. <i>Alta collina</i>	In complesso 4.181			Totale 672 (1) 2.706			Totale 596 3.192						108	Viteli e vitelle sotto l'anno. N. 16
	Per km. ² territoriale . . . 112			Per km. ² territoriale . . . 73			Per km. ² territoriale . . . 5,6						136	
Posizione geografica del Centro princ. (*)	Del centri 3.348			Del centri 1.362			Del centri 111						104	Manzette, manze e giovenche . . . 5
	Delle case sparse 833			Delle case sparse 109			Delle case sparse 68						488	
Altimetria s/m del territorio	In complesso 4.946			In complesso 116			In complesso 392						557	Torelli e tori . . . 1
	Preval. (*) 500 ÷ 900			Preval. (*) 500 ÷ 900			Preval. (*) 500 ÷ 900							
del Centro principale (*)	Per km. ² territoriale . . . 116			Per km. ² territoriale . . . 73			Per km. ² territoriale . . . 5,6							
	di superficie (agr. e forest.) . . . 124			di superficie (agr. e forest.) . . . 77			di superficie (agr. e forest.) . . . 77							

II. - Superficie per qualità di coltura

QUALITÀ DI COLTURA	SUPERFICIE (ettari)		
	semplici	con piante legnose	totale
1. Seminativi	107	136	243
2. Prati permanenti . . .	-	-	-
3. Prati-pascoli perman. . .	54	40	94
4. Pascoli permanenti . . .	-	-	-
5. Colture legnose specializzate	-	785	785
6. Boschi (compresi i castagneti da frutto) . . .	-	2.362	2.362
7. Incolti produttivi	13	-	13
Totale	174	3.323	3.497
Superficie agraria e forestale	-	-	3.497
8. Superficie improduttiva	-	-	235
Superficie territoriale	-	-	3.732

III. - Ripartizione superficie seminativi

COLTIVAZIONI	SUPERFICIE INTEGRANTE (ettari)	SUPERF. RIPETUTA COLTIVAZIONI INTERCALARI (ettari)		totale
		nel seminativi	nelle colt. legn. spec.	
1. Cereali	93	-	-	93
2. Coltiv. industriali	4	-	-	4
3. Altre coltivazioni	112	6	-	118
4. Foraggere	25	14	-	39
5. Riposi con o senza pasc. Tare	-	-	-	-
Totale	243	20	20	283
6. Coltiv. permanenti	-	-	-	-
7. Ortistabili, risalestab. ecc. Tare	-	-	-	-
Totale	-	-	-	-
Superficie complessiva	-	-	-	243

IV. - Superficie e densità delle colture legnose (*)

COLTIVAZIONI	SUPERFICIE INTEGRANTE a coltura specializzata				SUPERFICIE RIPETUTA a coltura promiscua e piante nelle tare e sparse			
	ettari	n. medio piante per ha.	ettari	n. medio piante per ha.	ettari	n. medio piante per ha.	ettari	n. medio piante per ha.
1. Viti	62	9.000	-	-	-	-	-	-
2. Oliv.	591	80	-	-	-	-	-	-
3. Agrumi	-	-	96	800	96	100	50	17
4. Gelsi	-	-	-	-	-	-	81	20
5. Fruttiferi	-	-	-	-	-	-	131	37
6. Piante ornament.	-	-	-	-	-	-	40	-
7. Altre	-	-	-	-	-	-	-	2
8. Vivali, canneti, ecc. Tare	31	-	5	-	36	-	-	-
Superficie compless.	684	-	101	-	785	-	-	-

(*) Forma allev. prev.: ad alb. vello. (1) Id.: p. vello. - (2) Id.: a vaso.

V. - Superficie e produzione delle singole coltivazioni - Densità delle coltivazioni legnose

N. elenco coltivaz. (*)	QUALITÀ DI COLTURA E COLTIVAZIONI	SUPERFICIE (ettari)		PRODUZIONE (quintali)				N. elenco coltivaz. (*)	QUALITÀ DI COLTURA E COLTIVAZIONI	SUPERFICIE (ettari)				PRODUZIONE (quintali)			
		integrante	ripetuta	media per ettaro	totale in base al rendim. unit.		integrante			ripetuta	media per ha. sulla superf. integ. a colt. pura (col. 3)	totale (relat. alle superf. di cui alle col. 5+6+7+8)					
1-16	Seminativi Semplici e con piante legnose							1-16	Coltivazioni legnose a) superficie b) n. medio piante per ha.								
17-41	Prati permanenti Prati-pascoli permanenti Pascoli permanenti Nelle tare, riposi, incolti, ecc. (*)							17-41	Boschi di cui castagneti da frutto								
42-48	Totale	243	94	61,7	3.045	3.120	394	42-48	Totale	785	2.362	13	3.497	70,0	70,0	4.340	4.340

(*) Ha. 10 nell'oliveto; ha. 6 nell'agrumeto. - (1) Nell'oliveto. - (2) Id. ha. 20; nell'agrumeto ha. 6. - (3) Non stabili. - (4) Nelle colt. legn. specializz. - (5) Trifoglio incarnato. - (6) Specie diverse. - (7) Granoturco da foraggio; irrigui. - (8) Ha. 9 erbai annuali nelle colt. legn. specializz. - (9) 6,0% uva per consumo diretto. - (10) 0,6% per salamoia, 0,4% essicata. - (11) 60,0% essicata. - (12) Nespoli del Giappone. - (13) Altri prodotti da colture legnose, rispettiv. nel sessennio 1923-28 e nell'anno 1929; legna da ardere, q. 5.770 e q. 5.770. - (14) Strame per lettiera: 1923-28, q. 4.203; 1929, q. 4.203.

VI. - Produzione dei cereali

COLTIVAZIONI	SUPERFICIE complessiva (ettari)	PRODUZIONE (q.)				COLTIVAZIONI	SUPERFICIE complessiva (ettari)	PRODUZIONE (q.)			
		media per ettaro	totale in base al rendim. unit.		media per ettaro			totale in base al rendim. unit.			
1. Frumento:					3. Granoturco:						
a) nel semln. sempl. . . .	22	8,5	9,9	188	215	a) nel semln. sempl. . . .	5	7,4	10,0	37	50
b) id. con p. legn.	23	9,0	10,2	206	235	b) id. con p. legn.	6	7,7	10,5	46	63
c) nelle colt. legn. spec. . .	-	-	-	-	-	c) nelle colt. legn. spec. . .	16	7,3	9,8	116	157
Totale	45	8,8	10,0	394	450	Totale	27	7,4	10,0	199	270
2. Riso (risone):					4. Cereali minori (*):						
a) nel semln. sempl.	-	-	-	-	a) nel semln. sempl.	21	8,7	10,9	182	229	
b) id. con p. legn.	-	-	-	-	b) id. con p. legn.	16	9,4	11,6	150	186	
c) nelle colt. legn. spec. . .	-	-	-	-	c) nelle colt. legn. spec. . .	-	-	-	-	-	
Totale	-	-	-	-	Totale	37	9,0	11,2	332	415	

VII. - Produzione dei foraggi

COLTIVAZIONI	PROD. TOT.		PROD. ACCESSORIA	PROD. TOT.	
	media 1923-28	1929		media 1923-28	1929
(In quintali di fieno naturale) (*)					
1. Prati avvicendati	690	720	A) dai prati e pascoli:	628	817
2. Id. id. (anno d'imp.)	-	-	a) nei seminativi a riposo . . .	-	-
3. Erbai annuali	570	600	b) nelle tare produttive	52	68
4. Id. intercalari	280	280	c) nei boschi e sotto altre colture legnose	571	744
5. Prati permanenti	-	-	d) negli incolti produttivi	5	5
6. Prati-pascoli permanenti	-	-	B) paglia dei cereali (*)	358	426
7. Pascoli permanenti	309	309	C) foglie e collietti di barbabietole da zucchero (*)	-	-
8. Produs. access. di foraggio	1.881	2.118	D) cime, frasche, fronde, ecc. (*)	74	74
Totale	3.710	4.027	E) stami (foglie scuche, sottobosco, ecc.) (*)	801	801
Per ettaro della superficie agraria e forestale	1,1	1,2	(*) Quantità effettivamente utilizzata per l'alimentazione del bestiame		

(*) Vedi « Avvertenze alle tavole »: pag. 1.

10. - ÖPPIDO MAMERTINA

REGIONE AGRARIA DI MONTAGNA

ZONA AGRARIA XXI

Tav. III.

I. - Dati generali

MONTANA DI ASPROMONTE

Table I: General data including geographical features, population (total and agricultural), agricultural holdings, and livestock statistics.

II. - Superficie per qualità di coltura

III. - Ripartizione superficie seminativi

IV. - Superficie e densità delle colture legnose (*)

Table II: Surface area by quality of cultivation, showing categories like seminative, permanent pastures, and forest areas.

Table III: Distribution of sown surface, detailing various crops like cereals, industrial crops, and permanent pastures.

Table IV: Surface area and density of woody crops, including vineyards, olive groves, and other fruit trees.

V. - Superficie e produzione delle singole coltivazioni - Densità delle coltivazioni legnose

Table V: Detailed data on surface area and production of individual crops, including cereals, legumes, and woody crops, with production in quintals and density in plants per hectare.

VI. - Produzione dei cereali

VII. - Produzione dei foraggi

Table VI: Production of cereals, showing yield per hectare and total production for various types of wheat, rice, and other grains.

Table VII: Production of forage, detailing the production of various types of hay and other feed crops.

(*) Vedi « Avvertenze alle tavole »: pag. 1.

11. - PLATI

REGIONE AGRARIA DI MONTAGNA

ZONA AGRARIA XXI

Tav. III.

1. - Dati generali

MONTANA DI ASPROMONTE

1. Dati geografici	2. Popolazione (Censim. 21-IV-1931-IX)	3. Popolazione agricola (*) (Censim. 21-IV-1931-IX)	4. Aziende agricole (*) (Censim. agr. 19-III-1930-VIII)	5. Bestiame (*) (Censim. agr. 19-III-1930-VIII)
Giacitura prev. del territ.: <i>Collina</i> Posizione geografica { lat. 38° 13' del Centro princ. (*) } long. +3° 35' Altimetria s/m { massima m. 1.569 del territorio } minima 70 } preval. (*) 200-800 del Centro principale (*) 300	Presente: In complesso 5.483 Per km² territoriale 95 di superf. agr. e forest. 104 Del centr. 4.748 Delle case sparse 735 Residente: In complesso 5.763 Per km² territoriale 100 di superf. agr. e forest. 109	Posiz. profess. capo famiglia 304 Fam. 1.288 Com-ponenti 18 Conduc. terreni propri 3 Fittavoli 3 Coloni 45 Giornallieri 480 Altri addetti 172 Totale 1.004 (*) 4.100 (*) Per km² territoriale 77 di superf. agr. e forest. 77	Classi di ampiezza 1. Fino a 0,50 ha. 404 2. da 0,51 a 1 152 3. da 1,01 a 3 219 4. da 3,01 a 5 59 5. da 5,01 a 10 53 6. da 10,01 a 20 21 7. da 20,01 a 50 4 8. da 50,01 a 100 7 9. da 100,01 a 500 7 10. oltre 500 1 Totale 927 Superf. ha. 5.283	Sistema di conduz. Economia diretta 881 Affitto 6 Colonìa 28 Mista 12 Totale 927 Superf. ha. 5.283
	Bovini N. 1.293 Equini 385 Suini 766 Ovini 2.447 Caprini 1.118		Bovini: Vitelli e vitelle sotto l'anno N. 321 Manzette, manze e giovenche 124 Vacche 629 Manzi e buoi 157 Torelli e tori 67	

II. - Superficie per qualità di coltura

QUALITÀ DI COLTURA	SUPERFICIE (ettari)		
	semplici	con piante legnose	totale
1. Seminativi	1.111	1.131	2.242
2. Prati permanenti	-	-	-
3. Prati-pascoli perm.	-	-	-
4. Pascoli permanenti	132	60	192
5. Colture legnose specializzate	-	636	636
6. Boschi (compresi i castagneti da frutto)	-	1.497	1.497
7. Incolti produttivi	130	596	726
Totale	1.373	3.920	5.293
Superficie agraria e forestale	-	-	5.293
8. Superficie improduttiva	-	-	456
Superficie territoriale	-	-	5.749

III. - Ripartizione superficie seminativi

COLTIVAZIONI	SUPERFICIE INTEGRANTE (ettari)	SUPERF. RIPETUTA COLTIVAZIONI INTERCALARI (ettari)		totale
		nei semi-nativi	nelle colt. legn. spec.	
Coltiv. avvicendate:				
1. Cereali	894	48	10	58
2. Coltiv. industriali	11	-	-	-
3. Altre coltivazioni	451	-	20	20
4. Foraggere	242	-	-	-
5. Riposi con o senza pasco.	208	-	-	-
Tare	410	-	-	-
Totale	2.211	48	30	78
Coltiv. permanenti:				
6. Orti stabilizzati stab. ecc.	27	-	-	-
Tare	4	-	-	-
Totale	31	-	-	-
Superficie complessiva	2.242	-	-	-

IV. - Superficie e densità delle colture legnose (*)

COLTIVAZIONI	SUPERFICIE INTEGRANTE a coltura specializzata				SUPERFICIE RIPETUTA a coltura promiscua e piante nelle tare e sparse			
	pura		mista		secondaria		a coltura promiscua	
	ettari	n. medio piante per ha.	ettari	n. medio piante per ha.	ettari	n. medio piante per ha.	ettari	n. medio piante per ha.
1. Viti	2	(*) 6.000	4	(*) 5.125	6	-	-	-
2. Olivi	152	(*) 75	356	(*) 58	508	14	514	28
3. Agrumi	2	(*) 225	2	(*) 8	2	19	8	-
4. Gelai	6	(*) 121	30	(*) 84	36	1	50	22
5. Fruttiferi	(*) 5	-	11	(*) 61	16	212	34	190
6. Piante ornament.	-	-	-	-	-	204	-	1.328
7. Altre	-	-	-	-	-	-	-	97
8. Vivalcanneti ecc.	(*) 7	-	-	-	7	-	-	-
Tare	18	-	43	-	61	-	-	-
Superficie compless.	190	-	446	-	636	-	-	-

V. - Superficie e produzione delle singole coltivazioni - Densità delle coltivazioni legnose

QUALITÀ DI COLTURA E COLTIVAZIONI	SUPERFICIE (ettari)		PRODUZIONE (quintali)				N. elenco coltivaz. (*)	N. elenco coltivaz. (*)	QUALITÀ DI COLTURA E COLTIVAZIONI	SUPERFICIE (ettari)				PRODUZIONE (quintali)			
	integrante	ripetuta	media per ettaro		totale in base al rendim. unit.					integrante	ripetuta	totale	media per ha. sulla superf. integ. a colt. pura (col. 8)		totale (relat. alle superf. di cui alle col. 5+6+7+8)		
			1923-28	1929	(*) medio 1923-28 (col. 3+4) × (col. 7)	1929 (col. 8+4) × (col. 8)							1923-28	1929	(*) 1923-28	1929	
Seminativi														Coltivazioni legnose			
<i>Semplici e con piante legnose</i>														a) superficie			
1. Frumento { tenero														b) n. medio piante per ha.			
2. Frumento { duro														40 Viti			
3. Segale														50 Olivi			
4. Orzo														51 Aranci			
5. Avena														52 Mandarini			
6. Riso (risone)														53 Limoni			
7. Granoturco { maggengo														54 Altri agrumi			
8. Granoturco { cinquantino														55 Gelai			
9. Altri cereali														56 Meli			
10. Barbabietole da zucchero														57 Peri			
11. Canapa { seme														58 Cotogni e melagrani			
12. Canapa { fieno														59 Peschi			
13. Lino { seme														60 Albicocchi			
14. Lino { fieno														61 Susini			
15. Tabacco														62 Ciliegi			
16. Altre coltivazioni industriali														63 Mandorli			
17. Patate														64 Noce			
18. Fave da seme														65 Nocciuoli			
19. Fagioli														66 Fichi			
20. Ceci														67 Carrubi			
21. Cicerchie														68 Altri fruttiferi			
22. Lenticchie														69 Piante ornament. (*)			
23. Lupini														70 Altre piante legnose			
24. Piselli														71 Canneti e vincheti			
25. Vecchia														72 Vival (*)			
26. Altre leguminose da granella														Tare			
27. Legumi freschi da sgusciare														Totale			
28. Asparagi														73 Boschi:			
29. Carciofi														di cui castagneti da frutto			
30. Cardi, finocchi e sedani														Incolti produttivi			
31. Cavoli														Superficie agraria e forestale			
32. Cavolfiori																	
33. Cipolle e aglio																	
34. Pomodori																	
35. Poponi e cocomeri																	
36. Altri ortaggi (*)																	
37. Orti familiari (*)																	
38. Fiori (*) { recisi																	
39. Fiori (*) { e foglie da profum.																	
40. Colt. orn. e per fronda verde (*)																	
41. Altre coltivazioni																	
42. Prati avvicendati																	
43. Id. id. anno d'imp.																	
44. Erbai annuali; intercalari																	
45. Riposi con o senza pascolo																	
46. Tare																	
Totale																	
Prati, prati-pasc. e pasco. perm.																	
<i>Semplici e con piante legnose</i>																	
45. Prati permanenti (*)																	
46. Prati-pascoli permanenti																	
47. Pascoli permanenti																	
48. Nelle tare, riposi, incolti, ecc. (*)																	
49. Tare																	
Totale																	

VI. - Produzione dei cereali

COLTIVAZIONI	SUPERFICIE complessiva (ettari)	PRODUZIONE (q.)				COLTIVAZIONI	SUPERFICIE complessiva (ettari)	PRODUZIONE (q.)			
		media per ettaro	totale in base al rendim. unit.	1923-28	1929			media per ettaro	totale in base al rendim. unit.	1923-28	1929
1. Frumento:											
a) nel semin. sempl.	337	4,0	5,2	1.333	1.764	a) nel semin. sempl.	30	6,4	10,9	191	326
b) id. con p. legn.	150	3,9	4,6	589	696	b) id. con p. legn.	54	5,8	10,9	312	586
c) nelle colt. legn. spec.	49	4,1	29,4	199	1.440	c) nelle colt. legn. spec.	34	6,1	11,4	206	388
Totale	536	4,0	7,3	2.121	3.900	Totale	118	6,0	11,0	709	1.360
2. Riso (risone):											
a) nel semin. sempl.	-	-	-	-	-	a) nel semin. sempl.	150	5,0	9,1	750	1.365
b) id. con p. legn.	-	-	-	-	-	b) id. con p. legn.	221	4,0	7,5	874	1.662
Totale	-	-	-	-	-	Totale	371	4,4	8,1	1.624	3.027

VII. - Produzione dei foraggi

COLTIVAZIONI	PROD. TOT.		PROD. ACCESSORIA	PROD. TOT.	
	media 1923-28	1929		media 1923-28	1929
(In quintali di fieno normale) (*)					
1. Prati avvicendati	7.627	7.784	A) dai prati e pascoli	4.929	4.789
2. Id. id. anno d'imp.	-	-	a) nei seminativi e riposi	446	429
3. Erbai annuali	-	-	b) nelle tare produttive	405	390
4. Id. intercalari	-	-	c) nei boschi e sotto altre colture legnose	2.994	2.881
5. Prati permanenti	-	-	d) negli incolti produttivi	1.084	1.089
6. Prati-pascoli permanenti	-	-	E) paglia dei cereali (*)	2.111	3.904
7. Pascoli permanenti	505	528	C) foglie e colletti di barbabietole da zucchero (*)	-	-
8. Produz. access. di foraggio	8.167	10.293	D) cime, frasche, fronde, ecc. (*)	603	1.040
Totale	16.299	18.605	E) stami (foglie secche, sottobosco, ecc.) (*)	524	560
Per ettaro della superficie agraria e forestale	3,1	3,5	(*) Quantità effettivamente utilizzata per l'alimentazione del bestiame.		

(*) Vedi « Avvertenze alle tavole »: pag. 1.

12. - ROCCAFORTE DEL GRECO

REGIONE AGRARIA DI MONTAGNA

ZONA AGRARIA XXI

MONTANA DI ASPROMONTE

Tav. III.

I. - Dati generali

Table I: General data including geographical data, population, agricultural holdings, and livestock statistics.

II. - Superficie per qualità di coltura

Table II: Surface area by quality of cultivation, showing simple and complex areas.

III. - Ripartizione superficie seminativi

Table III: Distribution of sown surface area by crop type.

IV. - Superficie e densità delle colture legnose (*)

Table IV: Surface area and density of woody crops, including vineyards and orchards.

V. - Superficie e produzione delle singole coltivazioni - Densità delle coltivazioni legnose

Table V: Detailed data on surface area and production of individual crops, including cereals and woody crops.

Footnote for Table V: (1) Ha. 7 nell'oliveto; ha. 1 nel gelseto. (2) Nell'oliveto. (3) Id. ha. 5; nel gelseto ha. 1. (4) Sulla. (5) 7,0% uva per consumo diretto. (6) 0,6% per salamoia, 0,4% essiccata. (7) Fichi d'India. (8) Altri prodotti da colture legnose, rispettivamente nel sessennio 1923-28 e nell'anno 1929: legna da ardere, q. 648 e q. 738; castagne, q. 891 e q. 691; ghiande, q. 834 e q. 827. (9) Strame per lettiera: 1923-28, q. 33.975; 1929, q. 36.693.

VI. - Produzione dei cereali

Table VI: Production of cereals, showing yield per hectare and total production.

VII. - Produzione dei foraggi

Table VII: Production of forage, including hay and other feed crops.

(*) Vedi « Avvertenze alle tavole »: pag. 1.

13. - ROGHUDI

REGIONE AGRARIA DI MONTAGNA

ZONA AGRARIA XXI

MONTANA DI ASPROMONTE

Tav. III.

I. - Dati generali

Table I - General Data: Includes geographical data (1), population (2), agricultural population (3), agricultural enterprises (4), and livestock (5).

II. - Superficie per qualità di coltura

III. - Ripartizione superficie seminativi

IV. - Superficie e densità delle colture legnose (*)

Table II: Surface by cultivation quality (Qualità di coltura).

Table III: Distribution of sown surface (Ripartizione superficie seminativi).

Table IV: Surface and density of woody crops (Superficie e densità delle colture legnose).

V. - Superficie e produzione delle singole colture - Densità delle colture legnose

Table V: Surface and production of individual crops and woody crop densities.

VI. - Produzione dei cereali

VII. - Produzione dei foraggi

Table VI: Production of cereals (Produzione dei cereali).

Table VII: Production of forage (Produzione dei foraggi).

(*) Vedi « Avvertenze alle tavole »: pag. 1.

14. - SAMO DI CALÀBRIA

REGIONE AGRARIA DI MONTAGNA

ZONA AGRARIA XXI

MONTANA DI ASPROMONTE

Tav. III.

I. - Dati generali

Table I: General data including geographical coordinates, population (total and agricultural), agricultural enterprises, and livestock statistics.

II. - Superficie per qualità di coltura

Table II: Surface area by quality of cultivation, categorized by type of land (arable, forest, etc.) and quality.

III. - Ripartizione superficie seminativi

Table III: Distribution of sown surface area, detailing various crops like cereals, industrial crops, and permanent crops.

VI. - Superficie e densità delle colture legnose (*)

Table VI: Surface area and density of woody crops, including vineyards, olive groves, and other fruit trees.

V. - Superficie e produzione delle singole coltivazioni - Densità delle coltivazioni legnose

Table V: Detailed data on surface area and production of individual crops, including yield per hectare and density of woody crops.

VI. - Produzione dei cereali

Table VI: Production of cereals, showing yield per hectare and total production for various types of wheat and rice.

VII. - Produzione dei foraggi

Table VII: Production of forage, detailing the production of hay and other feed crops.

(*) Vedi « Avvertenze alle tavole »: pag. 1.

15. - SAN LUCA

REGIONE AGRARIA DI MONTAGNA

ZONA AGRARIA XXI

MONTANA DI ASPROMONTE

Tav. III.

I. - Dati generali

Table I: General data including population (1. Dati geografici, 2. Popolazione), agricultural population (3. Popolazione agricola), agricultural enterprises (4. Aziende agricole), and livestock (5. Bestiame).

II. - Superficie per qualità di coltura

III. - Ripartizione superficie seminativi

IV. - Superfici e densità delle colture legnose (*)

Table II: Surface area by quality of cultivation, showing categories like Seminativi, Prati permanenti, etc.

Table III: Distribution of sown surface, categorized by crop type (Cereali, Coltiv. industriali, etc.).

Table IV: Surfaces and density of woody crops, detailing various types of trees and shrubs.

V. - Superficie e produzione delle singole coltivazioni - Densità delle coltivazioni legnose

Table V: Surface and production of individual crops, including detailed data for cereals, legumes, and woody crops.

Footnote for Table V: (1) Nell'oliveto. - (2) Id. ha. 11: nel gelseto ha. 3. - (3) Ha. 2 nel gelseto. - (4) Preval. ortaggi da frutto: per ha. 2 consoc. al granturco cinquantino: ha. 5 nel gelseto. - (5) Sulla. - (6) Ha. 3 nell'oliveto ha 4 gelseto. - (7) Granturco da foraggio; irrigui. (*) 6,0% uva per consumo diretto. - (8) 0,6% per salamoia, 0,4% essiccata. - (9) 82,3% essiccata. - (10) Ha 96 nespoli del Giappone; ha 66 sorbi. - (11) Fichi d'India. - (12) Fichi d'India. Id. nelle tare. - (13) Produzz. totali, rispettiv. nel sessennio 1923-'28 e nell'anno 1929: nespole del Giappone, q. 24 e q. 25; sorbe, q. 53 e q. 53; fichi d'India q. 3.402 e q. 3.326. - (14) Altri prodotti da colture legnose, rispettiv. nel sessennio 1923-'28 e nell'anno 1929: legna da ardere, q. 33.986 e q. 30.000; legname da lavoro. m. 90 e m. 100; castagne, q. 103 e q. 104; ghiande, q. 26.932 e q. 27.000; strame per lettiera. q. 180 e q. 150. - (15) Strame per lettiera: 1923-'28, q. 600; 1929, q. 600.

VI. - Produzione dei cereali

VII. - Produzione dei foraggi

Table VI: Production of cereals, showing data for wheat, rice, and other grains.

Table VII: Production of forage, detailing the production of hay and other feed crops.

(*) Vedi « Avvertenze alle tavole »: pag. 1

16. - SANTA CRISTINA D'ASPROMONTE

ZONA AGRARIA XXI

REGIONE AGRARIA DI MONTAGNA

MONTANA DI ASPROMONTE

Tav. III.

I. - Dati generali

Table I: General data including geographical data, population, agricultural enterprises, and livestock statistics.

II. - Superficie per qualità di coltura

Table II: Surface area by quality of cultivation, categorized by type of land and agricultural use.

III. - Ripartizione superficie seminativi

Table III: Distribution of sown surface area, detailing various crops and their respective areas.

IV. - Superficie e densità delle colture legnose (*)

Table IV: Surface area and density of woody crops, including vineyards, olive groves, and orchards.

V. - Superficie e produzione delle singole coltivazioni - Densità delle coltivazioni legnose

Table V: Detailed production and density data for individual crops, including cereals, legumes, and woody crops.

VI. - Produzione de cereali

Table VI: Production of cereals, detailing yields for wheat, rice, and other grains.

VII. - Produzione dei foraggi

Table VII: Production of forage crops, including hay and other feedstuffs.

(*) Vedi « Avvertenze alle tavole »: pag. 1.

17. - SANT'EUFEMIA D'ASPRONTE

REGIONE AGRARIA DI MONTAGNA

ZONA AGRARIA XXI

Tav. III.

I. - Dati generali

MONTANA DI ASPRONTE

Table I: General data including population, agricultural holdings, and livestock statistics.

II. - Superficie per qualità di coltura

III. - Ripartizione superficie seminativi

IV. - Superficie e densità delle colture legnose (*)

Table II: Surface area by crop quality.

Table III: Distribution of sown surface.

Table IV: Surface and density of woody crops.

V. - Superficie e produzione delle singole coltivazioni - Densità delle coltivazioni legnose

Table V: Surface and production of individual crops, including woody crops.

VI. - Produzione dei cereali

VII. - Produzione dei foraggi

Table VI: Production of cereals.

Table VII: Production of forage.

(*) Vedi « Avvertenze alle tavole »: pag. 1.

18. - SANTO STÈFANO IN ASPROMONTE

REGIONE AGRARIA DI MONTAGNA

ZONA AGRARIA XXI

Tav. III.

I. - Dati generali

MONTANA DI ASPROMONTE

Table I: General data. Columns: 1. Dati geografici, 2. Popolazione, 3. Popolazione agricola, 4. Aziende agricole, 5. Bestiame. Includes geographical coordinates, population statistics, agricultural holdings, and livestock counts.

II. - Superficie per qualità di coltura

III. - Ripartizione superficie seminativi

VI. - Superficie e densità delle colture legnose (*)

Table II: Surface by quality of cultivation. Columns: Qualità di coltura, Qualità di coltura (semplici, con piante legnose, totale), Superficie (ettari).

Table III: Distribution of sown surface. Columns: Coltivazioni, Superficie (integrante, nel seminativi, nelle colt. legn. spec., totale).

Table VI: Surface and density of woody crops. Columns: Coltivazioni, Superficie integrante (pura, prevalente, totale), Superficie ripetuta (secondaria, promiscua, piante nelle tare e sparse).

V. - Superficie e produzione delle singole coltivazioni - Densità delle coltivazioni legnose

Table V: Surface and production of individual cultivations. Columns: Qualità di coltura, Superficie (integrante, ripetuta), Produzione (media per ettaro, totale in base al rendim. unit.), and density of woody crops.

VI. - Produzione dei cereali

VII. - Produzione dei foraggi

Table VI: Production of cereals. Columns: Coltivazioni, Superficie complessiva, Produzione (media per ettaro, totale in base al rendim. unit.).

Table VII: Production of forage. Columns: Coltivazioni, Prod. tot., Produzione accessoria, Prod. tot. Includes details on forage types and their production.

(*) Vedi « Avvertenze alle tavole »: pag. 1.

20. - SINÒPOLI

REGIONE AGRARIA DI MONTAGNA

ZONA AGRARIA XXI

Tav. III.

I. - Dati generali

MONTANA DI ASPROMONTE

Table I: General data including population, agricultural holdings, and livestock statistics.

II. - Superficie per qualità di coltura

Table II: Surface area by quality of cultivation, categorized by crop type and quality.

III. - Ripartizione superficie seminativi

Table III: Distribution of sown surface area across different agricultural uses.

IV. - Superficie e densità delle colture legnose (*)

Table IV: Surface area and density of woody crops, including vineyards and orchards.

V. - Superficie e produzione delle singole coltivazioni - Densità delle coltivazioni legnose

Table V: Detailed production and density data for individual crops, including cereals and woody plants.

VI. - Produzione dei cereali

Table VI: Production of cereals, showing yield and area for various grain types.

VII. - Produzione dei foraggi

Table VII: Production of forage crops, including hay and silage.

(*) Vedi « Avvertenze alle tavole »: pag. 1.

21. - ANÒIA

REGIONE AGRARIA DI COLLINA

ZONA AGRARIA XXI

Tav. III.

I. - Dati generali

COLLINARE DI POLISTENA

Table I: General data. Columns include: 1. Dati geografici, 2. Popolazione (Censim. 21-IV-1931-IX), 3. Popolazione agricola (*), 4. Aziende agricole (*), 5. Bestiame (*).

II. - Superficie per qualità di coltura

Table II: Surface by quality of cultivation. Columns: QUALITÀ DI COLTURA, SUPERFICIE (ettari) - Qualità di coltura (semplice, con piante legnose, totale).

III. - Ripartizione superficie seminativi

Table III: Distribution of sown surface. Columns: COLTIVAZIONI, SUPERFICIE INTEGRANTE, SUPERF. RIPETUTA COLTIVAZIONI INTERCALARI.

IV. - Superficie e densità delle colture legnose (*)

Table IV: Surface and density of woody crops. Columns: COLTIVAZIONI, SUPERFICIE INTEGRANTE, SUPERFICIE RIPETUTA.

V. - Superficie e produzione delle singole coltivazioni - Densità delle coltivazioni legnose

Table V: Surface and production of individual crops - Density of woody crops. Large table with multiple columns for cultivation quality, surface, and production.

VI. - Produzione dei cereali

Table VI: Production of cereals. Columns: COLTIVAZIONI, SUPERFICIE complessiva, PRODUZIONE (q.).

VII. - Produzione dei foraggi

Table VII: Production of forage. Columns: COLTIVAZIONI, PROD. TOT., PROD. ACCESSORIA.

(*) Vedi « Avvertenze alle tavole »: pag. 1.

22. - CANDIDONI

REGIONE AGRARIA DI COLLINA

ZONA AGRARIA XXII

Tav. III.

I. - Dati generali

COLLINARE DI POLISTENA

Table I: Dati generali. Columns include: 1. Dati geografici, 2. Popolazione, 3. Popolazione agricola, 4. Aziende agricole, 5. Bestiame.

II. - Superficie per qualità di coltura

III. - Ripartizione superficie seminativi

IV. - Superficie e densità delle colture legnose (*)

Table II: Superficie per qualità di coltura. Columns: QUALITÀ DI COLTURA, SUPERFICIE (ettari), Qualità di coltura (semplici, con piante legnose, totale).

Table III: Ripartizione superficie seminativi. Columns: COLTIVAZIONI, SUPERFICIE INTEGRANTE, nel seminativi, nelle colt. legn. spec., totale.

Table IV: Superficie e densità delle colture legnose. Columns: COLTIVAZIONI, SUPERFICIE INTEGRANTE (pura, prevalente, mista, secondaria), SUPERFICIE RIPETUTA (a coltura promiscua, piante nelle tare e sparse).

V. - Superficie e produzione delle singole coltivazioni - Densità delle coltivazioni legnose

Table V: Superficie e produzione delle singole coltivazioni. Columns: N. elenco coltivazioni, QUALITÀ DI COLTURA, SUPERFICIE (integrante, ripetuta), PRODUZIONE (media per ettaro, totale in base al rendim. unit.), N. elenco coltivazioni, QUALITÀ DI COLTURA, SUPERFICIE (integrante, ripetuta), PRODUZIONE (media per ha. sulla superf. integ. a colt. pura).

VI. - Produzione dei cereali

VII. - Produzione dei foraggi

Table VI: Produzione dei cereali. Columns: COLTIVAZIONI, SUPERFICIE complessiva (ettari), PRODUZIONE (q.) (media per ettaro, totale in base al rendim. unit.).

Table VII: Produzione dei foraggi. Columns: COLTIVAZIONI, PROD. TOT. (media 1923-'28, 1929), PROD. ACCESSORIA (media 1923-'28, 1929).

(*) Vedi « Avvertenze alle tavole »: pag. 1.

Tav. III.

I. - Dati generali

Table I: General data including population, agricultural holdings, and livestock statistics for the region.

II. - Superficie per qualità di coltura

Table II: Surface area by quality of cultivation, showing categories like seminativi, prati permanenti, etc.

III. - Ripartizione superficie seminativi

Table III: Distribution of sown surface area, detailing various types of crops and their respective areas.

IV. - Superficie e densità delle colture legnose (*)

Table IV: Surface area and density of woody crops, including vineyards, olive groves, and orchards.

V. - Superficie e produzione delle singole coltivazioni - Densità delle coltivazioni legnose

Table V: Detailed production and density data for individual crops, including cereals, legumes, and woody crops.

VI. - Produzione dei cereali

Table VI: Production of cereals, showing yields for wheat, rice, and other grains.

VII. - Produzione dei foraggi

Table VII: Production of forage, detailing yields for various types of hay and silage.

(*) Vedi « Avvertenze alle tavole »: pag. 1.

24. - CITTANOVA

REGIONE AGRARIA DI COLLINA

ZONA AGRARIA XXII

Tav. III.

I. - Dati generali

COLLINARE DI POLISTENA

Table I: Dati generali. Includes geographical data, population (1931-IX), agricultural population (1931-IX), agricultural holdings (1930-VIII), and livestock (1930-VIII).

II. - Superficie per qualità di coltura

III. - Ripartizione superficie seminativi

IV. - Superficie e densità delle colture legnose (*)

Table II: Superficie per qualità di coltura. Columns: Qualità di coltura, Sempl. coltura, Con piante legnose, Totale.

Table III: Ripartizione superficie seminativi. Columns: Coltivazioni, Superficie integrante, Superficie ripetuta, Totale.

Table IV: Superficie e densità delle colture legnose. Columns: Coltivazioni, Superficie integrante (pura, mista), Superficie ripetuta (promiscua, piante nelle tare e sparse).

V. - Superficie e produzione delle singole coltivazioni - Densità delle coltivazioni legnose

Table V: Superficie e produzione delle singole coltivazioni. Large table with columns for quality of cultivation, surface area, and production (quintals) for various crops like wheat, rice, and legumes.

VII. - Produzione dei foraggi

Table VI: Produzione dei cereali. Columns: Coltivazioni, Superficie complessiva, Produzione (media per ettaro, totale in base al rend. unit.).

Table VII: Produzione dei foraggi. Columns: Coltivazioni, Prod. Tot. (1923-28, 1929), Prod. Accessoria, Prod. Tot. (1923-28, 1929).

(*) Vedi « Avvertenze alle tavole »: pag. 1.

25. - FEROLETO DELLA CHIESA

REGIONE AGRARIA DI COLLINA

ZONA AGRARIA XXII

Tav. III.

I. - Dati generali

COLLINARE DI POLISTENA

Table I: General data including geographical data, population, agricultural population, farms, and livestock.

II. - Superficie per qualità di coltura

Table II: Surface area by quality of cultivation, showing simple and complex qualities.

III. - Ripartizione superficie seminativi

Table III: Distribution of sown surface, including arable and permanent crops.

IV. - Superficie e densità delle colture legnose (*)

Table IV: Surface area and density of woody crops, categorized by type and management.

V. - Superficie e produzione delle singole coltivazioni - Densità delle coltivazioni legnose

Table V: Detailed data on surface area and production of individual crops, including cereals and woody crops.

VI. - Produzione dei cereali

Table VI: Production of cereals, showing yield per hectare and total production.

VII. - Produzione dei foraggi

Table VII: Production of forage, including hay and other feed crops.

(*) Vedi « Avvertenze alle tavole »: pag. 1.

26. - GALATRO

REGIONE AGRARIA DI COLLINA

ZONA AGRARIA XXII

Tav. III.

I. - Dati generali

COLLINARE DI POLISTENA

Table I: Dati generali. Columns include: 1. Dati geografici, 2. Popolazione (Censim. 21-IV-1931-IX), 3. Popolazione agricola (*), 4. Aziende agricole (*), 5. Bestiame (*).

II. - Superficie per qualità di coltura

III. - Ripartizione superficie seminativi

IV. - Superficie e densità delle colture legnose (*)

Table II: Superficie per qualità di coltura. Columns: QUALITÀ DI COLTURA, SUPERFICIE (ettari), Qualità di coltura (semplici, con piante legnose, totale).

Table III: Ripartizione superficie seminativi. Columns: COLTIVAZIONI, SUPERFICIE INTEGRANTE, SUPERF. RIPETUTA COLTIVAZIONI INTERCALARI.

Table IV: Superficie e densità delle colture legnose (*). Columns: COLTIVAZIONI, SUPERFICIE INTEGRANTE (pura, prevalente, totale), SUPERFICIE RIPETUTA.

V. - Superficie e produzione delle singole coltivarioni - Densità delle coltivarioni legnose

Table V: Superficie e produzione delle singole coltivarioni - Densità delle coltivarioni legnose. Large table with columns for QUALITÀ DI COLTURA, SUPERFICIE, PRODUZIONE (quintali), and DENSITÀ.

VI. - Produzione dei cereali

VII. - Produzione dei foraggi

Table VI: Produzione dei cereali. Columns: COLTIVAZIONI, SUPERFICIE complessiva, PRODUZIONE (q.) media per ettaro, totale in base al rendim. unit.

Table VII: Produzione dei foraggi. Columns: COLTIVAZIONI, PROD. TOT. (media 1923-'28, 1929), PROD. ACCESSORIA, PROD. TOT. (media 1923-'28, 1929).

(*) Vedi « Avvertenze alle tavole »: pag. 1.

27. - GIFFONE

REGIONE AGRARIA DI COLLINA

ZONA AGRARIA XXII

COLLINARE DI POLISTENA

Tav. III.

I. - Dati generali

Table I: General data including geographical data, population (total and agricultural), agricultural holdings, and livestock statistics.

II. - Superficie per qualità di coltura

Table II: Surface area by quality of cultivation, categorized by agricultural quality and total area.

III. - Ripartizione superficie seminativi

Table III: Distribution of sown surface area, detailing various agricultural crops and their respective areas.

IV. - Superficie e densità delle colture legnose (*)

Table IV: Surface area and density of woody crops, including detailed breakdowns of different types of woody plants.

V. - Superficie e produzione delle singole coltivazioni - Densità delle coltivazioni legnose

Table V: Surface area and production of individual crops, including detailed data on crop types, yields, and densities.

VI. - Produzione dei cereali

Table VI: Production of cereals, showing yields and total production for various grain types.

VII. - Produzione dei foraggi

Table VII: Production of forage, detailing yields and total production for different types of forage crops.

(*) Vedi « Avvertenze alle tavole »: pag. 1.

29. - LAUREANA DI BORRELLO

REGIONE AGRARIA DI COLLINA

ZONA AGRARIA XXII

COLLINARE DI POLISTENA

Tav. III.

I. - Dati generali

Table I: General data including population, agricultural holdings, and livestock statistics.

II. - Superficie per qualità di coltura

Table II: Surface area by crop quality, showing simple and total surface areas.

III. - Ripartizione superficie seminativi

Table III: Distribution of sown surface area by crop type and category.

IV. - Superficie e densità delle colture legnose (*)

Table IV: Surface area and density of woody crops, including vineyards and orchards.

V. - Superficie e produzione delle singole coltivazioni - Densità delle coltivazioni legnose

Table V: Detailed production and density data for various crops, including cereals, legumes, and woody crops.

VI. - Produzione dei cereali

Table VI: Production of cereals, detailing yield and total production for wheat, rice, and other grains.

VII. - Produzione dei foraggi

Table VII: Production of forage crops, including hay and other feedstuffs.

(*) Vedi « Avvertenze alle tavole »: pag. 1.

30. - MARÒPATI

REGIONE AGRARIA DI COLLINA

ZONA AGRARIA XXII

Tav. III.

I. - Dati generali

COLLINARE DI POLISTENA

Table with 5 main columns: 1. Dati geografici, 2. Popolazione, 3. Popolazione agricola, 4. Aziende agricole, 5. Bestiame. It contains demographic and agricultural statistics for the Maròpati area.

II. - Superficie per qualità di coltura

III. - Ripartizione superficie seminativi

IV. - Superficie e densità delle colture legnose

Table showing the area in hectares for different crop qualities, including semi-natural, permanent, and productive areas.

Table detailing the distribution of arable land among various agricultural uses like cereals, industrial crops, and permanent plots.

Table providing data on woody crops, including vineyards, olive groves, and other types of trees, with their respective areas and densities.

V. - Superficie e produzione delle singole coltivazioni - Densità delle coltivazioni legnose

Large table detailing the area and production of individual crops, including cereals, legumes, and woody plants. It includes sub-tables for semi-natural and permanent crops, and a detailed list of woody plant cultivation.

VI. - Produzione dei cereali

VII - Produzione dei foraggi

Table showing the production of cereals, categorized by type (wheat, rice, minor cereals) and cultivation method.

Table showing the production of forage crops, including hay, silage, and other feedstuffs, with their respective production volumes.

(* Vedi « Avvertenze alle tavole »: pag. 1.

31. - POLISTENA

REGIONE AGRARIA DI COLLINA

ZONA AGRARIA XXII

COLLINARE DI POLISTENA

Tav. III.

I. - Dati generali

Table I: General data including geographical coordinates, population (2. Popolazione), agricultural population (3. Popolazione agricola), agricultural holdings (4. Aziende agricole), and livestock (5. Bestiame).

II. - Superficie per qualità di coltura

Table II: Surface area by quality of cultivation, showing simple and complex plantations in hectares.

III. - Ripartizione superficie seminativi

Table III: Distribution of sown surface, detailing various crops like cereals, industrial crops, and permanent crops.

IV. - Superficie e densità delle colture legnose (*)

Table IV: Surface area and density of woody crops, including vineyards, olive groves, and other trees.

V. - Superficie e produzione delle singole coltivazioni - Densità delle coltivazioni legnose

Table V: Detailed data on surface area and production of individual crops, including yield per hectare and density of woody crops.

VI. - Produzione dei cereali

Table VI: Production of cereals, showing yields for wheat, rice, and other grains.

VII. - Produzione dei foraggi

Table VII: Production of forage, including hay and other feed crops.

(*) Vedi « Avvertenze alle tavole »: pag. 1.

32. - RIZZICONI

REGIONE AGRARIA DI COLLINA

ZONA AGRARIA XXII

Tav. III.

I. - Dati generali

COLLINARE DI POLISTENA

Table I: General data including population (1, 2, 3), agricultural enterprises (4), and livestock (5). It provides statistics on territory, population density, and various types of farms and animals.

II. - Superficie per qualità di coltura

III. - Ripartizione superficie seminativi

IV. - Superficie e densità delle colture legnose (*)

Table II: Surface area by quality of cultivation. Lists categories like 'Seminativi', 'Prati permanenti', etc., with surface area in hectares.

Table III: Distribution of sown surface. Details the distribution of sown areas for cereals, industrial crops, and permanent crops.

Table IV: Surface area and density of woody crops. Shows data for various woody crops like vines, olives, and citrus, including surface area and plant density.

V. - Superficie e produzione delle singole coltivazioni - Densità delle coltivazioni legnose

Table V: Surface area and production of individual crops. A large table with multiple columns detailing production (quintals) and surface area (hectares) for numerous crop types, including cereals, legumes, and woody crops.

VI. - Produzione dei cereali

VII. - Produzione dei foraggi

Table VI: Production of cereals. Focuses on the production of wheat, rice, and other grains, detailing surface area and yield.

Table VII: Production of forage. Details the production of various types of forage, including hay and silage, used for livestock.

(*) Vedi « Avvertenze alle tavole »: pag. I.

33. - ROSARNO

REGIONE AGRARIA DI COLLINA

ZONA AGRARIA XXII

Tav. III.

I. - Dati generali

COLLINARE DI POLISTENA

Table I: General data. Columns include 1. Dati geografici, 2. Popolazione (Presente, Residente), 3. Popolazione agricola, 4. Aziende agricole, 5. Bestiame.

II. - Superficie per qualità di coltura

III. - Ripartizione superficie dei seminativi

IV. - Superficie e densità delle colture legnose (*)

Table II: Surface by quality of cultivation. Columns: Qualità di coltura, Qualità di coltura (semplici, con piante legnose), totale.

Table III: Distribution of surface of arable land. Columns: Coltivazioni, Superficie integrante, nel seminativi, nelle colt. legn. spec., totale.

Table IV: Surface and density of woody crops. Columns: Coltivazioni, Superficie integrante (pura, prevalente, totale), Superficie ripetuta (secondaria, promiscua, piante nelle tare e sparse).

V. - Superficie e produzione delle singole coltivazioni - Densità delle coltivazioni legnose

Table V: Surface and production of individual crops. Columns: Qualità di coltura, Superficie (integrante, ripetuta), Produzione (media per ettaro, totale in base al rendim. unit.), Qualità di coltura, Superficie (integrante, ripetuta), Produzione (media sulla superf. integr. a colt. pura, totale).

VI. - Produzione dei cereali

VII. - Produzione dei foraggi

Table VI: Production of cereals. Columns: Coltivazioni, Superficie complessiva, Produzione (media per ettaro, totale in base al rendim. unit.).

Table VII: Production of forage. Columns: Coltivazioni, Prod. Tot. (media 1923-28, 1929), Prod. Accessoria, Prod. Tot. (media 1923-28, 1929).

(*) Vedi « Avvertenze alle tavole »: pag. 1.

34. - SAN GIORGIO MORGETO

Tav. III.

I. - Dati generali

COLLINARE DI POLISTENA

Table I: General data including geographical data, population, agricultural holdings, and livestock statistics.

II. - Superficie per qualità di coltura

Table II: Surface area by quality of cultivation, showing various agricultural types and their respective areas.

III. - Ripartizione superficie seminativi

Table III: Distribution of sown surface area, categorized by crop types and their sub-categories.

IV. - Superficie e densità delle colture legnose (*)

Table IV: Surface area and density of woody crops, including vineyards, olive groves, and orchards.

V. - Superficie e produzione delle singole coltivazioni - Densità delle coltivazioni legnose

Table V: Detailed data on surface area and production of individual crops, including cereals, legumes, and woody crops.

VI. - Produzione dei cereali

Table VI: Production of cereals, showing yields for wheat, rice, and other grains.

VII. - Produzione dei foraggi

Table VII: Production of forage crops, including hay and silage, and their use in livestock feeding.

(*) Vedi « Avvertenze alle tavole »: pag. 1.

35. - SAN PIETRO DI CARIDÀ

REGIONE AGRARIA DI COLLINA

ZONA AGRARIA XXII

COLLINARE DI POLISTENA

Tav. III.

I. - Dati generali

Table I: General data. Columns include: 1. Dati geografici (Geographical data), 2. Popolazione (Census 21-IV-1931-IX), 3. Popolazione agricola (Census 21-IV-1931-IX), 4. Aziende agricole (Census agr. 19-III-1930-VIII), 5. Bestiame (Census agr. 19-III-1930-VIII).

II. - Superficie per qualità di coltura

Table II: Surface by quality of cultivation. Columns: QUALITÀ DI COLTURA (Quality of cultivation), SUPERFICIE (ettari) (Surface in hectares), split into 'Qualità di coltura' (Quality of cultivation) and 'totale' (total).

III. - Ripartizione superficie seminativi

Table III: Distribution of sown surface. Columns: COLTIVAZIONI (Cultivations), SUPERFICIE INTEGRANTE (ettari) (Integrating surface in hectares), and SUPERF. RIPETUTA COLTIVAZIONI INTERCALARI (ettari) (Repetitive surface of intercalary cultivations in hectares).

IV. - Superficie e densità delle colture legnose (*)

Table IV: Surface and density of woody crops. Columns: COLTIVAZIONI (Cultivations), SUPERFICIE INTEGRANTE (ettari) (Integrating surface in hectares), and SUPERFICIE RIPETUTA (ettari) (Repetitive surface in hectares).

V. - Superficie e produzione delle singole coltivazioni - Densità delle coltivazioni legnose

Table V: Surface and production of individual cultivations - Density of woody crops. Large table with multiple columns for quality of cultivation, surface, and production for various crops like Frumento, Segale, Orzo, etc.

VI. - Produzione dei cereali

Table VI: Production of cereals. Columns: COLTIVAZIONI (Cultivations), SUPERFICIE complessiva (ettari) (Total surface in hectares), and PRODUZIONE (q.) (Production in quintals).

VII. - Produzione dei foraggi

Table VII: Production of forage. Columns: COLTIVAZIONI (Cultivations), PROD. TOT. (Prod. tot.) (Total production), and PROD. ACROSSORIA (Prod. acrossoria) (Crossbred production).

(*) Vedi « Avvertenze alle tavole »: pag. 1.

36. - SERRATA

REGIONE AGRARIA DI COLLINA

ZONA AGRARIA XXII

Tav. III.

I. - Dati generali

COLLINARE DI POLISTENA

Table I: General data including population statistics (1929, 1931-1934), agricultural holdings, and livestock (cattle, horses, etc.).

II. - Superficie per qualità di coltura

Table II: Surface area by quality of cultivation, categorized by type of cultivation and total area.

III. - Ripartizione superficie seminativi

Table III: Distribution of arable land surface, including permanent and temporary crops.

IV. - Superficie e densità delle colture legnose (*)

Table IV: Surface area and density of woody crops, categorized by type and yield.

V. - Superficie e produzione delle singole colture - Densità delle coltivazioni legnose

Table V: Detailed table of surface area and production for individual crops, including grain, legumes, and woody crops.

VI. - Produzione dei cereali

Table VI: Production of cereals, including wheat, rice, and other grains.

VII. - Produzione dei foraggi

Table VII: Production of forage, including various types of hay and silage.

(*) Vedi « Avvertenze alle tavole »: pag. 1.

37. - TAURIANOVA

REGIONE AGRARIA DI COLLINA

ZONA AGRARIA XXII

Tav. III.

I. - Dati generali

COLLINARE DI POLISTENA

Table I: Dati generali. Columns: 1. Dati geografici, 2. Popolazione, 3. Popolazione agricola, 4. Aziende agricole, 5. Bestiame.

II. - Superficie per qualità di coltura

III. - Ripartizione superficie seminativi

IV. - Superficie e densità delle colture legnose (*)

Table II: Superficie per qualità di coltura. Columns: Qualità di coltura, Superficie (ettari).

Table III: Ripartizione superficie seminativi. Columns: Coltivazioni, Superficie integrale, Superficie ripetuta.

Table IV: Superficie e densità delle colture legnose. Columns: Coltivazioni, Superficie integrale, Superficie ripetuta.

V. - Superficie e produzione delle singole coltivazioni - Densità delle coltivazioni legnose

Table V: Superficie e produzione delle singole coltivazioni. Columns: Qualità di coltura, Superficie, Produzione (quintali).

VI. - Produzione dei cereali

VII - Produzione dei foraggi

Table VI: Produzione dei cereali. Columns: Coltivazioni, Superficie, Produzione (q).

Table VII: Produzione dei foraggi. Columns: Coltivazioni, Prod. Tot., Produzione accessoria.

(*) Vedi « Avvertenze alle tavole »: pag. 1.

38. - VARAPÒDIO

REGIONE AGRARIA DI COLLINA

ZONA AGRARIA XXII

Tav. III.

I. - Dati generali

COLLINARE DI POLISTENA

Table I: Dati generali. Includes geographical data, population (present and agricultural), agricultural holdings, and livestock statistics.

II. - Superficie per qualità di coltura

III. - Ripartizione superficie seminativi

IV. - Superficie e densità delle colture legnose (*)

Table II: Superficie per qualità di coltura. Shows area in hectares for various crop qualities.

Table III: Ripartizione superficie seminativi. Shows distribution of sown area by crop type.

Table IV: Superficie e densità delle colture legnose. Shows area and density of woody crops.

V. - Superficie e produzione delle singole coltivazioni - Densità delle coltivazioni legnose

Table V: Superficie e produzione delle singole coltivazioni. Large table with multiple columns for crop types, area, and production.

(*) Nel frutteto. - (*) Id. ha. 4; nell'agrumeto ha. 56. - (*) Consoc. al granoturco maggengo. - (*) Nell'agrumeto. - (*) Preval. ortaggi da frutti. - (*) Ha. 32 nell'agrumeto; ha. 3 nel frutteto. - (*) Favetta ed avena. - (*) Erbai annuali nelle colt. legn. specializz. - (*) 6,0% uva per consumo diretto. - (*) 0,6% per salamoia, 0,4% essicata. - (*) 60,0% essicata. - (*) Altri prodotti da colture legnose, rispettiv. nel sessennio 1923-28 e nell'anno 1929: legna da ardere, q. 12.545 e q. 12.545; stame per lettiera, q. 90 e q. 90. - (*) Stame per lettiera: 1923-28, q. 225; 1929, q. 225.

VI. - Produzione dei cereali

VII. - Produzione dei foraggi

Table VI: Produzione dei cereali. Shows production of cereals in quintals.

Table VII: Produzione dei foraggi. Shows production of forage in quintals.

(*) Vedi « Avvertenze alle tavole »: pag. 1.

39. - BIVONGI

REGIONE AGRARIA DI COLLINA

ZONA AGRARIA XXIII

Tav. III.

I. - Dati generali

COLLINARE LITORANEA DI CAULONIA

Table I: Dati generali. Columns include 1. Dati geografici, 2. Popolazione, 3. Popolazione agricola, 4. Aziende agricole, 5. Bestiame.

II. - Superficie per qualità di coltura

Table II: Superficie per qualità di coltura. Columns include Qualità di coltura, Qualità di coltura (semplici, con piante legnose), totale.

III. - Ripartizione superficie seminativi

Table III: Ripartizione superficie seminativi. Columns include Coltivazioni, Superficie integrante, Superficie ripetuta, Totale.

IV. - Superficie e densità delle colture legnose (*)

Table IV: Superficie e densità delle colture legnose. Columns include Coltivazioni, Superficie integrante (pura, prevalente, totale), Superficie ripetuta.

V. - Superficie e produzione delle singole coltivazioni - Densità delle coltivazioni legnose.

Table V: Superficie e produzione delle singole coltivazioni. Large table with columns for Qualità di coltura, Superficie (integrante, ripetuta), Produzione (media per ettaro, totale in base al rendim. unit.), and Densità delle coltivazioni legnose.

(*) Ha. 47 nell'oliveto; ha. 7 nel gelseto. (1) Nell'oliveto. (2) Id. ha. 3; nel gelseto ha. 2. (3) Id. rispettiv. ha. 13 ed ha. 1. (4) Id. rispettiv. ha. 2 ed ha. 1. (5) Id. rispettiv. ha. 2 ed ha. 1. (6) Ortaggi da frutti. (7) Non stabili. (8) Nele colt. legn. specializz. (9) Sulla. (10) Ha. 13 nell'oliveto, ha. 3 nel gelseto. (11) Avena; irrigui. (12) Specie diverse. (13) Ha. 2 erbai annuali nelle colt. legn. specializz. (14) 7,0% uva da tavola, 6,0% per consumo diretto. (15) 0,6% per salamoia, 0,4% essiccata. (16) 90,0% essiccata. (17) Nespoli del Giappone. (18) Fichi d'India. (19) Id.; nelle tare. (20) Produzz. totali, rispettiv. nel sessennio 1923-28 e nell'anno 1929: nespoli del Giappone, q. 5 e q. 7; fichi d'India, q. 103 e q. 123. (21) Altri prodotti da colture legnose, rispettiv. nel sessennio 1923-28 e nell'anno 1929: legna da ardere q. 3.598 e q. 3.598; ghiande, q. 576 e q. 576. (22) Strame per lettiera: 1923-28, q. 1.626; 1929, q. 1.626.

VI. - Produzione dei cereali

Table VI: Produzione dei cereali. Columns include Coltivazioni, Superficie complessiva, Produzione (media per ettaro, totale in base al rendim. unit.).

VII. - Produzione dei foraggi

Table VII: Produzione dei foraggi. Columns include Coltivazioni, Prod. tot. (media 1923-28, 1929), Produz. accessoria, Prod. tot. (media 1923-28, 1929).

(*) Vedi « Avvertenze alle tavole »: pag. 1.

40. - CAMINI

REGIONE AGRARIA DI COLLINA

ZONA AGRARIA XXIII

Tav. III.

I. - Dati generali

COLLINARE LITORANEA DI CAULÒNIA

Table I: Dati generali. Columns: 1. Dati geografici, 2. Popolazione, 3. Popolazione agricola, 4. Aziende agricole, 5. Bestiame.

II. - Superficie per qualità di coltura

III. - Ripartizione superficie seminativi

IV. - Superficie e densità delle colture legnose (*)

Table II: Superficie per qualità di coltura. Columns: Qualità di coltura, Sempl. coltura, con piante legnose, Totale.

Table III: Ripartizione superficie seminativi. Columns: Coltivazioni, Superficie integrante, Ripetuta, Totale.

Table IV: Superficie e densità delle colture legnose. Columns: Coltivazioni, Superficie integrante, Ripetuta, Densità.

V. - Superficie e produzione delle singole coltivazioni - Densità delle coltivazioni legnose

Table V: Superficie e produzione delle singole coltivazioni. Columns: Qualità di coltura, Superficie, Produzione, Densità.

VI. - Produzione dei cereali

VII. - Produzione dei foraggi

Table VI: Produzione dei cereali. Columns: Coltivazioni, Superficie, Produzione.

Table VII: Produzione dei foraggi. Columns: Coltivazioni, Produzione, Accessoria.

(*) Vedi « Avvertenze alle tavole »: pag. 1.

41. - CÀNOLO

ZONA AGRARIA XXIII

REGIONE AGRARIA DI COLLINA

COLLINARE LITORANEA DI CAULÒNIA

Tav. III.

I. - Dati generali

Table I: General data. Columns include 1. Dati geografici, 2. Popolazione (Censim. 21-IV-1931-IX), 3. Popolazione agricola, 4. Aziende agricole, 5. Bestiame.

II. - Superficie per qualità di coltura

Table II: Surface by quality of cultivation. Columns: Qualità di coltura, Semplifici, con piante legnose, totale.

III. - Ripartizione superficie seminativi

Table III: Distribution of sown surface. Columns: Coltivazioni, Superficie integrante, nel seminativi, nelle colt. legn. spec., totale.

IV. - Superficie e densità delle colture legnose (*)

Table IV: Surface and density of leguminous crops. Columns: Coltivazioni, Superficie integrante (pura, prevalente, mista), Superficie ripetuta, piante nelle tare e sparse.

V. - Superficie e produzione delle singole coltivazioni - Densità delle coltivazioni legnose

Table V: Surface and production of individual crops. Columns: Qualità di coltura, Superficie (integrante, ripetuta), Produzione (media per ettaro, totale in base al rendim. unit.), Densità (superficie, ripetuta, totale).

VI. - Produzione dei cereali

Table VI: Production of cereals. Columns: Coltivazioni, Superficie complessiva, Produzione (media per ettaro, totale in base al rendim. unit.).

VII. - Produzione dei foraggi

Table VII: Production of forage. Columns: Coltivazioni, Prod. Tot. (media 1923-28, 1929), Prod. Accessoria (media 1923-28, 1929).

(*) Vedi « Avvertenze alle tavole »: pag. 1.

42. - CAULONIA

REGIONE AGRARIA DI COLLINA

ZONA AGRARIA XXIII

Tav. III.

I. - Dati generali

COLLINARE LITORANEA DI CAULONIA

Table I: Dati generali. Columns include: 1. Dati geografici, 2. Popolazione agricola, 3. Popolazione, 4. Aziende agricole, 5. Bestiame. Rows include: Giacitura prev. del territ., Posizione geografica, Altimetria s/m del territorio, Presente/Residente, Posiz. profess., Fam. capo famiglia, Com. ponenti, Classi di ampiezza, Num. Superf. ha., Sistema di conduz., Num. Superf. ha., Bovini N., Bovini, Equini, Vitelli e vitelle, Suiini, Manzette, manze e giovenche, Ovini, Vacche, Manzi e buoi, Caprini, Torelli e tori.

Tables II, III, IV: Superficie per qualità di coltura, Ripartizione superficie seminativi, Superficie e densità delle colture legnose. Table II: QUALITÀ DI COLTURA (Semplici, con piante legnose, totale). Table III: COLTIVAZIONI (Cereali, Industriali, Foraggere, Riposi, Permanenti). Table IV: COLTIVAZIONI (Viti, Olivii, Agrumi, Gelai, Fruttiferi, Piante ornament., Altre, Vivali, Cannaletti, ecc.).

Table V: Superficie e produzione delle singole coltivazioni - Densità delle coltivazioni legnose. Columns include: N. elenco coltivaz., QUALITÀ DI COLTURA, SUPERFICIE (ettari), PRODUZIONE (quintali), N. elenco coltivaz. Rows include: Seminativi (Frumento, Segale, Orzo, Avena, Elso, Granoturco, etc.), Prati, pascoli, etc., and Coltivazioni legnose (Viti, Olivii, Agrumi, etc.).

Table VI: Produzione dei cereali. Columns include: COLTIVAZIONI, SUPERFICIE complessiva, PRODUZIONE (q.) media per ettaro, totale in base al rend. unit. Rows include: 1. Frumento, 2. Riso, 3. Granoturco, 4. Cereali minori.

Table VII: Produzione dei foraggi. Columns include: COLTIVAZIONI, PROD. TOT., PROD. ACCESSORIA, PROD. TOT. Rows include: Prati avvicendati, Id. anno d'imp., Erbai annuali, Id. intercalari, Prati permanenti, Prati-pascoli permanenti, Pascoli permanenti, Produz. access. di foraggio.

(*) Vedi « Avvertenze alle tavole »: pag. 1.

43. - GIOIOSA IONICA

REGIONE AGRARIA DI COLLINA

ZONA AGRARIA XXIII

Tav. III.

I. - Dati generali

COLLINARE LITORANEA DI CAULONIA

Table I: General data. Columns include: 1. Dati geografici (Glacitura, Posizione geografica, Altimetria); 2. Popolazione (Presente, Residente); 3. Popolazione agricola (Posiz. profess., Famt-capo famiglia, etc.); 4. Aziende agricole (Classi di ampiezza, Num., Superf. ha.); 5. Bestiame (Bovini, Equini, Suini, Ovini, Caprini).

II. - Superficie per qualità di coltura

III. - Ripartizione superficie seminativi

IV. - Superficie e densità delle colture legnose (*)

Table II: Surface by quality of cultivation. Columns: QUALITÀ DI COLTURA, Qualità di coltura (semplici, con piante legnose), totale.

Table III: Distribution of sown surface. Columns: COLTIVAZIONI, SUPERFICIE INTEGRANTE, nel seminativi, nelle colt. legn. spec., totale.

Table IV: Surface and density of woody crops. Columns: COLTIVAZIONI, SUPERFICIE INTEGRANTE (pura, prevalente, mista, secondaria), SUPERFICIE RIPETUTA (promiscua, piante nelle tare e sparse).

V. - Superficie e produzione delle singole coltivazioni - Densità delle coltivazioni legnose

Table V: Surface and production of individual crops. Columns: N. elenco coltivaz., QUALITÀ DI COLTURA, SUPERFICIE (integrante, ripetuta), PRODUZIONE (media per ettaro, totale in base al rendim. unit.), N. elenco coltivaz., QUALITÀ DI COLTURA, SUPERFICIE (integrante, ripetuta), PRODUZIONE (media per ha. sulla superf. integ. a colt. pura).

VI. - Produzione dei cereali

VII. - Produzione dei foraggi

Table VI: Production of cereals. Columns: COLTIVAZIONI, SUPERFICIE complessiva, PRODUZIONE (media per ettaro, totale in base al rend. unit.).

Table VII: Production of forage. Columns: COLTIVAZIONI, PROD. TOT. (1923-28, 1929), PROD. ACCESSORIA, PROD. TOT. (1923-28, 1929).

(*) Vedi « Avvertenze alle tavole »: pag. 1.

44. - GROTTERIA

REGIONE AGRARIA DI COLLINA

ZONA AGRARIA XXIII

Tav. III.

I. - Dati generali

COLLINARE LITORANEA DI CAULONIA

Table I: Dati generali. Columns include: 1. Dati geografici, 2. Popolazione (Censim. 21-IV-1931-IX), 3. Popolazione agricola (*), 4. Aziende agricole (*), 5. Bestiame (*).

II. - Superficie per qualità di coltura

III. - Ripartizione superficie seminativi

IV. - Superficie e densità delle colture legnose (*)

Table II: Superficie per qualità di coltura. Columns: QUALITÀ DI COLTURA, SUPERFICIE (ettari) with sub-columns for semplei, con piante legnose, totale.

Table III: Ripartizione superficie seminativi. Columns: COLTIVAZIONI, SUPERFICIE INTEGRANTE (ettari), SUPERF. RIPETUTA COLTIVAZIONI INTERCALARI (ettari).

Table IV: Superficie e densità delle colture legnose (*). Columns: COLTIVAZIONI, SUPERFICIE INTEGRANTE, SUPERFICIE RIPETUTA.

V. - Superficie e produzione delle singole coltivarioni - Densità delle coltivarioni legnose

Table V: Superficie e produzione delle singole coltivarioni. Multiple columns for QUALITÀ DI COLTURA, SUPERFICIE, PRODUZIONE (quintali), N. elenco coltiva. (*).

VI. - Produzione dei cereali

VII. - Produzione dei foraggi

Table VI: Produzione dei cereali. Columns: COLTIVAZIONI, SUPERFICIE complessiva (ettari), PRODUZIONE (q.) with sub-columns for media per ettaro, totale in base al rend. unit.

Table VII: Produzione dei foraggi. Columns: COLTIVAZIONI, PROD. TOT. (media 1923-'28, 1929), PRÓDUZ. ACCESSORIA, PROD. TOT. (media 1923-'28, 1929).

(*) Vedi « Avvertenze alle tavole » : pag. 1.

45. - MÀMMOLA

REGIONE AGRARIA DI COLLINA

ZONA AGRARIA XXIII

Tav. III.

I. - Dati generali

COLLINARE LITORANEA DI CAULÒNIA

Table I: General data including geographical coordinates, population (present and resident), agricultural population, and livestock inventory (Bovini, Equini, Suini, Ovini, Caprini).

II. - Superficie per qualità di coltura

III. - Ripartizione superficie seminativi

IV. - Superficie e densità delle colture legnose (*)

Table II: Surface by quality of cultivation (Semplici, con piante legnose, totale).

Table III: Distribution of cultivated surface (Cultiv. avvicendate, Cultiv. permanenti, Totale).

Table IV: Surface and density of woody crops (Superficie Integrante, Superficie Ripetuta).

V. - Superficie e produzione delle singole coltivazioni - Densità delle coltivazioni legnose

Table V: Detailed data on surface and production of individual crops and woody crop densities.

VI. - Produzione dei cereali

VII. - Produzione dei foraggi

Table VI: Production of cereals (Frumento, Riso, Cereali minori).

Table VII: Production of forage (Prati avvicendati, Prati permanenti, etc.).

(*) Vedi « Avvertenze alle tavole »: pag. 1.

46. - MARTONE

REGIONE AGRARIA DI COLLINA

ZONA AGRARIA XXIII

Tav. III.

I. - Dati generali

COLLINARE LITORANEA DI CAULÒNA

Table I: Dati generali. Columns: 1. Dati geografici, 2. Popolazione, 3. Popolazione agricola, 4. Aziende agricole, 5. Bestiame. Includes geographical coordinates, population statistics, agricultural land use, and livestock counts.

II. - Superficie per qualità di coltura

III. - Ripartizione superficie seminativi

IV. - Superficie e densità delle colture legnose (*)

Table II: Superficie per qualità di coltura. Columns: Qualità di coltura, Qualità di coltura (semplici, con piante legnose, totale). Rows: 1. Seminativi, 2. Prati permanenti, etc.

Table III: Ripartizione superficie seminativi. Columns: Coltivazioni, Superficie integrante, Superficie ripetuta. Rows: 1. Cereali, 2. Coltiv. industriali, etc.

Table IV: Superficie e densità delle colture legnose. Columns: Coltivazioni, Superficie integrante (pura, mista), Superficie ripetuta. Rows: 1. Viti, 2. Olivi, 3. Agrumi, etc.

V. - Superficie e produzione delle singole coltivazioni - Densità delle coltivazioni legnose

Table V: Superficie e produzione delle singole coltivazioni. Columns: Qualità di coltura, Superficie, Produzione. Rows: 1. Frumento, 2. Segale, 3. Orzo, etc.

VI. - Produzione dei cereali

VII. - Produzione dei foraggi

Table VI: Produzione dei cereali. Columns: Coltivazioni, Superficie complessiva, Produzione. Rows: 1. Frumento, 2. Riso, 3. Granoturco, etc.

Table VII: Produzione dei foraggi. Columns: Coltivazioni, Prod. Tot., Prod. Accessoria. Rows: 1. Prati avvicendati, 2. Id. Id. anno d'imp., etc.

(*) Vedi « Avvertenze alle tavole »: pag. 1.

47. - MONASTERACE

REGIONE AGRARIA DI COLLINA

ZONA AGRARIA XXIII

COLLINARE LITORANEE DI CAULONIA

Tav. III.

I. - Dati generali

Table I: General data including geographical coordinates, population (total and agricultural), and agricultural enterprises (number, area, and system).

II. - Superficie per qualità di coltura

Table II: Surface area by quality of cultivation, categorized by quality (sempl. and con piante legnose) and total area.

III. - Ripartizione superficie seminativi

Table III: Distribution of sown surface, showing permanent and temporary cultivation types and their respective areas.

IV. - Superficie e densità delle colture legnose (*)

Table IV: Surface area and density of leguminous crops, detailing various types of legumes and their cultivation densities.

V. - Superficie e produzione delle singole coltivazioni - Densità delle coltivazioni legnose

Table V: Surface area and production of individual crops, including density of leguminous crops. This is a large, multi-column table with detailed data for various crop types.

VI. - Produzione dei cereali

Table VI: Production of cereals, showing yield per hectare and total production for different types of cereals.

VII. - Produzione dei foraggi

Table VII: Production of forage, detailing the production of various types of forage crops and their use in animal husbandry.

(*) Vedi « Avvertenze alle tavole »: pag. 1.

48. - PAZZANO

REGIONE AGRARIA DI COLLINA

ZONA AGRARIA XXIII

COLLINARE LITORANEA DI CAULÒNA

Tav. III.

I. - Dati generali

Table I: General data including geographical coordinates, population, agricultural enterprises, and livestock statistics.

II. - Superficie per qualità di coltura

Table II: Surface area by quality of cultivation, categorized by type of crop and total area.

III. - Ripartizione superficie seminativi

Table III: Distribution of sown surface area, detailing various agricultural crops and their respective areas.

IV. - Superficie e densità delle colture legnose (*)

Table IV: Surface area and density of woody crops, including vineyards, olive groves, and orchards.

V. - Superficie e produzione delle singole coltivazioni - Densità delle coltivazioni legnose

Table V: Detailed data on surface area and production of individual crops, including density of woody crops.

VI. - Produzione dei cereali

Table VI: Production of cereals, showing yield per hectare and total production for various types of grain.

VII. - Produzione dei foraggi

Table VII: Production of forage, detailing the yield and total production of different forage types.

(*) Vedi « Avvertenze alle tavole »: pag. 1.

49. - PLACANICA

REGIONE AGRARIA DI COLLINA

ZONA AGRARIA XXIII

COLLINARE LITORANEA DI CAULONIA

Tav. III.

I. - Dati generali

Table I: General data. Columns include: 1. Dati geografici (Geographical data), 2. Popolazione (Census 1931-IX), 3. Popolazione agricola (Agricultural population), 4. Aziende agricole (Agricultural enterprises), 5. Bestiame (Livestock).

II. - Superficie per qualità di coltura

III. - Ripartizione superficie seminativi

IV. - Superficie e densità delle colture legnose (*)

Table II: Surface by quality of cultivation. Columns: QUALITÀ DI COLTURA, SUPERFICIE (ettari) - Qualità di coltura (semplici, con piante legnose, totale).

Table III: Distribution of sown surface. Columns: COLTIVAZIONI, SUPERFICIE INTEGRANTE, SUPERF. RIPETUTA COLTIVAZIONI INTERCALARI, totale.

Table IV: Surface and density of woody crops. Columns: COLTIVAZIONI, SUPERFICIE INTEGRANTE (pura, prevalente, totale), SUPERFICIE RIPETUTA (secondaria, promiscua, piante nelle tare e sparse).

V. - Superficie e produzione delle singole colture - Densità delle colture legnose

Table V: Surface and production of individual crops. Columns: QUALITÀ DI COLTURA, SUPERFICIE (ettari), PRODUZIONE (quintali), DENSITÀ DELLE COLTURE LEGNOSI.

VII. - Produzione dei foraggi

Table VII: Production of forage. Columns: COLTIVAZIONI, PROD. TOT. (media 1923-28, 1929), PROD. ACCESSORIA, PROD. TOT. (media 1923-28, 1929).

(*) Vedi « Avvertenze alle tavole »: pag. 1.

50. - RIACE

REGIONE AGRARIA DI COLLINA

ZONA AGRARIA XXIII

Tav. III.

I. - Dati generali

COLLINARE LITORANEA DI CAULÒNA

Table I: Dati generali. Columns include: 1. Dati geografici, 2. Popolazione (Censim. 21-IV-1931-IX), 3. Popolazione agricola (*), 4. Aziende agricole (*), 5. Bestiame (*).

II. - Superficie per qualità di coltura

III. - Ripartizione superficie seminativi

IV. - Superficie e densità delle colture legnose (*)

Table II: Superficie per qualità di coltura. Columns: QUALITÀ DI COLTURA, Qualità di coltura (semplici, con piante legnose), totale.

Table III: Ripartizione superficie seminativi. Columns: COLTIVAZIONI, SUPERFICIE INTEGRANTE, SUPERF. RIPETUTA COLTIVAZIONI INTERCALARI.

Table IV: Superficie e densità delle colture legnose (*). Columns: COLTIVAZIONI, SUPERFICIE INTEGRANTE (pura, prevalente, mista), SUPERFICIE RIPETUTA.

V. - Superficie e produzione delle singole coltivarioni - Densità delle coltivarioni legnose

Table V: Superficie e produzione delle singole coltivarioni - Densità delle coltivarioni legnose. Columns: N. elenco coltivarioni, QUALITÀ DI COLTURA, SUPERFICIE (integrante, ripetuta), PRODUZIONE (media per ettaro, totale in base al rendim. unit.).

VI. - Produzione dei cereali

VII. - Produzione dei foraggi

Table VI: Produzione dei cereali. Columns: COLTIVAZIONI, SUPERFICIE complessiva, PRODUZIONE (media per ettaro, totale in base al rendim. unit.).

Table VII: Produzione dei foraggi. Columns: COLTIVAZIONI, PROD. TOT. (media 1923-28, 1929), PROD. ACCESSORIA, PROD. TOT. (media 1923-28, 1929).

(*) Vedi « Avvertenze alle tavole »: pag. 1.

52. - SAN GIOVANNI DI GERACE

REGIONE AGRARIA DI COLLINA

ZONA AGRARIA XXIII

Tav. III.

I. - Dati generali

COLLINARE LITORANEA DI CAULÒNA

Table I: Dati generali. Columns include: 1. Dati geografici, 2. Popolazione (Censim. 21-IV-1931-IX), 3. Popolazione agricola (*), 4. Aziende agricole (*), 5. Bestiame (*).

II. - Superficie per qualità di coltura

III. - Ripartizione superficie seminativi

IV. - Superficie e densità delle colture legnose (*)

Table II: Superficie per qualità di coltura. Columns: QUALITÀ DI COLTURA, SUPERFICIE (ettari), Qualità di coltura (semplici, con piante legnose, totale).

Table III: Ripartizione superficie seminativi. Columns: COLTIVAZIONI, SUPERFICIE INTEGRANTE (ettari), nel seminativi, nelle colt. legn. spec., totale.

Table IV: Superficie e densità delle colture legnose (*). Columns: COLTIVAZIONI, SUPERFICIE INTEGRANTE (a coltura specializzata pura, prevalente, mista, secondaria), SUPERFICIE RIPETUTA (a coltura promiscua, piante rare e sparse).

V. - Superficie e produzione delle singole coltivarioni - Densità delle coltivarioni legnose

Table V: Superficie e produzione delle singole coltivarioni - Densità delle coltivarioni legnose. Columns: N. elenco coltivarioni (*), QUALITÀ DI COLTURA E COLTIVAZIONI, SUPERFICIE (ettari), PRODUZIONE (quintali), N. elenco coltivarioni (*).

VI. - Produzione dei cereali

VII. - Produzione dei foraggi

Table VI: Produzione dei cereali. Columns: COLTIVAZIONI, SUPERFICIE complessiva (ettari), PRODUZIONE (q.) (media per ettaro, totale in base al rendim. unit.).

Table VII: Produzione dei foraggi. Columns: COLTIVAZIONI, PROD. TOT. (media 1923-'28, 1929), PROD. ACCESSORIA, PROD. TOT. (media 1923-'28, 1929).

(* Vedi « Avvertenze alle tavole » pag. 1.

53. - STIGNANO

REGIONE AGRARIA DI COLLINA

ZONA AGRARIA XXIII

Tav. III

I. - Dati generali

COLLINARE LITORANEA DI CAULONIA

Table I: Dati generali. Columns include 1. Dati geografici, 2. Popolazione, 3. Popolazione agricola, 4. Aziende agricole, 5. Bestiame.

II. - Superficie per qualità di coltura

Table II: Superficie per qualità di coltura. Columns include Qualità di coltura, Superficie (ettari), and Totale.

III. - Ripartizione superficie seminativi

Table III: Ripartizione superficie seminativi. Columns include Coltivazioni, Superficie integrante, and Superficie ripetuta.

IV. - Superficie e densità delle colture legnose (*)

Table IV: Superficie e densità delle colture legnose. Columns include Coltivazioni, Superficie integrante, and Superficie ripetuta.

V. - Superficie e produzione delle singole coltivazioni - Densità delle coltivazioni legnose

Table V: Superficie e produzione delle singole coltivazioni. Large table with multiple columns for quality of cultivation, surface area, and production.

VI. - Produzione dei cereali

Table VI: Produzione dei cereali. Columns include Coltivazioni, Superficie complessiva, and Produzione (q.).

VII. - Produzione dei foraggi

Table VII: Produzione dei foraggi. Columns include Coltivazioni, Prod. Tot., and Produzione Accessoria.

(*) Vedi « Avvertenze alle tavole »: pag. 1.

54. - STILO

REGIONE AGRARIA DI COLLINA

ZONA AGRARIA XXIII

Tav. III.

I. - Dati generali

COLLINARE LITORANEA DI CAULÒNIA

Table I: Dati generali. Columns include 1. Dati geografici, 2. Popolazione, 3. Popolazione agricola, 4. Aziende agricole, 5. Bestiame. Rows include geographical data, population statistics, agricultural holdings, and livestock counts.

II. - Superficie per qualità di coltura

Table II: Superficie per qualità di coltura. Columns: QUALITÀ DI COLTURA, SUPERFICIE (ettari) with sub-columns for semprici, con piante legnose, and totale. Rows list various agricultural categories and their corresponding surface areas.

III. - Ripartizione superficie seminativi

Table III: Ripartizione superficie seminativi. Columns: COLTIVAZIONI, SUPERFICIE INTEGRANTE, SUPERF. RIPETUTA COLTIVAZIONI INTERCALARI. Rows show the distribution of sown areas across different cultivation types.

IV. - Superficie e densità delle colture legnose (*)

Table IV: Superficie e densità delle colture legnose. Columns: COLTIVAZIONI, SUPERFICIE INTEGRANTE, SUPERFICIE RIPETUTA. Rows detail woody crops like vines, olives, and citrus, including their surface area and density.

V. - Superficie e produzione delle singole coltivazioni - Densità delle coltivazioni legnose

Table V: Superficie e produzione delle singole coltivazioni. A large table with multiple columns for cultivation quality, surface area, and production (quintals) for various crops like cereals, legumes, and woody plants.

VI. - Produzione dei cereali

Table VI: Produzione dei cereali. Columns: COLTIVAZIONI, SUPERFICIE COMPLESSIVA, PRODUZIONE (q.). Rows show production data for wheat, rice, and other cereals.

VII. - Produzione dei foraggi.

Table VII: Produzione dei foraggi. Columns: COLTIVAZIONI, PROD. TOT., PROD. ACCESSORIA. Rows detail the production of various types of forage crops.

(*) Vedi « Avvertenze alle tavole »: pag. 1.

55. - AGNANA CALABRA

REGIONE AGRARIA DI COLLINA

ZONA AGRARIA XXIV

Tav. III.

L - Dati generali

COLLINARE LITORANEA DI GERACE

Table with 5 main columns: 1. Dati geografici, 2. Popolazione, 3. Popolazione agricola, 4. Aziende agricole, 5. Bestiame. Includes geographical coordinates, population statistics, agricultural holdings, and livestock counts.

II. - Superficie per qualità di coltura

III. - Ripartizione superficie seminativi

IV. - Superficie e densità delle colture legnose (*)

Table II: Surface by quality of cultivation. Columns: Qualità di coltura, Qualità di coltura (semplici, con piante legnose), totale.

Table III: Distribution of sown surface. Columns: Coltivazioni, Superficie integrante, Superficie ripetuta, etc.

Table IV: Surface and density of woody crops. Columns: Coltivazioni, Superficie integrante (pura, prevalente, mista), Superficie ripetuta.

V. - Superficie e produzione delle singole coltivazioni - Densità delle coltivazioni legnose

Table V: Surface and production of individual crops. Large table with multiple columns for crop types, surface area, and production data.

VI. - Produzione dei cereali

VII. - Produzione dei foraggi

Table VI: Production of cereals. Columns: Coltivazioni, Superficie complessiva, Produzione (media per ettaro, totale in base al rend. unit.).

Table VII: Production of forage. Columns: Coltivazioni, Prod. Tot., Produz. Accessoria, Prod. Tot.

(*) Vedi « Avvertenze alle tavole »: pag. 1.

Table I: Dati generali. Columns include 1. Dati geografici, 2. Popolazione, 3. Popolazione agricola, 4. Aziende agricole, 5. Bestiame. Rows include geographical data, population statistics, agricultural holdings, and livestock counts.

II. - Superficie per qualità di coltura

III. - Ripartizione superficie seminativi

IV. - Superficie e densità delle colture legnose (*)

Table II: Superficie per qualità di coltura. Columns: Qualità di coltura, Sempl. coltura, con piante legnose, Totale. Rows: 1. Seminativi, 2. Prati permanenti, etc.

Table III: Ripartizione superficie seminativi. Columns: Coltivazioni, Superficie integrante, Superficie ripetuta. Rows: 1. Cereali, 2. Coltiv. industriali, etc.

Table IV: Superficie e densità delle colture legnose. Columns: Coltivazioni, Superficie integrante, Superficie ripetuta. Rows: 1. Viti, 2. Olivi, 3. Agrumi, etc.

V. - Superficie e produzione delle singole coltivazioni - Densità delle coltivazioni legnose

Table V: Superficie e produzione delle singole coltivazioni. Columns: Qualità di coltura, Superficie, Produzione. Rows: 1. Frumento, 2. Segale, 3. Orzo, etc.

VI. - Produzione dei cereali

VII. - Produzione dei foraggi

Table VI: Produzione dei cereali. Columns: Coltivazioni, Superficie, Produzione. Rows: 1. Frumento, 2. Riso (risone), etc.

Table VII: Produzione dei foraggi. Columns: Coltivazioni, Prod. Tot., Produz. Accessoria. Rows: 1. Prati avvicendati, 2. Id. id. anno d'imp., etc.

(*) Vedi « Avvertenze alle tavole »: pag. 1.

57. - BENESTARE

REGIONE AGRARIA DI COLLINA

ZONA AGRARIA XXIV

Tav. III.

I. - Dati generali

COLLINARE LITORANEA DI GERACE

Table I: Dati generali. Includes geographical data, population statistics, agricultural holdings, and livestock inventory.

II. - Superficie per qualità di coltura

Table II: Superficie per qualità di coltura. Lists various crop types and their corresponding surface areas in hectares.

III. - Ripartizione superficie seminativi

Table III: Ripartizione superficie seminativi. Breaks down the area of sown crops by type and sub-type.

IV. - Superficie e densità delle colture legnose (*)

Table IV: Superficie e densità delle colture legnose. Details the area and density of woody crops like vineyards and orchards.

V. - Superficie e produzione delle singole coltivazioni - Densità delle coltivazioni legnose

Table V: Superficie e produzione delle singole coltivazioni. Comprehensive table showing production and density for individual crops.

Footnote for Table V: (1) Nell'oliveto. - (2) Nel frutteto. - (3) Nel vigneto ha. 3; nel frutteto ha. 2. - (4) Id. rispettivamente ha. 5 ed ha. 2; nell'oliveto ha. 14. - (5) Preval. ortaggi da frutti; per ha. 5 consoc. al granturco cinquantino; ha. 6 nelle colt. legn. specializz. - (6) Sulla. - (7) Ha. 39 nell'oliveto; ha. 13 nel frutteto. - (8) Specie diverse. - (9) Granturco da foraggio; irrigui. - (10) 0,5% uva passa, 3,0% da tavola, 5,0% per consumo diretto. - (11) 0,6% per salamoia, 0,4% essicata. - (12) 80,0% essicata. - (13) Sorbi. - (14) Ha. 32 sorbi; ha. 135 fichi d'India. - (15) Relativo ad ha. 32. - (16) Fichi d'India nelle tare. - (17) Produz. totali, rispettivamente nel sessennio 1923-28 e nell'anno 1929: Sorbe, q. 16 e q. 20; fichi d'India, q. 875 e q. 800. - (18) Altri prodotti da colture legnose, rispettivamente nel sessennio 1923-28 e nell'anno 1929: legna da ardere, q. 8.000 e q. 8.000; legname da lavoro, m³ 7 e m³ 7; ghiande, q. 2.161 e q. 2.313; strame per lettiera, q. 420 e q. 420. - (19) Strame per lettiera: 1923-28, q. 480; 1929, q. 480.

VI. - Produzione dei cereali

Table VI: Produzione dei cereali. Shows production data for wheat, rice, and other grains.

VII. - Produzione dei foraggi

Table VII: Produzione dei foraggi. Shows production data for various types of forage crops.

(*) Vedi « Avvertenze alle tavole »: pag. 1.

58. - BIANCO

REGIONE AGRARIA DI COLLINA

ZONA AGRARIA XXIV

Tav. III.

I. - Dati generali

COLLINARE LITORANEA DI GERACE

Table I: General data. Columns include: 1. Dati geografici (Geographical data), 2. Popolazione (Population), 3. Popolazione agricola (Agricultural population), 4. Aziende agricole (Agricultural enterprises), 5. Bestiame (Livestock).

II. - Superficie per qualità di coltura

III. - Ripartizione superficie seminativi

IV. - Superficie e densità delle colture legnose (*)

Table II: Surface by quality of cultivation. Columns: Qualità di coltura, Qualità di coltura (semplici, con piante legnose, totale), Totale.

Table III: Distribution of sown surface. Columns: Coltivazioni, Superficie integrante, Superficie ripetuta, Totale.

Table IV: Surface and density of woody crops. Columns: Coltivazioni, Superficie integrante (pura, prevalente, totale), Superficie ripetuta, Superficie complessiva.

V. - Superficie e produzione delle singole coltivazioni - Densità delle coltivazioni legnose

Table V: Surface and production of individual crops - Density of woody crops. Large table with multiple columns for cultivation types, surface, and production.

VI. - Produzione dei cereali

VII. - Produzione dei foraggi

Table VI: Production of cereals. Columns: Coltivazioni, Produzione (media per ettaro, totale in base al rend. unit.), Totale.

Table VII: Production of forage. Columns: Coltivazioni, Prod. Tot., Produz. Accessoria, Prod. Tot., Totale.

(*) Vedi « Avvertenze alle tavole »: pag. 1.

59. - BOVALINO

REGIONE AGRARIA DI COLLINA

ZONA AGRARIA XXIV

Tav. III.

I. - Dati generali

COLLINARE LITORANEA DI GERACE

Table I: General data. Columns include: 1. Dati geografici (Geographical data), 2. Popolazione (Population), 3. Popolazione agricola (Agricultural population), 4. Aziende agricole (Agricultural enterprises), 5. Bestiame (Livestock).

II. - Superficie per qualità di coltura

Table II: Surface by quality of cultivation. Columns: QUALITÀ DI COLTURA, SUPERFICIE (ettari) - Qualità di coltura (Quality of cultivation), semplici (simple), con piante legnose (with leguminous plants), totale (total).

III. - Ripartizione superficie seminativi

Table III: Distribution of sown surface. Columns: COLTIVAZIONI (Cultivations), SUPERFICIE INTORGANANTE (Intergrowing surface), COLTIVAZIONI INTERCALARI (Intercultural cultivations), SUPERF. RIPETUTA (Repetitive surface), COLTIVAZIONI INTERCALARI (Intercultural cultivations), totale (total).

IV. - Superficie e densità delle colture legnose (*)

Table IV: Surface and density of leguminous crops. Columns: COLTIVAZIONI (Cultivations), SUPERFICIE INTORGANANTE (Intergrowing surface), SUPERFICIE RIPETUTA (Repetitive surface), a coltura specializzata (specialized cultivation), a coltura promiscua (miscellaneous cultivation), piante nelle tare e sparse (plants in fallow and scattered).

V. - Superficie e produzione delle singole coltivazioni - Densità delle coltivazioni legnose

Table V: Surface and production of individual cultivations - Density of leguminous cultivations. Columns: QUALITÀ DI COLTURA (Quality of cultivation), SUPERFICIE (ettari) (Surface in hectares), PRODUZIONE (quintali) (Production in quintals), DENSITÀ (Density).

Footnote text: (*) Nell'oliveto. - (1) Id. ha. 29; nel frutteto. - (2) Id. ha. 2; nel vigneto ha. 7; nell'agrumeto ha. 3; nel gelseto ha. 2. - (3) 10,0% primaticce. - (4) Ha. 28 nell'oliveto, ha. 7 nel vigneto, ha. 6 nell'agrumeto; ha. 3 nel gelseto; ha. 1 nel frutteto. - (5) Ha. 7 nel vigneto; ha. 1 nel frutteto. - (6) Ha. 13 nell'oliveto; ha. 7 nel vigneto. - (7) Carciofoia. - (8) Preval. ortaggi da radici carnos; ha. 3 nel gelseto; ha. 1 nell'agrumeto. - (9) Gelsomini; nell'agrumeto. - (10) Sulla. - (11) Ha. 8 nell'oliveto; ha. 3 nell'agrumeto. - (12) Specie diverse. - (13) Granoturco da foraggio; irrigui. - (14) 10,0% uva passa, 10,0% da tavola, 6,0% per consumo diretto. - (15) 0,6% per salamoia; 0,4% essiccata. - (16) Bergamotti. - (17) Nelle tare. - (18) 85,0% essiccate. - (19) Ficodindieto. - (20) Ha. 274 sorbi; ha. 2 nespoli del Giappone; ha. 2 banane. - (21) Ha. 117 sorbi; ha. 46 fichi d'India. - (22) Relativo ad ha. 117. - (23) Fichi d'India; nelle tare. - (24) Produzz. totali, rispettiv. nel sessennio 1923-'28 e nell'anno 1929: sorbe, q. 44 e q. 48; nespole del Giappone, q. 2 e q. 3; banane, q. 1 e q. 1; fichi d'India, q. 472 e q. 480. - (25) Altri prodotti da colture legnose, rispettiv. nel sessennio 1923-'28, e nell'anno 1929: legna da ardere, q. 19.010 e q. 17.110; legname da lavoro, m. 12 e m. 12; ghiande, q. 1.560 e q. 1.206; strame per lettiera, q. 150 e q. 150.

VI. - Produzione dei cereali

Table VI: Production of cereals. Columns: COLTIVAZIONI (Cultivations), SUPERFICIE complessiva (total surface), PRODUZIONE (q.) (Production in quintals), media per ettaro (average per hectare), totale in base al rend. unit. (total based on unit yield).

VII. - Produzione dei foraggi

Table VII: Production of forage. Columns: COLTIVAZIONI (Cultivations), PROD. TOT. (total production), PROD. ACCESSORIA (accessory production), media (average), 1923-'28, 1929.

(*) Vedi « Avvertenze alle tavole » pag. 1.

60. - BRANCALEONE

REGIONE AGRARIA DI COLLINA

ZONA AGRARIA XXIV

Tav. III.

I. - Dati generali

COLLINARE LITORANEA DI GERACE

Table I: General data including geographical coordinates, population (present and resident), agricultural population, agricultural enterprises, and livestock statistics.

II. - Superficie per qualità di coltura

Table II: Surface area by quality of cultivation, showing simple and complex plantations.

III. - Ripartizione superficie seminativi

Table III: Distribution of sown surface area by crop type and category.

IV. - Superficie e densità delle colture legnose (*)

Table IV: Surface area and density of woody crops, including vineyards and orchards.

V. - Superficie e produzione delle singole coltivazioni - Densità delle coltivazioni legnose

Table V: Detailed data on surface area and production of individual crops, including cereals, legumes, and woody crops.

VI. - Produzione dei cereali

Table VI: Production of cereals, detailing yield and total production for various types.

VII. - Produzione dei foraggi

Table VII: Production of forage, including hay and other feed crops.

(*) Vedi « Avvertenze alle tavole »: pag. 1.

61. - BRUZZANO ZEFFIRÒ

REGIONE AGRARIA DI COLLINA

ZONA AGRARIA XXIV

Tav. III.

I. - Dati generali

COLLINARE LITORANEA DI GERACE

Table I: General data. Columns include: 1. Dati geografici (Geographical data), 2. Popolazione (Population), 3. Popolazione agricola (Agricultural population), 4. Aziende agricole (Agricultural enterprises), 5. Bestiame (Livestock).

II. - Superficie per qualità di coltura

Table II: Surface by quality of cultivation. Columns: QUALITÀ DI COLTURA, SUPERFICIE (ettari) - Qualità di coltura (Quality of cultivation), semple (simple), con piante legnose (with leguminous plants), totale (total).

III. - Ripartizione superficie seminativi

Table III: Distribution of sown surface. Columns: COLTIVAZIONI (Cultivations), SUPERFICIE INTEGRANTE (Integrating surface), SUPERF. RIPETUTA COLTIVAZIONI INTERCALARI (Repeating surface of intercalary cultivations), nel seminativi (in sown), nelle colt. legn. spec. (in leguminous special cultivations), totale (total).

IV. - Superficie e densità delle colture legnose (*)

Table IV: Surface and density of leguminous crops. Columns: COLTIVAZIONI (Cultivations), SUPERFICIE INTEGRANTE (Integrating surface), SUPERFICIE RIPETUTA (Repeating surface), a coltura specializzata (specialized cultivation), a coltura promiscua (miscellaneous cultivation), piante nelle tare e sparse (plants in fallow and scattered).

V. - Superficie e produzione delle singole coltivazioni - Densità delle coltivazioni legnose

Table V: Surface and production of individual cultivations - Density of leguminous cultivations. Columns: QUALITÀ DI COLTURA (Quality of cultivation), SUPERFICIE (ettari) (Surface in hectares), PRODUZIONE (quintali) (Production in quintals), N. elenco coltivaz. (Number of cultivations).

VI. - Produzione dei cereali

Table VI: Production of cereals. Columns: COLTIVAZIONI (Cultivations), SUPERFICIE complessiva (total surface), PRODUZIONE (q.) (Production in quintals), media per ettaro (average per hectare), totale in base al rendim. unit. (total based on unit yield).

VII. - Produzione dei foraggi

Table VII: Production of forage. Columns: COLTIVAZIONI (Cultivations), PROD. TOT. (total production), PROD. ACCESSORIA (accessory production), media (average), totale (total).

(*) Vedi « Avvertenze alle tavole »: pag. 1.

62. - FERRUZZANO

REGIONE AGRARIA DI COLLINA

ZONA AGRARIA XXIV

Tav. III.

I. - Dati generali

COLLINARE LITORANEA DI GERACE

Table I: General data including geographical coordinates, population statistics, agricultural population, farm types, and livestock counts.

II. - Superficie per qualità di coltura

III. - Ripartizione superficie seminativi

IV. - Superficie e densità delle colture legnose (*)

Table II: Surface area by quality of cultivation, showing categories like seminative, permanent, and forested areas.

Table III: Distribution of sown surface, detailing various crops like cereals, industrial crops, and permanent crops.

Table IV: Surface area and density of woody crops, including vineyards, olive groves, and other fruit trees.

V. - Superficie e produzione delle singole coltivazioni - Densità delle coltivazioni legnose

Table V: Detailed production and density data for individual crops, including cereals, legumes, and woody crops.

VI. - Produzione dei cereali

VII. - Produzione dei foraggi

Table VI: Production of cereals, showing yields for wheat, rice, and other grains.

Table VII: Production of forage, detailing yields for various types of hay and silage.

(*) Vedi « Avvertenze alle tavole »: pag. 1

63. - GERACE SUPERIORE

REGIONE AGRARIA DI COLLINA

ZONA AGRARIA XXIV

COLLINARE LITORANEA DI GERACE

Tav. III.

I. - Dati generali

Table I: General data including geographical features, population, agricultural population, farms, and livestock.

II. - Superficie per qualità di coltura

III. - Ripartizione superficie seminativi

IV. - Superficie e densità delle colture legnose (*)

Table II: Surface area by quality of cultivation.

Table III: Distribution of surface area for arable land.

Table IV: Surface area and density of woody crops.

V. - Superficie e produzione delle singole coltivazioni - Densità delle coltivazioni legnose

Table V: Surface area and production of individual crops, including density of woody crops.

VI. - Produzione dei cereali

VII. - Produzione dei foraggi

Table VI: Production of cereals.

Table VII: Production of forage.

(*) Vedi « Avvertenze alle tavole »: pag. 1.

64. - LOCRI (già Gerace Marina)

REGIONE AGRARIA DI COLLINA

ZONA AGRARIA XXIV

Tav. III.

I. - Dati generali

COLLINARE LITORANEA DI GERACE

Table I: Dati generali. Columns: 1. Dati geografici, 2. Popolazione, 3. Popolazione agricola, 4. Aziende agricole, 5. Bestiame.

II. - Superficie per qualità di coltura

III. - Ripartizione superficie seminativi

IV. - Superficie e densità delle colture legnose

Table II: Superficie per qualità di coltura. Columns: Qualità di coltura, Qualità di coltura (semplici, con piante legnose, totale).

Table III: Ripartizione superficie seminativi. Columns: Coltivazione, Superficie integrante, Superficie ripetuta, Totale.

Table IV: Superficie e densità delle colture legnose. Columns: Coltivazioni, Superficie integrante (pura, prevalente, mista, secondaria), Superficie ripetuta.

V. - Superficie e produzione delle singole coltivazioni - Densità delle coltivazioni legnose

Table V: Superficie e produzione delle singole coltivazioni. Columns: Qualità di coltura, Superficie (integrante, ripetuta), Produzione (media per ettaro, totale in base al rendim. unit.), Densità delle coltivazioni legnose.

VI. - Produzione dei cereali

VII. - Produzione dei foraggi

Table VI: Produzione dei cereali. Columns: Coltivazioni, Superficie complessiva, Produzione (media per ettaro, totale in base al rendim. unit.).

Table VII: Produzione dei foraggi. Columns: Coltivazioni, Prod. Tot. (1923-28, 1929), Prod. Accessoria, Prod. Tot. (1923-28, 1929).

(*) Vedi « Avvertenze alle tavole »: pag. 1.

65. - PALIZZI

REGIONE AGRARIA DI COLLINA

ZONA AGRARIA XXIV

Tav. III.

I. - Dati generali

COLLINARE LITORANEA DI GERAGE

Table I: General data. Columns include: 1. Dati geografici (Geographical data), 2. Popolazione (Population), 3. Popolazione agricola (Agricultural population), 4. Aziende agricole (Agricultural enterprises), 5. Bestiame (Livestock).

II. - Superficie per qualità di coltura

Table II: Surface area by quality of cultivation. Columns: QUALITÀ DI COLTURA, SUPERFICIE (ettari), Qualità di coltura (semplici, con piante legnose, totale).

III. - Ripartizione superficie seminativi

Table III: Distribution of sown surface. Columns: COLTIVAZIONI, SUPERFICIE INTEGRANTE, SUPERF. RIPETUTA COLTIVAZIONI INTERCALARI.

IV. - Superficie delle colture legnose (*)

Table IV: Surface of leguminous crops. Columns: COLTIVAZIONI, SUPERFICIE INTEGRANTE a coltura specializzata, SUPERFICIE RIPETUTA.

V. - Superficie e produzione delle singole coltivazioni - Densità delle coltivazioni legnose

Table V: Surface and production of individual crops - Density of leguminous crops. Large table with columns for QUALITÀ DI COLTURA, SUPERFICIE, PRODUZIONE, and DENSITÀ.

VI. - Produzione dei cereali

Table VI: Production of cereals. Columns: COLTIVAZIONI, SUPERFICIE complessiva, PRODUZIONE (media per ettaro, totale in base al rend. unit.).

VII. - Produzione dei foraggi

Table VII: Production of forage. Columns: COLTIVAZIONI, PROD. TOT., PROD. ACCESSORIA.

(*) Vedi « Avvertenze alle tavole »: pag. 1.

66. - PORTIGLIOLA

REGIONE AGRARIA DI COLLINA

ZONA AGRARIA XXIV

Tav. III.

I. - Dati generali

COLLINARE LITORANEA DI GERACE

Table I: Dati generali. Columns: 1. Dati geografici, 2. Popolazione (Censim. 21-IV-1931-IX), 3. Popolazione agricola (*), 4. Aziende agricole (*), 5. Bestiame (*).

II. - Superficie per qualità di coltura

III. - Ripartizione superficie seminativi

IV. - Superficie e densità delle colture legnose (*)

Table II: Superficie per qualità di coltura. Columns: QUALITÀ DI COLTURA, SUPERFICIE (ettari), Qualità di coltura (semplici, con piante legnose, totale).

Table III: Ripartizione superficie seminativi. Columns: COLTIVAZIONI, SUPERFICIE INTEGRANTE, SUPERF. RIPETUTA COLTIVAZIONI INTERCALARI.

Table IV: Superficie e densità delle colture legnose (*). Columns: COLTIVAZIONI, SUPERFICIE INTEGRANTE (pura, prevalente, totale, secondaria), SUPERFICIE RIPETUTA.

V. - Superficie e produzione delle singole coltivarioni - Densità delle coltivarioni legnose

Table V: Superficie e produzione delle singole coltivarioni - Densità delle coltivarioni legnose. Columns: N. elenco coltivarioni, QUALITÀ DI COLTURA, SUPERFICIE (ettari), PRODUZIONE (quintali), N. elenco coltivarioni.

VI. - Produzione dei cereali

VII. - Produzione dei foraggi

Table VI: Produzione dei cereali. Columns: COLTIVAZIONI, SUPERFICIE complessiva (ettari), PRODUZIONE (q.) media per ettaro, totale in base al rend. unit.

Table VII: Produzione dei foraggi. Columns: COLTIVAZIONI, PROD. TOT. (1923-28, 1929), PROD. ACCESSORIA, PROD. TOT. (1923-28, 1929).

(*) Vedi « Avvertenze alle tavole »: pag. 1.

67. - SANT'ILARIO DEL JONIO

REGIONE AGRARIA DI COLLINA

ZONA AGRARIA XXIV

Tav. III.

I. - Dati generali

COLLINARE LITORANEA DI GERACE

Table I: General data. Columns include: 1. Dati geografici (Geographical data), 2. Popolazione (Population), 3. Popolazione agricola (Agricultural population), 4. Aziende agricole (Agricultural enterprises), 5. Bestiame (Livestock).

II. - Superficie per qualità di coltura

III. - Ripartizione superficie seminativi

IV. - Superficie e densità delle colture legnose (*)

Table II: Surface by quality of cultivation. Columns: Qualità di coltura (Quality of cultivation), Superficie (ettari) (Surface in hectares).

Table III: Distribution of sown surface. Columns: Coltivazioni (Cultivations), Superficie (ettari) (Surface in hectares).

Table IV: Surface and density of woody crops. Columns: Coltivazioni (Cultivations), Superficie (ettari) (Surface in hectares), Densità (Density).

V. - Superficie e produzione delle singole coltivazioni - Densità delle coltivazioni legnose

Table V: Surface and production of individual cultivations - Density of woody cultivations. Large table with multiple columns for quality, surface, and production.

VI. - Produzione dei cereali

VII. - Produzione dei foraggi

Table VI: Production of cereals. Columns: Coltivazioni (Cultivations), Produzione (q.) (Production in quintals).

Table VII: Production of forage. Columns: Coltivazioni (Cultivations), Produzione (q.) (Production in quintals).

(*) Vedi « Avvertenze alle tavole »: pag. 1.

68. - SIDERNO

REGIONE AGRARIA DI COLLINA

ZONA AGRARIA XXIV

Tav. III.

I. - Dati generali

COLLINARE LITORANEA DI GERACE

Table I: Dati generali. Columns: 1. Dati geografici, 2. Popolazione, 3. Popolazione agricola, 4. Aziende agricole, 5. Bestiame.

II. - Superficie per qualità di coltura

Table II: Superficie per qualità di coltura. Columns: Qualità di coltura, Qualità di coltura (semplici, con piante legnose, totale).

III. - Ripartizione superficie seminativi

Table III: Ripartizione superficie seminativi. Columns: Coltivazioni, Superficie integrante, Superficie ripetuta.

IV. - Superficie e densità delle colture legnose (*)

Table IV: Superficie e densità delle colture legnose. Columns: Coltivazioni, Superficie integrante, Superficie ripetuta.

V. - Superficie e produzione delle singole coltivazioni - Densità delle coltivazioni legnose

Table V: Superficie e produzione delle singole coltivazioni. Columns: Qualità di coltura, Superficie, Produzione (quintali), Densità.

VI. - Produzione dei cereali

Table VI: Produzione dei cereali. Columns: Coltivazioni, Superficie complessiva, Produzione (q.).

VII. - Produzione dei foraggi

Table VII: Produzione dei foraggi. Columns: Coltivazioni, Produzione Totale, Produzione Accessori.

(*) Vedi « Avvertenze alle tavole »: pag. 1.

69. - STATI

REGIONE AGRARIA DI COLLINA

ZONA AGRARIA XXIV

Tav. III.

I. - Dati generali

COLLINARE LITORANEA DI GERACE

Table I: Dati generali. Columns: 1. Dati geografici, 2. Popolazione (Censim. 21-IV-1931-IX), 3. Popolazione agricola (*), 4. Aziende agricole (*), 5. Bestiame (*).

II. - Superficie per qualità di coltura

III. - Ripartizione superficie seminativi

IV. - Superficie e densità delle colture legnose (*)

Table II: Superficie per qualità di coltura. Columns: Qualità di coltura, Superficie (ettari) - Qualità di coltura (semplici, con piante legnose), Totale.

Table III: Ripartizione superficie seminativi. Columns: Coltivazioni, Superficie integrante (ettari), nel seminativi, nelle colt. legn. spec., Totale.

Table IV: Superficie e densità delle colture legnose (*). Columns: Coltivazioni, Superficie integrante (a coltura specializzata pura, prevalente, mista, secondaria), Superficie ripetuta (a coltura promiscua, piante nelle tare e sparse).

V. - Superficie e produzione delle singole coltivazioni - Densità delle coltivazioni legnose

Table V: Superficie e produzione delle singole coltivazioni - Densità delle coltivazioni legnose. Columns: N. elenco coltivaz. (*), Qualità di coltura, Superficie (ettari), Produzione (quintali), N. elenco coltivaz. (*).

VI. - Produzione dei cereali

VII. - Produzione dei foraggi

Table VI: Produzione dei cereali. Columns: Coltivazioni, Superficie complessiva (ettari), Produzione (q.) - media per ettaro, totale in base al rend. unit.

Table VII: Produzione dei foraggi. Columns: Coltivazioni, Prod. tot. (media 1923-'28, 1929), Prod. accessoria, Prod. tot. (media 1923-'28, 1929).

(*) Vedi « Avvertenze alle tavole »: pag. 1.

70. - BAGNARA CALABRA

REGIONE AGRARIA DI COLLINA

ZONA AGRARIA XXV COLLINARE

LITORANEA DI REGGIO DI CALABRIA

Tab. III.

L - Dati generali

Table with 5 main columns: 1. Dati geografici, 2. Popolazione, 3. Popolazione agricola, 4. Aziende agricole, 5. Bestiame. Includes geographical coordinates, population statistics, agricultural land details, and livestock counts.

II. - Superficie per qualità di coltura

III. - Ripartizione superficie seminativi

IV. - Superficie e densità delle colture legnose (*)

Table showing surface area by crop quality (QUALITÀ DI COLTURA) and total area (SUPERFICIE (ettari)).

Table showing the distribution of sown surface (COLTIVAZIONI) by crop type and total area.

Table showing surface area and density of woody crops (COLTIVAZIONI) categorized by type (e.g., vines, olives, citrus).

V. - Superficie e produzione delle singole colture - Densità delle colture legnose

Large table detailing surface area and production for various crops (COLTIVAZIONI), including cereals, legumes, and woody crops, with production data in quintals.

VI. - Produzione dei cereali

VII. - Produzione dei foraggi

Table showing the production of cereals (COLTIVAZIONI) by crop type and total production.

Table showing the production of forage (COLTIVAZIONI) by crop type and total production.

(*) Vedi « Avvertenze alle tavole »: pag. 1.

71. - BOVA

ZONA AGRARIA XXV COLLINARE

REGIONE AGRARIA DI COLLINA

LITORANEA DI REGGIO DI CALABRIA

Tav. III.

I. - Dati generali

Table I: General data including geographical data, population, agricultural holdings, and livestock statistics.

II. - Superficie per qualità di coltura

Table II: Surface area by quality of cultivation, categorized by crop type and total area.

III. - Ripartizione superficie seminativi

Table III: Distribution of sown surface area, detailing various agricultural crops and their respective areas.

IV. - Superficie e densità di colture legnose (*)

Table IV: Surface area and density of woody crops, including detailed breakdowns of different types of woody plants.

V. - Superficie e produzione delle singole coltivazioni - Densità delle coltivazioni legnose

Table V: Surface area and production of individual crops, including density data for woody crops and production statistics for various agricultural products.

VI. - Produzione dei cereali

Table VI: Production of cereals, detailing the yield and production of different types of grain crops.

VII. - Produzione dei foraggi

Table VII: Production of forage, detailing the yield and production of various types of feed crops.

(*) Vedi « Avvertenze alle tavole »: pag. 1.

72. - BOVA MARINA

REGIONE AGRARIA DI COLLINA

ZONA AGRARIA XXV COLLINARE

Tav. III.

I. - Dati generali

LITORANEA DI REGGIO DI CALABRIA

Table I: Dati generali. Includes geographical data, population (2.193-1931-IX), agricultural population (3.193-1931-IX), agricultural enterprises (4. Aziende agricole), and livestock (5. Bestiame).

II. - Superficie per qualità di coltura

III. - Ripartizione superficie seminativi

IV. - Superficie e densità delle colture legnose (*)

Table II: Superficie per qualità di coltura. Columns: Qualità di coltura, Qualità di coltura (semplice, con piante legnose, totale).

Table III: Ripartizione superficie seminativi. Columns: Coltivazioni, Superficie integrante, nel seminativi, nelle colt. legn. spec., totale.

Table IV: Superficie e densità delle colture legnose. Columns: Coltivazioni, Superficie integrante (pura, prevalente, mista, secondaria), Superficie ripetuta (a coltura promiscua, piante nelle tare e sparse).

V. - Superficie e produzione delle singole coltivazioni - Densità delle coltivazioni legnose

Table V: Superficie e produzione delle singole coltivazioni. Large table with columns for quality of cultivation, surface area, and production for various crops like cereals, legumes, and fruit trees.

VI. - Produzione dei cereali

VII. - Produzione dei foraggi

Table VI: Produzione dei cereali. Columns: Coltivazioni, Superficie complessiva, Produzione (media per ettaro, totale in base al rend. unit.).

Table VII: Produzione dei foraggi. Columns: Coltivazioni, Prod. Tot., Produz. Accessoria, Prod. Tot. (media 1923-28, 1929).

(*) Vedi « Avvertenze alle tavole »: pag. 1.

73. - CALANNA

REGIONE AGRARIA DI COLLINA

ZONA AGRARIA XXV COLLINARE

Tav. III.

I. - Dati generali.

LITORANEA DI REGGIO DI CALABRIA

Table I: General data. Columns include 1. Dati geografici, 2. Popolazione (Presente, Residente), 3. Popolazione (Prof. capo famiglia, Famiglie, Componenti), 4. Aziende agricole (Classi di ampiezza, Num., Superf. ha., Sistema di conduz.), 5. Bestiame (Bovini, Equini, Suini, Ovini, Caprini).

II. - Superficie per qualità di coltura

III. - Ripartizione superficie seminativi

IV. - Superficie e densità delle colture legnose (*)

Table II: Surface by quality of cultivation. Columns: Qualità di coltura, Sempl. (n. medio piante per ha.), con piante legnose, Totale.

Table III: Distribution of cultivated surface. Columns: Coltivazioni, Superficie integrante, Superf. ripetuta (nel seminativi, nelle colt. legn. spec., Totale).

Table IV: Surface and density of woody crops. Columns: Coltivazioni, Superficie integrante (pura, mista, prevalente, totale), Superficie ripetuta (a coltura promiscua, piante nelle tare e sparse).

V. - Superficie e produzione delle singole coltivazioni - Densità delle coltivazioni legnose

Table V: Surface and production of individual crops. Columns: Qualità di coltura, Superficie (integrante, ripetuta), Produzione (media per ettaro, totale in base al rendim. unit.), N. elenco coltivaz., Densità delle coltivazioni legnose.

VI. - Produzione dei cereali

VII. - Produzione dei foraggi

Table VI: Cereal production. Columns: Coltivazioni, Superficie complessiva, Produzione (media per ettaro, totale in base al rendim. unit.).

Table VII: Forage production. Columns: Coltivazioni, Prod. Tot. (1928-'28, 1929), Prod. Accessoria, Prod. Tot. (1928-'28, 1929).

(*) Vedi « Avvertenze alle tavole »: pag. 1.

74. - CONDOFURI

REGIONE AGRARIA DI COLLINA

ZONA AGRARIA XXV COLLINARE

Tav. III.

L - Dati generali

LITORANEA DI REGGIO DI CALABRIA

Table with 4 main sections: 1. Dati geografici, 2. Popolazione, 3. Popolazione agricola, 4. Aziende agricole, 5. Bestiame. Includes geographical coordinates, population statistics, agricultural holdings, and livestock counts.

II. - Superficie per qualità di coltura

III. - Ripartizione superficie seminativi

IV. - Superficie e densità delle colture legnose (*)

Table II: Surface by quality of cultivation. Columns: Qualità di coltura, Qualità di coltura (semplici, con piante legnose), totale.

Table III: Distribution of sown surface. Columns: Coltivazioni, Superficie integrante, Superficie ripetuta, totale.

Table IV: Surface and density of woody crops. Columns: Coltivazioni, Superficie integrante (pura, prevalente, totale), Superficie ripetuta (secondaria, promiscua, piante sparse).

V. - Superficie e produzione delle singole coltivazioni - Densità delle coltivazioni legnose

Table V: Surface and production of individual crops. Columns: Qualità di coltura, Superficie (integrante, ripetuta), Produzione (media per ettaro, totale in base al rendim. unit.), Qualità di coltura, Superficie (integrante, ripetuta), Produzione (media per ha., totale).

VI. - Produzione dei cereali

VII. - Produzione dei foraggi

Table VI: Production of cereals. Columns: Coltivazioni, Superficie complessiva, Produzione (media per ettaro, totale).

Table VII: Production of forage. Columns: Coltivazioni, Prod. Tot., Produzione accessoria, Prod. Tot.

(*) Vedi « Avvertenze alle tavole »: pag. 1.

75. - LAGANADI

REGIONE AGRARIA DI COLLINA

ZONA AGRARIA XXV COLLINARE

Tav. III.

I. - Dati generali

LITORANEA DI REGGIO DI CALABRIA

Table I: Dati generali. Includes geographical data, population statistics, agricultural holdings, and livestock inventory.

II. - Superficie per qualità di coltura

III. - Ripartizione superficie seminativi

IV. - Superficie e densità delle colture legnose (*)

Table II: Superficie per qualità di coltura. Lists various crop types and their corresponding surface areas in hectares.

Table III: Ripartizione superficie seminativi. Details the distribution of sown areas across different crop categories.

Table IV: Superficie e densità delle colture legnose. Provides data on the surface area and density of woody crops.

V. - Superficie e produzione delle singole coltivazioni - Densità delle coltivazioni legnose

Table V: Superficie e produzione delle singole coltivazioni. A large table detailing the production and density of individual crops, including cereals and woody plants.

VI. - Produzione dei cereali

VII. - Produzione dei foraggi

Table VI: Produzione dei cereali. Focuses on the production of cereals, showing yield per hectare and total production.

Table VII: Produzione dei foraggi. Details the production of forage crops, including hay and other feedstuffs.

(*) Vedi « Avvertenze alle tavole »: pag. 1.

76. - MELICUCCÀ

REGIONE AGRARIA DI COLLINA

ZONA AGRARIA XXV COLLINARE

Tav. III.

I. - Dati generali

LITORANEA DI REGGIO DI CALABRIA

Table I: Dati generali. Columns: 1. Dati geografici, 2. Popolazione (Censim. 21-IV-1931-IX), 3. Popolazione agricola (*), 4. Aziende agricole (*), 5. Bestiame (*).

II. - Superficie per qualità di coltura

III. - Ripartizione superficie seminativi

IV. - Superficie e densità delle colture legnose (*)

Table II: Superficie per qualità di coltura. Columns: Qualità di coltura, Qualità di coltura (semplici, con piante legnose), totale.

Table III: Ripartizione superficie seminativi. Columns: Coltivazioni, Superficie (integrante, nel seminativi, nelle colt. legn. spec., totale).

Table IV: Superficie e densità delle colture legnose (*). Columns: Coltivazioni, Superficie (integrante, a coltura specializzata, a coltura promiscua), Densità (piante per ha.).

V. - Superficie e produzione delle singole coltivazioni - Densità delle coltivazioni legnose

Table V: Superficie e produzione delle singole coltivazioni - Densità delle coltivazioni legnose. Columns: Qualità di coltura, Superficie (integrante, ripetuta), Produzione (media per ettaro, totale in base al rendim. unit.), Qualità di coltura, Superficie (integrante, ripetuta), Produzione (media per ha. sulla superf. integ., totale).

VI. - Produzione dei cereali

VII. - Produzione dei foraggi

Table VI: Produzione dei cereali. Columns: Coltivazioni, Superficie complessiva (ettari), Produzione (q.) (media per ettaro, totale in base al rend. unit.).

Table VII: Produzione dei foraggi. Columns: Coltivazioni, Prod. Tot. (1923-28, 1929), Prod. Accessoria, Prod. Tot. (1923-28, 1929).

(*) Vedi « Avvertenze alle tavole »: pag. 1

77. - MELITO DI PORTO SALVO

REGIONE AGRARIA DI COLLINA

ZONA AGRARIA XXV COLLINARE

Tav. III.

I. - Dati generali

LITORANEA DI REGGIO DI CALABRIA

Table I: General data including geographical coordinates, population (total and agricultural), agricultural holdings, and livestock statistics.

II. - Superficie per qualità di coltura

III. - Ripartizione superficie seminativi

IV. - Superficie e densità delle colture legnose (*)

Table II: Surface area by crop quality, showing categories like seminativi, prati permanenti, etc.

Table III: Distribution of sown surface, detailing various agricultural crops and their respective areas.

Table IV: Surface area and density of woody crops, including vineyards, olive groves, and other fruit-bearing trees.

V. - Superficie e produzione delle singole coltivazioni - Densità delle coltivazioni legnose

Table V: Detailed production and density data for individual crops, including cereals, legumes, and woody crops.

VI. - Produzione dei cereali

VII. - Produzione dei foraggi

Table VI: Production of cereals, showing yields for wheat, rice, and other grains.

Table VII: Production of forage, detailing yields for various types of feed crops.

(*) Vedi « Avvertenze alle tavole »: pag. 1.

78. - MONTEBELLO JONICO

REGIONE AGRARIA DI COLLINA

ZONA AGRARIA XXV COLLINARE

Tav. III.

I. - Dati generali

LITORANEA DI REGGIO DI CALABRIA

Table I: General data including geographical data, population, agricultural population, farms, and livestock.

II. - Superficie per qualità di coltura

Table II: Surface area by quality of cultivation, showing simple and total areas for various crop types.

III. - Ripartizione superficie seminativi

Table III: Distribution of sown surface area, categorized by cultivation type and total area.

IV. - Superficie e densità delle colture legnose (*)

Table IV: Surface area and density of woody crops, including pure, prevalent, and secondary areas.

V. - Superficie e produzione delle singole coltivazioni. - Densità delle coltivazioni legnose

Table V: Surface area and production of individual crops, including density of woody crops, with detailed data for various crop types.

VI. - Produzione dei cereali

Table VI: Production of cereals, showing average and total production per hectare for different crop types.

VII. - Produzione dei foraggi

Table VII: Production of forage, including production of hay and other forage types.

(*) Vedi « Avvertenze alle tavole »: pag. 1.

79. - MOTTA SAN GIOVANNI

REGIONE AGRARIA DI COLLINA

ZONA AGRARIA XXV COLLINARE

Tav. III.

I. - Dati generali

LITORANEA DI REGGIO DI CALABRIA

Table with 5 main columns: 1. Dati geografici, 2. Popolazione, 3. Popolazione agricola, 4. Aziende agricole, 5. Bestiame. Includes geographical coordinates, population statistics, agricultural workforce, farm types, and livestock counts.

II. - Superficie per qualità di coltura

III. - Ripartizione superficie seminativi

IV. - Superficie e densità delle colture legnose (*)

Table showing surface area by crop quality (e.g., Seminativi, Prati permanenti, Pascoli permanenti) in ettari.

Table showing the distribution of surface area among agricultural crops (Cereali, Coltiv. industriali, Altre coltivazioni, Foraggiere, etc.) in ettari.

Table showing surface area and density of woody crops (Viti, Olivi, Agrumi, etc.) in ettari, including pure and mixed cultivation data.

V. - Superficie e produzione delle singole coltivazioni - Densità delle coltivazioni legnose

Large table detailing the surface area and production of individual crops (wheat, corn, etc.) and woody crops, including yield per hectare and total production figures.

VII. - Produzione dei foraggi

Table showing the production of cereals (Frumento, Riso) in quintals, broken down by crop type and yield.

Table showing the production of forage (Prati avvicendati, Id. anno d'imp., etc.) in quintals, including accessorial production.

(* Vedi « Avvertenze alle tavole »: pag. 1.

80. - PALMI

REGIONE AGRARIA DI COLLINA

ZONA AGRARIA XXV COLLINARE

Tav. III.

I. - Dati generali

LITORANEA DI REGGIO DI CALABRIA

Table I: General data. Columns include: 1. Dati geografici (Geographical data), 2. Popolazione (Population), 3. Popolazione agricola (Agricultural population), 4. Aziende agricole (Agricultural enterprises), 5. Bestiame (Livestock).

II. - Superficie per qualità di coltura

III. - Ripartizione superficie seminativi

IV. - Superficie e densità delle colture legnose (*)

Table II: Surface by quality of cultivation. Columns: Qualità di coltura, Qualità di coltura (semplici, con piante legnose, totale), Superficie (ettari).

Table III: Distribution of sown surface. Columns: Coltivazioni, Superficie integrante, Superficie ripetuta, Totale.

Table IV: Surface and density of woody crops. Columns: Coltivazioni, Superficie integrante (pura, prevalente, totale), Superficie ripetuta (a coltura promiscua, piante nelle tare e sparse).

V. - Superficie e produzione delle singole coltivazioni - Densità delle coltivazioni legnose

Table V: Surface and production of individual crops - Density of woody crops. Columns: N. elenco coltivaz., Qualità di coltura, Superficie (integrante, ripetuta), Produzione (media per ettaro, totale in base al rendim. unit.), N. elenco coltivaz., Qualità di coltura, Superficie (integrante, ripetuta), Produzione (media per ha., totale).

VI. - Produzione dei cereali

VII. - Produzione dei foraggi

Table VI: Production of cereals. Columns: Coltivazioni, Superficie complessiva, Produzione (media per ettaro, totale in base al rendim. unit.).

Table VII: Production of forage. Columns: Coltivazioni, Prod. Tot. (1923-28, 1929), Produz. Accessoria, Prod. Tot. (1923-28, 1929).

(*) Vedi « Avvertenze alle tavole »: pag. 1.

81. - REGGIO DI CALABRIA

REGIONE AGRARIA DI COLLINA

ZONA AGRARIA XXV COLLINARE

Tav. III.

I. - Dati generali

LITORANEA DI REGGIO DI CALABRIA

Table I: Dati generali. Includes geographical data, population statistics, agricultural population, farm characteristics, and livestock counts.

II. - Superficie per qualità di coltura

III. - Ripartizione superficie seminativi

IV. - Superficie e densità delle colture legnose (*)

Table II: Superficie per qualità di coltura. Lists various crop types and their corresponding surface areas in hectares.

Table III: Ripartizione superficie seminativi. Breaks down the surface area of sown crops into specific categories like cereals and legumes.

Table IV: Superficie e densità delle colture legnose. Details the surface area and density of woody crops, including vineyards and orchards.

V. - Superficie e produzione delle singole coltivazioni - Densità delle coltivazioni legnose

Table V: Superficie e produzione delle singole coltivazioni. A large table providing detailed data on crop production, including yield per hectare and total production for various agricultural products.

VI. - Produzione dei cereali

VII. - Produzione dei foraggi

Table VI: Produzione dei cereali. Focuses on the production of cereals, detailing yields for wheat, rice, and other grain crops.

Table VII: Produzione dei foraggi. Details the production of forage crops, including hay and silage, used for livestock feed.

(*) Vedi « Avvertenze alle tavole »: pag. 1.

Table I: Dati generali. Includes sections for 1. Dati geografici, 2. Popolazione, 3. Popolazione agricola, 4. Aziende agricole, and 5. Bestiame.

II. - Superficie per qualità di coltura

III. - Ripartizione superficie seminativi

IV. - Superficie e densità delle colture legnose (*)

Table II: Superficie per qualità di coltura. Columns for Qualità di coltura, Qualità di coltura (semplici, con piante legnose, totale), and Superficie (ettari).

Table III: Ripartizione superficie seminativi. Columns for Coltivazioni, Superficie integrante, Superficie ripetuta, and Totale.

Table IV: Superficie e densità delle colture legnose. Columns for Coltivazioni, Superficie integrante (pura, prevalente, mista), Superficie ripetuta, and Densità.

V. - Superficie e produzione delle singole coltivazioni - Densità delle coltivazioni legnose

Table V: Superficie e produzione delle singole coltivazioni. Large table with columns for Qualità di coltura, Superficie (integrante, ripetuta), Produzione (media per ettaro, totale in base al rendim. unit.), and Densità.

VI. - Produzione dei cereali

VII. - Produzione dei foraggi

Table VI: Produzione dei cereali. Columns for Coltivazioni, Superficie complessiva, and Produzione (media per ettaro, totale in base al rendim. unit.).

Table VII: Produzione dei foraggi. Columns for Coltivazioni, Prod. Tot. (1923-28, 1929), and Prod. Accessoria.

(*) Vedi « Avvertenze alle tavole »: pag. 1.

83. - SAN PROCOPIO

REGIONE AGRARIA DI COLLINA

ZONA AGRARIA XXV COLLINARE

Tav. III.

I. - Dati generali

LITORANEA DI REGGIO DI CALABRIA

Table I: General data. Columns include: 1. Dati geografici (Geographical data), 2. Popolazione (Population), 3. Popolazione agricola (Agricultural population), 4. Aziende agricole (Agricultural enterprises), 5. Bestiame (Livestock).

II. - Superficie per qualità di coltura

III. - Ripartizione superficie seminativi

IV. - Superficie e densità delle colture legnose (*)

Table II: Surface by quality of cultivation. Columns: QUALITÀ DI COLTURA, SUPERFICIE (ettari), Qualità di coltura (semplici, con piante legnose, totale).

Table III: Distribution of sown surface. Columns: COLTIVAZIONI, SUPERFICIE INTEGRANTE, nel seminativi, nelle colt. legn. spec., totale.

Table IV: Surface and density of woody crops. Columns: COLTIVAZIONI, SUPERFICIE INTEGRANTE (pura, prevalente, totale), SUPERFICIE RIPETUTA (mista, secondaria, a coltura promiscua, piante nelle tare e sparse).

V. - Superficie e produzione delle singole coltivazioni - Densità delle coltivazioni legnose

Table V: Surface and production of individual crops - Density of woody crops. Large table with multiple columns for crop types, surface area, and production.

VI. - Produzione dei cereali

VII. - Produzione dei foraggi

Table VI: Production of cereals. Columns: COLTIVAZIONI, PRODUZIONE (q.), media per ettaro, totale in base al rend. unit.

Table VII: Production of forage. Columns: COLTIVAZIONI, PROD. TOT., PROD. ACCESSORIA.

(*) Vedi « Avvertenze alle tavole »: pag. 1.

84. - SAN ROBERTO

REGIONE AGRARIA DI COLLINA

ZONA AGRARIA XXV COLLINARE

Tav. III.

I. - Dati generali

LITORANEA DI REGGIO DI CALABRIA

Table I: General data including geographical data, population, agricultural population, agricultural enterprises, and livestock.

II. - Superficie per qualità di coltura

III. - Ripartizione superficie seminativi

IV. - Superficie e densità delle colture legnose (*)

Table II: Surface area by quality of cultivation.

Table III: Distribution of sown surface.

Table IV: Surface area and density of woody crops.

V. - Superficie e produzione delle singole coltivazioni - Densità delle coltivazioni legnose

Table V: Surface area and production of individual crops - Density of woody crops.

VI. - Produzione dei cereali

VII. - Produzione dei foraggi

Table VI: Production of cereals.

Table VII: Production of forage.

(*) Vedi « Avvertenze alle tavole »: pag. 1.

Table I: Dati generali. Includes geographical data, population (total and agricultural), agricultural holdings (by size and type), and livestock inventory (cattle, horses, sheep, goats, etc.).

II. - Superficie per qualità di coltura

Table II: Superficie per qualità di coltura. Shows area in hectares for various crop types: seminativi, permanenti, pascoli, etc.

III. - Ripartizione superficie seminativa

Table III: Ripartizione superficie seminativa. Breaks down sown area by crop type: cereals, industrial crops, forage, etc.

IV. - Superficie e densità delle colture legnose (*)

Table IV: Superficie e densità delle colture legnose. Details area and density for woody crops like vineyards, olive groves, citrus, etc.

V. - Superficie e produzione delle singole coltivazioni - Densità delle coltivazioni legnose

Table V: Superficie e produzione delle singole coltivazioni. Comprehensive table showing area and production for individual crops, including cereals, vegetables, fruits, and woody crops.

VI. - Produzione dei cereali

Table VI: Produzione dei cereali. Focuses on the production of wheat, rice, and other grains, including yield and total production.

VII. - Produzione dei foraggi

Table VII: Produzione dei foraggi. Details the production of forage crops like hay and silage, including area and total yield.

(*) Vedi « Avvertenze alle tavole »: pag. 1.

86. - SCILLA

REGIONE AGRARIA DI COLLINA

ZONA AGRARIA XXV COLLINARE

Tav. III.

I. - Dati generali

LITORANEA DI REGGIO DI CALABRIA

Table I: General data. Columns include: 1. Dati geografici (Geographical data), 2. Popolazione (Population), 3. Popolazione agricola (Agricultural population), 4. Aziende agricole (Agricultural enterprises), 5. Bestiame (Livestock).

II. - Superficie per qualità di coltura

III. - Ripartizione superficie seminativi

IV. - Superficie e densità delle colture legnose (*)

Table II: Surface by quality of cultivation. Columns: Qualità di coltura (Quality of cultivation), Superficie (ettari) (Surface in hectares), Qualità di coltura (Quality of cultivation), Totale (Total).

Table III: Distribution of cultivated surface. Columns: Coltivazioni (Cultivations), Superficie integrante (Integrating surface), Superficie ripetuta (Repeating surface), Totale (Total).

Table IV: Surface and density of woody crops. Columns: Coltivazioni (Cultivations), Superficie integrante (Integrating surface), Superficie ripetuta (Repeating surface), Densità (Density).

V. - Superficie e produzione delle singole coltivazioni - Densità delle coltivazioni legnose

Table V: Surface and production of individual cultivations - Density of woody cultivations. Large table with multiple columns for quality of cultivation, surface, and production.

VI. - Produzione dei cereali

VII. - Produzione dei foraggi

Table VI: Production of cereals. Columns: Coltivazioni (Cultivations), Superficie complessiva (Total surface), Produzione (Production).

Table VII: Production of forage. Columns: Coltivazioni (Cultivations), Prod. Tot. (Total production), Prod. Accessoria (Accessory production).

87. - SEMINARA

REGIONE AGRARIA DI COLLINA

ZONA AGRARIA XXV COLLINARE

Tav. III.

I. - Dati generali

LITORANEA DI REGGIO DI CALABRIA

Table I: Dati generali. Columns: 1. Dati geografici, 2. Popolazione, 3. Popolazione agricola, 4. Aziende agricole, 5. Bestiame.

II. - Superficie per qualità di coltura

Table II: Superficie per qualità di coltura. Columns: Qualità di coltura, Qualità di coltura (semplici, con piante legnose, totale).

III. - Ripartizione superficie seminativi

Table III: Ripartizione superficie seminativi. Columns: Coltivazioni, Superficie integrante, Superficie ripetuta intercalari.

IV. - Superficie e densità delle colture legnose (*)

Table IV: Superficie e densità delle colture legnose. Columns: Coltivazioni, Superficie integrante (pura, mista), Superficie ripetuta.

V. - Superficie e produzione delle singole coltivazioni - Densità delle coltivazioni legnose

Table V: Superficie e produzione delle singole coltivazioni. Columns: Qualità di coltura, Superficie, Produzione (quintali), Densità.

VI. - Produzione dei cereali

Table VI: Produzione dei cereali. Columns: Coltivazioni, Superficie complessiva, Produzione (q.).

VII. - Produzione dei foraggi

Table VII: Produzione dei foraggi. Columns: Coltivazioni, Produzione Totale, Produzione Accessoria.

(*) Vedi « Avvertenze alle tavole »: pag. 1.

CATASTO AGRARIO DELLA PROVINCIA DI REGGIO DI CALABRIA
(FASCICOLO N. 80)

ERRATA - CORRIGE

P g l	Quadro	Riga	Colonna	Errata	Corrige
VI	Prospetto n. 3 (Reg. di Montagna)	» 3.001 » 5.000	6	.288	1.288
X	nota (4)	14ª riga	—	allevate 4.387 once di seme	allevate 4.378 once di seme
3	—	Zona agraria XXIV - Totale	21	36.460	36.469
4	—	79. Motta San Giovanni	16	7,	7,9
5	—	57. Benestare	8	3,	3,7
6	—	82. San Lorenzo	14	1,3	1,8
7	IV	4. Gelsi	9	11.140	11.401
8	V	17. Patate	10	(²) 220.597	(¹⁵) 220.597
9	V	66. Fichi	9	94,6	95,4
10	V	13. Fave da seme	8	8,9	8,2
11	V	32. Cavolfiori	6-7	100% - 03,3	100,0 - 103,3
12	V	36. Altri ortaggi	6	23,0	28,6
13	V	57. Peri a)	6	1.226	1.266
14	IV	5. Fruttiferi	2	(²) 528	(¹³) 523
15	IV	5. Fruttiferi	3	(⁷) 12	(⁷) 127
16	V	—	—	VI. Superficie e produzione delle singole coltivazioni	V. Superficie e produzione delle singole coltivazioni
17	V	35. Poponi e cocomeri	7	203,3	202,3
18	V	47. Pascoli permanenti	5	3.519	3,0
19	VI	4. Cereali minori: Totale	5	.686	4.686
20	V	67. Carrubi	12	2.854	2.584
21	V	54. Altri agrumi	11	321.620	321.660
22	V	5. Avena	3	10	16
23	V	44. Erbai: annuali; intercalari	8	23,4	32,4
24	V	49. Viti b)	4	600	6.000
25	V	50. Olivi	11	(¹⁵) 7.368	(¹⁴) 7.368
26	V	73. Boschi	11	(⁵)	(¹¹)
27	IV	5. Fruttiferi	10	(⁴) 41	(⁵) 41
28	V	50. Olivi	12	(⁹) 15.979	(⁸) 10.979
29	VII	7. Pascoli permanenti	2	5.640	2.640
30	V	19. Fagioli	4	3	(¹) 3
31	V	66. Fichi	11	(⁹) 455	(⁹) 455
32	V	56. Meli a) - b)	6	14 - 4	144 - 4
33	VI	1. Frumento: b) id. con p. legn.	3	3,0	3,9
34	VI	1. Frumento: Totale	5	41	491
35	VII	Per ettaro della superficie agraria e forestale	3	1,7	1,4
36	V	19. Fagioli	10	84	48
37	IV	1. Viti	3	(⁴) 9.000	(¹) 9.000
38	V	42. Prati avvicendati	2	Prati avvicendati	Prati avvicendati (⁴)
39	V	45. Prati permanenti	2	Prati permanenti (⁴)	Prati permanenti
40	VI	4. Cereali minori: Totale	6	8.100	3.100
41	V	22. Lentichie	4	—	(³) 6
42	V	23. Lupini	4	(²) 6	(²) 2
43	V	24. Piselli	4	(²) 2	—
44	V-note	nota (⁴)	—	Begamotteto; ha. 10 di nuovo impianto,	Begamotteto; ha. 1 di nuovo impianto,
45	I-1	long.	—	+ 3° 36'	+ 4° 36'
46	V-note	nota (⁴)	—	Ha. 3 nell'oliveto	Ha. 37 nell'oliveto
47	IV	5. Fruttiferi	7	22	222
48	V	44. Erbai: annuali; intercalari	2	—	—
49	V	22. Lentichie	4	—	—
50	V	23. Lupini	4	331	31
51	IV	1. Viti	5	(¹) 6.577	(¹) 6.557
52	IV	4. Gelsi	10	(⁵) 18	(⁴) 18
53	V	49. Viti	12	(⁴) 2.412	(⁴) 2.412
54	IV	3. Agrumi	4	226	266
55	V	50. Olivi	12	(¹⁴) 9.997	(¹⁴) 9.977
56	V	57. Peri b)	7	30	20
57	VII	e) nei boschi e sotto altre colture legnose	5	1.816	1.866
58	III	1. Cereali	5	11	16
59	IV	1. Viti	5	(¹) 8.932	(¹) 8.922
60	I-5	Vitelli e vitelle sotto l'anno	—	—	8
61	VII	E) strami (foglie secche, sottobosco, ecc.)	5-6	110-110	210 - 210
62	I-5	Ovini	—	53	538
63	V	64. Noci	12	394	216
64	V	66. Fichi	12	(¹¹) 216	(¹¹) 394
65	V-note	nota (⁴)	—	q. 20 nel sessennio e q. 223 nel 199.	q. 207 nel sessennio e q. 223 nel 1929
66	V-note	nota (¹⁵)	—	q. 8 nel sessennio	q. 82 nel sessennio
67	V	68. Altri fruttiferi a)	6	(¹) 40	(¹⁹) 40
68	V	59. Peschi b)	7	1	6
69	V-note	nota (¹⁵)	—	per salamoia,	0,6 % per salamoia,
70	V-note	nota (⁴)	—	0,2 % uva passa,	2,0 % uva passa,
71	VI	4. Cereali minori: Totale	4	3,2	8,2
72	I-3	Per km² di superficie (territoriale)	—	1 1	101
73	IV	5. Fruttiferi	2	(¹) 1	(⁵) 1
74	V	66. Fichi b)	7	1	10
75	V	Coltivazioni legnose: Totale	12	(¹¹)	(¹⁹)
76	V	66. Fichi	12	(⁷) 71	(⁷) 710
77	V	17. Patate	5	78,8	10,8
78	VII	B) paglia dei cereali	3	3.562	2.562
79	V	44. Erbai: annuali; intercalari	9	29	23
80	V	48. Nelle tare, riposi, incolti, ecc.	6	2,0	2,5
81	V	49. Viti	9	3,00	30,0
82	V	55. Gelsi b)	3	120	140
83	V	Coltivazioni legnose: Tare	5	13	53
84	II	Superficie agraria e forestale	4	7.913	1.913
85	IV	2. Olivi	6	215	515
86	V	53. Limoni	11	40	90
87	V-note	nota (⁷)	—	1,0 % per salamoia	0,6 % per salamoia
88	IV	5. Fruttiferi	11	(¹⁵) 22	(¹⁵) 26
89	V	39. Fiori (e foglie da profum.	7	15,5	15,0
90	V	42. Prati avvicendati	6	22,0	22,2
91	V	67. Carrubi	11	242	243
92	V	17. Patate	8	44,4	47,4
93	V	45. Prati permanenti	2	Prati permanenti (⁴)	Prati permanenti
94	I-5	Ovini	—	1.353	1.190
95	VI	1. Frumento: a) nei semin. sempl.	6	28.772	2.772
96	I-5	Ovini	—	1.190	1.353
97	I-2	Residente: Per km² di superf. (territoriale)	—	370	379
98	V	20. Ceci	2	Ceci (⁴)	Ceci
99	V	66. Fichi a)	6	2 0	280
100	IV	8. Vivai, canneti, ecc.	6	9	8
101	V	24. Piselli	9	—	10
102	V	55. Gelsi	9-10	30,6 - 30,9	30,0 - 30,6
103	V	57. Peri a) - b)	6	—	171 - 9
104	V-note	nota (¹¹)	—	9,4 % essiccata.	0,4 % essiccata.
105	V-note	nota (¹⁵)	—	Ha. 5 5 nespoli del Giappone; ha. 416 sorbi.	Ha. 525 nespoli del Giappone; ha. 426 sorbi.
106	I-2	Delle case sparse	—	5.597	2.597
107	VII	d) negli incolti produttivi	6	610	600
108	I-1	long.	—	-3° 18'	+3° 18'
109	V	48. Nelle tare, riposi, incolti, ecc.	10	2.	2.372
110	I-1	long.	—	+3° 14'	-3° 14'
111	I-4	4. » 3,01 « 5 »	superf. ha.	391	681
112	V	34. Pomodori	6	390,0'	390,9
113	II	6 Boschi (compresi i castagneti da frutto)	3	608	698
114	I-2	Residente: Per km² di superf. (agr. e forest.	—	1 0	190
115	VII	d) negli incolti produttivi	6	24	34
116	VII	B) paglia dei cereali	6	561	586