istat

ISTITUTO NAZIONALE
DI STATISTICA

CARATTERISTICHE STRUTTURALI

DELLE AZIENDE AGRICOLE

FASCICOLI REGIONALI

L A Z I O

4° CENSIMENTO
GENERALE DELL'AGRICOLTURA
21 OTTOBRE 1990 ~ 22 FEBBRAIO 1991

II. 91. A

4404

istat
ISTITUTO NAZIONALE
DI STATISTICA

CARATTERISTICHE STRUTTURALI

DELLE AZIENDE AGRICOLE

FASCICOLI REGIONALI

L A Z I O

4° CENSIMENTO
GENERALE DELL'AGRICOLTURA
21 OTTOBRE 1990 ~ 22 FEBBRAIO 1991

II 94 A

Inventario N° 130339
Data 27-4-93

L'Istat autorizza la riproduzione parziale o totale del contenuto
del presente volume con la citazione della fonte.

abete grafica s.p.a. - Roma - contratto n. 127 del 22-10-1991 - copie 2.500.

INDICE

pagina

PRESENTAZIONE 11

INTRODUZIONE

1 - Cenni storici 13
2 - Basi giuridiche 13
3 - Indagine pilota 14
4 - Struttura organizzativa 14
5 - Istruzione del personale addetto alle operazioni censuarie 15
6 - Unità di rilevazione 16
7 - Campo di osservazione 16
8 - Elenco delle aziende agricole 16
9 - Raccolta dei dati 17
10 - Epoca di riferimento dei dati 17
11 - Registrazione controllata 17
12 - Trattamento informatico dei dati 18
13 - Piano di diffusione dei risultati 19

AVVERTENZE 21

TAVOLE ILLUSTRATE 23

TAVOLE STATISTICHE

CAPITOLO 1 - CONFRONTI TEMPORALI

Universo Italia

Tavola 1.1 - Aziende e relativa superficie totale per forma di conduzione e titolo di possesso dei terreni 27
Tavola 1.2 - Aziende e relativa superficie totale per classe di superficie totale e classe di superficie agricola utilizzata 28
Tavola 1.3 - Aziende e relativa superficie investita secondo le principali forme di utilizzazione dei terreni e coltivazioni praticate 29
Tavola 1.4 - Aziende che praticano l'irrigazione per forma di approvvigionamento dell'acqua irrigua e sistema di irrigazione 30
Tavola 1.5 - Aziende che praticano l'irrigazione secondo le principali coltivazioni irrigate 30
Tavola 1.6 - Aziende con allevamenti secondo le principali specie di bestiame 30
Tavola 1.7 - Aziende e relativo numero di giornate di lavoro per categoria di manodopera agricola e numero di giornate di lavoro aziendale 31
Tavola 1.8 - Aziende con abitazioni 32
Tavola 1.9 - Aziende che utilizzano i principali mezzi meccanici e relativo numero di mezzi meccanici di proprietà della azienda 32

Universo CEE

Tavola 1.10 - Aziende e relativa superficie totale per forma di conduzione e titolo di possesso dei terreni 33
Tavola 1.11 - Aziende e relativa superficie investita secondo le principali forme di utilizzazione dei terreni e coltivazioni praticate 33
Tavola 1.12 - Aziende con allevamenti per principali specie di bestiame 34
Tavola 1.13 - Aziende e relativo numero di giornate di lavoro per categoria di manodopera agricola e numero di giornate di lavoro aziendale 34

CAPITOLO 2 - DATI REGIONALI (Universo Italia)

Notizie generali sull'azienda

Tavola 2.1 - Aziende e relativa superficie totale e agricola utilizzata per forma giuridica, classe di superficie totale, classe di superficie agricola utilizzata e zona altimetrica 35

pagina

Tavola 2.2 - Aziende e relativa superficie totale per classe di superficie totale e sistema di conduzione 37
Tavola 2.3 - Aziende e relativa superficie agricola utilizzata per classe di superficie agricola utilizzata e sistema di conduzione 41
Tavola 2.4 - Aziende per numero dei corpi di terreno, classe di superficie totale e classe di superficie agricola utilizzata 45
Tavola 2.5 - Superficie totale per numero dei corpi di terreno, classe di superficie totale e classe di superficie agricola utilizzata 45
Tavola 2.6 - Superficie agricola utilizzata per numero dei corpi di terreno, classe di superficie totale e classe di superficie agricola utilizzata 46
Tavola 2.7 - Aziende per numero dei corpi di terreno, forma di conduzione e titolo di possesso dei terreni 46
Tavola 2.8 - Superficie totale per numero dei corpi di terreno, forma di conduzione e titolo di possesso dei terreni 47
Tavola 2.9 - Superficie agricola utilizzata per numero dei corpi di terreno, forma di conduzione e titolo di possesso dei terreni 47

Utilizzazione dei terreni

Tavola 2.10 - Aziende e relativa superficie investita per forma di utilizzazione dei terreni, classe di superficie totale, classe di superficie agricola utilizzata e zona altimetrica 48
Tavola 2.11 - Aziende con seminativi e relativa superficie investita per classe di superficie agricola utilizzata e principali coltivazioni praticate 49
Tavola 2.12 - Aziende con coltivazioni permanenti e relativa superficie investita per principali coltivazioni praticate e classe di superficie agricola utilizzata 53
Tavola 2.13 - Aziende con vite e relativa superficie investita per natura della produzione, classe di superficie agricola utilizzata e forma di conduzione 57
Tavola 2.14 - Aziende con vite e relativa superficie investita per natura della produzione e classe di superficie investita a vite 61
Tavola 2.15 - Aziende con vite per vini DOC, DOCG e altri vini e relativa superficie investita per classe di superficie agricola utilizzata e classe di superficie investita a vite 61
Tavola 2.16 - Aziende con vite e relativa superficie investita a vite per classe di superficie investita a vite, classe di superficie agricola utilizzata e forma di conduzione 62
Tavola 2.17 - Superficie investita a vite per età delle viti e tipo di vitigno 63
Tavola 2.18 - Aziende con pioppete e/o boschi per classe di superficie totale e zona altimetrica . . . 68
Tavola 2.19 - Superficie investita a pioppete e/o boschi per classe di superficie totale e zona altimetrica 69
Tavola 2.20 - Aziende che praticano l'irrigazione e relativa superficie irrigabile per classe di superficie irrigabile, classe di superficie totale, classe di superficie agricola utilizzata e zona altimetrica 70
Tavola 2.21 - Aziende che praticano l'irrigazione e relativa superficie irrigata per classe di superficie irrigata, classe di superficie totale, classe di superficie agricola utilizzata e zona altimetrica 71
Tavola 2.22 - Aziende che praticano l'irrigazione per forma di approvvigionamento dell'acqua irrigua, classe di superficie totale e classe di superficie agricola utilizzata 72
Tavola 2.23 - Aziende che praticano l'irrigazione per forma di approvvigionamento dell'acqua irrigua, forma di conduzione e zona altimetrica 72
Tavola 2.24 - Aziende per principali coltivazioni irrigate e relativa superficie irrigata, classe di superficie agricola utilizzata e zona altimetrica 73
Tavola 2.25 - Aziende che hanno ritirato i seminativi dalla produzione e relativa superficie ritirata per forma di riutilizzazione, classe di superficie agricola utilizzata e zona altimetrica 74
Tavola 2.26 - Aziende con funghi, serre e relativa superficie per classe di superficie agricola utilizzata e zona altimetrica 75
Tavola 2.27 - Aziende con impianti per la lavorazione e trasformazione dei prodotti delle coltivazioni per classe di superficie totale e classe di superficie agricola utilizzata 75

Allevamenti

Tavola 2.28 - Aziende con allevamenti per specie di bestiame e classe di superficie totale 76
Tavola 2.29 - Aziende con allevamenti per specie di bestiame, forma di conduzione e zona altimetrica 77
Tavola 2.30 - Aziende con bovini e/o bufalini e relativi capi per categoria e classe di superficie totale 78
Tavola 2.31 - Aziende con suini e relativi capi per categoria e classe di superficie totale 79
Tavola 2.32 - Aziende con ovini, caprini, equini e/o allevamenti avicoli e relativi capi per categoria e classe di superficie totale 79
Tavola 2.33 - Aziende con conigli ed altri allevamenti per classe di superficie totale 80

pagina

Tavola 2.34 - Aziende con bovini e/o bufalini e relativi capi per numero di capi, classe di superficie totale e classe di superficie agricola utilizzata 80
Tavola 2.35 - Aziende con bovini e/o bufalini e relativi capi per numero di capi, forma di conduzione e zona altimetrica 81
Tavola 2.36 - Aziende con vacche da latte e relativi capi per numero di capi, classe di superficie totale e classe di superficie agricola utilizzata 82
Tavola 2.37 - Aziende con vacche da latte e relativi capi per numero di capi, forma di conduzione e zona altimetrica 83
Tavola 2.38 - Aziende con suini e relativi capi per numero di capi, classe di superficie totale e classe di superficie agricola utilizzata 84
Tavola 2.39 - Aziende con suini e relativi capi per numero di capi, forma di conduzione e zona altimetrica 85
Tavola 2.40 - Aziende con ovini e relativi capi per numero di capi, classe di superficie totale e classe di superficie agricola utilizzata 86
Tavola 2.41 - Aziende con ovini e relativi capi per numero di capi, forma di conduzione e zona altimetrica 87
Tavola 2.42 - Aziende con polli da carne e relativi capi per numero di capi, classe di superficie totale e classe di superficie agricola utilizzata 88
Tavola 2.43 - Aziende con polli da carne e relativi capi per numero di capi, forma di conduzione e zona altimetrica 89
Tavola 2.44 - Aziende con galline da uova e relativi capi per numero di capi, classe di superficie totale e classe di superficie agricola utilizzata 90
Tavola 2.45 - Aziende con galline da uova e relativi capi per numero di capi, forma di conduzione e zona altimetrica 91
Tavola 2.46 - Aziende che dispongono di ricoveri per animali per classe di superficie totale e classe di anni di costruzione o ultima ristrutturazione 91
Tavola 2.47 - Aziende che dispongono di ricoveri per animali per numero di capi adulti ricoverabili e zona altimetrica 92
Tavola 2.48 - Aziende che dispongono di ricoveri per animali per numero di capi adulti ricoverabili, tipo di ricovero e tipo di impianto 92
Tavola 2.49 - Aziende che utilizzano impianti per il trattamento e/o la trasformazione del latte per classe di superficie totale e numero di giornate di lavoro aziendale 93
Tavola 2.50 - Aziende con fabbricati rurali per classe di superficie totale e classe di capacità dei locali 93

Mezzi Meccanici

Tavola 2.51 - Aziende che utilizzano mezzi meccanici aziendali ed extraziendali per tipo di mezzo utilizzato 94
Tavola 2.52 - Aziende che utilizzano mezzi meccanici di proprietà dell'azienda e relativo numero di mezzi per classe di superficie agricola utilizzata e tipo di mezzo utilizzato 95
Tavola 2.53 - Aziende che utilizzano mezzi meccanici di proprietà dell'azienda di età inferiore a 10 anni e relativo numero di mezzi per classe di superficie agricola utilizzata e tipo di mezzo utilizzato 96
Tavola 2.54 - Aziende che utilizzano in azienda mezzi meccanici di proprietà dell'azienda stessa e relativo numero di mezzi per classe di superficie agricola utilizzata e tipo di mezzo utilizzato . . 97
Tavola 2.55 - Aziende che utilizzano mezzi meccanici per numero di mezzi in proprietà e tipo di mezzo utilizzato 98

Lavoro

Tavola 2.56 - Aziende e relativo numero di giornate di lavoro aziendale per numero di giornate di lavoro, classe di superficie totale e classe di superficie agricola utilizzata 99
Tavola 2.57 - Aziende e relativo numero di giornate di lavoro aziendale per numero di giornate di lavoro, forma di conduzione e zona altimetrica 100
Tavola 2.58 - Aziende per categoria di manodopera, classe di superficie totale e classe di superficie agricola utilizzata 101
Tavola 2.59 - Giornate di lavoro aziendale per categoria di manodopera, classe di superficie totale e classe di superficie agricola utilizzata 103
Tavola 2.60 - Aziende per categoria di manodopera, forma di conduzione e zona altimetrica 105
Tavola 2.61 - Giornate di lavoro aziendale per categoria di manodopera, forma di conduzione e zona altimetrica 106
Tavola 2.62 - Numero di persone per categoria di manodopera, classe di superficie totale e classe di superficie agricola utilizzata 107
Tavola 2.63 - Numero di persone per categoria di manodopera, forma di conduzione e zona altimetrica 109

pagina

Tavola 2.64 - Componenti la famiglia del conduttore per classe di numerosità della famiglia, classe di superficie agricola utilizzata e numero di giornate di lavoro aziendale 110
Tavola 2.65 - Componenti la famiglia del conduttore per classe di numerosità della famiglia, forma di conduzione e zona altimetrica 111
Tavola 2.66 - Componenti la famiglia e parenti del conduttore con attività lavorativa esercitata esclusivamente o prevalentemente presso l'azienda per settore di attività economica, classe di superficie agricola utilizzata e forma di conduzione 112
Tavola 2.67 - Componenti la famiglia e parenti del conduttore con attività lavorativa prevalentemente extraziendale per settore di attività economica, classe di superficie agricola utilizzata e forma di conduzione 114
Tavola 2.68 - Capi azienda per sesso e sistema di conduzione 117
Tavola 2.69 - Capi azienda per sesso, classe di superficie totale e titolo di studio 117

Altre notizie

Tavola 2.70 - Aziende interessate al contoterzismo e relativo numero di giornate di lavoro secondo l'utilizzazione dei mezzi meccanici per classi di superficie totale e superficie agricola utilizzata 118
Tavola 2.71 - Aziende interessate al contoterzismo e relativo numero di giornate di lavoro secondo l'utilizzazione dei mezzi meccanici per forma di conduzione e zona altimetrica 119
Tavola 2.72 - Aziende che utilizzano mezzi meccanici in altre aziende agricole e relative giornate di lavoro per numero di giornate di lavoro in altre aziende, classe di superficie agricola utilizzata e numero di giornate di lavoro aziendale 120
Tavola 2.73 - Aziende che utilizzano mezzi meccanici in altre aziende agricole e relative giornate di lavoro per numero di giornate di lavoro in altre aziende, forma di conduzione e zona altimetrica 121
Tavola 2.74 - Aziende che utilizzano mezzi meccanici extraziendali e relative giornate di lavoro extraziendale per numero di giornate di lavoro extraziendale, classe di superficie agricola utilizzata e numero di giornate di lavoro aziendale 122
Tavola 2.75 - Aziende che utilizzano mezzi meccanici extraziendali e relative giornate di lavoro extraziendale per numero di giornate di lavoro extraziendale, forma di conduzione e zona altimetrica 123
Tavola 2.76 - Aziende che utilizzano mezzi meccanici extraziendali e relativo numero di giornate di lavoro della manodopera extraziendale secondo le diverse operazioni effettuate per classe di superficie totale e classe di superficie agricola utilizzata 124
Tavola 2.77 - Aziende che utilizzano mezzi meccanici extraziendali e relativo numero di giornate di lavoro della manodopera extraziendale secondo le diverse operazioni effettuate per forma di conduzione e zona altimetrica 125
Tavola 2.78 - Aziende con contabilità e/o con attrezzature informatiche per classe di superficie agricola utilizzata e numero di giornate di lavoro aziendale 126
Tavola 2.79 - Aziende con contabilità e/o con attrezzature informatiche per forma di conduzione e forma giuridica 126
Tavola 2.80 - Aziende con abitazioni situate in azienda per classe di superficie totale e tipo di abitazione 127
Tavola 2.81 - Aziende che acquistano mezzi tecnici per classe di superficie totale 128
Tavola 2.82 - Aziende che commercializzano i propri prodotti per classe di superficie totale, tipo di prodotto commercializzato e tipo di operazione 128
Tavola 2.83 - Aziende che producono normalmente per la vendita e relativa superficie per classe di superficie agricola utilizzata, forma di conduzione e zona altimetrica 129
Tavola 2.84 - Aziende che producono normalmente per la vendita e relativa superficie per numero di giornate di lavoro aziendale e forma giuridica 129

CAPITOLO 3 - DATI REGIONALI (Universo CEE)

Tavola 3.1 - Aziende e relativa superficie agricola utilizzata per classe di superficie agricola utilizzata e forma di conduzione 131
Tavola 3.2 - Aziende e relativa superficie per forma di utilizzazione dei terreni, classe di superficie totale, classe di superficie agricola utilizzata e zona altimetrica 135
Tavola 3.3 - Aziende con seminativi e relativa superficie investita secondo le principali coltivazioni praticate per classe di superficie agricola utilizzata 136
Tavola 3.4 - Aziende con coltivazioni permanenti e relativa superficie investita secondo le principali coltivazioni praticate per classe di superficie agricola utilizzata 137

pagina

Tavola 3.5 - Aziende con allevamenti per specie di bestiame e classe di superficie totale 138
Tavola 3.6 - Aziende che utilizzano mezzi meccanici aziendali ed extraziendali di uso agricolo per tipo di mezzo utilizzato 138
Tavola 3.7 - Aziende e relativo numero di giornate di lavoro aziendale per numero di giornate di lavoro, classe di superficie totale e classe di superficie agricola utilizzata 139
Tavola 3.8 - Aziende per categoria di manodopera aziendale, classe di superficie totale e classe di superficie agricola utilizzata 140
Tavola 3.9 - Giornate di lavoro aziendale per categoria di manodopera, classe di superficie totale e classe di superficie agricola utilizzata 142
Tavola 3.10 - Numero di persone per categoria di manodopera aziendale, classe di superficie totale e classe di superficie agricola utilizzata 144
Tavola 3.11 - Aziende interessate al contoterzismo e relativo numero di giornate di lavoro secondo l'utilizzazione dei mezzi meccanici per classe di superficie totale e classe di superficie agricola utilizzata 146

APPENDICE

Elenco delle tavole statistiche disponibili per l'utenza 149

ALLEGATI

Glossario 153
Questionario di azienda 169

PRESENTAZIONE

Nel presente fascicolo sono riportati i risultati definitivi del 4° Censimento generale dell'agricoltura. Le tabelle in esso contenute presentano una immagine dell'agricoltura italiana colta attraverso la rilevazione presso tutte le aziende agricole delle loro principali caratteristiche strutturali.

La determinazione delle informazioni inserite nel questionario d'azienda non ha risposto solo a necessità conoscitive di carattere nazionale ma anche di carattere internazionale e comunitario in particolare.

La struttura del fascicolo è stata formulata in modo da dare all'utente una completa informazione oltre che sulla consistenza delle aziende agricole e le loro caratteristiche anche sugli aspetti tecnici e metodologici inerenti l'esecuzione del censimento.

Dopo brevi cenni storici sui censimenti dell'agricoltura effettuati in Italia, vengono fornite indicazioni sulle basi giuridiche del censimento, sull'indagine pilota realizzata per testare le procedure previste sul piano tecnico, sulla struttura organizzativa adottata e sulle modalità d'istruzione del personale addetto alle operazioni censuarie.

Vengono inoltre riportate le definizioni dell'unità di rilevazione del censimento, costituita dall'azienda agricola, forestale e zootecnica e del campo di osservazione con riferimento sia a quello nazionale che a quello adottato in sede comunitaria. Gli altri aspetti trattati riguardano: le modalità seguite per la formazione di un elenco aggiornato delle aziende agricole da utilizzare per la raccolta dei dati; la metodologia adottata per la raccolta dei dati presso i conduttori di azienda; le operazioni di registrazione controllata dei questionari su supporto informatico; i controlli effettuati sui dati registrati prima di procedere alla elaborazione delle tavole riportate nel fascicolo.

Per facilitare l'interpretazione delle notizie riportate nelle tavole sono state redatte delle apposite Avvertenze nelle quali viene chiarito il significato ed il contenuto dei valori indicati in ciascuna di esse.

Le tavole elaborate sono state raggruppate in tre capitoli.

Il Capitolo 1 - Confronti temporali - riporta, per i principali caratteri rilevati, i confronti con i passati censimenti del 1982 e del 1970 in termini di valori assoluti e percentuali. Per i due ultimi censimenti il confronto è effettuato anche per l'universo CEE.

Il Capitolo 2 - Dati regionali (Universo Italia) - contiene le elaborazioni effettuate sui risultati definitivi del censimento a livello regionale oltre che per zona altimetrica.

Le notizie considerate per la formazione delle tabelle sono quelle riportate nel questionario di azienda; le combinazioni tra i diversi caratteri variano in relazione al tipo di notizia esaminata.

Per una più agevole lettura, le tavole sono state raggruppate secondo la natura dei caratteri elaborati seguendo lo stesso ordine con il quale essi sono stati elencati nel questionario di azienda.

Un primo gruppo di tavole prende in esame le notizie generali sull'azienda concernenti la forma giuridica, il sistema di conduzione, inteso come rapporto sia tra impresa e lavoro (forma di conduzione) che tra impresa e proprietà fondiaria (titolo di possesso dei terreni), e la frammentazione in corpi dei terreni aziendali.

Gli aspetti relativi alla utilizzazione dei terreni vengono trattati evidenziando, nell'ambito delle grandi ripartizioni (seminativi, coltivazioni legnose agrarie, ecc.), le superfici delle singole coltivazioni praticate nell'annata agraria 1989-1990 e di quelle soggette alla pratica dell'irrigazione.

Per la vite, in particolare, viene proposta una dettagliata analisi degli impianti secondo la natura della produzione, la classe di età e il tipo di vitigno.

Le elaborazioni sulle aziende con allevamenti riguardano la consistenza delle categorie di bestiame più rilevanti dal punto di vista economico nonchè i ricoveri per animali con riferimento, questi ultimi, alla loro capienza ed alla dotazione di specifiche installazioni.

La meccanizzazione aziendale è esaminata anche con riferimento, per ciascun tipo di mezzo meccanico utilizzato, alla proprietà ed al soggetto fornitore.

Le tavole sul lavoro riportano i dati differenziati rispetto alle singole categorie di manodopera agricola della quale viene fornita anche la distinzione per sesso. L'analisi riguarda il volume di lavoro e il numero di persone che hanno lavorato in azienda nell'annata agraria di riferimento nonchè il tipo di attività esercitata fuori dell'azienda agricola da parte del conduttore e dei suoi familiari.

Inoltre, per la prima volta nei censimenti dell'agricoltura eseguiti in Italia, vengono fornite informazioni sulla famiglia del conduttore di azienda intesa come nel censimento demografico.

Un gruppo di tavole, infine, è dedicato all'illustrazione dei caratteri riguardanti le abitazioni situate nell'azienda ed i rapporti dell'azienda con l'esterno per l'acquisto dei mezzi tecnici e per la commercializzazione dei prodotti aziendali.

Il Capitolo 3 - Dati regionali (Universo CEE) - fornisce una serie di tavole elaborate in base al particolare campo di osservazione comunitario comparabile tra gli Stati membri della Comunità. Dette elaborazioni, relative solo alle aziende che superano determinati limiti fisici o economici, offrono l'occasione, agli utilizzatori dei dati, di confrontare al-

cune tavole fondamentali a livello di zona altimetrica, secondo i due campi di osservazione della indagine censuaria: quello nazionale e quello comunitario.

In allegato è riportato un glossario contenente, per ciascuna notizia rilevata con il questionario di azienda, la corrispondente definizione adottata.

Per una più agevole consultazione le singole voci sono riportate in ordine alfabetico con l'indicazione, per ciascuna di esse, del corrispondente numero del quesito con il quale risultava contraddistinta nel questionario di azienda riportato anch'esso in allegato.

INTRODUZIONE

1 - Cenni Storici

Il Censimento generale dell'agricoltura del 21 ottobre 1990 è il quarto effettuato in Italia dall'Istat.

Il primo è stato attuato con riferimento alla data del 15 aprile 1961, il secondo del 25 ottobre 1970 ed il terzo del 24 ottobre 1982.

I dati raccolti con i censimenti costituiscono una puntuale documentazione sugli aspetti organizzativi e strutturali delle aziende agricole; sulle forme di utilizzazione del suolo e gli indirizzi produttivi; sul grado di meccanizzazione nonchè sulla quantità e la qualità dei fattori produttivi impiegati nel processo produttivo; sui rapporti fra le aziende e le connesse attività economiche esterne al settore; sulla cooperazione e l'associazionismo.

Pur nella costanza degli obiettivi perseguiti, ogni censimento presenta, riguardo al contenuto conoscitivo, differenziazioni sulla entità e sul grado di analisi delle informazioni raccolte, in dipendenza degli elementi che hanno condizionato il formarsi della domanda nel settore agricolo. Questi sono identificabili nel fatto che le informazioni raccolte devono: a) far riferimento ad aspetti strutturali tipici dell'agricoltura nazionale; b) tener conto delle raccomandazioni formulate dalla FAO nel suo programma ricorrente sul censimento mondiale; c) soddisfare le indicazioni contenute nei regolamenti delle Comunità Europee sulle indagini strutturali del settore agricolo obbligatorie per gli Stati che di esse fanno parte.

I mutamenti intervenuti nelle strutture aziendali e sociali dell'agricoltura, nei periodi intercensuari, hanno comportato un adeguamento nel tempo di alcune definizioni adottate per la raccolta dei dati senza che con ciò venisse pregiudicata in maniera sostanziale la comparabilità dei risultati tra i vari censimenti. Il mantenimento della stessa definizione di azienda agricola, forestale e zootecnica per tutti i censimenti permette l'effettuazione di significativi confronti sull'evoluzione socio-economica dell'agricoltura italiana negli ultimi trent'anni.

Dal punto di vista organizzativo, i censimenti dell'agricoltura hanno risentito della cognizione di nuove tecnologie di lavoro; dei progressi conseguiti sul piano metodologico e tecnico; del mutato atteggiamento del mondo rurale verso l'informazione statistica.

Le innovazioni introdotte in ogni censimento sono state improntate ad un progressivo decentramento delle operazioni censuarie tenuto conto: della maggiore accuratezza dei controlli effettuati in ambito locale sui dati raccolti; del mutato ruolo istituzionale degli Enti interessati ai censimenti dell'agricoltura; della necessità di accelerare il processo di formazione del dato per mettere a disposizione degli utenti l'informazione raccolta entro ristretti limiti di tempo.

Il piano di rilevazione del 4º Censimento generale dell'agricoltura è stato predisposto sulla base delle proposte formulate da un'apposita Commissione di studio istituita presso l'Istituto Nazionale di Statistica della quale hanno fatto parte docenti universitari e rappresentanti di Amministrazioni pubbliche e di Organizzazioni di categoria[1].

Gli aspetti organizzativi relativi al coinvolgimento degli Organi regionali nelle operazioni censuarie sono stati discussi anche nell'ambito della Commissione di studio per l'esame dei rapporti istituzionali e funzionali tra l'Istituto Nazionale di Statistica e le Regioni in materia statistica. L'approfondimento di taluni argomenti particolari è stato effettuato nel gruppo di lavoro ristretto istituito nell'ambito della suddetta Commissione di studio.

Un'ampia discussione sugli aspetti tecnici e metodologici del censimento dell'agricoltura è stata sviluppata nel *III Corso nazionale di aggiornamento e formazione statistica per il personale regionale e provinciale responsabile delle rilevazioni statistiche nel settore agricolo* svoltosi il 24-27 ottobre 1989 a Santa Margherita di Pula (CA). In tale occasione sono stati delineati i contenuti conoscitivi del censimento mediante un'analisi particolareggiata dei fenomeni che sarebbero stati rilevati, gli schemi in base ai quali sarebbe stata modellata l'organizzazione, specificando la misura del coinvolgimento dei vari Organismi interessati nelle operazioni censuarie, i criteri adottati per la registrazione dei questionari su supporto informatico e per il controllo della qualità dei dati rilevati.

2 - Basi Giuridiche

Il 4° Censimento generale dell'agricoltura ha avuto luogo in attuazione della legge 2.5.1990, n.103 e del relativo Regolamento di esecuzione del 16.10.1990

---

[1] In tale Commissione erano rappresentate le seguenti Amministrazioni ed Enti: Ministero dell'Agricoltura e delle Foreste; Ministero dell'Industria, del Commercio e dell'Artigianato; Ministero dell'Interno; Ministero della Sanità; Istituto Nazionale di Economia Agraria; Assessorati all'Agricoltura ed alle Foreste delle Regioni Emilia Romagna, Marche, Calabria, Basilicata e Sicilia; Camere di Commercio, Industria, Artigianato e Agricoltura di Cremona, Viterbo ed Enna; Associazione nazionale comuni italiani; Confederazione generale dell'agricoltura italiana; Confederazione nazionale coltivatori diretti; Confederazione generale italiana del lavoro; Confederazione italiana sindacati lavoratori; Unione italiana del lavoro; Confederazione nazionale coltivatori; docenti universitari.

n. 297 emanato con decreto del Presidente del Consiglio dei Ministri.

Un apposito atto di indirizzo e coordinamento alle regioni e province autonome in materia di organizzazione degli uffici locali per le operazioni connesse al 4° Censimento generale dell'agricoltura è stato emanato con decreto del Presidente del Consiglio dei Ministri del 3.8.1990.

Sul piano internazionale, esso è stato attuato nel quadro del programma del censimento mondiale dell'agricoltura promosso dalla Organizzazione delle Nazioni Unite per l'alimentazione e l'agricoltura (FAO) ed in adempimento del Regolamento 571/88 del Consiglio delle Comunità Europee.

Con il Censimento sono state assunte anche alcune notizie particolari sulla vite secondo quanto previsto dal Regolamento 357/79 del Consiglio delle Comunità Europee e successive integrazioni.

3 - Indagine pilota

Nel periodo 26 novembre - 5 dicembre 1989 l'Istat ha effettuato, in un numero ristretto di comuni, un'indagine pilota allo scopo di sperimentare su piccola scala il disegno organizzativo previsto per il censimento e ricavare elementi di giudizio per eventuali modifiche o perfezionamenti.

In particolare si è testato l'addestramento dei rilevatori, il funzionamento della rete periferica, la funzionalità del questionario di azienda e la completezza delle istruzioni per la sua compilazione.

L'indagine è stata condotta su un campione di 1600 aziende di 17 comuni scelti mediante un criterio di rappresentatività territoriale per grandi circoscrizioni e zone altimetriche e di numerosità delle aziende agricole esistenti in ciascuno di essi.

La data di riferimento dell'indagine è stata fissata al 26 novembre 1989, mentre come periodo di riferimento è stata scelta l'annata agraria novembre 1988 - ottobre 1989.

Il numero degli intervistatori è stato fatto corrispondere a quello programmato per il censimento agricolo del 1990, effettuando la loro scelta, per i comuni fino a 400 aziende, tra il personale comunale e per i rimanenti comuni anche su altre persone, dipendenti o non da pubbliche amministrazioni.

Tenuto conto dei risultati ottenuti si sono apportati dei perfezionamenti nella formulazione dei quesiti del questionario di azienda relativamente al corpo principale dell'azienda ed alle notizie particolari sulla vite. Sono state migliorate, inoltre, le norme per la raccolta dei dati nei punti relativi alla compilazione del riquadro della vite e dei quesiti sulle giornate di lavoro fornite dalla manodopera aziendale. Lo schema organizzativo previsto ed i tempi programmati per la raccolta dei dati sono stati confermati, viste le positive indicazioni scaturite dall'indagine.

4 - Struttura organizzativa

L'organizzazione periferica per l'esecuzione del censimento è stata costituita dai seguenti organismi:

a) Commissione regionale di censimento, costituita con provvedimento del Presidente dell'Istat, avente il compito di agevolare, nell'ambito regionale, il regolare e corretto adempimento delle funzioni attribuite agli organi di censimento nonchè di svolgere opera informativa e divulgativa sulle finalità del censimento stesso.

b) Comitato provinciale di censimento, istituito in ogni provincia con provvedimento del Prefetto, con il compito di fornire indicazioni circa la regolare ed uniforme applicazione delle istruzioni impartite dall'Istat per l'esecuzione del censimento; vigilare sulla corretta e tempestiva esecuzione dei compiti affidati agli Uffici di censimento sulla base dei rapporti sullo stato dei lavori redatti dagli Uffici provinciali tenendo anche conto delle relazioni inviate dai responsabili degli Uffici intercomunali; interessare, nei casi di non regolare svolgimento delle operazioni censuarie, gli Organi di censimento, per la parte di rispettiva competenza, affinchè fossero adottati i provvedimenti necessari.

c) Ufficio provinciale di censimento, con il compito di vigilare per assicurare il tempestivo e regolare svolgimento delle operazioni affidate agli Uffici comunali di censimento secondo le modalità ed il calendario stabiliti dall'Istat nel quadro delle indicazioni fornite dal Comitato provinciale; redigere rapporti settimanali sullo stato dei lavori del censimento, tenendo anche conto delle relazioni inviate dagli Uffici intercomunali e inviarli al Comitato provinciale; effettuare gli adempimenti amministrativi e contabili demandati dall'Istat con apposite istruzioni.

d) Ufficio intercomunale di censimento, con il compito di fornire assistenza tecnica ai comuni, compresi nel territorio di rispettiva competenza, nell'aggiornamento dell'elenco delle aziende agricole, nel reperimento dei rilevatori e nella fase di raccolta e di controllo dei dati; tenere i corsi di istruzione per i dirigenti degli Uffici comunali e per i rilevatori; redigere relazioni settimanali sugli aspetti tecnici connessi con l'esecuzione del censimento e sullo stato dei lavori in relazione all'attivita' degli Uffici comunali e inviarne copia all' Ufficio provinciale; curare la revisione dei questionari di azienda; assicurare l'assistenza tecnica e gli interventi necessari per eventuali correzioni dei questionari durante la fase di registrazione controllata dei dati censuari (Prospetto 1).

e) Ufficio comunale di censimento, con l'incarico di svolgere le varie operazioni di censimento nell'ambito del proprio territorio.

f) Rilevatore, scelto tra il personale dipendente del comune, con l'incarico di compilare i questionari d'azienda in base alle informazioni fornite dal condut-

PROSPETTO 1 — UFFICI INTERCOMUNALI DI CENSIMENTO COSTITUITI NELLA REGIONE

PROVINCE	NUMERO				Superficie Totale (ha)
	UIC	Comuni	Rilevatori	Aziende	
		A - VALORI ASSOLUTI			
Viterbo	9	60	132	39.291	299.463,18
Rieti	12	73	103	23.876	204.335,66
Roma	19	119	285	71.800	358.177,93
Latina	10	33	125	37.068	156.753,38
Frosinone	8	91	216	66.234	227.147,72
Lazio	**58**	**376**	**861**	**238.269**	**1.245.877,87**
		B - VALORI MEDI PER UIC			
Viterbo	—	7	15	4.366	33.273,69
Rieti	—	6	9	1.990	17.027,97
Roma	—	6	15	3.779	18.851,47
Latina	—	3	12	3.707	15.675,34
Frosinone	—	11	27	8.279	28.393,46
Lazio	—	**6**	**15**	**4.108**	**21.480,65**

PROSPETTO 2 — RILEVATORI NOMINATI NELLA REGIONE

CARATTERI	NUMERO RILEVATORI
TOTALE	**861**
SESSO	
Maschi	667
Femmine	194
CLASSI DI ETA'	
14-20	27
20-25	99
25-30	99
30-35	176
35-40	201
40-45	125
45-50	62
50-55	37
55-60	23
60-65	11
65 e oltre	1
CONDIZIONE PROFESSIONALE	
Occupato	693
Amministrazione Comunale	*668*
Altra Pubblica Amministrazione	*8*
Agricoltura	*9*
Altro settore	*8*
Disoccupato alla ricerca di nuova occupazione	27
In cerca di prima occupazione	80
Studente	54
Ritirato dal lavoro	—
Altra condizione	7
TITOLO DI STUDIO	
Conseguito in scuole di indirizzo agrario	58
Laurea	*4*
Diploma	*40*
Licenza di scuola media inferiore	*14*
Conseguito in altri tipi di scuole	803
Laurea	*19*
Diploma	*547*
Licenza di scuola media inferiore	*237*

tore o, in caso di sua assenza, da un suo familiare o da altra persona in grado di fornire i dati.

Per ogni 400 aziende agricole, forestali e zootecniche o frazioni di 400, da censire nel territorio comunale è stato nominato, in ciascun comune, un rilevatore.

Per i comuni con oltre 400 aziende da censire, l'incarico poteva essere affidato anche a personale di altre amministrazioni ed enti pubblici nonchè a persone non dipendenti dalla pubblica amministrazione purchè sussistessero particolari motivate esigenze in sede locale da rappresentare al Comitato provinciale. Il rilevatore è stato nominato dopo la partecipazione ad apposito corso di istruzione tenuto dal responsabile dell' Ufficio intercomunale concernente le modalità di rilevazione e le norme di compilazione dei questionari (Prospetto 2).

5 - Istruzione del personale addetto alle operazioni censuarie

Per istruire il personale addetto alle operazioni censuarie sia a livello centrale che provinciale e comunale, è stato predisposto un apposito programma in modo da ottenere il massimo di efficacia e di omogeneità nell'apprendimento delle istruzioni e ridurre differenze di interpretazioni ed errori nei risultati del censimento.

Detto programma, elaborato dall'Istat in collaborazione con le due strutture della RAI *Dipartimento Scuola Educazione* (DSE) e *Formazione del personale* (FORM), prevedeva l'iniziale formazione del personale dell'Istat, al quale è stato affidato il compito di illustrare le modalità tecniche di esecuzione del censimento ai componenti dell'Ufficio provinciale, ai responsabili degli Uffici intercomunali ed agli eventuali collaboratori da loro designati, ad un funzionario della Prefettura e dell'Amministrazione provinciale. I responsabili degli Uffici intercomunali hanno provveduto, a loro volta, alla istruzione dei dirigenti degli Uffici comunali e dei rilevatori dei comuni di propria competenza utilizzati per la raccolta dei dati presso i conduttori di azienda.

Le riunioni hanno avuto, di norma, la durata di quattro giorni ed il numero dei partecipanti non doveva superare le 25 unità.

La metodologia adottata si è basata su una visione dinamica della formazione in cui l'intervento produce un risultato predeterminato e verificabile nei partecipanti.

Al centro di tutto il processo è stata posta la logica dell'efficacia nell'apprendimento la quale presuppone un'attenta scelta degli obiettivi e dei percorsi didattici utilizzando i differenti mezzi di comunicazione disponibili (lezione, lavagna luminosa, videoregistrazione, discussione dei casi, ecc.).

Quale materiale didattico è stata utilizzata anche una videocassetta della durata di circa 80 minuti, composta da 9 unità didattiche ed una breve sintesi finale. Per quanto concerne i suoi contenuti, essa ha avuto lo scopo di proporre situazioni concrete, esemplificative della rilevazione dei dati.

6 - Unità di rilevazione

L'unità di rilevazione del censimento dell'agricoltura è l'azienda agricola, forestale e zootecnica definita come l'unità tecnico-economica costituita da terreni, anche in appezzamenti non contigui ed eventualmente da impianti ed attrezzature varie, in cui si attua la produzione agraria, forestale o zootecnica ad opera di un conduttore, e cioè persona fisica, società od ente che ne sopporta il rischio sia da solo (conduttore coltivatore o conduttore con salariati e/o compartecipanti), sia in associazione ad un mezzadro o colono parziario.

Tra le aziende agricole sono comprese anche le *aziende senza terreno agrario*, le aziende zootecniche nelle quali si attua l'allevamento del bestiame senza utilizzazione di terreno agrario e le aziende zootecniche che praticano l'allevamento di bestiame utilizzando terreni pascolativi appartenenti a comuni, ad altri enti pubblici od a privati, senza che i terreni possano configurarsi come elementi costitutivi di dette aziende.

Le aziende sono state individuate e, quindi, censite nel comune in cui erano ubicati i terreni. Nel caso di aziende i cui terreni erano situati in due o più comuni, esse sono state censite dal comune in cui si trovava il centro aziendale, ove esisteva, oppure la maggior parte dei terreni.

7 - Campo di osservazione

Il campo di osservazione nazionale (Universo Italia) comprende tutte le aziende agricole, forestali e zootecniche di qualsiasi ampiezza e da chiunque condotte.

Rientrano nel suddetto campo di osservazione anche:

— le aziende agricole degli istituti di ricerca, degli ospedali, delle cliniche, delle comunità religiose, delle scuole, dei penitenziari e delle imprese industriali;

— gli allevamenti di tori e verri per la riproduzione, gli allevamenti di cavalli, i centri di incubazione;

— le aziende agricole costituite da prati permanenti o pascoli condotti dall'amministrazione comunale (terreni messi a disposizione, generalmente dietro retribuzione, per l'utilizzazione da parte di animali appartenenti ad altre aziende).

Sono, invece, esclusi dal campo di osservazione del censimento:

— i terreni non utilizzati per la produzione agricola, forestale o zootecnica (terreni destinati ad aree fabbricabili, ecc.);

— le aziende completamente abbandonate, per emigrazione del conduttore o per altre cause anche se i terreni danno luogo ancora ad una produzione spontanea;

— i parchi e i giardini ornamentali a chiunque appartenenti, salvo il caso in cui gli stessi siano situati all'interno di aziende agricole;

— gli orti familiari, generalmente annessi alle abitazioni, salvo il caso in cui la persona che ne dispone sia anche conduttore di azienda agricola, dovendosi allora l'orto considerare come parte integrante dell'azienda stessa;

— i piccoli allevamenti a carattere familiare utilizzati normalmente per il consumo familiare, salvo che la persona che ne dispone sia anche conduttore di azienda agricola, dovendosi allora considerare tali allevamenti come parte integrante dell'azienda stessa.

Non costituiscono aziende agricole: le scuderie, i terreni per l'esercizio dei cavalli da corsa, gli allevamenti di cani, i centri di commercio del bestiame e i macelli che non praticano l'allevamento del bestiame.

Il campo di osservazione CEE (Universo CEE), adottato in sede comunitaria allo scopo di disporre di dati comparabili sulla struttura delle aziende agricole degli Stati membri, è costituito da tutte le aziende con almeno un ettaro di superficie agricola utilizzata (SAU), nonchè dalle aziende esclusivamente zootecniche, forestali-zootecniche e quelle con meno di un ettaro di superficie agricola utilizzata la cui produzione commercializzata raggiunge normalmente il valore di 1.000.000 di lire per annata agraria.

8 - Elenco delle aziende agricole

Preliminarmente alla raccolta dei dati presso i conduttori d'azienda, l'Istat ha fornito a ciascun comune l'elenco delle aziende agricole, forestali e zootecniche esistenti nel territorio di propria competenza e risultanti dallo schedario istituito in base all'art. 29 del D.P.R. n.768 del 19.10.1982.

In esso sono classificate ed ordinate, secondo caratteri fisici e tipologici, tutte le aziende agricole rilevate con il 3º Censimento generale dell'agricoltura del 1982, aggiornate periodicamente in base alle informazioni raccolte con le indagini campionarie intercensuarie sulle aziende e ad altre fonti, specialmente per quanto riguarda l'individuazione delle aziende di nuova costituzione.

Nel periodo aprile-ottobre 1990, ciascun comune ha provveduto ad aggiornare il suddetto elenco avvalendosi, per la determinazione delle variazioni intervenute, di tutte le fonti di cui poteva disporre e della specifica conoscenza di esperti, quali i tecnici delle strutture regionali esistenti nel settore dell'agricoltura, della collaborazione dei rappresentanti delle categorie agricole e degli allevatori nonchè dei veterinari comunali ecc.

Ultimate le operazioni di aggiornamento e verificato il grado di copertura territoriale ottenuto, gli Uffici comunali hanno ripartito il territorio dei rispettivi comuni in sezioni di censimento. Ciascuna sezione è stata determinata in modo che il numero delle aziende in essa comprese fosse tale che un rilevatore potesse procedere all'assunzione dei dati entro il periodo previsto.

Il numero delle aziende comprese in ciascuna sezione non poteva essere superiore, di norma, a 400.

9 - Raccolta dei dati

In analogia a quanto effettuato in altri Paesi il periodo della raccolta dei dati, limitato nei passati censimenti a 40 giorni, è stato differenziato a seconda della numerosità delle aziende esistenti in ciascun comune.

La raccolta dei dati si è sviluppata, infatti, nell'intervallo di tempo massimo di quattro mesi (100 giorni lavorativi) intercorrenti tra il 21 ottobre 1990 ed il 22 febbraio 1991.

Il calendario delle scadenze è stato così stabilito:

Periodi	Comuni per numero di aziende
21 ott. 1990 - 16 nov. 1990	fino a 100 aziende
21 ott. 1990 - 21 dic. 1990	da 101 a 200 aziende
21 ott. 1990 - 25 gen. 1991	da 201 a 300 aziende
	da 401 a 600 aziende
	da 801 a 900 aziende
21 ott. 1990 - 22 feb. 1991	da 301 a 400 aziende
	da 601 a 800 aziende
	oltre 900 aziende

Tale soluzione ha consentito una drastica riduzione del numero dei rilevatori, rispetto ai passati censimenti, ed una loro migliore preparazione per la compilazione dei questionari di azienda.

La ripartizione dei comuni secondo le scadenze previste in base al numero delle aziende agricole risultanti dopo l'aggiornamento dell'elenco e quella effettivamente verificatasi è riportata nel prospetto 3.

PROSPETTO 3 — RIPARTIZIONE DEI COMUNI SECONDO LA SCADENZA DELLA RACCOLTA DEI DATI

SCADENZE RACCOLTA DATI	NUMERO COMUNI	
	Previsti	Effettivi
16.11.90	16	5
21.12.90	56	19
25.01.91	124	62
22.02.91	180	290
TOTALE	**376**	**376**

I questionari compilati sono stati consegnati dai rilevatori agli Uffici comunali di censimento i quali hanno provveduto alla eliminazione delle eventuali irregolarità riscontrate, restituendo, se lo avessero ritenuto necessario, i questionari irregolari ai rilevatori per procedere alla reintervista dei conduttori d'azienda.

I questionari sono stati sottoposti, successivamente, ad una revisione da parte dei responsabili degli Uffici intercomunali per verificare se i dati raccolti rispecchiavano l'effettiva situazione delle aziende.

A conclusione delle operazioni, dopo aver verificato il grado di copertura del censimento, gli Uffici comunali hanno provveduto a separare dai questionari di azienda, al fine di renderli anonimi, i rispettivi lembi staccabili e ad inviarli, tramite gli Uffici provinciali, ai centri di registrazione.

10 - Epoca di riferimento dei dati

Fanno riferimento all'annata agraria 1° novembre 1989- 31 ottobre 1990 i dati relativi a:

- Forma di conduzione
- Contabilità
- Utilizzazione dei terreni
- Lavoro
- Mezzi meccanici
- Contoterzismo
- Attrezzature informatiche
- Rapporti con l'esterno

Fanno riferimento alla data del 21 ottobre 1990 i dati relativi a:

- Forma giuridica
- Superficie totale
- Superficie agricola utilizzata (SAU)
- Consistenza degli allevamenti
- Fabbricati e abitazioni

La condizione professionale del conduttore, dei familiari, dei parenti e del capo azienda si riferisce a quella posseduta nella settimana precedente il 21 ottobre 1990.

11- Registrazione controllata

La registrazione dei dati su supporto informatico è stata eseguita presso centri territorialmente dislocati in ciascuna provincia con scadenze differenziate in relazione all'entità delle aziende in essa esistenti.

Tale attività è stata svolta utilizzando specifici programmi strutturati in modo da consentire l'individuazione degli errori presenti nei questionari di azienda e la loro elencazione in apposite liste durante la stessa fase di registrazione.

I records registrati sono stati sottoposti, infatti, al vaglio di un complesso programma di controlli fornito dall'Istat ai centri per assicurare l'uniformità dello svolgimento dell'operazione in tutte le province.

Detti controlli hanno riguardato la verifica della sequenzialità dei dati indicativi dei questionari di azienda, l'individuazione di notizie mancanti o non valide e l'esistenza di incongruenze tra risposte a quesiti diversi.

Lo scopo è stato quello di determinare la correttezza del dato di ogni singolo campo dei records o l'esistenza della condizione di errore.

Sulla scorta delle relazioni logiche intercorrenti tra le notizie contenute nel questionario di azienda, il controllo è stato svolto relativamente a:

a) singolo campo del record (controllo di range) per accertare se la modalità o la variabile in esame aveva valori non compresi tra limiti per essa specificati;

b) più campi dello stesso record o di records diversi (controllo di coerenza o di consistenza) per verificare la coerenza tra più modalità o la consistenza tra più variabili.

Per non appesantire eccessivamente la registrazione controllata sono stati segnalati, durante tale fase, solo gli errori più significativi delegando ad una successiva operazione, centralizzata presso l'Istat, la correzione automatica degli errori residui mediante un apposito programma.

I questionari riscontrati errati ai controlli sono stati elencati in apposite liste con l'indicazione, per ciascuno di essi, dei codici degli errori individuati.

Durante la registrazione controllata dei dati censuari, i responsabili degli Uffici intercomunali hanno assicurato la loro assistenza tecnica intervenendo nella correzione dei questionari risultati errati.

Detti interventi sono stati espletati fino alla totale eliminazione degli errori presenti nei questionari di azienda.

Il supporto informatico contenente i dati registrati per l'intera provincia è stato sottoposto presso l'Istat ad una serie di controlli tecnici quali la leggibilità, il conteggio delle battute utili, ecc..

È stata attivata, inoltre, una procedura di controllo effettuando una verifica su un campione del materiale registrato per accertare che il livello di errore, attribuito all'approntamento dell'input, non superasse una soglia prestabilita per la sua validità.

12 - Trattamento informatico dei dati

Espletati i necessari controlli amministrativi e tecnici dei dati contenuti sul supporto informatico provinciale, i records registrati sono stati sottoposti ad un programma di controllo (piano di incompatibilità) che prevede l'imposizione automatica, sotto determinate condizioni, di notizie mancanti e l'aggiustamento di notizie registrate nei casi di accertata incongruenza.

In tale piano sono stati compresi tutti i controlli già espletati in fase di registrazione controllata.

Il controllo automatico dei dati qualitativi (modalità) è stato effettuato con tabelle decisionali a doppia o multipla entrata, adottando come criteri di base le definizioni censuarie dei singoli quesiti e con tabelle di correzione che, secondo combinazioni di risposte non compatibili, prevedevano quale risposta si doveva ritenere non fondamentale e la relativa correzione. In caso di combinazioni di tre o più risposte incompatibili, si è corretto il minor numero di risposte necessarie a ristabilire la compatibilità tra esse.

Tabelle decisionali e di correzione per area geografica, sono state impostate per quelle coltivazioni la cui presenza è limitata solo in aree geo-climatiche definite.

Il controllo automatico dei dati quantitativi (variabili) è stato effettuato con i *metodi dell'operatore logico e della funzione di controllo.*

Numerose variabili del questionario di azienda debbono soddisfare alla relazione dell'operatore uguaglianza o disuguaglianza (maggiore o minore). Ad esempio, la superficie irrigata di una coltivazione non puo' essere superiore alla superficie complessiva della coltivazione stessa, il numero delle abitazioni fornite di acqua potabile (o di altro servizio) deve essere minore o uguale al numero totale di abitazioni.

Maggiormente applicata è stata la funzione di controllo considerato l'elevato numero di variabili soggette a quadratura con la funzione 'addizione'. Ad esempio, la somma delle singole superfici in coltura principale deve essere uguale alla superficie totale aziendale; la somma del numero dei capi delle singole categorie di bestiame bovino deve essere uguale al numero totale di capi bovini.

Inoltre, come già accennato per i records, anche le risposte ai quesiti del questionario risultano essere in prevalenza non obbligatorie. Ove pero' sono risultate presenti una o più risposte non obbligatorie, cio' ha implicato il controllo di presenza di risposta ad altro quesito.

Una volta verificata l'esistenza della condizione di errore, è stato automaticamente corretto il campo del record relativo al quesito affetto da errore. Nel caso di controlli tra più campi appartenenti allo stesso record o a records diversi, sono stati scelti uno o più campi come fondamentali ed i rimanenti campi sono stati oggetto di correzione.

La procedura descritta ha permesso di ottenere come risultato una sufficiente minimizzazione della differenza tra i dati aggregati osservati e i dati aggregati reali.

I valori percentuali del numero di aggiustamenti (correzioni) effettuati sui principali quesiti del questionario d'azienda sono riportati nel prospetto 4.

Dal supporto informatico così ottenuto sono state elaborate delle tavole di controllo contenenti i principali caratteri delle aziende agricole rilevati con il questionario di azienda ed i possibili confronti con quelli del precedente censimento del 1982, secondo i livelli territoriali previsti.

Una analisi approfondita dei dati contenuti nelle suddette tavole ha consentito l'individuazione di eventuali 'aziende anomale' (aventi cioè delle caratteristiche sostanzialmente diverse rispetto a quelle desumibili anche da altre fonti) da sottoporre ad ulteriori controlli ed eventuali correzioni parametriche o interattive.

Dopo l'ultimazione delle precedenti fasi di con-

trollo critico e di analisi dei dati, si è passati all' aggregazione dei microdati in macrodati ed alla formazione delle tavole riportate nel presente fascicolo.

PROSPETTO 4 — INCIDENZA PERCENTUALE DELLE CORREZIONI EFFETTUATE PER I SINGOLI CARATTERI NELLA REGIONE

CARATTERI	CORREZIONI DOVUTE A CONTROLLI DI	
	Range	Coerenza
FORMA DI CONDUZIONE	—	2,04
SUPERFICIE TOTALE	—	2,85
SUPERFICIE AGRICOLA UTILIZZATA (SAU)	—	3,34
FORMA GIURIDICA	0,01	0,01
VENDITA DEI PRODOTTI AZIENDALI	—	33,05
UTILIZZAZIONE DEI TERRENI	—	4,02
IRRIGAZIONE:		
Superficie irrigabile	—	2,08
Approvvigionamento dell'acqua irrigua	—	0,15
Sistema di irrigazione	—	0,23
Coltivazioni irrigate	—	8,93
SUPERFICIE A VITE	5,25	0,17
MANODOPERA AZIENDALE:		
Sesso	2,38	0,01
Anno di nascita	4,39	0,01
Condizione professionale	3,91	0,01
Giornate di lavoro	5,45	0,01
Settore di attività extraziendale	2,05	0,01
TITOLO DI STUDIO DEL CAPO AZIENDA	1,13	0,44
ALLEVAMENTI (Numero capi):		
Bovini	—	1,66
Ovini	—	0,75
Caprini	—	1,10
Suini	—	0,76
MEZZI MECCANICI:		
Aziendali (Numero mezzi)	—	3,62
Extraziendali	—	0,03
CONTOTERZISMO:		
Attivo	—	4,61
Passivo	—	5,64
Operazioni effettuate in azienda	—	7,06
ABITAZIONI SITUATE NELL'AZIENDA:		
Totale	—	2,75
Fornite di servizi	—	4,04
RAPPORTI CON L'ESTERNO:		
Acquisto di mezzi tecnici	0,30	0,70
Commercializzazione di prodotti	0,17	2,76

13 - Piano di diffusione dei risultati

Il piano di diffusione dei risultati definitivi del 4º Censimento generale dell'agricoltura prevede che i dati di più vasto e generale interesse siano diffusi attraverso apposite pubblicazioni. Le tavole, molto più numerose ed analitiche rispetto al passato, saranno rese disponibili anche su floppy disk secondo standard che consentiranno ulteriori elaborazioni da parte degli utenti.

Altri dati di interesse più specifico, elaborati ed organizzati presso gli archivi dell'Istat, saranno messi a disposizione degli utenti su tabulato, nastro magnetico o floppy disk.

A tali forme di diffusione sono da aggiungere le serie censuarie che saranno destinate ad arricchire il patrimonio informativo delle banche dati dell'Istat. Un'apposita procedura di elaborazione a carattere generalizzato (TABISTAT) consentirà, infine, di produrre, a richiesta degli utenti, ulteriori tavole statistiche non previste dalle forme di diffusione precedentemente indicate.

La natura ed il livello di analisi dei dati che saranno messi a disposizione degli utenti sono illustrati in un apposito volume [2] nel quale è riportato anche il complesso delle tavole statistiche che, elaborate ed organizzate presso gli archivi Istat, saranno rese disponibili a richiesta dei singoli utenti [3].

Le pubblicazioni sono così articolate:

1 - Caratteristiche delle aziende agricole - Risultati provvisori:
(Fascicolo nazionale)
2 - Caratteristiche strutturali delle aziende agricole:
Fascicoli provinciali
Fascicoli regionali
Fascicolo nazionale
3 - Caratteristiche tipologiche delle aziende agricole:
Fascicoli regionali
Fascicolo nazionale
4 - Caratteristiche territoriali delle aziende agricole
(Fascicolo nazionale)
5 - Atti del Censimento

[2] Istituto Nazionale di Statistica - 4º Censimento generale dell'agricoltura, 1990 - *Struttura delle tavole statistiche* - Roma 1991.

[3] Le richieste devono essere inoltrate a: Istituto Nazionale di Statistica - Centro diffusione dell'informazione statistica - Via Cesare Balbo 11a - 00184 Roma.

AVVERTENZE

Generali

Le circoscrizioni territoriali delle regioni, province e comuni fanno riferimento alla situazione esistente alla data del 21 ottobre 1990. La classificazione dei comuni per zona altimetrica è effettuata secondo i criteri indicati nel fascicolo dell'Istat *Circoscrizioni statistiche, Metodi e Norme* serie C, n.1 agosto 1958.

Nelle tavole che riportano i dati per classi di valori (superficie totale, superficie agricola utilizzata, giornate di lavoro, ecc.) gli estremi inferiori di ciascuna classe si intendono inclusi e gli estremi superiori esclusi. Così ad esempio nella classe di superficie totale da 2 a 5 ettari sono comprese le aziende da 2,00 ettari esatti fino a 4,99 ettari. Sono escluse, pertanto, le aziende di 5,00 ettari esatti. Fanno eccezione le tavole che riportano i dati delle aziende con bovini, suini e ovini per numero di capi e di quelle che utilizzano mezzi meccanici, in altre aziende o extraziendali, per numero di giornate. Per esse l'estremo inferiore e l'estremo superiore della classe si intendono inclusi. Per alcune tavole è da tener presente che, secondo i caratteri considerati, le aziende possono risultare ripetute tante volte quanti sono i caratteri stessi. Con riferimento alle coltivazioni, ad esempio, se un'azienda ha praticato la coltivazione della vite e dell'olivo, tale azienda risulta sia tra le aziende che hanno praticato la coltivazione della vite, che tra le aziende che hanno praticato la coltivazione dell'olivo. Così pure le aziende che praticano l'irrigazione con approvvigionamento dell'acqua irrigua sia in forma indipendente che dipendente sono ripetute tante volte quanti sono i tipi di approvvigionamento; cosicchè, ad esempio, se un'azienda si è contemporaneamente approvvigionata da un lago artificiale e da altre aziende agricole essa entra nel conteggio del primo dato come del secondo.

È da considerare, inoltre, che costituendo la superficie agricola utilizzata (SAU) una parte della superficie totale, nella ripartizione delle aziende per classi di SAU si verifica rispetto a quella per classi di superficie totale, un passaggio delle aziende verso le classi più piccole. Così, ad esempio, un'azienda costituita da 3,50 ettari di superficie totale di cui 1,20 ettari di SAU viene collocata nella classe da 3 a 4 ettari nella ripartizione per classe di superficie totale, mentre nella ripartizione per classe di SAU tale azienda figura nella classe da 1 a 2 ettari.

Nelle tavole relative alla manodopera la voce *operai a tempo indeterminato* comprende anche categorie speciali, impiegati e dirigenti.

Particolari

Tavola 1.1 - Nella distribuzione per titolo di possesso dei terreni sono escluse le aziende senza terreno agrario (aziende esclusivamente zootecniche).

Tavola 1.3 - I SEMINATIVI comprendono gli *orti familiari.* Le FORAGGERE AVVICENDATE comprendono le *piante sarchiate da foraggio.*

Il criterio di classificazione per le superfici adottato nel 1970 (2° Censimento Generale dell'Agricoltura), nel caso di consociazione tra piante erbacee annuali o pluriennali ed una o più coltivazioni legnose agrarie o tra due o più legnose agrarie tra loro, considera quale coltura principale, quella più importante dal punto di vista economico per l'intera superficie su cui è presente la consociazione.

Nei censimenti del 1982 e 1990 il criterio adottato, nel caso di consociazioni, considera ciascuna coltivazione presente come coltivazione principale per la parte di superficie effettivamente occupata.

La differenza tra i due criteri porta alla non perfetta comparabilità del dato relativo al numero delle aziende specie per alcune coltivazioni legnose agrarie come l'olivo.

Per il 1970 il dato della vite per vini DOC e DOCG comprende quello della vite per *altri vini.*

Tavola 1.5 - La superficie irrigata del 1982 comprende sia quella delle coltivazioni in coltura principale sia quella delle coltivazioni in coltura successiva secondaria. Il totale della superficie si riferisce alla superficie aziendale sulla quale viene praticata l'irrigazione.

Tavola 1.8 - Per il 1970 il dato delle abitazioni occupate dal conduttore comprende quello delle abitazioni occupate dai parenti.

Tavola 1.10 - Nella distribuzione per titolo di possesso dei terreni sono escluse le aziende senza terreno agrario (aziende esclusivamente zootecniche)..

Tavola 1.11 - I SEMINATIVI comprendono gli *orti familiari.* Le FORAGGERE AVVICENDATE comprendono le *piante sarchiate da foraggio.*

Tavola 2.2 - Sono escluse le aziende senza terreno agrario (esclusivamente zootecniche).

Tavola 2.3 - Sono escluse le aziende senza superficie agricola utilizzata (esclusivamente forestali, zootecniche e forestali-zootecniche).

Tavola 2.10 - I SEMINATIVI comprendono gli *orti familiari.* Nelle COLTIVAZIONI PERMANENTI sono comprese le *coltivazioni legnose agrarie* ed i *castagneti da frutto.* L'ALTRA SUPERFICIE comprende anche la *superficie agraria non utilizzata.*

Tavola 2.11 - Le FORAGGERE AVVICENDATE comprendono le *piante sarchiate da foraggio.*

Tavola 2.12 - Nella voce VITE sono escluse le *viti madri di portinnesto* e le *barbatelle.*

Tavola 2.33 - Gli allevamenti ittici considerati sono quelli praticati nell'ambito di un'azienda agricola. Sono esclusi, pertanto, gli allevamenti effettuati in modo esclusivo o connessi ad altre attività espletate al di fuori dell'azienda agricola.

Tavola 2.68 - Sono escluse le aziende senza terreno agrario (aziende esclusivamente zootecniche).

Tavola 2.69 - Se il capo azienda ha conseguito titoli di studio sia in scuole di indirizzo agrario sia in altri tipi di scuole, si è tenuto conto esclusivamente del titolo di studio conseguito nelle scuole di indirizzo agrario.

Tavola 2.80 - Nella classe meno di un ettaro di superficie totale sono comprese le abitazioni delle aziende senza terreno agrario.

Tavola 3.1 - Sono escluse le aziende senza superficie agricola utilizzata (aziende esclusivamente forestali, zootecniche e forestali-zootecniche).

Tavola 3.2 - I SEMINATIVI comprendono gli *orti familiari.* Nelle COLTIVAZIONI PERMANENTI sono comprese le *coltivazioni legnose agrarie* ed i *castagneti da frutto.* L'ALTRA SUPERFICIE comprende anche la *superficie agraria non utilizzata.*

Tavola 3.3 - Le FORAGGERE AVVICENDATE comprendono le *piante sarchiate da foraggio.*

Tavola 3.4 - Nella voce VITE sono escluse le *viti madri di portinnesto* e le *barbatelle.*

TAVOLE ILLUSTRATE

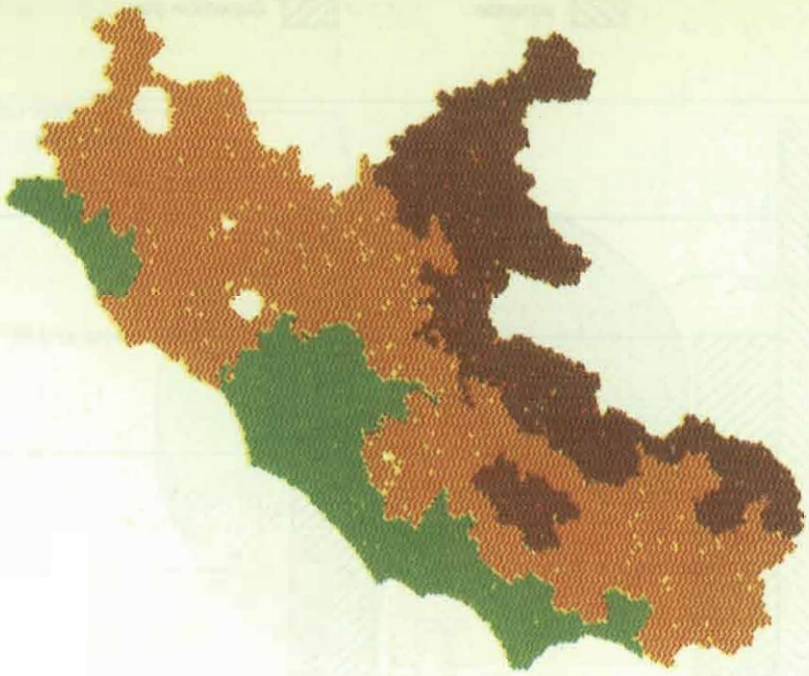

Zone altimetriche:	Comuni:	Superficie territoriale (ha):
Montagna	120	450.662
Collina	240	928.728
Pianura	16	343.350
Totale	376	1.722.740

Tavola illustrata n. 1: Regione Lazio

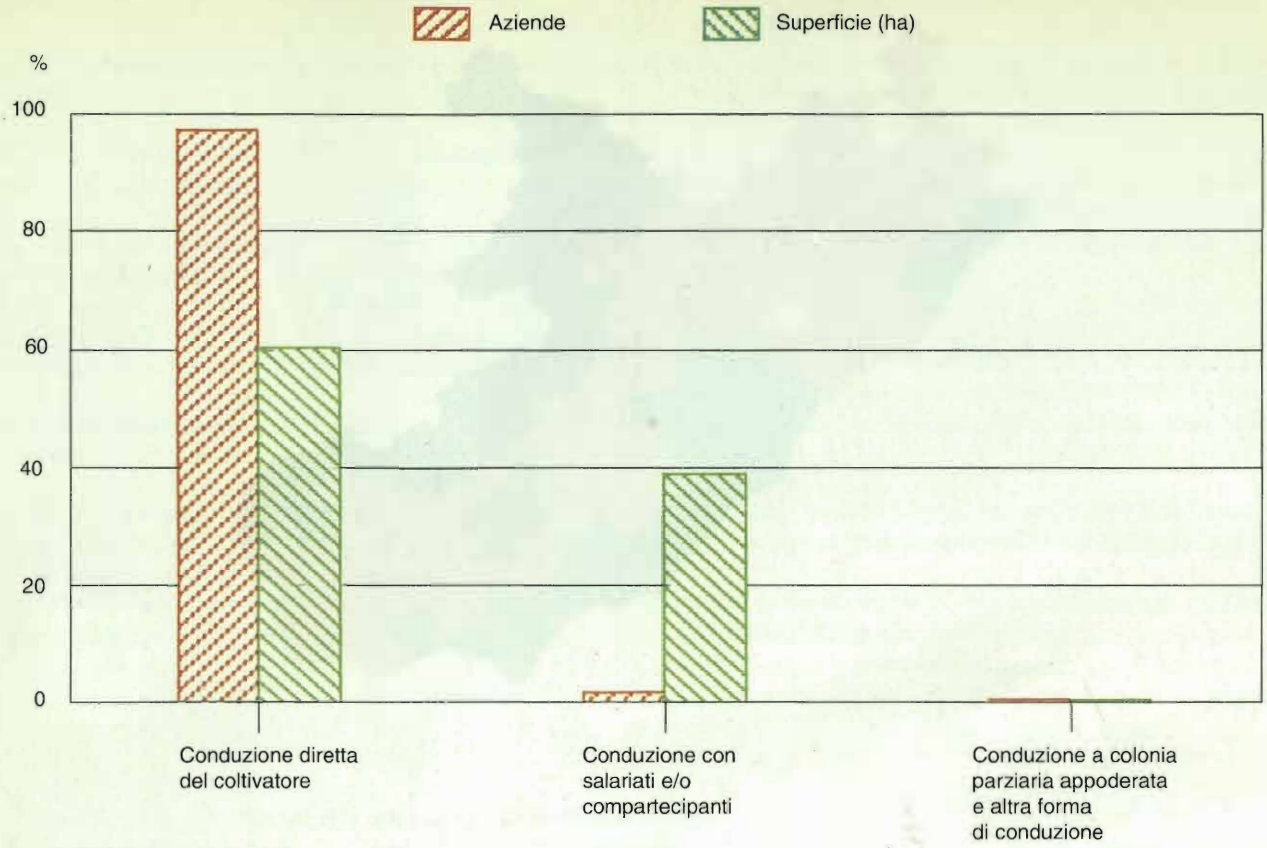

Tavola illustrata n. 2: Aziende e relativa superficie totale per forma di conduzione

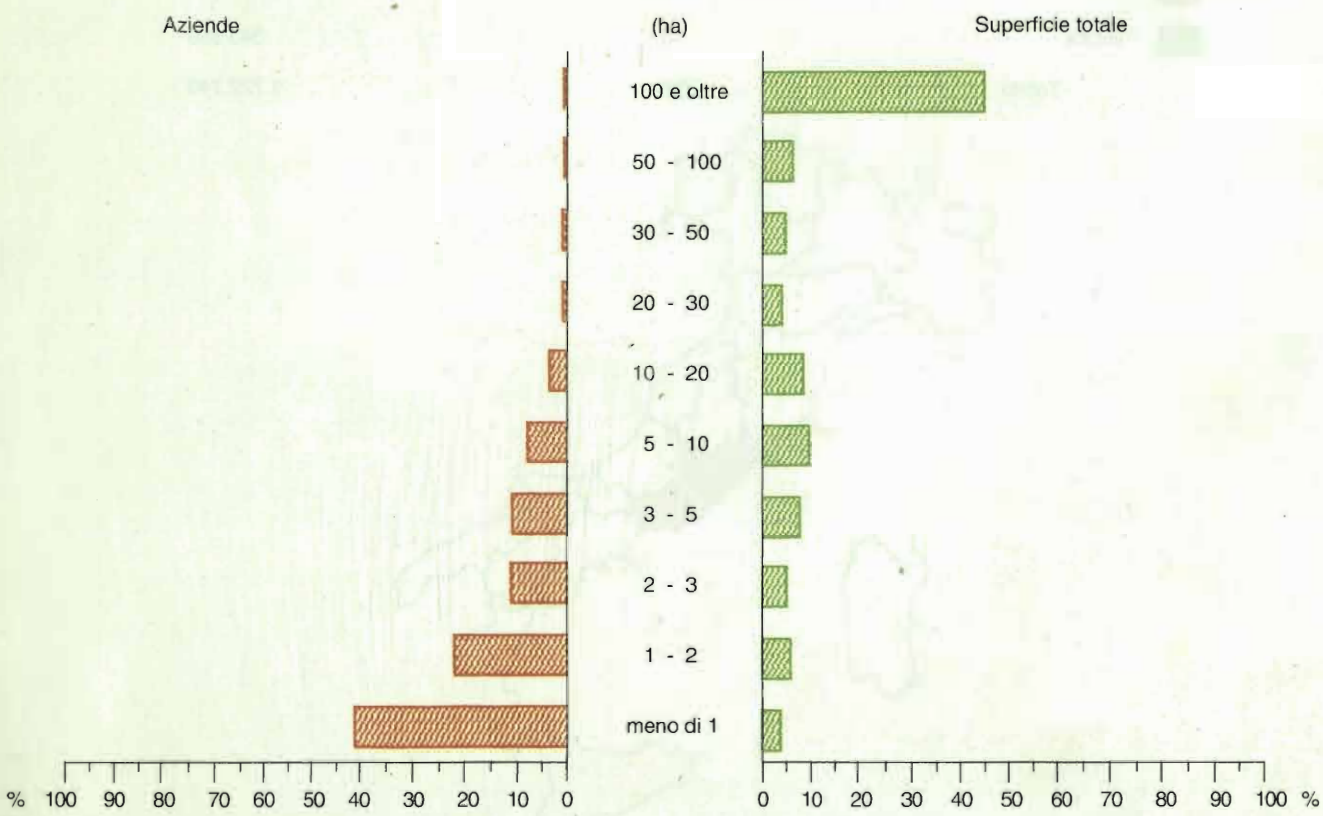

Tavola illustrata n. 3: Aziende e relativa superficie totale per classi di superficie

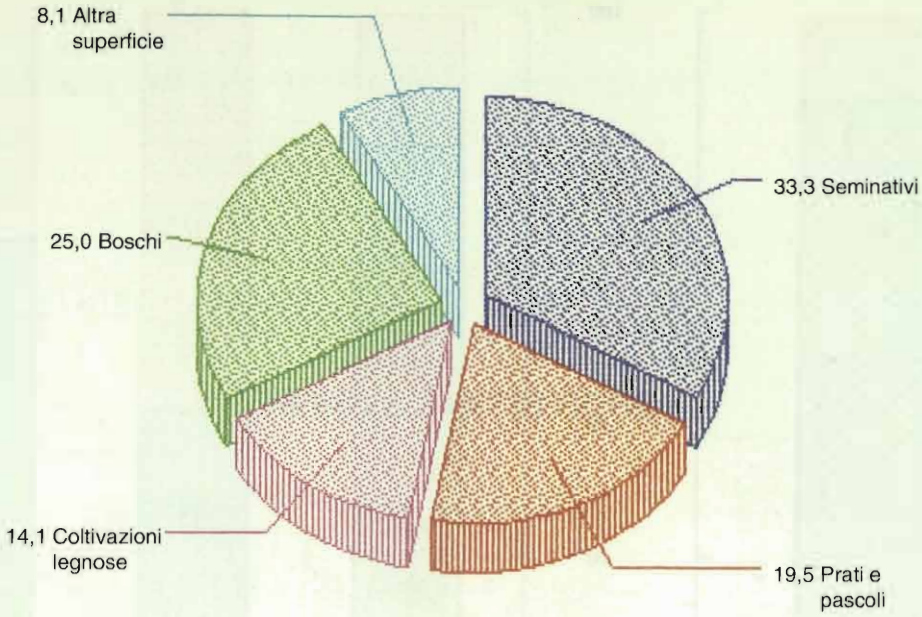

Tavola illustrata n. 4: Superficie secondo le forme di utilizzazione dei terreni

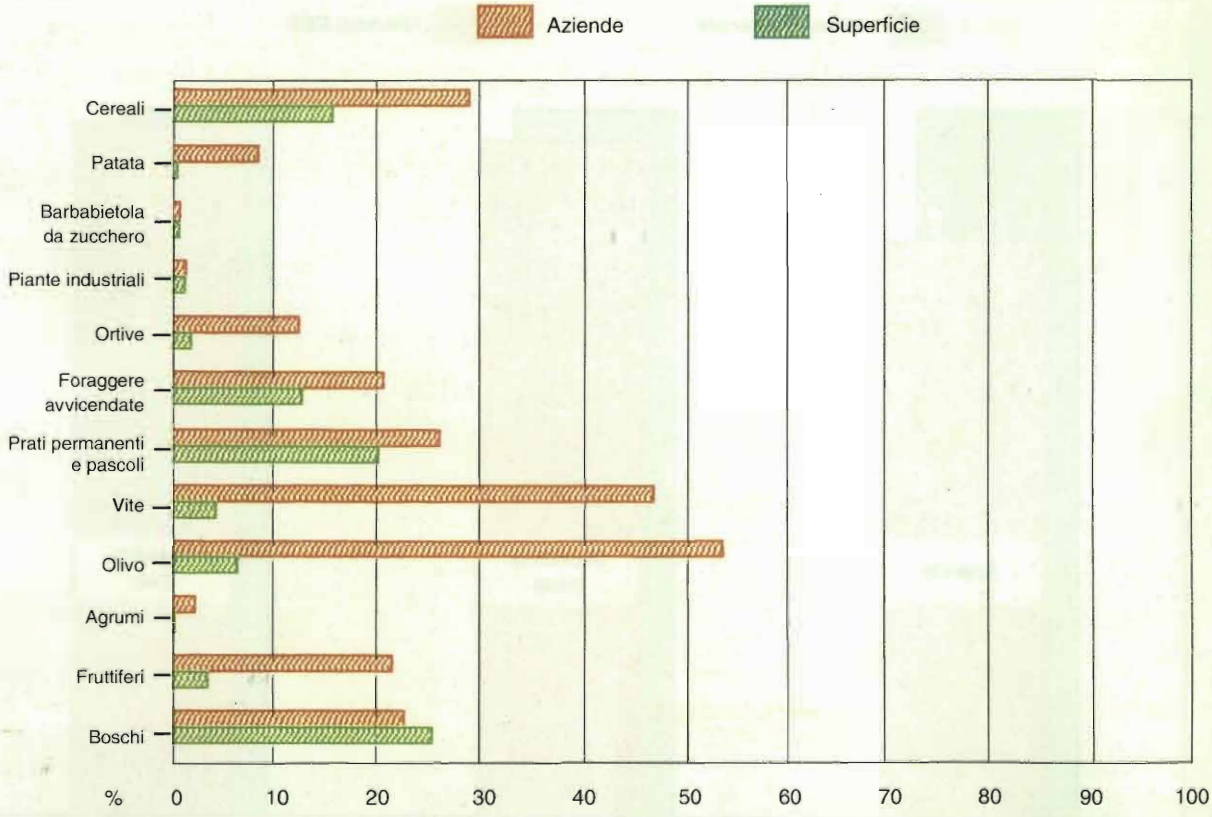

Tavola illustrata n. 5: Aziende e relativa superficie secondo le coltivazioni praticate

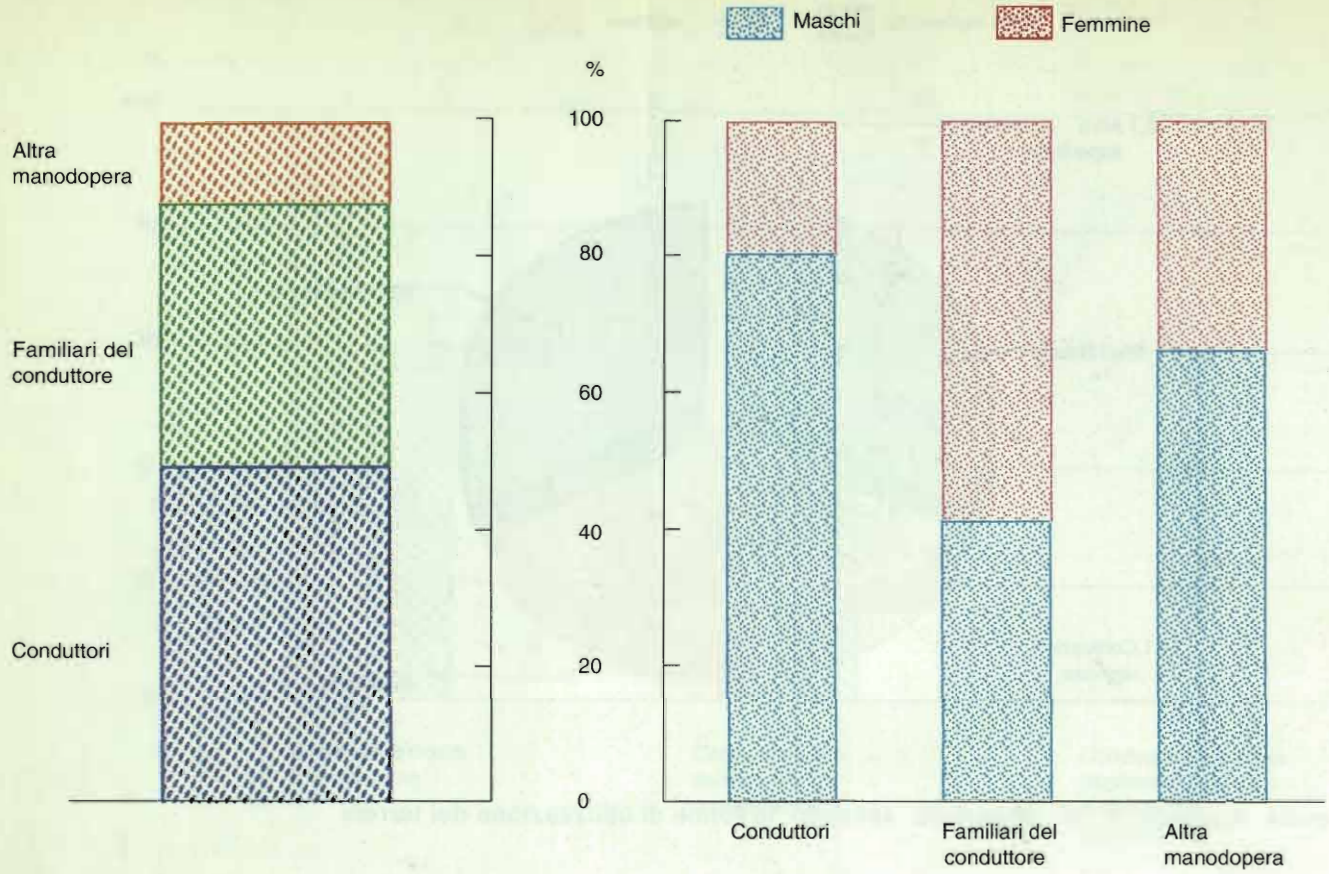

Tavola illustrata n. 6: Giornate di lavoro per categoria di manodopera e sesso

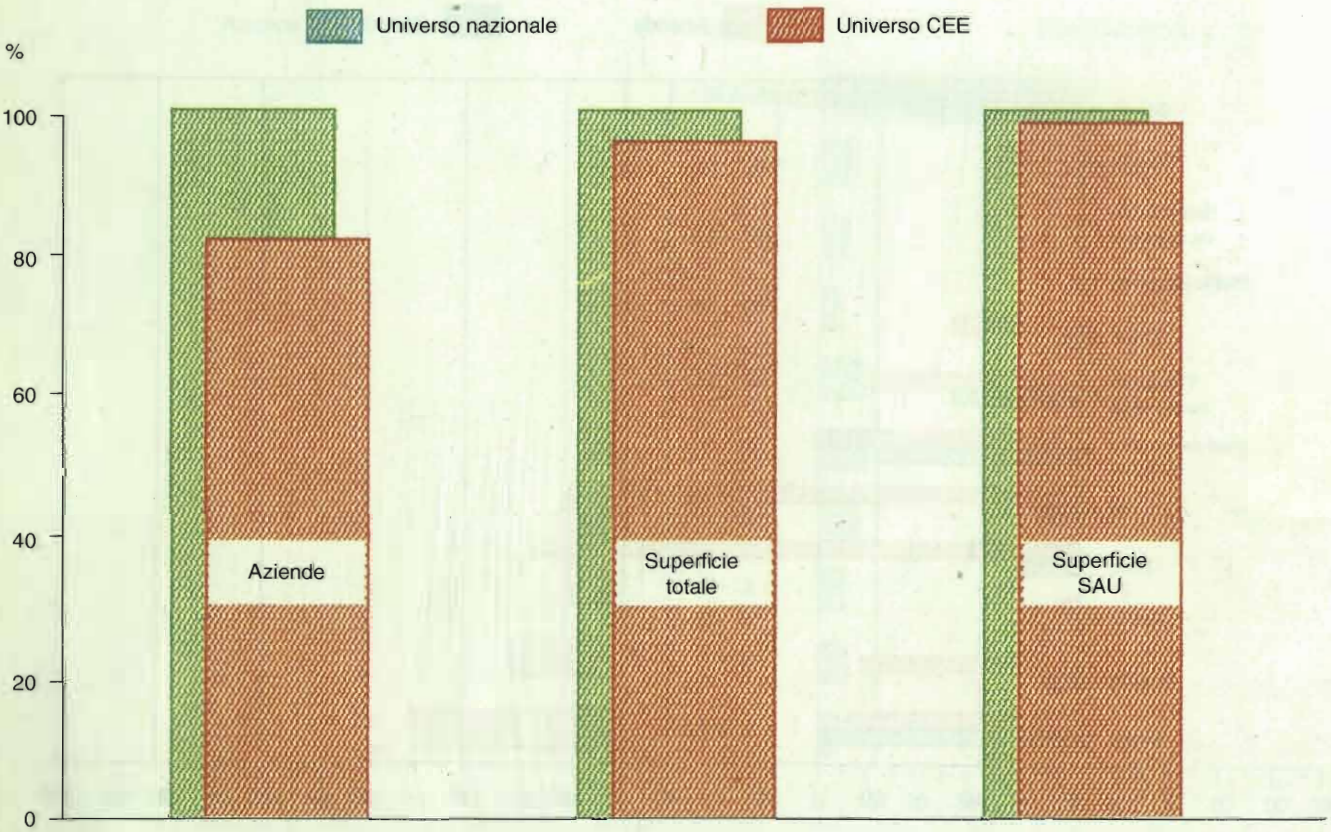

Tavola illustrata n. 7: Confronto universo nazionale e CEE: aziende, superficie totale e superficie agricola utilizzata

TAVOLE STATISTICHE

CAPITOLO 1 - CONFRONTI TEMPORALI

Universo Italia

Tavola 1.1 - Aziende e relativa superficie totale per forma di conduzione e titolo di possesso dei terreni *(superficie in ettari)*

FORME DI CONDUZIONE TITOLI DI POSSESSO DEI TERRENI	ANNI DI CENSIMENTO					
	1990		1982		1970	
	Aziende	Superficie totale	Aziende	Superficie totale	Aziende	Superficie totale
			DATI ASSOLUTI			
FORMA DI CONDUZIONE						
Conduzione diretta del coltivatore	233.421	758.674,21	236.057	776.939,46	219.437	690.402,35
Con solo manodopera familiare	*210.466*	*552.762,52*	*210.976*	*563.812,92*	-	-
Con manodopera familiare prevalente	*16.160*	*104.849,42*	*18.067*	*103.108,80*	-	-
Con manodopera extrafamiliare prevalente	*6.795*	*101.062,27*	*7.014*	*110.017,74*	-	-
Conduzione con salariati e/o compartecipanti (in economia)	4.506	483.615,06	4.769	504.131,64	13.139	665.370,29
Conduzione a colonia parziaria appoderata (mezzadria)	191	2.605,88	1.732	17.857,80	5.050	57.460,39
Altra forma di conduzione	151	982,72	430	2.595,85	2.532	10.075,24
TOTALE	**238.269**	**1.245.877,87**	**242.988**	**1.301.524,75**	**240.158**	**1.423.308,27**
TITOLO DI POSSESSO DEI TERRENI						
Solo proprietà	222.428	1.063.101,70	222.000	1.114.074,91	217.374	1.239.108,52
Solo affitto	4.358	51.198,63	5.822	50.094,32	5.347	50.275,90
Parte in proprietà e parte in affitto	11.066	131.577,54	14.483	137.355,52	16.927	133.923,85
Terreni in proprietà	-	67.439,95	-	77.052,73	-	77.094,09
Terreni in affitto	-	64.137,59	-	60.302,79	-	56.829,76
TOTALE	**237.852**	**1.245.877,87**	**242.305**	**1.301.524,75**	**239.648**	**1.423.308,27**
			COMPOSIZIONE PERCENTUALE			
FORMA DI CONDUZIONE						
Conduzione diretta del coltivatore	98,0	60,9	97,1	59,7	91,4	48,5
Con solo manodopera familiare	*88,3*	*44,4*	*86,8*	*43,3*	-	-
Con manodopera familiare prevalente	*6,8*	*8,4*	*7,4*	*7,9*	-	-
Con manodopera extrafamiliare prevalente	*2,9*	*8,1*	*2,9*	*8,5*	-	-
Conduzione con salariati e/o compartecipanti (in economia)	1,9	38,8	2,0	38,7	5,5	46,7
Conduzione a colonia parziaria appoderata (mezzadria)	0,1	0,2	0,7	1,4	2,1	4,0
Altra forma di conduzione	0,1	0,1	0,2	0,2	1,1	0,7
TOTALE	**100,0**	**100,0**	**100,0**	**100,0**	**100,0**	**100,0**
TITOLO DI POSSESSO DEI TERRENI						
Solo proprietà	93,5	85,3	91,6	85,6	90,7	87,1
Solo affitto	1,8	4,1	2,4	3,8	2,2	3,5
Parte in proprietà e parte in affitto	4,7	10,6	6,0	10,6	7,1	9,4
Terreni in proprietà	-	5,4	-	5,9	-	5,4
Terreni in affitto	-	5,1	-	4,6	-	4,0
TOTALE	**100,0**	**100,0**	**100,0**	**100,0**	**100,0**	**100,0**

Tavola 1.2 - Aziende e relativa superficie totale per classe di superficie totale e classe di superficie agricola utilizzata
(superficie in ettari)

CLASSI DI SUPERFICIE TOTALE CLASSI DI SAU	ANNI DI CENSIMENTO					
	1990		1982		1970	
	Aziende	Superficie totale	Aziende	Superficie totale	Aziende	Superficie totale
			DATI ASSOLUTI			
CLASSE DI SUPERFICIE TOTALE						
Senza terreno agrario	417	-	683	-	510	-
Meno di 1 ettaro	100.136	47.383,72	98.428	46.035,95	82.906	42.284,23
1 - 2	52.808	70.864,72	53.271	71.576,16	54.552	76.708,14
2 - 3	26.945	63.129,12	28.527	66.752,86	31.746	76.422,78
3 - 5	25.649	94.671,45	27.569	101.708,93	30.966	116.807,72
5 - 10	18.111	120.850,93	19.480	130.073,68	22.264	150.855,39
10 - 20	8.050	107.131,63	8.635	115.081,96	10.360	138.877,72
20 - 30	2.150	51.141,87	2.264	53.872,27	2.499	59.354,18
30 - 50	1.626	60.600,06	1.664	62.137,63	1.766	65.910,95
50 - 100	1.178	79.869,35	1.225	83.360,55	1.245	85.015,08
100 ed oltre	1.199	550.235,02	1.242	570.924,76	1.344	611.072,08
CLASSE DI SAU						
Senza superficie agricola utilizzata	1.592	28.307,25	2.366	54.328,04	1.750	47.336,39
Meno di 1 ettaro	121.225	81.904,08	116.958	76.077,66	99.105	74.089,86
1 - 2	47.008	83.579,70	49.474	87.854,36	52.992	94.765,11
2 - 3	22.822	68.194,37	24.672	72.340,68	28.482	83.526,10
3 - 5	20.302	95.089,45	22.417	103.811,67	26.128	119.469,63
5 - 10	14.221	119.009,11	15.480	125.218,28	18.448	151.245,03
10 - 20	6.308	105.979,60	6.712	114.106,43	8.167	136.264,04
20 - 30	1.775	57.617,57	1.796	59.770,65	1.887	59.682,62
30 - 50	1.279	65.583,63	1.332	67.593,15	1.299	65.067,12
50 - 100	933	89.760,31	952	89.233,58	948	87.348,09
100 ed oltre	804	450.852,80	829	451.190,25	952	504.514,28
TOTALE	**238.269**	**1.245.877,87**	**242.988**	**1.301.524,75**	**240.158**	**1.423.308,27**
			COMPOSIZIONE PERCENTUALE			
CLASSE DI SUPERFICIE TOTALE						
Senza terreno agrario	0,2	-	0,3	-	0,2	-
Meno di 1 ettaro	42,0	3,8	40,5	3,5	34,5	3,0
1 - 2	22,2	5,7	21,9	5,5	22,7	5,4
2 - 3	11,3	5,1	11,7	5,1	13,2	5,4
3 - 5	10,8	7,6	11,3	7,8	12,9	8,2
5 - 10	7,6	9,7	8,0	10,0	9,3	10,6
10 - 20	3,4	8,6	3,6	8,8	4,3	9,8
20 - 30	0,9	4,1	0,9	4,1	1,0	4,2
30 - 50	0,7	4,9	0,7	4,8	0,7	4,6
50 - 100	0,5	6,4	0,5	6,4	0,5	6,0
100 ed oltre	0,5	44,2	0,5	43,9	0,6	42,9
CLASSE DI SAU						
Senza superficie agricola utilizzata	0,7	2,3	1,0	4,2	0,7	3,3
Meno di 1 ettaro	50,9	6,6	48,1	5,8	41,3	5,2
1 - 2	19,7	6,7	20,4	6,8	22,1	6,7
2 - 3	9,6	5,5	10,2	5,6	11,9	5,9
3 - 5	8,5	7,6	9,2	8,0	10,9	8,4
5 - 10	6,0	9,6	6,4	9,6	7,7	10,6
10 - 20	2,6	8,5	2,8	8,8	3,4	9,6
20 - 30	0,7	4,6	0,7	4,6	0,8	4,2
30 - 50	0,5	5,3	0,5	5,2	0,5	4,6
50 - 100	0,4	7,2	0,4	6,9	0,4	6,1
100 ed oltre	0,3	36,2	0,3	34,7	0,4	35,4
TOTALE	**100,0**	**100,0**	**100,0**	**100,0**	**100,0**	**100,0**

Tavola 1.3 - Aziende e relativa superficie investita secondo le principali forme di utilizzazione dei terreni e coltivazioni praticate *(superficie in ettari)*

COLTIVAZIONI	ANNI DI CENSIMENTO					
	1990		1982		1970	
	Aziende	Superficie investita	Aziende	Superficie investita	Aziende	Superficie investita
			DATI ASSOLUTI			
SEMINATIVI	145.343	414.709,72	148.471	442.327,63	140.160	466.006,28
Cereali	66.872	188.795,20	82.484	219.075,69	90.471	222.223,90
frumento	*44.763*	*132.752,17*	*64.839*	*156.630,94*	*81.758*	*182.613,07*
granoturco	*33.105*	*28.238,11*	*37.221*	*28.443,00*	*33.441*	*21.448,86*
Patata	19.103	3.432,34	24.333	4.508,54	31.757	6.783,25
Barbabietola da zucchero	1.321	5.928,52	1.661	4.319,05	2.232	2.306,29
Piante industriali	2.524	14.156,87	1.391	4.618,30	1.189	2.382,71
Ortive	28.319	20.423,98	43.660	22.409,58	28.657	20.678,12
Foraggere avvicendate	47.708	152.240,96	57.672	169.176,50	57.033	164.995,75
COLTIVAZIONI LEGNOSE AGRARIE	184.378	169.755,61	190.060	182.782,85	183.068	219.794,81
Vite	109.272	51.399,46	139.602	71.362,66	135.742	106.058,31
per vini DOC e DOCG	*5.657*	*10.136,03*	*5.622*	*11.635,40*	*133.170*	*101.294,66*
per altri vini	*102.516*	*38.798,59*	*133.269*	*56.505,18*	-	-
per uva da tavola	*2.725*	*1.963,33*	*3.405*	*3.065,94*	*4.594*	*4.753,60*
Olivo	125.344	76.265,48	118.686	79.885,37	83.780	91.171,05
Agrumi	4.894	1.145,93	3.392	1.064,93	3.036	1.564,25
Fruttiferi	49.627	40.378,49	34.544	29.740,09	19.808	20.405,11
PRATI PERMANENTI E PASCOLI	60.603	243.336,05	53.557	247.798,17	60.804	288.700,64
CASTAGNETI DA FRUTTO	7.458	6.349,24	7.329	6.333,41	8.364	6.839,47
SUPERFICIE AGRICOLA UTILIZZATA	**236.677**	**834.150,62**	**240.622**	**879.242,06**	**238.408**	**983.443,92**
PIOPPETE	765	789,45	876	845,65	534	2.261,49
BOSCHI	52.259	310.356,83	49.256	325.691,44	49.433	329.385,61
SUPERFICIE AGRICOLA NON UTILIZZATA	48.327	51.246,34	47.312	49.208,74	39.428	47.919,20
ALTRA SUPERFICIE	163.344	49.334,63	147.117	46.536,86	160.543	60.298,05
SUPERFICIE TOTALE	**237.852**	**1.245.877,87**	**242.305**	**1.301.524,75**	**239.648**	**1.423.308,27**
			COMPOSIZIONE PERCENTUALE			
SEMINATIVI	61,1	33,3	61,3	34,0	58,5	32,7
Cereali	28,1	15,2	34,0	16,8	37,8	15,6
frumento	*18,8*	*10,7*	*26,8*	*12,0*	*34,1*	*12,8*
granoturco	*13,9*	*2,3*	*15,4*	*2,2*	*14,0*	*1,5*
Patata	8,0	0,3	10,0	0,3	13,3	0,5
Barbabietola da zucchero	0,6	0,5	0,7	0,3	0,9	0,2
Piante industriali	1,1	1,1	0,6	0,4	0,5	0,2
Ortive	11,9	1,6	18,0	1,7	12,0	1,5
Foraggere avvicendate	20,1	12,2	23,8	13,0	23,8	11,6
COLTIVAZIONI LEGNOSE AGRARIE	77,5	13,6	78,4	14,0	76,4	15,4
Vite	45,9	4,1	57,6	5,5	56,6	7,5
per vini DOC e DOCG	*2,4*	*0,8*	*2,3*	*0,9*	*55,6*	*7,1*
per altri vini	*43,1*	*3,1*	*55,0*	*4,3*	-	-
per uva da tavola	*1,1*	*0,2*	*1,4*	*0,2*	*1,9*	*0,3*
Olivo	52,7	6,1	49,0	6,1	35,0	6,4
Agrumi	2,1	0,1	1,4	0,1	1,3	0,1
Fruttiferi	20,9	3,2	14,3	2,3	8,3	1,4
PRATI PERMANENTI E PASCOLI	25,5	19,5	22,1	19,0	25,4	20,3
CASTAGNETI DA FRUTTO	3,1	0,5	3,0	0,5	3,5	0,5
SUPERFICIE AGRICOLA UTILIZZATA	**99,5**	**67,0**	**99,3**	**67,6**	**99,5**	**69,1**
PIOPPETE	0,3	0,1	0,4	0,1	0,2	0,2
BOSCHI	22,0	24,9	20,3	25,0	20,6	23,1
SUPERFICIE AGRICOLA NON UTILIZZATA	20,3	4,1	19,5	3,8	16,5	3,4
ALTRA SUPERFICIE	68,7	4,0	60,7	3,6	67,0	4,2
SUPERFICIE TOTALE	**100,0**	**100,0**	**100,0**	**100,0**	**100,0**	**100,0**

Tavola 1.4 - Aziende che praticano l'irrigazione per forma di approvvigionamento dell'acqua irrigua e sistema di irrigazione

FORME DI APPROVVIGIONAMENTO SISTEMI DI IRRIGAZIONE	ANNI DI CENSIMENTO		VARIAZIONI 1990/1982	
	1990	1982	Assolute	Percentuali
APPROVVIGIONAMENTO DELL'ACQUA IRRIGUA	68.620	45.488	23.132	50,9
In forma autonoma o indipendente per derivazione diretta da:	54.841	36.107	18.734	51,9
corsi d'acqua superficiali	*11.803*	*10.632*	*1.171*	*11,0*
laghi naturali e laghetti artificiali	*628*	*565*	*63*	*11,2*
altra fonte	*43.932*	*25.772*	*18.160*	*70,5*
Da consorzi di irrigazione e di bonifica	15.078	10.744	4.334	40,3
Da altre aziende agricole	407	260	147	56,5
In altra forma	575	274	301	109,9
SISTEMA DI IRRIGAZIONE				
Aspersione	33.570	22.989	10.581	46,0
Sommersione	429	469	-40	-8,5
Scorrimento superficiale e infiltrazione laterale	33.562	23.386	10.176	43,5
Localizzata sottochioma (goccia, sorso, spruzzo)	6.160	1.135	5.025	442,7
Altro sistema	1.048	690	358	51,9

Tavola 1.5 - Aziende che praticano l'irrigazione secondo le principali coltivazioni irrigate *(superficie in ettari)*

COLTIVAZIONI IRRIGATE	ANNI DI CENSIMENTO				VARIAZIONI 1990/1982			
	1990		1982		ASSOLUTE		PERCENTUALI	
	Aziende	Superficie irrigata	Aziende	Superficie irrigata	Aziende	Superficie irrigata	Aziende	Superficie irrigata
Frumento duro	980	2.971,24	-	-	980	2.971,24	-	-
Granoturco da granella	14.811	18.317,59	14.927	16.685,61	-116	1.631,98	-0,8	9,8
Patata	4.781	1.177,72	-	-	4.781	1.177,72	-	-
Barbabietola da zucchero	980	5.005,14	-	-	980	5.005,14	-	-
Girasole	528	2.447,53	-	-	528	2.447,53	-	-
Soia	91	436,54	-	-	91	436,54	-	-
Ortive	16.676	15.894,73	18.274	17.422,03	-1.598	-1.527,30	-8,7	-8,8
Foraggere avvicendate	9.424	33.370,72	12.190	45.068,73	-2.766	-11.698,01	-22,7	-26,0
Vite	4.175	6.376,14	4.444	7.694,88	-269	-1.318,74	-6,1	-17,1
Agrumi	2.778	923,00	2.085	788,48	693	134,52	33,2	17,1
Fruttiferi	7.599	10.656,06	2.823	3.780,11	4.776	6.875,95	169,2	181,9
Altre coltivazioni	28.068	10.498,53	9.828	14.006,85	18.240	-3.508,32	185,6	-25,0
TOTALE	**61.463**	**108.074,94**	**45.488**	**101.269,33**	**15.975**	**6.805,61**	**35,1**	**6,7**

Tavola 1.6 - Aziende con allevamenti secondo le principali specie di bestiame

SPECIE DI BESTIAME	ANNI DI CENSIMENTO					
	1990		1982		1970	
	Aziende	Capi	Aziende	Capi	Aziende	Capi
AZIENDE CON ALLEVAMENTI	**95.471**	-	**102.889**	-	**125.133**	-
BOVINI E BUFALINI	24.678	342.334	33.631	339.788	53.749	348.854
vacche da latte	*12.963*	*126.391*	*20.269*	*114.726*	*26.741*	*111.364*
OVINI	21.598	885.141	15.584	701.687	8.782	520.949
pecore	*21.310*	*753.019*	*14.797*	*595.581*	*8.676*	*480.874*
CAPRINI	6.441	52.098	6.027	45.153	4.238	32.807
capre	*6.149*	*46.945*	*5.487*	*38.858*	*4.095*	*31.091*
EQUINI	8.938	30.599	14.265	38.581	38.902	52.937
SUINI	39.806	180.892	54.341	213.080	70.434	170.999
scrofe	*1.172*	*10.418*	*2.049*	*11.246*	*5.441*	*12.840*
CONIGLI	35.975	1.450.795	52.454	1.147.733	44.131	545.871
fattrici	*29.446*	*127.987*	*40.575*	*214.138*	-	-
ALLEVAMENTI AVICOLI	82.976	3.930.725	89.489	3.633.951	107.759	3.945.366
polli da carne	*60.518*	*1.575.385*	*59.652*	*1.544.104*	*66.900*	*1.532.790*
galline da uova	*79.162*	*1.979.600*	*82.434*	*1.883.393*	*100.602*	*2.210.595*

Tavola 1.7 - Aziende e relativo numero di giornate di lavoro per categoria di manodopera agricola e numero di giornate di lavoro aziendale

CATEGORIE DI MANODOPERA NUMERO DI GIORNATE DI LAVORO	ANNI DI CENSIMENTO					
	1990		1982		1970	
	Aziende	Giornate di lavoro	Aziende	Giornate di lavoro	Aziende	Giornate di lavoro
			DATI ASSOLUTI			
CATEGORIA DI MANODOPERA AZIENDALE						
Conduttore	236.767	13.744.658	241.536	19.144.779	240.158	20.333.697
Coniuge	130.051	5.832.838	110.952	8.464.838	-	-
Familiari e parenti del conduttore	62.890	4.934.169	55.904	6.503.030	136.974	16.920.265
Operai a tempo indeterminato	2.209	981.277	3.508	1.535.772	4.816	2.699.887
Operai a tempo determinato, coloni e assimilati	25.039	2.211.427	27.873	2.593.980	90.692	7.273.732
NUMERO DI GIORNATE DI LAVORO						
Meno di 50	110.240	2.507.909	84.497	2.063.451	72.143	1.729.555
50 - 100	53.236	3.534.550	52.517	3.473.661	47.030	3.179.988
100 - 200	36.550	4.831.893	46.213	6.092.724	46.574	6.545.458
200 - 300	14.844	3.467.221	21.088	4.873.040	26.601	6.539.065
300 - 500	13.378	4.930.000	21.835	7.916.933	28.075	10.576.827
500 - 1.000	8.227	5.399.031	13.882	9.102.180	16.050	10.722.376
1.000 - 2.500	1.636	2.174.524	2.737	3.634.354	3.175	4.298.233
2.500 ed oltre	158	859.241	219	1.086.056	510	3.636.079
TOTALE	**238.269**	**27.704.369**	**242.988**	**38.242.399**	**240.158**	**47.227.581**
			COMPOSIZIONE PERCENTUALE			
CATEGORIA DI MANODOPERA AZIENDALE						
Conduttore	99,4	49,6	99,4	50,1	100,0	43,1
Coniuge	54,6	21,1	45,7	22,1	-	-
Familiari e parenti del conduttore	26,4	17,8	23,0	17,0	57,0	35,8
Operai a tempo indeterminato	0,9	3,5	1,4	4,0	2,0	5,7
Operai a tempo determinato, coloni e assimilati	10,5	8,0	11,5	6,8	37,8	15,4
NUMERO DI GIORNATE DI LAVORO						
Meno di 50	46,3	9,1	34,8	5,4	30,0	3,7
50 - 100	22,3	12,8	21,6	9,1	19,6	6,7
100 - 200	15,3	17,4	19,0	15,9	19,4	13,9
200 - 300	6,2	12,5	8,7	12,7	11,1	13,8
300 - 500	5,6	17,8	9,0	20,7	11,7	22,4
500 - 1.000	3,5	19,5	5,7	23,8	6,7	22,7
1.000 - 2.500	0,7	7,8	1,1	9,5	1,3	9,1
2.500 ed oltre	0,1	3,1	0,1	2,8	0,2	7,7
TOTALE	**100,0**	**100,0**	**100,0**	**100,0**	**100,0**	**100,0**

Tavola 1.8 - Aziende con abitazioni

ABITAZIONI	ANNI DI CENSIMENTO					
	1990		1982		1970	
	Aziende	Numero abitazioni	Aziende	Numero abitazioni	Aziende	Numero abitazioni
AZIENDE CON ABITAZIONI	**121.880**	**138.862**	**111.149**	**127.751**	**106.346**	**122.982**
Occupate	**110.068**	**121.566**	**100.597**	**111.517**	**98.882**	**114.303**
dal conduttore	107.882	108.485	99.357	106.583	96.634	-
dai parenti del conduttore	7.480	9.335	-	-	-	-
da operai a tempo indeterminato, categorie speciali, impiegati	589	1.363	1.029	2.514	2.248	-
da altre persone	1.525	2.383	1.522	2.420	-	-
Non occupate	**15.122**	**17.296**	**13.484**	**16.234**	**7.464**	**8.679**
FORNITE DI:						
acqua potabile	110.746	123.055	92.566	102.296	83.285	-
gabinetto	115.621	128.657	99.487	110.110	84.263	-
energia elettrica	116.459	129.580	102.255	113.154	88.893	-
telefono	88.716	96.121	53.138	56.022	-	-

Tavola 1.9 - Aziende che utilizzano i principali mezzi meccanici e relativo numero di mezzi meccanici di proprietà dell'azienda

MEZZI MECCANICI	ANNI DI CENSIMENTO				VARIAZIONI 1990/1982			
	1990		1982		ASSOLUTE		PERCENTUALI	
	Aziende	Numero mezzi	Aziende	Numero mezzi	Aziende	Numero mezzi	Aziende	Numero mezzi
AZIENDE CHE UTILIZZANO MEZZI MECCANICI	**195.568**	-	**177.344**	-	**18.224**	-	**10,3**	-
TRATTRICI (classi di potenza):								
meno di 25 Kw (34 Cv)	24.083	16.985	28.214	17.063	-4.131	-78	-14,6	-0,5
25 Kw (34 Cv) - 40 Kw (54 Cv)	46.005	26.103	39.262	20.759	6.743	5.344	17,2	25,7
40 Kw (54 Cv) - 60 Kw (82 Cv)	59.252	28.851	42.802	21.283	16.450	7.568	38,4	35,6
60 Kw (82 Cv) - 80 Kw (109 Cv)	17.214	7.345	13.026	6.221	4.188	1.124	32,2	18,1
80 Kw (109 Cv) ed oltre	7.970	2.780	3.994	1.699	3.976	1.081	99,5	63,6
TOTALE	135.930	82.064	115.113	67.025	20.817	15.039	18,1	22,4
MOTOCOLTIVATORI	121.393	106.875	112.442	89.938	8.951	16.937	8,0	18,8
APPARECCHI PER L'IRRORAZIONE E LA LOTTA ANTIPARASSITARIA	49.337	36.252	34.519	25.081	14.818	11.171	42,9	44,5
MACCHINE PER LA CONCIMAZIONE	22.100	12.158	12.434	6.994	9.666	5.164	77,7	73,8
MIETITREBBIATRICI	50.057	1.738	30.887	1.714	19.170	24	62,1	1,4
MACCHINE PER LA RACCOLTA:								
meccanizzata della patata	159	109	40	26	119	83	297,5	319,2
meccanizzata della barbabietola da zucchero	930	41	797	34	133	7	16,7	20,6
della frutta	806	585	144	158	662	427	459,7	270,3
RACCOGLITRICI - TRINCIATRICI	4.716	1.843	6.997	2.613	-2.281	-770	-32,6	-29,5
AUTOMEZZI PER TRASPORTO MERCI (Autocarri e Motocarri)	16.348	10.395	17.597	10.167	-1.249	228	-7,1	2,2
ALTRI	12.693	-	16.663	-	-3.970	-	-23,8	-

/

Universo CEE

Tavola 1.10 - Aziende e relativa superficie totale per forma di conduzione e titolo di possesso dei terreni *(superficie in ettari)*

FORME DI CONDUZIONE TITOLI DI POSSESSO DEI TERRENI	ANNI DI CENSIMENTO				VARIAZIONI 1990/1982			
	1990		1982		ASSOLUTE		PERCENTUALI	
	Aziende	Superficie totale	Aziende	Superficie totale	Aziende	Superficie totale	Aziende	Superficie totale
FORMA DI CONDUZIONE								
Conduzione diretta del coltivatore	189.917	728.963,44	191.259	745.298,08	-1.342	-16.334,64	-0,7	-2,2
Con solo manodopera familiare	*168.708*	*526.466,68*	*166.239*	*533.504,33*	*2.469*	*-7.037,65*	*1,5*	*-1,3*
Con manodopera familiare prevalente	*14.903*	*103.749,65*	*18.048*	*103.071,65*	*-3.145*	*678,00*	*-17,4*	*0,7*
Con manodopera extrafamiliare prevalente	*6.306*	*98.747,11*	*6.972*	*108.722,10*	*-666*	*-9.974,99*	*-9,6*	*-9,2*
Conduzione con salariati e/o compartecipanti (in economia)	4.251	460.683,02	4.424	457.058,74	-173	3.624,28	-3,9	0,8
Conduzione a colonia parziaria appoderata (mezzadria)	187	2.600,39	1.690	17.827,90	-1.503	-15.227,51	-88,9	-85,4
Altra forma di conduzione	149	978,00	409	2.546,16	-260	-1.568,16	-63,6	-61,6
TOTALE	**194.504**	**1.193.224,85**	**197.782**	**1.222.730,88**	**-3.278**	**-29.506,03**	**-1,7**	**-2,4**
TITOLO DI POSSESSO DEI TERRENI								
Solo proprietà	179.477	1.012.459,26	178.389	1.037.063,31	1.088	-24.604,05	0,6	-2,4
Solo affitto	3.950	50.044,02	5.145	48.829,27	-1.195	1.214,75	-23,2	2,5
Parte in proprietà e parte in affitto	10.660	130.721,57	13.869	136.838,30	-3.209	-6.116,73	-23,1	-4,5
Terreni in proprietà	-	67.227,41	-	76.756,01	-	-9.528,60	-	-12,4
Terreni in affitto	-	63.494,16	-	60.082,29	-	3.411,87	-	5,7
TOTALE	**194.087**	**1.193.224,85**	**197.403**	**1.222.730,88**	**-3.316**	**-29.506,03**	**-1,7**	**-2,4**

Tavola 1.11 - Aziende e relativa superficie investita secondo le principali forme di utilizzazione dei terreni e coltivazioni praticate *(superficie in ettari)*

COLTIVAZIONI	ANNI DI CENSIMENTO				VARIAZIONI 1990/1982			
	1990		1982		ASSOLUTE		PERCENTUALI	
	Aziende	Superficie investita	Aziende	Superficie investita	Aziende	Superficie investita	Aziende	Superficie investita
SEMINATIVI	124.579	411.897,31	127.436	437.897,87	-2.857	-26.000,56	-2,2	-5,9
Cereali	64.954	188.408,73	77.945	217.886,42	-12.991	-29.477,69	-16,7	-13,5
frumento	*44.165*	*132.619,47*	*62.087*	*155.947,03*	*-17.922*	*-23.327,56*	*-28,9*	*-15,0*
granoturco	*31.733*	*28.027,51*	*35.071*	*28.051,46*	*-3.338*	*-23,95*	*-9,5*	*-0,1*
Patata	15.947	3.289,89	20.861	4.303,54	-4.914	-1.013,65	-23,6	-23,6
Barbabietola da zucchero	1.311	5.928,14	1.640	4.316,58	-329	1.611,56	-20,1	37,3
Piante industriali	2.513	14.156,21	1.391	4.618,30	1.122	9.537,91	80,7	206,5
Ortive	24.772	20.167,93	36.679	21.457,29	-11.907	-1.289,36	-32,5	-6,0
Foraggere avvicendate	45.588	151.724,15	53.836	168.067,48	-8.248	-16.343,33	-15,3	-9,7
COLTIVAZIONI LEGNOSE AGRARIE	149.395	161.465,24	158.432	175.229,67	-9.037	-13.764,43	-5,7	-7,9
Vite	95.159	50.088,86	125.463	70.325,40	-30.304	-20.236,54	-24,2	-28,8
per vini DOC e DOCG	*5.540*	*10.124,26*	*5.552*	*11.629,56*	*-12*	*-1.505,30*	*-0,2*	*-12,9*
per altri vini	*88.748*	*37.528,69*	*119.350*	*55.490,69*	*-30.602*	*-17.962,00*	*-25,6*	*-32,4*
per uva da tavola	*2.430*	*1.944,59*	*3.173*	*3.055,66*	*-743*	*-1.111,07*	*-23,4*	*-36,4*
Olivo	99.999	70.093,98	96.998	74.382,80	3.001	-4.288,82	3,1	-5,8
Agrumi	4.134	1.104,56	2.877	1.010,50	1.257	94,06	43,7	9,3
Fruttiferi	41.181	39.625,16	28.887	28.786,39	12.294	10.838,77	42,6	37,7
PRATI PERMANENTI E PASCOLI	51.315	240.681,15	44.861	245.019,66	6.454	-4.338,51	14,4	-1,8
CASTAGNETI DA FRUTTO	6.022	6.056,86	5.850	5.988,74	172	68,12	2,9	1,1
SUPERFICIE AGRICOLA UTILIZZATA	**194.061**	**820.100,56**	**197.386**	**864.135,94**	**-3.325**	**-44.035,38**	**-1,7**	**-5,1**
PIOPPETE	616	632,78	747	680,10	-131	-47,32	-17,5	-7,0
BOSCHI	44.381	282.660,17	41.469	277.717,01	2.912	4.943,16	7,0	1,8
SUPERFICIE AGRICOLA NON UTILIZZATA	37.605	43.405,70	37.102	39.111,58	503	4.294,12	1,4	11,0
ALTRA SUPERFICIE	136.646	46.425,64	126.645	41.086,25	10.001	5.339,39	7,9	13,0
SUPERFICIE TOTALE	**194.087**	**1.193.224,85**	**197.403**	**1.222.730,88**	**-3.316**	**-29.506,03**	**-1,7**	**-2,4**

Tavola 1.12 - Aziende con allevamenti per principali specie di bestiame

SPECIE DI BESTIAME	ANNI DI CENSIMENTO				VARIAZIONI 1990/1982			
	1990		1982		ASSOLUTE		PERCENTUALI	
	Aziende	Capi	Aziende	Capi	Aziende	Capi	Aziende	Capi
AZIENDE CON ALLEVAMENTI	**83.990**	-	**91.777**	-	**-7.787**	-	**-8,5**	-
BOVINI E BUFALINI	24.678	342.334	33.631	339.788	-8.953	2.546	-26,6	0,7
vacche da latte	*12.963*	*126.391*	*20.269*	*114.726*	*-7.306*	*11.665*	*-36,0*	*10,2*
OVINI	20.385	880.453	14.820	621.571	5.565	258.882	37,6	41,6
pecore	*20.123*	*748.661*	*14.068*	*528.115*	*6.055*	*220.546*	*43,0*	*41,8*
CAPRINI	6.026	50.943	5.710	43.975	316	6.968	5,5	15,8
capre	*5.746*	*45.886*	*5.208*	*37.917*	*538*	*7.969*	*10,3*	*21,0*
EQUINI	8.631	30.292	13.677	36.545	-5.046	-6.253	-36,9	-17,1
SUINI	36.787	177.431	50.904	208.762	-14.117	-31.331	-27,7	-15,0
scrofe	*1.157*	*10.403*	*2.049*	*11.246*	*-892*	*-843*	*-43,5*	*-7,5*
CONIGLI	31.697	1.400.718	46.964	1.081.717	-15.267	319.001	-32,5	29,5
fattrici	*26.090*	*117.067*	*36.540*	*199.696*	*-10.450*	*-82.629*	*-28,6*	*-41,4*
ALLEVAMENTI AVICOLI	72.266	3.748.875	79.516	3.495.698	-7.250	253.177	-9,1	7,2
polli da carne	*53.260*	*1.488.481*	*54.109*	*1.485.683*	*-849*	*2.798*	*-1,6*	*0,2*
galline da uova	*69.040*	*1.890.676*	*73.329*	*1.809.448*	*-4.289*	*81.228*	*-5,8*	*4,5*

Tavola 1.13 - Aziende e relativo numero di giornate di lavoro per categoria di manodopera agricola e numero di giornate di lavoro aziendale

CATEGORIE DI MANODOPERA NUMERO DI GIORNATE DI LAVORO	ANNI DI CENSIMENTO				VARIAZIONI 1990/1982			
	1990		1982		ASSOLUTE		PERCENTUALI	
	Aziende	Giornate di lavoro	Aziende	Giornate di lavoro	Aziende	Giornate di lavoro	Aziende	Giornate di lavoro
CATEGORIA DI MANODOPERA AZIENDALE								
Conduttore	193.138	12.725.218	196.529	17.642.696	-3.391	-4.917.478	-1,7	-27,9
Coniuge	109.307	5.468.529	97.392	8.014.556	11.915	-2.546.027	12,2	-31,8
Familiari e parenti del conduttore	56.567	4.793.217	51.124	6.335.679	5.443	-1.542.462	10,6	-24,3
Operai a tempo indeterminato	2.105	970.867	3.375	1.522.312	-1.270	-551.445	-37,6	-36,2
Operai a tempo determinato, coloni e assimilati	23.124	2.175.117	27.638	2.570.766	-4.514	-395.649	-16,3	-15,4
NUMERO DI GIORNATE DI LAVORO								
Meno di 50	76.688	1.825.307	53.565	1.400.510	23.123	424.797	43,2	30,3
50 - 100	45.720	3.059.347	43.756	2.924.158	1.964	135.189	4,5	4,6
100 - 200	34.327	4.558.252	42.248	5.605.806	-7.921	-1.047.554	-18,7	-18,7
200 - 300	14.504	3.390.607	20.202	4.675.560	-5.698	-1.284.953	-28,2	-27,5
300 - 500	13.264	4.890.839	21.263	7.721.689	-7.999	-2.830.850	-37,6	-36,7
500 - 1.000	8.212	5.389.026	13.800	9.052.523	-5.588	-3.663.497	-40,5	-40,5
1.000 - 2.500	1.634	2.171.599	2.730	3.624.427	-1.096	-1.452.828	-40,1	-40,1
2.500 ed oltre	155	847.971	218	1.081.336	-63	-233.365	-28,9	-21,6
TOTALE	**194.504**	**26.132.948**	**197.782**	**36.086.009**	**-3.278**	**-9.953.061**	**-1,7**	**-27,6**

CAPITOLO 2 - DATI REGIONALI

Universo Italia
Notizie generali sull'azienda

Tavola 2.1 - Aziende e relativa superficie totale e agricola utilizzata per forma giuridica, classe di superficie totale, classe di superficie agricola utilizzata e zona altimetrica *(superficie in ettari)*

CLASSI DI SUPERFICIE TOTALE CLASSI DI SAU ZONE ALTIMETRICHE	Persona fisica	SOCIETA'			Ente Pubblico	Totale
		Totale	DI CUI			
			Cooperativa	Per azioni		
		AZIENDE				
CLASSE DI SUPERFICIE TOTALE						
Senza terreno agrario	409	6	4	-	2	417
Meno di 1 ettaro	100.077	28	7	1	31	100.136
1 - 2	52.724	45	14	4	39	52.808
2 - 3	26.887	23	6	1	35	26.945
3 - 5	25.551	44	10	4	54	25.649
5 - 10	17.967	98	15	20	46	18.111
10 - 20	7.883	110	17	14	57	8.050
20 - 30	2.038	78	15	15	34	2.150
30 - 50	1.516	83	16	8	27	1.626
50 - 100	1.012	113	18	21	53	1.178
100 ed oltre	703	181	33	42	315	1.199
CLASSE DI SAU						
Senza superficie agricola utilizzata	1.475	21	6	6	96	1.592
Meno di 1 ettaro	121.102	55	14	3	68	121.225
1 - 2	46.913	45	9	6	50	47.008
2 - 3	22.759	23	6	1	40	22.822
3 - 5	20.193	68	15	9	41	20.302
5 - 10	14.078	93	10	18	50	14.221
10 - 20	6.142	105	23	14	61	6.308
20 - 30	1.669	77	12	12	29	1.775
30 - 50	1.181	76	18	10	22	1.279
50 - 100	776	112	16	21	45	933
100 ed oltre	479	134	26	30	191	804
ZONA ALTIMETRICA						
Montagna	45.599	57	20	4	233	45.889
Collina	163.548	443	88	69	410	164.401
Pianura	27.620	309	47	57	50	27.979
TOTALE	**236.767**	**809**	**155**	**130**	**693**	**238.269**

Tavola 2.1 segue - **Aziende e relativa superficie totale e agricola utilizzata per forma giuridica, classe di superficie totale, classe di superficie agricola utilizzata e zona altimetrica** *(superficie in ettari)*

CLASSI DI SUPERFICIE TOTALE CLASSI DI SAU-ZONE ALTIMETRICHE	Persona fisica	SOCIETA'			Ente Pubblico	Totale
		Totale	DI CUI			
			Cooperativa	Per azioni		
			SUPERFICIE TOTALE			
CLASSE DI SUPERFICIE TOTALE						
Senza terreno agrario	-	-	-	-	-	-
Meno di 1 ettaro	47.351,84	14,89	4,08	0,75	16,99	47.383,72
1 - 2	70.749,11	62,46	20,00	5,85	53,15	70.864,72
2 - 3	62.994,94	51,90	14,56	2,10	82,28	63.129,12
3 - 5	94.304,25	166,42	38,26	15,00	200,78	94.671,45
5 - 10	119.865,74	671,56	93,73	132,81	313,63	120.850,93
10 - 20	104.813,36	1.514,02	258,81	172,21	804,25	107.131,63
20 - 30	48.423,80	1.885,90	363,68	355,00	832,17	51.141,87
30 - 50	56.425,76	3.191,79	662,43	290,67	982,51	60.600,06
50 - 100	68.057,97	8.039,76	1.264,59	1.613,46	3.771,62	79.869,35
100 ed oltre	154.109,87	57.220,72	7.554,52	16.175,12	338.904,43	550.235,02
CLASSE DI SAU						
Senza superficie agricola utilizzata	6.251,87	327,50	1,77	180,93	21.727,88	28.307,25
Meno di 1 ettaro	81.347,64	82,25	18,16	10,75	474,19	81.904,08
1 - 2	83.197,69	116,66	15,58	14,95	265,35	83.579,70
2 - 3	67.251,43	98,09	18,96	3,00	844,85	68.194,37
3 - 5	90.718,13	1.391,08	92,23	66,10	2.980,24	95.089,45
5 - 10	112.884,55	1.208,29	112,93	181,66	4.916,27	119.009,11
10 - 20	97.732,07	2.354,32	699,50	332,39	5.893,21	105.979,60
20 - 30	49.832,04	2.778,42	398,05	629,54	5.007,11	57.617,57
30 - 50	55.317,53	4.603,22	976,98	1.259,16	5.662,88	65.583,63
50 - 100	65.600,82	12.492,19	1.319,20	2.139,59	11.667,30	89.760,31
100 ed oltre	116.962,87	47.367,40	6.621,30	13.944,90	286.522,53	450.852,80
ZONA ALTIMETRICA						
Montagna	132.050,25	5.809,22	2.266,29	38,00	190.654,49	328.513,96
Collina	531.537,77	39.518,46	5.388,86	9.923,36	132.932,75	703.988,98
Pianura	163.508,62	27.491,74	2.619,51	8.801,61	22.374,57	213.374,93
TOTALE	**827.096,64**	**72.819,42**	**10.274,66**	**18.762,97**	**345.961,81**	**1.245.877,87**
			SUPERFICIE AGRICOLA UTILIZZATA			
CLASSE DI SUPERFICIE TOTALE						
Senza terreno agrario	-	-	-	-	-	-
Meno di 1 ettaro	39.141,74	11,35	2,60	0,60	12,31	39.165,40
1 - 2	57.543,16	45,34	12,04	5,30	32,38	57.620,88
2 - 3	51.386,98	36,32	10,50	1,50	46,23	51.469,53
3 - 5	77.311,67	126,44	30,72	13,60	104,82	77.542,93
5 - 10	98.735,64	490,27	70,65	90,74	189,34	99.415,25
10 - 20	86.986,70	1.185,74	233,73	124,10	455,16	88.627,60
20 - 30	40.124,27	1.502,20	306,00	259,10	405,55	42.032,02
30 - 50	45.860,66	2.518,22	544,77	213,22	420,40	48.799,28
50 - 100	53.328,33	6.197,64	937,13	1.167,83	1.420,89	60.946,86
100 ed oltre	107.512,80	36.136,40	5.810,83	10.640,01	124.881,67	268.530,87
CLASSE DI SAU						
Senza superficie agricola utilizzata	-	-	-	-	-	-
Meno di 1 ettaro	53.915,17	27,73	6,32	1,90	32,57	53.975,47
1 - 2	64.794,40	61,51	12,82	7,80	67,46	64.923,37
2 - 3	54.617,32	51,85	12,40	2,00	90,85	54.760,02
3 - 5	75.884,77	262,66	57,62	32,04	154,01	76.301,44
5 - 10	95.911,30	673,68	67,84	125,10	330,50	96.915,48
10 - 20	82.061,88	1.484,44	331,70	191,00	839,60	84.385,92
20 - 30	40.156,37	1.843,36	288,00	294,91	721,44	42.721,17
30 - 50	44.443,24	2.881,49	707,94	347,96	877,47	48.202,20
50 - 100	53.023,03	7.862,25	1.130,23	1.590,43	2.978,95	63.864,23
100 ed oltre	93.124,47	33.100,95	5.344,10	9.922,86	121.875,90	248.101,32
ZONA ALTIMETRICA						
Montagna	89.563,48	3.338,97	1.222,32	28,60	75.435,28	168.337,73
Collina	426.016,94	23.172,58	4.452,05	5.900,41	47.223,56	496.413,08
Pianura	142.351,53	21.738,37	2.284,60	6.586,99	5.309,91	169.399,81
TOTALE	**657.931,95**	**48.249,92**	**7.958,97**	**12.516,00**	**127.968,75**	**834.150,62**

Tavola 2.2 - Aziende e relativa superficie totale per classe di superficie totale e sistema di conduzione *(superficie in ettari)* - TOTALE

SISTEMI DI CONDUZIONE	CLASSI DI SUPERFICIE TOTALE								Totale
	Meno di 1	1 - 2	2 - 5	5 - 10	10 - 20	20 - 50	50 - 100	100 ed oltre	
				AZIENDE					
CONDUZIONE DIRETTA DEL COLTIVATORE	99.593	52.181	51.395	17.590	7.560	3.291	892	536	233.038
Con solo manodopera familiare	93.735	47.222	45.388	14.824	6.023	2.298	488	159	210.137
su terreni in proprietà	*91.483*	*44.836*	*41.141*	*12.624*	*4.725*	*1.528*	*305*	*96*	*196.738*
su terreni in affitto	*1.062*	*631*	*1.183*	*289*	*192*	*167*	*46*	*12*	*3.582*
su terreni parte in proprietà e parte in affitto	*1.190*	*1.755*	*3.064*	*1.911*	*1.106*	*603*	*137*	*51*	*9.817*
Con manodopera familiare prevalente	4.374	3.589	4.371	1.939	975	536	196	150	16.130
su terreni in proprietà	*4.259*	*3.448*	*4.097*	*1.751*	*851*	*406*	*124*	*91*	*15.027*
su terreni in affitto	*54*	*27*	*41*	*26*	*20*	*27*	*14*	*13*	*222*
su terreni parte in proprietà e parte in affitto	*61*	*114*	*233*	*162*	*104*	*103*	*58*	*46*	*881*
Con manodopera extrafamiliare prevalente	1.484	1.370	1.636	827	562	457	208	227	6.771
su terreni in proprietà	*1.460*	*1.346*	*1.600*	*798*	*539*	*429*	*176*	*190*	*6.538*
su terreni in affitto	*10*	*11*	*10*	*8*	*8*	*6*	*7*	*13*	*73*
su terreni parte in proprietà e parte in affitto	*14*	*13*	*26*	*21*	*15*	*22*	*25*	*24*	*160*
CONDUZIONE CON SALARIATI E/O COMPARTECIPANTI (IN ECONOMIA)	502	586	1.097	455	440	455	278	659	4.472
su terreni in proprietà	*486*	*564*	*770*	*425*	*408*	*408*	*240*	*568*	*3.869*
su terreni in affitto	*15*	*9*	*279*	*11*	*16*	*23*	*15*	*43*	*411*
su terreni parte in proprietà e parte in affitto	*1*	*13*	*48*	*19*	*16*	*24*	*23*	*48*	*192*
CONDUZIONE A COLONIA PARZIARIA APPODERATA (MEZZADRIA)	10	10	50	51	38	24	5	3	191
su terreni in proprietà	*9*	*6*	*33*	*34*	*20*	*16*	*3*	*2*	*123*
su terreni in affitto	*1*	*4*	*16*	*11*	*15*	*6*	*2*	*1*	*56*
su terreni parte in proprietà e parte in affitto	-	-	*1*	*6*	*3*	*2*	-	-	*12*
ALTRA FORMA DI CONDUZIONE	31	31	52	15	12	6	3	1	151
su terreni in proprietà	*29*	*27*	*42*	*14*	*11*	*6*	*3*	*1*	*133*
su terreni in affitto	*1*	*3*	*8*	*1*	*1*	-	-	-	*14*
su terreni parte in proprietà e parte in affitto	*1*	*1*	*2*	-	-	-	-	-	*4*
TOTALE	**100.136**	**52.808**	**52.594**	**18.111**	**8.050**	**3.776**	**1.178**	**1.199**	**237.852**
su terreni in proprietà	**97.726**	**50.227**	**47.683**	**15.646**	**6.554**	**2.793**	**851**	**948**	**222.428**
su terreni in affitto	**1.143**	**685**	**1.537**	**346**	**252**	**229**	**84**	**82**	**4.358**
su terreni parte in proprietà e parte in affitto	**1.267**	**1.896**	**3.374**	**2.119**	**1.244**	**754**	**243**	**169**	**11.066**
				SUPERFICIE TOTALE					
CONDUZIONE DIRETTA DEL COLTIVATORE	47.072,56	70.016,32	154.127,71	117.289,99	100.337,74	96.538,76	59.899,47	113.391,66	758.674,21
Con solo manodopera familiare	43.888,24	63.268,40	135.772,97	98.377,26	79.527,19	66.771,13	32.657,25	32.500,08	552.762,52
su terreni in proprietà	*42.661,08*	*59.990,02*	*122.513,51*	*83.507,29*	*62.172,32*	*43.867,64*	*20.551,53*	*21.845,40*	*457.108,79*
su terreni in affitto	*481,31*	*785,28*	*3.407,07*	*1.964,74*	*2.619,48*	*5.284,59*	*3.029,51*	*1.461,68*	*19.033,66*
su terreni parte in proprietà e parte in affitto	*745,85*	*2.493,10*	*9.852,39*	*12.905,23*	*14.735,39*	*17.618,90*	*9.076,21*	*9.193,00*	*76.620,07*
Con manodopera familiare prevalente	2.357,92	4.903,87	13.375,35	13.270,04	13.134,62	15.871,21	13.189,10	28.747,31	104.849,42
su terreni in proprietà	*2.289,72*	*4.708,03*	*12.494,29*	*11.896,68*	*11.440,19*	*11.934,44*	*8.370,35*	*16.494,16*	*79.627,86*
su terreni in affitto	*28,15*	*34,62*	*119,84*	*190,13*	*287,25*	*811,88*	*939,53*	*3.408,00*	*5.819,40*
su terreni parte in proprietà e parte in affitto	*40,05*	*161,22*	*761,22*	*1.183,23*	*1.407,18*	*3.124,89*	*3.879,22*	*8.845,15*	*19.402,16*
Con manodopera extrafamiliare prevalente	826,40	1.844,05	4.979,39	5.642,69	7.675,93	13.896,42	14.053,12	52.144,27	101.062,27
su terreni in proprietà	*812,21*	*1.810,38*	*4.866,89*	*5.438,31*	*7.348,98*	*13.041,45*	*11.947,36*	*42.221,04*	*87.486,62*
su terreni in affitto	*5,65*	*13,00*	*30,27*	*53,34*	*127,07*	*190,32*	*440,71*	*3.111,55*	*3.971,91*
su terreni parte in proprietà e parte in affitto	*8,54*	*20,67*	*82,23*	*151,04*	*199,88*	*664,65*	*1.665,05*	*6.811,68*	*9.603,74*
CONDUZIONE CON SALARIATI E/O COMPARTECIPANTI (IN ECONOMIA)	287,79	792,37	3.347,32	3.104,03	6.129,96	14.311,62	19.466,78	436.175,19	483.615,06
su terreni in proprietà	*277,68*	*761,48*	*2.407,91*	*2.907,73*	*5.675,32*	*12.723,31*	*16.923,79*	*394.542,90*	*436.220,12*
su terreni in affitto	*9,41*	*11,50*	*762,64*	*69,64*	*233,43*	*796,28*	*936,19*	*18.780,40*	*21.599,49*
su terreni parte in proprietà e parte in affitto	*0,70*	*19,39*	*176,77*	*126,66*	*221,21*	*792,03*	*1.606,80*	*22.851,89*	*25.795,45*
CONDUZIONE A COLONIA PARZIARIA APPODERATA (MEZZADRIA)	4,69	13,04	171,87	342,43	510,67	712,82	335,10	515,26	2.605,88
su terreni in proprietà	*4,19*	*8,96*	*111,73*	*223,06*	*272,92*	*478,05*	*216,10*	*415,26*	*1.730,27*
su terreni in affitto	*0,50*	*4,08*	*57,04*	*75,89*	*203,55*	*167,50*	*119,00*	*100,00*	*727,56*
su terreni parte in proprietà e parte in affitto	-	-	*3,10*	*43,48*	*34,20*	*67,27*	-	-	*148,05*
ALTRA FORMA DI CONDUZIONE	18,68	42,99	153,67	114,48	153,26	178,73	168,00	152,91	982,72
su terreni in proprietà	*17,18*	*37,86*	*125,62*	*109,48*	*138,26*	*178,73*	*168,00*	*152,91*	*928,04*
su terreni in affitto	*0,80*	*4,09*	*21,72*	*5,00*	*15,00*	-	-	-	*46,61*
su terreni parte in proprietà e parte in affitto	*0,70*	*1,04*	*6,33*	-	-	-	-	-	*8,07*
TOTALE	**47.383,72**	**70.864,72**	**157.800,57**	**120.850,93**	**107.131,63**	**111.741,93**	**79.869,35**	**550.235,02**	**1.245.877,87**
su terreni in proprietà	**46.062,06**	**67.316,73**	**142.519,95**	**104.082,55**	**87.047,99**	**82.223,62**	**58.177,13**	**475.671,67**	**1.063.101,70**
su terreni in affitto	**525,82**	**852,57**	**4.398,58**	**2.358,74**	**3.485,78**	**7.250,57**	**5.464,94**	**26.861,63**	**51.198,63**
su terreni parte in proprietà e parte in affitto	**795,84**	**2.695,42**	**10.882,04**	**14.409,64**	**16.597,86**	**22.267,74**	**16.227,28**	**47.701,72**	**131.577,54**

Tavola 2.2 segue - **Aziende e relativa superficie totale per classe di superficie totale e sistema di conduzione** *(superficie in ettari)* - MONTAGNA

SISTEMI DI CONDUZIONE	CLASSI DI SUPERFICIE TOTALE								Totale
	Meno di 1	1 - 2	2 - 5	5 - 10	10 - 20	20 - 50	50 - 100	100 ed oltre	
				AZIENDE					
CONDUZIONE DIRETTA DEL COLTIVATORE	19.283	10.389	10.167	3.483	1.236	483	110	54	45.205
Con solo manodopera familiare	18.208	9.547	9.227	3.122	1.078	398	82	29	41.691
su terreni in proprietà	*17.712*	*9.055*	*8.419*	*2.591*	*735*	*226*	*53*	*22*	*38.813*
su terreni in affitto	*158*	*63*	*87*	*40*	*21*	*6*	*5*	-	*380*
su terreni parte in proprietà e parte in affitto	*338*	*429*	*721*	*491*	*322*	*166*	*24*	*7*	*2.498*
Con manodopera familiare prevalente	827	672	758	259	102	53	10	5	2.686
su terreni in proprietà	*790*	*621*	*670*	*218*	*82*	*31*	*4*	*3*	*2.419*
su terreni in affitto	*12*	*2*	*3*	-	*2*	*2*	-	-	*21*
su terreni parte in proprietà e parte in affitto	*25*	*49*	*85*	*41*	*18*	*20*	*6*	*2*	*246*
Con manodopera extrafamiliare prevalente	248	170	182	102	56	32	18	20	828
su terreni in proprietà	*244*	*169*	*177*	*99*	*56*	*31*	*14*	*17*	*807*
su terreni in affitto	*2*	-	-	-	-	-	*1*	*2*	*5*
su terreni parte in proprietà e parte in affitto	*2*	*1*	*5*	*3*	-	*1*	*3*	*1*	*16*
CONDUZIONE CON SALARIATI E/O COMPARTECIPANTI (IN ECONOMIA)	73	63	99	55	55	43	29	170	587
su terreni in proprietà	*73*	*61*	*96*	*53*	*52*	*36*	*25*	*159*	*555*
su terreni in affitto	-	-	*1*	*1*	*1*	*2*	*1*	*1*	*7*
su terreni parte in proprietà e parte in affitto	-	*2*	*2*	*1*	*2*	*5*	*3*	*10*	*25*
CONDUZIONE A COLONIA PARZIARIA APPODERATA (MEZZADRIA)	2	-	12	10	6	2	-	1	33
su terreni in proprietà	*2*	-	*10*	*8*	*4*	*1*	-	*1*	*26*
su terreni in affitto	-	-	*1*	*2*	*2*	-	-	-	*5*
su terreni parte in proprietà e parte in affitto	-	-	*1*	-	-	*1*	-	-	*2*
ALTRA FORMA DI CONDUZIONE	-	-	-	-	1	-	-	-	1
su terreni in proprietà	-	-	-	-	*1*	-	-	-	*1*
su terreni in affitto	-	-	-	-	-	-	-	-	-
su terreni parte in proprietà e parte in affitto	-	-	-	-	-	-	-	-	-
TOTALE	**19.358**	**10.452**	**10.278**	**3.548**	**1.298**	**528**	**139**	**225**	**45.826**
su terreni in proprietà	**18.821**	**9.906**	**9.372**	**2.969**	**930**	**325**	**96**	**202**	**42.621**
su terreni in affitto	**172**	**65**	**92**	**43**	**26**	**10**	**7**	**3**	**418**
su terreni parte in proprietà e parte in affitto	**365**	**481**	**814**	**536**	**342**	**193**	**36**	**20**	**2.787**
				SUPERFICIE TOTALE					
CONDUZIONE DIRETTA DEL COLTIVATORE	9.388,69	14.121,79	30.404,10	23.018,79	16.395,60	13.695,80	7.362,47	12.015,87	126.403,11
Con solo manodopera familiare	8.804,31	12.955,29	27.529,79	20.582,02	14.227,80	11.255,97	5.530,69	7.084,91	107.970,78
su terreni in proprietà	*8.535,01*	*12.262,44*	*24.946,46*	*16.969,71*	*9.658,12*	*6.411,16*	*3.650,76*	*6.060,11*	*88.493,77*
su terreni in affitto	*65,52*	*78,26*	*261,14*	*268,65*	*268,32*	*180,27*	*337,67*	-	*1.459,83*
su terreni parte in proprietà e parte in affitto	*203,78*	*614,59*	*2.322,19*	*3.343,66*	*4.301,36*	*4.664,54*	*1.542,26*	*1.024,80*	*18.017,18*
Con manodopera familiare prevalente	446,64	933,11	2.335,77	1.736,57	1.399,64	1.511,12	637,33	774,02	9.774,20
su terreni in proprietà	*423,64*	*860,33*	*2.046,34*	*1.442,35*	*1.124,52*	*931,92*	*234,83*	*543,90*	*7.607,83*
su terreni in affitto	*6,77*	*2,33*	*10,50*	-	*22,00*	*43,00*	-	-	*84,60*
su terreni parte in proprietà e parte in affitto	*16,23*	*70,45*	*278,93*	*294,22*	*253,12*	*536,20*	*402,50*	*230,12*	*2.081,77*
Con manodopera extrafamiliare prevalente	137,74	233,39	538,54	700,20	768,16	928,71	1.194,45	4.156,94	8.658,13
su terreni in proprietà	*135,36*	*231,69*	*524,21*	*676,27*	*768,16*	*907,21*	*904,45*	*3.420,94*	*7.568,29*
su terreni in affitto	*1,08*	-	-	-	-	-	*80,00*	*332,00*	*413,08*
su terreni parte in proprietà e parte in affitto	*1,30*	*1,70*	*14,33*	*23,93*	-	*21,50*	*210,00*	*404,00*	*676,76*
CONDUZIONE CON SALARIATI E/O COMPARTECIPANTI (IN ECONOMIA)	39,30	90,07	300,66	376,55	790,38	1.349,05	2.113,10	196.508,99	201.568,10
su terreni in proprietà	*39,30*	*87,12*	*290,04*	*360,97*	*740,73*	*1.131,31*	*1.804,68*	*190.561,62*	*195.015,77*
su terreni in affitto	-	-	*3,00*	*7,12*	*15,00*	*73,50*	*70,00*	*785,00*	*953,62*
su terreni parte in proprietà e parte in affitto	-	*2,95*	*7,62*	*8,46*	*34,65*	*144,24*	*238,42*	*5.162,37*	*5.598,71*
CONDUZIONE A COLONIA PARZIARIA APPODERATA (MEZZADRIA)	1,39	-	44,47	66,58	80,25	52,00	-	285,26	529,95
su terreni in proprietà	*1,39*	-	*36,70*	*53,02*	*58,25*	*21,00*	-	*285,26*	*455,62*
su terreni in affitto	-	-	*4,67*	*13,56*	*22,00*	-	-	-	*40,23*
su terreni parte in proprietà e parte in affitto	-	-	*3,10*	-	-	*31,00*	-	-	*34,10*
ALTRA FORMA DI CONDUZIONE	-	-	-	-	12,80	-	-	-	12,80
su terreni in proprietà	-	-	-	-	*12,80*	-	-	-	*12,80*
su terreni in affitto	-	-	-	-	-	-	-	-	-
su terreni parte in proprietà e parte in affitto	-	-	-	-	-	-	-	-	-
TOTALE	**9.429,38**	**14.211,86**	**30.749,23**	**23.461,92**	**17.279,03**	**15.096,85**	**9.475,57**	**208.810,12**	**328.513,96**
su terreni in proprietà	**9.134,70**	**13.441,58**	**27.843,75**	**19.502,32**	**12.362,58**	**9.402,60**	**6.594,72**	**200.871,83**	**299.154,08**
su terreni in affitto	**73,37**	**80,59**	**279,31**	**289,33**	**327,32**	**296,77**	**487,67**	**1.117,00**	**2.951,36**
su terreni parte in proprietà e parte in affitto	**221,31**	**689,69**	**2.626,17**	**3.670,27**	**4.589,13**	**5.397,48**	**2.393,18**	**6.821,29**	**26.408,52**

Tavola 2.2 segue - **Aziende e relativa superficie totale per classe di superficie totale e sistema di conduzione** *(superficie in ettari)* - COLLINA

SISTEMI DI CONDUZIONE	CLASSI DI SUPERFICIE TOTALE								Totale
	Meno di 1	1 - 2	2 - 5	5 - 10	10 - 20	20 - 50	50 - 100	100 ed oltre	
				AZIENDE					
CONDUZIONE DIRETTA DEL COLTIVATORE	72.225	36.962	34.175	10.686	4.423	2.113	582	360	161.526
Con solo manodopera familiare	67.819	33.184	29.711	8.774	3.383	1.421	307	98	144.697
su terreni in proprietà	*66.468*	*31.619*	*27.231*	*7.396*	*2.614*	*968*	*188*	*55*	*136.539*
su terreni in affitto	*665*	*416*	*436*	*182*	*96*	*82*	*22*	*7*	*1.906*
su terreni parte in proprietà e parte in affitto	*686*	*1.149*	*2.044*	*1.196*	*673*	*371*	*97*	*36*	*6.252*
Con manodopera familiare prevalente	3.254	2.659	3.149	1.289	634	360	135	105	11.585
su terreni in proprietà	*3.193*	*2.601*	*3.009*	*1.183*	*561*	*283*	*85*	*65*	*10.980*
su terreni in affitto	*31*	*13*	*12*	*14*	*9*	*12*	*6*	*2*	*99*
su terreni parte in proprietà e parte in affitto	*30*	*45*	*128*	*92*	*64*	*65*	*44*	*38*	*506*
Con manodopera extrafamiliare prevalente	1.152	1.119	1.315	623	406	332	140	157	5.244
su terreni in proprietà	*1.136*	*1.103*	*1.295*	*608*	*390*	*312*	*120*	*131*	*5.095*
su terreni in affitto	*4*	*5*	*5*	*2*	*4*	*4*	*3*	*7*	*34*
su terreni parte in proprietà e parte in affitto	*12*	*11*	*15*	*13*	*12*	*16*	*17*	*19*	*115*
CONDUZIONE CON SALARIATI E/O COMPARTECIPANTI (IN ECONOMIA)	316	362	543	281	271	262	154	328	2.517
su terreni in proprietà	*309*	*352*	*448*	*266*	*252*	*237*	*134*	*284*	*2.282*
su terreni in affitto	*7*	*4*	*76*	*6*	*10*	*10*	*6*	*22*	*141*
su terreni parte in proprietà e parte in affitto	-	*6*	*19*	*9*	*9*	*15*	*14*	*22*	*94*
CONDUZIONE A COLONIA PARZIARIA APPODERATA (MEZZADRIA)	4	7	35	41	28	17	4	1	137
su terreni in proprietà	*4*	*6*	*22*	*26*	*15*	*14*	*3*	*1*	*91*
su terreni in affitto	-	*1*	*13*	*9*	*10*	*3*	*1*	-	*37*
su terreni parte in proprietà e parte in affitto	-	-	-	*6*	*3*	-	-	-	*9*
ALTRA FORMA DI CONDUZIONE	30	29	42	15	9	6	3	1	135
su terreni in proprietà	*29*	*27*	*40*	*14*	*9*	*6*	*3*	*1*	*129*
su terreni in affitto	-	*1*	-	*1*	-	-	-	-	*2*
su terreni parte in proprietà e parte in affitto	*1*	*1*	*2*	-	-	-	-	-	*4*
TOTALE	**72.575**	**37.360**	**34.795**	**11.023**	**4.731**	**2.398**	**743**	**690**	**164.315**
su terreni in proprietà	**71.139**	**35.708**	**32.045**	**9.493**	**3.841**	**1.820**	**533**	**537**	**155.116**
su terreni in affitto	**707**	**440**	**542**	**214**	**129**	**111**	**38**	**38**	**2.219**
su terreni parte in proprietà e parte in affitto	**729**	**1.212**	**2.208**	**1.316**	**761**	**467**	**172**	**115**	**6.980**
				SUPERFICIE TOTALE					
CONDUZIONE DIRETTA DEL COLTIVATORE	33.931,93	49.431,12	102.049,33	70.800,66	58.820,15	62.638,13	38.830,30	76.510,81	493.012,43
Con solo manodopera familiare	31.535,42	44.313,56	88.482,45	57.793,83	44.844,93	41.667,11	20.209,74	20.528,16	349.375,20
su terreni in proprietà	*30.783,08*	*42.168,18*	*80.667,78*	*48.533,83*	*34.581,54*	*27.971,94*	*12.414,86*	*12.789,14*	*289.910,35*
su terreni in affitto	*315,36*	*510,42*	*1.276,33*	*1.241,48*	*1.316,49*	*2.639,59*	*1.405,67*	*863,00*	*9.568,34*
su terreni parte in proprietà e parte in affitto	*436,98*	*1.634,96*	*6.538,34*	*8.018,52*	*8.946,90*	*11.055,58*	*6.389,21*	*6.876,02*	*49.896,51*
Con manodopera familiare prevalente	1.755,66	3.618,40	9.571,72	8.778,28	8.437,31	10.769,99	9.131,72	20.428,42	72.491,50
su terreni in proprietà	*1.721,51*	*3.534,50*	*9.124,13*	*8.000,78*	*7.455,92*	*8.343,30*	*5.781,05*	*12.704,39*	*56.665,58*
su terreni in affitto	*15,23*	*17,52*	*34,54*	*103,56*	*135,04*	*347,50*	*404,20*	*225,00*	*1.282,59*
su terreni parte in proprietà e parte in affitto	*18,92*	*66,38*	*413,05*	*673,94*	*846,35*	*2.079,19*	*2.946,47*	*7.499,03*	*14.543,33*
Con manodopera extrafamiliare prevalente	640,85	1.499,16	3.995,16	4.228,55	5.537,91	10.201,03	9.488,84	35.554,23	71.145,73
su terreni in proprietà	*631,14*	*1.475,45*	*3.932,39*	*4.130,44*	*5.309,16*	*9.550,66*	*8.163,21*	*28.474,57*	*61.667,02*
su terreni in affitto	*2,47*	*6,24*	*13,50*	*10,54*	*63,57*	*130,32*	*182,50*	*2.094,48*	*2.503,62*
su terreni parte in proprietà e parte in affitto	*7,24*	*17,47*	*49,27*	*87,57*	*165,18*	*520,05*	*1.143,13*	*4.985,18*	*6.975,09*
CONDUZIONE CON SALARIATI E/O COMPARTECIPANTI (IN ECONOMIA)	178,36	484,34	1.671,40	1.909,04	3.786,22	8.194,74	10.699,01	181.465,91	208.389,02
su terreni in proprietà	*174,29*	*470,06*	*1.415,37*	*1.810,02*	*3.525,07*	*7.306,69*	*9.342,03*	*164.362,50*	*188.406,03*
su terreni in affitto	*4,07*	*5,60*	*191,10*	*37,00*	*139,93*	*336,76*	*370,75*	*8.209,15*	*9.294,36*
su terreni parte in proprietà e parte in affitto	-	*8,68*	*64,93*	*62,02*	*121,22*	*551,29*	*986,23*	*8.894,26*	*10.688,63*
CONDUZIONE A COLONIA PARZIARIA APPODERATA (MEZZADRIA)	2,16	9,96	119,23	275,85	369,17	502,05	268,10	130,00	1.676,52
su terreni in proprietà	*2,16*	*8,96*	*72,03*	*170,04*	*198,67*	*432,05*	*216,10*	*130,00*	*1.230,01*
su terreni in affitto	-	*1,00*	*47,20*	*62,33*	*136,30*	*70,00*	*52,00*	-	*368,83*
su terreni parte in proprietà e parte in affitto	-	-	-	*43,48*	*34,20*	-	-	-	*77,68*
ALTRA FORMA DI CONDUZIONE	17,88	39,90	125,55	114,48	113,56	178,73	168,00	152,91	911,01
su terreni in proprietà	*17,18*	*37,86*	*119,22*	*109,48*	*113,56*	*178,73*	*168,00*	*152,91*	*896,94*
su terreni in affitto	-	*1,00*	-	*5,00*	-	-	-	-	*6,00*
su terreni parte in proprietà e parte in affitto	*0,70*	*1,04*	*6,33*	-	-	-	-	-	*8,07*
TOTALE	**34.130,33**	**49.965,32**	**103.965,51**	**73.100,03**	**63.089,10**	**71.513,65**	**49.965,41**	**258.259,63**	**703.988,98**
su terreni in proprietà	**33.329,36**	**47.695,01**	**95.330,92**	**62.754,59**	**51.183,92**	**53.783,37**	**36.085,25**	**218.613,51**	**598.775,93**
su terreni in affitto	**337,13**	**541,78**	**1.562,67**	**1.459,91**	**1.791,33**	**3.524,17**	**2.415,12**	**11.391,63**	**23.023,74**
su terreni parte in proprietà e parte in affitto	**463,84**	**1.728,53**	**7.071,92**	**8.885,53**	**10.113,85**	**14.206,11**	**11.465,04**	**28.254,49**	**82.189,31**

Tavola 2.2 segue - **Aziende e relativa superficie totale per classe di superficie totale e sistema di conduzione** *(superficie in ettari)* - PIANURA

SISTEMI DI CONDUZIONE	CLASSI DI SUPERFICIE TOTALE								Totale
	Meno di 1	1 - 2	2 - 5	5 - 10	10 - 20	20 - 50	50 - 100	100 ed oltre	
				AZIENDE					
CONDUZIONE DIRETTA DEL COLTIVATORE	8.085	4.830	7.053	3.421	1.901	695	200	122	26.307
Con solo manodopera familiare	7.708	4.491	6.450	2.928	1.562	479	99	32	23.749
su terreni in proprietà	*7.303*	*4.162*	*5.491*	*2.637*	*1.376*	*334*	*64*	*19*	*21.386*
su terreni in affitto	*239*	*152*	*660*	*67*	*75*	*79*	*19*	*5*	*1.296*
su terreni parte in proprietà e parte in affitto	*166*	*177*	*299*	*224*	*111*	*66*	*16*	*8*	*1.067*
Con manodopera familiare prevalente	293	258	464	391	239	123	51	40	1.859
su terreni in proprietà	*276*	*226*	*418*	*350*	*208*	*92*	*35*	*23*	*1.628*
su terreni in affitto	*11*	*12*	*26*	*12*	*9*	*13*	*8*	*11*	*102*
su terreni parte in proprietà e parte in affitto	*6*	*20*	*20*	*29*	*22*	*18*	*8*	*6*	*129*
Con manodopera extrafamiliare prevalente	84	81	139	102	100	93	50	50	699
su terreni in proprietà	*80*	*74*	*128*	*91*	*93*	*86*	*42*	*42*	*636*
su terreni in affitto	*4*	*6*	*5*	*6*	*4*	*2*	*3*	*4*	*34*
su terreni parte in proprietà e parte in affitto	-	*1*	*6*	*5*	*3*	*5*	*5*	*4*	*29*
CONDUZIONE CON SALARIATI E/O COMPARTECIPANTI (IN ECONOMIA)	113	161	455	119	114	150	95	161	1.368
su terreni in proprietà	*104*	*151*	*226*	*106*	*104*	*135*	*81*	*125*	*1.032*
su terreni in affitto	*8*	*5*	*202*	*4*	*5*	*11*	*8*	*20*	*263*
su terreni parte in proprietà e parte in affitto	*1*	*5*	*27*	*9*	*5*	*4*	*6*	*16*	*73*
CONDUZIONE A COLONIA PARZIARIA APPODERATA (MEZZADRIA)	4	3	3	-	4	5	1	1	21
su terreni in proprietà	*3*	-	*1*	-	*1*	*1*	-	-	*6*
su terreni in affitto	*1*	*3*	*2*	-	*3*	*3*	*1*	*1*	*14*
su terreni parte in proprietà e parte in affitto	-	-	-	-	-	*1*	-	-	*1*
ALTRA FORMA DI CONDUZIONE	1	2	10	-	2	-	-	-	15
su terreni in proprietà	-	-	*2*	-	*1*	-	-	-	*3*
su terreni in affitto	*1*	*2*	*8*	-	*1*	-	-	-	*12*
su terreni parte in proprietà e parte in affitto	-	-	-	-	-	-	-	-	-
TOTALE	**8.203**	**4.996**	**7.521**	**3.540**	**2.021**	**850**	**296**	**284**	**27.711**
su terreni in proprietà	**7.766**	**4.613**	**6.266**	**3.184**	**1.783**	**648**	**222**	**209**	**24.691**
su terreni in affitto	**264**	**180**	**903**	**89**	**97**	**108**	**39**	**41**	**1.721**
su terreni parte in proprietà e parte in affitto	**173**	**203**	**352**	**267**	**141**	**94**	**35**	**34**	**1.299**
				SUPERFICIE TOTALE					
CONDUZIONE DIRETTA DEL COLTIVATORE	3.751,94	6.463,41	21.674,28	23.470,54	25.121,99	20.204,83	13.706,70	24.864,98	139.258,67
Con solo manodopera familiare	3.548,51	5.999,55	19.760,73	20.001,41	20.454,46	13.848,05	6.916,82	4.887,01	95.416,54
su terreni in proprietà	*3.342,99*	*5.559,40*	*16.899,27*	*18.003,75*	*17.932,66*	*9.484,54*	*4.485,91*	*2.996,15*	*78.704,67*
su terreni in affitto	*100,43*	*196,60*	*1.869,60*	*454,61*	*1.034,67*	*2.464,73*	*1.286,17*	*598,68*	*8.005,49*
su terreni parte in proprietà e parte in affitto	*105,09*	*243,55*	*991,86*	*1.543,05*	*1.487,13*	*1.898,78*	*1.144,74*	*1.292,18*	*8.706,38*
Con manodopera familiare prevalente	155,62	352,36	1.467,86	2.755,19	3.297,67	3.590,10	3.420,05	7.544,87	22.583,72
su terreni in proprietà	*144,57*	*313,20*	*1.323,82*	*2.453,55*	*2.859,75*	*2.659,22*	*2.354,47*	*3.245,87*	*15.354,45*
su terreni in affitto	*6,15*	*14,77*	*74,80*	*86,57*	*130,21*	*421,38*	*535,33*	*3.183,00*	*4.452,21*
su terreni parte in proprietà e parte in affitto	*4,90*	*24,39*	*69,24*	*215,07*	*307,71*	*509,50*	*530,25*	*1.116,00*	*2.777,06*
Con manodopera extrafamiliare prevalente	47,81	111,50	445,69	713,94	1.369,86	2.766,68	3.369,83	12.433,10	21.258,41
su terreni in proprietà	*45,71*	*103,24*	*410,29*	*631,60*	*1.271,66*	*2.583,58*	*2.879,70*	*10.325,53*	*18.251,31*
su terreni in affitto	*2,10*	*6,76*	*16,77*	*42,80*	*63,50*	*60,00*	*178,21*	*685,07*	*1.055,21*
su terreni parte in proprietà e parte in affitto	-	*1,50*	*18,63*	*39,54*	*34,70*	*123,10*	*311,92*	*1.422,50*	*1.951,89*
CONDUZIONE CON SALARIATI E/O COMPARTECIPANTI (IN ECONOMIA)	70,13	217,96	1.375,26	818,44	1.553,36	4.767,83	6.654,67	58.200,29	73.657,94
su terreni in proprietà	*64,09*	*204,30*	*702,50*	*736,74*	*1.409,52*	*4.285,31*	*5.777,08*	*39.618,78*	*52.798,32*
su terreni in affitto	*5,34*	*5,90*	*568,54*	*25,52*	*78,50*	*386,02*	*495,44*	*9.786,25*	*11.351,51*
su terreni parte in proprietà e parte in affitto	*0,70*	*7,76*	*104,22*	*56,18*	*65,34*	*96,50*	*382,15*	*8.795,26*	*9.508,11*
CONDUZIONE A COLONIA PARZIARIA APPODERATA (MEZZADRIA)	1,14	3,08	8,17	-	61,25	158,77	67,00	100,00	399,41
su terreni in proprietà	*0,64*	-	*3,00*	-	*16,00*	*25,00*	-	-	*44,64*
su terreni in affitto	*0,50*	*3,08*	*5,17*	-	*45,25*	*97,50*	*67,00*	*100,00*	*318,50*
su terreni parte in proprietà e parte in affitto	-	-	-	-	-	*36,27*	-	-	*36,27*
ALTRA FORMA DI CONDUZIONE	0,80	3,09	28,12	-	26,90	-	-	-	58,91
su terreni in proprietà	-	-	*6,40*	-	*11,90*	-	-	-	*18,30*
su terreni in affitto	*0,80*	*3,09*	*21,72*	-	*15,00*	-	-	-	*40,61*
su terreni parte in proprietà e parte in affitto	-	-	-	-	-	-	-	-	-
TOTALE	**3.824,01**	**6.687,54**	**23.085,83**	**24.288,98**	**26.763,50**	**25.131,43**	**20.428,37**	**83.165,27**	**213.374,93**
su terreni in proprietà	**3.598,00**	**6.180,14**	**19.345,28**	**21.825,64**	**23.501,49**	**19.037,65**	**15.497,16**	**56.186,33**	**165.171,69**
su terreni in affitto	**115,32**	**230,20**	**2.556,60**	**609,50**	**1.367,13**	**3.429,63**	**2.562,15**	**14.353,00**	**25.223,53**
su terreni parte in proprietà e parte in affitto	**110,69**	**277,20**	**1.183,95**	**1.853,84**	**1.894,88**	**2.664,15**	**2.369,06**	**12.625,94**	**22.979,71**

Tavola 2.3 - Aziende e relativa superficie agricola utilizzata per classe di superficie agricola utilizzata e sistema di conduzione *(superficie in ettari)* - TOTALE

SISTEMI DI CONDUZIONE	CLASSI DI SUPERFICIE AGRICOLA UTILIZZATA								Totale
	Meno di 1	1 - 2	2 - 5	5 - 10	10 - 20	20 - 50	50 - 100	100 ed oltre	
				AZIENDE					
CONDUZIONE DIRETTA DEL COLTIVATORE	120.420	46.385	41.961	13.718	5.849	2.626	669	352	231.980
Con solo manodopera familiare	112.606	41.547	36.827	11.411	4.551	1.748	335	91	209.116
su terreni in proprietà	*109.754*	*39.278*	*32.789*	*9.481*	*3.452*	*1.086*	*182*	*50*	*196.072*
su terreni in affitto	*1.372*	*541*	*1.158*	*277*	*175*	*161*	*35*	*7*	*3.726*
su terreni parte in proprietà e parte in affitto	*1.480*	*1.728*	*2.880*	*1.653*	*924*	*501*	*118*	*34*	*9.318*
Con manodopera familiare prevalente	5.781	3.501	3.665	1.615	814	465	161	112	16.114
su terreni in proprietà	*5.621*	*3.369*	*3.418*	*1.445*	*689*	*340*	*103*	*63*	*15.048*
su terreni in affitto	*72*	*21*	*39*	*25*	*24*	*24*	*13*	*10*	*228*
su terreni parte in proprietà e parte in affitto	*88*	*111*	*208*	*145*	*101*	*101*	*45*	*39*	*838*
Con manodopera extrafamiliare prevalente	2.033	1.337	1.469	692	484	413	173	149	6.750
su terreni in proprietà	*2.002*	*1.316*	*1.438*	*661*	*465*	*382*	*143*	*119*	*6.526*
su terreni in affitto	*17*	*7*	*10*	*7*	*8*	*8*	*7*	*10*	*74*
su terreni parte in proprietà e parte in affitto	*14*	*14*	*21*	*24*	*11*	*23*	*23*	*20*	*150*
CONDUZIONE CON SALARIATI E/O COMPARTECIPANTI (IN ECONOMIA)	734	584	1.069	438	419	404	257	451	4.356
su terreni in proprietà	*715*	*555*	*745*	*405*	*386*	*354*	*224*	*377*	*3.761*
su terreni in affitto	*16*	*17*	*275*	*15*	*18*	*25*	*13*	*36*	*415*
su terreni parte in proprietà e parte in affitto	*3*	*12*	*49*	*18*	*15*	*25*	*20*	*38*	*180*
CONDUZIONE A COLONIA PARZIARIA APPODERATA (MEZZADRIA)	16	10	56	49	35	20	5	-	191
su terreni in proprietà	*10*	*8*	*39*	*29*	*20*	*14*	*3*	-	*123*
su terreni in affitto	*6*	*2*	*16*	*15*	*12*	*4*	*2*	-	*57*
su terreni parte in proprietà e parte in affitto	-	-	*1*	*5*	*3*	*2*	-	-	*11*
ALTRA FORMA DI CONDUZIONE	55	29	38	16	5	4	2	1	150
su terreni in proprietà	*53*	*25*	*27*	*16*	*4*	*4*	*2*	*1*	*132*
su terreni in affitto	*1*	*3*	*9*	-	*1*	-	-	-	*14*
su terreni parte in proprietà e parte in affitto	*1*	*1*	*2*	-	-	-	-	-	*4*
TOTALE	**121.225**	**47.008**	**43.124**	**14.221**	**6.308**	**3.054**	**933**	**804**	**236.677**
su terreni in proprietà	**118.155**	**44.551**	**38.456**	**12.037**	**5.016**	**2.180**	**657**	**610**	**221.662**
su terreni in affitto	**1.484**	**591**	**1.507**	**339**	**238**	**222**	**70**	**63**	**4.514**
su terreni parte in proprietà e parte in affitto	**1.586**	**1.866**	**3.161**	**1.845**	**1.054**	**652**	**206**	**131**	**10.501**
				SUPERFICIE AGRICOLA UTILIZZATA					
CONDUZIONE DIRETTA DEL COLTIVATORE	53.552,33	64.065,27	127.488,02	93.400,17	78.062,58	77.563,66	45.638,81	67.194,48	606.965,32
Con solo manodopera familiare	49.517,08	57.346,91	111.582,31	77.341,97	60.198,78	50.854,56	22.513,61	15.538,47	444.893,69
su terreni in proprietà	*47.993,95*	*54.159,22*	*98.847,35*	*63.910,07*	*45.236,33*	*31.263,52*	*12.120,53*	*8.651,98*	*362.182,95*
su terreni in affitto	*613,78*	*700,68*	*3.336,10*	*1.939,75*	*2.422,07*	*4.968,36*	*2.469,82*	*850,50*	*17.301,06*
su terreni parte in proprietà e parte in affitto	*909,35*	*2.487,01*	*9.398,86*	*11.492,15*	*12.540,38*	*14.622,68*	*7.923,26*	*6.035,99*	*65.409,68*
Con manodopera familiare prevalente	2.959,16	4.899,94	11.385,59	11.298,82	11.168,78	14.080,18	11.183,44	19.773,40	86.749,31
su terreni in proprietà	*2.864,14*	*4.704,92*	*10.585,89*	*10.065,24*	*9.382,14*	*10.052,75*	*7.098,97*	*10.477,73*	*65.231,78*
su terreni in affitto	*37,98*	*29,08*	*114,79*	*185,79*	*366,32*	*777,28*	*959,53*	*2.563,65*	*5.034,42*
su terreni parte in proprietà e parte in affitto	*57,04*	*165,94*	*684,91*	*1.047,79*	*1.420,32*	*3.250,15*	*3.124,94*	*6.732,02*	*16.483,11*
Con manodopera extrafamiliare prevalente	1.076,09	1.818,42	4.520,12	4.759,38	6.695,02	12.628,92	11.941,76	31.882,61	75.322,32
su terreni in proprietà	*1.058,81*	*1.787,37*	*4.425,42*	*4.541,50*	*6.427,64*	*11.670,88*	*9.980,61*	*25.215,29*	*65.107,52*
su terreni in affitto	*9,42*	*9,37*	*30,02*	*45,14*	*116,79*	*240,05*	*464,20*	*2.161,40*	*3.076,39*
su terreni parte in proprietà e parte in affitto	*7,86*	*21,68*	*64,68*	*172,74*	*150,59*	*717,99*	*1.496,95*	*4.505,92*	*7.138,41*
CONDUZIONE CON SALARIATI E/O COMPARTECIPANTI (IN ECONOMIA)	386,84	801,51	3.270,08	3.059,42	5.790,70	12.693,35	17.733,82	180.771,84	224.507,56
su terreni in proprietà	*375,04*	*760,46*	*2.341,57*	*2.825,88*	*5.312,43*	*11.005,57*	*15.494,47*	*160.163,97*	*198.279,39*
su terreni in affitto	*9,70*	*23,77*	*748,07*	*107,84*	*254,12*	*880,32*	*818,50*	*9.215,00*	*12.057,32*
su terreni parte in proprietà e parte in affitto	*2,10*	*17,28*	*180,44*	*125,70*	*224,15*	*807,46*	*1.420,85*	*11.392,87*	*14.170,85*
CONDUZIONE A COLONIA PARZIARIA APPODERATA (MEZZADRIA)	9,36	15,71	191,11	338,82	473,98	555,90	377,20	-	1.962,08
su terreni in proprietà	*4,84*	*11,88*	*134,00*	*196,12*	*277,99*	*384,88*	*224,20*	-	*1.233,91*
su terreni in affitto	*4,52*	*3,83*	*54,51*	*107,82*	*162,99*	*111,25*	*153,00*	-	*597,92*
su terreni parte in proprietà e parte in affitto	-	-	*2,60*	*34,88*	*33,00*	*59,77*	-	-	*130,25*
ALTRA FORMA DI CONDUZIONE	26,94	40,88	112,25	117,07	58,66	110,46	114,40	135,00	715,66
su terreni in proprietà	*25,84*	*35,91*	*79,93*	*117,07*	*45,16*	*110,46*	*114,40*	*135,00*	*663,77*
su terreni in affitto	*0,40*	*3,95*	*26,52*	-	*13,50*	-	-	-	*44,37*
su terreni parte in proprietà e parte in affitto	*0,70*	*1,02*	*5,80*	-	-	-	-	-	*7,52*
TOTALE	**53.975,47**	**64.923,37**	**131.061,46**	**96.915,48**	**84.385,92**	**90.923,37**	**63.864,23**	**248.101,32**	**834.150,62**
su terreni in proprietà	**52.322,62**	**61.459,76**	**116.414,16**	**81.655,88**	**66.681,69**	**64.488,06**	**45.033,18**	**204.643,97**	**692.699,32**
su terreni in affitto	**675,80**	**770,68**	**4.310,01**	**2.386,34**	**3.335,79**	**6.977,26**	**4.865,05**	**14.790,55**	**38.111,48**
su terreni parte in proprietà e parte in affitto	**977,05**	**2.692,93**	**10.337,29**	**12.873,26**	**14.368,44**	**19.458,05**	**13.966,00**	**28.666,80**	**103.339,82**

Tavola 2.3 segue - **Aziende e relativa superficie agricola utilizzata per classe di superficie agricola utilizzata e sistema di conduzione** *(superficie in ettari)* - MONTAGNA

SISTEMI DI CONDUZIONE	CLASSI DI SUPERFICIE AGRICOLA UTILIZZATA								Totale
	Meno di 1	1 - 2	2 - 5	5 - 10	10 - 20	20 - 50	50 - 100	100 ed oltre	
				AZIENDE					
CONDUZIONE DIRETTA DEL COLTIVATORE	24.858	9.297	7.320	2.096	750	282	50	23	44.676
Con solo manodopera familiare	23.415	8.452	6.558	1.861	618	223	31	13	41.171
su terreni in proprietà	*22.801*	*7.959*	*5.798*	*1.381*	*349*	*97*	*13*	*8*	*38.406*
su terreni in affitto	*203*	*68*	*79*	*39*	*22*	*6*	-	-	*417*
su terreni parte in proprietà e parte in affitto	*411*	*425*	*681*	*441*	*247*	*120*	*18*	*5*	*2.348*
Con manodopera familiare prevalente	1.120	673	601	161	83	34	6	2	2.680
su terreni in proprietà	*1.072*	*624*	*518*	*132*	*59*	*18*	*2*	*1*	*2.426*
su terreni in affitto	*14*	-	*4*	*1*	*2*	*1*	-	*1*	*23*
su terreni parte in proprietà e parte in affitto	*34*	*49*	*79*	*28*	*22*	*15*	*4*	-	*231*
Con manodopera extrafamiliare prevalente	323	172	161	74	49	25	13	8	825
su terreni in proprietà	*319*	*170*	*158*	*71*	*48*	*25*	*8*	*6*	*805*
su terreni in affitto	*3*	-	-	-	-	-	*2*	*1*	*6*
su terreni parte in proprietà e parte in affitto	*1*	*2*	*3*	*3*	*1*	-	*3*	*1*	*14*
CONDUZIONE CON SALARIATI E/O COMPARTECIPANTI (IN ECONOMIA)	110	68	88	54	49	43	30	122	564
su terreni in proprietà	*109*	*67*	*85*	*51*	*45*	*35*	*25*	*116*	*533*
su terreni in affitto	-	-	*1*	*2*	*2*	*2*	*1*	*1*	*9*
su terreni parte in proprietà e parte in affitto	*1*	*1*	*2*	*1*	*2*	*6*	*4*	*5*	*22*
CONDUZIONE A COLONIA PARZIARIA APPODERATA (MEZZADRIA)	2	-	13	11	4	2	1	-	33
su terreni in proprietà	*2*	-	*11*	*8*	*3*	*1*	*1*	-	*26*
su terreni in affitto	-	-	*1*	*3*	*1*	-	-	-	*5*
su terreni parte in proprietà e parte in affitto	-	-	*1*	-	-	*1*	-	-	*2*
ALTRA FORMA DI CONDUZIONE	-	-	-	-	1	-	-	-	1
su terreni in proprietà	-	-	-	-	*1*	-	-	-	*1*
su terreni in affitto	-	-	-	-	-	-	-	-	-
su terreni parte in proprietà e parte in affitto	-	-	-	-	-	-	-	-	-
TOTALE	**24.970**	**9.365**	**7.421**	**2.161**	**804**	**327**	**81**	**145**	**45.274**
su terreni in proprietà	**24.303**	**8.820**	**6.570**	**1.643**	**505**	**176**	**49**	**131**	**42.197**
su terreni in affitto	**220**	**68**	**85**	**45**	**27**	**9**	**3**	**3**	**460**
su terreni parte in proprietà e parte in affitto	**447**	**477**	**766**	**473**	**272**	**142**	**29**	**11**	**2.617**
				SUPERFICIE AGRICOLA UTILIZZATA					
CONDUZIONE DIRETTA DEL COLTIVATORE	11.071,60	12.783,11	21.804,67	14.044,08	10.103,85	8.081,06	3.462,80	4.579,16	85.930,33
Con solo manodopera familiare	10.337,87	11.603,55	19.456,18	12.473,91	8.239,86	6.277,03	2.045,09	2.653,34	73.086,83
su terreni in proprietà	*10.012,96*	*10.897,22*	*17.028,83*	*9.082,43*	*4.539,03*	*2.768,21*	*842,22*	*1.877,64*	*57.048,54*
su terreni in affitto	*82,80*	*90,90*	*237,86*	*265,74*	*283,68*	*189,07*	-	-	*1.150,05*
su terreni parte in proprietà e parte in affitto	*242,11*	*615,43*	*2.189,49*	*3.125,74*	*3.417,15*	*3.319,75*	*1.202,87*	*775,70*	*14.888,24*
Con manodopera familiare prevalente	568,32	947,71	1.858,98	1.079,71	1.191,24	999,47	442,20	235,97	7.323,60
su terreni in proprietà	*539,39*	*875,03*	*1.590,01*	*879,15*	*827,50*	*493,17*	*115,20*	*110,97*	*5.430,42*
su terreni in affitto	*7,44*	-	*12,00*	*9,50*	*31,00*	*20,00*	-	*125,00*	*204,94*
su terreni parte in proprietà e parte in affitto	*21,49*	*72,68*	*256,97*	*191,06*	*332,74*	*486,30*	*327,00*	-	*1.688,24*
Con manodopera extrafamiliare prevalente	165,41	231,85	489,51	490,46	672,75	804,56	975,51	1.689,85	5.519,90
su terreni in proprietà	*163,73*	*228,59*	*481,67*	*469,62*	*654,95*	*804,56*	*603,31*	*1.233,85*	*4.640,28*
su terreni in affitto	*1,18*	-	-	-	-	-	*173,70*	*196,00*	*370,88*
su terreni parte in proprietà e parte in affitto	*0,50*	*3,26*	*7,84*	*20,84*	*17,80*	-	*198,50*	*260,00*	*508,74*
CONDUZIONE CON SALARIATI E/O COMPARTECIPANTI (IN ECONOMIA)	53,73	101,72	280,80	370,68	671,81	1.241,26	2.129,26	77.236,41	82.085,67
su terreni in proprietà	*52,83*	*100,02*	*270,28*	*349,30*	*616,31*	*1.016,51*	*1.727,76*	*75.018,38*	*79.151,39*
su terreni in affitto	-	-	*3,00*	*16,00*	*23,00*	*65,70*	*50,00*	*430,00*	*587,70*
su terreni parte in proprietà e parte in affitto	*0,90*	*1,70*	*7,52*	*5,38*	*32,50*	*159,05*	*351,50*	*1.788,03*	*2.346,58*
CONDUZIONE A COLONIA PARZIARIA APPODERATA (MEZZADRIA)	1,39	-	44,55	75,46	57,33	44,00	87,00	-	309,73
su terreni in proprietà	*1,39*	-	*37,42*	*52,81*	*45,73*	*20,00*	*87,00*	-	*244,35*
su terreni in affitto	-	-	*4,53*	*22,65*	*11,60*	-	-	-	*38,78*
su terreni parte in proprietà e parte in affitto	-	-	*2,60*	-	-	*24,00*	-	-	*26,60*
ALTRA FORMA DI CONDUZIONE	-	-	-	-	12,00	-	-	-	12,00
su terreni in proprietà	-	-	-	-	*12,00*	-	-	-	*12,00*
su terreni in affitto	-	-	-	-	-	-	-	-	-
su terreni parte in proprietà e parte in affitto	-	-	-	-	-	-	-	-	-
TOTALE	**11.126,72**	**12.884,83**	**22.130,02**	**14.490,22**	**10.844,99**	**9.366,32**	**5.679,06**	**81.815,57**	**168.337,73**
su terreni in proprietà	**10.770,30**	**12.100,86**	**19.408,21**	**10.833,31**	**6.695,52**	**5.102,45**	**3.375,49**	**78.240,84**	**146.526,98**
su terreni in affitto	**91,42**	**90,90**	**257,39**	**313,89**	**349,28**	**274,77**	**223,70**	**751,00**	**2.352,35**
su terreni parte in proprietà e parte in affitto	**265,00**	**693,07**	**2.464,42**	**3.343,02**	**3.800,19**	**3.989,10**	**2.079,87**	**2.823,73**	**19.458,40**

Tavola 2.3 segue - **Aziende e relativa superficie agricola utilizzata per classe di superficie agricola utilizzata e sistema di conduzione** *(superficie in ettari)* - COLLINA

SISTEMI DI CONDUZIONE	CLASSI DI SUPERFICIE AGRICOLA UTILIZZATA								Totale
	Meno di 1	1 - 2	2 - 5	5 - 10	10 - 20	20 - 50	50 - 100	100 ed oltre	
				AZIENDE					
CONDUZIONE DIRETTA DEL COLTIVATORE	85.932	32.420	28.175	8.468	3.597	1.754	444	228	161.018
Con solo manodopera familiare	80.054	28.787	24.385	6.850	2.733	1.136	217	54	144.216
su terreni in proprietà	*78.284*	*27.327*	*22.060*	*5.662*	*2.072*	*730*	*112*	*27*	*136.274*
su terreni in affitto	*890*	*318*	*431*	*171*	*87*	*79*	*20*	*4*	*2.000*
su terreni parte in proprietà e parte in affitto	*880*	*1.142*	*1.894*	*1.017*	*574*	*327*	*85*	*23*	*5.942*
Con manodopera familiare prevalente	4.283	2.557	2.617	1.097	519	316	112	74	11.575
su terreni in proprietà	*4.202*	*2.499*	*2.493*	*994*	*449*	*238*	*71*	*41*	*10.987*
su terreni in affitto	*40*	*10*	*12*	*13*	*12*	*9*	*6*	*-*	*102*
su terreni parte in proprietà e parte in affitto	*41*	*48*	*112*	*90*	*58*	*69*	*35*	*33*	*486*
Con manodopera extrafamiliare prevalente	1.595	1.076	1.173	521	345	302	115	100	5.227
su terreni in proprietà	*1.577*	*1.060*	*1.156*	*504*	*331*	*279*	*97*	*80*	*5.084*
su terreni in affitto	*5*	*6*	*5*	*1*	*4*	*5*	*3*	*5*	*34*
su terreni parte in proprietà e parte in affitto	*13*	*10*	*12*	*16*	*10*	*18*	*15*	*15*	*109*
CONDUZIONE CON SALARIATI E/O COMPARTECIPANTI (IN ECONOMIA)	480	343	534	265	256	219	137	196	2.430
su terreni in proprietà	*471*	*330*	*438*	*249*	*241*	*192*	*119*	*159*	*2.199*
su terreni in affitto	*8*	*8*	*75*	*8*	*9*	*11*	*6*	*19*	*144*
su terreni parte in proprietà e parte in affitto	*1*	*5*	*21*	*8*	*6*	*16*	*12*	*18*	*87*
CONDUZIONE A COLONIA PARZIARIA APPODERATA (MEZZADRIA)	7	10	40	38	27	13	2	-	137
su terreni in proprietà	*5*	*8*	*27*	*21*	*16*	*12*	*2*	*-*	*91*
su terreni in affitto	*2*	*2*	*13*	*12*	*8*	*1*	*-*	*-*	*38*
su terreni parte in proprietà e parte in affitto	*-*	*-*	*-*	*5*	*3*	*-*	*-*	*-*	*8*
ALTRA FORMA DI CONDUZIONE	54	27	28	16	2	4	2	1	134
su terreni in proprietà	*53*	*25*	*25*	*16*	*2*	*4*	*2*	*1*	*128*
su terreni in affitto	*-*	*1*	*1*	*-*	*-*	*-*	*-*	*-*	*2*
su terreni parte in proprietà e parte in affitto	*1*	*1*	*2*	*-*	*-*	*-*	*-*	*-*	*4*
TOTALE	**86.473**	**32.800**	**28.777**	**8.787**	**3.882**	**1.990**	**585**	**425**	**163.719**
su terreni in proprietà	**84.592**	**31.249**	**26.199**	**7.446**	**3.111**	**1.455**	**403**	**308**	**154.763**
su terreni in affitto	**945**	**345**	**537**	**205**	**120**	**105**	**35**	**28**	**2.320**
su terreni parte in proprietà e parte in affitto	**936**	**1.206**	**2.041**	**1.136**	**651**	**430**	**147**	**89**	**6.636**
				SUPERFICIE AGRICOLA UTILIZZATA					
CONDUZIONE DIRETTA DEL COLTIVATORE	38.091,28	44.773,59	85.530,51	57.428,60	48.150,51	52.213,40	30.226,54	43.043,95	399.458,38
Con solo manodopera familiare	35.054,15	39.752,20	73.853,27	46.159,87	36.293,84	33.347,19	14.491,42	9.343,75	288.295,69
su terreni in proprietà	*34.090,15*	*37.703,55*	*66.406,60*	*37.970,18*	*27.418,10*	*21.172,08*	*7.432,78*	*4.483,74*	*236.677,18*
su terreni in affitto	*414,76*	*405,71*	*1.272,40*	*1.189,83*	*1.180,97*	*2.452,70*	*1.357,45*	*489,00*	*8.762,82*
su terreni parte in proprietà e parte in affitto	*549,24*	*1.642,94*	*6.174,27*	*6.999,86*	*7.694,77*	*9.722,41*	*5.701,19*	*4.371,01*	*42.855,69*
Con manodopera familiare prevalente	2.189,96	3.561,68	8.087,69	7.693,14	7.086,42	9.707,19	7.825,53	13.231,33	59.382,94
su terreni in proprietà	*2.144,18*	*3.473,08*	*7.681,90*	*6.937,95*	*6.100,12*	*7.127,20*	*4.984,19*	*7.459,61*	*45.908,23*
su terreni in affitto	*19,85*	*13,97*	*37,30*	*98,09*	*191,77*	*297,35*	*438,20*	*-*	*1.096,53*
su terreni parte in proprietà e parte in affitto	*25,93*	*74,63*	*368,49*	*657,10*	*794,53*	*2.282,64*	*2.403,14*	*5.771,72*	*12.378,18*
Con manodopera extrafamiliare prevalente	847,17	1.459,71	3.589,55	3.575,59	4.770,25	9.159,02	7.909,59	20.468,87	51.779,75
su terreni in proprietà	*837,41*	*1.436,70*	*3.536,89*	*3.460,97*	*4.577,37*	*8.419,31*	*6.738,78*	*16.080,12*	*45.087,55*
su terreni in affitto	*2,40*	*7,77*	*15,25*	*5,44*	*60,09*	*135,35*	*171,50*	*1.324,33*	*1.722,13*
su terreni parte in proprietà e parte in affitto	*7,36*	*15,24*	*37,41*	*109,18*	*132,79*	*604,36*	*999,31*	*3.064,42*	*4.970,07*
CONDUZIONE CON SALARIATI E/O COMPARTECIPANTI (IN ECONOMIA)	247,04	459,95	1.631,23	1.826,63	3.533,90	6.960,45	9.379,40	70.982,04	95.020,64
su terreni in proprietà	*241,79*	*442,18*	*1.367,50*	*1.710,19*	*3.324,01*	*6.021,63*	*8.180,05*	*59.664,17*	*80.951,52*
su terreni in affitto	*4,75*	*10,80*	*190,97*	*54,89*	*120,02*	*389,66*	*381,50*	*5.353,45*	*6.506,04*
su terreni parte in proprietà e parte in affitto	*0,50*	*6,97*	*72,76*	*61,55*	*89,87*	*549,16*	*817,85*	*5.964,42*	*7.563,08*
CONDUZIONE A COLONIA PARZIARIA APPODERATA (MEZZADRIA)	4,03	15,71	138,44	263,36	365,75	362,38	137,20	-	1.286,87
su terreni in proprietà	*2,83*	*11,88*	*93,63*	*143,31*	*216,36*	*341,38*	*137,20*	*-*	*946,59*
su terreni in affitto	*1,20*	*3,83*	*44,81*	*85,17*	*116,39*	*21,00*	*-*	*-*	*272,40*
su terreni parte in proprietà e parte in affitto	*-*	*-*	*-*	*34,88*	*33,00*	*-*	*-*	*-*	*67,88*
ALTRA FORMA DI CONDUZIONE	26,54	37,93	84,13	117,07	21,66	110,46	114,40	135,00	647,19
su terreni in proprietà	*25,84*	*35,91*	*73,53*	*117,07*	*21,66*	*110,46*	*114,40*	*135,00*	*633,87*
su terreni in affitto	*-*	*1,00*	*4,80*	*-*	*-*	*-*	*-*	*-*	*5,80*
su terreni parte in proprietà e parte in affitto	*0,70*	*1,02*	*5,80*	*-*	*-*	*-*	*-*	*-*	*7,52*
TOTALE	**38.368,89**	**45.287,18**	**87.384,31**	**59.635,66**	**52.071,82**	**59.646,69**	**39.857,54**	**114.160,99**	**496.413,08**
su terreni in proprietà	**37.342,20**	**43.103,30**	**79.160,05**	**50.339,67**	**41.657,62**	**43.192,06**	**27.587,40**	**87.822,64**	**410.204,94**
su terreni in affitto	**442,96**	**443,08**	**1.565,53**	**1.433,42**	**1.669,24**	**3.296,06**	**2.348,65**	**7.166,78**	**18.365,72**
su terreni parte in proprietà e parte in affitto	**583,73**	**1.740,80**	**6.658,73**	**7.862,57**	**8.744,96**	**13.158,57**	**9.921,49**	**19.171,57**	**67.842,42**

Tavola 2.3 segue - **Aziende e relativa superficie agricola utilizzata per classe di superficie agricola utilizzata e sistema di conduzione** *(superficie in ettari)* - PIANURA

SISTEMI DI CONDUZIONE	CLASSI DI SUPERFICIE AGRICOLA UTILIZZATA								Totale
	Meno di 1	1 - 2	2 - 5	5 - 10	10 - 20	20 - 50	50 - 100	100 ed oltre	
				AZIENDE					
CONDUZIONE DIRETTA DEL COLTIVATORE	9.630	4.668	6.466	3.154	1.502	590	175	101	26.286
Con solo manodopera familiare	9.137	4.308	5.884	2.700	1.200	389	87	24	23.729
su terreni in proprietà	*8.669*	*3.992*	*4.931*	*2.438*	*1.031*	*259*	*57*	*15*	*21.392*
su terreni in affitto	*279*	*155*	*648*	*67*	*66*	*76*	*15*	*3*	*1.309*
su terreni parte in proprietà e parte in affitto	*189*	*161*	*305*	*195*	*103*	*54*	*15*	*6*	*1.028*
Con manodopera familiare prevalente	378	271	447	357	212	115	43	36	1.859
su terreni in proprietà	*347*	*246*	*407*	*319*	*181*	*84*	*30*	*21*	*1.635*
su terreni in affitto	*18*	*11*	*23*	*11*	*10*	*14*	*7*	*9*	*103*
su terreni parte in proprietà e parte in affitto	*13*	*14*	*17*	*27*	*21*	*17*	*6*	*6*	*121*
Con manodopera extrafamiliare prevalente	115	89	135	97	90	86	45	41	698
su terreni in proprietà	*106*	*86*	*124*	*86*	*86*	*78*	*38*	*33*	*637*
su terreni in affitto	*9*	*1*	*5*	*6*	*4*	*3*	*2*	*4*	*34*
su terreni parte in proprietà e parte in affitto	-	*2*	*6*	*5*	-	*5*	*5*	*4*	*27*
CONDUZIONE CON SALARIATI E/O COMPARTECIPANTI (IN ECONOMIA)	144	173	447	119	114	142	90	133	1.362
su terreni in proprietà	*135*	*158*	*222*	*105*	*100*	*127*	*80*	*102*	*1.029*
su terreni in affitto	*8*	*9*	*199*	*5*	*7*	*12*	*6*	*16*	*262*
su terreni parte in proprietà e parte in affitto	*1*	*6*	*26*	*9*	*7*	*3*	*4*	*15*	*71*
CONDUZIONE A COLONIA PARZIARIA APPODERATA (MEZZADRIA)	7	-	3	-	4	5	2	-	21
su terreni in proprietà	*3*	-	*1*	-	*1*	*1*	-	-	*6*
su terreni in affitto	*4*	-	*2*	-	*3*	*3*	*2*	-	*14*
su terreni parte in proprietà e parte in affitto	-	-	-	-	-	*1*	-	-	*1*
ALTRA FORMA DI CONDUZIONE	1	2	10	-	2	-	-	-	15
su terreni in proprietà	-	-	*2*	-	*1*	-	-	-	*3*
su terreni in affitto	*1*	*2*	*8*	-	*1*	-	-	-	*12*
su terreni parte in proprietà e parte in affitto	-	-	-	-	-	-	-	-	-
TOTALE	**9.782**	**4.843**	**6.926**	**3.273**	**1.622**	**737**	**267**	**234**	**27.684**
su terreni in proprietà	**9.260**	**4.482**	**5.687**	**2.948**	**1.400**	**549**	**205**	**171**	**24.702**
su terreni in affitto	**319**	**178**	**885**	**89**	**91**	**108**	**32**	**32**	**1.734**
su terreni parte in proprietà e parte in affitto	**203**	**183**	**354**	**236**	**131**	**80**	**30**	**31**	**1.248**
				SUPERFICIE AGRICOLA UTILIZZATA					
CONDUZIONE DIRETTA DEL COLTIVATORE	4.389,45	6.508,57	20.152,84	21.927,49	19.808,22	17.269,20	11.949,47	19.571,37	121.576,61
Con solo manodopera familiare	4.125,06	5.991,16	18.272,86	18.708,19	15.665,08	11.230,34	5.977,10	3.541,38	83.511,17
su terreni in proprietà	*3.890,84*	*5.558,45*	*15.411,92*	*16.857,46*	*13.279,20*	*7.323,23*	*3.845,53*	*2.290,60*	*68.457,23*
su terreni in affitto	*116,22*	*204,07*	*1.825,84*	*484,18*	*957,42*	*2.326,59*	*1.112,37*	*361,50*	*7.388,19*
su terreni parte in proprietà e parte in affitto	*118,00*	*228,64*	*1.035,10*	*1.366,55*	*1.428,46*	*1.580,52*	*1.019,20*	*889,28*	*7.665,75*
Con manodopera familiare prevalente	200,88	390,55	1.438,92	2.525,97	2.891,12	3.373,52	2.915,71	6.306,10	20.042,77
su terreni in proprietà	*180,57*	*356,81*	*1.313,98*	*2.248,14*	*2.454,52*	*2.432,38*	*1.999,58*	*2.907,15*	*13.893,13*
su terreni in affitto	*10,69*	*15,11*	*65,49*	*78,20*	*143,55*	*459,93*	*521,33*	*2.438,65*	*3.732,95*
su terreni parte in proprietà e parte in affitto	*9,62*	*18,63*	*59,45*	*199,63*	*293,05*	*481,21*	*394,80*	*960,30*	*2.416,69*
Con manodopera extrafamiliare prevalente	63,51	126,86	441,06	693,33	1.252,02	2.665,34	3.056,66	9.723,89	18.022,67
su terreni in proprietà	*57,67*	*122,08*	*406,86*	*610,91*	*1.195,32*	*2.447,01*	*2.638,52*	*7.901,32*	*15.379,69*
su terreni in affitto	*5,84*	*1,60*	*14,77*	*39,70*	*56,70*	*104,70*	*119,00*	*641,07*	*983,38*
su terreni parte in proprietà e parte in affitto	-	*3,18*	*19,43*	*42,72*	-	*113,63*	*299,14*	*1.181,50*	*1.659,60*
CONDUZIONE CON SALARIATI E/O COMPARTECIPANTI (IN ECONOMIA)	86,07	239,84	1.358,05	862,11	1.584,99	4.491,64	6.225,16	32.553,39	47.401,25
su terreni in proprietà	*80,42*	*218,26*	*703,79*	*766,39*	*1.372,11*	*3.967,43*	*5.586,66*	*25.481,42*	*38.176,48*
su terreni in affitto	*4,95*	*12,97*	*554,10*	*36,95*	*111,10*	*424,96*	*387,00*	*3.431,55*	*4.963,58*
su terreni parte in proprietà e parte in affitto	*0,70*	*8,61*	*100,16*	*58,77*	*101,78*	*99,25*	*251,50*	*3.640,42*	*4.261,19*
CONDUZIONE A COLONIA PARZIARIA APPODERATA (MEZZADRIA)	3,94	-	8,12	-	50,90	149,52	153,00	-	365,48
su terreni in proprietà	*0,62*	-	*2,95*	-	*15,90*	*23,50*	-	-	*42,97*
su terreni in affitto	*3,32*	-	*5,17*	-	*35,00*	*90,25*	*153,00*	-	*286,74*
su terreni parte in proprietà e parte in affitto	-	-	-	-	-	*35,77*	-	-	*35,77*
ALTRA FORMA DI CONDUZIONE	0,40	2,95	28,12	-	25,00	-	-	-	56,47
su terreni in proprietà	-	-	*6,40*	-	*11,50*	-	-	-	*17,90*
su terreni in affitto	*0,40*	*2,95*	*21,72*	-	*13,50*	-	-	-	*38,57*
su terreni parte in proprietà e parte in affitto	-	-	-	-	-	-	-	-	-
TOTALE	**4.479,86**	**6.751,36**	**21.547,13**	**22.789,60**	**21.469,11**	**21.910,36**	**18.327,63**	**52.124,76**	**169.399,81**
su terreni in proprietà	**4.210,12**	**6.255,60**	**17.845,90**	**20.482,90**	**18.328,55**	**16.193,55**	**14.070,29**	**38.580,49**	**135.967,40**
su terreni in affitto	**141,42**	**236,70**	**2.487,09**	**639,03**	**1.317,27**	**3.406,43**	**2.292,70**	**6.872,77**	**17.393,41**
su terreni parte in proprietà e parte in affitto	**128,32**	**259,06**	**1.214,14**	**1.667,67**	**1.823,29**	**2.310,38**	**1.964,64**	**6.671,50**	**16.039,00**

Tavola 2.4 - Aziende per numero dei corpi di terreno, classe di superficie totale e classe di superficie agricola utilizzata *(superficie in ettari)*

CLASSI DI SUPERFICIE TOTALE CLASSI DI SAU	NUMERO DEI CORPI DI TERRENO						TOTALE	
	1	2	3	4	5	6 ed oltre	Aziende	Corpi
CLASSE DI SUPERFICIE TOTALE								
Meno di 1 ettaro	65.024	21.216	8.207	3.164	1.340	1.185	100.136	161.863
1 - 2	19.478	12.353	9.189	5.063	2.959	3.766	52.808	136.211
2 - 3	7.709	5.411	4.554	3.153	2.230	3.888	26.945	87.061
3 - 5	6.843	4.423	3.825	2.913	2.237	5.408	25.649	96.269
5 - 10	5.162	2.899	2.308	1.823	1.421	4.498	18.111	75.412
10 - 20	2.767	1.464	911	632	517	1.759	8.050	33.007
20 - 30	659	400	279	189	137	486	2.150	10.389
30 - 50	488	316	212	147	97	366	1.626	8.496
50 - 100	380	257	130	99	57	255	1.178	5.889
100 ed oltre	410	212	143	82	64	288	1.199	8.986
CLASSE DI SAU								
Senza superficie agricola utilizzata	631	194	121	64	49	116	1.175	3.190
Meno di 1 ettaro	72.372	25.688	11.804	5.321	2.719	3.321	121.225	222.359
1 - 2	15.563	10.628	8.179	4.841	3.000	4.797	47.008	134.643
2 - 3	6.422	4.332	3.613	2.630	1.915	3.910	22.822	78.901
3 - 5	5.743	3.499	2.930	2.166	1.698	4.266	20.302	76.241
5 - 10	4.445	2.450	1.768	1.359	1.021	3.178	14.221	56.301
10 - 20	2.195	1.216	743	493	376	1.285	6.308	26.128
20 - 30	547	350	232	147	114	385	1.775	8.983
30 - 50	398	253	167	114	84	263	1.279	6.001
50 - 100	316	189	106	79	41	202	933	4.665
100 ed oltre	288	152	95	51	42	176	804	6.171
TOTALE	**108.920**	**48.951**	**29.758**	**17.265**	**11.059**	**21.899**	**237.852**	**623.583**

Tavola 2.5 - Superficie totale per numero dei corpi di terreno, classe di superficie totale e classe di superficie agricola utilizzata *(superficie in ettari)*

CLASSI DI SUPERFICIE TOTALE CLASSI DI SAU	NUMERO DEI CORPI DI TERRENO						Totale
	1	2	3	4	5	6 ed oltre	
CLASSE DI SUPERFICIE TOTALE							
Meno di 1 ettaro	27.048,22	11.401,30	5.086,01	2.117,12	914,51	816,56	47.383,72
1 - 2	24.895,54	16.524,22	12.618,43	7.098,78	4.221,35	5.506,40	70.864,72
2 - 3	17.907,17	12.507,64	10.654,20	7.422,04	5.302,56	9.335,51	63.129,12
3 - 5	25.151,04	16.196,17	13.974,27	10.728,24	8.305,74	20.315,99	94.671,45
5 - 10	34.937,02	19.406,83	15.191,00	12.051,34	9.283,22	29.981,52	120.850,93
10 - 20	36.763,53	19.442,21	12.207,14	8.375,27	6.802,31	23.541,17	107.131,63
20 - 30	15.745,70	9.489,43	6.689,47	4.426,42	3.299,39	11.491,46	51.141,87
30 - 50	18.292,23	11.853,96	8.043,63	5.468,99	3.644,69	13.296,56	60.600,06
50 - 100	26.101,26	17.270,47	8.937,68	6.793,41	3.654,25	17.112,28	79.869,35
100 ed oltre	186.605,54	66.526,84	53.011,01	31.530,31	28.172,80	184.388,52	550.235,02
CLASSE DI SAU							
Senza superficie agricola utilizzata	14.138,84	2.631,93	2.689,85	1.083,32	1.884,29	5.879,02	28.307,25
Meno di 1 ettaro	37.197,96	18.715,52	10.625,01	5.989,43	3.537,00	5.839,16	81.904,08
1 - 2	24.882,10	17.675,52	14.241,68	9.881,00	5.863,24	11.036,16	83.579,70
2 - 3	17.895,96	11.979,48	10.650,69	7.963,86	6.605,35	13.099,03	68.194,37
3 - 5	25.275,75	16.035,51	13.856,85	9.552,31	7.671,02	22.698,01	95.089,45
5 - 10	35.997,40	22.876,94	13.943,94	11.216,69	8.021,94	26.952,20	119.009,11
10 - 20	35.552,85	19.517,71	12.245,66	8.331,56	5.865,24	24.466,58	105.979,60
20 - 30	17.120,14	10.815,85	9.036,23	4.606,69	3.314,13	12.724,53	57.617,57
30 - 50	19.712,82	12.649,25	9.826,38	6.906,27	4.119,19	12.369,72	65.583,63
50 - 100	29.209,38	16.574,07	10.004,97	9.022,68	3.633,17	21.316,04	89.760,31
100 ed oltre	156.464,05	51.147,29	39.291,58	21.458,11	23.086,25	159.405,52	450.852,80
TOTALE	**413.447,25**	**200.619,07**	**146.412,84**	**96.011,92**	**73.600,82**	**315.785,97**	**1.245.877,87**

Tavola 2.6 - Superficie agricola utilizzata per numero dei corpi di terreno, classe di superficie totale e classe di superficie agricola utilizzata *(superficie in ettari)*

CLASSI DI SUPERFICIE TOTALE CLASSI DI SAU	NUMERO DEI CORPI DI TERRENO						Totale
	1	2	3	4	5	6 ed oltre	
CLASSE DI SUPERFICIE TOTALE							
Meno di 1 ettaro	22.732,87	9.410,96	4.071,25	1.654,03	696,91	599,38	39.165,40
1 - 2	20.733,24	13.602,68	10.256,07	5.586,54	3.305,03	4.137,32	57.620,88
2 - 3	15.204,32	10.388,65	8.559,61	5.956,62	4.211,56	7.148,77	51.469,53
3 - 5	21.311,90	13.688,92	11.577,12	8.695,03	6.655,01	15.614,95	77.542,93
5 - 10	29.723,74	16.471,90	12.623,97	9.769,43	7.575,48	23.250,73	99.415,25
10 - 20	30.999,64	16.584,38	10.222,58	6.907,31	5.513,91	18.399,78	88.627,60
20 - 30	12.981,51	8.077,71	5.496,01	3.668,03	2.675,64	9.133,12	42.032,02
30 - 50	14.708,07	9.666,24	6.441,96	4.381,48	3.074,02	10.527,51	48.799,28
50 - 100	20.495,37	12.778,02	7.157,09	5.073,27	2.871,09	12.572,02	60.946,86
100 ed oltre	98.788,62	36.402,60	26.495,43	13.812,88	13.012,04	80.019,30	268.530,87
CLASSE DI SAU							
Senza superficie agricola utilizzata	-	-	-	-	-	-	-
Meno di 1 ettaro	28.284,19	12.525,49	6.529,72	3.082,67	1.613,19	1.940,21	53.975,47
1 - 2	20.831,41	14.515,88	11.381,93	6.852,04	4.331,29	7.010,82	64.923,37
2 - 3	15.362,82	10.271,35	8.645,67	6.316,14	4.618,30	9.545,74	54.760,02
3 - 5	21.488,72	13.041,28	10.920,50	8.089,80	6.446,56	16.314,58	76.301,44
5 - 10	30.772,37	16.674,43	11.878,10	9.177,64	6.871,87	21.541,07	96.915,48
10 - 20	28.857,95	16.321,11	10.187,07	6.628,39	5.006,80	17.384,60	84.385,92
20 - 30	13.017,58	8.424,43	5.648,73	3.504,57	2.769,60	9.356,26	42.721,17
30 - 50	15.048,51	9.577,10	6.348,40	4.167,76	3.246,44	9.813,99	48.202,20
50 - 100	21.588,87	12.631,61	7.419,56	5.386,99	2.727,43	14.109,77	63.864,23
100 ed oltre	92.426,86	33.089,38	23.941,41	12.298,62	11.959,21	74.385,84	248.101,32
TOTALE	**287.679,28**	**147.072,06**	**102.901,09**	**65.504,62**	**49.590,69**	**181.402,88**	**834.150,62**

Tavola 2.7 - Aziende per numero dei corpi di terreno, forma di conduzione e titolo di possesso dei terreni

FORME DI CONDUZIONE TITOLI DI POSSESSO DEI TERRENI	NUMERO DEI CORPI DI TERRENO						TOTALE	
	1	2	3	4	5	6 ed oltre	Aziende	Corpi
FORMA DI CONDUZIONE								
Conduzione diretta del coltivatore	106.287	48.086	29.292	17.026	10.912	21.435	233.038	607.241
Con solo manodopera familiare	*96.830*	*43.031*	*26.066*	*15.179*	*9.794*	*19.237*	*210.137*	*545.481*
Con manodopera familiare prevalente	*6.352*	*3.565*	*2.370*	*1.342*	*857*	*1.644*	*16.130*	*44.307*
Con manodopera extrafamiliare prevalente	*3.105*	*1.490*	*856*	*505*	*261*	*554*	*6.771*	*17.453*
Conduzione con salariati e/o compartecipanti (in economia)	2.466	799	425	215	130	437	4.472	15.460
Conduzione a colonia parziaria appoderata (mezzadria)	98	43	18	11	7	14	191	430
Altra forma di conduzione	69	23	23	13	10	13	151	452
TITOLO DI POSSESSO DEI TERRENI								
Su terreni in proprietà	105.285	45.819	27.392	15.597	9.867	18.468	222.428	557.203
su terreni in affitto	2.882	806	342	128	76	124	4.358	7.642
su terreni parte in proprietà e parte in affitto	753	2.326	2.024	1.540	1.116	3.307	11.066	58.738
TOTALE	**108.920**	**48.951**	**29.758**	**17.265**	**11.059**	**21.899**	**237.852**	**623.583**

Tavola 2.8 - Superficie totale per numero dei corpi di terreno, forma di conduzione e titolo di possesso dei terreni *(superficie in ettari)*

FORME DI CONDUZIONE TITOLI DI POSSESSO DEI TERRENI	NUMERO DEI CORPI DI TERRENO						Totale
	1	2	3	4	5	6 ed oltre	
FORMA DI CONDUZIONE							
Conduzione diretta del coltivatore	237.198,39	144.669,37	105.983,19	71.887,63	51.303,55	147.632,08	758.674,21
Con solo manodopera familiare	*172.687,50*	*102.699,59*	*75.757,55*	*53.440,38*	*38.480,67*	*109.696,83*	*552.762,52*
Con manodopera familiare prevalente	*30.319,36*	*22.256,37*	*16.978,11*	*9.891,84*	*7.055,80*	*18.347,94*	*104.849,42*
Con manodopera extrafamiliare prevalente	*34.191,53*	*19.713,41*	*13.247,53*	*8.555,41*	*5.767,08*	*19.587,31*	*101.062,27*
Conduzione con salariati e/o compartecipanti (in economia)	174.483,78	55.415,58	40.033,17	23.801,92	22.045,38	167.835,23	483.615,06
Conduzione a colonia parziaria appoderata (mezzadria)	1.436,74	475,86	166,09	190,27	130,14	206,78	2.605,88
Altra forma di conduzione	328,34	58,26	230,39	132,10	121,75	111,88	982,72
TITOLO DI POSSESSO DEI TERRENI							
su terreni in proprietà	370.248,13	172.407,95	121.609,00	79.628,42	53.836,39	265.371,81	1.063.101,70
su terreni in affitto	32.851,45	8.612,41	4.016,19	1.939,78	1.187,91	2.590,89	51.198,63
su terreni parte in proprietà e parte in affitto	10.347,67	19.598,71	20.787,65	14.443,72	18.576,52	47.823,27	131.577,54
TOTALE	**413.447,25**	**200.619,07**	**146.412,84**	**96.011,92**	**73.600,82**	**315.785,97**	**1.245.877,87**

Tavola 2.9 - Superficie agricola utilizzata per numero dei corpi di terreno, forma di conduzione e titolo di possesso dei terreni *(superficie in ettari)*

FORME DI CONDUZIONE TITOLI DI POSSESSO DEI TERRENI	NUMERO DEI CORPI DI TERRENO						Totale
	1	2	3	4	5	6 ed oltre	
FORMA DI CONDUZIONE							
Conduzione diretta del coltivatore	193.627,24	118.103,32	85.806,14	56.299,97	40.469,50	112.659,15	606.965,32
Con solo manodopera familiare	*142.574,05*	*84.462,81*	*61.526,88*	*42.047,29*	*30.599,21*	*83.683,45*	*444.893,69*
Con manodopera familiare prevalente	*25.337,34*	*18.552,61*	*13.650,73*	*8.259,53*	*5.788,43*	*15.160,67*	*86.749,31*
Con manodopera extrafamiliare prevalente	*25.715,85*	*15.087,90*	*10.628,53*	*5.993,15*	*4.081,86*	*13.815,03*	*75.322,32*
Conduzione con salariati e/o compartecipanti (in economia)	92.756,70	28.525,58	16.752,53	8.999,44	8.934,78	68.538,53	224.507,56
Conduzione a colonia parziaria appoderata (mezzadria)	1.011,51	399,85	160,06	122,75	112,43	155,48	1.962,08
Altra forma di conduzione	283,83	43,31	182,36	82,46	73,98	49,72	715,66
TITOLO DI POSSESSO DEI TERRENI							
su terreni in proprietà	256.233,39	123.540,89	82.570,71	51.919,43	36.664,16	140.012,95	690.941,53
su terreni in affitto	22.925,55	6.995,92	2.775,32	1.337,54	1.047,95	2.317,06	37.399,34
su terreni parte in proprietà e parte in affitto	8.520,34	16.535,25	17.555,06	12.247,65	11.878,58	39.072,87	105.809,75
TOTALE	**287.679,28**	**147.072,06**	**102.901,09**	**65.504,62**	**49.590,69**	**181.402,88**	**834.150,62**

Utilizzazione dei terreni

Tavola 2.10 - Aziende e relativa superficie investita per forma di utilizzazione dei terreni, classe di superficie totale, classe di superficie agricola utilizzata e zona altimetrica *(superficie in ettari)*

CLASSI DI SUPERFICIE TOTALE CLASSI DI SAU ZONE ALTIMETRICHE	SUPERFICIE AGRICOLA UTILIZZATA				Pioppete	Boschi	Altra superficie	Superficie totale
	Seminativi	Coltivazioni permanenti	Prati permanenti e pascoli	Totale				
			AZIENDE					
CLASSE DI SUPERFICIE TOTALE								
Meno di 1 ettaro	50.678	82.646	16.039	99.609	125	9.039	70.853	100.136
1 - 2	31.637	42.615	13.929	52.551	147	11.675	40.811	52.808
2 - 3	18.243	20.786	8.574	26.845	110	8.110	21.095	26.945
3 - 5	18.823	19.335	8.987	25.567	146	9.063	20.674	25.649
5 - 10	14.301	13.026	6.897	18.046	136	7.101	15.312	18.111
10 - 20	6.662	5.464	3.183	8.018	63	3.583	7.079	8.050
20 - 30	1.779	1.366	947	2.139	11	1.087	1.898	2.150
30 - 50	1.394	899	727	1.605	7	922	1.430	1.626
50 - 100	999	595	573	1.153	5	734	1.060	1.178
100 ed oltre	827	486	747	1.144	15	945	1.088	1.199
CLASSE DI SAU								
Meno di 1 ettaro	63.500	100.207	21.275	121.225	280	18.666	91.298	122.400
1 - 2	29.419	37.776	14.348	47.008	151	11.227	35.382	47.008
2 - 3	16.150	17.390	7.891	22.822	84	6.519	17.275	22.822
3 - 5	15.351	15.027	7.142	20.302	107	6.109	15.741	20.302
5 - 10	11.525	9.998	5.256	14.221	86	4.631	11.813	14.221
10 - 20	5.322	4.269	2.381	6.308	35	2.494	5.485	6.308
20 - 30	1.521	1.052	765	1.775	4	856	1.570	1.775
30 - 50	1.128	704	564	1.279	4	648	1.135	1.279
50 - 100	826	459	452	933	3	527	853	933
100 ed oltre	601	336	529	804	11	582	748	804
ZONA ALTIMETRICA								
Montagna	28.881	33.568	21.196	45.274	221	18.130	34.899	45.826
Collina	94.942	139.551	36.499	163.719	492	32.196	123.245	164.315
Pianura	21.520	14.099	2.908	27.684	52	1.933	23.156	27.711
TOTALE	**145.343**	**187.218**	**60.603**	**236.677**	**765**	**52.259**	**181.300**	**237.852**
			SUPERFICIE INVESTITA					
CLASSE DI SUPERFICIE TOTALE								
Meno di 1 ettaro	10.500,12	24.518,85	4.146,43	39.165,40	22,33	1.717,56	6.478,43	47.383,72
1 - 2	19.668,66	29.478,41	8.473,81	57.620,88	53,47	4.323,51	8.866,86	70.864,72
2 - 3	21.775,36	21.239,16	8.455,01	51.469,53	42,45	4.548,13	7.069,01	63.129,12
3 - 5	37.615,95	26.977,69	12.949,29	77.542,93	93,72	7.550,34	9.484,46	94.671,45
5 - 10	55.742,90	26.187,97	17.484,38	99.415,25	148,95	10.662,04	10.624,69	120.850,93
10 - 20	54.765,57	17.774,20	16.087,83	88.627,60	88,58	10.736,75	7.678,70	107.131,63
20 - 30	26.019,64	7.537,84	8.474,54	42.032,02	77,85	5.648,33	3.383,67	51.141,87
30 - 50	33.244,90	6.271,51	9.282,87	48.799,28	29,50	7.893,78	3.877,50	60.600,06
50 - 100	42.994,02	6.037,82	11.915,02	60.946,86	132,70	13.481,33	5.308,46	79.869,35
100 ed oltre	112.382,60	10.081,40	146.066,87	268.530,87	99,90	243.795,06	37.809,19	550.235,02
CLASSE DI SAU								
Meno di 1 ettaro	15.146,97	32.495,62	6.332,88	53.975,47	225,78	33.457,79	22.552,29	110.211,33
1 - 2	23.285,93	30.958,69	10.678,75	64.923,37	80,78	7.946,98	10.628,57	83.579,70
2 - 3	24.281,02	20.869,14	9.609,86	54.760,02	79,32	6.537,76	6.817,27	68.194,37
3 - 5	38.215,57	24.865,41	13.220,46	76.301,44	79,65	10.772,10	7.936,26	95.089,45
5 - 10	55.606,45	23.976,00	17.333,03	96.915,48	87,09	14.143,38	7.863,16	119.009,11
10 - 20	52.702,30	16.144,94	15.538,68	84.385,92	67,43	14.863,65	6.662,60	105.979,60
20 - 30	27.187,54	6.861,92	8.671,71	42.721,17	64,50	11.457,39	3.374,51	57.617,57
30 - 50	32.761,33	6.110,18	9.330,69	48.202,20	42,70	13.528,57	3.810,16	65.583,63
50 - 100	44.572,68	5.768,36	13.523,19	63.864,23	15,00	19.919,98	5.961,10	89.760,31
100 ed oltre	100.949,93	8.054,59	139.096,80	248.101,32	47,20	177.729,23	24.975,05	450.852,80
ZONA ALTIMETRICA								
Montagna	34.530,10	21.002,77	112.804,86	168.337,73	141,07	134.647,67	25.387,49	328.513,96
Collina	249.323,00	134.289,69	112.800,39	496.413,08	499,68	150.216,42	56.859,80	703.988,98
Pianura	130.856,62	20.812,39	17.730,80	169.399,81	148,70	25.492,74	18.333,68	213.374,93
TOTALE	**414.709,72**	**176.104,85**	**243.336,05**	**834.150,62**	**789,45**	**310.356,83**	**100.580,97**	**1.245.877,87**

Tavola 2.11 - Aziende con seminativi e relativa superficie investita per classe di superficie agricola utilizzata e principali coltivazioni praticate *(superficie in ettari)* - TOTALE

COLTIVAZIONI	CLASSI DI SUPERFICIE AGRICOLA UTILIZZATA								Totale
	Meno di 1	1 - 2	2 - 5	5 - 10	10 - 20	20 - 50	50 - 100	100 ed oltre	
				AZIENDE					
SEMINATIVI	**41.471**	**25.134**	**29.213**	**11.105**	**5.211**	**2.626**	**822**	**599**	**116.181**
Cereali	**18.248**	**14.838**	**19.170**	**7.638**	**3.755**	**2.023**	**662**	**538**	**66.872**
Frumento tenero	7.828	7.800	10.280	3.701	1.467	671	172	158	32.077
Frumento duro	1.433	1.993	4.168	2.202	1.614	1.098	452	405	13.365
Orzo	1.807	2.456	4.336	2.198	1.092	562	196	168	12.815
Granoturco	10.496	8.233	9.334	3.122	1.133	471	140	176	33.105
Riso	-	-	-	-	-	-	-	-	-
Legumi secchi	**787**	**475**	**518**	**157**	**79**	**29**	**9**	**13**	**2.067**
Per foraggio	282	221	261	80	42	19	5	9	919
Patata	**9.138**	**4.219**	**4.038**	**1.147**	**401**	**130**	**20**	**10**	**19.103**
Barbabietola da zucchero	**70**	**144**	**380**	**328**	**148**	**102**	**64**	**85**	**1.321**
Piante industriali	**186**	**304**	**778**	**510**	**252**	**214**	**128**	**152**	**2.524**
Tabacco	44	95	309	221	61	26	11	24	791
Piante da semi oleosi	112	203	455	278	187	186	118	134	1.673
Girasole	88	169	384	216	133	99	59	68	1.216
Soia	10	23	49	44	20	21	9	17	193
Ortive	**12.484**	**5.668**	**5.934**	**2.559**	**1.018**	**401**	**131**	**124**	**28.319**
In piena aria	*11.939*	*5.421*	*5.735*	*2.498*	*1.002*	*397*	*130*	*123*	*27.245*
In coltivazioni di pieno campo	11.000	5.021	5.173	2.210	917	369	107	114	24.911
Legumi freschi	5.825	2.154	1.776	506	156	40	7	2	10.466
Carciofo	1.393	825	815	296	123	29	9	4	3.494
Fragola	397	242	185	70	32	5	2	1	934
Pomodoro da mensa	5.142	1.784	1.456	411	122	36	6	2	8.959
Pomodoro da industria	1.695	753	931	538	257	98	28	22	4.322
In orti stabili o industriali	983	457	729	359	109	39	24	10	2.710
Protette	*941*	*701*	*683*	*276*	*86*	*21*	*7*	*4*	*2.719*
In serra	919	682	643	244	71	17	6	1	2.583
Fiori e piante ornamentali	**403**	**202**	**241**	**106**	**42**	**22**	**5**	**2**	**1.023**
In piena aria	328	154	171	76	29	16	3	2	779
Protette	206	141	177	76	29	10	5	1	645
Foraggere avvicendate	**10.345**	**9.604**	**14.665**	**6.818**	**3.430**	**1.790**	**590**	**466**	**47.708**
				SUPERFICIE INVESTITA					
SEMINATIVI	**13.207,42**	**22.432,71**	**61.682,54**	**55.361,24**	**52.610,01**	**59.920,17**	**44.566,99**	**100.947,09**	**410.728,17**
Cereali	**5.728,29**	**10.595,04**	**28.168,69**	**23.048,84**	**22.989,72**	**27.669,73**	**21.468,56**	**49.126,33**	**188.795,20**
Frumento tenero	2.223,84	4.147,81	9.654,96	6.526,98	4.980,13	4.846,79	2.939,37	7.784,95	43.104,83
Frumento duro	454,24	1.371,77	7.417,59	7.781,05	11.203,72	15.689,60	13.982,12	31.747,25	89.647,34
Orzo	463,59	1.013,24	2.977,09	2.741,36	2.512,52	2.773,50	2.047,46	3.112,53	17.641,29
Granoturco	2.348,85	3.512,13	6.461,87	4.221,16	2.864,32	2.728,18	1.522,57	4.579,03	28.238,11
Riso	-	-	-	-	-	-	-	-	-
Legumi secchi	**95,72**	**114,26**	**285,37**	**153,67**	**162,74**	**128,36**	**67,10**	**421,68**	**1.428,90**
Per foraggio	54,13	71,08	182,73	108,24	109,50	91,30	50,00	266,60	933,58
Patata	**514,16**	**495,42**	**993,85**	**693,38**	**344,55**	**206,68**	**41,10**	**143,20**	**3.432,34**
Barbabietola da zucchero	**22,97**	**102,91**	**477,67**	**694,05**	**512,29**	**828,26**	**917,44**	**2.372,93**	**5.928,52**
Piante industriali	**85,06**	**270,58**	**1.103,21**	**1.092,68**	**1.019,63**	**2.116,14**	**2.225,02**	**6.244,55**	**14.156,87**
Tabacco	14,98	67,95	326,90	355,06	161,88	189,60	143,30	563,00	1.822,67
Piante da semi oleosi	64,93	200,59	767,91	716,62	844,10	1.906,04	2.064,72	5.636,09	12.201,00
Girasole	54,51	169,08	645,28	551,95	536,45	769,11	710,14	2.159,48	5.596,00
Soia	3,93	19,46	59,26	79,94	57,30	107,72	78,50	235,49	641,60
Ortive	**2.100,10**	**2.324,85**	**5.097,73**	**4.301,39**	**2.614,90**	**1.767,17**	**833,63**	**1.384,21**	**20.423,98**
In piena aria	*1.806,96*	*1.974,05*	*4.646,51*	*4.071,46*	*2.506,70*	*1.703,17*	*824,72*	*1.363,01*	*18.896,58*
In coltivazioni di pieno campo	1.577,69	1.598,29	3.444,53	2.947,15	2.104,12	1.540,78	620,02	1.265,91	15.098,49
Legumi freschi	311,05	232,63	383,81	241,39	113,73	30,88	14,33	2,50	1.330,32
Carciofo	114,48	147,39	344,14	250,96	149,02	85,61	45,36	14,30	1.151,26
Fragola	32,03	33,13	40,07	31,05	19,02	6,20	0,30	5,00	166,80
Pomodoro da mensa	305,40	180,73	273,04	125,29	72,36	41,69	15,00	6,50	1.020,01
Pomodoro da industria	88,99	146,20	673,76	793,92	640,89	543,60	219,50	300,69	3.407,55
In orti stabili o industriali	229,27	375,76	1.201,98	1.124,31	402,58	162,39	204,70	97,10	3.798,09
Protette	*293,14*	*350,80*	*451,22*	*229,93*	*108,20*	*64,00*	*8,91*	*21,20*	*1.527,40*
In serra	288,79	339,30	408,07	195,47	86,20	55,70	7,41	0,40	1.381,34
Fiori e piante ornamentali	**123,26**	**154,77**	**337,23**	**259,54**	**193,96**	**134,53**	**113,34**	**120,00**	**1.436,63**
In piena aria	76,60	97,38	200,36	133,16	97,03	72,33	52,14	17,00	746,00
Protette	46,66	57,39	136,87	126,38	96,93	62,20	61,20	103,00	690,63
Foraggere avvicendate	**3.039,82**	**6.433,66**	**21.756,17**	**22.905,81**	**22.600,40**	**24.677,52**	**16.721,13**	**34.106,45**	**152.240,96**

Tavola 2.11 segue - **Aziende con seminativi e relativa superficie investita per classe di superficie agricola utilizzata e principali coltivazioni praticate** *(superficie in ettari)* - MONTAGNA

COLTIVAZIONI	CLASSI DI SUPERFICIE AGRICOLA UTILIZZATA								Totale
	Meno di 1	1 - 2	2 - 5	5 - 10	10 - 20	20 - 50	50 - 100	100 ed oltre	
				AZIENDE					
SEMINATIVI	**9.589**	**5.215**	**5.019**	**1.657**	**649**	**261**	**57**	**33**	**22.480**
Cereali	**5.398**	**3.572**	**3.612**	**1.275**	**486**	**198**	**45**	**27**	**14.613**
Frumento tenero	2.535	2.149	2.407	878	339	140	32	20	8.500
Frumento duro	387	358	315	123	47	11	3	3	1.247
Orzo	414	542	949	514	267	113	28	17	2.844
Granoturco	3.090	2.009	2.049	609	202	61	20	14	8.054
Riso	-	-	-	-	-	-	-	-	-
Legumi secchi	**205**	**120**	**146**	**59**	**17**	**3**	**1**	**3**	**554**
Per foraggio	39	21	37	14	4	2	-	-	117
Patata	**4.060**	**2.063**	**1.845**	**509**	**203**	**64**	**7**	**4**	**8.755**
Barbabietola da zucchero	**34**	**60**	**105**	**83**	**40**	**15**	**9**	**9**	**355**
Piante industriali	**13**	**25**	**52**	**66**	**38**	**19**	**8**	**8**	**229**
Tabacco	-	2	1	-	2	-	-	-	5
Piante da semi oleosi	9	22	51	66	36	19	8	8	219
Girasole	2	14	29	41	29	12	8	6	141
Soia	7	9	28	30	10	9	2	3	98
Ortive	**2.064**	**1.022**	**882**	**289**	**104**	**31**	**10**	**10**	**4.412**
In piena aria	*2.063*	*1.022*	*882*	*289*	*104*	*31*	*10*	*10*	*4.411*
In coltivazioni di pieno campo	2.062	1.021	881	289	104	31	10	10	4.408
Legumi freschi	1.520	653	485	105	22	5	1	-	2.791
Carciofo	183	116	84	11	2	-	-	-	396
Fragola	26	19	16	3	-	-	-	-	64
Pomodoro da mensa	1.111	436	305	58	10	4	-	-	1.924
Pomodoro da industria	257	146	79	14	7	-	-	-	503
In orti stabili o industriali	4	1	2	-	-	-	-	-	7
Protette	*2*	*5*	*4*	*1*	-	-	-	-	*12*
In serra	2	5	4	-	-	-	-	-	11
Fiori e piante ornamentali	**17**	**14**	**5**	**1**	-	-	-	-	**37**
In piena aria	16	14	5	1	-	-	-	-	36
Protette	2	-	2	1	-	-	-	-	5
Foraggere avvicendate	**2.823**	**2.214**	**2.739**	**1.055**	**485**	**208**	**48**	**29**	**9.601**
				SUPERFICIE INVESTITA					
SEMINATIVI	**2.695,81**	**3.774,81**	**7.565,79**	**5.889,57**	**4.508,97**	**3.457,45**	**2.076,21**	**3.619,34**	**33.587,95**
Cereali	**1.472,59**	**2.047,49**	**3.893,12**	**2.882,60**	**2.108,98**	**1.438,61**	**908,88**	**1.407,66**	**16.159,93**
Frumento tenero	653,02	961,55	1.827,57	1.283,36	867,75	527,39	423,76	683,66	7.228,06
Frumento duro	96,67	145,72	196,45	140,85	117,88	29,41	14,00	58,00	798,98
Orzo	96,86	181,25	503,91	480,91	448,10	348,20	137,38	172,50	2.369,11
Granoturco	595,95	694,35	1.172,91	754,92	467,73	321,51	247,03	435,50	4.689,90
Riso	-	-	-	-	-	-	-	-	-
Legumi secchi	**14,87**	**12,26**	**48,42**	**23,80**	**13,88**	**9,50**	**0,10**	**35,08**	**157,91**
Per foraggio	5,32	5,63	31,32	10,45	11,40	8,00	-	-	72,12
Patata	**235,51**	**200,56**	**254,58**	**104,07**	**46,87**	**22,30**	**4,66**	**80,20**	**948,75**
Barbabietola da zucchero	**3,73**	**14,09**	**43,94**	**128,36**	**123,47**	**117,04**	**153,00**	**280,50**	**864,13**
Piante industriali	**2,59**	**16,18**	**53,43**	**114,38**	**113,55**	**108,19**	**96,50**	**172,50**	**677,32**
Tabacco	-	0,55	1,00	-	2,40	-	-	-	3,95
Piante da semi oleosi	2,33	15,58	52,43	114,38	110,80	108,19	96,50	172,50	672,71
Girasole	0,50	10,68	29,85	75,06	90,00	79,34	83,00	143,50	511,93
Soia	1,83	4,90	22,58	39,02	20,80	28,85	13,50	29,00	160,48
Ortive	**183,68**	**159,82**	**171,38**	**76,62**	**30,46**	**9,18**	**3,53**	**11,92**	**646,59**
In piena aria	*183,58*	*159,34*	*170,58*	*75,07*	*30,46*	*9,18*	*3,53*	*11,92*	*643,66*
In coltivazioni di pieno campo	182,97	158,99	170,03	75,07	30,46	9,18	3,53	11,92	642,15
Legumi freschi	52,96	37,67	43,86	16,85	5,56	1,73	0,20	-	158,83
Carciofo	4,66	3,71	3,06	0,84	0,06	-	-	-	12,33
Fragola	0,70	0,75	0,63	2,09	-	-	-	-	4,17
Pomodoro da mensa	31,21	20,02	22,17	5,57	0,56	0,49	-	-	80,02
Pomodoro da industria	8,29	8,67	8,63	2,73	3,32	-	-	-	31,64
In orti stabili o industriali	0,61	0,35	0,55	-	-	-	-	-	1,51
Protette	*0,10*	*0,48*	*0,80*	*1,55*	-	-	-	-	*2,93*
In serra	0,10	0,48	0,80	-	-	-	-	-	1,38
Fiori e piante ornamentali	**1,61**	**1,95**	**2,29**	**0,60**	-	-	-	-	**6,45**
In piena aria	0,79	1,95	2,06	0,50	-	-	-	-	5,30
Protette	0,82	-	0,23	0,10	-	-	-	-	1,15
Foraggere avvicendate	**655,83**	**1.135,66**	**2.822,18**	**2.402,29**	**1.953,59**	**1.683,23**	**896,54**	**1.531,48**	**13.080,80**

Tavola 2.11 segue - **Aziende con seminativi e relativa superficie investita per classe di superficie agricola utilizzata e principali coltivazioni praticate** *(superficie in ettari)* - COLLINA

COLTIVAZIONI	CLASSI DI SUPERFICIE AGRICOLA UTILIZZATA								Totale
	Meno di 1	1 - 2	2 - 5	5 - 10	10 - 20	20 - 50	50 - 100	100 ed oltre	
				AZIENDE					
SEMINATIVI	**26.737**	**16.259**	**18.177**	**6.513**	**3.088**	**1.692**	**514**	**340**	**73.320**
Cereali	**11.862**	**9.926**	**12.438**	**4.653**	**2.272**	**1.327**	**408**	**302**	**43.188**
Frumento tenero	5.084	5.269	7.046	2.416	941	460	111	93	21.420
Frumento duro	941	1.384	2.621	1.403	958	722	269	227	8.525
Orzo	1.317	1.788	3.185	1.526	692	394	141	118	9.161
Granoturco	6.773	5.517	6.041	1.808	648	310	88	107	21.292
Riso	-	-	-	-	-	-	-	-	-
Legumi secchi	**555**	**325**	**335**	**78**	**50**	**18**	**8**	**5**	**1.374**
Per foraggio	232	182	203	53	34	12	5	4	725
Patata	**4.964**	**2.101**	**2.111**	**551**	**172**	**62**	**11**	**6**	**9.978**
Barbabietola da zucchero	**11**	**18**	**48**	**46**	**33**	**39**	**24**	**39**	**258**
Piante industriali	**109**	**184**	**494**	**336**	**146**	**114**	**71**	**84**	**1.538**
Tabacco	44	92	304	219	58	22	10	19	768
Piante da semi oleosi	45	89	181	114	87	90	61	70	737
Girasole	39	78	170	109	75	67	40	40	618
Soia	2	5	1	1	2	1	2	3	17
Ortive	**7.448**	**3.085**	**3.182**	**1.156**	**452**	**182**	**51**	**46**	**15.602**
In piena aria	*7.395*	*3.054*	*3.154*	*1.151*	*450*	*181*	*51*	*45*	*15.481*
In coltivazioni di pieno campo	6.670	2.835	2.869	1.075	430	180	48	45	14.152
Legumi freschi	3.546	1.209	1.015	265	98	22	3	2	6.160
Carciofo	940	502	554	198	75	19	1	1	2.290
Fragola	225	114	85	37	19	1	2	-	483
Pomodoro da mensa	3.430	1.065	921	260	82	16	3	1	5.778
Pomodoro da industria	1.331	453	486	205	108	41	6	7	2.637
In orti stabili o industriali	758	272	431	128	35	2	3	-	1.629
Protette	*135*	*119*	*147*	*52*	*17*	*5*	-	*1*	*476*
In serra	119	111	136	45	13	5	-	1	430
Fiori e piante ornamentali	**298**	**120**	**118**	**50**	**16**	**9**	**3**	-	**614**
In piena aria	253	100	90	40	14	8	1	-	506
Protette	133	85	83	32	8	1	3	-	345
Foraggere avvicendate	**6.567**	**6.226**	**9.337**	**4.015**	**2.042**	**1.207**	**384**	**266**	**30.044**
				SUPERFICIE INVESTITA					
SEMINATIVI	**8.441,34**	**14.456,46**	**37.622,13**	**31.683,21**	**31.322,79**	**39.407,74**	**27.479,45**	**56.130,68**	**246.543,80**
Cereali	**3.819,77**	**7.328,63**	**18.120,09**	**14.377,92**	**13.783,06**	**18.004,30**	**12.505,12**	**27.087,92**	**115.026,81**
Frumento tenero	1.468,83	2.844,63	6.547,19	4.293,75	3.358,25	3.643,72	1.876,76	4.855,02	28.888,15
Frumento duro	304,08	961,78	4.166,34	4.744,91	6.392,56	9.517,06	7.507,50	16.151,67	49.745,90
Orzo	332,53	742,87	2.215,97	1.968,71	1.689,84	2.047,00	1.614,58	2.231,13	12.842,63
Granoturco	1.515,99	2.346,93	4.016,44	2.270,16	1.486,70	1.753,01	870,15	2.586,23	16.845,61
Riso	-	-	-	-	-	-	-	-	-
Legumi secchi	**70,39**	**76,75**	**170,75**	**87,02**	**111,91**	**70,86**	**67,00**	**234,60**	**889,28**
Per foraggio	44,16	52,74	115,41	69,44	85,10	51,30	50,00	114,60	582,75
Patata	**271,40**	**275,97**	**687,43**	**496,19**	**244,48**	**175,88**	**35,34**	**63,00**	**2.249,69**
Barbabietola da zucchero	**2,99**	**12,27**	**62,79**	**107,15**	**113,62**	**349,85**	**331,50**	**970,87**	**1.951,04**
Piante industriali	**41,20**	**147,78**	**610,03**	**667,23**	**574,23**	**994,30**	**1.089,44**	**3.558,43**	**7.682,64**
Tabacco	14,98	67,20	320,83	350,56	151,48	164,60	141,30	472,00	1.682,95
Piante da semi oleosi	24,02	78,82	284,10	311,67	418,75	816,70	931,14	3.040,97	5.906,17
Girasole	21,22	68,87	256,97	296,37	329,85	543,47	521,64	1.366,27	3.404,66
Soia	1,50	5,50	1,00	0,50	8,50	3,17	6,00	40,00	66,17
Ortive	**1.054,05**	**984,46**	**2.130,50**	**1.357,40**	**945,54**	**502,24**	**212,98**	**128,77**	**7.315,94**
In piena aria	*1.028,54*	*947,81*	*2.070,74*	*1.330,97*	*935,40*	*496,13*	*212,98*	*128,37*	*7.150,94*
In coltivazioni di pieno campo	878,80	754,24	1.446,15	958,91	776,47	493,63	197,48	128,37	5.634,05
Legumi freschi	164,05	122,64	191,84	84,73	49,66	14,80	12,00	2,50	642,22
Carciofo	74,56	98,27	260,52	174,41	92,18	55,61	1,00	0,30	756,85
Fragola	14,10	16,95	18,21	13,06	9,82	0,20	0,30	-	72,64
Pomodoro da mensa	203,37	103,62	147,88	61,86	38,49	11,40	4,00	1,00	571,62
Pomodoro da industria	55,36	57,66	204,13	210,69	228,65	182,95	41,00	65,19	1.045,63
In orti stabili o industriali	149,74	193,57	624,59	372,06	158,93	2,50	15,50	-	1.516,89
Protette	*25,51*	*36,65*	*59,76*	*26,43*	*10,14*	*6,11*	-	*0,40*	*165,00*
In serra	22,23	32,80	52,83	19,62	8,04	2,61	-	0,40	138,53
Fiori e piante ornamentali	**87,21**	**92,68**	**127,68**	**79,40**	**56,20**	**33,23**	**62,00**	-	**538,40**
In piena aria	60,07	59,57	79,98	45,73	33,25	25,23	6,00	-	309,83
Protette	27,14	33,11	47,70	33,67	22,95	8,00	56,00	-	228,57
Foraggere avvicendate	**1.938,68**	**4.037,75**	**13.051,96**	**12.890,35**	**13.822,27**	**17.290,28**	**11.359,19**	**18.892,47**	**93.282,95**

Tavola 2.11 segue - **Aziende con seminativi e relativa superficie investita per classe di superficie agricola utilizzata e principali coltivazioni praticate** *(superficie in ettari)* - PIANURA

COLTIVAZIONI	CLASSI DI SUPERFICIE AGRICOLA UTILIZZATA								Totale
	Meno di 1	1 - 2	2 - 5	5 - 10	10 - 20	20 - 50	50 - 100	100 ed oltre	
				AZIENDE					
SEMINATIVI	**5.145**	**3.660**	**6.017**	**2.935**	**1.474**	**673**	**251**	**226**	**20.381**
Cereali	**988**	**1.340**	**3.120**	**1.710**	**997**	**498**	**209**	**209**	**9.071**
Frumento tenero	209	382	827	407	187	71	29	45	2.157
Frumento duro	105	251	1.232	676	609	365	180	175	3.593
Orzo	76	126	202	158	133	55	27	33	810
Granoturco	633	707	1.244	705	283	100	32	55	3.759
Riso	-	-	-	-	-	-	-	-	-
Legumi secchi	**27**	**30**	**37**	**20**	**12**	**8**	-	**5**	**139**
Per foraggio	11	18	21	13	4	5	-	5	77
Patata	**114**	**55**	**82**	**87**	**26**	**4**	**2**	-	**370**
Barbabietola da zucchero	**25**	**66**	**227**	**199**	**75**	**48**	**31**	**37**	**708**
Piante industriali	**64**	**95**	**232**	**108**	**68**	**81**	**49**	**60**	**757**
Tabacco	-	1	4	2	1	4	1	5	18
Piante da semi oleosi	58	92	223	98	64	77	49	56	717
Girasole	47	77	185	66	29	20	11	22	457
Soia	1	9	20	13	8	11	5	11	78
Ortive	**2.972**	**1.561**	**1.870**	**1.114**	**462**	**188**	**70**	**68**	**8.305**
In piena aria	*2.481*	*1.345*	*1.699*	*1.058*	*448*	*185*	*69*	*68*	*7.353*
In coltivazioni di pieno campo	2.268	1.165	1.423	846	383	158	49	59	6.351
Legumi freschi	759	292	276	136	36	13	3	-	1.515
Carciofo	270	207	177	87	46	10	8	3	808
Fragola	146	109	84	30	13	4	-	1	387
Pomodoro da mensa	601	283	230	93	30	16	3	1	1.257
Pomodoro da industria	107	154	366	319	142	57	22	15	1.182
In orti stabili o industriali	221	184	296	231	74	37	21	10	1.074
Protette	*804*	*577*	*532*	*223*	*69*	*16*	*7*	*3*	*2.231*
In serra	798	566	503	199	58	12	6	-	2.142
Fiori e piante ornamentali	**88**	**68**	**118**	**55**	**26**	**13**	**2**	**2**	**372**
In piena aria	59	40	76	35	15	8	2	2	237
Protette	71	56	92	43	21	9	2	1	295
Foraggere avvicendate	**955**	**1.164**	**2.589**	**1.748**	**903**	**375**	**158**	**171**	**8.063**
				SUPERFICIE INVESTITA					
SEMINATIVI	**2.070,27**	**4.201,44**	**16.494,62**	**17.788,46**	**16.778,25**	**17.054,98**	**15.011,33**	**41.197,07**	**130.596,42**
Cereali	**435,93**	**1.218,92**	**6.155,48**	**5.788,32**	**7.097,68**	**8.226,82**	**8.054,56**	**20.630,75**	**57.608,46**
Frumento tenero	101,99	341,63	1.280,20	949,87	754,13	675,68	638,85	2.246,27	6.988,62
Frumento duro	53,49	264,27	3.054,80	2.895,29	4.693,28	6.143,13	6.460,62	15.537,58	39.102,46
Orzo	34,20	89,12	257,21	291,74	374,58	378,30	295,50	708,90	2.429,55
Granoturco	236,91	470,85	1.272,52	1.196,08	909,89	653,66	405,39	1.557,30	6.702,60
Riso	-	-	-	-	-	-	-	-	-
Legumi secchi	**10,46**	**25,25**	**66,20**	**42,85**	**36,95**	**48,00**	-	**152,00**	**381,71**
Per foraggio	4,65	12,71	36,00	28,35	13,00	32,00	-	152,00	278,71
Patata	**7,25**	**18,89**	**51,84**	**93,12**	**53,20**	**8,50**	**1,10**	-	**233,90**
Barbabietola da zucchero	**16,25**	**76,55**	**370,94**	**458,54**	**275,20**	**361,37**	**432,94**	**1.121,56**	**3.113,35**
Piante industriali	**41,27**	**106,62**	**439,75**	**311,07**	**331,85**	**1.013,65**	**1.039,08**	**2.513,62**	**5.796,91**
Tabacco	-	0,20	5,07	4,50	8,00	25,00	2,00	91,00	135,77
Piante da semi oleosi	38,58	106,19	431,38	290,57	314,55	981,15	1.037,08	2.422,62	5.622,12
Girasole	32,79	89,53	358,46	180,52	116,60	146,30	105,50	649,71	1.679,41
Soia	0,60	9,06	35,68	40,42	28,00	75,70	59,00	166,49	414,95
Ortive	**862,37**	**1.180,57**	**2.795,85**	**2.867,37**	**1.638,90**	**1.255,75**	**617,12**	**1.243,52**	**12.461,45**
In piena aria	*594,84*	*866,90*	*2.405,19*	*2.665,42*	*1.540,84*	*1.197,86*	*608,21*	*1.222,72*	*11.101,98*
In coltivazioni di pieno campo	515,92	685,06	1.828,35	1.913,17	1.297,19	1.037,97	419,01	1.125,62	8.822,29
Legumi freschi	94,04	72,32	148,11	139,81	58,51	14,35	2,13	-	529,27
Carciofo	35,26	45,41	80,56	75,71	56,78	30,00	44,36	14,00	382,08
Fragola	17,23	15,43	21,23	15,90	9,20	6,00	-	5,00	89,99
Pomodoro da mensa	70,82	57,09	102,99	57,86	33,31	29,80	11,00	5,50	368,37
Pomodoro da industria	25,34	79,87	461,00	580,50	408,92	360,65	178,50	235,50	2.330,28
In orti stabili o industriali	78,92	181,84	576,84	752,25	243,65	159,89	189,20	97,10	2.279,69
Protette	*267,53*	*313,67*	*390,66*	*201,95*	*98,06*	*57,89*	*8,91*	*20,80*	*1.359,47*
In serra	266,46	306,02	354,44	175,85	78,16	53,09	7,41	-	1.241,43
Fiori e piante ornamentali	**34,44**	**60,14**	**207,26**	**179,54**	**137,76**	**101,30**	**51,34**	**120,00**	**891,78**
In piena aria	15,74	35,86	118,32	86,93	63,78	47,10	46,14	17,00	430,87
Protette	18,70	24,28	88,94	92,61	73,98	54,20	5,20	103,00	460,91
Foraggere avvicendate	**445,31**	**1.260,25**	**5.882,03**	**7.613,17**	**6.824,54**	**5.704,01**	**4.465,40**	**13.682,50**	**45.877,21**

Tavola 2.12 - Aziende con coltivazioni permanenti e relativa superficie investita per principali coltivazioni praticate e classe di superficie agricola utilizzata *(superficie in ettari)* - TOTALE

COLTIVAZIONI	CLASSI DI SUPERFICIE AGRICOLA UTILIZZATA								Totale
	Meno di 1	1 - 2	2 - 5	5 - 10	10 - 20	20 - 50	50 - 100	100 ed oltre	
				AZIENDE					
COLTIVAZIONI LEGNOSE AGRARIE	**98.918**	**37.170**	**31.862**	**9.789**	**4.164**	**1.709**	**447**	**319**	**184.378**
Vite	**52.947**	**23.325**	**21.936**	**6.831**	**2.798**	**1.037**	**236**	**162**	**109.272**
per la produzione di:									
vini a denominazione di origine (DOC e DOCG)	2.363	1.186	1.199	496	240	117	26	30	5.657
altri (compresi vini da tavola a indicazione geografica)	49.720	21.923	20.670	6.328	2.571	944	219	141	102.516
uva da tavola	1.286	557	507	234	88	42	5	6	2.725
Olivo per la produzione di olive	**63.428**	**27.307**	**22.954**	**6.833**	**2.972**	**1.261**	**331**	**258**	**125.344**
Da tavola	2.302	1.424	1.155	303	115	51	10	12	5.372
Per olio	62.283	26.831	22.521	6.664	2.899	1.229	324	249	123.000
Agrumi	**3.163**	**985**	**568**	**110**	**48**	**14**	**4**	**2**	**4.894**
Arancio	2.759	887	522	100	44	11	3	1	4.327
Limone	1.170	340	180	54	22	6	4	1	1.777
Fruttiferi	**25.173**	**10.399**	**9.215**	**2.871**	**1.225**	**507**	**134**	**103**	**49.627**
Frutta fresca di origine temperata	*18.669*	*6.133*	*5.030*	*1.560*	*670*	*299*	*66*	*57*	*32.484*
Melo	10.840	3.415	2.537	749	305	169	34	22	18.071
Pero	9.052	3.116	2.316	607	237	114	24	17	15.483
Pesco	11.214	3.863	3.333	1.093	458	210	53	35	20.259
Frutta fresca di origine sub-tropicale	*1.338*	*810*	*885*	*499*	*235*	*111*	*30*	*36*	*3.944*
Actinidia (kiwi)	1.229	765	847	493	231	108	30	36	3.739
Frutta a guscio	*7.867*	*4.660*	*4.194*	*1.171*	*483*	*211*	*69*	*40*	*18.695*
Mandorlo	529	214	166	58	23	16	8	4	1.018
Nocciolo	6.830	4.207	3.840	1.081	450	188	61	35	16.692
Vivai	**112**	**60**	**75**	**22**	**12**	**10**	**1**	**1**	**293**
CASTAGNETI DA FRUTTO	**2.789**	**1.694**	**1.821**	**661**	**281**	**141**	**31**	**40**	**7.458**
				SUPERFICIE INVESTITA					
COLTIVAZIONI LEGNOSE AGRARIE	**31.865,61**	**30.177,26**	**44.321,25**	**23.073,29**	**15.424,97**	**12.265,98**	**5.458,40**	**7.168,85**	**169.755,61**
Vite	**10.370,69**	**8.512,07**	**12.192,29**	**6.909,28**	**5.134,93**	**4.312,49**	**1.575,46**	**2.392,25**	**51.399,46**
per la produzione di:									
vini a denominazione di origine (DOC e DOCG)	990,98	1.135,14	2.197,69	1.664,01	1.352,28	1.434,31	496,21	865,41	10.136,03
altri (compresi vini da tavola a indicazione geografica)	9.104,21	7.105,98	9.590,90	4.808,20	3.273,77	2.582,53	1.058,25	1.274,75	38.798,59
uva da tavola	230,04	228,28	337,53	399,30	248,14	246,95	21,00	252,09	1.963,33
Olivo per la produzione di olive	**16.275,42**	**15.541,68**	**20.829,37**	**9.333,06**	**5.545,78**	**4.290,38**	**1.846,32**	**2.603,47**	**76.265,48**
Da tavola	478,57	637,46	959,04	398,13	224,16	183,80	13,77	118,69	3.013,62
Per olio	15.796,85	14.904,22	19.870,33	8.934,93	5.321,62	4.106,58	1.832,55	2.484,78	73.251,86
Agrumi	**431,40**	**305,70**	**257,53**	**61,14**	**32,11**	**32,35**	**15,30**	**10,40**	**1.145,93**
Arancio	330,60	228,87	191,13	45,01	21,26	24,91	5,50	8,00	855,28
Limone	34,99	19,77	14,63	3,52	5,64	0,98	6,10	0,80	86,43
Fruttiferi	**4.736,94**	**5.766,36**	**10.917,67**	**6.698,26**	**4.642,70**	**3.499,58**	**1.960,57**	**2.156,41**	**40.378,49**
Frutta fresca di origine temperata	*2.194,65*	*1.857,12*	*3.151,06*	*1.912,51*	*1.307,70*	*1.021,05*	*508,98*	*840,14*	*12.793,21*
Melo	469,94	288,12	377,23	231,10	193,60	182,14	90,07	141,57	1.973,77
Pero	351,32	248,54	289,71	122,69	96,36	55,67	21,86	61,48	1.247,63
Pesco	651,80	608,63	1.164,78	870,52	643,79	502,05	263,59	328,58	5.033,74
Frutta fresca di origine sub-tropicale	*364,25*	*557,78*	*1.048,39*	*963,15*	*652,75*	*471,75*	*217,90*	*422,13*	*4.698,10*
Actinidia (kiwi)	355,91	550,39	1.031,74	959,50	644,75	470,29	217,90	422,13	4.652,61
Frutta a guscio	*2.178,04*	*3.351,46*	*6.718,22*	*3.822,60*	*2.682,25*	*2.006,78*	*1.233,69*	*894,14*	*22.887,18*
Mandorlo	19,27	16,83	30,23	5,72	17,91	5,44	33,64	47,00	176,04
Nocciolo	2.060,02	3.211,83	6.551,91	3.740,03	2.621,35	1.944,40	1.054,72	845,34	22.029,60
Vivai	**21,92**	**23,05**	**67,16**	**36,89**	**40,40**	**95,48**	**0,50**	**0,80**	**286,20**
CASTAGNETI DA FRUTTO	**630,01**	**781,43**	**1.413,30**	**902,71**	**719,97**	**706,12**	**309,96**	**885,74**	**6.349,24**

Tavola 2.12 segue - **Aziende con coltivazioni permanenti e relativa superficie investita per principali coltivazioni praticate e classe di superficie agricola utilizzata** *(superficie in ettari)* - MONTAGNA

COLTIVAZIONI	CLASSI DI SUPERFICIE AGRICOLA UTILIZZATA								Totale
	Meno di 1	1 - 2	2 - 5	5 - 10	10 - 20	20 - 50	50 - 100	100 ed oltre	
				AZIENDE					
COLTIVAZIONI LEGNOSE AGRARIE	**18.393**	**6.651**	**4.766**	**1.093**	**328**	**102**	**24**	**14**	**31.371**
Vite	**9.186**	**4.222**	**3.357**	**789**	**218**	**55**	**13**	**4**	**17.844**
per la produzione di:									
vini a denominazione di origine (DOC e DOCG)	145	82	56	2	-	1	1	-	287
altri (compresi vini da tavola a indicazione geografica)	9.052	4.171	3.330	786	218	55	12	4	17.628
uva da tavola	24	13	6	4	-	1	-	-	48
Olivo per la produzione di olive	**13.096**	**5.179**	**3.532**	**689**	**183**	**60**	**17**	**11**	**22.767**
Da tavola	207	77	41	7	3	1	-	1	337
Per olio	12.895	5.105	3.495	682	181	59	17	10	22.444
Agrumi	**5**	**5**	-	-	**1**	-	-	-	**11**
Arancio	3	2	-	-	-	-	-	-	5
Limone	-	2	-	-	-	-	-	-	2
Fruttiferi	**2.157**	**888**	**662**	**140**	**59**	**23**	**1**	**2**	**3.932**
Frutta fresca di origine temperata	*1.946*	*789*	*560*	*107*	*41*	*18*	*1*	*1*	*3.463*
Melo	1.590	659	482	96	34	16	1	-	2.878
Pero	1.247	539	391	66	18	6	-	-	2.267
Pesco	859	392	266	47	10	7	-	-	1.581
Frutta fresca di origine sub-tropicale	*21*	*8*	*6*	*3*	-	-	-	*1*	*39*
Actinidia (kiwi)	15	6	4	2	-	-	-	1	28
Frutta a guscio	*438*	*194*	*197*	*55*	*23*	*8*	-	*1*	*916*
Mandorlo	55	21	24	7	1	1	-	-	109
Nocciolo	258	108	111	35	18	5	-	1	536
Vivai	**27**	**17**	**8**	**5**	**2**	**1**	-	-	**60**
CASTAGNETI DA FRUTTO	**1.601**	**970**	**1.013**	**332**	**143**	**56**	**14**	**19**	**4.148**
				SUPERFICIE INVESTITA					
COLTIVAZIONI LEGNOSE AGRARIE	**5.328,52**	**4.461,54**	**4.717,66**	**1.529,74**	**781,43**	**535,63**	**333,04**	**258,64**	**17.946,20**
Vite	**1.465,37**	**1.123,21**	**1.122,50**	**398,57**	**147,54**	**56,78**	**117,01**	**97,20**	**4.528,18**
per la produzione di:									
vini a denominazione di origine (DOC e DOCG)	30,83	32,55	40,11	6,00	-	6,00	16,17	-	131,66
altri (compresi vini da tavola a indicazione geografica)	1.425,16	1.082,38	1.078,16	388,24	147,54	49,98	100,84	97,20	4.369,50
uva da tavola	2,41	3,10	0,74	2,48	-	0,80	-	-	9,53
Olivo per la produzione di olive	**3.600,95**	**3.118,48**	**3.332,24**	**1.024,04**	**538,32**	**409,48**	**214,03**	**113,92**	**12.351,46**
Da tavola	43,90	34,54	27,84	8,44	1,99	2,00	-	50,00	168,71
Per olio	3.557,05	3.083,94	3.304,40	1.015,60	536,33	407,48	214,03	63,92	12.182,75
Agrumi	**0,46**	**0,74**	-	-	**0,30**	-	-	-	**1,50**
Arancio	0,12	0,35	-	-	-	-	-	-	0,47
Limone	-	0,02	-	-	-	-	-	-	0,02
Fruttiferi	**256,62**	**213,83**	**252,24**	**102,90**	**76,47**	**40,44**	**2,00**	**42,00**	**986,50**
Frutta fresca di origine temperata	*205,19*	*165,76*	*193,51*	*57,09*	*35,29*	*20,59*	*2,00*	*6,00*	*685,43*
Melo	73,12	51,27	55,70	17,50	12,33	8,13	2,00	-	220,05
Pero	46,69	36,57	40,94	10,02	4,46	1,07	-	-	139,75
Pesco	35,93	30,69	37,52	8,55	4,52	5,63	-	-	122,84
Frutta fresca di origine sub-tropicale	*0,63*	*0,46*	*2,74*	*0,71*	-	-	-	*16,00*	*20,54*
Actinidia (kiwi)	0,48	0,25	2,63	0,70	-	-	-	16,00	20,06
Frutta a guscio	*50,80*	*47,61*	*55,99*	*45,10*	*41,18*	*19,85*	-	*20,00*	*280,53*
Mandorlo	1,84	1,55	2,72	0,88	0,60	2,00	-	-	9,59
Nocciolo	29,80	25,83	34,60	28,95	36,63	11,55	-	20,00	187,36
Vivai	**4,20**	**4,02**	**4,83**	**3,61**	**18,80**	**21,93**	-	-	**57,39**
CASTAGNETI DA FRUTTO	**364,55**	**444,15**	**792,05**	**363,42**	**284,58**	**175,52**	**102,89**	**529,41**	**3.056,57**

/

Tavola 2.12 segue - **Aziende con coltivazioni permanenti e relativa superficie investita per principali coltivazioni praticate e classe di superficie agricola utilizzata** *(superficie in ettari)* - COLLINA

COLTIVAZIONI	CLASSI DI SUPERFICIE AGRICOLA UTILIZZATA								Totale
	Meno di 1	1 - 2	2 - 5	5 - 10	10 - 20	20 - 50	50 - 100	100 ed oltre	
				AZIENDE					
COLTIVAZIONI LEGNOSE AGRARIE	**74.419**	**28.101**	**24.378**	**7.185**	**2.963**	**1.314**	**331**	**218**	**138.909**
Vite	**41.072**	**17.963**	**16.997**	**5.059**	**1.988**	**792**	**172**	**117**	**84.160**
per la produzione di:									
vini a denominazione di origine (DOC e DOCG)	1.765	961	994	394	170	87	17	24	4.412
altri (compresi vini da tavola a indicazione geografica)	38.904	16.954	16.070	4.707	1.845	721	164	102	79.467
uva da tavola	769	324	272	112	35	22	-	3	1.537
Olivo per la produzione di olive	**47.840**	**20.952**	**18.326**	**5.468**	**2.318**	**1.051**	**262**	**185**	**96.402**
Da tavola	1.997	1.311	1.056	244	72	40	6	6	4.732
Per olio	46.980	20.580	17.981	5.358	2.282	1.028	259	181	94.649
Agrumi	**1.809**	**520**	**285**	**37**	**14**	**5**	3	**1**	**2.674**
Arancio	1.560	455	259	33	13	5	2	1	2.328
Limone	962	265	126	18	4	2	3	1	1.381
Fruttiferi	**21.367**	**8.673**	**7.584**	**2.198**	**920**	**383**	**104**	**77**	**41.306**
Frutta fresca di origine temperata	*15.548*	*4.818*	*3.911*	*1.138*	*465*	*199*	*42*	*39*	*26.160*
Melo	8.799	2.555	1.818	528	202	114	20	14	14.050
Pero	7.257	2.340	1.722	452	180	89	16	11	12.067
Pesco	9.752	3.182	2.760	871	339	143	34	24	17.105
Frutta fresca di origine sub-tropicale	*803*	*445*	*397*	*196*	*116*	*64*	*17*	*23*	*2.061*
Actinidia (kiwi)	717	404	363	193	114	61	17	23	1.892
Frutta a guscio	*7.371*	*4.446*	*3.969*	*1.106*	*452*	*199*	*65*	*36*	*17.644*
Mandorlo	456	185	137	48	21	13	5	3	868
Nocciolo	6.542	4.089	3.711	1.037	426	181	59	33	16.078
Vivai	**76**	**39**	**49**	**11**	**7**	**4**	**1**	**1**	**188**
CASTAGNETI DA FRUTTO	**1.185**	**724**	**807**	**327**	**136**	**85**	**16**	**21**	**3.301**
				SUPERFICIE INVESTITA					
COLTIVAZIONI LEGNOSE AGRARIE	**24.453,86**	**23.645,12**	**35.684,05**	**17.833,36**	**11.527,35**	**9.076,80**	**3.834,69**	**4.949,11**	**131.004,34**
Vite	**8.089,93**	**6.598,32**	**9.116,37**	**4.381,13**	**3.083,91**	**2.690,98**	**969,04**	**1.579,24**	**36.508,92**
per la produzione di:									
vini a denominazione di origine (DOC e DOCG)	790,93	948,26	1.818,83	1.246,29	903,75	983,83	304,05	677,51	7.673,45
altri (compresi vini da tavola a indicazione geografica)	7.135,66	5.494,13	7.115,27	2.994,10	1.882,49	1.519,70	664,99	656,14	27.462,48
uva da tavola	126,74	122,38	125,35	115,00	59,17	149,15	-	245,59	943,38
Olivo per la produzione di olive	**12.111,28**	**11.918,39**	**16.838,17**	**7.861,49**	**4.633,37**	**3.481,72**	**1.459,63**	**2.002,04**	**60.306,09**
Da tavola	419,69	594,10	913,37	378,02	197,71	161,30	3,27	59,99	2.727,45
Per olio	11.691,59	11.324,29	15.924,80	7.483,47	4.435,66	3.320,42	1.456,36	1.942,05	57.578,64
Agrumi	**133,51**	**97,88**	**96,02**	**21,62**	**13,07**	**7,45**	**10,30**	**10,00**	**389,85**
Arancio	89,93	73,63	72,37	17,13	8,07	5,95	4,50	8,00	279,58
Limone	26,11	12,13	9,63	1,89	3,70	0,40	4,10	0,80	58,76
Fruttiferi	**4.077,51**	**4.994,02**	**9.552,34**	**5.537,12**	**3.765,75**	**2.846,40**	**1.388,97**	**1.357,03**	**33.519,14**
Frutta fresca di origine temperata	*1.783,93*	*1.476,54*	*2.571,22*	*1.470,97*	*876,52*	*629,87*	*162,88*	*330,26*	*9.302,19*
Melo	358,64	197,36	242,45	122,55	88,36	69,24	4,52	69,22	1.152,34
Pero	259,54	165,48	210,41	79,10	73,40	35,44	2,01	2,23	827,61
Pesco	558,18	506,92	995,01	704,63	443,38	325,11	103,24	88,78	3.725,25
Frutta fresca di origine sub-tropicale	*171,42*	*219,97*	*337,88*	*295,95*	*292,36*	*238,20*	*87,40*	*158,83*	*1.802,01*
Actinidia (kiwi)	166,81	214,48	322,99	295,11	290,86	237,34	87,40	158,83	1.773,82
Frutta a guscio	*2.122,16*	*3.297,51*	*6.643,24*	*3.770,20*	*2.596,87*	*1.978,33*	*1.138,69*	*867,94*	*22.414,94*
Mandorlo	16,73	14,34	25,30	4,19	17,21	2,94	1,14	42,00	123,85
Nocciolo	2.027,04	3.182,60	6.502,84	3.704,43	2.557,42	1.931,25	1.042,72	825,14	21.773,44
Vivai	**13,97**	**15,43**	**44,72**	**21,28**	**17,70**	**50,25**	**0,50**	**0,80**	**164,65**
CASTAGNETI DA FRUTTO	**264,73**	**337,28**	**621,00**	**534,56**	**434,78**	**530,60**	**206,07**	**356,33**	**3.285,35**

Tavola 2.12 segue - **Aziende con coltivazioni permanenti e relativa superficie investita per principali coltivazioni praticate e classe di superficie agricola utilizzata** *(superficie in ettari)* - PIANURA

COLTIVAZIONI	CLASSI DI SUPERFICIE AGRICOLA UTILIZZATA								Totale
	Meno di 1	1 - 2	2 - 5	5 - 10	10 - 20	20 - 50	50 - 100	100 ed oltre	
				AZIENDE					
COLTIVAZIONI LEGNOSE AGRARIE	**6.106**	**2.418**	**2.718**	**1.511**	**873**	**293**	**92**	**87**	**14.098**
Vite	**2.689**	**1.140**	**1.582**	**983**	**592**	**190**	**51**	**41**	**7.268**
per la produzione di:									
vini a denominazione di origine (DOC e DOCG)	453	143	149	100	70	29	8	6	958
altri (compresi vini da tavola a indicazione geografica)	1.764	798	1.270	835	508	168	43	35	5.421
uva da tavola	493	220	229	118	53	19	5	3	1.140
Olivo per la produzione di olive	**2.492**	**1.176**	**1.096**	**676**	**471**	**150**	**52**	**62**	**6.175**
Da tavola	98	36	58	52	40	10	4	5	303
Per olio	2.408	1.146	1.045	624	436	142	48	58	5.907
Agrumi	**1.349**	**460**	**283**	**73**	**33**	**9**	**1**	**1**	**2.209**
Arancio	1.196	430	263	67	31	6	1	-	1.994
Limone	208	73	54	36	18	4	1	-	394
Fruttiferi	**1.649**	**838**	**969**	**533**	**246**	**101**	**29**	**24**	**4.389**
Frutta fresca di origine temperata	*1.175*	*526*	*559*	*315*	*164*	*82*	*23*	*17*	*2.861*
Melo	451	201	237	125	69	39	13	8	1.143
Pero	548	237	203	89	39	19	8	6	1.149
Pesco	603	289	307	175	109	60	19	11	1.573
Frutta fresca di origine sub-tropicale	*514*	*357*	*482*	*300*	*119*	*47*	*13*	*12*	*1.844*
Actinidia (kiwi)	497	355	480	298	117	47	13	12	1.819
Frutta a guscio	*58*	*20*	*28*	*10*	*8*	*4*	*4*	*3*	*135*
Mandorlo	18	8	5	3	1	2	3	1	41
Nocciolo	30	10	18	9	6	2	2	1	78
Vivai	**9**	**4**	**18**	**6**	**3**	**5**	-	-	**45**
CASTAGNETI DA FRUTTO	**3**	-	**1**	**2**	**2**	-	**1**	-	**9**
				SUPERFICIE INVESTITA					
COLTIVAZIONI LEGNOSE AGRARIE	**2.083,23**	**2.070,60**	**3.919,54**	**3.710,19**	**3.116,19**	**2.653,55**	**1.290,67**	**1.961,10**	**20.805,07**
Vite	**815,39**	**790,54**	**1.953,42**	**2.129,58**	**1.903,48**	**1.564,73**	**489,41**	**715,81**	**10.362,36**
per la produzione di:									
vini a denominazione di origine (DOC e DOCG)	169,22	154,33	338,75	411,72	448,53	444,48	175,99	187,90	2.330,92
altri (compresi vini da tavola a indicazione geografica)	543,39	529,47	1.397,47	1.425,86	1.243,74	1.012,85	292,42	521,41	6.966,61
uva da tavola	100,89	102,80	211,44	281,82	188,97	97,00	21,00	6,50	1.010,42
Olivo per la produzione di olive	**563,19**	**504,81**	**658,96**	**447,53**	**374,09**	**399,18**	**172,66**	**487,51**	**3.607,93**
Da tavola	14,98	8,82	17,83	11,67	24,46	20,50	10,50	8,70	117,46
Per olio	548,21	495,99	641,13	435,86	349,63	378,68	162,16	478,81	3.490,47
Agrumi	**297,43**	**207,08**	**161,51**	**39,52**	**18,74**	**24,90**	**5,00**	**0,40**	**754,58**
Arancio	240,55	154,89	118,76	27,88	13,19	18,96	1,00	-	575,23
Limone	8,88	7,62	5,00	1,63	1,94	0,58	2,00	-	27,65
Fruttiferi	**402,81**	**558,51**	**1.113,09**	**1.058,24**	**800,48**	**612,74**	**569,60**	**757,38**	**5.872,85**
Frutta fresca di origine temperata	*205,53*	*214,82*	*386,33*	*384,45*	*395,89*	*370,59*	*344,10*	*503,88*	*2.805,59*
Melo	38,18	39,49	79,08	91,05	92,91	104,77	83,55	72,35	601,38
Pero	45,09	46,49	38,36	33,57	18,50	19,16	19,85	59,25	280,27
Pesco	57,69	71,02	132,25	157,34	195,89	171,31	160,35	239,80	1.185,65
Frutta fresca di origine sub-tropicale	*192,20*	*337,35*	*707,77*	*666,49*	*360,39*	*233,55*	*130,50*	*247,30*	*2.875,55*
Actinidia (kiwi)	188,62	335,66	706,12	663,69	353,89	232,95	130,50	247,30	2.858,73
Frutta a guscio	*5,08*	*6,34*	*18,99*	*7,30*	*44,20*	*8,60*	*95,00*	*6,20*	*191,71*
Mandorlo	0,70	0,94	2,21	0,65	0,10	0,50	32,50	5,00	42,60
Nocciolo	3,18	3,40	14,47	6,65	27,30	1,60	12,00	0,20	68,80
Vivai	**3,75**	**3,60**	**17,61**	**12,00**	**3,90**	**23,30**	-	-	**64,16**
CASTAGNETI DA FRUTTO	**0,73**	-	**0,25**	**4,73**	**0,61**	-	**1,00**	-	**7,32**

Tavola 2.13 - Aziende con vite e relativa superficie investita per natura della produzione, classe di superficie agricola utilizzata e forma di conduzione *(superficie in ettari)* - TOTALE

CLASSI DI SAU FORME DI CONDUZIONE	Totale	UVA DA VINO			Uva da tavola	Viti non innestate	Viti madri di portinnesto	Barbatelle
		Totale	per vini DOC e DOCG	per altri vini				
				AZIENDE				
CLASSE DI SAU								
Meno di 1 ettaro	52.952	51.991	2.363	49.720	1.286	324	1	81
1-2	23.329	22.990	1.186	21.923	557	141	4	39
2-3	11.649	11.512	593	11.004	255	81	2	21
3-5	10.292	10.177	606	9.666	252	49	2	17
5-10	6.832	6.741	496	6.328	234	37	2	7
10-20	2.799	2.763	240	2.571	88	53	-	4
20-30	651	644	72	595	29	5	-	-
30-50	386	382	45	349	13	3	1	3
50-100	236	234	26	219	5	-	-	-
100 ed oltre	162	160	30	141	6	-	-	1
FORMA DI CONDUZIONE								
Conduzione diretta del coltivatore	108.316	106.633	5.513	101.665	2.694	690	11	169
con solo manodopera familiare	*97.861*	*96.382*	*4.118*	*92.669*	*2.184*	*596*	*11*	*149*
con manodopera familiare prevalente	*7.979*	*7.833*	*1.059*	*6.874*	*399*	*78*	-	*17*
con manodopera extrafamiliare prevalente	*2.476*	*2.418*	*336*	*2.122*	*111*	*16*	-	*3*
Conduzione con salariati e/o compartecipanti (in economia)	791	781	139	674	29	3	1	4
Conduzione a colonia parziaria appoderata (mezzadria)	102	101	4	98	2	-	-	-
Altra forma di conduzione	79	79	1	79	-	-	-	-
TOTALE	**109.288**	**107.594**	**5.657**	**102.516**	**2.725**	**693**	**12**	**173**
				SUPERFICIE INVESTITA				
CLASSE DI SAU								
Meno di 1 ettaro	10.384,20	10.095,19	990,98	9.104,21	230,04	45,46	0,10	13,41
1-2	8.525,13	8.241,12	1.135,14	7.105,98	228,28	42,67	0,56	12,50
2-3	5.575,82	5.398,84	882,27	4.516,57	132,06	31,79	0,63	12,50
3-5	6.640,97	6.389,75	1.315,42	5.074,33	205,47	34,38	0,92	10,45
5-10	6.919,26	6.472,21	1.664,01	4.808,20	399,30	37,77	0,53	9,45
10-20	5.137,63	4.626,05	1.352,28	3.273,77	248,14	260,74	-	2,70
20-30	2.431,08	2.265,23	764,91	1.500,32	137,45	28,40	-	-
30-50	1.902,06	1.751,61	669,40	1.082,21	109,50	20,30	0,15	20,50
50-100	1.575,46	1.554,46	496,21	1.058,25	21,00	-	-	-
100 ed oltre	2.393,05	2.140,16	865,41	1.274,75	252,09	-	-	0,80
FORMA DI CONDUZIONE								
Conduzione diretta del coltivatore	47.793,22	45.390,50	8.504,12	36.886,38	1.842,20	497,41	2,74	60,37
con solo manodopera familiare	*34.655,71*	*33.096,56*	*4.116,87*	*28.979,69*	*1.130,20*	*379,29*	*2,74*	*46,92*
con manodopera familiare prevalente	*8.262,55*	*7.678,94*	*2.625,88*	*5.053,06*	*496,18*	*76,08*	-	*11,35*
con manodopera extrafamiliare prevalente	*4.874,96*	*4.615,00*	*1.761,37*	*2.853,63*	*215,82*	*42,04*	-	*2,10*
Conduzione con salariati e/o compartecipanti (in economia)	3.563,33	3.416,61	1.627,42	1.789,19	120,53	4,10	0,15	21,94
Conduzione a colonia parziaria appoderata (mezzadria)	55,48	54,88	4,47	50,41	0,60	-	-	-
Altra forma di conduzione	72,63	72,63	0,02	72,61	-	-	-	-
TOTALE	**51.484,66**	**48.934,62**	**10.136,03**	**38.798,59**	**1.963,33**	**501,51**	**2,89**	**82,31**

Tavola 2.13 segue - **Aziende con vite e relativa superficie investita per natura della produzione, classe di superficie agricola utilizzata e forma di conduzione** *(superficie in ettari)* - MONTAGNA

CLASSI DI SAU FORME DI CONDUZIONE	Totale	UVA DA VINO			Uva da tavola	Viti non innestate	Viti madri di portinnesto	Barbatelle
		Totale	per vini DOC e DOCG	per altri vini				
				AZIENDE				
CLASSE DI SAU								
Meno di 1 ettaro	9.187	9.169	145	9.052	24	45	1	18
1-2	4.224	4.211	82	4.171	13	21	4	9
2-3	1.944	1.942	35	1.927	2	11	1	3
3-5	1.414	1.413	21	1.403	4	5	1	1
5-10	789	786	2	786	4	3	-	2
10-20	218	218	-	218	-	-	-	1
20-30	35	35	1	35	-	-	-	-
30-50	20	20	-	20	1	-	-	-
50-100	13	13	1	12	-	-	-	-
100 ed oltre	4	4	-	4	-	-	-	-
FORMA DI CONDUZIONE								
Conduzione diretta del coltivatore	17.757	17.720	284	17.538	48	85	7	34
con solo manodopera familiare	*16.416*	*16.384*	*269*	*16.207*	*41*	*79*	*7*	*29*
con manodopera familiare prevalente	*1.110*	*1.106*	*13*	*1.103*	*6*	*6*	-	*5*
con manodopera extrafamiliare prevalente	*231*	*230*	*2*	*228*	*1*	-	-	-
Conduzione con salariati e/o compartecipanti (in economia)	79	79	3	78	-	-	-	-
Conduzione a colonia parziaria appoderata (mezzadria)	11	11	-	11	-	-	-	-
Altra forma di conduzione	1	1	-	1	-	-	-	-
TOTALE	**17.848**	**17.811**	**287**	**17.628**	**48**	**85**	**7**	**34**
				SUPERFICIE INVESTITA				
CLASSE DI SAU								
Meno di 1 ettaro	1.467,86	1.455,99	30,83	1.425,16	2,41	6,97	0,10	2,39
1-2	1.125,32	1.114,93	32,55	1.082,38	3,10	5,18	0,56	1,55
2-3	615,81	612,51	19,95	592,56	0,21	2,44	0,03	0,62
3-5	507,66	505,76	20,16	485,60	0,53	1,05	0,02	0,30
5-10	398,93	394,24	6,00	388,24	2,48	1,85	-	0,36
10-20	147,84	147,54	-	147,54	-	-	-	0,30
20-30	38,88	38,88	6,00	32,88	-	-	-	-
30-50	17,90	17,10	-	17,10	0,80	-	-	-
50-100	117,01	117,01	16,17	100,84	-	-	-	-
100 ed oltre	97,20	97,20	-	97,20	-	-	-	-
FORMA DI CONDUZIONE								
Conduzione diretta del coltivatore	4.362,27	4.329,02	104,99	4.224,03	9,53	17,49	0,71	5,52
con solo manodopera familiare	*3.758,73*	*3.732,94*	*91,54*	*3.641,40*	*5,57*	*14,99*	*0,71*	*4,52*
con manodopera familiare prevalente	*399,19*	*391,92*	*11,64*	*380,28*	*3,77*	*2,50*	-	*1,00*
con manodopera extrafamiliare prevalente	*204,35*	*204,16*	*1,81*	*202,35*	*0,19*	-	-	-
Conduzione con salariati e/o compartecipanti (in economia)	163,39	163,39	26,67	136,72	-	-	-	-
Conduzione a colonia parziaria appoderata (mezzadria)	6,75	6,75	-	6,75	-	-	-	-
Altra forma di conduzione	2,00	2,00	-	2,00	-	-	-	-
TOTALE	**4.534,41**	**4.501,16**	**131,66**	**4.369,50**	**9,53**	**17,49**	**0,71**	**5,52**

Tavola 2.13 segue - **Aziende con vite e relativa superficie investita per natura della produzione, classe di superficie agricola utilizzata e forma di conduzione** *(superficie in ettari)* - COLLINA

CLASSI DI SAU FORME DI CONDUZIONE	Totale	UVA DA VINO			Uva da tavola	Viti non innestate	Viti madri di portinnesto	Barbatelle
		Totale	per vini DOC e DOCG	per altri vini				
				AZIENDE				
CLASSE DI SAU								
Meno di 1 ettaro	41.075	40.609	1.765	38.904	769	272	-	60
1-2	17.964	17.842	961	16.954	324	110	-	29
2-3	8.999	8.953	493	8.522	147	60	-	14
3-5	8.000	7.971	501	7.548	125	42	-	15
5-10	5.060	5.029	394	4.707	112	22	2	2
10-20	1.989	1.978	170	1.845	35	32	-	3
20-30	477	473	51	436	15	3	-	-
30-50	315	313	36	285	7	3	-	1
50-100	172	172	17	164	-	-	-	-
100 ed oltre	117	116	24	102	3	-	-	1
FORMA DI CONDUZIONE								
Conduzione diretta del coltivatore	83.432	82.725	4.312	78.814	1.523	541	2	123
con solo manodopera familiare	*75.235*	*74.657*	*3.141*	*71.806*	*1.156*	*463*	*2*	*111*
con manodopera familiare prevalente	*6.175*	*6.088*	*895*	*5.269*	*282*	*64*	-	*9*
con manodopera extrafamiliare prevalente	*2.022*	*1.980*	*276*	*1.739*	*85*	*14*	-	*3*
Conduzione con salariati e/o compartecipanti (in economia)	572	568	96	492	12	3	-	2
Conduzione a colonia parziaria appoderata (mezzadria)	88	87	3	85	2	-	-	-
Altra forma di conduzione	76	76	1	76	-	-	-	-
TOTALE	**84.168**	**83.456**	**4.412**	**79.467**	**1.537**	**544**	**2**	**125**
				SUPERFICIE INVESTITA				
CLASSE DI SAU								
Meno di 1 ettaro	8.099,95	7.926,59	790,93	7.135,66	126,74	36,60	-	10,02
1-2	6.608,27	6.442,39	948,26	5.494,13	122,38	33,55	-	9,95
2-3	4.232,07	4.141,10	743,53	3.397,57	57,05	25,19	-	8,73
3-5	4.902,18	4.793,00	1.075,30	3.717,70	68,30	31,73	-	9,15
5-10	4.387,15	4.240,39	1.246,29	2.994,10	115,00	25,74	0,53	5,49
10-20	3.086,31	2.786,24	903,75	1.882,49	59,17	238,50	-	2,40
20-30	1.419,62	1.323,17	478,84	844,33	78,45	18,00	-	-
30-50	1.272,36	1.180,36	504,99	675,37	70,70	20,30	-	1,00
50-100	969,04	969,04	304,05	664,99	-	-	-	-
100 ed oltre	1.580,04	1.333,65	677,51	656,14	245,59	-	-	0,80
FORMA DI CONDUZIONE								
Conduzione diretta del coltivatore	34.321,74	32.964,05	6.561,14	26.402,91	886,55	425,51	0,53	45,10
con solo manodopera familiare	*25.619,93*	*24.720,46*	*3.184,77*	*21.535,69*	*544,25*	*317,94*	*0,53*	*36,75*
con manodopera familiare prevalente	*5.483,79*	*5.214,69*	*2.047,27*	*3.167,42*	*197,08*	*65,77*	-	*6,25*
con manodopera extrafamiliare prevalente	*3.218,02*	*3.028,90*	*1.329,10*	*1.699,80*	*145,22*	*41,80*	-	*2,10*
Conduzione con salariati e/o compartecipanti (in economia)	2.118,14	2.055,37	1.107,92	947,45	56,23	4,10	-	2,44
Conduzione a colonia parziaria appoderata (mezzadria)	47,88	47,28	4,37	42,91	0,60	-	-	-
Altra forma di conduzione	69,23	69,23	0,02	69,21	-	-	-	-
TOTALE	**36.556,99**	**35.135,93**	**7.673,45**	**27.462,48**	**943,38**	**429,61**	**0,53**	**47,54**

Tavola 2.13 segue - **Aziende con vite e relativa superficie investita per natura della produzione, classe di superficie agricola utilizzata e forma di conduzione** *(superficie in ettari)* - PIANURA

CLASSI DI SAU FORME DI CONDUZIONE	Totale	UVA DA VINO			Uva da tavola	Viti non innestate	Viti madri di portinnesto	Barbatelle
		Totale	per vini DOC e DOCG	per altri vini				
				AZIENDE				
CLASSE DI SAU								
Meno di 1 ettaro	2.690	2.213	453	1.764	493	7	-	3
1-2	1.141	937	143	798	220	10	-	1
2-3	706	617	65	555	106	10	1	4
3-5	878	793	84	715	123	2	1	1
5-10	983	926	100	835	118	12	-	3
10-20	592	567	70	508	53	21	-	-
20-30	139	136	20	124	14	2	-	-
30-50	51	49	9	44	5	-	1	2
50-100	51	49	8	43	5	-	-	-
100 ed oltre	41	40	6	35	3	-	-	-
FORMA DI CONDUZIONE								
Conduzione diretta del coltivatore	7.127	6.188	917	5.313	1.123	64	2	12
con solo manodopera familiare	*6.210*	*5.341*	*708*	*4.656*	*987*	*54*	*2*	*9*
con manodopera familiare prevalente	*694*	*639*	*151*	*502*	*111*	*8*	-	*3*
con manodopera extrafamiliare prevalente	*223*	*208*	*58*	*155*	*25*	*2*	-	-
Conduzione con salariati e/o compartecipanti (in economia)	140	134	40	104	17	-	1	2
Conduzione a colonia parziaria appoderata (mezzadria)	3	3	1	2	-	-	-	-
Altra forma di conduzione	2	2	-	2	-	-	-	-
TOTALE	**7.272**	**6.327**	**958**	**5.421**	**1.140**	**64**	**3**	**14**
				SUPERFICIE INVESTITA				
CLASSE DI SAU								
Meno di 1 ettaro	816,39	712,61	169,22	543,39	100,89	1,89	-	1,00
1-2	791,54	683,80	154,33	529,47	102,80	3,94	-	1,00
2-3	727,94	645,23	118,79	526,44	74,80	4,16	0,60	3,15
3-5	1.231,13	1.090,99	219,96	871,03	136,64	1,60	0,90	1,00
5-10	2.133,18	1.837,58	411,72	1.425,86	281,82	10,18	-	3,60
10-20	1.903,48	1.692,27	448,53	1.243,74	188,97	22,24	-	-
20-30	972,58	903,18	280,07	623,11	59,00	10,40	-	-
30-50	611,80	554,15	164,41	389,74	38,00	-	0,15	19,50
50-100	489,41	468,41	175,99	292,42	21,00	-	-	-
100 ed oltre	715,81	709,31	187,90	521,41	6,50	-	-	-
FORMA DI CONDUZIONE								
Conduzione diretta del coltivatore	9.109,21	8.097,43	1.837,99	6.259,44	946,12	54,41	1,50	9,75
con solo manodopera familiare	*5.277,05*	*4.643,16*	*840,56*	*3.802,60*	*580,38*	*46,36*	*1,50*	*5,65*
con manodopera familiare prevalente	*2.379,57*	*2.072,33*	*566,97*	*1.505,36*	*295,33*	*7,81*	-	*4,10*
con manodopera extrafamiliare prevalente	*1.452,59*	*1.381,94*	*430,46*	*951,48*	*70,41*	*0,24*	-	-
Conduzione con salariati e/o compartecipanti (in economia)	1.281,80	1.197,85	492,83	705,02	64,30	-	0,15	19,50
Conduzione a colonia parziaria appoderata (mezzadria)	0,85	0,85	0,10	0,75	-	-	-	-
Altra forma di conduzione	1,40	1,40	-	1,40	-	-	-	-
TOTALE	**10.393,26**	**9.297,53**	**2.330,92**	**6.966,61**	**1.010,42**	**54,41**	**1,65**	**29,25**

Tavola 2.14 - Aziende con vite e relativa superficie investita per natura della produzione e classe di superficie investita a vite *(superficie in ettari)*

CLASSI DI SUPERFICIE INVESTITA A VITE	Totale	UVA DA VINO			Uva da tavola	Viti non innestate	Viti madri di portinnesto	Barbatelle
		Totale	per vini DOC e DOCG	per altri vini				
			AZIENDE					
Meno di 0,20 ettari	44.890	44.217	363	43.864	843	105	3	31
0,20 - 0,30	21.569	21.257	442	20.840	419	135	-	27
0,30 - 0,50	18.857	18.601	857	17.794	413	160	3	36
0,50 - 1	14.378	14.171	1.482	12.814	416	133	5	37
1 - 2	5.983	5.851	1.204	4.793	284	78	-	24
2 - 3	1.554	1.516	490	1.088	100	30	-	7
3 - 5	1.025	995	386	665	99	15	1	7
5 - 10	613	578	248	382	104	7	-	2
10 ed oltre	419	408	185	276	47	30	-	2
TOTALE	**109.288**	**107.594**	**5.657**	**102.516**	**2.725**	**693**	**12**	**173**
			SUPERFICIE INVESTITA					
Meno di 0,20 ettari	4.469,52	4.399,41	42,64	4.356,77	63,07	5,40	0,07	1,57
0,20 - 0,30	4.625,73	4.534,35	97,60	4.436,75	73,67	14,22	-	3,49
0,30 - 0,50	6.526,01	6.378,58	311,53	6.067,05	111,07	29,67	0,34	6,35
0,50 - 1	8.638,44	8.397,07	959,05	7.438,02	183,48	42,70	2,33	12,86
1 - 2	7.228,07	6.929,17	1.464,25	5.464,92	240,19	44,09	-	14,62
2 - 3	3.447,41	3.270,43	1.033,96	2.236,47	141,51	27,74	-	7,73
3 - 5	3.698,75	3.449,93	1.305,06	2.144,87	209,43	28,05	0,15	11,19
5 - 10	4.053,49	3.642,63	1.473,89	2.168,74	384,02	21,84	-	5,00
10 ed oltre	8.797,24	7.933,05	3.448,05	4.485,00	556,89	287,80	-	19,50
TOTALE	**51.484,66**	**48.934,62**	**10.136,03**	**38.798,59**	**1.963,33**	**501,51**	**2,89**	**82,31**

Tavola 2.15 - Aziende con vite per vini DOC, DOCG e altri vini e relativa superficie investita per classe di superficie agricola utilizzata e classe di superficie investita a vite *(superficie in ettari)*

CLASSI DI SAU CLASSI DI SUPERFICIE INVESTITA A VITE	VINI DOC		VINI DOCG		ALTRI VINI			
					CON INDICAZIONE GEOGRAFICA		ALTRI	
	Aziende	Superficie investita	Aziende	Superficie investita	Aziende	Superficie investita	Aziende	Superficie investita
CLASSE DI SAU								
Meno di 1 ettaro	2.363	990,98	-	-	1.902	582,70	47.825	8.521,51
1 - 2	1.186	1.135,14	-	-	947	634,28	20.990	6.471,70
2 - 3	593	882,27	-	-	418	388,97	10.592	4.127,60
3 - 5	606	1.315,42	-	-	393	533,81	9.284	4.540,52
5 - 10	496	1.664,01	-	-	252	434,04	6.083	4.374,16
10 - 20	240	1.352,28	-	-	130	310,30	2.442	2.963,47
20 - 30	72	764,91	-	-	25	184,53	570	1.315,79
30 - 50	45	669,40	-	-	17	121,98	333	960,23
50 - 100	26	496,21	-	-	20	218,14	200	840,11
100 ed oltre	30	865,41	-	-	13	217,98	128	1.056,77
CLASSE DI SUPERFICIE INVESTITA A VITE								
Meno di 0,20 ettari	363	42,64	-	-	729	76,09	43.138	4.280,68
0,20 - 0,30	442	97,60	-	-	647	137,78	20.194	4.298,97
0,30 - 0,50	857	311,53	-	-	803	285,12	16.999	5.781,93
0,50 - 1	1.482	959,05	-	-	950	586,08	11.876	6.851,94
1 - 2	1.204	1.464,25	-	-	616	761,19	4.184	4.703,73
2 - 3	490	1.033,96	-	-	170	373,15	923	1.863,32
3 - 5	386	1.305,06	-	-	97	320,86	575	1.824,01
5 - 10	248	1.473,89	-	-	67	356,90	318	1.811,84
10 ed oltre	185	3.448,05	-	-	38	729,56	240	3.755,44
TOTALE	**5.657**	**10.136,03**	-	-	**4.117**	**3.626,73**	**98.447**	**35.171,86**

Tavola 2.16 - Aziende con vite e relativa superficie investita a vite per classe di superficie investita a vite, classe di superficie agricola utilizzata e forma di conduzione *(superficie in ettari)*

CLASSI DI SAU FORME DI CONDUZIONE	CLASSI DI SUPERFICIE INVESTITA									Totale
	Meno di 0,20	0,20 - 0,30	0,30 - 0,50	0,50 - 1	1 - 2	2 - 3	3 - 5	5 - 10	10 ed oltre	
				AZIENDE						
CLASSE DI SAU										
Meno di 1 ettaro	30.412	10.835	7.909	3.796	-	-	-	-	-	52.952
1-2	7.725	4.989	4.637	3.742	2.236	-	-	-	-	23.329
2-3	3.208	2.333	2.347	2.082	1.095	584	-	-	-	11.649
3-5	2.186	1.981	2.037	2.100	1.033	442	513	-	-	10.292
5-10	1.040	1.012	1.347	1.562	894	294	304	379	-	6.832
10-20	250	318	437	762	443	140	120	152	177	2.799
20-30	41	53	76	151	129	42	30	30	99	651
30-50	14	34	38	105	71	25	17	19	63	386
50-100	11	11	19	48	51	14	24	17	41	236
100 ed oltre	3	3	10	30	31	13	17	16	39	162
FORMA DI CONDUZIONE										
Conduzione diretta del coltivatore	44.728	21.449	18.725	14.220	5.836	1.505	977	551	325	108.316
con solo manodopera familiare	*42.524*	*19.750*	*16.865*	*12.216*	*4.578*	*1.071*	*542*	*230*	*85*	*97.861*
con manodopera familiare prevalente	*1.745*	*1.360*	*1.468*	*1.527*	*915*	*312*	*324*	*209*	*119*	*7.979*
con manodopera extrafamiliare prevalente	*459*	*339*	*392*	*477*	*343*	*122*	*111*	*112*	*121*	*2.476*
Conduzione con salariati e/o compartecipanti (in economia)	116	87	89	130	124	44	46	62	93	791
Conduzione a colonia parziaria appoderata (mezzadria)	25	16	20	22	14	3	2	-	-	102
Altra forma di conduzione	21	17	23	6	9	2	-	-	1	79
TOTALE	**44.890**	**21.569**	**18.857**	**14.378**	**5.983**	**1.554**	**1.025**	**613**	**419**	**109.288**
				SUPERFICIE INVESTITA						
CLASSE DI SAU										
Meno di 1 ettaro	2.934,51	2.333,19	2.770,18	2.346,32	-	-	-	-	-	10.384,20
1-2	808,31	1.063,74	1.596,65	2.338,88	2.717,55	-	-	-	-	8.525,13
2-3	346,44	498,33	805,20	1.225,87	1.401,51	1.298,47	-	-	-	5.575,82
3-5	236,28	425,14	698,12	1.218,28	1.228,21	1.009,59	1.825,35	-	-	6.640,97
5-10	111,45	216,06	458,89	896,03	1.048,48	642,46	1.131,00	2.414,89	-	6.919,26
10-20	25,71	67,83	148,19	427,15	510,48	295,69	435,01	1.089,38	2.138,19	5.137,63
20-30	4,00	11,18	25,30	84,97	149,52	91,64	106,43	201,30	1.756,74	2.431,08
30-50	1,52	7,36	13,23	56,45	79,78	52,67	54,65	128,58	1.507,82	1.902,06
50-100	1,06	2,30	6,63	27,84	58,04	29,15	87,55	112,26	1.250,63	1.575,46
100 ed oltre	0,24	0,60	3,62	16,65	34,50	27,74	58,76	107,08	2.143,86	2.393,05
FORMA DI CONDUZIONE										
Conduzione diretta del coltivatore	4.453,97	4.600,15	6.479,62	8.545,03	7.057,36	3.338,06	3.526,40	3.640,46	6.152,17	47.793,22
con solo manodopera familiare	*4.224,76*	*4.235,38*	*5.831,05*	*7.311,35*	*5.533,32*	*2.358,72*	*1.933,50*	*1.489,65*	*1.737,98*	*34.655,71*
con manodopera familiare prevalente	*181,03*	*292,19*	*511,79*	*942,36*	*1.123,30*	*707,00*	*1.184,01*	*1.401,96*	*1.918,91*	*8.262,55*
con manodopera extrafamiliare prevalente	*48,18*	*72,58*	*136,78*	*291,32*	*400,74*	*272,34*	*408,89*	*748,85*	*2.495,28*	*4.874,96*
Conduzione con salariati e/o compartecipanti (in economia)	11,30	18,33	30,92	76,97	144,47	97,89	163,85	413,03	2.606,57	3.563,33
Conduzione a colonia parziaria appoderata (mezzadria)	1,87	3,30	7,02	12,12	15,87	6,80	8,50	-	-	55,48
Altra forma di conduzione	2,38	3,95	8,45	4,32	10,37	4,66	-	-	38,50	72,63
TOTALE	**4.469,52**	**4.625,73**	**6.526,01**	**8.638,44**	**7.228,07**	**3.447,41**	**3.698,75**	**4.053,49**	**8.797,24**	**51.484,66**

Tavola 2.17 - Superficie investita a vite per età delle viti e tipo di vitigno *(superficie in ettari)*

NATURA DELLA PRODUZIONE VITIGNI	ETA' DELLE VITI (anni)						Totale
	Meno di 3	3 - 6	6 - 10	10 - 20	20 - 30	30 ed oltre	
UVA DA VINO	**1.851,99**	**3.125,87**	**6.378,64**	**17.559,82**	**10.660,62**	**9.357,68**	**48.934,62**
- per vini DOC e DOCG	**461,01**	**565,76**	**1.223,02**	**4.101,44**	**2.254,98**	**1.529,82**	**10.136,03**
Albanello	-	-	0,15	-	-	-	0,15
Albarola	-	5,40	5,45	33,16	26,65	-	70,66
Aleatico	0,88	-	-	1,21	6,74	3,44	12,27
Alicante Bouschet	-	-	0,20	-	-	-	0,20
Ansonica	-	-	-	-	0,05	-	0,05
Asprinio bianco	-	0,50	-	-	-	-	0,50
Barbera	-	-	-	0,42	-	-	0,42
Bellone	4,62	10,60	17,53	51,08	36,33	26,56	146,72
Bervedino	-	-	-	0,20	-	-	0,20
Bombino bianco	0,10	1,70	3,67	19,58	11,63	17,35	54,03
Bombino nero	-	-	0,10	-	0,78	1,65	2,53
Bonamico	-	-	0,13	-	-	-	0,13
Bracciola nera	-	-	-	0,99	-	-	0,99
Brachetto	1,00	0,20	0,55	0,02	0,40	1,46	3,63
Cabernet Franc	-	-	-	0,23	0,50	0,43	1,16
Cabernet Sauvignon	-	-	-	0,04	0,30	-	0,34
Canaiolo bianco	0,16	0,27	3,22	13,07	20,78	0,69	38,19
Carignano	-	0,40	4,65	6,00	1,50	-	12,55
Castiglione	-	-	-	0,60	-	-	0,60
Cesanese comune	1,90	1,82	1,77	36,18	6,19	0,43	48,29
Cesanese d'Affile	0,85	5,76	13,92	113,62	110,84	100,60	345,59
Chardonnay	2,40	-	0,45	-	4,10	-	6,95
Ciliegiolo	1,10	-	0,05	3,77	5,10	0,20	10,22
Colombana nera	-	0,25	-	-	-	-	0,25
Corvina veronese	-	-	-	0,14	-	-	0,14
Frappato di Vittoria	-	-	-	-	0,10	-	0,10
Grechetto	0,15	3,29	3,29	16,26	18,73	0,68	42,40
Grechetto rosso	-	-	-	-	-	0,50	0,50
Greco bianco	-	-	1,45	-	-	-	1,45
Greco di Tufo	-	-	-	0,13	0,40	-	0,53
Guarnaccia	-	-	-	-	-	0,14	0,14
Incrocio Bruni 54	-	0,30	-	-	-	-	0,30
Malvasia bianca	0,30	0,65	11,14	9,85	8,82	7,04	37,80
Malvasia bianca di Basilicata	-	0,07	2,00	0,20	-	-	2,27
Malvasia bianca di Candia	161,68	230,89	551,44	1.319,55	851,44	805,32	3.920,32
Malvasia del Chianti	9,05	2,52	21,71	92,43	27,51	19,43	172,65
Malvasia del Lazio	29,92	34,20	49,34	301,86	146,37	103,35	665,04
Malvasia di Bolzano	-	-	-	-	-	0,40	0,40
Malvasia di Sardegna	-	0,14	1,00	-	0,30	0,25	1,69
Malvasia istriana	-	-	-	1,50	1,00	0,40	2,90
Malvasia nera di Basilicata	-	-	-	-	-	0,10	0,10
Malvasia nera di Brindisi	-	0,15	0,50	1,50	0,35	0,10	2,60
Merlot	-	-	11,21	51,41	15,64	-	78,26
Monica	0,80	-	0,30	0,80	-	0,70	2,60
Montepulciano	2,70	5,00	3,71	30,75	30,13	0,76	73,05
Montonico bianco	-	-	-	-	-	0,09	0,09
Moscato bianco	0,02	-	0,22	2,00	0,11	0,20	2,55
Moscato giallo	-	-	0,18	-	0,10	0,20	0,48
Mostosa	-	0,10	1,50	1,70	0,48	0,30	4,08
Muller Thurgau	1,50	2,00	11,00	35,80	9,32	7,80	67,42
Nero buono di Cori	1,00	0,50	0,50	2,19	1,00	-	5,19
Ottavianello	-	-	0,25	-	-	-	0,25
Pecorino	0,40	-	-	0,07	-	-	0,47
Pinot bianco	-	-	-	2,50	0,30	-	2,80
Primitivo	-	-	-	-	0,07	-	0,07
Prosecco	-	-	-	-	-	0,27	0,27
Rebo	-	-	0,40	-	0,70	-	1,10
Retagliado bianco	-	-	-	-	-	0,05	0,05
Rossignola	0,45	-	-	3,64	-	0,25	4,34
Sagrantino	-	-	-	-	2,26	-	2,26
Sangiovese	1,50	5,00	16,95	114,57	47,31	11,56	196,89
Schioppettino	-	-	-	-	-	2,50	2,50
Semidano	-	-	-	3,58	-	-	3,58
Syrah	-	-	9,00	6,00	-	-	15,00
Tocai friulano	-	-	0,32	5,70	-	-	6,02
Trebbiano d'Abruzzo	-	-	-	51,00	0,12	-	51,12
Trebbiano di Soave	-	0,30	1,59	10,80	9,04	18,56	40,29
Trebbiano giallo	5,98	8,44	27,01	94,85	39,31	32,61	208,20
Trebbiano modenese	-	-	-	0,08	-	-	0,08
Trebbiano romagnolo	-	1,40	0,50	7,60	3,05	1,42	13,97
Trebbiano spoletino	-	-	-	0,13	0,02	-	0,15
Trebbiano toscano	231,62	239,96	432,57	1.587,75	755,31	353,38	3.600,59
Trebbiano verde di Velletri	0,23	1,00	0,92	14,32	5,38	5,65	27,50
Trevisana nera	-	-	-	-	0,07	-	0,07
Uva di Troia	-	-	-	0,20	-	-	0,20
Veltliner	-	-	1,50	1,00	-	-	2,50
Verdello	0,65	2,95	7,78	38,59	46,73	1,99	98,69
Verdicchio bianco	-	-	1,60	0,08	0,47	0,96	3,11
Vermentino bianco	0,05	-	0,03	-	0,10	0,05	0,23
Vernaccia di S. Gimignano	-	-	0,20	-	0,35	-	0,55
Vespolina	-	-	-	0,04	-	-	0,04
Altri vitigni di uva da vino di colore nero	-	-	-	0,90	-	-	0,90
Altri vitigni di uva da vino di altro colore	-	-	0,07	9,80	0,70	-	10,57
- per altri vini	**1.390,98**	**2.560,11**	**5.155,62**	**13.458,38**	**8.405,64**	**7.827,86**	**38.798,59**
Abbuoto	0,05	0,16	0,35	3,20	3,96	2,55	10,27
Aglianico	0,55	-	0,48	0,39	0,63	2,84	4,89
Aglianicone	0,10	0,30	-	0,52	0,15	-	1,07
Albana	0,25	0,07	0,95	3,93	0,66	0,72	6,58
Albanello	-	-	-	1,50	0,05	0,05	1,60

Tavola 2.17 segue - **Superficie investita a vite per età delle viti e tipo di vitigno** *(superficie in ettari)*

NATURA DELLA PRODUZIONE VITIGNI	ETA' DELLE VITI (anni)						Totale
	Meno di 3	3 - 6	6 - 10	10 - 20	20 - 30	30 ed oltre	
Albaranzeuli bianco	0,20	-	-	-	0,14	0,18	0,52
Albaranzeuli nero	-	-	0,10	0,02	0,09	-	0,21
Albarola	31,30	37,91	79,64	166,29	115,20	43,02	473,36
Aleatico	0,82	1,85	6,36	15,28	6,54	12,88	43,73
Alicante	0,03	0,31	0,68	7,08	7,32	3,83	19,25
Alicante Bouschet	-	0,15	-	0,10	0,15	0,06	0,46
Ancellotta	-	0,37	-	5,47	-	0,11	5,95
Ansonica	0,83	0,96	1,36	3,32	3,24	4,94	14,65
Arneis	0,10	0,28	0,05	0,15	0,05	-	0,63
Arvesiniadu	-	-	-	0,20	0,50	0,15	0,85
Asprinio bianco	-	-	0,16	0,37	-	0,05	0,58
Avarengo	-	-	0,80	0,75	1,10	0,25	2,90
Barbera	11,03	28,00	47,95	139,52	30,16	26,75	283,41
Barbera bianca	0,55	1,39	5,83	7,46	7,83	2,90	25,96
Barbera sarda	0,30	0,20	-	0,18	0,38	1,33	2,39
Barsaglina	0,05	-	0,02	0,05	-	-	0,12
Bellone	94,73	111,65	260,94	759,08	565,39	795,30	2.587,09
Bervedino	-	-	-	0,11	0,05	-	0,16
Biancame	1,22	3,06	2,47	19,18	5,09	6,19	37,21
Bianchetta genovese	0,14	-	0,24	0,58	0,20	0,62	1,78
Bianchetta trevigiana	-	0,50	-	0,24	0,10	0,42	1,26
Bianco d'Alessano	-	0,25	0,15	0,30	0,31	1,68	2,69
Biancolella	-	0,19	0,29	0,37	0,50	0,77	2,12
Biancone di Portoferraio	0,17	0,75	2,21	4,68	4,37	8,72	20,90
Blanc de Morgex	0,11	-	-	0,10	0,74	0,20	1,15
Bombino bianco	20,56	39,79	106,67	262,75	167,56	204,27	801,60
Bombino nero	0,08	0,41	2,06	7,27	2,76	3,52	16,10
Bonamico	0,05	0,41	1,11	2,05	0,86	0,13	4,61
Bonarda novarese	0,50	-	-	0,35	0,50	-	1,35
Bonarda piemontese	-	-	-	0,60	0,18	0,10	0,88
Bosco	-	-	0,06	0,25	-	-	0,31
Bovale grande	-	0,47	0,78	1,80	0,48	0,96	4,49
Bovale sardo	0,08	0,10	0,02	0,30	0,17	0,45	1,12
Bracciola nera	0,30	0,40	0,11	0,55	-	-	1,36
Brachetto	0,60	0,10	0,10	-	-	0,87	1,67
Brunello di Montalcino	0,15	0,30	0,63	0,49	1,18	0,89	3,64
Cabernet Franc	2,81	6,56	23,08	45,02	9,06	5,75	92,28
Cabernet Sauvignon	6,07	4,03	6,74	11,18	2,86	3,33	34,21
Cagnulari	-	0,07	-	0,07	-	0,08	0,22
Caloria	-	-	-	-	0,10	0,25	0,35
Canaiolo bianco	0,21	0,53	1,78	7,90	2,69	1,70	14,81
Canaiolo nero	0,27	2,10	3,38	30,07	8,63	5,83	50,28
Canina nera	0,07	0,13	-	0,35	0,29	0,15	0,99
Cannonao	0,05	0,20	1,02	1,30	0,67	-	3,24
Caricagiola	-	0,20	-	-	-	0,35	0,55
Carica l'asino	-	-	-	0,10	-	-	0,10
Carignano	0,20	0,60	4,45	4,44	2,78	2,22	14,69
Carricante	-	-	-	-	0,10	-	0,10
Castiglione	-	-	-	0,33	-	-	0,33
Catarratto bianco comune	-	-	0,05	4,50	-	-	4,55
Catarratto bianco lucido	-	0,02	0,15	0,50	0,22	-	0,89
Cesanese comune	15,42	41,10	104,32	268,14	249,93	228,73	907,64
Cesanese d'Affile	16,10	32,72	48,24	188,46	249,07	339,22	873,81
Chardonnay	31,02	4,31	8,13	5,91	1,00	9,06	59,43
Ciliegiolo	14,98	26,77	75,31	266,20	141,25	62,76	587,27
Clairette	-	-	0,30	-	0,01	-	0,31
Cococciola	4,19	0,12	0,73	0,90	0,70	3,74	10,38
Coda di volpe bianca	-	-	0,10	0,69	0,72	0,35	1,86
Colombana nera	1,40	1,80	6,18	12,40	2,70	11,25	35,73
Colorino	-	-	0,47	0,95	0,61	0,16	2,19
Corinto nero	-	0,05	0,07	0,55	0,68	0,55	1,90
Cornallin	0,01	-	-	0,04	-	-	0,05
Cortese	0,04	1,00	2,33	0,97	0,77	0,48	5,59
Corvina veronese	-	-	-	0,15	0,10	0,10	0,35
Croatina	-	-	-	0,50	-	-	0,50
Dolcetto	-	0,20	0,21	0,74	0,25	0,63	2,03
Dolciame	-	0,02	-	-	-	0,91	0,93
Durasa	-	-	-	0,30	-	-	0,30
Durella	-	0,50	0,07	-	0,13	-	0,70
Erbaluce	-	-	-	0,04	-	0,24	0,28
Falanghina	0,10	0,05	-	0,24	-	-	0,39
Favorita	-	0,03	-	-	0,05	-	0,08
Fertilia	-	0,16	-	-	-	0,20	0,36
Fiano	-	-	-	-	-	0,30	0,30
Flavis	-	-	-	0,05	-	-	0,05
Fortana	0,10	0,55	1,00	3,41	1,75	0,91	7,72
Francavidda	-	-	-	-	-	0,14	0,14
Franconia	0,66	0,76	0,20	1,43	1,40	0,31	4,76
Frappato di Vittoria	-	-	-	-	-	0,10	0,10
Freisa	-	0,10	0,20	0,10	0,50	0,26	1,16
Gaglioppo	-	0,07	0,50	0,89	0,81	0,38	2,65
Gamay	-	0,18	0,22	-	0,28	0,10	0,78
Garganega	-	0,05	0,05	0,15	-	-	0,25
Giro'	-	-	-	0,50	-	-	0,50
Greganico dorato	-	-	0,02	0,57	0,45	0,52	1,56
Grechetto	1,40	3,37	3,88	14,58	11,96	17,75	52,94
Grechetto rosso	1,43	1,66	1,83	8,89	31,17	60,83	105,81
Greco bianco	1,75	2,62	11,39	24,16	12,11	18,83	70,86
Greco di Tufo	0,47	0,30	3,22	6,47	9,53	26,12	46,11
Greco nero	-	0,65	1,54	2,94	2,48	3,96	11,57
Grignolino	-	0,08	0,13	0,98	0,50	1,30	2,99

Tavola 2.17 segue - **Superficie investita a vite per età delle viti e tipo di vitigno** *(superficie in ettari)*

NATURA DELLA PRODUZIONE VITIGNI	ETA' DELLE VITI (anni)						Totale
	Meno di 3	3 - 6	6 - 10	10 - 20	20 - 30	30 ed oltre	
Grillo	-	0,25	-	0,30	1,05	-	1,60
Groppello di S.Stefano	-	-	0,35	-	-	-	0,35
Groppello gentile	-	-	0,30	-	-	-	0,30
Guardavalle	-	-	-	-	0,10	0,06	0,16
Guarnaccia	-	-	-	-	-	0,24	0,24
Impigno	-	-	0,04	0,60	-	-	0,64
Incrocio bianco Fedit 51 c.s.g.	-	0,05	-	0,24	0,50	0,24	1,03
Incrocio Bruni 54	-	0,02	0,02	0,07	-	-	0,11
Incrocio Manzoni 6.0.13	-	0,03	0,10	0,05	-	0,30	0,48
Italica	-	0,15	0,85	0,15	0,10	-	1,25
Kerner	-	-	0,28	0,10	-	0,35	0,73
Lacrima	-	0,10	0,20	0,58	1,11	0,45	2,44
Lagrein	-	0,10	-	0,04	0,20	-	0,34
Lambrusca di Alessandria	0,10	0,10	1,87	4,26	6,95	3,97	17,25
Lambrusco a foglia frastagliata	0,17	0,31	0,43	1,45	2,28	2,20	6,84
Lambrusco di Sorbara	-	0,37	0,39	0,38	-	0,03	1,17
Lambrusco grasparossa	0,11	0,05	1,37	0,47	0,47	0,20	2,67
Lambrusco Maestri	-	-	-	0,58	0,83	-	1,41
Lambrusco Marani	-	0,05	0,05	0,05	-	-	0,15
Lambrusco Montericco	-	-	-	0,10	0,55	-	0,65
Lambrusco Salamino	0,06	0,03	-	0,79	1,05	1,56	3,49
Lambrusco viadanese	-	-	0,16	0,62	0,79	0,50	2,07
Livornese bianca	0,10	-	0,05	1,39	0,91	1,43	3,88
Lumassina	-	0,10	0,96	1,20	0,20	0,17	2,63
Maceratino	-	-	3,27	0,40	0,35	0,11	4,13
Magliocco canino	-	-	-	-	0,38	0,20	0,58
Maiolica	2,63	19,88	20,16	31,48	20,94	15,64	110,73
Mayolet	0,10	0,05	0,45	0,62	1,11	0,20	2,53
Malbech	0,26	0,10	0,09	0,65	0,25	1,26	2,61
Malvasia bianca	59,05	93,27	198,67	353,78	248,44	248,86	1.202,07
Malvasia bianca di Basilicata	-	1,19	3,08	9,93	3,86	3,58	21,64
Malvasia bianca di Candia	285,23	384,02	734,86	1.685,04	1.106,63	1.274,87	5.470,65
Malvasia del Chianti	39,72	63,04	97,32	306,44	209,60	140,72	856,84
Malvasia del Lazio	90,63	163,33	365,82	907,90	586,34	585,07	2.699,09
Malvasia di Bolzano	0,35	0,20	0,15	0,15	0,27	1,41	2,53
Malvasia di Casorzo	-	0,15	-	1,71	1,25	1,04	4,15
Malvasia di Lipari	0,50	2,85	3,68	8,77	3,75	0,75	20,30
Malvasia di Sardegna	0,35	15,23	1,00	4,14	3,35	0,67	24,74
Malvasia di Schierano	-	0,10	-	1,92	-	0,21	2,23
Malvasia istriana	1,78	2,11	6,48	13,92	3,64	8,59	36,52
Malvasia nera di Basilicata	0,11	0,54	0,71	3,38	3,48	1,33	9,55
Malvasia nera di Brindisi	0,60	2,22	7,58	20,12	11,82	7,80	50,14
Malvasia nera di Lecce	0,28	2,49	13,97	19,81	9,80	1,00	47,35
Mammolo	-	1,30	0,13	0,31	0,10	-	1,84
Marsigliana nera	-	0,12	0,33	0,02	-	-	0,47
Marzemino	-	-	0,10	0,73	-	-	0,83
Mazzese	-	0,57	0,39	0,20	0,10	0,45	1,71
Merlot	22,84	72,58	127,83	409,21	173,50	55,01	860,97
Meunier	-	-	0,28	-	-	-	0,28
Minnella bianca	-	-	-	0,30	0,30	0,05	0,65
Molinara	-	0,09	0,45	0,28	0,25	0,15	1,22
Monica	0,15	0,65	0,86	2,93	1,42	3,94	9,95
Montepulciano	20,96	74,99	127,17	369,36	180,99	105,21	878,68
Montonico bianco	0,24	7,65	7,96	9,29	5,46	5,55	36,15
Montu'	0,12	1,37	1,97	2,21	0,66	1,07	7,40
Moscatello selvatico	0,30	0,10	0,25	0,05	0,64	-	1,34
Moscato bianco	6,27	14,94	33,21	68,53	49,93	32,87	205,75
Moscato di Scanzo	-	2,27	0,18	0,48	1,85	0,18	4,96
Moscato giallo	0,30	1,57	1,50	4,46	4,62	1,51	13,96
Moscato nero	0,44	1,55	5,64	8,15	3,44	2,96	22,18
Moscato rosa	-	-	0,05	-	0,10	-	0,15
Mostosa	0,24	2,31	6,02	17,52	10,45	6,29	42,83
Muller Thurgau	1,05	2,84	23,92	24,02	7,54	3,35	62,72
Nasco	-	-	-	0,13	0,02	0,88	1,03
Nebbiolo	0,20	0,07	1,18	9,22	5,12	9,52	25,31
Negrara trentina	-	-	0,35	0,08	-	-	0,43
Nerello cappuccio	-	-	-	0,05	-	0,05	0,10
Nerello mascalese	-	-	0,10	0,25	-	0,32	0,67
Neretta cuneese	-	-	0,20	0,56	-	0,02	0,78
Neretto di Bairo	-	0,20	1,28	-	1,05	-	2,53
Nero buono di Cori	-	0,55	1,16	8,13	1,83	1,04	12,71
Neyret	-	-	-	0,03	-	0,15	0,18
Nieddera	-	-	-	0,10	0,35	0,15	0,60
Nigra	-	-	-	-	0,40	0,10	0,50
Notardomenico	-	-	-	0,15	-	0,10	0,25
Nuragus	-	0,10	0,10	0,10	-	0,05	0,35
Olivella nera	2,00	5,05	10,14	27,55	33,96	63,12	141,82
Ortrugo	-	-	0,50	2,16	0,49	0,40	3,55
Ottavianello	-	0,02	0,74	0,05	0,10	0,13	1,04
Pampanuto	3,11	4,95	24,30	53,94	48,38	73,72	208,40
Pascale di Cagliari	-	-	0,27	0,75	-	-	1,02
Passerina	13,51	33,18	63,63	219,17	183,58	89,78	602,85
Pavana	-	-	-	0,20	0,05	-	0,25
Pecorello	-	-	-	0,10	-	-	0,10
Pecorino	0,25	-	0,23	0,30	0,50	4,76	6,04
Pelaverga	0,22	0,15	0,04	0,49	0,45	1,80	3,15
Perricone	-	-	-	-	0,15	-	0,15
Petite Arvine	-	0,05	0,05	-	0,09	-	0,19
Petit rouge	-	-	0,10	-	-	-	0,10
Piccola nera	-	-	0,12	0,22	-	-	0,34
Piedirosso	-	-	-	-	0,20	-	0,20

Tavola 2.17 segue - **Superficie investita a vite per età delle viti e tipo di vitigno** *(superficie in ettari)*

NATURA DELLA PRODUZIONE VITIGNI	ETA' DELLE VITI (anni)						Totale
	Meno di 3	3 - 6	6 - 10	10 - 20	20 - 30	30 ed oltre	
Pigato	-	-	0,10	-	0,20	-	0,30
Pignola valtellinese	0,05	0,53	0,11	0,45	1,80	0,26	3,20
Pignoletto	-	0,20	-	-	0,18	-	0,38
Pignolo	-	-	1,00	-	-	-	1,00
Pinella	-	0,03	-	0,44	-	0,08	0,55
Pinot bianco	2,14	2,12	2,55	15,34	3,20	1,98	27,33
Pinot grigio	1,50	0,20	0,59	0,60	0,75	0,10	3,74
Pinot nero	0,20	0,91	0,74	2,18	2,45	0,75	7,23
Plassa	-	-	-	0,02	-	0,45	0,47
Pollera nera	-	0,10	-	0,88	-	-	0,98
Portoghese	-	-	0,24	-	-	0,01	0,25
Prie' rouge	-	0,05	-	-	0,03	0,02	0,10
Primitivo	0,02	0,21	0,45	2,78	1,43	2,92	7,81
Prodest	-	-	-	0,07	-	-	0,07
Prosecco	11,50	5,62	0,41	2,45	3,22	4,60	27,80
Prugnolo gentile	-	-	0,10	0,10	0,25	0,20	0,65
Prunesta nera	-	0,02	-	-	-	0,07	0,09
Raboso Piave	-	-	-	-	-	0,30	0,30
Raboso veronese	0,20	0,04	0,10	0,25	-	0,33	0,92
Rebo	-	2,20	0,80	0,14	0,15	0,30	3,59
Refosco dal peduncolo rosso	-	-	-	0,50	-	0,17	0,67
Refosco nostrano	0,10	0,02	0,67	0,17	-	0,10	1,06
Retagliado bianco	-	0,03	-	0,11	-	0,77	0,91
Ribolla gialla	-	-	0,10	0,45	0,60	0,70	1,85
Riesling italico	0,01	0,04	0,35	4,27	0,12	0,16	4,95
Riesling renano	-	-	-	-	0,18	-	0,18
Rollo	-	-	-	0,02	-	-	0,02
Rondinella	-	-	-	-	0,05	0,10	0,15
Rossese	-	0,03	-	0,37	0,15	0,60	1,15
Rossignola	0,77	0,89	0,90	6,07	2,79	18,38	29,80
Rossola nera	-	0,03	-	-	0,56	0,45	1,04
Roussane	-	-	-	0,26	0,40	0,02	0,68
Rouche'	0,07	0,16	0,10	0,80	0,35	0,25	1,73
Sagrantino	-	1,32	0,45	1,69	0,18	0,84	4,48
Sangiovese	69,24	184,21	380,35	1.089,62	459,68	271,62	2.454,72
San Giuseppe nero	0,51	1,79	3,35	3,48	5,42	3,36	17,91
San Lunardo	-	0,07	0,14	0,21	-	-	0,42
Sauvignon	2,58	0,06	0,60	0,40	1,14	0,59	5,37
Schiava gentile	-	-	0,60	0,20	0,23	0,35	1,38
Schiava grigia	-	-	0,03	0,05	-	0,05	0,13
Schiava grossa	0,80	0,10	0,30	2,38	0,05	1,83	5,46
Schiava lombarda	0,22	-	0,23	-	0,55	0,14	1,14
Schioppettino	-	0,10	-	-	-	0,10	0,20
Sciascinoso	-	0,12	0,13	1,32	0,25	0,60	2,42
Semidano	-	-	-	0,27	-	-	0,27
Semillon	-	-	0,39	0,27	-	0,25	0,91
Susumaniello	-	-	-	0,62	0,05	1,04	1,71
Sylvaner verde	0,10	-	0,45	1,10	0,25	-	1,90
Syrah	1,15	1,12	2,16	4,06	4,36	4,48	17,33
Tazzelenghe	-	0,23	0,30	0,12	0,20	0,35	1,20
Teroldego	0,05	-	-	0,08	0,63	-	0,76
Terrano	-	0,10	0,66	1,47	0,05	0,06	2,34
Timorasso	0,20	0,40	0,25	0,20	0,30	0,31	1,66
Tocai friulano	7,65	7,40	12,84	65,97	37,34	26,16	157,36
Tocai rosso	1,95	0,85	0,87	2,82	5,13	0,10	11,72
Torbato	-	0,10	0,30	0,13	0,03	0,95	1,51
Traminer aromatico	0,28	0,25	0,52	1,49	1,20	0,13	3,87
Trebbiano d'Abruzzo	13,78	32,83	70,64	159,87	68,53	38,29	383,94
Trebbiano di Soave	2,06	5,24	7,13	30,37	10,06	3,97	58,83
Trebbiano giallo	47,96	124,06	218,13	591,82	587,20	367,40	1.936,57
Trebbiano modenese	-	0,25	-	1,52	0,50	0,80	3,07
Trebbiano romagnolo	1,36	18,95	5,98	16,84	14,62	6,06	63,81
Trebbiano spoletino	0,45	1,63	1,95	4,27	1,90	2,13	12,33
Trebbiano toscano	300,99	564,50	1.188,34	3.199,94	1.716,92	1.061,88	8.032,57
Trebbiano verde di Velletri	2,67	6,11	16,75	30,25	23,87	24,00	103,65
Trevisana nera	-	-	0,04	0,07	-	0,05	0,16
Turca	-	0,01	0,35	0,85	0,90	0,20	2,31
Uva di Troia	0,05	0,25	3,98	8,81	10,65	4,95	28,69
Uva rara	-	-	-	0,50	0,60	-	1,10
Uva tosca	0,15	0,15	0,20	0,75	0,10	0,22	1,57
Veltliner	-	0,13	0,14	0,30	0,61	0,20	1,38
Verdeca	0,13	0,75	0,78	2,12	0,69	1,56	6,03
Verdello	1,70	3,13	6,46	23,77	14,41	27,96	77,43
Verdicchio bianco	1,86	6,66	8,77	31,37	13,68	24,71	87,05
Verdiso	-	-	0,20	1,65	0,69	0,30	2,84
Verduzzo friulano	0,06	-	0,66	0,23	0,10	3,40	4,45
Verduzzo trevigiano	0,03	-	-	0,06	-	-	0,09
Vermentino bianco	5,23	4,79	8,36	21,35	5,33	8,96	54,02
Vermentino nero	0,68	0,38	0,51	2,11	1,02	0,40	5,10
Vernaccia di Oristano	0,19	0,46	2,68	9,09	4,45	4,26	21,13
Vernaccia di S. Gimignano	0,64	0,92	2,22	12,50	9,84	12,88	39,00
Vernaccia nera	0,10	1,44	1,84	5,74	6,99	9,94	26,05
Vespaiola	-	0,25	0,45	0,40	0,40	0,30	1,80
Vespolina	-	0,06	0,75	0,35	0,10	0,22	1,48
Vien de Nus	-	-	-	0,03	-	-	0,03
Wildbacher	-	-	0,05	-	-	-	0,05
Altri vitigni di uva da vino di colore nero	34,12	89,41	178,63	348,71	317,12	385,42	1.353,41
Altri vitigni di uva da vino di altro colore	53,07	136,84	267,74	740,62	388,01	690,88	2.277,16
Moscato di Terracina	4,48	3,57	6,36	28,70	43,13	91,90	178,14
Zibibbo	-	-	-	6,50	-	-	6,50
UVA DA TAVOLA	**77,76**	**361,51**	**280,45**	**668,87**	**278,59**	**296,15**	**1.963,33**

Tavola 2.17 segue - **Superficie investita a vite per età delle viti e tipo di vitigno** *(superficie in ettari)*

NATURA DELLA PRODUZIONE VITIGNI	ETA' DELLE VITI (anni)						Totale
	Meno di 3	3 - 6	6 - 10	10 - 20	20 - 30	30 ed oltre	
Alfonso Lavallee	1,05	4,66	7,25	39,28	10,85	2,72	65,81
Almeria	-	-	-	0,30	-	-	0,30
Angela	-	0,40	-	0,02	1,30	-	1,72
Anna Maria	-	-	-	-	0,30	-	0,30
Baresana	-	-	0,02	0,24	4,20	-	4,46
Cardinal	16,38	226,79	68,69	106,36	41,16	7,90	467,28
Catalanesca bianca	-	-	1,50	5,34	-	0,02	6,86
Chasselas dorato	0,01	0,37	1,97	7,45	1,39	1,18	12,37
Delizia di Vaprio	0,50	0,55	0,97	2,98	1,35	2,31	8,66
Emperor	-	0,40	-	2,26	1,43	1,30	5,39
Italia	42,31	89,89	157,64	384,28	145,70	100,44	920,26
Lattuario nero	-	0,01	0,20	1,03	3,06	-	4,30
Moscato d'Adda	-	0,05	-	4,60	3,53	1,15	9,33
Moscato d'Amburgo	0,09	0,45	0,26	0,40	0,02	0,29	1,51
Olivetta vibonese	-	-	-	-	0,07	-	0,07
Panse precoce	-	-	0,01	4,12	-	1,14	5,27
Perlette	0,25	1,50	1,90	-	-	-	3,65
Pizzutello bianco	4,35	8,66	6,22	30,38	8,77	6,61	64,99
Primus	-	0,28	-	0,40	-	-	0,68
Prunesta violacea	-	-	-	0,05	-	-	0,05
Sultanina bianca	-	-	0,90	3,21	0,30	-	4,41
Moscato di Terracina	3,77	4,78	12,10	28,65	35,93	159,59	244,82
Regina	1,55	10,04	7,20	19,69	9,34	6,57	54,39
Regina dei vigneti	0,11	0,73	1,51	5,50	2,94	1,94	12,73
Verdea	-	0,01	-	-	-	-	0,01
Zibibbo	-	-	-	0,68	0,10	0,10	0,88
Altri vitigni di uva da tavola di colore nero	7,29	10,35	11,91	19,71	5,94	2,47	57,67
Altri vitigni di uva da tavola di altro colore	0,10	1,59	0,20	1,94	0,91	0,42	5,16

Tavola 2.18 - Aziende con pioppete e/o boschi per classe di superficie totale e zona altimetrica *(superficie in ettari)*

COLTIVAZIONI	CLASSI DI SUPERFICIE TOTALE								Totale
	Meno di 1	1 - 2	2 - 5	5 - 10	10 - 20	20 - 50	50 - 100	100 ed oltre	
				TOTALE					
PIOPPETE	**125**	**147**	**256**	**136**	**63**	**18**	**5**	**15**	**765**
BOSCHI	**9.039**	**11.675**	**17.173**	**7.101**	**3.583**	**2.009**	**734**	**945**	**52.259**
Fustaie	**1.999**	**2.440**	**3.484**	**1.345**	**719**	**314**	**109**	**239**	**10.649**
Conifere	223	215	263	124	83	43	21	83	1.055
Latifoglie	1.328	1.708	2.474	925	424	189	57	136	7.241
Miste conifere e latifoglie	465	534	773	311	219	90	35	71	2.498
Cedui	**6.845**	**9.029**	**13.444**	**5.652**	**2.810**	**1.635**	**610**	**800**	**40.825**
Semplici	4.698	6.216	9.705	4.120	1.997	1.166	430	522	28.854
Composti	2.165	2.858	3.861	1.595	847	493	195	336	12.350
Macchia mediterranea	**361**	**494**	**721**	**301**	**185**	**140**	**51**	**88**	**2.341**
				MONTAGNA					
PIOPPETE	**68**	**52**	**58**	**21**	**13**	**4**	**1**	**4**	**221**
BOSCHI	**3.581**	**4.175**	**6.101**	**2.516**	**992**	**433**	**121**	**211**	**18.130**
Fustaie	**759**	**986**	**1.385**	**422**	**152**	**43**	**19**	**83**	**3.849**
Conifere	42	57	114	59	34	13	4	34	357
Latifoglie	601	760	1.079	296	95	22	12	50	2.915
Miste conifere e latifoglie	119	172	204	71	26	9	3	24	628
Cedui	**2.885**	**3.312**	**4.939**	**2.184**	**889**	**414**	**114**	**193**	**14.930**
Semplici	1.802	2.147	3.504	1.661	705	341	90	135	10.385
Composti	1.094	1.177	1.482	545	197	82	28	88	4.693
Macchia mediterranea	**62**	**58**	**78**	**20**	**12**	**4**	**-**	**5**	**239**
				COLLINA					
PIOPPETE	**48**	**85**	**186**	**107**	**46**	**11**	**2**	**7**	**492**
BOSCHI	**5.399**	**7.331**	**10.613**	**4.244**	**2.142**	**1.370**	**510**	**587**	**32.196**
Fustaie	**1.210**	**1.387**	**1.924**	**757**	**357**	**197**	**55**	**97**	**5.984**
Conifere	169	149	136	49	29	14	6	27	579
Latifoglie	710	908	1.295	547	260	147	33	65	3.965
Miste conifere e latifoglie	344	342	507	171	71	38	17	22	1.512
Cedui	**3.949**	**5.696**	**8.418**	**3.396**	**1.744**	**1.141**	**452**	**531**	**25.327**
Semplici	2.886	4.051	6.131	2.410	1.160	774	311	347	18.070
Composti	1.070	1.678	2.362	1.027	605	381	150	211	7.484
Macchia mediterranea	**279**	**352**	**445**	**175**	**99**	**73**	**23**	**46**	**1.492**
				PIANURA					
PIOPPETE	**9**	**10**	**12**	**8**	**4**	**3**	**2**	**4**	**52**
BOSCHI	**59**	**169**	**459**	**341**	**449**	**206**	**103**	**147**	**1.933**
Fustaie	**30**	**67**	**175**	**166**	**210**	**74**	**35**	**59**	**816**
Conifere	12	9	13	16	20	16	11	22	119
Latifoglie	17	40	100	82	69	20	12	21	361
Miste conifere e latifoglie	2	20	62	69	122	43	15	25	358
Cedui	**11**	**21**	**87**	**72**	**177**	**80**	**44**	**76**	**568**
Semplici	10	18	70	49	132	51	29	40	399
Composti	1	3	17	23	45	30	17	37	173
Macchia mediterranea	**20**	**84**	**198**	**106**	**74**	**63**	**28**	**37**	**610**

Tavola 2.19 - Superficie investita a pioppete e/o boschi per classe di superficie totale e zona altimetrica *(superficie in ettari)*

COLTIVAZIONI	CLASSI DI SUPERFICIE TOTALE								Totale
	Meno di 1	1 - 2	2 - 5	5 - 10	10 - 20	20 - 50	50 - 100	100 ed oltre	
				TOTALE					
PIOPPETE	**22,33**	**53,47**	**136,17**	**148,95**	**88,58**	**107,35**	**132,70**	**99,90**	**789,45**
BOSCHI	**1.717,56**	**4.323,51**	**12.098,47**	**10.662,04**	**10.736,75**	**13.542,11**	**13.481,33**	**243.795,06**	**310.356,83**
Fustaie	**346,40**	**804,86**	**2.137,64**	**1.545,05**	**1.710,86**	**1.489,51**	**1.378,00**	**58.959,81**	**68.372,13**
Conifere	32,23	68,67	134,36	116,45	141,19	221,63	195,89	10.191,15	11.101,57
Latifoglie	232,01	552,02	1.478,92	1.024,28	977,68	808,54	708,76	31.809,30	37.591,51
Miste conifere e latifoglie	82,16	184,17	524,36	404,32	591,99	459,34	473,35	16.959,36	19.679,05
Cedui	**1.311,42**	**3.356,11**	**9.493,77**	**8.678,89**	**8.569,80**	**11.403,05**	**11.572,77**	**174.489,70**	**228.875,51**
Semplici	881,27	2.236,85	6.619,32	6.212,49	5.924,72	7.980,18	7.786,84	101.167,02	138.808,69
Composti	430,15	1.119,26	2.874,45	2.466,40	2.645,08	3.422,87	3.785,93	73.322,68	90.066,82
Macchia mediterranea	**59,74**	**162,54**	**467,06**	**438,10**	**456,09**	**649,55**	**530,56**	**10.345,55**	**13.109,19**
				MONTAGNA					
PIOPPETE	**10,80**	**12,59**	**26,64**	**21,24**	**17,10**	**34,70**	**3,00**	**15,00**	**141,07**
BOSCHI	**737,83**	**1.747,06**	**5.199,21**	**4.737,61**	**3.947,99**	**4.074,77**	**3.275,68**	**110.927,52**	**134.647,67**
Fustaie	**135,16**	**343,30**	**927,58**	**530,77**	**407,88**	**273,12**	**246,71**	**31.087,81**	**33.952,33**
Conifere	7,64	26,91	60,82	56,41	51,48	42,97	12,00	4.656,43	4.914,66
Latifoglie	104,85	246,85	667,24	361,99	252,44	136,02	184,41	17.373,11	19.326,91
Miste conifere e latifoglie	22,67	69,54	199,52	112,37	103,96	94,13	50,30	9.058,27	9.710,76
Cedui	**591,64**	**1.379,82**	**4.196,41**	**4.149,84**	**3.483,06**	**3.781,15**	**3.028,97**	**79.367,08**	**99.977,97**
Semplici	346,93	845,20	2.835,72	3.031,48	2.603,71	2.862,97	2.181,69	44.287,91	58.995,61
Composti	244,71	534,62	1.360,69	1.118,36	879,35	918,18	847,28	35.079,17	40.982,36
Macchia mediterranea	**11,03**	**23,94**	**75,22**	**57,00**	**57,05**	**20,50**	**-**	**472,63**	**717,37**
				COLLINA					
PIOPPETE	**8,80**	**36,41**	**99,63**	**120,06**	**57,73**	**50,65**	**60,50**	**65,90**	**499,68**
BOSCHI	**969,35**	**2.511,77**	**6.615,97**	**5.477,05**	**5.724,78**	**8.532,80**	**8.892,66**	**111.492,04**	**150.216,42**
Fustaie	**206,55**	**436,37**	**1.106,32**	**817,98**	**785,14**	**906,07**	**657,10**	**17.237,20**	**22.152,73**
Conifere	23,17	39,88	63,99	44,07	59,91	103,46	41,99	2.696,93	3.073,40
Latifoglie	125,03	289,93	773,03	579,23	570,61	628,04	364,93	10.482,89	13.813,69
Miste conifere e latifoglie	58,35	106,56	269,30	194,68	154,62	174,57	250,18	4.057,38	5.265,64
Cedui	**717,42**	**1.967,31**	**5.244,90**	**4.438,40**	**4.708,95**	**7.305,27**	**8.044,10**	**88.510,17**	**120.936,52**
Semplici	532,13	1.384,52	3.740,56	3.119,67	3.052,42	4.907,27	5.285,05	52.355,39	74.377,01
Composti	185,29	582,79	1.504,34	1.318,73	1.656,53	2.398,00	2.759,05	36.154,78	46.559,51
Macchia mediterranea	**45,38**	**108,09**	**264,75**	**220,67**	**230,69**	**321,46**	**191,46**	**5.744,67**	**7.127,17**
				PIANURA					
PIOPPETE	**2,73**	**4,47**	**9,90**	**7,65**	**13,75**	**22,00**	**69,20**	**19,00**	**148,70**
BOSCHI	**10,38**	**64,68**	**283,29**	**447,38**	**1.063,98**	**934,54**	**1.312,99**	**21.375,50**	**25.492,74**
Fustaie	**4,69**	**25,19**	**103,74**	**196,30**	**517,84**	**310,32**	**474,19**	**10.634,80**	**12.267,07**
Conifere	1,42	1,88	9,55	15,97	29,80	75,20	141,90	2.837,79	3.113,51
Latifoglie	2,13	15,24	38,65	83,06	154,63	44,48	159,42	3.953,30	4.450,91
Miste conifere e latifoglie	1,14	8,07	55,54	97,27	333,41	190,64	172,87	3.843,71	4.702,65
Cedui	**2,36**	**8,98**	**52,46**	**90,65**	**377,79**	**316,63**	**499,70**	**6.612,45**	**7.961,02**
Semplici	2,21	7,13	43,04	61,34	268,59	209,94	320,10	4.523,72	5.436,07
Composti	0,15	1,85	9,42	29,31	109,20	106,69	179,60	2.088,73	2.524,95
Macchia mediterranea	**3,33**	**30,51**	**127,09**	**160,43**	**168,35**	**307,59**	**339,10**	**4.128,25**	**5.264,65**

Tavola 2.20 - Aziende che praticano l'irrigazione e relativa superficie irrigabile per classe di superficie irrigabile, classe di superficie totale, classe di superficie agricola utilizzata e zona altimetrica *(superficie in ettari)*

CLASSI DI SUPERFICIE TOTALE CLASSI DI SAU ZONE ALTIMETRICHE	CLASSI DI SUPERFICIE IRRIGABILE								Totale
	Meno di 1	1 - 2	2 - 5	5 - 10	10 - 20	20 - 50	50 - 100	100 ed oltre	
				AZIENDE					
CLASSE DI SUPERFICIE TOTALE									
Meno di 1 ettaro	22.733	-	-	-	-	-	-	-	22.733
1 - 2	10.653	3.915	-	-	-	-	-	-	14.568
2 - 3	3.916	2.610	1.843	-	-	-	-	-	8.369
3 - 5	3.173	1.529	4.360	-	-	-	-	-	9.062
5 - 10	1.481	949	2.507	2.603	-	-	-	-	7.540
10 - 20	402	322	823	1.053	1.015	-	-	-	3.615
20 - 30	80	51	151	167	274	221	-	-	944
30 - 50	45	22	101	103	173	265	-	-	709
50 - 100	25	15	32	54	116	202	86	-	530
100 ed oltre	21	7	16	34	63	158	135	116	550
CLASSE DI SAU									
Meno di 1 ettaro	28.186	3	2	1	-	-	1	-	28.193
1 - 2	7.852	5.737	5	-	-	-	-	-	13.594
2 - 3	3.072	1.496	2.897	-	1	-	-	-	7.466
3 - 5	2.106	1.179	4.439	2	-	-	-	-	7.726
5 - 10	941	729	1.646	3.106	-	-	-	-	6.422
10 - 20	265	217	623	630	1.159	-	-	-	2.894
20 - 30	44	34	114	131	196	286	-	-	805
30 - 50	26	12	75	85	152	265	-	-	615
50 - 100	20	9	26	39	87	175	118	-	474
100 ed oltre	17	4	6	20	46	120	102	116	431
ZONA ALTIMETRICA									
Montagna	5.964	679	491	147	55	27	10	6	7.379
Collina	28.506	5.098	4.355	1.510	759	402	98	48	40.776
Pianura	8.059	3.643	4.987	2.357	827	417	113	62	20.465
TOTALE	**42.529**	**9.420**	**9.833**	**4.014**	**1.641**	**846**	**221**	**116**	**68.620**
				SUPERFICIE IRRIGABILE					
CLASSE DI SUPERFICIE TOTALE									
Meno di 1 ettaro	5.396,10	-	-	-	-	-	-	-	5.396,10
1 - 2	3.901,99	4.914,70	-	-	-	-	-	-	8.816,69
2 - 3	1.183,50	3.772,38	4.158,09	-	-	-	-	-	9.113,97
3 - 5	941,86	1.955,09	13.423,64	-	-	-	-	-	16.320,59
5 - 10	432,60	1.170,15	8.442,73	16.683,87	-	-	-	-	26.729,35
10 - 20	107,58	384,33	2.481,81	7.608,19	12.542,38	-	-	-	23.124,29
20 - 30	20,39	58,59	464,87	1.125,91	3.865,93	5.045,30	-	-	10.580,99
30 - 50	12,26	25,40	309,82	683,17	2.243,27	7.956,60	-	-	11.230,52
50 - 100	4,51	16,20	90,10	355,85	1.488,60	6.215,93	5.426,92	-	13.598,11
100 ed oltre	6,57	7,07	48,89	215,55	784,71	4.751,70	9.344,57	20.657,48	35.816,54
CLASSE DI SAU									
Meno di 1 ettaro	7.591,29	3,30	5,85	6,75	-	-	64,20	-	7.671,39
1 - 2	2.479,21	7.664,34	13,07	-	-	-	-	-	10.156,62
2 - 3	922,38	1.921,25	6.805,86	-	14,50	-	-	-	9.663,99
3 - 5	639,57	1.497,00	14.964,80	10,00	-	-	-	-	17.111,37
5 - 10	274,03	897,50	5.086,10	20.685,59	-	-	-	-	26.943,22
10 - 20	72,22	254,35	1.867,18	4.156,22	14.693,35	-	-	-	21.043,32
20 - 30	12,06	38,60	357,52	869,46	2.562,66	6.657,61	-	-	10.497,91
30 - 50	6,50	13,30	226,18	555,00	1.993,77	8.547,30	-	-	11.342,05
50 - 100	4,90	10,20	76,50	258,97	1.098,90	5.145,25	7.816,40	-	14.411,12
100 ed oltre	5,20	4,07	16,89	130,55	561,71	3.619,37	6.890,89	20.657,48	31.886,16
ZONA ALTIMETRICA									
Montagna	1.347,96	870,55	1.383,73	938,58	658,42	765,50	731,00	796,50	7.492,24
Collina	7.368,33	6.467,49	12.588,46	9.882,79	9.581,57	11.541,54	6.556,18	8.063,57	72.049,93
Pianura	3.291,07	4.965,87	15.447,76	15.851,17	10.684,90	11.662,49	7.484,31	11.797,41	81.184,98
TOTALE	**12.007,36**	**12.303,91**	**29.419,95**	**26.672,54**	**20.924,89**	**23.969,53**	**14.771,49**	**20.657,48**	**160.727,15**

Tavola 2.21 - Aziende che praticano l'irrigazione e relativa superficie irrigata per classe di superficie irrigata, classe di superficie totale, classe di superficie agricola utilizzata e zona altimetrica *(superficie in ettari)*

CLASSI DI SUPERFICIE TOTALE CLASSI DI SAU ZONE ALTIMETRICHE	CLASSI DI SUPERFICIE IRRIGATA								Totale
	Meno di 1	1 - 2	2 - 5	5 - 10	10 - 20	20 - 50	50 - 100	100 ed oltre	
				AZIENDE					
CLASSE DI SUPERFICIE TOTALE									
Meno di 1 ettaro	19.788	-	-	-	-	-	-	-	19.788
1 - 2	10.853	2.204	-	-	-	-	-	-	13.057
2 - 3	4.527	2.023	1.014	-	-	-	-	-	7.564
3 - 5	3.768	1.698	2.783	-	-	-	-	-	8.249
5 - 10	1.904	1.171	2.467	1.451	-	-	-	-	6.993
10 - 20	552	398	968	945	475	-	-	-	3.338
20 - 30	110	65	187	189	213	92	-	-	856
30 - 50	64	34	127	128	146	136	-	-	635
50 - 100	35	15	41	69	137	149	26	-	472
100 ed oltre	27	6	25	43	93	171	93	53	511
CLASSE DI SAU									
Meno di 1 ettaro	24.634	1	1	1	-	-	-	-	24.637
1 - 2	8.884	3.320	1	-	-	-	-	-	12.205
2 - 3	3.677	1.528	1.607	-	-	-	-	-	6.812
3 - 5	2.620	1.452	2.967	-	-	-	-	-	7.039
5 - 10	1.268	950	1.978	1.780	-	-	-	-	5.976
10 - 20	390	279	762	692	548	-	-	-	2.671
20 - 30	64	46	152	164	187	118	-	-	731
30 - 50	43	23	95	101	145	144	-	-	551
50 - 100	28	12	34	60	119	149	37	-	439
100 ed oltre	20	3	15	27	65	137	82	53	402
ZONA ALTIMETRICA									
Montagna	5.917	415	258	84	18	20	6	1	6.719
Collina	27.553	3.883	3.120	1.009	461	251	54	25	36.356
Pianura	8.158	3.316	4.234	1.732	585	277	59	27	18.388
TOTALE	**41.628**	**7.614**	**7.612**	**2.825**	**1.064**	**548**	**119**	**53**	**61.463**
				SUPERFICIE IRRIGATA					
CLASSE DI SUPERFICIE TOTALE									
Meno di 1 ettaro	3.715,14	-	-	-	-	-	-	-	3.715,14
1 - 2	3.402,30	2.738,45	-	-	-	-	-	-	6.140,75
2 - 3	1.390,81	2.840,49	2.282,68	-	-	-	-	-	6.513,98
3 - 5	1.162,05	2.234,22	8.272,43	-	-	-	-	-	11.668,70
5 - 10	575,20	1.498,58	7.952,33	9.111,55	-	-	-	-	19.137,66
10 - 20	152,19	487,11	2.933,94	6.691,69	5.846,90	-	-	-	16.111,83
20 - 30	26,09	75,33	565,67	1.268,56	2.977,28	2.069,32	-	-	6.982,25
30 - 50	15,31	40,88	386,58	861,07	1.958,51	3.865,70	-	-	7.128,05
50 - 100	7,76	16,50	128,21	464,65	1.770,27	4.418,37	1.613,56	-	8.419,32
100 ed oltre	7,99	6,07	78,49	277,80	1.242,21	5.175,57	6.515,54	8.953,59	22.257,26
CLASSE DI SAU									
Meno di 1 ettaro	5.175,49	1,00	2,70	6,75	-	-	-	-	5.185,94
1 - 2	2.755,75	4.385,17	2,20	-	-	-	-	-	7.143,12
2 - 3	1.151,73	2.002,90	3.765,92	-	-	-	-	-	6.920,55
3 - 5	830,51	1.908,88	9.480,24	-	-	-	-	-	12.219,63
5 - 10	388,88	1.205,96	6.131,35	11.599,38	-	-	-	-	19.325,57
10 - 20	113,46	337,03	2.304,62	4.718,21	6.909,15	-	-	-	14.382,47
20 - 30	16,05	53,37	467,06	1.100,16	2.506,00	2.710,88	-	-	6.853,52
30 - 50	9,53	26,75	294,75	672,45	1.959,14	4.234,78	-	-	7.197,40
50 - 100	7,70	13,50	106,00	403,57	1.566,07	4.315,66	2.362,05	-	8.774,55
100 ed oltre	5,74	3,07	45,49	174,80	854,81	4.267,64	5.767,05	8.953,59	20.072,19
ZONA ALTIMETRICA									
Montagna	1.190,77	536,68	706,83	528,76	229,37	523,00	411,50	114,50	4.241,41
Collina	6.199,77	4.937,44	8.966,14	6.601,71	5.940,79	7.284,16	3.703,96	3.932,19	47.566,16
Pianura	3.064,30	4.463,51	12.927,36	11.544,85	7.625,01	7.721,80	4.013,64	4.906,90	56.267,37
TOTALE	**10.454,84**	**9.937,63**	**22.600,33**	**18.675,32**	**13.795,17**	**15.528,96**	**8.129,10**	**8.953,59**	**108.074,94**

Tavola 2.22 - Aziende che praticano l'irrigazione per forma di approvvigionamento dell'acqua irrigua, classe di superficie totale e classe di superficie agricola utilizzata *(superficie in ettari)*

CLASSI DI SUPERFICIE TOTALE CLASSI DI SAU	APPROVVIGIONAMENTO DI ACQUA IRRIGUA							
	IN FORMA INDIPENDENTE				IN FORMA DIPENDENTE			
	Totale	Da corsi d'acqua superficiali	Da laghi naturali e laghetti artificiali	Da altre fonti	Totale	Da consorzi di irrigazione	Da altre aziende agricole	In altra forma
CLASSE DI SUPERFICIE TOTALE								
Meno di 1 ettaro	17.454	2.591	96	14.943	5.717	5.254	192	279
1 - 2	11.887	2.385	92	9.666	3.212	3.014	89	124
2 - 3	6.705	1.563	47	5.317	2.018	1.923	50	51
3 - 5	7.231	1.927	95	5.507	2.191	2.114	34	44
5 - 10	6.063	1.661	110	4.549	1.796	1.728	21	49
10 - 20	3.080	819	68	2.313	686	658	14	14
20 - 30	821	245	18	599	148	139	3	7
30 - 50	622	214	31	414	115	109	3	3
50 - 100	473	177	28	307	73	69	1	3
100 ed oltre	505	221	43	317	71	70	-	1
CLASSE DI SAU								
Meno di 1 ettaro	22.070	3.476	132	18.709	6.682	6.121	232	342
1 - 2	10.959	2.371	83	8.798	3.186	3.032	64	102
2 - 3	5.959	1.525	52	4.601	1.824	1.744	48	36
3 - 5	6.125	1.658	91	4.649	1.928	1.860	27	43
5 - 10	5.189	1.401	95	3.902	1.518	1.474	17	28
10 - 20	2.485	648	63	1.877	536	510	13	13
20 - 30	699	201	24	506	125	118	2	6
30 - 50	527	187	28	354	113	107	4	2
50 - 100	429	153	24	290	64	62	-	2
100 ed oltre	399	183	36	246	51	50	-	1
TOTALE	**54.841**	**11.803**	**628**	**43.932**	**16.027**	**15.078**	**407**	**575**

Tavola 2.23 - Aziende che praticano l'irrigazione per forma di approvvigionamento dell'acqua irrigua, forma di conduzione e zona altimetrica

FORME DI CONDUZIONE ZONE ALTIMETRICHE	APPROVVIGIONAMENTO DI ACQUA IRRIGUA							
	IN FORMA INDIPENDENTE				IN FORMA DIPENDENTE			
	Totale	Da corsi d'acqua superficiali	Da laghi naturali e laghetti artificiali	Da altre fonti	Totale	Da consorzi di irrigazione	Da altre aziende agricole	In altra forma
FORMA DI CONDUZIONE								
Conduzione diretta del coltivatore	53.753	11.450	572	43.190	15.530	14.597	401	564
Con solo manodopera familiare	*47.972*	*10.104*	*457*	*38.594*	*14.183*	*13.384*	*347*	*477*
Con manodopera familiare prevalente	*4.413*	*1.056*	*75*	*3.478*	*1.002*	*902*	*44*	*63*
Con manodopera extrafamiliare prevalente	*1.368*	*290*	*40*	*1.118*	*345*	*311*	*10*	*24*
Conduzione con salariati e/o compartecipanti (in economia)	1.033	340	50	704	461	446	5	10
Conduzione a colonia parziaria appoderata (mezzadria)	37	10	1	28	26	25	1	1
Altra forma di conduzione	18	3	5	10	10	10	-	-
ZONA ALTIMETRICA								
Montagna	5.200	2.172	21	3.057	2.237	2.169	10	58
Collina	34.710	7.006	418	28.450	7.033	6.369	224	447
Pianura	14.931	2.625	189	12.425	6.757	6.540	173	70
TOTALE	**54.841**	**11.803**	**628**	**43.932**	**16.027**	**15.078**	**407**	**575**

Tavola 2.24 - Aziende per principali coltivazioni irrigate e relativa superficie irrigata, classe di superficie agricola utilizzata e zona altimetrica *(superficie in ettari)*

CLASSI DI SAU ZONE ALTIMETRICHE	COLTIVAZIONI IRRIGATE								
	Frumento duro	Granoturco da granella	Girasole	Soia	Ortive	Foraggere avvicendate	Vite	Fruttiferi	Altre coltivazioni
				AZIENDE					
CLASSE DI SAU									
Meno di 1 ettaro	185	4.248	49	2	7.269	1.379	1.728	2.792	15.582
1 - 2	236	3.215	91	11	3.216	1.387	746	1.602	6.818
2 - 3	143	1.985	84	10	1.695	1.194	423	863	3.619
3 - 5	159	2.179	94	8	1.907	1.690	479	920	3.296
5 - 10	116	1.819	77	18	1.613	1.862	461	805	2.618
10 - 20	61	771	45	8	609	1.022	221	370	988
20 - 30	31	171	22	8	141	298	49	102	270
30 - 50	20	157	17	6	96	223	39	59	173
50 - 100	16	116	18	7	78	186	14	43	152
100 ed oltre	13	150	31	13	52	183	15	43	158
ZONA ALTIMETRICA									
Montagna	72	2.513	20	13	1.766	939	691	336	5.098
Collina	638	8.837	206	16	8.320	3.841	1.581	4.003	21.594
Pianura	270	3.461	302	62	6.590	4.644	1.903	3.260	6.982
TOTALE	**980**	**14.811**	**528**	**91**	**16.676**	**9.424**	**4.175**	**7.599**	**33.674**
				SUPERFICIE IRRIGATA					
CLASSE DI SAU									
Meno di 1 ettaro	51,70	1.054,55	31,23	1,50	1.223,06	423,07	369,17	673,82	1.357,84
1 - 2	134,44	1.636,82	96,60	11,96	1.530,41	1.109,50	417,14	994,73	1.211,52
2 - 3	119,08	1.396,59	127,70	18,13	1.438,47	1.599,54	413,89	797,41	1.009,74
3 - 5	207,61	2.016,85	175,93	15,10	2.636,65	3.385,25	775,36	1.349,45	1.657,43
5 - 10	316,73	2.709,26	189,78	35,04	3.697,67	6.255,94	1.369,62	1.935,50	2.816,03
10 - 20	312,80	2.153,66	182,95	29,00	2.173,09	5.109,17	1.147,35	1.437,27	1.837,18
20 - 30	266,20	840,60	155,60	47,78	826,70	2.418,51	459,26	772,96	1.065,91
30 - 50	277,70	1.162,18	154,00	34,50	710,08	2.517,66	513,14	699,85	1.128,29
50 - 100	397,00	1.209,34	173,02	48,04	758,03	3.423,32	284,70	734,45	1.746,65
100 ed oltre	887,98	4.137,74	1.160,72	195,49	900,57	7.128,76	626,51	1.260,62	3.773,80
ZONA ALTIMETRICA									
Montagna	50,41	1.673,99	43,01	33,86	213,03	1.014,39	134,97	61,76	1.015,99
Collina	1.429,16	10.256,31	1.361,66	76,90	5.419,33	13.338,95	1.835,42	5.686,23	8.162,20
Pianura	1.491,67	6.387,29	1.042,86	325,78	10.262,37	19.017,38	4.405,75	4.908,07	8.426,20
TOTALE	**2.971,24**	**18.317,59**	**2.447,53**	**436,54**	**15.894,73**	**33.370,72**	**6.376,14**	**10.656,06**	**17.604,39**

Tavola 2.25 - Aziende che hanno ritirato i seminativi dalla produzione e relativa superficie ritirata per forma di riutilizzazione, classe di superficie agricola utilizzata e zona altimetrica *(superficie in ettari)*

CLASSI DI SAU ZONE ALTIMETRICHE	SEMINATIVI RITIRATI DALLA PRODUZIONE					Totale
	Utilizzati per produzione di lenticchia, cece, veccia	Reimpiegati come prati permanenti e pascoli	Rimboschiti	Non utilizzati	Utilizzati a scopi non agricoli	
			AZIENDE			
CLASSE DI SAU						
Meno di 1 ettaro	-	10	5	3	3	21
1 - 2	-	20	1	9	-	30
2 - 3	-	5	-	9	2	16
3 - 5	-	12	2	26	1	40
5 - 10	-	9	1	31	1	42
10 - 20	-	9	5	45	3	58
20 - 30	-	8	-	14	4	26
30 - 50	-	4	1	27	2	33
50 - 100	-	11	3	30	2	43
100 ed oltre	-	18	1	41	-	55
ZONA ALTIMETRICA						
Montagna	-	6	13	2	2	23
Collina	-	95	6	210	14	312
Pianura	-	5	-	23	2	29
TOTALE	-	**106**	**19**	**235**	**18**	**364**
			SUPERFICIE RITIRATA			
CLASSE DI SAU						
Meno di 1 ettaro	-	3,05	4,15	1,34	9,10	17,64
1 - 2	-	18,32	1,00	9,67	-	28,99
2 - 3	-	6,36	-	13,97	55,00	75,33
3 - 5	-	23,35	1,88	73,63	0,30	99,16
5 - 10	-	17,30	0,32	148,86	0,20	166,68
10 - 20	-	47,60	3,44	409,98	1,45	462,47
20 - 30	-	59,00	-	199,17	18,70	276,87
30 - 50	-	41,04	2,00	596,55	42,00	681,59
50 - 100	-	417,42	52,50	873,16	5,00	1.348,08
100 ed oltre	-	1.190,59	25,00	2.611,05	-	3.826,64
ZONA ALTIMETRICA						
Montagna	-	64,30	28,84	6,90	1,10	101,14
Collina	-	1.643,61	61,45	4.163,25	118,15	5.986,46
Pianura	-	116,12	-	767,23	12,50	895,85
TOTALE	-	**1.824,03**	**90,29**	**4.937,38**	**131,75**	**6.983,45**

Tavola 2.26 - Aziende con funghi, serre e relativa superficie per classe di superficie agricola utilizzata e zona altimetrica *(superficie in ettari)*

CLASSI DI SAU ZONE ALTIMETRICHE	FUNGHI		SERRE					
	Aziende	Superficie investita (mq)	TOTALE		CON IMPIANTI DI RISCALDAMENTO		SENZA IMPIANTI DI RISCALDAMENTO	
			Aziende	Superficie di base (mq)	Aziende	Superficie di base (mq)	Aziende	Superficie di base (mq)
CLASSE DI SAU								
Meno di 1 ettaro	15	86.600	1.112	3.294.846	272	638.289	885	2.656.557
1 - 2	8	40.080	806	3.910.041	254	920.641	615	2.989.400
2 - 3	5	10.500	406	2.490.200	138	731.620	304	1.758.580
3 - 5	7	49.200	397	2.782.620	148	954.951	290	1.827.669
5 - 10	3	20.500	312	3.094.500	101	1.100.250	239	1.994.250
10 - 20	1	7.500	95	1.773.700	39	960.260	70	813.440
20 - 30	3	7.100	16	520.200	11	136.200	9	384.000
30 - 50	1	18.000	10	597.400	5	349.300	8	248.100
50 - 100	-	-	11	686.100	7	644.100	4	42.000
100 ed oltre	1	2.400	2	354.000	1	350.000	1	4.000
ZONA ALTIMETRICA								
Montagna	1	10.000	17	25.900	4	2.900	15	23.000
Collina	17	82.200	750	3.497.096	344	1.950.027	522	1.547.069
Pianura	26	149.680	2.400	15.980.611	628	4.832.684	1.888	11.147.927
TOTALE	**44**	**241.880**	**3.167**	**19.503.607**	**976**	**6.785.611**	**2.425**	**12.717.996**

Tavola 2.27 - Aziende con impianti per la lavorazione e trasformazione dei prodotti delle coltivazioni per classe di superficie totale e classe di superficie agricola utilizzata *(superficie in ettari)*

CLASSI DI SUPERFICIE TOTALE CLASSI DI SAU	Totale	ESSICCAZIONE MECCANICA		Produzione di mangimi	TRASFORMAZIONE		Lavorazione del legno
		della granella	del foraggio		di uva	di olive	
CLASSE DI SUPERFICIE TOTALE							
Senza terreno agrario	-	-	-	-	-	-	-
Meno di 1 ettaro	2.844	-	-	-	2.831	35	-
1 - 2	1.256	-	-	4	1.241	19	-
2 - 3	594	-	-	2	584	17	-
3 - 5	613	-	1	7	600	9	-
5 - 10	571	-	1	15	548	14	-
10 - 20	382	1	-	12	354	28	-
20 - 30	68	3	2	-	61	7	-
30 - 50	40	1	-	3	31	8	-
50 - 100	33	2	2	2	25	7	-
100 ed oltre	38	6	-	5	22	6	3
CLASSE DI SAU							
Senza superficie agricola utilizzata	2	-	-	-	-	-	2
Meno di 1 ettaro	3.353	-	-	1	3.335	43	-
1 - 2	1.088	-	-	3	1.073	23	-
2 - 3	500	-	-	4	493	8	-
3 - 5	539	-	1	7	525	9	-
5 - 10	515	-	1	18	489	13	-
10 - 20	294	2	1	7	271	29	-
20 - 30	59	3	1	-	49	7	1
30 - 50	34	-	1	4	25	8	-
50 - 100	24	2	1	1	19	4	-
100 ed oltre	31	6	-	5	18	6	-
TOTALE	**6.439**	**13**	**6**	**50**	**6.297**	**150**	**3**

Allevamenti

Tavola 2.28 - Aziende con allevamenti per specie di bestiame e classe di superficie totale *(superficie in ettari)*

CLASSI DI SUPERFICIE TOTALE	BOVINI E BUFALINI			Suini	Ovini	Caprini	Equini	Allevamenti avicoli	Conigli
	Totale	Bovini	Bufalini						
			AZIENDE						
Senza terreno agrario	35	35	2	13	221	21	39	24	10
Meno di 1 ettaro	1.836	1.821	17	9.609	3.602	1.260	1.044	27.351	11.276
1 - 2	3.771	3.721	71	8.578	4.281	1.356	1.479	18.649	8.171
2 - 3	3.512	3.457	82	5.652	3.070	895	1.223	10.769	4.811
3 - 5	5.460	5.338	188	6.719	3.860	1.220	1.651	11.588	5.227
5 - 10	5.499	5.334	254	5.445	3.451	1.013	1.534	8.871	3.979
10 - 20	2.758	2.698	117	2.445	1.685	430	939	3.842	1.750
20 - 30	693	684	17	589	515	97	293	807	342
30 - 50	498	492	10	371	415	53	258	544	220
50 - 100	303	299	9	230	278	45	220	313	123
100 ed oltre	313	309	8	155	220	51	258	218	66
TOTALE	**24.678**	**24.188**	**775**	**39.806**	**21.598**	**6.441**	**8.938**	**82.976**	**35.975**
			CAPI						
Senza terreno agrario	873	862	11	354	134.543	1.390	319	11.756	5.632
Meno di 1 ettaro	7.514	7.462	52	12.927	27.312	6.239	2.214	611.094	155.920
1 - 2	15.476	15.085	391	23.090	41.995	7.545	3.049	601.634	538.863
2 - 3	18.303	17.671	632	9.839	35.013	5.466	2.975	346.583	385.226
3 - 5	40.944	39.288	1.656	15.199	67.862	9.212	4.285	533.007	201.657
5 - 10	75.723	71.962	3.761	38.869	101.163	9.031	5.117	796.633	99.363
10 - 20	64.497	61.481	3.016	21.939	106.204	5.105	4.026	733.829	44.744
20 - 30	24.431	23.480	951	4.954	61.961	1.432	1.439	55.497	6.725
30 - 50	22.414	21.442	972	10.009	74.382	1.069	1.892	79.064	5.688
50 - 100	20.237	18.018	2.219	12.889	96.309	1.260	1.822	121.928	4.970
100 ed oltre	51.922	50.575	1.347	30.823	138.397	4.349	3.461	39.700	2.007
TOTALE	**342.334**	**327.326**	**15.008**	**180.892**	**885.141**	**52.098**	**30.599**	**3.930.725**	**1.450.795**

Tavola 2.29 - Aziende con allevamenti per specie di bestiame, forma di conduzione e zona altimetrica

FORME DI CONDUZIONE ZONE ALTIMETRICHE	BOVINI E BUFALINI			Suini	Ovini	Caprini	Equini	Allevamenti avicoli	Conigli
	Totale	Bovini	Bufalini						
			AZIENDE						
FORMA DI CONDUZIONE									
Conduzione diretta del coltivatore	24.284	23.804	760	39.514	21.372	6.367	8.683	82.343	35.734
Con solo manodopera familiare	*22.878*	*22.425*	*714*	*37.450*	*20.010*	*5.921*	*7.815*	*77.573*	*33.888*
Con manodopera familiare prevalente	*1.152*	*1.126*	*41*	*1.816*	*1.146*	*381*	*655*	*4.076*	*1.622*
Con manodopera extrafamiliare prevalente	*254*	*253*	*5*	*248*	*216*	*65*	*213*	*694*	*224*
Conduzione con salariati e/o compartecipanti (in economia)	307	297	15	202	188	62	246	505	175
Conduzione a colonia parziaria appoderata (mezzadria)	87	87	-	87	38	11	9	117	64
Altra forma di conduzione	-	-	-	3	-	1	-	11	2
ZONA ALTIMETRICA									
Montagna	5.469	5.458	21	10.068	5.581	1.004	2.950	19.828	8.887
Collina	15.555	15.118	652	26.840	14.596	4.751	5.376	53.926	23.362
Pianura	3.654	3.612	102	2.898	1.421	686	612	9.222	3.726
TOTALE	**24.678**	**24.188**	**775**	**39.806**	**21.598**	**6.441**	**8.938**	**82.976**	**35.975**
			CAPI						
FORMA DI CONDUZIONE									
Conduzione diretta del coltivatore	295.787	283.235	12.552	117.207	792.086	48.736	27.531	3.393.922	1.437.977
Con solo manodopera familiare	*249.585*	*239.520*	*10.065*	*80.478*	*585.191*	*42.008*	*22.305*	*2.582.941*	*1.015.730*
Con manodopera familiare prevalente	*27.943*	*26.255*	*1.688*	*28.710*	*121.748*	*5.148*	*3.050*	*414.066*	*304.500*
Con manodopera extrafamiliare prevalente	*18.259*	*17.460*	*799*	*8.019*	*85.147*	*1.580*	*2.176*	*396.915*	*117.747*
Conduzione con salariati e/o compartecipanti (in economia)	45.515	43.059	2.456	63.458	91.762	3.126	3.026	533.244	11.967
Conduzione a colonia parziaria appoderata (mezzadria)	1.032	1.032	-	203	1.293	101	42	3.294	838
Altra forma di conduzione	-	-	-	24	-	135	-	265	13
ZONA ALTIMETRICA									
Montagna	47.569	47.293	276	35.197	142.441	11.816	9.297	517.814	126.746
Collina	179.884	170.316	9.568	120.133	477.955	33.442	17.576	2.196.656	1.221.177
Pianura	114.881	109.717	5.164	25.562	264.745	6.840	3.726	1.216.255	102.872
TOTALE	**342.334**	**327.326**	**15.008**	**180.892**	**885.141**	**52.098**	**30.599**	**3.930.725**	**1.450.795**

Tavola 2.30 - Aziende con bovini e/o bufalini e relativi capi per categoria e classe di superficie totale *(superficie in ettari)*

CATEGORIE	CLASSI DI SUPERFICIE TOTALE									Totale
	Senza terreno agrario	Meno di 1	1 - 2	2 - 5	5 - 10	10 - 20	20 - 50	50 - 100	100 ed oltre	
					AZIENDE					
BOVINI (compresi i bufalini)	**35**	**1.836**	**3.771**	**8.972**	**5.499**	**2.758**	**1.191**	**303**	**313**	**24.678**
Di meno di 1 anno	**20**	**947**	**2.037**	**5.178**	**3.756**	**2.069**	**950**	**249**	**247**	**15.453**
Da 1 anno a meno di 2 anni	**17**	**526**	**1.168**	**3.338**	**2.752**	**1.643**	**779**	**201**	**236**	**10.660**
Maschi	8	351	722	1.814	1.475	869	461	114	150	5.964
da riproduzione	*7*	*45*	*95*	*290*	*343*	*248*	*179*	*54*	*88*	*1.349*
da macello	*2*	*311*	*632*	*1.557*	*1.177*	*658*	*320*	*79*	*91*	*4.827*
Femmine	14	213	565	1.995	1.923	1.242	615	168	207	6.942
da allevamento	*10*	*131*	*381*	*1.560*	*1.629*	*1.073*	*527*	*141*	*193*	*5.645*
da macello	*5*	*85*	*198*	*478*	*361*	*207*	*118*	*33*	*33*	*1.518*
Di 2 anni e più	**32**	**934**	**2.245**	**6.810**	**4.800**	**2.460**	**1.066**	**275**	**294**	**18.916**
Maschi	15	118	183	506	463	430	295	120	191	2.321
da riproduzione	*13*	*33*	*71*	*230*	*276*	*319*	*230*	*109*	*179*	*1.460*
da macello e da lavoro	*2*	*87*	*116*	*293*	*209*	*129*	*90*	*16*	*34*	*976*
Femmine	31	861	2.151	6.648	4.729	2.417	1.039	267	283	18.426
manze da allevamento	*8*	*115*	*269*	*1.030*	*1.001*	*659*	*325*	*120*	*153*	*3.680*
manze da macello	*2*	*64*	*130*	*281*	*171*	*124*	*63*	*17*	*21*	*873*
vacche da latte (comprese le vacche da latte e da carne)	*4*	*597*	*1.573*	*4.761*	*3.387*	*1.714*	*646*	*137*	*144*	*12.963*
altre vacche (da carne, da lavoro, da carne e da lavoro)	*20*	*155*	*335*	*1.227*	*930*	*463*	*276*	*92*	*120*	*3.618*
Bufalini	**2**	**17**	**71**	**270**	**254**	**117**	**27**	**9**	**8**	**775**
Bufale	2	12	52	242	238	111	25	9	7	698
Altri bufalini	1	9	45	195	213	93	25	9	7	597
					CAPI					
BOVINI (compresi i bufalini)	**873**	**7.514**	**15.476**	**59.247**	**75.723**	**64.497**	**46.845**	**20.237**	**51.922**	**342.334**
Di meno di 1 anno	**122**	**1.971**	**4.670**	**15.418**	**18.714**	**16.812**	**11.309**	**5.021**	**11.184**	**85.221**
Da 1 anno a meno di 2 anni	**159**	**2.247**	**3.042**	**10.065**	**12.775**	**10.945**	**9.377**	**3.624**	**9.496**	**61.730**
Maschi	26	804	1.687	4.578	4.833	3.862	4.026	1.220	2.733	23.769
da riproduzione	*11*	*181*	*220*	*552*	*822*	*491*	*468*	*161*	*475*	*3.381*
da macello	*15*	*623*	*1.467*	*4.026*	*4.011*	*3.371*	*3.558*	*1.059*	*2.258*	*20.388*
Femmine	133	1.443	1.355	5.487	7.942	7.083	5.351	2.404	6.763	37.961
da allevamento	*106*	*1.278*	*884*	*4.327*	*6.829*	*6.244*	*4.672*	*2.178*	*6.195*	*32.713*
da macello	*27*	*165*	*471*	*1.160*	*1.113*	*839*	*679*	*226*	*568*	*5.248*
Di 2 anni e più	**592**	**3.296**	**7.764**	**33.764**	**44.234**	**36.740**	**26.159**	**11.592**	**31.242**	**195.383**
Maschi	19	239	425	1.292	1.358	1.035	1.028	352	1.208	6.956
da riproduzione	*17*	*64*	*128*	*422*	*453*	*546*	*428*	*222*	*587*	*2.867*
da macello e da lavoro	*2*	*175*	*297*	*870*	*905*	*489*	*600*	*130*	*621*	*4.089*
Femmine	573	3.057	7.339	32.472	42.876	35.705	25.131	11.240	30 034	188.427
manze da allevamento	*140*	*356*	*840*	*3.552*	*5.743*	*4.602*	*3.537*	*1.898*	*4.778*	*25.446*
manze da macello	*23*	*198*	*336*	*1.087*	*849*	*717*	*578*	*181*	*728*	*4.697*
vacche da latte (comprese le vacche da latte e da carne)	*15*	*1.818*	*4.889*	*23.108*	*31.312*	*25.958*	*17.131*	*7.190*	*14.970*	*126.391*
altre vacche (da carne, da lavoro, da carne e da lavoro)	*395*	*685*	*1.274*	*4.725*	*4.972*	*4.428*	*3.885*	*1.971*	*9.558*	*31.893*
Bufalini	**11**	**52**	**391**	**2.288**	**3.761**	**3.016**	**1.923**	**2.219**	**1.347**	**15.008**
Bufale	8	27	198	1.355	2.287	1.722	1.173	1.227	753	8.750
Altri bufalini	3	25	193	933	1.474	1.294	750	992	594	6.258

Tavola 2.31 - Aziende con suini e relativi capi per categoria e classe di superficie totale *(superficie in ettari)*

CATEGORIE	CLASSI DI SUPERFICIE TOTALE									Totale
	Senza terreno agrario	Meno di 1	1 - 2	2 - 5	5 - 10	10 - 20	20 - 50	50 - 100	100 ed oltre	
				AZIENDE						
SUINI	**13**	**9.609**	**8.578**	**12.371**	**5.445**	**2.445**	**960**	**230**	**155**	**39.806**
Di peso inferiore a 20 Kg	4	107	120	161	124	106	52	17	18	709
Da 20 Kg a meno di 50 Kg	2	186	160	275	154	116	52	20	16	981
Di 50 Kg e più	*13*	*9.401*	*8.388*	*12.119*	*5.332*	*2.365*	*929*	*219*	*148*	*38.914*
Verri	**5**	**193**	**137**	**198**	**137**	**140**	**79**	**30**	**29**	**948**
Scrofe	**6**	**106**	**136**	**269**	**259**	**201**	**112**	**46**	**37**	**1.172**
Da macello	**12**	**9.187**	**8.249**	**11.915**	**5.203**	**2.233**	**884**	**204**	**135**	**38.022**
di cui: da 50 Kg a meno di 80 Kg	*3*	*849*	*772*	*1.123*	*616*	*311*	*167*	*49*	*39*	*3.929*
da 80 Kg a meno di 110 Kg	*7*	*2.574*	*2.279*	*3.140*	*1.379*	*651*	*285*	*77*	*51*	*10.443*
di 110 Kg e più	*3*	*6.095*	*5.521*	*8.125*	*3.507*	*1.417*	*497*	*109*	*69*	*25.343*
				CAPI						
SUINI	**354**	**12.927**	**23.090**	**25.038**	**38.869**	**21.939**	**14.963**	**12.889**	**30.823**	**180.892**
Di peso inferiore a 20 Kg	122	339	778	1.441	3.952	1.795	2.545	2.989	1.782	15.743
Da 20 Kg a meno di 50 Kg	92	516	804	1.653	6.967	4.172	4.132	2.447	4.536	25.319
Di 50 Kg e più	*140*	*12.072*	*21.508*	*21.944*	*27.950*	*15.972*	*8.286*	*7.453*	*24.505*	*139.830*
Verri	**6**	**245**	**307**	**667**	**603**	**337**	**214**	**109**	**66**	**2.554**
Scrofe	**36**	**221**	**981**	**973**	**3.530**	**1.076**	**1.548**	**1.319**	**734**	**10.418**
Da macello	**98**	**11.606**	**20.220**	**20.304**	**23.817**	**14.559**	**6.524**	**6.025**	**23.705**	**126.858**
da 50 Kg a meno di 80 Kg	*30*	*1.165*	*2.658*	*2.962*	*5.212*	*5.377*	*2.951*	*2.576*	*6.015*	*28.946*
da 80 Kg a meno di 110 Kg	*64*	*3.243*	*9.303*	*5.177*	*7.193*	*4.085*	*1.859*	*1.949*	*9.799*	*42.672*
di 110 Kg e più	*4*	*7.198*	*8.259*	*12.165*	*11.412*	*5.097*	*1.714*	*1.500*	*7.891*	*55.240*

Tavola 2.32 - Aziende con ovini, caprini, equini e/o allevamenti avicoli e relativi capi per categoria e classe di superficie totale *(superficie in ettari)*

CLASSI DI SUPERFICIE TOTALE	OVINI		CAPRINI		EQUINI		ALLEVAMENTI AVICOLI		
	Pecore	Altri ovini	Capre	Altri caprini	Cavalli	Altri equini	Polli da carne	Galline da uova	Altri avicoli
				AZIENDE					
Senza terreno agrario	220	186	21	8	36	16	10	23	8
Meno di 1 ettaro	3.538	592	1.207	198	719	386	20.195	25.819	2.565
1 - 2	4.215	864	1.299	217	846	718	13.551	17.823	1.923
2 - 3	3.021	713	845	144	685	613	7.956	10.359	1.169
3 - 5	3.814	890	1.165	207	987	793	8.367	11.149	1.475
5 - 10	3.415	891	961	184	1.095	593	6.380	8.541	1.288
10 - 20	1.667	584	412	93	819	235	2.731	3.676	638
20 - 30	511	201	93	18	269	59	560	756	168
30 - 50	414	188	52	12	245	40	392	523	120
50 - 100	278	151	44	10	212	32	227	289	74
100 ed oltre	217	120	50	21	251	36	149	204	42
TOTALE	**21.310**	**5.380**	**6.149**	**1.112**	**6.164**	**3.521**	**60.518**	**79.162**	**9.470**
				CAPI					
Senza terreno agrario	89.333	45.210	1.047	343	264	55	1.576	1.042	9.138
Meno di 1 ettaro	25.177	2.135	5.516	723	1.741	473	265.191	300.449	45.454
1 - 2	38.623	3.372	6.917	628	2.217	832	264.848	266.037	70.749
2 - 3	31.466	3.547	4.782	684	2.226	749	153.310	178.750	14.523
3 - 5	61.217	6.645	8.382	830	3.246	1.039	156.645	349.972	26.390
5 - 10	90.603	10.560	8.207	824	4.185	932	399.856	334.751	62.026
10 - 20	93.465	12.739	4.626	479	3.509	517	136.470	459.016	138.343
20 - 30	56.482	5.479	1.317	115	1.301	138	31.520	21.619	2.358
30 - 50	66.821	7.561	1.033	36	1.805	87	44.178	33.196	1.690
50 - 100	82.013	14.296	1.228	32	1.695	127	102.276	18.518	1.134
100 ed oltre	117.819	20.578	3.890	459	3.088	373	19.515	16.250	3.935
TOTALE	**753.019**	**132.122**	**46.945**	**5.153**	**25.277**	**5.322**	**1.575.385**	**1.979.600**	**375.740**

Tavola 2.33 - Aziende con conigli ed altri allevamenti per classe di superficie totale *(superficie in ettari)*

CLASSI DI SUPERFICIE TOTALE	CONIGLI		ALTRI ALLEVAMENTI						
	Fattrici	Altri conigli	Selvaggina	Animali da pelliccia	API		Allevamenti ittici	Altri	Pulcini di un giorno
					Aziende	Alveari			
Senza terreno agrario	-	-	-	-	-	-	-	-	-
Meno di 1 ettaro	8.875	10.548	43	-	102	2.120	4	28	4
1 - 2	6.637	7.486	37	4	76	1.611	5	15	3
2 - 3	3.947	4.415	16	1	56	1.160	1	15	1
3 - 5	4.361	4.773	27	1	198	6.865	1	7	3
5 - 10	3.403	3.622	34	-	81	1.662	4	8	6
10 - 20	1.542	1.589	17	1	50	686	1	4	2
20 - 30	312	311	5	-	15	293	-	-	-
30 - 50	196	204	6	-	12	205	1	1	1
50 - 100	112	114	5	-	13	120	2	2	-
100 ed oltre	61	57	9	-	15	336	-	2	-
TOTALE	**29.446**	**33.119**	**199**	**7**	**618**	**15.058**	**19**	**82**	**20**

Tavola 2.34 - Aziende con bovini e/o bufalini e relativi capi per numero di capi, classe di superficie totale e classe di superficie agricola utilizzata *(superficie in ettari)*

CLASSI DI SUPERFICIE TOTALE CLASSI DI SAU	NUMERO DI CAPI								Totale
	1 - 2	3 - 5	6 - 9	10 - 19	20 - 49	50 - 99	100 - 499	500 ed oltre	
				AZIENDE					
CLASSE DI SUPERFICIE TOTALE									
Senza terreno agrario	-	5	4	9	10	7	-	-	35
Meno di 1 ettaro	1.190	382	116	104	39	3	1	1	1.836
1 - 2	2.087	1.019	350	232	68	10	5	-	3.771
2 - 3	1.431	1.132	485	331	124	7	2	-	3.512
3 - 5	1.631	1.618	939	814	416	35	7	-	5.460
5 - 10	808	1.145	1.049	1.291	1.016	169	18	3	5.499
10 - 20	193	307	387	736	832	250	51	2	2.758
20 - 30	30	60	56	154	239	120	33	1	693
30 - 50	21	29	37	99	148	115	48	1	498
50 - 100	17	16	20	43	78	61	66	2	303
100 ed oltre	4	10	8	22	54	59	137	19	313
CLASSE DI SAU									
Senza superficie agricola utilizzata	4	6	4	9	13	7	1	-	44
Meno di 1 ettaro	1.800	591	176	154	55	9	4	1	2.790
1 - 2	2.294	1.316	472	294	94	8	3	-	4.481
2 - 3	1.479	1.270	591	420	175	15	5	-	3.955
3 - 5	1.158	1.426	989	914	498	43	3	1	5.032
5 - 10	512	846	877	1.232	1.034	197	27	3	4.728
10 - 20	114	189	258	593	725	246	50	2	2.177
20 - 30	23	33	39	130	213	116	36	1	591
30 - 50	15	29	25	52	114	97	55	-	387
50 - 100	10	10	15	23	59	58	63	2	240
100 ed oltre	3	7	5	14	44	40	121	19	253
TOTALE	**7.412**	**5.723**	**3.451**	**3.835**	**3.024**	**836**	**368**	**29**	**24.678**
				CAPI					
CLASSE DI SUPERFICIE TOTALE									
Senza terreno agrario	-	20	27	112	295	419	-	-	873
Meno di 1 ettaro	1.640	1.395	814	1.301	1.133	165	106	960	7.514
1 - 2	3.094	3.726	2.426	2.854	1.869	615	892	-	15.476
2 - 3	2.256	4.245	3.461	4.228	3.337	381	395	-	18.303
3 - 5	2.597	6.223	6.767	10.736	11.219	2.195	1.207	-	40.944
5 - 10	1.341	4.534	7.637	17.292	29.003	10.584	2.420	2.912	75.723
10 - 20	320	1.237	2.833	10.155	25.194	15.955	7.003	1.800	64.497
20 - 30	51	254	410	2.168	7.489	8.092	4.167	1.800	24.431
30 - 50	35	111	284	1.332	4.811	7.684	7.572	585	22.414
50 - 100	29	65	153	603	2.571	4.149	11.605	1.062	20.237
100 ed oltre	6	36	64	299	1.725	4.190	29.072	16.530	51.922
CLASSE DI SAU									
Senza superficie agricola utilizzata	6	23	27	112	395	419	169	-	1.151
Meno di 1 ettaro	2.526	2.153	1.243	1.902	1.601	516	729	960	11.630
1 - 2	3.488	4.843	3.295	3.684	2.535	475	503	-	18.823
2 - 3	2.317	4.794	4.232	5.414	4.747	893	924	-	23.321
3 - 5	1.911	5.547	7.137	12.107	13.412	2.734	395	650	43.893
5 - 10	850	3.390	6.404	16.579	30.217	12.296	3.510	3.362	76.608
10 - 20	188	781	1.898	8.270	21.896	15.813	7.015	1.285	57.146
20 - 30	39	138	295	1.802	6.770	7.876	5.143	1.800	23.863
30 - 50	22	112	191	690	3.728	6.554	8.782	-	20.079
50 - 100	17	41	116	319	1.933	3.866	10.582	1.062	17.936
100 ed oltre	5	24	38	201	1.412	2.987	26.687	16.530	47.884
TOTALE	**11.369**	**21.846**	**24.876**	**51.080**	**88.646**	**54.429**	**64.439**	**25.649**	**342.334**

Tavola 2.35 - Aziende con bovini e/o bufalini e relativi capi per numero di capi, forma di conduzione e zona altimetrica

FORME DI CONDUZIONE ZONE ALTIMETRICHE	NUMERO DI CAPI								Totale
	1 - 2	3 - 5	6 - 9	10 - 19	20 - 49	50 - 99	100 - 499	500 ed oltre	
				AZIENDE					
FORMA DI CONDUZIONE									
Conduzione diretta del coltivatore	7.379	5.665	3.426	3.792	2.965	787	259	11	24.284
Con solo manodopera familiare	*7.098*	*5.421*	*3.259*	*3.545*	*2.746*	*657*	*147*	*5*	*22.878*
Con manodopera familiare prevalente	*251*	*212*	*150*	*213*	*166*	*99*	*59*	*2*	*1.152*
Con manodopera extrafamiliare prevalente	*30*	*32*	*17*	*34*	*53*	*31*	*53*	*4*	*254*
Conduzione con salariati e/o compartecipanti (in economia)	18	32	12	25	48	45	109	18	307
Conduzione a colonia parziaria appoderata (mezzadria)	15	26	13	18	11	4	-	-	87
Altra forma di conduzione	-	-	-	-	-	-	-	-	-
ZONA ALTIMETRICA									
Montagna	2.182	1.303	725	696	461	79	20	3	5.469
Collina	4.959	4.014	2.295	2.240	1.436	411	186	14	15.555
Pianura	271	406	431	899	1.127	346	162	12	3.654
TOTALE	**7.412**	**5.723**	**3.451**	**3.835**	**3.024**	**836**	**368**	**29**	**24.678**
				CAPI					
FORMA DI CONDUZIONE									
Conduzione diretta del coltivatore	11.314	21.622	24.703	50.489	86.836	51.117	40.937	8.769	295.787
Con solo manodopera familiare	*10.862*	*20.676*	*23.472*	*47.145*	*80.075*	*42.203*	*20.719*	*4.433*	*249.585*
Con manodopera familiare prevalente	*402*	*821*	*1.108*	*2.883*	*5.146*	*6.766*	*9.578*	*1.239*	*27.943*
Con manodopera extrafamiliare prevalente	*50*	*125*	*123*	*461*	*1.615*	*2.148*	*10.640*	*3.097*	*18.259*
Conduzione con salariati e/o compartecipanti (in economia)	27	127	83	330	1.486	3.080	23.502	16.880	45.515
Conduzione a colonia parziaria appoderata (mezzadria)	28	97	90	261	324	232	-	-	1.032
Altra forma di conduzione	-	-	-	-	-	-	-	-	-
ZONA ALTIMETRICA									
Montagna	3.310	4.958	5.208	9.319	13.526	4.846	3.389	3.013	47.569
Collina	7.635	15.281	16.471	29.452	41.805	27.168	31.222	10.850	179.884
Pianura	424	1.607	3.197	12.309	33.315	22.415	29.828	11.786	114.881
TOTALE	**11.369**	**21.846**	**24.876**	**51.080**	**88.646**	**54.429**	**64.439**	**25.649**	**342.334**

Tavola 2.36 - Aziende con vacche da latte e relativi capi per numero di capi, classe di superficie totale e classe di superficie agricola utilizzata *(superficie in ettari)*

CLASSI DI SUPERFICIE TOTALE CLASSI DI SAU	NUMERO DI CAPI								Totale
	1 - 2	3 - 5	6 - 9	10 - 19	20 - 49	50 - 99	100 - 499	500 ed oltre	
				AZIENDE					
CLASSE DI SUPERFICIE TOTALE									
Senza terreno agrario	1	3	-	-	-	-	-	-	4
Meno di 1 ettaro	385	144	33	28	6	1	-	-	597
1 - 2	949	440	124	45	14	-	1	-	1.573
2 - 3	835	566	202	114	17	-	-	-	1.734
3 - 5	1.063	961	477	425	97	4	-	-	3.027
5 - 10	618	809	754	818	367	19	2	-	3.387
10 - 20	139	219	309	564	435	47	1	-	1.714
20 - 30	24	31	36	127	151	37	2	-	408
30 - 50	9	13	20	43	101	44	8	-	238
50 - 100	6	5	5	20	45	32	24	-	137
100 ed oltre	5	3	3	15	19	37	61	1	144
CLASSE DI SAU									
Senza superficie agricola utilizzata	1	3	-	1	1	-	1	-	7
Meno di 1 ettaro	611	217	62	32	11	1	-	-	934
1 - 2	1.138	595	147	76	11	-	-	-	1.967
2 - 3	907	614	268	163	31	4	-	-	1.987
3 - 5	844	938	554	488	124	3	-	-	2.951
5 - 10	421	650	657	821	419	24	2	-	2.994
10 - 20	80	138	235	457	392	45	3	-	1.350
20 - 30	17	23	25	101	140	40	3	-	349
30 - 50	8	9	11	33	72	39	11	-	183
50 - 100	3	5	1	14	39	35	21	-	118
100 ed oltre	4	2	3	13	12	30	58	1	123
TOTALE	**4.034**	**3.194**	**1.963**	**2.199**	**1.252**	**221**	**99**	**1**	**12.963**
				CAPI					
CLASSE DI SUPERFICIE TOTALE									
Senza terreno agrario	2	13	-	-	-	-	-	-	15
Meno di 1 ettaro	536	541	230	321	140	50	-	-	1.818
1 - 2	1.356	1.620	844	537	399	-	133	-	4.889
2 - 3	1.268	2.099	1.395	1.400	422	-	-	-	6.584
3 - 5	1.574	3.721	3.408	5.231	2.389	201	-	-	16.524
5 - 10	948	3.231	5.430	10.674	9.689	1.100	240	-	31.312
10 - 20	219	883	2.283	7.494	12.098	2.881	100	-	25.958
20 - 30	38	125	266	1.729	4.440	2.278	300	-	9.176
30 - 50	13	52	149	576	3.233	2.853	1.079	-	7.955
50 - 100	10	19	35	272	1.451	2.039	3.364	-	7.190
100 ed oltre	8	11	19	203	607	2.592	10.176	1.354	14.970
CLASSE DI SAU									
Senza superficie agricola utilizzata	2	13	-	10	30	-	133	-	188
Meno di 1 ettaro	853	823	433	372	300	50	-	-	2.831
1 - 2	1.654	2.182	1.008	918	283	-	-	-	6.045
2 - 3	1.346	2.294	1.857	2.019	767	201	-	-	8.484
3 - 5	1.282	3.676	3.978	6.048	3.045	175	-	-	18.204
5 - 10	663	2.607	4.751	10.728	11.329	1.410	240	-	31.728
10 - 20	122	562	1.734	6.135	10.902	2.789	410	-	22.654
20 - 30	26	95	189	1.403	4.288	2.460	450	-	8.911
30 - 50	13	37	83	435	2.315	2.517	1.321	-	6.721
50 - 100	5	18	7	200	1.216	2.270	2.992	-	6.708
100 ed oltre	6	8	19	169	393	2.122	9.846	1.354	13.917
TOTALE	**5.972**	**12.315**	**14.059**	**28.437**	**34.868**	**13.994**	**15.392**	**1.354**	**126.391**

Tavola 2.37 - Aziende con vacche da latte e relativi capi per numero di capi, forma di conduzione e zona altimetrica

FORME DI CONDUZIONE ZONE ALTIMETRICHE	NUMERO DI CAPI								Totale
	1 - 2	3 - 5	6 - 9	10 - 19	20 - 49	50 - 99	100 - 499	500 ed oltre	
				AZIENDE					
FORMA DI CONDUZIONE									
Conduzione diretta del coltivatore	4.016	3.178	1.949	2.181	1.224	192	48	-	12.788
Con solo manodopera familiare	*3.866*	*3.064*	*1.869*	*2.066*	*1.109*	*130*	*12*	-	*12.116*
Con manodopera familiare prevalente	*138*	*104*	*73*	*90*	*96*	*32*	*13*	-	*546*
Con manodopera extrafamiliare prevalente	*12*	*10*	*7*	*25*	*19*	*30*	*23*	-	*126*
Conduzione con salariati e/o compartecipanti (in economia)	12	10	5	10	22	29	51	1	140
Conduzione a colonia parziaria appoderata (mezzadria)	6	6	9	8	6	-	-	-	35
Altra forma di conduzione	-	-	-	-	-	-	-	-	-
ZONA ALTIMETRICA									
Montagna	1.003	549	253	197	96	8	1	-	2.107
Collina	2.856	2.263	1.204	1.058	551	119	41	-	8.092
Pianura	175	382	506	944	605	94	57	1	2.764
TOTALE	**4.034**	**3.194**	**1.963**	**2.199**	**1.252**	**221**	**99**	**1**	**12.963**
				CAPI					
FORMA DI CONDUZIONE									
Conduzione diretta del coltivatore	5.943	12.248	13.956	28.204	33.969	11.861	6.610	-	112.791
Con solo manodopera familiare	*5.707*	*11.791*	*13.394*	*26.724*	*30.530*	*7.822*	*1.558*	-	*97.526*
Con manodopera familiare prevalente	*218*	*415*	*510*	*1.148*	*2.888*	*2.134*	*1.612*	-	*8.925*
Con manodopera extrafamiliare prevalente	*18*	*42*	*52*	*332*	*551*	*1.905*	*3.440*	-	*6.340*
Conduzione con salariati e/o compartecipanti (in economia)	20	41	35	138	721	2.133	8.782	1.354	13.224
Conduzione a colonia parziaria appoderata (mezzadria)	9	26	68	95	178	-	-	-	376
Altra forma di conduzione	-	-	-	-	-	-	-	-	-
ZONA ALTIMETRICA									
Montagna	1.430	2.061	1.792	2.554	2.495	543	300	-	11.175
Collina	4.274	8.686	8.557	13.437	15.343	7.423	5.797	-	63.517
Pianura	268	1.568	3.710	12.446	17.030	6.028	9.295	1.354	51.699
TOTALE	**5.972**	**12.315**	**14.059**	**28.437**	**34.868**	**13.994**	**15.392**	**1.354**	**126.391**

Tavola 2.38 - Aziende con suini e relativi capi per numero di capi, classe di superficie totale e classe di superficie agricola utilizzata *(superficie in ettari)*

CLASSI DI SUPERFICIE TOTALE CLASSI DI SAU	NUMERO DI CAPI								Totale
	1 - 2	3 - 9	10 - 19	20 - 49	50 - 99	100 - 499	500 - 999	1000 ed oltre	
				AZIENDE					
CLASSE DI SUPERFICIE TOTALE									
Senza terreno agrario	6	2	-	2	2	1	-	-	13
Meno di 1 ettaro	9.273	294	24	12	5	1	-	-	9.609
1 - 2	8.081	415	43	20	7	8	1	3	8.578
2 - 3	5.234	357	34	22	2	3	-	-	5.652
3 - 5	6.000	612	58	34	5	9	1	-	6.719
5 - 10	4.477	803	78	49	12	22	-	4	5.445
10 - 20	1.777	535	65	45	8	10	1	4	2.445
20 - 30	384	161	18	13	9	2	1	1	589
30 - 50	205	121	23	13	5	1	1	2	371
50 - 100	100	88	18	16	2	1	-	5	230
100 ed oltre	56	49	20	16	4	5	-	5	155
CLASSE DI SAU									
Senza superficie agricola utilizzata	14	3	-	2	2	2	-	-	23
Meno di 1 ettaro	12.046	402	35	17	7	4	2	2	12.515
1 - 2	8.328	516	54	27	7	4	-	2	8.938
2 - 3	4.965	410	26	22	2	6	-	-	5.431
3 - 5	4.902	567	66	30	6	11	-	2	5.584
5 - 10	3.492	754	75	53	10	22	-	2	4.408
10 - 20	1.302	435	54	39	14	6	2	3	1.855
20 - 30	295	141	20	14	4	2	1	1	478
30 - 50	142	107	17	14	4	-	-	2	286
50 - 100	72	66	18	10	2	1	-	5	174
100 ed oltre	35	36	16	14	3	5	-	5	114
TOTALE	**35.593**	**3.437**	**381**	**242**	**61**	**63**	**5**	**24**	**39.806**
				CAPI					
CLASSE DI SUPERFICIE TOTALE									
Senza terreno agrario	9	12	-	49	112	172	-	-	354
Meno di 1 ettaro	10.770	1.085	307	306	311	148	-	-	12.927
1 - 2	9.940	1.538	561	534	423	1.730	700	7.664	23.090
2 - 3	6.692	1.290	432	652	100	673	-	-	9.839
3 - 5	8.043	2.280	738	955	280	1.908	995	-	15.199
5 - 10	6.350	3.165	946	1.317	724	4.316	-	22.051	38.869
10 - 20	2.710	2.158	837	1.316	487	2.031	600	11.800	21.939
20 - 30	597	660	238	395	589	453	522	1.500	4.954
30 - 50	326	497	283	388	319	413	855	6.928	10.009
50 - 100	167	388	236	466	101	102	-	11.429	12.889
100 ed oltre	85	227	230	448	238	1.097	-	28.498	30.823
CLASSE DI SAU									
Senza superficie agricola utilizzata	18	16	-	49	112	320	-	-	515
Meno di 1 ettaro	14.122	1.474	459	444	460	784	1.695	20.481	39.919
1 - 2	10.428	1.912	688	746	374	946	-	2.664	17.758
2 - 3	6.473	1.522	356	624	104	982	-	-	10.061
3 - 5	6.707	2.123	807	860	354	2.296	-	5.102	18.249
5 - 10	5.066	2.986	896	1.460	613	4.660	-	6.468	22.149
10 - 20	2.018	1.782	722	1.148	847	1.223	1.455	6.800	15.995
20 - 30	459	563	263	416	263	633	522	1.500	4.619
30 - 50	226	465	202	400	269	-	-	6.928	8.490
50 - 100	119	290	233	298	110	102	-	11.429	12.581
100 ed oltre	53	167	182	381	178	1.097	-	28.498	30.556
TOTALE	**45.689**	**13.300**	**4.808**	**6.826**	**3.684**	**13.043**	**3.672**	**89.870**	**180.892**

Tavola 2.39 - Aziende con suini e relativi capi per numero di capi, forma di conduzione e zona altimetrica

FORME DI CONDUZIONE ZONE ALTIMETRICHE	NUMERO DI CAPI								Totale
	1 - 2	3 - 9	10 - 19	20 - 49	50 - 99	100 - 499	500 - 999	1000 ed oltre	
				AZIENDE					
FORMA DI CONDUZIONE									
Conduzione diretta del coltivatore	35.417	3.367	369	234	55	56	4	12	39.514
Con solo manodopera familiare	*33.743*	*3.121*	*313*	*186*	*44*	*37*	*3*	*3*	*37.450*
Con manodopera familiare prevalente	*1.497*	*210*	*42*	*38*	*8*	*14*	*1*	*6*	*1.816*
Con manodopera extrafamiliare prevalente	*177*	*36*	*14*	*10*	*3*	*5*	-	*3*	*248*
Conduzione con salariati e/o compartecipanti (in economia)	111	48	10	7	6	7	1	12	202
Conduzione a colonia parziaria appoderata (mezzadria)	63	22	2	-	-	-	-	-	87
Altra forma di conduzione	2	-	-	1	-	-	-	-	3
ZONA ALTIMETRICA									
Montagna	9.009	901	88	51	11	7	-	1	10.068
Collina	24.109	2.212	256	165	40	37	5	16	26.840
Pianura	2.475	324	37	26	10	19	-	7	2.898
TOTALE	**35.593**	**3.437**	**381**	**242**	**61**	**63**	**5**	**24**	**39.806**
				CAPI					
FORMA DI CONDUZIONE									
Conduzione diretta del coltivatore	45.417	13.003	4.674	6.572	3.333	11.850	2.677	29.681	117.207
Con solo manodopera familiare	*43.162*	*12.028*	*3.970*	*5.226*	*2.666*	*7.140*	*1.822*	*4.464*	*80.478*
Con manodopera familiare prevalente	*2.012*	*833*	*540*	*1.076*	*488*	*3.345*	*855*	*19.561*	*28.710*
Con manodopera extrafamiliare prevalente	*243*	*142*	*164*	*270*	*179*	*1.365*	-	*5.656*	*8.019*
Conduzione con salariati e/o compartecipanti (in economia)	169	215	112	234	351	1.193	995	60.189	63.458
Conduzione a colonia parziaria appoderata (mezzadria)	99	82	22	-	-	-	-	-	203
Altra forma di conduzione	4	-	-	20	-	-	-	-	24
ZONA ALTIMETRICA									
Montagna	11.525	3.467	1.122	1.368	653	1.581	-	15.481	35.197
Collina	30.907	8.554	3.234	4.716	2.468	7.195	3.672	59.387	120.133
Pianura	3.257	1.279	452	742	563	4.267	-	15.002	25.562
TOTALE	**45.689**	**13.300**	**4.808**	**6.826**	**3.684**	**13.043**	**3.672**	**89.870**	**180.892**

Tavola 2.40 - Aziende con ovini e relativi capi per numero di capi, classe di superficie totale e classe di superficie agricola utilizzata *(superficie in ettari)*

CLASSI DI SUPERFICIE TOTALE CLASSI DI SAU	NUMERO DI CAPI								Totale
	1 - 2	3 - 9	10 - 19	20 - 49	50 - 99	100 - 499	500 - 999	1000 ed oltre	
				AZIENDE					
CLASSE DI SUPERFICIE TOTALE									
Senza terreno agrario	-	1	2	6	13	116	49	34	221
Meno di 1 ettaro	1.315	1.833	280	89	31	54	-	-	3.602
1 - 2	1.218	2.235	523	157	68	79	-	1	4.281
2 - 3	712	1.547	485	192	67	67	-	-	3.070
3 - 5	755	1.733	746	333	131	156	6	-	3.860
5 - 10	519	1.358	617	414	214	321	7	1	3.451
10 - 20	136	472	287	255	157	351	22	5	1.685
20 - 30	20	81	69	70	53	206	13	3	515
30 - 50	6	36	37	61	43	200	29	3	415
50 - 100	5	12	21	15	18	140	51	16	278
100 ed oltre	-	4	14	19	11	63	58	51	220
CLASSE DI SAU									
Senza superficie agricola utilizzata	-	4	4	8	15	119	49	34	233
Meno di 1 ettaro	1.772	2.633	447	126	52	73	-	1	5.104
1 - 2	1.190	2.442	625	213	80	85	1	-	4.636
2 - 3	668	1.401	605	239	83	70	2	-	3.068
3 - 5	582	1.431	610	347	132	175	5	-	3.282
5 - 10	362	997	503	353	202	335	7	2	2.761
10 - 20	91	312	184	205	140	360	28	4	1.324
20 - 30	13	56	51	52	54	198	12	4	440
30 - 50	4	26	31	40	28	179	26	7	341
50 - 100	4	6	13	16	14	113	59	15	240
100 ed oltre	-	4	8	12	6	46	46	47	169
TOTALE	**4.686**	**9.312**	**3.081**	**1.611**	**806**	**1.753**	**235**	**114**	**21.598**
				CAPI					
CLASSE DI SUPERFICIE TOTALE									
Senza terreno agrario	-	6	32	176	854	28.952	32.902	71.621	134.543
Meno di 1 ettaro	2.168	8.181	3.235	2.475	2.066	9.187	-	-	27.312
1 - 2	2.042	10.630	6.189	4.150	4.226	13.728	-	1.030	41.995
2 - 3	1.200	7.434	5.841	5.228	4.405	10.905	-	-	35.013
3 - 5	1.292	8.466	9.022	8.986	8.729	27.802	3.565	-	67.862
5 - 10	887	6.932	7.404	11.562	13.981	54.917	4.480	1.000	101.163
10 - 20	228	2.474	3.592	7.290	10.442	63.283	13.615	5.280	106.204
20 - 30	37	410	897	1.935	3.554	42.963	8.365	3.800	61.961
30 - 50	9	188	465	1.825	2.800	46.948	19.147	3.000	74.382
50 - 100	9	71	260	521	1.210	37.929	35.329	20.980	96.309
100 ed oltre	-	23	173	559	740	19.119	39.074	78.709	138.397
CLASSE DI SAU									
Senza superficie agricola utilizzata	-	26	52	236	1.004	29.899	32.902	71.621	135.740
Meno di 1 ettaro	2.942	12.004	5.232	3.504	3.369	12.350	-	1.030	40.431
1 - 2	1.996	11.653	7.384	5.597	5.030	14.120	700	-	46.480
2 - 3	1.118	6.777	7.346	6.483	5.417	11.371	1.060	-	39.572
3 - 5	1.007	7.146	7.397	9.360	8.837	31.408	3.255	-	68.410
5 - 10	620	5.086	6.149	10.052	13.235	57.407	4.530	2.000	99.079
10 - 20	153	1.647	2.254	5.890	9.475	65.678	17.595	4.280	106.972
20 - 30	21	280	649	1.492	3.429	43.801	7.555	6.700	63.927
30 - 50	7	140	391	1.226	1.859	43.023	17.077	7.630	71.353
50 - 100	8	33	153	508	959	31.893	40.888	18.250	92.692
100 ed oltre	-	23	103	359	393	14.783	30.915	73.909	120.485
TOTALE	**7.872**	**44.815**	**37.110**	**44.707**	**53.007**	**355.733**	**156.477**	**185.420**	**885.141**

Tavola 2.41 - Aziende con ovini e relativi capi per numero di capi, forma di conduzione e zona altimetrica

FORME DI CONDUZIONE ZONE ALTIMETRICHE	NUMERO DI CAPI								Totale
	1 - 2	3 - 9	10 - 19	20 - 49	50 - 99	100 - 499	500 - 999	1000 ed oltre	
				AZIENDE					
FORMA DI CONDUZIONE									
Conduzione diretta del coltivatore	4.675	9.277	3.055	1.576	793	1.710	203	83	21.372
Con solo manodopera familiare	*4.468*	*8.867*	*2.852*	*1.450*	*711*	*1.498*	*139*	*25*	*20.010*
Con manodopera familiare prevalente	*187*	*381*	*172*	*97*	*66*	*167*	*50*	*26*	*1.146*
Con manodopera extrafamiliare prevalente	*20*	*29*	*31*	*29*	*16*	*45*	*14*	*32*	*216*
Conduzione con salariati e/o compartecipanti (in economia)	6	23	20	30	8	38	32	31	188
Conduzione a colonia parziaria appoderata (mezzadria)	5	12	6	5	5	5	-	-	38
Altra forma di conduzione	-	-	-	-	-	-	-	-	-
ZONA ALTIMETRICA									
Montagna	1.090	2.246	1.003	591	265	364	18	4	5.581
Collina	3.387	6.584	1.916	911	475	1.168	115	40	14.596
Pianura	209	482	162	109	66	221	102	70	1.421
TOTALE	**4.686**	**9.312**	**3.081**	**1.611**	**806**	**1.753**	**235**	**114**	**21.598**
				CAPI					
FORMA DI CONDUZIONE									
Conduzione diretta del coltivatore	7.851	44.631	36.794	43.674	52.142	344.221	133.626	129.147	792.086
Con solo manodopera familiare	*7.492*	*42.568*	*34.320*	*40.191*	*46.766*	*295.466*	*90.919*	*27.469*	*585.191*
Con manodopera familiare prevalente	*325*	*1.916*	*2.095*	*2.765*	*4.297*	*37.938*	*33.207*	*39.205*	*121.748*
Con manodopera extrafamiliare prevalente	*34*	*147*	*379*	*718*	*1.079*	*10.817*	*9.500*	*62.473*	*85.147*
Conduzione con salariati e/o compartecipanti (in economia)	11	120	244	882	546	10.835	22.851	56.273	91.762
Conduzione a colonia parziaria appoderata (mezzadria)	10	64	72	151	319	677	-	-	1.293
Altra forma di conduzione	-	-	-	-	-	-	-	-	-
ZONA ALTIMETRICA									
Montagna	1.789	11.100	12.113	16.508	17.539	66.677	12.045	4.670	142.441
Collina	5.732	31.408	23.052	25.187	31.223	235.773	75.513	50.067	477.955
Pianura	351	2.307	1.945	3.012	4.245	53.283	68.919	130.683	264.745
TOTALE	**7.872**	**44.815**	**37.110**	**44.707**	**53.007**	**355.733**	**156.477**	**185.420**	**885.141**

Tavola 2.42 - Aziende con polli da carne e relativi capi per numero di capi, classe di superficie totale e classe di superficie agricola utilizzata *(superficie in ettari)*

CLASSI DI SUPERFICIE TOTALE CLASSI DI SAU	NUMERO DI CAPI								Totale
	Meno di 50	50 - 100	100 - 500	500 - 1.000	1.000 - 5.000	5.000 - 10.000	10.000 - 25.000	25.000 ed oltre	
				AZIENDE					
CLASSE DI SUPERFICIE TOTALE									
Senza terreno agrario	7	1	1	-	1	-	-	-	10
Meno di 1 ettaro	20.030	145	15	1	3	1	-	-	20.195
1 - 2	13.332	187	20	3	4	2	3	-	13.551
2 - 3	7.810	127	15	-	-	2	2	-	7.956
3 - 5	8.113	213	33	2	5	1	-	-	8.367
5 - 10	6.117	209	35	2	4	4	7	2	6.380
10 - 20	2.531	168	27	1	-	-	3	1	2.731
20 - 30	527	23	8	1	-	-	1	-	560
30 - 50	362	20	8	-	-	-	1	1	392
50 - 100	186	29	8	1	-	-	1	2	227
100 ed oltre	125	19	4	-	-	-	1	-	149
CLASSE DI SAU									
Senza superficie agricola utilizzata	34	2	1	-	1	1	-	-	39
Meno di 1 ettaro	25.158	204	25	1	3	3	-	-	25.394
1 - 2	12.792	193	17	3	6	1	4	-	13.016
2 - 3	7.008	145	21	-	2	1	1	-	7.178
3 - 5	6.513	195	27	3	2	-	3	1	6.744
5 - 10	4.814	198	35	1	3	4	5	2	5.062
10 - 20	1.910	124	24	2	-	-	3	-	2.063
20 - 30	421	22	8	1	-	-	1	1	454
30 - 50	260	17	6	-	-	-	1	1	285
50 - 100	140	25	8	-	-	-	1	1	175
100 ed oltre	90	16	2	-	-	-	-	-	108
TOTALE	**59.140**	**1.141**	**174**	**11**	**17**	**10**	**19**	**6**	**60.518**
				CAPI					
CLASSE DI SUPERFICIE TOTALE									
Senza terreno agrario	106	70	400	-	1.000	-	-	-	1.576
Meno di 1 ettaro	243.831	7.930	2.686	700	5.044	5.000	-	-	265.191
1 - 2	180.626	10.172	2.650	1.900	11.000	14.500	44.000	-	264.848
2 - 3	112.517	6.883	2.210	-	-	11.000	20.700	-	153.310
3 - 5	122.687	11.693	4.365	1.100	8.800	8.000	-	-	156.645
5 - 10	97.481	11.435	4.840	1.100	9.000	24.000	107.000	145.000	399.856
10 - 20	41.226	9.224	3.520	500	-	-	52.000	30.000	136.470
20 - 30	8.840	1.240	940	500	-	-	20.000	-	31.520
30 - 50	6.173	1.045	960	-	-	-	11.000	25.000	44.178
50 - 100	3.200	1.626	950	500	-	-	10.000	86.000	102.276
100 ed oltre	2.632	1.083	800	-	-	-	15.000	-	19.515
CLASSE DI SAU									
Senza superficie agricola utilizzata	486	120	400	-	1.000	6.000	-	-	8.006
Meno di 1 ettaro	309.801	11.172	4.336	700	5.044	16.500	-	-	347.553
1 - 2	179.289	10.501	2.000	1.900	13.000	8.000	54.000	-	268.690
2 - 3	103.843	7.701	3.015	-	4.800	8.000	10.700	-	138.059
3 - 5	101.454	10.788	3.610	1.600	4.000	-	45.000	120.000	286.452
5 - 10	76.745	10.902	4.740	600	7.000	24.000	86.000	55.000	264.987
10 - 20	31.639	6.823	2.970	1.000	-	-	48.000	-	90.432
20 - 30	7.007	1.150	1.000	500	-	-	10.000	50.000	69.657
30 - 50	4.529	935	700	-	-	-	11.000	25.000	42.164
50 - 100	2.560	1.389	1.150	-	-	-	15.000	36.000	56.099
100 ed oltre	1.966	920	400	-	-	-	-	-	3.286
TOTALE	**819.319**	**62.401**	**24.321**	**6.300**	**34.844**	**62.500**	**279.700**	**286.000**	**1.575.385**

Tavola 2.43 - Aziende con polli da carne e relativi capi per numero di capi, forma di conduzione e zona altimetrica

FORME DI CONDUZIONE ZONE ALTIMETRICHE	NUMERO DI CAPI								Totale
	Meno di 50	50 - 100	100 - 500	500 - 1.000	1.000 - 5.000	5.000 - 10.000	10.000 - 25.000	25.000 ed oltre	
				AZIENDE					
FORMA DI CONDUZIONE									
Conduzione diretta del coltivatore	58.735	1.115	164	9	17	10	17	5	60.072
Con solo manodopera familiare	*55.386*	*996*	*135*	*5*	*12*	*9*	*11*	*3*	*56.557*
Con manodopera familiare prevalente	*2.907*	*94*	*29*	*3*	*3*	*-*	*4*	*1*	*3.041*
Con manodopera extrafamiliare prevalente	*442*	*25*	*-*	*1*	*2*	*1*	*2*	*1*	*474*
Conduzione con salariati e/o compartecipanti (in economia)	303	25	10	2	-	-	2	1	343
Conduzione a colonia parziaria appoderata (mezzadria)	95	1	-	-	-	-	-	-	96
Altra forma di conduzione	7	-	-	-	-	-	-	-	7
ZONA ALTIMETRICA									
Montagna	13.505	186	22	1	3	-	-	-	13.717
Collina	39.793	772	99	6	8	5	15	5	40.703
Pianura	5.842	183	53	4	6	5	4	1	6.098
TOTALE	**59.140**	**1.141**	**174**	**11**	**17**	**10**	**19**	**6**	**60.518**
				CAPI					
FORMA DI CONDUZIONE									
Conduzione diretta del coltivatore	812.612	60.931	22.821	5.300	34.844	62.500	254.700	166.000	1.419.708
Con solo manodopera familiare	*763.594*	*54.266*	*17.701*	*3.100*	*22.800*	*57.500*	*168.000*	*100.000*	*1.186.961*
Con manodopera familiare prevalente	*42.266*	*5.311*	*5.120*	*1.700*	*6.044*	*-*	*53.700*	*30.000*	*144.141*
Con manodopera extrafamiliare prevalente	*6.752*	*1.354*	*-*	*500*	*6.000*	*5.000*	*33.000*	*36.000*	*88.606*
Conduzione con salariati e/o compartecipanti (in economia)	5.124	1.420	1.500	1.000	-	-	25.000	120.000	154.044
Conduzione a colonia parziaria appoderata (mezzadria)	1.502	50	-	-	-	-	-	-	1.552
Altra forma di conduzione	81	-	-	-	-	-	-	-	81
ZONA ALTIMETRICA									
Montagna	176.932	10.114	3.260	500	5.300	-	-	-	196.106
Collina	557.825	42.363	13.286	3.600	18.000	32.500	227.000	166.000	1.060.574
Pianura	84.562	9.924	7.775	2.200	11.544	30.000	52.700	120.000	318.705
TOTALE	**819.319**	**62.401**	**24.321**	**6.300**	**34.844**	**62.500**	**279.700**	**286.000**	**1.575.385**

Tavola 2.44 - Aziende con galline da uova e relativi capi per numero di capi, classe di superficie totale e classe di superficie agricola utilizzata *(superficie in ettari)*

CLASSI DI SUPERFICIE TOTALE CLASSI DI SAU	NUMERO DI CAPI								Totale
	Meno di 50	50 - 100	100 - 500	500 - 1.000	1.000 - 3.000	3.000 - 5.000	5.000 - 10.000	10.000 ed oltre	
				AZIENDE					
CLASSE DI SUPERFICIE TOTALE									
Senza terreno agrario	21	-	1	1	-	-	-	-	23
Meno di 1 ettaro	25.736	47	17	5	5	7	-	2	25.819
1 - 2	17.694	74	31	7	6	4	5	2	17.823
2 - 3	10.259	65	19	1	4	7	3	1	10.359
3 - 5	11.005	79	31	7	11	3	7	6	11.149
5 - 10	8.391	92	22	9	4	10	6	7	8.541
10 - 20	3.550	94	18	3	5	2	1	3	3.676
20 - 30	719	28	6	1	-	2	-	-	756
30 - 50	488	25	7	-	1	-	1	1	523
50 - 100	261	16	9	-	-	2	1	-	289
100 ed oltre	169	23	11	-	-	-	-	1	204
CLASSE DI SAU									
Senza superficie agricola utilizzata	64	-	1	1	1	1	1	-	69
Meno di 1 ettaro	32.919	77	28	6	7	9	4	4	33.054
1 - 2	16.827	73	32	7	6	6	3	3	16.957
2 - 3	9.219	62	20	3	7	4	5	4	9.324
3 - 5	8.776	77	23	8	6	4	3	5	8.902
5 - 10	6.591	86	19	6	4	8	5	4	6.723
10 - 20	2.649	87	20	3	4	1	1	1	2.766
20 - 30	570	27	4	-	-	3	-	-	604
30 - 50	349	24	6	-	1	-	1	1	382
50 - 100	208	13	10	-	-	1	1	1	234
100 ed oltre	121	17	9	-	-	-	-	-	147
TOTALE	**78.293**	**543**	**172**	**34**	**36**	**37**	**24**	**23**	**79.162**
				CAPI					
CLASSE DI SUPERFICIE TOTALE									
Senza terreno agrario	242	-	300	500	-	-	-	-	1.042
Meno di 1 ettaro	227.137	2.558	2.200	3.600	6.700	24.142	-	34.112	300.449
1 - 2	174.493	4.135	5.245	4.750	10.000	14.414	33.000	20.000	266.037
2 - 3	108.840	3.520	3.070	500	7.500	26.320	19.000	10.000	178.750
3 - 5	126.997	4.385	4.990	4.300	18.800	11.500	44.000	135.000	349.972
5 - 10	107.064	4.987	3.100	5.850	5.200	35.000	38.000	135.550	334.751
10 - 20	52.125	5.171	2.620	1.600	8.500	6.000	8.000	375.000	459.016
20 - 30	11.064	1.535	820	700	-	7.500	-	-	21.619
30 - 50	8.116	1.380	1.200	-	1.000	-	6.500	15.000	33.196
50 - 100	4.548	850	1.120	-	-	7.000	5.000	-	18.518
100 ed oltre	3.070	1.230	1.950	-	-	-	-	10.000	16.250
CLASSE DI SAU									
Senza superficie agricola utilizzata	648	-	300	500	2.000	3.000	5.000	-	11.448
Meno di 1 ettaro	294.522	4.218	3.850	4.300	10.200	31.556	25.000	144.112	517.758
1 - 2	171.853	4.055	4.965	4.950	9.500	22.000	22.000	30.000	269.323
2 - 3	101.873	3.290	3.760	1.600	12.400	14.320	31.000	115.000	283.243
3 - 5	105.966	4.375	3.480	4.900	9.900	14.500	21.000	330.000	494.121
5 - 10	87.889	4.613	2.750	3.850	5.200	29.000	30.000	75.550	238.852
10 - 20	39.802	4.825	2.940	1.700	7.500	3.000	8.000	15.000	82.767
20 - 30	9.153	1.465	750	-	-	11.500	-	-	22.868
30 - 50	6.039	1.300	850	-	1.000	-	6.500	15.000	30.689
50 - 100	3.618	680	1.420	-	-	3.000	5.000	10.000	23.718
100 ed oltre	2.333	930	1.550	-	-	-	-	-	4.813
TOTALE	**823.696**	**29.751**	**26.615**	**21.800**	**57.700**	**131.876**	**153.500**	**734.662**	**1.979.600**

Tavola 2.45 - Aziende con galline da uova e relativi capi per numero di capi, forma di conduzione e zona altimetrica

FORME DI CONDUZIONE ZONE ALTIMETRICHE	NUMERO DI CAPI								Totale
	Meno di 50	50 - 100	100 - 500	500 - 1.000	1.000 - 3.000	3.000 - 5.000	5.000 - 10.000	10.000 ed oltre	
				AZIENDE					
FORMA DI CONDUZIONE									
Conduzione diretta del coltivatore	77.743	513	152	30	35	34	23	19	78.549
Con solo manodopera familiare	*73.348*	*443*	*129*	*24*	*25*	*22*	*16*	*10*	*74.017*
Con manodopera familiare prevalente	*3.782*	*53*	*18*	*5*	*9*	*10*	*6*	*5*	*3.888*
Con manodopera extrafamiliare prevalente	*613*	*17*	*5*	*1*	*1*	*2*	*1*	*4*	*644*
Conduzione con salariati e/o compartecipanti (in economia)	426	28	20	4	1	3	1	4	487
Conduzione a colonia parziaria appoderata (mezzadria)	114	1	-	-	-	-	-	-	115
Altra forma di conduzione	10	1	-	-	-	-	-	-	11
ZONA ALTIMETRICA									
Montagna	18.661	84	17	4	2	4	4	2	18.778
Collina	51.201	273	91	16	16	18	11	13	51.639
Pianura	8.431	186	64	14	18	15	9	8	8.745
TOTALE	**78.293**	**543**	**172**	**34**	**36**	**37**	**24**	**23**	**79.162**
				CAPI					
FORMA DI CONDUZIONE									
Conduzione diretta del coltivatore	816.053	28.091	23.175	19.150	56.200	120.876	145.500	394.662	1.603.707
Con solo manodopera familiare	*766.149*	*24.196*	*19.905*	*14.950*	*41.700*	*77.234*	*100.000*	*169.662*	*1.213.796*
Con manodopera familiare prevalente	*42.222*	*2.995*	*2.720*	*3.400*	*12.500*	*36.142*	*40.500*	*85.000*	*225.479*
Con manodopera extrafamiliare prevalente	*7.682*	*900*	*550*	*800*	*2.000*	*7.500*	*5.000*	*140.000*	*164.432*
Conduzione con salariati e/o compartecipanti (in economia)	6.068	1.530	3.440	2.650	1.500	11.000	8.000	340.000	374.188
Conduzione a colonia parziaria appoderata (mezzadria)	1.457	70	-	-	-	-	-	-	1.527
Altra forma di conduzione	118	60	-	-	-	-	-	-	178
ZONA ALTIMETRICA									
Montagna	197.347	4.656	2.800	2.650	2.200	15.414	28.500	25.000	278.567
Collina	522.968	14.982	13.715	10.150	25.400	64.320	70.000	279.662	1.001.197
Pianura	103.381	10.113	10.100	9.000	30.100	52.142	55.000	430.000	699.836
TOTALE	**823.696**	**29.751**	**26.615**	**21.800**	**57.700**	**131.876**	**153.500**	**734.662**	**1.979.600**

Tavola 2.46 - Aziende che dispongono di ricoveri per animali per classe di superficie totale e classe di anni di costruzione o ultima ristrutturazione *(superficie in ettari)*

CLASSI DI SUPERFICIE TOTALE CLASSI DI ANNI DI COSTRUZIONE	Totale	STALLE		Ovili	Porcilaie	Pollai	Per altri allevamenti
		per bovini	per equini				
CLASSE DI SUPERFICIE TOTALE							
Senza terreno agrario	56	14	12	21	3	10	6
Meno di 1 ettaro	24.550	2.463	543	2.654	8.711	21.734	2.149
1 - 2	17.585	4.644	790	3.025	7.493	14.231	1.300
2 - 3	10.653	4.128	650	2.173	4.840	8.034	720
3 - 5	11.933	6.175	784	2.585	5.484	8.445	721
5 - 10	9.636	6.078	654	2.077	4.465	6.335	562
10 - 20	4.634	3.075	397	968	2.040	2.869	229
20 - 30	1.154	779	118	301	468	595	55
30 - 50	879	564	93	245	340	429	31
50 - 100	570	347	87	185	198	240	17
100 ed oltre	547	372	108	172	173	195	14
ANNO DI COSTRUZIONE							
Meno di 1 anno	742	213	57	135	118	335	41
1 - 2	1.136	272	105	186	221	554	88
2 - 5	4.234	1.040	293	678	1.116	2.357	521
5 - 10	9.495	2.349	454	1.500	2.722	5.946	792
10 - 20	26.757	7.111	902	3.975	9.953	19.120	1.923
20 - 50	42.428	14.127	1.718	6.747	18.135	31.549	2.241
50 ed oltre	7.306	3.527	707	1.185	1.950	3.256	198
TOTALE	**82.197**	**28.639**	**4.236**	**14.406**	**34.215**	**63.117**	**5.804**

Tavola 2.47 - Aziende che dispongono di ricoveri per animali per numero di capi adulti ricoverabili e zona altimetrica

NUMERO DI CAPI RICOVERABILI ZONE ALTIMETRICHE	Totale	STALLE		Ovili	Porcilaie	Pollai
		per bovini	per equini			
NUMERO DI CAPI RICOVERABILI						
Meno di 10 capi	43.745	17.007	3.439	4.526	32.271	509
10 - 50	53.616	10.308	703	6.881	1.548	41.638
50 - 100	18.305	848	53	1.121	202	16.473
100 - 500	6.205	435	40	1.611	138	4.201
500 - 1.000	332	26	1	199	28	78
1.000 . 2.000	138	12	-	57	10	60
2.000 - 5.000	67	2	-	8	11	48
5.000 - 10.000	49	1	-	3	5	40
10.000 ed oltre	72	-	-	-	2	70
ZONA ALTIMETRICA						
Montagna	19.561	7.118	1.532	3.787	8.039	14.462
Collina	53.592	17.466	2.388	10.058	23.649	42.733
Pianura	8.438	4.055	316	561	2.527	5.922
TOTALE	**81.591**	**28.639**	**4.236**	**14.406**	**34.215**	**63.117**

Tavola 2.48 - Aziende che dispongono di ricoveri per animali per numero di capi adulti ricoverabili, tipo di ricovero e tipo di impianto

TIPO DI RICOVERI TIPO DI IMPIANTI	NUMERO DI CAPI ADULTI RICOVERABILI								Totale
	Meno di 10	10 - 50	50 - 100	100 - 500	500 - 1.000	1.000 - 2.000	2.000 - 5.000	5.000 ed oltre	
STALLE PER BOVINI	17.007	10.308	848	435	26	12	2	1	28.639
con impianti per:	3.389	5.671	608	311	17	10	1	-	10.007
alimentazione automatizzata	*48*	*275*	*145*	*154*	*9*	*8*	-	-	*639*
abbeveraggio automatizzato	*2.454*	*4.746*	*532*	*287*	*17*	*10*	*1*	-	*8.047*
sgombero quotidiano del letame	*260*	*1.244*	*309*	*183*	*10*	*7*	*1*	-	*2.014*
mungitura meccanica	*1.826*	*3.897*	*396*	*164*	*5*	*4*	*1*	-	*6.293*
con sala di mungitura:	167	612	232	191	6	5	1	-	1.214
non completamente automatizzata	*160*	*463*	*101*	*52*	*1*	*2*	-	-	*779*
completamente automatizzata	*7*	*157*	*136*	*143*	*5*	*5*	*1*	-	*454*
STALLE PER EQUINI	3.439	703	53	40	1	-	-	-	4.236
con impianti per:	216	107	12	7	-	-	-	-	342
alimentazione automatizzata	*4*	*10*	*3*	*3*	-	-	-	-	*20*
abbeveraggio automatizzato	*89*	*88*	*12*	*7*	-	-	-	-	*196*
sgombero quotidiano del letame	*137*	*33*	*5*	*4*	-	-	-	-	*179*
OVILI	4.526	6.881	1.121	1.611	199	57	8	3	14.406
con impianti per:	65	166	44	146	57	16	5	1	500
alimentazione automatizzata	*1*	*6*	*2*	*18*	*12*	*6*	*1*	-	*46*
abbeveraggio automatizzato	*6*	*35*	*20*	*47*	*26*	*7*	*1*	*1*	*143*
sgombero quotidiano del letame	*54*	*125*	*20*	*26*	*13*	*4*	*2*	-	*244*
mungitura meccanica	*6*	*13*	*11*	*90*	*39*	*12*	*3*	-	*174*
con sala di mungitura:	6	9	4	67	27	14	4	1	132
non completamente automatizzata	*5*	*9*	*3*	*48*	*14*	*3*	*1*	-	*83*
completamente automatizzata	*1*	*1*	*1*	*20*	*14*	*11*	*3*	*1*	*52*
PORCILAIE	32.271	1.548	202	138	28	10	11	7	34.215
con impianti per:	515	80	30	52	10	7	7	5	706
alimentazione automatizzata	*4*	*5*	*6*	*16*	*7*	*5*	*6*	*5*	*54*
abbeveraggio automatizzato	*40*	*44*	*23*	*48*	*10*	*7*	*7*	*5*	*184*
sgombero quotidiano del letame	*465*	*41*	*15*	*24*	*3*	*6*	*7*	*5*	*566*
depurazione liquami	*11*	*4*	*4*	*12*	*4*	*5*	*7*	*5*	*52*
POLLAI	509	41.638	16.473	4.201	78	60	48	110	63.117
con impianti per:	12	685	273	117	12	20	25	90	1.234
alimentazione automatizzata	*1*	*14*	*8*	*15*	*6*	*11*	*15*	*85*	*155*
abbeveraggio automatizzato	-	*16*	*16*	*43*	*10*	*18*	*24*	*87*	*214*
sgombero quotidiano del letame	*11*	*665*	*261*	*84*	*2*	*7*	*12*	*49*	*1.091*

Tavola 2.49 - Aziende che utilizzano impianti per il trattamento e/o la trasformazione del latte per classe di superficie totale e numero di giornate di lavoro aziendale *(superficie in ettari; capacita' in ettolitri)*

CLASSI DI SUPERFICIE TOTALE NUMERO DI GIORNATE DI LAVORO	IMPIANTI PER TRATTAMENTO E/O TRASFORMAZIONE DEL LATTE				
	Totale	REFRIGERAZIONE E/O TRATTAMENTO		TRASFORMAZIONE	
		Aziende	Capacità lavorativa	Aziende	Capacità lavorativa
CLASSE DI SUPERFICIE TOTALE					
Senza terreno agrario	22	21	11.410	2	2.154
Meno di 1 ettaro	236	226	129.656	10	1.398
1 - 2	589	573	381.793	18	3.711
2 - 3	751	736	481.439	18	7.938
3 - 5	1.492	1.469	975.342	25	12.164
5 - 10	2.095	2.064	3.465.105	38	9.974
10 - 20	1.284	1.258	1.544.104	30	4.149
20 - 30	356	343	614.305	17	4.390
30 - 50	261	256	577.666	8	4.551
50 - 100	170	164	870.251	11	19.507
100 ed oltre	163	161	2.267.104	11	874.450
NUMERO DI GIORNATE DI LAVORO					
Meno di 50	41	40	11.638	1	10
50 - 100	306	298	125.625	8	689
100 - 200	1.103	1.087	435.532	16	2.047
200 - 300	1.241	1.220	2.323.112	23	21.503
300 - 500	2.073	2.022	1.837.997	61	20.592
600 - 1000	2.142	2.099	3.285.144	59	20.173
1000 - 2500	487	479	1.753.409	18	75.722
2500 ed oltre	26	26	1.545.718	2	803.650
TOTALE	**7.419**	**7.271**	**11.318.175**	**188**	**944.386**

Tavola 2.50 - Aziende con fabbricati rurali per classe di superficie totale e classe di capacità dei locali *(superficie in ettari)*

CLASSI DI SUPERFICIE TOTALE CLASSI DI CAPACITA'	IMPIANTI PER LA CONSERVAZIONE DEI PRODOTTI			LOCALI PER IMMAGAZZINAMENTO			Locali per deposito macchine e/o attrezzi uso agricolo
	Totale	delle coltivazioni	degli allevamenti	Totale	Magazzini	Sili da foraggio	
CLASSE DI SUPERFICIE TOTALE							
Senza terreno agrario	4	-	4	8	8	-	1
Meno di 1 ettaro	128	65	68	10.586	10.495	123	10.996
1 - 2	109	56	58	8.816	8.687	231	9.335
2 - 3	82	43	39	5.579	5.459	230	5.777
3 - 5	126	66	61	6.782	6.514	526	7.092
5 - 10	157	92	72	6.257	5.901	782	6.514
10 - 20	136	86	57	3.322	3.099	570	3.462
20 - 30	54	33	23	942	881	153	997
30 - 50	40	28	15	774	729	146	794
50 - 100	36	20	18	592	557	127	560
100 ed oltre	48	24	26	610	576	184	547
CLASSE DI CAPACITA'							
Meno di 100 metri cubi	410	214	202	21.304	20.799	667	23.926
100 - 200	165	99	70	11.335	10.684	775	11.613
200 - 500	201	105	98	8.375	7.620	907	7.436
500 - 1.000	82	45	39	2.728	2.394	394	2.148
1.000 - 2.000	43	27	16	1.061	888	199	698
2.000 - 5.000	21	12	10	450	376	88	209
5.000 ed oltre	16	11	6	177	145	42	45
TOTALE	**920**	**513**	**441**	**44.268**	**42.906**	**3.072**	**46.075**

Mezzi meccanici

Tavola 2.51 - Aziende che utilizzano mezzi meccanici aziendali ed extraziendali per tipo di mezzo utilizzato

MEZZI MECCANICI	Totale aziende	DI PROPRIETA' SOLO DELL'AZIENDA			In comproprieta'	FORNITI DA		
		Aziende	NUMERO MEZZI			Altre aziende agricole	Organismi associativi	Imprese di esercizio e noleggio
			totale	utilizzati in azienda				
TRATTRICI (classi di potenza):								
meno di 25 kw (34 Cv)	24.083	16.416	16.985	16.648	1.019	4.051	69	2.825
25 Kw (34 Cv) - 40 Kw (54 Cv)	46.005	24.080	26.103	25.655	2.087	11.214	358	8.935
40 Kw (54 Cv) - 60 Kw (82 Cv)	59.252	23.421	28.851	28.232	2.102	14.654	847	19.196
60 Kw (82 Cv) - 80 Kw (109 Cv)	17.214	6.098	7.345	7.139	476	4.224	598	6.028
80 Kw (109 Cv) ed oltre	7.970	2.096	2.780	2.682	210	1.155	747	3.922
TOTALE	135.930	60.895	82.064	80.356	4.948	34.701	2.333	40.349
MOTOCOLTIVATORI	121.393	94.467	106.875	104.781	3.952	13.369	225	11.339
APPARECCHI PER L'IRRORAZIONE E LA LOTTA ANTIPARASSITARIA	49.337	34.483	36.252	35.602	2.464	6.835	770	5.306
MACCHINE PER LA CONCIMAZIONE	22.100	11.485	12.158	11.797	1.331	4.331	1.001	4.334
MIETITREBBIATRICI	50.057	1.454	1.738	1.511	471	11.400	1.560	35.445
MACCHINE PER LA RACCOLTA:								
meccanizzata della patata	159	104	109	104	8	29	3	18
meccanizzata della barbabietola da zucchero	930	26	41	35	7	87	72	744
MACCHINE PER LA RACCOLTA DI:								
ortive	621	229	262	254	30	73	28	264
uva	92	55	74	68	16	12	1	10
frutta	806	513	585	575	58	176	2	65
RACCOGLITRICI - TRINCIATRICI	4.716	1.617	1.843	1.684	172	828	95	2.080
RACCOGLITRICI PRESSATRICI DI FORAGGIO	32.888	5.493	5.895	5.502	718	9.322	539	17.113
AUTOMEZZI PER TRASPORTO MERCI (Autocarri e Motocarri)	16.348	9.525	10.395	10.182	455	1.830	432	4.259
ALTRI	12.693	6.890	-	-	474	1.945	134	3.483

Tavola 2.52 - Aziende che utilizzano mezzi meccanici di proprietà dell'azienda e relativo numero di mezzi per classe di superficie agricola utilizzata e tipo di mezzo utilizzato *(superficie in ettari)*

MEZZI MECCANICI	CLASSI DI SUPERFICIE AGRICOLA UTILIZZATA									Totale
	Senza SAU	Meno di 1	1 - 2	2 - 5	5 - 10	10 - 20	20 - 50	50 - 100	100 ed oltre	
					AZIENDE					
TRATTRICI (classi di potenza):										
meno di 25 kw (34 Cv)	11	5.727	4.152	4.194	1.415	534	220	76	87	16.416
25 Kw (34 Cv) - 40 Kw (54 Cv)	11	3.955	5.276	8.227	3.681	1.646	762	270	252	24.080
40 Kw (54 Cv) - 60 Kw (82 Cv)	23	1.750	2.932	7.586	5.434	3.075	1.617	562	442	23.421
60 Kw (82 Cv) - 80 Kw (109 Cv)	6	294	481	1.378	1.321	1.042	838	367	371	6.098
80 Kw (109 Cv) ed oltre	4	76	76	253	336	352	403	261	335	2.096
TOTALE	47	11.522	12.382	19.319	9.465	4.587	2.286	726	561	60.895
MOTOCOLTIVATORI	22	41.934	19.424	20.421	7.680	3.184	1.237	331	234	94.467
APPARECCHI PER L'IRRORAZIONE E LA LOTTA ANTIPARASSITARIA	5	11.425	6.838	8.133	3.980	2.154	1.156	421	371	34.483
MACCHINE PER LA CONCIMAZIONE	1	353	718	2.856	3.078	2.235	1.357	486	401	11.485
MIETITREBBIATRICI	1	47	81	202	211	261	269	172	210	1.454
MACCHINE PER LA RACCOLTA:										
meccanizzata della patata	-	2	5	24	38	20	12	1	2	104
meccanizzata della barbabietola da zucchero	-	2	-	-	2	2	6	5	9	26
MACCHINE PER LA RACCOLTA DI:										
ortive	-	3	8	75	69	31	30	6	7	229
uva	-	9	4	5	10	7	8	6	6	55
frutta	-	24	84	192	105	55	32	9	12	513
RACCOGLITRICI - TRINCIATRICI	-	24	58	221	395	368	283	122	146	1.617
RACCOGLITRICI PRESSATRICI DI FORAGGIO	1	80	227	1.089	1.443	1.246	781	303	323	5.493
AUTOMEZZI PER TRASPORTO MERCI (Autocarri e Motocarri)	23	2.718	1.951	2.242	1.133	634	431	202	191	9.525
ALTRI	14	1.357	1.221	2.206	1.042	541	286	110	113	6.890
					NUMERO DI MEZZI					
TRATTRICI (classi di potenza):										
meno di 25 kw (34 Cv)	14	5.846	4.222	4.311	1.544	581	254	93	120	16.985
25 Kw (34 Cv) - 40 Kw (54 Cv)	11	4.140	5.401	8.642	4.124	1.964	976	397	448	26.103
40 Kw (54 Cv) - 60 Kw (82 Cv)	24	1.867	3.167	8.271	6.559	4.181	2.614	995	1.173	28.851
60 Kw (82 Cv) - 80 Kw (109 Cv)	7	333	514	1.470	1.478	1.237	1.105	527	674	7.345
80 Kw (109 Cv) ed oltre	6	88	82	286	374	395	493	362	694	2.780
TOTALE	62	12.274	13.386	22.980	14.079	8.358	5.442	2.374	3.109	82.064
MOTOCOLTIVATORI	27	44.272	21.767	24.371	9.809	4.097	1.675	469	388	106.875
APPARECCHI PER L'IRRORAZIONE E LA LOTTA ANTIPARASSITARIA	6	11.633	7.049	8.492	4.222	2.348	1.374	537	591	36.252
MACCHINE PER LA CONCIMAZIONE	1	354	736	2.918	3.175	2.326	1.482	566	600	12.158
MIETITREBBIATRICI	1	59	118	259	233	309	304	189	266	1.738
MACCHINE PER LA RACCOLTA:										
meccanizzata della patata	-	2	5	24	41	21	12	1	3	109
meccanizzata della barbabietola da zucchero	-	2	-	-	2	3	6	7	21	41
MACCHINE PER LA RACCOLTA DI:										
ortive	-	3	10	86	80	33	35	6	9	262
uva	-	9	4	5	10	9	8	8	21	74
frutta	-	24	84	193	108	57	40	17	62	585
RACCOGLITRICI - TRINCIATRICI	-	28	59	246	429	403	322	146	210	1.843
RACCOGLITRICI PRESSATRICI DI FORAGGIO	1	113	247	1.152	1.489	1.286	868	327	412	5.895
AUTOMEZZI PER TRASPORTO MERCI (Autocarri e Motocarri)	37	2.795	2.039	2.381	1.290	756	541	270	286	10.395

Tavola 2.53 - Aziende che utilizzano mezzi meccanici di proprietà dell'azienda di età inferiore a 10 anni e relativo numero di mezzi per classe di superficie agricola utilizzata e tipo di mezzo utilizzato *(superficie in ettari)*

MEZZI MECCANICI	CLASSI DI SUPERFICIE AGRICOLA UTILIZZATA									Totale
	Senza SAU	Meno di 1	1 - 2	2 - 5	5 - 10	10 - 20	20 - 50	50 - 100	100 ed oltre	
					AZIENDE					
TRATTRICI (classi di potenza):										
meno di 25 kw (34 Cv)	2	2.006	1.369	1.380	331	112	47	20	17	5.284
25 Kw (34 Cv) - 40 Kw (54 Cv)	4	1.590	2.057	3.044	1.109	459	209	74	56	8.602
40 Kw (54 Cv) - 60 Kw (82 Cv)	11	782	1.387	3.780	2.678	1.496	796	262	236	11.428
60 Kw (82 Cv) - 80 Kw (109 Cv)	5	140	269	760	752	581	473	210	217	3.407
80 Kw (109 Cv) ed oltre	3	43	45	147	209	229	262	160	238	1.336
TOTALE	21	4.492	5.035	8.662	4.568	2.434	1.391	485	432	27.520
MOTOCOLTIVATORI	7	19.190	8.531	8.694	2.898	1.178	449	132	76	41.155
APPARECCHI PER L'IRRORAZIONE E LA LOTTA ANTIPARASSITARIA	-	5.194	3.301	3.888	1.750	992	531	199	208	16.063
MACCHINE PER LA CONCIMAZIONE	1	116	250	996	1.150	880	532	218	228	4.371
MIETITREBBIATRICI	1	18	18	74	75	79	86	53	88	492
MACCHINE PER LA RACCOLTA:										
meccanizzata della patata	-	-	1	9	26	7	6	-	1	50
meccanizzata della barbabietola da zucchero	-	-	-	-	1	1	1	3	5	11
MACCHINE PER LA RACCOLTA DI:										
ortive	-	2	4	42	45	24	17	4	5	143
uva	-	3	2	1	3	4	3	3	6	25
frutta	-	13	68	144	79	41	24	7	7	383
RACCOGLITRICI - TRINCIATRICI	-	12	27	113	177	159	154	65	69	776
RACCOGLITRICI PRESSATRICI DI FORAGGIO	1	29	82	457	606	518	364	140	181	2.378
AUTOMEZZI PER TRASPORTO MERCI (Autocarri e Motocarri)	16	1.097	851	1.035	507	253	185	92	84	4.120
ALTRI	7	763	694	1.225	525	246	139	49	53	3.701
					NUMERO DI MEZZI					
TRATTRICI (classi di potenza):										
meno di 25 kw (34 Cv)	3	2.036	1.381	1.400	343	121	51	24	18	5.377
25 Kw (34 Cv) - 40 Kw (54 Cv)	4	1.599	2.073	3.108	1.163	494	246	88	77	8.852
40 Kw (54 Cv) - 60 Kw (82 Cv)	11	803	1.503	3.980	2.957	1.783	1.088	378	441	12.944
60 Kw (82 Cv) - 80 Kw (109 Cv)	5	146	275	783	818	649	566	261	317	3.820
80 Kw (109 Cv) ed oltre	3	47	49	158	224	244	287	198	408	1.618
TOTALE	26	4.631	5.281	9.429	5.505	3.291	2.238	949	1.261	32.611
MOTOCOLTIVATORI	7	19.918	9.258	9.812	3.448	1.430	587	182	124	44.766
APPARECCHI PER L'IRRORAZIONE E LA LOTTA ANTIPARASSITARIA	-	5.281	3.390	4.010	1.815	1.058	607	261	305	16.727
MACCHINE PER LA CONCIMAZIONE	1	117	255	1.009	1.191	916	586	255	313	4.643
MIETITREBBIATRICI	1	19	30	82	79	97	91	56	106	561
MACCHINE PER LA RACCOLTA:										
meccanizzata della patata	-	-	1	9	29	8	6	-	2	55
meccanizzata della barbabietola da zucchero	-	-	-	-	1	1	1	5	7	15
MACCHINE PER LA RACCOLTA DI:										
ortive	-	2	4	44	49	26	19	4	7	155
uva	-	3	2	1	3	6	3	3	17	38
frutta	-	13	68	144	80	41	29	15	35	425
RACCOGLITRICI - TRINCIATRICI	-	13	27	118	185	169	164	75	91	842
RACCOGLITRICI PRESSATRICI DI FORAGGIO	1	29	82	465	614	526	416	154	219	2.506
AUTOMEZZI PER TRASPORTO MERCI (Autocarri e Motocarri)	19	1.125	875	1.082	553	277	226	120	104	4.381

Tavola 2.54 - Aziende che utilizzano in azienda mezzi meccanici di proprietà dell'azienda stessa e relativo numero di mezzi per classe di superficie agricola utilizzata e tipo di mezzo utilizzato *(superficie in ettari)*

MEZZI MECCANICI	CLASSI DI SUPERFICIE AGRICOLA UTILIZZATA									Totale
	Senza SAU	Meno di 1	1 - 2	2 - 5	5 - 10	10 - 20	20 - 50	50 - 100	100 ed oltre	
					AZIENDE					
TRATTRICI (classi di potenza):										
meno di 25 kw (34 Cv)	11	5.594	4.096	4.154	1.396	525	216	73	86	16.151
25 Kw (34 Cv) - 40 Kw (54 Cv)	9	3.877	5.209	8.159	3.651	1.628	756	263	246	23.798
40 Kw (54 Cv) - 60 Kw (82 Cv)	20	1.706	2.872	7.471	5.379	3.040	1.593	553	435	23.069
60 Kw (82 Cv) - 80 Kw (109 Cv)	5	281	470	1.347	1.290	1.027	820	356	366	5.962
80 Kw (109 Cv) ed oltre	2	72	71	241	324	343	390	254	330	2.027
TOTALE	42	11.263	12.198	19.099	9.378	4.539	2.258	716	554	60.047
MOTOCOLTIVATORI	20	41.275	19.126	20.132	7.550	3.115	1.204	324	222	92.968
APPARECCHI PER L'IRRORAZIONE E LA LOTTA ANTIPARASSITARIA	4	11.317	6.771	8.012	3.916	2.112	1.129	410	363	34.034
MACCHINE PER LA CONCIMAZIONE	-	340	702	2.806	3.008	2.177	1.321	475	387	11.216
MIETITREBBIATRICI	-	33	60	172	190	239	250	161	202	1.307
MACCHINE PER LA RACCOLTA:										
meccanizzata della patata	-	1	4	24	35	20	12	1	2	99
meccanizzata della barbabietola da zucchero	-	2	-	-	2	1	4	5	8	22
MACCHINE PER LA RACCOLTA DI:										
ortive	-	3	8	73	68	28	28	6	7	221
uva	-	9	3	3	10	7	8	5	6	51
frutta	-	23	82	188	104	54	32	9	12	504
RACCOGLITRICI - TRINCIATRICI	-	9	47	193	358	350	271	119	139	1.486
RACCOGLITRICI PRESSATRICI DI FORAGGIO	-	65	206	1.038	1.380	1.184	738	291	305	5.207
AUTOMEZZI PER TRASPORTO MERCI (Autocarri e Motocarri)	23	2.674	1.928	2.213	1.118	626	416	195	187	9.380
ALTRI	13	1.319	1.193	2.132	1.007	518	267	102	106	6.657
					NUMERO DI MEZZI					
TRATTRICI (classi di potenza):										
meno di 25 kw (34 Cv)	14	5.676	4.164	4.267	1.504	564	250	90	119	16.648
25 Kw (34 Cv) - 40 Kw (54 Cv)	9	3.963	5.325	8.552	4.084	1.931	966	388	437	25.655
40 Kw (54 Cv) - 60 Kw (82 Cv)	21	1.808	3.018	8.120	6.457	4.127	2.558	964	1.159	28.232
60 Kw (82 Cv) - 80 Kw (109 Cv)	6	307	490	1.431	1.440	1.218	1.080	506	661	7.139
80 Kw (109 Cv) ed oltre	4	84	77	270	356	381	470	354	686	2.682
TOTALE	54	11.838	13.074	22.640	13.841	8.221	5.324	2.302	3.062	80.356
MOTOCOLTIVATORI	25	43.446	21.331	23.936	9.617	4.001	1.627	456	342	104.781
APPARECCHI PER L'IRRORAZIONE E LA LOTTA ANTIPARASSITARIA	5	11.477	6.954	8.301	4.133	2.297	1.337	525	573	35.602
MACCHINE PER LA CONCIMAZIONE	-	341	711	2.850	3.068	2.258	1.444	544	581	11.797
MIETITREBBIATRICI	-	43	78	201	206	274	277	176	256	1.511
MACCHINE PER LA RACCOLTA:										
meccanizzata della patata	-	1	4	24	38	21	12	1	3	104
meccanizzata della barbabietola da zucchero	-	2	-	-	2	2	4	7	18	35
MACCHINE PER LA RACCOLTA DI:										
ortive	-	3	10	84	79	30	33	6	9	254
uva	-	9	3	3	10	9	8	5	21	68
frutta	-	23	82	188	107	56	40	17	62	575
RACCOGLITRICI - TRINCIATRICI	-	12	47	212	384	375	310	142	202	1.684
RACCOGLITRICI PRESSATRICI DI FORAGGIO	-	68	221	1.084	1.415	1.219	795	314	386	5.502
AUTOMEZZI PER TRASPORTO MERCI (Autocarri e Motocarri)	37	2.739	1.997	2.338	1.267	742	520	262	280	10.182

Tavola 2.55 - Aziende che utilizzano mezzi meccanici per numero di mezzi in proprietà e tipo di mezzo utilizzato

MEZZI MECCANICI	NUMERO DI MEZZI DI PROPRIETA' DELL'AZIENDA							Totale
	1	2	3	4	5	6 ED OLTRE		
						Aziende	Numero mezzi	
			TOTALE					
TRATTRICI (classi di potenza):								
meno di 25 kw (34 Cv)	15.998	367	23	16	1	11	115	16.416
25 Kw (34 Cv) - 40 Kw (54 Cv)	22.474	1.394	137	45	12	18	190	24.080
40 Kw (54 Cv) - 60 Kw (82 Cv)	19.409	3.206	550	148	46	62	558	23.421
60 Kw (82 Cv) - 80 Kw (109 Cv)	5.178	722	127	50	9	12	97	6.098
80 Kw (109 Cv) ed oltre	1.686	277	77	28	12	16	137	2.096
TOTALE	47.562	9.375	2.361	850	335	412	3.594	60.895
MOTOCOLTIVATORI	84.081	9.100	962	220	35	69	653	94.467
APPARECCHI PER L'IRRORAZIONE E LA LOTTA ANTIPARASSITARIA	33.182	1.068	154	43	9	27	255	34.483
MACCHINE PER LA CONCIMAZIONE	11.025	358	64	21	3	14	126	11.485
MIETITREBBIATRICI	1.295	111	18	12	3	15	104	1.454
MACCHINE PER LA RACCOLTA:								
meccanizzata della patata	100	3	1	-	-	-	-	104
meccanizzata della barbabietola da zucchero	21	2	2	-	-	1	10	26
MACCHINE PER LA RACCOLTA DI:								
ortive	200	25	4	-	-	-	-	229
uva	49	2	3	-	-	1	12	55
frutta	486	18	3	1	1	4	45	513
RACCOGLITRICI - TRINCIATRICI	1.478	95	27	10	2	5	44	1.617
RACCOGLITRICI PRESSATRICI DI FORAGGIO	5.250	197	19	11	-	16	150	5.493
AUTOMEZZI PER TRASPORTO MERCI (Autocarri e Motocarri)	8.910	471	99	24	6	15	120	9.525
			DI ETA' INFERIORE A 10 ANNI					
TRATTRICI (classi di potenza):								
meno di 25 kw (34 Cv)	5.229	46	3	3	-	3	35	5.284
25 Kw (34 Cv) - 40 Kw (54 Cv)	8.379	201	17	5	-	-	-	8.602
40 Kw (54 Cv) - 60 Kw (82 Cv)	10.259	1.009	105	32	10	13	174	11.428
60 Kw (82 Cv) - 80 Kw (109 Cv)	3.074	283	33	9	6	2	15	3.407
80 Kw (109 Cv) ed oltre	1.152	129	35	11	4	5	39	1.336
TOTALE	23.988	2.703	517	180	69	63	601	27.520
MOTOCOLTIVATORI	38.171	2.615	269	62	8	30	270	41.155
APPARECCHI PER L'IRRORAZIONE E LA LOTTA ANTIPARASSITARIA	15.574	403	59	11	5	11	101	16.063
MACCHINE PER LA CONCIMAZIONE	4.171	163	28	4	1	4	41	4.371
MIETITREBBIATRICI	451	32	3	2	2	2	19	492
MACCHINE PER LA RACCOLTA:								
meccanizzata della patata	46	3	1	-	-	-	-	50
meccanizzata della barbabietola da zucchero	8	2	1	-	-	-	-	11
MACCHINE PER LA RACCOLTA DI:								
ortive	132	10	1	-	-	-	-	143
uva	20	2	2	-	-	1	8	25
frutta	368	9	2	1	1	2	24	383
RACCOGLITRICI - TRINCIATRICI	727	36	10	2	1	-	-	776
RACCOGLITRICI PRESSATRICI DI FORAGGIO	2.292	74	7	2	-	3	37	2.378
AUTOMEZZI PER TRASPORTO MERCI (Autocarri e Motocarri)	3.935	138	30	10	3	4	25	4.120
			UTILIZZATI IN AZIENDA					
TRATTRICI (classi di potenza):								
meno di 25 kw (34 Cv)	15.756	353	23	13	1	5	60	16.151
25 Kw (34 Cv) - 40 Kw (54 Cv)	22.255	1.350	127	41	11	14	100	23.798
40 Kw (54 Cv) - 60 Kw (82 Cv)	19.176	3.122	528	145	41	57	443	23.069
60 Kw (82 Cv) - 80 Kw (109 Cv)	5.084	693	120	47	9	9	76	5.962
80 Kw (109 Cv) ed oltre	1.638	263	71	27	12	16	137	2.027
TOTALE	47.032	9.226	2.285	803	324	377	3.185	60.047
MOTOCOLTIVATORI	82.918	8.833	932	205	34	46	411	92.968
APPARECCHI PER L'IRRORAZIONE E LA LOTTA ANTIPARASSITARIA	32.793	1.029	148	43	9	12	90	34.034
MACCHINE PER LA CONCIMAZIONE	10.783	347	56	21	3	6	53	11.216
MIETITREBBIATRICI	1.182	90	12	11	3	9	54	1.307
MACCHINE PER LA RACCOLTA:								
meccanizzata della patata	95	3	1	-	-	-	-	99
meccanizzata della barbabietola da zucchero	18	2	1	-	-	1	10	22
MACCHINE PER LA RACCOLTA DI:								
ortive	192	25	4	-	-	-	-	221
uva	46	2	2	-	-	1	12	51
frutta	478	17	3	1	1	4	45	504
RACCOGLITRICI - TRINCIATRICI	1.365	82	25	8	2	4	38	1.486
RACCOGLITRICI PRESSATRICI DI FORAGGIO	4.998	176	15	9	-	9	71	5.207
AUTOMEZZI PER TRASPORTO MERCI (Autocarri e Motocarri)	8.817	433	87	22	6	15	120	9.380

Lavoro

Tavola 2.56 - Aziende e relativo numero di giornate di lavoro aziendale per numero di giornate di lavoro, classe di superficie totale e classe di superficie agricola utilizzata *(superficie in ettari)*

CLASSI DI SUPERFICIE TOTALE CLASSI DI SAU	NUMERO DI GIORNATE DI LAVORO							Totale
	Meno di 50	50 - 100	100 - 200	200 - 300	300 - 500	500 - 1.000	1.000 ed oltre	
				AZIENDE				
CLASSE DI SUPERFICIE TOTALE								
Senza terreno agrario	80	45	34	102	78	62	16	417
Meno di 1 ettaro	68.607	21.214	7.843	1.521	772	169	10	100.136
1 - 2	21.902	16.181	9.994	2.689	1.521	490	31	52.808
2 - 3	8.650	6.967	6.677	2.481	1.581	544	45	26.945
3 - 5	6.117	5.156	6.691	3.546	2.794	1.236	109	25.649
5 - 10	2.954	2.524	3.643	2.820	3.611	2.263	296	18.111
10 - 20	1.064	749	1.103	1.060	1.824	1.878	372	8.050
20 - 30	287	159	235	258	449	563	199	2.150
30 - 50	207	107	155	185	357	446	169	1.626
50 - 100	141	72	98	112	245	296	214	1.178
100 ed oltre	231	62	77	70	146	280	333	1.199
CLASSE DI SAU								
Senza superficie agricola utilizzata	1.160	83	59	113	86	68	23	1.592
Meno di 1 ettaro	79.371	27.310	10.823	2.234	1.163	299	25	121.225
1 - 2	16.594	14.572	10.400	3.047	1.738	614	43	47.008
2 - 3	6.061	5.414	6.245	2.638	1.790	623	51	22.822
3 - 5	3.947	3.483	5.301	3.200	2.858	1.379	134	20.302
5 - 10	1.852	1.589	2.575	2.316	3.292	2.268	329	14.221
10 - 20	761	537	752	831	1.474	1.608	345	6.308
20 - 30	189	103	179	218	388	515	183	1.775
30 - 50	111	71	123	129	287	381	177	1.279
50 - 100	76	40	54	79	220	275	189	933
100 ed oltre	118	34	39	39	82	197	295	804
TOTALE	**110.240**	**53.236**	**36.550**	**14.844**	**13.378**	**8.227**	**1.794**	**238.269**
				GIORNATE DI LAVORO DELLA MANODOPERA AZIENDALE				
CLASSE DI SUPERFICIE TOTALE								
Senza terreno agrario	1.787	3.040	4.624	27.413	29.043	40.075	24.688	130.670
Meno di 1 ettaro	1.535.471	1.357.037	981.158	343.216	270.831	101.844	15.220	4.604.777
1 - 2	530.711	1.085.287	1.299.156	614.726	544.350	301.401	44.853	4.420.484
2 - 3	194.129	480.862	891.187	576.355	571.324	341.900	64.204	3.119.961
3 - 5	139.317	357.261	913.817	829.904	1.020.724	787.728	149.192	4.197.943
5 - 10	65.340	173.292	508.353	669.701	1.350.931	1.458.783	394.061	4.620.461
10 - 20	23.145	50.942	155.573	254.230	690.568	1.258.891	570.548	3.003.897
20 - 30	6.424	10.830	32.961	61.926	168.493	386.858	306.958	974.450
30 - 50	4.297	7.295	21.576	45.470	133.469	308.006	254.552	774.665
50 - 100	2.661	4.907	13.258	27.335	93.453	210.578	365.972	718.164
100 ed oltre	4.627	3.797	10.230	16.945	56.814	202.967	843.517	1.138.897
CLASSE DI SAU								
Senza superficie agricola utilizzata	12.090	5.290	7.931	30.045	31.738	44.341	41.943	173.378
Meno di 1 ettaro	1.798.171	1.757.221	1.361.415	506.427	411.080	182.198	62.555	6.079.067
1 - 2	407.909	990.139	1.366.429	698.491	624.380	385.607	59.315	4.532.270
2 - 3	134.640	376.166	837.787	615.380	646.895	392.558	74.358	3.077.784
3 - 5	87.207	243.320	734.936	751.373	1.050.154	877.216	175.170	3.919.376
5 - 10	40.511	109.123	362.508	552.161	1.238.856	1.474.335	503.322	4.280.816
10 - 20	16.760	36.490	106.457	199.979	556.848	1.083.300	491.976	2.491.810
20 - 30	4.077	7.113	24.755	52.619	146.010	356.215	278.737	869.526
30 - 50	2.481	4.916	17.150	31.682	107.801	261.484	269.818	695.332
50 - 100	1.549	2.637	7.308	19.476	84.102	197.299	306.861	619.232
100 ed oltre	2.514	2.135	5.217	9.588	32.136	144.478	769.710	965.778
TOTALE	**2.507.909**	**3.534.550**	**4.831.893**	**3.467.221**	**4.930.000**	**5.399.031**	**3.033.765**	**27.704.369**

Tavola 2.57 - Aziende e relativo numero di giornate di lavoro aziendale per numero di giornate di lavoro, forma di conduzione e zona altimetrica

FORME DI CONDUZIONE ZONE ALTIMETRICHE	NUMERO DI GIORNATE DI LAVORO							Totale
	Meno di 50	50 - 100	100 - 200	200 - 300	300 - 500	500 - 1000	1000 ed oltre	
				AZIENDE				
FORMA DI CONDUZIONE								
Conduzione diretta del coltivatore	107.699	52.704	36.127	14.570	13.047	7.842	1.432	233.421
Con solo manodopera familiare	*100.518*	*47.647*	*31.826*	*12.695*	*11.024*	*6.017*	*739*	*210.466*
Con manodopera familiare prevalente	*4.584*	*3.607*	*3.168*	*1.451*	*1.602*	*1.374*	*374*	*16.160*
Con manodopera extrafamiliare prevalente	*2.597*	*1.450*	*1.133*	*424*	*421*	*451*	*319*	*6.795*
Conduzione con salariati e/o compartecipanti (in economia)	2.439	475	364	234	286	352	356	4.506
Conduzione a colonia parziaria appoderata (mezzadria)	13	20	44	36	42	32	4	191
Altra forma di conduzione	89	37	15	4	3	1	2	151
ZONA ALTIMETRICA								
Montagna	23.817	10.281	6.485	2.492	1.978	739	97	45.889
Collina	77.542	38.437	25.910	9.713	7.893	4.120	786	164.401
Pianura	8.881	4.518	4.155	2.639	3.507	3.368	911	27.979
TOTALE	**110.240**	**53.236**	**36.550**	**14.844**	**13.378**	**8.227**	**1.794**	**238.269**
				GIORNATE DI LAVORO DELLA MANODOPERA AZIENDALE				
FORMA DI CONDUZIONE								
Conduzione diretta del coltivatore	2.464.708	3.499.651	4.774.461	3.401.265	4.806.681	5.131.491	2.028.027	26.106.284
Con solo manodopera familiare	*2.273.891*	*3.149.442*	*4.184.308*	*2.953.833*	*4.037.287*	*3.888.189*	*912.336*	*21.399.286*
Con manodopera familiare prevalente	*124.951*	*250.798*	*433.311*	*347.434*	*608.884*	*926.465*	*510.420*	*3.202.263*
Con manodopera extrafamiliare prevalente	*65.866*	*99.411*	*156.842*	*99.998*	*160.510*	*316.837*	*605.271*	*1.504.735*
Conduzione con salariati e/o compartecipanti (in economia)	41.032	31.001	49.475	56.733	106.210	245.240	994.233	1.523.924
Conduzione a colonia parziaria appoderata (mezzadria)	338	1.476	6.000	8.413	15.971	21.680	5.905	59.783
Altra forma di conduzione	1.831	2.422	1.957	810	1.138	620	5.600	14.378
ZONA ALTIMETRICA								
Montagna	524.422	678.491	857.720	579.921	719.120	474.172	135.968	3.969.814
Collina	1.787.268	2.558.369	3.414.519	2.263.163	2.888.426	2.668.943	1.269.367	16.850.055
Pianura	196.219	297.690	559.654	624.137	1.322.454	2.255.916	1.628.430	6.884.500
TOTALE	**2.507.909**	**3.534.550**	**4.831.893**	**3.467.221**	**4.930.000**	**5.399.031**	**3.033.765**	**27.704.369**

Tavola 2.58 - Aziende per categoria di manodopera, classe di superficie totale e classe di superficie agricola utilizzata
(superficie in ettari)

CLASSI DI SUPERFICIE TOTALE CLASSI DI SAU	Conduttore	FAMILIARI E PARENTI DEL CONDUTTORE					ALTRA MANODOPERA AZIENDALE				Totale generale
		Coniuge	ALTRI FAMILIARI DEL CONDUTTORE		Parenti del conduttore	Totale	Operai a tempo indeterminato	Operai a tempo determinato	Coloni impropri ed assimilati	Totale	
			che lavorano in azienda	che non lavorano in azienda							
				TOTALE							
CLASSE DI SUPERFICIE TOTALE											
Senza terreno agrario	409	125	57	61	11	409	42	58	2	88	417
Meno di 1 ettaro	100.077	70.186	10.676	36.817	7.893	100.077	89	5.961	199	6.226	100.136
1 - 2	52.724	37.953	8.842	18.537	5.497	52.724	125	5.029	224	5.347	52.808
2 - 3	26.887	19.446	5.536	9.195	3.061	26.887	86	2.981	128	3.173	26.945
3 - 5	25.551	18.973	6.258	8.899	3.218	25.551	145	3.122	162	3.383	25.649
5 - 10	17.967	13.394	5.499	6.519	2.533	17.967	242	2.835	131	3.114	18.111
10 - 20	7.883	5.820	2.877	2.957	1.190	7.883	234	1.720	73	1.907	8.050
20 - 30	2.038	1.466	706	731	354	2.038	162	656	20	757	2.150
30 - 50	1.516	1.021	511	524	260	1.516	195	519	34	650	1.626
50 - 100	1.012	666	329	342	195	1.012	268	503	39	676	1.178
100 ed oltre	703	416	232	242	124	703	621	657	33	1.026	1.199
CLASSE DI SAU											
Senza superficie agricola utilizzata	1.475	496	96	270	35	1.475	110	159	7	241	1.592
Meno di 1 ettaro	121.102	84.750	13.764	43.850	9.988	121.102	150	7.962	322	8.402	121.225
1 - 2	46.913	34.109	8.759	16.369	5.123	46.913	149	4.898	215	5.218	47.008
2 - 3	22.759	16.748	5.135	7.861	2.642	22.759	89	2.633	111	2.811	22.822
3 - 5	20.193	15.268	5.356	7.277	2.729	20.193	170	2.608	128	2.849	20.302
5 - 10	14.078	10.729	4.696	5.396	2.053	14.078	229	2.416	106	2.642	14.221
10 - 20	6.142	4.544	2.262	2.319	988	6.142	231	1.475	55	1.645	6.308
20 - 30	1.669	1.205	612	615	298	1.669	161	560	20	664	1.775
30 - 50	1.181	793	396	420	226	1.181	195	461	32	586	1.279
50 - 100	776	522	272	279	163	776	272	424	28	583	933
100 ed oltre	479	302	175	168	91	479	453	445	21	706	804
TOTALE	**236.767**	**169.466**	**41.523**	**84.824**	**24.336**	**236.767**	**2.209**	**24.041**	**1.045**	**26.347**	**238.269**
				MANODOPERA MASCHILE							
CLASSE DI SUPERFICIE TOTALE											
Senza terreno agrario	363	21	54	43	11	388	42	57	2	87	402
Meno di 1 ettaro	66.918	18.387	8.104	26.123	6.287	90.512	78	5.074	151	5.288	91.881
1 - 2	37.995	7.739	6.884	13.005	4.280	48.591	104	4.156	180	4.419	49.572
2 - 3	19.953	3.532	4.365	6.339	2.386	24.996	75	2.404	93	2.556	25.457
3 - 5	19.605	3.111	4.913	6.028	2.590	24.059	123	2.513	122	2.723	24.513
5 - 10	14.230	1.991	4.406	4.334	2.043	17.065	221	2.301	108	2.565	17.496
10 - 20	6.521	686	2.403	1.936	1.004	7.508	218	1.461	64	1.651	7.828
20 - 30	1.683	174	613	475	307	1.927	158	591	18	700	2.103
30 - 50	1.253	117	440	317	218	1.424	193	476	31	613	1.589
50 - 100	818	81	292	214	171	943	262	473	34	656	1.154
100 ed oltre	560	53	207	152	108	653	609	637	30	1.011	1.183
CLASSE DI SAU											
Senza superficie agricola utilizzata	1.042	121	83	187	34	1.193	106	158	7	238	1.326
Meno di 1 ettaro	82.032	21.335	10.530	31.052	7.920	109.697	131	6.837	260	7.209	111.527
1 - 2	34.162	6.674	6.796	11.448	3.997	43.504	126	3.992	165	4.251	44.374
2 - 3	17.063	3.008	4.074	5.350	2.100	21.307	78	2.101	83	2.244	21.697
3 - 5	15.727	2.430	4.198	4.975	2.191	19.136	154	2.078	92	2.279	19.518
5 - 10	11.348	1.501	3.817	3.522	1.655	13.490	208	1.949	89	2.169	13.863
10 - 20	5.134	496	1.906	1.508	833	5.859	219	1.267	47	1.440	6.157
20 - 30	1.376	150	543	382	261	1.586	157	508	18	618	1.742
30 - 50	987	82	333	261	188	1.112	192	416	29	550	1.256
50 - 100	637	59	240	171	146	730	267	405	24	571	917
100 ed oltre	391	36	161	110	80	452	445	432	19	700	801
TOTALE	**169.899**	**35.892**	**32.681**	**58.966**	**19.405**	**218.066**	**2.083**	**20.143**	**833**	**22.269**	**223.178**

Tavola 2.58 segue - **Aziende per categoria di manodopera, classe di superficie totale e classe di superficie agricola utilizzata**
(superficie in ettari)

CLASSI DI SUPERFICIE TOTALE CLASSI DI SAU	Conduttore	FAMILIARI E PARENTI DEL CONDUTTORE					ALTRA MANODOPERA AZIENDALE				Totale generale
		Coniuge	ALTRI FAMILIARI DEL CONDUTTORE		Parenti del conduttore	Totale	Operai a tempo indeterminato	Operai a tempo determinato	Coloni impropri ed assimilati	Totale	
			che lavorano in azienda	che non lavorano in azienda							
				MANODOPERA FEMMINILE							
CLASSE DI SUPERFICIE TOTALE											
Senza terreno agrario	46	104	10	37	1	155	-	2	-	2	155
Meno di 1 ettaro	33.159	51.799	4.606	24.072	2.923	87.551	22	1.782	77	1.881	87.907
1 - 2	14.729	30.214	3.973	12.099	2.413	46.640	31	1.937	85	2.050	46.967
2 - 3	6.934	15.914	2.503	6.023	1.421	23.874	21	1.344	55	1.418	24.086
3 - 5	5.946	15.862	2.989	5.829	1.474	22.915	45	1.566	79	1.686	23.140
5 - 10	3.737	11.403	2.554	4.348	1.263	16.009	58	1.512	60	1.619	16.281
10 - 20	1.362	5.134	1.339	2.032	598	6.975	42	947	35	1.007	7.168
20 - 30	355	1.292	336	517	154	1.763	19	346	11	369	1.854
30 - 50	263	904	203	385	108	1.249	21	246	14	271	1.332
50 - 100	194	585	113	239	75	826	30	218	21	256	916
100 ed oltre	143	363	88	178	53	544	72	235	15	300	692
CLASSE DI SAU											
Senza superficie agricola utilizzata	433	375	25	167	6	836	4	6	2	12	844
Meno di 1 ettaro	39.070	63.415	5.925	28.653	3.797	105.763	35	2.381	112	2.524	106.258
1 - 2	12.751	27.435	4.003	10.697	2.291	41.786	40	2.064	94	2.195	42.125
2 - 3	5.696	13.740	2.392	5.204	1.241	20.352	22	1.285	54	1.359	20.557
3 - 5	4.466	12.838	2.543	4.721	1.284	18.212	43	1.369	69	1.477	18.416
5 - 10	2.730	9.228	2.190	3.642	1.042	12.681	50	1.347	45	1.425	12.909
10 - 20	1.008	4.048	1.050	1.605	492	5.435	41	814	28	872	5.608
20 - 30	293	1.055	263	443	133	1.446	15	295	8	311	1.531
30 - 50	194	711	160	311	93	968	23	220	16	249	1.037
50 - 100	139	463	99	193	63	648	30	186	12	216	726
100 ed oltre	88	266	64	123	41	374	58	168	12	219	487
TOTALE	**66.868**	**133.574**	**18.714**	**55.759**	**10.483**	**208.501**	**361**	**10.135**	**452**	**10.859**	**210.498**

Tavola 2.59 - Giornate di lavoro aziendale per categoria di manodopera, classe di superficie totale e classe di superficie agricola utilizzata *(superficie in ettari)*

CLASSI DI SUPERFICIE TOTALE CLASSI DI SAU	Conduttore	FAMILIARI E PARENTI DEL CONDUTTORE Coniuge	Altri familiari del conduttore	Parenti del conduttore	Totale	ALTRA MANODOPERA AZIENDALE Operai a tempo indeterminato	Operai a tempo determinato	Coloni impropri ed assimilati	Totale	Totale generale
				TOTALE						
CLASSE DI SUPERFICIE TOTALE										
Senza terreno agrario	75.343	6.372	7.520	1.460	90.695	17.930	21.875	170	39.975	130.670
Meno di 1 ettaro	2.881.062	1.126.118	272.586	211.961	4.491.727	9.626	99.587	3.837	113.050	4.604.777
1 - 2	2.520.462	1.107.769	401.209	226.197	4.255.637	18.692	139.407	6.748	164.847	4.420.484
2 - 3	1.698.285	764.003	331.390	173.391	2.967.069	16.811	130.736	5.345	152.892	3.119.961
3 - 5	2.200.414	992.302	526.724	240.983	3.960.423	45.599	179.922	11.999	237.520	4.197.943
5 - 10	2.229.766	1.008.203	737.114	287.026	4.262.109	74.226	272.344	11.782	358.352	4.620.461
10 - 20	1.236.857	528.449	594.287	209.629	2.569.222	103.238	319.600	11.837	434.675	3.003.897
20 - 30	336.975	126.031	175.658	76.074	714.738	51.719	202.118	5.875	259.712	974.450
30 - 50	261.261	87.450	131.851	62.024	542.586	71.822	145.094	15.163	232.079	774.665
50 - 100	177.256	56.193	94.666	56.416	384.531	130.677	188.759	14.197	333.633	718.164
100 ed oltre	126.977	29.948	77.707	38.296	272.928	440.937	394.370	30.662	865.969	1.138.897
CLASSE DI SAU										
Senza superficie agricola utilizzata	89.165	7.696	9.140	2.413	108.414	27.134	36.643	1.187	64.964	173.378
Meno di 1 ettaro	3.733.878	1.474.943	390.048	283.238	5.882.107	19.595	170.670	6.695	196.960	6.079.067
1 - 2	2.518.174	1.129.445	446.963	238.379	4.332.961	28.919	162.073	8.317	199.309	4.532.270
2 - 3	1.651.151	753.383	347.566	163.087	2.915.187	28.165	128.118	6.314	162.597	3.077.784
3 - 5	2.009.548	914.674	525.134	238.214	3.687.570	47.677	172.601	11.528	231.806	3.919.376
5 - 10	1.974.933	886.465	728.642	264.519	3.854.559	111.972	303.194	11.091	426.257	4.280.816
10 - 20	1.008.506	418.974	493.203	185.291	2.105.974	86.915	281.883	17.038	385.836	2.491.810
20 - 30	296.644	108.284	154.147	68.451	627.526	60.476	175.540	5.984	242.000	869.526
30 - 50	217.659	70.925	109.375	59.329	457.288	75.506	152.416	10.122	238.044	695.332
50 - 100	149.585	44.270	82.393	48.750	324.998	102.309	175.587	16.338	294.234	619.232
100 ed oltre	95.415	23.779	64.101	31.786	215.081	392.609	335.087	23.001	750.697	965.778
TOTALE	**13.744.658**	**5.832.838**	**3.350.712**	**1.583.457**	**24.511.665**	**981.277**	**2.093.812**	**117.615**	**3.192.704**	**27.704.369**
				MANODOPERA MASCHILE						
CLASSE DI SUPERFICIE TOTALE										
Senza terreno agrario	69.818	1.453	7.220	1.420	79.911	17.930	21.804	170	39.904	119.815
Meno di 1 ettaro	2.099.168	353.049	181.910	146.907	2.781.034	8.067	59.768	2.527	70.362	2.851.396
1 - 2	1.971.238	230.051	265.567	146.604	2.613.460	15.426	77.491	3.874	96.791	2.710.251
2 - 3	1.353.587	136.346	217.496	105.492	1.812.921	12.551	66.272	3.116	81.939	1.894.860
3 - 5	1.818.373	144.579	340.609	154.335	2.457.896	38.740	93.617	6.873	139.230	2.597.126
5 - 10	1.904.537	131.933	511.719	182.118	2.730.307	61.961	135.993	6.397	204.351	2.934.658
10 - 20	1.114.119	47.550	431.324	141.628	1.734.621	83.681	148.361	8.634	240.676	1.975.297
20 - 30	306.809	11.023	127.319	56.153	501.304	47.401	106.692	3.746	157.839	659.143
30 - 50	241.259	5.678	101.469	47.835	396.241	63.534	81.482	11.548	156.564	552.805
50 - 100	161.204	4.976	76.301	44.407	286.888	118.077	115.739	9.961	243.777	530.665
100 ed oltre	109.938	4.711	60.794	30.849	206.292	421.104	253.180	19.250	693.534	899.826
CLASSE DI SAU										
Senza superficie agricola utilizzata	80.743	1.985	8.580	2.083	93.391	27.034	35.162	507	62.703	156.094
Meno di 1 ettaro	2.758.071	431.534	261.165	195.032	3.645.802	15.541	96.380	4.783	116.704	3.762.506
1 - 2	1.984.585	217.340	292.997	150.281	2.645.203	23.333	85.308	4.808	113.449	2.758.652
2 - 3	1.326.086	127.498	226.302	100.483	1.780.369	24.182	65.411	3.485	93.078	1.873.447
3 - 5	1.682.385	128.743	345.005	150.834	2.306.967	39.586	92.413	6.435	138.434	2.445.401
5 - 10	1.708.088	107.154	509.074	170.959	2.495.275	90.972	139.881	6.635	237.488	2.732.763
10 - 20	918.460	35.884	360.359	127.438	1.442.141	72.996	147.286	13.132	233.414	1.675.555
20 - 30	271.407	9.104	118.317	50.743	449.571	53.689	94.024	4.045	151.758	601.329
30 - 50	202.110	4.567	83.158	45.451	335.286	69.483	88.062	6.757	164.302	499.588
50 - 100	135.411	4.054	65.618	39.165	244.248	96.834	108.111	13.120	218.065	462.313
100 ed oltre	82.704	3.486	51.153	25.279	162.622	374.822	208.361	12.389	595.572	758.194
TOTALE	**11.150.050**	**1.071.349**	**2.321.728**	**1.057.748**	**15.600.875**	**888.472**	**1.160.399**	**76.096**	**2.124.967**	**17.725.842**

Tavola 2.59 segue - **Giornate di lavoro aziendale per categoria di manodopera, classe di superficie totale e classe di superficie agricola utilizzata** *(superficie in ettari)*

CLASSI DI SUPERFICIE TOTALE CLASSI DI SAU	Conduttore	FAMILIARI E PARENTI DEL CONDUTTORE				ALTRA MANODOPERA AZIENDALE				Totale generale
		Coniuge	Altri familiari del conduttore	Parenti del conduttore	Totale	Operai a tempo indeterminato	Operai a tempo determinato	Coloni impropri ed assimilati	Totale	
				MANODOPERA FEMMINILE						
CLASSE DI SUPERFICIE TOTALE										
Senza terreno agrario	5.525	4.919	300	40	10.784	-	71	-	71	10.855
Meno di 1 ettaro	781.894	773.069	90.676	65.054	1.710.693	1.559	39.819	1.310	42.688	1.753.381
1 - 2	549.224	877.718	135.642	79.593	1.642.177	3.266	61.916	2.874	68.056	1.710.233
2 - 3	344.698	627.657	113.894	67.899	1.154.148	4.260	64.464	2.229	70.953	1.225.101
3 - 5	382.041	847.723	186.115	86.648	1.502.527	6.859	86.305	5.126	98.290	1.600.817
5 - 10	325.229	876.270	225.395	104.908	1.531.802	12.265	136.351	5.385	154.001	1.685.803
10 - 20	122.738	480.899	162.963	68.001	834.601	19.557	171.239	3.203	193.999	1.028.600
20 - 30	30.166	115.008	48.339	19.921	213.434	4.318	95.426	2.129	101.873	315.307
30 - 50	20.002	81.772	30.382	14.189	146.345	8.288	63.612	3.615	75.515	221.860
50 - 100	16.052	51.217	18.365	12.009	97.643	12.600	73.020	4.236	89.856	187.499
100 ed oltre	17.039	25.237	16.913	7.447	66.636	19.833	141.190	11.412	172.435	239.071
CLASSE DI SAU										
Senza superficie agricola utilizzata	8.422	5.711	560	330	15.023	100	1.481	680	2.261	17.284
Meno di 1 ettaro	975.807	1.043.409	128.883	88.206	2.236.305	4.054	74.290	1.912	80.256	2.316.561
1 - 2	533.589	912.105	153.966	88.098	1.687.758	5.586	76.765	3.509	85.860	1.773.618
2 - 3	325.065	625.885	121.264	62.604	1.134.818	3.983	62.707	2.829	69.519	1.204.337
3 - 5	327.163	785.931	180.129	87.380	1.380.603	8.091	80.188	5.093	93.372	1.473.975
5 - 10	266.845	779.311	219.568	93.560	1.359.284	21.000	163.313	4.456	188.769	1.548.053
10 - 20	90.046	383.090	132.844	57.853	663.833	13.919	134.597	3.906	152.422	816.255
20 - 30	25.237	99.180	35.830	17.708	177.955	6.787	81.516	1.939	90.242	268.197
30 - 50	15.549	66.358	26.217	13.878	122.002	6.023	64.354	3.365	73.742	195.744
50 - 100	14.174	40.216	16.775	9.585	80.750	5.475	67.476	3.218	76.169	156.919
100 ed oltre	12.711	20.293	12.948	6.507	52.459	17.787	126.726	10.612	155.125	207.584
TOTALE	**2.594.608**	**4.761.489**	**1.028.984**	**525.709**	**8.910.790**	**92.805**	**933.413**	**41.519**	**1.067.737**	**9.978.527**

Tavola 2.60 - Aziende per categoria di manodopera, forma di conduzione e zona altimetrica

FORME DI CONDUZIONE ZONE ALTIMETRICHE	Conduttore	FAMILIARI E PARENTI DEL CONDUTTORE					ALTRA MANODOPERA AZIENDALE				Totale generale
		Coniuge	ALTRI FAMILIARI che lavorano in azienda	ALTRI FAMILIARI che non lavorano in azienda	Parenti del conduttore	Totale	Operai a tempo indeterminato	Operai a tempo determinato	Coloni impropri ed assimilati	Totale	
TOTALE											
FORMA DI CONDUZIONE											
Conduzione diretta del coltivatore	233.421	167.719	41.304	83.804	24.219	233.421	867	21.704	691	22.955	233.421
Con solo manodopera familiare	*210.466*	*153.949*	*37.282*	*77.206*	*21.357*	*210.466*	-	-	-	-	*210.466*
Con manodopera familiare prevalente	*16.160*	*10.689*	*3.514*	*4.913*	*2.455*	*16.160*	*332*	*15.431*	*456*	*16.160*	*16.160*
Con manodopera extrafamiliare prevalente	*6.795*	*3.081*	*508*	*1.685*	*407*	*6.795*	*535*	*6.273*	*235*	*6.795*	*6.795*
Conduzione con salariati e/o compartecipanti (in economia)	3.021	1.523	154	934	90	3.021	1.336	2.321	194	3.215	4.506
Conduzione a colonia parziaria appoderata (mezzadria)	191	167	64	50	25	191	1	13	12	26	191
Altra forma di conduzione	134	57	1	36	2	134	5	3	148	151	151
ZONA ALTIMETRICA											
Montagna	45.599	29.990	6.963	14.046	3.345	45.599	296	3.754	81	4.060	45.889
Collina	163.548	118.212	27.905	58.100	18.227	163.548	1.139	17.615	810	18.997	164.401
Pianura	27.620	21.264	6.655	12.678	2.764	27.620	774	2.672	154	3.290	27.979
TOTALE	**236.767**	**169.466**	**41.523**	**84.824**	**24.336**	**236.767**	**2.209**	**24.041**	**1.045**	**26.347**	**238.269**
MANODOPERA MASCHILE											
FORMA DI CONDUZIONE											
Conduzione diretta del coltivatore	167.820	35.495	32.510	58.271	19.314	215.468	799	17.943	501	18.999	218.625
Con solo manodopera familiare	*152.632*	*32.651*	*29.417*	*53.881*	*17.027*	*196.027*	-	-	-	-	*196.027*
Con manodopera familiare prevalente	*11.108*	*2.143*	*2.716*	*3.248*	*1.969*	*14.322*	*286*	*12.425*	*303*	*12.973*	*15.958*
Con manodopera extrafamiliare prevalente	*4.080*	*701*	*377*	*1.142*	*318*	*5.119*	*513*	*5.518*	*198*	*6.026*	*6.640*
Conduzione con salariati e/o compartecipanti (in economia)	1.831	370	123	647	72	2.311	1.280	2.185	183	3.106	4.213
Conduzione a colonia parziaria appoderata (mezzadria)	172	9	47	26	17	188	-	12	12	24	189
Altra forma di conduzione	76	18	1	22	2	99	4	3	137	140	151
ZONA ALTIMETRICA											
Montagna	32.620	5.830	5.475	9.836	2.546	40.673	263	3.496	66	3.765	41.674
Collina	116.641	25.739	21.826	40.259	14.565	151.178	1.077	14.401	634	15.651	154.719
Pianura	20.638	4.323	5.380	8.871	2.294	26.215	743	2.246	133	2.853	26.785
TOTALE	**169.899**	**35.892**	**32.681**	**58.966**	**19.405**	**218.066**	**2.083**	**20.143**	**833**	**22.269**	**223.178**
MANODOPERA FEMMINILE											
FORMA DI CONDUZIONE											
Conduzione diretta del coltivatore	65.601	132.224	18.630	55.063	10.443	205.802	162	9.346	355	9.834	207.224
Con solo manodopera familiare	*57.834*	*121.298*	*16.849*	*50.567*	*9.120*	*186.285*	-	-	-	-	*186.285*
Con manodopera familiare prevalente	*5.052*	*8.546*	*1.581*	*3.348*	*1.153*	*14.241*	*70*	*6.142*	*247*	*6.454*	*14.975*
Con manodopera extrafamiliare prevalente	*2.715*	*2.380*	*200*	*1.148*	*170*	*5.276*	*92*	*3.204*	*108*	*3.380*	*5.964*
Conduzione con salariati e/o compartecipanti (in economia)	1.190	1.153	59	632	26	2.412	197	783	68	988	2.980
Conduzione a colonia parziaria appoderata (mezzadria)	19	158	25	40	14	186	1	5	7	13	186
Altra forma di conduzione	58	39	-	24	-	101	1	1	22	24	108
ZONA ALTIMETRICA											
Montagna	12.979	24.160	2.955	9.113	1.592	38.519	83	907	29	1.013	38.769
Collina	46.907	92.473	12.550	38.099	7.684	145.017	164	7.949	353	8.416	146.476
Pianura	6.982	16.941	3.209	8.547	1.207	24.965	114	1.279	70	1.430	25.253
TOTALE	**66.868**	**133.574**	**18.714**	**55.759**	**10.483**	**208.501**	**361**	**10.135**	**452**	**10.859**	**210.498**

Tavola 2.61 - Giornate di lavoro aziendale per categoria di manodopera, forma di conduzione e zona altimetrica

FORME DI CONDUZIONE ZONE ALTIMETRICHE	Conduttore	FAMILIARI E PARENTI DEL CONDUTTORE				ALTRA MANODOPERA AZIENDALE				Totale generale
		Coniuge	Altri familiari del conduttore	Parenti del conduttore	Totale	Operai a tempo indeterminato	Operai a tempo determinato	Coloni impropri ed assimilati	Totale	
					TOTALE					
FORMA DI CONDUZIONE										
Conduzione diretta del coltivatore	13.613.186	5.803.529	3.324.186	1.569.099	24.310.000	281.324	1.453.982	60.978	1.796.284	26.106.284
Con solo manodopera familiare	*11.997.964*	*5.202.521*	*2.877.117*	*1.321.684*	*21.399.286*	-	-	-	-	*21.399.286*
Con manodopera familiare prevalente	*1.361.122*	*548.849*	*403.018*	*219.448*	*2.532.437*	*69.792*	*582.095*	*17.939*	*669.826*	*3.202.263*
Con manodopera extrafamiliare prevalente	*254.100*	*52.159*	*44.051*	*27.967*	*378.277*	*211.532*	*871.887*	*43.039*	*1.126.458*	*1.504.735*
Conduzione con salariati e/o compartecipanti (in economia)	101.834	16.455	18.209	9.496	145.994	699.433	637.206	41.291	1.377.930	1.523.924
Conduzione a colonia parziaria appoderata (mezzadria)	28.922	12.785	8.316	4.821	54.844	200	2.394	2.345	4.939	59.783
Altra forma di conduzione	716	69	1	41	827	320	230	13.001	13.551	14.378
ZONA ALTIMETRICA										
Montagna	2.283.847	955.549	396.588	154.827	3.790.811	53.129	122.610	3.264	179.003	3.969.814
Collina	8.667.195	3.597.277	1.774.351	1.023.642	15.062.465	387.230	1.333.878	66.482	1.787.590	16.850.055
Pianura	2.793.616	1.280.012	1.179.773	404.988	5.658.389	540.918	637.324	47.869	1.226.111	6.884.500
TOTALE	**13.744.658**	**5.832.838**	**3.350.712**	**1.583.457**	**24.511.665**	**981.277**	**2.093.812**	**117.615**	**3.192.704**	**27.704.369**
					MANODOPERA MASCHILE					
FORMA DI CONDUZIONE										
Conduzione diretta del coltivatore	11.045.201	1.067.817	2.303.809	1.047.685	15.464.512	252.851	774.813	31.840	1.059.504	16.524.016
Con solo manodopera familiare	*9.746.580*	*969.113*	*1.988.887*	*879.143*	*13.583.723*	-	-	-	-	*13.583.723*
Con manodopera familiare prevalente	*1.103.784*	*87.003*	*283.262*	*148.397*	*1.622.446*	*60.389*	*291.700*	*7.447*	*359.536*	*1.981.982*
Con manodopera extrafamiliare prevalente	*194.837*	*11.701*	*31.660*	*20.145*	*258.343*	*192.462*	*483.113*	*24.393*	*699.968*	*958.311*
Conduzione con salariati e/o compartecipanti (in economia)	78.712	2.957	12.334	6.915	100.918	635.311	384.725	31.942	1.051.978	1.152.896
Conduzione a colonia parziaria appoderata (mezzadria)	25.703	518	5.584	3.107	34.912	-	661	1.765	2.426	37.338
Altra forma di conduzione	434	57	1	41	533	310	200	10.549	11.059	11.592
ZONA ALTIMETRICA										
Montagna	1.783.690	176.232	280.892	95.772	2.336.586	45.248	87.485	2.188	134.921	2.471.507
Collina	7.004.144	712.571	1.217.410	687.489	9.621.614	354.454	715.532	44.483	1.114.469	10.736.083
Pianura	2.362.216	182.546	823.426	274.487	3.642.675	488.770	357.382	29.425	875.577	4.518.252
TOTALE	**11.150.050**	**1.071.349**	**2.321.728**	**1.057.748**	**15.600.875**	**888.472**	**1.160.399**	**76.096**	**2.124.967**	**17.725.842**
					MANODOPERA FEMMINILE					
FORMA DI CONDUZIONE										
Conduzione diretta del coltivatore	2.567.985	4.735.712	1.020.377	521.414	8.845.488	28.473	679.169	29.138	736.780	9.582.268
Con solo manodopera familiare	*2.251.384*	*4.233.408*	*888.230*	*442.541*	*7.815.563*	-	-	-	-	*7.815.563*
Con manodopera familiare prevalente	*257.338*	*461.846*	*119.756*	*71.051*	*909.991*	*9.403*	*290.395*	*10.492*	*310.290*	*1.220.281*
Con manodopera extrafamiliare prevalente	*59.263*	*40.458*	*12.391*	*7.822*	*119.934*	*19.070*	*388.774*	*18.646*	*426.490*	*546.424*
Conduzione con salariati e/o compartecipanti (in economia)	23.122	13.498	5.875	2.581	45.076	64.122	252.481	9.349	325.952	371.028
Conduzione a colonia parziaria appoderata (mezzadria)	3.219	12.267	2.732	1.714	19.932	200	1.733	580	2.513	22.445
Altra forma di conduzione	282	12	-	-	294	10	30	2.452	2.492	2.786
ZONA ALTIMETRICA										
Montagna	500.157	779.317	115.696	59.055	1.454.225	7.881	35.125	1.076	44.082	1.498.307
Collina	1.663.051	2.884.706	556.941	336.153	5.440.851	32.776	618.346	21.999	673.121	6.113.972
Pianura	431.400	1.097.466	356.347	130.501	2.015.714	52.148	279.942	18.444	350.534	2.366.248
TOTALE	**2.594.608**	**4.761.489**	**1.028.984**	**525.709**	**8.910.790**	**92.805**	**933.413**	**41.519**	**1.067.737**	**9.978.527**

Tavola 2.62 - Numero di persone per categoria di manodopera, classe di superficie totale e classe di superficie agricola utilizzata *(superficie in ettari)*

CLASSI DI SUPERFICIE TOTALE CLASSI DI SAU	Conduttore	FAMILIARI E PARENTI DEL CONDUTTORE				Operai a tempo indeterminato	Totale generale
		Coniuge	ALTRI FAMILIARI DEL CONDUTTORE		Parenti del conduttore	Totale	
			che lavorano in azienda	che non lavorano in azienda			
			TOTALE				
CLASSE DI SUPERFICIE TOTALE							
Senza terreno agrario	409	125	72	123	13	742	72	814
Meno di 1 ettaro	100.077	70.186	14.916	68.556	10.463	264.198	118	264.316
1 - 2	52.724	37.953	13.059	33.875	8.051	145.662	172	145.834
2 - 3	26.887	19.446	8.310	16.681	4.729	76.053	129	76.182
3 - 5	25.551	18.973	9.665	15.977	5.157	75.323	275	75.598
5 - 10	17.967	13.394	8.713	11.881	4.277	56.232	432	56.664
10 - 20	7.883	5.820	4.882	5.475	2.172	26.232	503	26.735
20 - 30	2.038	1.466	1.285	1.407	610	6.806	255	7.061
30 - 50	1.516	1.021	915	976	452	4.880	343	5.223
50 - 100	1.012	666	552	665	368	3.263	608	3.871
100 ed oltre	703	416	431	487	242	2.279	1.933	4.212
CLASSE DI SAU								
Senza superficie agricola utilizzata	1.475	496	131	487	45	2.634	174	2.808
Meno di 1 ettaro	121.102	84.750	19.399	81.389	13.467	320.107	206	320.313
1 - 2	46.913	34.109	13.027	29.897	7.664	131.610	225	131.835
2 - 3	22.759	16.748	7.838	14.210	4.241	65.796	174	65.970
3 - 5	20.193	15.268	8.299	13.130	4.393	61.283	297	61.580
5 - 10	14.078	10.729	7.616	9.837	3.498	45.758	547	46.305
10 - 20	6.142	4.544	3.888	4.284	1.807	20.665	442	21.107
20 - 30	1.669	1.205	1.101	1.185	520	5.680	279	5.959
30 - 50	1.181	793	697	811	401	3.883	360	4.243
50 - 100	776	522	461	533	308	2.600	503	3.103
100 ed oltre	479	302	343	340	190	1.654	1.633	3.287
TOTALE	**236.767**	**169.466**	**62.800**	**156.103**	**36.534**	**661.670**	**4.840**	**666.510**
			MASCHI					
CLASSE DI SUPERFICIE TOTALE								
Senza terreno agrario	363	21	61	64	12	521	72	593
Meno di 1 ettaro	66.918	18.387	9.670	36.169	7.185	138.329	92	138.421
1 - 2	37.995	7.739	8.416	17.841	5.233	77.224	133	77.357
2 - 3	19.953	3.532	5.387	8.629	3.016	40.517	97	40.614
3 - 5	19.605	3.111	6.130	8.193	3.321	40.360	205	40.565
5 - 10	14.230	1.991	5.651	5.990	2.697	30.559	344	30.903
10 - 20	6.521	686	3.235	2.691	1.374	14.507	399	14.906
20 - 30	1.683	174	853	665	410	3.785	231	4.016
30 - 50	1.253	117	635	437	307	2.749	307	3.056
50 - 100	818	81	401	325	263	1.888	542	2.430
100 ed oltre	560	53	306	225	170	1.314	1.839	3.153
CLASSE DI SAU								
Senza superficie agricola utilizzata	1.042	121	98	258	37	1.556	170	1.726
Meno di 1 ettaro	82.032	21.335	12.632	42.946	9.179	168.124	159	168.283
1 - 2	34.162	6.674	8.343	15.632	4.957	69.768	173	69.941
2 - 3	17.063	3.008	5.034	7.254	2.707	35.066	138	35.204
3 - 5	15.727	2.430	5.285	6.842	2.788	33.072	229	33.301
5 - 10	11.348	1.501	4.942	4.874	2.192	24.857	433	25.290
10 - 20	5.134	496	2.590	2.099	1.153	11.472	363	11.835
20 - 30	1.376	150	763	533	348	3.170	249	3.419
30 - 50	987	82	477	368	274	2.188	328	2.516
50 - 100	637	59	333	261	221	1.511	465	1.976
100 ed oltre	391	36	248	162	132	969	1.554	2.523
TOTALE	**169.899**	**35.892**	**40.745**	**81.229**	**23.988**	**351.753**	**4.261**	**356.014**

Tavola 2.62 segue - **Numero di persone per categoria di manodopera, classe di superficie totale e classe di superficie agricola utilizzata** *(superficie in ettari)*

CLASSI DI SUPERFICIE TOTALE CLASSI DI SAU	Conduttore	FAMILIARI E PARENTI DEL CONDUTTORE					Operai a tempo indeterminato	Totale generale
		Coniuge	ALTRI FAMILIARI DEL CONDUTTORE		Parenti del conduttore	Totale		
			che lavorano in azienda	che non lavorano in azienda				
				FEMMINE				
CLASSE DI SUPERFICIE TOTALE								
Senza terreno agrario	46	104	11	59	1	221	-	221
Meno di 1 ettaro	33.159	51.799	5.246	32.387	3.278	125.869	26	125.895
1 - 2	14.729	30.214	4.643	16.034	2.818	68.438	39	68.477
2 - 3	6.934	15.914	2.923	8.052	1.713	35.536	32	35.568
3 - 5	5.946	15.862	3.535	7.784	1.836	34.963	70	35.033
5 - 10	3.737	11.403	3.062	5.891	1.580	25.673	88	25.761
10 - 20	1.362	5.134	1.647	2.784	798	11.725	104	11.829
20 - 30	355	1.292	432	742	200	3.021	24	3.045
30 - 50	263	904	280	539	145	2.131	36	2.167
50 - 100	194	585	151	340	105	1.375	66	1.441
100 ed oltre	143	363	125	262	72	965	94	1.059
CLASSE DI SAU								
Senza superficie agricola utilizzata	433	375	33	229	8	1.078	4	1.082
Meno di 1 ettaro	39.070	63.415	6.767	38.443	4.288	151.983	47	152.030
1 - 2	12.751	27.435	4.684	14.265	2.707	61.842	52	61.894
2 - 3	5.696	13.740	2.804	6.956	1.534	30.730	36	30.766
3 - 5	4.466	12.838	3.014	6.288	1.605	28.211	68	28.279
5 - 10	2.730	9.228	2.674	4.963	1.306	20.901	114	21.015
10 - 20	1.008	4.048	1.298	2.185	654	9.193	79	9.272
20 - 30	293	1.055	338	652	172	2.510	30	2.540
30 - 50	194	711	220	443	127	1.695	32	1.727
50 - 100	139	463	128	272	87	1.089	38	1.127
100 ed oltre	88	266	95	178	58	685	79	764
TOTALE	**66.868**	**133.574**	**22.055**	**74.874**	**12.546**	**309.917**	**579**	**310.496**

Tavola 2.63 - Numero di persone per categoria di manodopera, forma di conduzione e zona altimetrica

FORME DI CONDUZIONE ZONE ALTIMETRICHE	Conduttore	FAMILIARI E PARENTI DEL CONDUTTORE					Operai a tempo indeterminato	Totale generale
		Coniuge	ALTRI FAMILIARI DEL CONDUTTORE		Parenti del conduttore	Totale		
			che lavorano in azienda	che non lavorano in azienda				
				TOTALE				
FORMA DI CONDUZIONE								
Conduzione diretta del coltivatore	233.421	167.719	62.484	154.219	36.367	654.210	1.437	655.647
Con solo manodopera familiare	*210.466*	*153.949*	*56.459*	*142.303*	*31.914*	*595.091*	-	*595.091*
Con manodopera familiare prevalente	*16.160*	*10.689*	*5.332*	*8.790*	*3.871*	*44.842*	*441*	*45.283*
Con manodopera extrafamiliare prevalente	*6.795*	*3.081*	*693*	*3.126*	*582*	*14.277*	*996*	*15.273*
Conduzione con salariati e/o compartecipanti (in economia)	3.021	1.523	230	1.740	117	6.631	3.397	10.028
Conduzione a colonia parziaria appoderata (mezzadria)	191	167	85	86	47	576	1	577
Altra forma di conduzione	134	57	1	58	3	253	5	258
ZONA ALTIMETRICA								
Montagna	45.599	29.990	10.143	25.630	5.053	116.415	517	116.932
Collina	163.548	118.212	41.534	106.257	26.980	456.531	2.107	458.638
Pianura	27.620	21.264	11.123	24.216	4.501	88.724	2.216	90.940
TOTALE	**236.767**	**169.466**	**62.800**	**156.103**	**36.534**	**661.670**	**4.840**	**666.510**
				MANODOPERA MASCHILE				
FORMA DI CONDUZIONE								
Conduzione diretta del coltivatore	167.820	35.495	40.537	80.267	23.878	347.997	1.192	349.189
Con solo manodopera familiare	*152.632*	*32.651*	*36.679*	*74.315*	*21.037*	*317.314*	-	*317.314*
Con manodopera familiare prevalente	*11.108*	*2.143*	*3.408*	*4.355*	*2.454*	*23.468*	*338*	*23.806*
Con manodopera extrafamiliare prevalente	*4.080*	*701*	*450*	*1.597*	*387*	*7.215*	*854*	*8.069*
Conduzione con salariati e/o compartecipanti (in economia)	1.831	370	149	897	80	3.327	3.065	6.392
Conduzione a colonia parziaria appoderata (mezzadria)	172	9	58	35	27	301	-	301
Altra forma di conduzione	76	18	1	30	3	128	4	132
ZONA ALTIMETRICA								
Montagna	32.620	5.830	6.741	13.463	3.162	61.816	397	62.213
Collina	116.641	25.739	26.907	55.360	17.843	242.490	1.890	244.380
Pianura	20.638	4.323	7.097	12.406	2.983	47.447	1.974	49.421
TOTALE	**169.899**	**35.892**	**40.745**	**81.229**	**23.988**	**351.753**	**4.261**	**356.014**
				MANODOPERA FEMMINILE				
FORMA DI CONDUZIONE								
Conduzione diretta del coltivatore	65.601	132.224	21.947	73.952	12.489	306.213	245	306.458
Con solo manodopera familiare	*57.834*	*121.298*	*19.780*	*67.988*	*10.877*	*277.777*	-	*277.777*
Con manodopera familiare prevalente	*5.052*	*8.546*	*1.924*	*4.435*	*1.417*	*21.374*	*103*	*21.477*
Con manodopera extrafamiliare prevalente	*2.715*	*2.380*	*243*	*1.529*	*195*	*7.062*	*142*	*7.204*
Conduzione con salariati e/o compartecipanti (in economia)	1.190	1.153	81	843	37	3.304	332	3.636
Conduzione a colonia parziaria appoderata (mezzadria)	19	158	27	51	20	275	1	276
Altra forma di conduzione	58	39	-	28	-	125	1	126
ZONA ALTIMETRICA								
Montagna	12.979	24.160	3.402	12.167	1.891	54.599	120	54.719
Collina	46.907	92.473	14.627	50.897	9.137	214.041	217	214.258
Pianura	6.982	16.941	4.026	11.810	1.518	41.277	242	41.519
TOTALE	**66.868**	**133.574**	**22.055**	**74.874**	**12.546**	**309.917**	**579**	**310.496**

Tavola 2.64 - Componenti la famiglia del conduttore per classe di numerosità della famiglia, classe di superficie agricola utilizzata e numero di giornate di lavoro aziendale *(superficie in ettari)*

CLASSI DI SAU NUMERO DI GIORNATE DI LAVORO	NUMERO DI COMPONENTI							Totale
	1	2	3	4	5	6 ED OLTRE		
						Famiglie	Componenti	
				TOTALE				
CLASSE DI SAU								
Senza superficie agricola utilizzata	880	612	345	516	175	10	61	2.589
Meno di 1 ettaro	27.126	90.096	54.057	87.448	34.945	2.058	12.968	306.640
1 - 2	8.616	35.456	24.402	33.108	15.035	1.151	7.329	123.946
2 - 3	3.854	16.932	12.552	16.248	7.545	684	4.424	61.555
3 - 5	3.027	14.172	11.946	15.504	7.150	792	5.091	56.890
5 - 10	1.926	8.680	8.433	12.132	5.890	790	5.199	42.260
10 - 20	925	3.292	3.642	5.748	2.755	369	2.496	18.858
20 - 30	272	854	918	1.596	805	104	715	5.160
30 - 50	262	562	675	984	510	65	489	3.482
50 - 100	160	396	390	696	350	44	300	2.292
100 ed oltre	124	196	201	348	300	43	295	1.464
NUMERO DI GIORNATE DI LAVORO								
Meno di 50	30.990	78.684	44.274	70.736	27.060	1.481	9.332	261.076
50-100	8.460	42.076	27.849	39.460	16.335	1.175	7.458	141.638
100-200	4.483	28.466	21.222	27.676	12.885	1.120	7.134	101.866
200-300	1.673	10.206	9.204	12.300	5.815	650	4.212	43.410
300-500	1.017	7.988	8.904	13.156	6.420	692	4.474	41.959
500-1.000	406	3.342	5.451	9.284	5.680	695	4.618	28.781
1.000-2.500	125	442	615	1.644	1.240	283	2.034	6.100
2.500 ed oltre	18	44	42	72	25	14	105	306
TOTALE	**47.172**	**171.248**	**117.561**	**174.328**	**75.460**	**6.110**	**39.367**	**625.136**
				MASCHI				
CLASSE DI SAU								
Senza superficie agricola utilizzata	601	336	199	261	88	10	34	1.519
Meno di 1 ettaro	14.681	45.083	28.563	45.637	18.255	2.057	6.726	158.945
1 - 2	4.786	17.856	13.104	17.488	7.783	1.151	3.794	64.811
2 - 3	2.230	8.528	6.829	8.601	3.898	683	2.273	32.359
3 - 5	1.836	7.171	6.540	8.269	3.776	792	2.692	30.284
5 - 10	1.247	4.480	4.635	6.484	3.160	789	2.659	22.665
10 - 20	621	1.723	2.027	3.096	1.494	369	1.358	10.319
20 - 30	188	447	527	875	430	104	355	2.822
30 - 50	190	297	361	538	274	65	254	1.914
50 - 100	111	207	221	378	202	44	171	1.290
100 ed oltre	90	106	121	195	161	43	164	837
NUMERO DI GIORNATE DI LAVORO								
Meno di 50	16.280	39.273	23.116	36.732	14.027	1.480	4.901	134.329
50-100	5.057	21.226	15.046	20.704	8.564	1.175	3.798	74.395
100-200	2.794	14.394	11.513	14.841	6.706	1.120	3.677	53.925
200-300	1.237	5.201	5.051	6.551	3.107	649	2.193	23.340
300-500	788	4.125	4.926	6.925	3.358	691	2.345	22.467
500-1.000	315	1.762	3.096	5.074	3.044	695	2.407	15.698
1.000-2.500	98	231	353	953	702	283	1.108	3.445
2.500 ed oltre	12	22	26	42	13	14	51	166
TOTALE	**26.581**	**86.234**	**63.127**	**91.822**	**39.521**	**6.107**	**20.480**	**327.765**
				FEMMINE				
CLASSE DI SAU								
Senza superficie agricola utilizzata	279	276	146	255	87	10	27	1.070
Meno di 1 ettaro	12.445	45.013	25.494	41.811	16.690	2.056	6.242	147.695
1 - 2	3.830	17.600	11.298	15.620	7.252	1.151	3.535	59.135
2 - 3	1.624	8.404	5.723	7.647	3.647	683	2.151	29.196
3 - 5	1.191	7.001	5.406	7.235	3.374	791	2.399	26.606
5 - 10	679	4.200	3.798	5.648	2.730	789	2.540	19.595
10 - 20	304	1.569	1.615	2.652	1.261	368	1.138	8.539
20 - 30	84	407	391	721	375	104	360	2.338
30 - 50	72	265	314	446	236	65	235	1.568
50 - 100	49	189	169	318	148	44	129	1.002
100 ed oltre	34	90	80	153	139	42	131	627
NUMERO DI GIORNATE DI LAVORO								
Meno di 50	14.710	39.411	21.158	34.004	13.033	1.479	4.431	126.747
50-100	3.403	20.850	12.803	18.756	7.771	1.175	3.660	67.243
100-200	1.689	14.072	9.709	12.835	6.179	1.119	3.457	47.941
200-300	436	5.005	4.153	5.749	2.708	649	2.019	20.070
300-500	229	3.863	3.978	6.231	3.062	691	2.129	19.492
500-1.000	91	1.580	2.355	4.210	2.636	693	2.211	13.083
1.000-2.500	27	211	262	691	538	283	926	2.655
2.500 ed oltre	6	22	16	30	12	14	54	140
TOTALE	**20.591**	**85.014**	**54.434**	**82.506**	**35.939**	**6.103**	**18.887**	**297.371**

Tavola 2.65 - Componenti la famiglia del conduttore per classe di numerosità della famiglia, forma di conduzione e zona altimetrica

FORME DI CONDUZIONE ZONE ALTIMETRICHE	NUMERO DI COMPONENTI							Totale
	1	2	3	4	5	6 ED OLTRE		
						Famiglie	Componenti	
				TOTALE				
FORMA DI CONDUZIONE								
Conduzione diretta del coltivatore	45.833	169.340	116.343	172.444	74.805	6.065	39.078	617.843
Con solo manodopera familiare	*38.916*	*153.962*	*106.767*	*158.240*	*68.710*	*5.678*	*36.582*	*563.177*
Con manodopera familiare prevalente	*3.795*	*11.486*	*7.647*	*11.176*	*4.815*	*316*	*2.052*	*40.971*
Con manodopera extrafamiliare prevalente	*3.122*	*3.892*	*1.929*	*3.028*	*1.280*	*71*	*444*	*13.695*
Conduzione con salariati e/o compartecipanti (in economia)	1.270	1.634	1.014	1.748	610	37	238	6.514
Conduzione a colonia parziaria appoderata (mezzadria)	3	200	153	88	40	7	45	529
Altra forma di conduzione	66	74	51	48	5	1	6	250
ZONA ALTIMETRICA								
Montagna	11.762	33.954	19.839	27.480	11.825	1.012	6.502	111.362
Collina	31.530	121.768	82.296	119.612	49.985	3.802	24.360	429.551
Pianura	3.880	15.526	15.426	27.236	13.650	1.296	8.505	84.223
TOTALE	**47.172**	**171.248**	**117.561**	**174.328**	**75.460**	**6.110**	**39.367**	**625.136**
				MASCHI				
FORMA DI CONDUZIONE								
Conduzione diretta del coltivatore	25.966	85.290	62.513	90.817	39.186	6.063	20.347	324.119
Con solo manodopera familiare	*22.654*	*77.701*	*57.448*	*83.421*	*35.997*	*5.677*	*19.056*	*296.277*
Con manodopera familiare prevalente	*1.843*	*5.686*	*4.088*	*5.816*	*2.513*	*316*	*1.068*	*21.014*
Con manodopera extrafamiliare prevalente	*1.469*	*1.903*	*977*	*1.580*	*676*	*70*	*223*	*6.828*
Conduzione con salariati e/o compartecipanti (in economia)	580	808	511	931	312	36	105	3.247
Conduzione a colonia parziaria appoderata (mezzadria)	2	101	79	48	19	7	25	274
Altra forma di conduzione	33	35	24	26	4	1	3	125
ZONA ALTIMETRICA								
Montagna	6.650	17.167	10.766	14.488	6.174	1.011	3.409	58.654
Collina	17.520	61.229	44.038	62.994	26.181	3.801	12.685	224.647
Pianura	2.411	7.838	8.323	14.340	7.166	1.295	4.386	44.464
TOTALE	**26.581**	**86.234**	**63.127**	**91.822**	**39.521**	**6.107**	**20.480**	**327.765**
				FEMMINE				
FORMA DI CONDUZIONE								
Conduzione diretta del coltivatore	19.867	84.050	53.830	81.627	35.619	6.058	18.731	293.724
Con solo manodopera familiare	*16.262*	*76.261*	*49.319*	*74.819*	*32.713*	*5.672*	*17.526*	*266.900*
Con manodopera familiare prevalente	*1.952*	*5.800*	*3.559*	*5.360*	*2.302*	*315*	*984*	*19.957*
Con manodopera extrafamiliare prevalente	*1.653*	*1.989*	*952*	*1.448*	*604*	*71*	*221*	*6.867*
Conduzione con salariati e/o compartecipanti (in economia)	690	826	503	817	298	37	133	3.267
Conduzione a colonia parziaria appoderata (mezzadria)	1	99	74	40	21	7	20	255
Altra forma di conduzione	33	39	27	22	1	1	3	125
ZONA ALTIMETRICA								
Montagna	5.112	16.787	9.073	12.992	5.651	1.011	3.093	52.708
Collina	14.010	60.539	38.258	56.618	23.804	3.797	11.675	204.904
Pianura	1.469	7.688	7.103	12.896	6.484	1.295	4.119	39.759
TOTALE	**20.591**	**85.014**	**54.434**	**82.506**	**35.939**	**6.103**	**18.887**	**297.371**

Tavola 2.66 - Componenti la famiglia e parenti del conduttore con attività lavorativa esercitata esclusivamente o prevalentemente presso l'azienda per settore di attività economica, classe di superficie agricola utilizzata e forma di conduzione *(superficie in ettari)*

CLASSI DI SAU FORME DI CONDUZIONE	Esclusivamente presso l'azienda	PREVALENTEMENTE PRESSO L'AZIENDA					
		in agricoltura	nell'industria	nel commercio	nei servizi	nella Pubblica Amministrazione	Totale
		CONDUTTORE					
CLASSE DI SAU							
Senza superficie agricola utilizzata	1.051	17	2	3	3	2	27
Meno di 1 ettaro	70.566	275	99	86	138	54	652
1-2	29.583	370	70	75	71	33	619
2-3	15.407	313	41	56	40	8	458
3-5	14.527	485	54	67	43	9	658
5-10	10.800	483	52	78	49	14	676
10-20	4.773	280	18	30	24	4	356
20-30	1.310	94	3	5	13	4	119
30-50	915	73	4	5	11	-	93
50-100	609	57	1	2	4	3	67
100 ed oltre	366	35	4	6	7	-	52
FORMA DI CONDUZIONE							
Conduzione diretta del coltivatore	147.781	2.435	344	406	393	128	3.706
con solo manodopera familiare	*132.718*	*2.062*	*315*	*321*	*335*	*113*	*3.146*
con manodopera familiare prevalente	*10.845*	*328*	*23*	*70*	*42*	*12*	*475*
con manodopera extrafamiliare prevalente	*4.218*	*45*	*6*	*15*	*16*	*3*	*85*
Conduzione con salariati e/o compartecipanti (in economia)	1.885	27	4	6	10	2	49
Conduzione a colonia parziaria appoderata (mezzadria)	148	20	-	1	-	1	22
Altra forma di conduzione	93	-	-	-	-	-	-
TOTALE	**149.907**	**2.482**	**348**	**413**	**403**	**131**	**3.777**
		CONIUGE					
CLASSE DI SAU							
Senza superficie agricola utilizzata	123	1	-	-	-	-	1
Meno di 1 ettaro	45.110	141	26	31	70	15	283
1-2	20.471	170	19	18	23	12	242
2-3	10.249	101	8	18	16	3	146
3-5	9.742	144	9	12	11	1	177
5-10	7.118	150	16	14	10	2	192
10-20	2.907	73	3	11	2	1	90
20-30	733	18	1	1	-	1	21
30-50	482	15	3	1	-	-	19
50-100	295	9	-	-	-	-	9
100 ed oltre	138	8	-	1	1	-	10
FORMA DI CONDUZIONE							
Conduzione diretta del coltivatore	97.018	820	84	107	133	34	1.178
con solo manodopera familiare	*89.704*	*697*	*79*	*91*	*124*	*28*	*1.019*
con manodopera familiare prevalente	*6.382*	*112*	*4*	*14*	*6*	*6*	*142*
con manodopera extrafamiliare prevalente	*932*	*11*	*1*	*2*	*3*	-	*17*
Conduzione con salariati e/o compartecipanti (in economia)	226	6	1	-	-	1	8
Conduzione a colonia parziaria appoderata (mezzadria)	120	4	-	-	-	-	4
Altra forma di conduzione	4	-	-	-	-	-	-
TOTALE	**97.368**	**830**	**85**	**107**	**133**	**35**	**1.190**

Tavola 2.66 segue - **Componenti la famiglia e parenti del conduttore con attività lavorativa esercitata esclusivamente o prevalentemente presso l'azienda per settore di attività economica, classe di superficie agricola utilizzata e forma di conduzione** *(superficie in ettari)*

CLASSI DI SAU FORME DI CONDUZIONE	Esclusivamente presso l'azienda	PREVALENTEMENTE PRESSO L'AZIENDA					
		in agricoltura	nell'industria	nel commercio	nei servizi	nella Pubblica Amministrazione	Totale
		ALTRI FAMILIARI CHE LAVORANO IN AZIENDA					
CLASSE DI SAU							
Senza superficie agricola utilizzata	70	4	-	2	-	-	6
Meno di 1 ettaro	10.200	44	18	11	23	6	102
1-2	7.093	59	17	19	20	5	120
2-3	4.394	36	13	12	11	1	73
3-5	5.046	102	15	25	22	6	170
5-10	5.272	101	22	22	19	12	176
10-20	2.906	88	15	11	10	1	125
20-30	849	35	1	1	2	1	40
30-50	547	33	2	3	2	-	40
50-100	378	33	-	2	2	1	38
100 ed oltre	284	18	-	3	1	-	22
FORMA DI CONDUZIONE							
Conduzione diretta del coltivatore	36.839	545	102	110	111	33	901
con solo manodopera familiare	*33.014*	*440*	*93*	*86*	*103*	*30*	*752*
con manodopera familiare prevalente	*3.377*	*95*	*8*	*22*	*7*	*2*	*134*
con manodopera extrafamiliare prevalente	*448*	*10*	*1*	*2*	*1*	*1*	*15*
Conduzione con salariati e/o compartecipanti (in economia)	145	4	1	-	1	-	6
Conduzione a colonia parziaria appoderata (mezzadria)	55	4	-	1	-	-	5
Altra forma di conduzione	-	-	-	-	-	-	-
TOTALE	**37.039**	**553**	**103**	**111**	**112**	**33**	**912**
		PARENTI					
CLASSE DI SAU							
Senza superficie agricola utilizzata	21	-	-	-	-	-	-
Meno di 1 ettaro	5.911	47	12	6	15	7	87
1-2	3.293	30	4	7	15	5	61
2-3	1.885	26	1	8	10	2	47
3-5	1.987	45	8	8	6	4	71
5-10	1.868	59	7	12	4	-	82
10-20	1.090	56	5	2	4	1	68
20-30	350	26	4	2	1	-	33
30-50	262	28	-	2	1	-	31
50-100	226	7	1	4	1	-	13
100 ed oltre	145	3	-	-	-	1	4
FORMA DI CONDUZIONE							
Conduzione diretta del coltivatore	16.961	324	42	51	57	20	494
con solo manodopera familiare	*14.847*	*261*	*36*	*38*	*48*	*19*	*402*
con manodopera familiare prevalente	*1.888*	*53*	*4*	*9*	*6*	-	*72*
con manodopera extrafamiliare prevalente	*226*	*10*	*2*	*4*	*3*	*1*	*20*
Conduzione con salariati e/o compartecipanti (in economia)	49	3	-	-	-	-	3
Conduzione a colonia parziaria appoderata (mezzadria)	28	-	-	-	-	-	-
Altra forma di conduzione	-	-	-	-	-	-	-
TOTALE	**17.038**	**327**	**42**	**51**	**57**	**20**	**497**

Tavola 2.67 - Componenti la famiglia e parenti del conduttore con attività lavorativa prevalentemente extraziendale per settore di attività economica, classe di superficie agricola utilizzata e forma di conduzione

CLASSI DI SAU FORME DI CONDUZIONE	ATTIVITA' EXTRAZIENDALE PREVALENTEMENTE ESERCITATA PRESSO I SETTORI					Totale
	Agricoltura	Industria	Commercio, pubblici esercizi, alberghi	Servizi	Pubblica Amministrazione	
			CONDUTTORE			
CLASSE DI SAU						
Senza superficie agricola utilizzata	14	79	80	103	121	397
Meno di 1 ettaro	2.872	18.203	8.521	10.410	9.878	49.884
1-2	1.542	5.756	2.812	3.162	3.439	16.711
2-3	858	2.270	1.172	1.275	1.319	6.894
3-5	761	1.416	839	989	1.003	5.008
5-10	417	593	491	539	562	2.602
10-20	169	143	207	269	225	1.013
20-30	41	30	46	50	73	240
30-50	38	25	26	46	38	173
50-100	23	14	12	25	26	100
100 ed oltre	19	14	6	13	9	61
FORMA DI CONDUZIONE						
Conduzione diretta del coltivatore	6.657	28.312	13.988	16.574	16.403	81.934
con solo manodopera familiare	*6.178*	*26.882*	*12.378*	*14.654*	*14.510*	*74.602*
con manodopera familiare prevalente	*352*	*1.082*	*1.023*	*1.182*	*1.201*	*4.840*
con manodopera extrafamiliare prevalente	*127*	*348*	*587*	*738*	*692*	*2.492*
Conduzione con salariati e/o compartecipanti (in economia)	94	223	211	284	275	1.087
Conduzione a colonia parziaria appoderata (mezzadria)	2	4	3	10	2	21
Altra forma di conduzione	1	4	10	13	13	41
TOTALE	**6.754**	**28.543**	**14.212**	**16.881**	**16.693**	**83.083**
			CONIUGE			
CLASSE DI SAU						
Senza superficie agricola utilizzata	6	26	28	24	35	119
Meno di 1 ettaro	2.086	6.464	5.069	4.425	4.863	22.907
1-2	1.080	1.968	1.707	1.317	1.717	7.789
2-3	568	906	742	599	782	3.597
3-5	489	690	621	466	631	2.897
5-10	299	382	427	315	450	1.873
10-20	127	84	177	136	217	741
20-30	26	15	57	45	87	230
30-50	22	10	24	29	42	127
50-100	14	3	16	23	37	93
100 ed oltre	8	3	11	11	22	55
FORMA DI CONDUZIONE						
Conduzione diretta del coltivatore	4.672	10.475	8.755	7.271	8.718	39.891
con solo manodopera familiare	*4.258*	*9.998*	*7.843*	*6.444*	*7.593*	*36.136*
con manodopera familiare prevalente	*339*	*383*	*655*	*586*	*730*	*2.693*
con manodopera extrafamiliare prevalente	*75*	*94*	*257*	*241*	*395*	*1.062*
Conduzione con salariati e/o compartecipanti (in economia)	49	74	121	108	160	512
Conduzione a colonia parziaria appoderata (mezzadria)	3	1	1	4	3	12
Altra forma di conduzione	1	1	2	7	2	13
TOTALE	**4.725**	**10.551**	**8.879**	**7.390**	**8.883**	**40.428**

Tavola 2.67 segue - **Componenti la famiglia e parenti del conduttore con attività lavorativa prevalentemente extraziendale per settore di attività economica, classe di superficie agricola utilizzata e forma di conduzione**

CLASSI DI SAU FORME DI CONDUZIONE	ATTIVITA' EXTRAZIENDALE PREVALENTEMENTE ESERCITATA PRESSO I SETTORI					Totale
	Agricoltura	Industria	Commercio, pubblici esercizi, alberghi	Servizi	Pubblica Amministrazione	
			ALTRI FAMILIARI CHE LAVORANO IN AZIENDA			
CLASSE DI SAU						
Senza superficie agricola utilizzata	4	9	17	16	9	55
Meno di 1 ettaro	582	3.717	1.608	1.821	1.369	9.097
1-2	439	2.362	999	1.114	900	5.814
2-3	279	1.441	509	606	536	3.371
3-5	300	1.222	475	572	514	3.083
5-10	253	772	396	406	341	2.168
10-20	150	191	186	164	166	857
20-30	57	36	31	44	44	212
30-50	17	17	29	32	15	110
50-100	12	1	9	12	11	45
100 ed oltre	10	2	1	14	10	37
FORMA DI CONDUZIONE						
Conduzione diretta del coltivatore	2.086	9.739	4.253	4.768	3.898	24.744
con solo manodopera familiare	*1.893*	*9.195*	*3.851*	*4.283*	*3.471*	*22.693*
con manodopera familiare prevalente	*166*	*501*	*352*	*427*	*375*	*1.821*
con manodopera extrafamiliare prevalente	*27*	*43*	*50*	*58*	*52*	*230*
Conduzione con salariati e/o compartecipanti (in economia)	12	20	3	29	15	79
Conduzione a colonia parziaria appoderata (mezzadria)	5	11	4	3	2	25
Altra forma di conduzione	-	-	-	1	-	1
TOTALE	**2.103**	**9.770**	**4.260**	**4.801**	**3.915**	**24.849**
			ALTRI FAMILIARI CHE NON LAVORANO IN AZIENDA			
CLASSE DI SAU						
Senza superficie agricola utilizzata	6	25	22	27	15	95
Meno di 1 ettaro	379	5.480	3.698	4.804	1.995	16.356
1-2	194	2.140	1.460	1.888	855	6.537
2-3	102	1.003	701	880	422	3.108
3-5	121	957	607	815	365	2.865
5-10	117	573	447	557	271	1.965
10-20	42	182	207	232	142	805
20-30	11	42	37	51	31	172
30-50	11	25	40	45	20	141
50-100	10	8	18	31	11	78
100 ed oltre	5	7	4	19	11	46
FORMA DI CONDUZIONE						
Conduzione diretta del coltivatore	969	10.364	7.154	9.187	4.054	31.728
con solo manodopera familiare	*906*	*9.904*	*6.638*	*8.455*	*3.643*	*29.546*
con manodopera familiare prevalente	*43*	*359*	*365*	*543*	*251*	*1.561*
con manodopera extrafamiliare prevalente	*20*	*101*	*151*	*189*	*160*	*621*
Conduzione con salariati e/o compartecipanti (in economia)	25	73	75	145	76	394
Conduzione a colonia parziaria appoderata (mezzadria)	-	5	7	6	2	20
Altra forma di conduzione	4	-	5	11	6	26
TOTALE	**998**	**10.442**	**7.241**	**9.349**	**4.138**	**32.168**

Tavola 2.67 segue - **Componenti la famiglia e parenti del conduttore con attività lavorativa prevalentemente extraziendale per settore di attività economica, classe di superficie agricola utilizzata e forma di conduzione**

CLASSI DI SAU FORME DI CONDUZIONE	ATTIVITA' EXTRAZIENDALE PREVALENTEMENTE ESERCITATA PRESSO I SETTORI					Totale
	Agricoltura	Industria	Commercio, pubblici esercizi, alberghi	Servizi	Pubblica Amministrazione	
			PARENTI			
CLASSE DI SAU						
Senza superficie agricola utilizzata	2	5	6	2	9	24
Meno di 1 ettaro	758	2.409	1.123	1.601	1.578	7.469
1-2	522	1.350	629	861	948	4.310
2-3	347	660	307	397	598	2.309
3-5	318	623	357	486	551	2.335
5-10	274	372	213	309	380	1.548
10-20	133	141	90	112	173	649
20-30	33	20	15	33	36	137
30-50	24	8	23	20	33	108
50-100	14	10	6	21	18	69
100 ed oltre	7	4	8	18	4	41
FORMA DI CONDUZIONE						
Conduzione diretta del coltivatore	2.409	5.588	2.762	3.839	4.314	18.912
con solo manodopera familiare	*2.101*	*5.164*	*2.401*	*3.296*	*3.703*	*16.665*
con manodopera familiare prevalente	*267*	*373*	*320*	*440*	*511*	*1.911*
con manodopera extrafamiliare prevalente	*41*	*51*	*41*	*103*	*100*	*336*
Conduzione con salariati e/o compartecipanti (in economia)	18	7	13	17	10	65
Conduzione a colonia parziaria appoderata (mezzadria)	5	5	2	4	3	19
Altra forma di conduzione	-	2	-	-	1	3
TOTALE	**2.432**	**5.602**	**2.777**	**3.860**	**4.328**	**18.999**

Tavola 2.68 - Capi azienda per sesso e sistema di conduzione

SISTEMI DI CONDUZIONE	CONDUTTORE			FAMILIARE O PARENTE			ALTRA PERSONA		
	Maschi	Femmine	Totale	Maschi	Femmine	Totale	Maschi	Femmine	Totale
CONDUZIONE DIRETTA DEL COLTIVATORE:	165.157	62.402	227.559	3.902	1.431	5.333	136	10	146
Con solo manodopera familiare	150.322	55.063	205.385	3.475	1.277	4.752	-	-	-
su terreni in proprietà	*139.596*	*52.555*	*192.151*	*3.375*	*1.212*	*4.587*	-	-	-
su terreni in affitto	*2.745*	*798*	*3.543*	*27*	*12*	*39*	-	-	-
su terreni parte in proprietà e parte in affitto	*7.981*	*1.710*	*9.691*	*73*	*53*	*126*	-	-	-
Con manodopera familiare prevalente	10.886	4.729	15.615	361	124	485	26	4	30
su terreni in proprietà	*9.957*	*4.569*	*14.526*	*351*	*120*	*471*	*26*	*4*	*30*
su terreni in affitto	*182*	*37*	*219*	*2*	*1*	*3*	-	-	-
su terreni parte in proprietà e parte in affitto	*747*	*123*	*870*	*8*	*3*	*11*	-	-	-
Con manodopera extrafamiliare prevalente	3.949	2.610	6.559	66	30	96	110	6	116
su terreni in proprietà	*3.769*	*2.564*	*6.333*	*64*	*27*	*91*	*108*	*6*	*114*
su terreni in affitto	*52*	*18*	*70*	-	*3*	*3*	-	-	-
su terreni parte in proprietà e parte in affitto	*128*	*28*	*156*	*2*	-	*2*	*2*	-	*2*
CONDUZIONE CON SALARIATI E/O COMPARTECIPANTI (IN ECONOMIA)	1.750	1.121	2.871	21	6	27	1.469	105	1.574
su terreni in proprietà	*1.443*	*973*	*2.416*	*19*	*6*	*25*	*1.338*	*90*	*1.428*
su terreni in affitto	*202*	*124*	*326*	-	-	-	*78*	*7*	*85*
su terreni parte in proprietà e parte in affitto	*105*	*24*	*129*	*2*	-	*2*	*53*	*8*	*61*
CONDUZIONE A COLONIA PARZIARIA APPODERATA (MEZZADRIA)	172	18	190	-	-	-	1	-	1
su terreni in proprietà	*111*	*11*	*122*	-	-	-	*1*	-	*1*
su terreni in affitto	*51*	*5*	*56*	-	-	-	-	-	-
su terreni parte in proprietà e parte in affitto	*10*	*2*	*12*	-	-	-	-	-	-
ALTRA FORMA DI CONDUZIONE	67	55	122	-	-	-	28	1	29
su terreni in proprietà	*60*	*50*	*110*	-	-	-	*22*	*1*	*23*
su terreni in affitto	*5*	*5*	*10*	-	-	-	*4*	-	*4*
su terreni parte in proprietà e parte in affitto	*2*	-	*2*	-	-	-	*2*	-	*2*
TOTALE	**167.146**	**63.596**	**230.742**	**3.923**	**1.437**	**5.360**	**1.634**	**116**	**1.750**
su terreni in proprietà	**154.936**	**60.722**	**215.658**	**3.809**	**1.365**	**5.174**	**1.495**	**101**	**1.596**
su terreni in affitto	**3.237**	**987**	**4.224**	**29**	**16**	**45**	**82**	**7**	**89**
su terreni parte in proprietà e parte in affitto	**8.973**	**1.887**	**10.860**	**85**	**56**	**141**	**57**	**8**	**65**

Tavola 2.69 - Capi azienda per sesso, classe di superficie totale e titolo di studio *(superficie in ettari)*

CLASSI DI SUPERFICIE TOTALE TITOLI DI STUDIO	CONDUTTORE			FAMILIARE O PARENTE			ALTRA PERSONA		
	Maschi	Femmine	Totale	Maschi	Femmine	Totale	Maschi	Femmine	Totale
CLASSE DI SUPERFICIE TOTALE									
Senza terreno agrario	363	44	407	2	-	2	8	-	8
Meno di 1 ettaro	66.139	31.566	97.705	1.810	514	2.324	93	14	107
1 - 2	37.458	14.005	51.463	839	371	1.210	121	14	135
2 - 3	19.650	6.608	26.258	431	176	607	73	7	80
3 - 5	19.248	5.684	24.932	381	200	581	123	13	136
5 - 10	14.020	3.559	17.579	235	118	353	164	15	179
10 - 20	6.391	1.289	7.680	147	36	183	176	11	187
20 - 30	1.655	335	1.990	31	8	39	116	5	121
30 - 50	1.238	243	1.481	19	8	27	110	8	118
50 - 100	800	175	975	22	3	25	167	11	178
100 ed oltre	547	132	679	8	3	11	491	18	509
TITOLO DI STUDIO									
Conseguito in scuole di indirizzo agrario									
Laurea	532	81	613	12	1	13	78	3	81
Diploma	2.032	531	2.563	58	4	62	107	12	119
Licenza di scuola media inferiore	5.050	1.248	6.298	136	44	180	47	3	50
Conseguito in altri tipi di scuole									
Laurea	3.385	747	4.132	94	14	108	298	16	314
Diploma	10.960	3.923	14.883	407	84	491	402	37	439
Licenza di scuola media inferiore	27.809	8.762	36.571	1.020	271	1.291	370	26	396
Licenza di scuola elementare	95.456	35.698	131.154	1.924	813	2.737	290	16	306
Privi di titolo di studio	22.285	12.650	34.935	274	206	480	50	3	53
TOTALE	**167.509**	**63.640**	**231.149**	**3.925**	**1.437**	**5.362**	**1.642**	**116**	**1.758**
Che frequentano o hanno frequentato corsi professionali	792	53	845	24	5	29	29	1	30

Altre notizie

Tavola 2.70 - Aziende interessate al contoterzismo e relativo numero di giornate di lavoro secondo l'utilizzazione dei mezzi meccanici per classi di superficie totale e superficie agricola utilizzata *(superficie in ettari)*

CLASSI DI SUPERFICIE TOTALE CLASSI DI SAU	AZIENDE CHE UTILIZZANO MEZZI MECCANICI						
	IN ALTRE AZIENDE AGRICOLE			IN AZIENDA E FORNITI DA			
	Totale	di proprietà solo dell'azienda	in comproprietà	Totale	altre aziende agricole	organismi associativi	imprese di noleggio ed esercizio
			AZIENDE				
CLASSE DI SUPERFICIE TOTALE							
Senza terreno agrario	1	1	-	-	-	-	-
Meno di 1 ettaro	466	335	132	35.978	17.416	206	19.165
1 - 2	351	261	95	25.495	10.492	333	15.475
2 - 3	264	210	55	14.642	5.833	339	9.004
3 - 5	288	227	63	14.515	5.530	588	9.020
5 - 10	311	254	60	10.263	3.675	605	6.497
10 - 20	221	183	45	4.362	1.595	285	2.693
20 - 30	62	53	10	1.143	401	56	722
30 - 50	56	43	13	862	278	53	567
50 - 100	38	33	5	564	181	17	375
100 ed oltre	25	19	6	481	129	19	348
CLASSE DI SAU							
Senza superficie agricola utilizzata	4	4	-	26	10	-	16
Meno di 1 ettaro	560	401	162	44.935	21.389	294	24.298
1 - 2	355	266	92	24.358	9.636	341	15.171
2 - 3	254	208	48	13.128	5.156	372	8.125
3 - 5	279	222	59	11.771	4.394	560	7.385
5 - 10	281	235	48	8.221	2.914	567	5.147
10 - 20	190	153	44	3.440	1.254	240	2.124
20 - 30	63	52	12	956	322	63	603
30 - 50	49	38	11	675	213	39	447
50 - 100	25	23	2	466	154	12	313
100 ed oltre	23	17	6	329	88	13	237
TOTALE	**2.083**	**1.619**	**484**	**108.305**	**45.530**	**2.501**	**63.866**
			GIORNATE DI LAVORO EFFETTUATE				
CLASSE DI SUPERFICIE TOTALE							
Senza terreno agrario	10	10	-	-	-	-	-
Meno di 1 ettaro	8.471	7.637	834	61.882	31.781	397	29.704
1 - 2	8.325	7.614	711	56.891	25.911	769	30.211
2 - 3	8.417	7.580	837	39.032	17.101	969	20.962
3 - 5	9.533	8.624	909	46.206	19.252	1.962	24.992
5 - 10	9.357	8.363	994	40.666	16.815	2.267	21.584
10 - 20	7.913	6.871	1.042	25.749	10.360	1.422	13.967
20 - 30	2.916	2.646	270	9.587	3.835	324	5.428
30 - 50	2.374	1.812	562	10.639	4.252	446	5.941
50 - 100	2.661	2.471	190	11.485	3.509	320	7.656
100 ed oltre	4.109	1.648	2.461	17.416	3.978	802	12.636
CLASSE DI SAU							
Senza superficie agricola utilizzata	143	143	-	232	34	-	198
Meno di 1 ettaro	10.535	9.504	1.031	78.925	39.988	599	38.338
1 - 2	9.462	8.365	1.097	58.075	25.506	863	31.706
2 - 3	7.688	7.146	542	38.046	16.608	1.026	20.412
3 - 5	8.865	8.034	831	41.245	17.317	1.927	22.001
5 - 10	9.458	8.645	813	36.069	14.285	2.265	19.519
10 - 20	6.624	5.554	1.070	22.873	9.317	1.230	12.326
20 - 30	3.048	2.737	311	9.512	3.663	472	5.377
30 - 50	2.518	2.024	494	10.836	4.457	348	6.031
50 - 100	1.665	1.505	160	10.546	2.674	244	7.628
100 ed oltre	4.080	1.619	2.461	13.194	2.945	704	9.545
TOTALE	**64.086**	**55.276**	**8.810**	**319.553**	**136.794**	**9.678**	**173.081**

Tavola 2.71 - Aziende interessate al contoterzismo e relativo numero di giornate di lavoro secondo l'utilizzazione dei mezzi meccanici per forma di conduzione e zona altimetrica

FORME DI CONDUZIONE ZONE ALTIMETRICHE	AZIENDE CHE UTILIZZANO MEZZI MECCANICI						
	IN ALTRE AZIENDE AGRICOLE			IN AZIENDA E FORNITI DA			
	Totale	di proprietà solo dell'azienda	in comproprietà	Totale	altre aziende agricole	organismi associativi	imprese di noleggio ed esercizio
	AZIENDE						
FORMA DI CONDUZIONE							
Conduzione diretta del coltivatore	2.046	1.594	472	105.444	44.182	2.441	62.271
Con solo manodopera familiare	*1.790*	*1.408*	*400*	*93.772*	*38.373*	*2.163*	*56.390*
Con manodopera familiare prevalente	*206*	*156*	*52*	*8.023*	*4.097*	*214*	*3.915*
Con manodopera extrafamiliare prevalente	*50*	*30*	*20*	*3.649*	*1.712*	*64*	*1.966*
Conduzione con salariati e/o compartecipanti (in economia)	31	22	9	2.674	1.237	55	1.516
Conduzione a colonia parziaria appoderata (mezzadria)	6	3	3	94	37	-	60
Altra forma di conduzione	-	-	-	93	74	5	19
ZONA ALTIMETRICA							
Montagna	285	260	28	20.432	6.621	25	14.317
Collina	1.594	1.236	369	76.018	34.931	1.607	41.940
Pianura	204	123	87	11.855	3.978	869	7.609
TOTALE	**2.083**	**1.619**	**484**	**108.305**	**45.530**	**2.501**	**63.866**
	GIORNATE DI LAVORO EFFETTUATE						
FORMA DI CONDUZIONE							
Conduzione diretta del coltivatore	59.972	53.764	6.208	286.599	125.597	8.835	152.167
Con solo manodopera familiare	*52.511*	*47.158*	*5.353*	*233.905*	*99.186*	*7.310*	*127.409*
Con manodopera familiare prevalente	*5.196*	*4.604*	*592*	*29.881*	*15.345*	*915*	*13.621*
Con manodopera extrafamiliare prevalente	*2.265*	*2.002*	*263*	*22.813*	*11.066*	*610*	*11.137*
Conduzione con salariati e/o compartecipanti (in economia)	3.774	1.317	2.457	31.805	10.581	829	20.395
Conduzione a colonia parziaria appoderata (mezzadria)	340	195	145	545	251	-	294
Altra forma di conduzione	-	-	-	604	365	14	225
ZONA ALTIMETRICA							
Montagna	6.494	6.288	206	47.423	16.604	68	30.751
Collina	50.368	43.833	6.535	213.324	99.972	6.117	107.235
Pianura	7.224	5.155	2.069	58.806	20.218	3.493	35.095
TOTALE	**64.086**	**55.276**	**8.810**	**319.553**	**136.794**	**9.678**	**173.081**

Tavola 2.72 - Aziende che utilizzano mezzi meccanici in altre aziende agricole e relative giornate di lavoro per numero di giornate di lavoro in altre aziende, classe di superficie agricola utilizzata e numero di giornate di lavoro aziendale *(superficie in ettari)*

CLASSI DI SAU NUMERO DI GIORNATE DI LAVORO AZIENDALE	NUMERO DI GIORNATE DI LAVORO IN ALTRE AZIENDE								Totale
	1 - 2	3 - 4	5 - 9	10 - 14	15 - 19	20 - 29	30 - 49	50 ed oltre	
				AZIENDE					
CLASSE DI SAU									
Senza superficie agricola utilizzata	-	-	-	1	-	-	2	1	4
Meno di 1 ettaro	117	89	71	81	45	45	48	64	560
1 - 2	43	45	51	55	26	35	35	65	355
2 - 3	29	15	32	50	14	31	30	53	254
3 - 5	29	22	33	40	20	37	38	60	279
5 - 10	16	15	32	52	21	40	47	58	281
10 - 20	6	14	14	26	20	30	38	42	190
20 - 30	1	2	6	11	6	9	7	21	63
30 - 50	1	3	2	14	3	6	10	10	49
50 - 100	-	1	2	2	1	8	2	9	25
100 ed oltre	-	2	1	-	1	3	3	13	23
NUMERO DI GIORNATE DI LAVORO AZIENDALE									
Meno di 50	102	73	55	68	31	25	34	47	435
50-100	49	48	53	54	30	38	48	75	395
100-200	34	40	59	89	34	62	72	91	481
200-300	24	13	34	47	27	43	32	49	269
300-500	23	19	29	45	16	30	32	66	260
500-1.000	9	10	12	25	18	38	30	55	197
1.000-2.500	1	5	2	4	1	8	10	13	44
2.500 ed oltre	-	-	-	-	-	-	2	-	2
TOTALE	**242**	**208**	**244**	**332**	**157**	**244**	**260**	**396**	**2.083**
				GIORNATE DI LAVORO EXTRAZIENDALE					
CLASSE DI SAU									
Senza superficie agricola utilizzata	-	-	-	10	-	-	73	60	143
Meno di 1 ettaro	180	298	383	823	688	920	1.627	5.616	10.535
1 - 2	70	155	285	563	404	738	1.162	6.085	9.462
2 - 3	48	51	181	511	215	637	973	5.072	7.688
3 - 5	51	78	185	412	311	773	1.266	5.789	8.865
5 - 10	24	50	184	541	319	827	1.593	5.920	9.458
10 - 20	9	49	84	262	303	647	1.274	3.996	6.624
20 - 30	2	8	35	110	90	185	230	2.388	3.048
30 - 50	2	10	11	144	46	135	320	1.850	2.518
50 - 100	-	4	10	20	16	170	60	1.385	1.665
100 ed oltre	-	8	8	-	15	60	90	3.899	4.080
NUMERO DI GIORNATE DI LAVORO AZIENDALE									
Meno di 50	159	248	303	690	474	505	1.129	4.920	8.428
50-100	82	162	301	555	468	792	1.587	6.561	10.508
100-200	52	138	315	906	517	1.293	2.393	8.571	14.185
200-300	39	44	199	490	413	890	1.116	4.380	7.571
300-500	38	67	165	455	240	648	1.070	8.369	11.052
500-1.000	14	33	73	260	279	799	965	6.373	8.796
1.000-2.500	2	19	10	40	16	165	348	2.886	3.486
2.500 ed oltre	-	-	-	-	-	-	60	-	60
TOTALE	**386**	**711**	**1.366**	**3.396**	**2.407**	**5.092**	**8.668**	**42.060**	**64.086**

Tavola 2.73 - Aziende che utilizzano mezzi meccanici in altre aziende agricole e relative giornate di lavoro per numero di giornate di lavoro in altre aziende, forma di conduzione e zona altimetrica

FORME DI CONDUZIONE ZONE ALTIMETRICHE	NUMERO DI GIORNATE DI LAVORO IN ALTRE AZIENDE								Totale
	1 - 2	3 - 4	5 - 9	10 - 14	15 - 19	20 - 29	30 - 49	50 ed oltre	
				AZIENDE					
FORMA DI CONDUZIONE									
Conduzione diretta del coltivatore	241	201	240	332	155	241	252	384	2.046
Con solo manodopera familiare	*217*	*172*	*208*	*287*	*138*	*205*	*219*	*344*	*1.790*
Con manodopera familiare prevalente	*19*	*22*	*28*	*34*	*15*	*33*	*28*	*27*	*206*
Con manodopera extrafamiliare prevalente	*5*	*7*	*4*	*11*	*2*	*3*	*5*	*13*	*50*
Conduzione con salariati e/o compartecipanti (in economia)	1	7	4	-	-	3	6	10	31
Conduzione a colonia parziaria appoderata (mezzadria)	-	-	-	-	2	-	2	2	6
Altra forma di conduzione	-	-	-	-	-	-	-	-	-
ZONA ALTIMETRICA									
Montagna	31	22	38	66	24	37	31	36	285
Collina	197	170	190	236	110	172	200	319	1.594
Pianura	14	16	16	30	23	35	29	41	204
TOTALE	**242**	**208**	**244**	**332**	**157**	**244**	**260**	**396**	**2.083**
				GIORNATE DI LAVORO IN ALTRE AZIENDE					
FORMA DI CONDUZIONE									
Conduzione diretta del coltivatore	384	685	1.345	3.396	2.377	5.027	8.407	38.351	59.972
Con solo manodopera familiare	*342*	*579*	*1.165*	*2.942*	*2.116*	*4.277*	*7.298*	*33.792*	*52.511*
Con manodopera familiare prevalente	*32*	*82*	*158*	*342*	*229*	*685*	*939*	*2.729*	*5.196*
Con manodopera extrafamiliare prevalente	*10*	*24*	*22*	*112*	*32*	*65*	*170*	*1.830*	*2.265*
Conduzione con salariati e/o compartecipanti (in economia)	2	26	21	-	-	65	201	3.459	3.774
Conduzione a colonia parziaria appoderata (mezzadria)	-	-	-	-	30	-	60	250	340
Altra forma di conduzione	-	-	-	-	-	-	-	-	-
ZONA ALTIMETRICA									
Montagna	44	76	210	662	362	770	1.015	3.355	6.494
Collina	319	580	1.063	2.427	1.695	3.602	6.687	33.995	50.368
Pianura	23	55	93	307	350	720	966	4.710	7.224
TOTALE	**386**	**711**	**1.366**	**3.396**	**2.407**	**5.092**	**8.668**	**42.060**	**64.086**

Tavola 2.74 - Aziende che utilizzano mezzi meccanici extraziendali e relative giornate di lavoro extraziendale per numero di giornate di lavoro extraziendale, classe di superficie agricola utilizzata e numero di giornate di lavoro aziendale *(superficie in ettari)*

CLASSI DI SAU NUMERO DI GIORNATE DI LAVORO AZIENDALE	NUMERO DI GIORNATE DI LAVORO EXTRAZIENDALE								Totale
	1 - 2	3 - 4	5 - 9	10 - 14	15 - 19	20 - 29	30 - 49	50 ed oltre	
				AZIENDE					
CLASSE DI SAU									
Senza superficie agricola utilizzata	17	3	-	1	1	1	2	1	26
Meno di 1 ettaro	38.376	4.723	1.419	320	40	41	11	5	44.935
1 - 2	17.337	4.830	1.653	399	64	51	18	6	24.358
2 - 3	7.743	3.575	1.326	346	75	44	14	5	13.128
3 - 5	6.023	3.273	1.734	506	109	77	35	14	11.771
5 - 10	3.774	2.088	1.430	583	132	148	47	19	8.221
10 - 20	1.327	732	599	386	145	135	79	37	3.440
20 - 30	259	203	156	129	64	88	33	24	956
30 - 50	128	114	135	97	45	71	44	41	675
50 - 100	45	76	85	67	39	51	53	50	466
100 ed oltre	15	27	52	36	34	44	52	69	329
NUMERO DI GIORNATE DI LAVORO AZIENDALE									
Meno di 50	37.878	6.564	2.435	715	162	155	67	47	48.023
50-100	17.527	4.861	1.969	569	124	105	58	33	25.246
100-200	10.588	4.132	1.874	624	150	155	65	51	17.639
200-300	3.875	1.782	939	334	103	93	58	30	7.214
300-500	3.245	1.420	808	345	103	128	40	42	6.131
500-1.000	1.728	756	470	225	74	75	65	40	3.433
1.000-2.500	199	124	84	54	25	36	25	20	567
2.500 ed oltre	4	5	10	4	7	4	10	8	52
TOTALE	**75.044**	**19.644**	**8.589**	**2.870**	**748**	**751**	**388**	**271**	**108.305**
				GIORNATE DI LAVORO EXTRAZIENDALE					
CLASSE DI SAU									
Senza superficie agricola utilizzata	23	10	-	10	15	20	64	90	232
Meno di 1 ettaro	50.035	15.509	8.009	3.288	607	830	362	285	78.925
1 - 2	25.533	15.919	9.515	4.149	976	1.036	582	365	58.075
2 - 3	11.824	11.951	7.687	3.591	1.150	916	432	495	38.046
3 - 5	9.192	11.088	10.204	5.279	1.676	1.615	1.171	1.020	41.245
5 - 10	5.711	7.103	8.505	6.069	2.025	3.155	1.516	1.985	36.069
10 - 20	2.049	2.496	3.657	4.053	2.243	2.841	2.656	2.878	22.873
20 - 30	414	694	947	1.332	993	1.872	1.086	2.174	9.512
30 - 50	208	388	812	1.019	691	1.542	1.560	4.616	10.836
50 - 100	80	259	512	700	600	1.085	1.773	5.537	10.546
100 ed oltre	23	93	325	398	526	929	1.856	9.044	13.194
NUMERO DI GIORNATE DI LAVORO AZIENDALE									
Meno di 50	50.465	21.749	13.913	7.436	2.486	3.277	2.319	4.831	106.476
50-100	25.280	16.163	11.509	5.893	1.929	2.199	1.845	3.220	68.038
100-200	15.792	13.818	10.986	6.547	2.306	3.280	2.150	4.584	59.463
200-300	5.824	6.000	5.591	3.449	1.580	1.925	1.948	3.235	29.552
300-500	4.902	4.792	4.785	3.604	1.576	2.734	1.359	4.208	27.960
500-1.000	2.533	2.551	2.813	2.347	1.130	1.578	2.233	5.038	20.223
1.000-2.500	289	418	513	567	386	763	848	2.113	5.897
2.500 ed oltre	7	19	63	45	109	85	356	1.260	1.944
TOTALE	**105.092**	**65.510**	**50.173**	**29.888**	**11.502**	**15.841**	**13.058**	**28.489**	**319.553**

Tavola 2.75 - Aziende che utilizzano mezzi meccanici extraziendali e relative giornate di lavoro extraziendale per numero di giornate di lavoro extraziendale, forma di conduzione e zona altimetrica

FORME DI CONDUZIONE ZONE ALTIMETRICHE	NUMERO DI GIORNATE DI LAVORO EXTRAZIENDALE								Totale
	1 - 2	3 - 4	5 - 9	10 - 14	15 - 19	20 - 29	30 - 49	50 ed oltre	
				AZIENDE					
FORMA DI CONDUZIONE									
Conduzione diretta del coltivatore	74.016	18.980	8.153	2.608	653	615	279	140	105.444
Con solo manodopera familiare	*67.796*	*16.353*	*6.671*	*1.897*	*454*	*380*	*153*	*68*	*93.772*
Con manodopera familiare prevalente	*4.566*	*1.836*	*947*	*409*	*96*	*105*	*44*	*20*	*8.023*
Con manodopera extrafamiliare prevalente	*1.654*	*791*	*535*	*302*	*103*	*130*	*82*	*52*	*3.649*
Conduzione con salariati e/o compartecipanti (in economia)	942	616	411	244	93	132	108	128	2.674
Conduzione a colonia parziaria appoderata (mezzadria)	39	24	14	10	2	3	1	1	94
Altra forma di conduzione	47	24	11	8	-	1	-	2	93
ZONA ALTIMETRICA									
Montagna	15.419	3.216	1.206	382	89	80	26	14	20.432
Collina	53.342	13.495	5.959	1.883	488	471	249	131	76.018
Pianura	6.283	2.933	1.424	605	171	200	113	126	11.855
TOTALE	**75.044**	**19.644**	**8.589**	**2.870**	**748**	**751**	**388**	**271**	**108.305**
				GIORNATE DI LAVORO EXTRAZIENDALE					
FORMA DI CONDUZIONE									
Conduzione diretta del coltivatore	103.539	63.278	47.603	27.121	10.034	12.916	9.287	12.821	286.599
Con solo manodopera familiare	*94.317*	*54.451*	*38.818*	*19.706*	*6.993*	*7.953*	*5.107*	*6.560*	*233.905*
Con manodopera familiare prevalente	*6.717*	*6.175*	*5.649*	*4.274*	*1.477*	*2.208*	*1.470*	*1.911*	*29.881*
Con manodopera extrafamiliare prevalente	*2.505*	*2.652*	*3.136*	*3.141*	*1.564*	*2.755*	*2.710*	*4.350*	*22.813*
Conduzione con salariati e/o compartecipanti (in economia)	1.430	2.073	2.409	2.581	1.438	2.845	3.741	15.288	31.805
Conduzione a colonia parziaria appoderata (mezzadria)	54	82	86	103	30	60	30	100	545
Altra forma di conduzione	69	77	75	83	-	20	-	280	604
ZONA ALTIMETRICA									
Montagna	21.111	10.624	6.960	3.979	1.360	1.687	877	825	47.423
Collina	74.753	44.975	34.903	19.627	7.503	9.939	8.394	13.230	213.324
Pianura	9.228	9.911	8.310	6.282	2.639	4.215	3.787	14.434	58.806
TOTALE	**105.092**	**65.510**	**50.173**	**29.888**	**11.502**	**15.841**	**13.058**	**28.489**	**319.553**

Tavola 2.76 - Aziende che utilizzano mezzi meccanici extraziendali e relativo numero di giornate di lavoro della manodopera extraziendale secondo le diverse operazioni effettuate per classe di superficie totale e classe di superficie agricola utilizzata *(superficie in ettari)*

CLASSI DI SUPERFICIE TOTALE CLASSI DI SAU	Totale	OPERAZIONI EFFETTUATE IN AZIENDA						
		Solo aratura	Solo semina	Solo raccolta meccanica	Aratura e semina	Semina e raccolta meccanica	Aratura, semina e raccolta meccanica	Affidamento completo
				AZIENDE				
CLASSE DI SUPERFICIE TOTALE								
Senza terreno agrario	-	-	-	-	-	-	-	-
Meno di 1 ettaro	35.978	9.956	71	2.171	1.651	113	4.130	2.397
1 - 2	25.495	4.587	62	3.263	1.013	263	4.499	2.315
2 - 3	14.642	1.783	46	2.669	559	261	2.729	1.785
3 - 5	14.515	1.331	55	3.464	415	444	2.694	1.728
5 - 10	10.263	620	50	3.509	249	425	1.700	945
10 - 20	4.362	147	10	1.810	94	162	581	437
20 - 30	1.143	37	8	486	17	45	120	135
30 - 50	862	18	1	379	14	24	103	123
50 - 100	564	14	3	237	7	14	55	89
100 ed oltre	481	9	2	202	4	21	44	77
CLASSE DI SAU								
Senza superficie agricola utilizzata	26	3	-	-	-	-	-	7
Meno di 1 ettaro	44.935	12.047	88	3.075	2.042	164	5.543	2.994
1 - 2	24.358	3.799	59	3.696	952	325	4.422	2.347
2 - 3	13.128	1.289	49	2.741	475	270	2.585	1.652
3 - 5	11.771	876	52	3.128	309	414	2.122	1.494
5 - 10	8.221	347	41	3.024	154	379	1.307	780
10 - 20	3.440	93	10	1.456	65	132	425	409
20 - 30	956	20	3	428	11	35	102	133
30 - 50	675	12	1	288	10	22	81	97
50 - 100	466	8	3	212	3	14	43	69
100 ed oltre	329	8	2	142	2	17	25	49
TOTALE	**108.305**	**18.502**	**308**	**18.190**	**4.023**	**1.772**	**16.655**	**10.031**
				GIORNATE DI LAVORO EXTRAZIENDALE				
CLASSE DI SUPERFICIE TOTALE								
Senza terreno agrario	-	-	-	-	-	-	-	-
Meno di 1 ettaro	61.882	16.503	105	2.712	2.569	151	6.929	5.131
1 - 2	56.891	9.269	88	4.801	2.239	441	10.173	7.535
2 - 3	39.032	4.512	95	4.445	1.553	530	7.678	6.637
3 - 5	46.206	4.108	132	6.321	1.458	1.291	9.654	8.753
5 - 10	40.666	2.569	133	7.804	1.061	1.415	8.538	7.328
10 - 20	25.749	763	36	5.189	602	770	4.966	6.624
20 - 30	9.587	283	58	1.778	141	265	1.664	2.940
30 - 50	10.639	200	10	1.993	150	333	2.628	3.022
50 - 100	11.485	155	24	1.550	132	193	1.821	4.054
100 ed oltre	17.416	79	50	2.946	670	548	3.458	5.173
CLASSE DI SAU								
Senza superficie agricola utilizzata	232	3	-	-	-	-	-	76
Meno di 1 ettaro	78.925	19.917	135	3.932	3.225	228	9.717	6.906
1 - 2	58.075	8.429	83	5.629	2.351	573	10.852	8.142
2 - 3	38.046	3.829	95	4.706	1.442	773	7.967	6.450
3 - 5	41.245	3.410	153	6.195	1.290	1.149	8.442	8.250
5 - 10	36.069	1.747	102	7.295	773	1.358	7.571	6.774
10 - 20	22.873	606	64	4.260	502	598	4.111	6.700
20 - 30	9.512	221	15	1.724	110	229	1.707	3.328
30 - 50	10.836	106	10	1.799	162	358	2.677	3.043
50 - 100	10.546	104	24	1.663	190	221	1.641	3.930
100 ed oltre	13.194	69	50	2.336	530	450	2.824	3.598
TOTALE	**319.553**	**38.441**	**731**	**39.539**	**10.575**	**5.937**	**57.509**	**57.197**

Tavola 2.77 - Aziende che utilizzano mezzi meccanici extraziendali e relativo numero di giornate di lavoro della manodopera extraziendale secondo le diverse operazioni effettuate per forma di conduzione e zona altimetrica

FORME DI CONDUZIONE ZONE ALTIMETRICHE	Totale	OPERAZIONI EFFETTUATE IN AZIENDA						
		Solo aratura	Solo semina	Solo raccolta meccanica	Aratura e semina	Semina e raccolta meccanica	Aratura, semina e raccolta meccanica	Affidamento completo
				AZIENDE				
FORMA DI CONDUZIONE								
Conduzione diretta del coltivatore	105.444	18.301	299	17.854	3.934	1.728	16.292	8.828
Con solo manodopera familiare	*93.772*	*15.166*	*275*	*16.657*	*3.483*	*1.629*	*15.294*	*7.898*
Con manodopera familiare prevalente	*8.023*	*2.243*	*17*	*880*	*323*	*74*	*665*	*512*
Con manodopera extrafamiliare prevalente	*3.649*	*892*	*7*	*317*	*128*	*25*	*333*	*418*
Conduzione con salariati e/o compartecipanti (in economia)	2.674	188	9	307	75	41	333	1.182
Conduzione a colonia parziaria appoderata (mezzadria)	94	8	-	26	6	2	17	9
Altra forma di conduzione	93	5	-	3	8	1	13	12
ZONA ALTIMETRICA								
Montagna	20.432	3.863	30	3.299	1.396	154	4.424	1.266
Collina	76.018	13.980	199	12.032	2.301	793	10.684	6.608
Pianura	11.855	659	79	2.859	326	825	1.547	2.157
TOTALE	**108.305**	**18.502**	**308**	**18.190**	**4.023**	**1.772**	**16.655**	**10.031**
				GIORNATE DI LAVORO EXTRAZIENDALE				
FORMA DI CONDUZIONE								
Conduzione diretta del coltivatore	286.599	37.670	644	36.814	10.001	5.419	50.786	42.576
Con solo manodopera familiare	*233.905*	*28.970*	*567*	*32.039*	*7.750*	*4.625*	*44.864*	*34.464*
Con manodopera familiare prevalente	*29.881*	*5.626*	*47*	*2.865*	*1.089*	*592*	*3.623*	*3.145*
Con manodopera extrafamiliare prevalente	*22.813*	*3.074*	*30*	*1.910*	*1.162*	*202*	*2.299*	*4.967*
Conduzione con salariati e/o compartecipanti (in economia)	31.805	715	87	2.629	509	513	6.544	14.411
Conduzione a colonia parziaria appoderata (mezzadria)	545	28	-	81	28	4	128	48
Altra forma di conduzione	604	28	-	15	37	1	51	162
ZONA ALTIMETRICA								
Montagna	47.423	6.555	65	6.006	2.831	486	12.253	4.711
Collina	213.324	29.788	445	24.777	6.289	2.809	34.539	33.181
Pianura	58.806	2.098	221	8.756	1.455	2.642	10.717	19.305
TOTALE	**319.553**	**38.441**	**731**	**39.539**	**10.575**	**5.937**	**57.509**	**57.197**

Tavola 2.78 - Aziende con contabilità e/o con attrezzature informatiche per classe di superficie agricola utilizzata e numero di giornate di lavoro aziendale *(superficie in ettari)*

CLASSI DI SAU NUMERO DI GIORNATE DI LAVORO AZIENDALE	AZIENDE CON CONTABILITA'		AZIENDE CON ATTREZZATURE INFORMATICHE			
	con registrazione entrate e uscite	con inventario e/o bilancio	Totale	Servizi amministrativi	Gestione coltivazioni e/o allevamenti	Altre operazioni
CLASSE DI SAU						
Senza superficie agricola utilizzata	258	96	3	3	-	-
Meno di 1 ettaro	1.320	448	24	19	6	4
1 - 2	1.187	551	15	13	1	1
2 - 3	1.040	444	12	8	3	2
3 - 5	1.645	761	17	15	3	1
5 - 10	2.498	1.069	26	19	4	4
10 - 20	1.864	847	29	27	2	-
20 - 30	745	369	22	18	7	-
30 - 50	708	376	28	23	13	2
50 - 100	662	424	45	42	8	3
100 ed oltre	743	567	118	103	50	10
NUMERO DI GIORNATE DI LAVORO AZIENDALE						
Meno di 50	1.383	600	33	28	3	3
50-100	1.108	441	14	11	1	3
100-200	1.678	718	14	13	1	-
200-300	1.642	652	13	13	-	1
300-500	2.724	1.212	38	34	10	3
500-1.000	2.993	1.553	67	51	20	5
1.000-2.500	998	658	101	85	39	8
2.500 ed oltre	144	118	59	55	23	4
TOTALE	**12.670**	**5.952**	**339**	**290**	**97**	**27**

Tavola 2.79 - Aziende con contabilità e/o con attrezzature informatiche per forma di conduzione e forma giuridica

FORME DI CONDUZIONE FORME GIURIDICHE	AZIENDE CON CONTABILITA'		AZIENDE CON ATTREZZATURE INFORMATICHE			
	con registrazione entrate e uscite	con inventario e/o bilancio	Totale	Servizi amministrativi	Gestione coltivazioni e/o allevamenti	Altre operazioni
FORMA DI CONDUZIONE						
Conduzione diretta del coltivatore	10.959	4.569	143	114	35	16
Con solo manodopera familiare	*8.286*	*3.270*	*58*	*44*	*9*	*7*
Con manodopera familiare prevalente	*1.711*	*791*	*34*	*21*	*16*	*6*
Con manodopera extrafamiliare prevalente	*962*	*508*	*51*	*49*	*10*	*3*
Conduzione con salariati e/o compartecipanti (in economia)	1.664	1.359	194	174	62	11
Conduzione a colonia parziaria appoderata (mezzadria)	39	16	-	-	-	-
Altra forma di conduzione	8	8	2	2	-	-
FORMA GIURIDICA						
Persona singola	11.509	4.846	194	155	58	19
Comunanza o affittanza collettiva	23	14	1	1	-	-
Cooperativa	152	152	16	13	9	-
Società per azioni	128	127	23	23	5	1
Altro tipo di società	511	507	67	62	18	2
Ente pubblico	347	306	38	36	7	5
TOTALE	**12.670**	**5.952**	**339**	**290**	**97**	**27**

Tavola 2.80 - Aziende con abitazioni situate in azienda per classe di superficie totale e tipo di abitazione *(superficie in ettari)*

TIPO DI ABITAZIONI	CLASSI DI SUPERFICIE TOTALE								Totale
	Meno di 1	1 - 2	2 - 5	5 - 10	10 - 20	20 - 50	50 - 100	100 ed oltre	
				AZIENDE					
AZIENDE CON ABITAZIONI	**46.575**	**26.277**	**28.483**	**11.157**	**5.412**	**2.454**	**790**	**732**	**121.880**
Occupate	**42.205**	**23.971**	**26.206**	**10.124**	**4.602**	**1.871**	**541**	**548**	**110.068**
DAL CONDUTTORE	41.674	23.651	25.822	9.907	4.406	1.678	413	331	107.882
con acqua potabile	39.700	22.171	24.060	9.070	3.955	1.529	362	298	101.145
con gabinetto	40.760	23.105	25.315	9.684	4.296	1.619	395	319	105.493
con energia elettrica	40.845	23.199	25.460	9.759	4.289	1.620	389	315	105.876
con telefono	31.008	18.467	20.982	8.410	3.809	1.417	334	269	84.696
DAI PARENTI DEL CONDUTTORE	1.584	1.389	2.028	1.175	818	327	88	71	7.480
con acqua potabile	1.418	1.253	1.792	1.029	679	288	76	61	6.596
con gabinetto	1.507	1.322	1.942	1.126	768	306	85	68	7.124
con energia elettrica	1.498	1.326	1.953	1.128	764	305	84	67	7.125
con telefono	1.042	910	1.350	825	587	225	67	47	5.053
DA OPERAI A TEMPO INDETERMINATO, CATEGORIE SPECIALI, IMPIEGATI E DIRIGENTI	6	3	24	48	53	107	110	238	589
con acqua potabile	5	3	22	41	48	99	103	206	527
con gabinetto	6	3	21	47	51	102	107	220	557
con energia elettrica	6	3	22	47	51	101	107	220	557
con telefono	6	3	16	41	41	79	83	168	437
DA ALTRE PERSONE	246	169	266	184	180	202	105	173	1.525
con acqua potabile	213	155	241	155	155	179	97	154	1.349
con gabinetto	222	160	250	166	165	191	99	160	1.413
con energia elettrica	221	160	249	169	166	191	99	156	1.411
con telefono	139	111	168	108	112	130	59	105	932
Non occupate	**4.950**	**2.836**	**3.136**	**1.497**	**1.089**	**817**	**384**	**413**	**15.122**
con acqua potabile	3.249	1.732	1.868	924	705	513	254	241	9.486
con gabinetto	3.394	1.771	1.899	940	746	546	267	260	9.823
con energia elettrica	3.555	1.898	2.080	1.014	788	567	277	265	10.444
con telefono	809	480	484	261	198	151	93	85	2.561
AZIENDE CON ABITAZIONI FORNITE DI:									
acqua potabile	43.100	23.900	25.829	9.934	4.674	2.066	643	600	110.746
gabinetto	44.343	24.908	27.180	10.591	5.061	2.196	693	649	115.621
energia elettrica	44.566	25.109	27.429	10.708	5.093	2.216	693	645	116.459
telefono	32.175	19.195	21.782	8.797	4.126	1.669	491	481	88.716
AZIENDE CHE HANNO OSPITATO TURISTI	**82**	**66**	**82**	**36**	**27**	22	**6**	**7**	**328**
				ABITAZIONI					
AZIENDE CON ABITAZIONI	**49.103**	**28.648**	**32.228**	**13.484**	**7.145**	**3.758**	**1.525**	**2.971**	**138.862**
Occupate	**43.977**	**25.616**	**28.867**	**11.774**	**5.899**	**2.680**	**923**	**1.830**	**121.566**
DAL CONDUTTORE	41.825	23.734	25.961	9.995	4.458	1.736	425	351	108.485
con acqua potabile	39.761	22.227	24.151	9.135	3.984	1.567	372	311	101.508
con gabinetto	40.824	23.165	25.419	9.749	4.327	1.662	405	335	105.886
con energia elettrica	40.907	23.257	25.560	9.823	4.318	1.663	399	328	106.255
con telefono	31.042	18.510	21.028	8.454	3.827	1.446	340	277	84.924
DAI PARENTI DEL CONDUTTORE	1.841	1.670	2.512	1.483	1.142	461	124	102	9.335
con acqua potabile	1.623	1.478	2.165	1.247	906	369	100	82	7.970
con gabinetto	1.720	1.558	2.348	1.383	1.035	397	112	90	8.643
con energia elettrica	1.711	1.559	2.362	1.384	1.031	395	111	89	8.642
con telefono	1.190	1.094	1.640	1.011	781	299	90	61	6.166
DA OPERAI A TEMPO INDETERMINATO, CATEGORIE SPECIALI, IMPIEGATI E DIRIGENTI	6	3	24	54	70	135	202	869	1.363
con acqua potabile	5	3	22	45	62	120	180	722	1.159
con gabinetto	6	3	21	51	68	124	185	759	1.217
con energia elettrica	6	3	22	51	68	123	186	759	1.218
con telefono	6	3	16	43	56	96	150	534	904
DA ALTRE PERSONE	305	209	370	242	229	348	172	508	2.383
con acqua potabile	246	193	320	191	191	280	153	449	2.023
con gabinetto	255	198	331	210	201	313	160	463	2.131
con energia elettrica	254	198	330	209	203	312	158	449	2.113
con telefono	166	140	217	137	131	217	87	295	1.390
Non occupate	**5.126**	**3.032**	**3.361**	**1.710**	**1.246**	**1.078**	**602**	**1.141**	**17.296**
con acqua potabile	3.334	1.826	1.952	1.008	774	632	352	517	10.395
con gabinetto	3.474	1.847	2.007	1.052	817	669	366	548	10.780
con energia elettrica	3.613	1.969	2.164	1.108	860	689	381	568	11.352
con telefono	822	492	505	290	211	173	118	126	2.737
AZIENDE CON ABITAZIONI FORNITE DI:									
acqua potabile	44.969	25.727	28.610	11.626	5.917	2.968	1.157	2.081	123.055
gabinetto	46.279	26.771	30.126	12.445	6.448	3.165	1.228	2.195	128.657
energia elettrica	46.491	26.986	30.438	12.575	6.480	3.182	1.235	2.193	129.580
telefono	33.226	20.239	23.406	9.935	5.006	2.231	785	1.293	96.121

Tavola 2.81 - Aziende che acquistano mezzi tecnici per classe di superficie totale *(superficie in ettari)*

MEZZI TECNICI TIPO DI FORNITORI	CLASSI DI SUPERFICIE TOTALE									Totale
	Senza terreno agrario	Meno di 1	1 - 2	2 - 5	5 - 10	10 - 20	20 - 50	50 - 100	100 ed oltre	
FERTILIZZANTI	-	66.713	39.748	42.003	14.777	6.679	3.113	953	772	174.758
altra azienda agricola	-	745	414	438	141	74	50	13	8	1.883
organismi associativi	-	12.262	9.028	12.315	5.089	2.865	1.567	529	439	44.094
altri fornitori	-	53.706	30.306	29.250	9.547	3.740	1.496	411	325	128.781
ANTIPARASSITARI E DISERBANTI	-	61.323	34.110	35.398	12.306	5.549	2.613	829	708	152.836
altra azienda agricola	-	464	232	234	95	55	36	12	10	1.138
organismi associativi	-	10.842	7.387	10.333	4.248	2.394	1.296	445	393	37.338
altri fornitori	-	50.017	26.491	24.831	7.963	3.100	1.281	372	305	114.360
SEMENTI E PIANTE	-	30.656	21.084	27.249	11.327	5.476	2.704	850	731	100.077
altra azienda agricola	-	485	361	465	156	81	50	15	11	1.624
organismi associativi	-	4.984	4.077	7.548	3.810	2.421	1.359	456	403	25.058
altri fornitori	-	25.187	16.646	19.236	7.361	2.974	1.295	379	317	73.395
BESTIAME	22	6.788	4.996	6.332	2.451	1.027	477	145	130	22.368
altra azienda agricola	4	379	328	525	270	135	72	32	27	1.772
organismi associativi	2	684	395	462	189	105	60	23	17	1.937
altri fornitori	16	5.725	4.273	5.345	1.992	787	345	90	86	18.659
MANGIMI E FORAGGI	232	14.124	10.030	12.910	5.772	2.916	1.312	382	323	48.001
altra azienda agricola	87	174	153	218	102	70	36	8	13	861
organismi associativi	12	1.796	1.293	1.999	1.135	787	414	133	119	7.688
altri fornitori	133	12.154	8.584	10.693	4.535	2.059	862	241	191	39.452
MEDICINALI	291	2.000	2.008	4.064	2.798	1.885	1.054	327	323	14.750
altra azienda agricola	5	4	10	17	13	10	8	1	2	70
organismi associativi	53	249	271	417	283	259	135	58	41	1.766
altri fornitori	233	1.747	1.727	3.630	2.502	1.616	911	268	280	12.914
ATTREZZATURE E MEZZI MECCANICI	2	2.520	2.062	3.282	1.863	1.140	711	264	326	12.170
altra azienda agricola	-	37	22	39	30	22	16	9	2	177
organismi associativi	-	368	315	650	451	287	192	82	111	2.456
altri fornitori	2	2.115	1.725	2.593	1.382	831	503	173	213	9.537
CARBURANTI E LUBRIFICANTI	16	37.261	25.150	30.086	12.477	5.832	2.767	856	758	115.203
altra azienda agricola	1	138	99	133	70	42	25	9	5	522
organismi associativi	-	3.950	3.678	5.817	2.895	1.523	787	298	245	19.193
altri fornitori	15	33.173	21.373	24.136	9.512	4.267	1.955	549	508	95.488
ALTRI MEZZI TECNICI	-	199	118	203	83	48	34	13	16	714
altra azienda agricola	-	50	23	26	9	1	-	-	-	109
organismi associativi	-	30	18	37	15	6	4	3	6	119
altri fornitori	-	119	77	140	59	41	30	10	10	486

Tavola 2.82 - Aziende che commercializzano i propri prodotti per classe di superficie totale, tipo di prodotto commercializzato e tipo di operazione *(superficie in ettari)*

PRODOTTI OPERAZIONI	CLASSI DI SUPERFICIE TOTALE									Totale
	Senza terreno agrario	Meno di 1	1 - 2	2 - 5	5 - 10	10 - 20	20 - 50	50 - 100	100 ed oltre	
AZIENDE CHE COMMERCIALIZZANO	**372**	**21.967**	**26.008**	**36.574**	**15.027**	**7.089**	**3.382**	**1.059**	**954**	**112.432**
Prodotti delle coltivazioni	**-**	**18.044**	**20.540**	**28.051**	**10.876**	**5.127**	**2.548**	**833**	**779**	**86.798**
vendita diretta al consumo	-	4.372	5.022	6.415	2.220	876	389	118	102	19.514
conferimento ad organismi associativi	-	2.213	2.893	5.238	2.543	1.609	837	266	249	15.848
conferimento ad associazioni produttori	-	1.841	1.850	2.653	1.185	617	269	87	78	8.580
vendita ad imprese industriali o commerciali	-	3.220	3.840	5.662	2.371	1.201	701	292	307	17.594
conferimento o vendita ad altri	-	6.742	8.037	11.137	4.516	2.076	1.034	319	301	34.162
Prodotti degli allevamenti	**372**	**2.149**	**4.132**	**9.424**	**5.841**	**3.043**	**1.445**	**446**	**423**	**27.275**
vendita diretta al consumo	254	735	1.262	2.071	927	482	222	69	50	6.072
conferimento ad organismi associativi	18	103	265	784	649	540	309	87	69	2.824
conferimento ad associazioni produttori	12	129	228	655	591	438	212	68	58	2.391
vendita ad imprese industriali o commerciali	139	817	1.704	4.100	2.550	1.208	592	192	190	11.492
conferimento o vendita ad altri	82	644	1.371	3.678	2.618	1.249	557	165	169	10.533
Prodotti trasformati delle coltivazioni e degli allevamenti	**20**	**3.704**	**6.454**	**8.867**	**2.958**	**1.233**	**580**	**170**	**132**	**24.118**
vendita diretta al consumo	14	2.883	5.023	6.379	1.950	761	298	76	63	17.447
conferimento ad organismi associativi	-	35	99	266	124	82	47	8	10	671
conferimento ad associazioni produttori	1	17	35	80	65	38	24	7	8	275
vendita ad imprese industriali o commerciali	2	95	107	230	130	78	69	36	22	769
conferimento o vendita ad altri	3	682	1.207	1.986	739	307	157	46	36	5.163
Prodotti forestali	**-**	**69**	**132**	**260**	**271**	**174**	**127**	**81**	**194**	**1.308**
vendita diretta al consumo	-	21	39	69	95	53	25	22	37	361
conferimento ad organismi associativi	-	1	-	2	1	2	1	-	2	9
conferimento ad associazioni produttori	-	-	-	1	1	1	-	2	-	5
vendita ad imprese industriali o commerciali	-	18	23	56	61	39	41	25	84	347
conferimento o vendita ad altri	-	29	70	133	114	81	60	32	71	590

Tavola 2.83 - Aziende che producono normalmente per la vendita e relativa superficie per classe di superficie agricola utilizzata, forma di conduzione e zona altimetrica *(superficie in ettari)*

CLASSI DI SAU FORME DI CONDUZIONE ZONE ALTIMETRICHE	AZIENDE CHE NON VENDONO			AZIENDE CHE PRODUCONO NORMALMENTE PER LA VENDITA					
				TOTALE			PER UN VALORE DI ALMENO 1.000.000 DI LIRE		
	Aziende	SUPERFICIE		Aziende	SUPERFICIE		Aziende	SUPERFICIE	
		Totale	agricola utilizzata		Totale	agricola utilizzata		Totale	agricola utilizzata
CLASSE DI SAU									
Senza superficie agricola utilizzata	912	11.905,31	-	680	16.401,94	-	650	16.001,58	-
Meno di 1 ettaro	42.137	24.059,14	13.822,30	79.088	57.844,94	40.153,17	78.609	57.500,46	39.925,41
1-2	4.974	9.515,16	6.462,61	42.034	74.064,54	58.460,76	41.828	73.717,34	58.190,50
2-3	1.366	4.801,40	3.156,82	21.456	63.392,97	51.603,20	21.403	63.242,22	51.478,57
3-5	748	4.098,95	2.697,76	19.554	90.990,50	73.603,68	19.517	90.736,23	73.474,30
5-10	343	3.626,73	2.202,20	13.878	115.382,38	94.713,28	13.858	115.046,27	94.585,66
10-20	107	4.890,11	1.369,02	6.201	101.089,49	83.016,90	6.191	100.924,49	82.892,48
20-30	22	1.108,45	534,24	1.753	56.509,12	42.186,93	1.752	56.482,12	42.160,93
30-50	16	2.917,38	589,43	1.263	62.666,25	47.612,77	1.262	62.628,52	47.580,90
50-100	17	3.781,31	1.104,87	916	85.979,00	62.759,36	915	85.709,16	62.669,36
100 ed oltre	41	54.022,02	24.933,96	763	396.830,78	223.167,36	763	396.830,78	223.167,36
FORMA DI CONDUZIONE									
Conduzione diretta del coltivatore	50.286	50.579,34	30.164,34	183.135	708.094,87	576.800,98	182.313	706.483,28	575.799,99
con solo manodopera familiare	*48.038*	*47.174,30*	*27.988,71*	*162.428*	*505.588,22*	*416.904,98*	*161.653*	*504.145,35*	*416.019,92*
con manodopera familiare prevalente	*1.576*	*1.923,73*	*1.272,71*	*14.584*	*102.925,69*	*85.476,60*	*14.556*	*102.818,43*	*85.405,14*
con manodopera extrafamiliare prevalente	*672*	*1.481,31*	*902,92*	*6.123*	*99.580,96*	*74.419,40*	*6.104*	*99.519,50*	*74.374,93*
Conduzione con salariati e/o compartecipanti (in economia)	384	74.083,60	26.671,40	4.122	409.531,46	197.836,16	4.106	408.810,31	197.685,21
Conduzione a colonia parziaria appoderata (mezzadria)	7	15,49	10,47	184	2.590,39	1.951,61	184	2.590,39	1.951,61
Altra forma di conduzione	6	47,53	27,00	145	935,19	688,66	145	935,19	688,66
ZONA ALTIMETRICA									
Montagna	14.423	59.582,44	25.095,75	31.466	268.931,52	143.241,98	31.249	268.057,83	142.880,28
Collina	33.892	58.962,12	29.206,19	130.509	645.026,86	467.206,89	129.937	643.686,51	466.521,09
Pianura	2.368	6.181,40	2.571,27	25.611	207.193,53	166.828,54	25.562	207.074,83	166.724,10
TOTALE	**50.683**	**124.725,96**	**56.873,21**	**187.586**	**1.121.151,91**	**777.277,41**	**186.748**	**1.118.819,17**	**776.125,47**

Tavola 2.84 - Aziende che producono normalmente per la vendita e relativa superficie per numero di giornate di lavoro aziendale e forma giuridica *(superficie in ettari)*

NUMERO DI GIORNATE DI LAVORO AZIENDALE FORME GIURIDICHE	AZIENDE CHE NON VENDONO			AZIENDE CHE PRODUCONO NORMALMENTE PER LA VENDITA					
				TOTALE			PER UN VALORE DI ALMENO 1.000.000 DI LIRE		
	Aziende	SUPERFICIE		Aziende	SUPERFICIE		Aziende	SUPERFICIE	
		Totale	agricola utilizzata		Totale	agricola utilizzata		Totale	agricola utilizzata
NUMERO DI GIORNATE DI LAVORO AZIENDALE									
Meno di 50	37.698	80.071,60	34.809,74	72.542	261.993,38	146.840,43	71.947	260.204,25	146.058,73
50 - 100	9.134	18.848,58	10.069,43	44.102	131.054,89	93.015,67	43.939	130.821,15	92.831,85
100 - 200	3.108	6.950,26	3.904,98	33.442	147.409,41	105.575,86	33.383	147.272,26	105.475,67
200 - 300	526	4.020,23	2.481,16	14.318	107.833,85	75.728,06	14.304	107.793,06	75.692,70
300 - 500	192	8.741,02	2.115,60	13.186	134.555,46	109.839,92	13.180	134.461,26	109.820,92
500 - 1.000	22	1.315,01	332,24	8.205	166.788,68	132.030,32	8.204	166.750,95	131.998,45
1.000 - 2.500	3	4.779,26	3.160,06	1.241	59.215,02	46.257,64	1.241	59.215,02	46.257,64
2.500 ed oltre	-	-	-	550	112.301,22	67.989,51	550	112.301,22	67.989,51
FORMA GIURIDICA									
Persona singola	50.497	51.213,35	30.486,63	185.981	773.569,99	625.695,16	185.151	771.914,77	624.669,32
Comunanza o affittanza collettiva	-	-	-	289	2.313,30	1.750,16	289	2.313,30	1.750,16
Cooperativa	-	-	-	155	10.274,66	7.958,97	155	10.274,66	7.958,97
Societa' per azioni	-	-	-	130	18.762,97	12.516,00	130	18.762,97	12.516,00
Altro tipo di società	-	-	-	524	43.781,79	27.774,95	524	43.781,79	27.774,95
Ente pubblico	186	73.512,61	26.386,58	507	272.449,20	101.582,17	499	271.771,68	101.456,07
TOTALE	**50.683**	**124.725,96**	**56.873,21**	**187.586**	**1.121.151,91**	**777.277,41**	**186.748**	**1.118.819,17**	**776.125,47**

CAPITOLO 3 - DATI REGIONALI

Universo CEE

Tavola 3.1 - Aziende e relativa superficie agricola utilizzata per classe di superficie agricola utilizzata e forma di conduzione *(superficie in ettari)* - TOTALE

FORME DI CONDUZIONE	CLASSI DI SUPERFICIE AGRICOLA UTILIZZATA								Totale
	Meno di 1	1 - 2	2 - 5	5 - 10	10 - 20	20 - 50	50 - 100	100 ed oltre	
				AZIENDE					
CONDUZIONE DIRETTA DEL COLTIVATORE	**77.949**	**46.385**	**41.961**	**13.718**	**5.849**	**2.626**	**669**	**352**	**189.509**
Con solo manodopera familiare	**71.846**	**41.547**	**36.827**	**11.411**	**4.551**	**1.748**	**335**	**91**	**168.356**
su terreni in proprietà	69.711	39.278	32.789	9.481	3.452	1.086	182	50	156.029
su terreni in affitto	974	541	1.158	277	175	161	35	7	3.328
su terreni parte in proprietà e parte in affitto	1.161	1.728	2.880	1.653	924	501	118	34	8.999
Con manodopera familiare prevalente	**4.538**	**3.501**	**3.665**	**1.615**	**814**	**465**	**161**	**112**	**14.871**
su terreni in proprietà	4.400	3.369	3.418	1.445	689	340	103	63	13.827
su terreni in affitto	58	21	39	25	24	24	13	10	214
su terreni parte in proprietà e parte in affitto	80	111	208	145	101	101	45	39	830
Con manodopera extrafamiliare prevalente	**1.565**	**1.337**	**1.469**	**692**	**484**	**413**	**173**	**149**	**6.282**
su terreni in proprietà	1.539	1.316	1.438	661	465	382	143	119	6.063
su terreni in affitto	14	7	10	7	8	8	7	10	71
su terreni parte in proprietà e parte in affitto	12	14	21	24	11	23	23	20	148
CONDUZIONE CON SALARIATI E/O COMPARTECIPANTI (IN ECONOMIA)	**594**	**584**	**1.069**	**438**	**419**	**404**	**257**	**451**	**4.216**
su terreni in proprietà	576	555	745	405	386	354	224	377	3.622
su terreni in affitto	15	17	275	15	18	25	13	36	414
su terreni parte in proprietà e parte in affitto	3	12	49	18	15	25	20	38	180
CONDUZIONE A COLONIA PARZIARIA APPODERATA (MEZZADRIA)	**12**	**10**	**56**	**49**	**35**	**20**	**5**	**-**	**187**
su terreni in proprietà	7	8	39	29	20	14	3	-	120
su terreni in affitto	5	2	16	15	12	4	2	-	56
su terreni parte in proprietà e parte in affitto	-	-	1	5	3	2	-	-	11
ALTRA FORMA DI CONDUZIONE	**54**	**29**	**38**	**16**	**5**	**4**	**2**	**1**	**149**
su terreni in proprietà	52	25	27	16	4	4	2	1	131
su terreni in affitto	1	3	9	-	1	-	-	-	14
su terreni parte in proprietà e parte in affitto	1	1	2	-	-	-	-	-	4
TOTALE	**78.609**	**47.008**	**43.124**	**14.221**	**6.308**	**3.054**	**933**	**804**	**194.061**
su terreni in proprietà	76.285	44.551	38.456	12.037	5.016	2.180	657	610	179.792
su terreni in affitto	1.067	591	1.507	339	238	222	70	63	4.097
su terreni parte in proprietà e parte in affitto	1.257	1.866	3.161	1.845	1.054	652	206	131	10.172
				SUPERFICIE AGRICOLA UTILIZZATA					
CONDUZIONE DIRETTA DEL COLTIVATORE	**39.564,44**	**64.065,27**	**127.488,02**	**93.400,17**	**78.062,58**	**77.563,66**	**45.638,81**	**67.194,48**	**592.977,43**
Con solo manodopera familiare	**36.211,20**	**57.346,91**	**111.582,31**	**77.341,97**	**60.198,78**	**50.854,56**	**22.513,61**	**15.538,47**	**431.587,81**
su terreni in proprietà	34.987,53	54.159,22	98.847,35	63.910,07	45.236,33	31.263,52	12.120,53	8.651,98	349.176,53
su terreni in affitto	478,75	700,68	3.336,10	1.939,75	2.422,07	4.968,36	2.469,82	850,50	17.166,03
su terreni parte in proprietà e parte in affitto	744,92	2.487,01	9.398,86	11.492,15	12.540,38	14.622,68	7.923,26	6.035,99	65.245,25
Con manodopera familiare prevalente	**2.476,15**	**4.899,94**	**11.385,59**	**11.298,82**	**11.168,78**	**14.080,18**	**11.183,44**	**19.773,40**	**86.266,30**
su terreni in proprietà	2.392,84	4.704,92	10.585,89	10.065,24	9.382,14	10.052,75	7.098,97	10.477,73	64.760,48
su terreni in affitto	31,89	29,08	114,79	185,79	366,32	777,28	959,53	2.563,65	5.028,33
su terreni parte in proprietà e parte in affitto	51,42	165,94	684,91	1.047,79	1.420,32	3.250,15	3.124,94	6.732,02	16.477,49
Con manodopera extrafamiliare prevalente	**877,09**	**1.818,42**	**4.520,12**	**4.759,38**	**6.695,02**	**12.628,92**	**11.941,76**	**31.882,61**	**75.123,32**
su terreni in proprietà	862,09	1.787,37	4.425,42	4.541,50	6.427,64	11.670,88	9.980,61	25.215,29	64.910,80
su terreni in affitto	8,19	9,37	30,02	45,14	116,79	240,05	464,20	2.161,40	3.075,16
su terreni parte in proprietà e parte in affitto	6,81	21,68	64,68	172,74	150,59	717,99	1.496,95	4.505,92	7.137,36
CONDUZIONE CON SALARIATI E/O COMPARTECIPANTI (IN ECONOMIA)	**327,08**	**801,51**	**3.270,08**	**3.059,42**	**5.790,70**	**12.693,35**	**17.733,82**	**180.771,84**	**224.447,80**
su terreni in proprietà	315,47	760,46	2.341,57	2.825,88	5.312,43	11.005,57	15.494,47	160.163,97	198.219,82
su terreni in affitto	9,51	23,77	748,07	107,84	254,12	880,32	818,50	9.215,00	12.057,13
su terreni parte in proprietà e parte in affitto	2,10	17,28	180,44	125,70	224,15	807,46	1.420,85	11.392,87	14.170,85
CONDUZIONE A COLONIA PARZIARIA APPODERATA (MEZZADRIA)	**7,45**	**15,71**	**191,11**	**338,82**	**473,98**	**555,90**	**377,20**	**-**	**1.960,17**
su terreni in proprietà	3,43	11,88	134,00	196,12	277,99	384,88	224,20	-	1.232,50
su terreni in affitto	4,02	3,83	54,51	107,82	162,99	111,25	153,00	-	597,42
su terreni parte in proprietà e parte in affitto	-	-	2,60	34,88	33,00	59,77	-	-	130,25
ALTRA FORMA DI CONDUZIONE	**26,44**	**40,88**	**112,25**	**117,07**	**58,66**	**110,46**	**114,40**	**135,00**	**715,16**
su terreni in proprietà	25,34	35,91	79,93	117,07	45,16	110,46	114,40	135,00	663,27
su terreni in affitto	0,40	3,95	26,52	-	13,50	-	-	-	44,37
su terreni parte in proprietà e parte in affitto	0,70	1,02	5,80	-	-	-	-	-	7,52
TOTALE	**39.925,41**	**64.923,37**	**131.061,46**	**96.915,48**	**84.385,92**	**90.923,37**	**63.864,23**	**248.101,32**	**820.100,56**
su terreni in proprietà	38.586,70	61.459,76	116.414,16	81.655,88	66.681,69	64.488,06	45.033,18	204.643,97	678.963,40
su terreni in affitto	532,76	770,68	4.310,01	2.386,34	3.335,79	6.977,26	4.865,05	14.790,55	37.968,44
su terreni parte in proprietà e parte in affitto	805,95	2.692,93	10.337,29	12.873,26	14.368,44	19.458,05	13.966,00	28.666,80	103.168,72

Tavola 3.1 segue - **Aziende e relativa superficie agricola utilizzata per classe di superficie agricola utilizzata e forma di conduzione** *(superficie in ettari)* - MONTAGNA

FORME DI CONDUZIONE	CLASSI DI SUPERFICIE AGRICOLA UTILIZZATA								Totale
	Meno di 1	1 - 2	2 - 5	5 - 10	10 - 20	20 - 50	50 - 100	100 ed oltre	
				AZIENDE					
CONDUZIONE DIRETTA DEL COLTIVATORE	**13.960**	**9.297**	**7.320**	**2.096**	**750**	**282**	**50**	**23**	**33.778**
Con solo manodopera familiare	**12.979**	**8.452**	**6.558**	**1.861**	**618**	**223**	**31**	**13**	**30.735**
su terreni in proprietà	12.515	7.959	5.798	1.381	349	97	13	8	28.120
su terreni in affitto	144	68	79	39	22	6	-	-	358
su terreni parte in proprietà e parte in affitto	320	425	681	441	247	120	18	5	2.257
Con manodopera familiare prevalente	**780**	**673**	**601**	**161**	**83**	**34**	**6**	**2**	**2.340**
su terreni in proprietà	733	624	518	132	59	18	2	1	2.087
su terreni in affitto	14	-	4	1	2	1	-	1	23
su terreni parte in proprietà e parte in affitto	33	49	79	28	22	15	4	-	230
Con manodopera extrafamiliare prevalente	**201**	**172**	**161**	**74**	**49**	**25**	**13**	**8**	**703**
su terreni in proprietà	200	170	158	71	48	25	8	6	686
su terreni in affitto	1	-	-	-	-	-	2	1	4
su terreni parte in proprietà e parte in affitto	-	2	3	3	1	-	3	1	13
CONDUZIONE CON SALARIATI E/O COMPARTECIPANTI (IN ECONOMIA)	**63**	**68**	**88**	**54**	**49**	**43**	**30**	**122**	**517**
su terreni in proprietà	62	67	85	51	45	35	25	116	486
su terreni in affitto	-	-	1	2	2	2	1	1	9
su terreni parte in proprietà e parte in affitto	1	1	2	1	2	6	4	5	22
CONDUZIONE A COLONIA PARZIARIA APPODERATA (MEZZADRIA)	**2**	-	**13**	**11**	**4**	**2**	**1**	-	**33**
su terreni in proprietà	2	-	11	8	3	1	1	-	26
su terreni in affitto	-	-	1	3	1	-	-	-	5
su terreni parte in proprietà e parte in affitto	-	-	1	-	-	1	-	-	2
ALTRA FORMA DI CONDUZIONE	-	-	-	-	**1**	-	-	-	**1**
su terreni in proprietà	-	-	-	-	1	-	-	-	1
su terreni in affitto	-	-	-	-	-	-	-	-	-
su terreni parte in proprietà e parte in affitto	-	-	-	-	-	-	-	-	-
TOTALE	**14.025**	**9.365**	**7.421**	**2.161**	**804**	**327**	**81**	**145**	**34.329**
su terreni in proprietà	13.512	8.820	6.570	1.643	505	176	49	131	31.406
su terreni in affitto	159	68	85	45	27	9	3	3	399
su terreni parte in proprietà e parte in affitto	354	477	766	473	272	142	29	11	2.524
				SUPERFICIE AGRICOLA UTILIZZATA					
CONDUZIONE DIRETTA DEL COLTIVATORE	**7.186,94**	**12.783,11**	**21.804,67**	**14.044,08**	**10.103,85**	**8.081,06**	**3.462,80**	**4.579,16**	**82.045,67**
Con solo manodopera familiare	**6.639,36**	**11.603,55**	**19.456,18**	**12.473,91**	**8.239,86**	**6.277,03**	**2.045,09**	**2.653,34**	**69.388,32**
su terreni in proprietà	6.379,55	10.897,22	17.028,83	9.082,43	4.539,03	2.768,21	842,22	1.877,64	53.415,13
su terreni in affitto	63,69	90,90	237,86	265,74	283,68	189,07	-	-	1.130,94
su terreni parte in proprietà e parte in affitto	196,12	615,43	2.189,49	3.125,74	3.417,15	3.319,75	1.202,87	775,70	14.842,25
Con manodopera familiare prevalente	**435,93**	**947,71**	**1.858,98**	**1.079,71**	**1.191,24**	**999,47**	**442,20**	**235,97**	**7.191,21**
su terreni in proprietà	407,73	875,03	1.590,01	879,15	827,50	493,17	115,20	110,97	5.298,76
su terreni in affitto	7,44	-	12,00	9,50	31,00	20,00	-	125,00	204,94
su terreni parte in proprietà e parte in affitto	20,76	72,68	256,97	191,06	332,74	486,30	327,00	-	1.687,51
Con manodopera extrafamiliare prevalente	**111,65**	**231,85**	**489,51**	**490,46**	**672,75**	**804,56**	**975,51**	**1.689,85**	**5.466,14**
su terreni in proprietà	110,95	228,59	481,67	469,62	654,95	804,56	603,31	1.233,85	4.587,50
su terreni in affitto	0,70	-	-	-	-	-	173,70	196,00	370,40
su terreni parte in proprietà e parte in affitto	-	3,26	7,84	20,84	17,80	-	198,50	260,00	508,24
CONDUZIONE CON SALARIATI E/O COMPARTECIPANTI (IN ECONOMIA)	**33,14**	**101,72**	**280,80**	**370,68**	**671,81**	**1.241,26**	**2.129,26**	**77.236,41**	**82.065,08**
su terreni in proprietà	32,24	100,02	270,28	349,30	616,31	1.016,51	1.727,76	75.018,38	79.130,80
su terreni in affitto	-	-	3,00	16,00	23,00	65,70	50,00	430,00	587,70
su terreni parte in proprietà e parte in affitto	0,90	1,70	7,52	5,38	32,50	159,05	351,50	1.788,03	2.346,58
CONDUZIONE A COLONIA PARZIARIA APPODERATA (MEZZADRIA)	**1,39**	-	**44,55**	**75,46**	**57,33**	**44,00**	**87,00**	-	**309,73**
su terreni in proprietà	1,39	-	37,42	52,81	45,73	20,00	87,00	-	244,35
su terreni in affitto	-	-	4,53	22,65	11,60	-	-	-	38,78
su terreni parte in proprietà e parte in affitto	-	-	2,60	-	-	24,00	-	-	26,60
ALTRA FORMA DI CONDUZIONE	-	-	-	-	**12,00**	-	-	-	**12,00**
su terreni in proprietà	-	-	-	-	12,00	-	-	-	12,00
su terreni in affitto	-	-	-	-	-	-	-	-	-
su terreni parte in proprietà e parte in affitto	-	-	-	-	-	-	-	-	-
TOTALE	**7.221,47**	**12.884,83**	**22.130,02**	**14.490,22**	**10.844,99**	**9.366,32**	**5.679,06**	**81.815,57**	**164.432,48**
su terreni in proprietà	6.931,86	12.100,86	19.408,21	10.833,31	6.695,52	5.102,45	3.375,49	78.240,84	142.688,54
su terreni in affitto	71,83	90,90	257,39	313,89	349,28	274,77	223,70	751,00	2.332,76
su terreni parte in proprietà e parte in affitto	217,78	693,07	2.464,42	3.343,02	3.800,19	3.989,10	2.079,87	2.823,73	19.411,18

Tavola 3.1 segue - **Aziende e relativa superficie agricola utilizzata per classe di superficie agricola utilizzata e forma di conduzione** *(superficie in ettari)* - COLLINA

FORME DI CONDUZIONE	CLASSI DI SUPERFICIE AGRICOLA UTILIZZATA								Totale
	Meno di 1	1 - 2	2 - 5	5 - 10	10 - 20	20 - 50	50 - 100	100 ed oltre	
				AZIENDE					
CONDUZIONE DIRETTA DEL COLTIVATORE	**56.361**	**32.420**	**28.175**	**8.468**	**3.597**	**1.754**	**444**	**228**	**131.447**
Con solo manodopera familiare	**51.707**	**28.787**	**24.385**	**6.850**	**2.733**	**1.136**	**217**	**54**	**115.869**
su terreni in proprietà	50.426	27.327	22.060	5.662	2.072	730	112	27	108.416
su terreni in affitto	614	318	431	171	87	79	20	4	1.724
su terreni parte in proprietà e parte in affitto	667	1.142	1.894	1.017	574	327	85	23	5.729
Con manodopera familiare prevalente	**3.399**	**2.557**	**2.617**	**1.097**	**519**	**316**	**112**	**74**	**10.691**
su terreni in proprietà	3.338	2.499	2.493	994	449	238	71	41	10.123
su terreni in affitto	26	10	12	13	12	9	6	-	88
su terreni parte in proprietà e parte in affitto	35	48	112	90	58	69	35	33	480
Con manodopera extrafamiliare prevalente	**1.255**	**1.076**	**1.173**	**521**	**345**	**302**	**115**	**100**	**4.887**
su terreni in proprietà	1.239	1.060	1.156	504	331	279	97	80	4.746
su terreni in affitto	4	6	5	1	4	5	3	5	33
su terreni parte in proprietà e parte in affitto	12	10	12	16	10	18	15	15	108
CONDUZIONE CON SALARIATI E/O COMPARTECIPANTI (IN ECONOMIA)	**391**	**343**	**534**	**265**	**256**	**219**	**137**	**196**	**2.341**
su terreni in proprietà	383	330	438	249	241	192	119	159	2.111
su terreni in affitto	7	8	75	8	9	11	6	19	143
su terreni parte in proprietà e parte in affitto	1	5	21	8	6	16	12	18	87
CONDUZIONE A COLONIA PARZIARIA APPODERATA (MEZZADRIA)	**4**	**10**	**40**	**38**	**27**	**13**	**2**	**-**	**134**
su terreni in proprietà	3	8	27	21	16	12	2	-	89
su terreni in affitto	1	2	13	12	8	1	-	-	37
su terreni parte in proprietà e parte in affitto	-	-	-	5	3	-	-	-	8
ALTRA FORMA DI CONDUZIONE	**53**	**27**	**28**	**16**	**2**	**4**	**2**	**1**	**133**
su terreni in proprietà	52	25	25	16	2	4	2	1	127
su terreni in affitto	-	1	1	-	-	-	-	-	2
su terreni parte in proprietà e parte in affitto	1	1	2	-	-	-	-	-	4
TOTALE	**56.809**	**32.800**	**28.777**	**8.787**	**3.882**	**1.990**	**585**	**425**	**134.055**
su terreni in proprietà	55.441	31.249	26.199	7.446	3.111	1.455	403	308	125.612
su terreni in affitto	652	345	537	205	120	105	35	28	2.027
su terreni parte in proprietà e parte in affitto	716	1.206	2.041	1.136	651	430	147	89	6.416
				SUPERFICIE AGRICOLA UTILIZZATA					
CONDUZIONE DIRETTA DEL COLTIVATORE	**28.590,65**	**44.773,59**	**85.530,51**	**57.428,60**	**48.150,51**	**52.213,40**	**30.226,54**	**43.043,95**	**389.957,75**
Con solo manodopera familiare	**26.039,69**	**39.752,20**	**73.853,27**	**46.159,87**	**36.293,84**	**33.347,19**	**14.491,42**	**9.343,75**	**279.281,23**
su terreni in proprietà	25.287,34	37.703,55	66.406,60	37.970,18	27.418,10	21.172,08	7.432,78	4.483,74	227.874,37
su terreni in affitto	314,71	405,71	1.272,40	1.189,83	1.180,97	2.452,70	1.357,45	489,00	8.662,77
su terreni parte in proprietà e parte in affitto	437,64	1.642,94	6.174,27	6.999,86	7.694,77	9.722,41	5.701,19	4.371,01	42.744,09
Con manodopera familiare prevalente	**1.845,95**	**3.561,68**	**8.087,69**	**7.693,14**	**7.086,42**	**9.707,19**	**7.825,53**	**13.231,33**	**59.038,93**
su terreni in proprietà	1.810,65	3.473,08	7.681,90	6.937,95	6.100,12	7.127,20	4.984,19	7.459,61	45.574,70
su terreni in affitto	13,76	13,97	37,30	98,09	191,77	297,35	438,20	-	1.090,44
su terreni parte in proprietà e parte in affitto	21,54	74,63	368,49	657,10	794,53	2.282,64	2.403,14	5.771,72	12.373,79
Con manodopera extrafamiliare prevalente	**705,01**	**1.459,71**	**3.589,55**	**3.575,59**	**4.770,25**	**9.159,02**	**7.909,59**	**20.468,87**	**51.637,59**
su terreni in proprietà	696,55	1.436,70	3.536,89	3.460,97	4.577,37	8.419,31	6.738,78	16.080,12	44.946,69
su terreni in affitto	1,65	7,77	15,25	5,44	60,09	135,35	171,50	1.324,33	1.721,38
su terreni parte in proprietà e parte in affitto	6,81	15,24	37,41	109,18	132,79	604,36	999,31	3.064,42	4.969,52
CONDUZIONE CON SALARIATI E/O COMPARTECIPANTI (IN ECONOMIA)	**208,92**	**459,95**	**1.631,23**	**1.826,63**	**3.533,90**	**6.960,45**	**9.379,40**	**70.982,04**	**94.982,52**
su terreni in proprietà	203,86	442,18	1.367,50	1.710,19	3.324,01	6.021,63	8.180,05	59.664,17	80.913,59
su terreni in affitto	4,56	10,80	190,97	54,89	120,02	389,66	381,50	5.353,45	6.505,85
su terreni parte in proprietà e parte in affitto	0,50	6,97	72,76	61,55	89,87	549,16	817,85	5.964,42	7.563,08
CONDUZIONE A COLONIA PARZIARIA APPODERATA (MEZZADRIA)	**2,24**	**15,71**	**138,44**	**263,36**	**365,75**	**362,38**	**137,20**	**-**	**1.285,08**
su terreni in proprietà	1,54	11,88	93,63	143,31	216,36	341,38	137,20	-	945,30
su terreni in affitto	0,70	3,83	44,81	85,17	116,39	21,00	-	-	271,90
su terreni parte in proprietà e parte in affitto	-	-	-	34,88	33,00	-	-	-	67,88
ALTRA FORMA DI CONDUZIONE	**26,04**	**37,93**	**84,13**	**117,07**	**21,66**	**110,46**	**114,40**	**135,00**	**646,69**
su terreni in proprietà	25,34	35,91	73,53	117,07	21,66	110,46	114,40	135,00	633,37
su terreni in affitto	-	1,00	4,80	-	-	-	-	-	5,80
su terreni parte in proprietà e parte in affitto	0,70	1,02	5,80	-	-	-	-	-	7,52
TOTALE	**28.827,85**	**45.287,18**	**87.384,31**	**59.635,66**	**52.071,82**	**59.646,69**	**39.857,54**	**114.160,99**	**486.872,04**
su terreni in proprietà	28.025,28	43.103,30	79.160,05	50.339,67	41.657,62	43.192,06	27.587,40	87.822,64	400.888,02
su terreni in affitto	335,38	443,08	1.565,53	1.433,42	1.669,24	3.296,06	2.348,65	7.166,78	18.258,14
su terreni parte in proprietà e parte in affitto	467,19	1.740,80	6.658,73	7.862,57	8.744,96	13.158,57	9.921,49	19.171,57	67.725,88

Tavola 3.1 segue - **Aziende e relativa superficie agricola utilizzata per classe di superficie agricola utilizzata e forma di conduzione** *(superficie in ettari)* - PIANURA

FORME DI CONDUZIONE	CLASSI DI SUPERFICIE AGRICOLA UTILIZZATA								Totale
	Meno di 1	1 - 2	2 - 5	5 - 10	10 - 20	20 - 50	50 - 100	100 ed oltre	
				AZIENDE					
CONDUZIONE DIRETTA DEL COLTIVATORE	**7.628**	**4.668**	**6.466**	**3.154**	**1.502**	**590**	**175**	**101**	**24.284**
Con solo manodopera familiare	**7.160**	**4.308**	**5.884**	**2.700**	**1.200**	**389**	**87**	**24**	**21.752**
su terreni in proprietà	6.770	3.992	4.931	2.438	1.031	259	57	15	19.493
su terreni in affitto	216	155	648	67	66	76	15	3	1.246
su terreni parte in proprietà e parte in affitto	174	161	305	195	103	54	15	6	1.013
Con manodopera familiare prevalente	**359**	**271**	**447**	**357**	**212**	**115**	**43**	**36**	**1.840**
su terreni in proprietà	329	246	407	319	181	84	30	21	1.617
su terreni in affitto	18	11	23	11	10	14	7	9	103
su terreni parte in proprietà e parte in affitto	12	14	17	27	21	17	6	6	120
Con manodopera extrafamiliare prevalente	**109**	**89**	**135**	**97**	**90**	**86**	**45**	**41**	**692**
su terreni in proprietà	100	86	124	86	86	78	38	33	631
su terreni in affitto	9	1	5	6	4	3	2	4	34
su terreni parte in proprietà e parte in affitto	-	2	6	5	-	5	5	4	27
CONDUZIONE CON SALARIATI E/O COMPARTECIPANTI (IN ECONOMIA)	**140**	**173**	**447**	**119**	**114**	**142**	**90**	**133**	**1.358**
su terreni in proprietà	131	158	222	105	100	127	80	102	1.025
su terreni in affitto	8	9	199	5	7	12	6	16	262
su terreni parte in proprietà e parte in affitto	1	6	26	9	7	3	4	15	71
CONDUZIONE A COLONIA PARZIARIA APPODERATA (MEZZADRIA)	**6**	-	**3**	-	**4**	**5**	**2**	-	**20**
su terreni in proprietà	2	-	1	-	1	1	-	-	5
su terreni in affitto	4	-	2	-	3	3	2	-	14
su terreni parte in proprietà e parte in affitto	-	-	-	-	-	1	-	-	1
ALTRA FORMA DI CONDUZIONE	**1**	**2**	**10**	-	**2**	-	-	-	**15**
su terreni in proprietà	-	-	2	-	1	-	-	-	3
su terreni in affitto	1	2	8	-	1	-	-	-	12
su terreni parte in proprietà e parte in affitto	-	-	-	-	-	-	-	-	-
TOTALE	**7.775**	**4.843**	**6.926**	**3.273**	**1.622**	**737**	**267**	**234**	**25.677**
su terreni in proprietà	7.332	4.482	5.687	2.948	1.400	549	205	171	22.774
su terreni in affitto	256	178	885	89	91	108	32	32	1.671
su terreni parte in proprietà e parte in affitto	187	183	354	236	131	80	30	31	1.232
				SUPERFICIE AGRICOLA UTILIZZATA					
CONDUZIONE DIRETTA DEL COLTIVATORE	**3.786,35**	**6.508,57**	**20.152,84**	**21.927,49**	**19.808,22**	**17.269,20**	**11.949,47**	**19.571,37**	**120.974,01**
Con solo manodopera familiare	**3.532,15**	**5.991,16**	**18.272,86**	**18.708,19**	**15.665,08**	**11.230,34**	**5.977,10**	**3.541,38**	**82.918,26**
su terreni in proprietà	3.320,64	5.558,45	15.411,92	16.857,46	13.279,20	7.323,23	3.845,53	2.290,60	67.887,03
su terreni in affitto	100,35	204,07	1.825,84	484,18	957,42	2.326,59	1.112,37	361,50	7.372,32
su terreni parte in proprietà e parte in affitto	111,16	228,64	1.035,10	1.366,55	1.428,46	1.580,52	1.019,20	889,28	7.658,91
Con manodopera familiare prevalente	**194,27**	**390,55**	**1.438,92**	**2.525,97**	**2.891,12**	**3.373,52**	**2.915,71**	**6.306,10**	**20.036,16**
su terreni in proprietà	174,46	356,81	1.313,98	2.248,14	2.454,52	2.432,38	1.999,58	2.907,15	13.887,02
su terreni in affitto	10,69	15,11	65,49	78,20	143,55	459,93	521,33	2.438,65	3.732,95
su terreni parte in proprietà e parte in affitto	9,12	18,63	59,45	199,63	293,05	481,21	394,80	960,30	2.416,19
Con manodopera extrafamiliare prevalente	**60,43**	**126,86**	**441,06**	**693,33**	**1.252,02**	**2.665,34**	**3.056,66**	**9.723,89**	**18.019,59**
su terreni in proprietà	54,59	122,08	406,86	610,91	1.195,32	2.447,01	2.638,52	7.901,32	15.376,61
su terreni in affitto	5,84	1,60	14,77	39,70	56,70	104,70	119,00	641,07	983,38
su terreni parte in proprietà e parte in affitto	-	3,18	19,43	42,72	-	113,63	299,14	1.181,50	1.659,60
CONDUZIONE CON SALARIATI E/O COMPARTECIPANTI (IN ECONOMIA)	**85,02**	**239,84**	**1.358,05**	**862,11**	**1.584,99**	**4.491,64**	**6.225,16**	**32.553,39**	**47.400,20**
su terreni in proprietà	79,37	218,26	703,79	766,39	1.372,11	3.967,43	5.586,66	25.481,42	38.175,43
su terreni in affitto	4,95	12,97	554,10	36,95	111,10	424,96	387,00	3.431,55	4.963,58
su terreni parte in proprietà e parte in affitto	0,70	8,61	100,16	58,77	101,78	99,25	251,50	3.640,42	4.261,19
CONDUZIONE A COLONIA PARZIARIA APPODERATA (MEZZADRIA)	**3,82**	-	**8,12**	-	**50,90**	**149,52**	**153,00**	-	**365,36**
su terreni in proprietà	0,50	-	2,95	-	15,90	23,50	-	-	42,85
su terreni in affitto	3,32	-	5,17	-	35,00	90,25	153,00	-	286,74
su terreni parte in proprietà e parte in affitto	-	-	-	-	-	35,77	-	-	35,77
ALTRA FORMA DI CONDUZIONE	**0,40**	**2,95**	**28,12**	-	**25,00**	-	-	-	**56,47**
su terreni in proprietà	-	-	6,40	-	11,50	-	-	-	17,90
su terreni in affitto	0,40	2,95	21,72	-	13,50	-	-	-	38,57
su terreni parte in proprietà e parte in affitto	-	-	-	-	-	-	-	-	-
TOTALE	**3.876,09**	**6.751,36**	**21.547,13**	**22.789,60**	**21.469,11**	**21.910,36**	**18.327,63**	**52.124,76**	**168.796,04**
su terreni in proprietà	3.629,56	6.255,60	17.845,90	20.482,90	18.328,55	16.193,55	14.070,29	38.580,49	135.386,84
su terreni in affitto	125,55	236,70	2.487,09	639,03	1.317,27	3.406,43	2.292,70	6.872,77	17.377,54
su terreni parte in proprietà e parte in affitto	120,98	259,06	1.214,14	1.667,67	1.823,29	2.310,38	1.964,64	6.671,50	16.031,66

Tavola 3.2 - Aziende e relativa superficie per forma di utilizzazione dei terreni, classe di superficie totale, classe di superficie agricola utilizzata e zona altimetrica *(superficie in ettari)*

CLASSI DI SUPERFICIE TOTALE CLASSI DI SAU ZONE ALTIMETRICHE	SUPERFICIE AGRICOLA UTILIZZATA				Pioppete	Boschi	Altra superficie	Superficie totale
	Seminativi	Coltivazioni permanenti	Prati permanenti e pascoli	Totale				
			AZIENDE					
CLASSE DI SUPERFICIE TOTALE								
Meno di 1 ettaro	32.607	51.374	8.604	62.661	41	4.790	44.363	62.672
1 - 2	29.514	39.159	12.452	48.203	105	9.356	36.746	48.209
2 - 3	17.898	20.151	8.356	26.046	98	7.467	20.314	26.049
3 - 5	18.661	19.061	8.869	25.190	139	8.700	20.285	25.193
5 - 10	14.246	12.951	6.864	17.927	135	6.958	15.165	17.929
10 - 20	6.656	5.450	3.181	8.000	63	3.537	7.053	8.001
20 - 30	1.778	1.365	947	2.138	9	1.077	1.894	2.138
30 - 50	1.394	898	726	1.603	7	899	1.420	1.603
50 - 100	998	593	570	1.150	4	708	1.044	1.150
100 ed oltre	827	486	746	1.143	15	889	1.050	1.143
CLASSE DI SAU								
Meno di 1 ettaro	42.736	64.477	11.987	78.609	131	10.788	59.332	78.635
1 - 2	29.419	37.776	14.348	47.008	151	11.227	35.382	47.008
2 - 3	16.150	17.390	7.891	22.822	84	6.519	17.275	22.822
3 - 5	15.351	15.027	7.142	20.302	107	6.109	15.741	20.302
5 - 10	11.525	9.998	5.256	14.221	86	4.631	11.813	14.221
10 - 20	5.322	4.269	2.381	6.308	35	2.494	5.485	6.308
20 - 30	1.521	1.052	765	1.775	4	856	1.570	1.775
30 - 50	1.128	704	564	1.279	4	648	1.135	1.279
50 - 100	826	459	452	933	3	527	853	933
100 ed oltre	601	336	529	804	11	582	748	804
ZONA ALTIMETRICA								
Montagna	23.818	25.049	17.285	34.329	115	14.047	27.085	34.336
Collina	80.506	113.444	31.411	134.055	456	28.456	100.416	134.072
Pianura	20.255	12.995	2.619	25.677	45	1.878	21.833	25.679
TOTALE	**124.579**	**151.488**	**51.315**	**194.061**	**616**	**44.381**	**149.334**	**194.087**
			SUPERFICIE INVESTITA					
CLASSE DI SUPERFICIE TOTALE								
Meno di 1 ettaro	8.272,03	17.573,68	2.316,46	28.162,17	6,87	816,81	3.828,46	32.814,31
1 - 2	19.177,76	28.166,31	7.807,25	55.151,32	36,07	3.025,21	6.991,91	65.204,51
2 - 3	21.717,15	21.033,55	8.366,54	51.117,24	39,15	3.836,76	6.060,56	61.053,71
3 - 5	37.592,41	26.890,19	12.897,86	77.380,46	86,31	6.830,88	8.709,38	93.007,03
5 - 10	55.732,90	26.161,55	17.468,52	99.362,97	142,20	10.082,43	10.091,64	119.679,24
10 - 20	54.764,05	17.769,35	16.087,08	88.620,48	88,58	10.239,41	7.531,26	106.479,73
20 - 30	26.019,54	7.537,44	8.474,54	42.031,52	35,70	5.441,94	3.359,66	50.868,82
30 - 50	33.244,90	6.271,31	9.282,19	48.798,40	29,50	7.225,01	3.727,89	59.780,80
50 - 100	42.993,97	6.037,32	11.914,10	60.945,39	68,50	12.046,32	4.954,68	78.014,89
100 ed oltre	112.382,60	10.081,40	146.066,61	268.530,61	99,90	223.115,40	34.575,90	526.321,81
CLASSE DI SAU								
Meno di 1 ettaro	12.334,56	23.912,87	3.677,98	39.925,41	69,11	5.761,13	11.802,66	57.558,31
1 - 2	23.285,93	30.958,69	10.678,75	64.923,37	80,78	7.946,98	10.628,57	83.579,70
2 - 3	24.281,02	20.869,14	9.609,86	54.760,02	79,32	6.537,76	6.817,27	68.194,37
3 - 5	38.215,57	24.865,41	13.220,46	76.301,44	79,65	10.772,10	7.936,26	95.089,45
5 - 10	55.606,45	23.976,00	17.333,03	96.915,48	87,09	14.143,38	7.863,16	119.009,11
10 - 20	52.702,30	16.144,94	15.538,68	84.385,92	67,43	14.863,65	6.662,60	105.979,60
20 - 30	27.187,54	6.861,92	8.671,71	42.721,17	64,50	11.457,39	3.374,51	57.617,57
30 - 50	32.761,33	6.110,18	9.330,69	48.202,20	42,70	13.528,57	3.810,16	65.583,63
50 - 100	44.572,68	5.768,36	13.523,19	63.864,23	15,00	19.919,98	5.961,10	89.760,31
100 ed oltre	100.949,93	8.054,59	139.096,80	248.101,32	47,20	177.729,23	24.975,05	450.852,80
ZONA ALTIMETRICA								
Montagna	33.934,24	18.840,11	111.658,13	164.432,48	88,07	129.759,07	21.709,98	315.989,60
Collina	247.399,32	128.076,68	111.396,04	486.872,04	463,34	131.440,37	50.186,22	668.961,97
Pianura	130.563,75	20.605,31	17.626,98	168.796,04	81,37	21.460,73	17.935,14	208.273,28
TOTALE	**411.897,31**	**167.522,10**	**240.681,15**	**820.100,56**	**632,78**	**282.660,17**	**89.831,34**	**1.193.224,85**

Tavola 3.3 - Aziende con seminativi e relativa superficie investita secondo le principali coltivazioni praticate per classe di superficie agricola utilizzata *(superficie in ettari)*

COLTIVAZIONI	CLASSI DI SUPERFICIE AGRICOLA UTILIZZATA								Totale
	Meno di 1	1 - 2	2 - 5	5 - 10	10 - 20	20 - 50	50 - 100	100 ed oltre	
				AZIENDE					
SEMINATIVI	**31.697**	**25.134**	**29.213**	**11.105**	**5.211**	**2.626**	**822**	**599**	**106.407**
Cereali	**16.330**	**14.838**	**19.170**	**7.638**	**3.755**	**2.023**	**662**	**538**	**64.954**
Frumento tenero	7.368	7.800	10.280	3.701	1.467	671	172	158	31.617
Frumento duro	1.293	1.993	4.168	2.202	1.614	1.098	452	405	13.225
Orzo	1.675	2.456	4.336	2.198	1.092	562	196	168	12.683
Granoturco	9.124	8.233	9.334	3.122	1.133	471	140	176	31.733
Riso	-	-	-	-	-	-	-	-	-
Legumi secchi	**519**	**475**	**518**	**157**	**79**	**29**	**9**	**13**	**1.799**
Per foraggio	206	221	261	80	42	19	5	9	843
Patata	**5.982**	**4.219**	**4.038**	**1.147**	**401**	**130**	**20**	**10**	**15.947**
Barbabietola da zucchero	**60**	**144**	**380**	**328**	**148**	**102**	**64**	**85**	**1.311**
Piante industriali	**175**	**304**	**778**	**510**	**252**	**214**	**128**	**152**	**2.513**
Tabacco	43	95	309	221	61	26	11	24	790
Piante da semi oleosi	112	203	455	278	187	186	118	134	1.673
Girasole	88	169	384	216	133	99	59	68	1.216
Soia	10	23	49	44	20	21	9	17	193
Ortive	**8.937**	**5.668**	**5.934**	**2.559**	**1.018**	**401**	**131**	**124**	**24.772**
In piena aria	*8.397*	*5.421*	*5.735*	*2.498*	*1.002*	*397*	*130*	*123*	*23.703*
In coltivazioni di pieno campo	7.561	5.021	5.173	2.210	917	369	107	114	21.472
Legumi freschi	3.496	2.154	1.776	506	156	40	7	2	8.137
Carciofo	918	825	815	296	123	29	9	4	3.019
Fragola	289	242	185	70	32	5	2	1	826
Pomodoro da mensa	3.165	1.784	1.456	411	122	36	6	2	6.982
Pomodoro da industria	1.164	753	931	538	257	98	28	22	3.791
In orti stabili o industriali	877	457	729	359	109	39	24	10	2.604
Protette	*927*	*701*	*683*	*276*	*86*	*21*	*7*	*4*	*2.705*
In serra	909	682	643	244	71	17	6	1	2.573
Fiori e piante ornamentali	**360**	**202**	**241**	**106**	**42**	**22**	**5**	**2**	**980**
In piena aria	288	154	171	76	29	16	3	2	739
Protette	200	141	177	76	29	10	5	1	639
Foraggere avvicendate	**8.225**	**9.604**	**14.665**	**6.818**	**3.430**	**1.790**	**590**	**466**	**45.588**
				SUPERFICIE INVESTITA					
SEMINATIVI	**11.100,09**	**22.432,71**	**61.682,54**	**55.361,24**	**52.610,01**	**59.920,17**	**44.566,99**	**100.947,09**	**408.620,84**
Cereali	**5.341,82**	**10.595,04**	**28.168,69**	**23.048,84**	**22.989,72**	**27.669,73**	**21.468,56**	**49.126,33**	**188.408,73**
Frumento tenero	2.120,17	4.147,81	9.654,96	6.526,98	4.980,13	4.846,79	2.939,37	7.784,95	43.001,16
Frumento duro	425,21	1.371,77	7.417,59	7.781,05	11.203,72	15.689,60	13.982,12	31.747,25	89.618,31
Orzo	434,11	1.013,24	2.977,09	2.741,36	2.512,52	2.773,50	2.047,46	3.112,53	17.611,81
Granoturco	2.138,25	3.512,13	6.461,87	4.221,16	2.864,32	2.728,18	1.522,57	4.579,03	28.027,51
Riso	-	-	-	-	-	-	-	-	-
Legumi secchi	**74,84**	**114,26**	**285,37**	**153,67**	**162,74**	**128,36**	**67,10**	**421,68**	**1.408,02**
Per foraggio	44,38	71,08	182,73	108,24	109,50	91,30	50,00	266,60	923,83
Patata	**371,71**	**495,42**	**993,85**	**693,38**	**344,55**	**206,68**	**41,10**	**143,20**	**3.289,89**
Barbabietola da zucchero	**22,59**	**102,91**	**477,67**	**694,05**	**512,29**	**828,26**	**917,44**	**2.372,93**	**5.928,14**
Piante industriali	**84,40**	**270,58**	**1.103,21**	**1.092,68**	**1.019,63**	**2.116,14**	**2.225,02**	**6.244,55**	**14.156,21**
Tabacco	14,88	67,95	326,90	355,06	161,88	189,60	143,30	563,00	1.822,57
Piante da semi oleosi	64,93	200,59	767,91	716,62	844,10	1.906,04	2.064,72	5.636,09	12.201,00
Girasole	54,51	169,08	645,28	551,95	536,45	769,11	710,14	2.159,48	5.596,00
Soia	3,93	19,46	59,26	79,94	57,30	107,72	78,50	235,49	641,60
Ortive	**1.844,05**	**2.324,85**	**5.097,73**	**4.301,39**	**2.614,90**	**1.767,17**	**833,63**	**1.384,21**	**20.167,93**
In piena aria	*1.551,51*	*1.974,05*	*4.646,51*	*4.071,46*	*2.506,70*	*1.703,17*	*824,72*	*1.363,01*	*18.641,13*
In coltivazioni di pieno campo	1.328,27	1.598,29	3.444,53	2.947,15	2.104,12	1.540,78	620,02	1.265,91	14.849,07
Legumi freschi	227,17	232,63	383,81	241,39	113,73	30,88	14,33	2,50	1.246,44
Carciofo	100,70	147,39	344,14	250,96	149,02	85,61	45,36	14,30	1.137,48
Fragola	28,34	33,13	40,07	31,05	19,02	6,20	0,30	5,00	163,11
Pomodoro da mensa	234,30	180,73	273,04	125,29	72,36	41,69	15,00	6,50	948,91
Pomodoro da industria	69,96	146,20	673,76	793,92	640,89	543,60	219,50	300,69	3.388,52
In orti stabili o industriali	223,24	375,76	1.201,98	1.124,31	402,58	162,39	204,70	97,10	3.792,06
Protette	*292,54*	*350,80*	*451,22*	*229,93*	*108,20*	*64,00*	*8,91*	*21,20*	*1.526,80*
In serra	288,41	339,30	408,07	195,47	86,20	55,70	7,41	0,40	1.380,96
Fiori e piante ornamentali	**118,70**	**154,77**	**337,23**	**259,54**	**193,96**	**134,53**	**113,34**	**120,00**	**1.432,07**
In piena aria	73,02	97,38	200,36	133,16	97,03	72,33	52,14	17,00	742,42
Protette	45,68	57,39	136,87	126,38	96,93	62,20	61,20	103,00	689,65
Foraggere avvicendate	**2.523,01**	**6.433,66**	**21.756,17**	**22.905,81**	**22.600,40**	**24.677,52**	**16.721,13**	**34.106,45**	**151.724,15**

Tavola 3.4 - Aziende con coltivazioni permanenti e relativa superficie investita secondo le principali coltivazioni praticate per classe di superficie agricola utilizzata *(superficie in ettari)*

COLTIVAZIONI	CLASSI DI SUPERFICIE AGRICOLA UTILIZZATA								Totale
	Meno di 1	1 - 2	2 - 5	5 - 10	10 - 20	20 - 50	50 - 100	100 ed oltre	
				AZIENDE					
COLTIVAZIONI LEGNOSE AGRARIE	**63.935**	**37.170**	**31.862**	**9.789**	**4.164**	**1.709**	**447**	**319**	**149.395**
Vite	**38.834**	**23.325**	**21.936**	**6.831**	**2.798**	**1.037**	**236**	**162**	**95.159**
per la produzione di:									
vini a denominazione di origine (DOC e DOCG)	2.246	1.186	1.199	496	240	117	26	30	5.540
altri (compresi vini da tavola a indicazione geografica)	35.952	21.923	20.670	6.328	2.571	944	219	141	88.748
uva da tavola	991	557	507	234	88	42	5	6	2.430
Olive per la produzione di olio	**38.083**	**27.307**	**22.954**	**6.833**	**2.972**	**1.261**	**331**	**258**	**99.999**
Da tavola	1.578	1.424	1.155	303	115	51	10	12	4.648
Per olio	37.315	26.831	22.521	6.664	2.899	1.229	324	249	98.032
Agrumi	**2.403**	**985**	**568**	**110**	**48**	**14**	**4**	**2**	**4.134**
Arancio	2.142	887	522	100	44	11	3	1	3.710
Limone	814	340	180	54	22	6	4	1	1.421
Fruttiferi	**16.727**	**10.399**	**9.215**	**2.871**	**1.225**	**507**	**134**	**103**	**41.181**
Frutta fresca di origine temperata	*10.881*	*6.133*	*5.030*	*1.560*	*670*	*299*	*66*	*57*	*24.696*
Melo	5.952	3.415	2.537	749	305	169	34	22	13.183
Pero	5.083	3.116	2.316	607	237	114	24	17	11.514
Pesco	6.469	3.863	3.333	1.093	458	210	53	35	15.514
Frutta fresca di origine sub-tropicale	*1.083*	*810*	*885*	*499*	*235*	*111*	*30*	*36*	*3.689*
Actinidia (kiwi)	1.013	765	847	493	231	108	30	36	3.523
Frutta a guscio	*6.433*	*4.660*	*4.194*	*1.171*	*483*	*211*	*69*	*40*	*17.261*
Mandorlo	285	214	166	58	23	16	8	4	774
Nocciolo	5.776	4.207	3.840	1.081	450	188	61	35	15.638
Vivai	**109**	**60**	**75**	**22**	**12**	**10**	**1**	**1**	**290**
CASTAGNETI DA FRUTTO	**1.353**	**1.694**	**1.821**	**661**	**281**	**141**	**31**	**40**	**6.022**
				SUPERFICIE INVESTITA					
COLTIVAZIONI LEGNOSE AGRARIE	**23.575,24**	**30.177,26**	**44.321,25**	**23.073,29**	**15.424,97**	**12.265,98**	**5.458,40**	**7.168,85**	**161.465,24**
Vite	**9.060,09**	**8.512,07**	**12.192,29**	**6.909,28**	**5.134,93**	**4.312,49**	**1.575,46**	**2.392,25**	**50.088,86**
per la produzione di:									
vini a denominazione di origine (DOC e DOCG)	979,21	1.135,14	2.197,69	1.664,01	1.352,28	1.434,31	496,21	865,41	10.124,26
altri (compresi vini da tavola a indicazione geografica)	7.834,31	7.105,98	9.590,90	4.808,20	3.273,77	2.582,53	1.058,25	1.274,75	37.528,69
uva da tavola	211,30	228,28	337,53	399,30	248,14	246,95	21,00	252,09	1.944,59
Olive per la produzione di olio	**10.103,92**	**15.541,68**	**20.829,37**	**9.333,06**	**5.545,78**	**4.290,38**	**1.846,32**	**2.603,47**	**70.093,98**
Da tavola	367,71	637,46	959,04	398,13	224,16	183,80	13,77	118,69	2.902,76
Per olio	9.736,21	14.904,22	19.870,33	8.934,93	5.321,62	4.106,58	1.832,55	2.484,78	67.191,22
Agrumi	**390,03**	**305,70**	**257,53**	**61,14**	**32,11**	**32,35**	**15,30**	**10,40**	**1.104,56**
Arancio	305,59	228,87	191,13	45,01	21,26	24,91	5,50	8,00	830,27
Limone	26,35	19,77	14,63	3,52	5,64	0,98	6,10	0,80	77,79
Fruttiferi	**3.983,61**	**5.766,36**	**10.917,67**	**6.698,26**	**4.642,70**	**3.499,58**	**1.960,57**	**2.156,41**	**39.625,16**
Frutta fresca di origine temperata	*1.542,32*	*1.857,12*	*3.151,06*	*1.912,51*	*1.307,70*	*1.021,05*	*508,98*	*840,14*	*12.140,88*
Melo	302,61	288,12	377,23	231,10	193,60	182,14	90,07	141,57	1.806,44
Pero	230,83	248,54	289,71	122,69	96,36	55,67	21,86	61,48	1.127,14
Pesco	480,03	608,63	1.164,78	870,52	643,79	502,05	263,59	328,58	4.861,97
Frutta fresca di origine sub-tropicale	*351,38*	*557,78*	*1.048,39*	*963,15*	*652,75*	*471,75*	*217,90*	*422,13*	*4.685,23*
Actinidia (kiwi)	344,98	550,39	1.031,74	959,50	644,75	470,29	217,90	422,13	4.641,68
Frutta a guscio	*2.089,91*	*3.351,46*	*6.718,22*	*3.822,60*	*2.682,25*	*2.006,78*	*1.233,69*	*894,14*	*22.799,05*
Mandorlo	12,82	16,83	30,23	5,72	17,91	5,44	33,64	47,00	169,59
Nocciolo	1.992,56	3.211,83	6.551,91	3.740,03	2.621,35	1.944,40	1.054,72	845,34	21.962,14
Vivai	**21,79**	**23,05**	**67,16**	**36,89**	**40,40**	**95,48**	**0,50**	**0,80**	**286,07**
CASTAGNETI DA FRUTTO	**337,63**	**781,43**	**1.413,30**	**902,71**	**719,97**	**706,12**	**309,96**	**885,74**	**6.056,86**

Tavola 3.5 - Aziende con allevamenti per specie di bestiame e classe di superficie totale *(superficie in ettari)*

CLASSI DI SUPERFICIE TOTALE	BOVINI E BUFALINI			Suini	Ovini	Caprini	Equini	Allevamenti avicoli	Conigli
	Totale	Bovini	Bufalini						
				AZIENDE					
Senza terreno agrario	35	35	2	13	221	21	39	24	10
Meno di 1 ettaro	1.836	1.821	17	6.892	2.618	915	824	17.994	7.498
1 - 2	3.771	3.721	71	8.331	4.094	1.302	1.420	17.569	7.778
2 - 3	3.512	3.457	82	5.612	3.044	887	1.208	10.601	4.748
3 - 5	5.460	5.338	188	6.713	3.849	1.214	1.641	11.517	5.197
5 - 10	5.499	5.334	254	5.437	3.446	1.012	1.531	8.842	3.968
10 - 20	2.758	2.698	117	2.444	1.685	429	939	3.839	1.749
20 - 30	693	684	17	589	515	97	293	807	342
30 - 50	498	492	10	371	415	53	258	544	220
50 - 100	303	299	9	230	278	45	220	311	121
100 ed oltre	313	309	8	155	220	51	258	218	66
TOTALE	**24.678**	**24.188**	**775**	**36.787**	**20.385**	**6.026**	**8.631**	**72.266**	**31.697**
				CAPI					
Senza terreno agrario	873	862	11	354	134.543	1.390	319	11.756	5.632
Meno di 1 ettaro	7.514	7.462	52	9.825	23.663	5.286	1.994	450.716	111.677
1 - 2	15.476	15.085	391	22.799	41.111	7.379	2.990	583.996	534.252
2 - 3	18.303	17.671	632	9.787	34.916	5.448	2.960	344.337	384.481
3 - 5	40.944	39.288	1.656	15.193	67.828	9.202	4.275	531.945	201.361
5 - 10	75.723	71.962	3.761	38.860	101.139	9.029	5.114	796.204	99.208
10 - 20	64.497	61.481	3.016	21.938	106.204	5.099	4.026	733.787	44.739
20 - 30	24.431	23.480	951	4.954	61.961	1.432	1.439	55.497	6.725
30 - 50	22.414	21.442	972	10.009	74.382	1.069	1.892	79.064	5.688
50 - 100	20.237	18.018	2.219	12.889	96.309	1.260	1.822	121.873	4.948
100 ed oltre	51.922	50.575	1.347	30.823	138.397	4.349	3.461	39.700	2.007
TOTALE	**342.334**	**327.326**	**15.008**	**177.431**	**880.453**	**50.943**	**30.292**	**3.748.875**	**1.400.718**

Tavola 3.6 - Aziende che utilizzano mezzi meccanici aziendali ed extraziendali di uso agricolo per tipo di mezzo utilizzato

MEZZI MECCANICI	Totale aziende	DI PROPRIETA' SOLO DELL'AZIENDA			In comproprietà	FORNITI DA		
		Aziende	NUMERO MEZZI			Altre aziende agricole	Organismi associativi	Imprese di esercizio e noleggio
			Totale	Utilizzati in azienda				
TRATTRICI (classi di potenza):								
meno di 25 kw (34 Cv)	22.355	14.822	15.324	15.031	869	4.047	69	2.825
25 Kw (34 Cv) - 40 Kw (54 Cv)	45.121	23.313	25.309	24.884	1.963	11.212	358	8.932
40 Kw (54 Cv) - 60 Kw (82 Cv)	58.799	23.071	28.452	27.847	1.992	14.652	847	19.193
60 Kw (82 Cv) - 80 Kw (109 Cv)	17.141	6.044	7.281	7.081	458	4.224	598	6.026
80 Kw (109 Cv) ed oltre	7.946	2.079	2.760	2.662	204	1.155	747	3.921
TOTALE	132.821	58.161	79.126	77.505	4.543	34.693	2.333	40.340
MOTOCOLTIVATORI	105.142	78.961	90.707	88.903	3.117	13.368	225	11.338
APPARECCHI PER L'IRRORAZIONE E LA LOTTA ANTIPARASSITARIA	45.902	31.465	33.181	32.574	2.039	6.834	770	5.306
MACCHINE PER LA CONCIMAZIONE	22.064	11.455	12.128	11.768	1.326	4.331	1.001	4.333
MIETITREBBIATRICI	50.024	1.440	1.724	1.502	451	11.400	1.560	35.445
MACCHINE PER LA RACCOLTA:								
meccanizzata della patata	159	104	109	104	8	29	3	18
meccanizzata della barbabietola da zucchero	930	26	41	35	7	87	72	744
MACCHINE PER LA RACCOLTA DI:								
ortive	621	229	262	254	30	73	28	264
uva	91	54	73	67	16	12	1	10
frutta	805	513	585	575	57	176	2	65
RACCOGLITRICI - TRINCIATRICI	4.712	1.614	1.840	1.683	171	828	95	2.080
RACCOGLITRICI PRESSATRICI DI FORAGGIO	32.861	5.480	5.882	5.494	704	9.322	539	17.113
AUTOMEZZI PER TRASPORTO MERCI (Autocarri e Motocarri)	16.006	9.199	10.054	9.853	440	1.830	432	4.255
ALTRI	12.417	6.634	-	-	460	1.944	134	3.478

Tavola 3.7 - Aziende e relativo numero di giornate di lavoro aziendale per numero di giornate di lavoro, classe di superficie totale e classe di superficie agricola utilizzata *(superficie in ettari)*

CLASSI DI SUPERFICIE TOTALE CLASSI DI SAU	GIORNATE DI LAVORO DELLA MANODOPERA AZIENDALE							Totale
	Meno di 50	50 - 100	100 - 200	200 - 300	300 - 500	500 - 1.000	1.000 ed oltre	
				AZIENDE				
CLASSE DI SUPERFICIE TOTALE								
Senza terreno agrario	80	45	34	102	78	62	16	417
Meno di 1 ettaro	39.522	14.965	6.059	1.269	687	160	10	62.672
1 - 2	18.728	15.168	9.670	2.623	1.500	489	31	48.209
2 - 3	7.976	6.823	6.613	2.472	1.576	544	45	26.049
3 - 5	5.761	5.087	6.667	3.541	2.793	1.236	108	25.193
5 - 10	2.808	2.502	3.632	2.817	3.611	2.263	296	17.929
10 - 20	1.025	744	1.100	1.059	1.823	1.878	372	8.001
20 - 30	275	159	235	258	449	563	199	2.138
30 - 50	188	106	153	184	357	446	169	1.603
50 - 100	121	68	94	112	245	296	214	1.150
100 ed oltre	204	53	70	67	145	275	329	1.143
CLASSE DI SAU								
Senza superficie agricola utilizzata	85	48	39	107	83	63	18	443
Meno di 1 ettaro	46.894	19.829	8.620	1.900	1.052	289	25	78.609
1 - 2	16.594	14.572	10.400	3.047	1.738	614	43	47.008
2 - 3	6.061	5.414	6.245	2.638	1.790	623	51	22.822
3 - 5	3.947	3.483	5.301	3.200	2.858	1.379	134	20.302
5 - 10	1.852	1.589	2.575	2.316	3.292	2.268	329	14.221
10 - 20	761	537	752	831	1.474	1.608	345	6.308
20 - 30	189	103	179	218	388	515	183	1.775
30 - 50	111	71	123	129	287	381	177	1.279
50 - 100	76	40	54	79	220	275	189	933
100 ed oltre	118	34	39	39	82	197	295	804
TOTALE	**76.688**	**45.720**	**34.327**	**14.504**	**13.264**	**8.212**	**1.789**	**194.504**
			GIORNATE DI LAVORO DELLA MANODOPERA AZIENDALE					
CLASSE DI SUPERFICIE TOTALE								
Senza terreno agrario	1.787	3.040	4.624	27.413	29.043	40.075	24.688	130.670
Meno di 1 ettaro	938.202	963.540	762.131	286.710	241.387	95.905	15.220	3.303.095
1 - 2	466.730	1.020.081	1.258.771	599.562	537.338	300.901	44.853	4.228.236
2 - 3	182.584	471.518	883.178	574.232	569.584	341.900	64.204	3.087.200
3 - 5	133.322	352.681	910.968	828.779	1.020.359	787.728	147.917	4.181.754
5 - 10	63.124	171.921	507.143	669.081	1.350.931	1.458.783	394.061	4.615.044
10 - 20	22.667	50.544	155.173	254.030	690.268	1.258.891	570.548	3.002.121
20 - 30	6.218	10.830	32.961	61.926	168.493	386.858	306.958	974.244
30 - 50	4.036	7.215	21.356	45.250	133.469	308.006	254.552	773.884
50 - 100	2.421	4.667	12.738	27.335	93.453	210.578	365.972	717.164
100 ed oltre	4.216	3.310	9.209	16.289	56.514	199.401	830.597	1.119.536
CLASSE DI SAU								
Senza superficie agricola utilizzata	1.857	3.240	5.292	28.689	30.773	40.775	27.748	138.374
Meno di 1 ettaro	1.125.802	1.284.068	1.090.413	431.169	372.884	175.759	62.555	4.542.650
1 - 2	407.909	990.139	1.366.429	698.491	624.380	385.607	59.315	4.532.270
2 - 3	134.640	376.166	837.787	615.380	646.895	392.558	74.358	3.077.784
3 - 5	87.207	243.320	734.936	751.373	1.050.154	877.216	175.170	3.919.376
5 - 10	40.511	109.123	362.508	552.161	1.238.856	1.474.335	503.322	4.280.816
10 - 20	16.760	36.490	106.457	199.979	556.848	1.083.300	491.976	2.491.810
20 - 30	4.077	7.113	24.755	52.619	146.010	356.215	278.737	869.526
30 - 50	2.481	4.916	17.150	31.682	107.801	261.484	269.818	695.332
50 - 100	1.549	2.637	7.308	19.476	84.102	197.299	306.861	619.232
100 ed oltre	2.514	2.135	5.217	9.588	32.136	144.478	769.710	965.778
TOTALE	**1.825.307**	**3.059.347**	**4.558.252**	**3.390.607**	**4.890.839**	**5.389.026**	**3.019.570**	**26.132.948**

Tavola 3.8 - Aziende per categoria di manodopera aziendale, classe di superficie totale e classe di superficie agricola utilizzata *(superficie in ettari)*

CLASSI DI SUPERFICIE TOTALE CLASSI DI SAU	Conduttore	FAMILIARI E PARENTI DEL CONDUTTORE					ALTRA MANODOPERA AZIENDALE				Totale generale
		Coniuge	ALTRI FAMILIARI DEL CONDUTTORE		Parenti del conduttore	Totale	Operai a tempo indeterminato	Operai a tempo determinato	Coloni impropri ed assimilati	Totale	
			che lavorano in azienda	che non lavorano in azienda							
					TOTALE						
CLASSE DI SUPERFICIE TOTALE											
Senza terreno agrario	409	125	57	61	11	409	42	58	2	88	417
Meno di 1 ettaro	62.626	44.389	7.532	22.696	5.604	62.626	65	4.565	173	4.784	62.672
1 - 2	48.139	35.174	8.412	17.161	5.177	48.139	113	4.739	212	5.035	48.209
2 - 3	25.997	18.972	5.458	8.985	2.981	25.997	85	2.914	121	3.099	26.049
3 - 5	25.105	18.744	6.218	8.792	3.168	25.105	140	3.090	160	3.347	25.193
5 - 10	17.797	13.327	5.489	6.488	2.522	17.797	236	2.813	131	3.086	17.929
10 - 20	7.841	5.802	2.875	2.949	1.189	7.841	229	1.711	72	1.894	8.001
20 - 30	2.032	1.462	706	729	354	2.032	157	652	20	750	2.138
30 - 50	1.501	1.018	510	522	259	1.501	190	511	34	637	1.603
50 - 100	999	663	328	340	193	999	257	496	38	659	1.150
100 ed oltre	692	410	230	239	124	692	591	626	32	973	1.143
CLASSE DI SAU											
Senza superficie agricola utilizzata	434	138	61	69	15	434	43	61	2	91	443
Meno di 1 ettaro	78.514	55.728	10.091	28.189	7.254	78.514	113	6.194	277	6.557	78.609
1 - 2	46.913	34.109	8.759	16.369	5.123	46.913	149	4.898	215	5.218	47.008
2 - 3	22.759	16.748	5.135	7.861	2.642	22.759	89	2.633	111	2.811	22.822
3 - 5	20.193	15.268	5.356	7.277	2.729	20.193	170	2.608	128	2.849	20.302
5 - 10	14.078	10.729	4.696	5.396	2.053	14.078	229	2.416	106	2.642	14.221
10 - 20	6.142	4.544	2.262	2.319	988	6.142	231	1.475	55	1.645	6.308
20 - 30	1.669	1.205	612	615	298	1.669	161	560	20	664	1.775
30 - 50	1.181	793	396	420	226	1.181	195	461	32	586	1.279
50 - 100	776	522	272	279	163	776	272	424	28	583	933
100 ed oltre	479	302	175	168	91	479	453	445	21	706	804
TOTALE	**193.138**	**140.086**	**37.815**	**68.962**	**21.582**	**193.138**	**2.105**	**22.175**	**995**	**24.352**	**194.504**
					MANODOPERA MASCHILE						
CLASSE DI SUPERFICIE TOTALE											
Senza terreno agrario	363	21	54	43	11	388	42	57	2	87	402
Meno di 1 ettaro	41.772	11.622	5.672	16.052	4.432	56.863	56	3.803	129	3.975	57.849
1 - 2	34.848	7.145	6.557	12.049	4.013	44.615	93	3.891	169	4.133	45.522
2 - 3	19.329	3.431	4.299	6.202	2.322	24.225	74	2.340	88	2.487	24.667
3 - 5	19.306	3.068	4.884	5.962	2.554	23.688	119	2.483	120	2.690	24.128
5 - 10	14.121	1.977	4.402	4.308	2.034	16.933	215	2.279	108	2.537	17.347
10 - 20	6.493	679	2.401	1.932	1.003	7.473	213	1.453	63	1.639	7.786
20 - 30	1.677	174	613	473	307	1.921	153	587	18	693	2.091
30 - 50	1.242	117	440	316	217	1.413	188	468	31	600	1.569
50 - 100	807	80	292	213	169	931	253	466	33	640	1.127
100 ed oltre	550	53	205	149	108	643	580	606	29	959	1.128
CLASSE DI SAU											
Senza superficie agricola utilizzata	383	23	58	50	14	410	43	60	2	90	426
Meno di 1 ettaro	53.300	13.908	7.693	19.922	5.705	71.507	97	5.225	222	5.528	72.865
1 - 2	34.162	6.674	6.796	11.448	3.997	43.504	126	3.992	165	4.251	44.374
2 - 3	17.063	3.008	4.074	5.350	2.100	21.307	78	2.101	83	2.244	21.697
3 - 5	15.727	2.430	4.198	4.975	2.191	19.136	154	2.078	92	2.279	19.518
5 - 10	11.348	1.501	3.817	3.522	1.655	13.490	208	1.949	89	2.169	13.863
10 - 20	5.134	496	1.906	1.508	833	5.859	219	1.267	47	1.440	6.157
20 - 30	1.376	150	543	382	261	1.586	157	508	18	618	1.742
30 - 50	987	82	333	261	188	1.112	192	416	29	550	1.256
50 - 100	637	59	240	171	146	730	267	405	24	571	917
100 ed oltre	391	36	161	110	80	452	445	432	19	700	801
TOTALE	**140.508**	**28.367**	**29.819**	**47.699**	**17.170**	**179.093**	**1.986**	**18.433**	**790**	**20.440**	**183.616**

Tavola 3.8 segue - **Aziende per categoria di manodopera aziendale, classe di superficie totale e classe di superficie agricola utilizzata** *(superficie in ettari)*

CLASSI DI SUPERFICIE TOTALE CLASSI DI SAU	Conduttore	FAMILIARI E PARENTI DEL CONDUTTORE					ALTRA MANODOPERA AZIENDALE				Totale generale
		Coniuge	ALTRI FAMILIARI DEL CONDUTTORE		Parenti del conduttore	Totale	Operai a tempo indeterminato	Operai a tempo determinato	Coloni impropri ed assimilati	Totale	
			che lavorano in azienda	che non lavorano in azienda							
				MANODOPERA FEMMINILE							
CLASSE DI SUPERFICIE TOTALE											
Senza terreno agrario	46	104	10	37	1	155	-	2	-	2	155
Meno di 1 ettaro	20.854	32.767	3.327	14.883	2.153	55.232	19	1.513	72	1.604	55.534
1 - 2	13.291	28.029	3.796	11.209	2.302	42.864	28	1.877	84	1.986	43.177
2 - 3	6.668	15.541	2.479	5.887	1.395	23.210	21	1.332	53	1.404	23.420
3 - 5	5.799	15.676	2.972	5.756	1.451	22.567	44	1.557	79	1.676	22.791
5 - 10	3.676	11.350	2.546	4.334	1.261	15.892	58	1.510	60	1.617	16.164
10 - 20	1.348	5.123	1.339	2.025	598	6.950	42	946	35	1.006	7.143
20 - 30	355	1.288	336	515	154	1.759	19	345	11	368	1.849
30 - 50	259	901	202	384	108	1.241	21	246	14	271	1.324
50 - 100	192	583	112	237	74	820	28	218	20	253	907
100 ed oltre	142	357	88	176	53	537	71	233	14	296	682
CLASSE DI SAU											
Senza superficie agricola utilizzata	51	115	10	42	3	172	-	3	-	3	172
Meno di 1 ettaro	25.214	41.820	4.433	18.462	2.867	69.153	29	2.028	104	2.157	69.578
1 - 2	12.751	27.435	4.003	10.697	2.291	41.786	40	2.064	94	2.195	42.125
2 - 3	5.696	13.740	2.392	5.204	1.241	20.352	22	1.285	54	1.359	20.557
3 - 5	4.466	12.838	2.543	4.721	1.284	18.212	43	1.369	69	1.477	18.416
5 - 10	2.730	9.228	2.190	3.642	1.042	12.681	50	1.347	45	1.425	12.909
10 - 20	1.008	4.048	1.050	1.605	492	5.435	41	814	28	872	5.608
20 - 30	293	1.055	263	443	133	1.446	15	295	8	311	1.531
30 - 50	194	711	160	311	93	968	23	220	16	249	1.037
50 - 100	139	463	99	193	63	648	30	186	12	216	726
100 ed oltre	88	266	64	123	41	374	58	168	12	219	487
TOTALE	**52.630**	**111.719**	**17.207**	**45.443**	**9.550**	**171.227**	**351**	**9.779**	**442**	**10.483**	**173.146**

Tavola 3.9 - Giornate di lavoro aziendale per categoria di manodopera, classe di superficie totale e classe di superficie agricola utilizzata *(superficie in ettari)*

CLASSI DI SUPERFICIE TOTALE CLASSI DI SAU	Conduttore	FAMILIARI E PARENTI DEL CONDUTTORE Coniuge	Altri familiari del conduttore	Parenti del conduttore	Totale	ALTRA MANODOPERA AZIENDALE Operai a tempo indeterminato	Operai a tempo determinato	Coloni impropri ed assimilati	Totale	Totale generale
				TOTALE						
CLASSE DI SUPERFICIE TOTALE										
Senza terreno agrario	75.343	6.372	7.520	1.460	90.695	17.930	21.875	170	39.975	130.670
Meno di 1 ettaro	2.025.226	812.065	210.924	159.156	3.207.371	8.886	83.338	3.500	95.724	3.303.095
1 - 2	2.394.611	1.066.210	390.214	217.440	4.068.475	18.142	135.121	6.498	159.761	4.228.236
2 - 3	1.676.139	758.287	329.003	171.906	2.935.335	16.801	129.793	5.271	151.865	3.087.200
3 - 5	2.190.529	990.136	525.992	240.057	3.946.714	44.636	178.412	11.992	235.040	4.181.754
5 - 10	2.226.315	1.007.514	736.744	286.888	4.257.461	73.990	271.811	11.782	357.583	4.615.044
10 - 20	1.235.884	528.343	594.227	209.614	2.568.068	103.188	319.128	11.737	434.053	3.002.121
20 - 30	336.909	126.021	175.658	76.074	714.662	51.669	202.038	5.875	259.582	974.244
30 - 50	261.086	87.450	131.841	61.984	542.361	71.692	144.668	15.163	231.523	773.884
50 - 100	177.093	56.183	94.636	56.356	384.268	130.322	188.477	14.097	332.896	717.164
100 ed oltre	126.083	29.948	77.227	38.296	271.554	433.611	384.509	29.862	847.982	1.119.536
CLASSE DI SAU										
Senza superficie agricola utilizzata	78.917	7.092	8.050	2.130	96.189	18.130	23.885	170	42.185	138.374
Meno di 1 ettaro	2.724.686	1.111.238	314.412	219.295	4.369.631	18.189	148.786	6.044	173.019	4.542.650
1 - 2	2.518.174	1.129.445	446.963	238.379	4.332.961	28.919	162.073	8.317	199.309	4.532.270
2 - 3	1.651.151	753.383	347.566	163.087	2.915.187	28.165	128.118	6.314	162.597	3.077.784
3 - 5	2.009.548	914.674	525.134	238.214	3.687.570	47.677	172.601	11.528	231.806	3.919.376
5 - 10	1.974.933	886.465	728.642	264.519	3.854.559	111.972	303.194	11.091	426.257	4.280.816
10 - 20	1.008.506	418.974	493.203	185.291	2.105.974	86.915	281.883	17.038	385.836	2.491.810
20 - 30	296.644	108.284	154.147	68.451	627.526	60.476	175.540	5.984	242.000	869.526
30 - 50	217.659	70.925	109.375	59.329	457.288	75.506	152.416	10.122	238.044	695.332
50 - 100	149.585	44.270	82.393	48.750	324.998	102.309	175.587	16.338	294.234	619.232
100 ed oltre	95.415	23.779	64.101	31.786	215.081	392.609	335.087	23.001	750.697	965.778
TOTALE	**12.725.218**	**5.468.529**	**3.273.986**	**1.519.231**	**22.986.964**	**970.867**	**2.059.170**	**115.947**	**3.145.984**	**26.132.948**
				MANODOPERA MASCHILE						
CLASSE DI SUPERFICIE TOTALE										
Senza terreno agrario	69.818	1.453	7.220	1.420	79.911	17.930	21.804	170	39.904	119.815
Meno di 1 ettaro	1.480.396	241.643	139.864	108.241	1.970.144	7.427	48.411	2.306	58.144	2.028.288
1 - 2	1.876.864	218.126	258.177	140.319	2.493.486	14.976	74.124	3.629	92.729	2.586.215
2 - 3	1.336.560	134.965	215.671	104.366	1.791.562	12.541	65.470	3.067	81.078	1.872.640
3 - 5	1.810.925	144.130	340.159	153.744	2.448.958	37.797	92.176	6.866	136.839	2.585.797
5 - 10	1.901.943	131.736	511.654	182.048	2.727.381	61.725	135.566	6.397	203.688	2.931.069
10 - 20	1.113.292	47.509	431.264	141.613	1.733.678	83.631	147.899	8.534	240.064	1.973.742
20 - 30	306.743	11.023	127.319	56.153	501.238	47.351	106.622	3.746	157.719	658.957
30 - 50	241.111	5.678	101.469	47.795	396.053	63.404	81.056	11.548	156.008	552.061
50 - 100	161.056	4.966	76.301	44.357	286.680	117.802	115.457	9.941	243.200	529.880
100 ed oltre	109.054	4.711	60.314	30.849	204.928	413.788	244.119	19.050	676.957	881.885
CLASSE DI SAU										
Senza superficie agricola utilizzata	73.152	1.651	7.750	1.840	84.393	18.130	23.214	170	41.514	125.907
Meno di 1 ettaro	2.023.374	306.459	209.679	148.432	2.687.944	14.345	80.633	4.278	99.256	2.787.200
1 - 2	1.984.585	217.340	292.997	150.281	2.645.203	23.333	85.308	4.808	113.449	2.758.652
2 - 3	1.326.086	127.498	226.302	100.483	1.780.369	24.182	65.411	3.485	93.078	1.873.447
3 - 5	1.682.385	128.743	345.005	150.834	2.306.967	39.586	92.413	6.435	138.434	2.445.401
5 - 10	1.708.088	107.154	509.074	170.959	2.495.275	90.972	139.881	6.635	237.488	2.732.763
10 - 20	918.460	35.884	360.359	127.438	1.442.141	72.996	147.286	13.132	233.414	1.675.555
20 - 30	271.407	9.104	118.317	50.743	449.571	53.689	94.024	4.045	151.758	601.329
30 - 50	202.110	4.567	83.158	45.451	335.286	69.483	88.062	6.757	164.302	499.588
50 - 100	135.411	4.054	65.618	39.165	244.248	96.834	108.111	13.120	218.065	462.313
100 ed oltre	82.704	3.486	51.153	25.279	162.622	374.822	208.361	12.389	595.572	758.194
TOTALE	**10.407.762**	**945.940**	**2.269.412**	**1.010.905**	**14.634.019**	**878.372**	**1.132.704**	**75.254**	**2.086.330**	**16.720.349**

Tavola 3.9 segue - **Giornate di lavoro aziendale per categoria di manodopera, classe di superficie totale e classe di superficie agricola utilizzata** *(superficie in ettari)*

CLASSI DI SUPERFICIE TOTALE CLASSI DI SAU	Conduttore	FAMILIARI E PARENTI DEL CONDUTTORE				ALTRA MANODOPERA AZIENDALE				Totale generale
		Coniuge	Altri familiari del conduttore	Parenti del conduttore	Totale	Operai a tempo indeterminato	Operai a tempo determinato	Coloni impropri ed assimilati	Totale	
				MANODOPERA FEMMINILE						
CLASSE DI SUPERFICIE TOTALE										
Senza terreno agrario	5.525	4.919	300	40	10.784	-	71	-	71	10.855
Meno di 1 ettaro	544.830	570.422	71.060	50.915	1.237.227	1.459	34.927	1.194	37.580	1.274.807
1 - 2	517.747	848.084	132.037	77.121	1.574.989	3.166	60.997	2.869	67.032	1.642.021
2 - 3	339.579	623.322	113.332	67.540	1.143.773	4.260	64.323	2.204	70.787	1.214.560
3 - 5	379.604	846.006	185.833	86.313	1.497.756	6.839	86.236	5.126	98.201	1.595.957
5 - 10	324.372	875.778	225.090	104.840	1.530.080	12.265	136.245	5.385	153.895	1.683.975
10 - 20	122.592	480.834	162.963	68.001	834.390	19.557	171.229	3.203	193.989	1.028.379
20 - 30	30.166	114.998	48.339	19.921	213.424	4.318	95.416	2.129	101.863	315.287
30 - 50	19.975	81.772	30.372	14.189	146.308	8.288	63.612	3.615	75.515	221.823
50 - 100	16.037	51.217	18.335	11.999	97.588	12.520	73.020	4.156	89.696	187.284
100 ed oltre	17.029	25.237	16.913	7.447	66.626	19.823	140.390	10.812	171.025	237.651
CLASSE DI SAU										
Senza superficie agricola utilizzata	5.765	5.441	300	290	11.796	-	671	-	671	12.467
Meno di 1 ettaro	701.312	804.779	104.733	70.863	1.681.687	3.844	68.153	1.766	73.763	1.755.450
1 - 2	533.589	912.105	153.966	88.098	1.687.758	5.586	76.765	3.509	85.860	1.773.618
2 - 3	325.065	625.885	121.264	62.604	1.134.818	3.983	62.707	2.829	69.519	1.204.337
3 - 5	327.163	785.931	180.129	87.380	1.380.603	8.091	80.188	5.093	93.372	1.473.975
5 - 10	266.845	779.311	219.568	93.560	1.359.284	21.000	163.313	4.456	188.769	1.548.053
10 - 20	90.046	383.090	132.844	57.853	663.833	13.919	134.597	3.906	152.422	816.255
20 - 30	25.237	99.180	35.830	17.708	177.955	6.787	81.516	1.939	90.242	268.197
30 - 50	15.549	66.358	26.217	13.878	122.002	6.023	64.354	3.365	73.742	195.744
50 - 100	14.174	40.216	16.775	9.585	80.750	5.475	67.476	3.218	76.169	156.919
100 ed oltre	12.711	20.293	12.948	6.507	52.459	17.787	126.726	10.612	155.125	207.584
TOTALE	**2.317.456**	**4.522.589**	**1.004.574**	**508.326**	**8.352.945**	**92.495**	**926.466**	**40.693**	**1.059.654**	**9.412.599**

Tavola 3.10 - Numero di persone per categoria di manodopera aziendale, classe di superficie totale e classe di superficie agricola utilizzata *(superficie in ettari)*

CLASSI DI SUPERFICIE TOTALE CLASSI DI SAU	Conduttore	FAMILIARI E PARENTI DEL CONDUTTORE					Operai a tempo indeterminato	Totale generale
		Coniuge	ALTRI FAMILIARI DEL CONDUTTORE		Parenti del conduttore	Totale		
			che lavorano in azienda	che non lavorano in azienda				
				TOTALE				
CLASSE DI SUPERFICIE TOTALE								
Senza terreno agrario	409	125	72	123	13	742	72	814
Meno di 1 ettaro	62.626	44.389	10.626	42.213	7.513	167.367	93	167.460
1 - 2	48.139	35.174	12.445	31.407	7.575	134.740	158	134.898
2 - 3	25.997	18.972	8.200	16.324	4.617	74.110	128	74.238
3 - 5	25.105	18.744	9.610	15.787	5.084	74.330	268	74.598
5 - 10	17.797	13.327	8.697	11.822	4.263	55.906	426	56.332
10 - 20	7.841	5.802	4.879	5.462	2.171	26.155	498	26.653
20 - 30	2.032	1.462	1.285	1.401	610	6.790	250	7.040
30 - 50	1.501	1.018	914	974	451	4.858	331	5.189
50 - 100	999	663	549	661	363	3.235	597	3.832
100 ed oltre	692	410	428	481	242	2.253	1.878	4.131
CLASSE DI SAU								
Senza superficie agricola utilizzata	434	138	76	140	19	807	73	880
Meno di 1 ettaro	78.514	55.728	14.359	52.288	9.861	210.750	166	210.916
1 - 2	46.913	34.109	13.027	29.897	7.664	131.610	225	131.835
2 - 3	22.759	16.748	7.838	14.210	4.241	65.796	174	65.970
3 - 5	20.193	15.268	8.299	13.130	4.393	61.283	297	61.580
5 - 10	14.078	10.729	7.616	9.837	3.498	45.758	547	46.305
10 - 20	6.142	4.544	3.888	4.284	1.807	20.665	442	21.107
20 - 30	1.669	1.205	1.101	1.185	520	5.680	279	5.959
30 - 50	1.181	793	697	811	401	3.883	360	4.243
50 - 100	776	522	461	533	308	2.600	503	3.103
100 ed oltre	479	302	343	340	190	1.654	1.633	3.287
TOTALE	**193.138**	**140.086**	**57.705**	**126.655**	**32.902**	**550.486**	**4.699**	**555.185**
				MANODOPERA MASCHILE				
CLASSE DI SUPERFICIE TOTALE								
Senza terreno agrario	363	21	61	64	12	521	72	593
Meno di 1 ettaro	41.772	11.622	6.812	22.207	5.091	87.504	70	87.574
1 - 2	34.848	7.145	8.015	16.526	4.892	71.426	122	71.548
2 - 3	19.329	3.431	5.305	8.455	2.933	39.453	96	39.549
3 - 5	19.306	3.068	6.098	8.098	3.278	39.848	199	40.047
5 - 10	14.121	1.977	5.644	5.953	2.685	30.380	338	30.718
10 - 20	6.493	679	3.232	2.686	1.373	14.463	394	14.857
20 - 30	1.677	174	853	661	410	3.775	226	4.001
30 - 50	1.242	117	635	436	306	2.736	295	3.031
50 - 100	807	80	401	323	259	1.870	533	2.403
100 ed oltre	550	53	303	221	170	1.297	1.785	3.082
CLASSE DI SAU								
Senza superficie agricola utilizzata	383	23	65	75	15	561	73	634
Meno di 1 ettaro	53.300	13.908	9.279	27.530	6.622	110.639	125	110.764
1 - 2	34.162	6.674	8.343	15.632	4.957	69.768	173	69.941
2 - 3	17.063	3.008	5.034	7.254	2.707	35.066	138	35.204
3 - 5	15.727	2.430	5.285	6.842	2.788	33.072	229	33.301
5 - 10	11.348	1.501	4.942	4.874	2.192	24.857	433	25.290
10 - 20	5.134	496	2.590	2.099	1.153	11.472	363	11.835
20 - 30	1.376	150	763	533	348	3.170	249	3.419
30 - 50	987	82	477	368	274	2.188	328	2.516
50 - 100	637	59	333	261	221	1.511	465	1.976
100 ed oltre	391	36	248	162	132	969	1.554	2.523
TOTALE	**140.508**	**28.367**	**37.359**	**65.630**	**21.409**	**293.273**	**4.130**	**297.403**

Tavola 3.10 segue - **Numero di persone per categoria di manodopera aziendale, classe di superficie totale e classe di superficie agricola utilizzata** *(superficie in ettari)*

CLASSI DI SUPERFICIE TOTALE CLASSI DI SAU	Conduttore	FAMILIARI E PARENTI DEL CONDUTTORE					Operai a tempo indeterminato	Totale generale
		Coniuge	ALTRI FAMILIARI DEL CONDUTTORE		Parenti del conduttore	Totale		
			che lavorano in azienda	che non lavorano in azienda				
			MANODOPERA FEMMINILE					
CLASSE DI SUPERFICIE TOTALE								
Senza terreno agrario	46	104	11	59	1	221	-	221
Meno di 1 ettaro	20.854	32.767	3.814	20.006	2.422	79.863	23	79.886
1 - 2	13.291	28.029	4.430	14.881	2.683	63.314	36	63.350
2 - 3	6.668	15.541	2.895	7.869	1.684	34.657	32	34.689
3 - 5	5.799	15.676	3.512	7.689	1.806	34.482	69	34.551
5 - 10	3.676	11.350	3.053	5.869	1.578	25.526	88	25.614
10 - 20	1.348	5.123	1.647	2.776	798	11.692	104	11.796
20 - 30	355	1.288	432	740	200	3.015	24	3.039
30 - 50	259	901	279	538	145	2.122	36	2.158
50 - 100	192	583	148	338	104	1.365	64	1.429
100 ed oltre	142	357	125	260	72	956	93	1.049
CLASSE DI SAU								
Senza superficie agricola utilizzata	51	115	11	65	4	246	-	246
Meno di 1 ettaro	25.214	41.820	5.080	24.758	3.239	100.111	41	100.152
1 - 2	12.751	27.435	4.684	14.265	2.707	61.842	52	61.894
2 - 3	5.696	13.740	2.804	6.956	1.534	30.730	36	30.766
3 - 5	4.466	12.838	3.014	6.288	1.605	28.211	68	28.279
5 - 10	2.730	9.228	2.674	4.963	1.306	20.901	114	21.015
10 - 20	1.008	4.048	1.298	2.185	654	9.193	79	9.272
20 - 30	293	1.055	338	652	172	2.510	30	2.540
30 - 50	194	711	220	443	127	1.695	32	1.727
50 - 100	139	463	128	272	87	1.089	38	1.127
100 ed oltre	88	266	95	178	58	685	79	764
TOTALE	**52.630**	**111.719**	**20.346**	**61.025**	**11.493**	**257.213**	**569**	**257.782**

Tavola 3.11 - Aziende interessate al contoterzismo e relativo numero di giornate di lavoro secondo l'utilizzazione dei mezzi meccanici per classe di superficie totale e classe di superficie agricola utilizzata *(superficie in ettari)*

CLASSI DI SUPERFICIE TOTALE CLASSI DI SAU	AZIENDE CHE UTILIZZANO MEZZI MECCANICI						
	IN ALTRE AZIENDE AGRICOLE			IN AZIENDA E FORNITI DA			
	Totale	di proprietà solo dell'azienda	in comproprietà	Totale	altre aziende agricole	organismi associativi	imprese di noleggio ed esercizio
			AZIENDE				
CLASSE DI SUPERFICIE TOTALE							
Senza terreno agrario	1	1	-	-	-	-	-
Meno di 1 ettaro	314	230	84	35.971	17.411	206	19.163
1 - 2	342	254	93	25.490	10.490	333	15.472
2 - 3	264	210	55	14.641	5.833	339	9.003
3 - 5	288	227	63	14.514	5.530	588	9.019
5 - 10	311	254	60	10.261	3.673	605	6.497
10 - 20	221	183	45	4.361	1.595	285	2.692
20 - 30	62	53	10	1.143	401	56	722
30 - 50	56	43	13	861	278	53	566
50 - 100	37	32	5	564	181	17	375
100 ed oltre	25	19	6	478	129	19	345
CLASSE DI SAU							
Senza superficie agricola utilizzata	2	2	-	5	1	-	4
Meno di 1 ettaro	400	290	112	44.935	21.389	294	24.298
1 - 2	355	266	92	24.358	9.636	341	15.171
2 - 3	254	208	48	13.128	5.156	372	8.125
3 - 5	279	222	59	11.771	4.394	560	7.385
5 - 10	281	235	48	8.221	2.914	567	5.147
10 - 20	190	153	44	3.440	1.254	240	2.124
20 - 30	63	52	12	956	322	63	603
30 - 50	49	38	11	675	213	39	447
50 - 100	25	23	2	466	154	12	313
100 ed oltre	23	17	6	329	88	13	237
TOTALE	**1.921**	**1.506**	**434**	**108.284**	**45.521**	**2.501**	**63.854**
			GIORNATE DI LAVORO EFFETTUATE				
CLASSE DI SUPERFICIE TOTALE							
Senza terreno agrario	10	10	-	-	-	-	-
Meno di 1 ettaro	5.751	5.113	638	61.866	31.767	397	29.702
1 - 2	7.918	7.215	703	56.871	25.895	769	30.207
2 - 3	8.417	7.580	837	39.012	17.101	969	20.942
3 - 5	9.533	8.624	909	46.204	19.252	1.962	24.990
5 - 10	9.357	8.363	994	40.663	16.812	2.267	21.584
10 - 20	7.913	6.871	1.042	25.659	10.360	1.422	13.877
20 - 30	2.916	2.646	270	9.587	3.835	324	5.428
30 - 50	2.374	1.812	562	10.605	4.252	446	5.907
50 - 100	2.601	2.411	190	11.485	3.509	320	7.656
100 ed oltre	4.109	1.648	2.461	17.374	3.978	802	12.594
CLASSE DI SAU							
Senza superficie agricola utilizzata	53	53	-	5	1	-	4
Meno di 1 ettaro	7.438	6.611	827	78.925	39.988	599	38.338
1 - 2	9.462	8.365	1.097	58.075	25.506	863	31.706
2 - 3	7.688	7.146	542	38.046	16.608	1.026	20.412
3 - 5	8.865	8.034	831	41.245	17.317	1.927	22.001
5 - 10	9.458	8.645	813	36.069	14.285	2.265	19.519
10 - 20	6.624	5.554	1.070	22.873	9.317	1.230	12.326
20 - 30	3.048	2.737	311	9.512	3.663	472	5.377
30 - 50	2.518	2.024	494	10.836	4.457	348	6.031
50 - 100	1.665	1.505	160	10.546	2.674	244	7.628
100 ed oltre	4.080	1.619	2.461	13.194	2.945	704	9.545
TOTALE	**60.899**	**52.293**	**8.606**	**319.326**	**136.761**	**9.678**	**172.887**

APPENDICE

ELENCO DELLE TAVOLE STATISTICHE DISPONIBILI PER L'UTENZA

Tavola 1 - Aziende e relativa superficie totale e agricola utilizzata per forma giuridica, forma di conduzione e titolo di possesso della superficie totale.

Tavola 2 - Aziende e relativa superficie investita forma di utilizzazione dei terreni, per forma di conduzione e titolo di possesso della superficie totale.

Tavola 3 - Aziende con seminativi e relativa superficie investita per forma di conduzione e principali coltivazioni praticate.

Tavola 4 - Aziende con coltivazioni permanenti e relativa superficie investita per forma di conduzione e principali coltivazioni praticate.

Tavola 5 - Aziende con pioppete e/o boschi e relativa superficie investita per forma di conduzione.

Tavola 6 - Aziende con pioppete e/o boschi e relativa superficie investita per forma giuridica.

Tavola 7 - Aziende con solo pioppete e/o boschi e relativa superficie investita:
a) per forma di conduzione
b) per forma giuridica

Tavola 8 - Aziende con consociazioni e relativa superficie consociata per classe di superficie totale e classe di superficie agricola utilizzata.

Tavola 9 - Aziende che praticano l'irrigazione e relativa superficie irrigabile per classe di superficie irrigabile, forma di conduzione e titolo di possesso della superficie totale.

Tavola 10 - Aziende che praticano l'irrigazione e relativa superficie irrigata per classe di superficie irrigata, forma di conduzione e titolo di possesso della superficie totale.

Tavola 11 - Aziende che praticano l'irrigazione per sistema di irrigazione ed aziende che praticano la fertirrigazione per classe di superficie totale e classe di superficie agricola utilizzata.

Tavola 12 - Aziende che praticano l'irrigazione per sistema di irrigazione ed aziende che praticano la fertirrigazione per forma di conduzione e zona altimetrica.

Tavola 13 - Aziende con cereali per classe di superficie agricola utilizzata e classe di superficie investita in alcuni principali cereali.

Tavola 14 - Aziende con vite e/o olivo per classe di superficie agricola utilizzata e classe di superficie investita.

Tavola 15 - Aziende con fruttiferi per classe di superficie agricola utilizzata e classe di superficie investita in alcuni principali fruttiferi.

Tavola 16 - Aziende con vacche e relativi capi per numero di capi, numero di bovini e classe di superficie agricola utilizzata.

Tavola 17 - Aziende con vacche e relativi capi per numero di capi, forma di conduzione e zona altimetrica.

Tavola 18 - Componenti la famiglia del conduttore per numero di giornate di lavoro aziendale e numero di giornate di lavoro dei singoli.

Tavola 19 - Componenti la famiglia del conduttore che lavorano in azienda per numero di giornate di lavoro aziendale e classe di età.

Tavola 20 - Giornate di lavoro dei componenti la famiglia del conduttore per numero di giornate di lavoro aziendale e classe di età.

Tavola 21 - Componenti la famiglia del conduttore con attività lavorativa esercitata esclusivamente o prevalentemente presso l'azienda per settore di attività economica, numero di giornate di lavoro e zona altimetrica.

Tavola 22 - Componenti la famiglia del conduttore con attività lavorativa prevalentemente o esclusivamente extraziendale per settore di attività economica, numero di giornate di lavoro aziendale e dei singoli e zona altimetrica.

Tavola 23 - Componenti la famiglia del conduttore per condizione professionale e classe di età.

Tavola 24 - Giornate di lavoro dei singoli componenti la famiglia del conduttore per condizione professionale e classe di età.

Tavola 25 - Aziende interessate al contoterzismo e relativo numero di giornate di lavoro secondo l'utilizzazione dei mezzi meccanici per tipo di mezzo meccanico utilizzato e numero di giornate di lavoro aziendale.

Tavola 26 - Aziende che utilizzano mezzi meccanici aziendali in altre aziende per numero di giornate di lavoro effettuate in altre aziende e tipo di mezzo meccanico utilizzato.

Tavola 27 - Aziende che utilizzano mezzi meccanici extraziendali per numero di giornate di lavoro extraziendale e tipo di mezzo meccanico utilizzato.

Tavola 28 - Aziende che utilizzano mezzi meccanici extraziendali per tipo di operazione effettuata in azienda e tipo di mezzo meccanico utilizzato.

Tavola 29 - Aziende con abitazioni situate in azienda per forma di conduzione e tipo di abitazione.

Tavola 30 - Aziende che commercializzano i propri prodotti per forma di conduzione e tipo di prodotto commercializzato.

ALLEGATI

GLOSSARIO

ABITAZIONI SITUATE NELL'AZIENDA
(quesito 44)

Tutte le abitazioni comprese nel perimetro aziendale.

Per abitazione si intende un insieme di vani o anche un vano solo, destinato funzionalmente ad uso di abitazione, che dispone di un ingresso indipendente su strada, pianerottolo, cortile, terrazza, ballatoio e simili. Sono esclusi i locali che non hanno le caratteristiche proprie delle abitazioni (roulottes, carrozzoni, cantine, magazzini, ecc.) anche se risultano occupati di fatto da una o piu' famiglie. Una abitazione è considerata occupata quando in essa abitano una o piu' persone ivi aventi la loro dimora abituale anche se temporaneamente assenti alla data del censimento.

AGRUMI
(quesito 7.3)

Arancio, mandarino, clementina e i suoi ibridi, limone, altri agrumi (arancio amaro o melangolo, bergamotto, cedro, chinotto, kunquat, limetta, pompelmo).

ALIMENTAZIONE AUTOMATIZZATA DEL BESTIAME (IMPIANTI PER L')
(quesito 35 col. 4)

Apparecchiature rappresentate essenzialmente dagli alimentatori automatici (a coclea, a nastro o a catena fissa), fissi o mobili con strutture metalliche o di legno, utilizzati per la distribuzione automatica degli alimenti agli animali e che consistono in uno o piu' trasportatori che prelevano il foraggio o i mangimi da una tramoggia oppure direttamente dai silos e li trasportano in una canaletta parallela alla mangiatoia.

ALLEVAMENTI
(Sezione IV)

I dati sulla consistenza degli allevamenti fanno riferimento a tutti i capi di bestiame che alla data del censimento si trovavano presso l'azienda sia che si trattasse di bestiame in dotazione dell'azienda stessa, sia che si trattasse di bestiame affidato o da essa allevato.

Sono inclusi i capi temporaneamente assenti per transumanza, pascolo, ecc. Sono esclusi gli animali di passaggio (es: femmine presenti per la monta).

ALLEVAMENTI (ALTRI)
(quesito 33.5)

Allevamenti di lumache, bachi da seta, lombrichi ecc.

APPROVVIGIONAMENTO DELL'ACQUA IRRIGUA
(quesito 18.2)

L'approvvigionamento dell'acqua irrigua è considerato:

— **in forma autonoma od indipendente**, quando l'azienda si approvvigiona per derivazione diretta da corsi d'acqua superficiali, senza essere soggetta a vincoli per quanto riguarda le modalità di presa e di utilizzazione dell'acqua o mediante pozzi, fontanili, ecc. situati nel proprio fondo;

— **da consorzi di irrigazione e bonifica**, quando l'azienda si approvvigiona di acqua attraverso consorzi di irrigazione e bonifica che servono per lo piu' un complesso organizzato di aziende;

— **da altre aziende agricole;**

— **in altra forma**, quando l'azienda si approvvigiona d'acqua attraverso imprese private non agricole, ecc..

ASSOCIAZIONE DI PRODUTTORI
(quesito 45.2 col. 4)

Associazioni costituite per iniziativa dei produttori stessi allo scopo di:

— promuovere la concentrazione dell'offerta e la regolarizzazione dei prezzi nella fase della produzione per uno o piu' prodotti agricoli;

— mettere a disposizione dei produttori associati mezzi tecnici adeguati per il condizionamento e la commercializzazione dei prodotti in questione.

I produttori associati hanno l'obbligo di:

— vendere, tramite l'organizzazione di produttori, tutta la produzione relativa al prodotto o ai prodotti per il quale o per i quali hanno aderito, con la possibilità, tuttavia, per l'organizzazione di esentare i produttori da tale obbligo per determinate quantità;

— applicare, in materia di produzione e di commercializzazione, le norme adottate dall'organizzazione di produttori per migliorare la qualità dei prodotti e per adattare il volume dell'offerta alle esigenze del mercato;

— fornire le informazioni richieste dall'organizzazione in materia di raccolti e disponibilità dei prodotti.

ATTIVITA' REMUNERATIVA EXTRAZIENDALE
(**Sezione V** col.6)

Qualsiasi attività esercitata al di fuori dell'azienda e che ha come corrispettivo una remunerazione. Sono comprese eventuali attività remunerative che possono essere esercitate sull'azienda stessa o in un'altra impresa agricola (gestione di un terreno da campeggio, affitto di alloggi a turisti), oppure in una impresa non agricola appartenente al conduttore.

AZIENDA SENZA TERRENO AGRARIO
(quesito 5.1)

Per **terreno agrario** si intende la superficie dell'azienda destinata alla pratica delle varie colture o che potrebbe essere ad esse destinata mediante l'impiego di mezzi normalmente disponibili presso un'azienda agricola.

Non è terreno agrario la superficie costituita da aree occupate da fabbricati, cortili, strade poderali, ecc.

Le **aziende senza terreno agrario** sono quelle zootecniche nelle quali si attua esclusivamente l'allevamento di bestiame e le aziende che utilizzano terreni pascolativi appartenenti a comuni, ad altri enti pubblici o a privati senza che i terreni stessi si configurino come elementi costitutivi delle aziende stesse.

Le **aziende che praticano la coltivazione di funghi** in grotte, sotterranei ed appositi edifici sono assimilate a quelle con terreno agrario.

BARBATELLE
(quesito 23.6)

Giovani piante di vite, innestate e non, prima del loro impianto definitivo.

BOSCHI
(quesito 13)

Superfici coperte da alberi e/o arbusti forestali.

Sono considerati boschi anche i terreni il cui suolo occupato dalle piante forestali viene parzialmente utilizzato per coltivazioni erbacee aventi carattere accessorio o marginale. Sono compresi i vivai forestali destinati al fabbisogno aziendale. Sono esclusi i castagneti da frutto e le pioppete.

BOVINI
(quesito 25)

I dati dei bovini, comprensivi anche di quelli relativi ai bufalini, sono stati rilevati secondo l'età, il sesso e, per talune categorie, anche per destinazione economica.

a) **Maschi:**

— **da riproduzione:** torelli (bovini interi destinati alla riproduzione) e tori (bovini interi già adibiti alla riproduzione naturale o impiegati per la fecondazione artificiale) compresi i tori riformati cioè al termine della loro carriera riproduttiva;

— **da macello:** vitelli, vitelloni, manzetti o manzi e buoi destinati alla produzione di carne;

— **da lavoro:** buoi (bovini castrati) adibiti esclusivamente per il lavoro.

b) **Femmine:**

— **da allevamento:** bovine (manzette e manze) che non hanno mai partorito anche se gravide alla data del censimento e che sono allevate per la riproduzione;

— **da macello:** bovine (manzette e manze) che non hanno mai partorito e che vengono allevate per essere macellate;

— **vacche da latte** (comprese le vacche da latte e carne): vacche (bovine che hanno già partorito almeno una volta) che per razza o attitudine sono adibite esclusivamente o prevalentemente alla produzione di latte destinato o al consumo umano o alla trasformazione in prodotti lattiero caseari.

Sono comprese le vacche da latte riformate o al termine della loro carriera economica;

— **altre vacche** (da carne, da lavoro, da carne e lavoro): bovine che hanno già partorito almeno una volta ma che sono allevate per la produzione di vitelli o vengono adibite per il lavoro o ad entrambe le funzioni economiche e il cui latte non è destinato nè al consumo umano nè alla trasformazione in prodotti lattiero caseari.

Sono comprese le altre vacche riformate e al termine della loro carriera economica.

CAPO AZIENDA
(quesito 39)

Persona che di fatto gestisce l'azienda e cioè la persona fisica che assicura la gestione corrente e quotidiana dell'azienda.

Si ha la gestione quotidiana dell'azienda anche quando l'attività è assicurata per un limitato numero di mesi, come ad esempio, nelle aziende specializzate per la viticoltura, olivocoltura ecc.

Il capo azienda è in genere il conduttore stesso, ma puo' essere una diversa persona, qualora il conduttore stesso abbia affidato la gestione dell'azienda ad un'altra persona, per esempio ad un membro della famiglia.

Per ciascuna azienda si considera capo azienda esclusivamente una persona.

Se piu' persone partecipano alla gestione corrente e quotidiana dell'azienda, è considerato capo azienda la persona che reca il maggior contributo alla gestione dell'azienda.

Qualora tale contributo alla gestione sia ripartito in maniera uguale tra due o piu' persone, di queste è considerata capo azienda la piu' avanzata in età.

Il mezzadro è da considerarsi come capo azienda ed analogamente il soccidario per le aziende a soccida.

CASTAGNETI DA FRUTTO
(quesito 10)

Sono i castagneti allevati ad alto fusto e destinati principalmente alla produzione del frutto.

Sono compresi soltanto i castagneti nei quali durante l'annata agraria di riferimento si è proceduto alle operazioni colturali e alla raccolta del frutto.

La superficie degli altri castagneti è stata indicata tra i boschi (fustaie di latifoglie).

CATEGORIE SPECIALI
(quesito 38.1)

Lavoratori che guidano e controllano, con apporto di adeguata competenza tecnico-pratica, gruppi di altri lavoratori operai, esercitando, a volte, un certo potere di iniziativa per la condotta dei lavori.

CAVALLI
(quesito 29.1)

Sono compresi i cavalli da corsa e da sella appartenenti ad aziende agricole.

CEDUI
(quesito 13.2)
(esclusa la macchia mediterranea)

Si distinguono in:

— **Semplici:** boschi le cui piante provenienti esclusivamente o prevalentemente da ceppaie, vengono periodicamente sottoposte a tagli;

— **Composti:** boschi costituiti da fustaie e da cedui semplici tra loro frammisti.

CENTRO AZIENDALE

Insieme di fabbricati situati nell'azienda agricola e connessi all'attività dell'azienda stessa.

Essi, di norma, comprendono le abitazioni del conduttore e dell'altra manodopera impiegata nell'azienda; i ricoveri per animali; i locali per l'immagazzinamento dei prodotti (magazzini, sili da foraggio, fienili ecc.) e quelli per il deposito di macchine ed attrezzi di uso agricolo, ecc.

COLONI IMPROPRI
(quesito 38.3)

Coloro che prestano lavoro manuale in una azienda agricola, sulla base di pattuizioni particolari aventi in comune la natura associativa parziaria, ma caratterizzata da una diversità di contenuto per quanto riguarda le prestazioni di lavoro, i conferimenti delle scorte e le suddivisioni delle spese e dei prodotti.

COLTIVAZIONE PRINCIPALE
(Sezione II)

— **Coltivazione unica**, cioè quella che è la sola ad essere praticata su una data superficie nel corso dell'annata agraria di riferimento. Una coltivazione si considera unica anche quando è consociata con coltivazioni erbacee aventi carattere accessorio o marginale o con colture legnose agrarie o boschive presenti in numero trascurabile di piante;

— **Coltivazioni erbacee consociate praticate su seminativi nudi.**

Ciascuna coltivazione erbacea consociata è stata rilevata come *coltivazione principale* per la parte di superficie effettivamente occupata;

— **Coltivazioni legnose agrarie consociate tra loro o con coltivazioni erbacee.**

Ciascuna coltivazione è stata rivelata come coltivazione principale per la parte di superficie effettivamente occupata;

— **Coltivazione successiva o intercalare piu' importante dal punto di vista economico.**

E' stata rilevata come *coltivazione principale* per l'intera superficie sulla quale essa è stata praticata.

COLTIVAZIONI SUCCESSIVE O INTERCALARI
(Sezione II)

Coltivazioni praticate e raccolte l'una dopo l'altra su una determinata superficie nel corso della stessa annata agraria.

COLTIVAZIONE SUCCESSIVA SECONDARIA
(Sezione II)

Coltivazione successiva od intercalare meno importante dal punto di vista economico. E' stata indicata nella colonna *coltivazione successiva secondaria* per l'intera superficie su cui essa è stata praticata.

COLTIVAZIONI LEGNOSE AGRARIE
(quesito 7)

Vite, olivo, agrumi, fruttiferi, vivai, canne, gelso (foglie), giunco, manna, salice da vimini, sommacco.

CONCIMAZIONE (MACCHINE PER LA)
(quesito 40.5)

— **Spandiconcime:** macchine semoventi, trainate, portate o semiportate da trattrici, utilizzate per la distribuzione meccanica dei concimi chimici; distributori combinati di concimi ed antiparassitari.

Sono esclusi gli spandiconcime azionati a mano e le seminatrici combinate con spandiconcime.

— **Spandiletame:** macchine trainate o portate da trattrici, utilizzate per il trasporto e la distribuzione meccanica del letame.

Sono esclusi tutti gli spanditori semimeccanici ed i rimorchi a piano mobile senza apparecchi spanditori.

CONDIZIONE PROFESSIONALE
(**Sezione V** col.4)

La condizione professionale è quella posseduta nella settimana precedente la data di riferimento del censimento e si distingue in:

— **Occupato**, chi possiede una occupazione (in proprio o alle dipendenze) da cui trae una retribuzione o un profitto.

Si considera occupato anche chi collabora, senza avere un regolare contratto di lavoro con un familiare che svolge una attività lavorativa in conto proprio.

— **Disoccupato alla ricerca di nuova occupazione**, chi ha perduto una precedente occupazione alle dipendenze ed è alla ricerca attiva di una nuova occupazione, essendo in grado di accettarla se gli viene offerta.

— **In cerca di prima occupazione**, chi non ha mai esercitato una attività lavorativa o ha cessato una attività lavorativa in proprio ed è alla ricerca attiva di una occupazione essendo in grado di accettarla se gli viene offerta.

— **Casalinga/o**, chi si dedica prevalentemente alla cura della propria famiglia o della propria casa.

— **Studente**, chi si dedica prevalentemente allo studio.

— **Ritirato dal lavoro**, chi ha cessato una attività lavorativa per raggiunti limiti di età oppure per altra causa.

— **In altra condizione**, proprietari, benestanti, inabili al lavoro, chi sta assolvendo agli obblighi di leva, ecc.

CONDUTTORE
(quesito 37.1a)

Responsabile giuridico ed economico dell'azienda. Puo' essere una persona fisica, una società o un Ente pubblico.

Nel caso di colonia parziaria appoderata (mezzadria) come conduttore di azienda è stato considerato il mezzadro. Nel caso di soccida quale conduttore di azienda è stato considerato il soccidante.

CONSOCIAZIONI
(quesito 17)

Coltivazioni che si trovano sullo stesso terreno durante uno stesso periodo e ciascuna delle quali fornisce un raccolto ben distinto nel corso dell'annata agraria.

Ciascuna coltivazione è stata rilevata come *coltivazione principale* per la parte di superficie effettivamente occupata.

CONSORZI PER IL NOLEGGIO DI MACCHINE AGRICOLE
(quesito 40 cod.8)

Consorzi costituiti da aziende agricole che si associano allo scopo di dare in noleggio le loro macchine ad altre aziende agricole, per ottenere un migliore sfruttamento del loro parco macchine. Le macchine non vengono impiegate per conto del consorzio, ma quest'ultimo funge semplicemente da intermediario (Cfr. Mezzi meccanici utilizzati).

CONTOTERZISMO
(quesito 41)

Utilizzazione di mezzi meccanici:

— **in altre aziende agricole.** Sono state rilevate le giornate di lavoro prestate dalla manodopera aziendale per le operazioni effettuate in altre aziende agricole con mezzi meccanici di proprietà o comproprietà dell'azienda e con manodopera propria dell'azienda;

— **in azienda.** Sono state rilevate le giornate di lavoro effettuate dalla manodopera extraziendale per impiego in azienda di mezzi meccanici forniti distintamente da altre aziende agricole, organismi associativi e da imprese di esercizio e noleggio.

Operazioni effettuate in azienda con mezzi meccanici extraziendali: operazioni effettuate in azienda utilizzando mezzi meccanici forniti da altre aziende agricole, cooperative agricole e da imprese di esercizio e noleggio.

CORPO
(quesito 5.2 a)

Porzione continua di terreno facente parte di un'unica azienda, non interrotto da fattori di discontinuità quali strade, corsi d'acqua, ecc. Non costituiscono fattori tali da configurare l'esistenza di due o piu' corpi, piccoli canali, sentieri poderali, muriccioli, siepi, nonchè aree di servizio delle coltivazioni.

Tra due o piu' corpi di terreno che costituiscono l'azienda è stato considerato come **corpo principale** quello ove si trova il centro aziendale, se esiste oppure quello che ha la maggiore estensione.

Se l'azienda è senza terreno agrario, come corpo principale è stato assunto il luogo ove sono situati gli allevamenti.

Per le aziende senza terreno agrario costituite da greggi transumanti, come corpo principale è stato considerato il comune di residenza dei conduttori.

DEPURAZIONE DEI LIQUAMI (IMPIANTI PER LA)
(quesito 35 col.7)

Impianti costituiti da fosse biologiche di decantazione, fosse di ossigenazione, fanghi attivi, letti percolatori, ecc. che, attraverso l'attività di micro-organismi e/o reattivi chimici, provvedono a depurare i liquami degli allevamenti al fine di ottenere acque non inquinanti.

DIRIGENTI
(quesito 38.1)

Lavoratori che ricoprono un ruolo caratterizzato da un grado di professionalità, autonomia e potere decisionale e sono preposti alla direzione dell'azienda agricola, forestale o zootecnica, esplicando le loro funzioni al fine di promuovere, coordinare e gestire la realizzazione degli obiettivi dell'azienda stessa.

ESSICCAZIONE MECCANICA (IMPIANTI PER L')
(quesito 22.1)

— **della granella:** impianti utilizzati per l'essiccamento artificiale della granella che per la ventilazione di aria fredda, riscaldata o calda riducono il tasso di umidità della granella ad un grado che ne consenta la conservazione;

— **del foraggio:** impianti utilizzati per l'essiccamento artificiale del foraggio verde o semiappassito che per la ventilazione di aria fredda, riscaldata o calda riducono il tasso di umidità del foraggio in modo da ottenere un prodotto concentrato di piu' alto potere nutritivo.

FABBRICATI RURALI
(quesito 42)

Locali per la conservazione o l'immagazzinamento dei prodotti nonchè per il deposito di macchine ed attrezzi di uso agricolo.

— **Celle frigorifere:** locali in muratura o prefabbricati predisposti allo stoccaggio di prodotti delle coltivazioni e/o degli allevamenti che vengono mantenuti a temperatura ed umidità costanti;

— **Magazzini:** locali appositamente attrezzati per il deposito e la conservazione dei prodotti dell'azienda.

— **Sili da foraggio:** speciali serbatoi in muratura od in plastica rigida destinati alla conservazione del foraggio verde o semiessiccato che vi subisce una particolare maturazione.

Sono esclusi i cosidetti *sili all'aperto* costituiti da masse di fieno o paglia pressate e conservate all'aperto.

FAMIGLIA DEL CONDUTTORE
(quesito 37)

Per famiglia, ai fini del censimento, si intende un insieme di persone legate da vincoli di matrimonio, parentela, affinità, adozione, tutela o da vincoli affettivi, coabitanti ed aventi dimora abituale nello stesso comune.

Sono considerate facenti parte della famiglia, come membri aggregati di essa, anche le persone addette ai servizi domestici, nonchè le altre persone che, a qualsiasi titolo, convivono abitualmente con la famiglia stessa.

I caratteri distintivi della famiglia per il censimento sono:

— la relazione di parentela, affinità o affettività che unisce tra loro piu' persone;

— la coabitazione, cioè la convivenza di tutti i membri nello stesso alloggio e la conseguente condizione della loro dimora abituale in uno stesso comune.

FERTIRRIGAZIONE
(quesito 18.6)

Somministrazione di elementi fertilizzanti, disciolti o sospesi nell'acqua, alle coltivazioni mediante apposite apparecchiature per l'irrigazione opportunamente predisposte per il dosaggio degli elementi stessi.

FIORI E PIANTE ORNAMENTALI
(quesito 6.7)

Tutte le coltivazioni sia *in piena aria* che *protette*, di piante da fiore, da foglia e da fronda da recidere, di bulbi e tuberi da fiori, nonchè di piante ornamentali non legnose da interni o destinate alla formazione di aiuole, bordure, tappeti erbosi, ecc.

FORAGGERE AVVICENDATE
(quesito 6.9)

— **Prati avvicendati**, coltivazioni foraggere erbacee in avvicendamento che occupano il terreno per piu' annate agrarie consecutive (al massimo fino a cinque anni) e che sono costituite generalmente da leguminose pure o in miscuglio. Si distinguono in

puri (erba medica, lupinella, sulla, trifoglio ladino, trifoglio pratense) e misti.

— **Erbai**, coltivazioni foraggere erbacee in avvicendamento che occupano il terreno al massimo per un'annata agraria (veccia, trifoglio incarnato, cereali in erba e a maturazione cerosa, ecc).

Si distinguono in puri (avena, bietola, cicerchia, colza, fava, favino, frumento e triticale, granoturco, loglio italico, lupino, miglio, moco, orzo, panico, pimpinella, pisello, ravizzone, sala palustre, segale, senape, serradella, soia, sorgo, trifoglio alessandrino, trifoglio incarnato, trigonella o fieno greco, veccia, vigna cinese) e misti.

FORMA DI CONDUZIONE (Rapporti tra impresa e lavoro)
(quesito 1.1)

— **Conduzione diretta del coltivatore**, quando il conduttore presta egli stesso lavoro manuale nell'azienda da solo o con l'aiuto di familiari, indipendentemente dall'entità del lavoro fornito da eventuale manodopera salariale, la quale puo' anche risultare prevalente rispetto a quella prestata dal conduttore e dai suoi familiari.

La conduzione diretta del coltivatore si suddivide ulteriormente nelle seguenti forme:

— con *solo manodopera familiare*, quando le giornate lavorative impiegate nell'azienda sono dovute *esclusivamente* al conduttore, ai suoi familiari o agli altri parenti;

— con *manodopera familiare prevalente*, se le giornate di lavoro prestate dal conduttore e dai suoi familiari o dagli altri parenti sono in numero uguale o maggiore di quelle prestate dall'altra manodopera aziendale (salariati fissi, braccianti, ecc.);

— con *manodopera extrafamiliare prevalente*, se le giornate di lavoro prestate dal conduttore, dai familiari e dagli altri parenti, risultano inferiori a quelle dell'altra manodopera aziendale (salariati fissi, braccianti, ecc.).

— **Conduzione con salariati e/o compartecipanti (in economia)**, quando il conduttore impiega per i lavori manuali dell'azienda esclusivamente manodopera fornita da operai a tempo indeterminato o a tempo determinato (salariati fissi ed assimilati, braccianti, giornalieri e simili) e/o compartecipanti, mentre la sua opera e quella dei familiari è rivolta, in generale, alla direzione dell'azienda nei riguardi dei vari aspetti tecnico-organizzativi;

— **Conduzione a colonia parziaria appoderata (mezzadria)**, quando una persona fisica o giuridica (concedente) affida un podere ad un capo famiglia il quale si impegna ad eseguire, con l'aiuto dei familiari (famiglia colonica), tutti i lavori che il podere richiede, sostenendo parte delle spese necessarie;

— **Altra forma di conduzione.** Comprende tutte le forme di conduzione non classificabili tra quelle sopra indicate tra le quali:

— *la conduzione parziaria non appoderata.*

Con questa forma di conduzione il concedente non conferisce un podere come si riscontra nelle aziende a colonia parziaria appoderata (mezzadria) ma soltanto uno o piu' appezzamenti di terreno. Inoltre, il rapporto associativo non si estende ai familiari del colono, sebbene questi di norma, si avvalga di familiari per i lavori richiesti dal fondo.

— *Soccida.* Contratto di natura associativa tra chi dispone di bestiame e di terreni a pascolo (soccidante) ed allevatore (soccidario) che presta lavoro manuale, anche se talvolta puo' conferire parte del bestiame e di altre scorte. I due contraenti si associano per l'allevamento e per l'esercizio delle attività connesse al fine di ripartire i prodotti e gli utili che ne derivano.

FORMA GIURIDICA
(quesito 2)

— **Persona fisica**, quando l'azienda è condotta da una persona singola o, pro-indiviso, da piu' persone legate da vincoli di parentela o da altri rapporti associativi di natura privatistica (società di fatto, comunanza od affittanza collettiva).

— La **comunanza**, è un'associazione costituita da collettività di famiglie che conducono in forma mutualistica l'azienda agricola costituita, di norma, da terreni pascolativi di proprietà della comunanza stessa.

— L'**affittanza collettiva**, è un'associazione di lavoratori agricoli che conducono *pro indiviso* l'azienda agricola costituita, di norma, da estese superfici prese in affitto;

— **Società (cooperativa, per azioni o di altro tipo)**. La cooperativa agricola è un'associazione tra agricoltori costituita secondo la legislazione vigente la cui caratteristica fondamentale è la mutualità (stalle sociali, cooperative di conduzione dei terreni, ecc.);

— **Ente pubblico**, quando l'azienda è condotta da una persona giuridica di diritto pubblico (Stato, Regioni, Province, Comuni, ecc.) nonchè da altri enti ed istituzioni pubbliche non aventi scopo di lucro (ospedali, enti comunali di assistenza, enti ecclesiastici e religiosi, case di pena, scuole agrarie, ecc.).

FRAMMENTAZIONE DEI TERRENI
(quesito 5)

Per le aziende con terreno agrario è stato rilevato il numero dei corpi che costituiscono l'azienda e la superficie totale distintamente per i terreni:

— situati nel comune di censimento;

— facenti parte dell'azienda stessa e situati in altri comuni;

— facenti parte dell'azienda stessa e situati in altri Stati.

FRUTTIFERI
(quesito 7.4)

— **Frutta fresca di origine temperata:** melo, pero, pesco, nettarina (pesca noce), albicocco, susino, ciliegio (ciliegia tenerina e duracina, ciliegia visciola ed amarena o marasca), cotogno, fico, gelso (bacca), giuggiolo, lampone, loto (kaki), melograno, mirtillo, mora di rovo, nespolo comune, nespolo del Giappone, ribes comune, ribes nero, sorbo, uva spina.

— **Frutta fresca di origine sub-tropicale:** actinidia (kiwi), ananas, annone, avocado, babaco, banano, dattero, fico d'India, mango, maracuja, papaja, passiflora.

— **Frutta a guscio:** mandorlo, nocciolo, carrubo, noce, pistacchio.

FUNGHI IN GROTTE, SOTTERRANEI OD IN APPOSITI EDIFICI
(quesito 20)

Coltivazione dei funghi praticata in appositi edifici, ovvero nei sotterranei, grotte, ecc. Qualora la stessa superficie di un letto di coltura fosse stata utilizzata piu' volte nel corso dell'annata agraria è stata conteggiata una sola volta.

FUSTAIE
(quesito 13.1)

Boschi costituiti da piante, di norma provenienti da seme, destinate ad essere allevate ad alto fusto.

Rispetto alla specie legnosa, le fustaie sono distinte in **conifere** o **resinose,** in **latifoglie** e **miste di conifere e latifoglie.**

GIORNATA DI LAVORO
(**Sezione V** quesiti 37 e 38 col.5)

Prestazione lavorativa non inferiore alle otto ore. Se il lavoro prestato giornalmente presso l'azienda è stato inferiore alle 8 ore si sono convertite le ore di lavoro in giornate di 8 ore.

Se invece le ore di lavoro giornaliero hanno superato le 8 ore non si è operata alcuna conversione.

Il numero delle giornate di lavoro fa riferimento a quelle effettivamente prestate con esclusione di giorni di congedo, ferie e malattia.

IMPIEGATI
(quesito 38.1)

Lavoratori che svolgono un'attività nel campo tecnico-amministrativo di coordinamento e controllo o di esecuzione con diverso grado di responsabilità.

IRRIGAZIONE
(quesito 18)

— **Superficie irrigabile:** superficie che nel corso dell'annata agraria di riferimento potrebbe essere irrigata in base alla potenzialità degli impianti a disposizione dell'azienda ed alla quantità di acqua disponibile;

— **Superficie effettivamente irrigata:** superficie aziendale che nel corso dell'annata agraria di riferimento viene irrigata almeno una volta;

— **Coltivazione effettivamente irrigata nell'annata agraria.** Una determinata superficie, sulla quale, nel corso dell'annata agraria, sono praticate successivamente piu' coltivazioni, si considera una sola volta per la coltura principale se questa è irrigata. Se la coltivazione principale non è irrigata si indica la piu' importante delle colture secondarie irrigate.

Sistemi di irrigazione:

— **Aspersione (a pioggia)**, se l'acqua viene somministrata al terreno dall'alto mediante idonee apparecchiature, in modo da riprodurre l'effetto della pioggia naturale;

— **Sommersione**, se l'acqua, trattenuta da arginelli, sommerge per periodi variabili e con livello variabile il terreno (tipica delle risaie).

L'irrigazione *a conca* degli alberi da frutto nel Mezzogiorno è assimilata alla sommersione;

— **Scorrimento superficiale ed infiltrazione laterale**, se l'acqua viene fatta scorrere sul terreno sistemato a piani inclinati (tipica delle marcite lombarde) oppure se viene immessa in canaletti o in solchi e raggiunge lateralmente, per infiltrazione, le radici delle piante coltivate. E' frequente nell'irrigazione delle sarchiate, in genere, e delle colture ortive del Mezzogiorno;

— **Localizzata sottochioma** (goccia, sorso, spruzzo), se l'acqua viene somministrata, mediante idonee apparecchiature, per gocciolamento localizzato o ad intermittenza (a sorsi).

Tale sistema viene utilizzato per le coltivazioni ortive, floreali e legnose;

— **Altro sistema**, comprende tutti i sistemi non contemplati nelle voci precedenti, come la subirrigazione, somministrazione di acqua a mezzo di condotti sotterranei disperdenti o talora a mezzo di condotti di drenaggio.

IRRORAZIONE E PER LA LOTTA CONTRO I PARASSITI E LE ERBE INFESTANTI (APPARECCHI MECCANICI PER L')
(quesito 40.4)

Apparecchi a motore, a dorso o a trazione animale e tutti gli apparecchi a trazione meccanica e semoventi che servono per irrorare, atomizzare, nebuliz-

zare, polverizzare o bruciare e che vengono utilizzati nella lotta contro i parassiti vegetali ed animali e le erbe infestanti. Sono compresi gli elicotteri, gli aerei e le jeeps utilizzati a detto scopo. Sono esclusi gli apparecchi portati a dorso o a trazione animale non azionati da motore.

LAVORAZIONE E LA TRASFORMAZIONE DEI PRODOTTI DELLE COLTIVAZIONI
(IMPIANTI PER LA)
(quesito 22)

Impianti propri dell'azienda utilizzati esclusivamente o prevalentemente per la lavorazione e la trasformazione di prodotti aziendali e per la produzione di mangimi da consumarsi in azienda.

LAVORO
(Sezione V)

Lavori agricoli sono quelli che contribuiscono al conseguimento della produzione agricola, forestale e zootecnica, ad eccezione dei lavori domestici (pulizia dell'abitazione, preparazione dei pasti per la famiglia, ecc.)

Sono considerati lavori agricoli, purchè effettuati dalla manodopera aziendale, la direzione e la sorveglianza dei lavori, l'organizzazione e la gestione aziendale, la conservazione, la lavorazione, la trasformazione e la commercializzazione dei prodotti nonchè la manutenzione di fabbricati, macchine ed impianti ed il trasporto per conto dell'azienda.

Sono esclusi i lavori effettuati dalla monodopera aziendale presso altre aziende agricole, nonchè i lavori di stoccaggio, condizionamento, trasformazione, vendita e trasporto dei prodotti di altre aziende.

E' esclusa la manodopera fornita da imprese di esercizio e noleggio di mezzi meccanici, da imprese industriali od a titolo di aiuto reciproco.

LEGUMI SECCHI
(quesito 6.2)

— **per foraggio** (esclusi i miscugli): favetta, pisello, veccia, vecciolo;
— **altri:** cece, cicerchia, dolico, fagiuolo, fava, lenticchia, lupino, pisello, serradella, soia.

MACCHIA MEDITERRANEA
(quesito 13.3)

Associazione vegetale tipica della fascia litoranea del Mediterraneo, costituita da piante forestali sempreverdi (pino marittimo, cipresso, leccio, sughera, ecc.) alle quali si associano,con carattere di prevalenza, piante arbustive sempreverdi (lentisco, alloro, corbezzolo, olivastro, oleandro, ecc.). Tali formazioni boschive non sono sottoposte a regolari tagli per la produzione di legname.

MANODOPERA AGRICOLA
(Sezione V)

Persone di 14 anni e piu' occupate nei lavori agricoli dell'azienda.

MEZZI MECCANICI UTILIZZATI
(quesito 40)

Mezzi meccanici utilizzati durante l'annata agraria di riferimento per l'effettuazione di lavori agricoli. Sono:

— **di proprietà dell'azienda** i mezzi meccanici di proprietà esclusiva dell'azienda, anche se temporaneamente utilizzati in altre aziende agricole, compresi i mezzi meccanici acquistati in leasing;
— **in comproprietà** i mezzi meccanici di proprietà di due o piu' aziende agricole;
— **forniti da altre aziende agricole** i mezzi meccanici temporaneamente utilizzati dall'azienda, ma di proprietà di una altra azienda (aiuto reciproco, consorzi per il noleggio di macchine agricole);
— **forniti da organismi associativi** i mezzi meccanici appartenenti a cooperative agricole, enti di sviluppo, consorzi di bonifica, ecc. e utilizzati dall'azienda facente parte dell'organismo associativo stesso;
— **forniti da imprese di esercizio e noleggio** i mezzi meccanici utilizzati in azienda e di proprietà di imprenditori di lavori agricoli e di altre imprese industriali.

MIETITREBBIATRICI
(quesito 40.6)

Macchine semoventi, trainate o portate da trattrici, utilizzate per la mietitura, raccolta, trebbiatura dei cereali, dei legumi secchi, dei semi oleosi e delle sementi foraggere.

MOTOCOLTIVATORI, MOTOZAPPE, MOTOFRESATRICI, MOTOFALCIATRICI
(quesito 40.3)

Veicoli a motore, ad un solo asse, utilizzati per i lavori agricoli.

Sono esclusi tutti gli apparecchi utilizzati esclusivamente per gli orti familiari, i parchi e i giardini ornamentali.

MUNGITURA MECCANICA (IMPIANTI PER LA)
(quesito 35 col.8)

Impianti di mungitura fissi o mobili i cui dispositivi

funzionano secondo il principio dell'aspirazione e della compressione.

In particolare:

— impianti di mungitura con secchi e canalizzazione;

— sale da mungitura compresi gli impianti utilizzati nei pascoli;

— autocarri per la mungitura (compresi gli autocarri muniti di impianti per la mungitura e la raccolta di latte).

MUNGITURA (SALA DI)
(quesito 35 coll. 9 e 10)

Locale, distinto dalla stalla, appositamente attrezzato con poste fisse ed impianti di mungitura meccanica.

MUNGITURA COMPLETAMENTE AUTOMATIZZATA (SALA DI)
(quesito 35 col. 10)

Sala di mungitura nella quale si svolgono contemporaneamente le operazioni di:

— distacco automatico del porta capezzolo alla fine della mungitura;

— registrazione automatica del volume del latte munto durante la mungitura.

OPERAI A TEMPO DETERMINATO
(quesito 38.2)

Operai assunti con un rapporto individuale di lavoro a tempo determinato per l'esecuzione di lavori di breve durata, stagionale o a carattere saltuario oppure assunti per fase lavorativa o per la sostituzione di operai per i quali sussista il diritto alla conservazione del posto.

Agli operai a tempo determinato sono assimilati, ai fini del censimento, i compartecipanti, intendendosi per tali i lavoratori ai quali vengono affidati, nel corso dell'annata agraria, tutti o soltanto una parte dei lavori che richiede una determinata coltivazione, ricevendo come compenso una quota parte del prodotto.

OPERAI A TEMPO INDETERMINATO
(quesito 38.1)

Lavoratori agricoli assunti con rapporti di lavoro senza prefissione di termine ed ai quali il datore di lavoro garantisce 181 giornate annuali di effettivo lavoro per tutta la durata del rapporto e la cui retribuzione, riferita ad anno, viene corrisposta mensilmente, a norma del contratto nazionale di lavoro per gli operai agricoli con l'integrazione dei contratti provinciali.

ORGANISMI ASSOCIATIVI
(quesito 45.2 col.3)

Per organismi associativi si intendono le cooperative agricole e gli organismi associativi simili.

— **Cooperative agricole.** Associazioni tra agricoltori costituite secondo la legislazione vigente,aventi scopo mutualistico e rivolte prevalentemente alla fornitura di beni e servizi direttamente agli appartenenti all'organismo sociale a condizioni piu' vantaggiose.

Le cooperative a seconda della finalità e del campo di attività prendono denominazioni diverse, come cantine sociali, oleifici cooperativi, centrali ortofrutticole, latterie e caseifici sociali, macelli cooperativi, ecc.;

— **Organismi associativi simili.** Società di diritto o di fatto che operano nel campo agricolo e che hanno lo scopo di conseguire un dato fine economico sia attraverso l'aumento della produzione e della produttività che attraverso l'espletamento di determinati servizi senza che sia sancito il principio mutualistico.

Sono compresi tra gli organismi associativi gli enopoli, gli elaiopoli, i consorzi di miglioramento fondiario ed ogni altra società o ente che abbia come scopo mutualistico l'acquisto o la produzione per i propri soci di sostanze utili per l'agricoltura, l'acquisto di terreni, la raccolta, la conservazione, la trasformazione e vendita di prodotti ai soci.

ORTI FAMILIARI
(quesito 8)

Piccole superfici utilizzate essenzialmente per la produzione di ortaggi, legumi freschi, patate, ecc. destinati, di norma, ad essere consumati dalla famiglia del conduttore o da altre persone che lavorano nell'azienda. Su tali superfici possono essere eventualmente presenti anche altre coltivazioni erbacee e/o alcune piante legnose agrarie.

ORTIVE
(quesito 6.6)

Coltivazioni **ortive in piena aria** sono le coltivazioni di legumi freschi ed ortaggi praticate all'aperto sia in pieno campo che in orti stabili o industriali. Si distinguono in:

— **coltivazioni ortive di pieno campo,** quando sono in avvicendamento con le altre coltivazioni agricole;

— **coltivazioni ortive in orti stabili o industriali,** quando sono caratterizzate da un rapido avvicendamento tra di loro e producono ortaggi e legumi freschi normalmente immessi nel commercio.

Le coltivazioni **ortive protette** sono quelle colti-

vazioni praticate al coperto per tutto o per la maggior parte del ciclo vegetativo.

Rientrano in questa voce:

— legumi freschi: fagiuolo (compresi i fagiuoli mangiatutto), pisello (compresi i piselli mangiatutto o taccole), fava;

— carciofo;

— fragola;

— pomodoro da mensa;

— pomodoro da industria;

— altre ortive: acetosella, aglio, asparago, barbabietola da orto, basilico, bietola, broccoletto di rapa, cardo, carota, cavolfiore, cavolo a penna, cavolo broccolo, cavolo cappuccio, cavolo di Bruxelles, cavolo rapa, cavolo rosso, cavolo verza, cetriolo da mensa, cetriolini, cicoria o radicchio (da foglie e da radici), cipolla, cocomero o anguria, crescione, finocchio, funghi (esclusi quelli coltivati in grotte, sotterranei o in appositi edifici), indivia (riccia e scarola), lattuga (cappuccina romana, da taglio), mais dolce, melanzana, melone o popone o cantalupo, pastinaca, peperone, porro, prezzemolo, rapa, ravanello, scalogno, scorzonera, scorzonera bianca, sedano (da coste e da foglie), sedano rapa (da radice), spinacio, topinambur, zucca, zucchine.

PARENTI DEL CONDUTTORE CHE LAVORANO IN AZIENDA
(quesito 37.2)

Per parenti del conduttore che lavorano in azienda si intendono i discendenti, gli ascendenti ed altri parenti o affini del conduttore (compresi i casi di parentela derivante da adozione) non facenti parte della famiglia del conduttore stesso, la cui attività lavorativa presso l'azienda durante l'annata agraria non è stata svolta a carattere saltuario o occasionale.

PIANTE INDUSTRIALI
(quesito 6.5)

Tabacco, luppolo, cotone, piante da semi oleosi (colza e ravizzone, girasole, soia, arachide, canapa, lino, papavero, ricino, senape, sesamo), piante aromatiche, medicinali, da condimento (aneto, angelica, anice, assenzio, belladonna, camomilla, cappero, cerfoglio, cumino o carvi, digitale, dragoncello, gelsomino, genziana, hamamelis, issopo, lavanda, liquirizia, maggiorana, malva, melissa o cedronella, menta, origano, piretro, rabarbaro, rafano, rosmarino, ruchetta, salvia, segale cornuta, timo, valeriana, zafferano), canapa (fibra), canna da zucchero, cicoria da caffè, giaggiolo (ireos), lino (fibra), saggina da scopa, scopiglio, sorgo zuccherino.

PIANTE SARCHIATE DA FORAGGIO
(quesito 6.8)

Barbabietola da foraggio e semizzuccherina, carota da foraggio, cavolo da foraggio, navone o rapa da foraggio o rutabaga, pastinaca da foraggio, topinambur, zucca da foraggio. Sono escluse le superfici destinate alla produzione di sementi.

PIOPPETE
(quesito 12)

Superfici utilizzate per la coltivazione dei pioppi ad alto fusto anche se il suolo viene parzialmente adibito a coltivazioni erbacee a carattere accessorio o marginale.

PRATI PERMANENTI E PASCOLI
(quesito 9)

Coltivazioni foraggere erbacee fuori avvicendamento che occupano il terreno per un periodo superiore a cinque anni.

— **Prato permanente** quando il foraggio viene, di norma, raccolto mediante falciatura.

— **Pascolo** quando il foraggio viene utilizzato, di regola, soltanto dal bestiame pascolante.

PRODUZIONE DI MANGIME (IMPIANTI PER LA)
(quesito 22.2)

Impianti utilizzati per ridurre in farina o in piccoli frammenti le granaglie ed i foraggi destinati all'alimentazione del bestiame e per miscelare gli elementi costitutivi dei mangimi, previamente triturati o macinati.

RACCOGLITRICI PRESSATRICI DI FORAGGIO
(quesito 40.10)

Macchine semoventi oppure trainate, portate o semiportate da trattrici che effettuano la raccolta del foraggio semiappassito o secco e della paglia ed il successivo affastellamento in balle confezionate o non con spago o filo di ferro, di forma parallelepipeda da 15 a 50 Kg di peso oppure di forma cilindrica di 250 Kg e piu'.

RACCOGLITRICI-TRINCIATRICI
(quesito 40.9)

Macchine semoventi oppure trainate, portate o semiportate da trattrici che effettuano in maniera continua la raccolta, la trinciatura ed il caricamento del foraggio (verde, da insilare semiappassito o secco) e della paglia lasciati sul posto o preventivamente disposti in andane.

RACCOLTA MECCANIZZATA DELLA PATATA (MACCHINE PER LA)
(quesito 40.7 a)

Macchine semoventi oppure trainate o portate da trattrici, che estraggono le patate dal terreno, le separano dalle foglie, zolle, terriccio, ecc., le dispongono in file, le raccolgono e/o le caricano in sacchi o in casse o in recipienti da carico o su di un rimorchio.

Gli organi che eseguono tale operazione possono essere raccolti in un'unica macchina o divisi in piu' macchine semplici collegate tra loro.

RACCOLTA MECCANIZZATA DELLA BARBABIETOLA DA ZUCCHERO (MACCHINE PER LA)
(quesito 47.b)

Macchine semoventi, oppure trainate o portate da trattrici, che scollettano le barbabietole da zucchero, le estraggono dal terreno, le allineano in file, le raccolgono in cassoni e/o distruggono le foglie, oppure le sistemano in andane trasversali o longitudinali.

Gli organi che eseguono tale operazione possono essere raccolti in un'unica macchina o divisi in piu' macchine semplici collegate tra loro.

RACCOLTA (MACCHINE PER LA)
(quesiti 40.8 a,b,c)

— **Delle ortive:** macchine specializzate per la raccolta di prodotti ortivi, dotate di pettine battitore che possono realizzare in una sola operazione e in modo continuo il distacco delle parti non utilizzabili degli ortaggi e la loro raccolta. Il prodotto raccolto puo' essere convogliato provvisoriamente in tramoggie situate nella stessa macchina;

— **Di uva:** macchine semoventi, oppure trainate o portate da trattrici, utilizzate per la vendemmia e costituite da una piattaforma portante e da una testa di raccolta, nonchè da installazioni per la raccolta e lo scarico dell'uva;

— **Della frutta:** macchine semoventi dotate di piattaforma mobile a comando idraulico portata all'estremità di telai articolati capaci di spostarsi verticalmente ed orizzontalmente (carrelli elevatori), utilizzati per la raccolta della frutta.

REFRIGERAZIONE E/O IL TRATTAMENTO IGIENICO DEL LATTE (IMPIANTI PER LA)
(quesito 36.1)

Impianti per il raffreddamento e la conservazione del latte al freddo dopo la mungitura per impedire la moltiplicazione dei batteri. Subito dopo la mungitura si esegue anche la filtrazione del latte mediante filtri adatti, semplici e disinfettabili.

SEMENTI
(quesito 6.10)

Superfici per la produzione di sementi e piantine non legnose destinate alla vendita per essere trapiantate.

Sono escluse le superfici per la produzione di sementi di cereali, di leguminose, di patate da semina, di piante da semi oleosi.

Le superfici utilizzate per la produzione di sementi per il fabbisogno aziendale rientrano nelle varie voci relative alle singole colture.

SERRE
(quesito 21)

Costruzioni per la protezione delle coltivazioni, di altezza sufficiente per potervi accedere ed eseguire le operazioni colturali e che realizzano un ambiente artificiale che permette di coltivare piante fuori stagione o piante che esigono speciali condizioni climatiche.

Fra le serre sono comprese sia le installazioni di tipo tradizionale con struttura in muratura o metallica e con copertura di vetro, che le costruzioni piu' semplici, generalmente costituite da intelaiatura di legno con copertura di materiale plastico rigido o flessibile estesa sia al tetto sia alle pareti, che di norma si rinnova all'inizio della campagna.

Non sono considerate serre le costruzioni la cui copertura è limitata al tetto, dato che non si realizza quella differenza tra condizioni ambientali interne ed esterne che è caratteristica delle serre vere e proprie.

SGOMBERO QUOTIDIANO DEL LETAME O RIMOZIONE DEI RIFIUTI (IMPIANTI PER LO)
(quesito 35 col.6)

Impianti fissi, meccanici o semi meccanici, che trasportano il letame o i rifiuti fuori dai ricoveri nelle concimaie.

Sono esclusi i caricatori frontali o posteriori, i ripulitori-trasportatori di letame fissati alle trattrici e le treggie utilizzate per lo sgombero.

SUINI
(quesito 30)

— **Verri:** maschi interi già utilizzati per la funzione riproduttiva o ad essa destinati;

— **Scrofe:** femmine utilizzate o destinate alla riproduzione;

— **Suini da macello:** suini destinati alla produzione di carne compresi i verri e le scrofe riformate, ossia al termine della loro carriera riproduttiva.

SUPERFICIE AZIENDALE
(Sezione 2)

— **Totale.** Area complessiva dei terreni dell'azienda destinati a colture erbacee e/o legnose agrarie, inclusi i boschi, la superficie agraria non utilizzata, nonchè l'area occupata da parchi e giardini ornamentali, fabbricati, stagni, canali, ecc. situati entro il perimetro dei terreni che costituiscono l'azienda.

E' compresa la superficie coltivata a funghi in grotte, sotterranei od in appositi edifici.

— **Agricola utilizzata.** Insieme dei terreni investiti a seminativi, orti familiari, prati permanenti e pascoli, coltivazioni legnose agrarie e castagneti da frutto.

Essa costituisce la superficie investita ed effettivamente utilizzata in coltivazioni propriamente agricole.

E' esclusa la superficie investita a funghi in grotte, sotterranei od in appositi edifici.

— **Agraria non utilizzata.** Insieme dei terreni dell'azienda non utilizzati a scopi agricoli per una qualsiasi ragione (di natura economica, sociale od altra), ma suscettibili di essere utilizzati a scopi agricoli mediante l'intervento di mezzi normalmente disponibili presso un'azienda agricola.

Sono compresi gli eventuali terreni abbandonati facenti parte dell'azienda.

Sono esclusi i terreni a riposo.

— **Altra.** E' costituita dalle aree occupate da fabbricati, cortili, strade poderali, fossi, canali, cave, terre sterili, rocce, parchi e giardini ornamentali, ecc.

Sono comprese anche le superfici delle grotte, dei sotterranei e degli appositi edifici destinati alla coltivazione dei funghi.

TERRENI A RIPOSO
(quesito 6.11)

Terreni, lavorati (maggesi) o non, che entrano in avvicendamento e sui quali non è praticata alcuna coltura nel corso dell'annata agraria.

Sono esclusi i terreni in stato di abbandono per una qualsiasi ragione di natura economica, sociale od altra.

TITOLO DI POSSESSO DEI TERRENI
(quesito 1.2)

Sono assimilati alla **proprietà**: l'usufrutto, l'enfiteusi, l'assegnazione dei terreni da parte di enti di sviluppo, consorzi e simili, il beneficio parrocchiale, la colonia perpetua.

Sono assimilati all' **affitto**: l'affitto misto e l'uso gratuito.

TRASFORMAZIONE DI UVA E OLIVE (IMPIANTI PER LA)
(quesito 22.3 a,b)

Impianti utilizzati per la trasformazione dell'uva o delle olive azionati a motore e situati, in genere, in appositi locali destinati ed attrezzati a tale scopo.

Sono escluse le pigiatrici, le diraspatrici ed i torchi azionati a mano.

TRATTAMENTO E LA TRASFORMAZIONE DEL LATTE (IMPIANTI PER IL)
(quesito 36)

Impianti propri dell'azienda utilizzati esclusivamente o prevalentemente per il trattamento e la trasformazione del latte aziendale.

TRATTRICI
(quesito 40.1)

Trattrici con almeno due assi, utilizzate per l'esecuzione dei lavori agricoli.

Sono compresi i veicoli a motore trasformati (derivate) ed i veicoli a motore specializzati (Jeep, Unimag, ecc.) che vengono utilizzati come trattrici agricole propriamente dette.

TUNNELS E CAMPANE
(quesito 6.6)

— **Tunnels:** coperture installate allo scopo di proteggere file di piante;

— **Campane:** coperture installate allo scopo di proteggere singole piante.

Tra i tunnels e le campane sono compresi i cassoni fissi e mobili.

UVA PER LA PRODUZIONE DI VINI A DENOMINAZIONE DI ORIGINE CONTROLLATA (vini DOC) E CONTROLLATA E GARANTITA (vini DOCG)
(quesito 23.1)

Uva prodotta da viti appartenenti a vitigni di uva da vino le cui superfici sono iscritte all'*Albo dei vigneti* istituito presso le Camere di Commercio, Industria, Artigianato e Agricoltura, per la produzione di vini a denominazione di origine controllata (vini DOC) e controllata e garantita (vini DOCG).

Tale uva puo' anche essere destinata in tutto o in parte alla produzione di altri vini o al consumo diretto.

UVA PER LA PRODUZIONE DI ALTRI VINI
(Compresi i vini da tavola con indicazione geografica)
(quesito 23.2)

Uva prodotta da viti appartenenti a vitigni di uva da vino le cui superfici non sono iscritte all'*Albo dei vigneti*.

Tale uva puo' anche essere destinata in tutto o in parte al consumo diretto.

UVA DA TAVOLA
(quesito 23.3)

Uva prodotta da viti appartenenti a vitigni di uva da tavola, anche se essa viene destinata del tutto o in parte alla vinificazione.

UVA PER LA PRODUZIONE DI VINI DA TAVOLA CON INDICAZIONE GEOGRAFICA
(quesito 23.9)

Uva per la produzione di altri vini le cui superfici sono destinate dall'azienda alla produzione di vini da tavola con indicazione geografica e dichiarate come tali alla competente Camera di Commercio, Industria, Artigianato e Agricoltura.

Per indicazione geografica si intende la specificazione della zona di produzione in cui ricadono le superfici a vite. Tale zona puo' essere costituita da una o piu' unità amministrative (comune, provincia, regione) oppure da una parte del loro territorio o da località delimitate da apposito decreto del Ministero dell'agricoltura e delle foreste.

VITI NON INNESTATE
(quesito 23.4)

Giovani piante di vite messe a dimora e non ancora innestate, ma destinate ad esserlo.

VITI MADRI DI PORTINNESTO
(quesito 23.5)

Piante di vite appartenenti a varietà coltivate per la produzione di materiale per la moltiplicazione della vite (tralci).

Trattasi di particolari varietà di viti dalle quali vengono prelevate parti di tralci le quali, interrate, emettono radici dando origine ad una nuova pianta di vite (barbatella).

VITIGNO
(quesiti 23.1, 23.2, 23.3)

Varietà di una stessa specie di vite, compresi i loro incroci e reincroci, nonchè gli incroci tra diverse specie di vite, coltivate per la produzione di uva da vino, uva da tavola o materiale per la moltiplicazione vegetativa della vite.

VIVAI
(quesito 7.5)

Superfici investite a piantine legnose agrarie e forestali, destinate ad essere trapiantate.

Sono compresi i vivai di alberi ed arbusti ornamentali nonchè le superfici destinate alla coltivazione di piante madri di portinnesto ed i barbatellai.

Sono esclusi i vivai forestali destinati al fabbisogno aziendale, la cui superficie è compresa tra le colture boschive.

ZONE ALTIMETRICHE

— **Montagna:** territorio caratterizzato dalla presenza di notevoli masse rilevate aventi altitudini, di norma, non inferiori a 600 metri nell'Italia settentrionale e 700 metri nell'Italia centro-meridionale e insulare. Le aree intercluse fra le masse rilevate, costituite da valli, altipiani ed analoghe configurazioni del suolo, sono comprese nella zona di montagna.

— **Collina:** territorio caratterizzato dalla presenza di diffuse masse rilevate aventi altitudini, di regola, inferiori a 600 metri nell'Italia settentrionale e 700 metri nell'Italia centro-meridionale e insulare. Eventuali aree di limitata estensione aventi differenti caratteristiche, intercluse, sono comprese nella zona di collina.

— **Pianura:** territorio basso e pianeggiante caratterizzato dall'assenza di masse rilevate. Sono incluse, in questa zona altimetrica, sia le propaggini di territorio che nei punti piu' discosti dal mare si elevino ad altitudine, di regola, non superiore a 300 metri, purchè presentino, nell'insieme e senza soluzione di continuità, inclinazione trascurabile rispetto al corpo della zona di pianura, sia eventuali rilievi montagnosi o collinari interclusi nella superficie pianeggiante e di estensione trascurabile.

QUESTIONARIO DI AZIENDA
Modello Istat CA. 1
Modello Istat CA. 1 AGG.

istat

istituto nazionale di statistica

4° CENSIMENTO GENERALE DELL'AGRICOLTURA

21 ottobre 1990

(Legge 2 maggio 1990, n. 103)

QUESTIONARIO DI AZIENDA

SEGRETO STATISTICO E OBBLIGHI DI RISPOSTA

Sulle notizie raccolte in occasione del censimento si applicano le disposizioni sul segreto di ufficio e sulla tutela del segreto statistico di cui agli artt. 8 e 9 del Decreto Legislativo 6 settembre 1989, n. 322.

I dati raccolti con il questionario di azienda non potranno essere diffusi se non in forma aggregata, in modo che non se ne possa trarre alcun riferimento individuale.

È fatto obbligo ai conduttori delle aziende agricole ed, in genere, alle persone che vi sono tenute di rispondere con precisione ed esattezza alle domande contenute nel questionario di azienda.

Coloro che non forniscono le notizie richieste, ovvero le forniscono scientemente errate o incomplete, sono soggetti alle sanzioni amministrative pecuniarie previste dall'art. 11 del Decreto Legislativo 6 settembre 1989, n. 322, (da lire quattrocentomila a lire quattromilioni, per violazioni da parte di persone fisiche, da lire un milione a lire dieci milioni, per violazione da parte di enti e società) che verranno applicate con il procedimento ivi previsto.

PROMEMORIA PER IL RILEVATORE

Nell'espletamento dell'incarico il rilevatore si deve attenere alle seguenti regole:

a) qualificarsi come rilevatore incaricato dal Comune, esibendo l'apposita carta di autorizzazione;
b) usare sempre la massima cortesia verso il conduttore di azienda e le altre persone interpellate per la compilazione del questionario;
c) limitarsi a rivolgere le domande strettamente necessarie, ripetendole e, nel caso, cambiandone la forma se la persona alla quale sono state dirette non le abbia perfettamente comprese;
d) serbare il più rigoroso segreto sulle notizie delle quali é venuto a conoscenza per ragioni del proprio incarico.

Terminata l'intervista e prima di accomiatarsi dalla persona che ha fornito i dati, il rilevatore deve effettuare, per evitare la presenza di errori nel questionario, i controlli appresso specificati:

INTESTAZIONE DEL QUESTIONARIO DI AZIENDA

1 - Siano stati indicati, negli appositi riquadri, la denominazione ed il numero di codice del comune e della provincia, il numero della sezione di censimento ed il numero d'ordine provvisorio del questionario.
2 - Sia stato indicato se i terreni aziendali sono situati totalmente o prevalentemente nel territorio classificato montano.

Sezione I - NOTIZIE GENERALI SULL'AZIENDA

1 - Sia stata data risposta ai punti relativi alla: forma di conduzione *(punto 1.1)*, forma giuridica *(punto 2)*, vendita dei prodotti dell'azienda *(punto 3)* e contabilità *(punto 4)*.
2 - Se l'azienda é condotta ad "Altra forma di conduzione" siano state specificate dizioni come: colonia impropria, metateria, soccida, camporaiolato, ecc. e non dizioni errate come: contoterzismo, uso gratuito, ente pubblico, ecc.
3 - La SAU del **punto 1.2** sia minore o uguale alla superficie totale e quest'ultima sia uguale al totale della superficie indicata al **punto 5.2**.
4 - Se il conduttore é un ente pubblico sia stato specificato al **punto 2.3** se trattasi di Stato, Regione, Provincia, Comune, Ospedale, Ente comunale di assistenza, Scuola agraria, ecc.

Sezione II - UTILIZZAZIONE DEI TERRENI NELL'ANNATA AGRARIA 1989-90

1 - Le somme delle superfici delle coltivazioni praticate dall'azienda siano uguali, per ciascun gruppo, ai rispettivi totali. La SAU indicata al **punto 11** sia uguale a quella indicata al **punto 1.2** e la superficie totale del **punto 16** sia uguale a quella del **punto 1.2.**
2 - Per le coltivazioni effettivamente irrigate nell'annata agraria *(punto 18.4)* siano stati indicati i relativi dati di superficie in coltivazione principale o in coltivazione successiva secondaria.
3 - Se l'azienda pratica coltivazioni in serra *(ortive, fiori e piante ornamentali)* sia stata anche indicata la superficie di base delle serre *(punto 21)*.

Sezione III - NOTIZIE PARTICOLARI SULLA VITE

1 - Per ciascun vitigno sia stato indicato il codice e la relativa superficie sia in totale *(col. 2)* che per anno d'impianto *(coll. da 3 a 8)*.
2 - Sia stata correttamente riportata, nel **punto 7.1** della Sezione II, la somma dei dati indicati dal **punto 23.1** al **punto 23.4** in corrispondenza dei codici 1301, 2301, 3501, 4001.
3 - Sia stato indicato il totale generale della superficie a vite al **punto 23.7**.

Sezione IV - ALLEVAMENTI: CONSISTENZA AL 21 OTTOBRE 1990

1 - Il dato dei bufalini *(punto 26)* sia compreso tra quello dei bovini e bufalini *(punto 25)*.
2 - Se l'azienda dispone di due o più ricoveri per animali dello stesso tipo tra quelli indicati al **punto 35** *(ad esempio due o più stalle per bovini)* sia stato riportato come anno di costruzione o di ultima ristrutturazione quello relativo al ricovero costruito o ristrutturato più di recente e come capienza quella complessiva.

Sezione V - LAVORO

1 - Per ciascuna persona indicata tra la manodopera aziendale sia stata data risposta a tutti i quesiti della Sezione e cioé: sesso; anno di nascita: condizione professionale; giornate di lavoro prestate nell'azienda; attività remunerativa extraziendale.
2 - Esistano le notizie richieste sul capo azienda.
3 - Il capo azienda sia stato già incluso tra la manodopera aziendale.
4 - Se l'azienda é a conduzione diretta del coltivatore esista coerenza tra la forma di conduzione indicata ed il confronto tra le giornate di lavoro riportate nei **punti 37.3** e **38.4** senza tener conto alcuno delle giornate di lavoro indicate al **punto 41** "Contoterzismo".

Sezione VII - ALTRE NOTIZIE

1 - Se l'azienda ha utilizzato mezzi meccanici in altre aziende agricole o ha utilizzato mezzi meccanici extraziendali *(punto 41)* esistano le relative risposte alla Sezione VI - "Mezzi meccanici" e viceversa.
2 - Le abitazioni indicate al **punto 44** siano quelle effettivamente esistenti entro i confini aziendali e non nei centri abitati.
3 - Per le voci indicate al **punto 45** sia stato barrato un solo quadratino e precisamente quello che corrisponde all'organismo dal quale prevalentemente vengono acquistati i mezzi tecnici *(punto 45.1)* o al canale prevalente attraverso il quale avviene la commercializzazione dei prodotti aziendali *(punto 45.2)*.

LEMBO STACCABILE DEL QUESTIONARIO DI AZIENDA

1 - Siano stati riportati negli appositi riquadri: la denominazione, il numero di codice del comune e della provincia ed il numero della sezione di censimento.
2 - Siano completi i dati richiesti sul conduttore dell'azienda.

FOGLIO AGGIUNTIVO AL QUESTIONARIO DI AZIENDA

1 - Il foglio aggiuntivo sia stato compilato solo se l'azienda ha terreni, allevamenti o ricoveri per animali oltre che nel comune di censimento anche in altri comuni. In tal caso i dati relativi al comune di censimento siano stati indicati nel riquadro numero 01.
2 - Sia stato compilato un riquadro per ciascuno dei comuni ove sono localizzati i terreni, gli allevamenti ed i ricoveri per gli animali dell'azienda.

Per i quesiti seguiti da quadratino barrare così la risposta che fa al caso ☒

istat

istituto nazionale di statistica

4° CENSIMENTO GENERALE DELL' AGRICOLTURA

21 ottobre 1990

(Legge 2 maggio 1990, n. 103)

QUESTIONARIO DI AZIENDA

A	NUMERO DI CODICE
Comune	
Provincia	

B	SEZIONE DI CENSIMENTO

C	NUMERO D'ORDINE DEL QUESTIONARIO	
	Provvisorio	Definitivo

Codice rilevatore _____

Riquadri dei fogli aggiuntivi compilati _____

I terreni aziendali sono situati totalmente o prevalentemente nel territorio montano? ___ 1 [si] [no]

LOCALIZZAZIONE DEL CORPO PRINCIPALE DELL'AZIENDA *(da compilare solo se diverso dall'indirizzo del conduttore)*

LOCALITÀ _____

COMUNE _____ (CODICE ISTAT) PROVINCIA _____ (CODICE ISTAT)

Sezione I - NOTIZIE GENERALI SULL'AZIENDA

1 SISTEMA DI CONDUZIONE

1.1 Forma di conduzione *(rapporti tra impresa e lavoro)*

a) Conduzione diretta del coltivatore
- — con solo manodopera familiare _____ 1 ☐
- — con manodopera familiare prevalente _____ 2 ☐
- — con manodopera extrafamiliare prevalente _____ 3 ☐

b) Conduzione con salariati e/o compartecipanti *(in economia)* _____ 4 ☐

c) Conduzione a colonia parziaria appoderata *(mezzadria)* _____ 5 ☐

d) Altra forma di conduzione _____ 6 ☐
(specificare)

1.2 Titolo di possesso dei terreni *(rapporti tra impresa e capitale fondiario)*

	SUPERFICIE TOTALE		SUPERFICIE AGRICOLA UTILIZZATA (SAU)	
	ETTARI	ARE	ETTARI	ARE
a) Proprietà				
b) Affitto				
TOTALE				

2 FORMA GIURIDICA

2.1 Persona fisica

a) Persona singola; persone legate da vincoli di parentela che conducono l'azienda pro-indiviso; società di fatto _____ 1 ☐

b) Comunanza od affittanza collettiva _____ 2 ☐

2.2 Società

a) Cooperativa _____ 3 ☐

b) Per azioni _____ 4 ☐

c) Di altro tipo _____ 5 ☐
(specificare)

2.3 Ente pubblico _____ 6 ☐
(specificare)

3 VENDITA DEI PRODOTTI DELL'AZIENDA

3.1 L'azienda produce normalmente per la vendita ? _____ 1 [si] 2 [no]

3.2 In caso affermativo la produzione commercializzata raggiunge normalmente il valore di lire 1.000.000 per annata agraria ? _____ 1 [si] 2 [no]

4 CONTABILITÀ

4.1 Le uscite e le entrate dell'azienda vengono sistematicamente e regolarmente registrate ? _____ 1 [si] 2 [no]

4.2 Viene redatto un «inventario», un «bilancio» od un conto «profitti e perdite» dell'azienda ? _____ 1 [si] 2 [no]

5 FRAMMENTAZIONE DEI TERRENI

5.1 Azienda senza terreno agrario _____ 1 ☐

5.2 Azienda con terreno agrario

a) Corpi che costituiscono l'azienda _____ N. ___

b) Superficie totale

	Codice Prov.	Codice Comune	ETTARI	ARE
— situata nel Comune di censimento	XXXX	XXXX		
— situata in altri Comuni				
(Provincia) (Comune)				
— situata in altri Stati	9 9 9	0 0 0		
TOTALE	9 9 9	9 9 9		

6 SEMINATIVI

	Codice	Coltivazione principale ETTARI	Coltivazione principale ARE	Coltivazione successiva secondaria ETTARI	Coltivazione successiva secondaria ARE
6.1 Cereali per la produzione di granella (*)					
a) Frumento tenero e spelta	01				
b) Frumento duro	02				
c) Segale	03				
d) Orzo	04				
e) Avena	05				
f) Granoturco	06				
g) Riso	07			XXXXX	XX
h) Altri cereali _____ (specificare)	08				
6.2 Legumi secchi (*)					
a) Per foraggio *(esclusi i miscugli)*	09				
b) Altri _____ (specificare)	10				
6.3 Patata (*)	11				
6.4 Barbabietola da zucchero	12				
6.5 Piante industriali					
a) Tabacco	13				
b) Luppolo	14				
c) Cotone	15				
d) Piante da semi oleosi (*)					
— colza e ravizzone	16				
— girasole	17				
— soia	18				
— altre piante da semi oleosi _____ (specificare)	19				
e) Piante aromatiche, medicinali e da condimento	20				
f) Altre piante industriali _____ (specificare)	21				
6.6 Ortive					
In piena aria					
a) In coltivazioni di pieno campo					
— legumi freschi	22				
— carciofo	23				
— fragola	24				
— pomodoro da mensa	25				
— pomodoro da industria	26				
— altre ortive _____ (specificare)	27				
b) In orti stabili o industriali	28			XXXXX	XX
Protette					
a) In serra	29				
b) In tunnels, campane, ecc.	30				

(*) Comprese le superfici destinate alla produzione di sementi.

	Codice	Coltivazione principale ETTARI	Coltivazione principale ARE	Coltivazione successiva secondaria ETTARI	Coltivazione successiva secondaria ARE
6.7 Fiori e piante ornamentali					
a) In piena aria	31				
b) Protetti					
— in serra	32				
— in tunnels, campane, ecc.	33				
6.8 Piante sarchiate da foraggio	34				
6.9 Foraggere avvicendate					
a) Prati avvicendati	35				
b) Erbai	36				
6.10 Sementi	37				
6.11 Terreni a riposo	38			XXXXX	XX
6.12 TOTALE SEMINATIVI	39				

7 COLTIVAZIONI LEGNOSE AGRARIE

(comprese le coltivazioni legnose agrarie non ancora in produzione)

	Codice	Coltivazione principale ETTARI	Coltivazione principale ARE
7.1 Vite *(riportare la somma dei dati da 23.1 a 23.4)*	40		
7.2 Olivo per la produzione di olive			
a) Da tavola	41		
b) Per olio	42		
7.3 Agrumi			
a) Arancio	43		
b) Mandarino	44		
c) Clementina e suoi ibridi	45		
d) Limone	46		
e) Altri agrumi _____ (specificare)	47		
7.4 Fruttiferi			
a) Frutta fresca di origine temperata			
— melo	48		
— pero	49		
— pesco	50		
— nettarina *(pesca noce)*	51		
— albicocco	52		
— susino	53		
— altra frutta fresca di origine temperata _____ (specificare)	54		
b) Frutta fresca di origine sub-tropicale			
— actinidia *(kiwi)*	55		
— altra frutta fresca di origine sub-tropicale _____ (specificare)	56		
c) Frutta a guscio			
— mandorlo	57		
— nocciolo	58		
— altra frutta a guscio _____ (specificare)	59		
7.5 Vivai *(comprese le viti madri di portinnesto e i barbatellai; i vivai forestali destinati al fabbisogno aziendale devono essere indicati tra le colture boschive nei successivi punti 12 e/o 13)*	60		
7.6 Altre coltivazioni legnose agrarie _____ (specificare)	61		
7.7 Coltivazioni legnose agrarie in serra	62		
7.8 TOTALE COLTIVAZIONI LEGNOSE AGRARIE	63		

	Codice	COLTIVAZIONE PRINCIPALE ETTARI	ARE
8 ORTI FAMILIARI	64		
9 PRATI PERMANENTI E PASCOLI			
9.1 **Prati permanenti**	65		
9.2 **Pascoli**	66		
9.3 **TOTALE PRATI PERMANENTI E PASCOLI**	67		
10 CASTAGNETI DA FRUTTO	68		
11 SUPERFICIE AGRICOLA UTILIZZATA *(somma dei dati da 6 a 10)*	69		
12 PIOPPETE	70		
13 BOSCHI			
13.1 **Fustaie**			
a) Conifere	71		
b) Latifoglie	72		
c) Miste di conifere e latifoglie	73		
13.2 **Cedui** *(esclusa la macchia mediterranea)*			
a) Semplici	74		
b) Composti	75		
13.3 **Macchia mediterranea**	76		
13.4 **TOTALE BOSCHI**	77		
14 SUPERFICIE AGRARIA NON UTILIZZATA *(esclusi i terreni a riposo)*	78		
15 ALTRA SUPERFICIE *(aree occupate da fabbricati, cortili, strade poderali, ecc.)*	79		
16 SUPERFICIE TOTALE DELL'AZIENDA *(somma dei dati da 11 a 15)*	80		

17 CONSOCIAZIONI

	ETTARI	ARE
17.1 **Coltivazioni della SAU con pioppete e/o boschi**		
17.2 **Seminativi con coltivazioni legnose agrarie**		
17.3 **Coltivazioni legnose agrarie tra di loro**		
17.4 **Altre consociazioni**		
17.5 **TOTALE**		

18 IRRIGAZIONE

(esclusa l'irrigazione di soccorso)

18.1 **Superficie irrigabile** _____ Ettari _____ Are

18.2 **Approvvigionamento dell'acqua irrigua**

a) In forma autonoma o indipendente per derivazione diretta da
— corsi d'acqua superficiali _____ 1 ☐
— laghi naturali e laghetti artificiali _____ 2 ☐
— altra fonte *(pozzi, fontanili, ecc.)* _____ 3 ☐

b) Da consorzi di irrigazione e di bonifica _____ 4 ☐

c) Da altre aziende agricole _____ 5 ☐

d) In altra forma *(da aziende private non agricole, ecc.)* _____ *(specificare)* 6 ☐

18.3 **Sistema di irrigazione**

a) Aspersione *(a pioggia)* _____ 1 ☐

b) Sommersione _____ 2 ☐

c) Scorrimento superficiale ed infiltrazione laterale _____ 3 ☐

d) Localizzata sottochioma *(goccia, sorso, spruzzo)* _____ 4 ☐

e) Altro sistema _____ *(specificare)* 5 ☐

18.4 **Coltivazioni effettivamente irrigate nell'annata agraria**	Codice	ETTARI	ARE
a) Frumento duro	01		
b) Granoturco da granella	02		
c) Patata	03		
d) Barbabietola da zucchero	04		
e) Girasole	05		
f) Soia	06		
g) Ortive	07		
h) Foraggere avvicendate	08		
i) Vite	09		
l) Agrumi	10		
m) Fruttiferi	11		
n) Altre coltivazioni _____ *(specificare)*	12		
18.5 **TOTALE**	13		

18.6 **L'azienda ha praticato la fertirrigazione ?** _____ 14 ☐ si

19 SEMINATIVI RITIRATI DALLA PRODUZIONE

	Codice	ETTARI	ARE
19.1 **Utilizzati per la produzione di lenticchia, cece, veccia**	15		
19.2 **Reimpiegati come prati permanenti e/o pascoli**	16		
19.3 **Rimboschiti**	17		
19.4 **Non utilizzati**	18		
19.5 **Utilizzati a scopi non agricoli**	19		
19.6 **TOTALE**	20		

20 FUNGHI

	Cod.	SUPERFICIE INVESTITA (m²)
(in grotte, sotterranei od in appositi edifici)	21	

21 SERRE

	Cod.	SUPERFICIE DI BASE (m²)
21.1 Con impianti di riscaldamento	22	
21.2 Senza impianti di riscaldamento	23	
21.3 TOTALE	24	

22 IMPIANTI PER LA LAVORAZIONE E LA TRASFORMAZIONE DEI PRODOTTI DELLE COLTIVAZIONI

	Cod.		CAPACITA LAVORATIVA ANNUA
22.1 Essiccazione meccanica			
a) Della granella	25	q	
b) Del foraggio	26	q	
22.2 Produzione di mangime	27	q	
22.3 Trasformazione di			
a) Uva	28	q	
b) Olive	29	q	
22.4 Lavorazione del legno *(seghe fisse)*	30	m³	

Sezione III - NOTIZIE PARTICOLARI SULLA VITE

23 VITE SECONDO LA NATURA DELLA PRODUZIONE

	Codice	SUPERFICIE TOTALE A VITE		RIPARTIZIONE DELLA SUPERFICIE A VITE SECONDO L'ANNO DI IMPIANTO											
				Posteriore all'agosto 1987		Dall'agosto 1987 al sett. 1984		Dall'agosto 1984 al sett. 1980		Dall'agosto 1980 al sett. 1970		Dall'agosto 1970 al sett. 1960		Anteriore al sett. 1960	
		ETTARI	ARE	ETTARI	ARE	ETTARI	ARE	ETTARI	ARE	ETTARI	ARE	ETTARI	ARE	ETTARI	ARE
	1	2		3		4		5		6		7		8	
23.1 Uva per la produzione di vini a denominazione di origine controllata *(vini DOC)* **e controllata e garantita** *(vini DOCG)*															
VITIGNI															
	1														
	1														
	1														
	1														
	1														
TOTALE	1 3 0 1														
23.2 Uva per la produzione di altri vini *(compresi i vini da tavola con indicazione geografica)*															
VITIGNI															
	2														
	2														
	2														
	2														
TOTALE	2 3 0 1														
23.3 Uva da tavola															
VITIGNI															
	3														
	3														
	3														
	3														
TOTALE	3 5 0 1														

23.4 Viti non innestate	4 0 0 1	
23.5 Viti madri di portinnesto	4 0 0 2	
23.6 Barbatelle	4 0 0 3	
23.7 TOTALE GENERALE	4 0 0 4	

	Codice	ETTARI	ARE
23.8 Uva per la produzione di vini a denominazione di origine controllata e garantita *(DOCG)*	4 0 0 5		
23.9 Uva per la produzione di vini da tavola con indicazione geografica	4 0 0 6		

24 INDICARE SE L'AZIENDA PRODUCE NORMALMENTE PER LA VENDITA PRODOTTI DELLA VITICOLTURA

4 0 0 7 si

25 BOVINI E BUFALINI

	Codice	CAPI
25.1 Di etá inferiore a 1 anno		
a) Maschi	01	
b) Femmine	02	
25.2 Da 1 anno a meno di 2 anni		
a) Maschi		
— da riproduzione	03	
— da macello	04	
b) Femmine		
— da allevamento	05	
— da macello	06	
25.3 Di 2 anni e piú		
a) Maschi		
— da riproduzione	07	
— da macello e da lavoro	08	
b) Femmine		
— manze da allevamento	09	
— manze da macello	10	
— vacche da latte *(comprese le vacche da latte e carne)*	11	
— altre vacche *(da carne, da lavoro, da carne e lavoro)*	12	
25.4 TOTALE BOVINI E BUFALINI	13	

26 BUFALINI

	Codice	CAPI
26.1 Bufale	14	
26.2 Altri bufalini	15	
26.3 TOTALE BUFALINI	16	

27 OVINI

	Codice	CAPI
27.1 Pecore	17	
27.2 Altri ovini	18	
27.3 TOTALE OVINI	19	

28 CAPRINI

	Codice	CAPI
28.1 Capre	20	
28.2 Altri caprini	21	
28.3 TOTALE CAPRINI	22	

29 EQUINI

	Codice	CAPI
29.1 Cavalli	23	
29.2 Altri equini	24	
29.3 TOTALE EQUINI	25	

30 SUINI

	Codice	CAPI
30.1 Di peso inferiore a 20 kg	26	
30.2 Da 20 kg a meno di 50 kg	27	
30.3 Di 50 kg e piú		
a) Verri	28	
b) Scrofe	29	
c) Da macello		
— da 50 kg a meno di 80 kg	30	
— da 80 kg a meno di 110 kg	31	
— di 110 kg e piú	32	
30.4 TOTALE SUINI	33	

31 CONIGLI

	Codice	CAPI
31.1 Fattrici	34	
31.2 Altri conigli	35	
31.3 TOTALE CONIGLI	36	

32 ALLEVAMENTI AVICOLI

	Codice	CAPI
32.1 Polli da carne	37	
32.2 Galline da uova	38	
32.3 Tacchini	39	
32.4 Altri allevamenti avicoli	40	
32.5 TOTALE ALLEVAMENTI AVICOLI	41	

33 ALTRI ALLEVAMENTI

33.1 Selvaggina 42 ☐

33.2 Animali da pelliccia 43 ☐

33.3 Api 44 _____ *(N. alveari)*

33.4 Allevamenti ittici 45 ☐

33.5 Altri 46 ☐

34 PULCINI DI UN GIORNO

34.1 L'azienda produce pulcini di un giorno mediante incubazione artificiale ? 47 si

35 RICOVERI PER ANIMALI

	Codice	ANNO DI COSTRUZIONE O DI ULTIMA RISTRUTTURAZIONE	CAPIENZA (numero di capi adulti ricoverabili)	DOTATI DI IMPIANTI PER: L'alimentazione automatizzata	L'abbeveraggio automatizzato	Lo sgombero quotidiano del letame o la rimozione dei rifiuti	La depurazione dei liquami	La mungitura meccanica	SALA DI MUNGITURA: Non completamente automatizzata	Completamente automatizzata
	1	2	3	4	5	6	7	8	9	10
35.1 Stalle per bovini	01	1		1 ☐	2 ☐	3 ☐	XXXXXXX	5 ☐	6 ☐	7 ☐
35.2 Stalle per equini	02	1		1 ☐	2 ☐	3 ☐	XXXXXXX	XXXXXXX	XXXXXXX	XXXXXXX
35.3 Ovili	03	1		1 ☐	2 ☐	3 ☐	XXXXXXX	5 ☐	6 ☐	7 ☐
35.4 Porcilaie	04	1		1 ☐	2 ☐	3 ☐	4 ☐	XXXXXXX	XXXXXXX	XXXXXXX
35.5 Pollai	05	1		1 ☐	2 ☐	3 ☐	XXXXXXX	XXXXXXX	XXXXXXX	XXXXXXX
35.6 Ricoveri per altri allevamenti	06	1	XXXXXXX	1 ☐	2 ☐	3 ☐	4 ☐	XXXXXXX	XXXXXXX	XXXXXXX

36 IMPIANTI PER IL TRATTAMENTO E LA TRASFORMAZIONE DEL LATTE

	Codice	CAPACITA LAVORATIVA ANNUA (ettolitri)
36.1 Refrigerazione e/o trattamento igienico del latte	07000	
36.2 Trasformazione del latte	08000	

37 FAMIGLIA DEL CONDUTTORE E MANODOPERA DEI FAMILIARI E DEI PARENTI

Se il conduttore non é una persona fisica nessuna risposta deve essere data al presente punto 37

	Codice	SESSO	ANNO DI NASCITA	CODICE CONDIZIONE PROFESSIONALE (1)	GIORNATE DI LAVORO PRESTATE IN AZIENDA NELL'ANNATA AGRARIA	ATTIVITA REMUNERATIVA EXTRAZIENDALE	ATTIVITA EXTRAZIENDALE ESERCITATA: Per un tempo maggiore di quello dedicato all'azienda	ATTIVITA EXTRAZIENDALE ESERCITATA: Per un tempo minore di quello dedicato all'azienda	ATTIVITA EXTRAZIENDALE ESERCITATA: Codice settore di attività prevalente (2)
	1	2	3	4	5	6	7	8	9
37.1 Componenti la famiglia del conduttore									
a) Conduttore *(responsabile giuridico ed economico dell'azienda)*	01	1 M 2 F				si no	1	2	
b) Coniuge del conduttore	02	1 M 2 F				si no	1	2	
c) Altri componenti la famiglia che (*)									
— lavorano in azienda									
	03	1 M 2 F				si no	1	2	
	03	1 M 2 F				si no	1	2	
	03	1 M 2 F				si no	1	2	
	03	1 M 2 F				si no	1	2	
	03	1 M 2 F				si no	1	2	
	03	1 M 2 F				si no	1	2	
	03	1 M 2 F				si no	1	2	
— non lavorano in azienda									
	04	1 M 2 F				si no	1		
	04	1 M 2 F				si no	1		
	04	1 M 2 F				si no	1		
	04	1 M 2 F				si no	1		
	04	1 M 2 F				si no	1		
	04	1 M 2 F				si no	1		
	04	1 M 2 F				si no	1		
37.2 Parenti del conduttore che lavorano in azienda (*)									
	05	1 M 2 F				si no	1	2	
	05	1 M 2 F				si no	1	2	
	05	1 M 2 F				si no	1	2	
	05	1 M 2 F				si no	1	2	
	05	1 M 2 F				si no	1	2	
	05	1 M 2 F				si no	1	2	
	05	1 M 2 F				si no	1	2	
37.3 TOTALE GIORNATE DI LAVORO DEI FAMILIARI E DEI PARENTI	06	XXXXXXXXXX	XXXXXXX	XXXXXX					

(*) Indicare la relazione di parentela.

(1) CODICE CONDIZIONE PROFESSIONALE

occupato = 1; disoccupato alla ricerca di nuova occupazione = 2; in cerca di prima occupazione = 3; casalinga/o = 4; studente = 5; ritirato dal lavoro = 6; in altra condizione = 7.

(2) CODICE SETTORE DI ATTIVITÀ EXTRAZIENDALE PREVALENTE

agricoltura = 1; industria = 2; commercio, pubblici esercizi e alberghi = 3; servizi *(esclusa la pubblica amministrazione)* = 4; pubblica amministrazione = 5.

38 ALTRA MANODOPERA AZIENDALE

	Codice	SESSO	ANNO DI NASCITA	CONDIZIONE PROFESSIONALE	GIORNATE DI LAVORO PRESTATE NELL'ANNATA AGRARIA
	1	2	3	4	5
38.1 Operai a tempo indeterminato, categorie speciali, impiegati e dirigenti					
_____	07	1 M 2 F		Ø	
_____	07	1 M 2 F		Ø	
_____	07	1 M 2 F		Ø	
_____	07	1 M 2 F		Ø	
_____	07	1 M 2 F		Ø	
38.2 Operai a tempo determinato					
a) Maschi _____	08	XXXXXXXXXX	XXXXXXX	XXXX	
b) Femmine _____	09	XXXXXXXXXX	XXXXXXX	XXXX	
38.3 Coloni impropri ed assimilati					
a) Maschi _____	10	XXXXXXXXXX	XXXXXXX	XXXX	
b) Femmine _____	11	XXXXXXXXXX	XXXXXXX	XXXX	
38.4 TOTALE GIORNATE DI LAVORO DELL'ALTRA MANODOPERA AZIENDALE	12	XXXXXXXXXX	XXXXXXX	XXXX	

39 NOTIZIE SUL CAPO AZIENDA

Al presente quesito deve essere data in ogni caso risposta.

39.1 Il capo azienda *(persona che di fatto gestisce l'azienda)* **è**

a) Il conduttore _____ 13 ☐

b) Un componente della famiglia del conduttore o un parente _____ 14 ☐

c) Altra persona _____ 15 ☐

39.2 Sesso _____ 1 M 2 F

39.3 Anno di nascita _____ ☐☐☐

39.4 Condizione professionale _____ Ø

39.5 Giornate di lavoro prestate in azienda nell'annata agraria _____ ☐☐☐

39.6 Titolo di studio conseguito	IN SCUOLE DI INDIRIZZO AGRARIO	IN ALTRI TIPI DI SCUOLE
a) Laurea _____	11 ☐	66 ☐
b) Diploma _____	22 ☐	77 ☐
c) Licenza di scuola media inferiore _____	33 ☐	88 ☐
d) Licenza di scuola elementare _____	44 ☐	
e) Nessuno _____	55 ☐	

39.7 Il capo azienda ha frequentato o frequenta corsi professionali ? _____ 99 si

Sezione VI - MEZZI MECCANICI

40 MEZZI MECCANICI UTILIZZATI

(annata agraria 1989-90)

	Codice	DI PROPRIETÀ SOLO DELL'AZIENDA (numero)				IN COMPROPRIETÀ E UTILIZZATI IN		UTILIZZATI IN AZIENDA E FORNITI DA		
		In complesso	*di cui* Di età inferiore a 10 anni	Utilizzati in azienda	Utilizzati in altre aziende agricole	Azienda	Altre aziende agricole	Altre aziende agricole	Organismi associativi	Imprese di esercizio e noleggio
	1	2	3	4	5	6	7	8	9	10
40.1 Trattrici (*) *(potenza effettiva)*										
a) Di potenza inferiore a 25 Kw *(34 Cv)* _____	01				1 ☐	2 ☐	3 ☐	4 ☐	5 ☐	6 ☐
b) Da 25 Kw *(34 Cv)* a meno di 40 Kw *(54 Cv)* _____	02				1 ☐	2 ☐	3 ☐	4 ☐	5 ☐	6 ☐
c) Da 40 Kw *(54 Cv)* a meno di 60 Kw *(82 Cv)* _____	03				1 ☐	2 ☐	3 ☐	4 ☐	5 ☐	6 ☐
d) Da 60 Kw *(82 Cv)* a meno di 80 Kw *(109 Cv)* _____	04				1 ☐	2 ☐	3 ☐	4 ☐	5 ☐	6 ☐
e) Di 80 Kw *(109 Cv)* e oltre _____	05				1 ☐	2 ☐	3 ☐	4 ☐	5 ☐	6 ☐
40.2 TOTALE TRATTRICI _____	06				XXXXXX	XXXXXX	XXXXXX	XXXXXX	XXXXXX	XXXXXX
40.3 Motocoltivatori, motozappe, motofresatrici e motofalciatrici _____	07				1 ☐	2 ☐	3 ☐	4 ☐	5 ☐	6 ☐
40.4 Apparecchi meccanici per la irrorazione e per la lotta contro i parassiti e le erbe infestanti _____	08				1 ☐	2 ☐	3 ☐	4 ☐	5 ☐	6 ☐
40.5 Macchine per la concimazione _____	09				1 ☐	2 ☐	3 ☐	4 ☐	5 ☐	6 ☐
40.6 Mietitrebbiatrici _____	10				1 ☐	2 ☐	3 ☐	4 ☐	5 ☐	6 ☐
40.7 Macchine per la raccolta completamente meccanizzata della										
a) Patata _____	11				1 ☐	2 ☐	3 ☐	4 ☐	5 ☐	6 ☐
b) Barbabietola da zucchero _____	12				1 ☐	2 ☐	3 ☐	4 ☐	5 ☐	6 ☐
40.8 Macchine per la raccolta di										
a) Ortive _____	13				1 ☐	2 ☐	3 ☐	4 ☐	5 ☐	6 ☐
b) Uva _____	14				1 ☐	2 ☐	3 ☐	4 ☐	5 ☐	6 ☐
c) Frutta _____	15				1 ☐	2 ☐	3 ☐	4 ☐	5 ☐	6 ☐
40.9 Raccoglitrici-trinciatrici _____	16				1 ☐	2 ☐	3 ☐	4 ☐	5 ☐	6 ☐
40.10 Raccoglitrici pressatrici di foraggio	17				1 ☐	2 ☐	3 ☐	4 ☐	5 ☐	6 ☐
40.11 Automezzi per trasporto merci *(autocarri e motocarri)* _____	18				1 ☐	2 ☐	3 ☐	4 ☐	5 ☐	6 ☐
40.12 Altri _____ *(specificare)*	33	99 ☐	99 ☐	99 ☐	1 ☐	2 ☐	3 ☐	4 ☐	5 ☐	6 ☐

(*) Per facilitare la compilazione, la potenza è indicata sia in Kilowatt *(Kw)*, **sia in Cavalli vapore** *(Cv)*.

41 CONTOTERZISMO

	GIORNATE DI LAVORO
41.1 Utilizzazione di mezzi meccanici	
a) In altre aziende agricole	
— di proprietà solo dell'azienda	
— in comproprietà con altre aziende agricole	
TOTALE	
b) In azienda e forniti da	
— altre aziende agricole	
— organismi associativi	
— imprese di esercizio e noleggio	
TOTALE	

41.2 Operazioni effettuate in azienda con mezzi meccanici extraziendali

a) Aratura 1 ☐
b) Semina 2 ☐
c) Raccolta meccanica 3 ☐
d) Affidamento completo 4 ☐
e) Altre operazioni 5 ☐
(specificare)

42 FABBRICATI RURALI

	CAPACITÀ (metri cubi)
42.1 Impianti per la conservazione dei prodotti *(celle frigorifere)*	
a) Delle coltivazioni	
b) Degli allevamenti	
42.2 Locali per l'immagazzinamento dei prodotti	
a) Magazzini	
b) Sili da foraggio	
42.3 Locali per il deposito di macchine ed attrezzi di uso agricolo	

43 ATTREZZATURE INFORMATICHE

Indicare se l'azienda utilizza attrezzature informatiche per

43.1 Servizi amministrativi *(contabilità, paghe, ecc.)* 1 ☐
43.2 Gestione colture e/o allevamenti 2 ☐
43.3 Altre operazioni 3 ☐
(specificare)

44 ABITAZIONI SITUATE NELL'AZIENDA

	NUMERO TOTALE DELLE ABITAZIONI	NUMERO DELLE ABITAZIONI FORNITE DI			
		Acqua potabile	Gabinetto	Energia elettrica	Telefono
44.1 Abitazioni					
a) Occupate					
— dal conduttore					
— da parenti del conduttore					
— da operai a tempo indeterminato, categorie speciali, impiegati e dirigenti					
— da altre persone					
b) Non occupate					
44.2 TOTALE					

44.3 Nell'azienda sono stati ospitati turisti nell'annata agraria 1989-90 ? 1 ☐ sì

45 RAPPORTI CON L'ESTERNO

	Codice	ACQUISTATI DA: Altre aziende agricole	Organismi associativi	Altri fornitori
45.1 Mezzi tecnici acquistati nell'annata agraria 1989-90				
a) Fertilizzanti	01	1 ☐	2 ☐	3 ☐
b) Antiparassitari e diserbanti	02	1 ☐	2 ☐	3 ☐
c) Sementi e piante	03	1 ☐	2 ☐	3 ☐
d) Bestiame	04	1 ☐	2 ☐	3 ☐
e) Mangimi e foraggi	05	1 ☐	2 ☐	3 ☐
f) Medicinali	06	1 ☐	2 ☐	3 ☐
g) Attrezzature e mezzi meccanici	07	1 ☐	2 ☐	3 ☐
h) Carburanti e lubrificanti	08	1 ☐	2 ☐	3 ☐
i) Altri mezzi tecnici *(specificare)*	09	1 ☐	2 ☐	3 ☐

	Codice	VENDITA DIRETTA AL CONSUMO	CONFERIMENTO A: Organismi associativi	Associazioni produttori	VENDITA AD IMPRESE INDUSTRIALI O COMMERCIALI	CONFERIMENTO O VENDITA AD ALTRI
45.2 Prodotti aziendali commercializzati nell'annata agraria 1989-90						
a) Delle coltivazioni						
— cereali	10	1 ☐	2 ☐	3 ☐	4 ☐	5 ☐
— piante industriali	11	1 ☐	2 ☐	3 ☐	4 ☐	5 ☐
— ortaggi	12	1 ☐	2 ☐	3 ☐	4 ☐	5 ☐
— uva	13	1 ☐	2 ☐	3 ☐	4 ☐	5 ☐
— olive	14	1 ☐	2 ☐	3 ☐	4 ☐	5 ☐
— agrumi e frutta	15	1 ☐	2 ☐	3 ☐	4 ☐	5 ☐
— altri *(specificare)*	16	1 ☐	2 ☐	3 ☐	4 ☐	5 ☐
b) Degli allevamenti						
— bovini e bufalini	17	1 ☐	2 ☐	3 ☐	4 ☐	5 ☐
— ovini e caprini	18	1 ☐	2 ☐	3 ☐	4 ☐	5 ☐
— suini	19	1 ☐	2 ☐	3 ☐	4 ☐	5 ☐
— pollame	20	1 ☐	2 ☐	3 ☐	4 ☐	5 ☐
— latte	21	1 ☐	2 ☐	3 ☐	4 ☐	5 ☐
— altri *(specificare)*	22	1 ☐	2 ☐	3 ☐	4 ☐	5 ☐
c) Trasformati delle coltivazioni e degli allevamenti						
— vino e mosti	23	1 ☐	2 ☐	3 ☐	4 ☐	5 ☐
— olio di oliva	24	1 ☐	2 ☐	3 ☐	4 ☐	5 ☐
— altri delle coltivazioni	25	1 ☐	2 ☐	3 ☐	4 ☐	5 ☐
— lattiero caseari	26	1 ☐	2 ☐	3 ☐	4 ☐	5 ☐
— altri degli allevamenti	27	1 ☐	2 ☐	3 ☐	4 ☐	5 ☐
d) Forestali						
— legname	28	1 ☐	2 ☐	3 ☐	4 ☐	5 ☐
— altri	29	1 ☐	2 ☐	3 ☐	4 ☐	5 ☐

46 PERSONA CHE HA FORNITO I DATI

I dati e le notizie contenuti nel questionario sono stati forniti:

46.1 Dal conduttore dell'azienda 301 ☐
46.2 Da un familiare o parente del conduttore 311 ☐
46.3 Da altra persona 321 ☐

istat

istituto nazionale di statistica

4° CENSIMENTO GENERALE DELL' AGRICOLTURA

21 ottobre 1990

(Legge 2 maggio 1990, n. 103)

LEMBO STACCABILE DEL QUESTIONARIO DI AZIENDA

A	NUMERO DI CODICE
Comune	
Provincia	

B	SEZIONE DI CENSIMENTO

C	NUMERO D'ORDINE DEFINITIVO DEL QUESTIONARIO

CODICE DELL'AZIENDA 1982

COMUNE | PROVINCIA | SEZIONE 1982 | AZIENDA

CONDUTTORE DELL'AZIENDA

COGNOME DELLA PERSONA FISICA O DENOMINAZIONE DELLA SOCIETÁ OD ENTE CHE GESTISCE L'AZIENDA

NOME DELLA PERSONA FISICA CHE GESTISCE L'AZIENDA

INDIRIZZO

VIA, PIAZZA O LOCALITÁ

N.

COMUNE

CODICE ISTAT

PROVINCIA

CODICE ISTAT SIGLA

NUMERO TELEFONICO

PREFISSO

Dichiaro che i dati e le notizie contenuti nel presente questionario rispondono a verità.

IL CONDUTTORE DELL'AZIENDA
(o chi per esso)

_____

IL RILEVATORE

_____

_____
Data

ANNOTAZIONI

_____

_____

_____

_____

_____

_____

_____

_____

_____

_____

_____

_____

_____

istat
istituto nazionale di statistica

4° CENSIMENTO GENERALE DELL' AGRICOLTURA

21 ottobre 1990
(Legge 2 maggio 1990, n. 103)

FOGLIO AGGIUNTIVO AL QUESTIONARIO DI AZIENDA

A	NUMERO DI CODICE
Comune	
Provincia	

B	SEZIONE DI CENSIMENTO

C	NUMERO D'ORDINE DEL QUESTIONARIO	
	Provvisorio	Definitivo

Compilare un riquadro per ciascuno dei comuni ove sono localizzati i terreni, gli allevamenti ed i ricoveri per gli animali dell'azienda.

TERRITORIALIZZAZIONE AZIENDALE

RIQUADRO _____ N° ___

COMUNE — CODICE ISTAT

PROVINCIA — CODICE ISTAT

1 TERRENI

		Cod.	COLTIVAZIONE PRINCIPALE ETTARI	ARE
1.1	Seminativi	01		
1.2	Coltivazioni legnose agrarie	02		
1.3	Orti familiari	03		
1.4	Prati permanenti e pascoli	04		
1.5	Castagneti da frutto	05		
1.6	**Superficie agricola utilizzata**	06		
1.7	Pioppete	07		
1.8	Boschi	08		
1.9	Superficie agraria non utilizzata	09		
1.10	Altra superficie	10		
1.11	**Superficie totale dell'azienda**	11		

2 ALLEVAMENTI

		Cod.	CAPI
2.1	Bovini e bufalini	12	
2.2	Bufalini	13	
2.3	Ovini	14	
2.4	Caprini	15	
2.5	Equini	16	
2.6	Suini	17	
2.7	Conigli	18	
2.8	Allevamenti avicoli	19	
2.9	Altri allevamenti	20	☐

3 RICOVERI PER ANIMALI

		Cod	CAPIENZA (numero di capi adulti ricoverabili)
3.1	Stalle per bovini	21	
3.2	Stalle per equini	22	
3.3	Ovili	23	
3.4	Porcilaie	24	
3.5	Pollai	25	
3.6	Ricoveri per altri allevamenti	26	☐

RIQUADRO _____ N° ___

COMUNE — CODICE ISTAT

PROVINCIA — CODICE ISTAT

1 TERRENI

		Cod	COLTIVAZIONE PRINCIPALE ETTARI	ARE
1.1	Seminativi	01		
1.2	Coltivazioni legnose agrarie	02		
1.3	Orti familiari	03		
1.4	Prati permanenti e pascoli	04		
1.5	Castagneti da frutto	05		
1.6	**Superficie agricola utilizzata**	06		
1.7	Pioppete	07		
1.8	Boschi	08		
1.9	Superficie agraria non utilizzata	09		
1.10	Altra superficie	10		
1.11	**Superficie totale dell'azienda**	11		

2 ALLEVAMENTI

		Cod	CAPI
2.1	Bovini e bufalini	12	
2.2	Bufalini	13	
2.3	Ovini	14	
2.4	Caprini	15	
2.5	Equini	16	
2.6	Suini	17	
2.7	Conigli	18	
2.8	Allevamenti avicoli	19	
2.9	Altri allevamenti	20	☐

3 RICOVERI PER ANIMALI

		Cod	CAPIENZA (numero di capi adulti ricoverabili)
3.1	Stalle per bovini	21	
3.2	Stalle per equini	22	
3.3	Ovili	23	
3.4	Porcilaie	24	
3.5	Pollai	25	
3.6	Ricoveri per altri allevamenti	26	☐

RIQUADRO _____ N° ___

COMUNE — CODICE ISTAT

PROVINCIA — CODICE ISTAT

1 TERRENI

		Cod.	COLTIVAZIONE PRINCIPALE ETTARI	ARE
1.1	Seminativi	01		
1.2	Coltivazioni legnose agrarie	02		
1.3	Orti familiari	03		
1.4	Prati permanenti e pascoli	04		
1.5	Castagneti da frutto	05		
1.6	**Superficie agricola utilizzata**	06		
1.7	Pioppete	07		
1.8	Boschi	08		
1.9	Superficie agraria non utilizzata	09		
1.10	Altra superficie	10		
1.11	**Superficie totale dell'azienda**	11		

2 ALLEVAMENTI

		Cod.	CAPI
2.1	Bovini e bufalini	12	
2.2	Bufalini	13	
2.3	Ovini	14	
2.4	Caprini	15	
2.5	Equini	16	
2.6	Suini	17	
2.7	Conigli	18	
2.8	Allevamenti avicoli	19	
2.9	Altri allevamenti	20	☐

3 RICOVERI PER ANIMALI

		Cod.	CAPIENZA (numero di capi adulti ricoverabili)
3.1	Stalle per bovini	21	
3.2	Stalle per equini	22	
3.3	Ovili	23	
3.4	Porcilaie	24	
3.5	Pollai	25	
3.6	Ricoveri per altri allevamenti	26	☐

RIQUADRO _____ N° ___

COMUNE — CODICE ISTAT

PROVINCIA — CODICE ISTAT

1 TERRENI

		Cod.	COLTIVAZIONE PRINCIPALE ETTARI	ARE
1.1	Seminativi	01		
1.2	Coltivazioni legnose agrarie	02		
1.3	Orti familiari	03		
1.4	Prati permanenti e pascoli	04		
1.5	Castagneti da frutto	05		
1.6	**Superficie agricola utilizzata**	06		
1.7	Pioppete	07		
1.8	Boschi	08		
1.9	Superficie agraria non utilizzata	09		
1.10	Altra superficie	10		
1.11	**Superficie totale dell'azienda**	11		

2 ALLEVAMENTI

		Cod.	CAPI
2.1	Bovini e bufalini	12	
2.2	Bufalini	13	
2.3	Ovini	14	
2.4	Caprini	15	
2.5	Equini	16	
2.6	Suini	17	
2.7	Conigli	18	
2.8	Allevamenti avicoli	19	
2.9	Altri allevamenti	20	☐

3 RICOVERI PER ANIMALI

		Cod.	CAPIENZA (numero di capi adulti ricoverabili)
3.1	Stalle per bovini	21	
3.2	Stalle per equini	22	
3.3	Ovili	23	
3.4	Porcilaie	24	
3.5	Pollai	25	
3.6	Ricoveri per altri allevamenti	26	☐

ANNOTAZIONI

_____

_____

_____

_____

_____

ISTAT - Biblioteca
Inventario N° 130999
Data 27-4-93

Stampato a Roma nel mese di aprile 1993
abete grafica s.p.a. - Via Prenestina, 683

I dati del volume illustrano l'entità e le principali caratteristiche strutturali delle aziende agricole censite in Italia alla data del 21 ottobre 1990. Le tavole statistiche e alcune rappresentazioni grafiche evidenziano gli aspetti aziendali relativi al sistema di conduzione, alle coltivazioni, agli allevamenti, alla manodopera, ai mezzi meccanici, agli impianti e fabbricati rurali ed ai rapporti dell'azienda con l'esterno. Il confronto tra i dati censuari del 1990 e quelli emersi dal precedente censimento agricolo del 1982, permette di esaminare, a livello nazionale, l'evoluzione



strutturale dell'agricoltura nel tempo. Allo scopo di favorire analisi e confronti sul piano internazionale, i dati statistici più significativi vengono presentati anche con riferimento al più ristretto universo delle aziende agricole definito in ambito comunitario.

istat
ISTITUTO NAZIONALE
DI STATISTICA

BIBLIOTECA (orario: lunedì - venerdì, 9.30-13.00)
Via Cesare Balbo, 16 - 00184 Roma - Tel. 06/4673.2380-4673.2384
CENTRO DIFFUSIONE - LIBRERIA ISTAT
Via Cesare Balbo, 11a - 00184 Roma - Tel. 06/4673.3102-3-4-5

LIRE 20.500