

ISTITUTO CENTRALE DI STATISTICA
1° CENSIMENTO GENERALE DELL'AGRICOLTURA

15 APRILE 1961

VOLUME II

DATI PROVINCIALI

su alcune principali caratteristiche strutturali delle aziende

FASCICOLO I

PROVINCIA DI TORINO



ROMA - 1962

Fasc. I - Provincia di Torino

ERRATA - CORRIGE

Pag.	Tav.	Sezione	Col.	Riga	Errata	Corrige
29	7	prima	3	31	2	1
37	9	seconda	12	ultima	896	496
49	10	"	3	"	.708,27	29.708,27

1° Censimento generale dell'agricoltura

I N D I C E

CARTA PLANIMETRICA

AVVERTENZE	Pag.	5
----------------------	------	---

TAVOLE INTRODUTTIVE

TAVOLA 1 - Aziende per forma di conduzione e classe di superficie.	Pag.	11
TAVOLA 2 - Aziende per titolo di possesso dei terreni.	»	11
TAVOLA 3 - Aziende per frammentazione in corpi di terreno.	»	12
TAVOLA 4 - Aziende secondo alcune coltivazioni praticate	»	13
TAVOLA 5 - Aziende per dotazione di bestiame	»	13

TAVOLE ANALITICHE

TAVOLA 6 - Aziende per classe di superficie e titolo di possesso dei terreni . . .	Pag.	17
A - Totale	»	17
B - Per forma di conduzione	»	18
C - Per zona altimetrica	»	20
TAVOLA 7 - Aziende per classe di superficie e frammentazione in corpi di terreno	»	22
A - Totale	»	22
B - Per forma di conduzione	»	22
C - Per zona altimetrica	»	26
TAVOLA 8 - Aziende per classe di superficie e principali coltivazioni praticate . .	»	30
A - Totale	»	30
B - Per forma di conduzione	»	30
C - Per zona altimetrica	»	32
TAVOLA 9 - Aziende per classe di superficie e dotazione di bestiame	»	34
A - Totale	»	34
B - Per forma di conduzione	»	34
C - Per zona altimetrica	»	38
TAVOLA 10 - Aziende per forma di conduzione, classe di superficie e regione agraria	»	42
TAVOLA 11 - Aziende per forma di conduzione e comune	»	50

COMUNI DELLA PROVINCIA

NUMERO D'ORDINE		Regione agraria di appartenenza	DENOMINAZIONE	NUMERO D'ORDINE		Regione agraria di appartenenza	DENOMINAZIONE	NUMERO D'ORDINE		Regione agraria di appartenenza	DENOMINAZIONE
alfabetico (a)	geografico (b)			alfabetico (a)	geografico (b)			alfabetico (a)	geografico (b)		
1	80	8	Agliè	82	149	14	Chivasso	163	240	12	Moriondo Torinese
2	274	16	Airasca	83	102	13	Cicònio	164	247	15	Nichelino
3	104	3	Ala di Stura	84	46	2	Cintano	165	28	1	Noasca
4	51	8	Albiano d'Ivrea	85	209	12	Cinzano	166	138	9	Nole
5	23	8	Alice Superiore	86	139	14	Ciriè	167	5	2	Nomàglio
6	186	10	Almese	87	265	5	Claviere	168	275	16	None
7	57	1	Alpette	88	107	3	Coassolo Torinese	169	153	4	Novalesa
8	203	10	Alpignano	89	214	4	Coazze	170	90	14	Ogliànico
9	237	12	Ardezeno	90	205	15	Collegno	171	246	15	Orbassano
10	6	2	Andrate	91	32	2	Colleretto Castelnuovo	172	94	8	Òrio Canavese
11	290	7	Angrogna					173	293	16	Osasco
12	238	12	Arignano	92	49	8	Colleretto Giacosa	174	298	16	Osàsio
13	216	10	Avigliana	93	183	4	Condove	175	225	5	Oulx
14	56	8	Azèglio	94	108	3	Còrio	176	91	13	Ozegna
15	67	8	Bàiro	95	73	8	Cossano Canavese	177	41	8	Palazzo Canavese
16	121	9	Balangero	96	81	8	Cucèglio	178	304	16	Pancalieri
17	59	8	Baldissero Canavese	97	242	11	Cumiana	179	55	8	Parella
18	221	12	Baldissero Torinese	98	58	8	Cuornè	180	222	12	Pavarolo
19	103	3	Balme	99	173	9	Druento	181	50	8	Pavone Canavese
20	40	8	Banchette	100	213	4	Exilles	182	35	8	Pecco
21	111	9	Barbania	101	100	14	Fàvria	183	249	12	Pecetto Torinese
22	211	5	Baronècchia	102	112	14	Falletto	184	255	6	Perosa Argentina
23	95	8	Barone Canavese	103	229	6	Fenestrelle	185	62	8	Perosa Canavese
24	235	15	Beinasco	104	146	9	Fiano	186	268	6	Perrero
25	312	11	Bibiana	105	24	8	Fiorano Canavese	187	88	9	Pertusio
26	308	7	Bòbbio Pèllice	106	125	14	Fogizzo	188	119	3	Pessinetto
27	26	8	Bollengo	107	86	3	Forno Canavese	189	204	15	Pianezza
28	175	14	Bòrgaro Torinese	108	30	1	Frassinetto	190	257	6	Pinasca
29	31	2	Borgiallo	109	123	9	Front	191	287	11	Pinerolo
30	10	8	Borgofranco d'Ivrea	110	272	11	Frossasco	192	236	12	Pino Torinese
31	83	8	Borgomasino	111	302	16	Garzigliana	193	276	15	Piòbbesi Torinese
32	182	4	Borgone Susa	112	189	12	Gàssino Torinese	194	245	11	Piossasco
33	124	14	Bosconero	113	127	3	Germagnano	195	273	16	Piscina
34	158	14	Brandizzo	114	178	4	Giaglione	196	52	8	Piverone
35	301	11	Bricheràsio	115	230	4	Giaveno	197	280	17	Poirino
36	13	2	Brosso	116	171	9	Givoletto	198	256	6	Pomaritto
37	210	12	Bròzolo	117	194	4	Gravere	199	44	1	Pont-Canavese
38	244	11	Bruno	118	74	3	Groscavallo	200	285	6	Porte
39	163	12	Brusasco	119	130	9	Grosso	201	227	6	Pragelato
40	168	4	Bruzolo	120	220	15	Grugliasco	202	282	6	Prali
41	295	16	Buriasco	121	21	1	Ingria	203	307	17	Pralormo
42	20	8	Burolo	122	269	6	Inverso Pinasca	204	283	6	Pramollo
43	99	14	Busano	123	281	17	Isolabella	205	291	11	Prarostino
44	180	4	Bussoleno	124	34	2	Issiglio	206	77	8	Prascorsano
45	217	10	Buttigliera Alta	125	25	8	Ivrea	207	87	1	Pratiglione
46	128	9	Cafasse	126	154	9	La Cassa	208	54	8	Quagliuzzo
47	115	13	Caluso	127	262	15	La Lòggia	209	9	8	Quassolo
48	264	17	Cambiano	128	120	9	Lanzo Torinese	210	2	2	Quincinetto
49	313	16	Campiglione-Fenile	129	161	12	Lauriano	211	232	10	Reano
50	96	8	Càndia Canavese	130	157	14	Lèini	212	29	1	Ribordone
51	260	15	Candiolo	131	134	3	Lèmie	213	190	12	Rivalba
52	76	1	Canischio	132	18	8	Lèssolo	214	234	15	Rivalta di Torino
53	258	11	Cantalupa	133	110	9	Levone	215	251	17	Riva presso Chieri
54	85	3	Cantòira	134	42	1	Locana	216	98	9	Rivara
55	184	4	Càprìe	135	141	14	Lombardore	217	101	14	Rivarolo Canavese
56	63	8	Caravino	136	305	16	Lombriasco	218	132	9	Rivarossa
57	1	2	Carema	137	37	8	Loranè	219	219	10	Rivoli
58	277	15	Carignano	138	36	8	Lugnacco	220	155	9	Robassomero
59	306	17	Carmagnola	139	300	11	Luserna San Giovanni	221	109	9	Rocca Canavese
60	191	12	Casalborgone	140	311	11	Lusernetta	222	271	11	Roletto
61	19	8	Cascinette d'Ivrea	141	113	13	Lusigliè	223	70	13	Romano Canavese
62	187	10	Caselle	142	294	16	Macello	224	11	1	Ronco Canavese
63	156	14	Caselle Torinese	143	84	8	Maglione	225	144	14	Rondissone
64	159	12	Castagneto Po	144	224	12	Marentino	226	310	7	Rorà
65	289	16	Castagnole Piemonte	145	254	6	Massello	227	241	6	Roreto Chisone
66	66	8	Castellamonte	146	129	9	Mathi	228	218	10	Rosta
67	33	2	Castelnuovo Nigra	147	196	4	Mattìe	229	169	4	Rubiana
68	188	12	Castiglione Torinese	148	116	13	Mazzè	230	22	2	Ruèglio
69	192	12	Cavagnolo	149	195	4	Medana di Susa	231	79	14	Salassa
70	314	16	Cavour	150	82	8	Mercenasco	232	212	4	Salbertrand
71	296	16	Cercenasco	151	17	2	Meugliano	233	38	8	Salerano Canavese
72	105	3	Cères	152	118	3	Mezzenile	234	267	6	Salza di Pinerolo
73	27	1	Ceresole Reale	153	239	12	Mombello di Torino	235	39	8	Samone
74	252	5	Cesana Torinese	154	166	4	Mompantero	236	142	14	San Benigno Canavese
75	75	3	Chialamberto	155	106	3	Monastero di Lanzo				
76	167	4	Chianocco	156	248	15	Moncalieri	237	131	14	San Carlo Canavese
77	15	8	Chiverno	157	152	4	Moncenisio	238	65	8	San Colombano Belmonte
78	250	17	Chieri	158	223	12	Montaldo Torinese				
79	45	2	Chiesanuova	159	93	8	Montalenghe	239	181	4	San Didero
80	193	4	Chiomonte	160	14	8	Montalto Dora	240	140	14	San Francesco al Campo
81	201	4	Chiusa di San Michele	161	143	14	Montanaro				
				162	162	12	Monteu da Po	241	243	11	Sangano

(a) Nella carta planimetrica, tale numero è indicato tra parentesi per contraddistinguere i comuni la cui denominazione è stata omissa per ragioni di spazio.
 (b) Dall'alto in basso, procedendo da sinistra a destra.

segue COMUNI DELLA PROVINCIA

NUMERO D'ORDINE		Regione agraria di appartenenza	DENOMINAZIONE	NUMERO D'ORDINE		Regione agraria di appartenenza	DENOMINAZIONE	NUMERO D'ORDINE		Regione agraria di appartenenza	DENOMINAZIONE
alfabetico (a)	geografico (b)			alfabetico (a)	geografico (b)			alfabetico (a)	geografico (b)		
242	284	6	San Germano Chisone	262	208	12	Sciolze	289	145	9	Varisella
243	172	9	San Gillio	263	253	5	Sestriere	290	122	9	Vàuda Canavese
244	92	13	San Giòrgio Canavese	264	64	8	Sèttimo Rottaro	291	165	4	Vendìzio
245	197	4	San Giòrio di Susa	265	176	14	Sèttimo Torinese	292	174	14	Venaria
246	114	13	San Giusto Canavese	266	3	2	Sèttimo Vittone	293	151	14	Verolengo
247	61	8	San Martino Canavese	267	43	1	Sparone	294	164	12	Verrua Savòia
248	147	14	San Maurizio Canavese	268	53	8	Strambinello	295	72	13	Vestignè
249	207	12	San Mauro Torinese	269	71	13	Strambino	296	68	8	Vialfrè
250	286	6	San Pietro Val Lèmina	270	179	4	Susa	297	12	2	Vico Canavese
251	89	14	San Ponso	271	4	2	Tavagnasco	298	47	8	Vidracco
252	177	12	San Raffaele Cimena	272	206	15	Torino	299	303	16	Vigone
253	160	12	San Sebastiano da Po	273	150	14	Torrazza Piemonte	300	315	16	Villafranca Piemonte
254	292	11	San Secondo di Pinerolo	274	60	8	Torre Canavese	301	137	9	Villanova Canavese
255	202	10	Sant'Ambrògio di Torino	275	299	7	Torre Pèllice	302	233	10	Villarbasse
256	199	4	Sant'Antoninodi Susa	276	231	10	Trana	303	185	10	Villar Dora
257	279	17	Sàntena	277	16	2	Trausella	304	117	13	Villarèggia
258	266	5	Sàuze di Cesana	278	8	2	Traversella	305	198	4	Villar Focchiardo
259	226	5	Sàuze d'Oulx	279	126	3	Traves	306	309	7	Villar Pèllice
260	288	16	Scalenghe	280	263	17	Trofarello	307	270	6	Villar Perosa
261	69	8	Scarmagno	281	228	6	Usseaux	308	278	17	Villastellone
				282	133	3	Ussèglio	309	261	15	Vinovo
				283	200	4	Vàie	310	297	16	Virle Piemonte
				284	170	3	Val della Torre	311	97	13	Vische
				285	215	4	Valgiòie	312	48	8	Vistròrio
				286	136	9	Vallo Torinese	313	135	3	Viù
				287	78	9	Valperga	314	148	14	Volpiano
				288	7	1	Valprato Soana	315	259	16	Volvera

(a) Nella carta planimetrica, tale numero è indicato tra parentesi per contraddistinguere i comuni la cui denominazione è stata omessa per ragioni di spazio.
 (b) Dall'alto in basso, procedendo da sinistra a destra.

AVVERTENZE

Nelle avvertenze che seguono sono illustrati i caratteri ai quali si riferiscono i dati riportati nel presente volume, allo scopo di assicurare una esatta interpretazione dei dati stessi.

Per una conoscenza più completa delle modalità tecniche seguite per l'esecuzione del censimento, vedasi il fascicolo dell'Istituto Centrale di Statistica « Disposizioni e istruzioni per il 1° Censimento generale dell'agricoltura, 15 aprile 1961 », Metodi e Norme, Numero speciale.

1. - **Riferimento dei dati** — I dati contenuti nel presente volume fanno riferimento alla data del 15 aprile 1961, ad eccezione dei dati concernenti le coltivazioni praticate (Tavv. 4 e 8), i quali si riferiscono invece alle superfici investite nelle diverse coltivazioni durante l'annata agraria 1960-61.

2. - **Circoscrizioni territoriali** — L'elaborazione dei dati è stata effettuata, nell'ambito della provincia, secondo le zone altimetriche e le regioni agrarie, quali risultano definite nel fascicolo dell'Istituto Centrale di Statistica « Circoscrizioni statistiche », Metodi e Norme, Serie C, n. 1.

Per quanto riguarda, in particolare, le regioni agrarie (Tav. 10), è da tener presente che esse risultano contraddistinte, nell'ambito della provincia, da un numero d'ordine progressivo, cui corrisponde la denominazione di ciascuna regione agraria.

Per la provincia di Torino le regioni agrarie sono le seguenti:

- Regione agraria 1 - Val Locana e Soana
- Regione agraria 2 - Montagna del Canavese
- Regione agraria 3 - Valli di Lanzo
- Regione agraria 4 - Montagna della media e bassa Val di Susa
- Regione agraria 5 - Alta Val di Susa
- Regione agraria 6 - Val Chisone
- Regione agraria 7 - Val Pellice
- Regione agraria 8 - Morenica di Ivrea
- Regione agraria 9 - Colline di Lanzo
- Regione agraria 10 - Morenica di Rivoli
- Regione agraria 11 - Colline di Pinerolo
- Regione agraria 12 - Colline del Po
- Regione agraria 13 - Pianura canavesana orientale
- Regione agraria 14 - Pianura canavesana occidentale
- Regione agraria 15 - Pianura di Torino
- Regione agraria 16 - Basso Pellice
- Regione agraria 17 - Pianura di Carmagnola

I comuni compresi in ciascuna zona altimetrica possono individuarsi dalla carta planimetrica riportata nel presente fascicolo. Inoltre, nell'elenco dei comuni riportato nel retro di detta carta planimetrica risulta indicato, a fianco di ciascun comune, il numero d'ordine della regione agraria di appartenenza del comune stesso.

3. - **Azienda** — Per azienda agricola, forestale o zootecnica s'intende, ai fini del censimento, l'unità tecnico-economica costituita da terreni, anche in appezzamenti non contigui, ed eventualmente da impianti ed attrezzature varie in cui si attua la produzione agraria, forestale o zootecnica ad opera di un conduttore, e cioè persona fisica, società o ente, che ne sopporta il rischio sia da solo (conduttore coltivatore o conduttore con salariati e/o compartecipanti), sia in associazione ad un mezzadro o colono parziario.

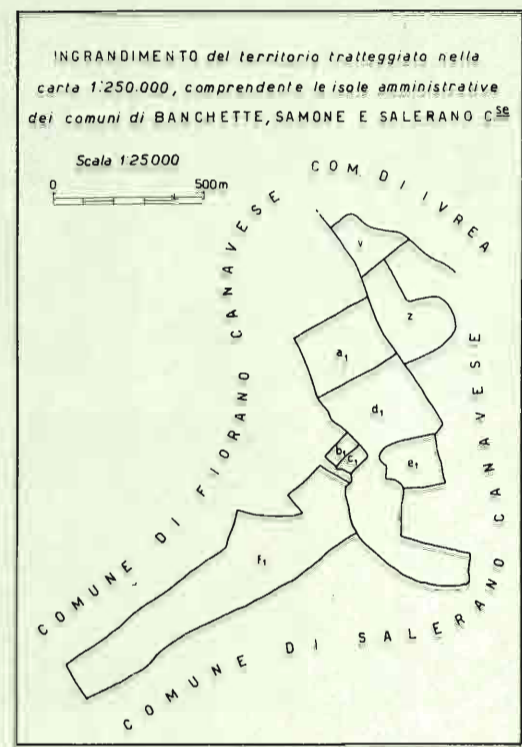
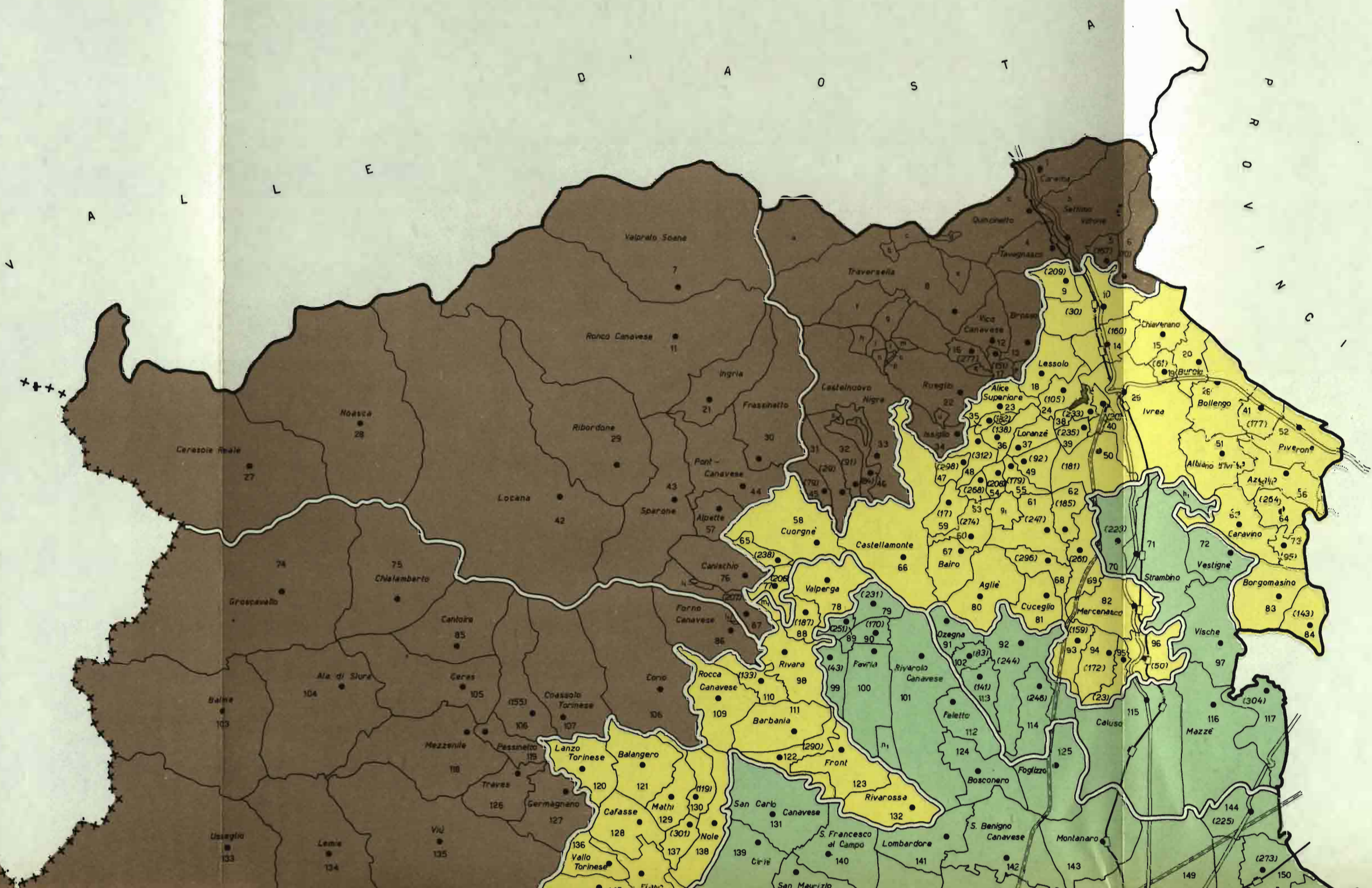
Fra le aziende agricole si intendono comprese anche le aziende zootecniche nelle quali l'allevamento del bestiame viene attuato senza utilizzazione di terreno agrario.

Hanno formato oggetto del censimento tutte le aziende agricole, forestali e zootecniche, di qualsiasi ampiezza e da chiunque condotte. Pertanto, nel numero delle aziende risultano comprese anche quelle di minima estensione, generalmente condotte da conduttori espliciti anche attività non agricole (artigiani, operai, ecc.)

P R O V I N C I A D I T O R I N O



- ISOLE AMMINISTRATIVE E
RELATIVI COMUNI DI APPARTENENZA**
- a-e-q-r - Vico Canavese
 - b - Brosso
 - c-f-m - Trausella
 - d - Traversella
 - g - Meugliano
 - h-g - Castellamonte
 - i - Lugnacco
 - l-p - Alice Superiore
 - n-u - Vistrorio
 - o - Pecco
 - s-t - Castelnuovo Nigra
 - v-d - Samone (vedi ingrandimento)
 - z-b-e-f - Banchette (vedi ingrandimento)
 - a-c - Salerano Canavese (vedi ingrandimento)
 - h - Vestignè
 - i - Prascorsano
 - l - Rivara
 - m - Valperga
 - n - Oglianico
 - o - Torino
 - p-q-r - Carignano
 - s - Carmagnola
 - t - Barge (Provincia di Cuneo)
 - l - Frossasco



N

A

d

L

R O V I N C I A

PROV. DI ALESSANDRIA

A S T I
D I
N O B E

D I
C U N E

- SEGNI CONVENZIONALI**
- +++++ Confine di stato
 - » » provincia
 - » » comune
 - Limite di lago
 - Strade statali
 - Autostrade
 - Ferrovie statali
 - stazione galleria

**ZONE ALTIMETRICHE E
LIMITI DI REGIONE AGRARIA**

-  Montagna
-  Collina
-  Pianura



e che non si è ritenuto opportuno di escludere dal censimento, non costituendo l'estensione, da sola, un criterio sufficiente per distinguere le aziende agrarie vere e proprie da quelle improprie.

Sono stati esclusi dal censimento, in quanto non costituenti aziende: i piccoli orti a carattere familiare, generalmente annessi alle abitazioni; i parchi e giardini ornamentali a chiunque appartenenti; i piccoli allevamenti a carattere familiare, costituiti da uno o pochi capi di bestiame (suini, capre, pollame, ecc.), salvo il caso in cui tali allevamenti facevano parte di un'azienda agricola.

4. - **Superficie** — I dati sulla superficie delle aziende si riferiscono alla superficie totale delle aziende stesse, comprendente sia l'area complessiva dei terreni destinati a colture erbacee o arboree, inclusi i boschi, sia l'area occupata da fabbricati, stagni, canali, ecc. situati entro il perimetro dei terreni che costituiscono la azienda.

I dati sulle superfici investite nelle diverse coltivazioni (Tavv. 4 e 8) sono indicati al lordo da tare.

Per quanto riguarda la Tav. 11 è da tener presente che i dati si riferiscono al complesso delle aziende censite in ciascun comune, e cioè alle aziende i cui terreni ricadevano tutti nel comune di censimento, nonché alle aziende i cui terreni ricadevano in comuni diversi, ma che avevano nel comune di censimento il centro aziendale o la maggior parte dei terreni. Pertanto la superficie censita con riferimento ad un singolo comune può risultare anche superiore alla superficie agraria e forestale del comune stesso.

5. - **Forma di conduzione** (rapporto tra impresa e lavoro) — Per forma di conduzione di un'azienda si intende il rapporto tra l'imprenditore (conduttore) e le forze di lavoro dell'azienda stessa. Ai fini del censimento, le forme di conduzione sono state raggruppate nel modo seguente:

— *conduzione diretta del coltivatore*, quando il conduttore presta egli stesso lavoro manuale nell'azienda, del cui capitale fondiario dispone a titolo di proprietà, di affitto, ecc. Il conduttore coltivatore diretto di regola impiega nell'azienda anche mano d'opera fornita da propri familiari, da garzoni ed, in particolari occorrenze, da braccianti od altri salariati.

Agli effetti del censimento si considerano a conduzione diretta del coltivatore anche le aziende nelle quali la porzione di lavoro prestata da mano d'opera salariata risulti prevalente rispetto a quella fornita dal conduttore e dai familiari coadiuvanti;

— *conduzione con salariati e/o compartecipanti*, quando il conduttore impiega per i lavori manuali dell'azienda mano d'opera fornita da salariati (salariati fissi, obbligati, braccianti e simili) e/o da compartecipanti, mentre la sua opera è rivolta alla direzione dell'azienda nei riguardi degli ordinamenti colturali e degli altri aspetti tecnico-organizzativi;

— *conduzione a colonia parziaria appoderata* (mezzadria), quando una persona od ente (concedente) affida un podere (di cui è proprietario, enfiteuta, affittuario, ecc.) ad un capo famiglia (famiglia colonica), il quale si impegna ad eseguire, con l'aiuto dei familiari, tutti i lavori che il podere richiede, sostenendo parte delle spese necessarie alla conduzione e dividendone i frutti col concedente in determinate proporzioni;

— *altra forma di conduzione*, che comprende tutti gli altri tipi di rapporti di conduzione non classificabili tra quelli sopra elencati ed, in particolare, i rapporti di conduzione a colonia parziaria non appoderata o impropria.

6. - **Titolo di possesso dei terreni** (rapporto tra impresa e proprietà) — Il titolo di possesso dei terreni fa riferimento al titolo in base al quale il conduttore dispone dei terreni stessi; nel caso della colonia parziaria appoderata il titolo di possesso è riferito al concedente.

Tra i titoli di possesso sono stati posti in evidenza la proprietà (alla quale è stata assimilata l'enfiteusi) e l'affitto. Tra gli «altri titoli» risultano compresi: l'usufrutto, l'assegnazione di terreni da parte di un Ente di riforma o Consorzio o Università agraria o Ente simile, la colonia perpetua, il beneficio parrocchiale, l'uso gratuito, ecc.

7. - **Coltivazioni praticate** — Per «prati avvicendati ed erbai» si intendono le coltivazioni formate da una specie o da un miscuglio di specie erbacee destinate esclusivamente alla produzione del foraggio, che vengono praticate in avvicendamento o in rotazione con altre coltivazioni erbacee.

Per «prati permanenti e pascoli» si intendono i terreni saldi destinati esclusivamente e permanentemente alla produzione di foraggio e quindi, di norma, privi di piante legnose. Si intendono destinati a prato permanente o a pascolo anche i terreni sui quali siano presenti piante legnose a carattere sparso o come relitti di precedenti colture.

La vite è considerata in coltura specializzata quando viene coltivata su terreni utilizzati esclusivamente per detta coltivazione, oppure su terreni il cui suolo viene parzialmente utilizzato anche per coltivazioni erbacee

aventi, generalmente, carattere accessorio o marginale. La vite è considerata in coltura specializzata anche quando è compresente sul terreno ad altra specie legnosa agraria e rappresenta la coltivazione predominante dal punto di vista della destinazione produttiva del terreno stesso.

La vite è considerata in coltura promiscua quando viene coltivata su terreni utilizzati contemporaneamente per coltivazioni erbacee non aventi carattere accessorio o marginale, oppure quando è compresente sul terreno ad altra specie legnosa agraria e non rappresenta la coltivazione predominante dal punto di vista della destinazione produttiva del terreno stesso.

Nelle Tavv. 4 e 8, con riferimento a ciascuna coltivazione, risulta riportata la superficie totale delle aziende che praticano tale coltivazione, nonché la superficie investita nella coltivazione stessa. Per la vite in coltura promiscua, invece, risulta indicata soltanto la superficie totale delle aziende in cui è presente tale coltivazione.

8. - Bestiame — I dati fanno riferimento al numero dei capi di bestiame delle specie e categorie considerate che, a prescindere dal titolo di possesso, alla data del censimento risultano in dotazione di ciascuna azienda, anche se temporaneamente assenti per qualsiasi motivo (transumanza, pascolo, ecc.).

Per quanto riguarda la Tav. 9, i dati sui bovini sono riportati distintamente per il totale dei bovini e per il numero delle vacche da latte.


Ai fini del censimento, per vacca s'intende la bovina che ha già partorito o che, pur non avendo mai partorito, ha già fatto la terza mossa. Sono considerate vacche da latte quelle che, per razza ed attitudine, sono adibite esclusivamente alla produzione di latte, o che, comunque, danno una produzione di latte di norma eccedente la quantità occorrente per l'alimentazione del vitello durante il periodo dell'alimentazione latte di questo.

Per quanto concerne gli ovini e caprini (Tavv. 5 e 9), è da ritenere che i dati dichiarati nei questionari di azienda siano inferiori alla loro effettiva consistenza.

Avvertenze particolari — Il numero delle aziende riportato nelle Tavv. 1, 5, 9, 10, 11 fa riferimento a tutte le aziende agricole, forestali e zootecniche esistenti nella provincia. Nelle Tavv. 2, 3, 4, 6, 7, 8 non sono comprese, per la natura dei caratteri considerati, le aziende senza terreno agrario.

Per quanto concerne, inoltre, le Tavv. 4 e 8, è da tener presente che, con riferimento alle coltivazioni indicate, le aziende e la relativa superficie totale risultano ripetute tante volte quante sono le coltivazioni da esse praticate. Così, ad esempio, se un'azienda pratica la coltivazione del frumento e della vite in coltura specializzata, tale azienda e la relativa superficie totale risulta ripetuta sia tra le aziende che praticano la coltivazione del frumento, sia tra le aziende che praticano la coltivazione della vite in coltura specializzata.

TAVOLE INTRODUTTIVE



TAV. 1 — Aziende per forma di conduzione e classe di superficie

Superficie in ettari

CLASSI DI SUPERFICIE DELLE AZIENDE <i>Ettari</i>	CONDUZIONE DIRETTA DEL COLTIVATORE		CONDUZIONE CON SALARIATI E/O COMPARTICIPANTI		CONDUZIONE A COLONIA PARZIARIA AFFODERATA		ALTRA FORMA DI CONDUZIONE		T O T A L E	
	Aziende	Superficie	Aziende	Superficie	Aziende	Superficie	Aziende	Superficie	Aziende	Superficie
Senza terreno agrario	87	—	4	—	—	—	—	—	91	—
fino a 0,10	1.454	108,17	19	1,44	—	—	—	—	1.473	109,61
0,11 - 0,20	3.889	643,04	61	10,54	—	—	—	—	3.950	653,58
0,21 - 0,30	2.937	764,76	49	13,14	—	—	—	—	2.986	777,90
0,31 - 0,40	3.876	1.431,00	84	31,65	—	—	3	1,14	3.963	1.463,79
0,41 - 0,50	2.438	1.121,16	56	26,12	—	—	1	0,46	2.495	1.147,74
0,51 - 0,75	5.316	3.302,67	121	74,26	—	—	5	3,00	5.442	3.379,93
0,76 - 1,00	6.437	5.524,08	168	144,42	4	3,38	3	2,75	6.612	5.674,63
1,01 - 1,50	8.293	10.291,38	208	256,04	9	11,38	4	4,73	8.514	10.563,53
1,51 - 2,00	8.155	14.246,10	178	313,62	14	24,65	5	8,64	8.352	14.593,01
2,01 - 2,50	6.000	13.590,71	144	324,04	13	30,41	1	2,50	6.158	13.947,66
2,51 - 3,00	5.087	14.027,62	117	324,22	19	52,91	1	2,86	5.224	14.407,61
3,01 - 3,50	4.947	16.057,32	86	278,12	32	103,48	3	9,50	5.068	16.448,42
3,51 - 4,00	4.059	15.313,97	92	350,97	39	148,03	—	—	4.190	15.812,97
4,01 - 4,50	2.885	12.261,18	59	250,54	42	177,96	1	4,28	2.987	12.693,96
4,51 - 5,00	3.260	15.483,47	58	273,63	58	274,55	1	4,52	3.377	16.036,17
5,01 - 7,50	8.951	54.712,37	171	1.045,76	243	1.502,30	3	19,14	9.368	57.279,57
7,51 - 10,00	4.222	36.254,84	101	877,19	197	1.705,02	—	—	4.520	38.837,05
10,01 - 12,50	2.024	22.642,18	70	781,52	123	1.370,11	—	—	2.217	24.793,81
12,51 - 15,00	1.236	16.816,66	70	962,81	79	1.086,07	—	—	1.385	18.865,54
15,01 - 20,00	1.382	23.782,70	84	1.460,02	105	1.821,64	2	33,84	1.573	27.098,20
20,01 - 25,00	665	14.852,87	54	1.210,12	72	1.599,30	—	—	791	17.662,29
25,01 - 30,00	356	9.710,28	31	853,10	29	796,55	—	—	416	11.359,93
30,01 - 40,00	363	12.461,41	68	2.372,02	38	1.303,87	—	—	469	16.137,30
40,01 - 50,00	154	6.851,82	37	1.638,40	9	397,56	—	—	200	8.887,78
50,01 - 75,00	168	10.221,36	51	3.205,30	6	337,90	—	—	225	13.764,56
75,01 - 100,00	77	6.547,46	35	3.051,78	1	76,20	—	—	113	9.675,44
100,01 - 150,00	50	5.954,38	35	4.473,98	—	—	—	—	85	10.428,36
150,01 - 200,00	22	3.773,40	32	5.555,20	—	—	—	—	54	9.328,60
200,01 - 250,00	8	1.727,72	19	4.307,99	—	—	—	—	27	6.035,71
250,01 - 500,00	16	5.568,42	41	14.357,74	—	—	—	—	57	19.926,16
500,01 - 1.000,00	3	2.159,13	30	22.229,14	—	—	—	—	33	24.388,27
1.000,01 - 2.500,00	—	—	22	37.090,69	—	—	—	—	22	37.090,69
oltre 2.500	—	—	16	75.544,24	—	—	—	—	16	75.544,24
TOTALE	88.817	358.203,63	2.471	183.689,75	1.132	12.823,27	33	97,36	92.453	554.814,01

TAV. 2 — Aziende per titolo di possesso dei terreni

Superficie in ettari

FORME DI CONDUZIONE ZONE ALTIMETRICHE	T O T A L E				SOLO PROPRIETÀ		SOLO AFFITTO		PARTE IN PROPRIETÀ E PARTE IN AFFITTO				
	Aziende	Superficie			Aziende	Superficie	Aziende	Superficie	Aziende	Superficie			
		proprietà	affitto	altri titoli						Totale	proprietà	affitto	Totale
CONDUZIONE DIRETTA DEL COLTIVATORE	88.730	245.891,40	109.039,67	3.472,56	358.203,63	56.206	160.296,76	6.206	42.880,68	24.454	82.279,38	65.431,96	147.711,34
Montagna	26.884	100.875,75	24.662,16	1.898,63	127.436,54	18.929	72.602,45	709	3.799,86	6.456	26.526,72	20.500,50	47.027,22
Collina	35.065	77.791,31	23.792,81	898,47	102.482,59	23.760	52.357,55	2.098	9.173,91	8.519	24.715,22	14.504,08	39.219,30
Pianura	26.781	67.024,34	60.584,70	675,46	128.284,50	13.517	35.336,76	3.399	29.906,91	9.479	31.037,44	30.427,38	61.464,82
CONDUZIONE CON SALARIATI E/O COMPARTICIPANTI	2.467	179.028,61	4.213,72	447,42	183.689,75	2.219	175.950,36	74	3.463,62	108	1.969,80	626,75	2.596,55
Montagna	441	150.394,89	2.048,20	216,86	152.659,95	402	148.636,44	9	1.972,01	12	713,16	65,19	778,35
Collina	873	15.811,03	601,63	117,33	16.529,99	799	15.230,59	17	490,74	30	562,59	104,69	667,28
Pianura	1.153	12.822,69	1.563,89	113,23	14.499,81	1.018	12.083,33	48	1.000,87	66	694,05	456,87	1.150,92
CONDUZIONE A COLONIA PAR- ZIARIA AFFODERATA	1.132	12.357,28	324,03	141,96	12.823,27	1.012	11.619,32	12	112,99	85	682,50	204,91	887,41
Montagna	18	141,53	1,02	—	142,55	16	129,23	—	—	2	12,30	1,02	13,32
Collina	642	5.701,38	152,21	84,13	5.937,72	569	5.315,80	8	55,82	49	342,40	96,39	438,79
Pianura	472	6.514,37	170,80	57,83	6.743,00	427	6.174,29	4	57,17	34	327,80	107,50	435,30
ALTRA FORMA DI CONDUZIONE	33	94,05	1,11	2,20	97,36	30	78,16	—	—	2	14,89	1,11	16,00
Montagna	1	1,00	—	2,20	3,20	—	—	—	—	—	—	—	—
Collina	15	37,65	0,99	—	38,64	14	23,54	—	—	1	14,11	0,99	15,10
Pianura	17	55,40	0,12	—	55,52	16	54,62	—	—	1	0,78	0,12	0,90
TOTALE	92.362	437.171,34	113.578,53	4.064,14	554.814,01	59.467	347.944,60	6.292	46.457,29	24.649	81.946,57	66.264,73	151.211,36
MONTAGNA	27.344	251.413,17	26.711,38	2.117,69	280.242,24	19.347	221.368,12	718	5.771,87	6.470	27.252,18	20.566,71	47.818,89
COLLINA	36.595	99.341,37	24.547,64	1.099,93	124.988,94	25.142	72.927,48	2.123	9.720,47	8.599	25.634,32	14.706,15	40.340,47
PIANURA	28.423	86.416,80	62.319,51	846,52	149.582,83	14.978	53.649,00	3.451	30.964,95	9.580	32.060,07	30.991,87	63.051,94

TAV. 3 — Aziende per frammentazione in corpi di terreno

Superficie in ettari

FORME DI CONDUZIONE ZONE ALTIMETRICHE	AZIENDE COSTITUITE DA UN UNICO CORPO		AZIENDE I CUI TERRENI SONO FRAMMENTATI IN CORPI													
			2		3		4		5		6		7		8	
	Aziende	Superficie	Aziende	Superficie	Aziende	Superficie	Aziende	Superficie	Aziende	Superficie	Aziende	Superficie	Aziende	Superficie	Aziende	Superficie
CONDUZIONE DIRETTA DEL COLTIVATORE	12.708	27.748,01	9.811	20.555,47	8.971	22.925,53	7.836	24.710,33	6.603	23.752,86	6.061	25.710,88	4.805	21.865,13	4.511	21.406,14
Montagna	1.737	5.570,97	2.048	4.453,98	2.133	5.068,11	2.107	6.322,70	1.854	6.362,01	1.862	8.756,38	1.425	6.528,73	1.470	7.059,79
Collina	5.164	6.661,51	4.279	6.099,38	3.932	7.279,60	3.317	7.930,04	2.767	7.473,16	2.500	7.996,75	1.961	6.684,47	1.803	6.269,22
Pianura	5.807	15.515,53	3.484	10.002,11	2.906	10.577,82	2.412	10.457,59	1.982	9.917,69	1.699	8.957,75	1.419	8.651,93	1.238	8.077,13
CONDUZIONE CON SALARIATI E/O COMPARTICIPANTI	990	19.749,08	316	6.854,45	275	8.774,21	174	6.503,55	144	13.553,65	98	9.981,35	72	2.031,50	56	6.557,91
Montagna	96	8.353,15	41	4.845,71	47	7.113,05	33	4.984,51	22	12.594,49	22	7.926,43	18	1.486,89	15	5.961,75
Collina	308	3.829,99	122	1.199,09	110	914,06	68	1.160,70	46	312,50	36	810,60	21	178,42	26	220,41
Pianura	556	7.565,94	153	809,65	118	747,10	73	358,34	76	646,66	40	1.244,32	33	366,19	15	375,75
CONDUZIONE A COLONIA PARZIARIA APPODERATA	246	3.391,39	145	1.552,92	127	1.287,82	111	1.050,39	80	814,67	74	729,20	70	757,19	68	793,36
Montagna	3	15,87	3	36,85	—	—	3	32,45	—	—	2	21,76	2	12,18	—	—
Collina	121	1.281,09	80	752,12	80	700,16	66	536,44	53	460,32	42	317,20	37	323,10	39	377,64
Pianura	122	2.094,43	62	763,95	47	587,66	42	481,50	27	354,35	30	390,24	31	421,91	29	415,72
ALTRA FORMA DI CONDUZIONE	11	17,87	6	11,39	4	6,53	2	6,18	5	27,34	2	6,60	—	—	1	3,20
Montagna	—	—	—	—	—	—	—	—	—	—	—	—	—	—	1	3,20
Collina	6	11,74	3	1,80	1	0,57	1	1,90	2	4,38	—	—	—	—	—	—
Pianura	5	6,13	3	9,59	3	5,96	1	4,28	3	22,96	2	6,60	—	—	—	—
TOTALE	13.925	50.906,35	10.278	28.974,23	9.377	32.994,09	8.123	32.270,45	6.832	38.148,52	6.235	36.428,03	4.947	24.653,82	4.636	28.760,61
MONTAGNA	1.836	13.939,99	2.092	9.336,54	2.180	12.181,16	2.143	11.339,66	1.876	18.956,50	1.886	16.704,57	1.445	8.027,80	1.486	13.024,74
COLLINA	5.599	11.784,33	4.484	8.052,39	4.123	8.894,39	3.452	9.629,08	2.868	8.250,36	2.578	9.124,55	2.019	7.185,99	1.868	6.867,27
PIANURA	6.490	25.182,03	3.702	11.585,30	3.074	11.918,54	2.528	11.301,71	2.088	10.941,66	1.771	10.598,91	1.483	9.440,03	1.282	8.868,60

AZIENDE I CUI TERRENI SONO FRAMMENTATI IN CORPI

FORME DI CONDUZIONE ZONE ALTIMETRICHE	9		10		11 - 15			16 - 20			21 - 50			oltre 50		
					Aziende	Corpi	Superficie	Aziende	Corpi	Superficie	Aziende	Corpi	Superficie	Aziende	Corpi	Superficie
	Aziende	Superficie	Aziende	Superficie	Aziende	Corpi	Superficie	Aziende	Corpi	Superficie	Aziende	Corpi	Superficie	Aziende	Corpi	Superficie
CONDUZIONE DIRETTA DEL COLTIVATORE	2.926	13.546,47	3.821	21.064,50	9.830	126.669	58.813,08	4.478	80.576	28.406,43	5.250	155.436	36.732,50	1.119	102.318	10.966,30
Montagna	914	4.013,04	1.327	7.301,80	3.629	47.104	21.665,59	1.910	34.695	10.995,25	3.380	105.899	22.799,67	1.088	100.430	10.538,52
Collina	1.181	4.296,46	1.422	6.060,85	3.689	47.318	17.770,97	1.595	28.509	8.664,13	1.431	38.213	8.973,03	24	1.452	323,02
Pianura	831	5.236,97	1.072	7.701,85	2.512	32.247	19.376,52	973	17.372	8.747,05	439	11.324	4.959,80	7	436	104,76
CONDUZIONE CON SALARIATI E/O COMPARTICIPANTI	32	631,66	41	2.329,13	100	1.285	13.096,01	49	905	3.840,88	84	2.629	15.861,00	66	15.271	73.925,37
Montagna	3	160,38	13	1.832,49	33	435	11.479,48	15	267	1.948,76	38	1.192	13.363,17	45	13.079	70.609,69
Collina	17	104,08	17	207,27	36	459	1.130,80	19	353	1.411,15	32	1.031	2.056,48	15	1.690	2.994,44
Pianura	12	367,20	11	289,37	31	391	485,73	15	285	480,97	14	406	441,35	6	502	321,24
CONDUZIONE A COLONIA PARZIARIA APPODERATA	33	289,46	43	512,72	83	1.037	909,55	32	575	364,33	18	499	302,71	2	161	67,56
Montagna	1	4,49	—	—	2	24	10,35	2	39	8,60	—	—	—	—	—	—
Collina	23	196,25	25	224,62	44	542	359,20	20	359	215,17	10	283	126,85	2	161	67,56
Pianura	9	88,72	18	288,10	37	471	540,00	10	177	140,56	8	216	175,86	—	—	—
ALTRA FORMA DI CONDUZIONE	—	—	—	—	—	—	—	—	—	—	2	71	18,25	—	—	—
Montagna	—	—	—	—	—	—	—	—	—	—	—	—	—	—	—	—
Collina	—	—	—	—	—	—	—	—	—	—	2	71	18,25	—	—	—
Pianura	—	—	—	—	—	—	—	—	—	—	—	—	—	—	—	—
TOTALE	2.991	14.467,59	3.905	23.906,35	10.013	128.991	72.818,64	4.559	82.056	32.611,64	5.354	158.635	52.914,46	1.187	117.750	84.959,23
MONTAGNA	918	4.177,91	1.340	9.134,29	3.664	47.563	33.155,42	1.927	35.001	12.952,61	3.418	107.091	36.162,84	1.133	113.509	81.148,21
COLLINA	1.221	4.596,79	1.464	6.492,74	3.769	48.319	19.260,97	1.634	29.221	10.290,45	1.475	39.598	11.174,61	41	3.303	3.385,02
PIANURA	852	5.692,89	1.101	8.279,32	2.580	33.109	20.402,25	998	17.834	9.368,58	461	11.946	5.577,01	13	938	426,00

TAV. 4 — Aziende secondo alcune coltivazioni praticate (a)

Superficie in ettari

FORME DI CONDUZIONE ZONE ALTIMETRICHE	AZIENDE CHE PRATICANO LA COLTIVAZIONE DI													
	Frumento			Foraggere						Vite				
	Superficie			Prati avvicendati ed erbai			Prati permanenti e pascoli			Coltura specializzata (vigneto)		Coltura promiscua		
	Aziende	totale delle aziende	a frumento	Aziende	totale delle aziende	a prati avvicendati ed erbai	Aziende	totale delle aziende	a prati permanent e pascoli	Aziende	totale delle aziende	a vigneto	Aziende	Superficie totale delle aziende
CONDUZIONE DIRETTA DEL COLTIVATORE	36.725	206.127,72	49.907,85	24.539	152.562,97	29.624,77	69.255	327.255,53	160.315,79	32.906	112.138,28	11.413,20	7.781	28.645,92
Montagna	5.070	19.944,66	1.202,61	1.516	7.113,57	748,02	24.770	125.109,17	84.379,44	7.341	23.825,89	1.378,28	1.778	6.545,92
Collina	14.406	69.267,40	13.104,66	10.199	49.675,17	7.265,75	26.555	90.805,19	34.331,40	20.481	66.849,38	8.590,24	4.725	15.141,99
Pianura	17.249	116.915,66	35.600,58	12.824	95.774,23	21.611,00	17.930	111.341,17	41.604,95	5.084	21.463,01	1.444,68	1.278	6.958,01
CONDUZIONE CON SALARIATI E/O COMPARTICIPANTI . .	412	11.274,75	1.691,29	391	10.473,22	1.755,24	1.295	168.406,73	96.524,03	525	4.150,81	399,07	124	886,35
Montagna	15	572,97	17,86	14	401,45	18,34	363	148.495,77	90.340,71	31	157,19	12,65	4	21,18
Collina	142	3.112,10	518,95	153	3.157,91	560,39	456	11.226,96	3.878,73	299	2.981,07	261,42	76	633,28
Pianura	255	7.589,68	1.154,48	224	6.913,86	1.176,51	476	8.684,00	2.304,59	195	1.012,55	125,00	44	231,89
CONDUZIONE A COLONIA PARZIARIA APPODERATA	1.003	11.952,93	3.223,00	849	10.650,32	1.985,91	1.002	11.535,84	3.382,66	748	6.630,48	985,38	297	2.744,51
Montagna	13	118,19	18,52	6	70,10	9,09	18	142,55	52,49	18	142,55	11,03	6	44,51
Collina	548	5.296,55	1.111,67	466	4.753,93	736,20	561	5.320,89	1.326,07	566	4.840,53	793,96	206	1.736,81
Pianura	442	6.538,19	2.092,81	377	5.826,29	1.220,62	423	6.072,40	2.004,10	164	1.647,40	180,39	85	963,19
ALTRA FORMA DI CONDUZIONE	22	72,21	29,05	9	50,67	9,67	20	76,35	25,97	13	36,38	7,13	4	4,99
Montagna	—	—	—	—	—	—	1	3,20	2,50	—	—	—	—	—
Collina	7	22,73	4,79	5	20,43	3,58	11	33,19	8,81	13	36,36	7,13	3	4,09
Pianura	15	49,48	24,26	4	30,24	6,09	8	39,96	14,66	—	—	—	1	0,90
TOTALE	38.162	229.427,61	54.851,19	25.788	173.737,18	33.355,59	71.572	507.274,45	260.248,45	34.192	122.955,93	12.804,78	8.206	32.281,77
MONTAGNA	5.098	20.635,82	1.238,99	1.536	7.585,12	775,45	25.152	273.750,69	174.775,14	7.390	24.125,63	1.401,96	1.788	6.611,61
COLLINA	15.103	77.698,78	14.740,07	10.823	57.607,44	8.565,92	27.583	107.386,23	39.545,01	21.359	74.707,34	9.652,75	5.010	17.516,17
PIANURA	17.961	131.093,01	38.872,13	13.429	108.544,62	24.014,22	18.837	126.137,53	45.928,30	5.443	24.122,96	1.750,07	1.408	8.153,99

(a) Cfr. Avvertenze particolari.

TAV. 5 — Aziende per dotazione di bestiame

Superficie in ettari

FORME DI CONDUZIONE ZONE ALTIMETRICHE	AZIENDE CON BESTIAME							AZIENDE SENZA BESTIAME		TOTALE	
	Aziende		Capli					Numero	Superficie	Aziende	Superficie
	Numero	Superficie	Bovini	Bufalini	Ovini e caprini	Suini	Equini				
CONDUZIONE DIRETTA DEL COLTIVATORE	51.622	299.844,76	291.721	—	36.982	27.496	16.889	37.195	58.358,87	88.817	358.203,63
Montagna	15.881	100.978,37	54.972	—	28.711	1.097	4.228	11.020	26.458,17	26.901	127.436,54
Collina	18.646	82.038,85	79.084	—	3.300	10.170	3.921	16.428	20.443,74	35.074	102.482,59
Pianura	17.095	116.827,54	157.665	—	4.971	16.229	8.740	9.747	11.456,96	26.842	128.284,50
CONDUZIONE CON SALARIATI E/O COMPARTICIPANTI . .	539	13.146,90	8.876	—	892	2.109	321	1.932	170.542,85	2.471	183.689,75
Montagna	34	2.186,03	396	—	629	24	14	409	150.473,92	443	152.659,95
Collina	189	3.504,04	2.590	—	176	827	80	686	13.025,95	875	16.529,99
Pianura	316	7.456,83	5.890	—	87	1.258	227	837	7.042,98	1.153	14.499,81
CONDUZIONE A COLONIA PARZIARIA APPODERATA	1.088	12.586,68	15.684	—	72	811	496	44	236,59	1.132	12.823,27
Montagna	17	139,75	107	—	2	6	4	1	2,80	18	142,55
Collina	613	5.795,65	5.999	—	47	280	159	29	142,07	642	5.937,72
Pianura	458	6.651,28	9.578	—	23	525	333	14	91,72	472	6.743,00
ALTRA FORMA DI CONDUZIONE	7	46,23	49	—	—	3	3	26	51,13	33	97,36
Montagna	—	—	—	—	—	—	—	1	3,20	1	3,20
Collina	6	27,49	33	—	—	3	1	9	11,15	15	38,64
Pianura	1	18,74	16	—	—	—	2	16	36,78	17	55,52
TOTALE	53.256	325.624,57	316.330	—	37.946	30.419	17.709	39.197	229.189,44	92.453	554.814,01
MONTAGNA	15.932	103.304,15	55.475	—	29.342	1.127	4.246	11.431	176.938,09	27.363	280.242,24
COLLINA	19.454	91.366,03	87.706	—	3.523	11.280	4.161	17.152	33.622,91	36.606	124.988,94
PIANURA	17.870	130.954,39	173.149	—	5.081	18.012	9.302	10.614	18.628,44	28.484	149.582,83

TAVOLE ANALITICHE

TAV. 6 — Aziende per classe di superficie e titolo di possesso dei terreni

Superficie in ettari
A - TOTALE

CLASSI DI SUPERFICIE DELLE AZIENDE Ettari	SOLO PROPRIETÀ		SOLO AFFITTO		SOLO ALTRI TITOLI		PARTE IN PROPRIETÀ E PARTE IN AFFITTO			PARTE IN PROPRIETÀ E PARTE AD ALTRI TITOLI				
	Aziende	Superficie	Aziende	Superficie	Aziende	Superficie	Aziende	Superficie			Aziende	Superficie		
								proprietà	affitto	Totale		proprietà	altri titoli	Totale
Fino a 0,10	1.328	99,06	120	8,65	13	0,89	12	0,45	0,56	1,01	—	—	—	—
0,11 - 0,20	3.418	564,76	352	58,93	58	9,50	110	8,87	9,54	18,41	10	0,85	0,80	1,65
0,21 - 0,30	2.627	684,87	182	47,37	35	9,17	118	15,23	15,13	30,36	21	2,46	2,91	5,37
0,31 - 0,40	3.448	1.272,58	259	96,86	43	15,57	190	35,65	34,96	70,61	22	4,35	3,44	7,79
0,41 - 0,50	2.172	998,49	114	53,04	18	8,23	173	42,34	37,29	79,63	15	3,83	3,11	6,94
0,51 - 0,75	4.538	2.816,56	267	164,85	63	39,05	516	181,37	141,53	322,90	51	18,10	14,11	32,21
0,76 - 1,00	5.264	4.511,37	395	330,85	60	52,45	821	403,65	314,59	718,24	62	29,84	23,45	53,29
1,01 - 1,50	6.457	7.992,67	432	533,16	65	81,17	1.438	1.074,27	730,33	1.804,60	97	62,42	58,44	120,86
1,51 - 2,00	5.790	10.106,86	461	797,69	56	98,27	1.921	2.011,11	1.360,01	3.371,12	99	98,34	76,27	174,61
2,01 - 2,50	4.036	9.137,84	283	647,26	29	65,72	1.709	2.383,26	1.484,32	3.867,58	77	104,02	71,62	175,64
2,51 - 3,00	3.189	8.793,42	240	660,90	14	38,12	1.691	2.862,01	1.804,82	4.666,83	62	100,23	69,91	170,14
3,01 - 3,50	2.782	9.017,82	286	924,23	21	68,43	1.886	3.714,40	2.419,40	6.133,80	75	148,92	96,74	245,66
3,51 - 4,00	2.204	8.318,51	220	834,78	17	63,76	1.671	3.811,91	2.489,48	6.301,39	55	112,63	94,68	207,31
4,01 - 4,50	1.478	6.275,09	153	649,76	12	51,27	1.282	3.291,02	2.159,27	5.450,29	39	91,83	76,58	168,41
4,51 - 5,00	1.546	7.344,02	223	1.057,61	16	74,87	1.517	4.314,80	2.886,32	7.201,12	54	154,25	104,69	258,94
5,01 - 7,50	4.056	24.743,57	599	3.693,49	32	197,71	4.477	16.161,34	11.226,30	27.387,64	136	502,70	335,68	838,38
7,51 - 10,00	1.849	15.867,34	413	3.566,29	16	139,40	2.156	10.766,50	7.766,02	18.532,52	52	244,31	195,96	440,27
10,01 - 12,50	936	10.496,30	268	3.006,07	4	43,98	966	6.060,72	4.704,88	10.765,60	22	144,51	101,04	245,55
12,51 - 15,00	564	7.695,72	170	2.332,21	5	69,70	620	4.638,19	3.777,40	8.415,59	13	117,21	61,85	179,06
15,01 - 20,00	606	10.467,03	287	4.992,93	9	150,33	642	5.929,75	5.073,65	11.003,40	17	186,80	95,16	281,96
20,01 - 25,00	335	7.487,12	184	4.137,16	2	43,14	265	2.970,46	2.912,94	5.883,40	2	19,63	23,14	42,77
25,01 - 30,00	175	4.793,81	116	3.164,99	2	52,16	119	1.580,12	1.659,38	3.239,50	4	67,11	42,36	109,47
30,01 - 40,00	192	6.570,31	126	4.369,88	1	31,11	148	2.504,63	2.593,24	5.097,87	2	44,50	23,63	68,13
40,01 - 50,00	93	4.095,52	51	2.259,70	—	—	54	1.149,09	1.296,19	2.445,28	2	5,15	82,13	87,28
50,01 - 75,00	103	6.263,83	55	3.317,46	—	—	63	2.008,77	1.923,11	3.931,88	2	54,84	66,37	121,21
75,01 - 100,00	63	5.405,67	19	1.577,63	—	—	28	922,78	1.501,83	2.424,61	—	—	—	—
100,01 - 150,00	48	5.946,46	9	1.144,42	—	—	26	1.745,95	1.353,13	3.099,08	1	3,42	100,00	103,42
150,01 - 200,00	38	6.538,43	6	1.078,50	—	—	10	999,67	712,00	1.711,67	—	—	—	—
200,01 - 250,00	20	4.550,07	1	240,62	—	—	6	451,29	793,73	1.245,02	—	—	—	—
250,01 - 500,00	46	16.094,94	—	—	—	—	11	2.185,83	1.645,39	3.831,22	—	—	—	—
500,01 - 1.000,00	29	21.519,14	1	710,00	—	—	3	721,14	1.437,99	2.159,13	—	—	—	—
1.000,01 - 2.500,00	21	35.931,18	—	—	—	—	—	—	—	—	1	1.029,51	130,00	1.159,51
oltre 2.500	16	75.544,24	—	—	—	—	—	—	—	—	—	—	—	—
TOTALE	59.467	347.944,60	6.292	46.457,29	591	1.404,00	24.649	84.946,57	66.264,73	151.211,30	993	3.351,76	1.954,07	5.305,83

	PARTE IN AFFITTO E PARTE AD ALTRI TITOLI				PARTE IN PROPRIETÀ, PARTE IN AFFITTO E PARTE AD ALTRI TITOLI				T O T A L E				
	Aziende	Superficie			Aziende	Superficie			Aziende	Superficie			
		affitto	altri titoli	Totale		proprietà	affitto	altri titoli		Totale	proprietà	affitto	altri titoli
Fino a 0,10	—	—	—	—	—	—	—	—	1.473	99,51	9,21	0,89	109,61
0,11 - 0,20	—	—	—	—	2	0,15	0,09	0,09	3.950	574,63	68,56	10,39	653,58
0,21 - 0,30	1	0,10	0,18	0,28	2	0,08	0,12	0,28	2.986	702,64	62,72	12,54	777,90
0,31 - 0,40	1	0,19	0,19	0,38	—	—	—	—	3.963	1.312,58	132,01	19,20	1.463,79
0,41 - 0,50	2	0,29	0,65	0,94	1	0,22	0,15	0,10	2.495	1.044,88	90,77	12,09	1.147,74
0,51 - 0,75	4	1,58	0,79	2,37	3	0,90	0,35	0,74	5.442	3.016,93	308,31	54,69	3.379,93
0,76 - 1,00	1	0,14	0,62	0,76	9	2,70	1,92	3,05	6.612	4.947,56	647,50	79,57	5.674,63
1,01 - 1,50	5	1,99	4,26	6,25	20	12,68	5,23	6,91	8.514	9.142,04	1.270,71	150,78	10.563,53
1,51 - 2,00	3	1,29	3,69	4,98	22	19,82	9,81	9,85	8.352	12.236,13	2.168,80	188,08	14.593,01
2,01 - 2,50	8	8,05	10,39	18,44	16	11,00	9,76	14,42	6.158	11.636,12	2.149,39	162,15	13.947,66
2,51 - 3,00	5	6,58	7,59	14,17	23	28,70	16,48	18,85	5.224	11.784,36	2.488,78	134,47	14.407,61
3,01 - 3,50	2	2,78	3,47	6,25	16	25,92	14,16	12,15	5.068	12.907,06	3.360,57	180,79	16.448,42
3,51 - 4,00	1	2,74	0,91	3,65	22	39,19	26,97	17,41	4.190	12.282,24	3.353,97	176,76	15.812,97
4,01 - 4,50	3	8,05	4,78	12,83	20	42,58	26,64	17,09	2.987	9.700,52	2.843,72	149,72	12.693,96
4,51 - 5,00	1	1,71	2,83	4,54	20	48,62	22,50	23,95	3.377	11.861,69	3.968,14	206,34	16.036,17
5,01 - 7,50	4	10,94	13,98	24,92	64	179,34	121,16	93,36	9.368	41.586,95	15.051,89	640,73	57.279,57
7,51 - 10,00	1	2,85	4,77	7,62	33	121,46	98,54	63,61	4.520	26.999,61	11.433,70	403,74	38.837,05
10,01 - 12,50	6	21,15	42,51	63,66	15	92,65	37,91	42,09	2.217	16.794,18	7.770,01	229,62	24.793,81
12,51 - 15,00	—	—	—	—	13	67,05	67,83	38,38	1.385	12.518,17	6.177,44	169,93	18.865,54
15,01 - 20,00	—	—	—	—	12	103,88	52,98	45,69	1.573	16.687,46	10.119,56	291,18	27.098,20
20,01 - 25,00	—	—	—	—	3	16,21	46,82	5,67	791	10.493,42	7.096,92	71,95	17.662,29
25,01 - 30,00	—	—	—	—	—	—	—	—	416	6.441,04	4.824,37	94,52	11.359,93
30,01 - 40,00	—	—	—	—	—	—	—	—	469	9.119,44	6.963,12	54,74	16.137,30
40,01 - 50,00	—	—	—	—	—	—	—	—	200	5.249,76	3.555,89	82,13	8.887,78
50,01 - 75,00	—	—	—	—	2	38,59	84,20	7,39	130,18	8.366,03	5.324,77	73,76	13.764,56
75,01 - 100,00	1	22,05	63,00	85,05	2	76,67	26,36	79,45	113	6.405,12	3.127,87	142,45	9.675,44
100,01 - 150,00	1	94,05	40,93	134,98	—	—	—	—	85	7.695,83	2.591,60	140,93	10.428,36
150,01 - 200,00	—	—	—	—	—	—	—	—	54	7.538,10	1.790,50	—	9.328,60
200,01 - 250,00	—	—	—	—	—	—	—	—	27	5.001,36	1.034,35	—	6.035,71
250,01 - 500,00	—	—	—	—	—	—	—	—	57	18.280,77	1.645,39	—	19.926,16
500,01 - 1.000,00	—	—	—	—	—	—	—	—	33	22.240,28	2.147,99	—	24.388,27
1.000,01 - 2.500,00	—	—	—	—	—	—	—	—	22	36.960,69	—	130,00	37.090,69
oltre 2.500	—	—	—	—	—	—	—	—	16	75.544,24	—	—	75.544,24
TOTALE	50	186,53	205,54	392,07	320	928,41	669,98	500,53	2.098,92	92.362	437.171,34		

Segue Tav. 6 — Aziende per classe di superficie e titolo di possesso dei terreni

Superficie in ettari

B - PER FORMA DI CONDUZIONE

CLASSI DI SUPERFICIE DELLE AZIENDE Ettari	T O T A L E					SOLO PROPRIETÀ		SOLO AFFITTO		PARTE IN PROPRIETÀ E PARTE IN AFFITTO			
	Aziende	Superficie			Totale	Aziende	Superficie	Aziende	Superficie	Aziende	Superficie		
		proprietà	affitto	altri titoli							proprietà	affitto	Totale
CONDUZIONE DIRETTA DEL COLTIVATORE													
Fino a 0,10	1.454	98,07	9,21	0,89	108,17	1.309	97,62	120	8,65	12	0,45	0,56	1,01
0,11 - 0,20	3.889	564,25	68,45	10,34	643,04	3.359	554,53	351	58,82	110	8,87	9,54	18,41
0,21 - 0,30	2.937	690,35	62,72	11,69	764,76	2.581	672,58	182	47,37	118	15,23	15,13	30,36
0,31 - 0,40	3.876	1.281,99	130,85	18,16	1.431,00	3.367	1.241,99	256	95,70	190	35,65	34,96	70,61
0,41 - 0,50	2.438	1.018,78	90,29	12,09	1.121,16	2.116	972,39	113	52,56	173	42,34	37,29	79,63
0,51 - 0,75	5.316	2.943,94	307,86	50,87	3.302,67	4.419	2.743,79	267	164,85	515	181,15	141,08	322,23
0,76 - 1,00	6.437	4.802,08	645,13	76,87	5.524,08	5.097	4.368,02	393	329,05	818	401,52	314,02	715,54
1,01 - 1,50	8.293	8.880,62	1.265,96	144,80	10.291,38	6.246	7.732,94	430	530,82	1.435	1.072,88	727,92	1.800,80
1,51 - 2,00	8.155	11.905,76	2.158,33	182,01	14.246,10	5.608	9.787,53	457	790,27	1.914	2.001,61	1.356,96	3.358,57
2,01 - 2,50	6.000	11.299,51	2.141,30	149,90	13.590,71	3.892	8.812,22	283	647,26	1.701	2.373,53	1.476,23	3.849,76
2,51 - 3,00	5.087	11.420,01	2.474,14	133,47	14.027,62	3.061	8.437,97	237	652,58	1.686	2.855,00	1.798,50	4.653,50
3,01 - 3,50	4.947	12.545,23	3.346,34	165,75	16.057,32	2.674	8.669,15	283	914,72	1.881	3.702,24	2.414,68	6.116,92
3,51 - 4,00	4.059	11.839,48	3.324,20	150,29	15.313,97	2.092	7.892,05	217	823,38	1.662	3.795,61	2.471,11	6.266,72
4,01 - 4,50	2.885	9.305,41	2.817,21	138,56	12.261,18	1.393	5.914,26	150	637,17	1.273	3.263,00	2.149,25	5.412,25
4,51 - 5,00	3.260	11.345,48	3.937,31	200,68	15.483,47	1.446	6.872,99	220	1.043,09	1.505	4.273,82	2.870,01	7.143,83
5,01 - 7,50	8.951	39.154,28	14.954,35	603,74	54.712,37	3.684	22.451,80	594	3.660,86	4.446	16.035,75	11.164,30	27.200,05
7,51 - 10,00	4.222	24.578,54	11.323,36	352,94	36.254,84	1.587	13.603,39	407	3.516,32	2.135	10.634,51	7.711,85	18.346,36
10,01 - 12,50	2.024	14.829,77	7.629,49	182,92	22.642,18	772	8.667,24	263	2.950,49	948	5.942,75	4.623,16	10.565,91
12,51 - 15,00	1.236	10.577,09	6.097,59	141,98	16.816,66	429	5.840,92	167	2.293,65	611	4.551,91	3.736,11	8.288,02
15,01 - 20,00	1.382	13.637,02	9.960,41	185,27	23.782,70	443	7.628,45	282	4.898,78	626	5.727,41	5.008,65	10.736,06
20,01 - 25,00	665	7.895,33	6.907,73	49,81	14.852,87	226	5.057,22	180	4.043,80	254	2.815,25	2.826,11	5.641,36
25,01 - 30,00	356	4.963,27	4.652,49	94,52	9.710,28	124	3.389,16	113	3.084,08	113	1.507,00	1.568,41	3.075,41
30,01 - 40,00	363	5.790,30	6.647,48	23,63	12.461,41	102	3.443,98	120	4.158,87	139	2.301,82	2.488,61	4.790,43
40,01 - 50,00	154	3.403,41	3.366,28	82,13	6.851,82	54	2.368,96	47	2.078,42	51	1.029,30	1.287,86	2.317,16
50,01 - 75,00	168	5.181,44	4.973,12	66,80	10.221,36	55	3.296,71	50	2.998,56	60	1.829,78	1.900,56	3.730,34
75,01 - 100,00	77	3.299,31	2.875,70	142,45	6.547,46	31	2.624,22	16	1.329,51	27	828,42	1.497,78	2.326,20
100,01 - 150,00	50	3.826,60	2.027,78	100,00	5.954,38	20	2.421,08	6	715,19	23	1.402,10	1.312,59	2.714,69
150,01 - 200,00	22	2.705,54	1.067,86	—	3.773,40	10	1.705,87	2	355,86	10	999,67	712,00	1.711,67
200,01 - 250,00	8	4.963,99	793,73	—	1.727,72	2	482,70	—	—	6	451,29	793,73	1.245,02
250,01 - 500,00	16	4.023,41	1.545,01	—	5.568,42	7	2.545,03	—	—	9	1.478,38	1.545,01	3.023,39
500,01 - 1.000,00	3	721,14	1.437,99	—	2.159,13	—	—	—	—	3	721,14	1.437,99	2.159,13
1.000,01 - 2.500,00	—	—	—	—	—	—	—	—	—	—	—	—	—
oltre 2.500	—	—	—	—	—	—	—	—	—	—	—	—	—
TOTALE	88.730	245.691,40	109.039,67	3.472,56	358.203,63	56.206	160.296,76	6.206	42.880,68	24.454	82.279,38	65.431,96	147.711,34

CONDUZIONE CON SALARIATI E/O COMPARTICIPANTI

Fino a 0,10	19	1,44	—	—	1,44	19	1,44	—	—	—	—	—	—
0,11 - 0,20	61	10,38	0,11	0,05	10,54	59	10,23	1	0,11	—	—	—	—
0,21 - 0,30	49	12,29	—	0,85	13,14	46	12,29	—	—	—	—	—	—
0,31 - 0,40	84	29,45	1,16	1,04	31,65	78	29,45	3	1,16	—	—	—	—
0,41 - 0,50	56	25,64	0,48	—	26,12	55	25,64	1	0,48	—	—	—	—
0,51 - 0,75	121	69,99	0,45	3,82	74,26	114	69,77	—	—	1	0,22	0,45	0,67
0,76 - 1,00	168	139,47	2,25	2,70	144,42	161	138,12	2	1,80	2	1,35	0,45	1,80
1,01 - 1,50	208	245,31	4,75	5,98	256,04	198	243,62	2	2,34	3	1,39	2,41	3,80
1,51 - 2,00	178	297,46	10,09	6,07	313,62	164	287,94	4	7,42	6	7,98	2,67	10,65
2,01 - 2,50	144	304,00	7,79	12,25	324,04	131	295,11	—	—	7	7,63	7,79	15,42
2,51 - 3,00	117	312,49	11,73	—	324,22	111	307,93	2	5,62	4	4,56	6,11	10,67
3,01 - 3,50	86	260,95	7,38	9,79	278,12	79	255,25	2	6,28	2	5,70	1,10	6,80
3,51 - 4,00	92	306,18	25,99	18,80	350,97	76	289,88	2	7,62	9	16,30	18,37	34,67
4,01 - 4,50	59	229,98	19,55	1,01	250,54	51	216,50	2	8,41	4	9,69	7,24	16,93
4,51 - 5,00	58	244,39	23,58	5,66	273,63	49	230,12	3	14,52	4	10,07	9,06	19,13
5,01 - 7,50	171	980,25	48,45	17,06	1.045,76	155	947,08	3	19,10	9	27,29	29,35	56,64
7,51 - 10,00	101	761,73	85,87	29,59	877,19	83	722,02	5	41,78	9	38,87	37,89	76,76
10,01 - 12,50	70	674,90	72,92	33,70	781,52	57	635,72	3	34,24	7	39,18	38,68	77,86
12,51 - 15,00	70	895,67	52,89	14,25	962,81	62	851,48	2	25,22	5	44,19	27,67	71,86
15,01 - 20,00	84	1.230,73	123,38	105,91	1.460,02	64	1.113,58	4	76,25	9	107,63	47,13	154,76
20,01 - 25,00	54	1.074,41	134,71	1,00	1.210,12	45	1.008,93	3	68,56	5	52,50	57,15	109,65
25,01 - 30,00	31	698,57	154,53	—	853,10	24	663,05	3	80,91	4	35,52	73,62	109,14
30,01 - 40,00	68	2.077,25	294,77	—	2.372,02	56	1.961,96	6	211,01	6	115,29	83,76	199,05
40,01 - 50,00	37	1.448,79	189,61	—	1.638,40	30	1.329,00	4	181,28	3	119,79	8,33	128,12
50,01 - 75,00	51	2.846,69	351,65	6,96	3.205,30	42	2.629,22	5	318,90	3	178,99	22,55	201,54
75,01 - 100,00	35	2.799,61	252,17	—	3.051,78	31	2.705,25	3	248,12	1	94,36	4,05	98,41
100,01 - 150,00	35	3.869,23	563,82	40,93	4.473,98	28	3.525,38	3	429,23	3	343,85	40,54	384,39
150,01 - 200,00	32	4.832,56	722,64	—	5.555,20	28	4.832,56	4	722,64	—	—	—	—
200,01 - 250,00	19	4.067,37	240,62	—	4.307,99	18	4.067,37	1	240,62	—	—	—	—
250,01 - 500,00	41	14.257,36	100,38	—	14.357,74	39	13.549,91	—	—	2	707,45	100,38	807,83
500,01 - 1.000,00	30	21.519,14	710,00	—	22.229,14	29	21.519,14	1	710,00	—	—	—	—
1.000,01 - 2.500,00	22	36.960,69	—	130,00	37.090,69	21	35.931,18	—	—	—	—	—	—
oltre 2.500	16	75.544,24	—	—	75.544,24	16	75.544,24	—	—	—	—	—	—
TOTALE	2.467	179.028,61	4.213,72	447,42	183.689,75	2.219	175.950,36	74	3.463,62	108	1.969,80	626,75	2.596,55

Segue Tav. 6 — Aziende per classe di superficie e titolo di possesso dei terreni

Superficie in ettari

Segue B — PER FORMA DI CONDUZIONE

CLASSI DI SUPERFICIE DELLE AZIENDE Ettari	T O T A L E				S O L O P R O P R I E T À		S O L O A F F I T T O		P A R T E I N P R O P R I E T À E P A R T E I N A F F I T T O				
	Aziende	Superficie			Aziende	Superficie	Aziende	Superficie	Aziende	Superficie			
		proprietà	affitto	altri titoli						Totale	proprietà	affitto	Totale
CONDUZIONE A COLONIA PARZIARIA APPODERATA													
Fino a 0,10	—	—	—	—	—	—	—	—	—	—	—	—	
0,11 - 0,20	—	—	—	—	—	—	—	—	—	—	—	—	
0,21 - 0,30	—	—	—	—	—	—	—	—	—	—	—	—	
0,31 - 0,40	—	—	—	—	—	—	—	—	—	—	—	—	
0,41 - 0,50	—	—	—	—	—	—	—	—	—	—	—	—	
0,51 - 0,75	—	—	—	—	—	—	—	—	—	—	—	—	
0,76 - 1,00	4	3,38	—	—	3,38	4	3,38	—	—	—	—	—	
1,01 - 1,50	9	11,38	—	—	11,38	9	11,38	—	—	—	—	—	
1,51 - 2,00	14	24,27	0,38	—	24,65	13	22,75	—	—	1	1,52	0,38	1,90
2,01 - 2,50	13	30,11	0,30	—	30,41	12	28,01	—	—	1	2,10	0,30	2,40
2,51 - 3,00	19	49,00	2,91	1,00	52,91	16	44,66	1	2,70	1	2,45	0,21	2,66
3,01 - 3,50	32	93,58	6,85	3,05	103,48	27	87,12	1	3,23	3	6,46	3,62	10,08
3,51 - 4,00	39	136,58	3,78	7,67	148,03	36	136,58	1	3,78	—	—	—	—
4,01 - 4,50	42	160,85	6,96	10,15	177,96	33	140,05	1	4,18	5	18,33	2,78	21,11
4,51 - 5,00	58	267,30	7,25	—	274,55	50	236,39	—	—	8	30,91	7,25	38,16
5,01 - 7,50	243	1.433,28	49,09	19,93	1.502,30	214	1.325,55	2	13,53	22	98,30	32,65	130,95
7,51 - 10,00	197	1.659,34	24,47	21,21	1.705,02	179	1.541,93	1	8,19	12	93,12	16,28	109,40
10,01 - 12,50	123	1.289,51	67,60	13,00	1.370,11	107	1.193,34	2	21,34	11	78,79	43,04	121,83
12,51 - 15,00	79	1.045,41	26,96	13,70	1.086,07	73	1.003,32	1	13,34	4	42,09	13,62	55,71
15,01 - 20,00	105	1.786,86	34,78	—	1.821,64	98	1.706,26	1	17,90	6	80,60	16,88	97,48
20,01 - 25,00	72	1.523,68	54,48	21,14	1.599,30	64	1.420,97	1	24,80	6	102,71	29,68	132,39
25,01 - 30,00	29	779,20	17,35	—	796,55	27	741,60	—	—	2	37,60	17,35	54,95
30,01 - 40,00	38	1.251,89	20,87	31,11	1.303,87	34	1.164,37	—	—	3	87,52	20,87	108,39
40,01 - 50,00	9	397,56	—	—	397,56	9	397,56	—	—	—	—	—	—
50,01 - 75,00	6	337,90	—	—	337,90	6	337,90	—	—	—	—	—	—
75,01 - 100,00	1	76,20	—	—	76,20	1	76,20	—	—	—	—	—	—
100,01 - 150,00	—	—	—	—	—	—	—	—	—	—	—	—	—
150,01 - 200,00	—	—	—	—	—	—	—	—	—	—	—	—	—
200,01 - 250,00	—	—	—	—	—	—	—	—	—	—	—	—	—
250,01 - 500,00	—	—	—	—	—	—	—	—	—	—	—	—	—
500,01 - 1.000,00	—	—	—	—	—	—	—	—	—	—	—	—	—
1.000,01 - 2.500,00	—	—	—	—	—	—	—	—	—	—	—	—	—
oltre 2.500	—	—	—	—	—	—	—	—	—	—	—	—	—
TOTALE	1.132	12.357,28	324,03	141,96	12.823,27	1.012	11.619,32	12	112,99	85	682,50	204,91	887,41

ALTRA FORMA DI CONDUZIONE

Fino a 0,10	—	—	—	—	—	—	—	—	—	—	—	—	
0,11 - 0,20	—	—	—	—	—	—	—	—	—	—	—	—	
0,21 - 0,30	—	—	—	—	—	—	—	—	—	—	—	—	
0,31 - 0,40	3	1,14	—	—	1,14	3	1,14	—	—	—	—	—	
0,41 - 0,50	1	0,46	—	—	0,46	1	0,46	—	—	—	—	—	
0,51 - 0,75	5	3,00	—	—	3,00	5	3,00	—	—	—	—	—	
0,76 - 1,00	3	2,63	0,12	—	2,75	2	1,85	—	—	1	0,78	0,12	0,90
1,01 - 1,50	4	4,73	—	—	4,73	4	4,73	—	—	—	—	—	—
1,51 - 2,00	5	8,64	—	—	8,64	5	8,64	—	—	—	—	—	—
2,01 - 2,50	1	2,50	—	—	2,50	1	2,50	—	—	—	—	—	—
2,51 - 3,00	1	2,86	—	—	2,86	1	2,86	—	—	—	—	—	—
3,01 - 3,50	3	7,30	—	2,20	9,50	2	6,30	—	—	—	—	—	—
3,51 - 4,00	—	—	—	—	—	—	—	—	—	—	—	—	—
4,01 - 4,50	1	4,28	—	—	4,28	1	4,28	—	—	—	—	—	—
4,51 - 5,00	1	4,52	—	—	4,52	1	4,52	—	—	—	—	—	—
5,01 - 7,50	3	19,14	—	—	19,14	3	19,14	—	—	—	—	—	—
7,51 - 10,00	—	—	—	—	—	—	—	—	—	—	—	—	—
10,01 - 12,50	—	—	—	—	—	—	—	—	—	—	—	—	—
12,51 - 15,00	—	—	—	—	—	—	—	—	—	—	—	—	—
15,01 - 20,00	2	32,85	0,99	—	33,84	1	18,74	—	—	1	14,11	0,99	15,10
20,01 - 25,00	—	—	—	—	—	—	—	—	—	—	—	—	—
25,01 - 30,00	—	—	—	—	—	—	—	—	—	—	—	—	—
30,01 - 40,00	—	—	—	—	—	—	—	—	—	—	—	—	—
40,01 - 50,00	—	—	—	—	—	—	—	—	—	—	—	—	—
50,01 - 75,00	—	—	—	—	—	—	—	—	—	—	—	—	—
75,01 - 100,00	—	—	—	—	—	—	—	—	—	—	—	—	—
100,01 - 150,00	—	—	—	—	—	—	—	—	—	—	—	—	—
150,01 - 200,00	—	—	—	—	—	—	—	—	—	—	—	—	—
200,01 - 250,00	—	—	—	—	—	—	—	—	—	—	—	—	—
250,01 - 500,00	—	—	—	—	—	—	—	—	—	—	—	—	—
500,01 - 1.000,00	—	—	—	—	—	—	—	—	—	—	—	—	—
1.000,01 - 2.500,00	—	—	—	—	—	—	—	—	—	—	—	—	—
oltre 2.500	—	—	—	—	—	—	—	—	—	—	—	—	—
TOTALE	33	94,05	1,11	2,20	97,36	30	78,16	—	—	2	14,89	1,11	16,00

Segue Tav. 6 — Aziende per classe di superficie e titolo di possesso dei terreni

Superficie in ettari
C - PER ZONA ALTIMETRICA

CLASSI DI SUPERFICIE DELLE AZIENDE Ettari	T O T A L E				S O L O P R O P R I E T À		S O L O A F F I T T O		P A R T E I N P R O P R I E T À E P A R T E I N A F F I T T O				
	Aziende	Superficie			Aziende	Superficie	Aziende	Superficie	Aziende	Superficie			
		proprietà	affitto	altri titoli						Totale	proprietà	affitto	Totale
M O N T A G N A													
Fino a 0,10	363	24,74	1,57	0,19	26,50	336	24,56	19	1,31	5	0,18	0,26	0,44
0,11 - 0,20	865	130,35	8,28	1,42	140,05	787	127,69	40	6,12	27	2,27	2,16	4,43
0,21 - 0,30	656	155,61	10,19	3,52	169,32	583	150,33	25	6,48	33	4,80	3,68	8,48
0,31 - 0,40	841	286,00	18,21	4,51	308,72	746	273,99	29	10,86	50	10,88	7,35	18,23
0,41 - 0,50	664	285,66	19,97	2,43	308,06	588	272,93	25	11,91	43	11,70	7,91	19,61
0,51 - 0,75	1.543	878,15	70,60	13,31	962,06	1.306	813,75	46	28,18	164	60,75	42,38	103,13
0,76 - 1,00	1.845	1.423,11	153,88	19,65	1.596,64	1.484	1.284,90	79	65,72	252	132,77	87,67	220,44
1,01 - 1,50	2.931	3.236,99	359,39	60,43	3.656,81	2.232	2.778,59	78	96,93	550	433,15	259,12	692,27
1,51 - 2,00	2.709	4.123,42	538,78	74,03	4.736,23	1.944	3.394,87	75	130,98	620	686,09	402,07	1.088,16
2,01 - 2,50	2.233	4.397,79	590,75	73,83	5.062,37	1.567	3.556,15	49	111,85	559	788,85	474,38	1.263,23
2,51 - 3,00	1.790	4.292,53	594,83	70,70	4.958,06	1.223	3.958,95	33	90,85	481	834,70	496,69	1.331,39
3,01 - 3,50	1.645	4.581,31	694,35	74,56	5.350,22	1.051	3.417,46	39	127,96	505	1.082,55	557,75	1.640,30
3,51 - 4,00	1.266	4.062,38	643,20	69,30	4.774,88	797	3.006,57	22	83,85	409	989,85	551,62	1.541,47
4,01 - 4,50	920	3.315,22	501,27	105,92	3.922,41	566	2.411,23	17	72,90	291	823,26	416,57	1.239,83
4,51 - 5,00	940	3.784,48	586,52	108,10	4.479,10	577	2.754,45	17	80,44	296	911,17	494,56	1.405,73
5,01 - 7,50	2.548	13.061,89	2.159,98	360,00	15.581,87	1.512	9.239,23	42	263,04	874	3.479,55	1.859,41	5.338,96
7,51 - 10,00	1.135	8.022,81	1.503,08	254,71	9.780,60	637	5.506,44	19	161,58	423	2.328,98	1.309,30	3.638,28
10,01 - 12,50	646	6.083,65	1.003,39	147,30	7.234,34	391	4.395,05	11	125,44	214	1.528,87	848,47	2.377,34
12,51 - 15,00	385	4.184,96	977,26	90,54	5.252,76	203	2.767,95	4	58,00	162	1.322,55	884,39	2.206,94
15,01 - 20,00	421	5.696,72	1.336,93	181,34	7.214,99	224	3.860,29	11	187,42	161	1.630,93	1.118,89	2.749,82
20,01 - 25,00	226	4.095,53	915,29	28,81	5.039,63	131	2.963,26	2	45,19	88	1.123,43	823,28	1.946,71
25,01 - 30,00	133	2.859,48	701,71	59,42	3.620,61	74	2.028,64	4	105,87	51	781,25	595,84	1.377,09
30,01 - 40,00	154	4.111,76	1.197,60	1,14	5.310,50	77	2.615,27	5	175,74	71	1.459,99	1.021,86	2.481,85
40,01 - 50,00	82	2.739,16	880,23	40,92	3.660,31	49	2.152,98	3	145,87	29	582,04	734,36	1.316,40
50,01 - 75,00	106	4.873,66	1.717,01	30,61	6.621,28	54	3.316,57	4	255,51	46	1.519,76	1.387,50	2.907,26
75,01 - 100,00	67	4.098,26	1.626,73	11,00	5.735,99	38	3.240,99	5	402,63	23	799,27	1.198,10	1.997,37
100,01 - 150,00	63	5.359,40	2.173,06	100,00	7.632,46	35	4.299,05	7	890,12	20	1.056,93	1.282,94	2.339,87
150,01 - 200,00	41	5.301,77	1.774,32	—	7.076,09	27	4.640,45	6	1.078,50	8	661,32	695,82	1.357,14
200,01 - 250,00	18	3.234,26	787,99	—	4.022,25	13	2.965,30	1	240,62	4	268,96	547,37	816,33
250,01 - 500,00	45	14.406,32	1.575,01	—	15.981,33	35	12.490,94	—	—	10	1.915,38	1.575,01	3.490,39
500,01 - 1.000,00	26	18.188,48	1.590,00	—	19.778,48	24	18.168,48	1	710,00	1	20,00	880,00	900,00
1.000,01 - 2.500,00	21	34.573,08	—	130,00	34.703,08	20	33.543,57	—	—	—	—	—	—
oltre 2.500	16	75.544,24	—	—	75.544,24	16	75.544,24	—	—	—	—	—	—
TOTALE	27.344	251.413,17	26.711,38	2.117,69	280.242,24	19.347	221.368,12	718	5.771,87	6.470	27.252,18	20.566,71	47.818,89

C O L L I N A

Fino a 0,10	694	47,50	3,81	0,20	51,51	632	47,29	54	3,60	5	0,21	0,21	0,42
0,11 - 0,20	1.740	253,06	28,96	5,87	287,89	1.504	248,34	142	23,83	54	4,11	5,04	9,15
0,21 - 0,30	1.386	330,26	24,38	6,88	361,52	1.231	321,64	67	17,31	54	6,82	6,98	13,80
0,31 - 0,40	1.758	582,67	56,51	8,79	647,97	1.539	566,10	104	38,82	87	15,37	17,50	32,87
0,41 - 0,50	1.124	467,61	40,41	7,05	515,07	978	447,80	50	22,90	76	17,74	17,22	34,96
0,51 - 0,75	2.477	1.384,15	127,80	28,01	1.539,96	2.095	1.301,64	112	69,43	206	71,04	57,84	128,88
0,76 - 1,00	2.825	2.126,06	263,44	41,86	2.431,36	2.261	1.942,20	156	130,90	335	163,68	130,97	294,65
1,01 - 1,50	3.635	3.944,81	507,31	66,99	4.519,11	2.795	3.468,16	172	213,12	582	440,13	291,45	731,58
1,51 - 2,00	3.577	5.322,19	853,16	76,24	6.251,59	2.534	4.419,40	186	324,12	786	856,44	526,17	1.382,61
2,01 - 2,50	2.521	4.832,45	798,41	67,71	5.698,57	1.677	3.790,01	111	253,27	683	1.004,51	537,20	1.541,71
2,51 - 3,00	2.207	5.117,22	918,63	43,31	6.079,16	1.388	3.820,84	95	261,61	688	1.249,03	649,62	1.898,65
3,01 - 3,50	2.055	5.378,50	1.205,00	87,39	6.670,89	1.177	3.812,89	107	347,77	722	1.499,03	851,92	2.350,95
3,51 - 4,00	1.734	5.276,19	1.188,93	74,34	6.539,46	950	3.584,85	78	294,46	669	1.634,95	885,41	2.520,36
4,01 - 4,50	1.199	4.047,58	1.017,38	21,94	5.086,90	616	2.611,04	58	246,03	512	1.408,99	764,88	2.173,87
4,51 - 5,00	1.291	4.783,37	1.278,46	62,41	6.124,24	634	3.008,50	77	365,84	555	1.727,37	904,28	2.631,65
5,01 - 7,50	3.316	15.608,44	4.369,76	149,40	20.127,60	1.591	9.659,13	200	1.219,43	1.471	5.791,02	3.126,85	8.917,87
7,51 - 10,00	1.440	9.435,23	2.779,58	75,10	12.289,91	720	6.140,95	111	949,48	587	3.205,49	1.805,88	5.011,37
10,01 - 12,50	566	4.606,86	1.634,21	57,65	6.298,72	281	3.130,60	68	760,03	206	1.425,12	861,70	2.286,82
12,51 - 15,00	347	3.506,10	1.134,32	68,49	4.708,91	180	2.448,60	38	514,12	121	1.018,32	617,91	1.636,23
15,01 - 20,00	316	3.644,89	1.743,63	38,71	5.427,23	135	2.315,00	50	870,31	127	1.309,89	868,02	2.177,91
20,01 - 25,00	131	1.751,73	1.117,91	43,14	2.912,78	66	1.461,73	36	806,17	27	290,06	311,74	601,74
25,01 - 30,00	56	952,57	574,14	—	1.526,71	30	820,35	17	462,31	9	132,22	111,83	244,05
30,01 - 40,00	71	1.571,74	899,82	—	2.471,56	38	1.330,91	20	694,20	13	240,83	205,62	446,45
40,01 - 50,00	29	959,74	329,69	—	1.289,43	17	754,24	5	213,07	7	205,50	116,62	322,12
50,01 - 75,00	42	2.137,96	441,18	—	2.579,14	30	1.839,92	6	363,23	6	298,04	77,95	375,99
75,01 - 100,00	16	970,43	343,71	68,45	1.382,59	11	949,96	3	255,11	1	1,80	88,24	90,04
100,01 - 150,00	13	1.599,43	46,95	—	1.646,38	8	1.024,71	—	—	5	574,72	46,95	621,67
150,01 - 200,00	7	1.208,20	15,80	—	1.224,00	6	1.049,72	—	—	1	158,48	15,80	174,28
200,01 - 250,00	7	1.345,02	246,36	—	1.591,38	5	1.162,69	—	—	2	182,33	246,36	428,69
250,01 - 500,00	9	2.902,06	—	—	2.902,06	9	2.902,06	—	—	—	—	—	—
500,01 - 1.000,00	6	3.247,35	557,99	—	3.805,34	4	2.546,21	—	—	2	701,14	557,99	1.259,13
1.000,01 - 2.500,00	—	—	—	—	—	—	—	—	—	—	—	—	—
oltre 2.500	—	—	—	—	—	—	—	—	—	—	—	—	—
TOTALE	36.595	99.341,37	24.547,64	1.099,93	124.988,94	25.142	72.927,48	2.123	9.720,47	8.			

Segue Tav. 6 — Aziende per classe di superficie e titolo di possesso dei terreni

Superficie in ettari

Segue C — PER ZONA ALTIMETRICA

CLASSI DI SUPERFICIE DELLE AZIENDE Ettari	T O T A L E					SOLO PROPRIETÀ		SOLO AFFITTO		PARTE IN PROPRIETÀ E PARTE IN AFFITTO			
	Aziende	Superficie				Aziende	Superficie	Aziende	Superficie	Aziende	Superficie		
		proprietà	affitto	altri titoli	Totale						proprietà	affitto	Totale
P I A N U R A													
Fino a 0,10	416	27,27	3,83	0,50	31,60	360	27,21	47	3,74	2	0,06	0,09	0,15
0,11 - 0,20 .	1.345	191,22	31,32	3,10	225,64	1.127	188,73	170	28,98	29	2,49	2,34	4,83
0,21 - 0,30 .	944	216,77	28,15	2,14	247,06	813	212,90	90	23,58	31	3,61	4,47	8,08
0,31 - 0,40 .	1.364	443,91	57,29	5,90	507,10	1.163	432,49	126	47,18	53	9,40	10,11	19,51
0,41 - 0,50 .	707	291,61	30,39	2,61	324,61	606	277,76	39	18,23	54	12,90	12,16	25,06
0,51 - 0,75 .	1.422	754,63	109,91	13,37	877,91	1.137	701,17	109	67,24	146	49,58	41,31	90,89
0,76 - 1,00 .	1.942	1.398,39	230,18	18,06	1.646,63	1.519	1.284,27	160	134,23	234	107,20	95,95	203,15
1,01 - 1,50 .	1.948	1.960,24	404,01	23,36	2.387,61	1.430	1.745,92	182	223,11	306	200,99	179,76	380,75
1,51 - 2,00 .	2.066	2.790,52	776,86	37,81	3.605,19	1.312	2.292,59	200	342,59	515	468,58	431,77	900,35
2,01 - 2,50 .	1.404	2.405,88	760,23	20,61	3.186,72	792	1.791,68	123	282,14	467	589,90	472,74	1.062,64
2,51 - 3,00 .	1.227	2.374,61	975,32	20,46	3.370,39	578	1.583,63	112	308,44	522	778,28	658,51	1.436,79
3,01 - 3,50 .	1.368	2.947,25	1.461,22	18,84	4.427,31	554	1.787,47	140	448,50	659	1.132,82	1.009,73	2.142,55
3,51 - 4,00 .	1.190	2.943,67	1.521,84	33,12	4.498,63	457	1.727,09	120	456,47	593	1.187,11	1.052,45	2.239,56
4,01 - 4,50 .	868	2.337,72	1.325,07	21,86	3.684,65	296	1.252,82	78	330,83	479	1.058,77	977,82	2.036,59
4,51 - 5,00 .	1.146	3.293,84	2.103,16	35,83	5.432,83	335	1.581,07	129	611,33	666	1.676,26	1.487,48	3.163,74
5,01 - 7,50 .	3.504	12.916,62	8.522,15	131,33	21.570,10	953	5.845,21	357	2.211,02	2.132	6.890,77	6.240,04	13.130,81
7,51 - 10,00 .	1.945	9.541,57	7.151,04	73,93	16.766,54	492	4.219,95	283	2.455,23	1.146	5.232,03	4.650,84	9.882,87
10,01 - 12,50 .	1.005	6.103,67	5.132,41	24,67	11.260,75	264	2.970,65	189	2.120,60	546	3.106,73	2.994,71	6.101,44
12,51 - 15,00 .	653	4.827,11	4.065,86	10,90	8.903,87	181	2.479,17	128	1.760,09	337	2.297,37	2.275,10	4.572,42
15,01 - 20,00 .	836	7.345,85	7.039,00	71,13	14.455,98	247	4.291,74	226	3.935,20	354	2.988,93	3.086,74	6.075,67
20,01 - 25,00 .	434	4.646,16	5.063,72	—	9.709,88	138	3.089,13	146	3.285,80	150	1.557,03	1.777,92	3.334,95
25,01 - 30,00 .	227	2.628,99	3.548,52	35,10	6.212,61	71	1.944,82	95	2.596,81	59	666,65	951,71	1.618,36
30,01 - 40,00 .	244	3.435,94	4.865,70	53,60	8.355,24	77	2.624,13	101	3.499,94	64	803,81	1.365,76	2.169,57
40,01 - 50,00 .	89	1.550,86	2.345,97	41,21	3.938,04	27	1.188,30	43	1.900,76	18	361,55	445,21	806,76
50,01 - 75,00 .	77	1.354,41	3.166,58	43,15	4.564,14	19	1.107,34	45	2.698,72	11	190,97	457,66	648,63
75,01 - 100,00 .	30	1.336,43	1.157,43	63,00	2.556,86	14	1.214,72	11	919,89	4	121,71	215,49	337,20
100,01 - 150,00 .	9	737,00	371,59	40,93	1.149,52	5	622,70	2	254,30	1	114,30	23,24	137,54
150,01 - 200,00 .	6	1.028,13	0,38	—	1.028,51	5	848,26	—	—	1	179,87	0,38	180,25
200,01 - 250,00 .	2	422,08	—	—	422,08	2	422,08	—	—	—	—	—	—
250,01 - 500,00 .	3	972,39	70,38	—	1.042,77	2	701,94	—	—	1	270,45	70,38	340,83
500,01 - 1.000,00 .	1	804,45	—	—	804,45	1	804,45	—	—	—	—	—	—
1.000,01 - 2.500,00 .	1	2.387,61	—	—	2.387,61	1	2.387,61	—	—	—	—	—	—
oltre 2.500	—	—	—	—	—	—	—	—	—	—	—	—	—
TOTALE	28.423	86.416,80	62.319,51	846,52	149.582,83	14.978	53.649,00	3.451	30.964,95	9.580	32.060,07	30.991,87	63.051,94

TAV. 7 — Aziende per classe di superficie

Superficie

CLASSI DI SUPERFICIE DELLE AZIENDE	AZIENDE COSTI- TUTE DA UN UNICO CORPO		A Z I E N D E I C U I T E R R E N I S O N O																
			2		3		4		5		6		7		8		9		
	Etari	Azien- de	Superficie	Azien- de	Superficie	Azien- de	Superficie	Azien- de	Superficie	Azien- de	Superficie	Azien- de	Superficie	Azien- de	Superficie	Azien- de	Superficie	Azien- de	Superficie
Fino a 0,10	1.195	88,20	227	17,34	28	2,14	15	1,21	4	0,36	2	0,18	2	0,18	—	—	—	—	—
0,11 - 0,20	2.620	431,67	965	160,08	223	37,34	74	12,73	33	5,77	15	2,51	8	1,36	4	0,71	4	0,74	0,74
0,21 - 0,30	1.356	351,99	945	246,56	425	111,90	137	35,40	56	14,46	31	8,11	16	4,25	7	1,81	3	0,75	0,75
0,31 - 0,40	1.653	614,59	1.079	397,28	636	233,32	315	115,34	128	46,76	56	20,87	38	13,88	22	8,28	11	4,14	4,14
0,41 - 0,50	595	276,05	703	321,60	558	254,86	295	135,64	137	63,51	81	37,57	34	15,83	25	11,61	24	11,14	11,14
0,51 - 0,75	995	609,97	1.250	762,22	1.160	718,83	731	458,35	491	309,19	292	185,73	168	108,83	114	72,18	55	35,13	35,13
0,76 - 1,00	1.142	958,19	1.246	1.055,84	1.284	1.098,42	949	822,32	640	554,62	411	358,26	276	241,48	200	175,44	94	83,14	83,14
1,01 - 1,50	885	1.076,05	896	1.101,54	1.222	1.498,52	1.159	1.431,14	989	1.222,37	820	1.025,73	594	746,12	472	594,01	275	348,43	348,43
1,51 - 2,00	631	1.094,20	719	1.241,23	972	1.679,73	1.054	1.832,30	914	1.593,21	818	1.433,05	609	1.069,32	556	971,71	326	574,30	574,30
2,01 - 2,50	335	760,19	361	814,59	540	1.220,76	594	1.342,99	592	1.335,64	559	1.356,07	454	1.035,45	446	1.012,73	286	642,94	642,94
2,51 - 3,00	264	726,58	248	678,63	347	952,41	486	1.337,09	495	1.357,42	504	1.386,99	373	1.027,23	379	1.046,96	275	756,51	756,51
3,01 - 3,50	219	709,97	241	777,77	331	1.070,64	382	1.239,84	411	1.332,76	405	1.303,81	394	1.278,67	392	1.268,41	241	786,09	786,09
3,51 - 4,00	186	703,84	171	646,57	226	853,29	285	1.072,29	293	1.101,68	333	1.262,35	326	1.233,01	311	1.175,32	224	842,42	842,42
4,01 - 4,50	109	462,58	114	483,45	121	513,81	193	819,54	203	858,44	244	1.033,71	217	922,56	231	984,30	147	623,92	623,92
4,51 - 5,00	155	735,58	139	660,12	154	728,62	207	975,22	246	1.165,55	245	1.162,49	235	1.114,68	214	1.016,37	161	763,53	763,53
5,01 - 7,50	413	2.532,77	327	2.000,44	407	2.486,81	503	3.089,76	524	3.194,98	624	3.789,32	625	3.786,44	614	3.721,51	430	2.631,22	2.631,22
7,51 - 10,00	273	2.363,60	185	1.604,47	245	2.110,97	282	2.409,31	239	2.034,60	283	2.429,11	210	1.799,13	252	2.157,61	198	1.680,26	1.680,26
10,01 - 12,50	158	1.780,03	121	1.352,78	145	1.621,62	120	1.338,53	124	1.385,43	139	1.536,80	114	1.273,06	125	1.391,39	80	897,51	897,51
12,51 - 15,00	105	1.446,99	57	769,64	86	1.175,51	94	1.280,83	85	1.165,06	97	1.316,35	53	726,20	69	945,53	57	773,72	773,72
15,01 - 20,00	152	2.667,90	83	1.428,21	87	1.506,78	93	1.612,72	91	1.542,72	83	1.427,12	91	1.591,45	81	1.418,17	54	886,35	886,35
20,01 - 25,00	134	3.005,61	58	1.292,45	55	1.236,01	49	1.094,95	47	1.044,74	49	1.096,79	39	870,76	43	983,30	18	400,70	400,70
25,01 - 30,00	68	1.847,61	30	826,65	36	1.005,58	29	782,12	18	493,78	32	875,59	20	544,62	14	371,86	9	246,51	246,51
30,01 - 40,00	112	3.880,14	49	1.677,00	30	1.022,86	25	860,15	25	851,33	24	854,23	20	668,97	26	896,31	10	350,96	350,96
40,01 - 50,00	44	1.979,43	20	880,50	21	937,23	9	395,18	14	617,56	7	300,94	7	316,01	8	347,28	—	—	—
50,01 - 75,00	51	3.132,56	16	932,11	18	1.099,43	18	1.101,85	14	879,24	15	931,83	7	430,99	10	614,77	3	176,72	176,72
75,01 - 100,00	23	1.968,87	12	1.008,30	7	582,41	10	883,49	6	488,69	5	447,47	4	340,76	5	417,59	2	182,20	182,20
100,01 - 150,00	17	2.129,46	6	736,97	3	314,71	7	874,93	2	242,81	11	1.397,89	4	480,25	4	525,85	—	—	—
150,01 - 200,00	13	2.294,61	2	337,87	5	878,22	3	499,27	4	659,26	1	181,13	1	183,50	6	1.045,63	3	487,61	487,61
200,01 - 250,00	4	906,89	2	437,28	1	202,32	—	—	3	690,20	2	484,03	—	—	1	240,62	—	—	—
250,01 - 500,00	13	4.693,68	4	1.424,00	1	263,04	2	794,75	—	—	4	1.410,18	7	2.298,90	3	1.067,44	1	280,25	280,25
500,01 - 1.000,00	4	2.288,94	1	534,14	1	950,00	1	701,00	2	1.529,00	1	804,45	1	529,93	—	—	—	—	—
1.000,01 - 2.500,00	1	2.387,61	1	2.366,60	1	1.671,00	2	2.920,21	—	—	1	2.187,05	—	—	1	1.123,00	—	—	—
oltre 2.500	—	—	—	—	1	2.955,00	—	—	2	10.367,38	1	4.380,32	—	—	1	3.152,91	—	—	—
TOTALE	13.925	50.906,35	10.278	28.974,23	9.377	32.994,09	8.123	32.270,45	6.832	38.148,52	6.235	36.428,03	4.947	24.653,82	4.636	28.760,61	2.991	14.467,59	14.467,59

A - T O T

B - PER FORMA
CONDUZIONE DIRETTA

Fino a 0,10	1.178	86,86	225	17,24	28	2,14	15	1,21	4	0,36	2	0,18	2	0,18	—	—	—	—	—
0,11 - 0,20	2.576	423,99	953	158,08	219	36,64	73	12,57	33	5,77	15	2,51	8	1,36	4	0,71	4	0,74	0,74
0,21 - 0,30	1.322	342,85	938	244,60	420	110,60	136	35,15	56	14,46	29	7,62	16	4,25	7	1,81	3	0,75	0,75
0,31 - 0,40	1.588	590,00	1.068	393,15	630	231,10	313	114,58	127	46,39	56	20,87	37	13,52	22	8,28	10	3,78	3,78
0,41 - 0,50	566	262,43	690	315,61	548	250,31	292	134,20	136	63,01	81	37,57	33	15,35	25	11,61	24	11,14	11,14
0,51 - 0,75	934	573,09	1.222	744,83	1.136	704,50	725	454,55	489	307,76	290	184,31	167	108,09	113	71,58	54	34,46	34,46
0,76 - 1,00	1.054	882,98	1.214	1.028,24	1.252	1.070,68	941	815,31	634	549,28	406	354,06	275	240,56	199	174,68	94	83,14	83,14
1,01 - 1,50	789	957,76	864	1.062,50	1.189	1.458,29	1.147	1.416,49	967	1.195,04	810	1.012,90	589	740,00	468	588,74	274	347,35	347,35
1,51 - 2,00	564	976,45	685	1.182,13	940	1.623,14	1.036	1.800,88	895	1.558,84	809	1.416,48	605	1.062,45	552	964,38	323	568,87	568,87
2,01 - 2,50	274	622,28	339	764,14	526	1.188,99	572	1.293,83	583	1.316,21	590	1.335,73	447	1.019,98	444	1.008,49	284	638,61	638,61
2,51 - 3,00	209	574,77	237	647,66	333	912,90	466	1.282,20	484	1.326,95	496	1.365,25	369	1.016,09	376	1.038,56	272	748,25	748,25
3,01 - 3,50	186	602,01	222	717,15	316	1.021,54	366	1.189,34	401	1.300,12	402	1.294,05	386	1.252,39	388	1.255,92	239	779,63	779,63
3,51 - 4,00	151	570,95	146	551,47	209	788,76	276	1.038,26	280	1.052,21	330	1.251,22	320	1.209,75	307	1.159,91	221	831,24	831,24
4,01 - 4,50	88	373,72	103	436,93	110	467,23	175	742,21	197	833,66	239	1.012,57	211	896,91	228	971,47	143	606,77	606,77
4,51 - 5,00	121	573,72	128	608,23	133	629,05	198	932,58	236	1.118,36	242	1.148,33	227	1.077,09	213	1.011,56	159	754,79	754,79
5,01 - 7,50	311	1.903,92	277	1.691,60	375	2.288,74	468	2.875,42	488	2.974,83	598	3.629,08	598	3.619,11	589	3.565,45	414	2.535,16	2.535,16
7,51 - 10,00	204	1.756,03	158	1.369,01	206	1.772,89	250	2.141,44	226	1.925,09	257	2.204,03	197	1.690,13	240	2.055,30	189	1.601,90	1.601,90
10,01 - 12,50																			

e frammentazione in corpi di terreno

in ettari

FRAMMENTATI IN CORPI																		TOTALE		
10		11 - 15			16 - 20			21 - 25			26 - 50			oltre 50			Aziende	Corpi	Superficie	
Aziende	Superficie	Aziende	Corpi	Superficie	Aziende	Corpi	Superficie	Aziende	Corpi	Superficie	Aziende	Corpi	Superficie	Aziende	Corpi	Superficie				
—	—	—	—	—	—	—	—	—	—	—	—	—	—	—	—	—	—	1.473	1.839	109,61
2	0,33	2	25	0,34	—	—	—	—	—	—	—	—	—	—	—	—	—	3.950	5.939	653,58
6	1,64	3	39	0,78	1	18	0,25	—	—	—	—	—	—	—	—	—	—	2.986	5.847	777,90
9	3,37	16	210	5,96	—	—	—	—	—	—	—	—	—	—	—	—	—	3.963	8.796	1.463,79
10	4,71	26	327	11,89	4	73	1,92	3	69	1,41	—	—	—	—	—	—	—	2.495	7.249	1.147,74
42	27,38	95	1.233	60,98	29	533	18,54	10	233	6,12	10	326	6,48	—	—	—	—	5.442	19.434	3.379,93
94	82,33	186	2.363	164,20	51	923	45,35	21	483	19,01	17	554	15,23	1	53	0,80	—	6.612	26.642	5.674,63
298	376,54	569	7.210	717,83	171	3.090	218,13	80	1.853	99,65	82	2.727	104,60	2	124	2,87	—	8.514	49.237	10.563,53
339	594,62	837	10.599	1.480,67	290	5.183	516,83	120	2.741	214,08	153	5.214	273,03	14	820	24,73	—	8.352	58.271	14.593,01
365	826,24	864	11.046	1.955,62	349	6.252	789,82	153	3.526	351,50	192	6.517	439,43	28	1.689	63,69	—	6.158	53.607	13.947,66
338	936,56	787	10.169	2.178,89	338	6.036	937,83	163	3.744	450,34	192	6.580	536,61	35	2.234	97,56	—	5.224	49.505	14.407,61
315	1.021,84	882	11.295	2.868,27	379	6.776	1.232,85	185	4.237	601,95	241	8.417	793,36	50	3.491	162,19	—	5.068	53.136	16.448,42
307	1.157,43	714	9.119	2.693,34	357	6.419	1.345,80	182	4.168	687,04	214	7.391	807,44	61	4.054	231,15	—	4.190	46.816	15.812,97
189	803,85	552	7.095	2.351,48	289	5.195	1.228,73	132	3.017	559,65	199	6.699	848,73	47	3.165	199,21	—	2.987	35.702	12.693,96
229	1.083,56	629	8.103	2.984,44	316	5.644	1.504,33	165	3.819	788,86	218	7.582	1.045,45	64	4.602	306,97	—	3.377	41.269	16.036,17
658	4.043,64	1.777	23.003	10.915,30	882	15.939	5.368,87	532	12.181	3.277,49	747	25.985	4.544,84	305	23.266	1.896,18	—	9.368	130.775	57.279,57
295	2.510,56	911	11.858	7.842,82	438	7.935	3.767,78	200	4.631	1.726,73	330	11.532	2.837,75	179	15.512	1.562,35	—	4.520	65.085	38.837,05
137	1.547,44	394	5.175	4.412,80	230	4.180	2.565,60	86	2.004	965,38	144	4.915	1.605,96	100	9.541	1.119,48	—	2.217	32.472	24.793,81
77	1.044,53	221	2.948	2.996,93	140	2.517	1.899,20	69	1.615	934,41	100	3.455	1.358,78	75	8.153	1.031,86	—	1.385	22.754	18.865,54
98	1.664,77	274	3.599	4.725,19	123	2.240	2.105,77	70	1.631	1.184,81	105	3.668	1.805,94	88	11.698	1.530,30	—	1.573	27.491	27.098,20
24	528,01	100	1.313	2.233,65	69	1.238	1.512,73	33	765	750,88	43	1.426	946,91	30	5.839	664,80	—	791	12.740	17.662,29
27	743,88	45	603	1.216,81	30	542	833,05	20	471	547,05	20	706	533,25	18	2.557	491,57	—	416	6.116	11.359,93
11	355,27	55	710	1.914,83	25	447	867,03	11	254	379,29	21	715	709,89	25	3.472	849,04	—	469	6.815	16.137,30
8	352,40	20	250	876,97	12	213	540,08	13	301	585,60	14	452	628,10	3	497	130,50	—	200	2.201	8.887,78
7	425,61	17	217	1.013,01	16	292	1.013,56	8	187	486,11	15	525	912,89	10	2.470	613,88	—	225	4.286	13.764,56
7	617,03	9	116	773,16	6	111	537,05	3	65	259,35	9	310	761,20	5	1.262	407,87	—	113	2.188	9.675,44
6	674,83	10	133	1.220,74	2	40	246,86	4	98	490,26	4	164	478,24	5	605	614,56	—	85	1.302	10.428,36
4	736,32	3	40	519,72	5	91	829,38	—	—	—	3	107	495,60	1	55	180,48	—	54	485	9.328,60
1	202,01	3	38	614,75	2	34	449,99	1	22	244,18	4	149	913,78	3	307	649,66	—	27	606	6.035,71
—	—	5	62	1.761,08	3	56	994,31	2	50	797,69	5	185	1.541,89	7	742	2.598,95	—	57	1.233	19.926,16
2	1.539,65	3	42	2.427,46	2	39	1.240,00	2	42	1.781,05	2	77	1.877,25	11	1.989	8.185,40	—	33	2.245	24.388,27
—	—	2	27	2.658,53	—	—	—	—	—	—	1	27	2.192,54	12	2.283	19.584,15	—	22	2.365	37.090,69
—	—	2	24	7.220,20	—	—	—	1	23	5.709,40	—	—	—	8	7.270	41.759,03	—	16	7.344	75.544,24
3.905	23.906,35	10.013	128.991	72.818,64	4.559	82.056	32.611,64	2.269	52.230	23.899,29	3.085	106.405	29.015,17	1.187	117.750	84.959,23	92.362	791.792	554.814,01	

DI CONDUZIONE
DEL COLTIVATORE

—	—	—	—	—	—	—	—	—	—	—	—	—	—	—	—	—	—	—	—	—	1.454	1.818	108,17
2	0,33	2	25	0,34	—	—	—	—	—	—	—	—	—	—	—	—	—	—	—	—	3.889	5.855	643,04
6	1,64	3	39	0,78	1	18	0,25	—	—	—	—	—	—	—	—	—	—	—	—	—	2.937	5.768	764,76
9	3,37	16	210	5,96	—	—	—	—	—	—	—	—	—	—	—	—	—	—	—	—	3.876	8.662	1.431,00
10	4,71	26	327	11,89	4	73	1,92	3	69	1,41	—	—	—	—	—	—	—	—	—	—	2.438	7.140	1.121,16
42	27,38	95	1.233	60,98	29	533	18,54	10	233	6,12	10	326	6,48	—	—	—	—	—	—	—	5.316	19.175	3.302,67
94	82,33	184	2.339	162,43	51	923	45,35	21	483	19,01	17	554	15,23	1	53	0,80	—	—	—	—	6.437	26.263	5.524,08
295	372,76	568	7.195	716,82	170	3.070	216,73	79	1.828	98,53	82	2.727	104,60	2	124	2,87	—	—	—	—	8.293	48.594	10.291,38
336	589,38	834	10.557	1.475,95	289	5.163	515,27	120	2.741	214,08	153	5.214	273,03	14	820	24,73	—	—	—	—	8.155	57.640	14.246,10
364	824,15	858	10.973	1.940,98	348	6.236	787,32	152	3.505	349,11	191	6.489	437,20	28	1.689	63,69	—	—	—	—	6.000	53.042	13.590,71
333	922,04	785	10.144	2.173,41	337	6.017	935,03	163	3.744	450,34	192	6.580	536,61	35	2.234	97,56	—	—	—	—	5.087	49.030	14.027,62
315	1.021,84	875	11.213	2.845,94	377	6.739	1.226,26	184	4.212	598,80	240	8.382	790,14	50	3.491	162,19	—	—	—	—	4.947	52.603	16.057,32
303	1.142,09	707	9.036	2.666,13	354	6.364	1.334,25	181	4.147	683,04	213	7.354	803,54	61	4.054	231,15	—	—	—	—	4.059	46.224	15.313,97
187	795,38	543	6.978	2.313,56	285	5.124	1.211,31	132	3.017	559,65	197	6.642	840,60	47	3.165	199,21	—	—	—	—	2.885	35.127	12.261,18
228	1.078,87	623	8.005	2.947,57	314	5.610	1.494,86	161	3.730	770,19	217	7.552	1.040,47	62	4.470	297,80	—	—	—	—	3.260	40.571	15.483,47
640	3.933,32	1.749	22.652	10.748,25	872	15.752	5.306,27	528	12.090	3.251,25	742	25.834	4.514,86	302	23.012	1.875,11	—	—	—	—	8.951	128.254	54.712,37
284	2.413,62	886	11.540	7.627,68	428	7.760	3.676,90	195	4.523	1.680,91	326	11.380	2.803,34	176	15.309	1.536,57	—	—	—	—	4.222	63.162	36.254,84
129	1.458,24	381	5.002	4.270,32	221	4.017	2.463,84	85	1.979	953,77	141	4.821	1.573,49	99	9.490	1.109,08	—	—	—	—	2.024	31.302	22.642,18
69	932,38	208	2.782	2.822,81	135	2.423	1.833,42	68	1.590	921,36	94	3.242	1.275,17	72	7.923	988,79	—	—	—	—	1.236	21.489	16.816,66
94	1.592,33	250	3.294	4.306,81	120	2.185	2.053,02	68	1.583	1.152,46	98	3.396	1.684,12	86	11.589	1.491,73	—	—	—	—	1.382	26.134	23.782,70
21	460,31	95	1.250	2.119,25	62	1.108	1.361,55	29	679	656,54	39	1.286	860,82	29	5.554	641,82	—	—	—	—	665	11.669	14.852,87
24	663,73	40	535	1.082,61	28	507	776,56	17	403	460,88	17	579	451,01	17	2.127	462,92	—	—	—	—	356	5.238	9.710,28
10	322,57	45	587	1.563,07	23	412	791,39	10	229	341,19	19	660	639,25	24	3.414	814,97	—	—	—	—	363	6.266	12.461,41
6	265,83	17	213	750,48	10	180	454,65	11	254	500,85	10	345	453,01	3	497	130,50	—	—	—	—	154		

Segue Tav. 7 — Aziende per classe di superficie

Superficie

CLASSI DI SUPERFICIE DELLE AZIENDE	AZIENDE COSTI- TUTE DA UN UNICO CORPO		AZIENDE I CUI TERRENI SONO																
			2		3		4		5		6		7		8		9		
	Ettari	Aziende	Superficie	Aziende	Superficie	Aziende	Superficie	Aziende	Superficie	Aziende	Superficie	Aziende	Superficie	Aziende	Superficie	Aziende	Superficie	Aziende	Superficie
Fino a 0,10	17	1,34	2	0,10	—	—	—	—	—	—	—	—	—	—	—	—	—	—	—
0,11 - 0,20	44	7,68	12	2,00	4	0,70	1	0,16	—	—	—	—	—	—	—	—	—	—	—
0,21 - 0,30	34	9,14	7	1,96	5	1,30	1	0,25	—	—	2	0,49	—	—	—	—	—	—	—
0,31 - 0,40	63	23,83	10	3,75	6	2,22	2	0,76	1	0,37	—	—	1	0,36	—	—	1	0,36	—
0,41 - 0,50	28	13,16	13	5,99	10	4,55	3	1,44	1	0,50	—	—	1	0,48	—	—	—	—	—
0,51 - 0,75	60	36,31	26	16,07	22	13,22	6	3,80	2	1,43	2	1,42	1	0,74	1	0,60	1	0,67	—
0,76 - 1,00	84	71,59	30	25,99	31	26,84	8	7,01	6	5,34	5	4,20	1	0,92	1	0,76	—	—	—
1,01 - 1,50	92	113,16	30	36,69	30	36,61	12	14,65	20	24,56	8	10,59	5	6,12	4	5,27	1	1,08	—
1,51 - 2,00	64	112,24	31	53,68	28	49,86	14	23,84	16	29,42	9	16,57	4	6,83	4	7,33	3	5,43	—
2,01 - 2,50	55	123,88	20	45,95	13	29,32	19	42,16	8	16,93	8	17,91	7	15,47	2	4,24	2	4,33	—
2,51 - 3,00	53	146,34	9	25,45	12	33,71	16	43,62	6	16,80	5	13,44	4	11,14	3	8,40	2	5,32	—
3,01 - 3,50	24	78,75	13	41,25	12	39,12	10	31,98	9	29,22	1	3,10	6	19,69	3	9,29	—	—	—
3,51 - 4,00	29	110,55	17	65,02	9	34,00	6	22,68	9	34,19	3	11,13	2	7,70	2	7,79	2	7,51	—
4,01 - 4,50	16	67,91	4	16,84	4	17,22	10	42,75	4	16,49	2	8,70	2	8,58	1	4,35	2	8,28	—
4,51 - 5,00	18	85,29	3	13,94	12	57,01	3	14,16	9	42,62	1	4,60	3	14,29	—	—	—	—	—
5,01 - 7,50	55	338,50	19	114,37	9	54,73	14	85,60	15	94,02	6	35,49	12	72,33	6	33,83	6	36,76	—
7,51 - 10,00	30	261,70	8	70,16	17	149,98	10	82,89	5	43,70	7	58,09	—	—	1	8,10	4	35,54	—
10,01 - 12,50	22	246,55	5	56,68	7	75,90	4	44,61	4	43,63	4	43,73	3	34,13	4	44,84	1	11,81	—
12,51 - 15,00	18	246,41	12	163,97	3	41,13	5	71,48	3	43,17	6	80,20	1	14,40	5	68,56	—	—	—
15,01 - 20,00	20	353,30	6	96,87	8	136,71	5	87,30	5	82,49	3	54,08	7	127,90	3	50,11	2	33,08	—
20,01 - 25,00	13	293,47	8	178,91	3	67,71	5	113,41	2	45,86	5	110,58	1	22,80	2	43,08	1	20,11	—
25,01 - 30,00	7	186,27	—	—	4	117,20	3	84,55	1	27,43	3	84,11	3	79,83	—	—	1	26,05	—
30,01 - 40,00	27	945,06	11	381,43	4	152,78	—	—	6	196,43	5	170,90	2	68,68	3	103,56	—	—	—
40,01 - 50,00	13	587,25	3	128,91	5	228,52	—	—	2	90,21	1	45,18	—	—	—	—	—	—	—
50,01 - 75,00	19	1.184,23	3	175,56	3	198,86	4	265,55	3	204,60	—	—	1	70,78	—	—	—	—	—
75,01 - 100,00	13	1.143,14	3	255,70	4	336,92	3	276,86	—	—	—	—	1	82,70	1	79,17	1	100,00	—
100,01 - 150,00	10	1.256,74	3	382,80	1	109,31	3	412,66	1	126,33	5	635,89	—	—	2	287,81	—	—	—
150,01 - 200,00	11	1.924,17	2	337,87	4	717,42	2	313,42	—	—	1	181,13	—	—	3	523,81	2	335,33	—
200,01 - 250,00	4	906,89	1	226,30	1	202,32	—	—	2	441,53	1	250,00	—	—	1	240,62	—	—	—
250,01 - 500,00	12	4.197,68	3	1.029,50	1	263,04	2	794,75	—	—	2	768,00	4	1.365,63	2	750,48	—	—	—
500,01 - 1.000,00	4	2.288,94	1	534,14	1	950,00	1	701,00	2	1.529,00	1	804,45	—	—	—	—	—	—	—
1.000,01 - 2.500,00	1	2.387,61	1	2.366,60	1	1.671,00	2	2.920,21	—	—	1	2.187,05	—	—	1	1.123,00	—	—	—
oltre 2.500	—	—	—	—	1	2.955,00	—	—	2	10.367,38	1	4.380,32	—	—	1	3.152,91	—	—	—
TOTALE	960	19.749,08	316	6.854,45	275	8.774,21	174	6.503,55	144	13.553,65	98	9.981,35	72	2.031,50	56	6.557,91	32	631,66	—

Segue B - PER FORMA
CONDUZIONE CON SALARIATI

CONDUZIONE A COLONIA																				
CLASSI DI SUPERFICIE DELLE AZIENDE	Aziende	Superficie	Aziende	Superficie	Aziende	Superficie	Aziende	Superficie	Aziende	Superficie	Aziende	Superficie	Aziende	Superficie	Aziende	Superficie	Aziende	Superficie	Aziende	Superficie
Fino a 0,10	—	—	—	—	—	—	—	—	—	—	—	—	—	—	—	—	—	—	—	—
0,11 - 0,20	—	—	—	—	—	—	—	—	—	—	—	—	—	—	—	—	—	—	—	—
0,21 - 0,30	—	—	—	—	—	—	—	—	—	—	—	—	—	—	—	—	—	—	—	—
0,31 - 0,40	—	—	—	—	—	—	—	—	—	—	—	—	—	—	—	—	—	—	—	—
0,41 - 0,50	—	—	—	—	—	—	—	—	—	—	—	—	—	—	—	—	—	—	—	—
0,51 - 0,75	—	—	—	—	—	—	—	—	—	—	—	—	—	—	—	—	—	—	—	—
0,76 - 1,00	3	2,62	1	0,76	—	—	—	—	—	—	—	—	—	—	—	—	—	—	—	—
1,01 - 1,50	1	1,50	2	2,35	3	3,62	—	—	2	2,77	1	1,14	—	—	—	—	—	—	—	—
1,51 - 2,00	2	3,61	2	3,82	4	6,73	3	5,68	1	1,71	—	—	—	—	—	—	—	—	—	—
2,01 - 2,50	6	14,03	2	4,50	1	2,45	3	7,00	—	—	1	2,43	—	—	—	—	—	—	—	—
2,51 - 3,00	2	5,47	2	5,52	2	5,80	4	11,27	4	10,81	3	8,30	—	—	—	—	—	1	2,94	—
3,01 - 3,50	8	26,06	6	19,37	3	9,98	6	18,52	1	3,42	2	6,66	2	6,59	—	—	—	2	6,46	—
3,51 - 4,00	6	22,34	8	30,08	8	30,53	3	11,35	4	15,28	—	—	4	15,56	2	7,62	1	3,67	—	—
4,01 - 4,50	5	20,95	7	29,68	7	29,36	7	30,30	2	8,29	3	12,44	4	17,07	2	8,48	2	8,87	—	—
4,51 - 5,00	16	76,57	8	37,95	8	38,04	6	28,48	1	4,57	2	9,56	5	23,30	1	4,81	2	9,14	—	—
5,01 - 7,50	46	283,95	30	187,23	23	143,34	21	128,74	21	126,13	19	119,25	15	95,00	19	122,23	10	59,30	—	—
7,51 - 10,00	39	345,87	19	165,30	22	188,10	22	184,98	8	65,81	19	166,99	13	109,00	11	94,21	5	42,82	—	—
10,01 - 12,50	16	179,51	25	280,14	16	178,13	5	54,38	13	144,03	8	90,03	9	98,81	9	103,07	3	33,73	—	—
12,51 - 15,00	9	124,34	3	43,11	6	82,04	13	178,31	6	82,24	7	95,38	2	29,05	9	125,89	5	67,42	—	—
15,01 - 20,00	28	490,98	13	219,93	8	134,17	11	189,26	9	153,60	3	54,43	9	150,55	7	129,58	1	16,11	—	—
20,01 - 25,00	22	493,82	7	152,45	10	227,16	3	65,32	6	130,71	5	109,34	3	66,84	6	131,16	—	—	—	—
25,01 - 30,00	14	382,02	4	111,18	1	25,95	1	28,30	—	—	—	—	1	28,86	—	—	—	—	—	—
30,01 - 40,00	17	583,21	2	65,51	3	96,13	3	108,50	2	65,30	—	—	1	30,18	2	66,31	1	39,00	—	—
40,01 - 50,00	2	93,33	3	131,56	2	86,29	—	—	—	—	—	—	2	86,38	—	—	—	—	—	—
50,01 - 75,00	3	165,01	1	62,48	—	—	—	—	—	—	1	53,25	—	—	—	—	—	—	—	—
75,01 - 100,00	1	76,20	—	—	—</															

Segue Tav. 7 — Aziende per classe di superficie

Superficie

CLASSI DI SUPERFICIE DELLE AZIENDE <i>Ettari</i>	AZIENDE COSTI- TUTE DA UN UNICO CORPO		AZIENDE I CUI TERRENI SONO															
			2		3		4		5		6		7		8		9	
	Aziende	Superficie	Aziende	Superficie	Aziende	Superficie	Aziende	Superficie	Aziende	Superficie	Aziende	Superficie	Aziende	Superficie	Aziende	Superficie	Aziende	Superficie
Fino a 0,10	—	—	—	—	—	—	—	—	—	—	—	—	—	—	—	—	—	—
0,11 - 0,20	—	—	—	—	—	—	—	—	—	—	—	—	—	—	—	—	—	—
0,21 - 0,30	—	—	—	—	—	—	—	—	—	—	—	—	—	—	—	—	—	—
0,31 - 0,40	2	0,76	1	0,38	—	—	—	—	—	—	—	—	—	—	—	—	—	—
0,41 - 0,50	1	0,46	—	—	—	—	—	—	—	—	—	—	—	—	—	—	—	—
0,51 - 0,75	1	0,57	2	1,32	2	1,11	—	—	—	—	—	—	—	—	—	—	—	—
0,76 - 1,00	1	1,00	1	0,85	1	0,90	—	—	—	—	—	—	—	—	—	—	—	—
1,01 - 1,50	3	3,63	—	—	—	—	—	—	—	—	—	—	—	—	—	—	—	—
1,51 - 2,00	1	1,90	1	1,60	—	—	—	1	1,90	2	3,24	—	—	—	—	—	—	—
2,01 - 2,50	—	—	—	—	—	—	—	—	—	1	2,50	—	—	—	—	—	—	—
2,51 - 3,00	—	—	—	—	—	—	—	—	—	1	2,86	—	—	—	—	—	—	—
3,01 - 3,50	1	3,15	—	—	—	—	—	—	—	—	—	—	—	—	—	—	—	—
3,51 - 4,00	—	—	—	—	—	—	—	—	—	—	—	—	—	—	—	—	—	—
4,01 - 4,50	—	—	—	—	—	—	—	1	4,28	—	—	—	—	—	—	—	—	—
4,51 - 5,00	—	—	—	—	—	—	—	—	—	—	—	—	—	—	—	—	—	—
5,01 - 7,50	1	6,40	1	7,24	—	—	—	—	—	—	—	—	—	—	—	—	—	—
7,51 - 10,00	—	—	—	—	—	—	—	—	—	—	—	—	—	—	—	—	—	—
10,01 - 12,50	—	—	—	—	—	—	—	—	—	—	—	—	—	—	—	—	—	—
12,51 - 15,00	—	—	—	—	—	—	—	—	—	—	—	—	—	—	—	—	—	—
15,01 - 20,00	—	—	—	—	—	—	—	—	—	1	18,74	—	—	—	—	—	—	—
20,01 - 25,00	—	—	—	—	—	—	—	—	—	—	—	—	—	—	—	—	—	—
25,01 - 30,00	—	—	—	—	—	—	—	—	—	—	—	—	—	—	—	—	—	—
30,01 - 40,00	—	—	—	—	—	—	—	—	—	—	—	—	—	—	—	—	—	—
40,01 - 50,00	—	—	—	—	—	—	—	—	—	—	—	—	—	—	—	—	—	—
50,01 - 75,00	—	—	—	—	—	—	—	—	—	—	—	—	—	—	—	—	—	—
75,01 - 100,00	—	—	—	—	—	—	—	—	—	—	—	—	—	—	—	—	—	—
100,01 - 150,00	—	—	—	—	—	—	—	—	—	—	—	—	—	—	—	—	—	—
150,01 - 200,00	—	—	—	—	—	—	—	—	—	—	—	—	—	—	—	—	—	—
200,01 - 250,00	—	—	—	—	—	—	—	—	—	—	—	—	—	—	—	—	—	—
250,01 - 500,00	—	—	—	—	—	—	—	—	—	—	—	—	—	—	—	—	—	—
500,01 - 1.000,00	—	—	—	—	—	—	—	—	—	—	—	—	—	—	—	—	—	—
1.000,01 - 2.500,00	—	—	—	—	—	—	—	—	—	—	—	—	—	—	—	—	—	—
oltre 2.500	—	—	—	—	—	—	—	—	—	—	—	—	—	—	—	—	—	—
TOTALE	11	17,87	6	11,39	4	6,53	2	6,18	5	27,34	2	6,60	—	—	—	—	—	—

Segue B - PER FORMA

ALTRA FORMA

CLASSI DI SUPERFICIE DELLE AZIENDE <i>Ettari</i>	AZIENDE COSTI- TUTE DA UN UNICO CORPO		AZIENDE I CUI TERRENI SONO															
			2		3		4		5		6		7		8		9	
	Aziende	Superficie	Aziende	Superficie	Aziende	Superficie	Aziende	Superficie	Aziende	Superficie	Aziende	Superficie	Aziende	Superficie	Aziende	Superficie	Aziende	Superficie
Fino a 0,10	218	15,62	107	7,76	17	1,30	13	1,10	4	0,36	2	0,18	2	0,18	—	—	—	—
0,11 - 0,20	342	54,64	296	47,57	120	19,67	53	9,03	25	4,33	13	2,11	6	0,98	2	0,31	4	0,74
0,21 - 0,30	162	42,02	211	54,31	128	33,06	64	16,48	40	10,17	23	5,93	10	2,69	7	1,81	2	0,46
0,31 - 0,40	176	64,72	182	66,87	183	66,73	125	45,63	65	23,82	34	12,73	25	9,13	20	7,52	8	3,03
0,41 - 0,50	80	37,82	124	57,11	155	71,50	97	44,70	63	29,33	50	23,38	21	9,87	15	7,01	19	8,75
0,51 - 0,75	116	71,59	248	151,17	262	161,88	218	135,50	188	118,36	130	81,21	94	60,42	73	45,67	43	27,12
0,76 - 1,00	142	120,11	214	181,93	290	250,51	290	250,25	191	165,62	168	144,61	106	92,96	79	68,65	57	49,96
1,01 - 1,50	135	165,59	188	232,47	262	324,34	328	403,32	296	363,87	296	371,31	249	311,48	212	267,88	104	133,19
1,51 - 2,00	91	161,47	121	209,94	175	299,54	233	404,48	228	394,69	258	447,43	179	312,33	220	380,76	131	225,58
2,01 - 2,50	52	118,96	82	184,38	135	302,61	141	317,54	160	361,81	184	416,28	138	314,87	159	363,20	98	219,64
2,51 - 3,00	36	100,86	58	158,90	79	217,95	126	349,99	131	359,49	122	338,10	112	307,79	122	338,13	87	239,27
3,01 - 3,50	27	86,45	44	138,60	79	256,96	79	258,26	91	296,64	96	309,23	90	292,83	116	378,81	50	162,32
3,51 - 4,00	19	71,97	28	106,03	43	161,16	65	245,34	68	254,49	66	250,79	77	290,94	81	306,01	61	228,97
4,01 - 4,50	16	68,94	27	113,65	26	111,48	41	175,22	48	203,71	46	194,98	46	195,41	61	260,02	41	175,02
4,51 - 5,00	13	61,14	29	136,95	24	114,77	40	189,75	31	147,10	58	275,32	47	223,34	46	220,97	25	118,05
5,01 - 7,50	45	278,52	35	218,29	68	414,80	83	518,68	103	638,78	121	738,42	122	728,67	110	664,71	92	566,78
7,51 - 10,00	29	252,13	18	159,28	40	342,55	48	410,98	43	367,47	50	432,71	28	241,20	46	395,41	34	291,18
10,01 - 12,50	15	168,74	21	235,09	27	300,90	28	312,57	31	349,36	51	565,81	28	315,26	30	330,63	14	158,91
12,51 - 15,00	9	128,79	8	107,82	13	175,38	12	160,47	19	258,85	30	406,39	14	193,27	13	179,00	12	165,87
15,01 - 20,00	14	242,97	12	207,01	9	153,93	11	186,77	10	158,94	18	307,11	14	240,44	18	309,92	15	243,86
20,01 - 25,00	14	315,57	8	180,14	9	203,56	5	107,52	5	115,36	14	316,88	6	135,91	11	253,47	8	177,12
25,01 - 30,00	5	134,83	2	54,24	9	254,27	6	159,10	4	112,36	13	351,51	6	168,24	6	155,27	4	106,99
30,01 - 40,00	9	303,12	6	202,76	4	147,01	10	346,18	3	111,18	7	245,96	7	237,17	10	350,47	4	142,97
40,01 - 50,00	13	595,45	2	81,89	1	45,40	1	44,96	7	310,27	6	255,76	2	94,65	6	255,86	—	—
50,01 - 75,00	17	1.087,91	1	67,40	6	352,88	7	450,23	7	461,05	10	625,77	2	126,15	6	366,47	1	58,82
75,01 - 100,00	8	688,74	7	623,05	4	331,79	7	613,63	5	405,69	4	361,32	2	158,97	3	253,37	1	82,20
100,01 - 150,00	11	1.372,89	5	614,27	3	314,71	5	594,10	1	116,48	8	1.025,63	4	480,25	3	388,31	—	—
150,01 - 200,00	8	1.399,18	1	186,62	4	709,12	3	499,27	3	479,01	1	181,13	1	183,50	5	891,13	2	306,86
200,01 - 250,00	2	460,00	1	226,30	1	202,32	—	—	2	441,53	2	484,03	—	—	1	240,62	—	—
250,01 - 500,00	8	2.980,31	4	1.424,00	1	263,04	1	467,00	—	—	3	965,18	7	2.298,90	3	1.067,44	1	280,25
500,01 - 1.000,00	4	2.288,94	1	534,14	1	950,00	1	701,00	2	1.529,00	—	—	—	—	—	—	—	—
1.000,01 - 2.500,00	—	—	1	2.366,60	1	1.671,00	2	2.920,21	—	—	1	2.187,05	—	—	1	1.123,00	—	—
oltre 2.500	—	—	—	—	1	2.955,00	—	—	2	10.367,38	1	4.380,32	—	—	1	3.152,91	—	—
TOTALE	1.836	13.939,99	2.092	9.336,54	2.180	12.181,16	2.143	11.339,66	1.876	18.956,50	1.886	16.704,57	1.445	8.027,80	1.486	13.024,74	918	4.177,91

C - PER ZONA

MONT

e frammentazione in corpi di terreno

in ettari

FRAMMENTATI IN CORPI																	TOTALE		
10		11 - 15			16 - 20			21 - 25			26 - 50			oltre 50			Aziende	Corpi	Superficie
Aziende	Superficie	Aziende	Corpi	Superficie	Aziende	Corpi	Superficie	Aziende	Corpi	Superficie	Aziende	Corpi	Superficie	Aziende	Corpi	Superficie			
ALTIMETRICA																			
L I N A																			
—	—	—	—	—	—	—	—	—	—	—	—	—	—	—	—	—	694	814	51,51
—	—	—	—	—	—	—	—	—	—	—	—	—	—	—	—	—	1.740	2.507	287,89
—	—	1	14	0,28	—	—	—	—	—	—	—	—	—	—	—	—	1.386	2.668	361,52
1	0,40	2	15	0,39	—	—	—	—	—	—	—	—	—	—	—	—	1.758	3.877	647,97
—	—	1	26	0,91	—	—	—	—	—	—	—	—	—	—	—	—	1.124	3.090	515,07
8	5,63	7	84	4,73	—	—	—	—	1	22	0,43	—	—	—	—	—	2.477	8.036	1.539,96
21	18,28	36	463	32,16	3	50	2,53	—	—	—	—	—	—	—	—	—	2.825	10.698	2.431,36
110	139,00	185	2.276	238,95	32	566	40,98	7	159	8,82	2	80	2,67	—	—	—	3.635	18.982	4.519,11
151	264,12	367	4.613	651,18	85	1.473	153,36	19	428	35,27	8	260	13,64	—	—	—	3.577	22.309	6.251,59
158	356,08	409	5.204	921,63	126	2.205	287,63	37	831	84,93	20	636	45,27	1	51	2,26	2.521	19.432	5.698,57
168	465,03	374	4.801	1.033,35	163	2.876	452,32	55	1.264	150,78	12	354	32,70	—	—	—	2.207	18.515	6.079,16
119	386,62	394	5.025	1.279,99	169	3.006	551,03	78	1.754	252,70	28	823	91,69	—	—	—	2.055	18.483	6.670,89
148	559,12	325	4.139	1.226,62	178	3.186	666,75	90	2.039	341,35	36	1.061	135,28	—	—	—	1.734	17.105	6.539,46
78	329,66	222	2.854	942,73	136	2.461	578,24	67	1.512	284,88	36	1.048	151,90	—	—	—	1.199	12.260	5.086,90
84	396,85	263	3.389	1.249,52	131	2.341	622,34	80	1.860	381,06	51	1.530	243,48	3	198	14,23	1.291	13.609	6.124,24
259	1.573,04	657	8.502	4.015,24	329	5.956	1.981,64	243	5.541	1.485,82	214	6.831	1.309,80	6	343	38,25	3.316	38.005	20.127,60
83	695,00	289	3.794	2.478,56	131	2.363	1.117,02	92	2.120	795,88	119	3.912	1.021,83	4	259	36,38	1.440	16.734	12.289,91
30	331,01	93	1.230	1.044,92	65	1.176	718,36	24	553	271,14	44	1.450	481,91	5	313	56,61	566	6.456	6.298,72
15	204,03	54	718	735,52	31	558	420,99	11	260	145,96	30	990	406,33	4	250	53,60	347	3.857	4.708,91
25	426,98	49	632	851,89	26	466	441,43	13	311	212,15	26	888	444,76	3	183	50,24	316	3.468	5.427,23
1	24,19	10	130	223,50	11	199	234,42	3	67	73,49	8	256	183,78	1	65	21,80	131	1.059	2.912,78
1	28,70	8	110	215,92	3	57	85,05	—	—	—	4	165	106,34	—	—	—	56	502	1.526,71
1	36,19	12	154	414,92	2	38	74,29	2	50	70,43	1	49	30,10	1	58	34,07	71	534	2.471,56
1	49,53	4	51	167,86	2	35	91,16	2	49	86,24	1	27	44,50	—	—	—	29	221	1.289,43
—	—	3	41	169,77	5	94	318,11	—	—	—	2	74	121,82	4	372	248,07	42	656	2.579,14
1	90,04	1	15	78,65	1	20	81,64	—	—	—	2	69	178,76	2	138	167,77	16	272	1.382,59
1	113,24	—	—	—	1	20	126,86	—	—	—	2	89	234,74	3	460	410,53	13	602	1.646,38
—	—	—	—	—	1	19	174,28	—	—	—	1	30	183,51	—	—	—	7	57	1.224,00
—	—	1	12	212,00	1	16	217,71	—	—	—	2	76	467,65	—	—	—	7	112	1.591,38
—	—	1	12	340,58	1	20	272,31	—	—	—	2	80	560,82	1	60	285,00	9	184	2.902,06
—	—	2	15	729,20	1	20	580,00	—	—	—	—	—	—	3	553	1.966,21	6	595	3.805,34
—	—	—	—	—	—	—	—	—	—	—	—	—	—	—	—	—	—	—	—
—	—	—	—	—	—	—	—	—	—	—	—	—	—	—	—	—	—	—	—
1.464	6.492,74	3.769	48.319	19.260,97	1.634	29.221	10.290,45	824	18.820	4.681,33	651	20.778	6.493,28	41	3.303	3.385,02	36.595	245.699	124.988,94

N U R A

—	—	—	—	—	—	—	—	—	—	—	—	—	—	—	—	—	416	444	31,60
—	—	—	—	—	—	—	—	—	—	—	—	—	—	—	—	—	1.345	1.584	225,64
—	—	—	—	—	—	—	—	—	—	—	—	—	—	—	—	—	944	1.370	247,06
—	—	—	—	—	—	—	—	—	—	—	—	—	—	—	—	—	1.364	2.119	507,10
—	—	—	—	—	—	—	—	—	—	—	—	—	—	—	—	—	707	1.404	324,61
—	—	—	—	—	—	—	—	—	—	—	—	—	—	—	—	—	1.422	3.198	877,91
2	1,91	—	—	—	—	—	—	—	—	—	—	—	—	—	—	—	1.942	4.921	1.646,63
2	2,26	2	27	2,44	1	20	1,14	—	—	—	—	—	—	—	—	—	1.948	6.279	2.387,61
27	48,49	21	250	38,43	2	36	3,46	—	—	—	—	—	—	—	—	—	2.066	8.185	3.605,19
41	94,30	66	806	150,46	8	140	18,27	1	21	2,39	—	—	—	—	—	—	1.404	7.170	3.186,72
58	159,86	94	1.172	262,49	12	206	33,72	—	—	—	—	—	—	—	—	—	1.227	6.957	3.370,39
91	295,19	159	1.984	518,80	38	647	124,52	2	43	6,38	1	42	3,42	—	—	—	1.368	9.004	4.427,31
74	278,89	182	2.294	687,50	39	698	148,90	5	111	18,61	—	—	—	—	—	—	1.190	8.302	4.498,63
65	275,72	168	2.134	716,06	56	969	237,53	8	180	33,20	4	121	17,75	—	—	—	868	7.083	3.684,65
91	430,86	199	2.546	943,95	75	1.309	357,85	15	337	71,89	2	55	9,87	—	—	—	1.146	9.207	5.432,83
290	1.799,28	692	8.880	4.288,94	299	5.356	1.833,45	97	2.204	608,13	45	1.363	291,50	1	82	7,01	3.504	31.910	21.570,10
155	1.334,42	437	5.640	3.773,95	174	3.136	1.508,22	43	990	366,61	26	821	224,60	1	69	7,83	1.945	17.655	16.766,54
69	783,53	208	2.713	2.330,37	93	1.683	1.037,94	32	746	360,11	23	689	257,23	4	249	46,46	1.005	9.350	11.260,75
45	611,47	112	1.506	1.515,01	73	1.301	988,41	30	707	406,15	20	650	273,71	2	140	27,61	653	6.422	8.903,87
53	886,68	146	1.922	2.520,86	64	1.176	1.097,45	32	738	548,10	19	612	335,84	2	127	36,36	836	7.398	14.455,98
10	220,24	49	656	1.053,84	33	593	726,75	16	370	361,01	11	359	240,26	—	—	—	434	3.277	9.709,88
17	469,17	19	245	513,72	15	272	412,06	10	233	275,94	4	128	106,35	1	60	28,56	227	1.631	6.212,61
4	130,24	18	233	611,74	9	161	311,18	1	22	36,21	3	101	102,30	—	—	—	244	1.194	8.355,24
3	128,84	5	60	215,15	2	38	92,69	2	46	85,30	4	110	176,31	—	—	—	89	486	3.938,04
1	55,64	2	26	104,24	3	54	181,60	2	48	117,45	1	32	61,15	1	126	62,61	77	515	4.564,14
3	272,33	—	—	—	1	20	90,00	1	21	84,20	1	46	95,04	—	—	—	30	193	2.556,86
—	—	1	15	114,30	—	—	—	—	—	—	—	—	—	—	—	—	9	39	1.149,52
—	—	—	—	—	1	19	163,44	—	—	—	—	—	—	—	—	—	6	43	1.028,51
—	—	—	—	—	—	—	—	—	—	—	—	—	—	—	—	—	2	86	422,08
—	—	—	—	—	—	—	—	—	—	—	—	—	—	—	—	—	3	3	1.042,77
—	—	—	—	—	—	—	—	—	—	—	—	—	—	—	—	—	1	6	804,45
—	—	—	—	—	—	—	—	—	—	—	—	—	—	—	—	—	1	1	2.387,61
—	—	—	—	—	—	—	—	—	—	—	—	—	—	—	—	—	—	—	—
1.101	8.279,32	2.580	33.109	20.402,25	998	17.834	9.368,58	297	6.817	3.381,68	164	5.129	2.195,33	13	938	426,00	28.423	157.436	149.582,83

TAV. 8 — Aziende per classe di superficie e principali coltivazioni praticate (a)

Superficie in ettari.

CLASSI DI SUPERFICIE DELLE AZIENDE <i>Ettari</i>	TOTALE		AZIENDE CHE PRATICANO LA COLTIVAZIONE DI													
	Aziende	Superficie	Frumento			Foraggere						Vite				
			Aziende	Superficie		Prati avvicendati ed erbai			Prati permanenti e pascoli			Coltura specializzata (vigneto)		Coltura promiscua		
				totale delle aziende	a frumento	Aziende	totale delle aziende	a prati avvicen- dati ed erbai	Aziende	totale delle aziende	a prati perma- nenti e pascoli	Aziende	totale delle aziende	a vigneto	Aziende	Superficie totale delle aziende
A - TOTALE																
Fino a 0,10	1.473	109,61	26	2,13	1,48	103	7,81	5,81	455	34,93	28,63	284	21,31	17,83	46	3,59
0,11 - 0,20	3.950	653,58	195	33,02	21,68	318	53,60	35,48	1.414	233,15	166,49	972	159,61	114,24	202	33,82
0,21 - 0,30	2.986	777,90	262	68,81	35,42	236	61,55	30,99	1.252	326,38	207,36	920	239,88	130,05	192	50,16
0,31 - 0,40	3.963	1.463,79	445	164,16	79,84	335	124,66	63,29	1.863	687,41	411,15	1.110	406,45	192,20	245	90,08
0,41 - 0,50	2.495	1.147,74	292	133,99	50,55	217	99,86	41,07	1.358	626,70	344,74	820	376,27	133,24	177	81,47
0,51 - 0,75	5.442	3.379,93	851	529,95	161,28	533	326,46	119,34	3.344	2.090,80	1.095,07	1.937	1.209,19	349,27	412	258,43
0,76 - 1,00	6.612	5.674,63	1.310	1.131,87	310,08	716	613,11	211,15	4.485	3.866,18	2.075,44	2.252	1.947,17	479,63	504	434,69
1,01 - 1,50	8.514	10.563,53	2.221	2.767,93	624,06	1.205	1.505,81	400,47	6.579	8.201,17	4.388,76	3.358	4.187,79	793,33	720	903,34
1,51 - 2,00	8.352	14.593,01	2.989	5.248,33	1.129,01	1.586	2.786,16	662,32	6.950	12.003,03	6.009,59	3.395	5.945,89	902,34	772	1.353,36
2,01 - 2,50	6.158	13.947,66	2.572	5.836,69	1.178,97	1.412	3.208,94	684,79	5.352	12.134,66	5.918,46	2.533	5.730,70	756,43	625	1.412,65
2,51 - 3,00	5.224	14.407,61	2.518	6.940,24	1.363,55	1.467	4.038,27	793,23	4.688	12.939,64	6.018,88	2.320	6.400,06	760,84	565	1.553,94
3,01 - 3,50	5.068	16.448,42	2.866	9.303,20	1.933,62	1.812	5.883,19	1.191,15	4.533	14.723,14	6.847,31	2.179	7.077,66	842,81	560	1.818,73
3,51 - 4,00	4.190	15.812,97	2.531	9.554,12	1.973,16	1.637	6.188,28	1.202,00	3.759	14.184,73	6.297,45	1.816	6.848,84	789,94	466	1.758,37
4,01 - 4,50	2.987	12.693,96	1.929	8.193,15	1.707,14	1.260	5.353,05	1.021,86	2.707	11.506,60	5.020,77	1.373	5.831,72	596,30	328	1.389,41
4,51 - 5,00	3.377	16.036,17	2.269	10.765,29	2.352,66	1.573	7.462,75	1.459,75	3.052	14.492,47	6.242,90	1.427	6.773,98	705,46	352	1.672,78
5,01 - 7,50	9.368	57.279,57	6.593	40.310,88	9.383,13	4.717	28.923,83	5.338,73	8.479	51.826,89	21.928,08	4.037	24.547,06	2.363,10	997	6.051,90
7,51 - 10,00	4.520	38.873,05	3.303	28.380,89	7.091,47	2.498	21.513,20	3.830,56	4.167	35.837,46	14.702,59	1.644	14.066,27	1.277,06	480	4.115,33
10,01 - 12,50	2.217	24.797,81	1.542	17.229,67	4.468,96	1.209	13.520,63	2.462,29	2.068	23.133,02	9.816,21	688	7.670,95	576,29	206	2.309,05
12,51 - 15,00	1.385	18.865,54	968	13.182,31	3.406,19	784	10.673,68	1.946,55	1.299	17.703,59	7.327,24	423	5.743,55	381,04	132	1.794,83
15,01 - 20,00	1.573	27.098,20	1.138	19.624,70	5.318,36	953	16.433,08	2.924,21	1.468	25.286,46	10.897,05	355	6.101,78	322,39	113	1.960,72
20,01 - 25,00	791	17.662,29	541	12.073,10	3.482,70	487	10.867,21	2.296,39	726	16.199,52	7.232,55	156	3.463,56	135,31	61	1.335,64
25,01 - 30,00	416	11.359,93	264	7.213,42	2.121,72	236	6.468,70	1.332,80	383	10.454,32	5.058,61	66	1.812,74	44,32	18	485,67
30,01 - 40,00	469	16.137,30	288	9.896,56	2.980,65	264	9.046,93	1.950,53	438	15.056,91	7.275,36	70	2.401,21	66,37	19	629,52
40,01 - 50,00	200	8.887,78	99	4.392,88	1.176,14	91	4.030,45	804,21	183	8.124,75	4.217,05	26	1.145,35	24,77	9	402,68
50,01 - 75,00	225	13.764,56	92	5.502,69	1.534,41	93	5.544,67	1.439,40	207	12.663,94	7.198,16	15	916,28	16,70	3	207,09
75,01 - 100,00	113	9.675,44	31	2.612,90	567,94	26	2.205,29	605,25	96	8.163,57	5.116,55	6	507,78	16,01	2	174,52
100,01 - 150,00	85	10.428,36	12	1.548,62	161,27	8	1.059,93	171,30	77	9.399,11	6.825,35	7	829,70	14,33	—	—
150,01 - 200,00	54	9.328,60	4	722,54	32,51	5	900,52	57,87	46	7.932,03	5.503,22	1	174,28	0,03	—	—
200,01 - 250,00	27	6.035,71	3	677,36	1,77	2	422,55	6,77	22	4.911,61	2.942,76	2	418,90	3,15	—	—
250,01 - 500,00	57	19.926,16	5	1.739,07	109,76	2	766,27	97,69	53	18.504,07	12.045,97	—	—	—	—	—
500,01 - 1.000,00	33	24.388,27	2	1.259,13	10,39	2	1.259,13	8,34	32	23.583,82	14.456,56	—	—	—	—	—
1.000,01 - 2.500,00	22	37.090,69	1	2.387,61	80,92	1	2.387,61	160,00	21	34.898,15	19.157,52	—	—	—	—	—
oltre 2.500	16	75.544,24	—	—	—	—	—	—	16	75.544,24	47.434,62	—	—	—	—	—
TOTALE	92.362	554.814,01	38.162	229.427,61	54.851,19	25.788	173.737,18	33.355,59	71.572	507.274,45	260.248,45	34.192	122.955,93	12.804,78	8.206	32.281,77

B - PER FORMA DI CONDUZIONE
CONDUZIONE DIRETTA DEL COLTIVATORE

Fino a 0,10	1.454	108,17	26	2,13	1,48	102	7,75	5,75	452	34,68	28,43	282	21,15	17,67	46	3,59
0,11 - 0,20	3.889	643,04	195	33,02	21,68	316	53,25	35,36	1.395	229,80	164,26	967	158,84	113,81	200	33,44
0,21 - 0,30	2.937	764,76	262	68,81	35,42	233	60,67	30,35	1.235	321,91	204,75	910	237,16	128,63	186	48,57
0,31 - 0,40	3.876	1.431,00	443	163,40	79,36	330	122,74	62,19	1.839	678,48	405,91	1.096	401,19	189,20	242	88,98
0,41 - 0,50	2.438	1.121,16	291	133,53	50,29	213	98,00	40,22	1.343	619,58	340,37	806	369,79	130,88	175	80,57
0,51 - 0,75	5.316	3.302,67	840	523,36	158,39	529	324,01	117,98	3.301	2.064,89	1.080,95	1.913	1.195,14	343,36	407	255,56
0,76 - 1,00	6.437	5.524,08	1.300	1.122,90	305,95	704	602,77	206,34	4.425	3.813,20	2.049,85	2.212	1.912,03	464,80	489	421,63
1,01 - 1,50	8.293	10.291,38	2.194	2.734,06	613,00	1.188	1.484,64	396,51	6.482	8.081,89	4.335,58	3.300	4.115,04	771,91	707	886,77
1,51 - 2,00	8.155	14.246,10	2.948	5.176,40	1.108,58	1.550	2.722,82	647,90	6.855	11.835,52	5.938,82	3.331	5.834,59	868,77	759	1.329,95
2,01 - 2,50	6.000	13.590,71	2.535	5.752,02	1.158,40	1.388	3.153,22	674,43	5.267	11.942,16	5.833,53	2.474	5.597,02	723,68	612	1.382,79
2,51 - 3,00	5.087	14.027,62	2.483	6.842,92	1.339,58	1.438	3.957,42	773,22	4.614	12.734,26	5.944,73	2.269	6.259,14	730,83	552	1.517,96
3,01 - 3,50	4.947	16.057,32	2.829	9.182,66	1.906,19	1.784	5.792,62	1.174,68	4.445	14.438,81	6.745,29	2.116	6.874,42	802,50	543	1.763,91
3,51 - 4,00	4.059	15.313,97	2.486	9.381,80	1.937,57	1.598	6.039,24	1.175,29	3.682	13.891,06	6.186,73	1.766	6.659,11	750,13	450	1.697,67
4,01 - 4,50	2.885	12.261,18	1.886	8.010,45	1.667,58	1.228	5.217,61	1.004,98	2.635	11.201,24	4.921,55	1.319	5.602,64	550,67	311	1.317,72
4,51 - 5,00	3.260	15.483,47	2.211	10.491,17	2.288,42	1.525	7.234,65	1.420,73	2.964	14.076,57	6.104,13	1.375	6.526,66	650,35	329	1.562,82
5,01 - 7,50	8.951	54.712,37	6.347	38.790,81	9.045,01	4.514	27.658,97	5.143,49	8.167	49.896,70	21.307,93	3.790	23.026,96	2.085,89	911	5.525,55
7,51 - 10,00	4.222	36.254,84	3.093	26.559,87	6.649,24	2.316	19.922,50	3.600,63	3.936	33.834,71	14.092,17	1.472	12.576,13	1.033,63	415	3.549,53
10,01 - 12,50	2.024	22.642,18	1.407	15.724,75	4.088,62	1.101	12.313,45	2.240,59	1.914	21.417,23	9.267,35	596	6.645,54	444,62	169	1.893,93
12,51 - 15,00	1.236	16.816,66	869	11.815,85	3.109,50	657	9.473,94	1.736,39	1.178	16.033,14	6.818,63	357	4.835,35	265,32	107	1.449,80
15,01 -																

Seque Tav. 8 — Aziende per classe di superficie e principali coltivazioni praticate

Superficie in ettari

CLASSI DI SUPERFICIE DELLE AZIENDE Ettari	TOTALE		AZIENDE CHE PRATICANO LA COLTIVAZIONE DI												
	Aziende	Superficie	Frumento			Foraggere						Vite			
			Aziende	Superficie		Prati avvicendati ed erbai			Prati permanenti e pascoli			Coltura specializzata (vigneto)		Coltura promiscua	
				totale delle aziende	a frumento	Aziende	totale delle aziende	a prati avvicen- dati ed erbai	Aziende	totale delle aziende	a prati perma- nenti e pascoli	Aziende	totale delle aziende	a vigneto	Aziende

Seque B - PER FORMA DI CONDUZIONE
CONDUZIONE CON SALARIATI E/O COMPARTICIPANTI

Fino a 0,10	19	1,44	—	—	—	1	0,06	0,06	3	0,25	0,20	2	0,16	0,16	—	—
0,11 - 0,20	61	10,54	—	—	—	2	0,35	0,12	19	3,35	2,23	5	0,77	0,43	2	0,38
0,21 - 0,30	49	13,14	—	—	—	3	0,88	0,64	17	4,47	2,61	10	2,72	1,42	6	1,59
0,31 - 0,40	84	31,65	—	—	—	4	1,54	0,98	23	8,55	5,09	13	4,88	2,86	2	0,72
0,41 - 0,50	56	26,12	—	—	—	4	1,86	0,85	15	7,12	4,37	14	6,48	2,36	2	0,90
0,51 - 0,75	121	74,26	8	4,70	2,01	3	1,88	1,17	41	24,77	13,84	21	12,34	5,30	5	2,87
0,76 - 1,00	168	144,42	7	6,31	2,41	11	9,46	4,31	57	50,27	24,40	35	30,91	13,19	13	11,31
1,01 - 1,50	208	256,04	17	21,54	6,47	13	15,95	3,19	88	108,01	49,75	50	62,37	19,03	11	13,93
1,51 - 2,00	178	313,62	20	50,70	16,28	30	52,80	12,86	78	137,60	60,50	51	88,65	26,20	9	16,21
2,01 - 2,50	144	324,04	28	63,34	15,58	17	39,39	8,38	75	168,84	78,05	47	105,56	25,67	10	23,10
2,51 - 3,00	117	324,22	18	49,66	11,83	15	41,39	13,82	57	157,47	63,54	36	98,95	18,49	7	18,81
3,01 - 3,50	86	278,12	15	49,45	11,84	12	39,11	5,52	62	200,41	74,30	35	113,42	21,68	7	22,48
3,51 - 4,00	92	350,97	12	46,30	9,73	15	57,62	14,27	42	160,80	73,46	16	60,75	8,18	3	11,61
4,01 - 4,50	59	250,54	10	42,80	9,01	9	38,30	5,01	34	144,66	60,04	17	72,15	9,06	4	16,71
4,51 - 5,00	58	273,63	12	57,11	14,20	10	47,56	8,07	36	169,81	72,21	11	52,17	10,10	6	28,45
5,01 - 7,50	171	1.045,76	41	253,14	47,16	36	225,48	34,70	101	628,02	234,83	53	328,26	42,60	11	65,91
7,51 - 10,00	101	877,19	26	230,37	50,81	27	239,26	43,48	54	473,05	181,82	23	200,33	28,55	3	27,63
10,01 - 12,50	70	781,52	17	191,12	48,91	13	144,89	38,92	40	448,07	187,03	10	112,94	12,13	2	23,32
12,51 - 15,00	70	962,81	27	378,56	66,06	24	336,75	77,95	47	650,34	215,12	18	251,81	29,38	5	69,91
15,01 - 20,00	84	1.460,02	32	562,29	149,19	29	508,80	87,59	53	918,27	352,53	19	326,94	26,33	5	88,32
20,01 - 25,00	54	1.210,12	21	458,75	100,36	23	504,35	104,64	34	756,29	303,11	9	197,95	15,17	3	63,72
25,01 - 30,00	31	852,10	10	269,23	82,31	11	298,65	88,04	17	471,51	180,30	1	29,48	1,84	1	27,04
30,01 - 40,00	68	2.372,02	30	1.051,88	272,15	30	1.038,23	190,56	48	1.668,94	567,55	12	416,24	30,08	4	133,73
40,01 - 50,00	37	1.638,40	13	581,91	109,58	11	498,97	142,15	23	1.014,58	350,18	4	182,16	10,02	—	—
50,01 - 75,00	51	3.205,30	15	943,74	187,21	17	1.065,04	253,36	41	2.560,05	1.146,03	4	283,30	6,87	2	133,22
75,01 - 100,00	35	3.051,78	9	759,90	156,52	9	780,22	172,34	22	1.880,85	737,48	2	164,77	14,71	1	84,48
100,01 - 150,00	35	4.473,98	8	1.034,33	102,84	6	806,09	138,18	27	3.444,73	2.124,45	6	726,70	14,26	—	—
150,01 - 200,00	32	5.555,20	2	368,01	29,65	3	524,46	46,39	24	4.158,63	2.309,06	—	—	—	—	—
200,01 - 250,00	19	4.307,99	—	—	—	—	—	—	14	3.183,89	1.424,06	1	217,65	3,00	—	—
250,01 - 500,00	41	14.357,74	4	1.412,00	108,26	2	766,27	97,69	37	12.935,65	6.678,15	—	—	—	—	—
500,01 - 1.000,00	30	22.229,14	—	—	—	—	—	—	29	21.424,69	12.355,56	—	—	—	—	—
1.000,01 - 2.500,00	22	37.090,69	1	2.387,61	80,92	1	2.387,61	160,00	21	34.898,15	19.157,52	—	—	—	—	—
oltre 2.500	16	75.544,24	—	—	—	—	—	—	16	75.544,24	47.434,62	—	—	—	—	—
TOTALE	2.467	183.689,75	412	11.274,75	1.691,29	391	10.473,22	1.755,24	1.295	168.406,73	96.524,03	525	4.150,81	399,07	124	886,35

CONDUZIONE A COLONIA PARZIARIA APPODERATA

Fino a 0,10	—	—	—	—	—	—	—	—	—	—	—	—	—	—	—	—
0,11 - 0,20	—	—	—	—	—	—	—	—	—	—	—	—	—	—	—	—
0,21 - 0,30	—	—	—	—	—	—	—	—	—	—	—	—	—	—	—	—
0,31 - 0,40	—	—	—	—	—	—	—	—	—	—	—	—	—	—	—	—
0,41 - 0,50	—	—	—	—	—	—	—	—	—	—	—	—	—	—	—	—
0,51 - 0,75	—	—	—	—	—	—	—	—	—	—	—	—	—	—	—	—
0,76 - 1,00	4	3,38	1	0,76	0,48	1	0,88	0,50	2	1,86	0,64	4	3,38	1,54	—	—
1,01 - 1,50	9	11,38	7	8,74	2,72	4	5,22	0,77	7	9,03	2,88	6	7,89	1,79	2	2,64
1,51 - 2,00	14	24,65	9	16,01	3,10	4	7,30	0,80	12	21,27	6,46	11	19,23	5,61	4	7,20
2,01 - 2,50	13	30,41	8	18,83	4,19	7	16,33	1,98	9	21,16	5,93	12	28,12	7,08	3	6,76
2,51 - 3,00	19	52,91	16	44,80	11,57	13	36,60	5,81	16	45,05	9,21	14	39,11	11,15	5	14,31
3,01 - 3,50	32	103,48	21	67,94	12,44	16	51,46	10,95	25	80,72	25,22	27	86,67	18,18	10	32,34
3,51 - 4,00	39	148,03	33	126,02	25,86	24	91,42	12,44	35	132,87	37,26	34	128,98	31,63	13	49,09
4,01 - 4,50	42	177,96	32	135,62	29,26	22	92,86	11,68	37	156,42	37,36	37	156,93	36,57	13	54,98
4,51 - 5,00	58	274,55	45	212,49	47,76	38	180,54	30,95	51	241,57	64,32	41	195,15	45,01	17	81,51
5,01 - 7,50	243	1.502,30	204	1.259,69	285,25	166	1.033,88	159,21	209	1.290,27	381,43	193	1.185,44	232,31	75	460,44
7,51 - 10,00	197	1.705,02	184	1.590,65	391,42	155	1.351,44	186,45	177	1.529,70	478,60	149	1.289,81	214,88	62	538,17
10,01 - 12,50	123	1.370,11	118	1.313,80	331,43	95	1.062,29	182,78	114	1.267,72	361,83	82	912,47	119,54	35	391,80
12,51 - 15,00	79	1.086,07	72	987,90	230,63	63	862,99	132,21	74	1.020,11	293,49	48	656,39	86,34	20	275,12
15,01 - 20,00	105	1.821,64	101	1.753,75	515,59	98	1.697,03	282,48	96	1.673,50	459,80	48	820,08	97,46	20	347,14
20,01 - 25,00	72	1.599,30	71	1.576,43	488,08	69	1.534,37	336,89	61	1.353,52	428,63	25	550,59	51,56	11	242,58
25,01 - 30,00	29	796,55	29	796,55	236,79	26	717,70	170,81	25	688,31	251,61	8	215,44	13,78	2	53,32
30,01 - 40,00	38	1.303,87	37	1.273,69	419,99	33	1.138,75	232,66	38	1.303,87	412,77	5	160,59	7,93	3	99,68
40,01 - 50,00	9	397,56	8	355,16	99,18	8	355,16	83,65	9	397,56	70,85	4	174,21	3,02	2	87,43
50,01 - 75,00	6	337,90	6	337,90	69,71	6	337,90	96,98	4	225,13	81,13	—	—	—	—	—
75,01 - 100,00	1	76,20	1	76,20	17,15	1	76,20	25,91	1	76,20	23,24	—	—	—	—	—
100,01 - 150,00	—	—	—	—	—	—	—	—	—	—	—	—	—	—	—	—
150,01 - 200,00	—	—	—	—	—	—	—	—	—	—	—	—	—	—	—	—
200,01 - 250,00	—	—	—	—	—	—	—	—	—	—	—	—	—	—	—	—
250,01 - 500,00	—	—	—	—	—	—	—	—	—	—	—	—	—	—	—	—
500,01 - 1.000,00	—	—	—	—	—	—	—	—	—	—	—	—	—	—	—	—
1.000,01 - 2.500,00	—	—	—	—	—	—	—	—	—	—	—	—	—	—	—	—
oltre 2.500	—	—	—	—	—	—	—	—	—	—	—	—	—	—	—	—
TOTALE	1.132	12.823,27	1.003	11.952,93	3.223,00	849	10.650,32	1.965,91	1.002	11.535,84	3.382,66	748	6.630,48	985,38	297	2.744,51

Segue Tav. 8 — Aziende per classe di superficie e principali coltivazioni praticate

Superficie in ettari

CLASSI DI SUPERFICIE DELLE AZIENDE Ettari	TOTALE		AZIENDE CHE PRATICANO LA COLTIVAZIONE DI											
	Aziende	Superficie	Frumento			Foraggere						Vite		
			Aziende	Superficie		Prati avvicendati ed erbai			Prati permanenti e pascoli			Coltura specializzata (vigneto)		Coltura promiscua
				totale delle aziende	a frumento	Aziende	totale delle aziende	a prati avvicen- dati ed erbai	Aziende	totale delle aziende	a prati perma- nenti e pascoli	Aziende	totale delle aziende	a vigneto

Segue C - PER ZONA ALTIMETRICA

C O L L I N A

Fino a 0,10	694	51,51	4	0,28	0,28	32	2,45	1,81	220	16,71	13,61	146	11,05	9,14	18	1,42
0,11 - 0,20	1.740	287,89	43	7,40	4,77	104	17,58	11,64	648	107,16	73,61	509	84,74	60,40	107	18,13
0,21 - 0,30	1.386	361,52	63	16,89	9,35	111	29,34	13,98	593	155,35	94,55	532	139,00	78,98	103	27,01
0,31 - 0,40	1.758	647,97	116	42,66	20,84	152	56,55	25,67	854	314,72	176,63	677	248,41	123,93	148	54,26
0,41 - 0,50	1.124	515,07	74	33,96	13,62	107	49,25	19,74	608	279,49	149,94	469	214,73	79,55	108	49,70
0,51 - 0,75	2.477	1.539,96	298	186,81	57,72	247	151,54	49,21	1.484	928,82	468,53	1.168	727,53	224,89	243	152,47
0,76 - 1,00	2.825	2.431,36	480	418,45	110,55	317	273,20	80,98	1.906	1.645,73	786,06	1.390	1.201,62	325,21	325	281,58
1,01 - 1,50	3.635	4.519,11	876	1.100,84	240,21	599	754,70	178,53	2.765	3.459,34	1.693,95	2.061	2.574,87	541,42	472	595,35
1,51 - 2,00	3.577	6.251,59	1.227	2.156,33	434,73	792	1.386,94	270,78	2.942	4.993,45	2.194,86	2.149	3.758,11	659,05	536	936,98
2,01 - 2,50	2.521	5.698,57	1.171	2.656,41	505,40	706	1.602,17	268,39	2.179	4.934,33	2.013,61	1.578	3.568,26	555,23	414	936,25
2,51 - 3,00	2.207	6.079,16	1.177	3.244,16	593,46	766	2.109,55	331,18	1.956	5.392,92	2.080,85	1.501	4.134,38	572,09	370	1.017,59
3,01 - 3,50	2.055	6.670,89	1.342	4.363,70	817,77	870	2.828,81	414,64	1.820	5.912,87	2.253,78	1.461	4.745,59	679,76	380	1.235,77
3,51 - 4,00	1.734	6.539,46	1.221	4.603,93	840,85	804	3.037,62	423,60	1.566	5.904,59	2.149,83	1.247	4.702,60	638,31	309	1.168,02
4,01 - 4,50	1.199	5.086,90	888	3.772,34	688,96	606	2.573,84	375,22	1.095	4.645,17	1.605,13	899	3.817,99	469,64	197	832,72
4,51 - 5,00	1.291	6.124,24	993	4.713,63	854,65	724	3.434,71	480,32	1.171	5.552,85	1.888,87	967	4.589,28	577,40	228	1.081,60
5,01 - 7,50	3.316	20.127,60	2.681	16.299,13	3.196,53	1.942	11.814,49	1.580,90	3.002	18.202,80	5.951,72	2.603	15.794,50	1.888,87	579	3.505,67
7,51 - 10,00	1.440	12.289,91	1.196	10.223,25	1.978,92	909	7.773,75	1.032,72	1.331	11.364,99	3.413,97	1.060	9.041,98	1.024,71	257	2.196,09
10,01 - 12,50	566	6.298,72	463	5.147,89	1.028,93	365	4.069,08	564,43	525	5.837,20	1.790,57	390	4.326,16	421,90	93	1.038,43
12,51 - 15,00	347	4.708,91	280	3.798,13	719,43	223	3.013,52	465,61	314	4.266,88	1.167,19	241	3.276,02	298,77	53	719,80
15,01 - 20,00	316	5.427,23	268	4.601,00	928,85	234	4.017,10	578,96	288	4.017,10	1.440,68	183	3.116,78	209,86	38	644,77
20,01 - 25,00	131	2.912,78	109	2.418,27	564,80	96	2.129,79	379,35	119	2.646,15	832,37	66	1.464,34	90,53	17	365,74
25,01 - 30,00	56	1.526,71	36	977,41	228,06	34	921,17	151,01	44	1.195,02	430,68	18	492,22	23,58	5	135,25
30,01 - 40,00	71	2.471,56	43	1.493,69	378,60	39	1.349,81	314,27	55	1.908,75	661,07	21	722,80	40,74	5	163,91
40,01 - 50,00	29	1.289,43	15	673,43	136,57	14	623,92	117,90	22	977,58	334,28	7	315,77	13,05	1	49,92
50,01 - 75,00	42	2.579,14	21	1.288,08	228,67	15	1.150,95	251,82	36	2.229,10	956,70	6	391,56	13,12	2	133,22
75,01 - 100,00	16	1.382,59	6	514,72	94,06	4	358,30	115,36	11	936,45	384,85	3	243,42	15,71	2	174,52
100,01 - 150,00	13	1.646,38	5	640,63	46,35	3	412,61	52,80	10	1.260,44	523,79	5	611,70	13,88	—	—
150,01 - 200,00	7	1.224,00	2	368,87	4,98	1	194,59	5,99	2	362,49	265,40	1	174,28	0,03	—	—
200,01 - 250,00	7	1.591,38	3	677,36	1,77	1	210,98	0,77	4	889,36	624,81	1	217,65	3,00	—	—
250,01 - 500,00	9	2.902,06	—	—	—	—	—	—	7	2.309,48	655,84	—	—	—	—	—
500,01 - 1.000,00	6	3.205,34	2	1.259,13	10,39	2	1.259,13	8,34	6	3.805,34	2.527,28	—	—	—	—	—
1.000,01 - 2.500,00	—	—	—	—	—	—	—	—	—	—	—	—	—	—	—	—
oltre 2.500	—	—	—	—	—	—	—	—	—	—	—	—	—	—	—	—
TOTALE	36.595	124.988,94	15.103	77.698,78	14.740,07	10.823	57.607,44	8.565,92	27.583	107.386,23	39.545,01	21.359	74.707,34	9.652,75	5.010	17.516,17

P I A N U R A

Fino a 0,10	416	31,60	7	0,63	0,58	58	4,39	3,37	78	5,85	5,28	55	4,29	4,27	14	1,18
0,11 - 0,20	1.345	225,64	86	14,94	12,04	182	30,94	21,51	287	47,43	37,06	221	35,87	30,37	49	8,49
0,21 - 0,30	964	247,06	118	31,05	18,33	110	28,47	15,47	215	56,45	38,71	175	45,59	27,61	45	11,84
0,31 - 0,40	1.344	507,10	239	88,87	49,91	149	55,81	31,56	381	141,50	94,60	202	73,63	38,45	39	14,43
0,41 - 0,50	707	324,61	123	56,53	26,99	84	38,51	17,60	231	106,50	63,78	138	63,23	26,79	27	12,22
0,51 - 0,75	1.422	877,91	311	191,79	74,82	212	128,66	56,31	553	343,58	186,60	279	174,38	59,27	48	29,99
0,76 - 1,00	1.942	1.646,63	540	458,96	156,57	318	270,33	107,97	914	777,33	440,91	341	291,80	70,80	59	49,82
1,01 - 1,50	1.948	2.387,61	806	996,43	297,04	467	575,31	185,74	1.093	1.345,54	680,71	395	487,09	95,64	67	81,64
1,51 - 2,00	2.066	3.605,19	1.204	2.110,20	590,55	663	1.170,18	350,18	1.407	2.457,39	1.173,13	420	741,27	98,54	73	127,56
2,01 - 2,50	1.404	3.186,72	954	2.171,59	581,35	589	1.342,21	370,29	1.007	2.286,73	997,78	309	698,20	77,47	60	135,82
2,51 - 3,00	1.227	3.370,39	954	2.624,18	682,53	605	1.665,25	418,75	984	2.705,89	1.133,93	270	745,16	67,89	69	188,15
3,01 - 3,50	1.368	4.427,31	1.180	3.823,25	1.038,25	833	2.699,16	726,21	1.097	3.553,15	1.460,16	283	919,64	73,48	72	232,46
3,51 - 4,00	1.190	4.498,63	1.026	3.879,13	1.059,50	737	2.787,99	727,46	948	3.585,52	1.399,38	231	872,31	72,30	58	219,91
4,01 - 4,50	868	3.684,65	794	3.371,00	953,47	587	2.492,96	612,97	708	3.007,56	1.120,32	225	955,47	70,99	59	252,93
4,51 - 5,00	1.146	5.432,83	1.056	5.005,42	1.434,73	776	3.681,74	935,59	961	4.553,86	1.687,78	232	1.097,45	72,36	53	252,37
5,01 - 7,50	3.504	21.570,10	3.295	20.297,02	5.992,62	2.580	15.928,38	3.632,95	2.964	18.256,01	6.582,77	790	4.881,51	326,13	237	1.452,31
7,51 - 10,00	1.945	16.766,54	1.850	15.939,61	4.994,64	1.487	12.849,14	2.717,61	1.717	14.828,05	5.209,66	353	3.047,27	189,17	157	1.353,91
10,01 - 12,50	1.005	11.260,75	961	10.770,01	3.383,23	805	9.025,37	1.871,96	907	10.174,41	3.571,79	177	1.995,07	118,35	67	756,27
12,51 - 15,00	653	8.903,87	619	8.436,72	2.653,74	536	7.312,10	1.459,34	608	8.293,32	2.872,98	115	1.564,37	61,81	47	640,65
15,01 - 20,00	836	14.455,98	795	13.729,40	4.355,73	689	11.900,21	2.316,53	765	13.227,34	4.783,68	118	2.057,66	97,82	57	1.000,27
20,01 - 25,00	434	9.709,88	411	9.196,13	2.898,51	375	8.391,60	1.884,32	387	8.655,10	3.099,18	48	1.053,37	35,03	29	636,39
25,01 - 30,00	227	6.212,61	218	5.965,81	1.889,31	194	5.326,77	1.177,80	210	5.748,25	2.099,81	29	788,54	11,82	11	295,24
30,01 - 40,00	244	8.355,24	232	7.965,63	2.589,87	216	7.406,40	1.617,22	234	8.014,93	2.894,78	22	739,16	13,84	8	270,47
40,01 - 50,00	89	3.938,04	78	3.451,35	1.034,21	75	3.323,94	677,02	80	3.532,48	1.385,69	9	390,33	7,90	3	129,67
50,01 - 75,00	77	4.564,14	71	4.214,61	1.305,74	72	4.285,46	1.180,46	69	4.077,01	1.339,40	5	285,30	1,59	—	—
75,01 - 100,00	30	2.556,86	21	1.756,38	471,92	20	1.668,54	485,44	19	1.589,73	432,26	—	—	—	—	—
100,01 - 150,00	9	1.149,52	6	762,32	111,88	5	647,32	118,50	5	647,32	351,41	1	115,00	0,38	—	—
150,01 - 200,00	6	1.028,51	2	353,67	27,93	2	353,67	36,40	4	688,92	258,15	—	—	—	—	—
200,01 - 250,00																

Tav. 9 — Aziende per classe di

Superficie

CLASSI DI SUPERFICIE DELLE AZIENDE Ettari	AZIENDE CON BESTIAME BOVINO								AZIENDE SENZA	
	Aziende		Capi						Aziende	
	Numero	Superficie	Bovini		Altri				Numero	Superficie
			Totale	di cui vacche da latte	Bufalini	Ovini e caprini	Suini	Equini		
Senza terreno agrario	63	—	1.581	857	—	2.789	—	25	16	—
fino a 0,10	21	1,64	54	25	—	1	1	2	19	1,39
0,11 - 0,20	75	13,00	144	71	—	2	27	3	89	14,88
0,21 - 0,30	89	23,68	138	95	—	7	3	3	101	26,81
0,31 - 0,40	249	92,95	438	276	—	39	52	9	149	55,47
0,41 - 0,50	200	92,58	340	212	—	13	22	9	119	55,04
0,51 - 0,75	806	507,53	1.339	875	—	148	52	43	261	160,93
0,76 - 1,00	1.554	1.350,01	2.993	1.916	—	276	231	82	351	302,90
1,01 - 1,50	3.278	4.101,39	7.025	4.504	—	616	447	261	450	560,54
1,51 - 2,00	4.543	7.971,60	11.683	7.381	—	1.112	745	503	350	606,46
2,01 - 2,50	3.895	8.835,69	11.525	7.077	—	1.036	787	508	277	628,24
2,51 - 3,00	3.671	10.127,81	11.998	7.014	—	839	882	619	227	625,16
3,01 - 3,50	3.962	12.861,28	15.218	8.585	—	1.223	1.434	848	149	487,23
3,51 - 4,00	3.396	12.816,26	14.301	8.006	—	1.437	1.066	848	103	388,46
4,01 - 4,50	2.502	10.634,57	11.299	6.105	—	1.187	933	718	69	292,48
4,51 - 5,00	2.897	13.757,81	15.101	7.835	—	1.447	1.467	947	70	330,26
5,01 - 7,50	8.325	50.912,29	53.140	26.607	—	4.649	4.695	3.224	152	928,06
7,51 - 10,00	4.089	35.133,17	37.071	17.347	—	2.804	2.613	2.071	59	497,00
10,01 - 12,50	1.946	21.747,55	22.104	10.504	—	2.059	1.234	1.146	43	486,21
12,51 - 15,00	1.224	16.659,04	16.993	7.782	—	1.405	947	785	21	289,00
15,01 - 20,00	1.397	24.071,93	24.587	11.551	—	1.955	1.343	1.081	28	465,81
20,01 - 25,00	701	15.659,61	16.460	7.867	—	1.227	1.045	573	13	287,97
25,01 - 30,00	350	9.540,93	9.473	4.607	—	638	493	316	10	266,27
30,01 - 40,00	387	13.336,99	12.358	6.634	—	1.098	546	380	11	373,10
40,01 - 50,00	152	6.767,64	5.090	2.744	—	616	215	134	5	208,67
50,01 - 75,00	164	10.020,31	7.651	4.547	—	1.156	188	145	4	239,06
75,01 - 100,00	69	5.916,16	2.845	1.630	—	394	47	62	1	75,72
100,01 - 150,00	45	5.391,21	1.319	700	—	365	4	21	—	—
150,01 - 200,00	24	4.105,98	481	299	—	444	6	9	1	194,59
200,01 - 250,00	8	1.727,72	202	123	—	419	4	6	—	—
250,01 - 500,00	21	7.341,79	721	410	—	392	2	38	—	—
500,01 - 1.000,00	4	2.869,13	158	85	—	213	6	5	—	—
1.000,01 - 2.500,00	1	2.387,61	500	227	—	—	—	4	—	—
oltre 2.500	—	—	—	—	—	—	—	—	—	—
TOTALE	50.108	316.776,86	316.330	164.498	—	32.006	21.537	15.428	3.148	8.847,71

A - T O T

B - PER FORMA CONDUZIONE DIRETTA										
CLASSI DI SUPERFICIE DELLE AZIENDE Ettari	AZIENDE CON BESTIAME BOVINO								AZIENDE SENZA	
	Aziende		Capi						Aziende	
	Numero	Superficie	Bovini		Altri				Numero	Superficie
			Totale	di cui vacche da latte	Bufalini	Ovini e caprini	Suini	Equini		
Senza terreno agrario	62	—	1.556	839	—	2.789	—	25	14	—
fino a 0,10	21	1,64	54	25	—	1	1	2	18	1,30
0,11 - 0,20	75	13,00	144	71	—	2	27	3	88	14,72
0,21 - 0,30	89	23,68	138	95	—	7	3	3	100	26,52
0,31 - 0,40	247	92,19	434	273	—	39	41	9	148	55,07
0,41 - 0,50	199	92,10	337	210	—	13	22	9	117	54,08
0,51 - 0,75	804	506,36	1.334	872	—	148	52	45	257	158,70
0,76 - 1,00	1.546	1.343,23	2.975	1.904	—	276	229	82	345	297,42
1,01 - 1,50	3.258	4.076,01	6.985	4.480	—	616	438	259	441	549,14
1,51 - 2,00	4.507	7.908,11	11.584	7.329	—	1.107	729	499	345	597,64
2,01 - 2,50	3.849	8.731,35	11.392	7.013	—	1.032	786	498	275	624,04
2,51 - 3,00	3.628	10.009,16	11.856	6.956	—	839	872	609	224	616,63
3,01 - 3,50	3.909	12.660,08	14.991	8.503	—	1.223	1.414	839	147	480,69
3,51 - 4,00	3.339	12.599,64	14.046	7.886	—	1.435	1.029	832	102	384,61
4,01 - 4,50	2.445	10.392,94	11.060	5.990	—	1.183	909	708	66	279,57
4,51 - 5,00	2.823	13.406,92	14.700	7.677	—	1.446	1.448	929	66	311,86
5,01 - 7,50	8.033	49.106,69	51.126	25.736	—	4.636	4.547	3.145	147	895,95
7,51 - 10,00	3.869	33.223,76	34.758	16.458	—	2.794	2.447	1.989	58	489,38
10,01 - 12,50	1.805	20.175,10	20.175	9.668	—	2.049	1.124	1.063	41	464,36
12,51 - 15,00	1.117	15.183,33	15.410	7.081	—	1.388	818	736	21	289,00
15,01 - 20,00	1.260	21.687,65	21.601	10.230	—	1.926	1.113	975	23	383,04
20,01 - 25,00	608	13.595,18	13.614	6.673	—	1.063	722	493	10	222,80
25,01 - 30,00	311	8.471,74	7.961	3.881	—	638	423	280	8	214,24
30,01 - 40,00	318	10.949,21	9.376	5.057	—	1.093	421	305	8	270,83
40,01 - 50,00	134	5.963,51	4.257	2.387	—	612	189	112	4	166,34
50,01 - 75,00	144	8.783,57	6.233	3.805	—	1.108	135	125	2	116,05
75,01 - 100,00	59	5.070,35	2.059	1.235	—	376	31	50	1	75,72
100,01 - 150,00	38	4.479,89	660	395	—	365	4	12	—	—
150,01 - 200,00	22	3.773,40	353	256	—	384	6	9	—	—
200,01 - 250,00	8	1.727,72	202	123	—	419	4	6	—	—
250,01 - 500,00	16	5.568,42	225	145	—	207	—	7	—	—
500,01 - 1.000,00	3	2.159,13	125	70	—	67	6	4	—	—
1.000,01 - 2.500,00	—	—	—	—	—	—	—	—	—	—
oltre 2.500	—	—	—	—	—	—	—	—	—	—
TOTALE	48.546	291.805,06	291.721	153.323	—	31.281	19.990	14.660	3.076	8.039,70

superficie e dotazione di bestiame

in ettari

BESTIAME BOVINO				TOTALE AZIENDE CON BESTIAME								AZIENDE SENZA BESTIAME		T O T A L E	
Capi				Aziende		Capi						Numero	Superficie	Aziende	Superficie
Bufalini	Ovini e caprini	Suini	Equini	Numero	Superficie	Bovini		Bufalini	Ovini e caprini	Suini	Equini				
						Totale	di cui vacche da latte								
—	223	890	2	79	—	1.581	857	—	3.012	890	27	12	—	91	—
—	7	280	4	40	3,03	54	25	—	8	281	6	1.433	106,58	1.473	109,61
—	59	394	13	164	27,88	144	71	—	61	421	16	3.786	625,70	3.950	653,58
—	100	203	16	190	50,49	138	95	—	107	206	19	2.796	727,41	2.986	777,90
—	159	282	30	398	148,42	438	276	—	198	334	39	3.565	1.315,37	3.963	1.463,79
—	125	238	21	319	147,62	340	212	—	138	260	30	2.176	1.000,12	2.495	1.147,74
—	267	556	79	1.067	668,46	1.339	875	—	415	608	122	4.375	2.711,47	5.442	3.379,93
—	393	1.192	132	1.905	1.652,91	2.993	1.916	—	669	1.423	214	4.707	4.021,72	6.612	5.674,63
—	680	1.649	179	3.728	4.661,93	7.025	4.504	—	1.296	2.096	440	4.786	5.901,60	8.514	10.563,53
—	508	693	169	4.893	8.578,06	11.683	7.381	—	1.620	1.438	672	3.459	6.014,95	8.352	14.593,01
—	357	471	117	4.172	9.463,93	11.525	7.077	—	1.393	1.258	625	1.986	4.483,73	6.158	13.947,66
—	518	902	110	3.898	10.752,97	11.998	7.014	—	1.357	1.784	729	1.326	3.654,64	5.224	14.407,61
—	263	260	50	4.111	13.348,51	15.218	8.585	—	1.486	1.694	898	957	3.099,91	5.068	16.448,42
—	164	121	36	3.499	13.204,72	14.301	8.006	—	1.601	1.187	884	691	2.608,25	4.190	15.812,97
—	204	91	24	2.571	10.927,05	11.299	6.105	—	1.391	1.024	742	416	1.766,91	2.987	12.693,96
—	153	49	26	2.967	14.088,07	15.101	7.835	—	1.600	1.516	973	410	1.948,10	3.377	16.036,17
—	608	412	44	8.477	51.840,35	53.140	26.607	—	5.257	5.107	3.268	891	5.439,22	9.368	57.279,57
—	406	30	31	4.148	35.630,17	37.071	17.347	—	3.210	2.643	2.102	372	3.206,88	4.520	38.837,05
—	239	132	23	1.989	22.233,76	22.104	10.504	—	2.298	1.366	1.169	228	2.560,05	2.217	24.793,81
—	155	4	8	1.245	16.948,04	16.993	7.782	—	1.560	951	793	140	1.917,50	1.385	18.865,54
—	145	8	23	1.425	24.537,74	24.587	11.551	—	2.100	1.351	1.104	148	2.560,46	1.573	27.098,20
—	23	22	11	714	15.947,58	16.460	7.867	—	1.250	1.067	584	77	1.714,71	791	17.662,29
—	18	2	1.108	360	9.807,20	9.473	4.607	—	656	495	1.424	56	1.552,73	416	11.359,93
—	6	1	12	398	13.710,09	12.358	6.634	—	1.104	547	392	71	2.427,21	469	16.137,30
—	6	—	4	157	6.976,31	5.090	2.744	—	622	215	138	43	1.911,47	200	8.887,78
—	154	—	6	168	10.259,37	7.651	4.547	—	1.310	188	151	57	3.505,19	225	13.764,56
—	—	—	1	70	5.991,88	2.845	1.630	—	394	47	63	43	3.683,56	113	9.675,44
—	—	—	—	45	5.391,21	1.319	700	—	365	4	21	40	5.037,15	85	10.428,36
—	—	—	2	25	4.300,57	481	299	—	444	6	11	29	5.028,03	54	9.328,60
—	—	—	—	8	1.727,72	202	123	—	419	4	6	19	4.307,99	27	6.035,71
—	—	—	—	21	7.341,79	721	410	—	392	2	38	36	12.584,37	57	19.926,16
—	—	—	—	4	2.869,13	158	85	—	213	6	5	29	21.519,14	33	24.388,27
—	—	—	—	1	2.387,61	500	227	—	—	—	4	21	34.703,08	22	37.090,69
—	—	—	—	—	—	—	—	—	—	—	—	16	75.544,24	16	75.544,24
—	5.940	8.882	2.281	53.256	325.624,57	316.330	164.498	—	37.946	30.419	17.709	39.197	229.189,44	92.453	554.814,01

A L E

DI CONDUZIONE
DEL COLTIVATORE

—	223	342	2	76	—	1.556	839	—	3.012	342	27	11	—	87	—
—	7	270	3	39	2,94	54	25	—	8	271	5	1.415	105,23	1.454	108,17
—	59	390	13	163	27,72	144	71	—	61	417	16	3.726	615,32	3.889	643,04
—	100	201	16	189	50,20	138	95	—	107	204	19	2.748	714,56	2.937	764,76
—	159	279	30	395	147,26	434	273	—	198	320	39	3.481	1.283,74	3.876	1.431,00
—	124	236	21	316	146,18	337	210	—	137	258	30	2.122	974,98	2.438	1.121,16
—	267	520	78	1.061	665,06	1.334	872	—	415	572	121	4.255	2.637,61	5.316	3.302,67
—	393	1.183	129	1.891	1.640,65	2.975	1.904	—	669	1.412	211	4.546	3.883,43	6.437	5.524,08
—	679	1.632	174	3.699	4.625,15	6.985	4.480	—	1.295	2.070	433	4.594	5.666,23	8.293	10.291,38
—	504	667	166	4.852	8.505,75	11.584	7.329	—	1.611	1.396	665	3.303	5.740,35	8.155	14.246,10
—	357	431	116	4.124	9.355,39	11.392	7.013	—	1.389	1.217	614	1.876	4.235,32	6.000	13.590,71
—	518	332	109	3.852	10.625,79	11.856	6.956	—	1.357	1.204	718	1.235	3.401,83	5.087	14.027,62
—	263	259	48	4.056	13.170,77	14.991	8.503	—	1.486	1.673	887	891	2.886,55	4.947	16.057,32
—	164	121	35	3.441	12.984,25	14.046	7.886	—	1.599	1.150	867	618	2.329,72	4.059	15.313,97
—	204	91	21	2.511	10.672,51	11.060	5.990	—	1.387	1.000	729	374	1.588,67	2.885	12.261,18
—	149	48	23	2.889	13.718,78	14.700	7.677	—	1.595	1.496	952	371	1.764,69	3.260	15.483,47
—	607	407	41	8.180	50.002,64	51.126	25.736	—	5.243	4.954	3.186	771	4.709,73	8.951	54.712,37
—	403	30	30	3.927	33.713,14	34.758	16.458	—	3.197	2.477	2.019	295	2.541,70	4.222	36.254,84
—	154	56	23	1.846	20.639,46	20.175	9.668	—	2.203	1.180	1.086	178	2.002,72	2.024	22.642,18
—	155	4	8	1.138	15.472,33	15.410	7.081	—	1.543	822	744	98	1.344,33	1.236	16.816,66
—	145	4	17	1.283	22.070,69	21.601	10.230	—	2.071	1.117	992	99	1.712,01	1.382	23.782,70
—	23	—	8	618	13.817,98	13.614	6.673	—	1.086	722	501	47	1.034,89	665	14.852,87
—	18	2	1.105	319	8.685,98	7.961	3.881	—	656	425	1.385	37	1.024,30	356	9.710,28
—	6	1	9	326	11.220,04	9.376	5.057	—	1.099	422	314	37	1.241,37	363	12.461,41
—	6	—	3	138	6.129,85	4.257	2.387	—	618	189	115	16	721,97	154	6.851,82
—	14	—	—	146	8.899,62	6.233	3.805	—	1.122	135	125	22	1.321,74	168	10.221,36
—	—	—	1	60	5.146,07	2.059	1.235	—	376	31	51	17	1.401,39	77	6.547,46
—	—	—	—	38	4.479,89	660	395	—	365	4	12	12	1.474,49	50	5.954,38
—	—	—	—	22	3.773,40	353	256	—	384	6	9	—	—	22	3.773,40
—	—	—	—	8	1.727,72	202	123	—	419	4	6	—	—	8	1.727,72
—	—	—	—	16	5.568,42	225	145	—	207	—	7	—	—	16	5.568,42
—	—	—	—	3	2.159,13	125	70	—	67	6	4	—	—	3	2.159,13
—	—	—	—	—	—	—	—	—	—	—	—	—	—	—	—
—	—	—	—	—	—	—	—	—	—	—	—	—	—	—	—
—	—	—	—	—	—	—	—	—	—	—	—	—	—	—	—
—	—	—	—	—	—	—	—	—	—	—	—	—	—	—	—
—	5.701	7.506	2.229	51.622	299.844,76	291.721	153.323	—	36.982	27.496	16.889	37.195	58.358,87	88.817	358.203,63

Segue Tav. 9 — Aziende per classe di Superficie

CLASSI DI SUPERFICIE DELLE AZIENDE Etari	AZIENDE CON BESTIAME BOVINO								AZIENDE SENZA	
	Aziende		Capì						Aziende	
	Numero	Superficie	Bovini		Altri				Numero	Superficie
			Totale	di cui vacche da latte	Bufalini	Ovini e caprini	Suini	Equini		

Segue B - PER FORMA
CONDUZIONE CON SALARIATI

Senza terreno agrario	1	—	25	18	—	—	—	—	—	2	—
fino a 0,10	—	—	—	—	—	—	—	—	—	1	0,09
0,11 - 0,20	—	—	—	—	—	—	—	—	—	1	0,16
0,21 - 0,30	—	—	—	—	—	—	—	—	—	1	0,29
0,31 - 0,40	1	0,38	1	1	—	—	—	11	—	1	0,40
0,41 - 0,50	1	0,48	3	2	—	—	—	—	—	2	0,96
0,51 - 0,75	2	1,17	5	3	—	—	—	—	—	4	2,23
0,76 - 1,00	7	5,93	15	10	—	—	—	1	—	6	5,48
1,01 - 1,50	19	23,88	38	24	—	—	—	9	—	8	10,26
1,51 - 2,00	26	45,72	78	45	—	5	1	2	4	5	8,82
2,01 - 2,50	35	78,62	99	53	—	2	1	10	—	2	4,20
2,51 - 3,00	26	71,01	78	36	—	—	—	7	9	3	8,53
3,01 - 3,50	25	81,18	94	40	—	—	—	—	6	1	3,12
3,51 - 4,00	19	72,44	84	44	—	—	—	29	11	1	3,85
4,01 - 4,50	18	76,48	69	49	—	3	18	5	2	2	8,48
4,51 - 5,00	18	85,57	113	55	—	—	8	8	3	3	13,74
5,01 - 7,50	55	342,43	322	157	—	—	44	25	5	5	32,11
7,51 - 10,00	29	253,65	315	136	—	2	40	14	—	—	—
10,01 - 12,50	19	213,40	247	123	—	—	32	11	2	2	21,85
12,51 - 15,00	28	389,64	418	193	—	3	76	14	—	—	—
15,01 - 20,00	33	581,40	651	322	—	26	126	24	4	4	65,57
20,01 - 25,00	21	465,13	635	261	—	154	204	21	3	3	65,17
25,01 - 30,00	10	272,64	419	153	—	—	29	7	2	2	52,03
30,01 - 40,00	31	1.083,91	1.224	679	—	5	20	28	3	3	102,27
40,01 - 50,00	10	448,97	458	167	—	—	19	9	1	1	42,33
50,01 - 75,00	14	898,84	968	513	—	48	45	13	2	2	123,01
75,01 - 100,00	9	769,61	701	348	—	18	13	10	—	—	—
100,01 - 150,00	7	911,32	659	305	—	—	—	9	—	—	—
150,01 - 200,00	2	332,58	128	43	—	60	—	—	1	1	194,59
200,01 - 250,00	—	—	—	—	—	—	—	—	—	—	—
250,01 - 500,00	5	1.773,37	496	265	—	185	2	31	—	—	—
500,01 - 1.000,00	1	710,00	33	15	—	146	—	1	—	—	—
1.000,01 - 2.500,00	1	2.387,61	500	227	—	—	—	4	—	—	—
oltre 2.500	—	—	—	—	—	—	—	—	—	—	—
TOTALE	473	12.377,36	8.876	4.287	—	657	735	276	66	769,54	

CONDUZIONE A COLONIA

Senza terreno agrario	—	—	—	—	—	—	—	—	—	—	—
fino a 0,10	—	—	—	—	—	—	—	—	—	—	—
0,11 - 0,20	—	—	—	—	—	—	—	—	—	—	—
0,21 - 0,30	—	—	—	—	—	—	—	—	—	—	—
0,31 - 0,40	—	—	—	—	—	—	—	—	—	—	—
0,41 - 0,50	—	—	—	—	—	—	—	—	—	—	—
0,51 - 0,75	—	—	—	—	—	—	—	—	—	—	—
0,76 - 1,00	—	—	—	—	—	—	—	—	—	—	—
1,01 - 1,50	1	1,50	2	—	—	—	—	—	1	1	1,14
1,51 - 2,00	9	15,87	20	7	—	—	15	—	—	—	—
2,01 - 2,50	11	25,72	34	11	—	2	—	—	—	—	—
2,51 - 3,00	16	44,78	61	20	—	—	2	1	—	—	—
3,01 - 3,50	28	90,02	133	42	—	—	20	3	1	1	3,42
3,51 - 4,00	38	144,18	171	76	—	2	8	5	—	—	—
4,01 - 4,50	39	165,15	170	66	—	1	6	5	1	1	4,43
4,51 - 5,00	56	265,32	288	103	—	1	11	10	1	1	4,66
5,01 - 7,50	236	1.456,77	1.687	711	—	13	103	53	—	—	—
7,51 - 10,00	191	1.655,76	1.998	753	—	8	126	68	1	1	7,62
10,01 - 12,50	122	1.359,05	1.682	713	—	10	78	72	—	—	—
12,51 - 15,00	79	1.086,07	1.165	508	—	14	53	35	—	—	—
15,01 - 20,00	102	1.769,04	2.301	991	—	3	104	80	1	1	17,20
20,01 - 25,00	72	1.599,30	2.211	933	—	10	119	59	—	—	—
25,01 - 30,00	29	796,55	1.093	573	—	—	41	29	—	—	—
30,01 - 40,00	38	1.303,87	1.758	898	—	—	105	47	—	—	—
40,01 - 50,00	8	355,16	375	190	—	4	7	13	—	—	—
50,01 - 75,00	6	337,90	450	229	—	—	8	7	—	—	—
75,01 - 100,00	1	76,20	85	47	—	—	3	2	—	—	—
100,01 - 150,00	—	—	—	—	—	—	—	—	—	—	—
150,01 - 200,00	—	—	—	—	—	—	—	—	—	—	—
200,01 - 250,00	—	—	—	—	—	—	—	—	—	—	—
250,01 - 500,00	—	—	—	—	—	—	—	—	—	—	—
500,01 - 1.000,00	—	—	—	—	—	—	—	—	—	—	—
1.000,01 - 2.500,00	—	—	—	—	—	—	—	—	—	—	—
oltre 2.500	—	—	—	—	—	—	—	—	—	—	—
TOTALE	1.082	12.548,21	15.684	6.871	—	68	809	489	6	38,47	

Segue Tav. 9 — Aziende per classe di
Superficie

CLASSI DI SUPERFICIE DELLE AZIENDE Ettari	AZIENDE CON BESTIAME BOVINO							AZIENDE SENZA	
	Aziende		Capi				Aziende		
	Numero	Superficie	Bovini		Altri			Numero	Superficie
			Totale	di cui vacche da latte	Bufalini	Ovini e caprini	Suini		
Senza terreno agrario . . .	—	—	—	—	—	—	—	—	—
fino a 0,10	—	—	—	—	—	—	—	—	—
0,11 - 0,20	—	—	—	—	—	—	—	—	—
0,21 - 0,30	—	—	—	—	—	—	—	—	—
0,31 - 0,40	1	0,38	3	2	—	—	—	—	—
0,41 - 0,50	—	—	—	—	—	—	—	—	—
0,51 - 0,75	—	—	—	—	—	—	—	—	—
0,76 - 1,00	1	0,85	3	2	—	—	1	—	—
1,01 - 1,50	—	—	—	—	—	—	—	—	—
1,51 - 2,00	1	1,90	1	—	—	—	—	—	—
2,01 - 2,50	—	—	—	—	—	—	—	—	—
2,51 - 3,00	1	2,86	3	2	—	—	1	—	—
3,01 - 3,50	—	—	—	—	—	—	—	—	—
3,51 - 4,00	—	—	—	—	—	—	—	—	—
4,01 - 4,50	—	—	—	—	—	—	—	—	—
4,51 - 5,00	—	—	—	—	—	—	—	—	—
5,01 - 7,50	1	6,40	5	3	—	—	1	1	—
7,51 - 10,00	—	—	—	—	—	—	—	—	—
10,01 - 12,50	—	—	—	—	—	—	—	—	—
12,51 - 15,00	—	—	—	—	—	—	—	—	—
15,01 - 20,00	2	33,84	34	8	—	—	—	2	—
20,01 - 25,00	—	—	—	—	—	—	—	—	—
25,01 - 30,00	—	—	—	—	—	—	—	—	—
30,01 - 40,00	—	—	—	—	—	—	—	—	—
40,01 - 50,00	—	—	—	—	—	—	—	—	—
50,01 - 75,00	—	—	—	—	—	—	—	—	—
75,01 - 100,00	—	—	—	—	—	—	—	—	—
100,01 - 150,00	—	—	—	—	—	—	—	—	—
150,01 - 200,00	—	—	—	—	—	—	—	—	—
200,01 - 250,00	—	—	—	—	—	—	—	—	—
250,01 - 500,00	—	—	—	—	—	—	—	—	—
500,01 - 1.000,00	—	—	—	—	—	—	—	—	—
1.000,01 - 2.500,00	—	—	—	—	—	—	—	—	—
oltre 2.500	—	—	—	—	—	—	—	—	—
TOTALE	7	46,23	49	17	—	—	3	3	—

Segue B - PER FORMA
ALTRA FORMA

Senza terreno agrario . . .	C - PER ZONA							M O N T		
	Numero	Superficie	Totale	di cui vacche da latte	Bufalini	Ovini e caprini	Suini	Equini	Numero	Superficie
Senza terreno agrario . . .	16	—	411	218	—	388	—	6	1	—
fino a 0,10	12	0,94	16	12	—	1	—	1	6	0,46
0,11 - 0,20	28	4,65	40	28	—	2	1	1	33	5,21
0,21 - 0,30	34	8,99	45	39	—	4	—	1	41	10,69
0,31 - 0,40	76	28,21	101	80	—	6	1	3	44	16,34
0,41 - 0,50	81	37,56	119	91	—	10	2	3	48	22,21
0,51 - 0,75	303	191,47	489	352	—	120	3	8	83	51,24
0,76 - 1,00	542	475,80	1.026	717	—	232	17	25	101	88,35
1,01 - 1,50	1.242	1.553,59	2.535	1.830	—	476	19	85	168	209,05
1,51 - 2,00	1.521	2.665,62	3.642	2.593	—	801	29	157	127	224,59
2,01 - 2,50	1.342	3.039,43	3.589	2.524	—	844	34	164	134	304,84
2,51 - 3,00	1.143	3.162,21	3.309	2.249	—	700	30	162	123	341,10
3,01 - 3,50	1.146	3.722,92	3.743	2.526	—	1.093	53	195	87	286,98
3,51 - 4,00	929	3.503,55	3.174	2.095	—	1.185	73	192	55	207,20
4,01 - 4,50	688	2.934,23	2.331	1.558	—	1.095	26	156	44	187,50
4,51 - 5,00	706	3.361,84	2.745	1.778	—	1.227	40	187	41	194,42
5,01 - 7,50	2.041	12.474,53	8.159	5.287	—	3.933	113	568	107	654,86
7,51 - 10,00	939	8.080,75	4.492	2.844	—	2.329	131	326	38	326,77
10,01 - 12,50	500	5.586,12	2.714	1.737	—	1.731	46	162	25	280,91
12,51 - 15,00	307	4.184,27	2.032	1.229	—	1.212	42	109	14	192,68
15,01 - 20,00	343	5.883,19	2.496	1.493	—	1.585	42	136	7	114,40
20,01 - 25,00	184	4.105,57	1.672	1.035	—	1.016	19	77	4	89,20
25,01 - 30,00	98	2.650,82	925	559	—	550	22	43	4	106,28
30,01 - 40,00	113	3.932,61	1.389	801	—	954	26	64	2	63,42
40,01 - 50,00	60	2.680,74	761	469	—	563	1	27	3	126,14
50,01 - 75,00	74	4.622,60	1.700	1.275	—	1.095	11	32	2	116,05
75,01 - 100,00	41	3.534,88	629	381	—	394	4	23	—	—
100,01 - 150,00	35	4.118,76	448	247	—	365	2	11	—	—
150,01 - 200,00	21	3.578,03	347	268	—	440	—	7	—	—
200,01 - 250,00	5	1.050,36	56	33	—	19	1	2	—	—
250,01 - 500,00	18	6.299,02	279	196	—	392	2	8	—	—
500,01 - 1.000,00	2	1.610,00	57	32	—	211	—	2	—	—
1.000,01 - 2.500,00	—	—	—	—	—	—	—	—	—	—
oltre 2.500	—	—	—	—	—	—	—	—	—	—
TOTALE	14.590	99.083,26	55.475	36.576	—	24.973	790	2.943	1.342	4.220,89

Segue TAV. 9 — Aziende per classe di
Superficie

CLASSI DI SUPERFICIE DELLE AZIENDE <i>Ettari</i>	AZIENDE CON BESTIAME BOVINO								AZIENDE SENZA	
	Aziende		Capi						Aziende	
	Numero	Superficie	Bovini		Altri				Numero	Superficie
			Totale	di cui vacche da latte	Bufalini	Ovini e caprini	Suini	Equini		

Segue C - PER ZONA
C o L

Senza terreno agrario	3	—	40	24	—	—	—	—	1	7	—
fino a 0,10	5	0,39	27	4	—	—	—	1	1	6	0,45
0,11 - 0,20	26	4,69	41	26	—	—	—	13	1	23	4,17
0,21 - 0,30	34	9,05	55	38	—	—	3	3	1	32	8,48
0,31 - 0,40	87	32,31	155	93	—	—	2	44	1	52	19,20
0,41 - 0,50	72	33,12	105	66	—	—	1	8	1	29	13,37
0,51 - 0,75	326	206,87	498	333	—	—	22	29	21	74	45,99
0,76 - 1,00	626	545,77	1.123	721	—	—	34	101	32	113	97,28
1,01 - 1,50	1.344	1.691,40	2.753	1.659	—	—	116	200	89	138	175,02
1,51 - 2,00	1.913	3.364,13	4.542	2.770	—	—	142	393	165	96	164,03
2,01 - 2,50	1.648	3.735,46	4.626	2.676	—	—	122	349	157	71	161,26
2,51 - 3,00	1.616	4.457,48	4.986	2.765	—	—	102	385	220	46	124,88
3,01 - 3,50	1.652	5.370,21	6.008	3.172	—	—	111	500	276	31	100,11
3,51 - 4,00	1.447	5.456,31	5.683	3.044	—	—	116	486	273	25	94,13
4,01 - 4,50	1.036	4.397,59	4.437	2.200	—	—	75	398	238	13	54,03
4,51 - 5,00	1.152	5.469,07	5.449	2.639	—	—	159	488	275	16	74,63
5,01 - 7,50	2.992	18.157,91	17.266	7.984	—	—	322	2.002	835	22	134,55
7,51 - 10,00	1.310	11.193,00	10.334	4.332	—	—	283	990	468	10	79,64
10,01 - 12,50	501	5.571,95	5.007	2.087	—	—	100	380	229	7	77,79
12,51 - 15,00	301	4.083,23	3.433	1.382	—	—	31	211	140	6	81,47
15,01 - 20,00	275	4.715,01	3.735	1.707	—	—	52	211	183	6	102,76
20,01 - 25,00	111	2.473,24	2.310	843	—	—	53	170	79	2	44,70
25,01 - 30,00	41	1.108,75	960	427	—	—	2	73	41	1	28,57
30,01 - 40,00	49	1.692,39	1.624	776	—	—	7	103	42	2	72,09
40,01 - 50,00	16	722,26	552	266	—	—	21	84	8	1	40,62
50,01 - 75,00	20	1.235,16	879	528	—	—	55	75	22	1	70,95
75,01 - 100,00	8	700,62	472	239	—	—	—	12	8	—	—
100,01 - 150,00	6	763,13	321	165	—	—	—	—	5	—	—
150,01 - 200,00	1	174,28	38	22	—	—	4	6	1	1	194,59
200,01 - 250,00	3	677,36	146	90	—	—	—	3	4	—	—
250,01 - 500,00	—	—	—	—	—	—	—	—	—	—	—
500,01 - 1.000,00	2	1.259,13	101	53	—	—	2	6	3	—	—
1.000,01 - 2.500,00	—	—	—	—	—	—	—	—	—	—	—
oltre 2.500	—	—	—	—	—	—	—	—	—	—	—
TOTALE	18.623	89.301,27	87.706	43.131	—	—	2.337	7.724	3.820	831	2.064,76

P I A

Senza terreno agrario	44	—	1.130	615	—	—	2.401	—	18	8	—
fino a 0,10	4	0,31	11	9	—	—	—	—	—	7	0,48
0,11 - 0,20	21	3,66	63	17	—	—	—	13	1	33	5,50
0,21 - 0,30	21	5,64	34	18	—	—	—	—	1	28	7,64
0,31 - 0,40	86	32,43	182	103	—	—	31	7	5	53	19,93
0,41 - 0,50	47	21,90	116	55	—	—	2	12	5	42	19,46
0,51 - 0,75	177	109,19	352	190	—	—	6	20	14	104	63,70
0,76 - 1,00	386	328,44	844	478	—	—	10	113	25	137	117,27
1,01 - 1,50	692	856,40	1.737	1.015	—	—	24	228	87	144	176,47
1,51 - 2,00	1.109	1.941,85	3.499	2.018	—	—	169	323	181	127	217,84
2,01 - 2,50	905	2.060,80	3.310	1.877	—	—	70	404	187	72	162,14
2,51 - 3,00	912	2.508,12	3.703	2.000	—	—	37	467	237	58	159,18
3,01 - 3,50	1.164	3.768,15	5.467	2.887	—	—	19	881	377	31	100,14
3,51 - 4,00	1.020	3.856,40	5.444	2.867	—	—	136	507	383	23	87,13
4,01 - 4,50	778	3.302,75	4.531	2.347	—	—	17	509	324	12	50,95
4,51 - 5,00	1.039	4.926,90	6.907	3.418	—	—	61	939	485	13	61,21
5,01 - 7,50	3.292	20.279,85	27.715	13.336	—	—	394	2.580	1.821	23	138,65
7,51 - 10,00	1.840	15.859,42	22.245	10.171	—	—	192	1.492	1.277	11	90,59
10,01 - 12,50	945	10.589,48	14.383	6.680	—	—	228	808	755	11	127,51
12,51 - 15,00	616	8.391,54	11.528	5.171	—	—	162	694	536	1	14,85
15,01 - 20,00	779	13.473,73	18.356	8.351	—	—	318	1.090	762	15	248,65
20,01 - 25,00	406	9.080,80	12.478	5.989	—	—	158	856	417	7	154,07
25,01 - 30,00	211	5.781,36	7.588	3.621	—	—	86	398	232	5	131,42
30,01 - 40,00	225	7.711,99	9.345	5.057	—	—	137	417	274	7	237,59
40,01 - 50,00	76	3.364,64	3.777	2.009	—	—	32	130	99	1	41,91
50,01 - 75,00	70	4.162,55	5.072	2.744	—	—	6	102	91	1	52,06
75,01 - 100,00	20	1.680,66	1.744	1.010	—	—	—	31	31	1	75,72
100,01 - 150,00	4	509,32	550	288	—	—	—	2	5	—	—
150,01 - 200,00	2	353,67	96	9	—	—	—	—	1	—	—
200,01 - 250,00	—	—	—	—	—	—	—	—	—	—	—
250,01 - 500,00	3	1.042,77	442	214	—	—	—	—	30	—	—
500,01 - 1.000,00	—	—	—	—	—	—	—	—	—	—	—
1.000,01 - 2.500,00	1	2.387,61	500	227	—	—	—	—	4	—	—
oltre 2.500	—	—	—	—	—	—	—	—	—	—	—
TOTALE	16.895	128.392,33	173.149	84.791	—	—	4.696	13.023	8.665	975	2.562,06

TAV. 10 — Aziende per forma di conduzione, classe di superficie e regione agraria

Superficie in ettari

CLASSI DI SUPERFICIE DELLE AZIENDE <i>Ettari</i>	CONDUZIONE DIRETTA DEL COLTIVATORE		CONDUZIONE CON SALARIATI E/O COMPARTICIPANTI		CONDUZIONE A COLONIA PARZIARIA APPODERATA		ALTRA FORMA DI CONDUZIONE		T O T A L E	
	Aziende	Superficie	Aziende	Superficie	Aziende	Superficie	Aziende	Superficie	Aziende	Superficie
REGIONE AGRARIA 1 (M)										
Senza terreno agrario	2	—	—	—	—	—	—	—	2	—
fino a 0,10	31	2,47	—	—	—	—	—	—	31	2,47
0,11 - 0,20	44	7,50	1	0,20	—	—	—	—	45	7,70
0,21 - 0,30	49	12,64	1	0,25	—	—	—	—	50	12,89
0,31 - 0,40	71	26,86	—	—	—	—	—	—	71	26,86
0,41 - 0,50	57	26,79	—	—	—	—	—	—	57	26,79
0,51 - 0,75	146	91,43	2	1,25	—	—	—	—	148	92,68
0,76 - 1,00	201	174,55	—	—	—	—	—	—	201	174,55
1,01 - 1,50	353	438,25	3	3,83	—	—	—	—	356	442,08
1,51 - 2,00	271	479,50	—	—	—	—	—	—	271	479,50
2,01 - 2,50	321	730,56	1	2,30	—	—	—	—	322	732,86
2,51 - 3,00	195	541,92	—	—	—	—	—	—	195	541,92
3,01 - 3,50	190	620,22	1	3,01	—	—	—	—	191	623,23
3,51 - 4,00	127	479,89	1	3,60	—	—	—	—	128	483,49
4,01 - 4,50	152	653,59	—	—	—	—	—	—	152	653,59
4,51 - 5,00	106	504,18	1	4,84	—	—	—	—	107	509,02
5,01 - 7,50	373	2.314,10	3	18,81	—	—	—	—	376	2.332,91
7,51 - 10,00	178	1.543,84	1	7,53	—	—	—	—	179	1.551,37
10,01 - 12,50	128	1.437,17	—	—	—	—	—	—	128	1.437,17
12,51 - 15,00	62	833,39	—	—	—	—	—	—	62	833,39
15,01 - 20,00	85	1.449,33	3	52,85	—	—	—	—	88	1.502,18
20,01 - 25,00	42	935,45	1	25,00	—	—	—	—	43	960,45
25,01 - 30,00	46	1.243,94	1	29,32	—	—	—	—	47	1.273,26
30,01 - 40,00	46	1.610,10	1	34,00	—	—	—	—	47	1.644,10
40,01 - 50,00	28	1.245,08	—	—	—	—	—	—	28	1.245,08
50,01 - 75,00	40	2.494,13	—	—	—	—	—	—	40	2.494,13
75,01 - 100,00	21	1.829,31	—	—	—	—	—	—	21	1.829,31
100,01 - 150,00	28	3.382,39	4	553,08	—	—	—	—	32	3.935,47
150,01 - 200,00	11	1.852,61	8	1.451,79	—	—	—	—	19	3.304,40
200,01 - 250,00	3	637,54	—	—	—	—	—	—	3	637,54
250,01 - 500,00	7	2.313,76	6	1.956,82	—	—	—	—	13	4.270,58
500,01 - 1.000,00	—	—	1	873,32	—	—	—	—	1	873,32
1.000,01 - 2.500,00	—	—	3	6.230,14	—	—	—	—	3	6.230,14
oltre 2.500	—	—	1	2.529,85	—	—	—	—	1	2.529,85
TOTALE	3.414	29.912,49	44	13.781,79	—	—	—	—	3.458	43.694,28
REGIONE AGRARIA 2 (M)										
Senza terreno agrario	—	—	—	—	—	—	—	—	—	—
fino a 0,10	62	4,07	1	0,04	—	—	—	—	63	4,11
0,11 - 0,20	123	19,54	2	0,34	—	—	—	—	125	19,88
0,21 - 0,30	89	23,40	1	0,27	—	—	—	—	90	23,67
0,31 - 0,40	116	42,35	—	—	—	—	—	—	116	42,35
0,41 - 0,50	69	32,18	—	—	—	—	—	—	69	32,18
0,51 - 0,75	189	117,14	2	1,41	—	—	—	—	191	118,55
0,76 - 1,00	257	221,51	1	0,90	—	—	—	—	258	222,41
1,01 - 1,50	407	506,18	2	2,50	—	—	—	—	409	508,68
1,51 - 2,00	394	690,23	1	1,70	1	1,52	—	—	396	693,45
2,01 - 2,50	286	646,39	2	4,51	—	—	—	—	288	650,90
2,51 - 3,00	263	723,58	2	5,61	—	—	—	—	265	729,19
3,01 - 3,50	190	614,90	—	—	1	3,16	—	—	191	618,06
3,51 - 4,00	153	576,90	3	11,53	—	—	—	—	156	588,43
4,01 - 4,50	82	347,95	—	—	—	—	—	—	82	347,95
4,51 - 5,00	104	494,97	1	4,64	—	—	—	—	105	499,61
5,01 - 7,50	173	1.048,53	1	5,82	1	5,80	—	—	175	1.060,15
7,51 - 10,00	79	677,92	1	8,90	—	—	—	—	80	686,82
10,01 - 12,50	60	672,83	—	—	—	—	—	—	60	672,83
12,51 - 15,00	46	617,89	2	26,08	—	—	—	—	48	643,57
15,01 - 20,00	33	565,07	3	48,97	—	—	—	—	36	614,04
20,01 - 25,00	43	974,12	—	—	—	—	—	—	43	974,12
25,01 - 30,00	15	417,01	—	—	—	—	—	—	15	417,01
30,01 - 40,00	22	768,53	2	76,00	—	—	—	—	24	844,53
40,01 - 50,00	13	568,11	—	—	—	—	—	—	13	568,11
50,01 - 75,00	11	682,95	3	205,18	—	—	—	—	14	888,13
75,01 - 100,00	6	510,51	1	86,61	—	—	—	—	7	597,12
100,01 - 150,00	6	699,75	1	134,25	—	—	—	—	7	834,00
150,01 - 200,00	4	692,06	1	161,45	—	—	—	—	5	853,51
200,01 - 250,00	1	201,25	1	234,56	—	—	—	—	2	435,81
250,01 - 500,00	4	1.446,75	4	1.237,24	—	—	—	—	8	2.683,99
500,01 - 1.000,00	1	900,00	4	2.902,79	—	—	—	—	5	3.802,79
1.000,01 - 2.500,00	—	—	2	2.560,47	—	—	—	—	2	2.560,47
oltre 2.500	—	—	—	—	—	—	—	—	—	—
TOTALE	3.301	16.504,57	44	7.721,77	3	10,48	—	—	3.348	24.236,82

Segue Tav. 10 — Aziende per forma di conduzione, classe di superficie e regione agraria

Superficie in ettari

CLASSI DI SUPERFICIE DELLE AZIENDE <i>Ettari</i>	CONDUZIONE DIRETTA DEL COLTIVATORE		CONDUZIONE CON SALARIATI E/O COMPARTICIPANTI		CONDUZIONE A COLONIA PARZIARIA APPORDERATA		ALTRA FORMA DI CONDUZIONE		T O T A L E	
	Aziende	Superficie	Aziende	Superficie	Aziende	Superficie	Aziende	Superficie	Aziende	Superficie
REGIONE AGRARIA 3 (M)										
Senza terreno agrario	6	—	2	—	—	—	—	—	8	—
fino a 0,10	12	0,79	—	—	—	—	—	—	12	0,79
0,11 - 0,20	78	12,78	—	—	—	—	—	—	78	12,78
0,21 - 0,30	59	15,43	1	0,22	—	—	—	—	60	15,65
0,31 - 0,40	94	34,20	1	0,35	—	—	—	—	95	34,55
0,41 - 0,50	81	37,61	—	—	—	—	—	—	81	37,61
0,51 - 0,75	243	150,95	—	—	—	—	—	—	243	150,95
0,76 - 1,00	305	260,43	4	3,89	—	—	—	—	309	264,32
1,01 - 1,50	491	607,41	3	3,70	—	—	—	—	494	611,11
1,51 - 2,00	534	921,51	—	—	—	—	—	—	534	921,51
2,01 - 2,50	395	896,28	2	4,48	—	—	—	—	397	900,76
2,51 - 3,00	302	839,61	1	3,00	—	—	—	—	303	842,61
3,01 - 3,50	339	1.099,04	3	9,51	—	—	—	—	342	1.108,55
3,51 - 4,00	256	964,96	1	4,00	—	—	—	—	257	968,96
4,01 - 4,50	147	628,35	2	8,25	—	—	—	—	149	636,60
4,51 - 5,00	168	796,95	1	4,98	—	—	—	—	169	801,93
5,01 - 7,50	506	3.102,10	2	11,46	—	—	—	—	508	3.113,56
7,51 - 10,00	249	2.121,00	1	9,38	—	—	—	—	250	2.130,38
10,01 - 12,50	162	1.810,28	1	11,43	—	—	—	—	163	1.821,71
12,51 - 15,00	92	1.258,48	2	27,82	—	—	—	—	94	1.286,30
15,01 - 20,00	112	1.930,99	—	—	—	—	—	—	112	1.930,99
20,01 - 25,00	67	1.500,88	—	—	—	—	—	—	67	1.500,88
25,01 - 30,00	35	947,50	1	28,42	—	—	—	—	36	975,92
30,01 - 40,00	32	1.087,67	2	75,85	—	—	—	—	34	1.163,52
40,01 - 50,00	18	806,86	2	87,91	—	—	—	—	20	894,77
50,01 - 75,00	26	1.641,41	7	446,86	—	—	—	—	33	2.088,27
75,01 - 100,00	18	1.450,21	7	628,72	—	—	—	—	25	2.118,93
100,01 - 150,00	10	1.118,72	6	759,54	—	—	—	—	16	1.878,26
150,01 - 200,00	3	542,57	5	843,12	—	—	—	—	8	1.385,69
200,01 - 250,00	1	211,57	3	679,90	—	—	—	—	4	891,47
250,01 - 500,00	3	984,84	6	2.297,20	—	—	—	—	9	3.282,04
500,01 - 1.000,00	—	—	2	1.445,37	—	—	—	—	2	1.445,37
1.000,01 - 2.500,00	—	—	1	2.187,05	—	—	—	—	1	2.187,05
oltre 2.500	—	—	4	16.734,76	—	—	—	—	4	16.734,76
TOTALE	4.844	27.821,38	73	26.317,17	—	—	—	—	4.917	54.138,55

REGIONE AGRARIA 4 (M)

Senza terreno agrario	6	—	—	—	—	—	—	—	6	—
fino a 0,10	162	12,52	—	—	—	—	—	—	162	12,52
0,11 - 0,20	467	76,01	3	0,53	—	—	—	—	470	76,54
0,21 - 0,30	345	88,46	1	0,27	—	—	—	—	346	88,73
0,31 - 0,40	401	147,12	1	0,40	—	—	—	—	402	147,52
0,41 - 0,50	331	152,87	1	0,50	—	—	—	—	332	153,37
0,51 - 0,75	668	416,88	6	3,49	—	—	—	—	674	420,37
0,76 - 1,00	757	654,91	8	6,83	—	—	—	—	765	661,74
1,01 - 1,50	1.067	1.335,54	13	15,58	—	—	—	—	1.080	1.351,32
1,51 - 2,00	1.041	1.824,67	6	9,99	1	1,90	—	—	1.048	1.836,56
2,01 - 2,50	761	1.719,28	7	15,84	1	2,20	—	—	769	1.737,32
2,51 - 3,00	649	1.790,51	3	7,94	1	2,80	—	—	653	1.801,25
3,01 - 3,50	500	1.624,43	8	25,98	—	—	1	3,20	509	1.653,61
3,51 - 4,00	397	1.495,68	6	23,54	—	—	—	—	403	1.519,22
4,01 - 4,50	275	1.168,59	4	17,65	—	—	—	—	279	1.186,24
4,51 - 5,00	266	1.263,63	6	28,13	—	—	—	—	272	1.291,76
5,01 - 7,50	621	3.714,38	6	35,71	1	5,90	—	—	628	3.755,99
7,51 - 10,00	168	1.438,63	7	61,94	1	8,07	—	—	176	1.508,64
10,01 - 12,50	60	668,12	4	46,17	—	—	—	—	64	714,29
12,51 - 15,00	33	451,27	3	39,47	—	—	—	—	36	490,74
15,01 - 20,00	24	415,77	5	84,85	—	—	—	—	29	500,62
20,01 - 25,00	12	267,31	1	21,00	—	—	—	—	13	288,31
25,01 - 30,00	3	83,67	1	28,65	—	—	—	—	4	112,32
30,01 - 40,00	14	484,40	1	36,73	—	—	—	—	15	521,13
40,01 - 50,00	8	372,81	3	141,19	—	—	—	—	11	514,00
50,01 - 75,00	2	109,80	—	—	—	—	—	—	2	109,80
75,01 - 100,00	4	350,80	1	98,45	—	—	—	—	5	449,25
100,01 - 150,00	2	262,40	1	131,83	—	—	—	—	3	394,23
150,01 - 200,00	1	174,63	3	511,07	—	—	—	—	4	685,70
200,01 - 250,00	—	—	3	710,21	—	—	—	—	3	710,21
250,01 - 500,00	1	327,07	3	1.140,36	—	—	—	—	4	1.467,43
500,01 - 1.000,00	—	—	9	6.711,85	—	—	—	—	9	6.711,85
1.000,01 - 2.500,00	—	—	9	15.670,58	—	—	—	—	9	15.670,58
oltre 2.500	—	—	1	2.955,00	—	—	—	—	1	2.955,00
TOTALE	9.046	22.892,36	134	28.581,73	5	20,87	1	3,20	9.186	51.498,16

Segue Tav. 10 — Aziende per forma di conduzione, classe di superficie e regione agraria

Superficie in ettari

CLASSI DI SUPERFICIE DELLE AZIENDE Ettari	CONDUZIONE DIRETTA DEL COLTIVATORE		CONDUZIONE CON SALARIATI E/O COMPARTICIPANTI		CONDUZIONE A COLONIA PARZIARIA APPODERATA		ALTRA FORMA DI CONDUZIONE		T O T A L E	
	Aziende	Superficie	Aziende	Superficie	Aziende	Superficie	Aziende	Superficie	Aziende	Superficie
REGIONE AGRARIA 5 (M)										
Senza terreno agrario	1	—	—	—	—	—	—	—	1	—
fino a 0,10	3	0,23	—	—	—	—	—	—	3	0,23
0,11 - 0,20	5	0,95	1	0,14	—	—	—	—	6	1,09
0,21 - 0,30	7	1,72	—	—	—	—	—	—	7	1,72
0,31 - 0,40	11	4,20	—	—	—	—	—	—	11	4,20
0,41 - 0,50	8	3,62	—	—	—	—	—	—	8	3,62
0,51 - 0,75	14	8,43	—	—	—	—	—	—	14	8,43
0,76 - 1,00	20	18,49	2	1,92	—	—	—	—	22	20,41
1,01 - 1,50	47	60,72	4	4,87	—	—	—	—	51	65,59
1,51 - 2,00	45	81,87	—	—	—	—	—	—	45	81,87
2,01 - 2,50	45	104,43	—	—	—	—	—	—	45	104,43
2,51 - 3,00	41	116,76	2	5,54	—	—	—	—	43	122,30
3,01 - 3,50	48	159,56	—	—	—	—	—	—	48	159,56
3,51 - 4,00	52	197,43	—	—	—	—	—	—	52	197,43
4,01 - 4,50	48	206,01	—	—	—	—	—	—	48	206,01
4,51 - 5,00	63	305,52	2	9,18	—	—	—	—	65	314,70
5,01 - 7,50	191	1.199,08	1	6,60	—	—	—	—	192	1.205,68
7,51 - 10,00	135	1.182,27	1	9,53	—	—	—	—	136	1.191,80
10,01 - 12,50	83	937,44	3	34,20	—	—	—	—	86	971,64
12,51 - 15,00	58	796,22	—	—	—	—	—	—	58	796,22
15,01 - 20,00	53	929,84	5	87,49	—	—	—	—	58	1.017,33
20,01 - 25,00	22	489,50	2	43,01	—	—	—	—	24	532,51
25,01 - 30,00	11	297,82	—	—	—	—	—	—	11	297,82
30,01 - 40,00	15	504,50	—	—	—	—	—	—	15	504,50
40,01 - 50,00	3	128,89	—	—	—	—	—	—	3	128,89
50,01 - 75,00	3	198,98	1	67,63	—	—	—	—	4	266,61
75,01 - 100,00	1	79,00	1	80,00	—	—	—	—	2	159,00
100,01 - 150,00	—	—	—	—	—	—	—	—	—	—
150,01 - 200,00	—	—	—	—	—	—	—	—	—	—
200,01 - 250,00	—	—	1	234,53	—	—	—	—	1	234,53
250,01 - 500,00	—	—	—	—	—	—	—	—	—	—
500,01 - 1.000,00	—	—	1	935,84	—	—	—	—	1	935,84
1.000,01 - 2.500,00	—	—	1	1.104,52	—	—	—	—	1	1.104,52
oltre 2.500	—	—	4	25.990,04	—	—	—	—	4	25.990,04
TOTALE	1.033	8.013,48	32	28.615,04	—	—	—	—	1.065	36.628,52

REGIONE AGRARIA 6 (M)

Senza terreno agrario	2	—	—	—	—	—	—	—	2	—
fino a 0,10	90	6,18	—	—	—	—	—	—	90	6,18
0,11 - 0,20	122	18,95	4	0,62	—	—	—	—	126	19,57
0,21 - 0,30	84	21,60	1	0,30	—	—	—	—	85	21,90
0,31 - 0,40	118	42,79	2	0,68	—	—	—	—	120	43,47
0,41 - 0,50	97	45,23	—	—	—	—	—	—	97	45,23
0,51 - 0,75	236	147,55	3	1,76	—	—	—	—	239	149,31
0,76 - 1,00	234	205,94	3	2,57	—	—	—	—	237	208,51
1,01 - 1,50	415	520,49	2	2,33	—	—	—	—	417	522,82
1,51 - 2,00	310	538,82	1	1,60	—	—	—	—	311	540,42
2,01 - 2,50	319	724,89	3	6,53	—	—	—	—	322	731,42
2,51 - 3,00	240	667,05	3	8,95	—	—	—	—	243	676,00
3,01 - 3,50	276	902,38	2	6,24	—	—	—	—	278	908,62
3,51 - 4,00	195	734,88	2	7,90	—	—	—	—	197	742,78
4,01 - 4,50	143	607,15	1	4,09	2	8,68	—	—	146	619,92
4,51 - 5,00	151	721,68	—	—	—	—	—	—	151	721,68
5,01 - 7,50	491	3.018,48	4	24,90	—	—	—	—	495	3.043,38
7,51 - 10,00	202	1.744,37	3	23,90	3	26,05	—	—	208	1.794,32
10,01 - 12,50	87	968,75	4	45,45	3	33,06	—	—	94	1.047,26
12,51 - 15,00	57	790,96	4	53,61	1	12,95	—	—	62	857,52
15,01 - 20,00	62	1.050,28	4	66,81	—	—	—	—	66	1.117,09
20,01 - 25,00	22	474,92	4	95,45	—	—	—	—	26	570,37
25,01 - 30,00	15	406,40	3	83,11	—	—	—	—	18	489,51
30,01 - 40,00	12	403,18	5	165,72	1	30,46	—	—	18	599,36
40,01 - 50,00	4	178,42	3	131,04	—	—	—	—	7	309,46
50,01 - 75,00	9	519,33	4	255,01	—	—	—	—	13	774,34
75,01 - 100,00	5	416,18	2	166,20	—	—	—	—	7	582,38
100,01 - 150,00	—	—	5	590,50	—	—	—	—	5	590,50
150,01 - 200,00	1	157,00	4	689,79	—	—	—	—	5	846,79
200,01 - 250,00	—	—	5	1.112,69	—	—	—	—	5	1.112,69
250,01 - 500,00	1	496,00	9	3.447,29	—	—	—	—	10	3.943,29
500,01 - 1.000,00	—	—	7	5.342,40	—	—	—	—	7	5.342,40
1.000,01 - 2.500,00	—	—	4	5.345,85	—	—	—	—	4	5.345,85
oltre 2.500	—	—	4	16.967,21	—	—	—	—	4	16.967,21
TOTALE	4.000	16.529,85	105	34.650,50	10	111,20	—	—	4.115	51.291,55

Segue Tav. 10 — Aziende per forma di conduzione, classe di superficie e regione agraria

Superficie in ettari

CLASSI DI SUPERFICIE DELLE AZIENDE Ettari	CONDUZIONE DIRETTA DEL COLTIVATORE		CONDUZIONE CON SALARIATI E/O COMPARTICIPANTI		CONDUZIONE A COLONIA FARZIARIA APPODERATA		ALTRA FORMA DI CONDUZIONE		T O T A L E	
	Aziende	Superficie	Aziende	Superficie	Aziende	Superficie	Aziende	Superficie	Aziende	Superficie
REGIONE AGRARIA 7 (M)										
Senza terreno agrario	—	—	—	—	—	—	—	—	—	—
fino a 0,10	2	0,20	—	—	—	—	—	—	2	0,20
0,11 - 0,20	14	2,29	1	0,20	—	—	—	—	15	2,49
0,21 - 0,30	18	4,76	—	—	—	—	—	—	18	4,76
0,31 - 0,40	26	9,77	—	—	—	—	—	—	26	9,77
0,41 - 0,50	20	9,26	—	—	—	—	—	—	20	9,26
0,51 - 0,75	34	21,77	—	—	—	—	—	—	34	21,77
0,76 - 1,00	53	44,70	—	—	—	—	—	—	53	44,70
1,01 - 1,50	122	152,78	2	2,43	—	—	—	—	124	155,21
1,51 - 2,00	103	181,01	1	1,91	—	—	—	—	104	182,92
2,01 - 2,50	90	204,68	—	—	—	—	—	—	90	204,68
2,51 - 3,00	88	244,79	—	—	—	—	—	—	88	244,79
3,01 - 3,50	85	275,45	1	3,14	—	—	—	—	86	278,59
3,51 - 4,00	73	274,57	—	—	—	—	—	—	73	274,57
4,01 - 4,50	64	272,10	—	—	—	—	—	—	64	272,10
4,51 - 5,00	71	340,40	—	—	—	—	—	—	71	340,40
5,01 - 7,50	174	1.070,20	—	—	—	—	—	—	174	1.070,20
7,51 - 10,00	106	917,27	—	—	—	—	—	—	106	917,27
10,01 - 12,50	50	557,93	1	11,51	—	—	—	—	51	569,44
12,51 - 15,00	25	344,62	—	—	—	—	—	—	25	344,62
15,01 - 20,00	32	532,74	—	—	—	—	—	—	32	532,74
20,01 - 25,00	10	212,99	—	—	—	—	—	—	10	212,99
25,01 - 30,00	2	54,77	—	—	—	—	—	—	2	54,77
30,01 - 40,00	1	33,36	—	—	—	—	—	—	1	33,36
40,01 - 50,00	—	—	—	—	—	—	—	—	—	—
50,01 - 75,00	—	—	—	—	—	—	—	—	—	—
75,01 - 100,00	—	—	—	—	—	—	—	—	—	—
100,01 - 150,00	—	—	—	—	—	—	—	—	—	—
150,01 - 200,00	—	—	—	—	—	—	—	—	—	—
200,01 - 250,00	—	—	—	—	—	—	—	—	—	—
250,01 - 500,00	—	—	1	334,00	—	—	—	—	1	334,00
500,01 - 1.000,00	—	—	1	666,91	—	—	—	—	1	666,91
1.000,01 - 2.500,00	—	—	1	1.604,47	—	—	—	—	1	1.604,47
oltre 2.500	—	—	2	10.367,38	—	—	—	—	2	10.367,38
TOTALE	1.263	5.762,41	11	12.991,95	—	—	—	—	1.274	18.754,36

REGIONE AGRARIA 8 (C)

Senza terreno agrario	3	—	1	—	—	—	—	—	4	—
fino a 0,10	283	21,06	8	0,57	—	—	—	—	291	21,63
0,11 - 0,20	650	106,73	11	1,73	—	—	—	—	661	108,46
0,21 - 0,30	509	131,60	12	3,30	—	—	—	—	521	134,90
0,31 - 0,40	633	231,61	10	3,77	—	—	—	—	643	235,38
0,41 - 0,50	420	192,05	9	4,26	—	—	—	—	429	196,31
0,51 - 0,75	1.042	649,70	13	7,74	—	—	1	0,57	1.056	658,01
0,76 - 1,00	1.073	925,42	19	16,23	—	—	—	—	1.092	941,65
1,01 - 1,50	1.544	1.922,48	18	21,73	—	—	—	—	1.562	1.944,21
1,51 - 2,00	1.460	2.563,75	17	30,64	—	—	—	—	1.477	2.594,39
2,01 - 2,50	966	2.177,85	15	34,14	—	—	—	—	981	2.211,99
2,51 - 3,00	908	2.504,65	14	38,81	—	—	—	—	922	2.543,46
3,01 - 3,50	747	2.428,29	8	26,41	1	3,05	1	3,15	757	2.460,90
3,51 - 4,00	631	2.374,21	11	41,98	1	3,78	—	—	643	2.419,97
4,01 - 4,50	414	1.756,66	9	38,14	—	—	—	—	423	1.794,80
4,51 - 5,00	428	2.034,70	6	27,96	2	9,66	—	—	436	2.072,32
5,01 - 7,50	982	5.890,07	21	127,60	14	90,26	—	—	1.017	6.107,93
7,51 - 10,00	290	2.472,02	13	117,98	5	42,61	—	—	308	2.632,61
10,01 - 12,50	79	877,42	4	44,90	10	108,02	—	—	93	1.030,34
12,51 - 15,00	35	466,00	8	111,68	3	42,39	—	—	46	620,07
15,01 - 20,00	38	655,23	8	133,62	3	47,54	—	—	49	836,39
20,01 - 25,00	9	196,67	3	65,79	1	21,14	—	—	13	283,60
25,01 - 30,00	5	136,25	8	221,42	1	25,95	—	—	14	383,62
30,01 - 40,00	9	310,33	6	221,83	—	—	—	—	15	532,16
40,01 - 50,00	3	139,79	3	133,42	1	42,40	—	—	7	315,61
50,01 - 75,00	6	366,96	11	698,12	—	—	—	—	17	1.065,08
75,01 - 100,00	4	341,31	1	81,64	—	—	—	—	5	422,95
100,01 - 150,00	1	122,50	5	609,59	—	—	—	—	6	732,09
150,01 - 200,00	1	174,28	—	—	—	—	—	—	1	174,28
200,01 - 250,00	2	459,65	1	217,65	—	—	—	—	3	677,30
250,01 - 500,00	—	—	1	285,00	—	—	—	—	1	285,00
500,01 - 1.000,00	2	1.259,13	—	—	—	—	—	—	2	1.259,13
1.000,01 - 2.500,00	—	—	—	—	—	—	—	—	—	—
oltre 2.500	—	—	—	—	—	—	—	—	—	—
TOTALE	13.177	33.888,37	274	3.367,65	42	436,80	2	3,72	13.495	37.696,54

Segue Tav. 10 — Aziende per forma di conduzione, classe di superficie e regione agraria

Superficie in ettari

CLASSI DI SUPERFICIE DELLE AZIENDE <i>Ettari</i>	CONDUZIONE DIRETTA DEL COLTIVATORE		CONDUZIONE CON SALARIATI E/O COMPARTICIPANTI		CONDUZIONE A COLONIA PARZIARIA APPODERATA		ALTRA FORMA DI CONDUZIONE		T O T A L E		
	Aziende	Superficie	Aziende	Superficie	Aziende	Superficie	Aziende	Superficie	Aziende	Superficie	
REGIONE AGRARIA 9 (C)											
Senza terreno agrario	2	—	1	—	—	—	—	—	—	3	—
fino a 0,10	82	6,10	—	—	—	—	—	—	—	82	6,10
0,11 - 0,20	293	48,40	5	0,95	—	—	—	—	—	298	49,35
0,21 - 0,30	228	59,43	3	0,85	—	—	—	—	—	231	60,28
0,31 - 0,40	293	108,29	3	1,14	—	—	—	—	—	296	109,43
0,41 - 0,50	181	83,32	1	0,43	—	—	—	—	—	182	83,75
0,51 - 0,75	402	249,59	11	6,78	—	—	—	—	—	413	256,37
0,76 - 1,00	509	440,92	9	7,50	—	—	1	0,85	—	519	449,27
1,01 - 1,50	661	829,72	5	6,67	—	—	—	—	—	666	836,39
1,51 - 2,00	748	1.308,74	13	23,11	—	—	—	—	—	761	1.331,85
2,01 - 2,50	552	1.248,75	7	16,11	—	—	—	—	—	559	1.264,86
2,51 - 3,00	411	1.136,30	4	11,41	—	—	1	2,86	—	416	1.150,57
3,01 - 3,50	358	1.163,89	10	31,64	—	—	—	—	—	368	1.195,53
3,51 - 4,00	314	1.183,94	4	15,39	2	7,91	—	—	—	320	1.207,24
4,01 - 4,50	169	716,17	3	12,98	1	4,19	—	—	—	173	733,34
4,51 - 5,00	188	892,73	4	19,11	—	—	—	—	—	192	911,84
5,01 - 7,50	439	2.666,55	6	36,05	5	32,80	1	6,40	—	451	2.741,80
7,51 - 10,00	174	1.485,96	6	54,79	—	—	—	—	—	180	1.540,75
10,01 - 12,50	60	660,65	4	46,98	—	—	—	—	—	64	707,63
12,51 - 15,00	41	555,09	4	52,62	—	—	—	—	—	45	607,71
15,01 - 20,00	44	740,65	6	99,35	—	—	—	—	—	50	840,00
20,01 - 25,00	14	319,31	4	89,20	1	20,50	—	—	—	19	429,01
25,01 - 30,00	8	208,50	—	—	—	—	—	—	—	8	208,50
30,01 - 40,00	8	265,65	3	111,06	2	71,90	—	—	—	13	448,61
40,01 - 50,00	3	140,69	1	41,76	—	—	—	—	—	4	182,45
50,01 - 75,00	5	277,54	1	70,89	1	50,29	—	—	—	7	398,72
75,01 - 100,00	1	86,15	3	256,14	—	—	—	—	—	4	342,29
100,01 - 150,00	1	114,78	2	265,12	—	—	—	—	—	3	379,90
150,01 - 200,00	—	—	1	188,21	—	—	—	—	—	1	188,21
200,01 - 250,00	—	—	—	—	—	—	—	—	—	—	—
250,01 - 500,00	—	—	3	941,03	—	—	—	—	—	3	941,03
500,01 - 1.000,00	—	—	2	1.259,42	—	—	—	—	—	2	1.259,42
1.000,01 - 2.500,00	—	—	—	—	—	—	—	—	—	—	—
oltre 2.500	—	—	—	—	—	—	—	—	—	—	—
TOTALE	6.189	16.997,81	129	3.666,69	12	187,59	3	10,11	6.333	20.862,20	

REGIONE AGRARIA 10 (C)

Senza terreno agrario	1	—	—	—	—	—	—	—	—	1	—
fino a 0,10	193	13,71	1	0,08	—	—	—	—	—	194	13,79
0,11 - 0,20	389	63,11	4	0,76	—	—	—	—	—	393	63,87
0,21 - 0,30	334	86,73	4	1,09	—	—	—	—	—	338	87,82
0,31 - 0,40	338	123,66	9	3,30	—	—	—	—	—	347	126,96
0,41 - 0,50	252	115,21	10	4,66	—	—	—	—	—	262	119,87
0,51 - 0,75	439	274,62	16	10,40	—	—	1	0,57	—	456	285,59
0,76 - 1,00	451	391,30	15	12,12	—	—	—	—	—	466	403,42
1,01 - 1,50	479	589,81	16	20,43	—	—	—	—	—	495	610,24
1,51 - 2,00	361	627,93	10	17,74	—	—	—	—	—	371	645,67
2,01 - 2,50	222	504,58	7	16,21	—	—	—	—	—	229	520,79
2,51 - 3,00	203	556,48	7	19,78	—	—	—	—	—	210	576,26
3,01 - 3,50	156	508,09	2	6,46	1	3,42	—	—	—	159	517,97
3,51 - 4,00	128	483,81	4	15,41	—	—	—	—	—	132	499,22
4,01 - 4,50	114	483,39	5	21,07	1	4,10	—	—	—	120	508,56
4,51 - 5,00	87	412,89	4	18,64	—	—	—	—	—	91	431,53
5,01 - 7,50	228	1.394,74	8	50,02	2	12,22	—	—	—	238	1.456,98
7,51 - 10,00	132	1.132,82	5	41,58	1	8,00	—	—	—	138	1.182,40
10,01 - 12,50	55	622,04	6	67,69	—	—	—	—	—	61	689,73
12,51 - 15,00	43	588,70	5	66,06	—	—	—	—	—	48	654,76
15,01 - 20,00	30	524,67	2	35,46	—	—	1	15,10	—	33	575,23
20,01 - 25,00	15	336,45	3	68,61	1	20,19	—	—	—	19	425,25
25,01 - 30,00	4	111,99	—	—	—	—	—	—	—	4	111,99
30,01 - 40,00	4	146,70	8	277,43	—	—	—	—	—	12	424,13
40,01 - 50,00	1	43,70	3	125,95	—	—	—	—	—	4	169,65
50,01 - 75,00	1	53,60	4	248,51	—	—	—	—	—	5	302,11
75,01 - 100,00	—	—	—	—	—	—	—	—	—	—	—
100,01 - 150,00	—	—	1	148,45	—	—	—	—	—	1	148,45
150,01 - 200,00	—	—	—	—	—	—	—	—	—	—	—
200,01 - 250,00	1	217,71	1	234,37	—	—	—	—	—	2	452,08
250,01 - 500,00	—	—	1	418,60	—	—	—	—	—	1	418,60
500,01 - 1.000,00	—	—	1	773,41	—	—	—	—	—	1	773,41
1.000,01 - 2.500,00	—	—	—	—	—	—	—	—	—	—	—
oltre 2.500	—	—	—	—	—	—	—	—	—	—	—
TOTALE	4.661	10.408,44	162	2.724,29	6	47,93	2	15,67	4.831	13.196,33	

Segue Tav. 10 — Aziende per forma di conduzione, classe di superficie e regione agraria

Superficie in ettari

CLASSI DI SUPERFICIE DELLE AZIENDE Ettari	CONDUZIONE DIRETTA DEL COLTIVATORE		CONDUZIONE CON SALARIATI E/O COMPARTECIPANTI		CONDUZIONE A COLONIA PARZIARIA APPODERATA		ALTRA FORMA DI CONDUZIONE		T O T A L E	
	Aziende	Superficie	Aziende	Superficie	Aziende	Superficie	Aziende	Superficie	Aziende	Superficie
REGIONE AGRARIA 11 (C)										
Senza terreno agrario	2	—	—	—	—	—	—	—	2	—
fino a 0,10	28	2,40	1	0,09	—	—	—	—	29	2,49
0,11 - 0,20	113	19,10	—	—	—	—	—	—	113	19,10
0,21 - 0,30	121	32,08	4	1,17	—	—	—	—	125	33,25
0,31 - 0,40	182	67,56	4	1,54	—	—	—	—	186	69,10
0,41 - 0,50	99	45,64	3	1,39	—	—	—	—	102	47,03
0,51 - 0,75	218	136,27	8	4,80	—	—	—	—	226	141,07
0,76 - 1,00	296	251,70	12	10,30	—	—	—	—	308	262,00
1,01 - 1,50	361	448,99	13	6,07	—	—	—	—	374	465,06
1,51 - 2,00	411	715,94	13	22,88	1	1,80	—	—	425	740,62
2,01 - 2,50	320	724,62	11	24,53	4	9,41	—	—	335	758,56
2,51 - 3,00	278	764,27	10	27,24	5	13,71	—	—	293	805,22
3,01 - 3,50	304	980,84	4	12,48	8	26,03	—	—	316	1.019,35
3,51 - 4,00	269	1.017,84	3	11,43	9	33,80	—	—	281	1.063,07
4,01 - 4,50	172	728,92	4	16,99	9	38,24	—	—	185	784,15
4,51 - 5,00	232	1.098,78	3	13,93	16	77,20	—	—	251	1.189,91
5,01 - 7,50	637	3.910,41	8	47,23	60	367,37	—	—	705	4.325,01
7,51 - 10,00	356	3.030,55	6	52,00	50	434,67	—	—	412	3.517,22
10,01 - 12,50	150	1.678,10	5	54,28	23	257,77	—	—	178	1.990,15
12,51 - 15,00	96	1.315,29	2	26,84	19	258,39	—	—	117	1.600,52
15,01 - 20,00	88	1.539,17	4	69,88	18	310,96	—	—	110	1.920,01
20,01 - 25,00	35	778,91	5	107,04	14	310,95	—	—	54	1.196,90
25,01 - 30,00	13	350,24	3	84,82	3	86,30	—	—	19	521,36
30,01 - 40,00	11	380,08	5	168,47	2	68,28	—	—	18	616,83
40,01 - 50,00	5	222,32	1	49,91	1	45,33	—	—	7	317,56
50,01 - 75,00	2	125,95	5	310,91	2	119,26	—	—	9	556,12
75,01 - 100,00	—	—	5	442,87	—	—	—	—	5	442,87
100,01 - 150,00	—	—	—	—	—	—	—	—	—	—
150,01 - 200,00	—	—	1	163,06	—	—	—	—	1	163,06
200,01 - 250,00	—	—	—	—	—	—	—	—	—	—
250,01 - 500,00	—	—	4	1.257,43	—	—	—	—	4	1.257,43
500,01 - 1.000,00	—	—	1	513,38	—	—	—	—	1	513,38
1.000,01 - 2.500,00	—	—	—	—	—	—	—	—	—	—
oltre 2.500	—	—	—	—	—	—	—	—	—	—
TOTALE	4.799	20.365,97	148	3.512,96	244	2.459,47	—	—	5.191	26.338,40

REGIONE AGRARIA 12 (C)

Senza terreno agrario	1	—	—	—	—	—	—	—	1	—
fino a 0,10	97	7,44	1	0,06	—	—	—	—	98	7,50
0,11 - 0,20	270	46,20	5	0,91	—	—	—	—	275	47,11
0,21 - 0,30	171	45,27	—	—	—	—	—	—	171	45,27
0,31 - 0,40	276	103,26	8	3,08	—	—	2	0,76	286	107,10
0,41 - 0,50	148	67,70	1	0,41	—	—	—	—	149	68,11
0,51 - 0,75	321	196,04	4	2,31	—	—	1	0,57	326	198,92
0,76 - 1,00	423	360,38	13	11,26	4	3,38	—	—	440	375,02
1,01 - 1,50	518	638,76	10	11,79	8	10,17	2	2,49	538	663,21
1,51 - 2,00	524	906,57	6	9,66	10	17,51	3	5,32	543	939,06
2,01 - 2,50	403	910,30	7	15,56	7	16,51	—	—	417	942,37
2,51 - 3,00	352	964,42	5	13,83	9	25,40	—	—	366	1.003,65
3,01 - 3,50	433	1.406,64	6	18,83	16	51,67	—	—	455	1.477,14
3,51 - 4,00	338	1.273,48	7	26,75	13	49,73	—	—	358	1.349,96
4,01 - 4,50	279	1.185,77	3	12,55	16	67,73	—	—	298	1.266,05
4,51 - 5,00	300	1.419,31	4	19,00	17	80,33	—	—	321	1.518,64
5,01 - 7,50	816	4.956,05	13	80,04	76	459,79	—	—	905	5.495,88
7,51 - 10,00	326	2.763,82	11	92,85	65	560,26	—	—	402	3.416,93
10,01 - 12,50	130	1.436,43	4	44,84	36	399,60	—	—	170	1.880,87
12,51 - 15,00	56	746,51	9	124,88	26	354,46	—	—	91	1.225,85
15,01 - 20,00	47	789,95	8	138,54	19	327,11	—	—	74	1.255,60
20,01 - 25,00	7	151,03	8	182,62	11	244,37	—	—	26	578,02
25,01 - 30,00	4	114,91	3	78,87	4	107,46	—	—	11	301,24
30,01 - 40,00	4	135,51	8	283,87	1	30,45	—	—	13	449,83
40,01 - 50,00	2	83,29	5	220,87	—	—	—	—	7	304,16
50,01 - 75,00	2	112,96	2	144,15	—	—	—	—	4	257,11
75,01 - 100,00	—	—	2	174,48	—	—	—	—	2	174,48
100,01 - 150,00	—	—	3	385,94	—	—	—	—	3	385,94
150,01 - 200,00	—	—	4	698,45	—	—	—	—	4	698,45
200,01 - 250,00	—	—	2	462,00	—	—	—	—	2	462,00
250,01 - 500,00	—	—	—	—	—	—	—	—	—	—
500,01 - 1.000,00	—	—	—	—	—	—	—	—	—	—
1.000,01 - 2.500,00	—	—	—	—	—	—	—	—	—	—
oltre 2.500	—	—	—	—	—	—	—	—	—	—
TOTALE	6.248	20.822,00	162	3.258,40	338	2.805,93	8	9,14	6.756	26.895,47

Segue Tav. 10 — Aziende per forma di conduzione, classe di superficie e regione agraria

Superficie in ettari

CLASSI DI SUPERFICIE DELLE AZIENDE Ettari	CONDUZIONE DIRETTA DEL COLTIVATORE		CONDUZIONE CON SALARIATI E/O COMPARTECIPANTI		CONDUZIONE A COLONIA PARZIARIA APPODERATA		ALTRA FORMA DI CONDUZIONE		T O T A L E	
	Aziende	Superficie	Aziende	Superficie	Aziende	Superficie	Aziende	Superficie	Aziende	Superficie
REGIONE AGRARIA 13 (P)										
Senza terreno agrario	—	—	—	—	—	—	—	—	—	—
fino a 0,10	123	9,41	1	0,10	—	—	—	—	124	9,51
0,11 - 0,20 . . .	336	54,72	1	0,12	—	—	—	—	337	54,84
0,21 - 0,30 . . .	239	62,35	2	0,51	—	—	—	—	241	62,86
0,31 - 0,40 . . .	240	88,23	3	1,17	—	—	—	—	243	89,40
0,41 - 0,50 . . .	164	74,54	6	2,80	—	—	—	—	170	77,34
0,51 - 0,75 . . .	321	199,59	3	1,79	—	—	—	—	324	201,38
0,76 - 1,00 . . .	373	321,03	13	11,89	—	—	—	—	386	332,92
1,01 - 1,50 . . .	351	431,56	12	14,69	—	—	—	—	363	446,25
1,51 - 2,00 . . .	333	583,61	12	21,73	—	—	—	—	345	605,34
2,01 - 2,50 . . .	308	695,98	7	15,68	—	—	—	—	315	711,66
2,51 - 3,00 . . .	276	762,27	4	11,21	—	—	—	—	280	773,48
3,01 - 3,50 . . .	293	947,53	4	12,91	1	3,42	—	—	298	963,86
3,51 - 4,00 . . .	255	963,81	4	15,22	—	—	—	—	259	979,03
4,01 - 4,50 . . .	219	928,15	1	4,38	—	—	—	—	220	932,53
4,51 - 5,00 . . .	243	1.155,32	4	18,67	—	—	—	—	247	1.173,99
5,01 - 7,50 . . .	671	4.059,00	9	55,37	2	12,59	—	—	682	4.126,96
7,51 - 10,00 . .	177	1.493,33	3	24,59	1	8,33	—	—	181	1.526,25
10,01 - 12,50 . .	69	776,93	1	10,60	—	—	—	—	70	787,53
12,51 - 15,00 . .	27	365,22	4	55,28	—	—	—	—	31	420,50
15,01 - 20,00 . .	8	131,31	2	39,11	—	—	—	—	10	170,42
20,01 - 25,00 . .	6	136,79	3	69,84	—	—	—	—	9	206,63
25,01 - 30,00 . .	3	77,69	1	29,55	—	—	—	—	4	107,24
30,01 - 40,00 . .	1	36,68	2	63,24	—	—	—	—	3	99,92
40,01 - 50,00 . .	1	42,93	1	41,37	—	—	—	—	2	84,30
50,01 - 75,00 . .	1	50,70	1	51,90	—	—	—	—	2	102,60
75,01 - 100,00 .	1	85,05	3	280,44	—	—	—	—	4	365,49
100,01 - 150,00 .	—	—	—	—	—	—	—	—	—	—
150,01 - 200,00 .	—	—	1	154,50	—	—	—	—	1	154,50
200,01 - 250,00 .	—	—	1	209,56	—	—	—	—	1	209,56
250,01 - 500,00 .	—	—	—	—	—	—	—	—	—	—
500,01 - 1.000,00	—	—	—	—	—	—	—	—	—	—
1.000,01 - 2.500,00	—	—	—	—	—	—	—	—	—	—
oltre 2.500	—	—	—	—	—	—	—	—	—	—
TOTALE	5.039	14.533,73	109	1.218,22	4	24,34	—	—	5.152	15.776,29

REGIONE AGRARIA 14 (P)

Senza terreno agrario	9	—	—	—	—	—	—	—	9	—
fino a 0,10	159	11,88	2	0,15	—	—	—	—	161	12,03
0,11 - 0,20 . . .	520	86,99	4	0,76	—	—	—	—	524	87,75
0,21 - 0,30 . . .	324	84,38	2	0,44	—	—	—	—	326	84,82
0,31 - 0,40 . . .	576	214,60	2	0,76	—	—	—	—	578	215,36
0,41 - 0,50 . . .	287	131,20	—	—	—	—	—	—	287	131,20
0,51 - 0,75 . . .	537	331,58	3	1,95	—	—	1	0,54	541	334,07
0,76 - 1,00 . . .	796	668,13	5	4,34	—	—	1	1,00	802	673,47
1,01 - 1,50 . . .	761	932,13	10	12,39	1	1,21	—	—	772	945,73
1,51 - 2,00 . . .	826	1.438,10	15	25,36	—	—	—	—	841	1.463,46
2,01 - 2,50 . . .	528	1.202,67	6	14,26	—	—	—	—	534	1.216,93
2,51 - 3,00 . . .	462	1.270,13	5	13,81	—	—	—	—	467	1.283,94
3,01 - 3,50 . . .	541	1.751,19	3	9,80	—	—	1	3,15	545	1.764,14
3,51 - 4,00 . . .	427	1.612,40	6	22,84	—	—	—	—	433	1.635,24
4,01 - 4,50 . . .	291	1.239,03	2	8,38	—	—	—	—	293	1.247,41
4,51 - 5,00 . . .	396	1.880,41	4	18,81	4	18,83	—	—	404	1.918,05
5,01 - 7,50 . . .	1.084	6.661,51	16	98,63	6	38,26	1	7,24	1.107	6.805,64
7,51 - 10,00 . .	510	4.348,16	4	34,94	7	61,12	—	—	521	4.444,22
10,01 - 12,50 . .	206	2.297,40	3	32,76	1	10,70	—	—	210	2.340,86
12,51 - 15,00 . .	108	1.471,68	6	84,34	2	28,08	—	—	116	1.584,10
15,01 - 20,00 . .	142	2.426,95	7	129,30	3	48,96	—	—	152	2.605,21
20,01 - 25,00 . .	69	1.528,85	6	134,58	2	44,95	—	—	77	1.708,38
25,01 - 30,00 . .	40	1.097,28	3	80,46	2	51,91	—	—	45	1.229,65
30,01 - 40,00 . .	40	1.370,83	10	347,89	1	35,20	—	—	51	1.753,92
40,01 - 50,00 . .	15	671,06	1	43,00	—	—	—	—	16	714,06
50,01 - 75,00 . .	11	648,32	4	243,66	—	—	—	—	15	891,98
75,01 - 100,00 .	4	327,52	2	179,05	—	—	—	—	6	506,57
100,01 - 150,00 .	1	116,30	6	775,18	—	—	—	—	7	891,48
150,01 - 200,00 .	1	180,25	1	163,44	—	—	—	—	2	343,69
200,01 - 250,00 .	—	—	1	212,52	—	—	—	—	1	212,52
250,01 - 500,00 .	—	—	2	617,33	—	—	—	—	2	617,33
500,01 - 1.000,00	—	—	—	—	—	—	—	—	—	—
1.000,01 - 2.500,00	—	—	1	2.387,61	—	—	—	—	1	2.387,61
oltre 2.500	—	—	—	—	—	—	—	—	—	—
TOTALE	9.671	36.000,93	142	5.698,74	29	339,22	4	11,93	9.846	42.050,82

Segue Tav. 10 — Aziende per forma di conduzione, classe di superficie e regione agraria

Superficie in ettari

CLASSI DI SUPERFICIE DELLE AZIENDE Ettari	CONDUZIONE DIRETTA DEL COLTIVATORE		CONDUZIONE CON SALARIATI E/O COMPARTICIPANTI		CONDUZIONE A COLONIA PARZIARIA APPODERATA		ALTRA FORMA DI CONDUZIONE		T O T A L E	
	Aziende	Superficie	Aziende	Superficie	Aziende	Superficie	Aziende	Superficie	Aziende	Superficie
REGIONE AGRARIA 15 (P)										
Senza terreno agrario	48	—	—	—	—	—	—	—	48	—
fino a 0,10	57	4,35	1	0,06	—	—	—	—	58	4,41
0,11 - 0,20	207	36,74	6	1,14	—	—	—	—	213	37,88
0,21 - 0,30	150	40,09	10	2,64	—	—	—	—	160	42,73
0,31 - 0,40	223	83,83	8	3,00	—	—	—	—	231	86,83
0,41 - 0,50	97	45,26	8	3,72	—	—	—	—	105	48,98
0,51 - 0,75	232	142,61	21	12,78	—	—	—	—	253	155,39
0,76 - 1,00	316	269,52	29	25,54	—	—	—	—	345	295,06
1,01 - 1,50	329	401,85	50	61,63	—	—	—	—	379	463,48
1,51 - 2,00	315	548,93	41	72,27	—	—	1	1,60	357	622,80
2,01 - 2,50	165	374,04	48	107,50	1	2,29	—	—	214	483,83
2,51 - 3,00	144	392,52	33	91,53	—	—	—	—	177	484,05
3,01 - 3,50	133	429,77	24	78,70	—	—	—	—	157	508,47
3,51 - 4,00	129	488,93	12	45,33	7	26,02	—	—	148	560,28
4,01 - 4,50	72	305,06	18	76,20	8	33,47	—	—	98	414,73
4,51 - 5,00	121	572,99	8	38,14	9	41,59	—	—	138	652,72
5,01 - 7,50	324	2.000,05	41	258,74	27	175,76	—	—	392	2.434,05
7,51 - 10,00	237	2.062,24	21	184,23	28	244,84	—	—	286	2.491,31
10,01 - 12,50	153	1.719,48	15	167,91	12	132,62	—	—	180	2.020,01
12,51 - 15,00	95	1.293,05	11	154,35	5	70,08	—	—	111	1.517,48
15,01 - 20,00	139	2.401,09	13	224,68	8	143,79	—	—	160	2.769,56
20,01 - 25,00	82	1.846,60	9	196,23	6	130,13	—	—	97	2.172,96
25,01 - 30,00	46	1.270,58	2	52,69	2	51,33	—	—	50	1.374,60
30,01 - 40,00	53	1.827,97	8	265,36	4	136,55	—	—	65	2.229,88
40,01 - 50,00	24	1.083,02	8	349,04	1	42,00	—	—	33	1.474,06
50,01 - 75,00	24	1.483,70	6	346,27	—	—	—	—	30	1.829,97
75,01 - 100,00	8	690,34	3	247,00	—	—	—	—	11	937,34
100,01 - 150,00	1	137,54	1	120,50	—	—	—	—	2	258,04
150,01 - 200,00	—	—	—	—	—	—	—	—	—	—
200,01 - 250,00	—	—	—	—	—	—	—	—	—	—
250,01 - 500,00	—	—	—	—	—	—	—	—	—	—
500,01 - 1.000,00	—	—	1	804,45	—	—	—	—	1	804,45
1.000,01 - 2.500,00	—	—	—	—	—	—	—	—	—	—
oltre 2.500	—	—	—	—	—	—	—	—	—	—
TOTALE	3.924	21.952,15	456	3.991,13	118	1.230,47	1	1,60	4.499	27.175,35

REGIONE AGRARIA 16 (P)

Senza terreno agrario	2	—	—	—	—	—	—	—	2	—
fino a 0,10	51	3,94	3	0,29	—	—	—	—	54	4,23
0,11 - 0,20	174	29,10	10	1,64	—	—	—	—	184	30,74
0,21 - 0,30	155	40,23	7	1,83	—	—	—	—	162	42,06
0,31 - 0,40	190	69,72	25	9,40	—	—	1	0,38	216	79,50
0,41 - 0,50	78	36,04	13	6,15	—	—	1	0,46	92	42,65
0,51 - 0,75	182	111,60	17	10,72	—	—	1	0,75	200	123,07
0,76 - 1,00	237	200,41	23	19,23	—	—	1	0,90	261	220,54
1,01 - 1,50	247	303,94	28	35,07	—	—	2	2,24	277	341,25
1,51 - 2,00	299	522,38	33	59,68	1	1,92	1	1,72	334	585,70
2,01 - 2,50	215	489,73	14	30,55	—	—	1	2,50	230	522,78
2,51 - 3,00	173	473,53	18	49,30	2	5,66	—	—	193	528,49
3,01 - 3,50	249	805,43	6	20,07	2	6,54	—	—	257	832,04
3,51 - 4,00	206	781,91	21	79,18	2	7,81	—	—	229	868,90
4,01 - 4,50	145	614,12	7	29,86	—	—	1	4,28	153	648,26
4,51 - 5,00	218	1.031,06	5	23,55	3	14,12	1	4,52	227	1.073,25
5,01 - 7,50	709	4.367,24	22	126,44	16	99,57	1	5,50	748	4.598,75
7,51 - 10,00	512	4.438,85	10	85,19	8	68,28	—	—	530	4.592,32
10,01 - 12,50	255	2.841,70	8	86,38	17	190,54	—	—	280	3.118,62
12,51 - 15,00	184	2.504,24	8	112,36	7	98,52	—	—	199	2.715,12
15,01 - 20,00	217	3.756,55	10	180,77	17	288,64	1	18,74	245	4.244,70
20,01 - 25,00	104	2.316,76	3	66,03	7	152,55	—	—	114	2.535,34
25,01 - 30,00	45	1.229,45	4	110,26	3	80,86	—	—	52	1.420,57
30,01 - 40,00	43	1.485,97	4	142,66	5	159,17	—	—	52	1.787,80
40,01 - 50,00	10	448,26	4	185,98	2	86,39	—	—	16	720,63
50,01 - 75,00	14	806,11	1	55,64	1	62,48	—	—	16	924,23
75,01 - 100,00	—	—	1	79,17	—	—	—	—	1	79,17
100,01 - 150,00	—	—	—	—	—	—	—	—	—	—
150,01 - 200,00	—	—	1	176,15	—	—	—	—	1	176,15
200,01 - 250,00	—	—	—	—	—	—	—	—	—	—
250,01 - 500,00	—	—	—	—	—	—	—	—	—	—
500,01 - 1.000,00	—	—	—	—	—	—	—	—	—	—
1.000,01 - 2.500,00	—	—	—	—	—	—	—	—	—	—
oltre 2.500	—	—	—	—	—	—	—	—	—	—
TOTALE	4.914	7.087,27	306	1.783,55	93	1.323,05	12	41,99	5.325	32.856,86

Seque Tav. 10 — Aziende per forma di conduzione, classe di superficie e regione agraria

Superficie in ettari

CLASSI DI SUPERFICIE DELLE AZIENDE	CONDUZIONE DIRETTA DEL COLTIVATORE		CONDUZIONE CON SALARIATI E/O COMPARTICIPANTI		CONDUZIONE A COLONIA PARZIARIA APPODERATA		ALTRA FORMA DI CONDUZIONE		TOTALE	
	Aziende	Superficie	Aziende	Superficie	Aziende	Superficie	Aziende	Superficie	Aziende	Superficie
REGIONE AGRARIA 17 (P)										
Senza terreno agrario	2	—	—	—	—	—	—	—	2	—
fino a 0,10	19	1,42	—	—	—	—	—	—	19	1,42
0,11 - 0,20	84	13,93	3	0,50	—	—	—	—	87	14,43
0,21 - 0,30	55	14,59	—	—	—	—	—	—	55	14,59
0,31 - 0,40	88	32,95	8	3,06	—	—	—	—	96	36,01
0,41 - 0,50	49	22,64	4	1,80	—	—	—	—	53	24,44
0,51 - 0,75	92	56,92	12	7,08	—	—	—	—	104	64,00
0,76 - 1,00	136	114,74	12	9,90	—	—	—	—	148	124,64
1,01 - 1,50	140	170,57	17	20,33	—	—	—	—	157	190,90
1,51 - 2,00	180	312,54	9	15,35	—	—	—	—	189	327,89
2,01 - 2,50	104	235,68	7	15,84	—	—	—	—	111	251,52
2,51 - 3,00	102	278,83	6	16,26	2	5,34	—	—	110	300,43
3,01 - 3,50	105	339,67	4	12,94	2	6,19	—	—	111	358,80
3,51 - 4,00	109	409,33	7	26,87	5	18,98	—	—	121	455,18
4,01 - 4,50	99	420,17	—	—	5	21,55	—	—	104	441,72
4,51 - 5,00	118	557,95	5	24,05	7	32,82	—	—	130	614,82
5,01 - 7,50	532	3.339,88	10	62,84	33	201,98	—	—	575	3.604,70
7,51 - 10,00	391	3.401,79	8	67,86	28	242,79	—	—	427	3.712,44
10,01 - 12,50	237	2.679,51	7	76,42	21	237,80	—	—	265	2.993,73
12,51 - 15,00	178	2.418,05	2	27,42	16	221,20	—	—	196	2.666,67
15,01 - 20,00	228	3.943,11	4	68,34	37	654,64	—	—	269	4.666,09
20,01 - 25,00	106	2.386,33	2	45,72	29	654,52	—	—	137	3.086,57
25,01 - 30,00	61	1.662,28	1	25,53	14	392,74	—	—	76	2.080,55
30,01 - 40,00	48	1.609,95	3	101,91	22	771,86	—	—	73	2.483,72
40,01 - 50,00	16	676,59	2	86,96	4	181,44	—	—	22	944,99
50,01 - 75,00	11	648,92	1	60,57	2	105,87	—	—	14	815,36
75,01 - 100,00	4	341,08	3	251,01	1	76,20	—	—	8	668,29
100,01 - 150,00	—	—	—	—	—	—	—	—	—	—
150,01 - 200,00	—	—	2	354,17	—	—	—	—	2	354,17
200,01 - 250,00	—	—	—	—	—	—	—	—	—	—
250,01 - 500,00	—	—	1	425,44	—	—	—	—	1	425,44
500,01 - 1.000,00	—	—	—	—	—	—	—	—	—	—
1.000,01 - 2.500,00	—	—	—	—	—	—	—	—	—	—
oltre 2.500	—	—	—	—	—	—	—	—	—	—
TOTALE	3.294	26.089,42	140	1.808,17	228	3.825,92	—	—	3.662	31.723,51

TAV. 11 — Aziende per forma di conduzione e comune

Superficie in ettari

N. d'ordine	C O M U N I	CONDUZIONE DIRETTA DEL COLTIVATORE		CONDUZIONE CON SALARIA- TI E/O COMPARTICIPANTI		CONDUZIONE A COLONIA PARZIARIA APPODERATA		ALTRA FORMA DI CONDUZIONE		T O T A L E	
		Aziende	Superficie	Aziende	Superficie	Aziende	Superficie	Aziende	Superficie	Aziende	Superficie
1	Agliè	441	1.262,28	13	81,94	—	—	—	—	454	1.344,22
2	Airasca	193	926,51	18	112,59	1	16,11	—	—	212	1.055,21
3	Ala di Stura	150	1.122,88	4	2.302,97	—	—	—	—	154	3.425,85
4	Albiano d'Ivrea	277	1.217,66	8	90,10	2	24,39	—	—	287	1.332,15
5	Àlice Superiore	181	458,34	2	124,98	—	—	—	—	183	583,32
6	Almese	702	878,26	18	801,97	—	—	—	—	720	1.680,23
7	Alpette	219	589,85	2	6,45	—	—	—	—	221	596,30
8	Alpignano	447	815,61	16	113,66	—	—	—	—	463	929,27
9	Andezeno	183	627,09	4	18,54	6	51,79	—	—	193	697,42
10	Andrate	170	370,58	2	535,84	—	—	—	—	172	906,42
11	Angrogna	301	1.978,07	2	1.605,65	—	—	—	—	303	3.583,72
12	Arignano	170	690,73	4	5,19	26	133,75	1	0,57	201	830,24
13	Avigliana	838	1.522,15	6	106,15	—	—	—	—	844	1.628,30
14	Azèglio	356	745,87	36	216,86	1	10,06	1	3,15	394	975,94
15	Bàiro	156	720,96	2	5,16	—	—	—	—	158	726,12
16	Balangero	532	834,59	5	197,30	1	6,48	—	—	538	1.038,37
17	Baldissero Canavese	114	288,93	7	81,87	—	—	—	—	121	370,80

Segue Tav. 11 — Aziende per forma di conduzione e comune

Superficie in ettari

N. d'ordine	C O M U N I	CONDUZIONE DIRETTA DEL COLTIVATORE		CONDUZIONE CON SALARIA- TI E/O COMPARTICIPANTI		CONDUZIONE A COLONIA PARZIARIA APPODERATA		ALTRA FORMA DI CONDUZIONE		T O T A L E	
		Aziende	Superficie	Aziende	Superficie	Aziende	Superficie	Aziende	Superficie	Aziende	Superficie
18	Baldissero Torinese	252	1.018,44	1	3,04	15	85,36	—	—	268	1.106,84
19	Balme	34	1.106,58	6	2.403,67	—	—	—	—	40	3.510,25
20	Banchette	92	154,31	3	21,14	—	—	—	—	95	175,45
21	Barbania	275	944,66	2	148,00	—	—	—	—	277	1.092,66
22	Bardonecchia	307	2.617,27	13	8.847,28	—	—	—	—	320	11.464,55
23	Barone Canavese	144	404,97	4	10,08	—	—	—	—	148	415,05
24	Beinasco	41	298,95	4	50,07	1	32,70	—	—	46	381,72
25	Bibiana	343	1.128,91	5	305,86	21	178,82	—	—	369	1.613,59
26	Bòbbio Pèllice	228	1.022,15	3	6.613,34	—	—	—	—	231	7.635,49
27	Bollengo	420	1.307,22	1	9,57	—	—	—	—	421	1.316,79
28	Bòrgaro Torinese	125	1.060,37	7	216,74	2	33,14	—	—	134	1.310,25
29	Borgiallo	151	517,31	2	40,09	1	1,52	—	—	154	558,92
30	Borgofranco d'Ivrea	460	1.313,92	3	73,73	—	—	—	—	463	1.387,65
31	Borgomasino	295	1.081,58	8	37,30	—	—	—	—	303	1.118,88
32	Borgone Susa	348	254,56	4	137,34	—	—	—	—	352	391,90
33	Bosconero	343	1.080,86	3	24,35	—	—	—	—	346	1.105,21
34	Brandizzo	156	460,92	3	104,57	—	—	—	—	159	565,49
35	Bricheràsio	450	1.508,54	13	98,86	53	412,07	—	—	516	2.019,47
36	Brosso	151	368,66	2	969,67	—	—	—	—	153	1.338,33
37	Bròzolo	164	685,51	1	12,55	10	107,08	—	—	175	805,14
38	Bruino	133	503,22	1	20,00	2	27,81	—	—	136	551,03
39	Brusasco	244	897,96	6	273,23	7	67,08	—	—	257	1.238,27
40	Bruzolo	261	822,49	2	173,85	—	—	—	—	263	996,34
41	Buriasco	139	1.253,07	6	13,22	11	169,24	—	—	156	1.435,53
42	Burolo	150	387,50	3	76,68	—	—	—	—	153	464,18
43	Busano	178	394,59	4	30,70	—	—	—	—	182	425,29
44	Bussoleno	597	947,23	3	1.809,23	—	—	—	—	600	2.756,46
45	Buttigliera Alta	383	469,23	12	466,21	—	—	—	—	395	935,44
46	Cafasse	482	613,75	3	286,98	—	—	—	—	485	900,73
47	Caluso	1.044	3.055,62	13	69,80	—	—	—	—	1.057	3.125,42
48	Cambiano	115	593,74	6	40,68	2	17,73	—	—	123	652,15
49	Campiglione-Fenile	190	762,60	7	73,91	13	136,54	—	—	210	973,05
50	Càndia Canavese	328	739,19	7	86,63	—	—	—	—	335	825,82
51	Candiolo	71	815,73	4	130,73	—	—	—	—	75	946,46
52	Canischio	152	816,75	1	155,09	—	—	—	—	153	971,84
53	Cantalupa	224	1.027,07	1	26,39	1	11,25	—	—	226	1.064,71
54	Cantóira	195	1.663,77	8	171,87	—	—	—	—	203	1.835,64
55	Càprie	317	608,57	8	462,98	—	—	—	—	325	1.071,55
56	Caravino	305	941,07	5	280,41	—	—	—	—	310	1.221,48
57	Carema	306	1.246,69	1	86,61	—	—	—	—	307	1.333,30
58	Carignano	591	3.875,28	13	165,98	20	288,09	—	—	624	4.329,35
59	Carmagnola	958	6.316,43	62	579,78	86	1.700,76	—	—	1.106	8.596,97
60	Casalborgone	425	1.552,15	3	36,20	16	129,10	2	2,28	446	1.719,73
61	Cascinette d'Ivrea	206	217,19	1	23,37	—	—	—	—	207	240,56
62	Caselle	121	483,10	4	427,07	1	5,37	—	—	126	915,54
63	Caselle Torinese	310	1.814,80	7	469,45	—	—	—	—	317	2.284,25
64	Castagneto Po	173	682,44	8	122,93	12	70,59	—	—	193	875,96
65	Castagnole Piemonte	214	1.640,11	19	50,99	1	18,41	—	—	234	1.709,51
66	Castellamonte	1.392	3.698,63	27	386,62	11	137,13	—	—	1.430	4.222,38
67	Castelnuovo Nigra	260	2.288,12	2	309,03	—	—	—	—	262	2.597,15
68	Castiglione Torinese	412	837,76	20	91,60	10	78,13	2	1,52	444	1.009,01
69	Cavagnolo	234	902,73	4	81,28	6	61,53	—	—	244	1.045,54

Segue Tav. 11 — Aziende per forma di conduzione e comune

Superficie in ettari

N. d'ordine	C O M U N I	CONDUZIONE DIRETTA DEL COLTIVATORE		CONDUZIONE CON SALARIATI E/O COMPARTICIPANTI		CONDUZIONE A COLONIA PARZIARIA APPODERATA		ALTRA FORMA DI CONDUZIONE		T O T A L E	
		Aziende	Superficie	Aziende	Superficie	Aziende	Superficie	Aziende	Superficie	Aziende	Superficie
70	Cavour	756	4.225,30	3	56,41	7	77,52	—	—	766	4.359,23
71	Cercenasco	255	961,44	56	143,00	1	22,50	1	0,90	313	1.127,84
72	Cères	259	2.188,67	2	171,35	—	—	—	—	261	2.360,02
73	Ceresole Reale	35	1.947,91	2	1.971,00	—	—	—	—	37	3.918,91
74	Cesana Torinese	205	1.756,58	4	6.690,21	—	—	—	—	209	8.446,79
75	Chialamberto	197	2.205,83	19	1.238,00	—	—	—	—	216	3.443,83
76	Chianocco	301	399,92	2	877,54	—	—	—	—	303	1.277,46
77	Chiaverano	451	653,27	2	65,50	—	—	—	—	453	718,77
78	Chieri	556	3.690,74	45	120,36	83	959,42	—	—	684	4.770,52
79	Chiesanuova	91	1.258,10	2	67,70	1	5,80	—	—	94	1.331,60
80	Chiomonte	330	1.121,70	14	855,54	—	—	—	—	344	1.977,24
81	Chiusa di San Michele	247	288,03	2	186,27	—	—	—	—	249	474,30
82	Chivasso	797	3.247,05	7	143,26	4	41,53	3	11,39	811	3.443,23
83	Cicònio	84	323,34	2	10,76	—	—	—	—	86	334,10
84	Cintano	71	322,35	6	240,97	—	—	—	—	77	563,32
85	Cinzano	105	471,30	2	21,30	10	95,09	1	1,52	118	589,21
86	Ciriè	444	1.542,20	2	140,05	1	20,95	—	—	447	1.703,20
87	Claviere	8	34,88	1	234,53	—	—	—	—	9	269,41
88	Coassolo Torinese	411	2.044,29	1	77,92	—	—	—	—	412	2.122,21
89	Coazze	616	1.804,58	7	1.688,26	—	—	—	—	623	3.492,84
90	Collegno	109	872,97	5	100,04	—	—	—	—	114	973,01
91	Colleretto Castelnuovo	122	515,15	3	3,36	1	3,16	—	—	126	521,67
92	Colleretto Giacosa	141	216,23	4	72,76	1	5,98	—	—	146	294,97
93	Condove	608	1.805,98	3	2.404,90	1	2,80	1	3,20	613	4.216,88
94	Còrio	681	3.822,64	—	—	—	—	—	—	681	3.822,64
95	Cossano Canavese	218	552,01	2	6,43	—	—	—	—	220	558,44
96	Cucèglio	207	584,50	3	14,52	—	—	—	—	210	599,02
97	Cumiana	876	4.361,88	28	1.048,96	18	335,03	—	—	922	5.745,87
98	Cuorgnè	911	1.458,44	22	228,33	5	40,81	—	—	938	1.727,58
99	Druento	210	1.003,95	18	33,29	2	71,90	—	—	230	1.109,14
100	Exilles	217	866,76	2	2.985,00	—	—	—	—	219	3.851,76
101	Fàvria	348	1.298,41	1	32,61	5	43,91	—	—	354	1.374,93
102	Feletto	347	651,98	4	18,66	—	—	—	—	351	670,64
103	Fenestrello	242	864,28	5	3.762,59	—	—	—	—	247	4.626,87
104	Fiano	179	458,03	4	353,69	—	—	—	—	183	811,72
105	Fiorano Canavese	187	421,73	1	27,47	—	—	—	—	188	449,20
106	Fogizzo	447	1.349,86	2	216,72	—	—	—	—	449	1.566,58
107	Forno Canavese	537	1.384,69	1	154,58	—	—	—	—	538	1.539,27
108	Frassinetto	251	2.216,34	1	1,41	—	—	—	—	252	2.217,75
109	Front	351	907,51	2	83,26	—	—	—	—	353	990,77
110	Frossasco	203	921,86	4	449,86	5	58,97	—	—	212	1.430,69
111	Garzigliana	83	463,97	3	84,00	1	28,86	—	—	87	576,83
112	Gàssino Torinese	468	1.264,15	16	384,63	16	123,27	—	—	500	1.772,05
113	Germagnano	211	967,86	5	270,45	—	—	—	—	216	1.238,31
114	Giaglione	215	856,68	1	1.220,04	—	—	—	—	216	2.076,72
115	Giaveno	1.283	3.797,40	19	955,77	—	—	—	—	1.302	4.753,17
116	Givoletto	104	563,74	10	659,75	—	—	—	—	114	1.223,49
117	Gravere	137	530,46	1	563,00	—	—	—	—	138	1.093,46
118	Groscavallo	100	1.024,79	8	5.747,62	—	—	—	—	108	6.772,41
119	Grosso	163	274,67	—	—	—	—	—	—	163	274,67
120	Grugliasco	110	849,86	14	169,56	—	—	—	—	124	1.019,42
121	Îngria	171	1.377,57	2	200,31	—	—	—	—	173	1.577,88

Segue Tav. 11 — Aziende per forma di conduzione e comune

Superficie in ettari

N. d'ordine	C O M U N I	CONDUZIONE DIRETTA DEL COLTIVATORE		CONDUZIONE CON SALARIA- TI E/O COMPARTICIPANTI		CONDUZIONE A COLONIA PARZIARIA APPODERATA		ALTRA FORMA DI CONDUZIONE		T O T A L E	
		Aziende	Superficie	Aziende	Superficie	Aziende	Superficie	Aziende	Superficie	Aziende	Superficie
122	Inverso Pinasca	165	552,61	1	70,00	—	—	—	—	166	622,61
123	Isolabella	61	601,48	—	—	1	15,24	—	—	62	616,72
124	Issiglio	159	386,81	5	193,29	—	—	—	—	164	580,10
125	Ivrea	706	1.535,84	10	127,99	7	66,25	—	—	723	1.730,08
126	La Cassa	192	496,80	2	407,75	1	20,50	—	—	195	925,05
127	La Lòggia	106	563,85	43	414,92	—	—	—	—	149	978,77
128	Lanzo Torinese	304	951,65	10	108,31	—	—	—	—	314	1.059,96
129	Lauriano	285	685,29	1	212,00	8	68,26	—	—	294	965,55
130	Lèini	373	2.916,72	12	53,74	—	—	—	—	385	2.970,46
131	Lèmie	174	459,91	3	3.159,29	—	—	—	—	177	3.619,20
132	Lèssolo	401	732,83	2	28,87	—	—	—	—	403	761,70
133	Levone	158	396,99	6	30,00	1	4,00	—	—	165	430,99
134	Locana	583	5.410,59	6	2.893,67	—	—	—	—	589	8.304,26
135	Lombardore	218	974,35	5	28,07	—	—	—	—	223	1.002,42
136	Lombriasco	110	536,44	16	54,33	1	16,47	1	0,38	128	607,62
137	Loranzè	185	372,29	2	17,15	1	11,50	—	—	188	400,94
138	Lugnacco	125	387,16	1	15,81	—	—	—	—	126	402,97
139	Luserna San Giovanni	423	1.378,85	22	397,42	1	13,80	—	—	446	1.790,07
140	Lusernetta	176	643,91	1	4,59	—	—	—	—	177	648,50
141	Lusigliè	141	360,12	2	35,76	—	—	—	—	143	395,88
142	Macello	180	1.011,35	9	184,50	3	29,22	—	—	192	1.225,07
143	Maglione	203	750,13	8	24,30	—	—	—	—	211	774,43
144	Marentino	196	767,60	10	109,94	25	190,04	—	—	231	1.067,58
145	Massello	64	370,35	7	2.567,90	—	—	—	—	71	2.938,25
146	Mathi	119	453,84	3	16,86	—	—	—	—	122	470,70
147	Màttie	305	753,44	1	1.769,25	—	—	—	—	306	2.522,69
148	Mazzè	786	2.248,92	10	205,43	—	—	—	—	796	2.454,35
149	Meana di Susa	247	640,15	4	974,34	—	—	—	—	251	1.614,49
150	Mercenasco	372	1.057,85	6	117,83	—	—	—	—	378	1.175,68
151	Meugliano	44	131,07	2	314,24	—	—	—	—	46	445,31
152	Mezzenile	338	1.676,69	3	422,14	—	—	—	—	341	2.098,83
153	Mombello di Torino	80	235,30	1	0,41	7	44,38	—	—	88	280,09
154	Mompantero	246	551,35	3	2.184,46	1	1,90	—	—	250	2.737,71
155	Monastero di Lanzo	209	1.306,59	2	303,12	—	—	—	—	211	1.609,71
156	Moncalieri	792	2.660,58	143	566,12	46	444,23	—	—	981	3.670,93
157	Moncenisio	19	49,35	1	250,00	—	—	—	—	20	299,35
158	Montaldo Torinese	99	395,29	1	21,46	7	66,93	—	—	107	483,68
159	Montalenghe	229	473,48	6	174,52	—	—	—	—	235	648,00
160	Montalto Dora	235	478,21	7	63,15	—	—	—	—	242	541,36
161	Montanaro	483	1.765,09	4	35,54	—	—	—	—	487	1.800,63
162	Monteu da Po	168	296,11	6	265,63	8	54,63	—	—	182	616,37
163	Moriondo Torinese	165	677,19	—	—	9	72,21	—	—	174	749,40
164	Nichelino	231	1.100,32	11	854,13	—	—	—	—	242	1.954,45
165	Noasca	184	3.844,19	1	2.366,60	—	—	—	—	185	6.210,79
166	Nole	264	744,16	2	26,42	—	—	—	—	266	770,58
167	Nomàglio	92	333,60	4	80,67	—	—	—	—	96	414,27
168	None	201	2.154,39	26	57,40	1	40,96	—	—	228	2.252,75
169	Novalesa	185	754,16	2	1.476,00	—	—	—	—	187	2.230,16
170	Ogliànico	207	492,29	2	44,80	5	26,32	1	0,54	215	563,95
171	Orbassano	185	1.754,99	4	19,38	—	—	—	—	189	1.774,37
172	Òrio Canavese	225	627,33	2	37,31	—	—	—	—	227	664,64
173	Osasco	99	427,09	4	15,40	1	30,24	—	—	104	472,73

Segue Tav. 11 — Aziende per forma di conduzione e comune

Superficie in ettari

N. d'ordine	C O M U N I	CONDUZIONE DIRETTA DEL COLTIVATORE		CONDUZIONE CON SALARIATI E/O COMPARTICIPANTI		CONDUZIONE A COLONIA PARZIARIA APPODERATA		ALTRA FORMA DI CONDUZIONE		T O T A L E	
		Aziende	Superficie	Aziende	Superficie	Aziende	Superficie	Aziende	Superficie	Aziende	Superficie
174	Osasio	101	557,14	4	6,37	—	—	—	—	105	563,51
175	Oulx	303	1.999,49	8	5.912,20	—	—	—	—	311	7.911,69
176	Ozegna	164	445,52	1	1,52	1	3,42	—	—	166	450,46
177	Palazzo Canavese	186	453,51	2	9,74	—	—	—	—	188	463,25
118	Pancalieri	259	1.187,91	40	124,19	3	39,69	9	21,97	311	1.373,76
179	Parella	87	889,87	7	43,59	—	—	—	—	94	933,46
180	Pavarolo	94	373,06	1	2,71	3	18,93	—	—	98	394,70
181	Pavone Canavese	446	958,54	2	56,87	—	—	—	—	448	1.015,41
182	Pecco	82	136,60	1	28,82	—	—	—	—	83	165,42
183	Pecetto Torinese	155	723,78	8	62,47	25	239,25	—	—	188	1.025,50
184	Perosa Argentina	371	1.305,86	12	1.357,40	2	20,54	—	—	385	2.683,80
185	Perosa Canavese	93	428,02	5	92,30	—	—	—	—	98	520,32
186	Perrero	343	2.036,02	15	3.538,02	—	—	—	—	358	5.574,04
187	Pertusio	187	532,85	—	—	—	—	—	—	187	532,85
188	Pessinetto	142	405,73	2	82,33	—	—	—	—	144	488,06
189	Pianezza	187	1.340,92	6	70,23	1	35,64	—	—	194	1.446,79
190	Pinasca	491	2.840,96	7	275,05	2	13,32	—	—	500	3.129,33
191	Pinerolo	702	3.193,52	42	382,27	103	1.048,20	—	—	847	4.623,99
192	Pino Torinese	251	947,96	11	118,08	35	276,57	2	3,25	299	1.345,86
193	Piòbesi Torinese	258	1.536,25	7	100,48	—	—	—	—	265	1.636,73
194	Piossasco	409	2.813,08	14	416,77	5	119,98	—	—	428	3.349,83
195	Piscina	175	1.096,66	3	6,39	7	119,49	1	18,74	186	1.241,28
196	Piverone	259	742,37	4	63,02	13	129,00	1	0,57	277	934,96
197	Poirino	533	6.243,45	9	611,40	19	391,71	—	—	561	7.246,56
198	Pomaretto	136	448,74	6	321,82	—	—	—	—	142	770,56
199	Pont-Canavese	515	1.332,83	5	36,53	—	—	—	—	520	1.369,36
200	Porte	128	388,85	5	12,99	—	—	—	—	133	401,84
201	Pragelato	265	1.184,39	8	7.547,24	—	—	—	—	273	8.731,63
202	Prali	168	428,45	14	5.336,51	—	—	—	—	182	5.764,96
203	Pralormo	236	2.154,65	8	127,02	6	111,91	—	—	250	2.393,58
204	Pramollo	204	766,80	2	1.196,60	—	—	—	—	206	1.963,40
205	Prarostino	284	880,75	5	129,42	1	5,55	—	—	290	1.015,72
206	Prascorsano	212	535,37	—	—	—	—	—	—	212	535,37
207	Pratiglione	193	758,43	—	—	—	—	—	—	193	758,43
208	Quagliuzzo	87	125,32	1	9,68	1	11,68	—	—	89	146,68
209	Quassolo	102	185,00	5	115,76	—	—	—	—	107	300,76
210	Quincinetto	267	1.469,44	2	235,92	—	—	—	—	269	1.705,36
211	Reano	194	732,29	57	118,44	—	—	—	—	251	850,73
212	Ribordone	255	2.971,99	3	152,24	—	—	—	—	258	3.124,23
213	Rivalba	148	860,46	3	30,81	19	208,06	—	—	170	1.099,33
214	Rivalta di Torino	229	1.944,34	7	197,18	5	76,14	—	—	241	2.217,66
215	Riva presso Chieri	223	2.934,14	—	—	5	97,75	—	—	228	3.031,89
216	Rivara	381	1.005,08	4	50,78	—	—	—	—	385	1.055,86
217	Rivarolo Canavese	628	2.074,47	16	220,26	—	—	—	—	644	2.294,73
218	Rivarossa	247	881,17	4	13,98	—	—	—	—	251	895,15
219	Rivoli	567	1.897,57	20	365,07	5	42,56	1	0,57	593	2.305,77
220	Robassomero	102	354,50	10	292,57	1	50,29	—	—	113	697,36
221	Rocca Canavese	482	1.130,73	2	6,36	—	—	—	—	484	1.137,09
222	Roletto	181	694,75	1	6,85	3	32,75	—	—	185	734,35
223	Romano Canavese	334	848,64	3	156,58	2	15,21	—	—	339	1.020,43
224	Ronco Canavese	380	3.977,51	11	3.218,22	—	—	—	—	391	7.195,73
225	Rondissone	357	1.028,28	3	4,19	—	—	—	—	360	1.032,47

Segue Tav. 11 — Aziende per forma di conduzione e comune

Superficie in ettari

N. d'ordine	C O M U N I	CONDUZIONE DIRETTA DEL COLTIVATORE		CONDUZIONE CON SALARIATI E/O COMPARTICIPANTI		CONDUZIONE A COLONIA PARZIARIA APPODERATA		ALTRA FORMA DI CONDUZIONE		T O T A L E	
		Aziende	Superficie	Aziende	Superficie	Aziende	Superficie	Aziende	Superficie	Aziende	Superficie
226	Rorà	99	643,06	1	334,00	—	—	—	—	100	977,06
227	Roreto Chisone	412	709,15	12	4.752,50	—	—	—	—	424	5.461,65
228	Rosta	186	388,53	5	28,83	—	—	—	—	191	417,36
229	Rubiana	389	1.209,94	3	809,79	—	—	—	—	392	2.019,73
230	Ruèglio	261	731,50	1	698,65	—	—	—	—	262	1.430,15
231	Salassa	281	269,62	2	116,52	1	9,58	—	—	284	395,72
232	Salbertrand	178	725,97	2	2.357,90	—	—	—	—	180	3.083,87
233	Salerano Canavese	82	125,93	4	35,63	—	—	—	—	86	161,56
234	Salza di Pinerolo	66	803,92	1	660,00	—	—	—	—	67	1.463,92
235	Samone	155	189,06	3	27,19	—	—	—	—	158	216,25
236	San Benigno Canavese	597	1.698,40	10	179,53	—	—	—	—	607	1.877,93
237	San Carlo Canavese	323	928,42	2	33,21	—	—	—	—	325	961,63
238	San Colombano Belmonte	91	316,47	1	0,65	—	—	—	—	92	317,12
239	San Didero	108	186,23	3	99,83	—	—	—	—	111	286,06
240	San Francesco al Campo	460	1.137,20	2	56,41	1	13,61	—	—	463	1.207,22
241	Sangano	81	359,42	4	218,75	—	—	—	—	85	578,17
242	San Germano Chisone	334	860,15	6	518,61	—	—	—	—	340	1.378,76
243	San Gillio	130	753,80	1	16,00	—	—	—	—	131	769,80
244	San Giòrgio Canavese	406	1.286,83	10	104,79	—	—	—	—	416	1.391,62
245	San Giòrio di Susa	327	429,61	6	1.055,05	—	—	—	—	333	1.484,66
246	San Giusto Canavese	427	1.113,15	1	41,37	—	—	—	—	428	1.154,52
247	San Martino Canavese	235	1.016,47	3	11,25	—	—	—	—	238	1.027,72
248	San Maurizio Canavese	334	1.217,49	3	15,97	1	24,00	—	—	338	1.257,46
249	San Mauro Torinese	467	685,57	29	273,93	11	70,24	—	—	507	1.029,74
250	San Pietro Val Lèmina	144	1.196,37	—	—	5	46,88	—	—	149	1.243,25
251	San Ponso	100	166,63	2	1,46	—	—	—	—	102	168,09
252	San Raffaele Cimena	281	813,12	7	131,90	7	65,66	—	—	295	1.010,68
253	San Sebastiano da Po	445	1.115,78	4	220,38	6	89,38	—	—	455	1.425,54
254	San Secondo di Pinerolo	314	950,21	7	6,96	31	215,24	—	—	352	1.172,41
255	Sant'Ambrògio di Torino	277	516,85	6	63,73	—	—	—	—	283	580,58
256	Sant'Antonino di Susa	261	550,49	4	391,39	—	—	—	—	265	941,88
257	Santena	291	1.767,00	1	86,05	—	—	—	—	292	1.853,05
258	Sauze di Cesana	63	865,65	2	4.742,83	—	—	—	—	65	5.608,48
259	Sauze d'Oulx	92	447,08	2	1.184,52	—	—	—	—	94	1.631,60
260	Scalenghe	304	2.474,85	5	213,80	8	82,25	—	—	317	2.770,90
261	Searmagno	164	497,68	7	85,79	—	—	—	—	171	583,47
262	Seiolze	172	674,67	6	94,38	21	230,97	—	—	199	1.000,02
263	Sestriere	55	292,53	2	1.003,47	—	—	—	—	57	1.296,00
264	Sèttimo Rottaro	197	571,71	2	12,61	—	—	—	—	199	584,32
265	Sèttimo Torinese	334	1.834,40	10	149,08	2	23,23	—	—	346	2.006,71
266	Sèttimo Vittone	410	2.140,26	2	16,65	—	—	—	—	412	2.156,91
267	Sparone	318	3.543,19	1	15,30	—	—	—	—	319	3.558,49
268	Strambinello	70	177,03	2	38,24	—	—	—	—	72	215,27
269	Strambino	665	1.701,56	39	328,07	—	—	—	—	704	2.029,63
270	Susa	420	695,52	24	89,74	3	16,17	—	—	447	801,43
271	Tavagnasco	255	405,19	3	360,19	—	—	—	—	258	765,38
272	Torino	692	3.102,72	186	1.058,73	43	308,77	—	—	921	4.470,22
273	Torrazza Piemonte	243	635,41	4	14,08	—	—	—	—	247	649,49
274	Torre Canavese	137	335,60	10	29,97	—	—	—	—	147	365,57
275	Torre Pellice	385	1.112,34	3	679,67	—	—	—	—	388	1.792,01
276	Trana	352	1.334,33	8	118,70	—	—	—	—	360	1.453,03
277	Trausella	66	150,19	2	703,42	—	—	—	—	68	853,61

Segue Tav. 11 — Aziende per forma di conduzione e comune

Superficie in ettari

N. d'ordine	C O M U N I	CONDUZIONE DIRETTA DEL COLTIVATORE		CONDUZIONE CON SALARIA- TI E/O COMPARTICIPANTI		CONDUZIONE A COLONIA PARZIARIA APPODERATA		ALTRA FORMA DI CONDUZIONE		T O T A L E	
		Aziende	Superficie	Aziende	Superficie	Aziende	Superficie	Aziende	Superficie	Aziende	Superficie
278	Traversella	178	2.979,45	2	1.345,67	—	—	—	—	180	4.325,12
279	Traves	135	692,43	1	207,00	—	—	—	—	136	899,43
280	Trofarello	132	684,35	4	21,36	3	27,55	—	—	139	733,26
281	Usseaux	126	1.026,63	1	2.521,97	—	—	—	—	127	3.548,60
282	Ussèglio	163	540,77	2	5.718,78	—	—	—	—	165	6.259,55
283	Vàie	214	328,66	3	264,12	—	—	—	—	217	592,78
284	Val della Torre	338	2.446,95	2	357,30	—	—	—	—	340	2.804,25
285	Valgiòie	181	574,12	2	215,50	—	—	—	—	183	789,62
286	Vallo Torinese	169	611,69	2	19,99	—	—	—	—	171	631,68
287	Valperga	582	1.015,15	31	81,35	6	34,42	3	10,11	622	1.141,03
288	Valprato Soana	158	1.125,34	9	2.764,97	—	—	—	—	167	3.890,31
289	Varisella	155	1.010,85	3	719,69	—	—	—	—	158	1.730,54
290	Vàuda Canavese	334	846,17	3	36,97	—	—	—	—	337	883,14
291	Venàlzio	212	656,49	1	1.159,51	—	—	—	—	213	1.816,00
292	Venaria	87	766,98	5	2.599,87	—	—	—	—	92	3.366,85
293	Verolengo	604	2.133,85	11	642,22	3	39,83	—	—	618	2.815,90
294	Verrua Savòia	412	1.940,56	5	653,81	13	107,65	—	—	430	2.712,02
295	Vestignè	291	836,27	12	122,64	—	—	—	—	303	958,91
296	Vialfrè	75	378,49	2	17,12	—	—	—	—	77	395,61
297	Vico Canavese	247	890,10	1	1.519,80	—	—	—	—	248	2.409,90
298	Vidracco	128	215,06	4	60,68	—	—	—	—	132	275,74
299	Vigone	550	3.427,15	16	135,53	12	146,69	—	—	578	3.709,37
300	Villafranca Piemonte	639	3.733,71	37	271,18	14	200,47	—	—	690	4.205,36
301	Villanova Canavese	87	211,48	2	77,39	—	—	—	—	89	288,87
302	Villarbasse	225	911,22	4	56,89	—	—	1	15,10	230	983,21
303	Villar Dora	369	459,30	6	57,57	—	—	—	—	375	516,87
304	Villarèggia	280	960,29	11	67,91	—	—	—	—	291	1.028,20
305	Villar Focchiaro	277	682,52	7	1.165,13	—	—	—	—	284	1.847,65
306	Villar Pèllice	250	1.006,79	2	3.759,29	—	—	—	—	252	4.766,08
307	Villar Perosa	341	746,32	3	211,30	1	30,46	—	—	345	988,08
308	Villastellone	189	1.103,44	5	221,52	23	503,85	—	—	217	1.828,81
309	Vinovo	322	1.235,39	9	93,58	2	44,90	1	1,60	334	1.375,47
310	Virle Piemonte	182	1.115,24	15	93,76	—	—	—	—	197	1.209,00
311	Vische	417	1.353,47	5	73,59	1	5,71	—	—	423	1.432,77
312	Vistròrio	176	369,35	1	0,36	—	—	—	—	177	369,71
313	Viù	570	2.760,31	4	3.528,78	—	—	—	—	574	6.289,09
314	Volpiano	547	3.060,29	9	106,68	4	63,12	—	—	560	3.230,09
315	Volvera	284	1.753,34	19	86,58	8	148,39	—	—	311	1.988,31
	TOTALE PROVINCIA . . .	88.817	358.203,63	2.471	183.689,75	1.132	12.823,27	33	97,36	92.453	554.814,01

