

ISTITUTO CENTRALE DI STATISTICA
1° CENSIMENTO GENERALE DELL'AGRICOLTURA

15 APRILE 1961



VOLUME II

DATI PROVINCIALI
su alcune principali caratteristiche strutturali delle aziende

FASCICOLO 4

PROVINCIA DI CUNEO

Fasc. 4 - Provincia di Cuneo

ERRATA - CORRIGE

Pag.	Tav.	Col.	Riga	Errata	Corrige
51	11	ultima	43	6.856,08	6.856,80

1° Censimento generale dell'agricoltura



ISTITUTO CENTRALE DI STATISTICA
Ufficio Regionale per la Sicilia
Via Libertà, 37 i - Tel. 20.10.72
PALERMO

OMA - 1962



INDICE

CARTA PLANIMETRICA

AVVERTENZE	Pag.	5
----------------------	------	---

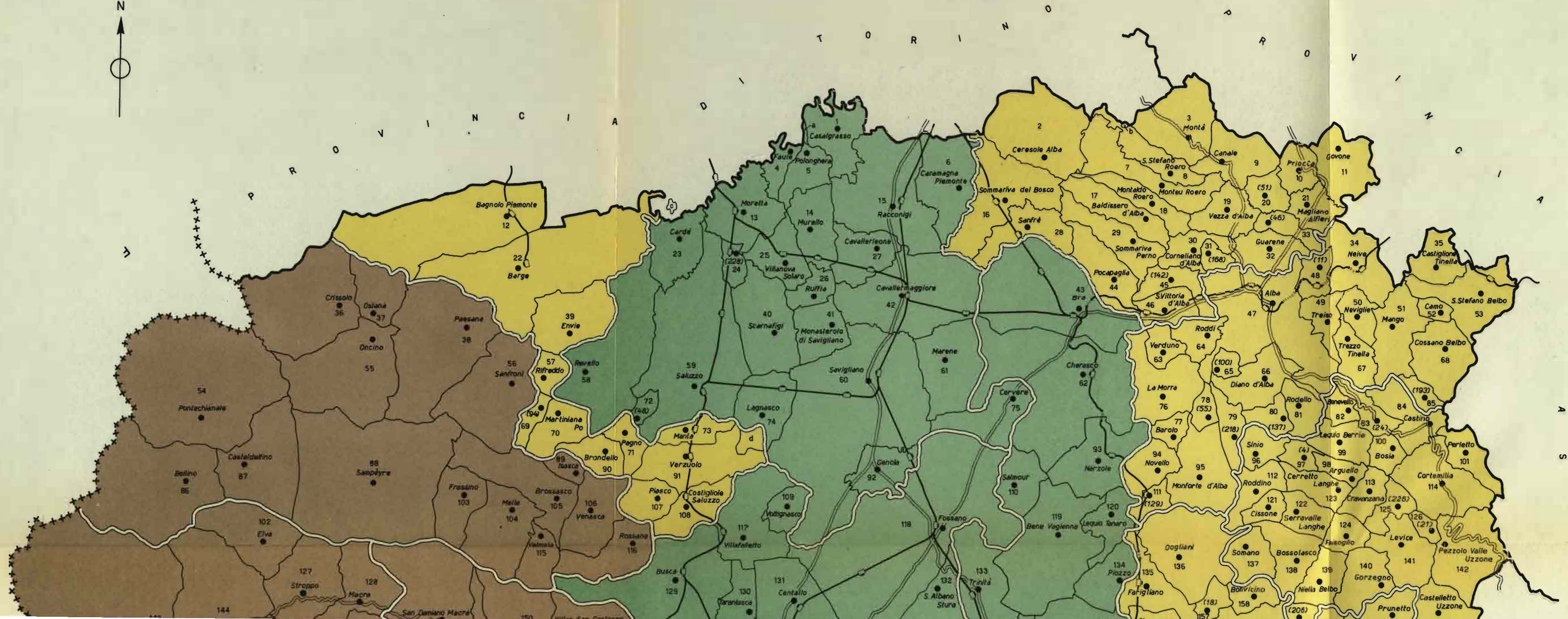
TAVOLE INTRODUTTIVE

TAVOLA 1 - Aziende per forma di conduzione e classe di superficie	Pag.	11
TAVOLA 2 - Aziende per titolo di possesso dei terreni	»	11
TAVOLA 3 - Aziende per frammentazione in corpi di terreno	»	12
TAVOLA 4 - Aziende secondo alcune coltivazioni praticate	»	13
TAVOLA 5 - Aziende per dotazione di bestiame	»	13

TAVOLE ANALITICHE

TAVOLA 6 - Aziende per classe di superficie e titolo di possesso dei terreni . . .	Pag.	17
<i>A</i> - Totale	»	17
<i>B</i> - Per forma di conduzione	»	18
<i>C</i> - Per zona altimetrica	»	20
TAVOLA 7 - Aziende per classe di superficie e frammentazione in corpi di terreno	»	22
<i>A</i> - Totale	»	22
<i>B</i> - Per forma di conduzione	»	22
<i>C</i> - Per zona altimetrica	»	26
TAVOLA 8 - Aziende per classe di superficie e principali coltivazioni praticate . .	»	30
<i>A</i> - Totale	»	30
<i>B</i> - Per forma di conduzione	»	30
<i>C</i> - Per zona altimetrica	»	32
TAVOLA 9 - Aziende per classe di superficie e dotazione di bestiame	»	34
<i>A</i> - Totale	»	34
<i>B</i> - Per forma di conduzione	»	34
<i>C</i> - Per zona altimetrica	»	38
TAVOLA 10 - Aziende per forma di conduzione, classe di superficie e regione agraria	»	42
TAVOLA 11 - Aziende per forma di conduzione e comune	»	50

P R O V I N C I A D I C U N E O



T O R I N O P R O V I N C I A

P R O V I N C I A D I C U N E O

Bagnolo Piemonte 12, Ceresole Alba 2, Montà 3, Priocca 10, Govone 11

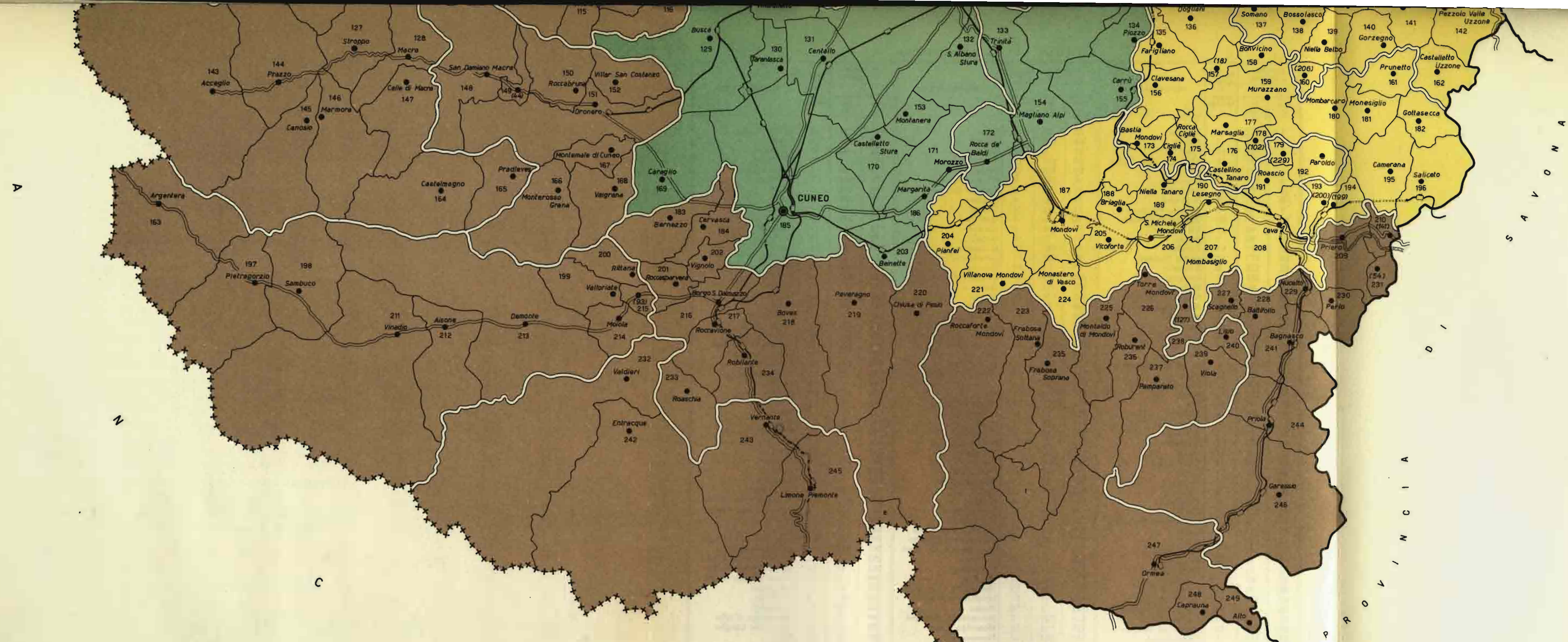
Crissolo 36, Oslona 37, Paesana 38, Barge 22, Moretta 13, Murallo 14, Racconigi 15, Caramagna Piemonte 6, Sommariva del Bosco 16, Sanfrè 28, Montaldo Roero 17, Baldissero d'Alba 18, Monteu Roero 19, Vezza d'Alba 20, Magliano Alfieri 21, Guarene 32, Neive 34, Castiglione Tinella 35, S. Stefano Belbo 53, Cossano Belbo 68

Verduno 64, Roddi 65, Cherasco 62, Savigliano 60, Marene 61, Cuneo 63, La Morra 76, Barolo 77, Novello 95, Monforte d'Alba 111, Dogliani 136, Somano 137, Bossolasco 138, Niella Belbo 139, Garzegno 140, Prunetto 141, Castelletto Uzzone 142

Castaldino 87, Bellino 86, Brondello 70, Pagnone 71, Verzuolo 91, Costigliole Saluzzo 108, Piesco 107, Valsusa 104, Melle 105, Brozasco 106, Venasca 106, Rossana 116, Villafalletto 117, Salmour 110, Narzole 93, Bene Vagienna 119, Fossano 118, S. Albano Stura 132, Trinità 133, Farigliano 135, Dogliani 136, Somano 137, Bossolasco 138, Niella Belbo 139, Garzegno 140, Prunetto 141, Castelletto Uzzone 142

Stroppa 127, Macra 128, Busca 129, Centallo 131, S. Albano Stura 132, Trinità 133, Farigliano 135, Dogliani 136, Somano 137, Bossolasco 138, Niella Belbo 139, Garzegno 140, Prunetto 141, Castelletto Uzzone 142

San Damiano Macra 150, Villar San Costanzo 151, Clavesana 157, Bolvicino 158, Niella Belbo 159, Prunetto 160, Castelletto Uzzone 161



ISOLE AMMINISTRATIVE E
RELATIVI COMUNI DI APPARTENENZA

- a - Faule
- b - Monte Roero
- c - Barge
- d - Manta
- e - Briga Alta
- f - Magliano Alpi


ZONE ALTIMETRICHE E
LIMITI DI REGIONE AGRARIA

- Montagna
- Collina
- Pianura

SEGNI CONVENZIONALI

- +++++ Confine di stato
- » » provincia
- » » comune
- ==== Strade statali
- ==== Autostrade
- +—+ Ferrovie statali
- +—+ stazione pubblica





AVVERTENZE

Nelle avvertenze che seguono sono illustrati i caratteri ai quali si riferiscono i dati riportati nel presente volume, allo scopo di assicurare una esatta interpretazione dei dati stessi.

Per una conoscenza più completa delle modalità tecniche seguite per l'esecuzione del censimento, vedasi il fascicolo dell'Istituto Centrale di Statistica « Disposizioni e istruzioni per il 1° Censimento generale dell'agricoltura, 15 aprile 1961 », Metodi e Norme, Numero speciale.

1. - **Riferimento dei dati** — I dati contenuti nel presente volume fanno riferimento alla data del 15 aprile 1961, ad eccezione dei dati concernenti le coltivazioni praticate (Tavv. 4 e 8), i quali si riferiscono invece alle superfici investite nelle diverse coltivazioni durante l'annata agraria 1960-61.

2. - **Circoscrizioni territoriali** — L'elaborazione dei dati è stata effettuata, nell'ambito di ciascuna provincia, secondo le zone altimetriche e le regioni agrarie, quali risultano definite nel fascicolo dell'Istituto Centrale di Statistica « Circoscrizioni statistiche », Metodi e Norme, Serie C, n. 1.

Per quanto riguarda, in particolare, le regioni agrarie (Tav. 10), è da tener presente che esse risultano contraddistinte, nell'ambito della provincia, da un numero d'ordine progressivo, cui corrisponde la denominazione di ciascuna regione agraria.

Per la provincia di Cuneo le regioni agrarie sono le seguenti:

- Regione agraria 1 - Alta Valle del Po e Val Varaita
- Regione agraria 2 - Alte Valli Maira e Grana
- Regione agraria 3 - Montagna delle medie Valli Maira e Grana
- Regione agraria 4 - Alta Valle di Stura di Demonte
- Regione agraria 5 - Alta Valle del Gesso
- Regione agraria 6 - Montagna delle medie Valli Stura di Demonte e Gesso
- Regione agraria 7 - Alto Tanaro
- Regione agraria 8 - Alta Valle dell'Ellero
- Regione agraria 9 - Colline saluzzesi
- Regione agraria 10 - Colline del Monferrato cuneese
- Regione agraria 11 - Colline della bassa Langa di Alba
- Regione agraria 12 - Colline dell'alta Langa di Alba
- Regione agraria 13 - Colline della Langa monregalese
- Regione agraria 14 - Colline di Mondovì
- Regione agraria 15 - Pianura di Saluzzo
- Regione agraria 16 - Pianura tra Stura e Tanaro
- Regione agraria 17 - Pianura di Cuneo

Nell'elenco dei comuni riportato nel retro della carta planimetrica allegata al presente fascicolo risulta indicato, a fianco di ciascun comune, il numero della regione agraria di appartenenza del comune stesso.

3. - **Azienda** — Per azienda agricola, forestale o zootecnica s'intende, ai fini del censimento, l'unità tecnico-economica costituita da terreni, anche in appezzamenti non contigui, ed eventualmente da impianti ed attrezzature varie in cui si attua la produzione agraria, forestale o zootecnica ad opera di un conduttore, e cioè persona fisica, società o ente, che ne sopporta il rischio sia da solo (conduttore coltivatore o conduttore con salariati e/o compartecipanti), sia in associazione ad un mezzadro o colono parziario.

Fra le aziende agricole si intendono comprese anche le aziende zootecniche nelle quali l'allevamento del bestiame viene attuato senza utilizzazione di terreno agrario.

Hanno formato oggetto del censimento tutte le aziende agricole, forestali e zootecniche, di qualsiasi ampiezza e da chiunque condotte. Pertanto, nel numero delle aziende risultano comprese anche quelle di minima estensione, generalmente condotte da conduttori esplicitanti anche attività non agricole (artigiani, operai, ecc.)

e che non si è ritenuto opportuno di escludere dal censimento, non costituendo l'estensione, da sola, un criterio sufficiente per distinguere le aziende agrarie vere e proprie da quelle improprie.

Sono stati esclusi dal censimento, in quanto non costituenti aziende: i piccoli orti a carattere familiare, generalmente annessi alle abitazioni; i parchi e giardini ornamentali a chiunque appartenenti; i piccoli allevamenti a carattere familiare, costituiti da uno o pochi capi di bestiame (suini, capre, pollame, ecc.), salvo il caso in cui tali allevamenti facevano parte di un'azienda agricola.

4. - Superficie — I dati sulla superficie delle aziende si riferiscono alla superficie totale delle aziende stesse, comprendente sia l'area complessiva dei terreni destinati a colture erbacee o arboree, inclusi i boschi, sia l'area occupata da fabbricati, stagni, canali, ecc. situati entro il perimetro dei terreni che costituiscono la azienda.

I dati sulle superfici investite nelle diverse coltivazioni (Tavv. 4 e 8) sono indicati al lordo da tare.

Per quanto riguarda la Tav. 11 è da tener presente che i dati si riferiscono al complesso delle aziende censite in ciascun comune, e cioè alle aziende i cui terreni ricadevano tutti nel comune di censimento, nonchè alle aziende i cui terreni ricadevano in comuni diversi, ma che avevano nel comune di censimento il centro aziendale o la maggior parte dei terreni. Pertanto la superficie censita con riferimento ad un singolo comune può risultare anche superiore alla superficie agraria e forestale del comune stesso.

5. - Forma di conduzione (rapporto tra impresa e lavoro) — Per forma di conduzione di un'azienda si intende il rapporto tra l'imprenditore (conduttore) e le forze di lavoro dell'azienda stessa. Ai fini del censimento, le forme di conduzione sono state raggruppate nel modo seguente:

— *conduzione diretta del coltivatore*, quando il conduttore presta egli stesso lavoro manuale nell'azienda, del cui capitale fondiario dispone a titolo di proprietà, di affitto, ecc. Il conduttore coltivatore diretto di regola impiega nell'azienda anche mano d'opera fornita da propri familiari, da garzoni ed, in particolari occorrenze, da braccianti od altri salariati.

Agli effetti del censimento si considerano a conduzione diretta del coltivatore anche le aziende nelle quali la porzione di lavoro prestata da mano d'opera salariata risulti prevalente rispetto a quella fornita dal conduttore e dai familiari coadiuvanti;

— *conduzione con salariati e/o compartecipanti*, quando il conduttore impiega per i lavori manuali dell'azienda mano d'opera fornita da salariati (salariati fissi, obbligati, braccianti e simili) e/o da compartecipanti, mentre la sua opera è rivolta alla direzione dell'azienda nei riguardi degli ordinamenti colturali e degli altri aspetti tecnico-organizzativi;

— *conduzione a colonia parziaria appoderata* (mezzadria), quando una persona od ente (concedente) affida un podere (di cui è proprietario, enfiteuta, affittuario, ecc.) ad un capo famiglia (famiglia colonica), il quale si impegna ad eseguire, con l'aiuto dei familiari, tutti i lavori che il podere richiede, sostenendo parte delle spese necessarie alla conduzione e dividendone i frutti col concedente in determinate proporzioni;

— *altra forma di conduzione*, che comprende tutti gli altri tipi di rapporti di conduzione non classificabili tra quelli sopra elencati ed, in particolare, i rapporti di conduzione a colonia parziaria non appoderata o impropria.

6. - Titolo di possesso dei terreni (rapporto tra impresa e proprietà) — Il titolo di possesso dei terreni fa riferimento al titolo in base al quale il conduttore dispone dei terreni stessi; nel caso della colonia parziaria appoderata il titolo di possesso è riferito al concedente.

Tra i titoli di possesso sono stati posti in evidenza la proprietà (alla quale è stata assimilata l'enfiteusi) e l'affitto. Tra gli «altri titoli» risultano compresi: l'usufrutto, l'assegnazione di terreni da parte di un Ente di riforma o Consorzio o Università agraria o Ente simile, la colonia perpetua, il beneficio parrocchiale, l'uso gratuito, ecc.

7. - Coltivazioni praticate — Per «prati avvicendati ed erbai» si intendono le coltivazioni formate da una specie o da un miscuglio di specie erbacee destinate esclusivamente alla produzione del foraggio, che vengono praticate in avvicendamento o in rotazione con altre coltivazioni erbacee.

Per «prati permanenti e pascoli» si intendono i terreni saldi destinati esclusivamente e permanentemente alla produzione di foraggio e quindi, di norma, privi di piante legnose. Si intendono destinati a prato permanente o a pascolo anche i terreni sui quali siano presenti piante legnose a carattere sparso o come relitti di precedenti colture.

La vite è considerata in coltura specializzata quando viene coltivata su terreni utilizzati esclusivamente per detta coltivazione, oppure su terreni il cui suolo viene parzialmente utilizzato anche per coltivazioni erbacee

aventi, generalmente, carattere accessorio o marginale. La vite è considerata in coltura specializzata anche quando è compresente sul terreno ad altra specie legnosa agraria e rappresenta la coltivazione predominante dal punto di vista della destinazione produttiva del terreno stesso.

La vite è considerata in coltura promiscua quando viene coltivata su terreni utilizzati contemporaneamente per coltivazioni erbacee non aventi carattere accessorio o marginale, oppure quando è compresente sul terreno ad altra specie legnosa agraria e non rappresenta la coltivazione predominante dal punto di vista della destinazione produttiva del terreno stesso.

Nelle Tavv. 4 e 8, con riferimento a ciascuna coltivazione, risulta riportata la superficie totale delle aziende che praticano tale coltivazione, nonché la superficie investita nella coltivazione stessa. Per la vite in coltura promiscua, invece, risulta indicata soltanto la superficie totale delle aziende in cui è presente tale coltivazione.

8. - **Bestiame** — I dati fanno riferimento al numero dei capi di bestiame delle specie e categorie considerate che, a prescindere dal titolo di possesso, alla data del censimento risultavano in dotazione di ciascuna azienda, anche se temporaneamente assenti per qualsiasi motivo (transumanza, pascolo, ecc.).


Per quanto riguarda la Tav. 9, i dati sui bovini sono riportati distintamente per il totale dei bovini e per il numero delle vacche da latte.

Ai fini del censimento, per vacca s'intende la bovina che ha già partorito o che, pur non avendo mai partorito, ha già fatto la terza mossa. Sono considerate vacche da latte quelle che, per razza ed attitudine, sono adibite esclusivamente alla produzione di latte, o che, comunque, danno una produzione di latte di norma eccedente la quantità occorrente per l'alimentazione del vitello durante il periodo dell'alimentazione latte di questo.

Per quanto concerne gli ovini e caprini (Tavv. 5 e 9), è da ritenere che i dati dichiarati nei questionari di azienda siano inferiori alla loro effettiva consistenza.

Avvertenze particolari — Il numero delle aziende riportato nelle Tavv. 1, 5, 9, 10, 11 fa riferimento a tutte le aziende agricole, forestali e zootecniche esistenti nella provincia. Nelle Tavv. 2, 3, 4, 6, 7, 8 non sono comprese, per la natura dei caratteri considerati, le aziende senza terreno agrario.

Per quanto concerne, inoltre, le Tavv. 4 e 8, è da tener presente che, con riferimento alle coltivazioni indicate, le aziende e la relativa superficie totale risultano ripetute tante volte quante sono le coltivazioni da esse praticate. Così, ad esempio, se un'azienda pratica la coltivazione del frumento e della vite in coltura specializzata, tale azienda e la relativa superficie totale risulta ripetuta sia tra le aziende che praticano la coltivazione del frumento, sia tra le aziende che praticano la coltivazione della vite in coltura specializzata.



TAVOLE INTRODUTTIVE

STATIONERY AND PRINTING

TAV. 1 — Aziende per forma di conduzione e classe di superficie

Superficie in ettari

CLASSI DI SUPERFICIE DELLE AZIENDE <i>Ettari</i>	CONDUZIONE DIRETTA DEL COLTIVATORE		CONDUZIONE CON SALARIATI E/O COMPARTICIPANTI		CONDUZIONE A COLONIA PARZIARIA APPODERATA		ALTRA FORMA DI CONDUZIONE		T O T A L E	
	Aziende	Superficie	Aziende	Superficie	Aziende	Superficie	Aziende	Superficie	Aziende	Superficie
Senza terreno agrario . . .	229	—	10	—	—	—	—	—	239	—
fino a 0,10	571	44,69	27	2,05	—	—	1	0,07	599	46,81
0,11 - 0,20	1 579	270,10	79	13,81	—	—	5	0,93	1 663	284,84
0,21 - 0,30	1 073	283,51	84	21,93	—	—	10	2,83	1.167	308,27
0,31 - 0,40	1.964	733,58	155	57,40	—	—	16	5,99	2.135	796,97
0,41 - 0,50	901	418,06	71	32,87	—	—	16	7,41	988	458,34
0,51 - 0,75	2.291	1.407,89	162	99,57	—	—	27	16,73	2.480	1 524,19
0,76 - 1,00	3 605	3 064,83	218	185,40	17	14,79	29	23,69	3.869	3 288,71
1,01 - 1,50	4.926	6.104,39	284	352,23	39	47,00	28	34,35	5.277	6.537,97
1,51 - 2,00	6.089	10.626,86	280	489,73	101	175,14	35	59,26	6.505	11.350,99
2,01 - 2,50	5 063	11.521,09	163	368,49	123	283,19	20	44,89	5.369	12.217,66
2,51 - 3,00	4.542	12.500,58	127	346,86	100	273,28	10	26,89	4.779	13.147,61
3,01 - 3,50	5.307	17.225,78	114	368,30	185	604,20	15	49,87	5.621	18.248,15
3,51 - 4,00	4 275	16 206,05	110	416,22	181	690,54	5	19,19	4.571	17.332,00
4,01 - 4,50	3.047	12.932,78	53	224,48	131	556,60	3	12,59	3.234	13.726,45
4,51 - 5,00	4.115	19 542,48	76	360,51	232	1.093,33	11	51,55	4.434	21.047,87
5,01 - 7,50	11.006	67.567,11	228	1.427,20	761	4.711,46	9	53,48	12.004	73.759,25
7,51 - 10,00	6.199	53.348,23	157	1.357,13	616	5.335,92	5	41,31	6.977	60.082,59
10,01 - 12,50	2.949	32 893,71	79	877,79	428	4.799,86	3	33,03	3.459	38 604,39
12,51 - 15,00	1.720	23.459,05	55	754,95	304	4.163,89	2	27,22	2.081	28.405,11
15,01 - 20,00	1.957	33.509,25	72	1.225,04	400	6.821,52	2	35,48	2.431	41.591,29
20,01 - 25,00	847	18.836,13	36	806,77	179	3.969,42	—	—	1 062	23.612,32
25,01 - 30,00	456	12.388,59	33	896,22	75	2 044,67	1	30,00	565	15.359,48
30,01 - 40,00	430	14.503,79	44	1.526,63	66	2 246,95	—	—	540	18.277,37
40,01 - 50,00	127	5.585,01	29	1.315,43	16	701,07	—	—	172	7.601,51
50,01 - 75,00	86	5.119,57	29	1.708,65	5	313,71	—	—	120	7.141,93
75,01 - 100,00	19	1.595,42	13	1.102,91	3	242,94	—	—	35	2.941,27
100,01 - 150,00	8	953,59	22	2.694,56	1	107,50	—	—	31	3.755,65
150,01 - 200,00	2	337,96	5	863,37	—	—	—	—	7	1.201,33
200,01 - 250,00	2	459,74	7	1.491,20	—	—	—	—	9	1.950,94
250,01 - 500,00	2	721,64	32	11.899,03	—	—	—	—	34	12.620,67
500,01 - 1.000,00	1	697,19	24	18.695,38	—	—	—	—	25	19.392,57
1.000,01 - 2.500,00	—	—	31	48.828,23	—	—	—	—	31	48.828,23
oltre 2.500	—	—	19	80.473,68	—	—	—	—	19	80.473,68
TOTALE	75 388	384.858,65	2 928	181.284,02	3 963	39.196,98	253	576,76	82.532	605.916,41

TAV. 2 — Aziende per titolo di possesso dei terreni

Superficie in ettari

FORME DI CONDUZIONE ZONE ALTIMETRICHE	T O T A L E				SOLO PROPRIETÀ		SOLO AFFITTO		PARTE IN PROPRIETÀ E PARTE IN AFFITTO				
	Aziende	Superficie			Aziende	Superficie	Aziende	Superficie	Aziende	Superficie			
		proprietà	affitto	altri titoli						Totale	proprietà	affitto	Totale
CONDUZIONE DIRETTA DEL COLTIVATORE	75 159	277.739,37	108 554,67	3.564,61	384.858,65	47 539	194.172,67	5 843	51.065,81	20 469	81.054,22	51.940,10	132.994,32
Montagna	24.441	109.155,74	21.187,89	1.548,19	131.891,82	15.348	71.102,40	659	2.979,73	7.866	36.391,00	17.870,96	54.261,96
Collina	32 148	113.434,90	21.579,38	1.286,79	136.301,07	23.248	88.408,88	1.371	8.311,48	7.038	24.412,36	13.166,37	37.578,73
Pianura	18.570	55.148,73	60.787,40	729,63	116.665,76	8.943	34.661,39	3.813	39.774,60	5.565	20.250,86	20.902,77	41.153,63
CONDUZIONE CON SALARIATI E/O COMPARTICIPANTI	2.918	179.246,96	1.651,20	385,86	181.284,02	2.683	178.542,78	45	1.248,35	71	607,07	399,85	1.006,92
Montagna	556	162.298,26	65,96	182,80	162.547,02	493	162.183,30	3	22,23	17	82,12	40,73	122,85
Collina	1.489	10.267,37	566,57	157,92	10.991,86	1.401	10.088,64	9	392,42	22	136,97	174,15	311,12
Pianura	873	6.681,33	1.018,67	45,14	7.745,14	789	6.270,84	33	833,70	32	387,98	184,97	572,95
CONDUZIONE A COLONIA PAR- ZIARIA APPODERATA	3 963	37.739,43	535,90	921,65	39.196,98	3.699	36.531,33	15	214,92	151	1.151,64	317,14	1.468,78
Montagna	324	3.633,21	39,64	83,15	3.756,00	300	3.501,71	—	—	15	125,93	37,14	163,07
Collina	2 397	19.911,18	276,29	554,70	20.742,17	2.232	19.242,97	11	133,62	92	633,23	141,33	774,56
Pianura	1 242	14 195,04	219,97	283,80	14.698,81	1.167	13.786,65	4	81,30	44	392,48	138,67	531,15
ALTRA FORMA DI CONDUZIONE	253	559,57	3,40	13,79	576,76	240	548,83	1	1,52	4	10,74	1,88	12,62
Montagna	13	68,81	—	—	68,81	13	68,81	—	—	—	—	—	—
Collina	189	400,78	3,40	11,31	415,49	178	390,04	1	1,52	4	10,74	1,88	12,62
Pianura	51	89,98	—	2,48	92,46	49	89,98	—	—	—	—	—	—
TOTALE	82.293	495.285,33	105.745,17	4.885,91	605.916,41	54.161	409.795,61	5.904	52.530,60	20.695	82.823,67	52.658,97	135.482,64
MONTAGNA	25 334	275.156,02	21.293,49	1.814,14	298.263,65	16.154	236.856,22	662	3.001,96	7.898	36.599,05	17.948,83	54.547,88
COLLINA	36 223	144 014,23	22 425,64	2 010,72	168.450,59	27.059	118.130,53	1.392	8 839,04	7.156	25.193,30	13 483,73	38 677,03
PIANURA	20.736	76.115,08	62 026,04	1.061,05	139.202,17	10.948	54 808,86	3.850	40 689,60	5.641	21.031,32	21 226,41	42 257,73

TAV. 3 — Aziende per frammentazione in corpi di terreno

Superficie in ettari

FORME DI CONDUZIONE ZONE ALTIMETRICHE	AZIENDE COSTITUTE DA UN UNICO CORPO		AZIENDE I CUI TERRENI SONO FRAMMENTATI IN CORPI													
			2		3		4		5		6		7		8	
	Aziende	Superficie	Aziende	Superficie	Aziende	Superficie	Aziende	Superficie	Aziende	Superficie	Aziende	Superficie	Aziende	Superficie	Aziende	Superficie
CONDUZIONE DIRETTA DEL COLTIVATORE	11.628	37.643,35	9.963	35.901,61	9.059	38.032,98	7.585	34.676,53	6.241	30.428,19	5.393	28.160,84	4.339	24.080,53	3.672	21.953,61
Montagna	1.978	5.550,77	2.044	4.909,47	2.252	7.489,18	2.077	7.258,66	1.815	7.478,25	1.714	8.206,37	1.446	7.497,01	1.453	8.149,23
Collina	4.847	10.926,64	4.525	12.714,13	4.188	14.541,13	3.660	14.840,38	2.993	12.577,18	2.677	12.114,27	2.058	10.168,34	1.652	9.268,15
Pianura	4.803	21.165,94	3.394	18.278,01	2.619	16.002,67	1.848	12.577,49	1.433	10.372,76	1.002	7.840,20	835	6.365,18	567	4.536,23
CONDUZIONE CON SALARIATI E/O COMPARTICIPANTI	1.044	18.122,01	485	11.234,55	369	6.501,12	218	4.369,75	151	2.317,57	141	2.909,78	69	876,19	52	6.889,80
Montagna	107	10.788,07	71	9.288,85	65	4.585,65	36	3.170,88	25	1.560,26	28	2.177,52	18	410,66	12	5.809,59
Collina	536	4.007,92	235	728,83	199	1.065,06	119	661,14	93	483,35	86	546,44	40	278,51	29	942,84
Pianura	401	3.326,02	179	1.216,87	105	850,41	63	537,73	33	273,96	27	185,82	11	187,02	11	137,37
CONDUZIONE A COLONIA PARZIARIA APPODERATA	877	9.180,86	688	6.898,36	577	5.301,94	511	5.001,86	352	3.254,66	234	2.177,23	185	1.785,31	134	1.374,16
Montagna	61	921,90	50	539,27	44	406,94	41	384,50	28	267,33	20	240,09	17	173,48	11	155,57
Collina	415	3.671,83	387	3.262,68	344	2.819,65	316	2.648,47	244	1.874,66	160	1.292,50	133	1.096,22	99	879,37
Pianura	401	4.587,13	251	2.596,41	189	2.075,35	154	1.968,89	80	1.112,67	54	644,64	35	515,61	24	339,22
ALTRA FORMA DI CONDUZIONE	125	167,06	47	80,16	30	82,38	15	56,82	15	53,70	6	17,58	5	76,38	3	8,57
Montagna	—	—	1	1,90	4	4,47	—	—	5	23,79	1	2,90	1	30,00	—	—
Collina	90	110,18	37	59,59	21	64,51	14	54,91	9	28,31	5	14,68	4	46,38	3	8,57
Pianura	35	56,88	9	18,67	5	13,40	1	1,91	1	1,60	—	—	—	—	—	—
TOTALE	13.674	65.113,28	11.183	53.614,68	10.035	49.918,42	8.329	44.104,96	6.759	36.054,12	5.774	33.265,43	4.598	26.768,41	3.861	30.226,14
MONTAGNA	2.146	17.260,74	2.166	14.739,49	2.365	12.486,24	2.154	10.814,04	1.873	9.329,63	1.763	10.626,88	1.482	8.111,15	1.476	14.114,39
COLLINA	5.888	18.716,57	5.184	16.765,23	4.752	18.490,35	4.109	18.204,90	3.339	14.963,50	2.928	13.967,89	2.235	11.589,45	1.783	11.098,93
PIANURA	5.640	29.135,97	3.833	22.109,96	2.918	18.941,83	2.066	15.086,02	1.547	11.760,99	1.083	8.670,66	881	7.067,81	602	5.012,82

AZIENDE I CUI TERRENI SONO FRAMMENTATI IN CORPI

FORME DI CONDUZIONE ZONE ALTIMETRICHE	9		10		11 - 15			16 - 20			21 - 50			oltre 50		
	Aziende	Superficie	Aziende	Superficie	Aziende	Corpi	Superficie	Aziende	Corpi	Superficie	Aziende	Corpi	Superficie	Aziende	Corpi	Superficie
CONDUZIONE DIRETTA DEL COLTIVATORE	2.305	13.653,19	2.769	19.498,95	6.585	84.118	48.626,69	2.643	47.411	22.891,00	2.711	78.912	26.220,52	266	18.289	3.140,66
Montagna	899	5.073,88	1.153	7.965,71	3.313	42.691	23.488,46	1.809	32.567	15.168,53	2.231	66.341	20.610,18	257	17.676	3.046,12
Collina	1.027	5.539,31	1.194	7.786,81	2.352	29.823	16.418,97	607	10.851	5.309,25	360	9.512	4.006,16	8	523	90,35
Pianura	379	3.040,00	422	3.746,43	920	11.604	8.719,26	227	3.993	2.413,22	120	3.059	1.604,18	1	90	4,19
CONDUZIONE CON SALARIATI E/O COMPARTICIPANTI	43	5.780,30	42	1.805,50	133	1.710	11.626,34	48	856	14.523,47	86	2.803	30.957,57	37	5.498	63.370,07
Montagna	16	5.536,21	12	1.531,25	50	645	10.409,28	28	496	14.196,05	56	1.658	30.552,73	32	5.102	62.530,02
Collina	21	159,46	25	176,52	72	918	706,00	13	226	194,40	17	553	220,39	4	303	821,00
Pianura	6	84,63	5	97,73	11	147	511,06	7	134	133,02	13	392	184,45	1	93	19,05
CONDUZIONE A COLONIA PARZIARIA APPODERATA	65	617,82	95	1.064,59	160	2.049	1.814,69	43	781	583,24	40	1.082	611,99	2	129	30,47
Montagna	6	55,52	9	91,91	24	308	295,80	6	112	91,36	7	189	132,33	—	—	—
Collina	48	402,22	71	730,81	115	1.474	1.179,04	30	534	374,59	33	893	479,66	2	129	30,47
Pianura	11	159,88	15	241,87	21	267	339,85	7	135	117,29	—	—	—	—	—	—
ALTRA FORMA DI CONDUZIONE	4	18,60	—	—	2	26	10,56	1	17	4,95	—	—	—	—	—	—
Montagna	1	5,75	—	—	—	—	—	—	—	—	—	—	—	—	—	—
Collina	3	12,85	—	—	2	26	10,56	1	17	4,95	—	—	—	—	—	—
Pianura	—	—	—	—	—	—	—	—	—	—	—	—	—	—	—	—
TOTALE	2.417	20.069,71	2.906	22.369,04	6.880	87.903	62.078,28	2.735	49.065	38.002,66	2.837	82.597	57.790,08	305	23.916	66.541,20
MONTAGNA	922	10.671,36	1.174	9.588,87	3.387	43.644	34.193,54	1.843	33.175	29.455,94	2.294	68.188	51.295,24	289	22.778	65.576,14
COLLINA	1.099	6.113,84	1.290	8.694,14	2.541	32.241	18.314,57	651	11.628	5.883,19	410	10.958	4.706,21	14	955	941,82
PIANURA	396	3.284,51	442	4.086,03	952	12.018	9.570,17	241	4.262	2.663,53	133	3.451	1.788,63	2	183	23,24

TAV. 4 — Aziende secondo alcune coltivazioni praticate (a)

Superficie in ettari

FORME DI CONDUZIONE ZONE ALTIMETRICHE	AZIENDE CHE PRATICANO LA COLTIVAZIONE DI													
	Frumento			Foraggiere						Vite				
	Aziende	Superficie		Prati avvicendati ed erbai			Prati permanenti e pascoli			Coltura specializzata (vigneto)		Coltura promiscua		
		totale delle aziende	a frumento	Aziende	totale delle aziende	a prati avvicendati ed erbai	Aziende	totale delle aziende	a prati permanent e pascoli	Aziende	totale delle aziende	a vigneto	Aziende	Superficie totale delle aziende
CONDUZIONE DIRETTA DEL COLTIVATORE	46.477	288.295,52	65.989,41	40.979	259.810,08	75.006,54	57.548	327.062,54	122.144,93	30.491	137.505,58	16.036,33	1.896	8.639,83
Montagna	9.095	58.292,06	5.123,32	7.842	46.875,11	6.024,28	22.028	126.360,75	67.828,30	3.006	15.489,08	495,57	285	1.516,22
Collina	22.774	118.401,27	23.923,74	19.029	104.503,24	18.527,57	23.657	119.135,48	30.277,76	22.564	99.425,36	13.930,31	1.322	5.073,97
Pianura	14.608	111.602,19	36.942,35	14.108	108.431,73	50.454,69	11.863	81.566,31	24.038,87	4.921	22.591,14	1.610,45	289	2.049,64
CONDUZIONE CON SALARIATI E/O COMPARTICIPANTI	694	7.093,66	1.678,99	601	6.649,53	2.212,42	1.242	126.046,33	107.324,15	656	3.383,48	509,10	37	328,95
Montagna	20	234,47	19,76	32	296,56	38,01	370	114.090,17	101.611,83	18	71,61	5,71	5	19,80
Collina	481	3.698,61	704,45	378	3.340,45	691,95	653	8.404,01	4.052,69	535	2.819,90	448,64	24	101,32
Pianura	193	3.160,58	954,78	191	3.012,52	1.482,46	219	3.552,15	1.659,63	103	491,97	54,75	8	205,83
CONDUZIONE A COLONIA PARZIARIA APPODERATA	3.776	38.209,90	10.490,63	3.582	36.744,93	10.365,46	3.246	32.800,89	6.602,77	2.264	19.375,26	2.806,45	64	510,63
Montagna	297	3.296,05	787,40	284	2.995,53	715,99	282	3.437,39	859,14	36	445,83	10,22	—	—
Collina	2.279	20.333,65	4.393,05	2.108	19.305,13	3.041,07	2.098	19.133,87	3.654,19	2.051	17.060,67	2.654,02	61	471,50
Pianura	1.200	14.580,20	5.310,18	1.190	14.444,27	6.608,40	866	10.229,63	2.089,44	177	1.868,76	142,21	3	39,13
ALTRA FORMA DI CONDUZIONE	168	475,43	111,45	124	372,50	79,74	90	344,63	74,81	151	317,49	83,05	7	26,64
Montagna	12	67,29	5,14	9	59,55	3,39	9	49,90	6,25	2	9,25	0,70	—	—
Collina	126	351,84	81,84	83	253,85	54,20	57	242,03	46,54	135	275,16	72,54	7	26,64
Pianura	30	56,30	24,47	32	59,10	22,15	24	52,70	22,02	14	33,08	9,81	—	—
TOTALE	51.115	334.074,51	78.270,48	45.286	303.577,04	87.664,16	62.126	486.254,39	236.146,66	33.562	160.581,81	19.434,93	2.004	9.504,05
MONTAGNA	9.424	61.889,87	5.935,62	8.167	50.226,75	6.781,67	22.689	243.938,21	170.305,52	3.062	16.015,77	512,20	290	1.536,02
COLLINA	25.660	142.785,37	29.103,08	21.598	127.402,67	22.314,79	26.465	146.915,39	38.031,18	25.285	119.581,09	17.105,51	1.414	5.673,43
PIANURA	16.031	129.399,27	43.231,78	15.521	125.947,62	58.567,70	12.972	95.400,79	27.809,96	5.215	24.984,95	1.817,22	300	2.294,60

(a) Cfr. Avvertenze particolari.

TAV. 5 — Aziende per dotazione di bestiame

Superficie in ettari

FORME DI CONDUZIONE ZONE ALTIMETRICHE	AZIENDE CON BESTIAME							AZIENDE SENZA BESTIAME		TOTALE	
	Aziende		Capi					Numero	Superficie	Aziende	Superficie
	Numero	Superficie	Bovini	Bufalini	Ovini e caprini	Suini	Equini				
CONDUZIONE DIRETTA DEL COLTIVATORE	53.339	336.673,61	355.725	—	55.204	62.902	9.904	22.049	48.185,04	75.388	384.858,65
Montagna	16.457	106.930,50	67.469	—	39.267	7.296	4.068	8.041	24.961,32	24.498	131.891,82
Collina	22.211	118.649,87	108.119	—	14.104	13.899	2.164	9.995	17.651,20	32.206	136.301,07
Pianura	14.671	111.093,24	180.137	—	1.833	41.707	3.672	4.013	5.572,52	18.684	116.665,76
CONDUZIONE CON SALARIATI E/O COMPARTICIPANTI	349	5.379,18	5.426	—	219	6.065	119	2.579	175.904,84	2.928	181.284,02
Montagna	26	289,57	159	—	17	129	6	533	162.257,45	559	162.547,02
Collina	176	2.297,79	2.058	—	99	1.060	39	1.315	8.694,07	1.491	10.991,86
Pianura	147	2.791,82	3.209	—	103	4.876	74	731	4.953,32	878	7.745,14
CONDUZIONE A COLONIA PARZIARIA APPODERATA	3.807	38.736,28	43.992	—	2.131	5.585	616	156	460,70	3.963	39.196,98
Montagna	322	3.748,57	3.458	—	131	824	43	2	7,43	324	3.756,00
Collina	2.259	20.367,84	17.484	—	1.882	1.043	184	138	374,33	2.397	20.742,17
Pianura	1.226	14.619,87	23.050	—	118	3.718	389	16	78,94	1.242	14.698,81
ALTRA FORMA DI CONDUZIONE	34	136,19	82	—	10	4	1	219	440,57	253	576,76
Montagna	1	3,50	6	—	—	—	—	12	65,31	13	68,81
Collina	28	111,22	62	—	10	1	1	161	304,27	189	415,49
Pianura	5	21,47	14	—	—	3	—	46	70,99	51	92,46
TOTALE	57.529	380.925,26	405.225	—	57.564	74.556	10.640	25.003	224.991,15	82.532	605.916,41
MONTAGNA	16.806	110.972,14	71.092	—	39.415	8.249	4.117	8.588	187.291,51	25.394	298.263,65
COLLINA	24.674	141.426,72	127.723	—	16.095	16.003	2.388	11.609	27.023,87	36.283	168.450,59
PIANURA	16.049	128.526,40	206.410	—	2.054	50.304	4.135	4.806	10.675,77	20.855	139.202,17

...

...

...

...

...

...

...

...

...

...

...


...

...

...

...

TAVOLE ANALITICHE



TAV. 6 — Aziende per classe di superficie e titolo di possesso dei terreni

Superficie in ettari

A — TOTALE

CLASSI DI SUPERFICIE DELLE AZIENDE Ettari	SOLO PROPRIETÀ		SOLO AFFITTO		SOLO ALTRI TITOLI		PARTE IN PROPRIETÀ E PARTE IN AFFITTO			PARTE IN PROPRIETÀ E PARTE AD ALTRI TITOLI				
	Aziende	Superficie	Aziende	Superficie	Aziende	Superficie	Aziende	Superficie			Aziende	Superficie		
								proprietà	affitto	Totale		proprietà	altri titoli	Totale
Fino a 0,10	534	41,60	54	4,28	7	0,58	4	0,23	0,12	0,35	—	—	—	—
0,11 - 0,20	1.478	253,19	134	23,35	24	3,89	22	1,63	1,88	3,51	5	0,30	0,60	0,90
0,21 - 0,30	1.032	272,85	79	21,02	23	6,01	29	3,54	3,86	7,40	3	0,34	0,40	0,74
0,31 - 0,40	1.847	690,04	178	66,29	41	15,30	61	10,97	11,40	22,37	8	1,17	1,80	2,97
0,41 - 0,50	855	396,58	57	26,13	16	7,33	56	12,36	14,05	26,41	4	1,16	0,73	1,89
0,51 - 0,75	2.092	1.286,95	154	91,82	36	21,64	184	61,35	53,84	115,19	12	4,30	3,02	7,32
0,76 - 1,00	3.255	2.766,97	230	189,43	43	36,71	315	149,84	123,14	272,98	21	8,74	9,63	18,37
1,01 - 1,50	4.208	5.192,50	273	334,41	63	78,62	677	522,23	340,25	862,48	44	31,41	22,88	54,29
1,51 - 2,00	4.949	8.628,43	310	532,76	63	107,13	1.116	1.214,14	748,40	1.962,54	53	52,85	42,21	95,06
2,01 - 2,50	3.668	8.349,56	274	625,23	47	107,53	1.324	1.942,21	1.066,68	3.008,89	44	45,28	54,11	99,39
2,51 - 3,00	3.094	8.504,62	212	580,66	38	103,96	1.381	2.481,52	1.328,07	3.809,59	40	55,05	55,76	110,81
3,01 - 3,50	3.541	11.484,83	325	1.058,15	39	125,99	1.667	3.519,93	1.899,67	5.419,60	39	71,65	56,26	127,91
3,51 - 4,00	2.807	10.650,17	245	932,83	30	112,97	1.437	3.543,15	1.895,48	5.438,63	27	53,14	50,15	103,29
4,01 - 4,50	1.882	7.993,30	160	675,44	16	67,24	1.137	3.130,07	1.694,26	4.824,33	23	50,70	47,19	97,89
4,51 - 5,00	2.677	12.695,24	266	1.258,22	22	104,70	1.426	4.408,61	2.376,26	6.784,87	27	68,84	59,87	128,71
5,01 - 7,50	6.754	41.450,58	736	4.533,45	60	372,42	4.314	17.627,38	8.910,80	26.538,18	87	323,35	213,35	536,70
7,51 - 10,00	3.981	34.229,58	505	4.393,37	43	364,08	2.347	12.886,53	7.332,19	20.218,72	62	313,03	225,54	538,57
10,01 - 12,50	1.901	21.216,80	344	3.877,79	26	286,77	1.140	8.057,62	4.635,79	12.693,41	26	183,14	108,23	291,37
12,51 - 15,00	1.124	15.317,49	230	3.156,48	12	164,26	691	5.868,63	3.567,56	9.436,19	16	140,54	78,90	219,44
15,01 - 20,00	1.278	21.748,25	413	7.140,81	20	340,41	695	7.063,55	4.879,97	11.943,52	14	160,47	77,46	237,93
20,01 - 25,00	494	10.932,90	247	5.546,61	7	161,24	299	3.591,34	3.043,87	6.635,21	4	51,63	35,62	87,25
25,01 - 30,00	231	6.270,91	175	4.759,24	4	107,49	144	2.048,03	1.874,92	3.922,95	6	75,16	84,92	160,08
30,01 - 40,00	196	6.616,35	199	6.782,56	1	34,48	140	2.226,79	2.482,73	4.709,52	4	66,32	68,14	134,46
40,01 - 50,00	73	3.263,43	55	2.403,13	1	45,00	41	882,41	921,82	1.804,23	1	28,92	13,05	41,97
50,01 - 75,00	49	2.865,08	40	2.470,41	—	—	27	748,91	832,46	1.581,37	1	48,00	8,00	56,00
75,01 - 100,00	20	1.695,08	5	411,21	—	—	10	385,43	449,55	834,98	—	—	—	—
100,01 - 150,00	23	2.803,63	2	225,37	—	—	6	372,95	353,70	726,65	—	—	—	—
150,01 - 200,00	6	1.016,18	1	185,15	—	—	—	—	—	—	—	—	—	—
200,01 - 250,00	6	1.266,20	1	225,00	—	—	2	38,21	421,53	459,74	—	—	—	—
250,01 - 500,00	32	11.899,03	—	—	—	—	2	18,01	703,63	721,64	—	—	—	—
500,01 - 1.000,00	24	18.695,38	—	—	—	—	1	6,10	691,09	697,19	—	—	—	—
1.000,01 - 2.500,00	31	48.828,23	—	—	—	—	—	—	—	—	—	—	—	—
oltre 2.500	19	80.473,68	—	—	—	—	—	—	—	—	—	—	—	—
TOTALE	54.161	409.795,61	5.904	52.530,60	682	2.775,75	20.695	82.823,67	52.658,97	135.482,64	571	1.835,49	1.317,82	3.153,31

CLASSI DI SUPERFICIE DELLE AZIENDE Ettari	PARTE IN AFFITTO E PARTE AD ALTRI TITOLI			PARTE IN PROPRIETÀ, PARTE IN AFFITTO E PARTE AD ALTRI TITOLI				T O T A L E						
	Aziende	Superficie			Aziende	Superficie				Aziende	Superficie			
		affitto	altri titoli	Totale		proprietà	affitto	altri titoli	Totale		proprietà	affitto	altri titoli	Totale
Fino a 0,10	—	—	—	—	—	—	—	—	—	599	41,83	4,40	0,58	46,81
0,11 - 0,20	—	—	—	—	—	—	—	—	—	1.663	255,12	25,23	4,49	284,84
0,21 - 0,30	1	0,10	0,15	0,25	—	—	—	—	—	1.167	276,73	24,98	6,56	308,27
0,31 - 0,40	—	—	—	—	—	—	—	—	—	2.135	702,18	77,69	17,10	796,97
0,41 - 0,50	—	—	—	—	—	—	—	—	—	988	410,10	40,18	8,06	458,34
0,51 - 0,75	—	—	—	—	2	0,31	0,52	0,44	1,27	2.480	1.352,91	146,18	25,10	1.524,19
0,76 - 1,00	3	1,08	1,41	2,49	2	0,62	0,64	0,50	1,76	3.869	2.926,17	314,29	48,25	3.288,71
1,01 - 1,50	3	0,50	3,31	3,81	9	4,74	3,73	3,39	11,86	5.277	5.750,88	678,89	108,20	6.537,97
1,51 - 2,00	3	3,32	2,25	5,57	11	9,39	5,85	4,26	19,50	6.505	9.904,81	1.290,33	155,85	11.350,99
2,01 - 2,50	7	5,15	10,39	15,54	5	4,53	3,91	3,08	11,52	5.369	10.341,58	1.700,97	175,11	12.217,66
2,51 - 3,00	3	2,46	5,62	8,08	11	13,18	5,52	11,19	29,89	4.779	11.054,37	1.916,71	176,53	13.147,61
3,01 - 3,50	1	1,82	1,34	3,16	9	11,69	7,01	9,81	28,51	5.621	15.088,10	2.966,65	193,40	18.248,15
3,51 - 4,00	8	5,01	25,44	30,45	17	33,00	16,36	14,30	63,66	4.571	14.279,46	2.849,68	202,86	17.332,00
4,01 - 4,50	1	0,95	3,42	4,37	15	27,42	19,84	16,62	63,88	3.234	11.201,49	2.390,49	134,47	13.726,45
4,51 - 5,00	2	0,77	8,42	9,19	14	36,02	10,18	20,74	66,94	4.434	17.208,71	3.645,43	193,73	21.047,87
5,01 - 7,50	16	40,69	55,48	96,17	37	110,57	59,75	61,43	231,75	12.004	59.511,88	13.544,69	702,68	73.759,25
7,51 - 10,00	7	24,23	35,58	59,81	32	138,76	80,91	58,79	278,46	6.977	47.567,90	11.830,70	683,99	60.082,59
10,01 - 12,50	5	20,86	33,44	54,30	17	102,82	30,33	50,80	183,95	3.459	29.560,38	8.564,77	479,24	38.604,39
12,51 - 15,00	—	—	—	—	8	58,38	25,08	27,79	111,25	2.081	21.385,04	6.749,12	270,95	28.405,11
15,01 - 20,00	3	11,77	38,58	50,35	8	77,19	17,67	35,16	130,02	2.431	29.049,46	12.050,22	491,61	41.591,29
20,01 - 25,00	3	30,30	35,22	65,52	8	74,89	35,58	73,12	183,59	1.062	14.650,76	8.656,36	305,20	23.612,32
25,01 - 30,00	—	—	—	—	5	49,93	42,76	46,12	138,81	565	8.444,03	6.676,92	238,53	15.359,48
30,01 - 40,00	—	—	—	—	—	—	—	—	—	540	8.909,46	9.265,29	102,62	18.277,37
40,01 - 50,00	—	—	—	—	1	11,84	11,91	20,00	43,75	172	4.186,60	3.336,86	78,05	7.601,51
50,01 - 75,00	—	—	—	—	3	65,28	29,04	74,75	169,07	120	3.727,27	3.331,91	82,75	7.141,93
75,01 - 100,00	—	—	—	—	—	—	—	—	—	35	2.080,51	860,76	—	2.941,27
100,01 - 150,00	—	—	—	—	—	—	—	—	—	31	3.176,58	579,07	—	3.755,65
150,01 - 200,00	—	—	—	—	—	—	—	—	—	7	1.016,18	185,15	—	1.201,33
200,01 - 250,00	—	—	—	—	—	—	—	—	—	9	1.304,41	646,53	—	1.950,94
250,01 - 500,00	—	—	—	—	—	—	—	—	—	34	11.917,04	703,63	—	12.620,67
500,01 - 1.000,00	—	—	—	—	—	—	—	—	—	25	18.701,48	691,09	—	19.392,57
1.000,01 - 2.500,00	—	—	—	—	—	—	—	—	—	31	48.828,23	—	—	48.828,23
oltre 2.500	—	—	—	—	—	—	—	—	—	19	80.473,68	—	—	80.473,68
TOTALE	66	149,01	260,05	409,06	214	830,56	406,59	532,29	1.769,44	82.293	495.285,33	105.745,17	4.885,91	605.916,41

Segue Tav. 6 — Aziende per classe di superficie e titolo di possesso dei terreni

Superficie in ettari

B — PER FORMA DI CONDUZIONE

CLASSI DI SUPERFICIE DELLE AZIENDE Ettari	T O T A L E					SOLO PROPRIETÀ		SOLO AFFITTO		PARTE IN PROPRIETÀ E PARTE IN AFFITTO			
	Aziende	Superficie				Aziende	Superficie	Aziende	Superficie	Aziende	Superficie		
		proprietà	affitto	altri titoli	Totale						proprietà	affitto	Totale
CONDUZIONE DIRETTA DEL COLTIVATORE													
Fino a 0,10	571	39,81	4,40	0,48	44,69	507	39,58	54	4,28	4	0,23	0,12	0,35
0,11 - 0,20	1.579	240,76	25,04	4,30	270,10	1.396	238,83	133	23,16	22	1,63	1,88	3,51
0,21 - 0,30	1.073	253,37	24,58	5,56	283,51	944	249,58	78	20,78	28	3,45	3,70	7,15
0,31 - 0,40	1.964	644,18	75,62	13,78	733,58	1.692	632,44	173	64,50	60	10,94	11,12	22,06
0,41 - 0,50	901	372,64	38,54	6,88	418,06	776	360,08	54	24,76	54	11,68	13,78	25,46
0,51 - 0,75	2.291	1.238,96	145,89	23,04	1.407,89	1.908	1.173,77	154	91,82	183	61,06	53,55	114,61
0,76 - 1,00	3.605	2.711,69	312,33	40,81	3.064,83	3.003	2.553,21	228	187,76	314	149,26	122,85	272,11
1,01 - 1,50	4.926	5.336,21	672,50	95,68	6.104,39	3.876	4.783,31	270	330,59	673	519,50	337,68	857,18
1,51 - 2,00	6.089	9.217,33	1.281,95	127,58	10.626,86	4.561	7.952,14	308	529,41	1.108	1.205,75	743,37	1.949,12
2,01 - 2,50	5.063	9.683,62	1.689,05	148,42	11.521,09	3.389	7.714,83	273	622,81	1.311	1.922,14	1.057,18	2.979,32
2,51 - 3,00	4.542	10.449,66	1.906,06	144,86	12.500,58	2.879	7.917,70	211	578,08	1.373	2.467,95	1.320,00	3.787,95
3,01 - 3,50	5.307	14.111,83	2.954,02	159,93	17.225,78	3.250	10.537,46	324	1.055,10	1.656	3.491,41	1.891,23	5.382,64
3,51 - 4,00	4.275	13.183,88	2.842,67	179,50	16.206,05	2.528	9.589,44	245	932,83	1.427	3.512,41	1.888,47	5.400,88
4,01 - 4,50	3.047	10.450,63	2.381,00	101,15	12.932,78	1.707	7.249,74	159	671,35	1.134	3.122,77	1.688,86	4.811,63
4,51 - 5,00	4.115	15.788,79	3.617,41	136,28	19.542,48	2.391	11.346,87	265	1.253,28	1.408	4.345,94	2.353,18	6.699,12
5,01 - 7,50	11.006	53.530,40	13.464,86	571,85	67.567,11	5.818	35.641,66	731	4.503,91	4.279	17.468,37	8.860,51	26.328,88
7,51 - 10,00	6.199	41.074,02	11.767,52	506,69	53.348,23	3.256	27.958,57	503	4.375,07	2.320	12.690,57	7.290,31	19.980,88
10,01 - 12,50	2.949	24.120,30	8.466,44	306,97	32.893,71	1.431	15.949,87	341	3.843,11	1.120	7.899,39	4.572,14	12.471,53
12,51 - 15,00	1.720	16.644,26	6.648,47	166,32	23.459,05	793	10.784,82	227	3.113,56	674	5.691,73	3.509,83	9.201,56
15,01 - 20,00	1.957	21.331,82	11.919,74	257,69	33.509,25	842	14.315,50	411	7.104,35	673	6.778,66	4.786,15	11.564,81
20,01 - 25,00	847	10.048,59	8.586,19	201,35	18.836,13	290	6.401,60	245	5.505,98	295	3.528,09	3.016,83	6.544,92
25,01 - 30,00	456	5.680,67	6.509,37	198,55	12.388,59	134	3.624,58	171	4.647,22	138	1.945,10	1.819,39	3.764,49
30,01 - 40,00	430	5.494,59	8.958,06	51,14	14.503,79	102	3.410,11	192	6.528,03	133	2.035,85	2.430,03	4.465,88
40,01 - 50,00	127	2.405,03	3.146,93	33,05	5.585,01	34	1.517,43	52	2.267,49	39	846,84	867,53	1.714,37
50,01 - 75,00	86	2.144,18	2.892,64	82,75	5.119,57	23	1.351,71	34	2.079,16	25	679,19	784,44	1.463,63
75,01 - 100,00	19	750,27	845,15	—	1.595,42	6	502,48	5	411,21	8	247,79	433,94	681,73
100,01 - 150,00	8	576,75	376,84	—	953,59	2	222,55	1	111,06	5	354,20	265,78	619,98
150,01 - 200,00	2	152,81	185,15	—	337,96	1	152,81	1	185,15	—	—	—	—
200,01 - 250,00	2	38,21	421,53	—	459,74	—	—	—	—	2	38,21	421,53	459,74
250,01 - 500,00	2	18,01	703,63	—	721,64	—	—	—	—	2	18,01	703,63	721,64
500,01 - 1.000,00	1	6,10	691,09	—	697,19	—	—	—	—	1	6,10	691,09	697,19
1.000,01 - 2.500,00	—	—	—	—	—	—	—	—	—	—	—	—	—
oltre 2.500	—	—	—	—	—	—	—	—	—	—	—	—	—
TOTALE	75.159	277.739,37	103.554,67	3.564,61	384.858,65	47.539	194.172,67	5.843	51.065,81	20.469	81.054,22	51.940,10	132.994,32

CONDUZIONE CON SALARIATI E/O COMPARTICIPANTI

Fino a 0,10	27	1,95	—	0,10	2,05	26	1,95	—	—	—	—	—	—
0,11 - 0,20	79	13,43	0,19	0,19	13,81	77	13,43	1	0,19	—	—	—	—
0,21 - 0,30	84	20,53	0,40	1,00	21,93	78	20,44	1	0,24	1	0,09	0,16	0,25
0,31 - 0,40	155	52,39	2,07	2,94	57,40	140	51,99	5	1,79	1	0,03	0,28	0,31
0,41 - 0,50	71	30,05	1,64	1,18	32,87	63	29,09	3	1,37	2	0,68	0,27	0,95
0,51 - 0,75	162	98,51	0,29	0,77	99,57	159	97,74	—	—	1	0,29	0,29	0,58
0,76 - 1,00	218	176,00	1,96	7,44	185,40	206	175,28	2	1,67	1	0,58	0,29	0,87
1,01 - 1,50	284	334,76	6,39	11,08	352,23	266	329,28	3	3,82	4	2,73	2,57	5,30
1,51 - 2,00	280	462,46	5,96	21,31	489,73	260	455,35	1	1,83	6	5,97	4,13	10,10
2,01 - 2,50	163	344,08	1,55	22,86	368,49	149	336,86	—	—	3	5,02	1,55	6,57
2,51 - 3,00	127	317,46	5,68	23,72	346,86	114	311,78	1	2,58	2	2,03	3,10	5,13
3,01 - 3,50	114	343,39	2,48	22,43	368,30	106	342,44	—	—	1	0,95	2,48	3,43
3,51 - 4,00	110	406,05	0,38	9,79	416,22	106	400,91	—	—	1	3,14	0,38	3,52
4,01 - 4,50	53	198,56	5,02	20,90	224,48	46	195,07	—	—	2	3,49	5,02	8,51
4,51 - 5,00	76	318,83	14,30	27,38	360,51	63	297,48	1	4,94	6	19,83	9,36	29,19
5,01 - 7,50	228	1.356,28	44,13	26,79	1.427,20	209	1.311,04	4	24,21	10	40,07	19,92	59,99
7,51 - 10,00	157	1.301,83	10,48	44,82	1.357,13	146	1.260,15	—	—	5	37,68	7,48	45,16
10,01 - 12,50	79	814,59	11,81	51,39	877,79	70	777,85	—	—	3	21,82	11,81	33,63
12,51 - 15,00	55	703,04	43,89	8,02	754,95	49	673,21	2	28,04	2	10,75	15,85	26,60
15,01 - 20,00	72	1.143,67	64,22	17,15	1.225,04	64	1.088,76	1	19,05	6	54,91	45,17	100,08
20,01 - 25,00	36	737,05	33,52	36,20	806,77	31	695,14	1	20,57	2	34,29	12,95	47,24
25,01 - 30,00	33	761,75	123,07	11,40	896,22	26	707,67	3	83,07	3	39,98	40,00	79,98
30,01 - 40,00	44	1.309,90	199,73	17,00	1.526,63	36	1.231,15	5	188,78	2	61,06	10,95	72,01
40,01 - 50,00	29	1.125,50	189,93	—	1.315,43	24	1.089,93	3	135,64	2	35,57	54,29	89,86
50,01 - 75,00	29	1.269,38	439,27	—	1.708,65	21	1.199,66	6	391,25	2	69,72	48,02	117,74
75,01 - 100,00	13	1.087,30	15,61	—	1.102,91	11	949,66	—	—	2	137,64	15,61	153,25
100,01 - 150,00	22	2.492,33	202,23	—	2.694,56	20	2.473,58	1	114,31	1	18,75	87,92	106,67
150,01 - 200,00	5	863,37	—	—	863,37	5	863,37	—	—	—	—	—	—
200,01 - 250,00	7	1.266,20	225,00	—	1.491,20	6	1.266,20	1	225,00	—	—	—	—
250,01 - 500,00	32	11.899,03	—	—	11.899,03	32	11.899,03	—	—	—	—	—	—
500,01 - 1.000,00	24	18.695,38	—	—	18.695,38	24	18.695,38	—	—	—	—	—	—
1.000,01 - 2.500,00	31	48.828,23	—	—	48.828,23	31	48.828,23	—	—	—	—	—	—
oltre 2.500	19	80.473,68	—	—	80.473,68	19	80.473,68	—	—	—	—	—	—
TOTALE	2.918	179.246,96	1.651,20	385,86	181.284,02	2.683	178.542,78	45	1.248,35	71	607,07	399,85	1.006,92

Segue Tav. 6 — Aziende per classe di superficie e titolo di possesso dei terreni

Superficie in ettari

Segue B — PER FORMA DI CONDUZIONE

CLASSI DI SUPERFICIE DELLE AZIENDE Ettari	T O T A L E				S O L O P R O P R I E T À		S O L O A F F I T T O		P A R T E I N P R O P R I E T À E P A R T E I N A F F I T T O				
	Aziende	Superficie			Aziende	Superficie	Aziende	Superficie	Aziende	Superficie			
		proprietà	affitto	altri titoli						Totale	proprietà	affitto	Totale
CONDUZIONE A COLONIA PARZIARIA APPODERATA													
Fino a 0,10	—	—	—	—	—	—	—	—	—	—	—	—	
0,11 - 0,20	—	—	—	—	—	—	—	—	—	—	—	—	
0,21 - 0,30	—	—	—	—	—	—	—	—	—	—	—	—	
0,31 - 0,40	—	—	—	—	—	—	—	—	—	—	—	—	
0,41 - 0,50	—	—	—	—	—	—	—	—	—	—	—	—	
0,51 - 0,75	—	—	—	—	—	—	—	—	—	—	—	—	
0,76 - 1,00	17	14,79	—	—	14,79	17	14,79	—	—	—	—	—	
1,01 - 1,50	39	47,00	—	—	47,00	39	47,00	—	—	—	—	—	
1,51 - 2,00	101	171,09	0,52	3,53	175,14	97	168,24	—	—	1	1,19	0,52	1,71
2,01 - 2,50	123	269,54	9,82	3,83	283,19	111	255,08	1	2,42	9	13,50	7,40	20,90
2,51 - 3,00	100	263,38	4,62	5,28	273,28	93	253,46	—	—	5	9,35	4,62	13,97
3,01 - 3,50	185	583,01	10,15	11,04	604,20	170	555,06	1	3,05	10	27,57	5,96	33,53
3,51 - 4,00	181	670,34	6,63	13,57	690,54	168	640,63	—	—	9	27,60	6,63	34,23
4,01 - 4,50	131	539,71	4,47	12,42	556,60	126	535,90	1	4,09	1	3,81	0,38	4,19
4,51 - 5,00	232	1.054,12	13,72	25,49	1.093,33	213	1.003,92	—	—	12	42,84	13,72	56,56
5,01 - 7,50	761	4.572,32	35,10	104,04	4.711,46	719	4.450,77	1	5,33	24	113,17	29,77	142,94
7,51 - 10,00	616	5.150,74	52,70	132,48	5.335,92	574	4.969,55	2	18,30	22	158,28	34,40	192,68
10,01 - 12,50	428	4.592,46	86,52	120,88	4.799,86	397	4.456,05	3	34,68	17	136,41	51,84	188,25
12,51 - 15,00	304	4.010,52	56,76	96,61	4.163,89	280	3.832,24	1	14,88	15	166,15	41,88	208,03
15,01 - 20,00	400	6.538,49	66,26	216,77	6.821,52	370	6.308,51	1	17,41	16	229,98	48,65	278,63
20,01 - 25,00	179	3.865,12	36,65	67,65	3.969,42	173	3.836,16	1	20,06	2	28,96	14,09	43,05
25,01 - 30,00	75	1.971,61	44,48	28,58	2.044,67	70	1.908,66	1	28,95	3	62,95	15,53	78,48
30,01 - 40,00	66	2.104,97	107,50	34,48	2.246,95	58	1.975,09	2	65,75	5	129,88	41,75	171,63
40,01 - 50,00	16	656,07	—	45,00	701,07	15	656,07	—	—	—	—	—	—
50,01 - 75,00	5	313,71	—	—	313,71	5	313,71	—	—	—	—	—	—
75,01 - 100,00	3	242,94	—	—	242,94	3	242,94	—	—	—	—	—	—
100,01 - 150,00	1	107,50	—	—	107,50	1	107,50	—	—	—	—	—	—
150,01 - 200,00	—	—	—	—	—	—	—	—	—	—	—	—	—
200,01 - 250,00	—	—	—	—	—	—	—	—	—	—	—	—	—
250,01 - 500,00	—	—	—	—	—	—	—	—	—	—	—	—	—
500,01 - 1.000,00	—	—	—	—	—	—	—	—	—	—	—	—	—
1.000,01 - 2.500,00	—	—	—	—	—	—	—	—	—	—	—	—	—
oltre 2.500	—	—	—	—	—	—	—	—	—	—	—	—	—
TOTALE	3.963	37.739,43	535,90	921,65	39.196,98	3.699	36.531,33	15	214,92	151	1.151,64	317,14	1.468,78

ALTRA FORMA DI CONDUZIONE

Fino a 0,10	1	0,07	—	—	0,07	1	0,07	—	—	—	—	—	—
0,11 - 0,20	5	0,93	—	—	0,93	5	0,93	—	—	—	—	—	—
0,21 - 0,30	10	2,83	—	—	2,83	10	2,83	—	—	—	—	—	—
0,31 - 0,40	16	5,61	—	0,38	5,99	15	5,61	—	—	—	—	—	—
0,41 - 0,50	16	7,41	—	—	7,41	16	7,41	—	—	—	—	—	—
0,51 - 0,75	27	15,44	—	1,29	16,73	25	15,44	—	—	—	—	—	—
0,76 - 1,00	29	23,69	—	—	23,69	29	23,69	—	—	—	—	—	—
1,01 - 1,50	28	32,91	—	1,44	34,35	27	32,91	—	—	—	—	—	—
1,51 - 2,00	35	53,93	1,90	3,43	59,26	31	52,70	1	1,52	1	1,23	0,38	1,61
2,01 - 2,50	20	44,34	0,55	—	44,89	19	42,79	—	—	1	1,55	0,55	2,10
2,51 - 3,00	10	23,87	0,35	2,67	26,89	8	21,68	—	—	1	2,19	0,35	2,54
3,01 - 3,50	15	49,87	—	—	49,87	15	49,87	—	—	—	—	—	—
3,51 - 4,00	5	19,19	—	—	19,19	5	19,19	—	—	—	—	—	—
4,01 - 4,50	3	12,59	—	—	12,59	3	12,59	—	—	—	—	—	—
4,51 - 5,00	11	46,97	—	4,58	51,55	10	46,97	—	—	—	—	—	—
5,01 - 7,50	9	52,88	0,60	—	53,48	8	47,11	—	—	1	5,77	0,60	6,37
7,51 - 10,00	5	41,31	—	—	41,31	5	41,31	—	—	—	—	—	—
10,01 - 12,50	3	33,03	—	—	33,03	3	33,03	—	—	—	—	—	—
12,51 - 15,00	2	27,22	—	—	27,22	2	27,22	—	—	—	—	—	—
15,01 - 20,00	2	35,48	—	—	35,48	2	35,48	—	—	—	—	—	—
20,01 - 25,00	—	—	—	—	—	—	—	—	—	—	—	—	—
25,01 - 30,00	1	30,00	—	—	30,00	1	30,00	—	—	—	—	—	—
30,01 - 40,00	—	—	—	—	—	—	—	—	—	—	—	—	—
40,01 - 50,00	—	—	—	—	—	—	—	—	—	—	—	—	—
50,01 - 75,00	—	—	—	—	—	—	—	—	—	—	—	—	—
75,01 - 100,00	—	—	—	—	—	—	—	—	—	—	—	—	—
100,01 - 150,00	—	—	—	—	—	—	—	—	—	—	—	—	—
150,01 - 200,00	—	—	—	—	—	—	—	—	—	—	—	—	—
200,01 - 250,00	—	—	—	—	—	—	—	—	—	—	—	—	—
250,01 - 500,00	—	—	—	—	—	—	—	—	—	—	—	—	—
500,01 - 1.000,00	—	—	—	—	—	—	—	—	—	—	—	—	—
1.000,01 - 2.500,00	—	—	—	—	—	—	—	—	—	—	—	—	—
oltre 2.500	—	—	—	—	—	—	—	—	—	—	—	—	—
TOTALE	253	559,57	3,40	13,79	576,76	240	548,83	1	1,52	4	10,74	1,88	12,62

Segue Tav. 6 — Aziende per classe di superficie e titolo di possesso dei terreni

Superficie in ettari

C - PER ZONA ALTIMETRICA

CLASSI DI SUPERFICIE DELLE AZIENDE Ettari	T O T A L E					S O L O P R O P R I E T À		S O L O A F F I T T O		P A R T E I N P R O P R I E T À E P A R T E I N A F F I T T O			
	Aziende	Superficie				Aziende	Superficie	Aziende	Superficie	Aziende	Superficie		
		proprietà	affitto	altri titoli	Totale						proprietà	affitto	Totale
M O N T A G N A													
Fino a 0,10	213	15,70	0,57	0,05	16,32	204	15,58	6	0,52	2	0,12	0,05	0,17
0,11 - 0,20	372	57,60	3,96	1,06	62,62	336	56,69	18	3,14	11	0,78	0,82	1,60
0,21 - 0,30	264	62,86	4,39	2,53	69,78	233	61,69	12	3,31	8	0,98	0,98	1,96
0,31 - 0,40	455	153,49	12,52	4,24	170,25	399	149,68	23	8,41	21	3,55	4,11	7,66
0,41 - 0,50	241	100,71	8,51	3,23	112,45	206	96,16	8	3,60	19	4,07	4,91	8,98
0,51 - 0,75	585	324,23	30,79	7,26	362,28	481	298,70	25	14,87	61	22,47	15,40	37,87
0,76 - 1,00	990	768,24	59,64	19,21	847,09	831	709,49	23	19,66	109	54,93	39,74	94,67
1,01 - 1,50	1.664	1.829,44	199,52	37,24	2.066,20	1.306	1.615,70	61	76,65	254	201,09	119,64	320,73
1,51 - 2,00	1.952	3.019,89	342,51	58,35	3.420,75	1.439	2.516,50	48	83,01	411	469,14	256,15	725,29
2,01 - 2,50	1.754	3.451,20	469,61	69,76	3.990,57	1.184	2.692,72	50	115,60	480	737,92	352,78	1.090,70
2,51 - 3,00	1.607	3.816,00	573,83	55,29	4.445,12	1.023	2.828,65	41	113,62	512	959,33	457,62	1.416,95
3,01 - 3,50	1.725	4.748,17	820,71	50,27	5.619,15	1.060	3.448,81	59	192,90	577	1.256,50	625,65	1.882,15
3,51 - 4,00	1.511	4.831,54	828,77	63,98	5.724,29	887	3.367,81	46	176,71	543	1.411,67	636,50	2.048,17
4,01 - 4,50	1.083	3.872,13	688,83	44,54	4.605,50	619	2.635,24	20	85,42	425	1.205,66	598,39	1.804,05
4,51 - 5,00	1.403	5.660,65	948,29	63,62	6.672,56	821	3.904,40	32	150,65	522	1.691,55	792,07	2.483,62
5,01 - 7,50	3.912	20.378,37	3.383,86	255,13	24.017,36	2.102	12.905,13	77	469,31	1.641	7.202,55	2.875,42	10.077,97
7,51 - 10,00	2.204	16.020,76	2.782,56	230,71	19.034,03	1.184	10.206,32	40	352,32	917	5.562,36	2.365,26	7.927,62
10,01 - 12,50	1.126	10.328,19	2.063,58	158,04	12.549,81	585	6.515,28	30	337,48	475	3.602,04	1.697,57	5.299,61
12,51 - 15,00	688	7.730,16	1.609,43	61,33	9.400,92	346	4.725,92	17	232,70	312	2.906,48	1.356,66	4.263,14
15,01 - 20,00	736	10.508,59	1.989,38	125,35	12.623,32	395	6.745,75	17	297,16	306	3.607,86	1.670,98	5.278,84
20,01 - 25,00	310	5.479,60	1.208,02	153,49	6.841,11	162	3.557,38	4	87,52	130	1.812,47	1.067,96	2.880,43
25,01 - 30,00	155	3.369,73	667,80	182,52	4.220,05	81	2.191,51	1	29,20	61	1.070,54	602,91	1.673,45
30,01 - 40,00	129	3.521,49	720,86	51,14	4.293,49	69	2.299,39	3	105,20	54	1.173,47	615,66	1.789,13
40,01 - 50,00	57	2.050,62	437,57	33,05	2.521,24	32	1.421,57	1	43,00	22	588,29	382,66	970,95
50,01 - 75,00	47	2.260,39	464,59	82,75	2.807,73	28	1.663,37	—	—	15	483,74	435,55	919,29
75,01 - 100,00	18	1.377,89	156,55	—	1.534,44	14	1.192,66	—	—	4	185,23	156,55	341,78
100,01 - 150,00	18	2.150,59	43,60	—	2.194,19	15	1.812,26	—	—	3	338,33	43,60	381,93
150,01 - 200,00	5	833,18	—	—	833,18	5	833,18	—	—	—	—	—	—
200,01 - 250,00	8	1.304,41	421,53	—	1.725,94	6	1.266,20	—	—	2	38,21	421,53	459,74
250,01 - 500,00	32	11.583,10	351,71	—	11.934,81	31	11.575,38	—	—	1	7,72	351,71	359,43
500,01 - 1.000,00	21	16.353,19	—	—	16.353,19	21	16.353,19	—	—	—	—	—	—
1.000,01 - 2.500,00	30	46.720,23	—	—	46.720,23	30	46.720,23	—	—	—	—	—	—
oltre 2.500	19	80.473,68	—	—	80.473,68	19	80.473,68	—	—	—	—	—	—
TOTALE	25.334	275.156,02	21.293,49	1.814,14	298.263,65	16.154	236.856,22	662	3.001,96	7.898	36.599,05	17.948,83	54.547,88

C O L L I N A

Fino a 0,10	231	16,39	1,59	0,24	18,22	205	16,28	21	1,52	2	0,11	0,07	0,18
0,11 - 0,20	732	113,12	10,38	2,19	125,69	656	112,88	59	10,07	3	0,22	0,31	0,53
0,21 - 0,30	537	129,83	9,32	2,17	141,32	487	128,22	30	7,79	11	1,46	1,53	2,99
0,31 - 0,40	989	334,68	28,11	5,74	368,53	884	329,51	65	24,20	23	4,62	3,91	8,53
0,41 - 0,50	473	200,66	16,64	2,62	219,92	419	194,67	23	10,69	24	5,31	5,95	11,26
0,51 - 0,75	1.258	705,07	56,34	10,97	772,38	1.112	682,75	61	36,17	66	21,47	20,17	41,64
0,76 - 1,00	1.889	1.476,70	117,37	19,86	1.613,93	1.658	1.416,40	83	68,33	118	55,75	47,75	103,50
1,01 - 1,50	2.518	2.832,98	245,48	50,51	3.128,97	2.103	2.601,34	90	109,28	270	214,43	135,20	349,63
1,51 - 2,00	3.233	5.422,09	463,34	70,05	5.655,48	2.629	4.599,62	94	162,67	455	503,27	294,85	798,12
2,01 - 2,50	2.612	5.228,54	645,15	76,48	5.950,17	1.892	4.314,05	79	178,83	594	889,89	460,53	1.350,42
2,51 - 3,00	2.287	5.508,54	681,61	84,87	6.275,02	1.595	4.370,19	48	130,56	602	1.112,30	547,18	1.659,48
3,01 - 3,50	2.677	7.570,04	1.007,43	100,70	8.678,17	1.850	5.998,15	78	254,00	704	1.533,98	747,71	2.281,69
3,51 - 4,00	2.092	7.044,99	813,00	76,59	7.934,58	1.485	5.635,56	45	171,65	535	1.387,36	637,45	2.024,81
4,01 - 4,50	1.423	5.239,83	737,44	60,45	6.037,72	936	3.974,75	40	168,25	419	1.222,61	553,42	1.776,03
4,51 - 5,00	1.968	8.220,85	1.024,14	87,08	9.332,07	1.389	6.575,99	55	260,15	499	1.617,28	760,32	2.377,60
5,01 - 7,50	5.156	27.605,77	3.659,14	314,09	31.579,00	3.456	21.169,31	156	949,42	1.469	6.309,64	2.682,46	8.992,10
7,51 - 10,00	2.847	21.335,24	2.834,96	303,85	24.474,05	2.028	17.400,81	106	928,70	665	3.845,08	1.889,67	5.734,75
10,01 - 12,50	1.305	12.377,16	1.914,59	241,48	14.533,23	906	10.099,59	74	834,40	296	2.204,38	1.076,20	3.280,58
12,51 - 15,00	731	8.487,43	1.308,32	177,61	9.973,36	512	6.973,25	33	453,46	166	1.418,77	854,86	2.273,63
15,01 - 20,00	768	10.825,46	2.018,07	213,09	13.056,62	545	9.223,67	59	1.022,97	148	1.551,68	986,90	2.538,58
20,01 - 25,00	241	4.154,66	1.167,12	53,65	5.375,43	157	3.485,29	29	653,82	52	652,60	513,30	1.165,90
25,01 - 30,00	103	2.080,21	704,23	11,43	2.795,87	68	1.854,50	20	540,10	14	210,85	164,13	374,98
30,01 - 40,00	101	2.167,34	1.297,83	—	3.465,17	55	1.876,09	34	1.174,12	12	291,25	123,71	414,96
40,01 - 50,00	33	999,53	404,04	45,00	1.448,57	20	885,39	5	206,90	7	114,14	197,14	311,28
50,01 - 75,00	9	278,87	255,99	—	534,86	5	278,87	4	255,99	—	—	—	—
75,01 - 100,00	2	164,43	—	—	164,43	2	164,43	—	—	—	—	—	—
100,01 - 150,00	3	264,82	87,92	—	352,74	2	246,07	—	—	1	18,75	87,92	106,67
150,01 - 200,00	—	—	—	—	—	—	—	—	—	—	—	—	—
200,01 - 250,00	1	—	225,00	—	225,00	—	—	1	225,00	—	—	—	—
250,01 - 500,00	—	—	—	—	—	—	—	—	—	—	—	—	—
500,01 - 1.000,00	3	1.421,00	691,09	—	2.112,09	2	1.414,90	—	—	1	6,10	691,09	697,19
1.000,01 - 2.500,00	1	2.108,00	—	—	2.108,00	1	2.108,00	—	—	—	—	—	—
oltre 2.500	—	—	—	—	—	—	—	—	—	—	—	—	—
TOTALE	36.223	144.014,23	22.425,64	2.010,72	168.450,59	27.059	118.130,53	1.392	8.839,04	7.156	25.193,30	13.483,73	38.677,03

Segue TAV. 6 — Aziende per classe di superficie e titolo di possesso dei terreni

Superficie in ettari

Segue C — PER ZONA ALTIMETRICA

CLASSI DI SUPERFICIE DELLE AZIENDE Ettari	T O T A L E					SOLO PROPRIETÀ		SOLO AFFITTO		PARTE IN PROPRIETÀ E PARTE IN AFFITTO			
	Aziende	Superficie			Totale	Aziende	Superficie	Aziende	Superficie	Aziende	Superficie		
		proprietà	affitto	altri titoli							proprietà	affitto	Totale
P I A N U R A													
Fino a 0,10	155	9,74	2,24	0,29	12,27	125	9,74	27	2,24	—	—	—	—
0,11 - 0,20 .	559	84,40	10,89	1,24	96,53	486	83,62	57	10,14	8	0,63	0,75	1,38
0,21 - 0,30 .	366	84,04	11,27	1,86	97,17	312	82,94	37	9,92	10	1,10	1,35	2,45
0,31 - 0,40 .	691	214,01	37,06	7,12	258,19	564	210,85	90	33,68	17	2,80	3,38	6,18
0,41 - 0,50 .	274	108,73	15,03	2,21	125,97	230	105,75	26	11,84	13	2,98	3,19	6,17
0,51 - 0,75 .	637	323,61	59,05	6,87	389,53	499	305,50	68	40,78	57	17,41	18,27	35,68
0,76 - 1,00 .	990	681,23	137,28	9,18	827,69	766	641,08	124	101,44	88	39,16	35,65	74,81
1,01 - 1,50 .	1.095	1.088,46	233,89	20,45	1.342,80	799	975,46	122	148,48	153	106,71	85,41	192,12
1,51 - 2,00 .	1.320	1.762,83	484,48	27,45	2.274,76	881	1.512,31	168	287,08	250	241,73	197,40	439,13
2,01 - 2,50 .	1.003	1.661,84	586,21	28,87	2.276,92	592	1.342,79	145	330,80	250	314,40	253,37	567,77
2,51 - 3,00 .	885	1.729,83	661,27	36,37	2.427,47	476	1.305,78	123	336,48	267	409,89	323,27	733,16
3,01 - 3,50 .	1.219	2.769,89	1.138,51	42,43	3.950,83	631	2.037,87	188	611,25	386	729,45	526,31	1.255,76
3,51 - 4,00 .	968	2.402,93	1.207,91	62,29	3.673,13	435	1.646,80	154	584,47	359	744,12	621,53	1.365,65
4,01 - 4,50 .	728	2.089,53	964,22	29,48	3.083,23	327	1.383,31	100	421,77	293	701,80	542,45	1.244,25
4,51 - 5,00 .	1.063	3.327,21	1.673,00	43,03	5.043,24	467	2.214,85	179	847,42	405	1.099,78	823,87	1.923,65
5,01 - 7,50 .	2.936	11.527,74	6.501,69	133,46	18.162,89	1.196	7.376,14	503	3.114,72	1.204	4.115,19	3.352,92	7.468,11
7,51 - 10,00 .	1.926	10.211,90	6.213,18	149,43	16.574,51	769	6.622,45	359	3.112,35	765	3.479,09	3.077,26	6.556,35
10,01 - 12,50 .	1.028	6.855,03	4.586,60	79,72	11.521,35	410	4.601,93	240	2.705,91	369	2.251,20	1.862,02	4.113,22
12,51 - 15,00 .	662	5.167,45	3.831,37	32,01	9.030,83	266	3.618,32	180	2.470,32	213	1.543,38	1.356,04	2.899,42
15,01 - 20,00 .	927	7.715,41	8.042,77	153,17	15.911,35	338	5.778,83	337	5.820,68	241	1.904,01	2.222,09	4.126,10
20,01 - 25,00 .	511	5.016,50	6.281,22	98,06	11.395,78	175	3.890,23	214	4.805,27	117	1.126,27	1.462,61	2.588,88
25,01 - 30,00 .	307	2.994,09	5.304,89	44,58	8.343,56	82	2.224,90	154	4.189,94	69	766,64	1.107,88	1.874,52
30,01 - 40,00 .	310	3.220,63	7.246,60	51,48	10.518,71	72	2.440,87	162	5.503,24	74	762,07	1.743,36	2.505,43
40,01 - 50,00 .	82	1.136,45	2.495,25	—	3.631,70	21	956,47	49	2.153,23	12	179,98	342,02	522,00
50,01 - 75,00 .	64	1.188,01	2.611,33	—	3.799,34	16	922,84	36	2.214,42	12	265,17	396,91	662,08
75,01 - 100,00 .	15	538,19	704,21	—	1.242,40	4	337,99	5	411,21	6	200,20	293,00	493,20
100,01 - 150,00 .	10	761,17	447,55	—	1.208,72	6	745,30	2	225,37	2	15,87	222,18	238,05
150,01 - 200,00 .	2	183,00	185,15	—	368,15	1	183,00	1	185,15	—	—	—	—
200,01 - 250,00 .	—	—	—	—	—	—	—	—	—	—	—	—	—
250,01 - 500,00 .	2	333,94	351,92	—	685,86	1	323,65	—	—	1	10,29	351,92	362,21
500,01 - 1.000,00 .	1	927,29	—	—	927,29	1	927,29	—	—	—	—	—	—
1.000,01 - 2.500,00 .	—	—	—	—	—	—	—	—	—	—	—	—	—
oltre 2.500	—	—	—	—	—	—	—	—	—	—	—	—	—
TOTALE . . .	20.736	76.115,08	62.026,04	1.061,05	139.202,17	10.948	54.808,88	3.850	40.689,60	5.641	21.031,32	21.226,41	42.257,73

TAV. 7 — Aziende per classe di superficie

Superficie

CLASSI DI SUPERFICIE DELLE AZIENDE <i>Ettari</i>	AZIENDE COSTI- TUTE DA UN UNICO CORPO		AZIENDE I CUI TERRENI SONO															
			2		3		4		5		6		7		8		9	
	Aziende	Superficie	Aziende	Superficie	Aziende	Superficie	Aziende	Superficie	Aziende	Superficie	Aziende	Superficie	Aziende	Superficie	Aziende	Superficie	Aziende	Superficie
Fino a 0,10	539	41,66	56	4,82	4	0,33	—	—	—	—	—	—	—	—	—	—	—	—
0,11 - 0,20	1.379	234,88	249	43,82	22	3,82	7	1,24	3	0,49	1	0,20	1	0,20	—	—	—	—
0,21 - 0,30	809	213,01	286	76,14	46	12,37	14	3,58	6	1,61	2	0,53	1	0,25	1	0,28	2	0,50
0,31 - 0,40	1.322	494,77	579	214,45	150	55,94	54	20,44	19	7,14	4	1,56	—	—	2	0,76	2	0,76
0,41 - 0,50	427	197,18	369	171,84	116	53,84	48	22,23	19	8,97	5	2,43	2	0,87	1	0,48	—	—
0,51 - 0,75	918	554,68	822	503,20	434	271,11	157	99,13	74	47,31	36	23,70	11	6,97	8	5,02	6	3,56
0,76 - 1,00	1.176	978,05	1.182	995,70	720	620,07	399	347,96	182	162,09	84	73,78	41	35,74	21	18,68	12	10,76
1,01 - 1,50	992	1.209,27	1.135	1.390,74	1.157	1.427,02	752	937,77	450	563,90	275	347,86	170	219,16	103	130,80	49	61,59
1,51 - 2,00	980	1.685,44	1.063	1.848,58	1.197	2.086,35	994	1.729,19	731	1.282,34	501	877,61	327	579,78	199	352,35	118	209,60
2,01 - 2,50	507	1.156,48	704	1.598,09	817	1.856,08	754	1.706,58	667	1.517,45	547	1.242,23	367	837,90	260	594,64	148	338,54
2,51 - 3,00	381	1.042,89	536	1.474,13	633	1.733,50	667	1.833,03	544	1.488,65	496	1.365,08	381	1.048,01	296	816,80	172	475,16
3,01 - 3,50	495	1.602,46	575	1.861,68	690	2.235,64	682	2.209,52	646	2.097,46	577	1.876,28	458	1.483,63	354	1.150,29	249	807,28
3,51 - 4,00	369	1.403,91	444	1.685,49	502	1.904,65	515	1.952,68	459	1.739,93	431	1.633,30	353	1.336,94	327	1.237,86	206	781,06
4,01 - 4,50	222	941,72	262	1.109,89	319	1.348,41	318	1.350,69	318	1.348,59	306	1.298,88	269	1.143,51	252	1.068,00	142	603,72
4,51 - 5,00	351	1.654,20	452	2.142,32	463	2.194,11	425	2.015,83	423	2.005,95	402	1.914,36	361	1.713,29	295	1.404,53	186	885,63
5,01 - 7,50	880	5.419,86	937	5.743,46	1.142	6.999,05	1.107	6.787,24	1.009	6.173,53	954	5.812,61	903	5.524,49	818	5.022,80	550	3.358,02
7,51 - 10,00	547	4.714,87	551	4.762,69	640	5.516,01	622	5.333,38	496	4.229,42	534	4.584,70	427	3.654,54	413	3.557,81	295	2.529,79
10,01 - 12,50	322	3.602,38	263	2.934,51	312	3.504,34	274	3.062,07	257	2.872,92	221	2.460,65	190	2.106,68	206	2.279,91	109	1.207,88
12,51 - 15,00	210	2.882,13	171	2.340,66	198	2.688,38	155	2.107,21	152	2.079,53	121	1.645,67	105	1.426,74	89	1.215,53	55	754,51
15,01 - 20,00	335	5.783,57	244	4.171,97	244	4.180,67	197	3.368,69	146	2.457,90	148	2.511,30	127	2.194,95	100	1.707,49	55	955,82
20,01 - 25,00	191	4.254,57	120	2.647,53	82	1.846,37	71	1.586,76	66	1.477,69	62	1.386,67	45	1.012,26	50	1.093,55	25	554,66
25,01 - 30,00	103	2.809,88	55	1.487,49	63	1.713,58	52	1.407,18	39	1.062,79	25	679,61	21	564,50	24	652,57	9	247,15
30,01 - 40,00	115	3.945,39	77	2.614,07	51	1.700,74	41	1.398,94	31	1.049,19	23	777,51	27	922,07	31	1.035,91	14	459,90
40,01 - 50,00	37	1.657,48	20	903,32	17	735,60	10	449,18	8	345,15	9	388,82	6	260,32	2	88,19	2	89,66
50,01 - 75,00	33	2.006,87	14	837,47	5	284,96	5	309,99	10	615,38	6	338,95	1	52,00	1	54,10	5	274,06
75,01 - 100,00	11	897,41	2	165,14	2	157,95	1	99,52	2	167,89	2	165,21	1	76,69	2	162,69	1	78,49
100,01 - 150,00	5	607,90	4	463,96	3	388,90	3	348,46	—	—	—	—	—	—	—	—	—	—
150,01 - 200,00	2	322,50	3	546,02	—	—	—	—	—	—	—	—	—	—	—	—	—	—
200,01 - 250,00	2	426,51	—	—	—	—	—	—	—	—	—	—	—	—	—	—	—	—
250,01 - 500,00	7	2.612,66	3	1.116,26	3	1.014,44	2	767,28	1	479,85	—	—	—	—	—	—	—	—
500,01 - 1.000,00	3	2.627,34	2	1.140,05	1	848,57	1	697,19	1	771,00	—	—	—	—	—	—	—	—
1.000,01 - 2.500,00	4	7.131,36	2	3.152,84	2	2.535,62	2	2.152,00	—	—	—	—	—	—	—	—	—	—
oltre 2.500	—	—	1	3.466,35	—	—	—	—	—	—	—	—	—	—	—	—	—	—
TOTALE	13.874	65.113,28	11.183	53.614,68	10.035	49.918,42	8.329	44.104,96	6.759	36.054,12	5.774	33.265,43	4.598	26.768,41	3.861	30.226,14	2.417	20.069,71

A - TOT

B - PER FORMA
CONDUZIONE DIRETTA

Fino a 0,10	513	39,73	54	4,63	4	0,33	—	—	—	—	—	—	—	—	—	—	—	—
0,11 - 0,20	1.306	222,18	240	42,14	21	3,63	7	1,24	2	0,32	1	0,20	1	0,20	—	—	—	—
0,21 - 0,30	735	193,49	270	71,90	45	12,07	13	3,35	5	1,36	2	0,53	1	0,25	1	0,28	1	0,28
0,31 - 0,40	1.191	446,24	548	202,93	143	53,32	53	20,09	18	6,77	4	1,56	—	—	2	0,76	2	0,76
0,41 - 0,50	376	173,87	344	160,06	109	50,45	44	20,43	19	8,97	5	2,43	2	0,87	1	0,48	—	—
0,51 - 0,75	818	493,16	764	467,82	418	261,50	150	94,45	72	46,21	33	21,72	11	6,97	8	5,02	6	3,56
0,76 - 1,00	1.046	868,58	1.114	938,26	687	592,18	385	335,79	174	154,88	82	72,02	39	33,79	21	18,68	11	9,81
1,01 - 1,50	847	1.030,89	1.060	1.298,88	1.087	1.340,61	727	905,99	436	546,26	263	333,00	168	216,80	102	129,46	47	59,18
1,51 - 2,00	825	1.417,38	974	1.693,38	1.129	1.967,24	957	1.665,05	704	1.234,45	487	853,18	321	569,86	194	343,27	116	206,37
2,01 - 2,50	428	976,58	650	1.475,24	772	1.753,19	720	1.629,69	634	1.443,09	523	1.188,00	356	812,77	257	587,64	144	329,31
2,51 - 3,00	338	925,55	483	1.328,79	588	1.610,66	633	1.741,56	522	1.428,02	485	1.334,88	371	1.020,74	290	800,46	170	469,90
3,01 - 3,50	418	1.350,44	519	1.678,55	651	2.108,57	635	2.057,09	616	2.000,01	560	1.820,64	440	1.426,23	345	1.121,03	241	781,45
3,51 - 4,00	312	1.186,44	389	1.476,88	455	1.725,28	474	1.795,87	425	1.611,04	416	1.577,26	341	1.291,62	318	1.203,95	202	765,59
4,01 - 4,50	188	796,53	237	1.003,73	287	1.213,71	293	1.244,30	298	1.263,02	291	1.235,56	257	1.093,17	243	1.029,60	138	586,79
4,51 - 5,00	300	1.415,38	402	1.906,16	412	1.953,99	389	1.847,44	381	1.808,68	373	1.776,49	342	1.623,69	280	1.333,46	181	861,78
5,01 - 7,50	690	4.243,10	783	4.805,90	1.004	6.139,76	981	6.003,18	930	5.684,09	877	5.325,28	854	5.227,75	777	4.765,64	524	3.198,81
7,51 - 10,00	395	3.408,72	431	3.720,41	529	4.553,07	537	4.604,95	442	3.768,41	468	4.015,57	382	3.265,04	388	3.334,67	277	2.374,09
10,01 - 12,50	216	2.425,91	192	2.130,05	235	2.641,07	205	2.290,50	209	2.328,18	193	2.147,95	173	1.913,64	188	2.077,85	101	1.118,21
12,51 - 15,00	122	1.677,85	120	1.646,36	144	1.949,15	120	1.625,99	121	1.655,72	103	1.397,28	95	1.288,36	75	1.020,50	48	659,11
15,01 - 20,00	226	3.928,90	169	2.887,09	185	3.191,66	131	2.246,73	110	1.851,10	128	2.171,19	101	1.734,08	86	1.463,36	50	870,75
20,01 - 25,00	129	2.889,12	84	1.854,99	52	1.172,85	52	1.157,40	53	1.186,33	51	1.138,25						

Segue Tav. 7 — Aziende per classe di superficie
Superficie

CLASSI DI SUPERFICIE DELLE AZIENDE Ettari	AZIENDE COSTI- TUTE DA UN UNICO CORPO		AZIENDE I CUI TERRENI SONO															
			2		3		4		5		6		7		8		9	
	Azien- de	Superficie	Azien- de	Superficie	Azien- de	Superficie	Azien- de	Superficie	Azien- de	Superficie	Azien- de	Superficie	Azien- de	Superficie	Azien- de	Superficie	Azien- de	Superficie

Segue B - PER FORMA

ALTRA FORMA

Fino a 0,10	1	0,07	—	—	—	—	—	—	—	—	—	—	—	—	—	—	—	—	—
0,11 - 0,20	5	0,93	—	—	—	—	—	—	—	—	—	—	—	—	—	—	—	—	—
0,21 - 0,30	10	2,83	—	—	—	—	—	—	—	—	—	—	—	—	—	—	—	—	—
0,31 - 0,40	14	5,22	2	0,77	—	—	—	—	—	—	—	—	—	—	—	—	—	—	—
0,41 - 0,50	10	4,62	4	1,87	1	0,49	1	0,43	—	—	—	—	—	—	—	—	—	—	—
0,51 - 0,75	20	12,28	6	3,88	1	0,57	—	—	—	—	—	—	—	—	—	—	—	—	—
0,76 - 1,00	20	16,39	5	4,13	2	1,52	1	0,85	1	0,80	—	—	—	—	—	—	—	—	—
1,01 - 1,50	14	16,63	8	10,01	5	6,37	—	—	—	—	—	—	—	—	—	—	—	—	—
1,51 - 2,00	12	19,88	9	15,48	6	10,12	2	3,53	5	8,73	1	1,52	—	—	—	1	1,34	—	—
2,01 - 2,50	8	18,16	4	8,91	2	4,60	3	6,59	1	2,10	1	2,05	—	—	—	—	—	1	2,48
2,51 - 3,00	1	2,62	1	2,70	3	8,14	1	2,67	1	2,66	2	5,44	—	—	—	1	2,66	—	—
3,01 - 3,50	3	10,02	2	6,30	4	13,22	2	6,86	2	6,85	1	3,30	—	—	—	—	—	—	—
3,51 - 4,00	1	3,81	1	4,00	1	3,70	—	—	—	—	—	—	—	—	1	3,68	—	1	4,00
4,01 - 4,50	—	—	3	12,59	—	—	—	—	—	—	—	—	—	—	—	—	—	—	—
4,51 - 5,00	1	4,57	2	9,52	3	14,27	—	—	3	13,67	—	—	—	—	—	—	—	—	—
5,01 - 7,50	—	—	—	—	1	5,33	2	10,58	1	5,72	1	5,27	1	7,22	—	1	4,57	—	—
7,51 - 10,00	2	16,00	—	—	—	—	3	25,31	—	—	—	—	—	—	—	—	—	—	—
10,01 - 12,50	3	33,03	—	—	—	—	—	—	—	—	—	—	—	—	—	—	—	—	—
12,51 - 15,00	—	—	—	—	1	14,05	—	—	1	13,17	—	—	—	—	—	—	—	—	—
15,01 - 20,00	—	—	—	—	—	—	—	—	—	—	—	—	2	35,48	—	—	—	—	—
20,01 - 25,00	—	—	—	—	—	—	—	—	—	—	—	—	—	—	—	—	—	—	—
25,01 - 30,00	—	—	—	—	—	—	—	—	—	—	—	—	1	30,00	—	—	—	—	—
30,01 - 40,00	—	—	—	—	—	—	—	—	—	—	—	—	—	—	—	—	—	—	—
40,01 - 50,00	—	—	—	—	—	—	—	—	—	—	—	—	—	—	—	—	—	—	—
50,01 - 75,00	—	—	—	—	—	—	—	—	—	—	—	—	—	—	—	—	—	—	—
75,01 - 100,00	—	—	—	—	—	—	—	—	—	—	—	—	—	—	—	—	—	—	—
100,01 - 150,00	—	—	—	—	—	—	—	—	—	—	—	—	—	—	—	—	—	—	—
150,01 - 200,00	—	—	—	—	—	—	—	—	—	—	—	—	—	—	—	—	—	—	—
200,01 - 250,00	—	—	—	—	—	—	—	—	—	—	—	—	—	—	—	—	—	—	—
250,01 - 500,00	—	—	—	—	—	—	—	—	—	—	—	—	—	—	—	—	—	—	—
500,01 - 1.000,00	—	—	—	—	—	—	—	—	—	—	—	—	—	—	—	—	—	—	—
1.000,01 - 2.500,00	—	—	—	—	—	—	—	—	—	—	—	—	—	—	—	—	—	—	—
oltre 2.500	—	—	—	—	—	—	—	—	—	—	—	—	—	—	—	—	—	—	—
TOTALE	125	167,06	47	80,16	30	82,38	15	56,82	15	53,70	6	17,58	5	76,38	3	8,57	4	18,60	

C - PER ZONA

M O N T

Fino a 0,10	174	13,02	36	3,05	3	0,25	—	—	—	—	—	—	—	—	—	—	—	—	—
0,11 - 0,20	248	41,72	99	16,59	15	2,54	5	0,86	2	0,32	1	0,20	1	0,20	—	—	—	—	—
0,21 - 0,30	132	34,95	87	22,81	30	8,05	9	2,39	3	0,78	1	0,27	1	0,25	1	0,28	—	—	—
0,31 - 0,40	189	70,88	141	52,75	64	23,57	38	14,33	13	4,87	4	1,56	—	—	2	0,76	2	0,76	—
0,41 - 0,50	65	30,25	82	38,24	41	19,26	31	14,27	15	7,02	5	2,43	—	—	1	0,48	—	—	—
0,51 - 0,75	123	73,73	165	100,04	131	82,33	61	38,63	46	29,41	23	14,87	10	6,32	8	5,02	5	2,99	—
0,76 - 1,00	179	149,33	234	197,00	182	156,01	166	144,31	72	63,19	53	45,73	31	26,68	15	13,45	10	9,01	—
1,01 - 1,50	172	210,79	253	308,78	327	404,44	258	315,98	170	212,01	130	163,17	77	97,96	72	91,19	32	39,40	—
1,51 - 2,00	161	277,94	229	399,21	299	518,36	272	473,92	220	384,33	157	275,13	126	227,29	110	195,48	59	104,13	—
2,01 - 2,50	85	192,75	144	326,11	215	488,19	200	455,08	209	474,27	161	365,33	116	263,84	114	259,16	70	159,09	—
2,51 - 3,00	51	140,72	117	324,68	151	412,96	187	515,51	167	460,30	166	459,33	141	388,94	124	343,04	69	190,69	—
3,01 - 3,50	61	199,13	76	246,52	157	511,20	185	600,47	164	534,89	164	533,47	146	474,30	135	441,74	92	297,95	—
3,51 - 4,00	56	214,02	86	326,24	117	441,51	132	499,01	124	470,15	131	496,13	107	406,36	104	393,00	83	314,55	—
4,01 - 4,50	29	123,42	45	192,51	62	263,10	75	318,12	86	366,28	88	373,39	90	381,94	94	400,24	39	165,98	—
4,51 - 5,00	48	227,77	84	401,06	83	392,33	91	432,58	103	486,02	120	573,16	113	534,93	115	549,65	64	305,96	—
5,01 - 7,50	114	705,17	129	782,24	242	1.476,72	243	1.490,07	230	1.399,74	255	1.533,01	268	1.637,54	273	1.677,39	193	1.179,93	—
7,51 - 10,00	70	612,63	70	595,15	114	989,35	96	822,53	111	942,94	141	1.200,01	104	883,60	143	1.248,34	102	882,06	—
10,01 - 12,50	40	451,73	23	252,09	47	525,50	46	508,01	52	579,63	53	585,28	66	728,97	66	727,91	30	329,21	—
12,51 - 15,00	27	369,52	18	249,26	24	327,99	22	300,39	33	450,16	29	400,02	26	352,99	29	398,40	22	301,09	—
15,01 - 20,00	45	795,57	23	388,56	31	537,98	15	261,86	29	487,22	45	762,11	33	555,54	31	524,14	26	460,15	—
20,01 - 25,00	18	406,82	8	174,60	5	115,16	7	153,57	12	260,15	16	351,21	10	226,89	17	363,85	8	172,25	—
25,01 - 30,00	13	359,66	4	110,58	7	182,38	3	84,80	3	83,78	6	165,48	7	193,80	8	210,20	6	166,99	—
30,01 - 40,00	11	365,39	3	96,26	7	223,24	4	148,31	1	30,50	7	240,32	5	161,00	6	203,75	3	96,33	—
40,01 - 50,00	7	324,28	—	—	4	175,29	—	—	3	128,43	4	171,74	1	46,20	1	45,00	1	48,13	—
50,01 - 75,00	7	418,75	—	—	1	51,79	3	193,30	2	132,39	1	57,60	—	—	—	—	1	63,10	—
75,01 - 100,00	3	234,53	1	81,79	—	—	—	—	1	90,00	—	—	1	76,69	2	162,69	—	—	—
100,01 - 150,00	3	356,19	—	—	1	120,32	1	106,46	—	—	1	125,60	1	131,86	1	112,00	—	—	—
150,01 - 200,00	2	322,50	1	177,87	—	—	—	—	—	—	—	—	—	—	—	—	—	—	—
200,01 - 250,00	1	201,51	—	—	—	—	—	—	—	—	—	—	—	—	—	—	—	—	—
250,01 - 500,00	7	2.612,66	3	1.116,26	2	652,23	2	767,28	1	479,85	—	—	1	307,06	—	—	1	323,00	—
500,01 - 1.000,00	2	1.700,05	2	1.140,05	1	848,57	—	—	1	771,00	—	—	—	—	3	2.404,23	2	1.509,52	—
1.000,01 - 2.500,00	2	5.023,36	2	3.152,84	2	2.535,62	2	2.152,00	—	—	1	1.730,33	—	—	—	—	2	3.549,09	—
oltre 2.500	—	—	1	3.466,35	—	—	—	—	—	—	—	—	—	—	1	3.343,00	—	—	—
TOTALE	2.146	17.260,74	2.166	14.739,49	2.365	12.486,24	2.154	10.814,04	1.873	9.329,63	1.763	10.626,88	1.482	8.111,15	1.476	14.114,39	922	10.671,36	

Segue Tav. 7 — Aziende per classe di superficie

Superficie

CLASSI DI SUPERFICIE DELLE AZIENDE <i>Ettari</i>	AZIENDE COSTI- TUIVE DA UN UNICO CORPO		AZIENDE I CUI TERRENI SONO															
			2		3		4		5		6		7		8		9	
	Aziende	Superficie	Aziende	Superficie	Aziende	Superficie	Aziende	Superficie	Aziende	Superficie	Aziende	Superficie	Aziende	Superficie	Aziende	Superficie	Aziende	Superficie

Segue C - PER ZONA

C O L

Fino a 0,10	213	16,66	17	1,48	1	0,08	—	—	—	—	—	—	—	—	—	—	—	—	—
0,11 - 0,20	629	106,91	97	17,70	4	0,71	—	—	—	—	—	—	—	—	—	—	—	—	—
0,21 - 0,30	383	100,08	132	35,51	12	3,19	1	0,20	1	0,17	—	—	—	—	—	—	—	—	—
0,31 - 0,40	598	223,62	306	112,75	66	24,90	14	5,36	5	1,90	—	—	—	—	—	—	—	2	0,50
0,41 - 0,50	214	99,41	189	88,11	52	24,01	12	5,57	4	1,95	—	—	—	—	—	—	—	—	—
0,51 - 0,75	481	291,38	427	262,51	232	143,79	81	50,80	23	14,56	11	7,55	2	0,87	—	—	—	—	—
0,76 - 1,00	542	454,96	615	521,12	406	350,29	190	165,96	91	81,53	26	23,26	9	8,11	5	4,43	2	1,75	—
1,01 - 1,50	448	544,48	574	708,06	580	717,22	398	500,80	239	299,46	136	173,23	80	104,18	29	37,16	14	18,17	—
1,51 - 2,00	454	788,88	511	892,23	625	1.093,45	536	932,73	414	729,47	313	548,81	180	316,19	77	135,67	50	88,84	—
2,01 - 2,50	223	510,54	328	745,61	408	926,95	420	948,91	358	816,96	314	714,01	214	489,52	131	301,47	69	158,63	—
2,51 - 3,00	181	493,99	237	651,20	332	909,31	366	1.004,36	285	779,05	256	700,78	191	522,66	141	388,34	86	238,07	—
3,01 - 3,50	210	679,43	264	854,38	338	1.092,88	342	1.110,33	345	1.118,34	324	1.052,66	236	763,14	186	599,99	132	426,97	—
3,51 - 4,00	148	562,30	197	746,88	230	874,71	269	1.019,38	247	937,58	216	819,24	189	715,74	180	681,85	99	375,76	—
4,01 - 4,50	102	433,62	120	507,32	157	663,09	154	655,15	150	636,04	158	670,89	119	506,28	124	523,96	73	309,50	—
4,51 - 5,00	147	691,22	207	979,83	207	980,76	211	1.001,22	208	987,39	209	995,15	166	788,25	131	621,12	95	450,88	—
5,01 - 7,50	364	2.216,77	416	2.546,88	491	3.003,86	519	3.151,65	504	3.081,95	503	3.065,98	438	2.684,01	385	2.359,89	253	1.543,22	—
7,51 - 10,00	190	1.632,11	236	2.035,84	278	2.393,48	303	2.591,80	218	1.860,54	248	2.135,92	220	1.886,32	180	1.543,84	120	1.025,47	—
10,01 - 12,50	118	1.312,03	113	1.262,44	123	1.383,30	119	1.325,35	107	1.189,08	100	1.106,31	80	888,70	98	1.081,06	51	566,09	—
12,51 - 15,00	55	753,89	59	809,61	74	1.002,35	65	876,97	67	915,09	50	679,83	48	652,52	43	583,11	23	315,71	—
15,01 - 20,00	95	1.624,08	81	1.381,88	90	1.519,79	69	1.163,83	40	671,65	44	738,91	46	810,82	43	741,31	20	333,32	—
20,01 - 25,00	36	809,68	28	616,69	23	519,90	19	428,44	15	340,63	13	292,04	7	156,46	12	260,68	6	136,53	—
25,01 - 30,00	17	461,29	10	275,12	9	242,95	9	242,31	6	163,81	2	53,40	5	128,75	9	251,70	—	—	—
30,01 - 40,00	26	906,16	17	574,72	9	299,01	4	132,04	6	197,31	1	31,25	2	71,25	8	267,48	2	70,26	—
40,01 - 50,00	7	301,66	3	137,36	4	178,79	2	89,11	2	84,87	1	40,30	1	43,03	—	—	—	—	—
50,01 - 75,00	3	203,99	—	—	—	—	—	—	—	—	—	—	—	—	—	—	—	—	—
75,01 - 100,00	2	164,43	—	—	—	—	—	—	—	—	—	—	—	—	—	—	—	—	—
100,01 - 150,00	—	—	—	—	1	141,58	—	—	—	—	—	—	—	—	—	—	—	—	—
150,01 - 200,00	—	—	—	—	—	—	—	—	—	—	—	—	—	—	—	—	—	—	—
200,01 - 250,00	1	225,00	—	—	—	—	—	—	—	—	—	—	—	—	—	—	—	—	—
250,01 - 500,00	—	—	—	—	—	—	—	—	—	—	—	—	—	—	—	—	—	—	—
500,01 - 1.000,00	—	—	—	—	—	—	—	—	—	—	—	—	—	—	—	—	—	—	—
1.000,01 - 2.500,00	1	2.108,00	—	—	—	—	—	—	—	—	—	—	—	—	—	—	—	—	—
oltre 2.500	—	—	—	—	—	—	—	—	—	—	—	—	—	—	—	—	—	—	—
TOTALE	5.888	18.716,57	5.184	16.765,23	4.752	18.490,35	4.109	18.204,90	3.339	14.963,50	2.928	13.967,89	2.235	11.589,45	1.783	11.098,93	1.099	6.113,84	

P I A

Fino a 0,10	152	11,98	3	0,29	—	—	—	—	—	—	—	—	—	—	—	—	—	—	—
0,11 - 0,20	502	86,25	53	9,53	3	0,57	1	0,18	—	—	—	—	—	—	—	—	—	—	—
0,21 - 0,30	294	77,98	67	17,82	4	1,13	1	0,24	—	—	—	—	—	—	—	—	—	—	—
0,31 - 0,40	535	200,27	132	48,95	20	7,47	2	0,75	1	0,37	—	—	—	—	—	—	—	—	—
0,41 - 0,50	148	67,52	98	45,49	23	10,57	5	2,39	—	—	—	—	—	—	—	—	—	—	—
0,51 - 0,75	314	189,57	230	140,65	71	44,99	15	9,70	5	3,34	2	1,28	—	—	—	—	—	—	—
0,76 - 1,00	455	373,76	333	277,58	132	113,77	43	37,69	19	17,37	5	4,79	1	0,95	1	0,80	—	—	—
1,01 - 1,50	372	454,00	308	373,90	250	305,36	96	120,99	41	52,43	9	11,46	13	17,02	2	2,45	3	4,02	—
1,51 - 2,00	365	618,62	323	557,14	273	474,54	186	322,54	97	168,54	31	53,67	21	36,30	12	21,20	9	16,63	—
2,01 - 2,50	199	453,19	232	526,37	194	440,94	134	302,59	100	226,22	72	162,89	37	84,54	15	34,01	9	20,82	—
2,51 - 3,00	149	408,18	182	498,25	150	411,23	114	313,16	92	249,30	74	204,97	49	136,41	31	85,42	17	46,40	—
3,01 - 3,50	224	723,90	235	760,78	195	631,56	155	498,72	137	444,23	89	290,15	76	246,19	33	108,56	25	82,36	—
3,51 - 4,00	165	627,59	161	612,37	155	588,43	114	434,29	88	332,20	84	317,93	57	214,84	43	163,01	24	90,75	—
4,01 - 4,50	91	384,68	97	410,06	100	422,22	89	377,42	82	346,27	60	254,60	60	255,29	34	143,80	30	128,24	—
4,51 - 5,00	156	735,21	161	761,43	173	821,02	123	582,03	112	532,54	73	346,05	82	390,11	49	233,76	27	128,79	—
5,01 - 7,50	402	2.497,92	392	2.414,34	409	2.518,47	345	2.145,52	275	1.691,84	196	1.213,62	197	1.202,94	160	985,52	104	634,87	—
7,51 - 10,00	287	2.470,13	245	2.131,70	248	2.133,18	223	1.919,05	167	1.425,94	145	1.248,77	103	884,62	90	765,63	73	622,26	—
10,01 - 12,50	164	1.838,62	127	1.419,98	142	1.595,54	109	1.228,71	98	1.104,21	68	769,06	44	489,01	42	470,94	28	312,58	—
12,51 - 15,00	128	1.758,72	94	1.281,79	100	1.358,04	68	929,85	52	714,28	42	565,82	31	421,23	17	234,02	10	137,71	—
15,01 - 20,00	195	3.363,92	140	2.401,53	123	2.122,90	113	1.943,00	77	1.299,03	59	1.010,28	48	828,59	26	442,04	9	162,35	—
20,01 - 25,00	137	3.038,07	84	1.856,24	54	1.211,31	45	1.004,75	39	876,91	33	743,42	28	628,91	21	469,02	11	245,88	—
25,01 - 30,00	73	1.988,93	41	1.101,79	47	1.288,25	40	1.080,07	30	815,20	17	460,73	9	241,95	7	190,67	3	80,16	—
30,01 - 40,00	78	2.673,84	57	1.943,09	35	1.178,49	33	1.118,											

TAV. 8 — Aziende per classe di superficie e principali coltivazioni praticate (a)

Superficie in ettari

CLASSI DI SUPERFICIE DELLE AZIENDE Ettari	TOTALE		AZIENDE CHE PRATICANO LA COLTIVAZIONE DI													
	Aziende	Superficie	Frumento			Foraggiere						Vite			Superficie totale delle aziende	
			Aziende	Superficie		Prati avvicendati ed erbai			Prati permanenti e pascoli			Coltura specializzata (vigneto)		Coltura promiscua		
				totale delle aziende	a frumento	Aziende	totale delle aziende	a prati avvicen- dati ed erbai	Aziende	totale delle aziende	a prati perma- nenti e pascoli	Aziende	totale delle aziende			a vigneto
Fino a 0,10	599	46,81	8	0,63	0,50	33	2,79	1,85	145	11,93	9,50	171	13,49	11,96	1	0,08
0,11 - 0,20	1.663	284,84	101	18,40	13,22	181	31,35	21,76	486	83,47	64,51	524	90,24	73,29	25	4,25
0,21 - 0,30	1.167	308,27	132	35,60	20,83	183	48,22	29,06	381	101,56	71,96	384	101,65	69,54	27	7,11
0,31 - 0,40	2.135	796,97	288	108,08	53,48	366	136,59	76,43	820	307,27	218,21	681	253,30	147,01	39	14,41
0,41 - 0,50	988	458,34	184	85,69	38,14	199	91,75	43,88	417	194,06	115,64	349	161,83	86,00	17	7,99
0,51 - 0,75	2.480	1.524,19	603	372,53	145,75	530	326,94	141,10	1.118	691,51	397,57	947	585,24	249,25	54	33,20
0,76 - 1,00	3.869	3.288,71	1.235	1.057,08	367,83	1.015	864,97	362,41	2.013	1.725,87	943,19	1.407	1.207,49	438,50	103	88,54
1,01 - 1,50	5.277	6.537,97	2.150	2.686,94	732,02	1.779	2.219,44	750,47	3.365	4.192,09	1.980,41	2.024	2.529,22	703,17	115	143,35
1,51 - 2,00	6.505	11.350,99	3.448	6.038,19	1.456,92	2.771	4.853,53	1.482,19	4.549	7.963,85	3.382,76	2.622	4.552,41	1.066,15	178	313,96
2,01 - 2,50	5.369	12.217,66	3.300	7.528,99	1.721,77	2.692	6.142,78	1.686,66	4.170	9.494,49	3.708,32	2.381	5.422,83	1.115,22	165	374,57
2,51 - 3,00	4.779	13.147,61	3.187	8.759,45	1.939,78	2.618	7.183,25	1.865,74	3.838	10.567,69	3.876,68	2.228	6.121,18	1.173,43	142	390,15
3,01 - 3,50	5.621	18.248,15	3.944	12.809,16	3.053,43	3.447	11.192,04	2.910,13	4.621	15.017,20	5.313,55	2.644	8.580,03	1.507,58	173	560,95
3,51 - 4,00	4.571	17.332,00	3.282	12.446,72	2.788,66	2.847	10.798,36	2.721,16	3.866	14.655,37	5.162,04	2.064	7.816,87	1.258,13	137	519,40
4,01 - 4,50	3.234	13.726,45	2.421	10.279,45	2.432,39	2.109	8.946,94	2.090,81	2.825	11.993,48	4.277,45	1.508	6.399,95	929,16	86	364,91
4,51 - 5,00	4.434	21.047,87	3.386	16.072,05	3.633,51	3.031	14.384,40	3.570,75	3.827	18.173,54	6.166,96	2.020	9.594,17	1.495,00	128	605,63
5,01 - 7,50	12.004	73.759,25	9.393	57.794,40	12.814,02	8.451	51.985,73	12.656,26	10.545	64.807,67	22.122,34	5.460	33.495,39	3.829,57	282	1.716,66
7,51 - 10,00	6.977	60.082,59	5.596	48.181,88	10.719,44	5.116	44.023,92	11.234,70	6.147	52.930,95	18.048,38	2.936	25.200,77	2.256,15	157	1.343,53
10,01 - 12,50	3.459	38.604,39	2.781	31.053,15	6.938,60	2.598	28.993,75	7.760,59	3.047	33.997,70	11.663,38	1.347	14.994,78	1.165,05	71	786,07
12,51 - 15,00	2.081	28.405,11	1.662	22.669,10	5.180,97	1.526	20.815,95	5.906,11	1.805	24.638,80	8.625,94	748	10.192,84	724,56	35	477,68
15,01 - 20,00	2.431	41.591,29	1.974	33.740,01	8.240,10	1.875	32.022,83	10.183,15	2.059	35.199,34	12.108,70	699	11.878,52	680,38	26	613,49
20,01 - 25,00	1.062	23.612,32	869	19.334,47	5.146,88	828	18.432,64	7.136,85	838	18.631,91	6.704,13	229	5.073,52	245,86	10	224,27
25,01 - 30,00	565	15.359,48	468	12.718,25	3.448,71	437	11.882,30	4.572,07	449	12.214,26	4.374,58	92	2.498,44	88,33	7	187,22
30,01 - 40,00	540	18.277,37	455	15.400,81	4.218,30	431	14.599,11	6.000,25	428	14.503,23	4.531,57	70	2.381,67	83,28	9	303,62
40,01 - 50,00	172	7.601,51	131	5.768,61	1.373,98	116	5.124,59	1.873,09	144	6.356,28	2.425,45	19	861,66	27,16	2	91,27
50,01 - 75,00	120	7.141,93	86	5.096,52	1.275,85	77	4.586,38	1.669,73	94	5.632,81	2.321,10	6	346,95	10,50	4	254,39
75,01 - 100,00	35	2.941,27	18	1.508,68	229,94	18	1.508,68	445,82	28	2.372,95	940,22	1	80,60	0,19	1	77,35
100,01 - 150,00	31	3.755,65	9	1.040,12	226,12	8	908,26	290,72	21	2.516,75	1.372,50	1	106,67	0,71	—	—
150,01 - 200,00	7	1.201,33	1	185,15	15,24	1	185,15	32,10	5	840,46	628,15	—	—	—	—	—
200,01 - 250,00	9	1.950,94	1	225,00	40,10	1	225,00	144,70	6	1.319,38	871,08	—	—	—	—	—
250,01 - 500,00	34	12.620,67	1	362,21	3,05	1	362,21	2,67	23	8.389,31	7.696,29	—	—	—	—	—
500,01 - 1.000,00	25	19.392,57	1	697,19	0,95	1	697,19	0,95	13	9.912,67	6.732,48	—	—	—	—	—
1.000,01 - 2.500,00	31	48.828,23	—	—	—	—	—	—	19	33.140,19	28.553,66	—	—	—	—	—
oltre 2.500	19	80.473,68	—	—	—	—	—	—	14	63.676,35	60.337,96	—	—	—	—	—
TOTALE	82.293	605.916,41	51.115	334.074,51	78.270,48	45.286	303.577,04	87.664,16	62.126	486.254,39	236.146,66	33.562	160.581,81	19.434,93	2.004	9.504,05

A - TOTALE

CLASSI DI SUPERFICIE DELLE AZIENDE Ettari	TOTALE		AZIENDE CHE PRATICANO LA COLTIVAZIONE DI													
	Aziende	Superficie	Frumento			Foraggiere						Vite			Superficie totale delle aziende	
			Aziende	Superficie		Prati avvicendati ed erbai			Prati permanenti e pascoli			Coltura specializzata (vigneto)		Coltura promiscua		
				totale delle aziende	a frumento	Aziende	totale delle aziende	a prati avvicen- dati ed erbai	Aziende	totale delle aziende	a prati perma- nenti e pascoli	Aziende	totale delle aziende			a vigneto
Fino a 0,10	571	44,69	6	0,46	0,38	32	2,71	1,81	144	11,86	9,43	168	13,21	11,75	1	0,08
0,11 - 0,20	1.579	270,10	97	17,67	12,58	176	30,46	20,92	475	81,52	62,72	508	87,44	70,61	22	3,71
0,21 - 0,30	1.073	283,51	125	33,64	19,79	177	46,54	28,01	374	99,76	70,75	354	93,61	62,62	25	6,59
0,31 - 0,40	1.964	733,58	268	100,78	50,08	342	127,89	71,52	793	297,04	211,48	637	236,98	136,38	36	13,29
0,41 - 0,50	901	418,06	166	77,18	33,33	185	85,27	40,57	398	185,08	110,26	324	150,32	78,37	16	7,58
0,51 - 0,75	2.291	1.407,89	574	354,07	136,90	497	306,75	131,64	1.075	664,73	381,75	889	549,81	229,68	51	31,38
0,76 - 1,00	3.605	3.064,83	1.174	1.006,08	345,76	971	828,00	347,40	1.935	1.657,83	906,70	1.336	1.147,24	411,69	101	86,98
1,01 - 1,50	4.926	6.104,39	2.050	2.564,11	690,21	1.700	2.121,91	715,51	3.240	4.038,63	1.912,68	1.911	2.390,94	645,25	111	138,82
1,51 - 2,00	6.089	10.626,86	3.285	5.755,06	1.379,44	2.654	4.649,12	1.419,95	4.378	7.666,81	3.265,76	2.474	4.336,33	975,27	173	305,64
2,01 - 2,50	5.063	11.521,09	3.147	7.177,75	1.628,06	2.571	5.865,29	1.604,85	4.012	9.132,56	3.584,33	2.255	5.134,17	1.025,46	159	361,34
2,51 - 3,00	4.542	12.500,58	3.049	8.381,80	1.847,15	2.571	5.865,29	1.604,85	4.012	9.132,56	3.584,33	2.255	5.134,17	1.025,46	159	361,34
3,01 - 3,50	5.307	17.225,78	3.740	12.143,90	2.885,37	3.263	10.590,91	2.774,97	4.413	14.336,92	5.107,50	2.489	8.075,71	1.373,78	167	541,32
3,51 - 4,00	4.275	16.206,05	3.069	11.634,66	2.593,58	2.663	10.097,40	2.561,85	3.664	13.885,14	4.967,44	1.914	7.246,18	1.116,48	129	489,17
4,01 - 4,50	3.047	12.932,78	2.283	9.693,05	2.283,85	1.978	8.390,86	1.977,65	2.680	11.378,78	4.106,53	1.399	5.935,86	825,30	83	352,15
4,51 - 5,00	4.115	19.542,48	3.127	14.851,05	3.312,04	2.789	13.241,80	3.314,89	3.591	17.057,66	5.907,83	1.852	8.801,88	1.317,00	121	572,82
5,01 - 7,50	11.006	67.567,11	8.571	52.697,96	11.502,78	7.671	47.152,20	11.528,05	9.740	59.806,17	21.026,45	4.913	30.113,56	3.175,73	267	1.624,44
7,51 - 10,00	6.199	53.348,23	4.926	42.379,55	9.215,89	4.487	38.586,32	9.906,06	5.525	47.544,66	16.867,30	2.524	21.646,70	1.733,10	145	1.235,66
10,01 - 12,50	2.949	32.893,71	2.326	25.959,39	5.570,43	2.158	24.062,71	6.528,14	2.616	29.160,94	10.643,60	1.091	12.131,64	778,18	63	699,67
12,51 - 15,00	1.720															

Segue Tav. 8 — Aziende per classe di superficie e principali coltivazioni praticate

Superficie in ettari

CLASSI DI SUPERFICIE DELLE AZIENDE <i>Ettari</i>	TOTALE		AZIENDE CHE PRATICANO LA COLTIVAZIONE DI													
	Aziende	Superficie	Frumento			Foraggiere						Vite				
			Aziende	Superficie		Prati avvicendati ed erbai			Prati permanenti e pascoli			Coltura specializzata (vigneto)		Coltura promiscua		
				totale delle aziende	a frumento	Aziende	Superficie		Aziende	Superficie		Aziende	Superficie		Aziende	Superficie totale delle aziende
							totale delle aziende	a prati avvicen- dati ed erbai		totale delle aziende	a prati perma- nenti e pascoli		totale delle aziende	a vigneto		

Segue B — PER FORMA DI CONDUZIONE

CONDUZIONE CON SALARIATI E/O COMPARTICIPANTI

Fino a 0,10	27	2,05	1	0,10	0,05	1	0,08	0,04	1	0,07	0,07	3	0,28	0,21	—	—
0,11 - 0,20	79	13,81	1	0,15	0,15	5	0,89	0,84	11	1,95	1,79	14	2,56	2,34	3	0,54
0,21 - 0,30	84	21,93	4	1,08	0,71	4	1,08	0,75	6	1,50	0,91	23	6,11	5,15	2	0,52
0,31 - 0,40	155	57,40	16	5,77	2,78	19	6,84	3,87	25	9,45	6,23	31	11,44	7,69	3	1,12
0,41 - 0,50	71	32,87	11	5,19	3,39	12	5,56	3,15	15	7,09	4,59	16	7,36	4,59	1	0,41
0,51 - 0,75	162	99,57	20	12,50	6,16	23	13,95	5,88	42	26,18	15,62	40	24,34	11,37	3	1,82
0,76 - 1,00	218	185,40	33	27,79	13,12	22	18,72	7,68	65	56,90	32,93	46	39,16	15,31	—	—
1,01 - 1,50	284	352,23	61	74,44	25,78	45	56,34	21,26	98	120,30	56,80	70	85,92	29,34	3	3,43
1,51 - 2,00	280	489,73	61	105,34	30,16	44	77,13	23,15	108	188,48	85,29	59	101,34	25,18	3	4,95
2,01 - 2,50	163	368,49	43	98,27	25,45	22	49,61	17,63	69	158,35	78,26	34	76,84	16,71	2	4,39
2,51 - 3,00	127	346,86	38	104,32	26,10	30	81,71	17,95	65	177,91	59,31	43	117,96	23,33	1	2,55
3,01 - 3,50	114	368,30	30	96,74	21,21	28	91,05	18,12	52	169,34	76,89	27	87,73	17,12	1	3,42
3,51 - 4,00	110	416,22	32	121,18	26,63	25	94,09	17,87	57	216,39	76,17	31	117,28	22,46	2	7,15
4,01 - 4,50	53	224,48	12	50,99	9,02	12	50,47	8,78	32	134,65	59,95	15	63,51	11,20	2	8,57
4,51 - 5,00	76	360,51	23	108,90	29,37	23	109,66	21,47	43	205,34	74,92	20	94,24	16,57	2	9,35
5,01 - 7,50	228	1.427,20	77	482,92	94,61	70	435,24	97,46	137	852,86	284,67	57	353,86	53,08	2	11,83
7,51 - 10,00	157	1.357,13	57	497,52	105,26	45	385,50	71,08	93	806,38	263,15	42	365,79	48,48	2	18,38
10,01 - 12,50	79	877,79	32	353,69	64,24	30	333,83	63,57	52	579,07	202,06	17	192,17	26,42	1	10,56
12,51 - 15,00	55	754,95	20	274,49	60,56	22	303,02	54,15	37	509,15	166,74	16	219,42	49,53	—	—
15,01 - 20,00	72	1.225,04	29	491,58	107,85	31	526,73	120,73	40	676,73	216,10	24	405,35	34,64	—	—
20,01 - 25,00	36	806,77	17	382,90	96,29	16	359,89	166,14	18	404,14	186,38	8	177,07	23,67	—	—
25,01 - 30,00	33	896,22	18	490,31	113,86	15	409,39	126,56	21	574,98	266,20	5	135,15	3,95	—	—
30,01 - 40,00	44	1.526,63	19	661,61	164,60	20	703,88	255,28	28	970,52	340,90	7	245,33	30,17	—	—
40,01 - 50,00	29	1.315,43	13	592,84	146,20	13	592,84	230,33	15	696,53	293,20	4	181,77	21,13	1	49,35
50,01 - 75,00	29	1.708,65	17	1.012,00	282,34	15	900,99	385,45	18	1.069,86	416,85	3	164,83	8,45	3	188,61
75,01 - 100,00	13	1.102,91	3	256,89	65,57	3	256,89	165,20	8	700,72	324,94	—	—	—	—	—
100,01 - 150,00	22	2.694,56	5	559,15	117,43	5	559,15	163,33	12	1.455,66	829,81	1	106,67	0,71	—	—
150,01 - 200,00	5	863,37	—	—	—	—	—	—	3	502,50	353,50	—	—	—	—	—
200,01 - 250,00	7	1.491,20	1	225,00	40,10	1	225,00	144,70	5	1.073,64	629,02	—	—	—	—	—
250,01 - 500,00	32	11.899,03	—	—	—	—	—	—	21	7.667,67	6.989,41	—	—	—	—	—
500,01 - 1.000,00	24	18.695,38	—	—	—	—	—	—	12	9.215,48	6.039,87	—	—	—	—	—
1.000,01 - 2.500,00	31	48.828,23	—	—	—	—	—	—	19	33.140,19	28.553,66	—	—	—	—	—
oltre 2.500	19	80.473,68	—	—	—	—	—	—	14	63.676,35	60.337,96	—	—	—	—	—
TOTALE	2.918	181.284,02	694	7.093,66	1.678,99	601	6.649,53	2.212,42	1.242	126.046,33	107.324,15	656	3.383,48	509,10	37	326,95

CONDUZIONE A COLONIA PARZIARIA APPODERATA

Fino a 0,10	—	—	—	—	—	—	—	—	—	—	—	—	—	—	—	—
0,11 - 0,20	—	—	—	—	—	—	—	—	—	—	—	—	—	—	—	—
0,21 - 0,30	—	—	—	—	—	—	—	—	—	—	—	—	—	—	—	—
0,31 - 0,40	—	—	—	—	—	—	—	—	—	—	—	—	—	—	—	—
0,41 - 0,50	—	—	—	—	—	—	—	—	—	—	—	—	—	—	—	—
0,51 - 0,75	—	—	—	—	—	—	—	—	—	—	—	—	—	—	—	—
0,76 - 1,00	17	14,79	11	9,56	2,75	10	8,50	2,89	8	7,06	2,34	8	7,07	3,13	—	—
1,01 - 1,50	39	47,00	15	18,60	5,18	20	24,09	6,42	19	23,10	7,47	28	33,78	16,89	—	—
1,51 - 2,00	101	175,14	73	127,85	31,33	52	91,08	26,57	49	84,98	24,16	70	122,01	53,69	1	1,60
2,01 - 2,50	123	283,19	95	219,65	57,41	83	191,83	52,93	81	185,69	41,04	80	184,79	65,69	2	4,69
2,51 - 3,00	100	273,28	92	251,64	60,99	79	214,90	49,06	66	180,27	36,33	78	213,34	70,79	3	8,37
3,01 - 3,50	185	604,20	162	528,67	133,69	149	486,58	108,98	148	484,06	117,06	122	396,68	111,04	5	16,21
3,51 - 4,00	181	690,54	177	675,50	164,69	155	591,49	138,39	141	538,35	115,05	117	445,73	117,48	6	23,08
4,01 - 4,50	131	556,60	124	527,12	137,18	117	497,32	102,04	110	467,46	106,06	93	396,39	92,28	1	4,19
4,51 - 5,00	232	1.093,33	226	1.065,12	282,61	210	990,54	223,95	187	882,00	179,87	140	660,22	156,46	5	23,46
5,01 - 7,50	761	4.711,46	737	4.565,31	1.206,83	706	4.374,75	1.026,69	660	4.101,53	798,86	483	2.988,95	595,08	13	80,39
7,51 - 10,00	616	5.335,92	608	5.263,50	1.390,87	580	5.018,41	1.254,68	524	4.538,60	914,28	366	3.154,59	473,55	10	89,49
10,01 - 12,50	428	4.799,86	421	4.718,09	1.299,79	408	4.575,23	1.168,11	376	4.224,66	815,01	237	2.649,42	356,02	7	75,84
12,51 - 15,00	304	4.163,89	300	4.111,31	1.169,73	292	3.999,77	1.151,77	262	3.587,92	714,87	159	2.189,11	252,25	3	40,56
15,01 - 20,00	400	6.821,52	397	6.768,36	1.991,91	392	6.677,95	1.992,39	341	5.803,05	1.124,50	172	2.905,07	278,23	6	97,37
20,01 - 25,00	179	3.969,42	176	3.903,80	1.186,99	174	3.856,94	1.441,09	138	3.049,20	632,98	57	1.270,15	91,07	2	45,38
25,01 - 30,00	75	2.044,67	73	1.992,14	558,65	72	1.964,04	632,54	64	1.746,63	360,85	26	709,11	45,56	—	—
30,01 - 40,00	66	2.246,95	66	2.246,95	629,76	63	2.131,96	741,26	53	1.818,69	417,10	21	720,75	23,93	—	—
40,01 - 50,00	16	701,07	15	660,08	144,68	14	619,77	200,51	11	471,79	93,91	6	270,56	3,16	—	—
50,01 - 75,00	5	313,71	5	313,71	31,67	3	186,84	38,94	4	255,41	43,40	1	57,54	0,15	—	—
75,01 - 100,00	3	242,94	3	242,94	3,92	3	242,94	6,25	3	242,94	8,65	—	—	—	—	—
100,01 - 150,00	1	107,50	—	—	—	—	—	—	1	107,50	49,00	—	—	—	—	—
150,01 - 200,00	—	—	—	—	—	—	—	—	—	—	—	—	—	—	—	—
200,01 - 250,00	—	—	—	—	—	—	—	—	—	—	—	—	—	—	—	—
250,01 - 500,00	—	—	—	—	—	—	—	—	—	—	—	—	—	—	—	—
500,01 - 1.000,00	—	—	—	—	—	—	—	—	—	—	—	—	—	—	—	—
1.000,01 - 2.500,00	—	—	—	—	—	—	—	—	—	—	—	—	—	—	—	—
oltre 2.500	—	—	—	—	—	—	—	—	—	—	—	—	—	—	—	—
TOTALE	3.963	39.196,98	3.776	38.209,90	10.490,63	3.582	36.744,93	10.365,46	3.246	32.800,89	6.602,77	2.264	19.375,26	2.806,45	64	510,63

Segue Tav. 8 — Aziende per classe di superficie e principali coltivazioni praticate

Superficie in ettari

CLASSI DI SUPERFICIE DELLE AZIENDE <i>Ettari</i>	TOTALE		AZIENDE CHE PRATICANO LA COLTIVAZIONE DI													
	Aziende	Superficie	Frumento				Foraggere						Vite			
			Superficie		Prati avvicendati ed erbai		Prati permanenti e pascoli		Coltura specializzata (vigneto)		Coltura promiscua					
			Aziende	Superficie	Aziende	Superficie	Aziende	Superficie	Aziende	Superficie	Aziende	Superficie				
			totale delle aziende	a frumento	Aziende	totale delle aziende	a prati avvicendati ed erbai	Aziende	totale delle aziende	a prati permanenti e pascoli	Aziende	totale delle aziende	a vigneto	Aziende	Superficie totale delle aziende	

Segue B — PER FORMA DI CONDUZIONE

ALTRA FORMA DI CONDUZIONE

Fino a 0,10	1	0,07	1	0,07	0,07	—	—	—	—	—	—	—	—	—	—	—
0,11 - 0,20	5	0,93	3	0,58	0,49	—	—	—	—	—	—	—	—	—	—	—
0,21 - 0,30	10	2,83	3	0,88	0,33	2	0,60	0,30	1	0,30	0,30	2	0,34	0,34	—	—
0,31 - 0,40	16	5,99	4	1,53	0,62	5	1,86	1,04	2	0,78	0,50	7	1,93	1,77	—	—
0,41 - 0,50	16	7,41	7	3,32	1,42	2	0,92	0,16	4	1,89	0,79	9	4,15	3,04	—	—
0,51 - 0,75	27	16,73	9	5,96	2,69	10	6,24	3,58	1	0,60	0,20	18	11,09	8,20	—	—
0,76 - 1,00	29	23,69	17	13,65	6,20	12	9,75	4,44	5	4,08	1,22	17	14,02	8,37	2	1,56
1,01 - 1,50	28	34,35	24	29,79	10,85	14	17,10	7,28	8	10,06	3,46	15	18,58	11,69	1	1,10
1,51 - 2,00	35	59,26	29	49,94	15,99	21	36,20	12,52	14	23,58	7,55	19	32,73	12,01	1	1,77
2,01 - 2,50	20	44,89	15	33,32	10,85	16	36,05	11,25	8	17,89	4,69	12	27,03	7,36	2	4,15
2,51 - 3,00	10	26,89	8	21,69	5,54	6	16,35	4,06	7	19,03	3,29	8	21,45	3,55	—	—
3,01 - 3,50	15	49,87	12	39,85	13,16	7	23,50	8,06	8	26,88	12,10	6	19,91	5,44	—	—
3,51 - 4,00	5	19,19	4	15,38	3,76	4	15,38	3,05	4	15,49	3,38	2	7,68	1,71	—	—
4,01 - 4,50	3	12,59	2	8,29	2,34	2	8,29	2,34	3	12,59	4,91	1	4,19	0,38	—	—
4,51 - 5,00	11	51,55	10	46,98	9,49	9	42,40	10,44	6	28,54	4,34	8	37,83	4,97	—	—
5,01 - 7,50	9	53,48	8	48,21	9,80	4	23,54	4,06	8	47,11	12,36	7	39,02	5,68	—	—
7,51 - 10,00	5	41,31	5	41,31	7,42	4	33,69	2,88	5	41,31	3,65	4	33,69	1,02	—	—
10,01 - 12,50	3	33,03	2	21,98	4,14	2	21,98	0,77	3	33,03	2,71	2	21,55	4,43	—	—
12,51 - 15,00	2	27,22	2	27,22	2,97	1	13,17	0,20	1	14,05	3,64	—	—	—	—	—
15,01 - 20,00	2	35,48	2	35,48	2,51	2	35,48	2,50	1	17,42	4,19	1	17,42	0,15	1	18,06
20,01 - 25,00	—	—	—	—	—	—	—	—	—	—	—	—	—	—	—	—
25,01 - 30,00	1	30,00	1	30,00	0,81	1	30,00	0,81	1	30,00	1,53	—	—	—	—	—
30,01 - 40,00	—	—	—	—	—	—	—	—	—	—	—	—	—	—	—	—
40,01 - 50,00	—	—	—	—	—	—	—	—	—	—	—	—	—	—	—	—
50,01 - 75,00	—	—	—	—	—	—	—	—	—	—	—	—	—	—	—	—
75,01 - 100,00	—	—	—	—	—	—	—	—	—	—	—	—	—	—	—	—
100,01 - 150,00	—	—	—	—	—	—	—	—	—	—	—	—	—	—	—	—
150,01 - 200,00	—	—	—	—	—	—	—	—	—	—	—	—	—	—	—	—
200,01 - 250,00	—	—	—	—	—	—	—	—	—	—	—	—	—	—	—	—
250,01 - 500,00	—	—	—	—	—	—	—	—	—	—	—	—	—	—	—	—
500,01 - 1.000,00	—	—	—	—	—	—	—	—	—	—	—	—	—	—	—	—
1.000,01 - 2.500,00	—	—	—	—	—	—	—	—	—	—	—	—	—	—	—	—
oltre 2.500	—	—	—	—	—	—	—	—	—	—	—	—	—	—	—	—
TOTALE	253	576,76	168	475,43	111,45	124	372,50	79,74	90	344,63	74,81	151	317,49	83,05	7	26,64

C — PER ZONA ALTIMETRICA

MONTAGNA

Fino a 0,10	213	16,32	3	0,24	0,13	15	1,36	0,80	63	4,97	4,10	78	5,76	5,14	—	—
0,11 - 0,20	372	62,62	14	2,49	1,48	42	7,04	4,72	202	34,44	27,67	58	9,18	6,43	—	—
0,21 - 0,30	264	69,78	17	4,52	2,00	35	9,12	4,95	151	39,95	30,18	39	10,18	4,02	—	—
0,31 - 0,40	455	170,25	34	12,93	4,10	54	20,13	10,41	288	108,10	78,89	48	17,61	6,48	3	1,09
0,41 - 0,50	241	112,45	35	16,36	5,98	45	20,58	9,09	162	75,42	45,36	28	13,13	3,09	1	0,44
0,51 - 0,75	585	362,28	85	52,69	14,51	84	52,14	21,70	412	256,25	156,90	69	43,13	8,08	3	1,62
0,76 - 1,00	990	847,09	166	143,38	33,55	173	150,73	60,04	736	630,53	379,79	99	86,89	13,43	11	10,11
1,01 - 1,50	1.664	2.066,20	373	471,39	89,82	356	447,06	135,75	1.367	1.699,34	940,84	173	215,13	23,73	10	12,19
1,51 - 2,00	1.952	3.420,75	545	960,73	170,16	473	832,38	221,59	1.711	2.999,76	1.646,05	175	308,51	24,75	24	41,51
2,01 - 2,50	1.754	3.990,57	585	1.337,43	205,96	516	1.177,64	252,88	1.596	3.632,52	1.910,26	213	484,51	31,40	23	52,59
2,51 - 3,00	1.607	4.445,12	606	1.677,11	245,82	543	1.497,44	325,84	1.490	4.122,00	2.044,65	224	618,74	33,08	15	40,37
3,01 - 3,50	1.725	5.619,15	685	2.236,17	368,46	634	2.063,11	422,97	1.614	5.257,55	2.590,10	236	771,26	36,49	17	54,68
3,51 - 4,00	1.511	5.724,29	619	2.341,04	350,67	542	2.048,97	393,84	1.420	5.379,59	2.688,26	190	717,38	26,85	24	90,94
4,01 - 4,50	1.083	4.605,50	493	2.102,72	361,90	414	1.762,42	282,57	1.032	4.388,52	2.232,20	140	594,40	23,81	14	59,69
4,51 - 5,00	1.403	6.672,56	634	3.015,80	435,91	566	2.688,80	469,52	1.320	6.276,45	3.074,00	148	703,25	24,99	20	93,60
5,01 - 7,50	3.912	24.017,36	1.862	11.461,33	1.300,12	1.562	9.583,71	1.323,93	3.754	23.055,02	11.640,29	500	3.071,31	88,77	59	365,96
7,51 - 10,00	2.204	19.034,03	1.095	9.470,19	822,25	866	7.455,79	909,60	2.117	18.283,62	9.598,32	264	2.277,11	51,88	34	286,95
10,01 - 12,50	1.126	12.549,81	564	6.285,50	503,40	479	5.313,83	553,18	1.089	12.136,04	6.525,62	160	1.778,18	34,99	16	177,01
12,51 - 15,00	688	9.400,92	336	4.582,85	304,05	245	3.333,67	360,91	672	9.184,51	5.060,10	74	1.009,27	18,71	7	96,45
15,01 - 20,00	736	12.623,32	349	5.963,09	367,87	287	4.889,29	441,80	719	12.328,28	6.725,33	73	1.250,10	19,98	9	150,82
20,01 - 25,00	310	6.841,11	138	3.035,60	173,39	117	2.576,46	248,61	302	6.662,14	3.657,25	31	684,34	10,94	—	—
25,01 - 30,00	155	4.220,05	72	1.955,03	55,20	47	1.281,49	73,24	147	4.001,87	2.213,68	22	603,74	8,87	—	—
30,01 - 40,00	129	4.293,49	66	2.165,95	72,62	43	1.401,81	117,87	127	4.220,69	2.312,56	15	495,44	5,34	—	—
40,01 - 50,00	57	2.521,24	26	1.137,99	19,43	14	624,43	44,52	55	2.435,45	1.398,09	4	189,68	0,80	—	—
50,01 - 75,00	47	2.807,73	17	982,95	12,43	11	644,82	54,52	43	2.564,69	1.441,06	1	57,54	0,15	—	—
75,01 - 100,00	18	1.534,44	4	342,53	14,31	4	342,53	36,82	16	1.366,39	768,57	—	—	—	—	—
100,01 - 150,00	18	2.194,19	1	131,86	0,10	—	—	—	12	1.435,50	1.108,78	—	—	—	—	—
150,01 - 200,00	5	833,18	—	—	—	—	—	—	4	655,31	476,15	—	—	—	—	—
200,01 - 250,00	8	1.725,94	—	—	—	—	—	—	5	1.094,38	868,28	—	—	—	—	—
250,01 - 500,00	32	11.934,81	—	—	—	—	—	—	22	8.027,10	7.339,80	—	—	—	—	—
500,01 - 1.000,00	21															

TAV. 9 — Aziende per classe di Superficie

CLASSI DI SUPERFICIE DELLE AZIENDE Ettari	AZIENDE CON BESTIAME BOVINO								AZIENDE SENZA	
	Aziende		Capi						Aziende	
	Numero	Superficie	Bovini		Altri				Numero	Superficie
			Totale	di cui vacche da latte	Bufalini	Ovini e caprini	Suini	Equini		
Senza terreno agrario . . .	57	—	1.450	745	—	440	208	23	39	—
fino a 0,10	6	0,47	27	7	—	—	16	—	22	1,84
0,11 - 0,20	53	9,56	106	31	—	5	23	—	79	13,49
0,21 - 0,30	55	14,70	92	26	—	—	13	1	50	13,14
0,31 - 0,40	188	71,20	381	162	—	10	135	5	114	42,73
0,41 - 0,50	98	45,48	203	51	—	8	36	1	64	29,75
0,51 - 0,75	358	219,87	712	245	—	23	256	13	159	97,02
0,76 - 1,00	919	787,64	2.173	768	—	253	590	25	262	224,42
1,01 - 1,50	1.844	2.316,03	4.577	1.459	—	540	983	82	346	422,29
1,51 - 2,00	3.284	5.772,76	9.429	2.743	—	976	1.833	173	371	644,95
2,01 - 2,50	3.478	7.939,57	11.704	3.390	—	1.765	2.211	225	221	500,81
2,51 - 3,00	3.426	9.430,35	12.506	3.374	—	1.105	1.838	288	165	455,24
3,01 - 3,50	4.393	14.268,12	18.717	5.455	—	1.750	3.335	334	149	487,43
3,51 - 4,00	3.707	14.052,34	17.339	5.272	—	1.882	2.548	341	115	440,06
4,01 - 4,50	2.723	11.558,47	13.817	4.047	—	1.436	2.327	303	68	288,42
4,51 - 5,00	3.768	17.893,07	21.055	6.443	—	1.975	3.570	431	90	425,39
5,01 - 7,50	10.680	65.699,67	70.220	21.683	—	7.410	10.657	1.732	154	931,48
7,51 - 10,00	6.321	54.454,18	54.440	17.881	—	6.020	7.455	1.482	62	528,98
10,01 - 12,50	3.167	35.333,37	34.033	11.957	—	3.764	4.721	1.025	28	309,72
12,51 - 15,00	1.905	25.996,15	24.596	9.261	—	2.860	3.146	748	17	232,73
15,01 - 20,00	2.219	38.000,30	37.614	15.796	—	3.427	4.768	1.068	27	451,03
20,01 - 25,00	963	21.402,24	23.394	10.691	—	2.191	2.837	577	18	401,66
25,01 - 30,00	504	13.699,90	15.443	7.413	—	766	1.105	338	8	225,96
30,01 - 40,00	493	16.682,57	17.959	9.505	—	1.109	1.625	410	9	302,65
40,01 - 50,00	141	6.197,51	6.139	3.006	—	662	962	129	5	230,97
50,01 - 75,00	91	5.453,15	4.945	2.636	—	231	511	105	3	159,21
75,01 - 100,00	21	1.747,16	957	524	—	261	21	13	2	169,64
100,01 - 150,00	12	1.406,89	768	467	—	11	96	13	—	—
150,01 - 200,00	2	337,96	52	31	—	—	5	1	—	—
200,01 - 250,00	3	684,74	321	191	—	7	24	5	—	—
250,01 - 500,00	2	721,64	52	32	—	9	6	2	—	—
500,01 - 1.000,00	1	697,19	4	3	—	—	—	—	—	—
1.000,01 - 2.500,00	—	—	—	—	—	—	—	—	—	—
oltre 2.500	—	—	—	—	—	—	—	—	—	—
TOTALE	54.882	372.894,25	405.225	145.295	—	40.896	57.861	9.893	2.647	8.031,01

B - PER FORMA CONDUZIONE DIRETTA										
Senza terreno agrario . . .	57	—	1.450	745	—	440	208	23	36	—
fino a 0,10	6	0,47	27	7	—	—	16	—	22	1,84
0,11 - 0,20	51	9,18	103	30	—	5	23	—	79	13,49
0,21 - 0,30	55	14,70	92	26	—	—	13	1	49	12,84
0,31 - 0,40	185	70,11	374	160	—	10	135	5	111	41,67
0,41 - 0,50	97	45,07	201	50	—	8	36	1	60	27,78
0,51 - 0,75	356	218,49	706	243	—	23	256	13	154	94,04
0,76 - 1,00	908	778,09	2.147	757	—	253	590	25	261	223,52
1,01 - 1,50	1.815	2.281,12	4.494	1.421	—	540	979	82	335	409,06
1,51 - 2,00	3.205	5.636,03	9.195	2.689	—	969	1.746	169	356	617,76
2,01 - 2,50	3.369	7.688,91	11.359	3.316	—	1.750	2.166	221	219	496,22
2,51 - 3,00	3.327	9.159,29	12.143	3.306	—	1.093	1.813	286	163	449,73
3,01 - 3,50	4.212	13.676,14	17.933	5.260	—	1.714	3.251	328	144	471,76
3,51 - 4,00	3.523	13.350,46	16.462	5.071	—	1.829	2.426	335	112	428,45
4,01 - 4,50	2.591	10.997,66	13.147	3.921	—	1.411	2.244	297	68	288,42
4,51 - 5,00	3.537	16.803,22	19.704	6.192	—	1.903	3.419	422	90	425,39
5,01 - 7,50	9.885	60.775,48	64.534	20.454	—	7.116	9.755	1.691	148	893,58
7,51 - 10,00	5.673	48.845,39	48.263	16.404	—	5.637	6.651	1.423	56	478,30
10,01 - 12,50	2.720	30.324,91	28.565	10.536	—	3.429	3.965	953	27	298,86
12,51 - 15,00	1.587	21.638,84	19.571	7.822	—	2.651	2.389	670	17	232,73
15,01 - 20,00	1.796	30.787,31	29.349	12.930	—	3.064	3.866	911	24	401,63
20,01 - 25,00	771	17.137,65	18.162	8.600	—	2.027	1.585	484	16	358,13
25,01 - 30,00	418	11.356,84	12.666	6.449	—	705	849	288	6	172,29
30,01 - 40,00	413	13.941,67	14.908	8.009	—	1.044	1.279	338	6	192,82
40,01 - 50,00	115	5.042,50	4.817	2.466	—	627	252	106	3	136,43
50,01 - 75,00	73	4.340,25	4.029	2.106	—	219	282	90	—	—
75,01 - 100,00	15	1.247,33	707	382	—	259	20	11	2	169,64
100,01 - 150,00	8	953,59	428	197	—	5	88	7	—	—
150,01 - 200,00	2	337,96	52	31	—	—	5	1	—	—
200,01 - 250,00	2	459,74	81	50	—	7	—	2	—	—
250,01 - 500,00	2	721,64	52	32	—	9	6	2	—	—
500,01 - 1.000,00	1	697,19	4	3	—	—	—	—	—	—
1.000,01 - 2.500,00	—	—	—	—	—	—	—	—	—	—
oltre 2.500	—	—	—	—	—	—	—	—	—	—
TOTALE	50.775	329.337,23	355.725	129.665	—	38.747	50.313	9.185	2.564	7.336,38

Segue Tav. 9 — Aziende per classe di
Superficie

CLASSI DI SUPERFICIE DELLE AZIENDE Ettari	AZIENDE CON BESTIAME BOVINO							AZIENDE SENZA	
	Aziende		Capi				Aziende		
	Numero	Superficie	Bovini		Altri			Numero	Superficie
			Totale	di cui vacche da latte	Bufalini	Ovini e caprini	Suini		

Segue B - PER FORMA
CONDUZIONE CON SALARIATI

Senza terreno agrario . . .	—	—	—	—	—	—	—	—	—	3	—
fino a 0,10	—	—	—	—	—	—	—	—	—	—	—
0,11 - 0,20	2	0,38	3	1	—	—	—	—	—	—	—
0,21 - 0,30	—	—	—	—	—	—	—	—	—	—	—
0,31 - 0,40	1	0,38	1	1	—	—	—	—	—	1	0,30
0,41 - 0,50	1	0,41	2	1	—	—	—	—	—	3	1,06
0,51 - 0,75	1	0,70	2	—	—	—	—	—	—	3	1,47
0,76 - 1,00	4	3,55	8	4	—	—	—	—	—	4	2,43
1,01 - 1,50	8	9,85	21	12	—	—	—	—	—	1	0,90
1,51 - 2,00	12	20,19	52	11	—	—	—	—	—	9	10,85
2,01 - 2,50	9	21,41	20	7	—	—	61	1	6	6	11,33
2,51 - 3,00	15	41,27	48	8	—	—	4	1	1	1	2,13
3,01 - 3,50	13	42,14	52	15	—	—	4	2	1	2	2,91
3,51 - 4,00	16	60,51	76	15	—	2	—	2	1	1	3,04
4,01 - 4,50	7	29,85	47	—	—	5	9	—	—	—	—
4,51 - 5,00	7	33,82	38	14	—	—	21	—	—	—	—
5,01 - 7,50	41	252,39	298	69	—	—	—	2	—	—	—
7,51 - 10,00	33	285,50	235	65	—	6	195	4	2	2	12,49
10,01 - 12,50	19	208,36	170	66	—	1	2	9	3	3	24,52
12,51 - 15,00	14	193,42	223	25	—	8	30	4	1	1	10,86
15,01 - 20,00	24	410,52	532	133	—	5	24	1	—	—	—
20,01 - 25,00	15	337,00	356	198	—	4	11	8	2	2	30,35
25,01 - 30,00	11	298,39	474	188	—	3	601	4	1	1	22,48
30,01 - 40,00	15	531,68	509	276	—	—	23	8	2	2	53,67
40,01 - 50,00	10	453,94	641	294	—	12	128	10	2	2	72,10
50,01 - 75,00	13	799,19	816	460	—	12	603	14	2	2	94,54
75,01 - 100,00	3	256,89	232	138	—	—	229	14	3	3	159,21
100,01 - 150,00	3	345,80	330	262	—	—	—	2	—	—	—
150,01 - 200,00	—	—	—	—	—	—	8	6	—	—	—
200,01 - 250,00	1	225,00	240	141	—	—	24	3	—	—	—
250,01 - 500,00	—	—	—	—	—	—	—	—	—	—	—
500,01 - 1.000,00	—	—	—	—	—	—	—	—	—	—	—
1.000,01 - 2.500,00	—	—	—	—	—	—	—	—	—	—	—
oltre 2.500	—	—	—	—	—	—	—	—	—	—	—
TOTALE	298	4.862,54	5.426	2.404	—	58	1.977	98	51	516,64	

CONDUZIONE A COLONIA

Senza terreno agrario . . .	—	—	—	—	—	—	—	—	—	—	—
fino a 0,10	—	—	—	—	—	—	—	—	—	—	—
0,11 - 0,20	—	—	—	—	—	—	—	—	—	—	—
0,21 - 0,30	—	—	—	—	—	—	—	—	—	—	—
0,31 - 0,40	—	—	—	—	—	—	—	—	—	—	—
0,41 - 0,50	—	—	—	—	—	—	—	—	—	—	—
0,51 - 0,75	—	—	—	—	—	—	—	—	—	—	—
0,76 - 1,00	7	6,00	18	7	—	—	—	—	—	—	—
1,01 - 1,50	17	20,09	51	22	—	—	4	—	1	1	1,24
1,51 - 2,00	67	116,54	182	43	—	7	26	3	6	6	10,44
2,01 - 2,50	97	222,36	318	66	—	13	40	3	1	1	2,46
2,51 - 3,00	84	229,79	315	60	—	12	21	—	1	1	2,60
3,01 - 3,50	166	542,91	724	176	—	34	84	4	4	4	12,63
3,51 - 4,00	166	633,37	796	184	—	48	113	6	3	3	11,61
4,01 - 4,50	124	526,86	619	126	—	25	62	3	—	—	—
4,51 - 5,00	221	1.041,99	1.305	236	—	72	151	7	—	—	—
5,01 - 7,50	751	4.655,50	5.379	1.160	—	288	707	37	4	4	25,41
7,51 - 10,00	612	5.297,98	5.934	1.412	—	382	802	50	2	2	18,54
10,01 - 12,50	425	4.767,07	5.286	1.351	—	327	725	68	—	—	—
12,51 - 15,00	304	4.163,89	4.802	1.414	—	204	733	77	—	—	—
15,01 - 20,00	399	6.802,47	7.733	2.733	—	359	891	149	1	1	19,05
20,01 - 25,00	177	3.927,59	4.876	1.893	—	161	651	89	1	1	21,05
25,01 - 30,00	75	2.044,67	2.303	776	—	61	233	42	—	—	—
30,01 - 40,00	65	2.209,22	2.542	1.220	—	53	218	62	1	1	37,73
40,01 - 50,00	16	701,07	681	246	—	23	107	9	—	—	—
50,01 - 75,00	5	313,71	100	70	—	12	—	1	—	—	—
75,01 - 100,00	3	242,94	18	4	—	2	1	—	—	—	—
100,01 - 150,00	1	107,50	10	8	—	6	—	—	—	—	—
150,01 - 200,00	—	—	—	—	—	—	—	—	—	—	—
200,01 - 250,00	—	—	—	—	—	—	—	—	—	—	—
250,01 - 500,00	—	—	—	—	—	—	—	—	—	—	—
500,01 - 1.000,00	—	—	—	—	—	—	—	—	—	—	—
1.000,01 - 2.000,00	—	—	—	—	—	—	—	—	—	—	—
oltre 2.500,00	—	—	—	—	—	—	—	—	—	—	—
TOTALE	3.782	38.573,52	43.992	13.207	—	2.089	5.569	610	25	162,76	

Segue Tav. 9 — Aziende per classe di
Superficie

CLASSI DI SUPERFICIE DELLE AZIENDE Ettari	AZIENDE CON BESTIAME BOVINO							AZIENDE SENZA	
	Aziende		Capi					Aziende	
	Numero	Superficie	Bovini		Altri			Numero	Superficie
			Totale	di cui vacche da latte	Bufalini	Ovini e caprini	Suini		

Segue B - PER FORMA
ALTRA FORMA

Senza terreno agrario	—	—	—	—	—	—	—	—	—	—
fino a 0,10	—	—	—	—	—	—	—	—	—	—
0,11 - 0,20	—	—	—	—	—	—	—	—	—	—
0,21 - 0,30	—	—	—	—	—	—	—	—	—	—
0,31 - 0,40	2	0,71	6	1	—	—	—	—	—	—
0,41 - 0,50	—	—	—	—	—	—	—	1	0,50	—
0,51 - 0,75	1	0,68	4	2	—	—	—	1	0,55	—
0,76 - 1,00	—	—	—	—	—	—	—	—	—	—
1,01 - 1,50	4	4,97	11	4	—	—	—	1	1,14	—
1,51 - 2,00	—	—	—	—	—	—	—	3	5,42	—
2,01 - 2,50	3	6,89	7	1	—	2	1	—	—	—
2,51 - 3,00	—	—	—	—	—	—	—	—	—	—
3,01 - 3,50	2	6,93	8	4	—	—	—	—	—	—
3,51 - 4,00	2	8,00	5	2	—	—	—	—	—	—
4,01 - 4,50	1	4,10	4	—	—	—	—	—	—	—
4,51 - 5,00	3	14,04	8	1	—	—	—	—	—	—
5,01 - 7,50	3	16,30	9	—	—	—	—	—	—	—
7,51 - 10,00	3	25,31	8	—	—	—	—	1	7,62	—
10,01 - 12,50	3	33,03	12	4	—	—	1	—	—	—
12,51 - 15,00	—	—	—	—	—	—	—	—	—	—
15,01 - 20,00	—	—	—	—	—	—	—	—	—	—
20,01 - 25,00	—	—	—	—	—	—	—	—	—	—
25,01 - 30,00	—	—	—	—	—	—	—	—	—	—
30,01 - 40,00	—	—	—	—	—	—	—	—	—	—
40,01 - 50,00	—	—	—	—	—	—	—	—	—	—
50,01 - 75,00	—	—	—	—	—	—	—	—	—	—
75,01 - 100,00	—	—	—	—	—	—	—	—	—	—
100,01 - 150,00	—	—	—	—	—	—	—	—	—	—
150,01 - 200,00	—	—	—	—	—	—	—	—	—	—
200,01 - 250,00	—	—	—	—	—	—	—	—	—	—
250,01 - 500,00	—	—	—	—	—	—	—	—	—	—
500,01 - 1.000,00	—	—	—	—	—	—	—	—	—	—
1.000,01 - 2.500,00	—	—	—	—	—	—	—	—	—	—
oltre 2.500	—	—	—	—	—	—	—	—	—	—
TOTALE	27	120,96	82	19	—	2	2	7	15,23	—

C - PER ZONA
M O N T

Senza terreno agrario	15	—	412	217	—	57	12	7	3	—
fino a 0,10	—	—	—	—	—	—	—	—	7	0,61
0,11 - 0,20	14	2,61	23	9	—	2	2	—	22	3,88
0,21 - 0,30	9	2,30	12	5	—	—	—	—	15	4,16
0,31 - 0,40	39	14,88	99	47	—	5	40	2	35	13,18
0,41 - 0,50	23	10,86	30	9	—	2	3	1	20	9,31
0,51 - 0,75	95	58,03	168	67	—	17	19	9	39	24,39
0,76 - 1,00	229	197,09	486	195	—	207	64	8	74	63,34
1,01 - 1,50	514	646,60	1.048	415	—	435	165	28	124	150,41
1,51 - 2,00	866	1.531,93	2.351	904	—	667	224	53	125	218,57
2,01 - 2,50	990	2.257,62	2.901	1.174	—	1.424	427	86	92	208,42
2,51 - 3,00	1.013	2.805,11	3.160	1.224	—	672	439	123	81	224,57
3,01 - 3,50	1.198	3.902,59	4.338	1.732	—	950	606	161	71	232,16
3,51 - 4,00	1.104	4.176,43	4.432	1.756	—	1.101	574	148	54	206,96
4,01 - 4,50	814	3.462,45	3.284	1.335	—	881	463	142	45	190,86
4,51 - 5,00	1.058	5.033,50	4.696	1.796	—	950	732	204	51	240,01
5,01 - 7,50	3.194	19.647,31	14.783	5.307	—	3.959	1.587	897	89	538,11
7,51 - 10,00	1.856	16.054,72	9.976	3.420	—	3.058	831	702	41	348,75
10,01 - 12,50	962	10.714,56	5.831	1.742	—	2.130	406	415	18	198,71
12,51 - 15,00	589	8.045,78	3.840	1.265	—	1.816	303	284	13	176,58
15,01 - 20,00	614	10.544,77	4.431	1.217	—	2.153	292	306	14	234,36
20,01 - 25,00	249	5.490,54	2.145	497	—	1.741	168	126	7	158,98
25,01 - 30,00	116	3.161,51	928	269	—	519	18	59	4	113,56
30,01 - 40,00	108	3.573,53	907	242	—	705	39	62	4	134,72
40,01 - 50,00	39	1.705,79	316	63	—	626	1	18	3	136,43
50,01 - 75,00	28	1.665,99	271	76	—	231	—	17	—	—
75,01 - 100,00	7	581,01	84	48	—	251	5	4	2	169,64
100,01 - 150,00	6	711,98	37	10	—	11	—	3	—	—
150,01 - 200,00	1	152,81	1	1	—	—	—	—	—	—
200,01 - 250,00	2	459,74	81	50	—	7	—	2	—	—
250,01 - 500,00	1	359,43	21	12	—	3	6	1	—	—
500,01 - 1.000,00	—	—	—	—	—	—	—	—	—	—
1.000,01 - 2.500,00	—	—	—	—	—	—	—	—	—	—
oltre 2.500	—	—	—	—	—	—	—	—	—	—
TOTALE	15.753	106.971,47	71.082	25.104	—	24.580	7.426	3.868	1.053	4.000,67

Segue Tav. 9 — Aziende per classe di
Superficie

CLASSI DI SUPERFICIE DELLE AZIENDE Ettari	AZIENDE CON BESTIAME BOVINO							AZIENDE SENZA	
	Aziende		Capi				Aziende		
	Numero	Superficie	Bovini		Altri		Numero	Superficie	
			Totale	di cui vacche da latte	Bufalini	Ovini e caprini			Suini

Segue C - PER
C O L

Senza terreno agrario . . .	4	—	61	29	—	—	4	1	13	—
fino a 0,10	3	0,27	13	1	—	—	1	—	7	0,49
0,11 - 0,20	19	3,42	39	4	—	3	2	—	21	3,29
0,21 - 0,30	20	5,44	33	6	—	—	1	1	18	4,62
0,31 - 0,40	63	23,92	124	31	—	2	17	2	32	11,75
0,41 - 0,50	40	18,86	106	15	—	6	7	—	26	12,04
0,51 - 0,75	144	88,49	293	54	—	6	49	1	64	39,41
0,76 - 1,00	341	295,67	762	158	—	30	276	12	131	114,31
1,01 - 1,50	836	1.062,07	2.003	281	—	96	272	33	165	203,36
1,51 - 2,00	1.602	2.829,31	4.212	513	—	277	453	71	184	319,82
2,01 - 2,50	1.708	3.903,82	5.417	653	—	333	440	96	115	260,86
2,51 - 3,00	1.677	4.607,86	5.843	578	—	399	520	122	77	211,66
3,01 - 3,50	2.118	6.874,26	8.078	980	—	738	731	133	65	211,99
3,51 - 4,00	1.708	6.478,04	7.152	911	—	756	641	122	56	214,53
4,01 - 4,50	1.228	5.210,47	5.658	703	—	535	453	91	17	72,42
4,51 - 5,00	1.707	8.100,50	8.278	1.054	—	976	790	125	35	166,31
5,01 - 7,50	4.685	28.714,98	26.297	3.373	—	3.307	2.503	372	48	289,96
7,51 - 10,00	2.608	22.415,40	17.969	2.367	—	2.721	1.718	234	15	130,01
10,01 - 12,50	1.215	13.523,92	10.170	1.557	—	1.498	1.077	165	5	55,58
12,51 - 15,00	681	9.285,33	6.593	1.005	—	963	494	108	3	41,53
15,01 - 20,00	718	12.224,39	8.720	1.579	—	1.193	728	142	7	115,81
20,01 - 25,00	223	4.966,44	3.905	887	—	353	323	69	2	41,97
25,01 - 30,00	91	2.470,57	1.782	405	—	206	104	30	—	—
30,01 - 40,00	91	3.106,58	2.630	860	—	167	95	65	1	38,00
40,01 - 50,00	26	1.130,01	974	383	—	34	97	18	—	—
50,01 - 75,00	7	420,30	315	145	—	—	2	2	—	—
75,01 - 100,00	1	80,00	7	2	—	2	—	—	—	—
100,01 - 150,00	1	104,49	45	31	—	—	—	1	—	—
150,01 - 200,00	—	—	—	—	—	—	—	—	—	—
200,01 - 250,00	1	225,00	240	141	—	—	24	3	—	—
250,01 - 500,00	—	—	—	—	—	—	—	—	—	—
500,01 - 1.000,00	1	697,19	4	3	—	—	—	—	—	—
1.000,01 - 2.500,00	—	—	—	—	—	—	—	—	—	—
oltre 2.500	—	—	—	—	—	—	—	—	—	—
TOTALE	23.567	138.867,00	127.723	18.709	—	14.601	11.822	2.026	1.107	2.559,72

P I A

Senza terreno agrario . . .	38	—	977	499	—	383	192	15	23	—
fino a 0,10	3	0,20	14	6	—	—	15	—	8	0,74
0,11 - 0,20	20	3,53	44	18	—	—	19	—	36	6,32
0,21 - 0,30	26	6,96	47	15	—	—	12	—	17	4,36
0,31 - 0,40	86	32,40	158	84	—	3	78	1	47	17,80
0,41 - 0,50	35	15,76	67	27	—	—	26	—	18	8,40
0,51 - 0,75	119	73,35	251	124	—	—	188	3	56	33,22
0,76 - 1,00	349	294,88	925	415	—	16	250	5	57	46,77
1,01 - 1,50	494	607,36	1.526	763	—	9	546	21	57	68,52
1,51 - 2,00	816	1.411,52	2.866	1.326	—	32	1.156	49	62	106,56
2,01 - 2,50	780	1.778,13	3.386	1.563	—	8	1.344	43	14	31,53
2,51 - 3,00	736	2.017,38	3.503	1.572	—	34	879	43	7	19,01
3,01 - 3,50	1.077	3.491,27	6.301	2.743	—	62	1.998	40	13	43,28
3,51 - 4,00	895	3.397,87	5.755	2.605	—	25	1.333	71	5	18,57
4,01 - 4,50	681	2.885,55	4.875	2.009	—	20	1.411	70	6	25,14
4,51 - 5,00	1.003	4.759,07	8.081	3.593	—	49	2.048	102	4	19,07
5,01 - 7,50	2.801	17.337,38	29.140	13.003	—	144	6.567	463	17	103,41
7,51 - 10,00	1.857	15.984,06	26.495	12.094	—	241	4.906	546	6	50,22
10,01 - 12,50	990	11.094,89	18.032	8.658	—	136	3.238	445	5	55,43
12,51 - 15,00	635	8.665,04	14.163	6.991	—	81	2.349	356	1	14,62
15,01 - 20,00	887	15.231,14	24.463	13.000	—	81	3.748	620	6	100,86
20,01 - 25,00	491	10.945,26	17.344	9.307	—	97	2.346	382	9	200,71
25,01 - 30,00	297	8.067,82	12.733	6.739	—	41	983	249	4	112,40
30,01 - 40,00	294	10.002,46	14.422	8.403	—	237	1.491	283	4	129,93
40,01 - 50,00	76	3.361,71	4.849	2.560	—	2	864	93	2	94,54
50,01 - 75,00	56	3.366,86	4.359	2.415	—	—	509	79	3	159,21
75,01 - 100,00	13	1.086,15	866	474	—	8	16	9	—	—
100,01 - 150,00	5	590,42	686	426	—	—	96	9	—	—
150,01 - 200,00	1	185,15	51	30	—	—	5	1	—	—
200,01 - 250,00	—	—	—	—	—	—	—	—	—	—
250,01 - 500,00	1	362,21	31	20	—	6	—	1	—	—
500,01 - 1.000,00	—	—	—	—	—	—	—	—	—	—
1.000,01 - 2.500,00	—	—	—	—	—	—	—	—	—	—
oltre 2.500	—	—	—	—	—	—	—	—	—	—
TOTALE	15.562	127.055,78	206.410	101.482	—	1.715	38.613	3.999	487	1.470,62

TAV. 10 — Aziende per forma di conduzione, classe di superficie e regione agraria.

Superficie in ettari

CLASSI DI SUPERFICIE DELLE AZIENDE Ettari	CONDUZIONE DIRETTA DEL COLTIVATORE		CONDUZIONE CON SALARIATI E/O COMPARTICIPANTI		CONDUZIONE A COLONIA PARZIARIA APPODERATA		ALTRA FORMA DI CONDUZIONE		T O T A L E	
	Aziende	Superficie	Aziende	Superficie	Aziende	Superficie	Aziende	Superficie	Aziende	Superficie
REGIONE AGRARIA 1 (M)										
Senza terreno agrario	25	—	—	—	—	—	—	—	25	—
fino a 0,10	27	1,78	1	0,10	—	—	—	—	28	1,88
0,11 - 0,20	58	9,09	1	0,15	—	—	—	—	59	9,24
0,21 - 0,30	33	8,49	—	—	—	—	—	—	33	8,49
0,31 - 0,40	72	26,77	2	0,73	—	—	—	—	74	27,50
0,41 - 0,50	33	15,09	2	0,97	—	—	—	—	35	16,06
0,51 - 0,75	103	64,54	2	1,46	—	—	—	—	105	66,00
0,76 - 1,00	178	151,96	5	4,20	—	—	—	—	183	156,16
1,01 - 1,50	318	394,30	8	10,12	—	—	—	—	326	404,42
1,51 - 2,00	393	688,54	7	12,57	—	—	—	—	400	701,11
2,01 - 2,50	364	825,11	9	20,40	—	—	—	—	373	845,51
2,51 - 3,00	301	828,77	2	5,21	1	2,97	—	—	304	836,95
3,01 - 3,50	378	1.233,30	1	3,05	—	—	1	3,50	380	1.239,85
3,51 - 4,00	360	1.363,38	2	7,48	—	—	—	—	362	1.370,86
4,01 - 4,50	233	989,50	—	—	—	—	—	—	233	989,50
4,51 - 5,00	295	1.398,47	1	4,78	—	—	—	—	296	1.403,25
5,01 - 7,50	734	4.475,32	5	30,76	—	—	—	—	739	4.506,08
7,51 - 10,00	387	3.330,85	—	—	1	8,00	—	—	388	3.338,85
10,01 - 12,50	181	2.003,05	2	23,15	—	—	—	—	183	2.026,20
12,51 - 15,00	115	1.576,76	1	13,72	—	—	—	—	116	1.590,48
15,01 - 20,00	99	1.707,43	—	—	—	—	—	—	99	1.707,43
20,01 - 25,00	25	550,17	1	21,84	—	—	—	—	26	572,01
25,01 - 30,00	9	249,25	3	83,18	—	—	—	—	12	332,43
30,01 - 40,00	10	341,64	2	61,93	—	—	—	—	12	403,57
40,01 - 50,00	3	124,48	—	—	—	—	—	—	3	124,48
50,01 - 75,00	2	126,00	—	—	—	—	—	—	2	126,00
75,01 - 100,00	2	162,83	—	—	—	—	—	—	2	162,83
100,01 - 150,00	—	—	2	251,60	—	—	—	—	2	251,60
150,01 - 200,00	—	—	—	—	—	—	—	—	—	—
200,01 - 250,00	—	—	1	205,00	—	—	—	—	1	205,00
250,01 - 500,00	—	—	8	2.923,76	—	—	—	—	8	2.923,76
500,01 - 1.000,00	—	—	2	1.787,23	—	—	—	—	2	1.787,23
1.000,01 - 2.500,00	—	—	8	11.871,26	—	—	—	—	8	11.871,26
oltre 2.500	—	—	4	12.622,00	—	—	—	—	4	12.622,00
TOTALE	4.738	22.646,87	82	29.966,65	2	10,97	1	3,50	4.823	52.627,99
REGIONE AGRARIA 2 (M)										
Senza terreno agrario	—	—	—	—	—	—	—	—	—	—
fino a 0,10	—	—	—	—	—	—	—	—	—	—
0,11 - 0,20	4	0,59	—	—	—	—	—	—	4	0,59
0,21 - 0,30	2	0,44	—	—	—	—	—	—	2	0,44
0,31 - 0,40	11	4,15	—	—	—	—	—	—	11	4,15
0,41 - 0,50	4	1,96	—	—	—	—	—	—	4	1,96
0,51 - 0,75	6	3,99	—	—	—	—	—	—	6	3,99
0,76 - 1,00	25	23,67	1	0,76	—	—	—	—	26	24,43
1,01 - 1,50	49	61,20	1	1,06	—	—	—	—	50	62,26
1,51 - 2,00	83	151,40	2	3,72	—	—	—	—	85	155,12
2,01 - 2,50	82	187,67	5	11,40	—	—	—	—	87	199,07
2,51 - 3,00	95	273,38	1	2,96	—	—	—	—	96	276,34
3,01 - 3,50	46	150,49	3	9,78	—	—	—	—	49	160,27
3,51 - 4,00	86	334,43	—	—	—	—	—	—	86	334,43
4,01 - 4,50	40	170,51	6	25,08	—	—	—	—	46	195,59
4,51 - 5,00	80	391,06	2	9,85	—	—	—	—	82	400,91
5,01 - 7,50	224	1.402,67	8	48,97	—	—	—	—	232	1.451,64
7,51 - 10,00	162	1.417,03	5	45,25	—	—	—	—	167	1.462,28
10,01 - 12,50	84	946,02	1	10,20	—	—	—	—	85	956,22
12,51 - 15,00	66	908,82	2	27,40	—	—	—	—	68	936,22
15,01 - 20,00	97	1.693,83	1	15,90	—	—	—	—	98	1.709,73
20,01 - 25,00	48	1.079,12	2	46,60	—	—	—	—	50	1.125,72
25,01 - 30,00	25	682,85	1	27,28	—	—	—	—	26	710,13
30,01 - 40,00	29	977,49	3	98,45	—	—	—	—	32	1.075,94
40,01 - 50,00	15	674,92	1	44,12	—	—	—	—	16	719,04
50,01 - 75,00	10	615,90	1	61,50	—	—	—	—	11	677,40
75,01 - 100,00	3	252,64	1	76,50	—	—	—	—	4	329,14
100,01 - 150,00	3	369,38	1	103,00	—	—	—	—	4	472,38
150,01 - 200,00	—	—	2	338,00	—	—	—	—	2	338,00
200,01 - 250,00	1	210,16	—	—	—	—	—	—	1	210,16
250,01 - 500,00	—	—	4	1.355,88	—	—	—	—	4	1.355,88
500,01 - 1.000,00	—	—	4	3.246,00	—	—	—	—	4	3.246,00
1.000,01 - 2.500,00	—	—	7	11.581,69	—	—	—	—	7	11.581,69
oltre 2.500	—	—	2	7.779,00	—	—	—	—	2	7.779,00
TOTALE	1.380	12.985,77	67	24.970,35	—	—	—	—	1.447	37.956,12

Segue Tav. 10 — Aziende per forma di conduzione, classe di superficie e regione agraria

Superficie in ettari

CLASSI DI SUPERFICIE DELLE AZIENDE Ettari	CONDUZIONE DIRETTA DEL COLTIVATORE		CONDUZIONE CON SALARIATI E/O COMPARTICIPANTI		CONDUZIONE A COLONIA PARZIARIA APPODERATA		ALTRA FORMA DI CONDUZIONE		T O T A L E	
	Aziende	Superficie	Aziende	Superficie	Aziende	Superficie	Aziende	Superficie	Aziende	Superficie
REGIONE AGRARIA 3 (M)										
Senza terreno agrario	2	—	1	—	—	—	—	—	3	—
fino a 0,10	3	0,24	—	—	—	—	—	—	3	0,24
0,11 - 0,20	25	4,38	—	—	—	—	—	—	25	4,38
0,21 - 0,30	19	4,98	—	—	—	—	—	—	19	4,98
0,31 - 0,40	44	16,56	1	0,40	—	—	—	—	45	16,96
0,41 - 0,50	12	5,59	—	—	—	—	—	—	12	5,59
0,51 - 0,75	42	26,40	—	—	—	—	—	—	42	26,40
0,76 - 1,00	83	69,30	1	0,91	1	0,96	—	—	85	71,17
1,01 - 1,50	145	178,94	—	—	—	—	—	—	145	178,94
1,51 - 2,00	163	285,13	—	—	—	—	—	—	163	285,13
2,01 - 2,50	162	367,72	—	—	4	9,16	—	—	166	376,88
2,51 - 3,00	142	388,97	—	—	2	5,52	—	—	144	394,49
3,01 - 3,50	205	668,51	—	—	2	6,86	—	—	207	675,37
3,51 - 4,00	138	520,39	—	—	4	15,17	—	—	142	535,56
4,01 - 4,50	115	487,31	1	4,08	5	20,88	—	—	121	512,27
4,51 - 5,00	132	626,17	—	—	5	24,06	—	—	137	650,23
5,01 - 7,50	500	3.083,66	1	6,97	14	84,26	—	—	515	3.174,89
7,51 - 10,00	341	2.940,73	—	—	7	59,55	—	—	348	3.000,28
10,01 - 12,50	200	2.242,24	—	—	6	66,01	—	—	206	2.308,25
12,51 - 15,00	121	1.650,87	—	—	5	67,86	—	—	126	1.718,73
15,01 - 20,00	122	2.074,93	—	—	5	88,96	—	—	127	2.163,89
20,01 - 25,00	54	1.192,78	—	—	2	45,48	—	—	56	1.238,26
25,01 - 30,00	26	705,09	2	55,50	—	—	—	—	28	760,59
30,01 - 40,00	11	368,95	1	38,10	—	—	—	—	12	407,05
40,01 - 50,00	7	306,92	1	42,95	—	—	—	—	8	349,87
50,01 - 75,00	7	425,71	3	180,65	—	—	—	—	10	606,36
75,01 - 100,00	1	88,10	2	165,88	—	—	—	—	3	253,98
100,01 - 150,00	1	103,24	1	112,69	—	—	—	—	2	215,93
150,01 - 200,00	—	—	1	164,50	—	—	—	—	1	164,50
200,01 - 250,00	—	—	1	214,00	—	—	—	—	1	214,00
250,01 - 500,00	—	—	1	416,00	—	—	—	—	1	416,00
500,01 - 1.000,00	—	—	1	674,11	—	—	—	—	1	674,11
1.000,01 - 2.500,00	—	—	1	1.138,00	—	—	—	—	1	1.138,00
oltre 2.500	—	—	—	—	—	—	—	—	—	—
TOTALE	2.823	18.833,81	20	3.214,74	62	494,73	—	—	2.905	22.543,28
REGIONE AGRARIA 4 (M)										
Senza terreno agrario	12	—	1	—	—	—	—	—	13	—
fino a 0,10	11	0,76	—	—	—	—	—	—	11	0,76
0,11 - 0,20	10	1,51	—	—	—	—	—	—	10	1,51
0,21 - 0,30	11	2,92	—	—	—	—	—	—	11	2,92
0,31 - 0,40	14	5,02	2	0,73	—	—	—	—	16	5,75
0,41 - 0,50	17	7,77	1	0,42	—	—	—	—	18	8,19
0,51 - 0,75	39	24,32	1	0,57	—	—	—	—	40	24,89
0,76 - 1,00	39	33,25	—	—	—	—	—	—	39	33,25
1,01 - 1,50	84	104,57	1	1,31	—	—	—	—	85	105,88
1,51 - 2,00	95	168,36	3	5,58	—	—	—	—	98	173,94
2,01 - 2,50	108	246,18	3	7,39	—	—	—	—	111	253,57
2,51 - 3,00	115	318,90	1	2,52	—	—	1	2,90	117	324,32
3,01 - 3,50	91	293,24	1	3,43	—	—	—	—	92	296,67
3,51 - 4,00	100	377,20	1	3,52	—	—	—	—	101	380,72
4,01 - 4,50	87	368,98	1	4,43	—	—	—	—	88	373,41
4,51 - 5,00	94	447,63	—	—	—	—	—	—	94	447,63
5,01 - 7,50	325	1.981,47	2	10,87	—	—	—	—	327	1.992,34
7,51 - 10,00	174	1.502,62	1	8,00	—	—	—	—	175	1.510,62
10,01 - 12,50	92	1.015,73	1	11,39	—	—	—	—	93	1.027,12
12,51 - 15,00	42	564,64	1	13,03	—	—	—	—	43	577,67
15,01 - 20,00	35	592,38	1	16,95	1	18,66	—	—	37	627,99
20,01 - 25,00	19	423,22	1	20,95	—	—	—	—	20	444,17
25,01 - 30,00	2	53,00	1	27,00	—	—	—	—	3	80,00
30,01 - 40,00	1	33,17	2	77,72	—	—	—	—	3	110,89
40,01 - 50,00	2	87,62	2	91,92	—	—	—	—	4	179,54
50,01 - 75,00	1	50,71	—	—	—	—	—	—	1	50,71
75,01 - 100,00	—	—	1	87,08	—	—	—	—	1	87,08
100,01 - 150,00	—	—	1	120,32	—	—	—	—	1	120,32
150,01 - 200,00	—	—	—	—	—	—	—	—	—	—
200,01 - 250,00	—	—	—	—	—	—	—	—	—	—
250,01 - 500,00	—	—	4	1.452,13	—	—	—	—	4	1.452,13
500,01 - 1.000,00	—	—	3	2.265,57	—	—	—	—	3	2.265,57
1.000,01 - 2.500,00	—	—	3	4.572,84	—	—	—	—	3	4.572,84
oltre 2.500	—	—	6	27.740,26	—	—	—	—	6	27.740,26
TOTALE	1.620	8.705,17	46	36.545,93	1	18,66	1	2,90	1.668	45.272,66

Segue Tav. 10 — Aziende per forma di conduzione, classe di superficie e regione agraria

Superficie in ettari

CLASSI DI SUPERFICIE DELLE AZIENDE <i>Ettari</i>	CONDUZIONE DIRETTA DEL COLTIVATORE		CONDUZIONE CON SALARIATI E/O COMPARTECIPANTI		CONDUZIONE A COLONIA PARZIARIA APPODERATA		ALTRA FORMA DI CONDUZIONE		T O T A L E	
	Aziende	Superficie	Aziende	Superficie	Aziende	Superficie	Aziende	Superficie	Aziende	Superficie
REGIONE AGRARIA 5 (M)										
Senza terreno agrario	6	—	—	—	—	—	—	—	6	—
fino a 0,10	4	0,32	—	—	—	—	—	—	4	0,32
0,11 - 0,20	18	2,80	—	—	—	—	—	—	18	2,80
0,21 - 0,30	8	1,92	2	0,47	—	—	—	—	10	2,39
0,31 - 0,40	19	7,24	1	0,35	—	—	—	—	20	7,59
0,41 - 0,50	13	6,06	—	—	—	—	—	—	13	6,06
0,51 - 0,75	42	25,87	—	—	—	—	—	—	42	25,87
0,76 - 1,00	52	44,28	2	1,65	—	—	—	—	54	45,93
1,01 - 1,50	99	122,11	—	—	—	—	—	—	99	122,11
1,51 - 2,00	92	163,17	2	3,38	—	—	—	—	94	166,55
2,01 - 2,50	76	173,17	2	4,52	—	—	—	—	78	177,69
2,51 - 3,00	74	203,11	—	—	—	—	—	—	74	203,11
3,01 - 3,50	90	286,81	—	—	—	—	—	—	90	286,81
3,51 - 4,00	67	256,59	2	7,66	—	—	—	—	69	264,25
4,01 - 4,50	31	131,39	—	—	—	—	—	—	31	131,39
4,51 - 5,00	63	301,60	—	—	—	—	—	—	63	301,60
5,01 - 7,50	140	846,88	2	14,00	—	—	—	—	142	860,88
7,51 - 10,00	87	752,83	1	7,76	—	—	—	—	88	760,59
10,01 - 12,50	64	699,46	—	—	—	—	—	—	64	699,46
12,51 - 15,00	25	344,75	—	—	—	—	—	—	25	344,75
15,01 - 20,00	74	1.249,92	—	—	—	—	—	—	74	1.249,92
20,01 - 25,00	44	932,33	—	—	—	—	—	—	44	932,33
25,01 - 30,00	22	583,75	—	—	—	—	—	—	22	583,75
30,01 - 40,00	18	567,80	—	—	—	—	—	—	18	567,80
40,01 - 50,00	9	384,56	1	49,95	—	—	—	—	10	434,51
50,01 - 75,00	7	390,21	—	—	—	—	—	—	7	390,21
75,01 - 100,00	—	—	—	—	—	—	—	—	—	—
100,01 - 150,00	—	—	1	118,98	—	—	—	—	1	118,98
150,01 - 200,00	—	—	—	—	—	—	—	—	—	—
200,01 - 250,00	—	—	—	—	—	—	—	—	—	—
250,01 - 500,00	—	—	1	376,23	—	—	—	—	1	376,23
500,01 - 1.000,00	—	—	—	—	—	—	—	—	—	—
1.000,01 - 2.500,00	—	—	2	4.057,01	—	—	—	—	2	4.057,01
oltre 2.500	—	—	5	24.121,07	—	—	—	—	5	24.121,07
TOTALE	1.244	8.478,93	24	28.763,03	—	—	—	—	1.268	37.241,96

REGIONE AGRARIA 6 (M)										
Senza terreno agrario	9	—	—	—	—	—	—	—	9	—
fino a 0,10	128	9,87	1	0,10	—	—	—	—	129	9,97
0,11 - 0,20	193	33,27	2	0,34	—	—	—	—	195	33,61
0,21 - 0,30	131	34,96	—	—	—	—	—	—	131	34,96
0,31 - 0,40	196	73,38	—	—	—	—	—	—	196	73,38
0,41 - 0,50	97	45,09	—	—	—	—	—	—	97	45,09
0,51 - 0,75	232	141,86	1	0,73	—	—	—	—	233	142,59
0,76 - 1,00	400	338,93	4	3,28	—	—	1	0,76	405	342,97
1,01 - 1,50	535	660,93	5	6,25	—	—	—	—	540	667,18
1,51 - 2,00	677	1.181,57	3	5,41	3	5,13	2	3,42	685	1.195,53
2,01 - 2,50	476	1.084,25	3	6,77	2	4,58	—	—	481	1.095,60
2,51 - 3,00	458	1.260,14	2	5,32	1	3,00	—	—	461	1.268,46
3,01 - 3,50	457	1.482,32	—	—	5	16,37	—	—	462	1.498,69
3,51 - 4,00	383	1.447,97	2	7,34	12	45,97	—	—	397	1.501,28
4,01 - 4,50	251	1.067,33	—	—	5	20,96	—	—	256	1.088,29
4,51 - 5,00	340	1.612,41	—	—	18	84,49	—	—	358	1.696,90
5,01 - 7,50	690	4.186,64	2	12,56	39	241,88	—	—	731	4.441,08
7,51 - 10,00	313	2.675,46	4	33,18	29	249,28	—	—	346	2.957,92
10,01 - 12,50	91	1.020,86	2	22,31	20	224,92	—	—	113	1.268,09
12,51 - 15,00	58	792,16	2	27,29	14	189,90	—	—	74	1.009,35
15,01 - 20,00	46	791,20	2	37,08	15	251,52	—	—	63	1.079,80
20,01 - 25,00	12	274,84	3	68,62	10	219,12	—	—	25	562,58
25,01 - 30,00	6	169,32	1	26,58	—	—	—	—	7	195,90
30,01 - 40,00	4	136,49	—	—	—	—	—	—	4	136,49
40,01 - 50,00	—	—	—	—	—	—	—	—	—	—
50,01 - 75,00	2	117,94	1	51,79	—	—	—	—	3	169,73
75,01 - 100,00	—	—	—	—	—	—	—	—	—	—
100,01 - 150,00	—	—	3	376,05	—	—	—	—	3	376,05
150,01 - 200,00	—	—	—	—	—	—	—	—	—	—
200,01 - 250,00	—	—	1	222,56	—	—	—	—	1	222,56
250,01 - 500,00	—	—	4	1.453,17	—	—	—	—	4	1.453,17
500,01 - 1.000,00	—	—	4	3.191,63	—	—	—	—	4	3.191,63
1.000,01 - 2.500,00	—	—	2	2.510,01	—	—	—	—	2	2.510,01
oltre 2.500	—	—	1	3.466,35	—	—	—	—	1	3.466,35
TOTALE	6.185	20.639,19	55	11.534,72	173	1.557,12	3	4,18	6.416	33.735,21

Segue Tav. 10 — Aziende per forma di conduzione, classe di superficie e regione agraria

Superficie in ettari

CLASSI DI SUPERFICIE DELLE AZIENDE Ettari	CONDUZIONE DIRETTA DEL COLTIVATORE		CONDUZIONE CON SALARIATI E/O COMPARTICIPANTI		CONDUZIONE A COLONIA PARZIARIA APPODERATA		ALTRA FORMA DI CONDUZIONE		T O T A L E	
	Aziende	Superficie	Aziende	Superficie	Aziende	Superficie	Aziende	Superficie	Aziende	Superficie
REGIONE AGRARIA 7 (M)										
Senza terreno agrario	—	—	—	—	—	—	—	—	—	—
fino a 0,10	18	1,35	—	—	—	—	—	—	18	1,35
0,11 - 0,20	33	5,82	—	—	—	—	—	—	33	5,82
0,21 - 0,30	20	5,36	2	0,55	—	—	—	—	22	5,91
0,31 - 0,40	53	19,72	6	2,38	—	—	—	—	59	22,10
0,41 - 0,50	29	13,71	4	1,83	—	—	—	—	33	15,54
0,51 - 0,75	66	41,04	5	3,05	—	—	—	—	71	44,09
0,76 - 1,00	127	110,12	15	13,19	—	—	—	—	142	123,31
1,01 - 1,50	273	337,99	18	23,70	—	—	—	—	291	361,69
1,51 - 2,00	277	478,16	12	20,95	—	—	—	—	289	499,11
2,01 - 2,50	329	745,78	13	29,49	—	—	—	—	342	775,27
2,51 - 3,00	268	741,91	13	35,49	—	—	—	—	281	777,40
3,01 - 3,50	313	1.022,10	9	29,46	—	—	—	—	322	1.051,56
3,51 - 4,00	240	906,20	12	45,51	1	3,60	—	—	253	955,31
4,01 - 4,50	191	811,12	8	33,72	—	—	—	—	199	844,84
4,51 - 5,00	236	1.118,46	7	33,50	1	4,95	—	—	244	1.156,91
5,01 - 7,50	736	4.530,95	24	152,42	2	11,60	—	—	762	4.694,97
7,51 - 10,00	367	3.167,49	15	130,01	2	18,38	—	—	384	3.315,88
10,01 - 12,50	200	2.224,00	11	121,91	3	33,03	—	—	214	2.378,94
12,51 - 15,00	96	1.306,26	4	57,09	3	39,35	—	—	103	1.402,70
15,01 - 20,00	97	1.645,30	8	140,30	3	54,03	—	—	108	1.839,63
20,01 - 25,00	27	595,86	2	45,57	1	20,35	—	—	30	661,78
25,01 - 30,00	12	335,48	2	53,50	2	52,53	—	—	16	441,51
30,01 - 40,00	5	163,99	3	102,61	—	—	—	—	8	266,60
40,01 - 50,00	1	40,83	1	44,00	—	—	—	—	2	84,83
50,01 - 75,00	3	181,64	2	117,55	—	—	—	—	5	299,19
75,01 - 100,00	1	86,72	3	275,88	—	—	—	—	4	362,60
100,01 - 150,00	1	131,86	3	399,57	—	—	—	—	4	531,43
150,01 - 200,00	1	152,81	—	—	—	—	—	—	1	152,81
200,01 - 250,00	1	249,58	2	405,51	—	—	—	—	3	655,09
250,01 - 500,00	1	359,43	9	3.598,21	—	—	—	—	10	3.957,64
500,01 - 1.000,00	—	—	5	4.048,60	—	—	—	—	5	4.048,60
1.000,01 - 2.500,00	—	—	5	7.378,42	—	—	—	—	5	7.378,42
oltre 2.500	—	—	1	4.745,00	—	—	—	—	1	4.745,00
TOTALE	4.022	21.531,04	224	22.088,97	18	237,82	—	—	4.264	43.857,83

REGIONE AGRARIA 8 (M)

Senza terreno agrario	3	—	1	—	—	—	—	—	4	—
fino a 0,10	20	1,80	—	—	—	—	—	—	20	1,80
0,11 - 0,20	26	4,36	2	0,31	—	—	—	—	28	4,67
0,21 - 0,30	35	9,47	1	0,22	—	—	—	—	36	9,69
0,31 - 0,40	33	12,47	1	0,35	—	—	—	—	34	12,82
0,41 - 0,50	28	13,47	—	—	—	—	1	0,49	29	13,96
0,51 - 0,75	45	27,85	1	0,60	—	—	—	—	46	28,45
0,76 - 1,00	53	47,19	3	2,68	—	—	—	—	56	49,87
1,01 - 1,50	123	157,39	4	4,83	1	1,50	—	—	128	163,72
1,51 - 2,00	132	233,69	3	5,40	1	1,80	2	3,37	138	244,26
2,01 - 2,50	114	262,58	—	—	1	2,30	1	2,10	116	266,98
2,51 - 3,00	130	364,05	—	—	—	—	—	—	130	364,05
3,01 - 3,50	121	403,08	1	3,50	—	—	1	3,35	123	409,93
3,51 - 4,00	100	378,36	—	—	1	3,52	—	—	101	381,88
4,01 - 4,50	107	462,03	—	—	2	8,18	—	—	109	470,21
4,51 - 5,00	129	615,13	—	—	—	—	—	—	129	615,13
5,01 - 7,50	452	2.817,90	4	26,30	7	45,53	1	5,75	464	2.895,48
7,51 - 10,00	295	2.570,74	5	42,85	8	74,02	—	—	308	2.687,61
10,01 - 12,50	160	1.792,19	2	21,31	6	72,03	—	—	168	1.885,53
12,51 - 15,00	122	1.667,78	—	—	10	140,07	1	13,17	133	1.821,02
15,01 - 20,00	118	2.033,84	2	34,81	10	176,28	—	—	130	2.244,93
20,01 - 25,00	51	1.131,46	1	21,73	7	151,07	—	—	59	1.304,26
25,01 - 30,00	35	948,06	2	51,06	3	86,62	1	30,00	41	1.115,74
30,01 - 40,00	37	1.224,42	1	34,10	2	66,63	—	—	40	1.325,15
40,01 - 50,00	12	547,67	—	—	2	81,30	—	—	14	628,97
50,01 - 75,00	3	168,19	1	64,53	4	255,41	—	—	8	488,13
75,01 - 100,00	2	175,87	—	—	2	162,94	—	—	4	338,81
100,01 - 150,00	—	—	—	—	1	107,50	—	—	1	107,50
150,01 - 200,00	—	—	1	177,87	—	—	—	—	1	177,87
200,01 - 250,00	—	—	1	219,13	—	—	—	—	1	219,13
250,01 - 500,00	—	—	—	—	—	—	—	—	—	—
500,01 - 1.000,00	—	—	2	1.140,05	—	—	—	—	2	1.140,05
1.000,01 - 2.500,00	—	—	2	3.611,00	—	—	—	—	2	3.611,00
oltre 2.500	—	—	—	—	—	—	—	—	—	—
TOTALE	2.486	18.071,04	41	5.462,63	68	1.436,70	8	58,23	2.603	25.028,60

Segue Tav. 10 — Aziende per forma di conduzione, classe di superficie e regione agraria

Superficie in ettari

CLASSI DI SUPERFICIE DELLE AZIENDE Ettari	CONDUZIONE DIRETTA DEL COLTIVATORE		CONDUZIONE CON SALARIATI E/O COMPARTICIPANTI		CONDUZIONE A COLONIA PARZIARIA APPODERATA		ALTRA FORMA DI CONDUZIONE		T O T A L E	
	Aziende	Superficie	Aziende	Superficie	Aziende	Superficie	Aziende	Superficie	Aziende	Superficie
REGIONE AGRARIA 9 (C)										
Senza terreno agrario	49	—	—	—	—	—	—	—	49	—
fino a 0,10	64	4,77	1	0,09	—	—	—	—	65	4,86
0,11 - 0,20	140	23,83	4	0,65	—	—	2	0,39	146	24,87
0,21 - 0,30	116	30,56	6	1,62	—	—	3	0,88	125	33,06
0,31 - 0,40	165	60,98	10	3,58	—	—	7	2,57	182	67,13
0,41 - 0,50	95	44,17	2	0,96	—	—	1	0,46	98	45,59
0,51 - 0,75	213	131,60	11	6,72	—	—	7	4,41	231	142,73
0,76 - 1,00	322	277,00	24	21,30	2	1,80	5	3,93	353	304,03
1,01 - 1,50	434	541,53	21	25,26	2	2,07	3	3,59	460	572,45
1,51 - 2,00	447	788,30	20	35,83	2	3,50	6	9,45	475	837,08
2,01 - 2,50	408	925,29	9	20,23	4	9,44	3	6,78	424	961,74
2,51 - 3,00	333	920,36	9	24,51	4	11,01	—	—	346	955,88
3,01 - 3,50	396	1.280,65	9	27,72	3	9,68	3	10,11	411	1.328,16
3,51 - 4,00	280	1.063,86	6	22,52	9	34,68	1	3,81	296	1.124,87
4,01 - 4,50	206	875,78	2	8,20	6	25,57	—	—	214	909,55
4,51 - 5,00	255	1.211,16	5	23,76	4	19,41	3	13,73	267	1.268,06
5,01 - 7,50	631	3.836,61	13	81,66	16	99,85	—	—	660	4.018,12
7,51 - 10,00	281	2.424,15	5	42,53	8	72,01	—	—	294	2.538,69
10,01 - 12,50	145	1.608,37	3	34,33	11	123,71	—	—	159	1.766,41
12,51 - 15,00	71	980,20	1	14,00	1	14,17	—	—	73	1.008,37
15,01 - 20,00	78	1.353,60	1	16,10	7	118,57	1	18,06	87	1.506,33
20,01 - 25,00	29	652,25	4	89,03	3	66,10	—	—	36	807,38
25,01 - 30,00	11	298,35	—	—	1	26,67	—	—	12	325,02
30,01 - 40,00	17	589,38	2	74,44	4	132,78	—	—	23	796,60
40,01 - 50,00	4	171,82	3	141,69	—	—	—	—	7	313,51
50,01 - 75,00	1	62,78	1	68,06	—	—	—	—	2	130,84
75,01 - 100,00	—	—	—	—	—	—	—	—	—	—
100,01 - 150,00	—	—	—	—	—	—	—	—	—	—
150,01 - 200,00	—	—	—	—	—	—	—	—	—	—
200,01 - 250,00	—	—	—	—	—	—	—	—	—	—
250,01 - 500,00	—	—	—	—	—	—	—	—	—	—
500,01 - 1.000,00	—	—	1	699,03	—	—	—	—	1	699,03
1.000,01 - 2.500,00	—	—	1	2.108,00	—	—	—	—	1	2.108,00
oltre 2.500	—	—	—	—	—	—	—	—	—	—
TOTALE	5.191	20.157,35	174	3.591,82	87	771,02	45	78,17	5.497	24.598,36
REGIONE AGRARIA 10 (C)										
Senza terreno agrario	8	—	1	—	—	—	—	—	9	—
fino a 0,10	73	6,11	6	0,57	—	—	1	0,07	80	6,75
0,11 - 0,20	256	43,90	31	5,70	—	—	—	—	287	49,60
0,21 - 0,30	165	43,90	24	6,21	—	—	—	—	189	50,11
0,31 - 0,40	307	114,51	39	14,32	—	—	—	—	346	128,83
0,41 - 0,50	160	74,46	17	8,05	—	—	—	—	177	82,51
0,51 - 0,75	451	279,60	43	26,29	—	—	—	—	494	305,89
0,76 - 1,00	564	485,11	42	35,83	—	—	2	1,70	608	522,64
1,01 - 1,50	776	971,65	87	108,37	1	1,47	1	1,14	865	1.082,63
1,51 - 2,00	955	1.665,29	75	131,28	3	5,33	2	3,13	1.035	1.805,03
2,01 - 2,50	794	1.806,66	43	96,24	7	16,17	2	4,50	846	1.923,57
2,51 - 3,00	646	1.781,15	36	97,83	8	22,16	2	5,20	692	1.906,34
3,01 - 3,50	578	1.872,59	22	71,93	13	42,72	1	3,32	614	1.990,56
3,51 - 4,00	479	1.809,91	33	125,68	11	41,64	—	—	523	1.977,23
4,01 - 4,50	305	1.294,86	15	64,35	4	17,03	—	—	324	1.376,24
4,51 - 5,00	325	1.543,24	10	46,74	10	46,78	1	4,57	346	1.641,33
5,01 - 7,50	784	4.745,14	49	309,39	33	198,38	2	11,70	868	5.264,61
7,51 - 10,00	314	2.692,95	33	291,74	26	226,54	—	—	373	3.211,23
10,01 - 12,50	145	1.614,53	9	100,97	13	148,08	1	10,50	168	1.874,08
12,51 - 15,00	87	1.182,38	7	95,14	10	135,79	—	—	104	1.413,31
15,01 - 20,00	86	1.491,35	10	169,26	12	202,77	—	—	108	1.863,38
20,01 - 25,00	39	882,51	2	47,60	6	136,68	—	—	47	1.066,79
25,01 - 30,00	18	487,03	2	58,66	3	82,70	—	—	23	628,39
30,01 - 40,00	20	680,48	5	177,19	11	366,72	—	—	36	1.224,39
40,01 - 50,00	7	301,47	6	275,06	2	84,97	—	—	15	661,50
50,01 - 75,00	3	178,49	4	225,53	—	—	—	—	7	404,02
75,01 - 100,00	—	—	—	—	—	—	—	—	—	—
100,01 - 150,00	—	—	1	104,49	—	—	—	—	1	104,49
150,01 - 200,00	—	—	—	—	—	—	—	—	—	—
200,01 - 250,00	—	—	—	—	—	—	—	—	—	—
250,01 - 500,00	—	—	—	—	—	—	—	—	—	—
500,01 - 1.000,00	—	—	—	—	—	—	—	—	—	—
1.000,01 - 2.500,00	—	—	—	—	—	—	—	—	—	—
oltre 2.500	—	—	—	—	—	—	—	—	—	—
TOTALE	8.345	28.049,27	652	2.694,42	173	1.775,93	15	45,83	9.185	32.565,45

Segue TAV. 10 — Aziende per forma di conduzione, classe di superficie e regione agraria

Superficie in ettari

CLASSI DI SUPERFICIE DELLE AZIENDE Ettari	CONDUZIONE DIRETTA DEL COLTIVATORE		CONDUZIONE CON SALARIATI E/O COMPARTICIPANTI		CONDUZIONE A COLONIA PARZIARIA APPODERATA		ALTRA FORMA DI CONDUZIONE		T O T A L E	
	Aziende	Superficie	Aziende	Superficie	Aziende	Superficie	Aziende	Superficie	Aziende	Superficie
REGIONE AGRARIA 11 (C)										
Senza terreno agrario	—	—	—	—	—	—	—	—	—	—
fino a 0,10	40	2,85	2	0,14	—	—	—	—	42	2,99
0,11 - 0,20	138	22,93	2	0,29	—	—	3	0,54	143	23,76
0,21 - 0,30	109	28,14	5	1,33	—	—	6	1,65	120	31,12
0,31 - 0,40	173	64,10	9	3,34	—	—	6	2,26	188	69,70
0,41 - 0,50	74	34,48	3	1,46	—	—	9	4,09	86	40,03
0,51 - 0,75	227	139,62	6	3,85	—	—	13	8,07	246	151,54
0,76 - 1,00	346	295,76	9	7,40	7	6,07	13	10,76	375	319,99
1,01 - 1,50	460	572,93	6	7,72	19	23,02	14	17,04	499	620,71
1,51 - 2,00	600	1.050,53	13	21,48	57	99,97	6	9,96	676	1.181,94
2,01 - 2,50	518	1.179,70	8	18,22	54	124,84	4	8,76	584	1.331,52
2,51 - 3,00	475	1.300,70	4	10,86	52	141,56	—	—	531	1.453,12
3,01 - 3,50	554	1.796,82	6	19,76	67	217,69	3	10,04	630	2.044,31
3,51 - 4,00	408	1.543,79	8	30,05	69	263,17	1	3,70	486	1.840,71
4,01 - 4,50	275	1.165,79	4	17,06	56	239,46	—	—	335	1.422,31
4,51 - 5,00	332	1.573,96	8	37,97	81	383,42	2	9,09	423	2.004,44
5,01 - 7,50	807	4.899,12	13	78,60	238	1.460,95	—	—	1.058	6.438,67
7,51 - 10,00	331	2.825,92	16	139,97	156	1.324,04	—	—	503	4.289,93
10,01 - 12,50	110	1.220,81	5	55,17	99	1.105,72	—	—	214	2.381,70
12,51 - 15,00	48	645,53	8	112,39	43	586,26	—	—	99	1.344,18
15,01 - 20,00	51	868,45	9	153,34	43	709,36	—	—	103	1.731,15
20,01 - 25,00	15	327,91	3	67,84	11	250,07	—	—	29	645,82
25,01 - 30,00	—	—	1	29,29	2	53,30	—	—	3	82,59
30,01 - 40,00	3	105,84	4	142,39	2	72,47	—	—	9	320,70
40,01 - 50,00	—	—	—	—	—	—	—	—	—	—
50,01 - 75,00	—	—	—	—	—	—	—	—	—	—
75,01 - 100,00	—	—	—	—	—	—	—	—	—	—
100,01 - 150,00	—	—	—	—	—	—	—	—	—	—
150,01 - 200,00	—	—	—	—	—	—	—	—	—	—
200,01 - 250,00	—	—	—	—	—	—	—	—	—	—
250,01 - 500,00	—	—	—	—	—	—	—	—	—	—
500,01 - 1.000,00	—	—	—	—	—	—	—	—	—	—
1.000,01 - 2.500,00	—	—	—	—	—	—	—	—	—	—
oltre 2.500	—	—	—	—	—	—	—	—	—	—
TOTALE	6.094	21.665,68	152	959,92	1.056	7.061,37	80	85,96	7.382	29.772,93

REGIONE AGRARIA 12 (C)										
Senza terreno agrario	—	—	—	—	—	—	—	—	—	—
fino a 0,10	4	0,26	—	—	—	—	—	—	4	0,26
0,11 - 0,20	26	4,72	—	—	—	—	—	—	26	4,72
0,21 - 0,30	13	3,40	—	—	—	—	—	—	13	3,40
0,31 - 0,40	47	17,64	7	2,60	—	—	1	0,38	55	20,62
0,41 - 0,50	13	5,87	1	0,50	—	—	—	—	14	6,37
0,51 - 0,75	51	30,63	4	2,27	—	—	—	—	55	32,90
0,76 - 1,00	101	84,41	6	5,12	—	—	—	—	107	89,53
1,01 - 1,50	133	159,73	6	7,32	—	—	—	—	139	167,05
1,51 - 2,00	217	375,21	14	25,04	2	3,43	1	1,91	234	405,59
2,01 - 2,50	152	349,71	5	11,80	5	11,55	2	4,57	164	377,63
2,51 - 3,00	149	401,67	11	29,52	2	5,34	1	2,67	163	439,20
3,01 - 3,50	226	736,00	6	19,81	6	19,78	1	3,05	239	778,64
3,51 - 4,00	205	779,84	8	30,51	8	30,42	1	4,00	222	844,77
4,01 - 4,50	129	545,93	2	8,37	3	12,76	1	4,19	135	571,25
4,51 - 5,00	249	1.179,05	5	24,21	23	107,65	4	19,44	281	1.330,35
5,01 - 7,50	668	4.123,17	17	100,29	49	311,16	1	5,72	735	4.540,34
7,51 - 10,00	503	4.322,78	14	120,94	61	532,16	4	33,69	582	5.009,57
10,01 - 12,50	258	2.870,35	10	111,42	53	585,33	1	11,48	322	3.578,58
12,51 - 15,00	145	1.983,35	2	29,27	30	407,43	1	14,05	178	2.434,10
15,01 - 20,00	131	2.192,33	5	78,49	55	922,73	—	—	191	3.193,55
20,01 - 25,00	37	813,63	1	22,86	15	337,39	—	—	53	1.173,88
25,01 - 30,00	6	167,22	3	81,54	7	188,67	—	—	16	437,43
30,01 - 40,00	5	168,83	1	38,86	6	200,82	—	—	12	408,51
40,01 - 50,00	1	43,82	2	86,92	1	46,26	—	—	4	177,00
50,01 - 75,00	—	—	—	—	—	—	—	—	—	—
75,01 - 100,00	—	—	—	—	—	—	—	—	—	—
100,01 - 150,00	—	—	—	—	—	—	—	—	—	—
150,01 - 200,00	—	—	—	—	—	—	—	—	—	—
200,01 - 250,00	—	—	—	—	—	—	—	—	—	—
250,01 - 500,00	—	—	—	—	—	—	—	—	—	—
500,01 - 1.000,00	—	—	—	—	—	—	—	—	—	—
1.000,01 - 2.500,00	—	—	—	—	—	—	—	—	—	—
oltre 2.500	—	—	—	—	—	—	—	—	—	—
TOTALE	3.469	21.359,55	130	837,66	326	3.722,88	19	105,15	3.944	26.025,24

Segue Tav. 10 — Aziende per forma di conduzione, classe di superficie e regione agraria
Superficie in ettari

CLASSI DI SUPERFICIE DELLE AZIENDE Ettari	CONDUZIONE DIRETTA DEL COLTIVATORE		CONDUZIONE CON SALARIATI E/O COMPARTICIPANTI		CONDUZIONE A COLONIA PARZIARIA APPODERATA		ALTRA FORMA DI CONDUZIONE		T O T A L E	
	Aziende	Superficie	Aziende	Superficie	Aziende	Superficie	Aziende	Superficie	Aziende	Superficie
REGIONE AGRARIA 13 (C)										
Senza terreno agrario	—	—	—	—	—	—	—	—	—	—
fino a 0,10	15	1,20	1	0,10	—	—	—	—	16	1,30
0,11 - 0,20	48	8,21	4	0,65	—	—	—	—	52	8,86
0,21 - 0,30	41	10,57	6	1,54	—	—	—	—	47	12,11
0,31 - 0,40	68	25,57	6	2,27	—	—	—	—	74	27,84
0,41 - 0,50	43	19,99	5	2,20	—	—	3	1,38	51	23,57
0,51 - 0,75	83	51,25	11	6,66	—	—	1	0,57	95	58,48
0,76 - 1,00	149	127,27	15	13,09	2	1,76	—	—	166	142,12
1,01 - 1,50	215	272,75	22	28,26	1	1,14	3	3,81	241	305,96
1,51 - 2,00	314	550,91	26	46,41	3	5,43	7	11,92	350	614,67
2,01 - 2,50	231	529,44	13	29,32	10	23,02	1	2,29	255	584,07
2,51 - 3,00	236	648,34	10	28,14	7	19,44	4	10,80	257	706,72
3,01 - 3,50	328	1.065,36	14	45,27	15	48,49	2	6,48	359	1.165,60
3,51 - 4,00	209	793,32	6	22,67	16	61,17	1	3,68	232	880,84
4,01 - 4,50	160	679,41	2	8,61	9	38,60	1	4,10	172	730,72
4,51 - 5,00	260	1.235,85	11	52,64	16	76,53	—	—	287	1.365,02
5,01 - 7,50	751	4.620,94	14	88,28	74	462,78	4	23,07	843	5.195,07
7,51 - 10,00	503	4.319,58	17	149,89	61	530,34	—	—	581	4.999,81
10,01 - 12,50	187	2.067,79	12	135,75	47	531,43	—	—	246	2.734,97
12,51 - 15,00	118	1.599,21	4	53,47	32	443,92	—	—	154	2.096,60
15,01 - 20,00	111	1.896,91	7	119,75	34	600,32	—	—	152	2.616,98
20,01 - 25,00	27	594,16	1	20,72	15	333,65	—	—	43	948,53
25,01 - 30,00	13	350,49	1	25,20	5	137,66	—	—	19	513,35
30,01 - 40,00	6	199,44	2	70,00	2	65,40	—	—	10	334,84
40,01 - 50,00	3	129,77	—	—	2	85,30	—	—	5	215,07
50,01 - 75,00	—	—	—	—	—	—	—	—	—	—
75,01 - 100,00	—	—	—	—	1	80,00	—	—	1	80,00
100,01 - 150,00	—	—	—	—	—	—	—	—	—	—
150,01 - 200,00	—	—	—	—	—	—	—	—	—	—
200,01 - 250,00	—	—	—	—	—	—	—	—	—	—
250,01 - 500,00	—	—	—	—	—	—	—	—	—	—
500,01 - 1.000,00	—	—	—	—	—	—	—	—	—	—
1.000,01 - 2.500,00	—	—	—	—	—	—	—	—	—	—
oltre 2.500	—	—	—	—	—	—	—	—	—	—
TOTALE	4.119	21.797,73	210	950,89	352	3.546,38	27	68,10	4.708	28.363,10
REGIONE AGRARIA 14 (C)										
Senza terreno agrario	1	—	1	—	—	—	—	—	2	—
fino a 0,10	24	2,06	—	—	—	—	—	—	24	2,06
0,11 - 0,20	74	13,15	4	0,73	—	—	—	—	78	13,88
0,21 - 0,30	40	10,70	3	0,82	—	—	—	—	43	11,52
0,31 - 0,40	137	51,78	7	2,63	—	—	—	—	144	54,41
0,41 - 0,50	43	20,01	4	1,84	—	—	—	—	47	21,85
0,51 - 0,75	127	75,03	10	5,81	—	—	—	—	137	80,84
0,76 - 1,00	264	222,21	16	13,41	—	—	—	—	280	235,62
1,01 - 1,50	291	353,41	22	25,62	1	1,14	—	—	314	380,17
1,51 - 2,00	437	766,51	20	33,99	6	10,67	—	—	463	811,17
2,01 - 2,50	321	729,21	12	28,15	6	14,28	—	—	339	771,64
2,51 - 3,00	285	778,90	6	15,91	7	18,95	—	—	298	813,76
3,01 - 3,50	396	1.280,58	10	32,16	18	58,16	—	—	424	1.370,90
3,51 - 4,00	311	1.182,13	8	30,39	14	53,64	—	—	333	1.266,16
4,01 - 4,50	225	951,63	2	8,27	16	67,75	—	—	243	1.027,65
4,51 - 5,00	338	1.600,93	4	18,62	22	103,32	—	—	364	1.722,87
5,01 - 7,50	872	5.371,81	18	116,68	101	626,46	1	7,24	992	6.122,19
7,51 - 10,00	429	3.690,39	6	51,47	78	675,34	1	7,62	514	4.424,82
10,01 - 12,50	156	1.747,39	4	44,74	36	405,36	—	—	196	2.197,49
12,51 - 15,00	86	1.170,63	2	26,92	35	479,25	—	—	123	1.676,80
15,01 - 20,00	89	1.502,42	3	52,55	34	572,84	1	17,42	127	2.145,23
20,01 - 25,00	19	428,80	2	41,00	12	263,23	—	—	33	733,03
25,01 - 30,00	17	458,97	2	52,43	11	297,69	—	—	30	809,09
30,01 - 40,00	5	165,65	1	39,22	5	175,26	—	—	11	380,13
40,01 - 50,00	—	—	1	40,24	1	41,25	—	—	2	81,49
50,01 - 75,00	—	—	—	—	—	—	—	—	—	—
75,01 - 100,00	—	—	1	84,43	—	—	—	—	1	84,43
100,01 - 150,00	—	—	2	248,25	—	—	—	—	2	248,25
150,01 - 200,00	—	—	—	—	—	—	—	—	—	—
200,01 - 250,00	—	—	1	225,00	—	—	—	—	1	225,00
250,01 - 500,00	—	—	—	—	—	—	—	—	—	—
500,01 - 1.000,00	1	697,19	1	715,87	—	—	—	—	2	1.413,06
1.000,01 - 2.500,00	—	—	—	—	—	—	—	—	—	—
oltre 2.500	—	—	—	—	—	—	—	—	—	—
TOTALE	4.988	23.271,49	173	1.957,15	403	3.864,59	3	32,28	5.567	29.125,51

Segue Tav. 10 — Aziende per forma di conduzione, classe di superficie e regione agraria

Superficie in ettari

CLASSI DI SUPERFICIE DELLE AZIENDE <i>Ettari</i>	CONDUZIONE DIRETTA DEL COLTIVATORE		CONDUZIONE CON SALARIATI E/O COMPARTICIPANTI		CONDUZIONE A COLONIA PARZIARIA APPODERATA		ALTRA FORMA DI CONDUZIONE		T O T A L E	
	Aziende	Superficie	Aziende	Superficie	Aziende	Superficie	Aziende	Superficie	Aziende	Superficie
REGIONE AGRARIA 15 (P)										
Senza terreno agrario	63	—	3	—	—	—	—	—	66	—
fino a 0,10	26	2,31	11	0,63	—	—	—	—	37	2,94
0,11 - 0,20	88	14,80	21	3,55	—	—	—	—	109	18,35
0,21 - 0,30	55	14,63	25	6,55	—	—	1	0,30	81	21,48
0,31 - 0,40	125	46,82	46	17,08	—	—	—	—	171	63,90
0,41 - 0,50	53	24,43	24	10,91	—	—	1	0,49	78	35,83
0,51 - 0,75	134	81,40	38	23,40	—	—	1	0,60	173	105,40
0,76 - 1,00	211	173,05	51	42,24	—	—	2	1,75	264	217,04
1,01 - 1,50	256	311,27	49	61,38	3	3,42	—	—	308	376,07
1,51 - 2,00	336	579,29	48	84,45	4	6,47	1	1,91	389	672,12
2,01 - 2,50	212	482,71	19	42,00	4	8,89	—	—	235	533,60
2,51 - 3,00	219	599,74	18	49,54	2	5,34	—	—	239	654,62
3,01 - 3,50	245	797,06	24	76,62	8	26,68	—	—	277	900,36
3,51 - 4,00	224	849,99	14	52,58	4	15,05	—	—	242	917,62
4,01 - 4,50	156	660,74	5	21,15	3	12,82	—	—	164	694,71
4,51 - 5,00	224	1.064,13	12	56,81	4	18,66	—	—	240	1.139,60
5,01 - 7,50	707	4.403,18	23	142,96	21	127,61	—	—	751	4.673,75
7,51 - 10,00	570	4.940,67	18	154,18	19	170,09	—	—	607	5.264,94
10,01 - 12,50	343	3.853,15	12	129,43	15	171,92	1	11,05	371	4.165,55
12,51 - 15,00	240	3.281,47	11	151,12	9	124,20	—	—	260	3.556,79
15,01 - 20,00	387	6.625,75	10	176,17	28	496,16	—	—	425	7.298,08
20,01 - 25,00	255	5.721,86	7	159,02	21	466,39	—	—	283	6.347,27
25,01 - 30,00	176	4.811,82	8	214,28	11	304,66	—	—	195	5.330,76
30,01 - 40,00	190	6.455,85	11	372,29	18	609,86	—	—	219	7.438,00
40,01 - 50,00	53	2.324,48	9	413,34	2	90,81	—	—	64	2.828,63
50,01 - 75,00	39	2.320,36	11	668,03	1	58,30	—	—	51	3.046,69
75,01 - 100,00	6	502,11	1	79,00	—	—	—	—	7	581,11
100,01 - 150,00	3	349,11	1	100,50	—	—	—	—	4	449,61
150,01 - 200,00	1	185,15	1	183,00	—	—	—	—	2	368,15
200,01 - 250,00	—	—	—	—	—	—	—	—	—	—
250,01 - 500,00	1	362,21	1	323,65	—	—	—	—	2	685,86
500,01 - 1.000,00	—	—	—	—	—	—	—	—	—	—
1.000,01 - 2.500,00	—	—	—	—	—	—	—	—	—	—
oltre 2.500	—	—	—	—	—	—	—	—	—	—
TOTALE	5.598	51.839,54	532	3.815,86	177	2.717,33	7	16,10	6.314	58.388,83

REGIONE AGRARIA 16 (P)

Senza terreno agrario	8	—	1	—	—	—	—	—	9	—
fino a 0,10	87	6,69	3	0,23	—	—	—	—	90	6,92
0,11 - 0,20	282	48,50	5	0,91	—	—	—	—	287	49,41
0,21 - 0,30	166	43,57	9	2,37	—	—	—	—	175	45,94
0,31 - 0,40	284	105,18	12	4,42	—	—	—	—	296	109,60
0,41 - 0,50	123	56,44	5	2,36	—	—	1	0,50	129	59,30
0,51 - 0,75	259	160,10	17	10,81	—	—	2	1,34	278	172,25
0,76 - 1,00	372	314,91	14	11,81	—	—	4	3,08	390	329,80
1,01 - 1,50	386	474,71	24	29,20	2	2,51	2	2,56	414	508,98
1,51 - 2,00	391	673,74	18	30,51	3	5,34	4	7,33	416	716,92
2,01 - 2,50	302	682,52	12	27,18	2	4,62	3	7,00	319	721,32
2,51 - 3,00	283	779,45	7	19,60	1	2,67	2	5,32	293	807,04
3,01 - 3,50	347	1.126,47	2	6,21	6	19,53	—	—	355	1.152,21
3,51 - 4,00	295	1.112,82	5	19,17	5	18,82	—	—	305	1.150,81
4,01 - 4,50	264	1.121,14	3	12,77	3	12,44	1	4,30	271	1.150,65
4,51 - 5,00	326	1.551,59	5	23,50	13	61,07	1	4,72	345	1.640,88
5,01 - 7,50	860	5.286,46	20	124,27	16	95,86	—	—	896	5.506,59
7,51 - 10,00	472	4.022,37	13	105,92	25	221,97	—	—	510	4.350,26
10,01 - 12,50	218	2.434,19	2	22,07	22	241,15	—	—	242	2.697,41
12,51 - 15,00	99	1.343,55	7	94,15	15	212,86	—	—	121	1.650,56
15,01 - 20,00	110	1.900,62	7	114,38	20	342,55	—	—	137	2.357,55
20,01 - 25,00	53	1.180,17	3	66,66	16	364,20	—	—	72	1.611,03
25,01 - 30,00	32	860,76	2	54,37	9	239,94	—	—	43	1.155,07
30,01 - 40,00	34	1.170,97	2	65,54	5	181,13	—	—	41	1.417,64
40,01 - 50,00	6	266,48	1	44,14	3	139,46	—	—	10	450,08
50,01 - 75,00	1	61,05	4	217,67	—	—	—	—	5	278,72
75,01 - 100,00	—	—	3	234,14	—	—	—	—	3	234,14
100,01 - 150,00	—	—	2	265,40	—	—	—	—	2	265,40
150,01 - 200,00	—	—	—	—	—	—	—	—	—	—
200,01 - 250,00	—	—	—	—	—	—	—	—	—	—
250,01 - 500,00	—	—	—	—	—	—	—	—	—	—
500,01 - 1.000,00	—	—	1	927,29	—	—	—	—	1	927,29
1.000,01 - 2.500,00	—	—	—	—	—	—	—	—	—	—
oltre 2.500	—	—	—	—	—	—	—	—	—	—
TOTALE	6.060	26.784,45	209	2.537,05	166	2.166,12	20	36,15	6.455	31.523,77

Segue Tav. 10 — Aziende per forma di conduzione, classe di superficie e regione agraria

Superficie in ettari

CLASSI DI SUPERFICIE DELLE AZIENDE <i>Ettari</i>	CONDUZIONE DIRETTA DEL COLTIVATORE		CONDUZIONE CON SALARIATI E/O COMPARTICIPANTI		CONDUZIONE A COLONIA PARZIARIA APPODERATA		ALTRA FORMA DI CONDUZIONE		T O T A L E	
	Aziende	Superficie	Aziende	Superficie	Aziende	Superficie	Aziende	Superficie	Aziende	Superficie
REGIONE AGRARIA 17 (P)										
Senza terreno agrario	43	—	1	—	—	—	—	—	44	—
fino a 0,10	27	2,32	1	0,09	—	—	—	—	28	2,41
0,11 - 0,20	160	28,24	3	0,53	—	—	—	—	163	28,77
0,21 - 0,30	109	29,50	1	0,25	—	—	—	—	110	29,75
0,31 - 0,40	216	81,69	6	2,22	—	—	2	0,78	224	84,69
0,41 - 0,50	64	29,47	3	1,37	—	—	—	—	67	30,84
0,51 - 0,75	171	102,79	12	7,35	—	—	3	1,74	186	111,88
0,76 - 1,00	319	266,41	10	8,53	5	4,20	2	1,71	336	280,85
1,01 - 1,50	349	428,98	10	11,83	9	10,73	5	6,21	373	457,75
1,51 - 2,00	480	827,06	14	23,73	17	28,07	4	6,86	515	885,72
2,01 - 2,50	414	943,39	7	15,38	24	54,34	4	8,89	449	1.022,00
2,51 - 3,00	333	911,04	7	19,45	13	35,32	—	—	353	965,81
3,01 - 3,50	536	1.730,40	6	19,60	42	138,24	3	10,02	587	1.898,26
3,51 - 4,00	390	1.485,87	3	11,14	27	103,69	1	4,00	421	1.604,70
4,01 - 4,50	272	1.149,33	2	8,39	19	80,15	—	—	293	1.237,87
4,51 - 5,00	437	2.071,64	6	28,13	35	162,99	—	—	478	2.262,76
5,01 - 7,50	1.125	6.955,19	13	82,22	151	945,14	—	—	1.289	7.982,55
7,51 - 10,00	670	5.751,67	4	33,44	135	1.174,20	—	—	809	6.959,31
10,01 - 12,50	315	3.533,58	3	33,64	97	1.091,17	—	—	415	4.658,39
12,51 - 15,00	181	2.460,69	3	39,96	97	1.322,83	—	—	281	3.823,48
15,01 - 20,00	226	3.888,99	6	99,96	133	2.266,77	—	—	365	6.255,72
20,01 - 25,00	93	2.055,06	3	66,73	60	1.315,69	—	—	156	3.437,48
25,01 - 30,00	46	1.227,15	2	56,35	21	574,23	—	—	69	1.857,73
30,01 - 40,00	35	1.153,40	4	133,79	11	375,88	—	—	50	1.663,07
40,01 - 50,00	4	180,17	1	41,10	3	131,72	—	—	8	352,99
50,01 - 75,00	7	420,59	1	53,34	—	—	—	—	8	473,93
75,01 - 100,00	4	327,15	1	100,00	—	—	—	—	5	427,15
100,01 - 150,00	—	—	4	493,71	—	—	—	—	4	493,71
150,01 - 200,00	—	—	—	—	—	—	—	—	—	—
200,01 - 250,00	—	—	—	—	—	—	—	—	—	—
250,01 - 500,00	—	—	—	—	—	—	—	—	—	—
500,01 - 1.000,00	—	—	—	—	—	—	—	—	—	—
1.000,01 - 2.500,00	—	—	—	—	—	—	—	—	—	—
oltre 2.500	—	—	—	—	—	—	—	—	—	—
TOTALE	7.026	38.041,77	137	1.392,23	899	9.815,36	24	40,21	8.086	49.289,57

TAV. 11 — Aziende per forma di conduzione e comune

Superficie in ettari

N. d'ordine	C O M U N I	CONDUZIONE DIRETTA DEL COLTIVATORE		CONDUZIONE CON SALARIA- TI E/O COMPARTICIPANTI		CONDUZIONE A COLONIA PARZIARIA APPODERATA		ALTRA FORMA DI CONDUZIONE		T O T A L E	
		Aziende	Superficie	Aziende	Superficie	Aziende	Superficie	Aziende	Superficie	Aziende	Superficie
1	Accèglio	171	1.968,83	14	7.064,16	—	—	—	—	185	9.032,99
2	Aisone	126	693,92	2	2.068,41	—	—	—	—	128	2.762,33
3	Alba	864	2.756,96	34	373,12	133	992,14	25	19,99	1.056	4.142,21
4	Albaretto della Torre	62	346,74	—	—	8	115,04	—	—	70	461,78
5	Alto	68	471,96	7	248,25	1	10,22	—	—	76	730,43
6	Argentera	61	548,40	6	4.884,45	—	—	—	—	67	5.432,85
7	Arguello	55	410,38	1	3,00	4	50,34	—	—	60	463,72
8	Bagnasco	307	2.060,50	6	573,35	5	170,91	4	46,54	322	2.851,30
9	Bagnolo Piemonte	1.077	2.965,83	8	2.177,06	3	11,62	1	0,57	1.089	5.155,08
10	Baldissero d'Alba	215	883,04	79	330,57	1	9,82	—	—	295	1.223,43
11	Barbaresco	126	349,83	5	33,37	25	218,12	—	—	156	601,32
12	Barge	1.362	6.281,76	51	846,20	10	97,41	3	10,12	1.426	7.235,49
13	Barolo	126	249,23	15	72,89	23	138,88	22	24,93	186	485,93
14	Bastia Mondovì	177	760,19	2	5,64	27	247,05	—	—	206	1.012,88
15	Battifollo	110	995,05	1	64,53	—	—	—	—	111	1.059,58
16	Beinette	222	1.053,64	4	143,70	21	273,64	—	—	247	1.470,98
17	Bellino	150	1.523,17	2	2.521,00	—	—	—	—	152	4.044,17
18	Belvedere Langhe	89	356,90	6	27,76	8	102,07	1	5,33	104	492,06
19	Bene Vagienna	779	4.205,36	12	52,33	5	84,33	—	—	796	4.342,02
20	Benevello	64	399,17	5	52,59	12	114,87	—	—	81	566,63
21	Bèrgolo	42	271,55	3	8,31	3	21,14	—	—	48	301,00
22	Bernezzo	492	1.916,93	3	401,10	21	170,96	1	1,52	517	2.490,51
23	Bonvicino	81	561,51	6	65,28	5	58,87	1	5,25	93	690,91
24	Borgomale	87	644,79	1	1,90	10	115,18	—	—	98	761,87

Segue TAV. 11 — Aziende per forma di conduzione e comune

Superficie in ettari

N. d'ordine	C O M U N I	CONDUZIONE DIRETTA DEL COLTIVATORE		CONDUZIONE CON SALARIATI E/O COMPARTICIPANTI		CONDUZIONE A COLONIA PARZIARIA APPODERATA		ALTRA FORMA DI CONDUZIONE		T O T A L E	
		Aziende	Superficie	Aziende	Superficie	Aziende	Superficie	Aziende	Superficie	Aziende	Superficie
25	Borgo San Dalmazzo	569	1.776,81	9	180,75	13	111,20	—	—	591	2.068,76
26	Bòsia	74	389,95	7	28,02	10	90,17	1	4,57	92	512,71
27	Bossolasco	161	1.170,68	—	—	22	267,94	—	—	183	1.438,62
28	Bòves	1.342	3.365,91	9	1.349,75	12	110,34	—	—	1.363	4.826,00
29	Bra	1.377	4.349,36	82	415,12	36	313,38	1	0,76	1.496	5.078,62
30	Briaglia	82	343,69	—	—	27	233,67	—	—	109	577,36
31	Briga Alta	80	269,55	7	3.803,07	—	—	—	—	87	4.072,62
32	Brondello	159	918,72	14	35,97	1	10,29	—	—	174	964,98
33	Brossasco	350	1.834,86	3	807,03	—	—	—	—	353	2.641,89
34	Busca	1.048	5.015,62	9	231,17	84	709,54	1	0,60	1.142	5.956,93
35	Camerana	295	1.723,10	23	92,92	19	320,41	—	—	337	2.136,43
36	Camo	62	279,61	—	—	10	49,33	—	—	72	328,94
37	Canale	597	1.331,48	69	151,23	11	134,18	—	—	677	1.616,89
38	Canòsio	53	431,73	2	3.640,00	—	—	—	—	55	4.071,73
39	Capràuna	109	552,00	4	526,35	—	—	—	—	113	1.078,35
40	Caràglio	581	2.074,60	15	196,65	133	1.147,37	3	4,76	732	3.423,38
41	Caramagna Piemonte	296	1.945,91	60	181,23	8	153,02	—	—	364	2.280,16
42	Cardè	147	1.556,31	21	58,95	—	—	—	—	168	1.615,26
43	Carrù	622	2.208,76	10	27,39	2	15,99	1	4,72	635	2.256,86
44	Cartignano	76	503,40	2	90,00	—	—	—	—	78	593,40
45	Casalgrasso	149	1.147,29	102	227,46	2	27,76	—	—	253	1.402,51
46	Castagnito	194	599,06	2	10,80	8	40,66	—	—	204	650,52
47	Casteldelfino	158	1.094,86	2	2.193,00	—	—	—	—	160	3.287,86
48	Castellar	51	265,77	1	34,36	1	21,71	—	—	53	321,84
49	Castelletto Stura	157	788,40	9	70,54	28	428,42	—	—	194	1.287,36
50	Castelletto Uzzone	137	1.179,20	8	131,07	10	165,13	1	14,05	156	1.489,45
51	Castellinaldo	208	566,08	4	46,90	9	119,88	2	11,30	223	744,16
52	Castellino Tanaro	174	862,77	—	—	15	177,96	—	—	189	1.040,73
53	Castelmagno	116	2.369,42	4	2.144,39	—	—	—	—	120	4.513,81
54	Castelnuovo di Ceva	75	526,44	4	30,91	4	47,45	—	—	83	604,80
55	Castiglione Falletto	91	227,13	1	0,17	27	193,73	1	0,57	120	421,60
56	Castiglione Tinella	226	817,61	—	—	63	269,47	—	—	289	1.087,08
57	Càstino	188	1.236,98	16	65,25	21	172,72	2	12,57	227	1.487,52
58	Cavallerleone	90	1.043,78	32	177,83	7	141,09	—	—	129	1.362,70
59	Cavallermaggiore	364	3.806,97	32	328,69	13	282,09	—	—	409	4.417,75
60	Celle di Macra	194	1.606,61	31	1.283,66	—	—	—	—	225	2.890,27
61	Centallo	513	3.243,17	5	12,08	37	525,99	—	—	555	3.781,24
62	Ceresole Alba	230	2.683,76	51	284,62	18	430,63	—	—	299	3.399,01
63	Cerretto Langhe	144	876,24	1	0,57	5	58,73	—	—	150	935,54
64	Cervasca	513	1.398,48	1	0,73	38	293,27	—	—	552	1.692,48
65	Cervere	308	1.605,10	7	96,00	3	67,33	—	—	318	1.768,43
66	Ceva	542	2.887,55	14	338,44	59	727,02	1	17,42	616	3.970,43
67	Cherasco	968	5.534,77	44	535,96	58	768,44	12	17,63	1.082	6.856,08
68	Chiusa di Pè시오	790	3.243,02	11	5.500,06	24	217,29	—	—	825	8.960,37
69	Cigliè	104	524,91	3	22,10	4	37,93	—	—	111	584,94
70	Cisone	84	544,27	—	—	4	32,39	—	—	88	576,66
71	Clavesana	296	1.215,32	8	28,71	30	285,92	—	—	334	1.529,95
72	Corneliano d'Alba	354	791,77	33	107,92	7	50,49	—	—	394	950,18
73	Cortemilia	364	1.791,58	20	99,25	41	408,79	—	—	425	2.299,62
74	Cossano Belbo	284	1.509,82	2	18,83	54	380,86	—	—	340	1.909,51
75	Costigliole Saluzzo	398	1.083,17	18	48,74	25	216,01	23	17,66	464	1.365,58
76	Cravanzana	127	589,18	8	75,90	18	163,97	—	—	153	829,05
77	Crissolo	154	286,24	2	3.548,00	—	—	—	—	156	3.834,24
78	Cùneo	1.597	6.098,71	32	171,23	408	4.102,46	20	34,85	2.057	10.407,25
79	Demonte	508	2.708,41	11	8.907,30	1	18,66	1	2,90	521	11.637,27
80	Diano d'Alba	457	1.381,53	14	26,39	49	296,77	5	2,26	525	1.706,95
81	Dogliani	621	2.307,97	26	75,22	105	939,25	10	18,87	762	3.341,31

Segue Tav. 11 — Aziende per forma di conduzione e comune

Superficie in ettari

N. d'ordine	C O M U N I	CONDUZIONE DIRETTA DEL COLTIVATORE		CONDUZIONE CON SALARIATI E/O COMPARTICIPANTI		CONDUZIONE A COLONIA PARZIARIA APPODERATA		ALTRA FORMA DI CONDUZIONE		T O T A L E	
		Aziende	Superficie	Aziende	Superficie	Aziende	Superficie	Aziende	Superficie	Aziende	Superficie
82	Dronero	769	4.567,25	3	352,19	45	377,68	—	—	817	5.297,12
83	Elva	97	1.076,13	2	1.382,00	—	—	—	—	99	2.458,13
84	Entràcque	275	928,78	3	12.339,02	—	—	—	—	278	13.267,80
85	Envie	445	2.069,38	26	104,43	7	90,29	1	2,39	479	2.266,49
86	Farigliano	382	1.103,86	45	105,60	21	118,15	11	19,26	459	1.346,87
87	Fàule	56	547,04	23	96,01	1	5,94	—	—	80	648,99
88	Feisoglio	119	646,14	5	50,39	14	126,05	—	—	138	822,58
89	Fossano	1.298	10.170,89	22	190,49	90	1.287,42	—	—	1.410	11.648,80
90	Frabosa Soprana	485	2.420,39	19	2.179,68	—	—	—	—	504	4.600,07
91	Frabosa Sottana	380	1.705,91	29	1.452,67	4	39,33	—	—	413	3.197,91
92	Frassinò	233	865,76	3	700,52	—	—	—	—	236	1.566,28
93	Gaiola	120	430,53	2	47,97	—	—	—	—	122	478,50
94	Gambasca	125	549,56	1	1,39	—	—	—	—	126	550,95
95	Garèssio	1.061	7.242,93	14	4.518,20	26	691,47	1	0,49	1.102	12.453,09
96	Gènola	170	1.401,20	2	60,39	—	—	—	—	172	1.461,59
97	Gorzegno	171	1.104,38	15	101,41	3	31,56	—	—	189	1.237,35
98	Gottasecca	99	897,17	5	35,38	7	150,08	—	—	111	1.082,63
99	Govone	522	1.302,49	10	27,29	19	88,03	3	7,99	554	1.425,80
100	Grinzane Cavour	110	242,47	6	19,97	17	131,64	—	—	133	394,08
101	Guarene	377	1.127,17	3	62,83	26	172,63	—	—	406	1.362,63
102	Igliano	52	328,66	—	—	4	36,29	—	—	56	364,95
103	Isasca	60	446,29	2	115,65	—	—	—	—	62	561,94
104	Lagnasco	166	1.648,54	4	50,53	7	108,15	—	—	177	1.807,22
105	La Morra	572	1.675,07	22	85,47	85	550,29	2	5,33	681	2.316,16
106	Lèquio Bèrria	186	982,98	1	0,33	11	115,83	—	—	198	1.099,14
107	Lèquio Tanaro	263	959,72	17	56,91	4	39,29	—	—	284	1.055,92
108	Lesegno	228	889,09	1	9,94	19	209,26	—	—	248	1.108,29
109	Lévice	158	1.118,36	3	25,27	15	190,48	1	4,95	177	1.339,06
110	Limone Piemonte	234	3.567,01	3	2.881,03	—	—	—	—	237	6.448,04
111	Lisio	112	807,72	14	147,62	—	—	—	—	126	955,34
112	Macra	155	909,94	4	1.375,38	—	—	—	—	159	2.285,32
113	Magliano Alfieri	334	718,81	12	18,69	8	40,30	—	—	354	777,80
114	Magliano Alpi	418	1.576,28	3	935,46	3	35,91	—	—	424	2.547,65
115	Mango	319	1.528,75	1	1,52	75	406,30	1	0,36	396	1.936,93
116	Manta	197	744,02	9	170,98	5	50,42	7	19,05	218	984,47
117	Marene	207	2.483,23	6	70,16	12	230,63	—	—	225	2.784,02
118	Margarita	154	775,29	—	—	15	264,84	—	—	169	1.040,13
119	Màrmora	65	406,87	2	3.203,00	—	—	—	—	67	3.609,87
120	Marsaglia	150	930,32	3	6,57	36	249,69	—	—	189	1.186,58
121	Martiniana Po	247	1.171,48	7	51,35	—	—	—	—	254	1.222,83
122	Melle	287	1.826,52	1	843,05	—	—	—	—	288	2.669,57
123	Moiola	126	670,75	8	571,12	—	—	—	—	134	1.241,87
124	Mombacaro	181	1.536,09	12	77,08	6	86,34	—	—	199	1.699,51
125	Mombasiglio	203	1.166,26	21	148,03	9	131,72	—	—	233	1.446,01
126	Monastero di Vasco	404	1.532,12	27	220,16	2	15,23	—	—	433	1.767,51
127	Monasterolo Casotto	93	795,37	1	25,56	1	13,23	—	—	95	834,16
128	Monasterolo di Savigliano	141	1.084,11	17	18,55	6	141,44	—	—	164	1.244,10
129	Monchiero	83	385,19	7	30,09	3	26,34	1	3,43	94	445,05
130	Mondovì	1.358	6.650,95	72	210,44	151	1.297,57	1	7,62	1.582	8.166,58
131	Monesiglio	213	1.028,98	17	56,87	12	130,16	1	2,80	243	1.218,81
132	Monforte d'Alba	461	1.791,87	7	19,15	85	668,87	4	3,16	557	2.483,05
133	Montà	711	2.326,77	26	44,12	1	14,03	—	—	738	2.384,92
134	Montaldo di Mondovì	345	1.988,83	14	290,61	1	8,38	—	—	360	2.287,82
135	Montaldo Roero	342	937,41	47	99,13	1	9,14	—	—	390	1.045,68
136	Montanera	132	856,38	3	31,70	11	126,41	—	—	146	1.014,49
137	Montelupo Albese	110	439,85	1	3,43	17	129,60	—	—	128	572,88
138	Montemarle di Cuneo	155	1.038,56	3	131,73	1	4,26	—	—	159	1.174,55

Segue Tav. 11 — Aziende per forma di conduzione e comune

Superficie in ettari

N. d'ordine	C O M U N I	CONDUZIONE DIRETTA DEL COLTIVATORE		CONDUZIONE CON SALARIATI E/O COMPARTICIPANTI		CONDUZIONE A COLONIA PARZIARIA APPODERATA		ALTRA FORMA DI CONDUZIONE		T O T A L E	
		Aziende	Superficie	Aziende	Superficie	Aziende	Superficie	Aziende	Superficie	Aziende	Superficie
139	Monterosso Grana	394	4.019,23	2	38,50	—	—	—	—	396	4.057,73
140	Monteu Roero	461	2.082,90	50	196,48	1	12,08	—	—	512	2.291,46
141	Montezemolo	70	597,89	2	19,86	8	85,60	—	—	80	703,35
142	Monticello d'Alba	369	1.040,97	32	76,56	4	36,27	1	0,07	406	1.153,87
143	Moretta	190	2.137,66	58	109,91	2	38,10	1	0,49	251	2.286,16
144	Morozzo	242	1.667,73	14	75,09	33	412,45	—	—	289	2.155,27
145	Murazzano	315	2.104,54	23	176,05	15	157,58	2	12,49	355	2.450,66
146	Murello	155	1.535,26	14	100,99	—	—	—	—	169	1.636,25
147	Narzole	414	1.836,00	9	164,73	13	169,29	1	1,43	437	2.171,45
148	Nèive	511	1.478,12	7	74,31	71	389,35	—	—	589	1.941,78
149	Naviglie	122	614,71	2	14,36	15	86,58	1	3,70	140	719,35
150	Niella Belbo	151	1.035,36	1	1,22	6	84,00	—	—	158	1.120,58
151	Niella Tanaro	379	1.326,07	5	14,96	17	126,48	—	—	401	1.467,51
152	Novello	227	700,18	4	17,92	26	293,24	10	12,59	277	1.023,93
153	Nucetto	116	821,20	1	0,35	—	—	3	11,20	120	832,75
154	Oncino	196	397,55	10	2.324,88	—	—	—	—	206	2.722,43
155	Ormea	1.006	4.655,26	8	7.193,52	—	—	—	—	1.014	11.848,78
156	Ostana	169	537,34	23	1.145,06	—	—	—	—	192	1.682,40
157	Paesana	953	2.813,93	8	2.681,67	—	—	—	—	961	5.495,60
158	Pagno	162	795,62	6	16,18	—	—	—	—	168	811,80
159	Pamparato	304	2.141,61	17	1.144,20	7	114,30	—	—	328	3.400,11
160	Paroldo	131	955,95	1	6,55	6	99,13	—	—	138	1.061,63
161	Perletto	122	800,52	—	—	10	138,41	1	7,95	133	946,88
162	Perlo	78	1.004,33	2	9,00	1	13,40	—	—	81	1.026,73
163	Pevegnano	1.028	3.514,91	9	1.732,29	59	597,75	2	2,66	1.098	5.847,61
164	Pezolo Valle Uzzone	203	1.775,56	14	76,82	34	632,06	3	28,84	254	2.513,28
165	Pianfei	335	1.285,33	—	—	15	129,01	—	—	350	1.414,34
166	Piasco	242	780,13	19	66,28	8	68,55	6	24,43	275	939,39
167	Pietrapòrzo	49	335,98	2	3.619,67	—	—	—	—	51	3.955,65
168	Piòbesi d'Alba	112	235,85	3	49,63	8	78,96	—	—	123	364,44
169	Piozzo	331	1.034,30	4	8,66	8	103,89	1	1,60	344	1.148,45
170	Pocapaglia	453	1.531,79	27	172,35	3	62,87	1	1,61	484	1.768,62
171	Polonghera	116	1.011,74	21	155,99	1	5,29	—	—	138	1.173,02
172	Pontechianale	144	1.198,00	3	5.206,10	—	—	—	—	147	6.404,10
173	Pradleves	150	1.965,83	2	3,04	—	—	—	—	152	1.968,87
174	Pruzzo	219	1.050,11	2	3.498,60	—	—	—	—	221	4.548,71
175	Priero	173	1.260,09	4	27,85	15	315,84	—	—	192	1.603,78
176	Priocca	409	1.014,27	5	36,20	6	26,00	—	—	420	1.076,47
177	Priola	325	2.153,00	5	191,02	1	2,30	—	—	331	2.346,32
178	Prunetto	200	1.289,36	3	10,84	13	145,33	1	4,10	217	1.449,63
179	Racconigi	278	3.516,88	30	485,56	15	223,59	—	—	323	4.226,03
180	Revello	638	4.375,00	6	341,50	9	104,31	2	12,96	655	4.833,77
181	Rifreddo	212	639,77	1	10,80	—	—	—	—	213	650,57
182	Rittana	163	1.021,00	5	143,80	—	—	—	—	168	1.164,80
183	Roaschia	240	709,42	4	1.462,46	—	—	—	—	244	2.171,88
184	Roascio	83	607,09	1	6,86	7	51,11	1	7,24	92	672,30
185	Robilante	346	1.752,01	2	427,80	3	36,76	—	—	351	2.216,57
186	Roburent	254	1.608,07	22	1.281,81	2	28,00	—	—	278	2.917,88
187	Roccabruna	413	1.793,75	3	499,00	—	—	—	—	416	2.292,75
188	Rocca Cigliè	104	604,03	2	2,86	5	42,66	—	—	111	649,55
189	Rocca de' Baldi	353	1.960,89	10	65,94	19	206,25	3	9,21	385	2.242,29
190	Roccaforte Mondovì	404	2.427,27	25	2.890,85	—	—	—	—	429	5.318,12
191	Roccasparvera	210	944,31	3	40,04	—	—	—	—	213	984,35
192	Roccapione	389	1.341,41	2	364,83	—	—	—	—	391	1.706,24
193	Rocchetta Belbo	52	319,73	1	5,13	12	93,43	—	—	65	418,29
194	Roddi	196	553,64	6	22,85	30	185,60	1	3,30	233	765,39
195	Roddino	166	768,07	3	22,53	15	131,46	1	4,00	185	926,06

Segue Tav. 11 — Aziende per forma di conduzione e comune
Superficie in ettari

N. d'ordine	C O M U N I	CONDUZIONE DIRETTA DEL COLTIVATORE		CONDUZIONE CON SALARIATI E/O COMPARTICIPANTI		CONDUZIONE A COLONIA PARZIARIA APPODERATA		ALTRA FORMA DI CONDUZIONE		T O T A L E	
		Aziende	Superficie	Aziende	Superficie	Aziende	Superficie	Aziende	Superficie	Aziende	Superficie
196	Rodello	126	516,60	4	24,79	26	237,60	1	0,57	157	779,56
197	Rossana	339	1.724,13	2	328,90	2	10,97	1	3,50	344	2.067,50
198	Ruffia	52	749,67	2	14,67	2	19,61	—	—	56	783,95
199	Sale delle Langhe	174	1.039,64	4	81,59	3	34,85	—	—	181	1.156,08
200	Sale San Giovanni	101	709,34	7	25,77	6	74,76	—	—	114	809,87
201	Saliceto	311	1.913,07	15	54,65	11	151,03	—	—	337	2.118,75
202	Salmour	121	841,40	7	239,61	8	156,54	—	—	136	1.237,55
203	Saluzzo	711	6.556,75	43	533,36	50	404,60	2	1,36	806	7.496,07
204	Sambuco	64	596,51	3	3.355,50	—	—	—	—	67	3.952,01
205	Sampèyre	552	3.423,37	3	5.779,10	—	—	—	—	555	9.202,47
206	San Benedetto Belbo	68	384,86	3	17,62	9	101,26	—	—	80	503,74
207	San Damiano Macra	355	3.438,04	2	1.812,11	—	—	—	—	357	5.250,15
208	Sanfrè	249	1.134,26	46	195,51	8	164,97	—	—	303	1.494,74
209	Sanfront	630	2.218,84	11	1.348,38	—	—	—	—	641	3.567,22
210	San Michele Mondovì	297	1.239,33	16	222,01	20	154,75	—	—	333	1.616,09
211	Sant'Albano Stura	301	2.093,45	11	116,20	11	152,21	—	—	323	2.361,86
212	Santa Vittoria d'Alba	252	483,34	26	118,90	11	97,89	1	3,32	290	703,45
213	Santo Stefano Belbo	461	1.704,83	3	21,70	98	527,98	4	4,33	566	2.258,84
214	Santo Stefano Roero	371	1.338,90	40	219,34	2	17,40	—	—	413	1.575,64
215	Savigliano	846	9.336,44	7	161,60	30	655,86	—	—	883	10.153,90
216	Scagnello	78	614,24	1	2,00	7	96,50	—	—	86	712,74
217	Scarnafigi	241	2.382,78	14	400,73	2	21,35	1	0,99	258	2.805,85
218	Serralunga d'Alba	170	437,26	4	57,46	39	268,15	2	1,44	215	764,31
219	Serravalle Langhe	133	760,10	1	1,62	6	38,79	—	—	140	800,51
220	Sinio	128	692,40	1	5,72	10	109,18	5	12,58	144	819,88
221	Somano	185	943,59	10	49,55	12	105,75	2	8,00	209	1.106,89
222	Sommariva del Bosco	629	3.277,33	48	216,05	5	74,10	—	—	682	3.567,48
223	Sommariva Perno	480	1.431,73	32	182,00	11	64,41	7	21,54	530	1.699,68
224	Stroppa	160	1.200,30	4	1.376,12	—	—	—	—	164	2.576,42
225	Tarantasca	253	1.212,41	—	—	8	54,95	—	—	261	1.267,36
226	Torre Bormida	90	496,52	3	19,32	13	141,64	2	7,64	108	665,12
227	Torre Mondovì	258	1.345,25	52	194,38	1	19,30	—	—	311	1.558,93
228	Torre San Giòrgio	80	474,75	8	32,56	4	36,12	1	0,30	93	543,73
229	Torresina	62	368,82	—	—	1	9,53	—	—	63	378,35
230	Trèiso	123	561,75	5	36,51	36	279,25	—	—	164	877,51
231	Trezzo Tinella	104	726,68	—	—	17	172,22	—	—	121	898,90
232	Trinità	414	2.277,61	11	34,94	10	272,81	1	0,80	436	2.586,16
233	Valdieri	353	728,78	11	11.273,95	—	—	—	—	364	12.002,73
234	Valgrana	259	1.965,29	3	50,83	6	37,99	—	—	268	2.054,11
235	Valloriate	170	932,35	2	713,38	—	—	—	—	172	1.645,73
236	Valmala	73	722,24	1	357,00	—	—	—	—	74	1.079,24
237	Venasca	290	1.733,77	6	67,31	—	—	—	—	296	1.801,08
238	Verduno	111	417,26	1	0,49	10	75,63	—	—	122	493,38
239	Vernante	382	3.254,36	7	2.269,03	—	—	—	—	389	5.523,39
240	Verzuolo	565	2.157,91	14	62,44	28	226,43	4	3,95	611	2.450,73
241	Veza d'Alba	476	1.210,09	7	47,30	5	31,19	—	—	488	1.288,58
242	Vicoforte	401	1.659,94	11	57,59	50	504,38	—	—	462	2.221,91
243	Vignolo	266	675,98	2	74,91	3	19,55	—	—	271	770,44
244	Villafalletto	399	2.329,86	6	126,91	16	269,01	—	—	421	2.725,78
245	Villanova Mondovì	483	2.359,30	4	722,17	20	175,73	—	—	507	3.257,20
246	Villanova Solaro	146	1.227,36	22	78,83	2	29,34	—	—	170	1.335,53
247	Villar San Costanzo	402	1.508,29	2	240,38	10	74,80	—	—	414	1.823,47
248	Vinadio	233	767,32	5	12.234,33	—	—	—	—	238	13.001,65
249	Viola	217	1.137,22	6	735,96	2	18,29	—	—	225	1.891,47
250	Vottignasco	129	661,62	7	26,47	4	60,65	—	—	140	748,74
	TOTALE PROVINCIA	75.388	384.858,65	2.928	181.284,02	3.963	39.196,98	253	576,76	82.532	605.916,41

