


ISTITUTO CENTRALE DI STATISTICA
1° CENSIMENTO GENERALE DELL'AGRICOLTURA

15 APRILE 1961



VOLUME II

DATI PROVINCIALI

su alcune principali caratteristiche strutturali delle aziende

FASCICOLO 12

PROVINCIA DI VARESE



ISTITUTO CENTRALE DI STATISTICA
Ufficio Regionale per la Sicilia
Via Libertà, 37/i - Tel. 20.10.72
PALERMO

... ..
... ..
... ..

...

...

...

...

...

INDICE

CARTA PLANIMETRICA

AVVERTENZE	Pag.	5
----------------------	------	---

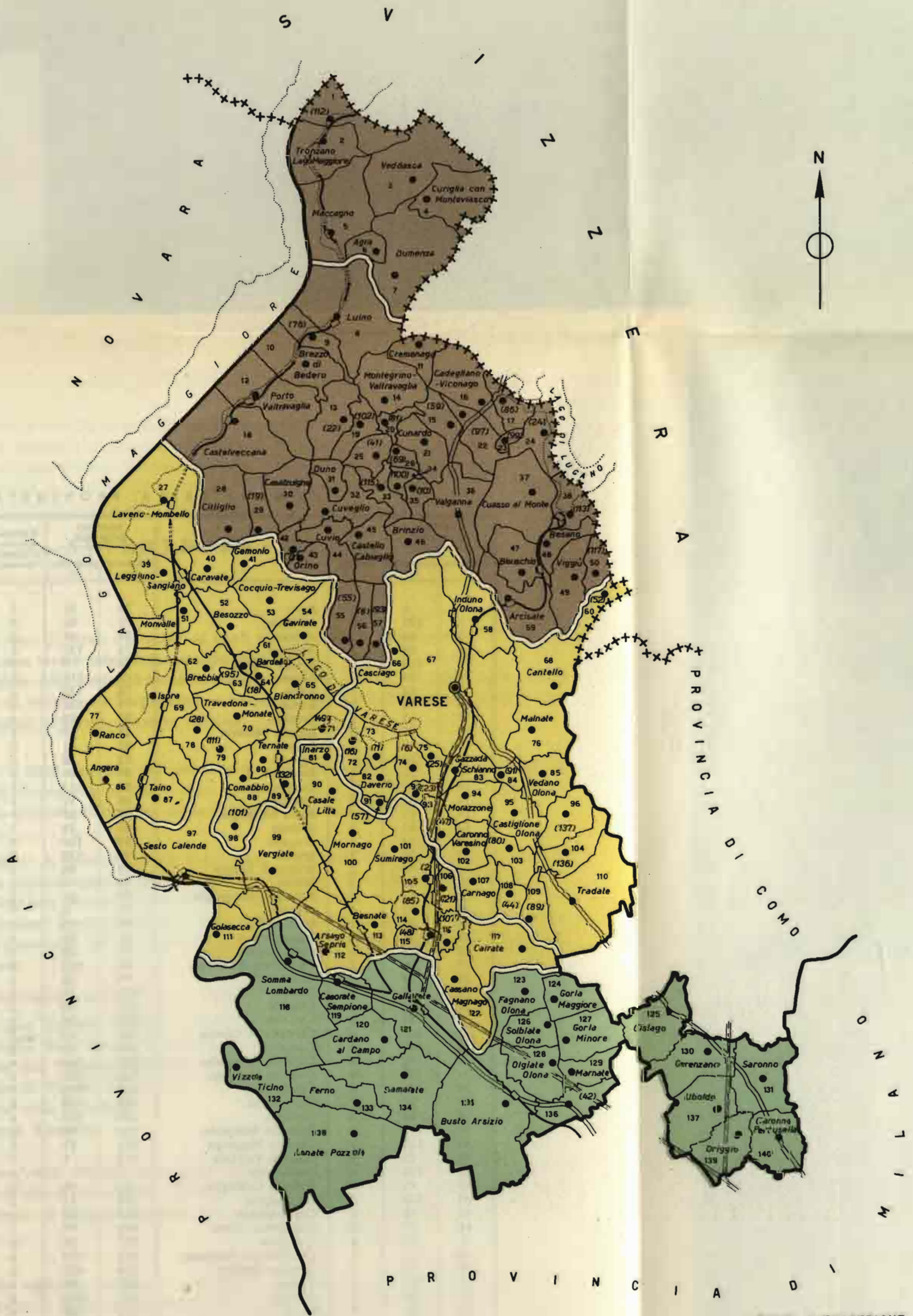
TAVOLE INTRODUTTIVE

TAVOLA 1 - Aziende per forma di conduzione e classe di superficie	Pag.	11
TAVOLA 2 - Aziende per titolo di possesso dei terreni	»	11
TAVOLA 3 - Aziende per frammentazione in corpi di terreno	»	12
TAVOLA 4 - Aziende secondo alcune coltivazioni praticate	»	13
TAVOLA 5 - Aziende per dotazione di bestiame	»	13

TAVOLE ANALITICHE

TAVOLA 6 - Aziende per classe di superficie e titolo di possesso dei terreni . . .	Pag.	17
A - Totale	»	17
B - Per forma di conduzione	»	18
C - Per zona altimetrica	»	20
TAVOLA 7 - Aziende per classe di superficie e frammentazione in corpi di terreno	»	22
A - Totale	»	22
B - Per forma di conduzione	»	22
C - Per zona altimetrica	»	26
TAVOLA 8 - Aziende per classe di superficie e principali coltivazioni praticate . .	»	30
A - Totale	»	30
B - Per forma di conduzione	»	30
C - Per zona altimetrica	»	32
TAVOLA 9 - Aziende per classe di superficie e dotazione di bestiame	»	34
A - Totale	»	34
B - Per forma di conduzione	»	34
C - Per zona altimetrica	»	38
TAVOLA 10 - Aziende per forma di conduzione, classe di superficie e regione agraria	»	42
TAVOLA 11 - Aziende per forma di conduzione e comune	»	45

PROVINCIA DI VARESE



SEGNI CONVENZIONALI

- +++++ Confine di stato
- » » provincia
- » » comune
- Limite di lago
- Strade statali
- Autostrade
- Ferrovie statali

ZONE ALTIMETRICHE E LIMITI DI REGIONE AGRARIA

- Montagna
- Collina
- Pianura





AVVERTENZE

Nelle avvertenze che seguono sono illustrati i caratteri ai quali si riferiscono i dati riportati nel presente volume, allo scopo di assicurare una esatta interpretazione dei dati stessi.

Per una conoscenza più completa delle modalità tecniche seguite per l'esecuzione del censimento, vedasi il fascicolo dell'Istituto Centrale di Statistica « Disposizioni e istruzioni per il 1° Censimento generale dell'agricoltura, 15 aprile 1961 », Metodi e Norme, Numero speciale.

1. - **Riferimento dei dati** — I dati contenuti nel presente volume fanno riferimento alla data del 15 aprile 1961, ad eccezione dei dati concernenti le coltivazioni praticate (Tavv. 4 e 8), i quali si riferiscono invece alle superfici investite nelle diverse coltivazioni durante l'annata agraria 1960-61.

2. - **Circoscrizioni territoriali** — L'elaborazione dei dati è stata effettuata, nell'ambito della provincia, secondo le zone altimetriche e le regioni agrarie, quali risultano definite nel fascicolo dell'Istituto Centrale di Statistica « Circoscrizioni statistiche », Metodi e Norme, Serie C, n. 1.

Per quanto riguarda, in particolare, le regioni agrarie (Tav. 10), è da tener presente che esse risultano contraddistinte, nell'ambito della provincia, da un numero d'ordine progressivo, cui corrisponde la denominazione di ciascuna regione agraria.

Per la provincia di Varese le regioni agrarie sono le seguenti:

- Regione agraria 1 - Montagna dell'alto Verbano orientale
- Regione agraria 2 - Montagna tra Verbano e Ceresio
- Regione agraria 3 - Colline del Verbano orientale
- Regione agraria 4 - Colline di Varese
- Regione agraria 5 - Colline dello Strona
- Regione agraria 6 - Pianura Varesina

I comuni compresi in ciascuna zona altimetrica possono individuarsi dalla carta planimetrica riportata nel presente fascicolo. Inoltre, nell'elenco dei comuni riportato nel retro di detta carta planimetrica risulta indicato, a fianco di ciascun comune, il numero d'ordine della regione agraria di appartenenza del comune stesso.

3. - **Azienda** — Per azienda agricola, forestale o zootecnica s'intende, ai fini del censimento, l'unità tecnico-economica costituita da terreni, anche in appezzamenti non contigui, ed eventualmente da impianti ed attrezzature varie in cui si attua la produzione agraria, forestale o zootecnica ad opera di un conduttore, e cioè persona fisica, società o ente, che ne sopporta il rischio sia da solo (conduttore coltivatore o conduttore con salariati e/o compartecipanti), sia in associazione ad un mezzadro o colono parziario.

Fra le aziende agricole si intendono comprese anche le aziende zootecniche nelle quali l'allevamento del bestiame viene attuato senza utilizzazione di terreno agrario.

Hanno formato oggetto del censimento tutte le aziende agricole, forestali e zootecniche, di qualsiasi ampiezza e da chiunque condotte. Pertanto, nel numero delle aziende risultano comprese anche quelle di minima estensione, generalmente condotte da conduttori esplicitanti anche attività non agricole (artigiani, operai, ecc.) e che non si è ritenuto opportuno di escludere dal censimento, non costituendo l'estensione, da sola, un criterio sufficiente per distinguere le aziende agrarie vere e proprie da quelle improprie.

Sono stati esclusi dal censimento, in quanto non costituenti aziende: i piccoli orti a carattere familiare, generalmente annessi alle abitazioni; i parchi e giardini ornamentali a chiunque appartenenti; i piccoli allevamenti a carattere familiare, costituiti da uno o pochi capi di bestiame (suini, capre, pollame, ecc.), salvo il caso in cui tali allevamenti facevano parte di un'azienda agricola.

4. - **Superficie** — I dati sulla superficie delle aziende si riferiscono alla superficie totale delle aziende stesse, comprendente sia l'area complessiva dei terreni destinati a colture erbacee o arboree, inclusi i boschi, sia l'area occupata da fabbricati, stagni, canali, ecc. situati entro il perimetro dei terreni che costituiscono la azienda.

I dati sulle superfici investite nelle diverse coltivazioni (Tavv. 4 e 8) sono indicati al lordo da tare.

Per quanto riguarda la Tav. II è da tener presente che i dati si riferiscono al complesso delle aziende censite in ciascun comune, e cioè alle aziende i cui terreni ricadevano tutti nel comune di censimento, nonchè alle aziende i cui terreni ricadevano in comuni diversi, ma che avevano nel comune di censimento il centro aziendale o la maggior parte dei terreni. Pertanto la superficie censita con riferimento ad un singolo comune può risultare anche superiore alla superficie agraria e forestale del comune stesso.

5. - **Forma di conduzione** (rapporto tra impresa e lavoro) — Per forma di conduzione di un'azienda si intende il rapporto tra l'imprenditore (conduttore) e le forze di lavoro dell'azienda stessa. Ai fini del censimento, le forme di conduzione sono state raggruppate nel modo seguente:

— *conduzione diretta del coltivatore*, quando il conduttore presta egli stesso lavoro manuale nell'azienda, del cui capitale fondiario dispone a titolo di proprietà, di affitto, ecc. Il conduttore coltivatore diretto di regola impiega nell'azienda anche mano d'opera fornita da propri familiari, da garzoni ed, in particolari occorrenze, da braccianti od altri salariati.

Agli effetti del censimento si considerano a conduzione diretta del coltivatore anche le aziende nelle quali la porzione di lavoro prestata da mano d'opera salariata risulti prevalente rispetto a quella fornita dal conduttore e dai familiari coadiuvanti;

— *conduzione con salariati e/o compartecipanti*, quando il conduttore impiega per i lavori manuali dell'azienda mano d'opera fornita da salariati (salariati fissi, obbligati, braccianti e simili) e/o da compartecipanti, mentre la sua opera è rivolta alla direzione dell'azienda nei riguardi degli ordinamenti colturali e degli altri aspetti tecnico-organizzativi;

— *conduzione a colonia parziaria appoderata* (mezzadria), quando una persona od ente (concedente) affida un podere (di cui è proprietario, enfiteuta, affittuario, ecc.) ad un capo famiglia (famiglia colonica), il quale si impegna ad eseguire, con l'aiuto dei familiari, tutti i lavori che il podere richiede, sostenendo parte delle spese necessarie alla conduzione e dividendone i frutti col concedente in determinate proporzioni;

— *altra forma di conduzione*, che comprende tutti gli altri tipi di rapporti di conduzione non classificabili tra quelli sopra elencati ed, in particolare, i rapporti di conduzione a colonia parziaria non appoderata o impropria.

6. - **Titolo di possesso dei terreni** (rapporto tra impresa e proprietà) — Il titolo di possesso dei terreni fa riferimento al titolo in base al quale il conduttore dispone dei terreni stessi; nel caso della colonia parziaria appoderata il titolo di possesso è riferito al concedente.

Tra i titoli di possesso sono stati posti in evidenza la proprietà (alla quale è stata assimilata l'enfiteusi) e l'affitto. Tra gli «altri titoli» risultano compresi: l'usufrutto, l'assegnazione di terreni da parte di un Ente di riforma o Consorzio o Università agraria o Ente simile, la colonia perpetua, il beneficio parrocchiale, l'uso gratuito, ecc.

7. - **Coltivazioni praticate** — Per «prati avvicendati ed erbai» si intendono le coltivazioni formate da una specie o da un miscuglio di specie erbacee destinate esclusivamente alla produzione del foraggio, che vengono praticate in avvicendamento o in rotazione con altre coltivazioni erbacee.

Per «prati permanenti e pascoli» si intendono i terreni saldi destinati esclusivamente e permanentemente alla produzione di foraggio e quindi, di norma, privi di piante legnose. Si intendono destinati a prato permanente o a pascolo anche i terreni sui quali siano presenti piante legnose a carattere sparso o come relitti di precedenti colture.

La vite è considerata in coltura specializzata quando viene coltivata su terreni utilizzati esclusivamente per detta coltivazione, oppure su terreni il cui suolo viene parzialmente utilizzato anche per coltivazioni erbacee aventi, generalmente, carattere accessorio o marginale. La vite è considerata in coltura specializzata anche quando è compresente sul terreno ad altra specie legnosa agraria e rappresenta la coltivazione predominante dal punto di vista della destinazione produttiva del terreno stesso.

La vite è considerata in coltura promiscua quando viene coltivata su terreni utilizzati contemporaneamente per coltivazioni erbacee non aventi carattere accessorio o marginale, oppure quando è compresente sul

terreno ad altra specie legnosa agraria e non rappresenta la coltivazione predominante dal punto di vista della destinazione produttiva del terreno stesso.

Nelle Tavv. 4 e 8, con riferimento a ciascuna coltivazione, risulta riportata la superficie totale delle aziende che praticano tale coltivazione, nonchè la superficie investita nella coltivazione stessa. Per la vite in coltura promiscua, invece, risulta indicata soltanto la superficie totale delle aziende in cui è presente tale coltivazione.

8. - **Bestiame** — I dati fanno riferimento al numero dei capi di bestiame delle specie e categorie considerate che, a prescindere dal titolo di possesso, alla data del censimento risultavano in dotazione di ciascuna azienda, anche se temporaneamente assenti per qualsiasi motivo (transumanza, pascolo, ecc.).

Per quanto riguarda la Tav. 9, i dati sui bovini sono riportati distintamente per il totale dei bovini e per il numero delle vacche da latte.

Ai fini del censimento, per vacca s'intende la bovina che ha già partorito o che, pur non avendo mai partorito, ha già fatto la terza mossa. Sono considerate vacche da latte quelle che, per razza ed attitudine, sono adibite esclusivamente alla produzione di latte, o che, comunque, danno una produzione di latte di norma eccedente la quantità occorrente per l'alimentazione del vitello durante il periodo dell'alimentazione lattea di questo.

Per quanto concerne gli ovini e caprini (Tavv. 5 e 9), è da ritenere che i dati dichiarati nei questionari di azienda siano inferiori alla loro effettiva consistenza.

Avvertenze particolari — Il numero delle aziende riportato nelle Tavv. 1, 5, 9, 10, 11 fa riferimento a tutte le aziende agricole, forestali e zootecniche esistenti nella provincia. Nelle Tavv. 2, 3, 4, 6, 7, 8 non sono comprese, per la natura dei caratteri considerati, le aziende senza terreno agrario.

Per quanto concerne, inoltre, le Tavv. 4 e 8, è da tener presente che, con riferimento alle coltivazioni indicate, le aziende e la relativa superficie totale risultano ripetute tante volte quante sono le coltivazioni da esse praticate. Così, ad esempio, se un'azienda pratica la coltivazione del frumento e della vite in coltura specializzata, tale azienda e la relativa superficie totale risulta ripetuta sia tra le aziende che praticano la coltivazione del frumento, sia tra le aziende che praticano la coltivazione della vite in coltura specializzata.

TAVOLE INTRODUTTIVE

TAV. 1 — Aziende per forma di conduzione e classe di superficie

Superficie in ettari

CLASSI DI SUPERFICIE DELLE AZIENDE <i>Ettari</i>	CONDUZIONE DIRETTA DEL COLTIVATORE		CONDUZIONE CON SALARIATI E/O COMPARTICIPANTI		CONDUZIONE A COLONIA PARZIARIA APPODERATA		ALTRA FORMA DI CONDUZIONE		T O T A L E	
	Aziende	Superficie	Aziende	Superficie	Aziende	Superficie	Aziende	Superficie	Aziende	Superficie
Senza terreno agrario . . .	12	—	6	—	—	—	—	—	18	—
fino a 0,10	2.682	206,55	96	7,70	—	—	—	—	2.778	214,25
0,11 - 0,20	5.127	815,15	268	42,91	—	—	—	—	5.395	858,06
0,21 - 0,30	3.394	876,70	266	68,98	—	—	—	—	3.660	945,68
0,31 - 0,40	3.484	1.249,43	260	92,46	—	—	—	—	3.744	1.341,89
0,41 - 0,50	2.149	983,12	216	99,16	—	—	—	—	2.365	1.082,28
0,51 - 0,75	4.972	3.091,11	471	296,44	—	—	—	—	5.443	3.387,55
0,76 - 1,00	3.838	3.381,52	389	344,27	—	—	—	—	4.227	3.725,79
1,01 - 1,50	4.938	6.179,34	508	633,26	1	1,41	—	—	5.447	6.814,01
1,51 - 2,00	3.705	6.482,27	366	648,34	3	5,08	—	—	4.074	7.135,69
2,01 - 2,50	2.396	5.379,22	209	469,94	—	—	—	—	2.605	5.849,16
2,51 - 3,00	1.741	4.776,83	175	481,38	1	2,54	—	—	1.917	5.260,75
3,01 - 3,50	1.154	3.751,39	105	341,41	1	3,20	—	—	1.260	4.096,00
3,51 - 4,00	901	3.389,38	96	360,40	1	3,65	—	—	998	3.753,43
4,01 - 4,50	556	2.357,98	67	284,29	2	8,62	—	—	625	2.650,89
4,51 - 5,00	483	2.289,18	55	262,32	3	14,14	—	—	541	2.565,64
5,01 - 7,50	979	5.912,50	218	1.335,26	14	86,12	—	—	1.211	7.333,88
7,51 - 10,00	347	2.987,95	111	974,48	8	68,68	—	—	466	4.031,11
10,01 - 12,50	150	1.668,23	60	669,74	10	114,62	—	—	220	2.452,59
12,51 - 15,00	90	1.224,89	48	658,92	4	53,99	—	—	142	1.937,80
15,01 - 20,00	77	1.350,60	57	995,30	9	154,06	—	—	143	2.499,96
20,01 - 25,00	37	808,83	52	1.175,53	4	93,61	—	—	93	2.077,97
25,01 - 30,00	19	514,22	26	728,21	2	54,75	—	—	47	1.297,18
30,01 - 40,00	18	616,96	32	1.109,87	—	—	—	—	50	1.726,83
40,01 - 50,00	3	139,28	19	852,97	—	—	—	—	22	992,25
50,01 - 75,00	7	413,64	17	1.045,39	1	61,75	—	—	25	1.520,78
75,01 - 100,00	1	76,00	11	986,24	—	—	—	—	12	1.062,24
100,01 - 150,00	—	—	15	1.937,96	—	—	—	—	15	1.937,96
150,01 - 200,00	—	—	7	1.209,51	—	—	—	—	7	1.209,51
200,01 - 250,00	—	—	3	688,14	—	—	—	—	3	688,14
250,01 - 500,00	—	—	10	3.381,19	—	—	—	—	10	3.381,19
500,01 - 1.000,00	—	—	2	1.341,36	—	—	—	—	2	1.341,36
1.000,01 - 2.500,00	—	—	—	—	—	—	—	—	—	—
oltre 2.500	—	—	—	—	—	—	—	—	—	—
TOTALE	43.260	60.922,27	4.241	23.523,33	64	726,22	—	—	47.565	85.171,82

TAV. 2 — Aziende per titolo di possesso dei terreni

Superficie in ettari

FORME DI CONDUZIONE ZONE ALTIMETRICHE	T O T A L E					SOLO PROPRIETÀ		SOLO AFFITTO		PARTE IN PROPRIETÀ E PARTE IN AFFITTO			
	Aziende	Superficie				Aziende	Superficie	Aziende	Superficie	Aziende	Superficie		
		proprietà	affitto	altri titoli	Totale						proprietà	affitto	Totale
CONDUZIONE DIRETTA DEL COLTIVATORE	43.248	40.935,05	19.196,69	790,53	60.922,27	29.430	33.137,66	7.710	12.753,85	5.382	7.380,58	6.333,10	13.713,68
Montagna	9.323	14.098,99	3.212,11	405,51	17.716,61	6.800	11.617,37	993	1.766,45	1.251	2.208,33	1.384,73	3.593,06
Collina	21.485	18.505,24	10.681,21	268,99	29.455,44	14.282	14.704,38	4.188	7.580,59	2.770	3.714,89	3.081,90	6.796,79
Pianura	12.440	8.330,82	5.303,37	116,03	13.750,22	8.348	6.815,91	2.529	3.406,81	1.361	1.457,36	1.866,47	3.323,83
CONDUZIONE CON SALARIATI E/O COMPARTICIPANTI	4.235	21.866,77	1.302,33	354,23	23.523,33	3.994	20.539,69	44	368,77	82	1.199,03	638,67	1.837,70
Montagna	2.012	11.567,24	160,07	100,59	11.827,90	1.933	11.235,63	9	95,26	25	288,41	63,31	351,72
Collina	1.852	7.111,03	800,30	207,44	8.118,77	1.718	6.726,55	30	213,54	42	367,56	293,37	660,93
Pianura	371	3.188,50	341,96	46,20	3.576,66	343	2.577,51	5	59,97	15	543,06	281,99	825,05
CONDUZIONE A COLONIA PAR- ZIARIA APPODERATA	64	627,00	91,93	7,29	726,22	39	410,78	—	—	23	207,05	91,93	298,98
Montagna	7	63,01	6,60	1,00	70,61	4	36,41	—	—	2	17,43	6,60	24,03
Collina	49	492,09	65,62	6,29	564,00	31	329,35	—	—	17	162,74	65,62	228,36
Pianura	8	71,90	19,71	—	91,61	4	45,02	—	—	4	26,88	19,71	46,59
ALTRA FORMA DI CONDUZIONE	—	—	—	—	—	—	—	—	—	—	—	—	—
Montagna	—	—	—	—	—	—	—	—	—	—	—	—	—
Collina	—	—	—	—	—	—	—	—	—	—	—	—	—
Pianura	—	—	—	—	—	—	—	—	—	—	—	—	—
TOTALE	47.547	63.428,82	20.590,95	1.152,05	85.171,82	33.463	54.088,13	7.754	13.122,62	5.487	8.786,66	7.063,70	15.850,36
MONTAGNA	11.342	25.729,24	3.378,78	507,10	29.615,12	8.737	22.889,41	1.002	1.861,71	1.278	2.514,17	1.454,64	3.968,81
COLLINA	23.386	26.108,36	11.547,13	482,72	38.138,21	16.031	21.760,28	4.218	7.794,13	2.829	4.245,19	3.440,89	7.686,08
PIANURA	12.819	11.591,22	5.665,04	162,23	17.418,49	8.695	9.438,44	2.534	3.466,78	1.380	2.027,30	2.168,17	4.195,47

TAV. 3 — Aziende per frammentazione in corpi di terreno

Superficie in ettari

FORME DI CONDUZIONE	AZIENDE COSTITUTE DA UN UNICO CORPO		AZIENDE I CUI TERRENI SONO FRAMMENTATI IN CORPI													
			2		3		4		5		6		7		8	
			Aziende	Superficie	Aziende	Superficie	Aziende	Superficie	Aziende	Superficie	Aziende	Superficie	Aziende	Superficie	Aziende	Superficie
CONDUZIONE DIRETTA DEL COLTIVATORE	15.638	8.511,67	8.721	7.794,57	5.919	8.191,22	3.938	7.047,99	2.537	5.643,07	1.747	4.514,74	1.123	3.328,71	794	2.727,21
Montagna	2.383	1.540,54	1.671	1.596,32	1.222	1.778,32	861	1.667,12	570	1.253,75	456	1.149,48	299	891,68	273	880,67
Collina	7.464	4.434,90	4.385	3.910,80	3.047	4.088,71	2.186	3.767,63	1.457	3.077,44	973	2.495,85	633	1.762,11	388	1.335,92
Pianura	5.791	2.536,23	2.665	2.287,45	1.650	2.324,19	891	1.613,24	510	1.211,88	318	869,41	191	674,92	133	510,62
CONDUZIONE CON SALARIATI E/O COMPARTICIPANTI	1.702	5.538,62	813	2.416,72	568	2.003,53	345	1.563,03	202	975,32	126	667,61	95	1.654,06	76	653,34
Montagna	736	2.792,81	380	708,50	283	758,70	175	856,94	108	439,62	63	214,14	55	936,51	44	382,63
Collina	788	1.974,02	371	1.108,91	249	714,06	150	607,91	78	421,50	50	304,79	28	577,55	30	267,49
Pianura	178	771,79	62	599,31	36	530,77	20	98,18	16	114,20	13	148,68	12	140,00	2	3,22
CONDUZIONE A COLONIA PARZIARIA APPODERATA	8	120,83	6	48,22	5	57,63	7	85,34	8	109,45	6	31,28	3	24,46	5	48,42
Montagna	1	3,65	1	1,79	1	10,17	2	24,52	—	—	—	—	—	—	—	—
Collina	6	104,77	5	46,43	2	21,12	5	60,82	7	100,28	5	25,01	2	12,45	5	48,42
Pianura	1	12,41	—	—	2	26,34	—	—	1	9,17	1	6,27	1	12,01	—	—
ALTRA FORMA DI CONDUZIONE	—	—	—	—	—	—	—	—	—	—	—	—	—	—	—	—
Montagna	—	—	—	—	—	—	—	—	—	—	—	—	—	—	—	—
Collina	—	—	—	—	—	—	—	—	—	—	—	—	—	—	—	—
Pianura	—	—	—	—	—	—	—	—	—	—	—	—	—	—	—	—
TOTALE	17.348	14.171,12	9.540	10.259,51	6.492	10.552,38	4.290	8.696,36	2.747	6.627,84	1.879	5.213,63	1.221	5.007,23	875	3.423,97
MONTAGNA	3.120	4.337,09	2.052	2.306,61	1.506	2.547,19	1.038	2.548,58	678	1.693,37	519	1.363,62	354	1.828,19	317	1.263,30
COLLINA	8.258	6.513,69	4.761	5.066,14	3.298	4.823,89	2.341	4.436,36	1.542	3.599,22	1.028	2.825,65	663	2.352,11	423	1.651,83
PIANURA	5.970	3.320,43	2.727	2.886,76	1.688	2.881,30	911	1.711,42	527	1.335,25	332	1.024,36	204	826,93	135	513,84

AZIENDE I CUI TERRENI SONO FRAMMENTATI IN CORPI

	9		10		11 - 15			16 - 20			21 - 50			oltre 50		
	Aziende	Superficie	Aziende	Superficie	Aziende	Corpi	Superficie	Aziende	Corpi	Superficie	Aziende	Corpi	Superficie	Aziende	Corpi	Superficie
	CONDUZIONE DIRETTA DEL COLTIVATORE	458	1.528,48	575	2.416,61	939	11.887	4.469,31	322	5.807	1.836,48	349	10.870	2.153,81	188	16.645
Montagna	206	622,07	241	1.019,17	451	5.769	2.045,50	212	3.812	981,83	294	9.311	1.488,44	184	16.398	801,72
Collina	194	679,81	256	1.049,68	373	4.680	1.758,53	83	1.499	502,09	44	1.232	462,87	2	110	29,78
Pianura	58	226,60	78	347,76	115	1.438	665,28	27	496	252,56	11	327	202,50	2	137	26,90
CONDUZIONE CON SALARIATI E/O COMPARTICIPANTI	31	161,70	46	828,70	102	1.327	1.463,35	57	1.050	1.188,58	55	1.603	1.736,65	17	1.163	2.672,12
Montagna	12	31,34	20	424,74	67	887	878,92	34	624	564,57	27	811	1.015,96	8	530	1.822,52
Collina	19	130,36	18	308,36	25	319	376,00	20	376	444,33	20	572	493,42	6	404	389,39
Pianura	—	—	8	95,60	10	121	208,43	3	50	179,68	8	220	227,27	3	229	460,21
CONDUZIONE A COLONIA PARZIARIA APPODERATA	5	36,70	—	—	3	36	46,52	4	71	55,83	3	74	39,30	1	68	22,24
Montagna	1	8,24	—	—	—	—	—	—	—	—	—	—	—	1	68	22,24
Collina	3	18,67	—	—	3	36	46,52	3	55	40,21	3	74	39,30	—	—	—
Pianura	1	9,79	—	—	—	—	—	1	16	15,62	—	—	—	—	—	—
ALTRA FORMA DI CONDUZIONE	—	—	—	—	—	—	—	—	—	—	—	—	—	—	—	—
Montagna	—	—	—	—	—	—	—	—	—	—	—	—	—	—	—	—
Collina	—	—	—	—	—	—	—	—	—	—	—	—	—	—	—	—
Pianura	—	—	—	—	—	—	—	—	—	—	—	—	—	—	—	—
TOTALE	494	1.726,88	621	3.245,31	1.044	13.250	5.979,18	383	6.928	3.080,89	407	12.547	3.929,76	206	17.876	3.552,76
MONTAGNA	219	661,65	261	1.443,91	518	6.656	2.924,42	246	4.436	1.546,40	321	10.122	2.504,40	193	16.996	2.646,48
COLLINA	216	828,84	274	1.358,04	401	5.035	2.181,05	106	1.930	1.086,63	67	1.878	995,59	8	514	419,17
PIANURA	59	236,39	86	443,36	125	1.559	873,71	31	562	447,86	19	547	429,77	5	366	487,11

TAV. 4 — Aziende secondo alcune coltivazioni praticate (a)

Superficie in ettari


FORME DI CONDUZIONE ZONE ALTIMETRICHE	AZIENDE CHE PRATICANO LA COLTIVAZIONE DI													
	Frumento			Foraggere						Vite				
	Aziende	Superficie		Prati avvicendati ed erbai			Prati permanenti e pascoli			Coltura specializzata (vigneto)			Coltura promiscua	
		totale delle aziende	a frumento	Aziende	Superficie totale delle aziende	a prati avvicendati ed erbai	Aziende	Superficie totale delle aziende	a prati permanent e pascoli	Aziende	Superficie totale delle aziende	a vigneto	Aziende	Superficie totale delle aziende
CONDUZIONE DIRETTA DEL COLTIVATORE	7.165	16.156,87	3.436,75	6.628	16.212,36	3.375,35	24.549	46.786,31	19.399,66	2.301	6.104,97	428,07	2.911	6.118,92
Montagna	93	558,29	30,75	290	914,99	119,50	7.448	16.030,25	6.192,80	228	640,11	25,88	1.316	3.045,74
Collina	2.341	7.181,32	824,18	2.840	8.492,46	1.287,70	14.172	24.885,74	11.549,86	1.906	5.021,63	383,12	1.592	3.071,87
Pianura	4.731	8.417,26	2.581,82	3.498	6.804,91	1.968,15	2.929	5.870,32	1.657,00	167	443,23	19,07	3	1,31
CONDUZIONE CON SALARIATI E/O COMPARTICIPANTI	89	2.528,81	331,96	205	4.025,47	879,58	1.848	14.064,54	3.578,15	116	1.875,33	53,68	151	622,56
Montagna	5	260,21	11,01	31	497,46	65,33	935	7.349,75	1.627,26	14	229,13	1,45	98	287,88
Collina	41	687,36	70,17	120	2.054,35	322,25	785	5.040,43	1.509,02	88	1.249,55	39,94	53	334,68
Pianura	43	1.581,24	250,78	54	1.473,66	492,00	128	1.674,36	441,87	14	396,65	12,29	—	—
CONDUZIONE A COLONIA PARZIARIA APPODERATA	44	563,16	52,92	41	536,51	103,56	61	681,84	326,56	18	230,18	8,46	12	108,08
Montagna	2	21,68	1,38	2	21,68	2,76	7	70,61	36,12	2	21,25	1,40	1	10,17
Collina	34	454,87	36,81	32	431,63	73,75	47	537,55	260,96	15	193,31	6,93	11	97,91
Pianura	8	91,61	14,73	7	83,20	27,05	7	73,68	29,48	1	15,62	0,13	—	—
ALTRA FORMA DI CONDUZIONE	—	—	—	—	—	—	—	—	—	—	—	—	—	—
Montagna	—	—	—	—	—	—	—	—	—	—	—	—	—	—
Collina	—	—	—	—	—	—	—	—	—	—	—	—	—	—
Pianura	—	—	—	—	—	—	—	—	—	—	—	—	—	—
TOTALE	7.298	19.253,84	3.821,63	6.874	20.774,34	4.358,49	26.458	61.532,69	23.304,37	2.435	8.210,48	490,21	3.074	6.849,56
MONTAGNA	100	840,18	43,14	323	1.434,13	187,59	8.390	23.450,61	7.856,18	244	890,49	28,73	1.415	3.343,79
COLLINA	2.416	8.323,55	931,16	2.992	10.978,44	1.683,70	15.004	30.463,72	13.319,84	2.009	6.464,49	429,99	1.656	3.504,46
PIANURA	4.782	10.090,11	2.847,33	3.559	8.361,77	2.487,20	3.064	7.618,36	2.128,35	182	855,50	31,49	3	1,31

(a) Cfr. Avvertenze particolari.

TAV. 5 — Aziende per dotazione di bestiame

Superficie in ettari

FORME DI CONDUZIONE ZONE ALTIMETRICHE	AZIENDE CON BESTIAME							AZIENDE SENZA BESTIAME		TOTALE	
	Aziende		Capi					Numero	Superficie	Aziende	Superficie
	Numero	Superficie	Bovini	Bufalini	Ovini e caprini	Suini	Equini				
CONDUZIONE DIRETTA DEL COLTIVATORE	12.306	34.722,00	29.058	—	3.133	2.184	4.027	30.954	26.200,27	43.260	60.922,37
Montagna	2.482	8.547,81	5.061	—	1.955	316	269	6.843	9.168,80	9.325	17.716,61
Collina	6.848	18.624,12	18.161	—	1.063	1.700	1.805	14.646	10.831,32	21.494	29.455,44
Pianura	2.976	7.550,07	5.837	—	115	168	1.953	9.465	6.200,15	12.441	13.750,22
CONDUZIONE CON SALARIATI E/O COMPARTICIPANTI	271	5.535,51	3.468	—	645	1.150	434	3.970	17.987,88	4.241	23.523,33
Montagna	54	770,29	434	—	249	64	15	1.961	11.057,61	2.015	11.827,90
Collina	169	3.031,37	1.734	—	327	735	287	1.686	5.087,40	1.855	8.118,77
Pianura	48	1.733,85	1.300	—	69	351	132	323	1.842,81	371	3.576,66
CONDUZIONE A COLONIA PARZIARIA APPODERATA	63	719,95	774	—	2	28	32	1	6,27	64	726,22
Montagna	7	70,61	87	—	—	—	1	—	—	7	70,61
Collina	49	564,00	609	—	2	21	26	—	—	49	564,00
Pianura	7	85,34	78	—	—	7	5	1	6,27	8	91,61
ALTRA FORMA DI CONDUZIONE	—	—	—	—	—	—	—	—	—	—	—
Montagna	—	—	—	—	—	—	—	—	—	—	—
Collina	—	—	—	—	—	—	—	—	—	—	—
Pianura	—	—	—	—	—	—	—	—	—	—	—
TOTALE	12.640	40.977,46	33.301	—	3.780	3.362	4.493	34.925	44.194,36	47.565	65.171,82
MONTAGNA	2.543	9.388,71	5.582	—	2.204	380	285	8.804	20.226,41	11.347	29.005,72
COLLINA	7.066	22.219,49	20.504	—	1.392	2.456	2.118	16.332	15.918,72	23.398	38.138,41
PIANURA	3.031	9.369,26	7.215	—	184	526	2.090	9.789	8.049,23	12.820	17.418,49



TAVOLE ANALITICHE

TAV. 6 — Aziende per classe di superficie e titolo di possesso dei terreni

Superficie in ettari
A - TOTALE

CLASSI DI SUPERFICIE DELLE AZIENDE Ettari	SOLO PROPRIETÀ		SOLO AFFITTO		SOLO ALTRI TITOLI		PARTE IN PROPRIETÀ E PARTE IN AFFITTO			PARTE IN PROPRIETÀ E PARTE AD ALTRI TITOLI				
	Aziende	Superficie	Aziende	Superficie	Aziende	Superficie	Aziende	Superficie			Aziende	Superficie		
								proprietà	affitto	Totale		proprietà	altri titoli	Totale
Fino a 0,10	2.298	176,56	433	33,85	23	1,76	22	0,81	1,07	1,88	2	0,08	0,12	0,20
0,11 - 0,20	4.184	665,01	1.039	165,33	53	8,47	111	8,27	9,58	17,85	6	0,51	0,50	1,01
0,21 - 0,30	2.876	742,79	580	150,64	31	7,89	158	19,39	20,96	40,35	14	1,83	1,88	3,71
0,31 - 0,40	2.984	1.069,93	516	184,23	41	14,81	194	32,64	37,17	69,81	7	1,18	1,21	2,39
0,41 - 0,50	1.930	882,65	257	117,37	18	8,32	150	32,34	37,00	69,34	10	2,21	2,39	4,60
0,51 - 0,75	4.309	2.680,37	587	362,74	51	31,87	453	155,16	130,10	285,26	38	11,46	12,70	24,16
0,76 - 1,00	3.201	2.815,47	524	469,32	34	30,51	441	204,42	183,17	387,59	22	8,14	10,43	18,57
1,01 - 1,50	3.736	4.655,21	802	1.009,82	51	76,88	784	530,91	460,80	991,71	55	18,53	30,27	68,80
1,51 - 2,00	2.468	4.310,68	780	1.375,35	36	64,48	739	595,24	599,07	1.294,31	38	36,00	31,17	67,17
2,01 - 2,50	1.410	3.157,27	588	1.324,32	19	44,85	544	589,53	533,66	1.223,19	31	37,89	32,25	70,14
2,51 - 3,00	1.023	2.808,11	451	1.234,01	8	21,48	406	621,13	496,46	1.117,59	21	32,53	25,38	57,91
3,01 - 3,50	626	2.034,75	272	884,14	14	44,82	325	613,39	443,89	1.057,28	21	31,31	37,49	68,80
3,51 - 4,00	492	1.849,19	240	904,48	8	29,38	244	519,14	398,77	917,91	12	28,20	17,08	45,28
4,01 - 4,50	303	1.284,53	144	608,38	5	21,14	151	367,24	276,37	643,61	16	37,32	30,45	67,77
4,51 - 5,00	250	1.186,73	131	622,66	2	9,50	144	393,31	287,50	680,81	11	31,85	19,78	51,63
5,01 - 7,50	629	3.836,28	244	1.446,98	11	67,96	306	1.030,72	826,66	1.857,38	17	61,79	39,18	100,97
7,51 - 10,00	245	2.124,13	79	688,05	2	17,28	134	581,63	571,08	1.152,71	3	8,13	15,52	23,65
10,01 - 12,50	124	1.382,98	28	312,44	3	32,69	62	325,15	367,20	692,35	3	30,84	1,29	32,13
12,51 - 15,00	77	1.059,07	19	258,38	4	54,43	41	285,50	266,79	552,29	—	—	—	—
15,01 - 20,00	86	1.495,00	20	352,43	2	36,69	35	354,42	261,42	615,84	—	—	—	—
20,01 - 25,00	61	1.385,03	8	170,19	4	84,64	18	201,64	193,48	395,12	1	16,41	3,72	20,13
25,01 - 30,00	36	997,55	5	138,25	—	—	5	67,91	66,61	134,52	1	25,25	1,61	26,86
30,01 - 40,00	41	1.423,81	3	97,84	1	33,02	4	57,47	84,10	141,57	—	—	—	—
40,01 - 50,00	18	808,42	1	41,23	—	—	3	102,24	40,36	142,60	—	—	—	—
50,01 - 75,00	14	862,14	3	170,19	—	—	7	219,80	206,84	426,64	1	60,03	1,78	61,81
75,01 - 100,00	12	1.062,24	—	—	—	—	—	—	—	—	—	—	—	—
100,01 - 150,00	13	1.685,28	—	—	—	—	2	145,71	106,97	252,68	—	—	—	—
150,01 - 200,00	3	521,34	—	—	—	—	4	531,55	156,62	688,17	—	—	—	—
200,01 - 250,00	3	688,14	—	—	—	—	—	—	—	—	—	—	—	—
250,01 - 500,00	9	3.096,11	—	—	—	—	—	—	—	—	—	—	—	—
500,01 - 1.000,00	2	1.341,36	—	—	—	—	—	—	—	—	—	—	—	—
1.000,01 - 2.500,00	—	—	—	—	—	—	—	—	—	—	—	—	—	—
oltre 2.500	—	—	—	—	—	—	—	—	—	—	—	—	—	—
TOTALE	33.463	54.088,13	7.754	13.122,62	431	742,87	5.487	8.786,66	7.063,70	15.850,36	330	501,49	316,20	817,69

	PARTE IN AFFITTO E PARTE AD ALTRI TITOLI				PARTE IN PROPRIETÀ, PARTE IN AFFITTO E PARTE AD ALTRI TITOLI				T O T A L E					
	Aziende	Superficie			Aziende	Superficie			Aziende	Superficie				
		affitto	altri titoli	Totale		proprietà	affitto	altri titoli		Totale	proprietà	affitto	altri titoli	Totale
Fino a 0,10	—	—	—	—	—	—	—	—	2.778	177,45	34,92	1,88	214,25	
0,11 - 0,20	2	0,28	0,11	0,39	—	—	—	—	5.395	673,79	175,19	9,08	858,06	
0,21 - 0,30	1	0,20	0,10	0,30	—	—	—	—	3.660	764,01	171,80	9,87	945,68	
0,31 - 0,40	2	0,39	0,33	0,72	—	—	—	—	3.744	1.103,75	221,79	16,35	1.341,89	
0,41 - 0,50	—	—	—	—	—	—	—	—	2.365	917,20	154,37	10,71	1.082,28	
0,51 - 0,75	3	1,20	0,58	1,78	2	0,59	0,53	0,25	1,37	5.443	2.847,58	494,57	45,40	3.387,55
0,76 - 1,00	4	2,06	1,38	3,44	1	0,49	0,20	0,20	0,89	4.227	3.028,52	654,75	42,52	3.725,79
1,01 - 1,50	5	3,93	2,93	6,86	4	1,86	0,79	2,08	4,73	5.447	5.226,51	1.475,34	12,16	6.814,01
1,51 - 2,00	8	8,18	6,01	14,19	5	4,24	1,46	3,81	9,51	4.074	5.046,16	1.984,06	05,47	7.135,69
2,01 - 2,50	9	8,50	12,16	20,66	4	2,93	2,74	3,06	8,73	2.605	3.887,62	1.869,22	92,32	5.849,16
2,51 - 3,00	1	1,63	1,00	2,63	7	5,59	10,63	2,80	19,02	1.917	3.467,36	1.742,73	50,66	5.260,75
3,01 - 3,50	1	0,45	2,62	3,07	1	1,51	0,26	1,37	3,14	1.260	2.680,96	1.328,74	86,30	4.096,00
3,51 - 4,00	1	3,27	0,33	3,60	1	0,07	0,52	3,00	3,59	998	2.396,60	1.307,04	49,79	3.753,43
4,01 - 4,50	1	2,41	1,77	4,18	5	3,87	8,33	9,08	21,28	525	1.692,96	895,49	62,44	2.650,89
4,51 - 5,00	—	—	—	—	3	7,07	2,09	5,15	14,31	541	1.618,96	912,25	34,43	2.565,64
5,01 - 7,50	—	—	—	—	4	7,21	11,07	6,03	24,31	1.211	4.936,00	2.284,71	113,17	7.333,88
7,51 - 10,00	—	—	—	—	3	8,77	3,07	13,45	25,29	466	2.722,66	1.262,20	46,25	4.031,11
10,01 - 12,50	—	—	—	—	—	—	—	—	—	220	1.738,97	679,64	33,98	2.452,59
12,51 - 15,00	1	11,12	2,51	13,63	—	—	—	—	—	142	1.344,57	536,29	56,94	1.937,80
15,01 - 20,00	—	—	—	—	—	—	—	—	—	143	1.849,42	613,85	36,69	2.499,96
20,01 - 25,00	—	—	—	—	1	5,84	11,20	5,82	22,86	93	1.608,92	374,87	94,18	2.077,97
25,01 - 30,00	—	—	—	—	—	—	—	—	—	47	1.090,71	204,86	1,61	1.297,18
30,01 - 40,00	—	—	—	—	1	2,50	26,22	1,87	30,59	50	1.483,78	208,16	34,89	1.726,83
40,01 - 50,00	—	—	—	—	—	—	—	—	—	22	910,66	81,59	—	992,25
50,01 - 75,00	—	—	—	—	—	—	—	—	—	25	1.141,97	377,03	1,78	1.520,78
75,01 - 100,00	—	—	—	—	—	—	—	—	—	12	1.062,24	—	—	1.062,24
100,01 - 150,00	—	—	—	—	—	—	—	—	—	15	1.830,99	106,97	—	1.937,96
150,01 - 200,00	—	—	—	—	—	—	—	—	—	7	1.052,89	156,62	—	1.209,51
200,01 - 250,00	—	—	—	—	—	—	—	—	—	3	688,14	—	—	688,14
250,01 - 500,00	1	281,90	3,18	285,08	—	—	—	—	—	10	3.096,11	281,90	3,18	3.381,19
500,01 - 1.000,00	—	—	—	—	—	—	—	—	—	2	1.341,36	—	—	1.341,36
1.000,01 - 2.500,00	—	—	—	—	—	—	—	—	—	—	—	—	—	—
oltre 2.500	—	—	—	—	—	—	—	—	—	—	—	—	—	—
TOTALE	40	325,52	51,01	360,53	42	52,54	79,11	57,97	189,62	47.547	63.428,82	20.590,95	1.152,05	85.171,82

Segue Tav. 6 — Aziende per classe di superficie e titolo di possesso dei terreni

Superficie in ettari

B — PER FORMA DI CONDUZIONE

CLASSI DI SUPERFICIE DELLE AZIENDE Ettari	TOTALE				SOLO PROPRIETÀ		SOLO AFFITTO		PARTE IN PROPRIETÀ E PARTE IN AFFITTO				
	Aziende	Superficie			Aziende	Superficie	Aziende	Superficie	Aziende	Superficie			
		proprietà	affitto	altri titoli						Totale	Proprietà	affitto	Totale
CONDUZIONE DIRETTA DEL COLTIVATORE													
Fino a 0,10	2.682	169,83	34,84	1,88	206,55	2.293	168,94	432	33,77	22	0,81	1,07	1,88
0,11 - 0,20	5.127	631,60	174,88	8,67	815,15	3.921	622,82	1.037	165,02	111	8,27	9,58	17,85
0,21 - 0,30	3.394	697,13	171,05	8,52	876,70	2.619	676,25	577	149,89	158	19,39	20,96	40,35
0,31 - 0,40	3.484	1.013,78	221,17	14,48	1.249,43	2.732	980,29	515	183,88	193	32,58	36,90	69,48
0,41 - 0,50	2.149	820,79	153,94	8,39	983,12	1.720	786,29	256	116,94	150	32,34	37,00	69,34
0,51 - 0,75	4.972	2.563,28	489,98	37,85	3.091,11	3.860	2.397,88	583	360,25	447	153,49	128,00	281,49
0,76 - 1,00	3.838	2.696,45	549,80	35,27	3.381,52	2.827	2.485,01	520	465,54	438	202,81	182,00	384,81
1,01 - 1,50	4.938	4.616,25	1.463,66	99,43	6.179,34	3.251	4.050,40	798	1.004,35	776	527,62	454,59	982,21
1,51 - 2,00	3.705	4.422,59	1.976,24	83,44	6.482,27	2.120	3.695,53	778	1.371,43	733	688,13	595,17	1.283,30
2,01 - 2,50	2.396	3.440,31	1.862,47	76,44	5.379,22	1.210	2.710,23	586	1.319,78	543	689,26	531,74	1.221,00
2,51 - 3,00	1.741	3.001,76	1.735,52	39,55	4.776,83	856	2.348,66	450	1.231,21	403	617,36	492,05	1.109,41
3,01 - 3,50	1.154	2.350,22	1.324,14	77,03	3.751,39	525	1.706,14	271	880,67	324	611,26	442,76	1.054,02
3,51 - 4,00	901	2.051,38	1.303,31	34,69	3.389,38	401	1.507,18	239	900,75	244	519,14	398,77	917,91
4,01 - 4,50	556	1.412,69	892,95	52,34	2.357,98	240	1.016,91	144	608,38	149	361,27	273,83	635,10
4,51 - 5,00	483	1.354,36	902,53	32,29	2.289,18	197	933,90	131	622,66	141	388,47	277,78	666,25
5,01 - 7,50	979	3.619,50	2.224,41	68,59	5.912,50	425	2.587,73	238	1.410,01	294	980,32	803,33	1.783,65
7,51 - 10,00	347	1.748,91	1.195,08	43,96	2.987,95	143	1.231,39	78	678,05	119	505,37	515,46	1.020,83
10,01 - 12,50	150	1.009,20	658,74	0,29	1.668,23	63	700,01	28	312,44	57	287,52	346,30	633,82
12,51 - 15,00	90	746,91	475,47	2,51	1.224,89	37	509,98	17	229,44	35	236,93	234,91	471,84
15,01 - 20,00	77	784,07	547,53	19,00	1.350,60	31	541,44	19	332,80	26	242,63	214,73	457,36
20,01 - 25,00	37	503,77	262,63	42,43	808,83	19	421,03	7	148,19	9	82,74	114,44	197,18
25,01 - 30,00	19	382,93	129,68	1,61	514,22	13	352,77	3	83,34	2	4,91	46,34	51,25
30,01 - 40,00	18	470,96	144,13	1,87	616,96	12	410,99	1	33,81	4	57,47	84,10	141,57
40,01 - 50,00	3	126,18	13,10	—	139,28	2	90,44	—	—	1	35,74	13,10	48,84
50,01 - 75,00	7	224,20	189,44	—	413,64	2	129,45	2	111,25	3	94,75	78,19	172,94
75,01 - 100,00	1	76,00	—	—	76,00	1	76,00	—	—	—	—	—	—
100,01 - 150,00	—	—	—	—	—	—	—	—	—	—	—	—	—
150,01 - 200,00	—	—	—	—	—	—	—	—	—	—	—	—	—
200,01 - 250,00	—	—	—	—	—	—	—	—	—	—	—	—	—
250,01 - 500,00	—	—	—	—	—	—	—	—	—	—	—	—	—
500,01 - 1.000,00	—	—	—	—	—	—	—	—	—	—	—	—	—
1.000,01 - 2.500,00	—	—	—	—	—	—	—	—	—	—	—	—	—
oltre 2.500	—	—	—	—	—	—	—	—	—	—	—	—	—
TOTALE	43.248	40.935,05	19.196,69	790,53	60.922,27	29.430	33.137,66	7.710	12.753,85	5.382	7.480,58	6.333,10	13.713,68

CONDUZIONE CON SALARIATI E/O COMPARTICIPANTI

Fino a 0,10	96	7,62	0,08	—	7,70	95	7,62	1	0,08	—	—	—	—
0,11 - 0,20	268	42,19	0,31	0,41	42,91	263	42,19	2	0,31	—	—	—	—
0,21 - 0,30	266	66,88	0,75	1,35	68,98	257	66,54	3	0,75	—	—	—	—
0,31 - 0,40	260	89,97	0,62	1,87	92,46	252	89,64	1	0,35	1	0,06	0,27	0,33
0,41 - 0,50	216	96,41	0,43	2,32	99,16	210	96,36	1	0,43	—	—	—	—
0,51 - 0,75	471	284,30	4,59	7,55	296,44	449	282,49	4	2,49	6	1,67	2,10	3,77
0,76 - 1,00	389	332,07	4,95	7,25	344,27	374	330,46	4	3,78	3	1,61	1,17	2,78
1,01 - 1,50	508	619,02	10,51	12,73	633,26	485	604,51	4	5,47	7	3,05	5,04	8,09
1,51 - 2,00	366	618,85	7,46	22,03	648,34	346	611,86	2	3,92	5	5,68	3,54	9,22
2,01 - 2,50	209	447,31	6,75	15,88	469,94	200	447,04	2	4,54	1	0,27	1,92	2,19
2,51 - 3,00	175	463,06	7,21	11,11	481,38	166	456,91	1	2,80	3	3,77	4,41	8,18
3,01 - 3,50	105	327,54	4,60	9,27	341,41	100	325,41	1	3,47	1	2,13	1,13	3,26
3,51 - 4,00	96	341,57	3,73	15,10	360,40	90	338,36	1	3,73	—	—	—	—
4,01 - 4,50	67	272,89	1,30	10,10	284,29	62	263,20	—	—	1	3,01	1,30	4,31
4,51 - 5,00	55	250,46	9,72	2,14	262,32	50	238,69	—	—	3	4,84	9,72	14,56
5,01 - 7,50	218	1.237,32	59,65	38,29	1.335,26	192	1.175,70	6	36,97	11	44,07	22,68	66,75
7,51 - 10,00	111	916,32	55,87	2,29	974,48	98	859,27	1	10,00	11	52,30	44,37	96,67
10,01 - 12,50	60	624,16	12,89	32,69	669,74	55	612,87	—	—	2	11,29	12,89	24,18
12,51 - 15,00	48	556,82	47,67	54,43	658,92	39	535,65	2	28,94	3	21,17	18,73	39,90
15,01 - 20,00	57	950,69	26,92	17,69	995,30	52	900,73	1	19,63	3	49,96	7,29	57,25
20,01 - 25,00	52	1.026,28	97,50	51,75	1.175,53	40	917,49	1	22,00	7	86,54	64,30	150,84
25,01 - 30,00	26	654,99	73,22	—	728,21	22	616,19	2	54,91	2	38,80	18,31	57,11
30,01 - 40,00	32	1.012,82	64,03	33,02	1.109,87	29	1.012,82	2	54,03	—	—	—	—
40,01 - 50,00	19	784,48	68,49	—	852,97	16	717,98	1	41,23	2	66,50	27,26	93,76
50,01 - 75,00	17	856,02	187,59	1,78	1.045,39	11	670,94	1	58,94	4	125,05	128,65	253,70
75,01 - 100,00	11	986,24	—	—	986,24	11	986,24	—	—	—	—	—	—
100,01 - 150,00	15	1.830,99	106,97	—	1.937,96	13	1.685,28	—	—	2	145,71	106,97	252,68
150,01 - 200,00	7	1.052,89	156,62	—	1.209,51	3	521,34	—	—	4	531,55	156,62	688,17
200,01 - 250,00	3	688,14	—	—	688,14	3	688,14	—	—	—	—	—	—
250,01 - 500,00	10	3.096,11	281,90	3,18	3.381,19	9	3.096,11	—	—	—	—	—	—
500,01 - 1.000,00	2	1.341,36	—	—	1.341,36	2	1.341,36	—	—	—	—	—	—
1.000,01 - 2.500,00	—	—	—	—	—	—	—	—	—	—	—	—	—
oltre 2.500	—	—	—	—	—	—	—	—	—	—	—	—	—
TOTALE	4.235	21.866,77	1.302,33	354,23	23.523,33	3.994	20.539,69	44	3613,77	82	1.199,03	638,67	1.837,70

Segue Tav. 6 — Aziende per classe di superficie e titolo di possesso dei terreni

Superficie in ettari
C — PER ZONA ALTIMETRICA

CLASSI DI SUPERFICIE DELLE AZIENDE Ettari	T O T A L E				S O L O P R O P R I E T À		S O L O A F F I T T O		P A R T E I N P R O P R I E T À E P A R T E I N A F F I T T O				
	Aziende	Superficie			Aziende	Superficie	Aziende	Superficie	Aziende	Superficie			
		proprietà	affitto	altri titoli						Totale	proprietà	affitto	Totale
M O N T A G N A													
Fino a 0,10	565	35,20	6,32	0,27	41,79	473	34,69	75	5,79	12	0,47	0,53	1,00
0,11 - 0,20 . . .	907	115,94	23,59	1,16	140,69	736	114,12	144	22,27	20	1,73	1,32	3,05
0,21 - 0,30 . . .	707	156,36	22,22	2,97	181,55	593	152,34	74	19,21	27	3,62	3,01	6,63
0,31 - 0,40 . . .	648	204,64	22,98	3,93	231,55	556	198,16	44	16,06	36	6,38	6,66	13,04
0,41 - 0,50 . . .	501	201,69	25,52	2,31	229,52	426	194,82	40	18,42	30	6,87	7,10	13,97
0,51 - 0,75 . . .	1.148	632,33	76,25	12,48	721,06	953	598,03	85	53,18	85	31,15	22,87	54,02
0,76 - 1,00 . . .	974	746,22	104,28	7,34	857,84	794	698,02	86	77,85	85	47,49	26,43	73,92
1,01 - 1,50 . . .	1.428	1.510,64	231,88	46,11	1.788,63	1.088	1.361,79	107	132,32	182	131,98	98,21	230,19
1,51 - 2,00 . . .	1.077	1.578,83	259,55	44,89	1.883,27	794	1.387,54	77	134,77	165	168,71	119,42	288,13
2,01 - 2,50 . . .	762	1.426,59	244,42	40,43	1.711,44	544	1.219,97	59	132,07	128	180,70	109,13	289,83
2,51 - 3,00 . . .	542	1.218,45	244,70	26,73	1.489,88	360	989,99	44	122,71	115	196,13	118,74	314,87
3,01 - 3,50 . . .	418	1.128,97	179,10	46,12	1.354,19	288	931,36	24	79,04	84	171,80	100,06	271,86
3,51 - 4,00 . . .	282	879,10	152,96	25,19	1.057,25	197	739,28	20	74,20	53	119,80	78,76	198,56
4,01 - 4,50 . . .	241	774,98	192,30	55,95	1.023,23	153	648,83	27	114,68	37	85,16	72,62	157,78
4,51 - 5,00 . . .	192	700,73	184,87	29,18	914,78	112	534,46	20	95,59	46	131,60	87,19	218,79
5,01 - 7,50 . . .	477	2.429,09	435,20	41,10	2.905,39	331	2.021,44	40	236,48	91	362,42	196,12	558,54
7,51 - 10,00 . . .	176	1.258,01	244,58	22,33	1.524,92	126	1.089,86	14	122,39	31	151,35	120,43	271,78
10,01 - 12,50 . . .	94	811,57	197,08	33,85	1.042,50	59	650,75	7	78,62	23	139,98	118,46	258,44
12,51 - 15,00 . . .	50	560,36	107,39	16,74	684,49	35	479,63	4	54,45	9	80,73	41,82	122,55
15,01 - 20,00 . . .	51	726,38	162,15	—	888,53	36	617,64	6	108,17	9	108,74	53,98	162,72
20,01 - 25,00 . . .	31	554,93	75,00	46,15	676,08	21	463,22	2	41,10	5	75,30	33,90	109,20
25,01 - 30,00 . . .	11	269,01	29,59	—	298,60	10	269,01	1	29,59	—	—	—	—
30,01 - 40,00 . . .	18	541,33	82,81	1,87	626,01	14	495,26	1	33,81	2	43,57	22,78	66,35
40,01 - 50,00 . . .	5	217,52	13,10	—	230,62	4	181,78	—	—	1	35,74	13,10	48,84
50,01 - 75,00 . . .	8	445,17	59,34	—	504,51	6	387,17	1	58,94	1	58,00	0,40	58,40
75,01 - 100,00 . . .	7	619,84	—	—	619,84	7	619,84	—	—	—	—	—	—
100,01 - 150,00 . . .	8	1.108,82	—	—	1.108,82	8	1.108,82	—	—	—	—	—	—
150,01 - 200,00 . . .	2	359,75	1,60	—	361,35	1	185,00	—	—	1	174,75	1,60	176,35
200,01 - 250,00 . . .	2	453,64	—	—	453,64	2	453,64	—	—	—	—	—	—
250,01 - 500,00 . . .	8	2.721,79	—	—	2.721,79	8	2.721,79	—	—	—	—	—	—
500,01 - 1.000,00 . . .	2	1.341,36	—	—	1.341,36	2	1.341,36	—	—	—	—	—	—
1.000,01 - 2.500,00 . . .	—	—	—	—	—	—	—	—	—	—	—	—	—
oltre 2.500	—	—	—	—	—	—	—	—	—	—	—	—	—
TOTALE	11.342	25.729,24	3.378,78	507,10	29.615,12	8.737	22.889,41	1.002	1.861,71	1.278	2.514,17	1.454,64	3.968,81

C O L L I N A

Fino a 0,10	1.323	82,36	19,38	0,73	102,47	1.063	82,10	244	18,97	7	0,24	0,41	0,67
0,11 - 0,20 . . .	2.646	329,28	87,21	4,25	420,74	2.035	324,30	517	81,46	64	4,56	5,75	10,31
0,21 - 0,30 . . .	1.793	373,58	85,93	3,34	462,85	1.403	361,68	288	74,86	85	10,83	11,07	21,90
0,31 - 0,40 . . .	1.797	531,08	103,87	7,98	642,93	1.432	512,86	240	85,47	101	17,63	18,40	36,03
0,41 - 0,50 . . .	1.182	465,62	69,80	5,07	540,49	980	448,46	111	50,09	79	16,67	19,71	36,38
0,51 - 0,75 . . .	2.667	1.397,18	246,67	17,96	1.661,81	2.114	1.317,91	292	179,96	227	76,76	65,84	142,60
0,76 - 1,00 . . .	2.112	1.516,93	325,98	20,23	1.863,14	1.606	1.412,87	264	236,40	215	101,61	88,23	189,84
1,01 - 1,50 . . .	2.684	2.545,32	776,17	41,22	3.362,71	1.826	2.276,54	439	553,85	376	258,92	219,37	478,29
1,51 - 2,00 . . .	2.092	2.550,19	1.076,00	41,63	3.667,82	1.231	2.149,97	429	759,07	404	391,41	316,55	707,96
2,01 - 2,50 . . .	1.277	1.783,57	1.040,05	44,22	2.867,84	623	1.396,60	326	732,68	303	378,60	301,58	680,18
2,51 - 3,00 . . .	998	1.650,77	1.069,04	17,64	2.737,45	486	1.333,96	291	794,60	212	311,87	272,60	584,47
3,01 - 3,50 . . .	607	1.179,25	761,49	33,81	1.974,55	258	841,86	167	541,72	169	330,51	219,06	549,57
3,51 - 4,00 . . .	541	1.147,01	870,97	20,28	2.038,26	228	857,76	174	657,38	131	284,21	209,80	494,01
4,01 - 4,50 . . .	282	700,56	490,45	4,06	1.195,07	115	487,69	84	354,32	82	212,87	136,13	349,00
4,51 - 5,00 . . .	282	745,73	581,43	5,25	1.332,41	111	524,14	89	422,37	80	217,34	159,06	376,40
5,01 - 7,50 . . .	565	1.915,79	1.412,77	68,06	3.396,62	230	1.402,50	168	985,69	153	497,17	425,75	922,92
7,51 - 10,00 . . .	198	1.009,95	684,36	17,28	1.711,59	83	717,72	47	412,08	66	292,23	272,28	564,51
10,01 - 12,50 . . .	85	655,85	295,74	—	951,59	49	548,00	18	201,24	18	107,85	94,50	202,35
12,51 - 15,00 . . .	65	558,31	289,07	40,20	887,58	28	384,20	12	164,99	22	174,11	124,08	298,19
15,01 - 20,00 . . .	59	756,60	244,38	36,69	1.037,67	34	593,58	7	123,59	16	163,02	120,79	283,81
20,01 - 25,00 . . .	44	755,95	185,52	48,03	989,50	28	642,56	3	63,49	10	107,55	110,83	218,38
25,01 - 30,00 . . .	25	608,34	85,30	1,61	695,25	20	558,89	3	83,34	1	24,20	1,96	26,16
30,01 - 40,00 . . .	24	726,34	89,03	—	815,37	21	714,21	2	64,03	1	12,13	25,00	37,13
40,01 - 50,00 . . .	15	610,86	68,49	—	679,35	12	544,36	1	41,23	2	66,50	27,26	93,76
50,01 - 75,00 . . .	13	577,27	199,88	—	777,15	7	423,72	2	111,25	4	153,55	88,63	242,18
75,01 - 100,00 . . .	3	263,84	—	—	263,84	3	263,84	—	—	—	—	—	—
100,01 - 150,00 . . .	5	488,49	106,25	—	594,74	4	455,66	—	—	1	32,83	106,25	139,08
150,01 - 200,00 . . .	1	182,34	—	—	182,34	1	182,34	—	—	—	—	—	—
200,01 - 250,00 . . .	—	—	—	—	—	—	—	—	—	—	—	—	—
250,01 - 500,00 . . .	1	—	281,90	3,18	285,08	—	—	—	—	—	—	—	—
500,01 - 1.000,00 . . .	—	—	—	—	—	—	—	—	—	—	—	—	—
1.000,01 - 2.500,00 . . .	—	—	—	—	—	—	—	—	—	—	—	—	—
oltre 2.500	—	—	—	—	—	—	—	—	—	—	—	—	—
TOTALE	23.386	26.108,36	11.547,13	482,72	38.138,21	16.031	21.760,28	4.218	7.794,13	2.829	4.245,19	3.440,89	7.686,08

Segue TAV. 6 — Aziende per classe di superficie e titolo di possesso dei terreni

Superficie in ettari

Segue C — PER ZONA ALTIMETRICA

CLASSI DI SUPERFICIE DELLE AZIENDE Ettari	T O T A L E					SOLO PROPRIETÀ		SOLO AFFITTO		PARTE IN PROPRIETÀ E PARTE IN AFFITTO			
	Aziende	Superficie			Totale	Aziende	Superficie	Aziende	Superficie	Aziende	Superficie		
		proprietà	affitto	altri titoli							proprietà	affitto	Totale
P I A N U R A													
Fino a 0,10	890	59,89	9,22	0,88	69,99	762	59,77	114	9,09	3	0,08	0,13	0,21
0,11 - 0,20 . . .	1.842	228,57	64,39	3,67	296,63	1.413	226,59	378	61,60	27	1,98	2,51	4,49
0,21 - 0,30 . . .	1.150	234,07	63,65	3,56	301,28	880	228,77	218	56,57	46	4,94	6,88	11,82
0,31 - 0,40 . . .	1.299	368,03	94,94	4,44	467,41	996	358,91	232	82,70	57	8,53	12,11	20,74
0,41 - 0,50 . . .	682	249,89	59,05	3,33	312,27	524	239,37	106	48,86	41	8,80	10,19	18,99
0,51 - 0,75 . . .	1.628	818,07	171,65	14,96	1.004,68	1.242	764,43	210	129,60	141	47,25	41,39	88,64
0,76 - 1,00 . . .	1.141	765,37	224,49	14,95	1.004,81	801	704,58	174	155,07	141	55,32	68,51	123,83
1,01 - 1,50 . . .	1.335	1.170,55	467,29	24,83	1.662,67	822	1.016,88	236	323,65	226	140,01	143,22	283,23
1,51 - 2,00 . . .	905	917,14	648,51	18,95	1.584,60	443	773,17	274	481,51	170	135,12	163,10	298,22
2,01 - 2,50 . . .	566	677,46	584,75	7,67	1.269,88	243	540,70	203	459,57	113	130,23	122,95	253,18
2,51 - 3,00 . . .	377	598,14	428,99	6,29	1.033,42	177	484,36	116	316,70	79	113,13	105,12	218,25
3,01 - 3,50 . . .	235	372,74	388,15	6,37	767,26	80	261,53	81	263,38	72	111,08	124,77	235,85
3,51 - 4,00 . . .	175	370,49	283,11	4,32	657,92	67	252,15	46	172,90	60	115,13	110,21	225,34
4,01 - 4,50 . . .	102	217,42	212,74	2,43	432,59	35	148,01	33	139,38	32	69,21	67,62	136,83
4,51 - 5,00 . . .	67	172,50	145,95	—	318,45	27	28,13	22	104,70	18	44,37	41,25	85,62
5,01 - 7,50 . . .	169	591,12	436,74	4,01	1.031,87	68	412,34	36	224,81	62	171,13	204,79	375,92
7,51 - 10,00 . . .	92	454,70	333,26	6,64	794,60	36	316,55	18	153,58	37	138,05	178,37	316,42
10,01 - 12,50 . . .	41	271,55	186,82	0,13	458,50	16	134,23	3	32,58	21	77,32	154,24	231,56
12,51 - 15,00 . . .	27	225,90	139,83	—	365,73	14	195,24	3	38,94	10	30,66	100,89	131,55
15,01 - 20,00 . . .	33	366,44	207,32	—	573,76	16	283,78	7	120,67	10	82,66	86,65	169,31
20,01 - 25,00 . . .	18	298,04	114,35	—	412,39	12	279,25	3	65,60	3	18,79	48,75	67,54
25,01 - 30,00 . . .	11	213,36	89,97	—	303,33	6	159,65	1	25,32	4	43,71	64,65	108,36
30,01 - 40,00 . . .	8	216,11	36,32	33,02	285,45	6	214,34	—	—	1	1,77	36,32	38,09
40,01 - 50,00 . . .	2	82,28	—	—	82,28	2	32,28	—	—	—	—	—	—
50,01 - 75,00 . . .	4	119,53	117,81	1,78	239,12	1	51,25	—	—	2	8,25	117,81	126,06
75,01 - 100,00 . . .	2	178,56	—	—	178,56	2	178,56	—	—	—	—	—	—
100,01 - 150,00 . . .	2	233,68	0,72	—	234,40	1	120,80	—	—	1	112,88	0,72	113,60
150,01 - 200,00 . . .	4	510,80	155,02	—	665,82	1	154,00	—	—	3	356,80	155,02	511,82
200,01 - 250,00 . . .	1	234,50	—	—	234,50	1	234,50	—	—	—	—	—	—
250,01 - 500,00 . . .	1	374,32	—	—	374,32	1	374,32	—	—	—	—	—	—
500,01 - 1.000,00 . . .	—	—	—	—	—	—	—	—	—	—	—	—	—
1.000,01 - 2.500,00 . . .	—	—	—	—	—	—	—	—	—	—	—	—	—
oltre 2.500	—	—	—	—	—	—	—	—	—	—	—	—	—
TOTALE	12.819	11.591,22	5.665,04	162,23	17.418,49	8.695	9.438,44	2.534	3.466,78	1.380	2.027,30	2.168,17	4.195,47

Segue Tav. 7 — Aziende per classe di superficie

CLASSI DI SUPERFICIE DELLE AZIENDE <i>Ettari</i>	AZIENDE COSTITUTE DA UN UNICO CORPO		AZIENDE I CUI TERRENI SONO															
	Aziende	Superficie	2		3		4		5		6		7		8		9	
			Aziende	Superficie	Aziende	Superficie	Aziende	Superficie	Aziende	Superficie	Aziende	Superficie	Aziende	Superficie	Aziende	Superficie	Aziende	Superficie
Fino a 0,10	1.242	95,59	70	6,02	8	0,60	2	0,16	1	0,10	—	—	—	—	—	—	—	—
0,11 - 0,20	2.149	337,99	429	70,87	55	9,75	11	1,76	2	0,37	—	—	—	—	—	—	—	—
0,21 - 0,30	1.092	280,61	539	139,77	117	30,73	39	10,20	6	1,54	—	—	—	—	—	—	—	—
0,31 - 0,40	867	309,90	615	219,11	234	84,46	64	23,27	12	4,39	2	0,73	3	1,07	—	—	—	—
0,41 - 0,50	428	195,40	429	196,00	212	97,22	79	36,03	23	10,68	8	3,70	2	0,97	1	0,49	—	—
0,51 - 0,75	787	485,97	868	537,73	576	360,80	279	178,25	95	59,46	48	30,69	7	4,53	5	3,14	1	3
0,76 - 1,00	464	408,84	578	506,81	495	437,27	310	274,19	157	139,72	63	56,78	28	24,32	10	9,01	4	3
1,01 - 1,50	434	538,91	529	654,63	602	754,37	489	612,55	300	381,75	169	215,86	88	110,07	31	40,97	11	14
1,51 - 2,00	236	412,42	252	440,30	395	689,74	425	742,60	316	558,18	199	346,94	122	216,80	65	114,06	29	51
2,01 - 2,50	132	295,63	128	287,97	197	441,57	198	443,57	211	471,91	138	309,28	103	233,11	67	152,26	31	70
2,51 - 3,00	91	248,79	117	318,99	136	369,56	164	449,66	140	384,38	105	287,13	90	250,49	41	113,63	25	65
3,01 - 3,50	63	205,91	36	118,19	78	251,56	71	231,30	86	278,56	87	283,28	57	183,84	37	120,60	22	70
3,51 - 4,00	55	208,35	47	175,98	56	210,84	68	255,10	53	198,95	66	249,06	42	157,22	39	147,04	28	104
4,01 - 4,50	26	110,56	15	64,15	31	132,75	27	113,45	34	144,51	32	135,42	32	135,17	23	97,68	16	66
4,51 - 5,00	28	131,77	16	76,44	29	137,01	31	146,22	26	122,68	27	126,64	21	99,02	32	151,84	15	71
5,01 - 7,50	75	452,00	44	276,06	39	231,42	49	293,45	47	282,89	48	285,34	45	268,53	38	228,06	18	104
7,51 - 10,00	23	197,77	18	157,77	12	107,07	12	104,41	13	107,58	16	138,67	12	105,48	15	126,30	9	77
10,01 - 12,50	17	192,29	6	67,09	6	67,36	5	54,78	6	67,74	5	53,69	2	23,61	6	66,67	3	34
12,51 - 15,00	12	166,13	4	55,72	4	54,86	4	56,02	4	53,84	5	83,41	—	—	4	54,47	1	12
15,01 - 20,00	9	154,89	7	124,93	8	142,55	5	87,92	3	54,03	4	69,94	2	37,58	3	52,51	1	16
20,01 - 25,00	11	251,07	3	69,56	4	88,66	4	90,30	2	42,56	3	64,68	1	23,78	2	45,93	1	21
25,01 - 30,00	4	117,67	2	55,98	2	54,38	1	25,37	3	80,25	—	—	1	29,38	3	85,28	—	—
30,01 - 40,00	5	166,22	3	102,18	2	69,36	1	38,15	1	30,50	—	—	1	31,36	—	—	1	38
40,01 - 50,00	2	97,10	4	182,44	—	—	1	46,30	—	—	—	—	3	130,70	1	41,89	—	—
50,01 - 75,00	4	229,20	1	51,45	—	—	2	121,35	—	—	1	54,08	—	—	—	—	—	—
75,01 - 100,00	1	100,00	—	—	—	—	—	—	—	—	—	—	—	—	—	—	—	—
100,01 - 150,00	1	122,71	1	110,00	—	—	—	—	1	122,65	—	—	—	—	—	—	—	—
150,01 - 200,00	—	—	—	—	—	—	—	—	—	—	—	—	—	—	—	—	—	—
200,01 - 250,00	—	—	—	—	—	—	—	—	—	—	—	—	—	—	—	—	—	—
250,01 - 500,00	—	—	—	—	—	—	—	—	—	—	—	—	—	—	—	—	—	—
500,01 - 1.000,00	—	—	—	—	—	—	—	—	—	—	—	—	—	1	285,08	—	—	—
1.000,01 - 2.500,00	—	—	—	—	—	—	—	—	—	—	—	—	—	—	—	—	—	—
oltre 2.500	—	—	—	—	—	—	—	—	—	—	—	—	—	—	—	—	—	—
TOTALE	8.258	6.513,69	4.761	5.066,14	3.298	4.823,89	2.341	4.436,36	1.542	3.599,22	1.028	2.825,65	663	2.352,11	423	1.651,83	216	621

Segue C - PER ZONE

Fino a 0,10	876	68,80	12	0,99	2	0,20	—	—	—	—	—	—	—	—	—	—	—	—
0,11 - 0,20	1.567	266,99	155	26,30	17	2,86	2	0,28	1	0,20	—	—	—	—	—	—	—	—
0,21 - 0,30	878	227,65	238	62,06	33	8,80	7	1,76	3	0,75	1	0,26	—	—	—	—	—	—
0,31 - 0,40	813	291,29	383	138,39	82	30,00	15	5,51	3	1,09	2	0,80	—	—	—	—	—	—
0,41 - 0,50	298	136,21	276	126,31	84	38,66	17	7,86	3	1,33	3	1,40	1	0,50	—	—	—	—
0,51 - 0,75	635	386,73	621	382,73	272	171,91	68	42,90	19	12,14	6	3,60	3	1,96	3	2,93	—	—
0,76 - 1,00	306	265,02	357	314,89	283	251,61	138	122,15	33	29,72	14	12,45	7	6,11	2	1,90	—	—
1,01 - 1,50	220	270,94	330	405,32	350	433,52	225	282,60	121	153,47	43	55,89	21	27,37	12	15,94	2	2
1,51 - 2,00	91	158,36	165	288,80	248	430,23	163	287,35	101	176,09	74	130,16	33	60,06	13	22,93	8	14
2,01 - 2,50	56	125,23	70	156,74	114	254,26	110	247,08	77	172,77	55	124,36	33	74,63	29	64,94	6	11
2,51 - 3,00	41	112,84	37	101,36	65	177,66	51	139,78	55	149,14	43	117,81	26	69,79	15	41,34	12	31
3,01 - 3,50	17	56,64	20	65,66	46	149,35	34	111,73	33	106,97	23	75,00	24	77,98	10	32,36	8	20
3,51 - 4,00	17	65,17	18	67,64	28	105,47	30	112,01	24	89,32	15	55,82	6	22,11	12	44,79	—	—
4,01 - 4,50	7	29,23	14	59,27	16	68,09	12	51,03	8	34,54	7	29,05	6	25,41	8	34,02	6	21
4,51 - 5,00	2	9,35	6	28,56	6	28,96	11	52,22	11	51,97	5	23,68	9	42,24	5	23,86	5	21
5,01 - 7,50	14	86,97	10	61,14	16	95,51	18	111,35	18	110,35	27	167,32	13	77,56	10	60,15	6	31
7,51 - 10,00	10	84,69	9	79,13	15	128,59	4	38,21	2	18,51	6	51,07	10	85,15	9	76,10	5	41
10,01 - 12,50	3	33,16	2	21,75	3	32,07	5	59,15	4	42,60	3	34,11	4	46,37	3	34,03	—	—
12,51 - 15,00	5	68,25	—	—	—	—	—	—	5	66,37	1	13,74	1	13,40	2	25,53	—	—
15,01 - 20,00	3	53,26	2	36,59	2	33,82	—	—	5	89,81	2	34,39	—	—	2	33,92	1	11
20,01 - 25,00	5	116,92	—	—	1	23,46	—	—	—	—	—	—	—	—	—	—	—	—
25,01 - 30,00	2	58,50	—	—	1	28,80	—	—	1	28,11	—	—	—	4	89,73	—	—	—
30,01 - 40,00	1	33,35	—	—	1	33,02	1	38,45	—	—	—	—	—	2	54,20	—	—	—
40,01 - 50,00	1	40,08	—	—	—	—	—	—	—	—	—	—	—	—	—	—	—	—
50,01 - 75,00	—	—	—	—	1	73,70	—	—	—	—	1	42,20	—	—	—	—	—	—
75,01 - 100,00	—	—	1	88,81	—	—	—	—	—	—	1	51,25	1	52,36	—	—	—	—
100,01 - 150,00	1	120,80	—	—	1	113,60	—	—	—	—	—	—	—	—	—	—	—	—
150,01 - 200,00	1	154,00	—	—	1	167,15	—	—	—	—	—	—	—	—	—	—	—	—
200,01 - 250,00	—	—	—	—	—	—	—	—	—	—	—	—	—	—	—	—	—	—
250,01 - 500,00	—	—	1	374,32	—	—	—	—	—									

TAV. 8 — Aziende per classe di superficie e principali coltivazioni praticate (a)

Superficie in ettari

CLASSI DI SUPERFICIE DELLE AZIENDE <i>Ettari</i>	TOTALE		AZIENDE CHE PRATICANO LA COLTIVAZIONE DI													
	Aziende	Superficie	Frumento			Foraggiere						Vite				
			Aziende	totale delle aziende	a frumento	Prati avvicinati ed erbai		Prati permanenti e pascoli		Coltura specializzata (vigneto)		Coltura promiscua				
						Aziende	totale delle aziende	a prati avvicinati ed erbai	Aziende	totale delle aziende	a prati perma- nenti e pascoli	Aziende	totale delle aziende	a vigneto	Aziende	Superficie totale delle aziende
A - TOTALE																
Fino a 0,10	2.778	214,25	55	4,51	3,17	89	7,05	4,47	835	64,75	47,61	37	2,67	1,38	46	3,53
0,11 - 0,20	5.395	858,06	238	39,68	23,76	258	42,39	23,92	1.745	276,39	185,90	93	15,31	6,79	165	26,30
0,21 - 0,30	3.650	945,68	255	66,80	35,85	201	52,00	26,12	1.331	344,97	209,74	61	15,84	5,96	139	35,88
0,31 - 0,40	3.744	1.341,89	372	133,91	67,09	271	97,58	43,20	1.431	513,51	282,67	82	29,04	8,62	124	44,71
0,41 - 0,50	2.365	1.082,28	259	118,49	53,13	173	79,36	30,18	990	453,07	223,71	56	25,89	7,18	104	47,28
0,51 - 0,75	5.443	3.387,55	693	430,99	165,23	508	321,60	118,90	2.658	1.665,39	793,87	162	102,01	18,96	256	159,45
0,76 - 1,00	4.227	3.725,79	654	577,21	189,12	520	457,74	153,49	2.391	2.110,61	949,75	145	125,46	19,98	273	242,02
1,01 - 1,50	5.447	6.814,01	1.011	1.275,39	459,37	904	1.143,76	337,51	3.577	4.504,64	1.995,20	313	393,76	48,39	457	576,45
1,51 - 2,00	4.074	7.135,69	903	1.585,74	368,48	959	1.684,31	415,52	2.996	5.255,72	2.269,02	276	490,18	43,26	406	714,12
2,01 - 2,50	2.605	5.849,16	658	1.479,55	305,20	657	1.478,35	317,24	2.069	4.649,23	1.950,86	216	488,72	38,11	264	597,30
2,51 - 3,00	1.917	5.260,75	520	1.425,66	239,39	527	1.446,69	296,42	1.577	4.332,06	1.843,07	197	544,23	40,84	223	610,63
3,01 - 3,50	1.260	4.096,00	337	1.096,27	187,97	363	1.180,93	224,41	1.049	3.411,52	1.387,76	170	555,57	38,08	130	422,12
3,51 - 4,00	998	3.753,43	309	1.163,41	186,26	322	1.212,13	210,80	854	3.214,19	1.344,48	150	564,69	35,19	98	369,24
4,01 - 4,50	625	2.650,89	196	828,28	121,13	183	775,79	146,33	543	2.301,79	913,69	85	358,58	20,24	77	326,33
4,51 - 5,00	541	2.565,64	152	719,99	97,47	178	846,51	150,40	460	2.178,95	929,33	81	380,01	25,02	70	331,91
5,01 - 7,50	1.211	7.333,88	342	2.064,10	314,73	365	2.195,37	387,84	1.011	6.114,31	2.316,31	159	948,81	45,30	136	823,69
7,51 - 10,00	456	4.031,11	140	1.208,25	209,93	147	1.268,80	276,03	364	3.147,17	1.195,55	64	545,27	24,46	46	394,65
10,01 - 12,50	220	2.452,59	66	738,90	142,76	67	750,88	152,49	163	1.813,73	666,36	27	296,56	11,67	20	223,31
12,51 - 15,00	142	1.937,80	39	522,11	114,84	51	690,35	108,61	115	1.564,57	554,92	15	205,67	9,42	10	139,50
15,01 - 20,00	143	2.499,96	42	738,36	133,52	52	922,45	131,14	102	1.782,37	586,37	16	281,54	3,85	14	247,61
20,01 - 25,00	93	2.077,97	17	377,95	60,35	24	525,80	87,33	65	1.441,66	488,60	7	150,21	6,13	9	198,14
25,01 - 30,00	47	1.297,18	13	359,41	55,22	16	441,17	97,82	35	962,29	186,46	6	171,73	6,43	3	77,64
30,01 - 40,00	50	1.726,83	7	243,17	41,79	8	272,10	29,84	33	1.135,65	325,31	5	174,12	2,18	3	98,67
40,01 - 50,00	22	992,25	3	124,71	7,76	9	397,76	63,48	14	637,79	237,93	1	49,53	0,19	—	—
50,01 - 75,00	25	1.520,78	8	465,20	50,56	11	658,77	96,55	23	1.401,95	369,67	6	343,83	3,42	—	—
75,01 - 100,00	12	1.062,24	2	168,91	4,84	2	168,91	14,65	8	716,60	86,65	1	79,16	1,96	—	—
100,01 - 150,00	15	1.937,96	2	234,40	34,00	4	496,13	132,65	5	633,28	101,63	1	139,08	6,40	1	139,08
150,01 - 200,00	7	1.209,51	4	688,17	140,13	3	500,26	142,15	4	713,75	146,65	2	358,69	0,80	—	—
200,01 - 250,00	3	688,14	—	—	—	—	—	—	—	—	—	—	—	—	—	—
250,01 - 500,00	10	3.381,19	1	374,32	8,58	2	659,40	139,00	8	2.849,42	331,50	1	374,32	10,00	—	—
500,01 - 1.000,00	2	1.341,36	—	—	—	—	—	—	2	1.341,36	383,80	—	—	—	—	—
1.000,01 - 2.500,00	—	—	—	—	—	—	—	—	—	—	—	—	—	—	—	—
oltre 2.500	—	—	—	—	—	—	—	—	—	—	—	—	—	—	—	—
TOTALE	47.547	85.171,82	7.298	19.253,84	3.821,63	6.874	20.774,34	4.358,49	26.458	61.532,69	23.304,37	2.435	8.210,48	490,21	3.074	6.849,56

B - PER FORMA DI CONDUZIONE
CONDUZIONE DIRETTA DEL COLTIVATORE

Fino a 0,10	2.682	206,55	55	4,51	3,17	87	6,92	4,34	801	62,01	45,16	35	2,58	1,29	45	3,46
0,11 - 0,20	5.127	815,15	238	39,68	23,76	254	41,90	23,55	1.651	261,57	173,35	90	14,92	6,62	160	25,54
0,21 - 0,30	3.394	876,70	254	66,51	35,56	195	50,52	25,01	1.231	319,10	190,67	59	15,26	5,78	125	32,23
0,31 - 0,40	3.484	1.249,43	370	133,25	66,86	263	94,59	41,48	1.334	479,31	260,50	78	27,58	8,25	118	42,62
0,41 - 0,50	2.149	983,12	259	118,49	53,13	166	76,12	28,47	927	424,27	206,13	53	24,40	6,21	99	44,92
0,51 - 0,75	4.972	3.091,11	691	429,71	164,77	503	318,44	117,82	2.481	1.554,26	735,07	156	98,44	17,38	247	153,63
0,76 - 1,00	3.838	3.381,52	649	573,02	188,12	509	448,13	150,02	2.243	1.979,86	885,94	139	120,14	18,49	262	232,38
1,01 - 1,50	4.938	6.179,34	1.006	1.268,49	457,21	892	1.128,67	334,48	3.355	4.228,69	1.878,11	298	375,52	45,43	432	544,40
1,51 - 2,00	3.705	6.482,27	898	1.577,37	366,60	946	1.661,54	411,07	2.845	4.987,56	2.166,44	270	479,57	42,21	392	689,40
2,01 - 2,50	2.396	5.379,22	657	1.477,13	304,22	653	1.468,86	314,02	1.961	4.406,50	1.879,21	212	479,49	37,41	255	576,98
2,51 - 3,00	1.741	4.776,83	515	1.411,96	237,96	518	1.422,20	285,92	1.485	4.080,01	1.740,29	192	530,62	38,77	215	588,09
3,01 - 3,50	1.154	3.751,39	334	1.036,56	187,20	362	1.177,73	223,41	994	3.231,83	1.324,42	167	545,92	37,48	124	402,67
3,51 - 4,00	901	3.389,38	306	1.152,23	185,00	312	1.174,58	201,79	795	2.992,58	1.258,16	144	542,47	32,87	95	358,32
4,01 - 4,50	556	2.357,98	195	824,08	120,68	179	758,44	140,91	503	2.131,85	856,01	82	346,22	19,34	73	309,37
4,51 - 5,00	483	2.289,18	150	710,43	96,73	171	812,67	139,56	430	2.035,89	879,62	77	361,31	23,70	67	317,48
5,01 - 7,50	979	5.912,50	321	1.934,57	304,71	336	2.016,41	340,08	881	5.321,77	2.052,84	143	852,87	41,76	119	719,85
7,51 - 10,00	347	2.987,95	128	1.102,13	197,52	127	1.092,89	217,20	296	2.546,43	957,37	55	472,22	20,99	39	335,02
10,01 - 12,50	150	1.668,23	58	646,10	130,36	59	655,59	123,65	125	1.391,73	534,19	23	253,76	9,12	14	156,72
12,51 - 15,00	90	1.224,89	29	385,24	79,83	38	513,73	75,49	76	1.033,58	368,68	12	161,85	6,49	9	125,89
15,01 - 20,00	77	1.350,60	29	509,35	109,72	34	604,69	74,75	60	1.047,32	360,99	8	140,07	1,80	10	174,48
20,01 - 25,00	37	808,83	11	241,32	40,33	12	263,07	38,75	31	673,30	214,37	2	40,16	2,23	5	109,16
25,01 - 30,00	19	514,22	4	105,21	26,28	6	160,09	43,14	17	457,97	75,64	2	58,29	3,67	3	77,64
30,01 - 40,00	18	616,96	4	146,92	24,93	3	104,33	6,93	17	586,00	162,11	3	102,91	0,48	3	98,67
40,01 - 50,00	3	139,28	1	41,82	2,62	1	41,82	7,55	3	139,28	51,79	—	—	—	—	—
50,01 - 75,00	7	413,64	3	170,79	29,48	2	118,43	5,96	7	413,64	142,60	1	58,40			

Segue TAV. 8 — Aziende per classe di superficie e principali coltivazioni praticate

Superficie in ettari

CLASSI DI SUPERFICIE DELLE AZIENDE Ettari	TOTALE		AZIENDE CHE PRATICANO LA COLTIVAZIONE DI											
	Aziende	Superficie	Frumento			Foraggere						Vite		
			Aziende	totale delle aziende	a frumento	Prati avvicendati ed erbai			Prati permanenti e pascoli			Coltura specializzata (vigneto)		Coltura promiscua
						Aziende	totale delle aziende	a prati avvicen- dati ed erbai	Aziende	totale delle aziende	a prati perma- nenti e pascoli	Aziende	Superficie a vigneto	Aziende

Segue B - PER FORMA DI CONDUZIONE

CONDUZIONE CON SALARIATI E/O COMPARTICIPANTI

Fino a 0,10	96	7,70	—	—	—	2	0,13	0,13	34	2,74	2,45	2	0,09	0,09	1	0,07
0,11 - 0,20	268	42,91	—	—	—	4	0,49	0,37	94	14,82	12,55	3	0,39	0,17	5	0,76
0,21 - 0,30	266	68,98	1	0,29	0,29	6	1,48	1,11	100	25,87	19,07	2	0,58	0,18	14	3,65
0,31 - 0,40	260	92,46	2	0,66	0,23	8	2,99	1,72	97	34,20	22,17	4	1,46	0,37	6	2,09
0,41 - 0,50	216	99,16	—	—	—	7	3,24	1,71	63	28,80	17,58	3	1,49	0,97	5	2,36
0,51 - 0,75	471	296,44	2	1,28	0,46	5	3,16	1,08	177	111,13	58,80	6	3,57	1,58	9	5,82
0,76 - 1,00	389	344,27	5	4,19	1,00	11	9,61	3,47	148	130,75	63,81	6	5,32	1,49	11	9,64
1,01 - 1,50	508	633,26	5	6,90	2,16	12	15,09	3,03	221	274,54	116,11	15	18,24	2,96	25	32,05
1,51 - 2,00	366	648,34	4	6,72	1,73	12	21,12	4,05	148	263,08	100,19	5	8,96	1,03	14	24,72
2,01 - 2,50	209	469,94	1	2,42	0,98	4	9,49	3,22	108	242,73	71,65	4	9,23	0,70	9	20,32
2,51 - 3,00	175	481,38	4	11,16	1,33	9	24,49	10,50	91	249,51	101,80	4	11,07	1,14	8	22,54
3,01 - 3,50	105	341,41	2	6,51	0,44	—	—	—	54	176,49	62,64	3	9,65	0,60	6	19,45
3,51 - 4,00	96	360,40	3	11,18	1,26	10	37,55	9,01	58	217,96	84,32	6	22,22	2,32	3	10,92
4,01 - 4,50	67	284,29	—	—	—	3	12,93	5,26	38	161,32	52,54	3	12,36	0,90	4	16,96
4,51 - 5,00	55	262,32	—	—	—	6	28,89	9,54	27	128,92	42,81	3	14,12	0,93	2	9,48
5,01 - 7,50	218	1.335,26	13	78,78	7,17	19	114,48	33,42	117	713,40	226,41	11	67,76	2,49	13	78,28
7,51 - 10,00	111	974,48	5	45,03	6,36	15	131,03	45,98	60	532,06	205,39	7	57,66	1,78	5	42,81
10,01 - 12,50	60	669,74	2	22,75	4,06	3	35,62	18,16	28	307,38	77,73	2	21,55	1,15	2	21,74
12,51 - 15,00	43	658,92	7	95,88	31,74	9	122,63	24,58	35	477,00	158,79	2	29,23	2,81	1	13,61
15,01 - 20,00	57	995,30	5	92,75	9,84	10	181,50	26,32	35	618,39	162,78	5	87,38	1,54	3	57,23
20,01 - 25,00	52	1.175,53	3	65,26	10,54	10	216,22	45,64	30	674,75	229,75	5	110,05	3,90	4	88,98
25,01 - 30,00	26	728,21	7	199,45	26,33	8	226,33	47,78	16	449,57	97,75	3	87,28	1,72	—	—
30,01 - 40,00	32	1.109,87	3	96,25	16,86	5	167,77	22,91	16	549,65	163,20	2	71,21	1,70	—	—
40,01 - 50,00	19	852,97	2	82,89	5,14	8	355,94	55,93	11	498,51	186,14	1	49,53	0,19	—	—
50,01 - 75,00	17	1.045,39	4	232,66	16,49	8	478,59	76,21	15	926,56	191,49	4	223,68	1,81	—	—
75,01 - 100,00	11	986,24	2	168,91	4,84	2	168,91	14,65	8	716,60	86,65	1	79,16	1,96	—	—
100,01 - 150,00	15	1.937,96	2	234,40	34,00	4	496,13	132,65	5	633,28	101,63	1	139,08	6,40	1	139,08
150,01 - 200,00	7	1.209,51	4	688,17	140,13	3	500,26	142,15	4	713,75	146,65	2	358,69	0,80	—	—
200,01 - 250,00	3	688,14	—	—	—	—	—	—	—	—	—	—	—	—	—	—
250,01 - 500,00	10	3.381,19	1	374,32	8,58	2	659,40	139,00	8	2.849,42	331,50	1	374,32	10,00	—	—
500,01 - 1.000,00	2	1.341,36	—	—	—	—	—	—	2	1.341,36	383,80	—	—	—	—	—
1.000,01 - 2.500,00	—	—	—	—	—	—	—	—	—	—	—	—	—	—	—	—
oltre 2.500	—	—	—	—	—	—	—	—	—	—	—	—	—	—	—	—
TOTALE	4.235	23.523,33	89	2.528,81	331,96	205	4.025,47	879,58	1.848	14.064,54	3.578,15	116	1.875,33	53,68	151	622,56

CONDUZIONE A COLONIA PARZIARIA APPODERATA

Fino a 0,10	—	—	—	—	—	—	—	—	—	—	—	—	—	—	—	—
0,11 - 0,20	—	—	—	—	—	—	—	—	—	—	—	—	—	—	—	—
0,21 - 0,30	—	—	—	—	—	—	—	—	—	—	—	—	—	—	—	—
0,31 - 0,40	—	—	—	—	—	—	—	—	—	—	—	—	—	—	—	—
0,41 - 0,50	—	—	—	—	—	—	—	—	—	—	—	—	—	—	—	—
0,51 - 0,75	—	—	—	—	—	—	—	—	—	—	—	—	—	—	—	—
0,76 - 1,00	—	—	—	—	—	—	—	—	—	—	—	—	—	—	—	—
1,01 - 1,50	1	1,41	—	—	—	—	—	—	1	1,41	0,98	—	—	—	—	—
1,51 - 2,00	3	5,08	1	1,65	0,15	1	1,65	0,40	3	5,08	2,39	1	1,65	0,02	—	—
2,01 - 2,50	—	—	—	—	—	—	—	—	—	—	—	—	—	—	—	—
2,51 - 3,00	1	2,54	1	2,54	0,10	—	—	—	1	2,54	0,98	—	—	—	—	—
3,01 - 3,50	1	3,20	1	3,20	0,33	1	3,20	1,00	1	3,20	0,70	—	—	—	—	—
3,51 - 4,00	1	3,65	—	—	—	—	—	—	1	3,65	2,00	—	—	—	—	—
4,01 - 4,50	2	8,62	1	4,20	0,45	1	4,42	0,16	2	8,62	5,14	—	—	—	—	—
4,51 - 5,00	3	14,14	2	9,56	0,74	1	4,95	1,30	3	14,14	6,90	1	4,58	0,39	1	4,95
5,01 - 7,50	14	86,12	8	50,75	2,85	10	64,48	14,34	13	79,14	37,06	5	28,18	1,05	4	25,56
7,51 - 10,00	8	68,68	7	61,09	6,05	5	44,88	12,85	8	68,68	32,79	2	15,39	1,69	2	16,82
10,01 - 12,50	10	114,62	6	70,05	8,34	5	59,67	10,68	10	114,62	54,44	2	21,25	1,40	4	44,85
12,51 - 15,00	4	53,99	3	40,99	3,27	4	53,99	8,54	4	53,99	27,45	1	14,59	0,12	—	—
15,01 - 20,00	9	154,06	8	136,26	13,96	8	136,26	30,07	7	116,66	62,60	3	54,09	0,51	1	15,90
20,01 - 25,00	4	93,61	3	71,37	9,48	2	46,51	2,94	4	93,61	44,48	—	—	—	—	—
25,01 - 30,00	2	54,75	2	54,75	2,61	2	54,75	6,90	2	54,75	13,07	1	26,16	1,04	—	—
30,01 - 40,00	—	—	—	—	—	—	—	—	—	—	—	—	—	—	—	—
40,01 - 50,00	—	—	—	—	—	—	—	—	—	—	—	—	—	—	—	—
50,01 - 75,00	1	61,75	1	61,75	4,59	1	61,75	14,38	1	61,75	35,58	1	61,75	1,31	—	—
75,01 - 100,00	—	—	—	—	—	—	—	—	—	—	—	—	—	—	—	—
100,01 - 150,00	—	—	—	—	—	—	—	—	—	—	—	—	—	—	—	—
150,01 - 200,00	—	—	—	—	—	—	—	—	—	—	—	—	—	—	—	—
200,01 - 250,00	—	—	—	—	—	—	—	—	—	—	—	—	—	—	—	—
250,01 - 500,00	—	—	—	—	—	—	—	—	—	—	—	—	—	—	—	—
500,01 - 1.000,00	—	—	—	—	—	—	—	—	—	—	—	—	—	—	—	—
1.000,01 - 2.500,00	—	—	—	—	—	—	—	—	—	—	—	—	—	—	—	—
oltre 2.500	—	—	—	—	—	—	—	—	—	—	—	—	—	—	—	—
TOTALE	64	726,22	44	568,16	52,92	41	536,51	103,56	61	681,84	326,56	18	230,18	8,46	12	108,08

Segue Tav. 8 — Aziende per classe di superficie e principali coltivazioni praticate

Superficie in ettari

CLASSI DI SUPERFICIE DELLE AZIENDE <i>Ettari</i>	TOTALE		AZIENDE CHE PRATICANO LA COLTIVAZIONE DI												
	Aziende	Superficie	Frumento			Foraggiere						Vite			
			Aziende	Superficie		Prati avvicendati ed erbai			Prati permanenti e pascoli			Coltura specializzata (vigneto)		Coltura promiscua	
				totale delle aziende	a frumento	Aziende	totale delle aziende	a prati avvicendati ed erbai	Aziende	totale delle aziende	a prati permanenti e pascoli	Aziende	totale delle aziende	a vigneto	Aziende

Segue C — PER ZONA ALTIMETRICA

C O L L I N A

Fino a 0,10	1.323	102,47	11	0,89	0,43	35	2,81	1,79	446	35,31	25,82	31	2,18	1,25	23	1,79
0,11 - 0,20	2.646	420,74	40	6,51	3,20	81	13,02	6,62	1.015	162,44	105,92	68	11,45	5,88	93	15,01
0,21 - 0,30	1.793	462,85	62	15,91	6,68	64	16,54	7,88	767	199,56	116,13	50	12,87	5,13	73	18,98
0,31 - 0,40	1.797	642,93	64	22,32	7,53	71	25,47	10,92	845	303,31	167,33	60	21,05	7,44	67	24,21
0,41 - 0,50	1.182	540,49	48	21,93	6,83	51	23,46	8,27	595	272,15	130,91	41	18,97	5,74	50	22,67
0,51 - 0,75	2.667	1.661,81	113	70,89	16,64	139	88,88	27,00	1.559	974,50	470,82	133	83,54	16,80	133	82,79
0,76 - 1,00	2.112	1.863,14	133	117,97	24,54	169	150,55	38,46	1.404	1.239,98	577,38	113	97,98	17,32	154	135,81
1,01 - 1,50	2.684	3.362,71	226	290,95	45,08	284	367,03	78,73	2.057	2.591,66	1.419,57	255	320,05	43,29	266	333,24
1,51 - 2,00	2.092	3.667,82	282	497,37	66,27	402	707,81	120,73	1.780	3.124,64	1.462,88	223	395,18	38,73	235	413,52
2,01 - 2,50	1.277	2.867,84	239	537,16	63,80	317	713,24	106,14	1.143	2.568,03	1.207,85	180	407,85	34,51	137	308,71
2,51 - 3,00	998	2.737,45	258	707,94	77,72	286	787,60	125,35	914	2.508,35	1.166,84	178	491,38	39,08	133	364,02
3,01 - 3,50	607	1.974,55	166	540,17	59,64	198	644,72	97,64	545	1.772,92	823,73	147	480,74	34,52	70	227,81
3,51 - 4,00	541	2.038,26	180	678,85	72,06	205	773,67	105,70	504	1.899,78	880,87	133	500,81	32,48	49	185,55
4,01 - 4,50	282	1.195,07	112	472,42	47,51	107	452,70	64,14	263	1.113,94	486,64	73	307,81	19,15	36	152,98
4,51 - 5,00	282	1.332,41	98	463,05	43,73	119	564,51	84,18	252	1.189,99	554,97	72	337,17	23,88	31	146,74
5,01 - 7,50	565	3.396,62	213	1.279,92	129,96	241	1.442,80	205,91	498	2.987,18	1.310,19	134	802,84	39,80	61	366,36
7,51 - 10,00	198	1.711,59	72	627,52	68,46	80	692,65	124,63	163	1.407,59	634,90	51	433,64	20,58	21	182,52
10,01 - 12,50	85	951,59	34	381,82	44,64	36	405,60	62,95	61	680,44	280,71	20	221,67	9,64	9	100,30
12,51 - 15,00	65	887,58	19	255,13	32,58	30	408,08	58,60	55	749,25	307,02	9	124,29	6,19	3	42,61
15,01 - 20,00	59	1.037,67	18	323,32	24,34	28	495,48	60,39	46	808,66	323,85	14	250,69	3,64	5	90,69
20,01 - 25,00	44	989,50	9	203,78	22,62	15	327,52	59,69	30	670,86	282,94	6	130,09	4,17	4	90,26
25,01 - 30,00	25	695,25	6	167,83	8,12	8	222,71	31,56	17	476,18	93,33	6	171,73	6,43	1	25,05
30,01 - 40,00	24	815,37	4	133,38	20,79	6	202,28	24,59	15	506,93	180,31	3	104,97	2,02	1	33,76
40,01 - 50,00	15	679,35	3	124,71	7,76	8	348,46	56,48	10	449,63	152,02	1	49,53	0,19	—	—
50,01 - 75,00	13	777,15	5	302,65	26,70	8	474,88	76,16	13	777,15	228,83	5	285,43	3,12	—	—
75,01 - 100,00	3	263,84	1	79,16	3,53	1	79,16	9,54	2	163,84	13,61	1	79,16	1,96	—	—
100,01 - 150,00	5	594,74	—	—	—	2	261,73	8,65	3	362,03	92,15	1	139,08	6,40	1	139,08
150,01 - 200,00	1	182,34	—	—	—	—	—	—	1	182,34	7,32	1	182,34	0,65	—	—
200,01 - 250,00	—	—	—	—	—	—	—	—	—	—	—	—	—	—	—	—
250,01 - 500,00	1	285,08	—	—	—	1	285,08	21,00	1	285,08	15,00	—	—	—	—	—
500,01 - 1.000,00	—	—	—	—	—	—	—	—	—	—	—	—	—	—	—	—
1.000,01 - 2.500,00	—	—	—	—	—	—	—	—	—	—	—	—	—	—	—	—
oltre 2.500	—	—	—	—	—	—	—	—	—	—	—	—	—	—	—	—
TOTALE	23.386	38.138,21	2.416	8.323,55	931,16	2.992	10.978,44	1.583,70	15.004	30.463,72	13.319,84	2.009	6.464,49	429,99	1.656	3.504,46

P I A N U R A

Fino a 0,10	890	69,99	43	3,54	2,72	48	3,82	2,35	76	6,07	4,68	2	0,16	0,05	—	—
0,11 - 0,20	1.842	296,63	196	32,85	20,52	151	26,95	16,05	190	30,55	20,67	15	2,27	0,60	2	0,38
0,21 - 0,30	1.160	301,28	193	50,89	29,17	118	30,63	15,96	127	33,01	20,63	4	1,07	0,38	—	—
0,31 - 0,40	1.299	467,41	307	111,20	59,49	191	68,91	31,00	165	59,52	30,61	8	2,89	0,33	—	—
0,41 - 0,50	682	312,27	210	96,10	46,04	116	53,04	20,84	86	39,42	18,34	7	3,23	1,07	—	—
0,51 - 0,75	1.628	1.004,68	576	357,43	147,94	341	215,42	85,59	310	194,58	81,71	13	7,98	1,27	—	—
0,76 - 1,00	1.141	1.004,81	516	454,81	164,31	319	279,74	106,30	284	250,59	88,94	13	1,34	1,08	1	0,93
1,01 - 1,50	1.335	1.662,67	778	975,71	413,31	591	739,56	248,78	418	527,52	168,09	22	28,48	2,33	—	—
1,51 - 2,00	905	1.584,60	618	1.083,10	301,52	529	927,83	289,11	356	626,09	180,53	15	27,48	1,26	—	—
2,01 - 2,50	566	1.269,88	413	928,89	240,04	321	722,04	201,22	286	643,25	176,23	20	45,47	1,92	—	—
2,51 - 3,00	377	1.033,42	258	706,40	160,77	226	618,64	164,34	198	546,07	144,90	10	28,09	0,94	—	—
3,01 - 3,50	235	767,26	165	537,09	126,69	150	487,77	121,46	138	452,15	115,18	14	45,96	2,68	—	—
3,51 - 4,00	175	657,92	126	473,53	113,70	107	400,79	100,90	98	369,51	106,34	8	30,05	0,96	—	—
4,01 - 4,50	102	432,59	76	321,79	71,13	65	275,80	76,53	67	283,83	73,54	7	29,60	0,60	—	—
4,51 - 5,00	67	318,45	45	214,21	50,50	46	218,85	54,26	37	175,26	52,56	3	14,28	0,38	—	—
5,01 - 7,50	169	1.031,87	115	700,20	179,49	101	616,42	170,66	96	589,70	159,80	9	52,96	1,80	—	—
7,51 - 10,00	92	794,60	63	538,06	138,86	51	439,03	127,94	53	455,13	134,49	4	33,07	2,34	—	—
10,01 - 12,50	41	458,50	26	287,44	93,68	25	277,49	81,67	20	224,94	57,69	—	—	—	—	—
12,51 - 15,00	27	365,73	16	212,13	79,29	16	213,17	43,63	16	215,71	43,15	4	53,25	1,23	—	—
15,01 - 20,00	33	573,76	19	328,03	104,76	16	278,99	62,99	14	237,46	57,12	2	30,85	0,21	—	—
20,01 - 25,00	18	412,39	6	133,14	36,72	7	156,08	25,66	9	205,96	74,16	—	—	—	—	—
25,01 - 30,00	11	303,33	7	191,58	47,10	6	163,47	52,96	8	216,68	50,84	—	—	—	—	—
30,01 - 40,00	8	285,45	1	38,09	20,20	—	—	—	3	110,03	9,06	1	32,70	0,06	—	—
40,01 - 50,00	2	82,28	—	—	—	—	—	—	1	40,08	13,08	—	—	—	—	—
50,01 - 75,00	4	239,12	2	103,61	20,36	2	124,95	12,84	3	177,31	94,89	—	—	—	—	—
75,01 - 100,00	2	178,56	1	89,75	1,31	1	89,75	5,11	2	178,56	21,01	—	—	—	—	—
100,01 - 150,00	2	234,40	2	234,40	34,00	2	234,40	124,00	—	—	—	—	—	—	—	—
150,01 - 200,00	4	665,82	3	511,82	135,13	2	323,91	127,05	2	355,06	94,05	—	—	—	—	—
200,01 - 250,00	1	234,50	—	—	—	—	—	—	—	—	—	—	—	—	—	—
250,01 - 500,00	1	374,32	1	374,32	8,58	1	374,32	118,00	1	374,32	36,06	1	374,32	10,30	—	—
500,01 - 1.000,00	—	—	—	—	—	—	—	—	—	—	—	—	—	—	—	—
1.000,01 - 2.500,00	—	—	—	—	—	—	—	—	—	—	—	—	—	—	—	—
oltre 2.500	—	—	—	—	—	—	—	—	—	—	—	—	—	—	—	—
TOTALE	12.119	17.418,49	4.782	10.090,11	2.847,33	3.559	8.361,77	2.487,20	3.064	7.618,36	2.128,35	182	855,50	31,49	3	1.31

TAV. 9 — Aziende per classe

CLASSI DI SUPERFICIE DELLE AZIENDE <i>Ettari</i>	AZIENDE CON BESTIAME BOVINO								AZIENDE SE		
	Aziende		Capi						Aziende		
	Numero	Superficie	Bovini		Altri				Numero	Superficie	
			Totale	di cui vacche da latte	Bufalini	Ovini e caprini	Suini	Equini			
Senza terreno agrario . . .	—	—	—	—	—	—	—	—	—	6	—
fino a 0,10	4	0,34	7	2	—	—	—	—	—	13	0,
0,11 - 0,20	26	4,31	35	20	—	—	—	—	2	41	6,
0,21 - 0,30	33	8,67	44	18	—	—	—	—	2	74	19,
0,31 - 0,40	70	24,86	88	59	—	—	—	—	10	85	30,
0,41 - 0,50	59	27,27	81	47	—	1	—	—	6	60	27,
0,51 - 0,75	418	268,83	564	297	—	2	—	—	30	182	115,
0,76 - 1,00	681	607,37	968	542	—	30	2	—	6	119	174
1,01 - 1,50	1.665	2.120,22	2.623	1.555	—	32	6	—	52	311	277
1,51 - 2,00	1.886	3.321,34	3.562	2.141	—	140	49	—	6	507	206
2,01 - 2,50	1.459	3.284,83	3.116	1.994	—	97	99	—	82	446	126
2,51 - 3,00	1.133	3.108,00	2.848	1.873	—	100	81	—	81	393	103
3,01 - 3,50	772	2.510,43	2.160	1.440	—	207	81	—	75	291	62
3,51 - 4,00	678	2.553,29	2.177	1.421	—	134	81	—	81	282	30
4,01 - 4,50	400	1.694,37	1.420	979	—	63	142	—	66	168	24
4,51 - 5,00	366	1.731,78	1.478	973	—	50	66	—	182	320	41
5,01 - 7,50	736	4.436,19	3.588	2.320	—	182	168	—	31	136	18
7,51 - 10,00	274	2.360,42	2.015	1.237	—	22	177	—	22	72	5
10,01 - 12,50	135	1.501,62	1.229	686	—	16	102	—	16	57	2
12,51 - 15,00	85	1.154,79	859	477	—	12	60	—	12	43	5
15,01 - 20,00	70	1.228,76	874	496	—	8	29	—	8	23	6
20,01 - 25,00	43	947,80	736	430	—	1	23	—	10	77	2
25,01 - 30,00	21	577,48	346	206	—	1	6	—	2	54	2
30,01 - 40,00	21	726,43	278	139	—	10	6	—	12	77	63,
40,01 - 50,00	10	451,00	355	166	—	2	12	—	54	54	90,
50,01 - 75,00	15	901,45	726	316	—	65	184	—	29	29	—
75,01 - 100,00	3	268,91	105	36	—	—	1	—	3	3	—
100,01 - 150,00	4	496,13	341	155	—	311	65	—	10	10	—
150,01 - 200,00	4	682,60	440	321	—	—	—	—	3	3	—
200,01 - 250,00	—	—	—	—	—	—	—	—	—	—	—
250,01 - 500,00	2	659,40	238	85	—	—	1	—	3	3	—
500,01 - 1.000,00	—	—	—	—	—	—	—	—	—	—	—
1.000,01 - 2.500,00	—	—	—	—	—	—	—	—	—	—	—
oltre 2.500	—	—	—	—	—	—	—	—	—	—	—
TOTALE	11.073	37.658,89	33.301	20.431	—	1.591	1.607	3.576	1.567	3.318,	

A - T (

CLASSI DI SUPERFICIE DELLE AZIENDE <i>Ettari</i>	AZIENDE CON BESTIAME BOVINO								AZIENDE SE		
	Aziende		Capi						Aziende		
	Numero	Superficie	Bovini		Altri				Numero	Superficie	
			Totale	di cui vacche da latte	Bufalini	Ovini e caprini	Suini	Equini			
Senza terreno agrario . . .	—	—	—	—	—	—	—	—	—	3	—
fino a 0,10	4	0,34	7	2	—	—	—	—	—	12	0,
0,11 - 0,20	26	4,31	35	20	—	—	—	—	2	40	6,
0,21 - 0,30	33	8,67	44	18	—	—	—	—	2	73	19,
0,31 - 0,40	70	24,86	88	59	—	—	—	—	10	85	30,
0,41 - 0,50	59	27,27	81	47	—	1	—	—	6	59	27,
0,51 - 0,75	415	266,89	559	293	—	2	—	—	30	182	115,
0,76 - 1,00	678	604,51	964	539	—	30	2	—	6	118	172
1,01 - 1,50	1.652	2.103,29	2.600	1.536	—	32	6	—	52	308	270
1,51 - 2,00	1.872	3.296,54	3.489	2.124	—	138	49	—	6	500	204
2,01 - 2,50	1.456	3.278,03	3.109	1.987	—	97	91	—	82	446	122
2,51 - 3,00	1.120	3.071,93	2.811	1.849	—	100	82	—	59	386	101
3,01 - 3,50	766	2.491,09	2.142	1.425	—	207	59	—	75	289	60
3,51 - 4,00	666	2.507,64	2.141	1.405	—	133	79	—	85	271	29
4,01 - 4,50	393	1.664,61	1.394	960	—	63	142	—	79	166	24
4,51 - 5,00	356	1.684,38	1.450	950	—	63	142	—	64	144	20
5,01 - 7,50	691	4.163,68	3.344	2.152	—	50	64	—	182	295	34
7,51 - 10,00	240	2.061,81	1.681	1.048	—	182	153	—	31	118	15
10,01 - 12,50	118	1.308,83	1.059	591	—	22	135	—	54	63	2
12,51 - 15,00	68	922,14	607	342	—	12	84	—	22	33	1
15,01 - 20,00	50	875,73	574	338	—	12	51	—	12	29	5
20,01 - 25,00	27	589,22	333	189	—	3	10	—	8	13	2
25,01 - 30,00	8	214,76	124	61	—	8	10	—	10	13	2
30,01 - 40,00	13	458,01	140	73	—	1	13	—	4	4	1
40,01 - 50,00	2	90,66	74	33	—	10	4	—	13	5	1
50,01 - 75,00	5	298,64	209	148	—	2	—	—	4	2	1
75,01 - 100,00	—	—	—	—	—	1	4	—	3	3	—
100,01 - 150,00	—	—	—	—	—	—	—	—	—	—	—
150,01 - 200,00	—	—	—	—	—	—	—	—	—	—	—
200,01 - 250,00	—	—	—	—	—	—	—	—	—	—	—
250,01 - 500,00	—	—	—	—	—	—	—	—	—	—	—
500,01 - 1.000,00	—	—	—	—	—	—	—	—	—	—	—
1.000,01 - 2.500,00	—	—	—	—	—	—	—	—	—	—	—
oltre 2.500	—	—	—	—	—	—	—	—	—	—	—
TOTALE	10.788	32.017,84	29.059	18.189	—	1.200	1.168	3.266	1.518	2.704	

B - PER FOR
CONDUZIONE DIRE

Segue Tav. 9 — Aziende per classe

Supe

CLASSI DI SUPERFICIE DELLE AZIENDE <i>Ettari</i>	AZIENDE CON BESTIAME BOVINO								AZIENDE S		
	Aziende		Capi						Aziende		
	Numero	Superficie	Bovini		Altri				Numero	Superficie	
			Totale	di cui vacche da latte	Bufalini	Ovini e caprini	Suini	Equini			
Senza terreno agrario . . .	—	—	—	—	—	—	—	—	—	3	—
fino a 0,10	—	—	—	—	—	—	—	—	—	1	0
0,11 - 0,20	—	—	—	—	—	—	—	—	—	1	0
0,21 - 0,30	—	—	—	—	—	—	—	—	—	1	0
0,31 - 0,40	—	—	—	—	—	—	—	—	—	—	—
0,41 - 0,50	—	—	—	—	—	—	—	—	—	—	—
0,51 - 0,75	3	1,94	5	4	—	—	—	—	—	1	0
0,76 - 1,00	3	2,86	4	3	—	—	—	—	—	—	—
1,01 - 1,50	12	15,52	21	17	—	—	—	1	—	2	1
1,51 - 2,00	11	19,72	68	12	—	2	—	3	—	7	9
2,01 - 2,50	3	6,80	7	7	—	—	—	7	—	2	3
2,51 - 3,00	12	33,53	33	20	—	—	—	4	—	4	8
3,01 - 3,50	5	16,14	12	9	—	—	—	22	—	7	5
3,51 - 4,00	11	42,00	31	14	—	—	—	2	—	2	6
4,01 - 4,50	5	21,14	15	12	—	—	—	1	—	11	3
4,51 - 5,00	7	33,26	15	13	—	—	—	2	—	—	—
5,01 - 7,50	32	192,66	156	111	—	—	—	8	—	19	45
7,51 - 10,00	26	229,93	243	130	—	—	—	24	—	14	28
10,01 - 12,50	7	78,17	50	24	—	—	—	41	—	2	32
12,51 - 15,00	13	178,66	178	98	—	4	—	18	—	24	13
15,01 - 20,00	11	198,97	140	67	—	7	—	7	—	7	—
20,01 - 25,00	12	264,97	286	171	—	—	—	19	—	5	93
25,01 - 30,00	11	307,97	175	125	—	—	—	6	—	7	—
30,01 - 40,00	8	268,42	138	66	—	—	—	2	—	72	32
40,01 - 50,00	8	360,34	281	133	—	—	—	12	—	52	41
50,01 - 75,00	9	541,06	486	153	—	—	—	64	—	180	—
75,01 - 100,00	3	268,91	105	36	—	—	—	1	—	3	98
100,01 - 150,00	4	496,13	341	155	—	—	—	311	—	65	—
150,01 - 200,00	4	682,60	440	321	—	—	—	—	—	3	187
200,01 - 250,00	—	—	—	—	—	—	—	—	—	—	—
250,01 - 500,00	2	659,40	238	85	—	—	—	1	—	3	—
500,01 - 1.000,00	—	—	—	—	—	—	—	—	—	—	—
1.000,01 - 2.500,00	—	—	—	—	—	—	—	—	—	—	—
oltre 2.500	—	—	—	—	—	—	—	—	—	—	—
TOTALE	222	4.921,10	3.468	1.786	—	389	411	278	49	614	

Segue B - PER FO
CONDUZIONE CON SALAI

CONDUZIONE A COI											
Senza terreno agrario . . .	—	—	—	—	—	—	—	—	—	—	—
fino a 0,10	—	—	—	—	—	—	—	—	—	—	—
0,11 - 0,20	—	—	—	—	—	—	—	—	—	—	—
0,21 - 0,30	—	—	—	—	—	—	—	—	—	—	—
0,31 - 0,40	—	—	—	—	—	—	—	—	—	—	—
0,41 - 0,50	—	—	—	—	—	—	—	—	—	—	—
0,51 - 0,75	—	—	—	—	—	—	—	—	—	—	—
0,76 - 1,00	—	—	—	—	—	—	—	—	—	—	—
1,01 - 1,50	1	1,41	2	2	—	—	—	—	—	—	—
1,51 - 2,00	3	5,08	5	5	—	—	—	—	—	—	—
2,01 - 2,50	—	—	—	—	—	—	—	—	—	—	—
2,51 - 3,00	1	2,54	4	4	—	—	—	—	—	—	—
3,01 - 3,50	1	3,20	6	6	—	—	—	—	—	—	—
3,51 - 4,00	1	3,65	5	2	—	—	—	—	—	—	—
4,01 - 4,50	2	8,62	11	7	—	—	—	—	—	—	—
4,51 - 5,00	3	14,14	13	10	—	—	—	—	—	1	—
5,01 - 7,50	13	79,85	88	57	—	—	—	7	—	6	—
7,51 - 10,00	8	68,68	91	59	—	—	—	7	—	4	—
10,01 - 12,50	10	114,62	120	71	—	—	—	1	—	7	—
12,51 - 15,00	4	53,99	74	37	—	—	—	—	—	—	—
15,01 - 20,00	9	154,06	160	91	—	2	—	9	—	7	—
20,01 - 25,00	4	93,61	117	70	—	—	—	—	—	5	—
25,01 - 30,00	2	54,75	47	20	—	—	—	—	—	4	—
30,01 - 40,00	—	—	—	—	—	—	—	—	—	1	—
40,01 - 50,00	—	—	—	—	—	—	—	—	—	—	—
50,01 - 75,00	1	61,75	31	15	—	—	—	—	—	1	—
75,01 - 100,00	—	—	—	—	—	—	—	—	—	—	—
100,01 - 150,00	—	—	—	—	—	—	—	—	—	—	—
150,01 - 200,00	—	—	—	—	—	—	—	—	—	—	—
200,01 - 250,00	—	—	—	—	—	—	—	—	—	—	—
250,01 - 500,00	—	—	—	—	—	—	—	—	—	—	—
500,01 - 1.000,00	—	—	—	—	—	—	—	—	—	—	—
1.000,01 - 2.500,00	—	—	—	—	—	—	—	—	—	—	—
oltre 2.500	—	—	—	—	—	—	—	—	—	—	—
TOTALE	63	719,95	774	456	—	2	28	32	—	—	—

Segue Tav. 9 — Aziende per classe

Super

CLASSI DI SUPERFICIE DELLE AZIENDE Ettari	AZIENDE CON BESTIAME BOVINO							AZIENDE S	
	Aziende		Capi					Aziende	
	Numero	Superficie	Bovini		Altri			Numero	Superficie
			Totale	di cui vacche da latte	Bufalini	Ovini e caprini	Suini		

Segue B - PER FOR
ALTRA FO

Senza terreno agrario . . .	—	—	—	—	—	—	—	—	—	—
fino a 0,10	—	—	—	—	—	—	—	—	—	—
0,11 - 0,20	—	—	—	—	—	—	—	—	—	—
0,21 - 0,30	—	—	—	—	—	—	—	—	—	—
0,31 - 0,40	—	—	—	—	—	—	—	—	—	—
0,41 - 0,50	—	—	—	—	—	—	—	—	—	—
0,51 - 0,75	—	—	—	—	—	—	—	—	—	—
0,76 - 1,00	—	—	—	—	—	—	—	—	—	—
1,01 - 1,50	—	—	—	—	—	—	—	—	—	—
1,51 - 2,00	—	—	—	—	—	—	—	—	—	—
2,01 - 2,50	—	—	—	—	—	—	—	—	—	—
2,51 - 3,00	—	—	—	—	—	—	—	—	—	—
3,01 - 3,50	—	—	—	—	—	—	—	—	—	—
3,51 - 4,00	—	—	—	—	—	—	—	—	—	—
4,01 - 4,50	—	—	—	—	—	—	—	—	—	—
4,51 - 5,00	—	—	—	—	—	—	—	—	—	—
5,01 - 7,50	—	—	—	—	—	—	—	—	—	—
7,51 - 10,00	—	—	—	—	—	—	—	—	—	—
10,01 - 12,50	—	—	—	—	—	—	—	—	—	—
12,51 - 15,00	—	—	—	—	—	—	—	—	—	—
15,01 - 20,00	—	—	—	—	—	—	—	—	—	—
20,01 - 25,00	—	—	—	—	—	—	—	—	—	—
25,01 - 30,00	—	—	—	—	—	—	—	—	—	—
30,01 - 40,00	—	—	—	—	—	—	—	—	—	—
40,01 - 50,00	—	—	—	—	—	—	—	—	—	—
50,01 - 75,00	—	—	—	—	—	—	—	—	—	—
75,01 - 100,00	—	—	—	—	—	—	—	—	—	—
100,01 - 150,00	—	—	—	—	—	—	—	—	—	—
150,01 - 200,00	—	—	—	—	—	—	—	—	—	—
200,01 - 250,00	—	—	—	—	—	—	—	—	—	—
250,01 - 500,00	—	—	—	—	—	—	—	—	—	—
500,01 - 1.000,00	—	—	—	—	—	—	—	—	—	—
1.000,01 - 2.500,00	—	—	—	—	—	—	—	—	—	—
oltre 2.500	—	—	—	—	—	—	—	—	—	—
TOTALE	—	—	—	—	—	—	—	—	—	—

Senza terreno agrario . . .	1	0,30	2	—	—	—	—	—	—	1	C - PER ZO	
											6	0
fino a 0,10	1	0,30	2	—	—	—	—	—	—	—	6	0
0,11 - 0,20	8	1,37	11	4	—	—	—	—	1	19	2	2
0,21 - 0,30	2	0,54	4	2	—	—	—	—	1	22	5	5
0,31 - 0,40	4	1,42	5	4	—	—	—	—	—	29	10	10
0,41 - 0,50	9	4,37	12	6	—	—	2	—	—	22	10	10
0,51 - 0,75	65	42,16	81	46	—	—	22	—	2	59	37	37
0,76 - 1,00	72	64,79	107	71	—	—	25	—	7	60	53	53
1,01 - 1,50	245	311,29	381	239	—	—	120	7	9	95	120	120
1,51 - 2,00	275	484,08	477	311	—	—	68	2	28	64	110	110
2,01 - 2,50	238	536,21	458	299	—	—	90	15	22	50	110	110
2,51 - 3,00	188	514,82	415	280	—	—	82	—	17	42	117	117
3,01 - 3,50	137	443,73	340	218	—	—	65	4	11	36	116	116
3,51 - 4,00	116	434,88	310	178	—	—	51	19	19	13	49	49
4,01 - 4,50	100	424,37	314	209	—	—	59	6	17	15	64	64
4,51 - 5,00	90	427,89	311	202	—	—	33	9	17	14	65	65
5,01 - 7,50	204	1.244,02	770	485	—	—	86	83	42	17	100	100
7,51 - 10,00	73	633,27	423	239	—	—	24	4	19	9	77	77
10,01 - 12,50	56	623,16	400	217	—	—	12	78	13	2	23	23
12,51 - 15,00	25	341,92	203	103	—	—	7	4	8	—	—	—
15,01 - 20,00	19	340,01	178	110	—	—	3	2	3	3	51	51
20,01 - 25,00	15	325,82	100	55	—	—	4	13	3	1	20	20
25,01 - 30,00	5	135,16	56	26	—	—	—	—	1	—	—	—
30,01 - 40,00	9	312,87	57	28	—	—	6	—	2	1	31	31
40,01 - 50,00	2	98,14	31	1	—	—	2	—	—	—	—	—
50,01 - 75,00	3	186,79	62	35	—	—	1	4	1	—	—	—
75,01 - 100,00	—	—	—	—	—	—	—	—	—	1	98	98
100,01 - 150,00	—	—	—	—	—	—	—	—	—	—	—	—
150,01 - 200,00	1	176,35	74	42	—	—	—	—	—	—	—	—
200,01 - 250,00	—	—	—	—	—	—	—	—	—	—	—	—
250,01 - 500,00	—	—	—	—	—	—	—	—	—	—	—	—
500,01 - 1.000,00	—	—	—	—	—	—	—	—	—	—	—	—
1.000,01 - 2.500,00	—	—	—	—	—	—	—	—	—	—	—	—
oltre 2.500	—	—	—	—	—	—	—	—	—	—	—	—
TOTALE	1.962	8.109,53	5.582	3.410	—	—	762	250	243	581	1.279	1.279

Segue Tav. 9 — Aziende per classe
Super.

CLASSI DI SUPERFICIE DELLE AZIENDE <i>Ettari</i>	AZIENDE CON BESTIAME BOVINO								AZIENDE S	
	Aziende		Capi						Aziende	
	Numero	Superficie	Bovini		Altri				Numero	Superficie
			Totale	di cui vacche da latte	Bufalini	Ovini e caprini	Suini	Equini		

Segue C — PER ZC
C

Senza terreno agrario	—	—	—	—	—	—	—	—	—	5	—
fino a 0,10	1	0,07	1	1	—	—	—	—	—	5	0
0,11 - 0,20	16	2,67	21	14	—	—	—	—	—	11	1
0,21 - 0,30	25	6,57	34	14	—	—	—	—	1	40	10
0,31 - 0,40	41	14,47	55	37	—	—	—	—	—	32	11
0,41 - 0,50	38	17,28	53	30	—	—	—	—	1	28	12
0,51 - 0,75	240	154,17	329	188	—	—	—	—	7	71	44
0,76 - 1,00	395	353,31	572	346	—	—	—	—	2	27	49
1,01 - 1,50	972	1.242,48	1.590	1.029	—	—	—	—	7	33	57
1,51 - 2,00	1.153	2.033,34	2.258	1.466	—	—	—	—	4	128	94
2,01 - 2,50	866	1.949,27	1.977	1.361	—	—	—	—	17	198	102
2,51 - 3,00	706	1.937,96	1.898	1.316	—	—	—	—	26	191	79
3,01 - 3,50	462	1.501,25	1.389	982	—	—	—	—	9	58	77
3,51 - 4,00	445	1.678,49	1.545	1.049	—	—	—	—	119	193	28
4,01 - 4,50	220	930,80	841	602	—	—	—	—	67	170	26
4,51 - 5,00	233	1.100,28	1.003	682	—	—	—	—	3	88	8
5,01 - 7,50	420	2.508,99	2.274	1.502	—	—	—	—	133	88	4
7,51 - 10,00	144	1.240,69	1.197	770	—	—	—	—	53	180	82
10,01 - 12,50	52	579,64	600	354	—	—	—	—	94	71	17
12,51 - 15,00	43	586,81	475	272	—	—	—	—	7	33	10
15,01 - 20,00	34	598,17	520	284	—	—	—	—	9	33	27
20,01 - 25,00	21	465,90	476	306	—	—	—	—	1	25	—
25,01 - 30,00	9	250,74	144	79	—	—	—	—	11	15	69
30,01 - 40,00	10	336,23	209	105	—	—	—	—	23	6	29
40,01 - 50,00	8	352,86	324	165	—	—	—	—	1	73	32
50,01 - 75,00	9	537,35	438	235	—	—	—	—	4	54	90
75,01 - 100,00	2	179,16	72	32	—	—	—	—	—	20	—
100,01 - 150,00	2	261,73	150	61	—	—	—	—	2	2	—
150,01 - 200,00	1	182,34	18	9	—	—	—	—	311	7	—
200,01 - 250,00	—	—	—	—	—	—	—	—	—	—	—
250,01 - 500,00	1	285,08	41	—	—	—	—	—	—	—	—
500,01 - 1.000,00	—	—	—	—	—	—	—	—	—	—	—
1.000,01 - 2.500,00	—	—	—	—	—	—	—	—	—	—	—
oltre 2.500	—	—	—	—	—	—	—	—	—	—	—
TOTALE	6.569	21.288,10	20.504	13.291	—	—	731	1.184	1.787	497	931

P

Senza terreno agrario	—	—	—	—	—	—	—	—	—	—	—
fino a 0,10	2	0,17	4	1	—	—	—	—	—	1	2
0,11 - 0,20	2	0,27	3	2	—	—	—	—	—	1	1
0,21 - 0,30	6	1,56	6	2	—	—	—	—	—	11	3
0,31 - 0,40	25	8,97	28	18	—	—	—	—	—	12	8
0,41 - 0,50	12	5,62	16	11	—	—	—	—	—	7	4
0,51 - 0,75	113	72,50	154	63	—	—	—	—	—	4	10
0,76 - 1,00	214	189,27	289	125	—	—	—	—	—	23	33
1,01 - 1,50	448	566,45	652	287	—	—	—	—	1	79	57
1,51 - 2,00	458	803,92	827	364	—	—	—	—	3	174	135
2,01 - 2,50	355	799,35	681	334	—	—	—	—	7	281	145
2,51 - 3,00	239	655,22	535	277	—	—	—	—	15	233	89
3,01 - 3,50	173	565,45	431	240	—	—	—	—	9	183	90
3,51 - 4,00	117	439,92	322	194	—	—	—	—	6	134	39
4,01 - 4,50	80	339,20	265	168	—	—	—	—	14	93	37
4,51 - 5,00	43	203,61	164	89	—	—	—	—	8	10	25
5,01 - 7,50	112	683,18	544	333	—	—	—	—	5	39	25
7,51 - 10,00	57	486,46	395	228	—	—	—	—	2	98	65
10,01 - 12,50	27	298,82	229	115	—	—	—	—	7	46	61
12,51 - 15,00	17	226,06	181	102	—	—	—	—	11	26	20
15,01 - 20,00	17	290,58	176	102	—	—	—	—	3	15	—
20,01 - 25,00	7	156,08	160	69	—	—	—	—	3	2	30
25,01 - 30,00	7	191,58	146	101	—	—	—	—	5	5	40
30,01 - 40,00	2	77,33	12	6	—	—	—	—	—	5	—
40,01 - 50,00	—	—	—	—	—	—	—	—	—	2	—
50,01 - 75,00	3	177,31	226	46	—	—	—	—	—	—	—
75,01 - 100,00	1	89,75	33	4	—	—	—	—	62	8	—
100,01 - 150,00	2	234,40	191	94	—	—	—	—	—	1	—
150,01 - 200,00	2	323,91	348	270	—	—	—	—	1	3	—
200,01 - 250,00	—	—	—	—	—	—	—	—	65	—	—
250,01 - 500,00	1	374,32	197	85	—	—	—	—	—	3	18
500,01 - 1.000,00	—	—	—	—	—	—	—	—	—	—	—
1.000,01 - 2.500,00	—	—	—	—	—	—	—	—	—	—	—
oltre 2.500	—	—	—	—	—	—	—	—	—	—	—
TOTALE	2.542	8.261,26	7.215	3.730	—	—	98	173	1.546	489	1.10

TAV. 10 — Aziende per forma di conduzione, classe di superficie e regione agraria

Superficie in ettari

CLASSI DI SUPERFICIE DELLE AZIENDE <i>Ettari</i>	CONDUZIONE DIRETTA DEL COLTIVATORE		CONDUZIONE CON SALARIATI E/O COMPARTICIPANTI		CONDUZIONE A COLONIA PARZIARIA APPODERATA		ALTRA FORMA DI CONDUZIONE		T O T A L E	
	Aziende	Superficie	Aziende	Superficie	Aziende	Superficie	Aziende	Superficie	Aziende	Superficie
REGIONE AGRARIA 1 (M)										
Senza terreno agrario fino a 0,10	—	—	1	—	—	—	—	—	1	—
0,11 - 0,20	67	4,56	3	0,18	—	—	—	—	70	4,74
0,21 - 0,30	68	10,40	10	1,55	—	—	—	—	78	11,95
0,31 - 0,40	44	10,96	7	1,81	—	—	—	—	51	12,77
0,41 - 0,50	56	20,22	10	3,55	—	—	—	—	66	23,77
0,51 - 0,75	38	17,19	3	1,34	—	—	—	—	41	18,53
0,76 - 1,00	113	71,08	15	9,23	—	—	—	—	128	80,31
1,01 - 1,50	90	79,91	12	10,39	—	—	—	—	102	90,30
1,51 - 2,00	177	222,20	18	22,24	—	—	—	—	195	244,44
2,01 - 2,50	127	221,64	16	28,79	—	—	—	—	143	250,43
2,51 - 3,00	134	296,73	12	26,76	—	—	—	—	146	323,49
3,01 - 3,50	75	206,11	9	24,75	—	—	—	—	84	230,86
3,51 - 4,00	75	242,17	8	26,08	—	—	—	—	83	268,25
4,01 - 4,50	38	143,14	3	11,15	—	—	—	—	41	154,29
4,51 - 5,00	48	203,05	7	29,95	—	—	—	—	55	233,00
5,01 - 7,50	26	122,47	2	9,59	—	—	—	—	28	132,06
7,51 - 10,00	67	404,12	13	84,66	—	—	—	—	80	488,78
10,01 - 12,50	23	201,73	1	8,91	—	—	—	—	24	210,64
12,51 - 15,00	6	68,23	3	33,06	—	—	—	—	9	101,29
15,01 - 20,00	7	97,31	2	27,88	—	—	—	—	9	125,19
20,01 - 25,00	8	134,28	1	18,69	—	—	—	—	9	152,97
25,01 - 30,00	5	104,84	2	45,25	—	—	—	—	7	150,09
30,01 - 40,00	2	56,07	—	—	—	—	—	—	2	56,07
40,01 - 50,00	3	96,68	2	67,18	—	—	—	—	5	163,86
50,01 - 75,00	—	—	—	—	—	—	—	—	—	—
75,01 - 100,00	1	60,00	—	—	—	—	—	—	1	60,00
100,01 - 150,00	—	—	2	181,87	—	—	—	—	2	181,87
150,01 - 200,00	—	—	—	—	—	—	—	—	—	—
200,01 - 250,00	—	—	1	239,29	—	—	—	—	1	239,29
250,01 - 500,00	—	—	4	1.467,26	—	—	—	—	4	1.467,26
500,01 - 1.000,00	—	—	1	796,36	—	—	—	—	1	796,36
1.000,01 - 2.500,00	—	—	—	—	—	—	—	—	—	—
oltre 2.500	—	—	—	—	—	—	—	—	—	—
TOTALE	1.298	3.095,09	168	3.177,77	—	—	—	—	1.466	6.272,86

REGIONE AGRARIA 2 (N)

Senza terreno agrario fino a 0,10	2	—	2	—	—	—	—	—	4	—
0,11 - 0,20	453	33,64	42	3,41	—	—	—	—	495	37,05
0,21 - 0,30	710	110,12	119	18,62	—	—	—	—	829	128,74
0,31 - 0,40	533	136,87	123	31,91	—	—	—	—	656	168,78
0,41 - 0,50	485	173,44	97	34,34	—	—	—	—	582	207,78
0,51 - 0,75	367	168,64	93	42,35	—	—	—	—	460	210,99
0,76 - 1,00	815	511,65	205	129,10	—	—	—	—	1.020	640,75
1,01 - 1,50	707	622,05	165	145,49	—	—	—	—	872	767,54
1,51 - 2,00	991	1.242,85	242	301,34	—	—	—	—	1.233	1.544,19
2,01 - 2,50	758	1.323,41	175	307,64	1	1,79	—	—	934	1.632,84
2,51 - 3,00	515	1.162,16	101	225,79	—	—	—	—	616	1.387,95
3,01 - 3,50	378	1.038,83	80	220,19	—	—	—	—	458	1.259,02
3,51 - 4,00	276	895,15	59	190,79	—	—	—	—	335	1.085,94
4,01 - 4,50	198	741,82	42	157,49	1	3,65	—	—	241	902,96
4,51 - 5,00	152	646,85	34	143,38	—	—	—	—	186	790,23
5,01 - 7,50	137	653,68	27	129,04	—	—	—	—	164	782,72
7,51 - 10,00	303	1.839,35	94	577,26	—	—	—	—	397	2.416,61
10,01 - 12,50	104	897,29	47	408,75	1	8,24	—	—	152	1.314,28
12,51 - 15,00	65	722,04	18	197,92	2	21,25	—	—	85	941,21
15,01 - 20,00	25	341,98	15	203,88	1	13,44	—	—	41	559,30
20,01 - 25,00	22	392,28	20	343,28	—	—	—	—	42	735,56
25,01 - 30,00	14	305,15	9	198,60	1	22,24	—	—	24	525,99
30,01 - 40,00	5	131,93	4	110,60	—	—	—	—	9	242,53
40,01 - 50,00	8	277,65	5	184,50	—	—	—	—	13	462,15
50,01 - 75,00	1	48,84	4	181,78	—	—	—	—	5	230,62
75,01 - 100,00	2	127,85	5	316,66	—	—	—	—	7	444,51
100,01 - 150,00	1	76,00	4	361,97	—	—	—	—	5	437,97
150,01 - 200,00	—	—	8	1.108,82	—	—	—	—	8	1.108,82
200,01 - 250,00	—	—	2	361,35	—	—	—	—	2	361,35
250,01 - 500,00	—	—	1	214,35	—	—	—	—	1	214,35
500,01 - 1.000,00	—	—	4	1.254,53	—	—	—	—	4	1.254,53
1.000,01 - 2.500,00	—	—	1	545,00	—	—	—	—	1	545,00
oltre 2.500	—	—	—	—	—	—	—	—	—	—
TOTALE	8.027	14.621,52	1.847	8.650,13	7	70,61	—	—	9.881	23.342,26

Segue Tav. 10 — Aziende per forma di conduzione, classe di superficie e regione agraria

Superficie in ettari

CLASSI DI SUPERFICIE DELLE AZIENDE <i>Ettari</i>	CONDUZIONE DIRETTA DEL COLTIVATORE		CONDUZIONE CON SALARIATI E/O COMPARTICIPANTI		CONDUZIONE A COLONIA PARZIARIA APPODERATA		ALTRA FORMA DI CONDUZIONE		T O T A L E	
	Aziende	Superficie	Aziende	Superficie	Aziende	Superficie	Aziende	Superficie	Aziende	Superficie
REGIONE AGRARIA 3 (C)										
Senza terreno agrario	7	—	2	—	—	—	—	—	9	—
fino a 0,10	266	21,26	13	1,15	—	—	—	—	279	22,41
0,11 - 0,20	708	112,88	39	6,29	—	—	—	—	747	119,17
0,21 - 0,30	455	117,24	40	10,38	—	—	—	—	495	127,62
0,31 - 0,40	491	175,64	39	14,01	—	—	—	—	530	189,65
0,41 - 0,50	312	142,83	36	16,66	—	—	—	—	348	159,49
0,51 - 0,75	732	456,88	67	42,03	—	—	—	—	799	498,91
0,76 - 1,00	591	517,35	44	38,59	—	—	—	—	635	555,98
1,01 - 1,50	886	1.103,72	57	71,17	—	—	—	—	943	1.174,89
1,51 - 2,00	675	1.182,08	47	84,02	—	—	—	—	722	1.266,10
2,01 - 2,50	435	979,61	25	56,88	—	—	—	—	460	1.036,49
2,51 - 3,00	314	856,85	21	57,88	1	2,54	—	—	336	917,27
3,01 - 3,50	200	650,13	5	16,02	—	—	—	—	205	666,15
3,51 - 4,00	166	625,38	6	22,72	—	—	—	—	172	648,10
4,01 - 4,50	81	343,62	5	21,27	—	—	—	—	86	364,89
4,51 - 5,00	86	405,06	9	42,89	2	9,19	—	—	97	457,14
5,01 - 7,50	148	895,50	24	143,09	4	23,49	—	—	176	1.062,08
7,51 - 10,00	44	373,51	15	128,41	1	7,59	—	—	60	509,51
10,01 - 12,50	14	151,56	7	74,05	1	12,40	—	—	22	238,01
12,51 - 15,00	11	149,47	7	98,48	1	13,00	—	—	19	260,95
15,01 - 20,00	6	101,52	7	114,34	1	17,80	—	—	14	233,66
20,01 - 25,00	1	24,83	12	267,54	—	—	—	—	13	292,37
25,01 - 30,00	2	58,95	4	110,75	—	—	—	—	6	169,70
30,01 - 40,00	1	33,76	6	199,57	—	—	—	—	7	233,33
40,01 - 50,00	—	—	6	273,50	—	—	—	—	6	273,50
50,01 - 75,00	—	—	3	197,77	—	—	—	—	3	197,77
75,01 - 100,00	—	—	—	—	—	—	—	—	—	—
100,01 - 150,00	—	—	—	—	—	—	—	—	—	—
150,01 - 200,00	—	—	—	—	—	—	—	—	—	—
200,01 - 250,00	—	—	—	—	—	—	—	—	—	—
250,01 - 500,00	—	—	1	285,08	—	—	—	—	1	285,08
500,01 - 1.000,00	—	—	—	—	—	—	—	—	—	—
1.000,01 - 2.500,00	—	—	—	—	—	—	—	—	—	—
oltre 2.500	—	—	—	—	—	—	—	—	—	—
TOTALE	6.632	9.479,67	547	2.394,54	11	86,01	—	—	7.190	11.960,22

REGIONE AGRARIA 4 (C)

Senza terreno agrario	2	—	1	—	—	—	—	—	3	—
fino a 0,10	822	62,90	26	1,95	—	—	—	—	848	64,85
0,11 - 0,20	1.339	210,22	59	9,83	—	—	—	—	1.398	220,05
0,21 - 0,30	835	214,49	55	14,48	—	—	—	—	890	228,97
0,31 - 0,40	732	262,69	63	22,11	—	—	—	—	795	284,80
0,41 - 0,50	467	212,38	51	23,58	—	—	—	—	518	235,96
0,51 - 0,75	1.008	624,21	90	56,83	—	—	—	—	1.098	681,04
0,76 - 1,00	746	659,48	76	69,00	—	—	—	—	822	728,48
1,01 - 1,50	898	1.123,66	92	113,00	—	—	—	—	990	1.236,66
1,51 - 2,00	658	1.153,77	62	111,67	2	3,29	—	—	722	1.268,73
2,01 - 2,50	400	894,45	35	79,68	—	—	—	—	435	974,13
2,51 - 3,00	326	895,73	24	64,93	—	—	—	—	350	960,66
3,01 - 3,50	181	588,55	14	46,09	1	3,20	—	—	196	637,84
3,51 - 4,00	149	561,95	15	55,95	—	—	—	—	164	617,90
4,01 - 4,50	94	397,15	8	34,74	1	4,20	—	—	103	436,09
4,51 - 5,00	92	435,35	7	33,28	1	4,95	—	—	100	473,58
5,01 - 7,50	155	924,24	37	228,26	4	25,82	—	—	196	1.178,32
7,51 - 10,00	63	545,57	24	214,96	2	16,82	—	—	89	777,35
10,01 - 12,50	24	271,84	12	137,86	3	33,23	—	—	39	442,93
12,51 - 15,00	13	176,69	12	163,56	2	27,55	—	—	27	367,80
15,01 - 20,00	13	237,72	13	234,71	6	102,71	—	—	32	575,14
20,01 - 25,00	4	86,60	15	337,90	3	71,37	—	—	22	495,87
25,01 - 30,00	4	106,32	4	110,36	1	26,16	—	—	9	242,84
30,01 - 40,00	3	98,84	11	385,76	—	—	—	—	14	484,60
40,01 - 50,00	—	—	6	271,18	—	—	—	—	6	271,18
50,01 - 75,00	2	111,25	5	292,75	—	—	—	—	7	404,00
75,01 - 100,00	—	—	3	263,84	—	—	—	—	3	263,84
100,01 - 150,00	—	—	2	210,30	—	—	—	—	2	210,30
150,01 - 200,00	—	—	1	182,34	—	—	—	—	1	182,34
200,01 - 250,00	—	—	—	—	—	—	—	—	—	—
250,01 - 500,00	—	—	—	—	—	—	—	—	—	—
500,01 - 1.000,00	—	—	—	—	—	—	—	—	—	—
1.000,01 - 2.500,00	—	—	—	—	—	—	—	—	—	—
oltre 2.500	—	—	—	—	—	—	—	—	—	—
TOTALE	9.030	10.856,05	823	3.770,90	26	319,30	—	—	9.879	14.946,25

Segue Tav. 10 — Aziende per forma di conduzione, classe di superficie e regione agraria

Superficie in ettari

CLASSI DI SUPERFICIE DELLE AZIENDE <i>Ettari</i>	CONDUZIONE DIRETTA DEL COLTIVATORE		CONDUZIONE CON SALARIATI E/O COMPARTICIPANTI		CONDUZIONE A COLONIA PARZIARIA APPODERATA		ALTRA FORMA DI CONDUZIONE		TOTALE	
	Aziende	Superficie	Aziende	Superficie	Aziende	Superficie	Aziende	Superficie	Aziende	Superficie
REGIONE AGRARIA 5 (C)										
Senza terreno agrario	—	—	—	—	—	—	—	—	—	—
fino a 0,10	192	14,82	4	0,39	—	—	—	—	196	15,21
0,11 - 0,20	491	79,87	10	1,65	—	—	—	—	501	81,52
0,21 - 0,30	383	100,10	25	6,16	—	—	—	—	408	106,26
0,31 - 0,40	450	160,53	22	7,95	—	—	—	—	472	168,48
0,41 - 0,50	295	135,39	21	9,65	—	—	—	—	316	145,04
0,51 - 0,75	714	446,72	56	35,14	—	—	—	—	770	481,86
0,76 - 1,00	593	524,13	62	54,55	—	—	—	—	655	578,68
1,01 - 1,50	681	863,17	69	86,58	1	1,41	—	—	751	951,16
1,51 - 2,00	600	1.047,88	48	85,11	—	—	—	—	648	1.132,99
2,01 - 2,50	359	805,55	23	51,67	—	—	—	—	382	857,22
2,51 - 3,00	287	790,27	25	69,25	—	—	—	—	312	859,52
3,01 - 3,50	195	634,51	11	36,05	—	—	—	—	206	670,56
3,51 - 4,00	188	708,28	17	63,98	—	—	—	—	205	772,26
4,01 - 4,50	84	355,56	8	34,11	1	4,42	—	—	93	394,09
4,51 - 5,00	79	373,25	6	28,44	—	—	—	—	85	401,69
5,01 - 7,50	156	932,31	32	193,37	5	30,54	—	—	193	1.156,22
7,51 - 10,00	41	353,20	7	62,87	1	8,66	—	—	49	424,73
10,01 - 12,50	13	144,79	9	102,54	2	23,32	—	—	24	270,65
12,51 - 15,00	13	177,38	6	81,45	—	—	—	—	19	258,83
15,01 - 20,00	6	105,33	7	123,54	—	—	—	—	13	228,87
20,01 - 25,00	6	129,46	3	71,80	—	—	—	—	9	201,26
25,01 - 30,00	3	84,60	6	169,52	1	28,59	—	—	10	282,71
30,01 - 40,00	—	—	3	97,44	—	—	—	—	3	97,44
40,01 - 50,00	2	90,44	1	44,23	—	—	—	—	3	134,67
50,01 - 75,00	1	62,18	1	51,45	1	61,75	—	—	3	175,38
75,01 - 100,00	—	—	—	—	—	—	—	—	—	—
100,01 - 150,00	—	—	3	384,44	—	—	—	—	3	384,44
150,01 - 200,00	—	—	—	—	—	—	—	—	—	—
200,01 - 250,00	—	—	—	—	—	—	—	—	—	—
250,01 - 500,00	—	—	—	—	—	—	—	—	—	—
500,01 - 1.000,00	—	—	—	—	—	—	—	—	—	—
1.000,01 - 2.500,00	—	—	—	—	—	—	—	—	—	—
oltre 2.500	—	—	—	—	—	—	—	—	—	—
TOTALE	5.832	9.119,72	485	1.953,33	12	158,69	—	—	6.329	11.231,74

REGIONE AGRARIA 6 (P)

Senza terreno agrario	1	—	—	—	—	—	—	—	1	—
fino a 0,10	882	69,37	8	0,62	—	—	—	—	890	69,99
0,11 - 0,20	1.811	291,66	31	4,97	—	—	—	—	1.842	296,63
0,21 - 0,30	1.144	297,04	16	4,24	—	—	—	—	1.160	301,28
0,31 - 0,40	1.270	456,91	29	10,50	—	—	—	—	1.299	467,41
0,41 - 0,50	670	306,69	12	5,58	—	—	—	—	682	312,27
0,51 - 0,75	1.590	980,57	38	24,11	—	—	—	—	1.628	1.004,68
0,76 - 1,00	1.111	978,56	30	26,25	—	—	—	—	1.141	1.004,81
1,01 - 1,50	1.305	1.623,74	30	38,93	—	—	—	—	1.335	1.662,67
1,51 - 2,00	887	1.553,49	18	31,11	—	—	—	—	905	1.584,60
2,01 - 2,50	553	1.240,72	13	29,16	—	—	—	—	566	1.269,88
2,51 - 3,00	361	989,04	16	44,38	—	—	—	—	377	1.033,42
3,01 - 3,50	227	740,88	8	26,38	—	—	—	—	235	767,26
3,51 - 4,00	162	608,81	13	49,11	—	—	—	—	175	657,92
4,01 - 4,50	97	411,75	5	20,84	—	—	—	—	102	432,59
4,51 - 5,00	63	299,37	4	19,08	—	—	—	—	67	318,45
5,01 - 7,50	150	916,98	18	108,62	1	6,27	—	—	169	1.031,8
7,51 - 10,00	72	616,65	17	150,58	3	27,37	—	—	92	794,6
10,01 - 12,50	28	309,77	11	124,31	2	24,42	—	—	41	458,5
12,51 - 15,00	21	282,06	6	83,67	—	—	—	—	27	365,7
15,01 - 20,00	22	379,47	9	160,74	2	33,55	—	—	33	573,7
20,01 - 25,00	7	157,95	11	254,44	—	—	—	—	18	412,3
25,01 - 30,00	3	76,35	8	226,98	—	—	—	—	11	303,3
30,01 - 40,00	3	110,03	5	175,42	—	—	—	—	8	285,4
40,01 - 50,00	—	—	2	82,28	—	—	—	—	2	82,2
50,01 - 75,00	1	52,36	3	186,76	—	—	—	—	4	239,1
75,01 - 100,00	—	—	2	178,56	—	—	—	—	2	178,5
100,01 - 150,00	—	—	2	234,40	—	—	—	—	2	234,4
150,01 - 200,00	—	—	4	665,82	—	—	—	—	4	665,8
200,01 - 250,00	—	—	1	234,50	—	—	—	—	1	234,5
250,01 - 500,00	—	—	1	374,32	—	—	—	—	1	374,3
500,01 - 1.000,00	—	—	—	—	—	—	—	—	—	—
1.000,01 - 2.500,00	—	—	—	—	—	—	—	—	—	—
oltre 2.500	—	—	—	—	—	—	—	—	—	—
TOTALE	12.441	13.750,22	371	3.576,66	8	91,61	—	—	12.820	17.418,

Tav. 11 — Aziende per forma di conduzione e comune

Superficie in ettari

N. d'ordine	C O M U N I	CONDUZIONE DIRETTA DEL COLTIVATORE		CONDUZIONE CON SALARIATI E/O COMPARTICIPANTI		CONDUZIONE A COLONIA PARZIARIA APPODERATA		ALTRA FORMA DI CONDUZIONE		T O T A L E	
		Aziende	Superficie	Aziende	Superficie	Aziende	Superficie	Aziende	Superficie	Aziende	Superficie
1	Agra	79	136,57	19	290,45	—	—	—	—	98	427,02
2	Albizzate	215	255,53	24	52,07	2	10,63	—	—	241	318,23
3	Angera	431	1.008,46	41	93,49	2	10,13	—	—	474	1.112,08
4	Arcisate	304	490,61	153*	319,24	1	13,44	—	—	458	823,29
5	Arsago Sèprio	627	770,06	42	143,41	—	—	—	—	669	913,47
6	Azzate	195	349,60	9	31,40	2	28,02	—	—	206	409,02
7	Àzzio	97	163,07	8	30,71	—	—	—	—	105	193,78
8	Barasso	120	154,24	12	68,08	—	—	—	—	132	222,32
9	Bardello	118	155,48	8	7,89	—	—	—	—	126	163,37
10	Bèdero Valcuvia	91	184,93	33	71,16	—	—	—	—	124	256,09
11	Besano	137	235,55	21	71,11	—	—	—	—	158	306,66
12	Besnate	396	576,31	50	110,11	—	—	—	—	446	686,42
13	Besozzo	664	892,12	10	65,66	—	—	—	—	674	957,78
14	Biantrono	273	288,49	19	17,38	2	30,80	—	—	294	336,67
15	Bisuschio	177	352,30	99	336,75	—	—	—	—	276	689,05
16	Bòdio Lomnago	106	189,09	7	59,92	2	46,51	—	—	115	295,52
17	Brèbbia	342	454,71	11	21,10	1	6,29	—	—	354	482,10
18	Bregano	111	137,03	2	1,45	—	—	—	—	113	138,48
19	Brenta	118	235,75	47	97,66	—	—	—	—	165	333,41
20	Brezzo di Bèdero	212	353,91	13	169,79	—	—	—	—	225	523,70
21	Brinzio	121	489,19	15	249,64	—	—	—	—	136	738,83
22	Brissago-Valtravaglia	171	454,71	20	161,38	—	—	—	—	191	616,09
23	Brunello	70	113,27	18	9,28	—	—	—	—	88	122,55
24	Brusimpiano	134	169,83	45	151,65	—	—	—	—	179	321,48
25	Buguggiate	102	191,67	3	4,02	—	—	—	—	105	195,69
26	Busto Arsizio	1.544	1.726,80	48	223,68	2	29,94	—	—	1.594	1.980,42
27	Cadegliano-Viconago	479	618,20	76	411,20	—	—	—	—	555	1.029,40
28	Cadrezzate	194	385,35	5	33,92	—	—	—	—	199	419,27
29	Cairate	630	653,97	9	190,16	—	—	—	—	639	844,13
30	Cantello	438	609,59	66	277,37	—	—	—	—	504	886,96
31	Caravate	296	249,29	10	95,22	—	—	—	—	306	344,51
32	Cardano al Campo	537	436,64	3	7,65	1	9,79	—	—	541	454,08
33	Carnago	411	505,24	30	61,90	1	5,45	—	—	442	572,59
34	Caronno Pertusella	311	382,49	—	—	—	—	—	—	311	382,49
35	Caronno Varesino	315	349,51	30	64,84	—	—	—	—	345	414,35
36	Casale Litta	383	837,84	—	—	1	1,41	—	—	384	839,25
37	Casalzuigno	233	420,31	53	267,13	—	—	—	—	286	687,44
38	Casciago	147	226,72	7	51,60	1	3,20	—	—	155	281,52
39	Casorate Sempione	260	375,06	8	65,62	2	18,68	—	—	270	459,36
40	Cassano Magnago	384	703,75	16	211,13	1	61,75	—	—	401	976,63
41	Cassano Valcuvia	118	268,68	24	84,04	—	—	—	—	142	352,72

Seque Tav. 11 — Aziende per forma di conduzione e comune

Superficie in ettari

N. d'ordine	C O M U N I	CONDUZIONE DIRETTA DEL COLTIVATORE		CONDUZIONE CON SALARIATI E/O COMPARTICIPANTI		CONDUZIONE A COLONIA PARZIARIA APPORDERATA		ALTRA FORMA DI CONDUZIONE		T O T A L E	
		Aziende	Superficie	Aziende	Superficie	Aziende	Superficie	Aziende	Superficie	Aziende	Superficie
42	Castellanza	164	230,51	6	50,96	1	8,41	—	—	171	289,88
43	Castello Cabiaglio	102	295,37	35	244,25	—	—	—	—	137	539,62
44	Castelsèprio	135	196,49	55	70,04	1	26,16	—	—	191	292,69
45	Castelveccana	282	374,05	185	811,08	1	10,17	—	—	468	1.195,30
46	Castiglione Olona	370	504,50	13	107,30	—	—	—	—	383	611,80
47	Castronno	330	312,18	40	33,89	—	—	—	—	370	346,07
48	Cavària con Premezzo	143	195,58	6	7,67	—	—	—	—	149	203,25
49	Cazzago Brabbia	121	192,56	7	11,55	—	—	—	—	128	204,11
50	Cislago	594	788,49	10	43,89	—	—	—	—	604	832,38
51	Cittiglio	221	587,27	5	391,17	—	—	—	—	226	978,44
52	Clivio	116	164,62	49	71,05	—	—	—	—	165	235,67
53	Còequio-Trevisago	532	598,05	12	86,17	—	—	—	—	544	684,22
54	Comàbbio	162	287,08	5	28,93	—	—	—	—	167	316,01
55	Comèrio	190	523,58	9	85,80	—	—	—	—	199	609,38
56	Cremonaga	95	203,73	5	5,28	—	—	—	—	100	209,01
57	Cròsio della Valle	57	138,69	—	—	1	14,59	—	—	58	153,28
58	Cuasso al Monte	401	865,98	153	604,75	1	22,24	—	—	555	1.492,97
59	Cugliate-Fabiasc	252	522,75	20	45,84	—	—	—	—	272	567,79
60	Cunardo	199	437,35	56	126,06	—	—	—	—	255	563,41
61	Curiglia con Morteviasc	140	319,26	2	726,04	—	—	—	—	142	1.045,30
62	Cuvèglio	252	522,26	68	133,36	—	—	—	—	320	655,62
63	Cùvio	168	363,94	57	159,61	—	—	—	—	225	523,55
64	Davèrio	166	314,99	2	3,26	—	—	—	—	168	318,25
65	Dumenza	325	763,29	33	652,90	—	—	—	—	358	1.416,19
66	Duno	43	91,02	2	155,79	—	—	—	—	45	246,81
67	Fagnano Olona	606	478,08	8	22,20	—	—	—	—	614	500,28
68	Ferno	393	395,71	—	—	—	—	—	—	393	395,71
69	Ferrera di Varese	72	82,19	4	37,21	—	—	—	—	76	119,40
70	Gallarate	1.338	1.155,90	72	164,43	1	15,62	—	—	1.411	1.335,95
71	Galliate Lombardo	56	125,01	4	84,17	1	15,11	—	—	61	224,29
72	Gavirate	458	568,13	119	192,92	—	—	—	—	577	761,05
73	Gazzada Schianno	275	259,38	22	28,95	2	24,89	—	—	299	313,22
74	Gemònio	186	193,26	40	115,13	—	—	—	—	226	308,39
75	Gerenzano	583	675,27	7	101,22	—	—	—	—	590	776,49
76	Germignaga	200	175,27	6	36,17	2	5,44	—	—	208	216,88
77	Golasecca	346	425,23	9	70,58	3	23,74	—	—	358	519,55
78	Gorla Maggiore	305	395,14	16	56,11	—	—	—	—	321	451,25
79	Gorla Minore	387	486,11	21	160,30	—	—	—	—	408	646,41
80	Gornate-Olona	230	281,22	42	72,85	—	—	—	—	272	354,07
81	Gràntola	128	159,64	12	17,19	—	—	—	—	140	176,83
82	Inarzo	122	176,92	1	3,74	—	—	—	—	123	180,66
83	Induno Olona	397	448,56	58	492,08	—	—	—	—	455	940,64
84	Ispra	232	388,19	12	173,92	1	6,28	—	—	245	568,31
85	Jerago con Orago	189	304,48	14	33,51	1	5,19	—	—	204	343,11
86	Lavena-Ponte Tresa	173	248,83	40	76,90	—	—	—	—	213	325,73
87	Laveno-Mombello	421	627,57	102	439,58	1	12,40	—	—	524	1.079,5
88	Leggiuno-Sangiano	487	620,22	48	117,68	—	—	—	—	535	737,9
89	Lonate Ceppino	276	312,19	22	66,28	—	—	—	—	298	378,4
90	Lonate Pozzolo	868	1.210,81	9	441,77	—	—	—	—	877	1.652,5
91	Lozza	138	117,50	6	26,72	—	—	—	—	144	144,2
92	Luino	812	1.014,51	102	300,31	1	11,08	—	—	915	1.325,9

Segue Tav. 11 — Aziende per forma di conduzione e comune

Superficie in ettari

N. d'ordine	C O M U N I	CONDUZIONE DIRETTA DEL COLTIVATORE		CONDUZIONE CON SALARIATI E/O COMPARTICIPANTI		CONDUZIONE A COLONIA PARZIARIA APPODERATA		ALTRA FORMA DI CONDUZIONE		T O T A L E	
		Aziende	Superficie	Aziende	Superficie	Aziende	Superficie	Aziende	Superficie	Aziende	Superficie
93	Luvinate	102	96,43	18	124,53	—	—	—	—	120	220,96
94	Maccagno	343	516,68	78	413,86	—	—	—	—	421	930,54
95	Malgesso	135	254,56	—	—	—	—	—	—	135	254,56
96	Malnate	726	561,91	19	100,81	3	40,54	—	—	748	703,26
97	Marchirolo	132	341,14	25	104,19	—	—	—	—	157	445,33
98	Marnate	372	352,32	3	9,40	—	—	—	—	375	361,72
99	Marzio	33	159,60	8	20,28	—	—	—	—	41	179,88
100	Masciago Primo	56	119,08	16	39,11	—	—	—	—	72	158,19
101	Mercallo	135	245,79	38	213,55	—	—	—	—	177	459,34
102	Mesenzana	109	279,72	25	124,32	—	—	—	—	134	404,04
103	Montegrino-Valtravaglia	310	483,43	9	425,51	—	—	—	—	319	908,94
104	Monvalle	150	175,88	3	29,70	—	—	—	—	153	205,58
105	Morazzone	314	408,44	31	53,46	—	—	—	—	345	461,90
106	Mornago	374	829,73	24	160,33	2	37,25	—	—	400	1.027,31
107	Oggiona con Santo Stefano	267	229,93	2	0,97	1	6,63	—	—	270	237,53
108	Olgiate Olona	346	272,11	8	226,84	1	9,17	—	—	355	508,12
109	Origgio	431	445,27	5	215,17	—	—	—	—	436	660,44
110	Orino	79	124,72	81	238,83	—	—	—	—	160	363,55
111	Osmate Lentate	67	208,25	7	48,98	—	—	—	—	74	257,23
112	Pino sulla sponda del Lago Maggiore	45	178,21	13	147,33	—	—	—	—	58	325,54
113	Porto Cerésio	142	167,58	66	87,44	—	—	—	—	208	255,02
114	Porto Valtravaglia	227	598,64	34	339,67	—	—	—	—	261	938,31
115	Rancio Valcuvia	159	329,81	13	81,20	—	—	—	—	172	411,01
116	Ranco	128	230,41	6	30,54	—	—	—	—	134	260,95
117	Sàltrio	161	187,61	5	120,51	—	—	—	—	166	308,52
118	Samarate	1.007	1.004,26	6	95,33	—	—	—	—	1.013	1.099,59
119	Saronno	549	498,60	6	7,71	—	—	—	—	555	506,31
120	Sesto Calende	568	1.162,81	13	331,97	—	—	—	—	581	1.494,78
121	Solbiate Arno	107	140,30	33	56,15	—	—	—	—	140	196,45
122	Solbiate Olona	302	278,73	4	29,33	—	—	—	—	306	308,06
123	Somma Lombardo	934	1.076,23	122	1.043,54	—	—	—	—	1.056	2.119,77
124	Sumirago	506	822,80	57	108,17	—	—	—	—	563	930,97
125	Taino	356	480,79	9	124,52	3	15,53	—	—	368	620,84
126	Ternate	132	154,23	22	115,44	—	—	—	—	154	269,67
127	Tradate	727	1.078,02	33	380,27	2	35,97	—	—	762	1.494,26
128	Travedona-Monate	439	624,68	6	42,21	1	4,58	—	—	446	671,47
129	Tronzano Lago Maggiore	70	463,77	19	144,55	—	—	—	—	89	608,32
130	Uboldo	542	822,40	4	205,15	—	—	—	—	546	1.027,55
131	Valganna	108	319,48	109	824,81	—	—	—	—	217	1.144,29
132	Varano Borghi	58	59,09	5	287,61	—	—	—	—	63	346,70
133	Varese	1.794	2.008,34	217	1.290,97	9	62,50	—	—	2.020	3.361,81
134	Vedano Olona	609	481,94	11	73,92	1	16,36	—	—	621	572,22
135	Veddasca	296	717,31	4	802,64	—	—	—	—	300	1.519,95
136	Venegono Inferiore	242	322,63	3	79,20	—	—	—	—	245	401,83
137	Venegono Superiore	288	284,75	26	175,35	—	—	—	—	314	460,10
138	Vergiate	575	1.034,48	185	473,36	1	12,09	—	—	761	1.519,93
139	Viggiù	307	355,26	60	399,82	1	8,24	—	—	368	763,32
140	Vizzola Ticino	68	263,29	5	406,36	—	—	—	—	73	669,65
	TOTALE PROVINCIA	43.260	60.922,27	4.241	23.523,33	64	726,22	—	—	47.565	85.171,82

