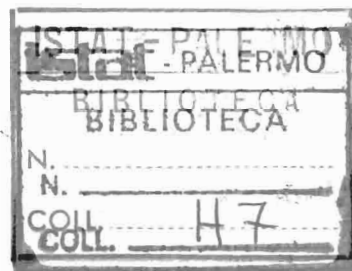


ISTITUTO CENTRALE DI STATISTICA
1° CENSIMENTO GENERALE DELL'AGRICOLTURA

15 APRILE 1961



VOLUME II

DATI PROVINCIALI

su alcune principali caratteristiche strutturali delle aziende

FASCICOLO 16

PROVINCIA DI BERGAMO

ISTITUTO CENTRALE DI STATISTICA
Ufficio Regionale per la Sicilia
Via Libertà, 37/1 - Tel. 20.10.72
PALERMO

Fasc. 16 - Provincia di Bergamo

ERRATA - CORRIGE

Pag.	Tav.	Col.	Riga	Errata	Corrige
40	9	8	ultima	.735	7.735

1° Censimento generale dell'agricoltura

I N D I C E

CARTA PLANIMETRICA

AVVERTENZE	Pag.	5
----------------------	------	---

TAVOLE INTRODUTTIVE

TAVOLA 1 - Aziende per forma di conduzione e classe di superficie.	Pag.	11
TAVOLA 2 - Aziende per titolo di possesso dei terreni.	»	11
TAVOLA 3 - Aziende per frammentazione in corpi di terreno.	»	12
TAVOLA 4 - Aziende secondo alcune coltivazioni praticate	»	13
TAVOLA 5 - Aziende per dotazione di bestiame.	»	13

TAVOLE ANALITICHE

TAVOLA 6 - Aziende per classe di superficie e titolo di possesso dei terreni . . .	Pag.	17
A - Totale	»	17
B - Per forma di conduzione	»	18
C - Per zona altimetrica	»	20
TAVOLA 7 - Aziende per classe di superficie e frammentazione in corpi di terreno	»	22
A - Totale	»	22
B - Per forma di conduzione	»	22
C - Per zona altimetrica	»	26
TAVOLA 8 - Aziende per classe di superficie e principali coltivazioni praticate .	»	30
A - Totale	»	30
B - Per forma di conduzione	»	30
C - Per zona altimetrica	»	32
TAVOLA 9 - Aziende per classe di superficie e dotazione di bestiame	»	34
A - Totale	»	34
B - Per forma di conduzione	»	34
C - Per zona altimetrica	»	38
TAVOLA 10 - Aziende per forma di conduzione, classe di superficie e regione agraria	»	42
TAVOLA 11 - Aziende per forma di conduzione e comune.	»	47

PROVINCIA DI BERGAMO



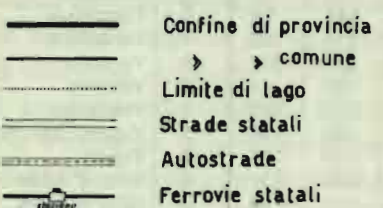
ISOLE AMMINISTRATIVE E
RELATIVI COMUNI DI APPARTENENZA

a - Alga di Costa Serina

ZONE ALTIMETRICHE E
LIMITI DI REGIONE AGRARIA



SEGNI CONVENZIONALI





A V V E R T E N Z E

Nelle avvertenze che seguono sono illustrati i caratteri ai quali si riferiscono i dati riportati nel presente volume, allo scopo di assicurare una esatta interpretazione dei dati stessi.

Per una conoscenza più completa delle modalità tecniche seguite per l'esecuzione del censimento, vedasi il fascicolo dell'Istituto Centrale di Statistica « Disposizioni e istruzioni per il 1° Censimento generale dell'agricoltura, 15 aprile 1961 », Metodi e Norme, Numero speciale.

1. - **Riferimento dei dati** — I dati contenuti nel presente volume fanno riferimento alla data del 15 aprile 1961, ad eccezione dei dati concernenti le coltivazioni praticate (Tavv. 4 e 8), i quali si riferiscono invece alle superfici investite nelle diverse coltivazioni durante l'annata agraria 1960-61.

2. - **Circoscrizioni territoriali** — L'elaborazione dei dati è stata effettuata, nell'ambito della provincia, secondo le zone altimetriche e le regioni agrarie, quali risultano definite nel fascicolo dell'Istituto Centrale di Statistica « Circoscrizioni statistiche », Metodi e Norme, Serie C, n. 1.

Per quanto riguarda, in particolare, le regioni agrarie (Tav. 10), è da tener presente che esse risultano contraddistinte, nell'ambito della provincia, da un numero d'ordine progressivo, cui corrisponde la denominazione di ciascuna regione agraria.

Per la provincia di Bergamo le regioni agrarie sono le seguenti:

- Regione agraria 1 - Val Brembana settentrionale
- Regione agraria 2 - Val Seriana settentrionale
- Regione agraria 3 - Val Brembana meridionale
- Regione agraria 4 - Val Seriana meridionale
- Regione agraria 5 - Val Cavallina e montagna del Lago d'Iseo occidentale
- Regione agraria 6 - Colline di Bergamo
- Regione agraria 7 - Colline del medio Chero
- Regione agraria 8 - Pianura dell'Isola
- Regione agraria 9 - Pianura bergamasca occidentale
- Regione agraria 10 - Pianura bergamasca orientale

I comuni compresi in ciascuna zona altimetrica possono individuarsi dalla carta planimetrica riportata nel presente fascicolo. Inoltre, nell'elenco dei comuni riportato nel retro di detta carta planimetrica risulta indicato, a fianco di ciascun comune, il numero d'ordine della regione agraria di appartenenza del comune stesso.

3. - **Azienda** — Per azienda agricola, forestale o zootecnica s'intende, ai fini del censimento, l'unità tecnico-economica costituita da terreni, anche in appezzamenti non contigui, ed eventualmente da impianti ed attrezzature varie in cui si attua la produzione agraria, forestale o zootecnica ad opera di un conduttore, e cioè persona fisica, società o ente, che ne sopporta il rischio sia da solo (conduttore coltivatore o conduttore con salariati e/o compartecipanti), sia in associazione ad un mezzadro o colono parziano.

Fra le aziende agricole si intendono comprese anche le aziende zootecniche nelle quali l'allevamento del bestiame viene attuato senza utilizzazione di terreno agrario.

Hanno formato oggetto del censimento tutte le aziende agricole, forestali e zootecniche, di qualsiasi ampiezza e da chiunque condotte. Pertanto, nel numero delle aziende risultano comprese anche quelle di minima estensione, generalmente condotte da conduttori esplicitanti anche attività non agricole (artigiani, operai, ecc.) e che non si è ritenuto opportuno di escludere dal censimento, non costituendo l'estensione, da sola, un criterio sufficiente per distinguere le aziende agrarie vere e proprie da quelle improprie.

Sono stati esclusi dal censimento, in quanto non costituenti aziende: i piccoli orti a carattere familiare, generalmente annessi alle abitazioni; i parchi e giardini ornamentali a chiunque appartenenti; i piccoli allevamenti a carattere familiare, costituiti da uno o pochi capi di bestiame (suini, capre, pollame, ecc.), salvo il caso in cui tali allevamenti facevano parte di un'azienda agricola.

4. - **Superficie** — I dati sulla superficie delle aziende si riferiscono alla superficie totale delle aziende stesse, comprendente sia l'area complessiva dei terreni destinati a colture erbacee o arboree, inclusi i boschi, sia l'area occupata da fabbricati, stagni, canali, ecc. situati entro il perimetro dei terreni che costituiscono la azienda.

I dati sulle superfici investite nelle diverse coltivazioni (Tavv. 4 e 8) sono indicati al lordo da tare.

Per quanto riguarda la Tav. 11 è da tener presente che i dati si riferiscono al complesso delle aziende censite in ciascun comune, e cioè alle aziende i cui terreni ricadevano tutti nel comune di censimento, nonchè alle aziende i cui terreni ricadevano in comuni diversi, ma che avevano nel comune di censimento il centro aziendale o la maggior parte dei terreni. Pertanto la superficie censita con riferimento ad un singolo comune può risultare anche superiore alla superficie agraria e forestale del comune stesso.

5. - **Forma di conduzione** (rapporto tra impresa e lavoro) — Per forma di conduzione di un'azienda si intende il rapporto tra l'imprenditore (conduttore) e le forze di lavoro dell'azienda stessa. Ai fini del censimento, le forme di conduzione sono state raggruppate nel modo seguente:

— *conduzione diretta del coltivatore*, quando il conduttore presta egli stesso lavoro manuale nell'azienda, del cui capitale fondiario dispone a titolo di proprietà, di affitto, ecc. Il conduttore coltivatore diretto di regola impiega nell'azienda anche mano d'opera fornita da propri familiari, da garzoni ed, in particolari occorrenze, da braccianti od altri salariati.

Agli effetti del censimento si considerano a conduzione diretta del coltivatore anche le aziende nelle quali la porzione di lavoro prestata da mano d'opera salariata risulti prevalente rispetto a quella fornita dal conduttore e dai familiari coadiuvanti;

— *conduzione con salariati e/o compartecipanti*, quando il conduttore impiega per i lavori manuali dell'azienda mano d'opera fornita da salariati (salariati fissi, obbligati, braccianti e simili) e/o da compartecipanti, mentre la sua opera è rivolta alla direzione dell'azienda nei riguardi degli ordinamenti colturali e degli altri aspetti tecnico-organizzativi;

— *conduzione a colonia parziaria appoderata* (mezzadria), quando una persona od ente (concedente) affida un podere (di cui è proprietario, enfiteuta, affittuario, ecc.) ad un capo famiglia (famiglia colonica), il quale si impegna ad eseguire, con l'aiuto dei familiari, tutti i lavori che il podere richiede, sostenendo parte delle spese necessarie alla conduzione e dividendone i frutti col concedente in determinate proporzioni;

— *altra forma di conduzione*, che comprende tutti gli altri tipi di rapporti di conduzione non classificabili tra quelli sopra elencati ed, in particolare, i rapporti di conduzione a colonia parziaria non appoderata o impropria.

6. - **Titolo di possesso dei terreni** (rapporto tra impresa e proprietà) — Il titolo di possesso dei terreni fa riferimento al titolo in base al quale il conduttore dispone dei terreni stessi; nel caso della colonia parziaria appoderata il titolo di possesso è riferito al concedente.

Tra i titoli di possesso sono stati posti in evidenza la proprietà (alla quale è stata assimilata l'enfiteusi) e l'affitto. Tra gli «altri titoli» risultano compresi: l'usufrutto, l'assegnazione di terreni da parte di un Ente di riforma o Consorzio o Università agraria o Ente simile, la colonia perpetua, il beneficio parrocchiale, l'uso gratuito, ecc.

7. - **Coltivazioni praticate** — Per «prati avvicendati ed erbai» si intendono le coltivazioni formate da una specie o da un miscuglio di specie erbacee destinate esclusivamente alla produzione del foraggio, che vengono praticate in avvicendamento o in rotazione con altre coltivazioni erbacee.

Per «prati permanenti e pascoli» si intendono i terreni saldi destinati esclusivamente e permanentemente alla produzione di foraggio e quindi, di norma, privi di piante legnose. Si intendono destinati a prato permanente o a pascolo anche i terreni sui quali siano presenti piante legnose a carattere sparso o come relitti di precedenti colture.

La vite è considerata in coltura specializzata quando viene coltivata su terreni utilizzati esclusivamente per detta coltivazione, oppure su terreni il cui suolo viene parzialmente utilizzato anche per coltivazioni erbacee aventi, generalmente, carattere accessorio o marginale. La vite è considerata in coltura specializzata anche quando è compresente sul terreno ad altra specie legnosa agraria e rappresenta la coltivazione predominante dal punto di vista della destinazione produttiva del terreno stesso.

La vite è considerata in coltura promiscua quando viene coltivata su terreni utilizzati contemporaneamente per coltivazioni erbacee non aventi carattere accessorio o marginale, oppure quando è compresente sul

terreno ad altra specie legnosa agraria e non rappresenta la coltivazione predominante dal punto di vista della destinazione produttiva del terreno stesso.

Nelle Tavv. 4 e 8, con riferimento a ciascuna coltivazione, risulta riportata la superficie totale delle aziende che praticano tale coltivazione, nonché la superficie investita nella coltivazione stessa. Per la vite in coltura promiscua, invece, risulta indicata soltanto la superficie totale delle aziende in cui è presente tale coltivazione.

8. - **Bestiame** — I dati fanno riferimento al numero dei capi di bestiame delle specie e categorie considerate che, a prescindere dal titolo di possesso, alla data del censimento risultavano in dotazione di ciascuna azienda, anche se temporaneamente assenti per qualsiasi motivo (transumanza, pascolo, ecc.).

Per quanto riguarda la Tav. 9, i dati sui bovini sono riportati distintamente per il totale dei bovini e per il numero delle vacche da latte.

Ai fini del censimento, per vacca s'intende la bovina che ha già partorito o che, pur non avendo mai partorito, ha già fatto la terza mossa. Sono considerate vacche da latte quelle che, per razza ed attitudine, sono adibite esclusivamente alla produzione di latte, o che, comunque, danno una produzione di latte di norma eccedente la quantità occorrente per l'alimentazione del vitello durante il periodo dell'alimentazione latte di questo.

Per quanto concerne gli ovini e caprini (Tavv. 5 e 9), è da ritenere che i dati dichiarati nei questionari di azienda siano inferiori alla loro effettiva consistenza.

Avvertenze particolari — Il numero delle aziende riportato nelle Tavv. 1, 5, 9, 10, 11 fa riferimento a tutte le aziende agricole, forestali e zootecniche esistenti nella provincia. Nelle Tavv. 2, 3, 4, 6, 7, 8 non sono comprese, per la natura dei caratteri considerati, le aziende senza terreno agrario.

Per quanto concerne, inoltre, le Tavv. 4 e 8, è da tener presente che, con riferimento alle coltivazioni indicate, le aziende e la relativa superficie totale risultano ripetute tante volte quante sono le coltivazioni da esse praticate. Così, ad esempio, se un'azienda pratica la coltivazione del frumento e della vite in coltura specializzata, tale azienda e la relativa superficie totale risulta ripetuta sia tra le aziende che praticano la coltivazione del frumento, sia tra le aziende che praticano la coltivazione della vite in coltura specializzata.



TAVOLE INTRODUTTIVE



TAV. I — Aziende per forma di conduzione e classe di superficie

Superficie in ettari

CLASSI DI SUPERFICIE DELLE AZIENDE <i>Ettari</i>	CONDUZIONE DIRETTA DEL COLTIVATORE		CONDUZIONE CON SALARIATI E/O COMPARTICIPANTI		CONDUZIONE A COLONIA PARZIARIA APPODERATA		ALTRA FORMA DI CONDUZIONE		T O T A L E	
	Aziende	Superficie	Aziende	Superficie	Aziende	Superficie	Aziende	Superficie	Aziende	Superficie
Senza terreno agrario . . .	88	—	12	—	—	—	—	—	100	—
fino a 0,10	919	69,75	22	1,77	—	—	4	0,37	945	71,89
0,11 - 0,20	1.843	299,01	45	7,33	—	—	30	5,25	1.918	311,59
0,21 - 0,30	1.210	313,66	46	12,02	—	—	23	6,26	1.279	331,94
0,31 - 0,40	1.482	536,58	39	14,22	—	—	54	20,00	1.575	570,80
0,41 - 0,50	987	455,32	28	13,11	—	—	30	14,00	1.045	482,43
0,51 - 0,75	2.833	1.776,75	65	41,08	—	—	97	60,61	2.995	1.878,44
0,76 - 1,00	2.575	2.292,78	54	48,56	6	5,70	86	75,70	2.721	2.422,74
1,01 - 1,50	3.807	4.782,39	72	88,68	102	132,14	87	108,97	4.068	5.112,18
1,51 - 2,00	3.623	6.432,20	61	108,91	204	368,36	81	144,07	3.969	7.053,54
2,01 - 2,50	2.618	5.918,94	43	98,27	322	729,51	9	19,43	2.992	6.766,15
2,51 - 3,00	2.675	7.369,77	38	105,58	417	1.153,82	8	21,40	3.138	8.650,57
3,01 - 3,50	2.058	6.712,14	24	78,38	368	1.198,96	6	19,25	2.456	8.008,73
3,51 - 4,00	1.923	7.268,34	21	79,62	429	1.625,83	2	7,64	2.375	8.981,43
4,01 - 4,50	1.191	5.075,11	14	59,51	303	1.294,15	2	8,75	1.510	6.437,52
4,51 - 5,00	1.228	5.837,25	17	81,27	326	1.552,39	—	—	1.571	7.470,91
5,01 - 7,50	3.358	20.448,06	74	453,38	955	5.835,33	2	10,79	4.389	26.749,56
7,51 - 10,00	1.434	12.451,30	49	436,27	398	3.397,55	—	—	1.881	16.285,12
10,01 - 12,50	687	7.652,13	42	47,19	136	1.500,88	—	—	865	9.624,20
12,51 - 15,00	445	6.054,01	31	420,52	66	896,04	—	—	542	7.370,57
15,01 - 20,00	511	8.815,24	52	927,21	32	533,74	1	16,87	596	10.293,06
20,01 - 25,00	193	4.306,42	29	643,00	12	264,29	—	—	234	5.213,71
25,01 - 30,00	119	3.231,89	27	757,70	5	136,17	—	—	151	4.125,76
30,01 - 40,00	106	3.665,49	42	1.481,69	2	62,14	—	—	150	5.207,32
40,01 - 50,00	54	2.393,57	29	1.311,21	—	—	—	—	83	3.704,78
50,01 - 75,00	70	4.222,53	51	3.140,52	—	—	—	—	121	7.363,05
75,01 - 100,00	22	1.897,39	26	2.161,53	—	—	—	—	48	4.058,92
100,01 - 150,00	17	2.049,13	31	3.866,83	—	—	—	—	48	5.915,96
150,01 - 200,00	6	1.032,34	26	4.580,61	—	—	—	—	32	5.612,95
200,01 - 250,00	2	474,99	16	3.602,77	—	—	—	—	18	4.077,76
250,01 - 500,00	4	1.600,01	35	14.290,15	—	—	—	—	43	15.890,16
500,01 - 1.000,00	—	—	29	20.541,23	—	—	—	—	29	20.541,23
1.000,01 - 2.500,00	—	—	6	10.020,64	—	—	—	—	6	10.020,64
oltre 2.500	—	—	—	—	—	—	—	—	—	—
TOTALE . . .	38.088	135.432,49	1.200	69.946,76	4.083	20.687,00	522	539,36	43.893	226.605,61

TAV. 2 — Aziende per titolo di possesso dei terreni

Superficie in ettari

FORME DI CONDUZIONE ZONE ALTIMETRICHE	T O T A L E				SOLO PROPRIETÀ		SOLO AFFITTO		PARTE IN PROPRIETÀ E PARTE IN AFFITTO				
	Aziende	Superficie			Aziende	Superficie	Aziende	Superficie	Aziende	Superficie			
		proprietà	affitto	altri titoli						Totale	proprietà	affitto	Totale
CONDUZIONE DIRETTA DEL COLTIVATORE	38.000	86.204,11	48.385,94	862,44	135.432,49	21.533	66.307,27	9.340	30.782,70	6.735	19.618,18	17.511,83	37.129,96
Montagna	17.963	63.263,34	17.750,72	674,60	81.688,66	12.266	49.121,17	1.710	6.262,85	3.728	13.933,64	11.439,86	25.373,50
Collina	7.202	11.496,70	3.598,11	101,98	15.196,79	5.282	10.284,40	1.222	2.671,72	630	1.176,02	924,36	2.100,38
Pianura	12.835	11.444,07	27.017,11	85,86	38.547,04	3.985	6.901,70	6.408	21.848,13	2.377	4.508,47	5.147,61	9.656,08
CONDUZIONE CON SALARIATI E/O COMPARTICIPANTI . . .	1.188	65.629,54	4.235,55	81,67	69.946,76	1.027	65.078,47	85	3.395,22	56	545,88	827,13	1.372,96
Montagna	428	58.902,80	1.048,68	32,00	59.983,48	413	58.891,03	6	1.043,04	3	11,77	5,64	17,41
Collina	438	2.881,18	178,43	42,18	3.101,79	409	2.792,48	11	58,52	11	88,70	119,91	208,61
Pianura	322	3.845,56	3.008,44	7,49	6.861,49	205	3.394,96	68	2.293,66	42	445,36	701,58	1.146,94
CONDUZIONE A COLONIA PAR- ZIARIA APPODERATA . . .	4.083	19.448,38	1.164,54	76,07	20.687,00	3.842	19.212,35	157	890,24	60	234,04	174,30	408,34
Montagna	127	728,75	3,99	1,20	733,94	124	723,08	—	—	2	5,67	3,99	9,66
Collina	2.022	8.091,20	280,03	49,38	8.420,61	1.939	8.010,78	46	256,39	21	80,42	23,64	104,06
Pianura	1.934	10.626,44	880,52	25,49	11.532,45	1.779	10.478,49	111	733,85	37	147,95	146,67	294,62
ALTRA FORMA DI CONDUZIONE	522	507,04	23,16	9,16	539,36	488	505,38	23	22,70	2	1,66	0,46	2,12
Montagna	67	54,31	0,26	1,03	55,60	64	54,31	1	0,26	—	—	—	—
Collina	289	297,96	8,22	4,83	311,01	275	296,70	9	8,02	1	1,26	0,20	1,46
Pianura	166	154,77	14,68	3,30	172,75	149	154,37	13	14,42	1	0,40	0,26	0,66
TOTALE	43.793	171.787,08	53.789,19	1.029,34	226.605,61	26.890	151.103,47	9.605	35.190,86	6.853	20.399,66	18.513,72	38.913,38
MONTAGNA	18.585	122.949,20	18.803,65	708,83	142.461,68	12.867	108.789,59	1.717	7.306,15	3.733	13.951,08	11.449,49	25.400,57
COLLINA	9.951	22.767,04	4.064,79	198,37	27.030,20	7.905	21.384,36	1.288	2.994,65	663	1.346,40	1.068,11	2.414,51
PIANURA	15.257	26.070,84	30.920,75	122,14	57.113,73	6.118	20.929,52	6.600	24.890,06	2.457	5.102,18	5.996,12	11.093,30

TAV. 3 — Aziende per frammentazione in corpi di terreno

Superficie in ettari

FORME DI CONDUZIONE ZONE ALTIMETRICHE	AZIENDE COSTITUTE DA UN UNICO CORPO		AZIENDE I CUI TERRENI SONO FRAMMENTATI IN CORPI													
			2		3		4		5		6		7		8	
	Aziende	Superficie	Aziende	Superficie	Aziende	Superficie	Aziende	Superficie	Aziende	Superficie	Aziende	Superficie	Aziende	Superficie	Aziende	Superficie
CONDUZIONE DIRETTA DEL COLTIVATORE	13.879	25.514,24	8.820	25.608,89	6.111	25.756,75	3.871	20.203,86	2.157	12.843,45	1.271	8.954,07	707	5.528,90	437	3.189,10
Montagna	5.883	14.525,15	4.368	15.276,99	2.954	15.164,61	1.866	11.986,93	1.039	7.637,19	699	5.819,92	395	3.695,72	257	1.987,75
Collina	3.183	3.447,55	1.678	3.236,54	989	2.837,77	570	1.941,80	312	1.186,49	190	887,11	103	473,61	65	353,17
Pianura	4.813	7.541,54	2.774	7.095,36	2.168	7.754,37	1.435	6.275,13	806	4.019,77	382	2.247,04	209	1.359,57	115	848,18
CONDUZIONE CON SALARIATI E/O COMPARTICIPANTI . .	561	17.970,75	173	5.784,33	117	5.660,83	82	5.921,55	60	4.043,94	41	5.566,01	21	1.900,71	26	3.058,84
Montagna	161	15.873,83	62	4.723,38	53	4.348,39	40	5.101,34	24	3.329,38	20	5.001,09	9	1.737,49	13	2.554,75
Collina	274	576,55	59	201,64	31	605,81	23	427,23	15	239,85	7	82,34	5	37,95	7	264,42
Pianura	126	1.520,37	52	859,31	33	706,63	19	392,98	21	474,71	14	482,58	7	125,27	6	239,67
CONDUZIONE A COLONIA PARZIARIA APPODERATA . . .	874	4.125,53	958	4.531,06	857	4.225,62	573	3.031,45	333	1.870,69	207	1.220,39	119	701,75	64	388,10
Montagna	64	363,30	34	179,44	17	85,40	7	67,99	1	4,63	3	20,59	1	12,59	—	—
Collina	461	1.768,93	494	1.947,94	427	1.707,51	255	1.108,66	166	781,43	90	435,20	51	234,79	30	166,63
Pianura	349	1.993,30	430	2.403,68	413	2.432,71	311	1.854,80	166	1.084,63	114	764,60	67	454,37	34	221,47
ALTRA FORMA DI CONDUZIONE	346	280,94	112	138,40	42	80,03	11	17,44	7	13,34	2	4,10	—	—	2	5,11
Montagna	55	45,73	11	8,57	1	1,30	—	—	—	—	—	—	—	—	—	—
Collina	173	134,92	73	92,88	33	66,60	5	7,58	2	2,94	2	4,10	—	—	1	1,99
Pianura	118	100,29	28	36,95	8	12,13	6	9,86	5	10,40	—	—	—	—	1	3,12
TOTALE	15.660	47.891,46	10.063	36.062,68	7.127	35.723,23	4.537	29.174,30	2.557	18.771,42	1.521	15.744,57	847	8.131,36	529	6.641,15
MONTAGNA	6.163	30.808,01	4.475	20.188,38	3.025	19.599,70	1.913	17.156,26	1.064	10.971,20	722	10.841,60	405	5.445,80	270	4.542,50
COLLINA	4.091	5.927,95	2.304	5.479,00	1.480	5.217,69	853	3.485,27	495	2.210,71	289	1.408,75	159	746,35	103	786,21
PIANURA	5.406	11.155,50	3.284	10.395,30	2.622	10.905,84	1.771	8.532,77	998	5.589,51	510	3.494,22	283	1.939,21	156	1.312,44

AZIENDE I CUI TERRENI SONO FRAMMENTATI IN CORPI

	9		10		11 - 15			16 - 20			21 - 50			oltre 50		
	Aziende	Superficie	Aziende	Superficie	Aziende	Corpi	Superficie	Aziende	Corpi	Superficie	Aziende	Corpi	Superficie	Aziende	Corpi	Superficie
	CONDUZIONE DIRETTA DEL COLTIVATORE	236	1.747,79	188	1.645,43	262	3.274	3.437,26	46	812	647,20	15	408	355,55	—	—
Montagna	151	1.228,56	124	1.080,52	183	2.284	2.565,13	35	624	467,29	9	257	252,90	—	—	—
Collina	39	203,51	29	204,11	34	429	305,22	7	122	96,77	3	69	23,14	—	—	—
Pianura	46	315,72	35	360,80	45	561	566,91	4	66	83,14	3	82	79,51	—	—	—
CONDUZIONE CON SALARIATI E/O COMPARTICIPANTI . .	14	2.233,34	18	1.966,73	48	624	7.966,30	9	161	1.292,52	17	501	6.507,73	1	130	73,18
Montagna	5	1.821,46	4	1.417,54	20	263	6.984,25	4	73	829,12	13	414	6.261,46	—	—	—
Collina	2	27,47	2	24,95	8	101	308,55	1	19	58,76	4	87	246,27	—	—	—
Pianura	7	384,41	12	524,24	20	260	673,50	4	69	404,64	—	—	—	1	130	73,18
CONDUZIONE A COLONIA PARZIARIA APPODERATA . . .	39	209,88	18	99,43	34	410	244,60	4	70	23,90	3	68	14,60	—	—	—
Montagna	—	—	—	—	—	—	—	—	—	—	—	—	—	—	—	—
Collina	20	112,27	12	57,34	10	123	68,42	3	50	16,89	3	68	14,60	—	—	—
Pianura	19	97,61	6	42,09	24	287	176,18	1	20	7,01	—	—	—	—	—	—
ALTRA FORMA DI CONDUZIONE	—	—	—	—	—	—	—	—	—	—	—	—	—	—	—	—
Montagna	—	—	—	—	—	—	—	—	—	—	—	—	—	—	—	—
Collina	—	—	—	—	—	—	—	—	—	—	—	—	—	—	—	—
Pianura	—	—	—	—	—	—	—	—	—	—	—	—	—	—	—	—
TOTALE	289	4.191,01	224	3.711,59	344	4.308	11.648,16	59	1.043	1.963,62	35	977	6.877,88	1	130	73,18
MONTAGNA	156	3.050,02	128	2.498,06	203	2.547	9.549,38	39	697	1.296,41	22	671	6.514,36	—	—	—
COLLINA	61	343,25	43	286,40	52	653	682,19	11	191	172,42	10	224	284,01	—	—	—
PIANURA	72	797,74	53	927,13	89	1.108	1.416,59	9	155	494,79	3	82	79,51	1	130	73,18

TAV. 4 — Aziende secondo alcune coltivazioni praticate (a)

Superficie in ettari

FORME DI CONDUZIONE ZONE ALTIMETRICHE	AZIENDE CHE PRATICANO LA COLTIVAZIONE DI													
	Frumento			Foraggiere						Vite				
	Aziende	Superficie		Prati avvicendati ed erbai			Prati permanenti e pascoli			Coltura specializzata (vigneto)			Coltura promiscua	
		totale delle aziende	a frumento	Aziende	Superficie totale delle aziende	a prati avvicendati ed erbai	Aziende	Superficie totale delle aziende	a prati permanent e pascoli	Aziende	Superficie totale delle aziende	a vigneto	Aziende	Superficie totale delle aziende
CONDUZIONE DIRETTA DEL COLTIVATORE	13.574	48.269,57	10.619,86	14.801	52.893,33	24.319,90	24.664	102.131,91	49.578,44	5.445	14.745,85	2.077,49	1.897	4.545,08
Montagna	1.027	5.710,09	236,60	1.910	10.389,27	2.154,24	15.905	75.097,24	40.774,18	1.922	6.039,39	562,10	527	1.370,65
Collina	2.290	6.617,13	1.382,45	2.333	6.158,80	1.589,66	4.327	10.951,90	3.853,99	3.349	8.195,89	1.464,49	1.093	2.517,99
Pianura	10.257	35.942,35	9.000,81	10.558	36.345,26	20.576,00	4.432	16.082,77	4.950,27	174	510,57	50,90	277	656,44
CONDUZIONE CON SALARIATI E/O COMPARTICIPANTI	313	7.791,64	1.571,69	371	13.243,68	6.220,58	633	47.219,95	20.980,67	207	1.930,89	270,95	76	584,99
Montagna	2	13,91	1,37	22	5.663,00	2.086,53	258	41.216,41	19.459,26	13	139,27	7,46	9	33,69
Collina	98	1.492,79	148,76	102	1.290,02	299,69	242	2.183,89	700,23	186	1.734,66	245,42	56	455,85
Pianura	213	6.284,94	1.421,56	247	6.290,66	3.834,36	133	3.819,65	821,18	8	56,96	18,07	11	95,45
CONDUZIONE A COLONIA PARZIARIA APPODERATA	3.519	18.446,71	5.142,53	3.038	16.430,42	6.574,98	2.127	10.513,33	2.100,66	1.712	7.152,41	1.637,63	637	2.810,51
Montagna	38	248,00	20,91	21	141,32	28,31	118	700,65	303,86	74	340,68	63,72	42	236,75
Collina	1.573	6.751,77	1.414,47	1.135	4.969,18	1.101,54	1.341	5.777,68	1.129,27	1.524	6.243,50	1.474,58	447	1.961,17
Pianura	1.908	11.446,94	3.707,15	1.882	11.319,92	5.445,13	668	4.035,00	667,53	114	568,23	99,33	148	612,59
ALTRA FORMA DI CONDUZIONE	229	267,71	95,55	191	225,22	91,99	148	199,37	80,67	252	234,65	103,67	67	91,21
Montagna	9	4,93	1,84	4	4,13	1,78	37	40,18	23,90	40	34,29	14,63	15	13,79
Collina	105	127,28	34,19	80	95,65	28,39	95	136,25	52,12	197	192,98	83,49	38	57,38
Pianura	115	135,50	59,52	107	125,44	61,82	16	22,94	4,65	15	7,38	5,55	14	20,04
TOTALE	17.635	74.775,63	17.429,63	18.401	82.792,65	37.207,45	27.572	160.064,56	72.740,44	7.616	24.063,80	4.089,74	2.677	8.031,79
MONTAGNA	1.076	5.976,93	260,72	1.957	16.197,72	4.270,86	16.318	117.054,48	60.561,20	2.049	6.553,63	647,91	593	1.654,88
COLLINA	4.066	14.988,97	2.979,87	3.650	12.513,65	3.019,28	6.005	19.049,72	5.735,61	5.256	16.367,03	3.267,98	1.534	4.992,39
PIANURA	12.493	53.809,73	14.189,04	12.794	54.081,28	29.917,31	5.249	23.960,36	6.443,63	311	1.143,14	173,85	450	1.384,52

(a) cfr. Avvertenze particolari

TAV. 5 — Aziende per dotazione di bestiame

Superficie in ettari

FORME DI CONDUZIONE ZONE ALTIMETRICHE	AZIENDE CON BESTIAME							AZIENDE SENZA BESTIAME		TOTALE	
	Aziende		Capì					Numero	Superficie	Aziende	Superficie
	Numero	Superficie	Bovini	Bufalini	Ovini e caprini	Suini	Equini				
CONDUZIONE DIRETTA DEL COLTIVATORE	22.566	105.914,18	110.492	—	17.805	15.098	11.336	15.522	29.518,31	38.088	135.432,49
Montagna	9.928	59.163,92	40.477	—	15.089	7.454	2.868	8.086	22.524,74	18.014	81.688,66
Collina	3.433	11.201,72	10.155	—	585	1.567	717	3.777	3.995,07	7.210	15.196,79
Pianura	9.205	35.548,54	59.860	—	2.131	6.077	7.751	3.659	2.998,50	12.864	38.547,04
CONDUZIONE CON SALARIATI E/O COMPARTICIPANTI	346	9.380,50	12.292	—	19	6.776	303	854	60.566,26	1.200	69.946,76
Montagna	37	1.583,29	196	—	6	234	17	392	58.300,19	429	59.983,48
Collina	98	1.323,77	1.110	—	3	384	47	342	1.778,02	440	3.101,79
Pianura	211	6.373,44	10.986	—	10	6.158	239	120	488,05	331	6.861,49
CONDUZIONE A COLONIA PARZIARIA APPODERATA	3.973	20.386,18	24.241	—	42	2.196	2.262	110	300,82	4.083	20.687,00
Montagna	121	711,30	562	—	15	82	40	6	22,64	127	733,94
Collina	1.961	8.262,51	7.216	—	14	940	538	61	158,10	2.022	8.420,61
Pianura	1.891	11.412,37	16.463	—	13	1.174	1.684	43	120,08	1.934	11.532,45
ALTRA FORMA DI CONDUZIONE	199	275,45	348	—	52	44	46	323	263,91	522	539,36
Montagna	26	26,83	37	—	45	12	4	41	28,77	67	55,60
Collina	112	171,17	184	—	7	20	8	177	139,84	289	311,01
Pianura	61	77,45	127	—	—	12	34	105	95,30	166	172,75
TOTALE	27.064	135.956,31	147.373	—	17.918	24.114	13.947	16.809	90.649,30	43.893	226.605,61
MONTAGNA	10.112	61.585,34	41.272	—	15.155	7.782	2.929	8.525	80.876,34	18.637	142.461,68
COLLINA	5.604	20.959,17	18.665	—	609	2.911	1.310	4.357	6.071,03	9.961	27.030,20
PIANURA	11.368	53.411,80	87.436	—	2.154	13.421	9.708	3.927	3.701,93	15.295	57.113,73

TABLE 1

TABLE 1. (continued) *Salmonella* serotypes in human and animal sources

(continued)

TABLE 1. (continued) *Salmonella* serotypes in human and animal sources

Country	Year	Source	Serotype						Total	Reference
			1	2	3	4	5	6		
Canada	1970-71	Human	10	10	10	10	10	10	60	[10]
		Animal	10	10	10	10	10	10	60	[10]
		Total	20	20	20	20	20	20	120	[10]
USA	1970-71	Human	10	10	10	10	10	10	60	[10]
		Animal	10	10	10	10	10	10	60	[10]
		Total	20	20	20	20	20	20	120	[10]
UK	1970-71	Human	10	10	10	10	10	10	60	[10]
		Animal	10	10	10	10	10	10	60	[10]
		Total	20	20	20	20	20	20	120	[10]


TABLE 2. (continued) *Salmonella* serotypes in human and animal sources

(continued)

TABLE 2. (continued) *Salmonella* serotypes in human and animal sources

Country	Year	Source	Serotype						Total	Reference
			1	2	3	4	5	6		
Canada	1972-73	Human	10	10	10	10	10	10	60	[10]
		Animal	10	10	10	10	10	10	60	[10]
		Total	20	20	20	20	20	20	120	[10]
USA	1972-73	Human	10	10	10	10	10	10	60	[10]
		Animal	10	10	10	10	10	10	60	[10]
		Total	20	20	20	20	20	20	120	[10]
UK	1972-73	Human	10	10	10	10	10	10	60	[10]
		Animal	10	10	10	10	10	10	60	[10]
		Total	20	20	20	20	20	20	120	[10]
Canada	1974-75	Human	10	10	10	10	10	10	60	[10]
		Animal	10	10	10	10	10	10	60	[10]
		Total	20	20	20	20	20	20	120	[10]
USA	1974-75	Human	10	10	10	10	10	10	60	[10]
		Animal	10	10	10	10	10	10	60	[10]
		Total	20	20	20	20	20	20	120	[10]
UK	1974-75	Human	10	10	10	10	10	10	60	[10]
		Animal	10	10	10	10	10	10	60	[10]
		Total	20	20	20	20	20	20	120	[10]
Canada	1976-77	Human	10	10	10	10	10	10	60	[10]
		Animal	10	10	10	10	10	10	60	[10]
		Total	20	20	20	20	20	20	120	[10]
USA	1976-77	Human	10	10	10	10	10	10	60	[10]
		Animal	10	10	10	10	10	10	60	[10]
		Total	20	20	20	20	20	20	120	[10]
UK	1976-77	Human	10	10	10	10	10	10	60	[10]
		Animal	10	10	10	10	10	10	60	[10]
		Total	20	20	20	20	20	20	120	[10]
Canada	1978-79	Human	10	10	10	10	10	10	60	[10]
		Animal	10	10	10	10	10	10	60	[10]
		Total	20	20	20	20	20	20	120	[10]
USA	1978-79	Human	10	10	10	10	10	10	60	[10]
		Animal	10	10	10	10	10	10	60	[10]
		Total	20	20	20	20	20	20	120	[10]
UK	1978-79	Human	10	10	10	10	10	10	60	[10]
		Animal	10	10	10	10	10	10	60	[10]
		Total	20	20	20	20	20	20	120	[10]
Canada	1980-81	Human	10	10	10	10	10	10	60	[10]
		Animal	10	10	10	10	10	10	60	[10]
		Total	20	20	20	20	20	20	120	[10]
USA	1980-81	Human	10	10	10	10	10	10	60	[10]
		Animal	10	10	10	10	10	10	60	[10]
		Total	20	20	20	20	20	20	120	[10]
UK	1980-81	Human	10	10	10	10	10	10	60	[10]
		Animal	10	10	10	10	10	10	60	[10]
		Total	20	20	20	20	20	20	120	[10]

TAVOLE ANALITICHE



TAV. 6 — Aziende per classe di superficie e titolo di possesso dei terreni

Superficie in ettari

A - TOTALE

CLASSI DI SUPERFICIE DELLE AZIENDE Ettari	SOLO PROPRIETÀ		SOLO AFFITTO		SOLO ALTRI TITOLI		PARTE IN PROPRIETÀ E PARTE IN AFFITTO			PARTE IN PROPRIETÀ E PARTE AD ALTRI TITOLI				
	Aziende	Superficie	Aziende	Superficie	Aziende	Superficie	Aziende	Superficie			Aziende	Superficie		
								proprietà	affitto	Totale		proprietà	altri titoli	Totale
Fino a 0,10	831	63,04	99	7,64	9	0,68	5	0,17	0,28	0,45	1	0,04	0,04	0,08
0,11 - 0,20	1.569	253,63	292	48,58	20	3,31	37	2,74	3,33	6,07	—	—	—	—
0,21 - 0,30	1.014	262,72	211	55,44	12	3,14	41	4,95	5,41	10,36	1	0,14	0,14	0,28
0,31 - 0,40	1.194	433,06	296	106,96	12	4,20	69	11,59	13,56	25,15	4	0,52	0,91	1,43
0,41 - 0,50	773	356,97	209	96,28	7	3,29	55	12,28	13,15	25,43	1	0,43	0,03	0,46
0,51 - 0,75	2.022	1.267,36	715	448,47	28	17,25	225	75,25	67,00	142,25	4	1,60	0,80	2,40
0,76 - 1,00	1.799	1.598,35	639	570,27	18	16,12	258	118,76	112,86	231,62	6	2,31	3,17	5,48
1,01 - 1,50	2.623	3.291,87	870	1.093,92	26	33,66	529	351,11	316,60	667,71	13	8,21	8,66	16,87
1,51 - 2,00	2.376	4.217,24	902	1.611,29	32	56,81	642	585,94	552,16	1.138,10	16	15,77	12,34	28,11
2,01 - 2,50	1.678	3.790,89	695	1.576,07	25	56,18	577	682,33	622,14	1.304,47	12	15,95	11,17	27,12
2,51 - 3,00	1.684	4.642,55	838	2.309,98	17	46,97	588	868,99	751,70	1.620,69	9	11,90	12,79	24,69
3,01 - 3,50	1.291	4.210,42	640	2.088,06	18	58,05	494	866,16	743,97	1.610,13	9	11,76	17,36	29,12
3,51 - 4,00	1.262	4.774,25	631	2.385,77	11	41,27	458	876,76	854,56	1.731,32	7	12,40	14,01	26,41
4,01 - 4,50	812	3.467,39	362	1.540,28	8	34,43	321	722,13	643,86	1.365,99	4	12,98	3,75	16,73
4,51 - 5,00	852	4.058,92	400	1.900,39	8	37,54	303	758,65	677,72	1.436,37	4	7,39	11,43	18,82
5,01 - 7,50	2.415	14.735,57	998	6.074,84	17	102,23	940	3.259,82	2.460,20	5.720,02	10	30,30	34,12	64,42
7,51 - 10,00	976	8.446,22	383	3.299,01	8	73,29	507	2.406,30	2.001,03	4.407,33	5	25,65	16,98	42,63
10,01 - 12,50	471	5.232,36	147	1.632,70	2	23,61	242	1.418,21	1.284,32	2.702,53	—	—	—	—
12,51 - 15,00	303	4.131,80	80	1.082,88	2	26,33	155	1.081,37	1.021,11	2.102,48	1	9,77	2,81	12,58
15,01 - 20,00	336	5.815,93	73	1.242,88	3	50,57	182	1.806,99	1.341,67	3.148,66	1	6,92	8,94	15,86
20,01 - 25,00	115	2.553,93	38	849,96	1	20,65	80	963,13	826,04	1.789,17	—	—	—	—
25,01 - 30,00	93	2.555,32	24	659,14	—	—	33	573,09	312,31	885,40	—	—	—	—
30,01 - 40,00	81	2.816,94	21	730,12	1	35,30	47	829,60	795,36	1.624,96	—	—	—	—
40,01 - 50,00	44	1.978,25	15	661,17	—	—	24	581,43	483,93	1.065,36	—	—	—	—
50,01 - 75,00	87	5.336,36	11	641,83	—	—	22	731,79	591,01	1.322,80	1	57,17	4,89	62,06
75,01 - 100,00	32	2.728,29	8	650,48	—	—	8	111,39	568,76	680,15	—	—	—	—
100,01 - 150,00	38	4.745,19	4	433,92	—	—	6	428,64	308,21	736,85	—	—	—	—
150,01 - 200,00	30	5.261,20	—	—	—	—	2	188,94	162,81	351,75	—	—	—	—
200,01 - 250,00	17	3.832,26	—	—	—	—	1	65,50	180,00	245,50	—	—	—	—
250,01 - 500,00	37	13.683,32	4	1.392,53	—	—	2	15,65	798,66	814,31	—	—	—	—
500,01 - 1.000,00	29	20.541,23	—	—	—	—	—	—	—	—	—	—	—	—
1.000,01 - 2.500,00	6	10.020,64	—	—	—	—	—	—	—	—	—	—	—	—
oltre 2.500	—	—	—	—	—	—	—	—	—	—	—	—	—	—
TOTALE	26.890	151.103,47	9.605	35.190,86	285	744,88	6.853	20.399,66	18.513,72	38.913,38	109	231,21	164,34	395,55

	PARTE IN AFFITTO E PARTE AD ALTRI TITOLI			PARTE IN PROPRIETÀ, PARTE IN AFFITTO E PARTE AD ALTRI TITOLI				T O T A L E						
	Aziende	Superficie		Aziende	Superficie			Aziende	Superficie					
		affitto	altri titoli		Totale	proprietà	affitto		altri titoli	Totale	proprietà	affitto	altri titoli	Totale
Fino a 0,10	—	—	—	—	—	—	—	945	63,25	7,92	0,72	71,89		
0,11 - 0,20	—	—	—	—	—	—	—	1.918	256,37	51,91	3,31	311,59		
0,21 - 0,30	—	—	—	—	—	—	—	1.279	267,81	60,85	3,28	331,94		
0,31 - 0,40	—	—	—	—	—	—	—	1.575	445,17	120,52	5,11	570,80		
0,41 - 0,50	—	—	—	—	—	—	—	1.045	369,68	109,43	3,32	482,43		
0,51 - 0,75	1	0,52	0,19	0,71	—	—	—	2.995	1.344,21	515,99	18,24	1.878,44		
0,76 - 1,00	1	0,30	0,60	0,90	—	—	—	2.721	1.719,42	683,43	19,89	2.422,74		
1,01 - 1,50	3	1,62	1,85	3,47	4	2,00	1,02	4,68	4.068	3.653,19	1.413,16	45,83	5.112,18	
1,51 - 2,00	1	1,00	0,99	1,99	—	—	—	—	3.969	4.818,95	2.164,45	70,14	7.053,54	
2,01 - 2,50	2	0,92	3,43	4,35	3	2,48	2,29	2,30	2.992	4.491,65	2.201,42	73,08	6.766,15	
2,51 - 3,00	2	2,73	2,96	5,69	—	—	—	—	3.138	5.523,44	3.064,41	62,72	8.650,57	
3,01 - 3,50	2	1,08	5,34	6,42	2	1,92	0,82	3,79	2.456	5.090,26	2.833,93	84,54	8.008,73	
3,51 - 4,00	3	5,43	5,85	11,28	3	4,26	3,13	3,74	2.375	5.667,67	3.248,89	64,87	8.981,43	
4,01 - 4,50	2	5,49	2,89	8,38	1	1,00	0,66	4,32	1.510	4.203,50	2.190,29	43,73	6.437,52	
4,51 - 5,00	—	—	—	—	4	8,79	2,82	7,26	1.571	4.833,75	2.580,93	56,23	7.470,91	
5,01 - 7,50	5	3,41	26,81	30,22	4	11,38	4,14	6,74	4.389	18.037,07	8.542,59	169,90	26.749,56	
7,51 - 10,00	1	4,70	2,98	7,68	1	3,85	2,98	2,13	1.881	10.882,02	5.307,72	95,38	16.285,12	
10,01 - 12,50	2	17,64	3,57	21,21	1	5,24	4,26	2,29	865	6.655,81	2.938,92	29,47	9.624,20	
12,51 - 15,00	—	—	—	—	1	1,00	2,75	10,75	542	5.223,94	2.106,74	39,89	7.370,57	
15,01 - 20,00	—	—	—	—	1	0,42	0,46	18,28	596	7.630,26	2.585,01	77,79	10.293,06	
20,01 - 25,00	—	—	—	—	—	—	—	—	234	3.517,06	1.676,00	20,65	5.213,71	
25,01 - 30,00	—	—	—	—	1	10,40	14,44	1,06	151	3.138,81	985,89	1,06	4.125,76	
30,01 - 40,00	—	—	—	—	—	—	—	—	150	3.646,54	1.525,48	35,30	5.207,32	
40,01 - 50,00	—	—	—	—	—	—	—	—	83	2.559,68	1.145,10	—	3.704,78	
50,01 - 75,00	—	—	—	—	—	—	—	—	121	6.125,32	1.232,84	4,89	7.363,05	
75,01 - 100,00	—	—	—	—	—	—	—	—	48	2.839,68	1.219,24	—	4.058,92	
100,01 - 150,00	—	—	—	—	—	—	—	—	48	5.173,83	742,13	—	5.915,96	
150,01 - 200,00	—	—	—	—	—	—	—	—	32	5.450,14	162,81	—	5.612,95	
200,01 - 250,00	—	—	—	—	—	—	—	—	18	3.897,76	180,00	—	4.077,76	
250,01 - 500,00	—	—	—	—	—	—	—	—	43	13.698,97	2.191,19	—	15.890,16	
500,01 - 1.000,00	—	—	—	—	—	—	—	—	29	20.541,23	—	—	20.541,23	
1.000,01 - 2.500,00	—	—	—	—	—	—	—	—	6	10.020,64	—	—	10.020,64	
oltre 2.500	—	—	—	—	—	—	—	—	—	—	—	—	—	
TOTALE	25	44,84	57,46	102,30	26	52,74	39,77	62,66	155,17	43.793	171.787,08	53.789,19	1.029,34	226.605,61

Seque Tav. 6 — Aziende per classe di superficie e titolo di possesso dei terreni

Superficie in ettari

B — PER FORMA DI CONDUZIONE

CLASSI DI SUPERFICIE DELLE AZIENDE <i>Ettari</i>	T O T A L E				S O L O P R O P R I E T À		S O L O A F F I T T O		P A R T E I N P R O P R I E T À E P A R T E I N A F F I T T O				
	Aziende	Superficie			Aziende	Superficie	Aziende	Superficie	Aziende	Superficie			
		proprietà	affitto	altri titoli						Totale	proprietà	affitto	Totale
CONDUZIONE DIRETTA DEL COLTIVATORE													
Fino a 0,10	919	61,43	7,76	0,56	69,75	809	61,22	97	7,48	5	0,17	0,28	0,45
0,11 - 0,20	1.843	244,44	51,91	2,66	299,01	1.498	241,70	292	48,58	37	2,74	3,33	6,07
0,21 - 0,30	1.210	250,31	60,33	3,02	313,66	948	245,22	209	54,92	41	4,95	5,41	10,36
0,31 - 0,40	1.482	413,50	118,32	4,76	536,58	1.108	401,39	290	104,76	69	11,59	13,56	25,15
0,41 - 0,50	987	343,04	109,43	2,85	455,32	716	330,33	209	96,28	55	12,28	13,15	25,43
0,51 - 0,75	2.833	1.250,05	510,78	15,92	1.776,75	1.873	1.173,70	708	444,12	223	74,75	66,14	140,89
0,76 - 1,00	2.575	1.598,43	676,10	18,25	2.292,78	1.664	1.477,88	631	563,27	257	118,24	112,53	230,77
1,01 - 1,50	3.807	3.335,66	1.406,13	40,60	4.782,39	2.373	2.976,20	865	1.087,68	527	349,25	315,81	665,06
1,51 - 2,00	3.623	4.216,71	2.152,83	62,66	6.432,20	2.043	3.619,20	897	1.602,25	638	581,74	549,58	1.131,32
2,01 - 2,50	2.618	3.683,93	2.180,09	54,92	5.918,94	1.324	2.988,43	686	1.555,72	574	677,07	621,16	1.298,23
2,51 - 3,00	2.675	4.304,39	3.019,46	45,92	7.369,77	1.248	3.437,30	825	2.273,46	580	855,19	743,27	1.598,46
3,01 - 3,50	2.058	3.831,72	2.808,71	71,71	6.712,14	907	2.960,03	634	2.068,18	490	858,01	738,63	1.596,64
3,51 - 4,00	1.923	4.021,31	3.185,67	61,36	7.268,34	832	3.143,42	616	2.329,50	452	861,23	847,61	1.708,84
4,01 - 4,50	1.191	2.885,26	2.159,07	30,78	5.075,11	504	2.152,46	355	1.510,05	320	718,82	642,87	1.361,69
4,51 - 5,00	1.228	3.312,54	2.468,48	56,23	5.837,25	536	2.555,17	379	1.798,88	297	741,19	666,78	1.407,97
5,01 - 7,50	3.358	12.114,78	8.178,01	155,27	20.448,06	1.456	8.882,21	947	5.757,27	921	3.190,89	2.413,19	5.604,08
7,51 - 10,00	1.434	7.432,41	4.940,66	78,23	12.451,30	585	5.096,75	349	3.005,79	487	2.306,16	1.926,19	4.232,35
10,01 - 12,50	687	4.867,36	2.772,31	12,46	7.652,13	313	3.482,97	136	1.512,08	236	1.384,39	1.251,53	2.635,92
12,51 - 15,00	445	4.036,17	1.977,95	39,89	6.054,01	218	2.974,54	73	990,30	150	1.050,86	984,90	2.035,76
15,01 - 20,00	511	6.347,42	2.390,03	77,79	8.815,24	268	4.635,51	67	1.138,56	171	1.704,57	1.251,01	2.955,58
20,01 - 25,00	193	2.854,73	1.431,04	20,65	4.306,42	86	1.917,94	29	646,07	77	936,79	784,97	1.721,76
25,01 - 30,00	119	2.431,80	799,03	1,06	3.231,89	70	1.911,67	18	489,55	30	509,73	295,04	804,77
30,01 - 40,00	106	2.558,01	1.105,48	—	3.663,49	52	1.799,76	12	408,80	42	788,25	696,68	1.454,93
40,01 - 50,00	54	1.635,06	758,51	—	2.393,57	26	1.163,14	7	306,76	21	471,92	451,75	923,67
50,01 - 75,00	70	3.587,29	630,35	4,89	4.222,53	47	4.222,53	3	166,67	19	669,61	463,68	1.133,29
75,01 - 100,00	22	1.153,90	743,49	—	1.897,39	12	1.043,22	3	249,84	7	110,68	493,65	604,33
100,01 - 150,00	17	1.672,08	377,05	—	2.049,13	10	1.248,02	2	211,53	5	424,06	165,52	589,58
150,01 - 200,00	6	1.017,39	14,95	—	1.032,34	5	865,54	—	—	1	151,85	14,95	166,80
200,01 - 250,00	2	294,99	180,00	—	474,99	1	229,49	—	—	1	65,50	180,00	245,50
250,01 - 500,00	4	448,00	1.152,01	—	1.600,01	1	432,35	1	353,35	2	15,65	798,66	814,31
500,01 - 1.000,00	—	—	—	—	—	—	—	—	—	—	—	—	—
1.000,01 - 2.500,00	—	—	—	—	—	—	—	—	—	—	—	—	—
oltre 2.500	—	—	—	—	—	—	—	—	—	—	—	—	—
TOTALE	38.000	86.204,11	48.365,94	862,44	135.432,49	21.533	66.307,27	9.340	30.782,70	6.735	19.618,13	17.511,83	37.129,96

CONDUZIONE CON SALARIATI E/O COMPARTICIPANTI

Fino a 0,10	22	1,45	0,16	0,16	1,77	18	1,45	2	0,16	—	—	—	—
0,11 - 0,20	45	6,68	—	0,65	7,33	41	6,68	—	—	—	—	—	—
0,21 - 0,30	46	11,76	0,26	—	12,02	45	11,76	1	0,26	—	—	—	—
0,31 - 0,40	39	12,72	1,15	0,35	14,22	35	12,72	3	1,15	—	—	—	—
0,41 - 0,50	28	13,11	—	—	13,11	28	13,11	—	—	—	—	—	—
0,51 - 0,75	65	38,11	1,73	1,24	41,08	60	38,01	2	1,13	1	0,10	0,60	0,70
0,76 - 1,00	54	46,45	2,11	—	48,56	51	45,93	2	1,78	1	0,52	0,33	0,85
1,01 - 1,50	72	86,78	0,59	1,31	88,68	70	86,18	—	—	1	0,60	0,59	1,19
1,51 - 2,00	61	105,14	1,79	1,98	108,91	57	101,66	—	—	3	3,48	1,79	5,27
2,01 - 2,50	43	86,50	4,76	7,01	98,27	37	84,66	2	4,57	1	1,84	0,19	2,03
2,51 - 3,00	38	90,72	14,86	—	105,58	32	88,50	3	8,58	3	2,22	6,28	8,50
3,01 - 3,50	24	78,38	—	—	78,38	24	78,38	—	—	—	—	—	—
3,51 - 4,00	21	76,09	3,53	—	79,62	20	76,09	1	3,53	—	—	—	—
4,01 - 4,50	14	55,12	4,39	—	59,51	13	55,12	1	4,39	—	—	—	—
4,51 - 5,00	17	76,47	4,80	—	81,27	15	72,03	—	—	2	4,44	4,80	9,24
5,01 - 7,50	74	408,82	39,30	7,26	455,38	65	399,53	5	30,08	3	9,29	9,22	18,51
7,51 - 10,00	49	366,18	60,69	9,40	436,27	37	327,85	5	44,63	6	38,33	16,06	54,39
10,01 - 12,50	42	397,25	56,93	17,01	471,19	34	380,81	2	21,64	3	11,20	22,09	33,29
12,51 - 15,00	31	361,00	59,52	—	420,52	25	341,96	3	38,70	3	19,04	20,82	39,86
15,01 - 20,00	52	765,35	161,86	—	927,21	37	662,93	4	71,20	11	102,42	90,66	193,08
20,01 - 25,00	29	436,47	206,53	—	643,00	19	415,36	8	180,73	2	21,11	25,80	46,91
25,01 - 30,00	27	570,84	186,86	—	757,70	18	507,48	6	169,59	3	63,36	17,27	80,63
30,01 - 40,00	42	1.039,61	406,78	35,30	1.481,69	28	985,80	9	321,32	4	53,81	85,46	139,27
40,01 - 50,00	29	924,62	386,59	—	1.311,21	18	815,11	8	354,41	3	109,51	32,18	141,69
50,01 - 75,00	51	2.538,03	602,49	—	3.140,52	40	2.475,85	8	475,16	3	62,18	127,33	189,51
75,01 - 100,00	26	1.685,78	475,75	—	2.161,53	20	1.685,07	5	400,64	1	0,71	75,11	75,82
100,01 - 150,00	31	3.501,75	365,08	—	3.866,83	28	3.497,17	2	222,39	1	4,58	142,69	147,27
150,01 - 200,00	26	4.432,75	147,86	—	4.580,61	25	4.395,66	—	—	1	37,09	147,86	184,95
200,01 - 250,00	16	3.602,77	—	—	3.602,77	16	3.602,77	—	—	—	—	—	—
250,01 - 500,00	39	13.250,97	1.039,18	—	14.290,15	36	13.250,97	3	1.039,18	—	—	—	—
500,01 - 1.000,00	29	20.541,23	—	—	20.541,23	29	20.541,23	—	—	—	—	—	—
1.000,01 - 2.500,00	6	10.020,64	—	—	10.020,64	6	10.020,64	—	—	—	—	—	—
oltre 2.500	—	—	—	—	—	—	—	—	—	—	—	—	—
TOTALE	1.188	65.629,54	4.235,55	81,67	69.946,76	1.027	65.078,47	85	3.395,22	56	545,83	827,13	1.372,96

Segue Tav. 6 — Aziende per classe di superficie e titolo di possesso dei terreni

Superficie in ettari

Segue B — PER FORMA DI CONDUZIONE

CLASSI DI SUPERFICIE DELLE AZIENDE Ettari	T O T A L E				SOLO PROPRIETÀ		SOLO AFFITTO		PARTE IN PROPRIETÀ E PARTE IN AFFITTO		
	Aziende	Superficie			Aziende	Superficie	Aziende	Superficie	Aziende	Superficie	
		proprietà	affitto	altri titoli						Totale	proprietà

CONDUZIONE A COLONIA PARZIARIA APPODERATA

Fino a 0,10	—	—	—	—	—	—	—	—	—	—	—	—	—	—
0,11 - 0,20	—	—	—	—	—	—	—	—	—	—	—	—	—	—
0,21 - 0,30	—	—	—	—	—	—	—	—	—	—	—	—	—	—
0,31 - 0,40	—	—	—	—	—	—	—	—	—	—	—	—	—	—
0,41 - 0,50	—	—	—	—	—	—	—	—	—	—	—	—	—	—
0,51 - 0,75	—	—	—	—	—	—	—	—	—	—	—	—	—	—
0,76 - 1,00	6	5,70	—	—	5,70	6	5,70	—	—	—	—	—	—	—
1,01 - 1,50	102	126,98	2,64	2,52	132,14	98	126,98	2	2,64	—	—	—	—	—
1,51 - 2,00	204	362,08	2,77	3,51	368,36	200	361,36	1	1,98	1	0,72	0,79	1,51	—
2,01 - 2,50	322	706,40	14,28	8,83	729,51	310	702,98	6	13,49	2	3,42	0,79	4,21	—
2,51 - 3,00	417	1.106,93	30,09	16,80	1.153,82	356	1.095,35	10	27,94	5	11,58	2,15	13,73	—
3,01 - 3,50	368	1.160,91	25,22	12,83	1.198,96	354	1.152,76	6	19,88	4	8,15	5,34	13,49	—
3,51 - 4,00	429	1.562,63	59,69	3,51	1.625,83	408	1.547,10	14	52,74	6	15,53	6,95	22,48	—
4,01 - 4,50	303	1.254,37	26,83	12,95	1.294,15	293	1.251,06	6	25,84	1	3,31	0,99	4,30	—
4,51 - 5,00	326	1.444,74	107,65	—	1.552,39	301	1.431,72	21	101,51	4	13,02	6,14	19,16	—
5,01 - 7,50	955	5.502,68	325,28	7,37	5.835,33	892	5.443,04	46	287,49	16	59,64	37,79	97,43	—
7,51 - 10,00	398	3.083,43	306,37	7,75	3.397,55	354	3.021,62	29	247,59	14	61,81	58,78	120,59	—
10,01 - 12,50	136	1.391,20	109,68	—	1.500,88	124	1.368,58	9	98,98	3	22,62	10,70	33,32	—
12,51 - 15,00	66	826,77	69,27	—	896,04	60	815,30	4	53,88	2	11,47	15,39	26,86	—
15,01 - 20,00	32	500,62	33,12	—	533,74	30	500,62	2	33,12	—	—	—	—	—
20,01 - 25,00	12	225,86	38,43	—	264,29	10	229,63	1	23,16	1	5,23	15,27	20,50	—
25,01 - 30,00	5	136,17	—	—	136,17	5	136,17	—	—	—	—	—	—	—
30,01 - 40,00	2	48,92	13,22	—	62,14	1	31,38	—	—	1	17,54	13,22	30,76	—
40,01 - 50,00	—	—	—	—	—	—	—	—	—	—	—	—	—	—
50,01 - 75,00	—	—	—	—	—	—	—	—	—	—	—	—	—	—
75,01 - 100,00	—	—	—	—	—	—	—	—	—	—	—	—	—	—
100,01 - 150,00	—	—	—	—	—	—	—	—	—	—	—	—	—	—
150,01 - 200,00	—	—	—	—	—	—	—	—	—	—	—	—	—	—
200,01 - 250,00	—	—	—	—	—	—	—	—	—	—	—	—	—	—
250,01 - 500,00	—	—	—	—	—	—	—	—	—	—	—	—	—	—
500,01 - 1.000,00	—	—	—	—	—	—	—	—	—	—	—	—	—	—
1.000,01 - 2.500,00	—	—	—	—	—	—	—	—	—	—	—	—	—	—
oltre 2.500	—	—	—	—	—	—	—	—	—	—	—	—	—	—
TOTALE	4.083	19.446,39	1.164,54	76,07	20.687,00	3.842	19.212,35	157	990,24	60	234,04	174,30	408,34	

ALTRA FORMA DI CONDUZIONE

Fino a 0,10	4	0,37	—	—	0,37	4	0,37	—	—	—	—	—	—	—
0,11 - 0,20	30	5,25	—	—	5,25	30	5,25	—	—	—	—	—	—	—
0,21 - 0,30	23	5,74	0,26	0,26	6,26	21	5,74	1	0,26	—	—	—	—	—
0,31 - 0,40	54	18,95	1,05	—	20,00	51	18,95	3	1,05	—	—	—	—	—
0,41 - 0,50	30	13,53	—	0,47	14,00	29	13,53	—	—	—	—	—	—	—
0,51 - 0,75	97	56,05	3,48	1,08	60,61	89	55,65	5	3,22	1	0,40	0,26	0,66	—
0,76 - 1,00	86	68,84	5,22	1,64	75,70	78	68,84	6	5,22	—	—	—	—	—
1,01 - 1,50	87	103,77	3,80	1,40	108,97	82	102,51	3	3,60	1	1,26	0,20	1,46	—
1,51 - 2,00	81	135,02	7,06	1,99	144,07	76	135,92	4	7,06	—	—	—	—	—
2,01 - 2,50	9	14,82	2,29	2,32	19,43	7	14,82	1	2,29	—	—	—	—	—
2,51 - 3,00	8	21,40	—	—	21,40	8	21,40	—	—	—	—	—	—	—
3,01 - 3,50	6	19,25	—	—	19,25	6	19,25	—	—	—	—	—	—	—
3,51 - 4,00	2	7,64	—	—	7,64	2	7,64	—	—	—	—	—	—	—
4,01 - 4,50	2	8,75	—	—	8,75	2	8,75	—	—	—	—	—	—	—
4,51 - 5,00	—	—	—	—	—	—	—	—	—	—	—	—	—	—
5,01 - 7,50	2	10,79	—	—	10,79	2	10,79	—	—	—	—	—	—	—
7,51 - 10,00	—	—	—	—	—	—	—	—	—	—	—	—	—	—
10,01 - 12,50	—	—	—	—	—	—	—	—	—	—	—	—	—	—
12,51 - 15,00	—	—	—	—	—	—	—	—	—	—	—	—	—	—
15,01 - 20,00	1	16,87	—	—	16,87	1	16,87	—	—	—	—	—	—	—
20,01 - 25,00	—	—	—	—	—	—	—	—	—	—	—	—	—	—
25,01 - 30,00	—	—	—	—	—	—	—	—	—	—	—	—	—	—
30,01 - 40,00	—	—	—	—	—	—	—	—	—	—	—	—	—	—
40,01 - 50,00	—	—	—	—	—	—	—	—	—	—	—	—	—	—
50,01 - 75,00	—	—	—	—	—	—	—	—	—	—	—	—	—	—
75,01 - 100,00	—	—	—	—	—	—	—	—	—	—	—	—	—	—
100,01 - 150,00	—	—	—	—	—	—	—	—	—	—	—	—	—	—
150,01 - 200,00	—	—	—	—	—	—	—	—	—	—	—	—	—	—
200,01 - 250,00	—	—	—	—	—	—	—	—	—	—	—	—	—	—
250,01 - 500,00	—	—	—	—	—	—	—	—	—	—	—	—	—	—
500,01 - 1.000,00	—	—	—	—	—	—	—	—	—	—	—	—	—	—
1.000,01 - 2.500,00	—	—	—	—	—	—	—	—	—	—	—	—	—	—
oltre 2.500	—	—	—	—	—	—	—	—	—	—	—	—	—	—
TOTALE	522	507,04	23,16	9,16	539,36	488	505,38	23	22,70	2	1,66	0,46	2,12	

Segue Tav. 6 — Aziende per classe di superficie e titolo di possesso dei terreni
Superficie in ettari

C - PER ZONA ALTIMETRICA

CLASSI DI SUPERFICIE DELLE AZIENDE Ettari	T O T A L E					SOLO PROPRIETÀ		SOLO AFFITTO		PARTE IN PROPRIETÀ E PARTE IN AFFITTO			
	Aziende	Superficie				Aziende	Superficie	Aziende	Superficie	Aziende	Superficie		
		proprietà	affitto	altri titoli	Totale						proprietà	affitto	Totale
Fino a 0,10	406	25,16	4,06	0,50	29,72	345	25,06	52	3,87	3	0,10	0,19	0,29
0,11 - 0,20	757	103,96	17,24	0,55	121,75	635	102,15	97	15,44	22	1,81	1,80	3,61
0,21 - 0,30	518	108,57	22,82	2,24	133,63	408	105,01	73	19,03	28	3,42	3,79	7,21
0,31 - 0,40	577	178,85	26,81	2,24	207,90	474	170,85	53	18,96	43	7,74	7,85	15,59
0,41 - 0,50	396	156,98	23,83	1,92	182,73	324	149,49	37	17,13	30	7,06	6,70	13,76
0,51 - 0,75	1.158	603,01	114,81	10,10	727,92	883	556,21	120	75,04	136	45,85	39,25	85,10
0,76 - 1,00	1.066	778,23	159,96	12,13	950,32	800	711,18	119	106,55	132	65,82	53,11	118,93
1,01 - 1,50	1.847	1.915,81	371,21	29,25	2.316,27	1.372	1.719,17	175	219,44	271	189,62	150,77	340,39
1,51 - 2,00	1.645	2.336,54	549,03	38,27	2.923,84	1.165	2.069,62	178	319,09	274	255,79	258,32	485,73
2,01 - 2,50	1.271	2.333,38	503,83	32,35	2.869,56	883	1.992,16	108	243,85	260	330,05	258,32	588,37
2,51 - 3,00	1.232	2.716,97	638,00	32,82	3.387,79	812	2.233,74	108	294,75	296	474,58	340,52	815,10
3,01 - 3,50	982	2.542,73	601,90	65,29	3.209,92	642	2.100,19	92	300,10	225	434,31	300,46	734,77
3,51 - 4,00	862	2.554,31	649,27	53,72	3.257,30	556	2.099,23	78	296,71	209	444,99	344,66	789,65
4,01 - 4,50	594	2.004,40	502,55	20,70	2.527,65	371	1.583,10	41	172,47	175	416,33	326,00	742,33
4,51 - 5,00	600	2.236,31	579,92	40,32	2.856,55	382	1.821,59	59	280,89	148	405,00	297,34	702,34
5,01 - 7,50	1.846	8.950,16	2.170,61	126,69	11.247,46	1.130	6.897,96	144	866,82	545	2.039,39	1.297,63	3.317,02
7,51 - 10,00	922	6.043,71	1.926,01	71,85	8.041,57	500	4.352,05	83	723,74	329	1.675,61	1.199,29	2.874,90
10,01 - 12,50	461	3.933,56	1.181,47	23,61	5.138,64	257	2.861,27	29	324,47	173	1.072,29	857,00	1.929,29
12,51 - 15,00	321	3.465,75	871,32	39,89	4.376,96	195	2.664,07	18	245,48	104	790,91	623,09	1.414,00
15,01 - 20,00	414	5.669,65	1.419,56	77,79	7.167,00	243	4.216,07	23	402,58	143	1.446,24	1.016,52	2.462,76
20,01 - 25,00	166	2.747,03	937,81	20,65	3.705,49	86	1.915,97	10	232,65	69	831,06	705,16	1.536,22
25,01 - 30,00	105	2.394,64	474,19	1,06	2.869,89	70	1.925,35	7	191,31	27	458,89	268,44	727,33
30,01 - 40,00	99	2.801,47	634,78	—	3.436,25	61	2.110,63	2	66,38	36	690,84	568,40	1.259,24
40,01 - 50,00	54	1.881,24	521,75	—	2.402,99	32	1.435,21	2	84,95	20	446,03	436,80	882,83
50,01 - 75,00	87	4.711,51	577,38	4,89	5.293,78	65	3.984,73	2	113,70	19	669,61	463,68	1.133,29
75,01 - 100,00	36	2.430,30	668,34	—	3.098,64	27	2.319,62	2	174,69	7	110,68	493,65	604,33
100,01 - 150,00	40	4.669,75	269,05	—	4.938,80	34	4.245,69	1	103,53	5	424,06	165,52	589,58
150,01 - 200,00	28	4.899,78	14,95	—	4.905,73	27	4.738,93	—	—	1	151,85	14,95	166,80
200,01 - 250,00	18	3.897,76	180,00	—	4.077,76	17	3.832,26	—	—	1	65,50	180,00	245,50
250,01 - 500,00	42	13.304,81	2.191,19	—	15.496,00	36	13.289,16	4	1.392,53	2	15,65	798,66	814,31
500,01 - 1.000,00	29	20.541,23	—	—	20.541,23	29	20.541,23	—	—	—	—	—	—
1.000,01 - 2.500,00	6	10.020,64	—	—	10.020,64	6	10.020,64	—	—	—	—	—	—
oltre 2.500	—	—	—	—	—	—	—	—	—	—	—	—	—
TOTALE	18.585	122.949,20	18.803,65	708,83	142.461,68	12.867	108.789,59	1.717	7.306,15	3.733	13.951,08	11.449,49	25.400,57

M O N T A G N A

C O L L I N A

Fino a 0,10	356	25,53	2,10	0,13	27,76	327	25,42	24	2,01	2	0,07	0,09	0,16
0,11 - 0,20	678	89,88	17,31	1,57	108,76	562	89,29	96	16,34	10	0,59	0,97	1,56
0,21 - 0,30	436	95,14	17,72	0,78	113,64	362	94,32	64	16,86	7	0,82	0,86	1,68
0,31 - 0,40	466	145,30	23,44	1,74	170,48	391	143,10	56	20,75	13	1,94	2,69	4,63
0,41 - 0,50	325	125,07	25,33	1,40	151,80	267	123,16	50	23,05	9	1,91	2,28	4,19
0,51 - 0,75	796	407,23	86,47	2,74	496,44	633	394,66	127	78,90	31	11,92	7,57	19,49
0,76 - 1,00	639	457,64	106,11	1,56	565,31	495	439,02	102	89,86	39	17,54	16,25	33,79
1,01 - 1,50	950	970,78	214,58	6,11	1.191,47	734	920,65	138	171,88	73	49,73	42,61	92,34
1,51 - 2,00	970	1.416,34	286,19	15,27	1.717,80	750	1.330,29	123	216,97	87	83,19	69,22	152,41
2,01 - 2,50	669	1.224,34	259,43	31,18	1.514,95	507	1.148,68	91	207,40	56	73,32	51,78	125,10
2,51 - 3,00	709	1.613,83	328,04	20,14	1.962,01	550	1.521,44	96	266,96	55	90,14	61,08	151,22
3,01 - 3,50	521	1.433,92	249,01	12,82	1.695,75	414	1.345,53	58	192,20	43	82,94	56,25	139,19
3,51 - 4,00	514	1.663,85	275,95	9,67	1.949,47	412	1.564,62	54	204,79	44	94,16	71,16	165,32
4,01 - 4,50	305	1.093,28	195,38	12,95	1.301,61	236	1.006,76	31	132,37	35	86,52	63,01	149,53
4,51 - 5,00	340	1.375,05	231,68	10,85	1.617,58	273	1.297,45	35	168,20	29	75,40	62,35	137,75
5,01 - 7,50	769	3.843,30	782,36	28,10	4.653,76	592	3.578,14	95	580,93	77	261,85	201,43	463,28
7,51 - 10,00	212	1.565,79	252,64	6,06	1.824,49	165	1.415,53	23	202,69	22	139,81	49,95	189,76
10,01 - 12,50	107	1.069,52	120,15	—	1.189,67	93	1.035,92	8	87,29	6	33,60	32,86	66,46
12,51 - 15,00	59	635,17	165,38	—	800,55	41	558,59	7	92,39	11	76,58	72,99	149,57
15,01 - 20,00	63	917,70	161,96	—	1.079,66	52	892,32	5	87,13	6	25,38	74,83	100,21
20,01 - 25,00	17	329,60	51,62	—	381,22	13	291,36	2	43,00	2	38,24	8,62	46,86
25,01 - 30,00	17	392,57	69,98	—	462,55	12	331,78	2	54,78	3	60,79	15,20	75,99
30,01 - 40,00	11	289,55	66,85	35,30	391,70	7	250,30	1	37,90	2	39,25	28,95	68,20
40,01 - 50,00	3	134,49	—	—	134,49	3	134,49	—	—	—	—	—	—
50,01 - 75,00	8	489,43	—	—	489,43	8	489,43	—	—	—	—	—	—
75,01 - 100,00	3	172,93	75,11	—	248,04	3	172,22	—	—	1	0,71	75,11	75,82
100,01 - 150,00	3	395,65	—	—	395,65	3	395,65	—	—	—	—	—	—
150,01 - 200,00	—	—	—	—	—	—	—	—	—	—	—	—	—
200,01 - 250,00	—	—	—	—	—	—	—	—	—	—	—	—	—
250,01 - 500,00	1	394,16	—	—	394,16	1	394,16	—	—	—	—	—	—
500,01 - 1.000,00	—	—	—	—	—	—	—	—	—	—	—	—	—
1.000,01 - 2.500,00	—	—	—	—	—	—	—	—	—	—	—	—	—
oltre 2.500	—	—	—	—	—	—	—	—	—	—	—	—	—
TOTALE	9.951	22.767,04	4.064,79	198,37	27.030,20	7.905	21.384,36	1.288	2.994,65	663	1.346,40	1.068,11	2.414,51

Segue TAV. 6 — Aziende per classe di superficie e titolo di possesso dei terreni

Superficie in ettari

Segue C — PER ZONA ALTIMETRICA

CLASSI DI SUPERFICIE DELLE AZIENDE Ettari	T O T A L E				SOLO PROPRIETÀ		SOLO AFFITTO		PARTE IN PROPRIETÀ E PARTE IN AFFITTO				
	Aziende	Superficie			Aziende	Superficie	Aziende	Superficie	Aziende	Superficie			
		proprietà	affitto	altri titoli						Totale	proprietà	affitto	Totale
P I A N U R A													
Fino a 0,10	183	12,56	1,76	0,09	14,41	159	12,56	23	1,76	—	—	—	—
0,11 - 0,20	483	62,53	17,36	1,19	81,08	372	62,19	99	16,80	5	0,34	0,56	0,90
0,21 - 0,30	325	64,10	20,31	0,26	84,67	244	63,39	74	19,55	6	0,71	0,76	1,47
0,31 - 0,40	532	121,02	70,27	1,13	192,42	329	119,11	187	67,25	13	1,91	3,02	4,93
0,41 - 0,50	320	87,63	60,27	—	147,90	182	84,32	122	56,10	16	3,31	4,17	7,48
0,51 - 0,75	1.041	333,97	314,71	5,40	654,08	506	316,49	468	294,53	58	17,48	20,18	37,66
0,76 - 1,00	1.016	483,55	417,36	6,20	907,11	504	448,15	418	373,86	87	35,40	43,50	78,90
1,01 - 1,50	1.271	766,60	827,37	10,47	1.604,44	517	652,01	557	702,60	185	111,76	123,22	234,98
1,51 - 2,00	1.354	1.066,07	1.329,23	16,60	2.411,90	461	817,33	601	1.075,23	281	246,96	253,00	499,96
2,01 - 2,50	1.052	933,93	1.438,16	9,55	2.381,64	288	650,05	496	1.124,82	261	278,96	312,04	591,00
2,51 - 3,00	1.197	1.192,64	2.098,37	9,76	3.300,77	322	887,37	634	1.748,27	237	304,27	350,10	654,37
3,01 - 3,50	953	1.113,61	1.983,02	6,43	3.103,06	235	764,70	490	1.595,76	226	348,91	387,26	736,17
3,51 - 4,00	999	1.449,51	2.323,67	1,48	3.774,66	294	1.110,40	499	1.884,27	205	337,61	438,74	776,35
4,01 - 4,50	611	1.105,82	1.492,36	10,08	2.608,26	205	877,53	290	1.235,44	111	219,28	254,85	474,13
4,51 - 5,00	631	1.222,39	1.769,33	5,06	2.996,78	197	939,84	306	1.451,30	126	278,25	318,03	596,28
5,01 - 7,50	1.774	5.243,61	5.589,62	15,11	10.848,34	693	4.259,47	759	4.627,09	318	978,58	961,14	1.939,72
7,51 - 10,00	747	3.272,52	3.129,07	17,47	6.419,06	311	2.678,64	277	2.372,58	156	590,88	751,79	1.342,67
10,01 - 12,50	297	1.652,73	1.637,30	5,86	3.295,89	121	1.335,17	110	1.220,94	63	312,32	394,46	706,78
12,51 - 15,00	162	1.123,02	1.070,04	—	2.193,06	67	909,14	55	745,01	40	213,88	325,03	538,91
15,01 - 20,00	119	1.042,91	1.003,49	—	2.046,40	41	707,54	45	753,17	33	335,37	250,32	585,69
20,01 - 25,00	51	440,43	686,57	—	1.127,00	16	346,60	26	574,31	9	93,83	112,26	206,09
25,01 - 30,00	29	351,60	441,72	—	793,32	11	298,19	15	413,05	3	53,41	28,67	82,08
30,01 - 40,00	40	555,52	823,85	—	1.379,37	13	456,01	18	625,84	9	99,51	198,01	297,52
40,01 - 50,00	26	543,95	623,35	—	1.167,30	9	408,55	13	576,22	4	135,40	47,13	182,53
50,01 - 75,00	26	924,38	655,46	—	1.579,84	14	862,20	9	528,13	3	62,18	127,33	189,51
75,01 - 100,00	9	236,45	475,79	—	712,24	3	236,45	6	475,79	—	—	—	—
100,01 - 150,00	5	108,43	473,08	—	581,51	1	103,85	3	330,39	1	4,58	142,69	147,27
150,01 - 200,00	4	559,36	147,86	—	707,22	3	522,27	—	—	1	37,09	147,86	184,95
200,01 - 250,00	—	—	—	—	—	—	—	—	—	—	—	—	—
250,01 - 500,00	—	—	—	—	—	—	—	—	—	—	—	—	—
500,01 - 1.000,00	—	—	—	—	—	—	—	—	—	—	—	—	—
1.000,01 - 2.500,00	—	—	—	—	—	—	—	—	—	—	—	—	—
oltre 2.500	—	—	—	—	—	—	—	—	—	—	—	—	—
TOTALE	15.257	26.070,84	30.920,75	122,14	57.113,73	6.118	20.929,52	6.600	24.890,06	2.457	5.102,18	5.996,12	11.098,30

TAV. 7 — Aziende per classe di superfu

Supe.

CLASSI DI SUPERFICIE DELLE AZIENDE	AZIENDE FORMATE DA UN UNICO CORPO		AZIENDE I CUI TERRENI SO															
			2		3		4		5		6		7		8		9	
	Ettari		Azien- de	Superficie	Azien- de	Superficie	Azien- de	Superficie	Azien- de	Superficie	Azien- de	Superficie	Azien- de	Superficie	Azien- de	Superficie	Azien- de	Superficie
Fino a 0,10	901	68,42	39	3,04	5	0,43	—	—	—	—	—	—	—	—	—	—	—	—
0,11 - 0,20	1.681	272,66	208	34,33	22	3,47	6	1,00	1	0,13	—	—	—	—	—	—	—	—
0,21 - 0,30	1.010	261,95	216	56,21	44	11,40	4	1,05	4	1,05	—	—	1	0,28	—	—	—	—
0,31 - 0,40	1.181	427,52	295	107,21	74	26,84	17	6,43	3	1,02	2	0,73	3	1,05	—	—	—	—
0,41 - 0,50	742	342,09	237	109,77	48	22,19	10	4,65	6	2,81	2	0,92	—	—	—	—	—	—
0,51 - 0,75	1.851	1.155,75	784	491,37	222	142,09	84	53,81	33	21,56	11	7,05	7	4,70	1	0,73	2	1
0,76 - 1,00	1.425	1.262,65	781	695,60	329	296,54	99	89,06	48	43,30	18	16,36	12	10,69	5	4,39	1	0
1,01 - 1,50	1.634	2 040,45	1.294	1.626,38	652	828,67	271	343,98	103	129,41	58	73,07	25	31,65	13	15,84	7	8
1,51 - 2,00	1.169	2.084,44	1.226	2.162,31	793	1 415,70	407	725,56	183	326,91	93	163,49	38	66,73	22	39,96	17	30
2,01 - 2,50	695	1.567,81	840	1.896,35	682	1 543,20	407	919,98	187	424,90	85	193,77	45	102,95	22	50,40	13	29
2,51 - 3,00	633	1.739,53	834	2.295,14	689	1.898,46	473	1.304,49	255	703,63	115	319,16	69	194,21	34	95,67	16	44
3,01 - 3,50	459	1.500,47	567	1 850,14	545	1.775,30	378	1.234,37	228	738,53	130	424,04	64	209,22	37	119,94	21	68
3,51 - 4,00	399	1.514,12	523	1.973,30	538	2 032,51	410	1.549,70	203	768,87	132	499,52	77	291,11	41	155,27	23	87
4,01 - 4,50	237	1.010,41	304	1.295,73	346	1.475,31	267	1.138,79	143	608,52	104	444,96	41	173,96	25	106,43	21	89
4,51 - 5,00	239	1.140,35	350	1.663,46	352	1.668,07	245	1.165,88	150	713,76	105	500,16	51	243,79	32	151,61	16	75
5,01 - 7,50	684	4.156,47	845	5.137,50	901	5.452,76	725	4.434,92	476	2.916,45	288	1.757,27	164	1.013,02	122	743,95	69	428
7,51 - 10,00	278	2 409,73	304	2.612,90	373	3.236,95	301	2 607,69	198	1.713,53	138	1.198,23	99	859,61	67	575,36	25	215
10,01 - 12,50	99	1.098,23	141	1.580,30	166	1.849,72	141	1.567,12	113	1.246,17	65	723,87	43	479,41	31	353,07	17	186
12,51 - 15,00	74	1.011,27	72	978,79	98	1.338,09	75	1.015,42	75	1.017,32	49	667,39	31	417,40	26	351,42	7	94
15,01 - 20,00	85	1.483,67	90	1.575,66	109	1.864,39	92	1.578,01	50	847,96	48	835,34	34	585,48	19	320,32	14	238
20,01 - 25,00	38	847,15	21	473,72	43	949,53	30	677,37	29	641,58	21	467,06	19	421,08	5	108,66	4	93
25,01 - 30,00	20	548,98	29	794,11	23	633,61	23	624,36	17	464,24	7	198,59	8	215,96	5	138,82	4	104
30,01 - 40,00	29	1.011,64	19	670,79	25	854,20	13	448,56	15	507,58	18	631,78	3	98,86	5	189,95	2	72
40,01 - 50,00	16	726,50	14	630,87	7	299,27	12	529,82	8	356,75	10	444,13	4	182,62	2	93,32	2	89
50,01 - 75,00	27	1.688,68	11	584,70	19	1.141,19	19	1.143,22	8	467,26	9	554,84	2	113,63	5	317,08	1	65
75,01 - 100,00	11	924,27	5	419,05	4	325,16	8	665,68	8	709,38	2	166,81	2	181,64	1	75,30	2	164
100,01 - 150,00	9	1.084,14	4	489,98	7	875,79	10	1.248,20	6	728,47	2	248,27	—	—	2	296,11	—	—
150,01 - 200,00	9	1.538,79	2	330,56	2	390,27	4	683,67	2	373,96	—	—	1	182,23	2	366,95	1	175
200,01 - 250,00	5	1.136,67	2	420,05	2	466,08	1	205,00	1	241,00	2	450,72	—	—	1	224,66	2	473
250,01 - 500,00	12	4.119,72	3	1.192,00	6	2.325,32	1	321,57	2	596,86	3	960,43	2	724,01	3	1.155,53	1	348
500,01 - 1.000,00	6	4.283,79	3	1.811,36	1	580,72	4	2.884,94	2	1.357,71	3	2.460,08	2	1.326,07	1	590,41	1	998
1.000,01 - 2.500,00	2	3.433,14	—	—	—	—	—	—	—	—	1	1.336,53	—	—	—	—	—	—
oltre 2.500	—	—	—	—	—	—	—	—	—	—	—	—	—	—	—	—	—	—
TOTALE	15.660	47.891,46	10.063	36.062,68	7.127	35.723,23	4.537	29.174,30	2.557	18.771,42	1.521	15.744,57	847	8.131,36	529	6.641,15	289	4.191

A - T

B - PER FOI

CONDUZIONE DIR

Fino a 0,10	878	66,54	36	2,78	5	0,43	—	—	—	—	—	—	—	—	—	—	—	—
0,11 - 0,20	1.615	261,60	202	33,33	21	3,27	5	0,81	—	—	—	—	—	—	—	—	—	—
0,21 - 0,30	947	245,33	210	54,55	44	11,40	4	1,05	4	1,05	—	—	1	0,28	—	—	—	—
0,31 - 0,40	1.100	397,87	285	103,38	72	26,10	17	6,43	3	1,02	2	0,73	3	1,05	—	—	—	—
0,41 - 0,50	593	319,17	232	107,38	44	20,39	10	4,65	6	2,81	2	0,92	—	—	—	—	—	—
0,51 - 0,75	1.722	1 074,66	758	475,25	218	139,51	83	53,11	32	21,02	11	7,05	7	4,70	1	0,73	1	0
0,76 - 1,00	1.326	1.175,26	748	665,51	320	288,55	97	87,20	45	41,17	18	16,36	12	10,69	5	4,39	1	0
1,01 - 1,50	1.434	1.851,36	1.221	1.534,13	624	792,71	263	333,71	102	128,20	57	72,06	25	31,65	13	15,84	7	8
1,51 - 2,00	1.333	1.839,89	1.113	1.961,91	740	1.318,99	390	695,06	168	300,07	86	150,74	35	61,12	21	37,97	17	30
2,01 - 2,50	578	1.305,02	752	1.695,05	584	1.320,95	371	837,89	170	387,17	71	161,92	43	98,43	22	50,40	13	29
2,51 - 3,00	530	1.454,16	697	1.916,37	503	1.662,17	400	1.102,62	222	612,52	98	271,51	59	165,62	33	92,83	14	36
3,01 - 3,50	360	1.178,62	489	1.594,91	446	1.454,15	329	1.073,54	196	635,03	116	377,56	56	183,05	30	97,38	16	52
3,51 - 4,00	293	1.112,06	419	1.579,26	436	1.645,92	351	1.326,44	171	648,37	109	412,14	64	242,09	37	139,78	17	64
4,01 - 4,50	182	775,60	224	955,64	288	1.226,40	209	890,67	120	510,15	87	372,14	30	126,96	19	81,00	16	68
4,51 - 5,00	176	838,90	268	1.271,95	281	1.332,23	192	913,72	114	542,11	96	457,03	39	186,30	27	127,80	11	52
5,01 - 7,50	493	2.999,28	640	3.901,32	687	4.141,10	567	3.461,77	377	2.298,06	225	1.375,81	125	770,15	91	555,24	58	357
7,51 - 10,00	191	1.663,77	214	1.843,78	288	2 507,07	226	1.959,25	161	1.393,95	106	922,22	84	735,78	55	474,63	22	191
10,01 - 12,50	68	754,37	110	1.232,80	132	1.470,51	118	1.315,70	90	995,87	51	571,67	36	401,28	26	292,97	14	158
12,51 - 15,00	57	780,68	58	788,46	84	1.148,22	66	895,89	62	341,45	37	502,01	24	325,02	21	283,71	6	86
15,01 - 20,00	59	1.024,62	75	1.315,88	97	1.652,15	84	1.450,54	48	312,90	42	730,26	31	534,88	18	304,96	10	172
20,01 - 25,00	26	580,19	16	364,45	35	774,19	25	562,57	22	488,49	20	443,88	19	421,08	5	108,66	4	92
25,01 - 30,00	14	379,43	22	592,68	22	606,95	20	543,28	12	324,66	6	170,77	5	131,62	5	138,82	4	102
30,01 - 40,00	16	557,36	14	489,59	18	606,91	10	351,75	12	405,06	15	528,36	3	98,86	4	152,95	2	72
40,01 - 50,00	10	4																

rammentazione in corpi di terreno

lari

AMMENTATI IN CORPI																	TOTALE		
10	11 - 15			16 - 20			21 - 25			26 - 50			oltre 50			Aziende	Corpi	Superficie	
Superficie	Aziende	Corpi	Superficie	Aziende	Corpi	Superficie	Aziende	Corpi	Superficie	Aziende	Corpi	Superficie	Aziende	Corpi	Superficie				
---	---	---	---	---	---	---	---	---	---	---	---	---	---	---	---	945	994	71,89	
---	---	---	---	---	---	---	---	---	---	---	---	---	---	---	---	1.918	2.192	311,59	
---	---	---	---	---	---	---	---	---	---	---	---	---	---	---	---	1.279	1.617	331,94	
---	---	---	---	---	---	---	---	---	---	---	---	---	---	---	---	1.575	2.109	570,80	
---	---	---	---	---	---	---	---	---	---	---	---	---	---	---	---	1.045	1.442	482,43	
---	---	---	---	---	---	---	---	---	---	---	---	---	---	---	---	2.995	4.727	1.878,44	
1,73	---	---	---	1	17	0,99	---	---	---	---	---	---	---	---	2.721	4.888	2.422,74		
3,70	7	90	8,83	1	16	1,41	---	---	---	---	---	---	---	---	4.068	8.603	5.112,18		
19,44	10	123	18,05	---	---	---	---	---	---	---	---	---	---	---	3.969	9.929	7.053,54		
13,97	10	124	23,25	---	---	---	---	---	---	---	---	---	---	---	2.992	8.286	6.766,15		
25,09	8	93	22,47	2	33	5,88	1	21	2,83	---	---	---	---	---	3.138	9.361	8.650,57		
45,95	10	118	32,89	2	37	6,44	1	24	3,04	---	---	---	---	---	2.456	7.912	8.008,73		
68,08	9	110	33,95	2	33	7,40	---	---	---	---	---	---	---	---	2.375	7.903	8.981,43		
46,17	10	115	43,23	---	---	---	1	22	4,09	---	---	---	---	---	1.510	5.213	6.437,52		
56,91	17	209	81,96	1	17	4,96	1	23	4,94	---	---	---	---	---	1.571	5.481	7.470,91		
237,34	64	792	395,98	9	162	57,09	3	67	18,14	---	---	---	---	---	4.389	16.241	26.749,56		
308,84	47	591	405,79	15	267	131,10	1	23	9,40	---	---	---	---	---	1.881	7.712	16.285,12		
142,48	33	418	364,89	2	34	20,67	1	23	11,62	---	---	---	---	---	865	3.705	9.624,20		
204,71	18	231	248,07	1	16	12,65	---	---	---	1	29	13,35	---	---	542	2.395	7.370,57		
188,91	35	441	607,97	6	106	109,07	1	22	19,15	2	71	39,00	---	---	596	2.764	10.293,06		
68,44	15	198	331,53	3	52	70,86	1	22	20,09	2	58	42,77	---	---	234	1.169	5.213,71		
54,85	10	119	265,86	1	20	26,27	---	---	---	2	68	55,49	---	---	151	725	4.125,76		
246,43	13	173	444,77	1	16	30,17	---	---	---	---	---	---	---	---	150	715	5.207,32		
84,47	2	30	87,32	3	54	136,20	1	25	43,92	---	---	---	---	---	83	404	3.704,78		
482,04	6	72	326,56	4	74	250,30	1	22	54,90	---	---	---	---	---	121	717	7.363,05		
---	2	29	155,48	---	---	---	2	43	172,22	1	50	99,40	---	130	73,18	48	279	4.058,92	
---	4	52	499,15	1	16	103,85	1	22	115,00	2	70	227,00	---	---	48	296	5.915,96		
---	4	50	692,06	2	38	375,69	---	---	---	3	93	499,77	---	---	32	258	5.612,95		
---	2	30	460,40	---	---	---	---	---	---	---	---	---	---	---	18	92	4.077,76		
638,52	4	49	1.820,94	2	35	612,62	1	22	488,43	1	40	485,29	---	---	43	281	15.890,16		
773,52	3	40	2.171,94	---	---	---	---	---	---	2	70	1.301,89	---	---	29	210	20.541,23		
---	1	11	2.104,82	---	---	---	2	47	3.146,15	---	---	---	---	---	6	66	10.020,64		
---	---	---	---	---	---	---	---	---	---	---	---	---	---	---	---	---	---	---	
3.711,59	344	4.308	11.648,16	59	1.043	1.963,62	19	428	4.113,92	16	549	2.763,96	1	130	73,18	43.793	118.686	226.605,61	

ONDUZIONE

COLTIVATORE

---	---	---	---	---	---	---	---	---	---	---	---	---	---	---	---	919	965	69,75
---	---	---	---	---	---	---	---	---	---	---	---	---	---	---	---	1.843	2.102	299,01
---	---	---	---	---	---	---	---	---	---	---	---	---	---	---	---	1.210	1.542	313,66
---	---	---	---	---	---	---	---	---	---	---	---	---	---	---	---	1.482	2.002	536,58
---	---	---	---	---	---	---	---	---	---	---	---	---	---	---	---	987	1.371	455,32
---	---	---	---	---	---	---	---	---	---	---	---	---	---	---	---	2.833	4.516	1.776,75
1,73	---	---	---	1	17	0,99	---	---	---	---	---	---	---	---	2.575	4.673	2.292,78	
3,70	7	90	8,83	1	16	1,41	---	---	---	---	---	---	---	---	3.807	8.180	4.782,39	
17,45	10	123	18,05	---	---	---	---	---	---	---	---	---	---	---	3.623	9.184	6.432,20	
13,97	8	99	18,57	---	---	---	---	---	---	---	---	---	---	---	2.618	7.347	5.918,94	
22,12	7	93	22,47	2	33	5,88	1	21	2,83	---	---	---	---	---	2.675	8.061	7.369,77	
39,60	7	83	23,16	1	19	3,13	---	---	---	---	---	---	---	---	2.058	6.666	6.712,14	
60,28	8	96	30,19	2	33	7,40	---	---	---	---	---	---	---	---	1.923	6.538	7.268,34	
29,63	8	91	34,46	---	---	---	1	22	4,09	---	---	---	---	---	1.191	4.141	5.075,11	
47,44	13	158	62,71	1	17	4,96	---	---	---	---	---	---	---	---	1.228	4.332	5.837,25	
215,84	52	649	323,69	6	110	36,50	2	46	11,52	---	---	---	---	---	3.358	12.617	20.448,06	
291,19	38	482	328,15	15	267	131,10	1	23	9,40	---	---	---	---	---	1.434	6.156	12.451,30	
142,48	26	331	286,99	2	34	20,67	1	23	11,62	---	---	---	---	---	687	3.016	7.652,13	
174,86	15	195	206,92	1	16	12,65	---	---	---	1	29	13,35	---	---	445	1.981	6.054,01	
156,59	31	386	530,15	5	86	90,57	---	---	---	2	71	39,00	---	---	511	2.412	8.815,24	
44,44	14	183	311,51	3	52	70,86	1	22	20,09	1	28	22,24	---	---	193	1.007	4.306,42	
25,40	5	58	131,90	1	20	26,27	---	---	---	---	---	---	---	---	119	567	3.231,89	
171,01	6	79	198,88	1	16	30,17	---	---	---	2	68	55,49	---	---	106	504	3.663,49	
---	---	---	---	2	38	86,20	1	25	43,92	---	---	---	---	---	54	264	2.393,57	
187,70	3	37	159,64	2	38	118,44	---	---	---	---	---	---	---	---	70	307	4.222,53	
---	---	---	---	---	---	---	---	---	---	---	---	---	---	---	22	83	1.897,39	
---	1	15	141,84	---	---	---	---	---	---	1	30	122,00	---	---	17	90	2.049,13	
---	1	11	166,80	---	---	---	---	---	---	---	---	---	---	---	6	22	1.032,34	
---	---	---	---	---	---	---	---	---	---	---	---	---	---	---	2	9	474,99	
---	1	15	432,35	---	---	---	---	---	---	---	---	---	---	---	4	35	1.600,01	
---	---	---	---	---	---	---	---	---	---	---	---	---	---	---	---	---	---	---
---	---	---	---	---	---	---	---	---	---	---	---	---	---	---	---	---	---	---
1.645,43	262	3.274	3.437,26	46	812	647,20	8	182	103,47	7	226	252,08	---	---	38.000	100.690	135.432,49	

Segue Tav. 7 — Aziende per classe di superf

Supe

CLASSI DI SUPERFICIE DELLE AZIENDE	AZIENDE FORMATE DA UN UNICO CORPO		AZIENDE I CUI TERRENI SONO															
			2		3		4		5		6		7		8		9	
	Aziende	Superficie	Aziende	Superficie	Aziende	Superficie	Aziende	Superficie	Aziende	Superficie	Aziende	Superficie	Aziende	Superficie	Aziende	Superficie	Aziende	Superficie
Fino a 0,10	4	0,37	—	—	—	—	—	—	—	—	—	—	—	—	—	—	—	—
0,11 - 0,20	27	4,71	3	0,54	—	—	—	—	—	—	—	—	—	—	—	—	—	—
0,21 - 0,30	21	5,67	2	0,59	—	—	—	—	—	—	—	—	—	—	—	—	—	—
0,31 - 0,40	45	16,54	8	3,06	1	0,40	—	—	—	—	—	—	—	—	—	—	—	—
0,41 - 0,50	23	10,77	3	1,43	4	1,80	—	—	—	—	—	—	—	—	—	—	—	—
0,51 - 0,75	82	51,41	14	8,54	1	0,66	—	—	—	—	—	—	—	—	—	—	—	—
0,76 - 1,00	57	49,69	21	18,88	5	4,28	1	0,99	2	1,86	—	—	—	—	—	—	—	—
1,01 - 1,50	47	58,52	26	33,21	12	15,03	2	2,21	—	—	—	—	—	—	—	—	—	—
1,51 - 2,00	29	51,66	29	50,96	12	22,05	7	12,19	2	3,24	1	1,98	—	—	—	—	—	—
2,01 - 2,50	4	8,82	1	2,32	1	2,07	1	2,05	1	2,05	1	2,12	—	—	1	1,99	—	—
2,51 - 3,00	4	10,85	2	5,33	1	2,67	—	—	1	2,55	—	—	—	—	—	—	—	—
3,01 - 3,50	2	6,43	—	—	3	9,70	—	—	—	—	—	—	—	—	—	—	—	—
3,51 - 4,00	—	—	1	4,00	—	—	—	—	1	3,64	—	—	—	—	1	3,12	—	—
4,01 - 4,50	—	—	1	4,25	1	4,50	—	—	—	—	—	—	—	—	—	—	—	—
4,51 - 5,00	—	—	—	—	—	—	—	—	—	—	—	—	—	—	—	—	—	—
5,01 - 7,50	1	5,50	1	5,29	—	—	—	—	—	—	—	—	—	—	—	—	—	—
7,51 - 10,00	—	—	—	—	—	—	—	—	—	—	—	—	—	—	—	—	—	—
10,01 - 12,50	—	—	—	—	—	—	—	—	—	—	—	—	—	—	—	—	—	—
12,51 - 15,00	—	—	—	—	—	—	—	—	—	—	—	—	—	—	—	—	—	—
15,01 - 20,00	—	—	—	—	1	16,87	—	—	—	—	—	—	—	—	—	—	—	—
20,01 - 25,00	—	—	—	—	—	—	—	—	—	—	—	—	—	—	—	—	—	—
25,01 - 30,00	—	—	—	—	—	—	—	—	—	—	—	—	—	—	—	—	—	—
30,01 - 40,00	—	—	—	—	—	—	—	—	—	—	—	—	—	—	—	—	—	—
40,01 - 50,00	—	—	—	—	—	—	—	—	—	—	—	—	—	—	—	—	—	—
50,01 - 75,00	—	—	—	—	—	—	—	—	—	—	—	—	—	—	—	—	—	—
75,01 - 100,00	—	—	—	—	—	—	—	—	—	—	—	—	—	—	—	—	—	—
100,01 - 150,00	—	—	—	—	—	—	—	—	—	—	—	—	—	—	—	—	—	—
150,01 - 200,00	—	—	—	—	—	—	—	—	—	—	—	—	—	—	—	—	—	—
200,01 - 250,00	—	—	—	—	—	—	—	—	—	—	—	—	—	—	—	—	—	—
250,01 - 500,00	—	—	—	—	—	—	—	—	—	—	—	—	—	—	—	—	—	—
500,01 - 1.000,00	—	—	—	—	—	—	—	—	—	—	—	—	—	—	—	—	—	—
1.000,01 - 2.500,00	—	—	—	—	—	—	—	—	—	—	—	—	—	—	—	—	—	—
oltre 2.500	—	—	—	—	—	—	—	—	—	—	—	—	—	—	—	—	—	—
TOTALE	346	280,94	112	138,40	42	80,03	11	17,44	7	13,34	2	4,10	—	—	2	5,11	—	—

Segue B - PER FO

ALTRA FO

CLASSI DI SUPERFICIE DELLE AZIENDE	AZIENDE FORMATE DA UN UNICO CORPO		AZIENDE I CUI TERRENI SONO															
			2		3		4		5		6		7		8		9	
	Aziende	Superficie	Aziende	Superficie	Aziende	Superficie	Aziende	Superficie	Aziende	Superficie	Aziende	Superficie	Aziende	Superficie	Aziende	Superficie	Aziende	Superficie
Fino a 0,10	376	27,43	25	1,86	5	0,43	—	—	—	—	—	—	—	—	—	—	—	—
0,11 - 0,20	620	99,25	115	19,09	17	2,61	5	0,80	—	—	—	—	—	—	—	—	—	—
0,21 - 0,30	353	91,68	124	31,87	31	7,99	4	1,05	3	0,76	—	—	1	0,28	—	—	—	—
0,31 - 0,40	362	131,06	145	51,67	52	18,60	12	4,45	3	1,02	1	0,40	2	0,70	—	—	—	—
0,41 - 0,50	249	114,52	112	51,83	25	11,64	6	2,87	3	1,37	1	0,50	—	—	—	—	—	—
0,51 - 0,75	578	361,35	358	224,31	128	81,58	51	32,39	23	15,22	10	6,36	7	4,70	1	0,73	2	1
0,76 - 1,00	499	444,28	284	252,28	160	142,70	61	54,90	30	27,45	14	12,68	10	8,78	4	3,60	1	0
1,01 - 1,50	696	867,49	566	711,66	309	390,56	133	167,00	58	72,30	36	45,94	20	25,13	11	13,46	7	8
1,51 - 2,00	513	921,37	468	826,76	303	534,22	170	302,38	82	146,38	49	85,39	19	33,88	12	21,44	11	20
2,01 - 2,50	309	697,03	373	839,63	247	557,88	166	373,52	78	177,27	40	92,24	25	56,18	15	34,68	7	15
2,51 - 3,00	304	833,69	320	876,17	242	663,27	151	416,00	93	258,19	54	149,45	28	79,16	18	50,22	8	22
3,01 - 3,50	208	682,76	260	848,97	190	621,89	133	433,43	68	220,16	51	167,11	23	75,56	21	68,27	10	32
3,51 - 4,00	169	641,64	210	791,94	155	583,71	134	506,27	59	223,48	56	211,38	30	113,26	22	83,05	11	41
4,01 - 4,50	112	477,68	125	533,21	134	569,69	86	365,14	52	220,06	43	182,96	13	54,75	9	38,54	10	42
4,51 - 5,00	114	543,35	153	726,27	115	544,65	86	410,37	44	210,28	39	186,85	15	71,96	15	71,04	4	15
5,01 - 7,50	311	1.885,73	396	2.428,19	359	2.161,97	288	1.754,20	176	1.088,90	112	677,87	68	417,28	47	286,90	33	201
7,51 - 10,00	132	1.154,25	170	1.466,56	188	1.647,27	134	1.176,00	81	704,53	62	539,54	46	401,58	27	236,65	16	137
10,01 - 12,50	43	481,35	78	874,55	96	1.065,31	81	906,14	55	610,35	37	414,85	21	235,39	13	144,83	8	88
12,51 - 15,00	42	577,44	42	570,44	69	943,42	42	569,81	43	585,52	26	354,30	18	244,20	17	231,04	5	67
15,01 - 20,00	45	785,89	63	1.111,18	85	1.448,17	70	1.221,97	40	681,58	31	538,66	23	392,21	15	251,64	8	137
20,01 - 25,00	20	447,35	18	407,47	33	728,93	21	470,45	22	488,60	16	356,11	16	352,71	2	46,06	4	93
25,01 - 30,00	11	304,72	21	572,28	22	606,95	18	492,70	9	240,01	5	144,28	6	161,26	3	82,96	2	50
30,01 - 40,00	15	521,73	16	561,41	18	614,11	10	354,47	10	333,55	12	427,87	3	98,86	4	150,68	2	72
40,01 - 50,00	11	497,37	6	269,15	7	299,27	8	345,62	6	274,15	10	444,13	2	90,39	2	93,32	2	85
50,01 - 75,00	22	1.393,34	8	476,63	16	946,88	17	1.007,98	6	360,69	5	327,16	2	113,63	4	257,10	—	—
75,01 - 100,00	7	610,26	5	419,05	2	161,98	7	589,98	7	631,38	2	166,81	2	181,64	1	75,30	1	83
100,01 - 150,00	7	867,47	4	489,98	7	875,79	9	1.101,19	6	728,47	1	101,00	—	—	1	148,39	—	—
150,01 - 200,00	8	1.373,21	2	330,56	2	390,27	4	683,67	2	373,96	—	—	1	182,23	1	182,00	—	—
200,01 - 250,00	5	1.136,67	2	420,05	2	466,08	1	205,00	1	241,00	2	450,72	—	—	1	224,66	2	473
250,01 - 500,00	12	4.119,72	3	1.192,00	5	1.931,16	1	321,57	2	696,86	3	960,43	2	724,01	3	1		

Segue Tav. 7 — Aziende per classe di superficie

Superficie

CLASSI DI SUPERFICIE DELLE AZIENDE <i>Ettari</i>	AZIENDE FORMATE DA UN UNICO CORPO		AZIENDE I CUI TERRENI SONO															
	Aziende	Superficie	2		3		4		5		6		7		8		9	
			Aziende	Superficie	Aziende	Superficie	Aziende	Superficie	Aziende	Superficie	Aziende	Superficie	Aziende	Superficie	Aziende	Superficie	Aziende	Superficie
Fino a 0,10	344	26,75	12	1,01	—	—	—	—	—	—	—	—	—	—	—	—	—	—
0,11 - 0,20	600	96,16	74	11,94	2	0,33	—	1	0,20	—	—	—	—	—	—	—	—	—
0,21 - 0,30	356	92,43	68	18,07	11	2,85	—	—	—	1	0,29	—	—	—	—	—	—	—
0,31 - 0,40	334	121,57	106	39,14	19	7,11	—	5	1,98	—	—	1	0,33	1	0,35	—	—	—
0,41 - 0,50	218	100,73	87	40,18	18	8,20	—	4	1,78	—	—	1	0,49	1	0,42	—	—	—
0,51 - 0,75	472	293,41	215	133,38	71	45,17	—	27	17,35	10	6,44	1	0,69	—	—	—	—	—
0,76 - 1,00	305	268,65	186	163,44	101	91,06	—	27	23,96	13	11,82	4	3,68	2	1,91	1	0,79	—
1,01 - 1,50	349	435,47	295	368,20	162	205,24	—	80	101,96	36	45,62	21	26,08	5	6,52	2	2,38	—
1,51 - 2,00	276	490,44	300	528,28	171	303,50	—	103	182,91	58	104,13	30	52,25	17	29,23	8	14,56	4
2,01 - 2,50	168	380,20	164	372,61	166	376,01	—	81	183,42	47	105,51	24	53,70	7	15,79	2	4,34	5
2,51 - 3,00	135	374,05	205	567,68	143	393,46	—	106	291,93	55	152,10	23	64,12	25	70,48	10	28,33	4
3,01 - 3,50	113	368,37	108	352,71	123	399,07	—	59	192,74	47	152,20	30	97,89	17	55,55	11	35,60	6
3,51 - 4,00	95	361,94	120	454,32	127	479,41	—	76	288,28	37	140,76	24	92,16	17	64,51	7	26,60	3
4,01 - 4,50	48	204,48	72	306,15	63	270,77	—	52	222,41	25	106,94	24	102,58	5	20,57	8	33,93	2
4,51 - 5,00	46	219,62	75	358,37	76	361,15	—	51	241,44	32	151,81	23	109,93	14	66,87	6	28,54	8
5,01 - 7,50	138	834,74	145	858,49	145	883,43	—	116	705,38	81	493,31	49	296,13	27	167,92	28	167,56	15
7,51 - 10,00	42	358,14	28	241,72	36	313,31	—	31	270,00	21	180,78	11	95,54	13	110,88	9	72,42	8
10,01 - 12,50	18	195,60	20	222,10	17	191,93	—	12	134,04	11	122,45	7	77,33	5	58,15	4	47,55	5
12,51 - 15,00	9	119,40	10	137,04	11	149,09	—	10	134,32	6	84,01	5	67,26	—	—	1	14,22	—
15,01 - 20,00	17	299,75	8	146,23	11	176,96	—	3	49,23	4	69,18	6	97,84	3	51,13	2	32,62	1
20,01 - 25,00	2	45,96	1	21,86	3	64,73	—	5	118,41	2	45,03	1	21,68	—	—	—	—	—
25,01 - 30,00	3	79,34	5	136,08	—	—	—	—	—	4	112,82	1	26,49	1	26,49	1	29,80	—
30,01 - 40,00	1	37,90	—	—	3	100,75	—	—	—	2	71,30	2	70,69	—	—	1	39,27	—
40,01 - 50,00	1	47,85	—	—	—	—	—	1	41,28	—	—	—	—	—	—	—	—	—
50,01 - 75,00	1	75,00	—	—	—	—	—	2	135,24	1	53,59	1	51,96	—	—	1	59,98	—
75,01 - 100,00	—	—	—	—	—	—	—	—	—	—	—	—	—	—	—	—	—	—
100,01 - 150,00	—	—	—	—	—	—	—	1	147,01	—	—	—	—	—	—	1	147,72	—
150,01 - 200,00	—	—	—	—	—	—	—	—	—	—	—	—	—	—	—	—	—	—
200,01 - 250,00	—	—	—	—	—	—	—	—	—	—	—	—	—	—	—	—	—	—
250,01 - 500,00	—	—	—	—	1	394,16	—	—	—	—	—	—	—	—	—	—	—	—
500,01 - 1.000,00	—	—	—	—	—	—	—	—	—	—	—	—	—	—	—	—	—	—
1.000,01 - 2.500,00	—	—	—	—	—	—	—	—	—	—	—	—	—	—	—	—	—	—
oltre 2.500	—	—	—	—	—	—	—	—	—	—	—	—	—	—	—	—	—	—
TOTALE	4.091	5.927,95	2.304	5.479,00	1.480	5.217,69	853	3.485,27	495	2.210,71	289	1.408,75	159	746,35	103	786,21	61	343

Segue C - PER ZON

C o

Fino a 0,10	181	14,24	2	0,17	—	—	—	—	—	—	—	—	—	—	—	—	—	—
0,11 - 0,20	461	77,25	19	3,30	3	0,53	—	—	—	—	—	—	—	—	—	—	—	—
0,21 - 0,30	295	77,84	24	6,27	2	0,56	—	—	—	—	—	—	—	—	—	—	—	—
0,31 - 0,40	485	174,89	44	16,40	3	1,13	—	—	—	—	—	—	—	—	—	—	—	—
0,41 - 0,50	275	126,84	38	17,76	5	2,35	—	—	—	2	0,95	—	—	—	—	—	—	—
0,51 - 0,75	801	500,99	211	133,68	23	15,34	—	6	4,07	—	—	—	—	—	—	—	—	—
0,76 - 1,00	621	549,72	311	279,88	68	62,78	—	11	10,20	5	4,53	—	—	—	—	—	—	—
1,01 - 1,50	589	737,49	433	546,52	181	232,87	—	58	75,02	9	11,49	1	1,05	—	—	—	—	—
1,51 - 2,00	380	672,63	458	807,27	319	577,98	—	134	240,27	43	76,40	14	25,85	2	3,62	2	3,96	2
2,01 - 2,50	218	490,58	303	684,11	269	609,31	—	160	363,04	62	142,12	21	47,83	13	30,98	5	11,38	1
2,51 - 3,00	194	531,79	309	851,29	304	841,73	—	216	596,56	107	293,34	38	105,59	16	44,57	6	17,12	4
3,01 - 3,50	138	449,34	199	648,46	232	754,34	—	186	608,20	113	366,27	49	159,04	24	78,11	5	16,07	5
3,51 - 4,00	135	510,54	193	727,04	256	969,39	—	200	755,15	107	404,63	52	195,98	30	113,34	12	45,62	9
4,01 - 4,50	77	328,25	107	456,37	149	634,85	—	129	551,24	66	281,52	37	159,42	23	98,64	8	33,96	9
4,51 - 5,00	79	377,38	122	578,82	161	762,27	—	108	514,07	74	351,67	43	203,38	22	104,96	11	52,03	4
5,01 - 7,50	235	1.436,00	304	1.850,82	397	2.407,36	—	321	1.975,34	219	1.334,24	127	783,27	69	427,82	47	289,49	21
7,51 - 10,00	104	897,34	106	904,62	149	1.276,37	—	136	1.161,69	96	828,22	65	563,15	40	347,15	31	266,29	1
10,01 - 12,50	38	421,28	43	483,65	53	592,48	—	48	526,94	47	513,37	21	231,69	17	185,87	14	160,69	4
12,51 - 15,00	23	314,43	20	271,31	18	245,58	—	23	311,29	26	347,79	18	245,83	13	173,20	8	106,16	2
15,01 - 20,00	23	398,03	19	318,25	13	239,26	—	19	306,81	6	97,20	11	198,84	8	142,14	2	36,06	5
20,01 - 25,00	16	353,84	2	44,39	7	155,87	—	4	88,51	5	108,05	4	89,27	3	68,37	3	62,60	—
25,01 - 30,00	6	164,92	3	85,75	1	26,66	—	5	131,66	4	111,41	1	27,82	1	28,21	1	26,06	2
30,01 - 40,00	13	452,01	3	109,38	4	139,34	—	3	94,09	3	102,73	4	133,22	—	—	—	—	—
40,01 - 50,00	4	181,28	8	361,72	—	—	—	3	142,92	2	82,60	—	—	2	92,23	—	—	—
50,01 - 75,00	4	220,34	3	208,07	3	194,31	—	—	—	1	52,98	3	175,72	—	—	—	—	1
75,01 - 100,00	4	314,01	—	—	2	163,18	—	1	75,70	1	78,00	—	—	—	—	—	—	1
100,01 - 150,00	2	216,67	—	—	—	—	—	—	—	—	—	—	—	—	—	—	—	—
150,01 - 200,00	1	165,58	—	—	—	—	—	—	—	—	—	—	—	—	—	—	—	—
200,01 - 250,00	—	—	—	—	—	—	—	—	—	—	—	—	—	—	—	—	—	—
250,01 - 500,00	—																	

TAV. 8 — Aziende per classe di superficie e principali coltivazioni praticate (a)

Superficie in ettari

CLASSI DI SUPERFICIE DELLE AZIENDE Ettari	TOTALE		AZIENDE CHE PRATICANO LA COLTIVAZIONE DI													
	Aziende	Superficie	Frumento			Foraggiere						Vite				
			Aziende	Superficie		Prati avvicinati ed erbai		Prati permanenti e pascoli		Coltura specializzata (vigneto)		Coltura promiscua				
				Aziende	totale delle aziende	a frumento	Aziende	totale delle aziende	a prati avvicinati ed erbai	Aziende	totale delle aziende		a prati permanenti e pascoli	Aziende	totale delle aziende	a vigneto
A - TOTALE																
Fino a 0,10	945	71,89	24	1,92	1,39	118	9,47	7,29	421	32,61	27,57	122	9,61	6,79	65	4,24
0,11 - 0,20	1.918	311,59	174	30,53	19,21	292	49,32	35,41	881	141,15	109,31	309	50,65	34,38	95	15,44
0,21 - 0,30	1.279	331,94	188	49,23	25,90	262	68,01	46,13	628	161,98	119,49	218	57,41	32,79	66	17,26
0,31 - 0,40	1.575	570,80	347	125,71	62,98	415	150,80	100,21	712	258,60	185,34	268	98,09	49,48	105	38,60
0,41 - 0,50	1.045	482,43	258	119,56	56,56	255	119,62	72,38	503	232,58	166,91	202	93,21	40,80	69	31,79
0,51 - 0,75	2.995	1.878,44	842	530,09	226,08	983	617,98	340,72	1.543	968,47	640,16	508	315,07	117,11	182	113,79
0,76 - 1,00	2.721	2.422,74	899	805,37	289,90	1.037	925,66	494,33	1.507	1.346,29	835,13	465	411,70	138,66	143	127,12
1,01 - 1,50	4.068	5.112,18	1.403	1.773,60	518,76	1.526	1.918,97	949,31	2.605	3.280,10	1.899,28	757	951,95	251,10	278	348,94
1,51 - 2,00	3.969	7.053,54	1.662	2.961,46	743,83	1.767	3.146,50	1.460,28	2.626	4.668,71	2.422,77	783	1.386,74	323,37	261	463,08
2,01 - 2,50	2.992	6.766,15	1.398	3.168,32	739,36	1.401	3.170,18	1.473,57	2.062	4.659,19	2.333,32	589	1.331,73	308,98	207	470,96
2,51 - 3,00	3.138	8.650,57	1.633	4.504,80	1.075,41	1.595	4.399,84	2.019,25	2.124	5.852,95	2.705,58	653	1.808,55	400,41	209	580,93
3,01 - 3,50	2.456	8.008,73	1.307	4.260,05	979,08	1.286	4.186,96	1.903,08	1.653	5.391,15	2.415,05	481	1.569,60	324,12	183	599,02
3,51 - 4,00	2.375	8.981,43	1.350	5.102,13	1.234,92	1.329	5.022,38	2.243,00	1.567	5.927,74	2.512,46	462	1.751,49	332,75	178	673,63
4,01 - 4,50	1.510	6.437,52	850	3.626,69	860,56	835	3.563,00	1.564,09	1.059	4.515,66	1.949,35	276	1.177,90	210,55	107	457,26
4,51 - 5,00	1.571	7.470,91	867	4.119,97	974,49	838	3.984,61	1.783,21	1.104	5.248,46	2.221,80	305	1.450,63	268,89	108	513,93
5,01 - 7,50	4.389	26.749,56	2.432	14.850,65	3.862,34	2.392	14.606,46	6.580,76	3.021	18.410,82	7.637,33	702	4.261,03	643,60	283	1.709,07
7,51 - 10,00	1.881	16.285,12	960	8.243,51	1.896,36	962	8.272,73	3.820,52	1.339	11.620,33	5.134,46	218	1.886,58	212,84	61	528,25
10,01 - 12,50	865	9.624,20	401	4.451,77	935,94	395	4.378,46	2.012,48	618	6.887,44	2.940,94	114	1.259,67	102,57	32	352,00
12,51 - 15,00	542	7.370,57	214	2.896,70	596,45	233	3.157,47	1.449,80	402	5.475,65	2.423,04	66	899,03	50,53	17	231,22
15,01 - 20,00	596	10.293,06	185	3.172,49	560,37	192	3.300,20	1.363,04	475	8.184,21	3.599,22	61	1.067,95	80,49	16	280,73
20,01 - 25,00	234	5.213,71	74	1.637,70	269,13	86	1.910,55	831,28	186	4.144,46	1.892,76	14	310,21	13,24	4	88,48
25,01 - 30,00	151	4.125,76	42	1.154,94	193,32	48	1.299,49	588,83	116	3.175,55	1.286,56	14	380,03	19,13	2	58,35
30,01 - 40,00	150	5.207,32	42	1.463,65	236,24	49	1.689,26	759,08	116	4.004,49	1.690,02	15	510,95	31,77	2	72,94
40,01 - 50,00	83	3.704,78	29	1.296,93	262,53	32	1.418,99	807,35	63	2.828,88	1.136,14	4	171,14	22,55	2	92,16
50,01 - 75,00	121	7.363,05	30	1.783,20	335,39	35	2.084,52	914,91	83	4.958,96	1.981,84	5	285,01	12,71	—	—
75,01 - 100,00	48	4.058,92	12	960,28	204,12	12	964,16	400,93	38	3.219,57	1.473,22	2	172,22	2,90	2	162,60
100,01 - 150,00	48	5.915,96	8	977,16	131,54	11	1.330,97	481,85	35	4.308,37	1.617,93	3	395,65	57,23	—	—
150,01 - 200,00	32	5.612,95	4	707,22	137,47	6	1.049,22	731,03	21	3.635,19	1.748,74	—	—	—	—	—
200,01 - 250,00	18	4.077,76	—	—	—	3	679,05	245,71	11	2.435,81	1.052,93	—	—	—	—	—
250,01 - 500,00	43	15.850,16	—	—	—	3	1.327,48	452,43	28	10.496,60	6.172,12	—	—	—	—	—
500,01 - 1.000,00	29	20.541,23	—	—	—	5	3.990,30	1.275,19	19	13.571,95	7.296,85	—	—	—	—	—
1.000,01 - 2.500,00	6	10.020,64	—	—	—	—	—	—	6	10.020,64	3.112,82	—	—	—	—	—
oltre 2.500	—	—	—	—	—	—	—	—	—	—	—	—	—	—	—	—
TOTALE	43.793	226.605,61	17.635	74.775,63	17.429,63	18.401	82.792,65	37.207,45	27.572	160.064,56	72.740,44	7.616	24.063,80	4.089,74	2.677	8.031,79

B - PER FORMA DI CONDUZIONE
CONDUZIONE DIRETTA DEL COLTIVATORE

Fino a 0,10	919	69,75	24	1,92	1,39	116	9,30	7,12	411	31,87	26,92	119	9,34	6,52	64	4,18
0,11 - 0,20	1.843	259,01	163	28,51	17,90	284	47,94	34,27	861	137,84	107,12	285	46,57	31,29	92	14,93
0,21 - 0,30	1.210	313,66	177	46,41	24,20	255	66,20	44,45	601	154,84	113,89	195	51,16	28,50	60	15,61
0,31 - 0,40	1.482	536,58	328	118,73	59,70	393	142,65	95,01	680	246,94	178,86	234	85,46	39,93	100	36,79
0,41 - 0,50	987	455,32	246	113,90	53,42	251	115,88	69,91	477	220,46	157,80	183	84,40	36,31	65	29,87
0,51 - 0,75	2.833	1.776,75	797	501,61	212,41	933	585,95	322,60	1.490	935,45	620,81	451	279,88	96,49	163	101,43
0,76 - 1,00	2.575	2.292,78	851	762,00	271,55	983	877,12	470,12	1.456	1.300,83	807,54	413	366,81	113,73	129	114,32
1,01 - 1,50	3.807	4.782,39	1.275	1.608,33	465,74	1.400	1.765,86	886,52	2.498	3.144,47	1.842,01	637	801,95	193,26	249	312,88
1,51 - 2,00	3.623	6.432,20	1.445	2.570,14	624,22	1.603	2.851,85	1.356,25	2.466	4.380,44	2.333,02	616	1.086,50	215,41	204	361,03
2,01 - 2,50	2.618	5.918,94	1.141	2.585,27	581,50	1.193	2.697,68	1.323,37	1.867	4.215,03	2.208,99	393	889,14	162,84	131	296,51
2,51 - 3,00	2.675	7.369,77	1.283	3.537,07	809,70	1.315	3.627,36	1.770,45	1.871	5.153,31	2.540,58	386	1.067,21	173,70	135	376,23
3,01 - 3,50	2.058	6.712,14	987	3.215,07	700,45	1.028	3.344,52	1.630,60	1.445	4.715,09	2.256,86	266	870,15	128,74	102	334,84
3,51 - 4,00	1.923	7.268,34	979	3.700,27	833,40	1.018	3.848,69	1.863,11	1.312	4.957,00	2.287,18	262	989,89	139,53	94	356,15
4,01 - 4,50	1.191	5.075,11	574	2.447,60	529,32	581	2.477,93	1.190,92	881	3.753,95	1.794,14	142	606,41	77,95	57	244,26
4,51 - 5,00	1.228	5.837,25	583	2.765,44	609,84	592	2.811,14	1.381,61	905	4.301,94	2.008,75	149	711,19	87,91	57	271,73
5,01 - 7,50	3.358	20.448,06	1.535	9.357,54	2.225,98	1.566	9.540,47	4.640,47	2.481	15.115,11	6.991,78	375	2.287,07	256,77	124	750,32
7,51 - 10,00	1.434	12.451,30	560	4.814,12	965,54	595	5.124,08	2.375,75	1.126	9.806,43	4.722,58	137	1.199,50	108,37	32	283,78
10,01 - 12,50	687	7.652,13	258	2.869,57	540,05	259	2.877,70	1.302,36	543	6.053,40	2.726,97	78	861,48	51,73	14	154,94
12,51 - 15,00	445	6.054,01	139	1.875,96	340,59	160	2.168,97	970,99	360	4.903,39	2.267,28	49	665,29	28,16	10	136,96
15,01 - 20,00	511	8.815,24	124	2.115,81	336,63	132	2.260,31	796,64	435	7.497,25	3.446,62	38	673,16	39,17	10	178,95
20,01 - 25,00	193	4.306,42	45	992,01	145,36	56	1.238,85	465,19	164	3.663,44	1.811,48	11	242,84	10,38	1	22,84
25,01 - 30,00	119	3.231,89	22	598,89	76,62	27	718,40	271,90	100	2.726,75	1.161,26	11	299,45	14,71	1	28,60
30,01 - 40,00	1															

Segue TAV. 8 — Aziende per classe di superficie e principali coltivazioni praticate

Superficie in ettari

CLASSI DI SUPERFICIE DELLE AZIENDE <i>Ettari</i>	TOTALE		AZIENDE CHE PRATICANO LA COLTIVAZIONE DI											
	Aziende	Superficie	Frumento			Foraggiere						Vite		
			Aziende	Superficie		Prati avvicendati ed erbai			Prati permanenti e pascoli			Coltura specializzata (vigneto)		Coltura promiscua
				totale delle aziende	a frumento	Aziende	totale delle aziende	a prati avvicen- dati ed erbai	Aziende	totale delle aziende	a prati perma- nenti e pascoli	Aziende	totale delle aziende	a vigneto

Segue B - PER FORMA DI CONDUZIONE

CONDUZIONE CON SALARIATI E/O COMPARTICIPANTI

Fino a 0,10	22	1,77	—	—	—	2	0,17	0,17	10	0,74	0,65	—	—	—	1	0,06
0,11 - 0,20	45	7,33	3	0,60	0,50	3	0,49	0,49	16	2,59	1,90	7	1,11	0,70	2	0,32
0,21 - 0,30	46	12,02	4	0,97	0,70	6	1,55	1,42	23	6,01	4,77	9	2,43	1,24	3	0,86
0,31 - 0,40	39	14,22	2	0,72	0,53	8	2,97	2,29	19	6,87	4,32	8	2,92	1,44	1	0,34
0,41 - 0,50	28	13,11	2	0,96	0,60	4	1,91	1,35	17	7,90	6,74	5	2,36	0,74	—	—
0,51 - 0,75	65	41,08	7	4,17	1,62	15	9,57	5,36	30	18,72	12,46	15	9,43	4,30	10	6,65
0,76 - 1,00	54	48,56	14	13,35	5,77	20	17,93	9,69	22	19,41	10,53	11	9,64	6,13	4	3,63
1,01 - 1,50	72	88,68	15	17,91	6,96	17	20,75	11,89	39	47,97	28,17	21	24,73	7,97	5	6,46
1,51 - 2,00	61	108,91	13	22,87	9,42	19	33,39	15,53	29	51,09	28,62	13	23,47	8,85	7	11,91
2,01 - 2,50	43	98,27	7	15,81	1,97	8	17,83	6,03	21	48,56	21,43	9	20,65	8,03	2	4,92
2,51 - 3,00	38	105,58	6	16,51	3,82	11	30,83	12,85	22	60,83	29,88	10	27,79	5,75	4	11,16
3,01 - 3,50	24	78,38	6	19,69	3,93	5	16,35	6,05	17	56,06	27,78	10	33,01	5,99	3	10,03
3,51 - 4,00	21	79,62	5	18,40	2,07	6	22,33	11,41	13	48,69	29,94	4	15,30	5,79	3	11,48
4,01 - 4,50	14	59,51	1	4,39	0,46	5	21,33	12,58	9	37,84	19,07	3	12,43	2,71	2	8,08
4,51 - 5,00	17	81,27	4	19,53	7,05	5	24,28	11,38	9	42,56	32,58	2	9,69	4,89	—	—
5,01 - 7,50	74	455,38	20	123,39	26,32	23	146,29	53,46	36	221,49	92,18	22	136,81	33,28	8	47,68
7,51 - 10,00	49	436,27	21	189,11	36,72	19	174,20	79,64	25	222,03	89,50	8	66,30	14,09	4	34,35
10,01 - 12,50	42	471,19	16	180,39	31,86	17	192,41	77,71	22	247,21	90,80	12	131,01	21,86	5	53,72
12,51 - 15,00	31	420,52	14	191,13	36,42	15	203,35	102,25	17	230,20	72,24	4	54,50	4,29	2	26,77
15,01 - 20,00	52	927,21	33	588,83	114,36	32	577,98	303,40	24	418,56	109,88	15	257,29	34,75	5	86,45
20,01 - 25,00	29	643,00	18	405,90	84,56	20	451,21	254,57	15	328,41	64,56	2	45,47	2,66	1	20,60
25,01 - 30,00	27	757,70	17	474,11	93,25	18	499,15	258,70	14	394,57	98,96	3	80,58	4,42	1	29,75
30,01 - 40,00	42	1.481,69	21	751,40	135,95	21	750,66	419,09	26	916,45	305,13	5	179,50	23,76	—	—
40,01 - 50,00	29	1.311,21	18	812,68	198,89	18	812,68	555,47	20	918,01	234,56	1	43,66	0,37	1	47,17
50,01 - 75,00	51	3.140,52	24	1.457,31	319,10	23	1.382,87	777,87	28	1.703,58	538,18	3	172,94	6,81	—	—
75,01 - 100,00	26	2.161,53	11	885,13	196,17	9	717,00	369,05	16	1.322,18	405,26	2	172,22	2,90	2	162,60
100,01 - 150,00	31	3.866,83	7	869,16	115,18	8	975,45	401,91	20	2.538,57	922,02	3	395,65	57,23	—	—
150,01 - 200,00	26	4.580,61	4	707,22	137,47	6	1.049,22	731,03	15	2.602,85	1.339,71	—	—	—	—	—
200,01 - 250,00	16	3.602,77	—	—	—	1	204,10	2,64	10	2.210,82	922,82	—	—	—	—	—
250,01 - 500,00	39	14.290,15	—	—	—	2	895,13	450,11	24	8.896,59	5.026,36	—	—	—	—	—
500,01 - 1.000,00	29	20.541,23	—	—	—	5	3.990,30	1.275,19	19	13.571,95	7.296,85	—	—	—	—	—
1.000,01 - 2.500,00	6	10.020,64	—	—	—	—	—	—	6	10.020,64	3.112,82	—	—	—	—	—
oltre 2.500	—	—	—	—	—	—	—	—	—	—	—	—	—	—	—	—
TOTALE	1.188	69.946,76	313	7.791,64	1.571,69	371	13.243,68	6.220,58	633	47.219,95	20.980,67	207	1.930,89	270,95	76	584,99

CONDUZIONE A COLONIA PARZIARIA APPORDERATA

Fino a 0,10	—	—	—	—	—	—	—	—	—	—	—	—	—	—	—	—
0,11 - 0,20	—	—	—	—	—	—	—	—	—	—	—	—	—	—	—	—
0,21 - 0,30	—	—	—	—	—	—	—	—	—	—	—	—	—	—	—	—
0,31 - 0,40	—	—	—	—	—	—	—	—	—	—	—	—	—	—	—	—
0,41 - 0,50	—	—	—	—	—	—	—	—	—	—	—	—	—	—	—	—
0,51 - 0,75	—	—	—	—	—	—	—	—	—	—	—	—	—	—	—	—
0,76 - 1,00	6	5,70	3	2,71	0,79	3	2,71	1,37	2	1,99	1,33	1	1,00	0,20	—	—
1,01 - 1,50	102	132,14	69	90,57	27,95	59	76,61	30,11	47	62,02	20,12	48	62,52	24,53	12	14,69
1,51 - 2,00	204	368,36	146	265,43	75,14	100	181,44	60,58	101	183,71	46,42	118	213,10	78,62	33	58,67
2,01 - 2,50	322	729,51	244	554,50	151,86	195	444,00	141,63	171	389,17	101,68	182	411,07	134,84	73	167,48
2,51 - 3,00	417	1.153,82	339	938,13	258,44	265	731,22	232,25	227	627,95	131,29	255	708,23	219,98	70	193,54
3,01 - 3,50	368	1.198,96	310	1.012,71	272,05	251	819,66	262,43	188	610,30	127,65	204	663,13	188,75	75	244,41
3,51 - 4,00	429	1.625,83	365	1.379,82	398,13	304	1.147,72	366,29	240	914,41	192,60	196	746,30	187,43	80	302,00
4,01 - 4,50	303	1.294,15	275	1.174,70	330,78	245	1.063,74	360,39	167	715,12	131,27	131	559,06	129,85	47	200,42
4,51 - 5,00	326	1.552,39	280	1.335,00	357,60	241	1.149,15	390,22	190	903,96	180,47	154	729,75	176,05	51	242,20
5,01 - 7,50	955	5.835,33	877	5.369,72	1.610,04	803	4.919,70	1.886,83	502	3.063,43	548,03	304	1.831,65	353,05	150	905,78
7,51 - 10,00	398	3.397,55	379	3.240,28	894,10	348	2.974,45	1.365,13	188	1.591,87	322,38	73	620,78	90,38	25	210,12
10,01 - 12,50	136	1.500,88	127	1.401,81	364,03	119	1.308,35	632,41	53	586,83	123,17	24	267,18	28,98	13	143,34
12,51 - 15,00	66	896,04	61	829,61	219,44	58	785,15	376,56	25	342,06	83,52	13	179,24	18,08	5	67,49
15,01 - 20,00	32	533,74	28	467,85	109,38	28	461,91	263,00	15	251,53	34,77	8	137,50	6,57	1	15,33
20,01 - 25,00	12	264,29	11	239,79	39,21	10	220,49	111,52	7	152,61	16,72	1	21,90	0,20	2	45,04
25,01 - 30,00	5	136,17	3	81,94	23,45	3	81,94	58,23	2	54,23	26,34	—	—	—	—	—
30,01 - 40,00	2	62,14	2	62,14	10,14	2	62,14	35,83	2	62,14	12,90	—	—	—	—	—
40,01 - 50,00	—	—	—	—	—	—	—	—	—	—	—	—	—	—	—	—
50,01 - 75,00	—	—	—	—	—	—	—	—	—	—	—	—	—	—	—	—
75,01 - 100,00	—	—	—	—	—	—	—	—	—	—	—	—	—	—	—	—
100,01 - 150,00	—	—	—	—	—	—	—	—	—	—	—	—	—	—	—	—
150,01 - 200,00	—	—	—	—	—	—	—	—	—	—	—	—	—	—	—	—
200,01 - 250,00	—	—	—	—	—	—	—	—	—	—	—	—	—	—	—	—
250,01 - 500,00	—	—	—	—	—	—	—	—	—	—	—	—	—	—	—	—
500,01 - 1.000,00	—	—	—	—	—	—	—	—	—	—	—	—	—	—	—	—
1.000,01 - 2.500,00	—	—	—	—	—	—	—	—	—	—	—	—	—	—	—	—
oltre 2.500	—	—	—	—	—	—	—	—	—	—	—	—	—	—	—	—
TOTALE	4.083	20.687,00	3.519	18.446,71	5.142,53	3.038	16.430,42	6.574,98	2.127	10.513,33	2.100,66	1.712	7.152,41	1.637,63	637	2.810,51

Segue TAV. 8 — Aziende per classe di superficie e principali coltivazioni praticate

Superficie in ettari

CLASSI DI SUPERFICIE DELLE AZIENDE Ettari	TOTALE		AZIENDE CHE PRATICANO LA COLTIVAZIONE DI											
	Aziende	Superficie	Frumento			Foraggiere						Vite		
			Superficie		Prati avvicinati ed erbai		Prati permanenti e pascoli		Coltura specializzata (vigneto)		Coltura promiscua			
			Aziende	Superficie	Aziende	Superficie	Aziende	Superficie	Aziende	Superficie	Aziende	Superficie		

Segue B - PER FORMA DI CONDUZIONE

ALTRA FORMA DI CONDUZIONE

Fino a 0,10	4	0,37	—	—	—	—	—	—	—	—	—	—	—	3	0,27	0,27	—	—
0,11 - 0,20	30	5,25	8	1,42	0,81	5	0,89	0,65	4	0,72	0,29	17	2,97	2,39	1	0,19		
0,21 - 0,30	23	6,26	7	1,85	1,00	1	0,26	0,26	4	1,13	0,83	14	3,82	3,05	3	0,79		
0,31 - 0,40	54	20,00	17	6,26	2,75	14	5,14	2,91	13	4,79	2,16	26	9,71	8,11	4	1,47		
0,41 - 0,50	30	14,00	10	4,70	2,54	4	1,83	1,12	9	4,22	2,37	14	6,45	3,75	4	1,92		
0,51 - 0,75	97	60,61	38	24,31	12,05	35	22,46	12,76	23	14,30	6,89	42	25,76	16,32	9	5,71		
0,76 - 1,00	86	75,70	31	27,31	11,79	31	27,90	13,15	27	24,06	15,73	40	34,25	18,60	10	9,17		
1,01 - 1,50	87	108,97	44	56,79	18,11	44	55,75	20,79	21	25,64	8,98	51	62,75	25,34	12	14,91		
1,51 - 2,00	81	144,07	58	103,02	35,05	45	79,82	27,92	30	53,47	14,71	36	63,67	20,49	17	31,47		
2,01 - 2,50	9	19,43	6	12,74	4,03	5	10,67	2,54	3	6,43	1,22	5	10,87	3,27	1	2,05		
2,51 - 3,00	8	21,40	5	13,09	3,45	4	10,43	3,70	4	10,86	3,83	2	5,32	0,98	—	—		
3,01 - 3,50	6	19,25	4	12,58	2,65	2	6,43	4,00	3	9,70	2,76	1	3,31	0,60	3	9,74		
3,51 - 4,00	2	7,64	1	3,64	1,32	1	3,64	2,19	2	7,64	2,74	—	—	—	1	4,00		
4,01 - 4,50	2	8,75	—	—	—	—	—	—	2	8,75	4,87	—	—	—	1	4,50		
4,51 - 5,00	—	—	—	—	—	—	—	—	—	—	—	—	—	—	—	—		
5,01 - 7,50	2	10,79	—	—	—	—	—	—	2	10,79	5,34	1	5,50	0,50	1	5,29		
7,51 - 10,00	—	—	—	—	—	—	—	—	—	—	—	—	—	—	—	—		
10,01 - 12,50	—	—	—	—	—	—	—	—	—	—	—	—	—	—	—	—		
12,51 - 15,00	—	—	—	—	—	—	—	—	—	—	—	—	—	—	—	—		
15,01 - 20,00	1	16,87	—	—	—	—	—	—	1	16,87	7,95	—	—	—	—	—		
20,01 - 25,00	—	—	—	—	—	—	—	—	—	—	—	—	—	—	—	—		
25,01 - 30,00	—	—	—	—	—	—	—	—	—	—	—	—	—	—	—	—		
30,01 - 40,00	—	—	—	—	—	—	—	—	—	—	—	—	—	—	—	—		
40,01 - 50,00	—	—	—	—	—	—	—	—	—	—	—	—	—	—	—	—		
50,01 - 75,00	—	—	—	—	—	—	—	—	—	—	—	—	—	—	—	—		
75,01 - 100,00	—	—	—	—	—	—	—	—	—	—	—	—	—	—	—	—		
100,01 - 150,00	—	—	—	—	—	—	—	—	—	—	—	—	—	—	—	—		
150,01 - 200,00	—	—	—	—	—	—	—	—	—	—	—	—	—	—	—	—		
200,01 - 250,00	—	—	—	—	—	—	—	—	—	—	—	—	—	—	—	—		
250,01 - 500,00	—	—	—	—	—	—	—	—	—	—	—	—	—	—	—	—		
500,01 - 1.000,00	—	—	—	—	—	—	—	—	—	—	—	—	—	—	—	—		
1.000,01 - 2.500,00	—	—	—	—	—	—	—	—	—	—	—	—	—	—	—	—		
oltre 2.500	—	—	—	—	—	—	—	—	—	—	—	—	—	—	—	—		
TOTALE	522	539,36	229	267,71	95,55	191	225,22	91,99	148	199,37	80,67	252	234,65	103,67	67	91,21		

C - PER ZONA ALTIMETRICA

MONTAGNA

Fino a 0,10	406	29,72	—	—	—	37	2,79	2,43	244	18,58	17,11	41	3,18	2,03	40	2,33
0,11 - 0,20	757	121,75	12	2,10	0,95	47	7,67	5,10	509	82,16	68,07	113	18,24	11,93	27	4,09
0,21 - 0,30	518	133,63	12	3,16	1,45	42	11,04	7,84	390	99,99	78,27	69	18,01	9,26	24	6,27
0,31 - 0,40	577	207,90	21	7,51	2,45	58	20,81	12,75	420	151,40	116,50	96	35,02	15,34	30	10,79
0,41 - 0,50	396	182,73	7	3,27	1,06	23	10,82	7,63	314	145,18	113,27	68	31,43	13,12	18	8,44
0,51 - 0,75	1.158	727,92	41	25,80	5,63	116	72,71	41,03	957	601,14	445,08	158	97,81	27,11	46	28,73
0,76 - 1,00	1.066	950,32	39	34,72	6,05	104	91,95	46,49	908	810,97	577,30	131	115,78	30,47	35	30,64
1,01 - 1,50	1.847	2.316,27	82	101,73	14,10	189	234,59	100,18	1.640	2.059,02	1.392,03	237	296,94	61,78	74	91,69
1,51 - 2,00	1.645	2.923,84	85	149,95	17,39	171	304,24	117,78	1.487	2.642,73	1.668,31	207	364,71	53,51	55	99,02
2,01 - 2,50	1.271	2.869,56	79	179,32	14,49	118	265,81	85,50	1.185	2.673,50	1.653,97	122	274,93	38,54	40	90,65
2,51 - 3,00	1.232	3.387,79	69	188,61	13,76	117	321,01	86,81	1.153	3.171,16	1.901,88	139	385,40	48,41	32	89,55
3,01 - 3,50	982	3.209,92	65	213,01	14,20	112	364,35	96,91	917	2.997,37	1.710,51	98	323,23	36,51	29	95,58
3,51 - 4,00	862	3.257,30	62	232,91	13,46	110	414,79	109,54	789	2.979,11	1.701,15	94	354,68	41,58	25	94,65
4,01 - 4,50	594	2.527,65	53	223,73	11,05	76	320,17	79,88	561	2.386,69	1.374,59	52	222,11	24,30	12	52,01
4,51 - 5,00	600	2.856,55	42	199,85	13,29	55	262,33	66,32	573	2.727,66	1.549,90	54	255,53	33,56	19	90,82
5,01 - 7,50	1.846	11.247,46	173	1.051,84	45,38	233	1.421,10	322,51	1.720	10.491,36	5.764,17	172	1.050,55	91,10	43	258,97
7,51 - 10,00	922	8.041,57	86	737,09	29,98	116	1.000,16	164,68	866	7.550,81	4.081,77	77	673,02	37,99	18	156,45
10,01 - 12,50	461	5.138,64	42	469,23	14,73	52	579,23	92,15	428	4.777,73	2.370,08	39	430,34	16,73	11	122,20
12,51 - 15,00	321	4.376,96	29	391,82	9,56	44	600,96	72,73	306	4.174,49	2.072,35	32	432,55	16,30	4	54,11
15,01 - 20,00	414	7.167,00	43	743,62	17,78	54	928,05	115,23	382	6.611,54	3.150,14	26	472,07	19,86	5	89,48
20,01 - 25,00	166	3.705,49	16	353,72	5,46	26	582,57	89,15	151	3.363,21	1.663,25	8	178,00	6,78	3	67,88
25,01 - 30,00	105	2.869,89	9	248,83	2,77	15	397,48	59,27	86	2.349,55	1.115,17	6	161,25	3,34	1	28,60
30,01 - 40,00	99	3.436,25	3	110,49	3,18	9	305,08	39,07	80	2.772,13	1.327,47	8	258,53	4,09	1	36,94
40,01 - 50,00	54	2.402,99	2	87,11	0,50	5	211,21	25,30	48	2.139,67	1.050,68	1	43,66	0,37	1	44,99
50,01 - 75,00	87	5.293,78	4	217,51	2,05	10	602,11	88,47	64	3.816,06	1.720,41	1	56,66	3,90	—	—
75,01 - 100,00	36	3.098,64	—	—	—	2	172,01	4,06	29	2.496,99	1.306,57	—	—	—	—	—
100,01 - 150,00	40	4.938,80	—	—	—	3	353,81	113,74	29	3.548,78	1.564,13	—	—	—	—	—
150,01 - 200,00	28	4.905,73	—	—	—	2	342,00	244,98	19	3.284,66	1.721,32	—	—	—	—	—
200,01 - 250,00	18	4.077,76	—	—	—	3	679,09	245,71	11	2.435,81	1.052,93	—	—	—	—	—
250,01 - 500,00	42	15.496,00	—	—	—	3	1.327,48	452,43	27	10.102,44	5.823,15	—	—	—	—	—
500,01 - 1.000,00	29	20.541,23	—	—	—	5	3.990,30	1.275,19	19	13.571,95	7.296,85	—	—	—	—	—
1.000,01 - 2.500,00	6	10.020,64	—	—	—	—	—	—	6	10.020,64	3.112,82	—	—	—	—	

Segue Tav. 8 — Aziende per classe di superficie e principali coltivazioni praticate

Superficie in ettari

CLASSI DI SUPERFICIE DELLE AZIENDE <i>Ettari</i>	T O T A L E		AZIENDE CHE PRATICANO LA COLTIVAZIONE DI												
	Aziende	Superficie	Frumento			Foraggere						Vite			
			Aziende	Superficie		Prati avvicendati ed erbai			Prati permanenti e pascoli			Coltura specializzata (vigneto)		Coltura promiscua	
				totale delle aziende	a frumento	Aziende	Superficie	a prati avvicen- dati ed erbai	Aziende	Superficie	a prati perma- nenti e pascoli	Aziende	Superficie	Aziende	Superficie

Segue C - PER ZONA ALTIMETRICA

C O L L I N A

Fino a 0,10	356	27,76	11	0,85	0,59	27	2,23	1,43	160	12,75	9,64	74	5,84	4,34	23	1,73
0,11 - 0,20 . . .	678	108,76	39	6,69	3,41	75	12,90	8,37	292	45,87	31,44	186	30,84	21,18	62	10,25
0,21 - 0,30 . . .	436	113,64	51	13,44	6,21	81	21,01	13,19	191	49,66	32,24	140	36,93	21,62	37	9,62
0,31 - 0,40 . . .	466	170,48	81	29,66	11,76	111	40,84	21,91	209	76,77	46,11	162	59,52	31,76	59	21,96
0,41 - 0,50 . . .	329	151,80	72	33,51	12,99	77	35,49	16,30	140	64,61	38,65	127	58,46	26,23	42	19,21
0,51 - 0,75 . . .	796	496,44	192	120,52	42,75	233	144,10	63,24	388	241,84	117,12	331	205,76	84,48	112	69,70
0,76 - 1,00 . . .	639	565,31	164	146,79	43,10	181	160,51	64,72	353	314,19	151,57	313	276,84	102,48	74	66,01
1,01 - 1,50 . . .	950	1.191,47	344	434,93	109,09	311	393,20	138,83	576	728,99	296,55	504	635,29	185,02	161	203,04
1,51 - 2,00 . . .	970	1.717,80	440	778,94	172,37	386	682,88	198,15	621	1.100,32	401,41	558	989,89	263,00	166	293,28
2,01 - 2,50 . . .	669	1.514,95	369	839,16	180,83	307	696,03	181,63	433	979,79	322,79	451	1.020,51	260,54	126	287,05
2,51 - 3,00 . . .	709	1.952,01	444	1.227,94	245,62	349	965,79	244,76	481	1.330,53	386,96	485	1.343,91	341,48	137	381,40
3,01 - 3,50 . . .	521	1.695,75	323	1.053,36	204,20	252	820,12	184,50	368	1.197,75	348,25	359	1.168,43	280,82	117	381,76
3,51 - 4,00 . . .	514	1.949,47	326	1.233,30	246,74	263	996,55	216,51	378	1.435,09	393,78	348	1.321,18	278,69	101	384,04
4,01 - 4,50 . . .	305	1.301,61	202	862,73	175,38	169	723,36	154,84	222	947,90	248,32	207	882,56	178,37	76	323,79
4,51 - 5,00 . . .	340	1.617,58	211	1.004,09	192,46	171	815,07	181,44	258	1.226,34	325,42	229	1.089,49	215,01	69	327,56
5,01 - 7,50 . . .	769	4.653,76	512	3.111,17	784,40	419	2.539,51	585,67	557	3.371,59	879,99	484	2.936,27	509,51	196	1.184,78
7,51 - 10,00 . . .	212	1.824,49	139	1.194,47	210,06	110	946,30	212,38	162	1.400,75	388,98	131	1.126,15	166,36	34	298,12
10,01 - 12,50 . . .	107	1.189,67	66	732,95	111,10	50	548,98	126,42	81	903,65	247,41	73	805,64	83,27	18	195,49
12,51 - 15,00 . . .	59	800,55	28	378,82	63,11	29	389,92	99,65	44	597,88	174,89	32	439,69	32,23	11	148,78
15,01 - 20,00 . . .	63	1.079,66	25	420,92	69,29	23	393,85	96,83	47	794,30	213,84	32	542,97	56,34	8	135,87
20,01 - 25,00 . . .	17	381,22	8	177,45	19,66	10	221,45	57,84	11	246,79	113,63	6	132,21	6,46	1	20,60
25,01 - 30,00 . . .	17	462,55	4	112,79	11,58	4	108,69	42,87	13	355,07	79,84	8	218,78	15,79	1	29,75
30,01 - 40,00 . . .	11	391,70	3	107,48	8,76	3	105,77	10,19	6	214,16	75,96	6	212,42	14,08	1	36,00
40,01 - 50,00 . . .	3	134,49	3	134,49	1,83	2	86,64	4,70	3	134,49	18,77	2	86,64	21,98	—	—
50,01 - 75,00 . . .	8	489,43	3	188,83	9,92	2	105,55	24,25	4	240,79	17,55	3	172,94	6,81	—	—
75,01 - 100,00 . . .	3	248,04	3	248,04	31,39	2	161,26	58,00	3	248,04	14,27	2	172,22	2,90	2	162,60
100,01 - 150,00 . . .	3	395,65	3	395,65	11,27	3	395,65	10,66	3	395,65	11,26	3	395,65	57,23	—	—
150,01 - 200,00 . . .	—	—	—	—	—	—	—	—	—	—	—	—	—	—	—	—
200,01 - 250,00 . . .	—	—	—	—	—	—	—	—	—	—	—	—	—	—	—	—
250,01 - 500,00 . . .	1	394,16	—	—	—	—	—	—	1	394,16	348,97	—	—	—	—	—
500,01 - 1.000,00 . . .	—	—	—	—	—	—	—	—	—	—	—	—	—	—	—	—
1.000,01 - 2.500,00 . . .	—	—	—	—	—	—	—	—	—	—	—	—	—	—	—	—
oltre 2.500	—	—	—	—	—	—	—	—	—	—	—	—	—	—	—	—
TOTALE	9.951	27.030,20	4.066	14.988,97	2.979,87	3.650	12.513,65	3.019,28	6.005	19.049,72	5.735,61	5.256	16.367,03	3.267,98	1.634	4.992,39

P I A N U R A

Fino a 0,10	183	14,41	13	1,07	0,80	54	4,45	3,43	17	1,28	0,82	7	0,59	0,42	2	0,18
0,11 - 0,20 . . .	483	81,08	123	21,74	14,85	170	28,75	21,94	80	13,12	9,80	10	1,57	1,27	6	1,10
0,21 - 0,30 . . .	325	84,67	125	32,63	18,24	139	35,96	25,10	47	12,33	8,98	9	2,47	1,91	5	1,37
0,31 - 0,40 . . .	532	192,42	245	88,54	48,77	246	89,15	65,55	83	30,43	22,73	10	3,55	2,38	16	5,85
0,41 - 0,50 . . .	320	147,90	179	82,78	42,51	159	73,31	48,45	49	22,79	14,99	7	3,32	1,45	9	4,14
0,51 - 0,75 . . .	1.041	654,08	609	383,77	177,70	634	401,17	236,45	198	125,49	77,96	19	11,50	5,52	24	15,36
0,76 - 1,00 . . .	1.016	907,11	696	623,86	240,75	752	673,20	383,12	246	221,13	106,26	21	19,08	5,71	34	30,47
1,01 - 1,50 . . .	1.271	1.604,44	977	1.236,94	395,57	1.020	1.291,18	710,30	389	492,09	210,70	16	19,72	4,30	43	54,21
1,51 - 2,00 . . .	1.354	2.411,90	1.137	2.032,57	554,07	1.210	2.159,38	1.144,35	518	925,66	353,05	18	32,14	6,86	40	70,78
2,01 - 2,50 . . .	1.052	2.381,64	950	2.149,84	544,04	976	2.208,34	1.206,44	444	1.005,90	356,56	16	36,29	9,90	41	93,26
2,51 - 3,00 . . .	1.197	3.300,77	1.120	3.088,25	816,03	1.129	3.113,04	1.687,68	490	1.351,26	416,74	29	79,24	10,52	40	109,98
3,01 - 3,50 . . .	953	3.103,06	919	2.993,68	760,68	922	3.002,49	1.621,67	368	1.196,03	356,29	24	77,94	6,79	37	121,68
3,51 - 4,00 . . .	999	3.774,66	962	3.635,92	974,72	956	3.611,04	1.916,95	400	1.513,54	417,53	20	75,63	12,48	52	194,94
4,01 - 4,50 . . .	611	2.608,26	595	2.540,23	674,13	590	2.519,47	1.329,37	276	1.181,07	326,44	17	73,23	7,88	19	81,46
4,51 - 5,00 . . .	631	2.996,78	614	2.916,03	768,74	612	2.907,21	1.535,45	273	1.294,46	346,48	22	105,61	20,32	20	95,55
5,01 - 7,50 . . .	1.774	10.848,34	1.747	10.687,64	3.032,56	1.740	10.645,85	5.672,58	744	4.547,87	993,17	46	274,21	42,99	44	265,32
7,51 - 10,00 . . .	747	6.419,06	735	6.311,95	1.656,32	736	6.326,27	3.443,46	311	2.668,77	663,71	10	87,41	8,49	9	73,68
10,01 - 12,50 . . .	297	3.295,89	293	3.249,59	810,11	293	3.250,25	1.793,91	109	1.206,06	323,45	2	23,69	2,57	3	34,31
12,51 - 15,00 . . .	162	2.193,06	157	2.126,06	523,78	160	2.166,59	1.277,42	52	703,28	175,80	2	26,79	2,00	2	28,33
15,01 - 20,00 . . .	119	2.046,40	117	2.007,95	473,30	115	1.978,30	1.150,98	46	778,37	235,24	3	52,91	4,29	3	55,38
20,01 - 25,00 . . .	51	1.127,00	50	1.106,53	244,01	50	1.106,53	684,29	24	534,46	115,88	—	—	—	—	—
25,01 - 30,00 . . .	29	793,32	29	793,32	178,97	29	793,32	486,69	17	470,93	91,55	—	—	—	—	—
30,01 - 40,00 . . .	40	1.379,37	36	1.245,68	224,30	37	1.278,41	709,82	30	1.018,20	286,59	1	40,00	13,60	—	—
40,01 - 50,00 . . .	26	1.167,30	24	1.075,33	260,20	25	1.121,14	777,35	12	554,72	66,69	1	40,84	0,20	1	47,17
50,01 - 75,00 . . .	26	1.579,84	23	1.376,86	323,42	23	1.376,86	802,19	15	902,11	243,88	1	55,41	2,00	—	—
75,01 - 100,00 . . .	9	712,24	9	712,24	172,73	8	630,89	338,87	6	474,54	152,38	—	—	—	—	—
100,01 - 150,00 . . .	5	581,51	5	581,51	120,27	5	581,51	357,45	3	363,94	42,54	—	—	—	—	—
150,01 - 200,00 . . .	4	707,22	4	707,22	137,47	4	707,22	486,05	2	350,53	27,42	—	—	—	—	—
200,01 - 250,00 . . .	—	—	—	—	—	—	—	—	—	—	—	—	—	—	—	—
250,01 - 500,00 . . .	—	—	—	—	—	—	—	—	—	—	—	—	—	—	—	—
500,01 - 1.000,00 . . .	—	—	—	—	—	—	—	—	—	—	—	—	—	—	—	—
1.000,01 - 2.500,00 . . .	—	—	—	—	—	—	—	—	—	—	—	—	—	—	—	—
oltre 2.500	—	—	—	—	—	—	—	—	—	—	—	—	—	—	—	—
TOTALE	15.257	57.113,73	12.493	53.809,73	14.189,04	12.794	54.081,28	29.917,31	5.249	23.960,36	6.443,63	311	1.143,14	173,85	450	1.384,52

Segue Tav. 9 — Aziende per classe di Superficie

CLASSI DI SUPERFICIE DELLE AZIENDE Ettari	AZIENDE CON BESTIAME BOVINO								AZIENDE SENZ			
	Aziende		Capi						Aziende			
	Numero	Superficie	Bovini		Altri				Numero	Superficie		
			Totale	di cui vacche da latte	Bufalini	Ovini e caprini	Suini	Equini				
Senza terreno agrario	1	—	5	—	—	—	—	—	620	—	9	—
fino a 0,10	—	—	—	—	—	—	—	—	—	—	—	—
0,11 - 0,20	—	—	—	—	—	—	—	—	—	—	1	0,19
0,21 - 0,30	1	0,29	1	1	—	—	—	—	—	—	1	0,26
0,31 - 0,40	—	—	—	—	—	—	—	—	—	—	5	1,93
0,41 - 0,50	1	0,50	1	1	—	—	—	—	1	—	1	0,43
0,51 - 0,75	3	1,74	3	3	—	—	—	—	3	1	5	3,06
0,76 - 1,00	7	6,42	16	4	—	—	—	—	2	—	1	0,79
1,01 - 1,50	10	12,07	18	14	—	—	—	—	10	—	4	4,83
1,51 - 2,00	11	19,47	32	24	—	—	—	—	72	7	4	6,65
2,01 - 2,50	6	12,99	11	8	—	—	2	—	7	—	1	2,15
2,51 - 3,00	5	14,21	9	7	—	—	—	—	7	3	1	2,85
3,01 - 3,50	5	16,25	62	29	—	—	—	—	13	2	1	3,40
3,51 - 4,00	5	18,67	18	10	—	—	—	—	4	3	—	—
4,01 - 4,50	2	8,42	26	12	—	—	—	—	—	1	—	—
4,51 - 5,00	6	29,13	60	29	—	—	—	—	131	2	1	4,69
5,01 - 7,50	25	159,77	225	112	—	—	—	—	10	13	2	12,90
7,51 - 10,00	18	166,39	287	106	—	—	—	—	76	13	1	8,73
10,01 - 12,50	18	199,82	274	157	—	—	1	—	104	17	2	20,97
12,51 - 15,00	13	177,08	303	150	—	—	—	—	6	10	1	13,25
15,01 - 20,00	35	623,09	1.036	457	—	—	2	—	1.106	42	1	19,70
20,01 - 25,00	21	471,53	690	338	—	—	2	—	320	23	—	—
25,01 - 30,00	18	499,15	1.024	414	—	—	3	—	12	17	—	—
30,01 - 40,00	22	784,73	1.500	739	—	—	—	—	4	21	1	39,74
40,01 - 50,00	20	903,19	1.365	617	—	—	5	—	93	20	—	—
50,01 - 75,00	24	1460,86	2.316	1.089	—	—	—	—	8	33	1	60,00
75,01 - 100,00	11	877,83	1.265	541	—	—	—	—	21	26	1	83,60
100,01 - 150,00	6	721,44	752	361	—	—	—	—	1	13	—	—
150,01 - 200,00	4	707,22	979	383	—	—	—	—	633	15	—	—
200,01 - 250,00	2	424,60	14	7	—	—	—	—	2	1	—	—
250,01 - 500,00	—	—	—	—	—	—	—	—	—	—	—	—
500,01 - 1.000,00	—	—	—	—	—	—	—	—	—	—	1	773,52
1.000,01 - 2.500,00	—	—	—	—	—	—	—	—	—	—	—	—
oltre 2.500	—	—	—	—	—	—	—	—	—	—	—	—
TOTALE	300	8.316,86	12.292	5.613	—	—	15	—	3.261	285	46	1.063,64

Segue B - PER FORM. CONDUZIONE CON SALARIATI

CONDUZIONE A COLONI												
Senza terreno agrario	—	—	—	—	—	—	—	—	—	—	—	—
fino a 0,10	—	—	—	—	—	—	—	—	—	—	—	—
0,11 - 0,20	—	—	—	—	—	—	—	—	—	—	—	—
0,21 - 0,30	—	—	—	—	—	—	—	—	—	—	—	—
0,31 - 0,40	—	—	—	—	—	—	—	—	—	—	—	—
0,41 - 0,50	—	—	—	—	—	—	—	—	—	—	—	—
0,51 - 0,75	—	—	—	—	—	—	—	—	—	—	—	—
0,76 - 1,00	4	3,91	10	7	—	—	—	—	—	—	—	—
1,01 - 1,50	81	105,26	174	107	—	—	—	—	24	24	3	4,08
1,51 - 2,00	179	324,61	449	262	—	—	2	—	66	46	4	7,00
2,01 - 2,50	294	666,63	805	465	—	—	1	—	121	90	6	13,38
2,51 - 3,00	405	1.121,66	1.236	686	—	—	1	—	158	157	2	5,41
3,01 - 3,50	353	1.150,87	1.252	698	—	—	2	—	173	150	6	18,91
3,51 - 4,00	415	1.573,17	1.644	907	—	—	3	—	178	199	5	19,21
4,01 - 4,50	293	1.251,34	1.352	698	—	—	1	—	148	163	3	12,71
4,51 - 5,00	322	1.533,34	1.676	833	—	—	7	—	182	171	—	—
5,01 - 7,50	947	5.788,44	6.720	3.120	—	—	8	—	562	618	2	13,01
7,51 - 10,00	394	3.364,09	4.410	1.893	—	—	6	—	291	363	2	15,71
10,01 - 12,50	136	1.500,88	2.076	843	—	—	—	—	126	139	—	—
12,51 - 15,00	66	896,04	1.133	471	—	—	2	—	82	69	—	—
15,01 - 20,00	32	533,74	724	312	—	—	—	—	35	34	—	—
20,01 - 25,00	12	264,29	281	126	—	—	—	—	10	9	—	—
25,01 - 30,00	5	136,17	150	67	—	—	9	—	11	9	—	—
30,01 - 40,00	2	62,14	149	71	—	—	—	—	5	4	—	—
40,01 - 50,00	—	—	—	—	—	—	—	—	—	—	—	—
50,01 - 75,00	—	—	—	—	—	—	—	—	—	—	—	—
75,01 - 100,00	—	—	—	—	—	—	—	—	—	—	—	—
100,01 - 150,00	—	—	—	—	—	—	—	—	—	—	—	—
150,01 - 200,00	—	—	—	—	—	—	—	—	—	—	—	—
200,01 - 250,00	—	—	—	—	—	—	—	—	—	—	—	—
250,01 - 500,00	—	—	—	—	—	—	—	—	—	—	—	—
500,01 - 1.000,00	—	—	—	—	—	—	—	—	—	—	—	—
1.000,01 - 2.500,00	—	—	—	—	—	—	—	—	—	—	—	—
oltre 2.500	—	—	—	—	—	—	—	—	—	—	—	—
TOTALE	3.940	20.276,58	24.241	11.566	—	—	42	—	2.172	2.245	33	109,6

Segue Tav. 9 — Aziende per classe

Super

CLASSI DI SUPERFICIE DELLE AZIENDE Ettari	AZIENDE CON BESTIAME BOVINO								AZIENDE SE	
	Aziende		Capi						Aziende	
	Numero	Superficie	Bovini		Altri				Numero	Superficie
			Totale	di cui vacche da latte	Bufalini	Ovini e caprini	Suini	Equini		
Senza terreno agrario . . .	—	—	—	—	—	—	—	—	—	—
fino a 0,10	—	—	—	—	—	—	—	—	—	—
0,11 - 0,20	3	0,54	4	3	—	—	—	—	1	0
0,21 - 0,30	1	0,26	1	1	—	—	—	—	2	0
0,31 - 0,40	4	1,59	8	5	—	—	—	—	—	—
0,41 - 0,50	4	1,91	6	4	—	—	—	2	1	1
0,51 - 0,75	24	14,93	47	30	—	1	—	2	4	3
0,76 - 1,00	31	27,69	60	32	—	—	—	8	6	4
1,01 - 1,50	47	60,03	80	49	—	—	—	6	9	3
1,51 - 2,00	54	96,69	113	69	—	—	—	9	17	3
2,01 - 2,50	4	8,28	8	6	—	—	—	—	1	3
2,51 - 3,00	—	—	—	—	—	—	—	—	—	—
3,01 - 3,50	3	9,74	6	4	—	—	—	—	1	2
3,51 - 4,00	1	4,00	2	2	—	—	—	—	—	—
4,01 - 4,50	1	4,50	2	2	—	—	—	—	—	—
4,51 - 5,00	—	—	—	—	—	—	—	—	—	—
5,01 - 7,50	2	10,79	6	4	—	—	—	1	—	—
7,51 - 10,00	—	—	—	—	—	—	—	—	—	—
10,01 - 12,50	—	—	—	—	—	—	—	—	—	—
12,51 - 15,00	—	—	—	—	—	—	—	—	—	—
15,01 - 20,00	1	16,87	5	3	—	—	—	1	—	—
20,01 - 25,00	—	—	—	—	—	—	—	—	—	—
25,01 - 30,00	—	—	—	—	—	—	—	—	—	—
30,01 - 40,00	—	—	—	—	—	—	—	—	—	—
40,01 - 50,00	—	—	—	—	—	—	—	—	—	—
50,01 - 75,00	—	—	—	—	—	—	—	—	—	—
75,01 - 100,00	—	—	—	—	—	—	—	—	—	—
100,01 - 150,00	—	—	—	—	—	—	—	—	—	—
150,01 - 200,00	—	—	—	—	—	—	—	—	—	—
200,01 - 250,00	—	—	—	—	—	—	—	—	—	—
250,01 - 500,00	—	—	—	—	—	—	—	—	—	—
500,01 - 1.000,00	—	—	—	—	—	—	—	—	—	—
1.000,01 - 2.500,00	—	—	—	—	—	—	—	—	—	—
oltre 2.500	—	—	—	—	—	—	—	—	—	—
TOTALE	180	257,82	348	214	—	1	33	39	19	17

Segue B - PER FOE
ALTRA FO

CLASSI DI SUPERFICIE DELLE AZIENDE Ettari	AZIENDE CON BESTIAME BOVINO								AZIENDE SE	
	Aziende		Capi						Aziende	
	Numero	Superficie	Bovini		Altri				Numero	Superficie
			Totale	di cui vacche da latte	Bufalini	Ovini e caprini	Suini	Equini		
Senza terreno agrario . . .	3	—	72	36	—	4	7	3	11	—
fino a 0,10	18	2,44	26	18	—	1	9	1	94	12
0,11 - 0,20	—	—	—	—	—	—	—	—	—	—
0,21 - 0,30	26	6,78	43	30	—	11	8	1	25	6
0,31 - 0,40	43	15,85	71	43	—	13	11	4	68	24
0,41 - 0,50	43	20,16	66	43	—	14	19	2	37	17
0,51 - 0,75	218	138,40	351	241	—	612	108	14	113	69
0,76 - 1,00	307	275,88	556	369	—	53	120	21	67	59
1,01 - 1,50	727	919,45	1.548	1.000	—	238	324	69	119	147
1,51 - 2,00	793	1.417,28	2.077	1.253	—	404	402	127	90	159
2,01 - 2,50	684	1.548,00	2.041	1.229	—	676	361	125	61	137
2,51 - 3,00	744	2.043,98	2.356	1.407	—	388	394	165	62	170
3,01 - 3,50	638	2.087,03	2.223	1.262	—	209	357	138	38	125
3,51 - 4,00	603	2.279,61	2.262	1.283	—	378	300	153	34	128
4,01 - 4,50	428	1.820,11	1.781	979	—	591	270	124	23	98
4,51 - 5,00	437	2.080,43	1.967	1.092	—	386	387	133	21	100
5,01 - 7,50	1.378	8.406,59	6.966	3.716	—	1.754	807	501	58	338
7,51 - 10,00	733	6.386,87	4.807	2.466	—	987	631	364	21	188
10,01 - 12,50	361	4.031,67	2.605	1.287	—	299	300	182	13	142
12,51 - 15,00	259	3.526,01	2.039	1.003	—	601	232	151	3	40
15,01 - 20,00	339	5.859,13	3.038	1.466	—	957	421	217	10	175
20,01 - 25,00	124	2.767,24	1.335	630	—	156	116	86	2	47
25,01 - 30,00	70	1.887,28	867	399	—	198	149	50	3	85
30,01 - 40,00	59	2.050,09	818	391	—	140	75	46	1	35
40,01 - 50,00	32	1.406,96	436	207	—	198	42	24	—	—
50,01 - 75,00	31	1.855,09	501	237	—	166	49	27	3	185
75,01 - 100,00	12	1.013,40	188	87	—	317	9	11	4	369
100,01 - 150,00	8	996,84	102	50	—	44	14	6	1	104
150,01 - 200,00	3	506,26	32	18	—	1	1	—	—	—
200,01 - 250,00	4	899,59	38	15	—	20	4	3	—	—
250,01 - 500,00	4	1.600,01	60	27	—	—	4	1	—	—
500,01 - 1.000,00	—	—	—	—	—	—	—	—	1	77
1.000,01 - 2.500,00	—	—	—	—	—	—	—	—	—	—
oltre 2.500	—	—	—	—	—	—	—	—	—	—
TOTALE	9.129	57.848,43	41.272	22.284	—	9.815	5.931	2.749	983	3.73

C - PER ZO
M o

Segue Tav. 9 — Aziende per classe

Super

CLASSI DI SUPERFICIE DELLE AZIENDE Ettari	AZIENDE CON BESTIAME BOVINO								AZIENDE SE	
	Aziende		Capi						Aziende	
	Numero	Superficie	Bovini		Altri				Numero	Superficie
			Totale	di cui vacche da latte	Bufalini	Ovini e caprini	Suini	Equini		

Segue C - PER ZO

C

Senza terreno agrario	1	—	1	1	—	—	—	—	—	4	—
fino a 0,10	11	1,90	17	8	—	—	—	—	—	20	2,
0,11 - 0,20	3	0,54	4	3	—	—	—	—	—	2	0,
0,21 - 0,30	12	3,24	17	13	—	—	—	—	—	17	4,
0,31 - 0,40	33	12,33	63	35	—	—	—	—	—	26	9,
0,41 - 0,50	35	16,12	48	39	—	—	—	—	—	19	8,
0,51 - 0,75	141	88,18	222	137	—	—	—	—	—	54	33,
0,76 - 1,00	196	176,10	321	196	—	—	—	—	—	35	30,
1,01 - 1,50	482	612,93	907	573	—	—	—	—	—	48	59,
1,51 - 2,00	668	1.190,17	1.469	917	—	—	—	—	—	38	67,
2,01 - 2,50	519	1.175,64	1.316	790	—	—	—	—	—	15	33,
2,51 - 3,00	599	1.660,84	1.683	1.006	—	—	—	—	—	8	21,
3,01 - 3,50	438	1.425,82	1.372	818	—	—	—	—	—	10	32,
3,51 - 4,00	449	1.703,88	1.537	920	—	—	—	—	—	14	53,
4,01 - 4,50	269	1.147,79	972	549	—	—	—	—	—	3	12,
4,51 - 5,00	306	1.455,40	1.288	664	—	—	—	—	—	4	18,
5,01 - 7,50	706	4.277,84	3.453	1.751	—	—	—	—	—	5	28,
7,51 - 10,00	185	1.597,89	1.374	610	—	—	—	—	—	3	24,
10,01 - 12,50	85	942,99	677	295	—	—	—	—	—	3	31,
12,51 - 15,00	48	653,33	412	178	—	—	—	—	—	—	—
15,01 - 20,00	48	815,26	569	257	—	—	—	—	—	—	—
20,01 - 25,00	13	290,88	191	75	—	—	—	—	—	3	48,
25,01 - 30,00	11	301,52	236	83	—	—	—	—	—	—	—
30,01 - 40,00	6	212,42	150	38	—	—	—	—	—	—	—
40,01 - 50,00	2	86,64	21	8	—	—	—	—	—	—	—
50,01 - 75,00	3	176,34	63	25	—	—	—	—	—	—	—
75,01 - 100,00	2	161,26	179	68	—	—	—	—	—	—	—
100,01 - 150,00	2	247,93	103	43	—	—	—	—	—	—	—
150,01 - 200,00	—	—	—	—	—	—	—	—	—	—	—
200,01 - 250,00	—	—	—	—	—	—	—	—	—	—	—
250,01 - 500,00	—	—	—	—	—	—	—	—	—	—	—
500,01 - 1.000,00	—	—	—	—	—	—	—	—	—	—	—
1.000,01 - 2.500,00	—	—	—	—	—	—	—	—	—	—	—
oltre 2.500	—	—	—	—	—	—	—	—	—	—	—
TOTALE	5.273	20.435,18	18.665	10.100	—	123	2.513	1.202	331	523	—

P

Senza terreno agrario	2	—	6	1	—	—	620	1	32	—	—	
fino a 0,10	13	2,08	26	16	—	—	4	2	24	—	3,	
0,11 - 0,20	—	—	—	—	—	—	—	—	—	—	—	
0,21 - 0,30	16	4,17	23	14	—	—	—	—	—	17	4,	
0,31 - 0,40	31	11,48	56	29	—	—	—	—	—	38	13,	
0,41 - 0,50	27	12,43	46	24	—	—	—	—	—	26	11,	
0,51 - 0,75	210	135,72	358	189	—	—	—	—	—	93	58,	
0,76 - 1,00	345	313,14	667	346	—	—	—	—	—	95	85,	
1,01 - 1,50	735	941,27	1.649	927	—	—	—	—	—	126	95,	
1,51 - 2,00	1.039	1.858,16	3.101	1.824	—	—	—	—	—	421	100,	
2,01 - 2,50	936	2.121,34	3.501	2.099	—	—	—	—	—	482	76,	
2,51 - 3,00	1.103	3.043,98	4.825	3.012	—	—	—	—	—	235	769,	
3,01 - 3,50	901	2.934,83	4.777	2.884	—	—	—	—	—	304	41,	
3,51 - 4,00	963	3.639,76	5.746	3.419	—	—	—	—	—	205	964,	
4,01 - 4,50	589	2.515,10	3.967	2.258	—	—	—	—	—	381	801,	
4,51 - 5,00	618	2.935,46	4.890	2.732	—	—	—	—	—	361	878,	
5,01 - 7,50	1.737	10.623,98	17.343	8.853	—	—	—	—	—	219	540,	
7,51 - 10,00	733	6.300,25	10.686	5.116	—	—	—	—	—	6	576,	
10,01 - 12,50	292	3.237,60	5.569	2.605	—	—	—	—	—	977	1.651,	
12,51 - 15,00	157	2.123,97	3.638	1.707	—	—	—	—	—	486	777,	
15,01 - 20,00	117	2.006,83	3.563	1.764	—	—	—	—	—	319	344,	
20,01 - 25,00	50	1.106,53	1.937	984	—	—	—	—	—	2	156,	
25,01 - 30,00	29	793,32	1.594	714	—	—	—	—	—	1	192,	
30,01 - 40,00	36	1.245,87	2.252	1.171	—	—	—	—	—	1	144,	
40,01 - 50,00	25	1.121,14	1.907	917	—	—	—	—	—	3	253,	
50,01 - 75,00	23	1.376,86	2.399	1.154	—	—	—	—	—	6	28,	
75,01 - 100,00	9	712,24	1.102	490	—	—	—	—	—	37	40,	
100,01 - 150,00	5	581,51	829	408	—	—	—	—	—	5	473,	
150,01 - 200,00	4	707,22	979	383	—	—	—	—	—	9	26,	
200,01 - 250,00	—	—	—	—	—	—	—	—	—	18	33,	
250,01 - 500,00	—	—	—	—	—	—	—	—	—	—	9	60,
500,01 - 1.000,00	—	—	—	—	—	—	—	—	—	—	—	—
1.000,01 - 2.500,00	—	—	—	—	—	—	—	—	—	—	—	—
oltre 2.500	—	—	—	—	—	—	—	—	—	—	—	—
TOTALE	10.745	52.406,24	87.436	46.040	—	583	735	9.284	623	1.005	—	

TAV. 10 — Aziende per forma di conduzione, classe di superficie e regione agraria

Superficie in ettari

CLASSI DI SUPERFICIE DELLE AZIENDE <i>Ettari</i>	CONDUZIONE DIRETTA DEL COLTIVATORE		CONDUZIONE CON SALARIATI E/O COMPARTICIPANTI		CONDUZIONE A COLONIA PARZIARIA APPODERATA		ALTRA FORMA DI CONDUZIONE		T O T A L E	
	Aziende	Superficie	Aziende	Superficie	Aziende	Superficie	Aziende	Superficie	Aziende	Superficie
REGIONE AGRARIA 1 (M)										
Senza terreno agrario	2	—	—	—	—	—	—	—	2	—
fino a 0,10	69	5,11	4	0,36	—	—	—	—	73	5,47
0,11 - 0,20	102	15,88	1	0,15	—	—	—	—	103	16,03
0,21 - 0,30	86	21,88	1	0,25	—	—	—	—	87	22,13
0,31 - 0,40	83	29,89	—	—	—	—	—	—	83	29,89
0,41 - 0,50	63	28,92	—	—	—	—	—	—	63	28,92
0,51 - 0,75	164	102,94	1	0,56	—	—	—	—	165	103,50
0,76 - 1,00	159	140,56	—	—	—	—	—	—	159	140,56
1,01 - 1,50	263	328,84	3	3,68	—	—	—	—	266	332,52
1,51 - 2,00	199	353,49	—	—	—	—	—	—	199	353,49
2,01 - 2,50	169	382,60	4	9,01	—	—	—	—	173	391,61
2,51 - 3,00	117	322,29	1	2,99	—	—	—	—	118	325,28
3,01 - 3,50	88	286,19	—	—	—	—	—	—	88	286,19
3,51 - 4,00	69	257,44	1	3,82	—	—	—	—	70	261,26
4,01 - 4,50	46	196,31	1	4,39	—	—	—	—	47	200,70
4,51 - 5,00	39	185,72	—	—	—	—	—	—	39	185,72
5,01 - 7,50	102	616,96	1	5,90	—	—	—	—	103	622,86
7,51 - 10,00	53	454,66	—	—	—	—	—	—	53	454,66
10,01 - 12,50	18	203,38	3	34,39	—	—	—	—	21	237,77
12,51 - 15,00	15	200,77	—	—	—	—	—	—	15	200,77
15,01 - 20,00	13	220,46	—	—	—	—	—	—	13	220,46
20,01 - 25,00	11	236,16	—	—	—	—	—	—	11	236,16
25,01 - 30,00	6	162,58	—	—	—	—	—	—	6	162,58
30,01 - 40,00	7	255,66	4	146,10	—	—	—	—	11	401,76
40,01 - 50,00	5	221,53	—	—	—	—	—	—	5	221,53
50,01 - 75,00	11	722,25	5	276,53	—	—	—	—	16	998,78
75,01 - 100,00	9	760,91	2	176,70	—	—	—	—	11	937,61
100,01 - 150,00	2	217,21	7	830,10	—	—	—	—	9	1.047,31
150,01 - 200,00	3	511,80	2	352,00	—	—	—	—	5	863,80
200,01 - 250,00	—	—	4	941,58	—	—	—	—	4	941,58
250,01 - 500,00	3	1.167,66	10	3.505,42	—	—	—	—	13	4.673,08
500,01 - 1.000,00	—	—	9	6.287,16	—	—	—	—	9	6.287,16
1.000,01 - 2.500,00	—	—	3	4.634,14	—	—	—	—	3	4.634,14
oltre 2.500	—	—	—	—	—	—	—	—	—	—
TOTALE	1.976	8.610,05	67	17.215,23	—	—	—	—	2.043	25.825,28

REGIONE AGRARIA 2 (M)

Senza terreno agrario	—	—	—	—	—	—	—	—	—	—
fino a 0,10	17	1,14	1	0,03	—	—	—	—	18	1,17
0,11 - 0,20	35	5,96	—	—	—	—	—	—	35	5,96
0,21 - 0,30	28	7,55	—	—	—	—	—	—	28	7,55
0,31 - 0,40	31	11,02	—	—	—	—	—	—	31	11,02
0,41 - 0,50	35	16,43	2	1,00	—	—	—	—	37	17,43
0,51 - 0,75	92	57,86	—	—	—	—	—	—	92	57,86
0,76 - 1,00	106	93,99	—	—	—	—	—	—	106	93,99
1,01 - 1,50	180	222,58	4	5,45	—	—	—	—	184	228,03
1,51 - 2,00	156	279,52	6	10,85	—	—	—	—	162	290,37
2,01 - 2,50	104	234,07	6	13,39	—	—	—	—	110	247,46
2,51 - 3,00	105	291,58	3	7,95	—	—	—	—	108	299,53
3,01 - 3,50	56	183,36	1	3,50	—	—	—	—	57	186,86
3,51 - 4,00	57	217,91	3	11,79	—	—	—	—	60	229,70
4,01 - 4,50	31	132,61	1	4,33	—	—	—	—	32	136,94
4,51 - 5,00	37	177,78	1	4,61	—	—	—	—	38	182,39
5,01 - 7,50	139	835,38	12	72,34	—	—	—	—	151	907,72
7,51 - 10,00	71	619,90	8	73,67	—	—	—	—	79	693,57
10,01 - 12,50	31	348,11	6	67,52	—	—	—	—	37	415,63
12,51 - 15,00	14	193,32	2	25,74	—	—	—	—	16	219,06
15,01 - 20,00	37	645,68	5	87,56	—	—	—	—	42	733,24
20,01 - 25,00	21	463,80	5	106,36	—	—	—	—	26	570,16
25,01 - 30,00	17	460,67	4	113,18	—	—	—	—	21	573,85
30,01 - 40,00	9	304,96	5	172,77	—	—	—	—	14	477,73
40,01 - 50,00	5	221,65	2	90,10	—	—	—	—	7	311,75
50,01 - 75,00	16	1.011,77	7	453,52	—	—	—	—	23	1.465,29
75,01 - 100,00	5	439,31	7	582,76	—	—	—	—	12	1.022,07
100,01 - 150,00	5	625,58	7	824,40	—	—	—	—	12	1.449,98
150,01 - 200,00	—	—	7	1.211,41	—	—	—	—	7	1.211,41
220,01 - 250,00	2	474,99	5	1.136,40	—	—	—	—	7	1.611,39
250,01 - 500,00	1	432,35	8	2.937,92	—	—	—	—	9	3.370,27
500,01 - 1.000,00	—	—	6	4.239,69	—	—	—	—	6	4.239,69
1.000,01 - 2.500,00	—	—	2	3.281,68	—	—	—	—	2	3.281,68
oltre 2.500	—	—	—	—	—	—	—	—	—	—
TOTALE	1.443	9.010,83	126	15.539,92	—	—	—	—	1.569	24.550,75

Segue TAV. 10 — Aziende per forma di conduzione, classe di superficie e regione agraria

Superficie in ettari

CLASSI DI SUPERFICIE DELLE AZIENDE <i>Ettari</i>	CONDUZIONE DIRETTA DEL COLTIVATORE		CONDUZIONE CON SALARIATI E/O COMPARTECIPANTI		CONDUZIONE A COLONIA PARZIARIA APPODERATA		ALTRA FORMA DI CONDUZIONE		T O T A L E	
	Aziende	Superficie	Aziende	Superficie	Aziende	Superficie	Aziende	Superficie	Aziende	Superficie
REGIONE AGRARIA 3 (M)										
Senza terreno agrario	2	—	1	—	—	—	—	—	3	—
fino a 0,10	41	2,94	1	0,06	—	—	—	—	42	3,00
0,11 - 0,20	122	19,88	—	—	—	—	—	—	122	19,88
0,21 - 0,30	108	28,04	1	0,26	—	—	—	—	109	28,30
0,31 - 0,40	120	43,31	4	1,48	—	—	—	—	124	44,79
0,41 - 0,50	87	40,26	2	0,91	—	—	—	—	89	41,17
0,51 - 0,75	258	164,51	1	0,64	—	—	—	—	259	165,15
0,76 - 1,00	257	230,95	1	0,99	—	—	1	0,96	259	232,90
1,01 - 1,50	498	629,18	5	6,56	—	—	—	—	503	635,74
1,51 - 2,00	514	912,20	2	3,60	2	3,42	—	—	518	919,22
2,01 - 2,50	459	1.036,42	7	16,23	—	—	—	—	466	1.052,65
2,51 - 3,00	450	1.238,42	4	10,94	—	—	—	—	454	1.249,36
3,01 - 3,50	386	1.257,67	3	9,65	—	—	—	—	389	1.267,32
3,51 - 4,00	318	1.205,46	4	14,95	—	—	—	—	322	1.220,41
4,01 - 4,50	242	1.030,73	—	—	—	—	—	—	242	1.030,73
4,51 - 5,00	258	1.226,97	5	23,42	—	—	—	—	263	1.250,39
5,01 - 7,50	772	4.737,45	2	11,47	5	30,84	—	—	779	4.779,76
7,51 - 10,00	364	3.175,32	3	26,86	5	40,90	—	—	372	3.243,08
10,01 - 12,50	202	2.256,34	3	33,10	—	—	—	—	205	2.289,44
12,51 - 15,00	149	2.035,94	1	14,00	1	13,51	—	—	151	2.063,45
15,01 - 20,00	180	3.118,63	—	—	—	—	—	—	180	3.118,63
20,01 - 25,00	56	1.253,89	1	21,83	—	—	—	—	57	1.275,72
25,01 - 30,00	38	1.041,65	—	—	1	26,96	—	—	39	1.068,61
30,01 - 40,00	31	1.079,63	1	33,00	—	—	—	—	32	1.112,63
40,01 - 50,00	15	687,89	3	133,58	—	—	—	—	18	821,47
50,01 - 75,00	18	994,39	3	197,45	—	—	—	—	21	1.191,84
75,01 - 100,00	3	262,45	1	85,67	—	—	—	—	4	348,12
100,01 - 150,00	6	751,86	1	149,00	—	—	—	—	7	900,86
150,01 - 200,00	1	168,87	2	365,10	—	—	—	—	3	533,97
200,01 - 250,00	—	—	2	429,83	—	—	—	—	2	429,83
250,01 - 500,00	—	—	7	2.571,04	—	—	—	—	7	2.571,04
500,01 - 1.000,00	—	—	3	2.317,42	—	—	—	—	3	2.317,42
1.000,01 - 2.500,00	—	—	—	—	—	—	—	—	—	—
oltre 2.500	—	—	—	—	—	—	—	—	—	—
TOTALE	5.955	30.631,25	74	6.479,04	14	115,63	1	0,96	6.044	37.226,88
REGIONE AGRARIA 4 (M)										
Senza terreno agrario	15	—	—	—	—	—	—	—	15	—
fino a 0,10	108	8,09	—	—	—	—	—	—	108	8,09
0,11 - 0,20	162	26,03	1	0,19	—	—	—	—	163	26,22
0,21 - 0,30	128	32,42	1	0,30	—	—	—	—	129	32,72
0,31 - 0,40	140	50,08	1	0,39	—	—	2	0,76	143	51,23
0,41 - 0,50	83	38,06	—	—	—	—	2	0,99	85	39,05
0,51 - 0,75	265	167,20	5	3,29	—	—	4	2,31	274	172,80
0,76 - 1,00	240	213,73	1	0,79	—	—	1	0,93	242	215,45
1,01 - 1,50	415	518,79	3	3,35	1	1,40	—	—	419	523,54
1,51 - 2,00	391	696,36	5	9,25	3	5,62	—	—	399	711,23
2,01 - 2,50	285	642,91	—	—	1	2,15	—	—	286	645,06
2,51 - 3,00	301	819,62	2	5,49	2	5,29	—	—	305	830,40
3,01 - 3,50	271	888,20	—	—	3	9,84	—	—	274	898,04
3,51 - 4,00	263	988,49	—	—	2	7,85	—	—	265	997,34
4,01 - 4,50	181	766,21	1	4,46	1	4,16	—	—	183	774,83
4,51 - 5,00	156	741,62	2	9,86	1	4,63	—	—	159	756,11
5,01 - 7,50	508	3.092,41	7	37,66	2	13,44	—	—	517	3.143,51
7,51 - 10,00	270	2.363,15	2	16,38	2	17,09	—	—	274	2.396,62
10,01 - 12,50	127	1.414,84	2	21,96	3	34,28	—	—	132	1.471,08
12,51 - 15,00	78	1.062,02	4	55,18	1	14,57	—	—	83	1.131,77
15,01 - 20,00	123	2.108,55	1	17,55	—	—	—	—	124	2.126,10
20,01 - 25,00	46	1.045,29	2	41,46	1	20,54	—	—	49	1.107,29
25,01 - 30,00	23	627,71	3	88,71	—	—	—	—	26	716,42
30,01 - 40,00	25	884,92	3	103,87	—	—	—	—	28	988,79
40,01 - 50,00	11	480,74	4	187,89	—	—	—	—	15	668,63
50,01 - 75,00	17	1.026,10	5	309,95	—	—	—	—	22	1.336,05
75,01 - 100,00	3	265,17	1	79,48	—	—	—	—	4	348,65
100,01 - 150,00	2	224,48	6	762,28	—	—	—	—	8	986,76
150,01 - 200,00	2	351,67	5	869,38	—	—	—	—	7	1.221,05
200,01 - 250,00	—	—	2	449,35	—	—	—	—	2	449,35
250,01 - 500,00	—	—	8	2.958,86	—	—	—	—	8	2.958,86
500,01 - 1.000,00	—	—	10	7.079,06	—	—	—	—	10	7.079,06
1.000,01 - 2.500,00	—	—	1	2.104,82	—	—	—	—	1	2.104,82
oltre 2.500	—	—	—	—	—	—	—	—	—	—
TOTALE	4.639	21.549,86	88	15.221,21	23	140,86	9	4,99	4.759	36.916,92

Segue Tav. 10 — Aziende per forma di conduzione, classe di superficie e regione agraria

Superficie in ettari

CLASSI DI SUPERFICIE DELLE AZIENDE <i>Ettari</i>	CONDUZIONE DIRETTA DEL COLTIVATORE		CONDUZIONE CON SALARIATI E/O COMPARTICIPANTI		CONDUZIONE A COLONIA PARZIARIA APPODERATA		ALTRA FORMA DI CONDUZIONE		T O T A L E		
	Aziende	Superficie	Aziende	Superficie	Aziende	Superficie	Aziende	Superficie	Aziende	Superficie	
REGIONE AGRARIA 5 (M)											
Senza terreno agrario	32	—	—	—	—	—	—	—	—	32	—
fino a 0,10	163	11,82	—	—	—	—	2	0,17	165	11,99	
0,11 - 0,20	329	52,82	2	0,39	—	—	3	0,45	334	53,66	
0,21 - 0,30	161	41,86	1	0,27	—	—	3	0,80	165	42,93	
0,31 - 0,40	187	67,42	—	—	—	—	9	3,55	196	70,97	
0,41 - 0,50	117	53,82	1	0,46	—	—	4	1,88	122	56,16	
0,51 - 0,75	359	222,75	3	2,01	—	—	6	3,85	368	228,61	
0,76 - 1,00	284	253,07	3	2,62	—	—	13	11,73	300	267,42	
1,01 - 1,50	457	574,08	1	1,21	5	6,18	12	14,97	475	596,44	
1,51 - 2,00	351	621,30	6	11,16	6	10,32	4	6,75	367	649,53	
2,01 - 2,50	222	500,89	1	2,50	13	29,39	—	—	236	532,78	
2,51 - 3,00	234	647,51	4	11,12	9	24,59	—	—	247	683,22	
3,01 - 3,50	171	561,53	2	6,78	1	3,20	—	—	174	571,51	
3,51 - 4,00	136	514,30	1	4,00	8	30,29	—	—	145	548,59	
4,01 - 4,50	84	359,20	—	—	6	25,25	—	—	90	384,45	
4,51 - 5,00	90	429,42	—	—	11	52,52	—	—	101	481,94	
5,01 - 7,50	272	1.644,67	6	36,62	17	106,82	1	5,50	296	1.793,61	
7,51 - 10,00	131	1.142,09	7	60,87	6	50,68	—	—	144	1.253,64	
10,01 - 12,50	62	679,86	3	33,86	1	11,00	—	—	66	724,72	
12,51 - 15,00	51	693,91	2	28,00	3	40,00	—	—	56	761,91	
15,01 - 20,00	50	878,20	3	54,93	2	35,44	—	—	55	968,57	
20,01 - 25,00	21	469,52	1	22,14	1	24,50	—	—	23	516,16	
25,01 - 30,00	11	294,50	1	26,66	1	27,27	—	—	13	348,43	
30,01 - 40,00	12	388,24	2	67,10	—	—	—	—	14	455,34	
40,01 - 50,00	8	338,81	1	40,80	—	—	—	—	9	379,61	
50,01 - 75,00	4	232,68	1	69,14	—	—	—	—	5	301,82	
75,01 - 100,00	1	90,40	4	351,79	—	—	—	—	5	442,19	
100,01 - 150,00	1	122,00	3	431,89	—	—	—	—	4	553,89	
150,01 - 200,00	—	—	6	1.075,50	—	—	—	—	6	1.075,50	
200,01 - 250,00	—	—	3	645,61	—	—	—	—	3	645,61	
250,01 - 500,00	—	—	5	1.922,75	—	—	—	—	5	1.922,75	
500,01 - 1.000,00	—	—	1	617,90	—	—	—	—	1	617,90	
1.000,01 - 2.500,00	—	—	—	—	—	—	—	—	—	—	
oltre 2.500	—	—	—	—	—	—	—	—	—	—	
TOTALE	4.001	11.886,67	74	5.528,08	90	477,45	57	49,65	4.222	17.941,85	

REGIONE AGRARIA 6 (C)

Senza terreno agrario	1	—	—	—	—	—	—	—	1	—
fino a 0,10	247	18,76	12	0,99	—	—	1	0,10	260	19,85
0,11 - 0,20	394	62,58	25	3,86	—	—	8	1,40	427	67,84
0,21 - 0,30	251	65,36	26	6,67	—	—	6	1,68	283	73,71
0,31 - 0,40	240	88,64	19	6,86	—	—	13	4,79	272	100,29
0,41 - 0,50	172	79,23	18	8,31	—	—	10	4,65	200	92,19
0,51 - 0,75	427	265,59	27	16,91	—	—	18	11,25	472	293,75
0,76 - 1,00	341	300,37	16	13,60	1	1,00	15	12,88	373	327,85
1,01 - 1,50	474	593,60	25	30,82	26	33,77	25	31,34	550	689,53
1,51 - 2,00	408	718,11	22	37,85	73	132,04	33	58,87	536	946,87
2,01 - 2,50	231	523,12	17	38,25	90	203,97	5	10,87	343	776,21
2,51 - 3,00	252	697,44	10	28,04	120	335,42	4	10,98	386	1.071,88
3,01 - 3,50	154	501,25	11	35,53	80	260,31	4	12,82	249	809,91
3,51 - 4,00	151	570,09	3	11,39	118	447,79	—	—	272	1.029,27
4,01 - 4,50	68	290,13	5	21,08	77	328,68	1	4,25	151	644,14
4,51 - 5,00	80	382,37	3	14,56	82	389,70	—	—	165	786,63
5,01 - 7,50	163	984,23	17	104,88	201	1.207,74	—	—	381	2.296,85
7,51 - 10,00	44	379,91	10	87,99	40	332,59	—	—	94	800,49
10,01 - 12,50	31	348,80	11	120,74	16	179,72	—	—	58	649,26
12,51 - 15,00	13	175,08	7	93,36	6	81,33	—	—	26	349,77
15,01 - 20,00	11	194,81	9	159,68	2	33,44	—	—	22	387,93
20,01 - 25,00	2	40,31	3	68,60	2	45,16	—	—	7	154,07
25,01 - 30,00	2	55,53	4	112,90	—	—	—	—	6	168,43
30,01 - 40,00	2	71,86	4	141,35	—	—	—	—	6	213,21
40,01 - 50,00	1	47,85	—	—	—	—	—	—	1	47,85
50,01 - 75,00	2	126,96	2	125,69	—	—	—	—	4	252,65
75,01 - 100,00	—	—	3	248,04	—	—	—	—	3	248,04
100,01 - 150,00	—	—	—	—	—	—	—	—	—	—
150,01 - 200,00	—	—	—	—	—	—	—	—	—	—
200,01 - 250,00	—	—	—	—	—	—	—	—	—	—
250,01 - 500,00	—	—	1	394,16	—	—	—	—	1	394,16
500,01 - 1.000,00	—	—	—	—	—	—	—	—	—	—
1.000,01 - 2.500,00	—	—	—	—	—	—	—	—	—	—
oltre 2.500	—	—	—	—	—	—	—	—	—	—
TOTALE	4.162	7.581,98	310	1.932,11	934	4.012,66	143	165,88	5.549	13.692,63

Segue Tav. 10 — Aziende per forma di conduzione, classe di superficie e regione agraria

Superficie in ettari

CLASSI DI SUPERFICIE DELLE AZIENDE <i>Ettari</i>	CONDUZIONE DIRETTA DEL COLTIVATORE		CONDUZIONE CON SALARIATI E/O COMPARTICIPANTI		CONDUZIONE A COLONIA PARZIARIA APPODERATA		ALTRA FORMA DI CONDUZIONE		T O T A L E	
	Aziende	Superficie	Aziende	Superficie	Aziende	Superficie	Aziende	Superficie	Aziende	Superficie
REGIONE AGRARIA 7 (C)										
Senza terreno agrario	7	—	2	—	—	—	—	—	9	—
fino a 0,10	94	7,75	2	0,16	—	—	—	—	96	7,91
0,11 - 0,20	232	37,51	5	0,93	—	—	—	14	2,48	251
0,21 - 0,30	137	35,67	8	2,14	—	—	—	8	2,12	153
0,31 - 0,40	175	63,35	3	1,06	—	—	—	16	5,78	194
0,41 - 0,50	119	54,93	2	1,00	—	—	—	8	3,68	129
0,51 - 0,75	276	172,28	16	10,17	—	—	—	32	20,24	324
0,76 - 1,00	230	205,85	11	10,25	1	1,00	—	24	20,36	266
1,01 - 1,50	320	402,62	14	16,40	41	52,78	—	25	30,14	400
1,51 - 2,00	333	588,19	6	11,17	83	149,93	—	12	21,64	434
2,01 - 2,50	194	439,65	5	11,80	126	285,23	—	1	2,06	326
2,51 - 3,00	157	432,38	5	13,54	160	441,55	—	1	2,66	323
3,01 - 3,50	121	395,33	2	6,74	148	480,46	—	1	3,31	272
3,51 - 4,00	119	451,19	1	3,82	121	461,19	—	1	4,00	242
4,01 - 4,50	78	333,68	4	16,51	71	302,78	—	1	4,50	154
4,51 - 5,00	82	391,61	2	9,29	91	430,05	—	—	—	175
5,01 - 7,50	204	1.245,79	14	89,86	169	1.015,97	—	1	5,29	388
7,51 - 10,00	67	590,43	4	31,94	47	401,63	—	—	—	118
10,01 - 12,50	29	320,57	3	34,00	17	185,84	—	—	—	49
12,51 - 15,00	25	339,21	1	15,00	7	96,57	—	—	—	33
15,01 - 20,00	25	423,39	10	170,36	5	81,11	1	16,87	41	691,73
20,01 - 25,00	8	183,11	1	22,18	1	21,86	—	—	—	10
25,01 - 30,00	10	268,33	1	25,79	—	—	—	—	—	11
30,01 - 40,00	4	145,35	1	33,14	—	—	—	—	—	5
40,01 - 50,00	2	86,64	—	—	—	—	—	—	—	2
50,01 - 75,00	—	—	4	236,78	—	—	—	—	—	4
75,01 - 100,00	—	—	—	—	—	—	—	—	—	—
100,01 - 150,00	—	—	3	395,65	—	—	—	—	—	3
150,01 - 200,00	—	—	—	—	—	—	—	—	—	—
200,01 - 250,00	—	—	—	—	—	—	—	—	—	—
250,01 - 500,00	—	—	—	—	—	—	—	—	—	—
500,01 - 1.000,00	—	—	—	—	—	—	—	—	—	—
1.000,01 - 2.500,00	—	—	—	—	—	—	—	—	—	—
oltre 2.500	—	—	—	—	—	—	—	—	—	—
TOTALE	3.048	7.614,81	130	1.169,68	1.088	4.407,95	146	145,13	4.412	13.337,57
REGIONE AGRARIA 8 (P)										
Senza terreno agrario	—	—	—	—	—	—	—	—	—	—
fino a 0,10	95	7,17	1	0,10	—	—	—	—	96	7,27
0,11 - 0,20	156	26,07	4	0,67	—	—	—	3	0,55	163
0,21 - 0,30	114	29,81	2	0,57	—	—	—	2	0,56	118
0,31 - 0,40	139	50,81	4	1,40	—	—	—	3	1,07	146
0,41 - 0,50	88	40,85	2	0,97	—	—	—	1	0,49	91
0,51 - 0,75	231	146,62	7	4,43	—	—	—	8	4,81	246
0,76 - 1,00	200	178,15	8	7,33	—	—	—	13	11,79	221
1,01 - 1,50	259	322,10	6	7,20	4	4,51	—	14	18,14	283
1,51 - 2,00	194	340,21	1	1,73	7	12,24	—	21	36,55	223
2,01 - 2,50	110	248,96	1	2,40	32	72,88	—	1	2,05	144
2,51 - 3,00	116	321,67	1	2,86	49	135,01	—	—	—	166
3,01 - 3,50	89	289,66	—	—	55	179,13	—	1	3,12	145
3,51 - 4,00	81	307,14	2	7,42	74	277,23	—	—	—	157
4,01 - 4,50	38	162,23	—	—	46	197,13	—	—	—	84
4,51 - 5,00	40	190,51	—	—	32	152,99	—	—	—	72
5,01 - 7,50	85	510,88	2	12,03	104	613,50	—	—	—	191
7,51 - 10,00	15	130,30	2	17,83	16	129,79	—	—	—	33
10,01 - 12,50	5	56,56	1	11,78	2	22,59	—	—	—	8
12,51 - 15,00	2	28,17	—	—	3	41,66	—	—	—	5
15,01 - 20,00	5	85,87	2	35,79	—	—	—	—	—	7
20,01 - 25,00	1	23,18	1	24,77	—	—	—	—	—	2
25,01 - 30,00	—	—	2	52,46	—	—	—	—	—	2
30,01 - 40,00	2	65,19	1	35,68	—	—	—	—	—	3
40,01 - 50,00	1	40,84	1	50,00	—	—	—	—	—	2
50,01 - 75,00	—	—	2	142,98	—	—	—	—	—	2
75,01 - 100,00	—	—	—	—	—	—	—	—	—	—
100,01 - 150,00	—	—	1	103,85	—	—	—	—	—	1
150,01 - 200,00	—	—	—	—	—	—	—	—	—	—
200,01 - 250,00	—	—	—	—	—	—	—	—	—	—
250,01 - 500,00	—	—	—	—	—	—	—	—	—	—
500,01 - 1.000,00	—	—	—	—	—	—	—	—	—	—
1.000,01 - 2.500,00	—	—	—	—	—	—	—	—	—	—
oltre 2.500	—	—	—	—	—	—	—	—	—	—
TOTALE	2.066	3.602,95	54	524,25	424	1.838,66	67	79,13	2.611	6.044,99

Segue Tav. 10 — Aziende per forma di conduzione, classe di superficie e regione agraria

Superficie in ettari

CLASSI DI SUPERFICIE DELLE AZIENDE Ettari	CONDUZIONE DIRETTA DEL COLTIVATORE		CONDUZIONE CON SALARIATI E/O COMPARTICIPANTI		CONDUZIONE A COLONIA PARZIARIA APPODERATA		ALTRA FORMA DI CONDUZIONE		T O T A L E		
	Aziende	Superficie	Aziende	Superficie	Aziende	Superficie	Aziende	Superficie	Aziende	Superficie	
REGIONE AGRARIA 9 (P)											
Senza terreno agrario	15	—	7	—	—	—	—	—	—	22	—
fino a 0,10	73	5,93	1	0,07	—	—	—	—	—	74	6,00
0,11 - 0,20	241	40,44	6	0,94	—	—	—	—	247	41,38	
0,21 - 0,30	138	36,06	6	1,56	—	—	1	0,26	145	37,88	
0,31 - 0,40	267	96,10	2	0,79	—	—	6	2,27	275	99,16	
0,41 - 0,50	159	73,19	1	0,46	—	—	2	0,93	162	74,58	
0,51 - 0,75	562	351,55	3	1,88	—	—	15	9,44	580	362,87	
0,76 - 1,00	537	478,44	11	10,42	1	0,99	10	9,18	559	499,03	
1,01 - 1,50	653	823,01	9	11,52	9	11,65	8	10,50	679	856,68	
1,51 - 2,00	789	1.413,19	9	16,14	18	33,43	5	9,49	821	1.472,25	
2,01 - 2,50	633	1.432,14	2	4,69	42	95,35	—	—	677	1.532,18	
2,51 - 3,00	701	1.932,77	3	8,76	44	121,30	1	2,55	749	2.065,38	
3,01 - 3,50	515	1.676,34	4	12,89	43	140,02	—	—	562	1.829,25	
3,51 - 4,00	480	1.812,66	6	22,43	63	238,85	1	3,64	550	2.077,58	
4,01 - 4,50	285	1.212,15	2	8,74	51	218,90	—	—	338	1.439,79	
4,51 - 5,00	299	1.412,67	3	14,87	65	310,49	—	—	367	1.738,03	
5,01 - 7,50	605	3.673,59	10	63,69	247	1.545,02	—	—	862	5.282,30	
7,51 - 10,00	192	1.654,01	9	81,78	143	1.229,29	—	—	344	2.965,08	
10,01 - 12,50	83	916,96	9	101,39	35	383,46	—	—	127	1.401,81	
12,51 - 15,00	41	553,67	8	106,77	16	215,87	—	—	65	876,31	
15,01 - 20,00	22	365,25	12	213,39	8	134,93	—	—	42	713,57	
20,01 - 25,00	10	225,15	9	200,99	4	85,66	—	—	23	511,80	
25,01 - 30,00	4	110,05	6	171,39	1	29,80	—	—	11	311,22	
30,01 - 40,00	10	329,10	12	429,18	—	—	—	—	22	758,28	
40,01 - 50,00	3	126,91	8	304,89	—	—	—	—	11	491,80	
50,01 - 75,00	1	52,97	9	548,30	—	—	—	—	10	601,27	
75,01 - 100,00	1	75,15	3	235,16	—	—	—	—	4	310,31	
100,01 - 150,00	1	108,00	—	—	—	—	—	—	1	108,00	
150,01 - 200,00	—	—	2	356,69	—	—	—	—	2	356,69	
200,01 - 250,00	—	—	—	—	—	—	—	—	—	—	
250,01 - 500,00	—	—	—	—	—	—	—	—	—	—	
500,01 - 1.000,00	—	—	—	—	—	—	—	—	—	—	
1.000,01 - 2.500,00	—	—	—	—	—	—	—	—	—	—	
oltre 2.500	—	—	—	—	—	—	—	—	—	—	
TOTALE	7.320	20.987,43	172	2.989,78	790	4.795,01	49	48,26	8.331	28.820,48	

REGIONE AGRARIA 10 (P)

Senza terreno agrario	14	—	2	—	—	—	—	—	—	16	—
fino a 0,10	12	1,04	—	—	—	—	—	—	—	12	1,14
0,11 - 0,20	70	11,84	1	0,20	—	—	1	0,10	73	12,41	
0,21 - 0,30	59	15,01	—	—	—	—	3	0,84	62	15,85	
0,31 - 0,40	100	35,96	6	2,24	—	—	5	1,78	111	39,98	
0,41 - 0,50	64	29,62	—	—	—	—	3	1,38	67	31,01	
0,51 - 0,75	199	125,45	2	1,19	—	—	14	8,71	215	135,35	
0,76 - 1,00	221	197,67	3	2,56	3	2,71	9	7,87	236	210,81	
1,01 - 1,50	288	367,59	2	2,49	16	21,85	3	3,88	309	395,81	
1,51 - 2,00	288	509,63	4	7,16	12	21,36	6	10,77	310	548,92	
2,01 - 2,50	211	478,18	—	—	18	40,54	2	4,45	231	523,17	
2,51 - 3,00	242	666,09	5	13,89	33	90,66	2	5,21	282	775,85	
3,01 - 3,50	207	672,61	1	3,29	38	126,00	—	—	246	801,90	
3,51 - 4,00	249	942,65	—	—	43	162,63	—	—	292	1.105,29	
4,01 - 4,50	138	591,85	—	—	51	217,25	—	—	189	809,11	
4,51 - 5,00	147	698,58	1	4,66	44	212,01	—	—	192	915,25	
5,01 - 7,50	508	3.106,70	3	20,93	210	1.302,00	—	—	721	4.429,63	
7,51 - 10,00	227	1.941,53	4	38,95	139	1.195,58	—	—	370	3.176,06	
10,01 - 12,50	99	1.106,71	1	12,45	62	683,95	—	—	162	1.803,15	
12,51 - 15,00	57	771,92	6	82,47	29	392,53	—	—	92	1.246,92	
15,01 - 20,00	45	774,40	10	187,95	15	248,82	—	—	70	1.211,17	
20,01 - 25,00	17	366,01	6	134,67	3	66,57	—	—	26	567,25	
25,01 - 30,00	8	210,89	6	166,61	2	52,14	—	—	16	429,64	
30,01 - 40,00	4	138,38	9	319,50	2	62,14	—	—	15	520,22	
40,01 - 50,00	3	140,71	10	443,95	—	—	—	—	13	584,66	
50,01 - 75,00	1	55,41	13	780,18	—	—	—	—	14	835,59	
75,01 - 100,00	—	—	5	401,93	—	—	—	—	5	401,93	
100,01 - 150,00	—	—	3	369,66	—	—	—	—	3	369,66	
150,01 - 200,00	—	—	2	350,53	—	—	—	—	2	350,53	
200,01 - 250,00	—	—	—	—	—	—	—	—	—	—	
250,01 - 500,00	—	—	—	—	—	—	—	—	—	—	
500,01 - 1.000,00	—	—	—	—	—	—	—	—	—	—	
1.000,01 - 2.500,00	—	—	—	—	—	—	—	—	—	—	
oltre 2.500	—	—	—	—	—	—	—	—	—	—	
TOTALE	3.478	13.956,66	105	3.347,46	720	4.898,78	50	45,36	4.353	22.248,26	

TAV. II — Aziende per forma di conduzione e comune

Superficie in ettari

N. d'ordine	C O M U N I	CONDUZIONE DIRETTA DEL COLTIVATORE		CONDUZIONE CON SALARIATI E/O COMPARTICIPANTI		CONDUZIONE A COLONIA PARZIARIA APPODERATA		ALTRA FORMA DI CONDUZIONE		T O T A L E	
		Aziende	Superficie	Aziende	Superficie	Aziende	Superficie	Aziende	Superficie	Aziende	Superficie
1	Adrara San Martino	227	1.163,46	2	213,00	5	20,45	3	8,78	237	1.405,69
2	Adrara San Roceo	119	584,88	2	315,14	—	—	—	—	121	900,02
3	Albano Sant'Alessandro	77	189,01	1	0,22	41	169,00	4	4,79	123	363,02
4	Albino	681	2.158,33	6	544,57	8	53,08	2	1,12	697	2.757,10
5	Almè	44	63,87	1	10,22	11	36,64	3	4,93	59	115,66
6	Almenno San Bartolomeo	346	613,26	15	21,83	30	123,59	24	31,68	415	790,36
7	Almenno San Salvatore	130	199,89	5	63,27	26	67,66	1	0,20	162	331,02
8	Alzano Lombardo	348	1.072,11	8	13,21	23	99,08	8	40,03	387	1.224,43
9	Ambivere	72	155,53	—	—	26	88,58	2	2,00	100	246,11
10	Antegnate	189	755,05	—	—	7	72,28	1	2,16	197	829,49
11	Arene	112	287,13	4	136,80	—	—	—	—	116	423,93
12	Ardèso	278	1.073,46	19	2.866,14	—	—	—	—	297	3.939,60
13	Arzago d'Adda	146	603,07	14	107,23	4	34,01	—	—	164	744,31
14	Averara	120	219,34	6	641,46	—	—	—	—	126	860,80
15	Aviatico	105	727,20	—	—	—	—	—	—	105	727,20
16	Azzano San Paolo	73	222,77	1	16,55	24	167,49	—	—	98	406,81
17	Azzone	105	598,47	7	538,77	—	—	—	—	112	1.137,24
18	Bagnatica	66	216,89	6	210,96	41	221,15	13	5,44	126	654,44
19	Barbata	44	305,22	3	375,20	7	53,81	1	1,83	55	736,06
20	Bariano	185	552,00	5	3,75	2	14,16	—	—	192	569,91
21	Barzana	36	104,27	—	—	18	63,48	4	7,01	58	174,76
22	Bedulita	93	371,07	—	—	—	—	—	—	93	371,07
23	Berbenno	202	694,11	1	1,12	—	—	—	—	203	695,23
24	Bergamo	896	1.068,00	159	484,21	214	925,28	20	14,06	1.289	2.491,55
25	Berzo San Fermo	136	459,05	1	99,40	1	2,15	1	0,40	139	561,00
26	Bianzano	85	289,89	2	151,39	—	—	—	—	87	441,28
27	Bielle	26	118,99	—	—	—	—	—	—	26	118,99
28	Bolgare	107	366,11	4	104,46	33	239,16	—	—	144	709,73
29	Boltiere	100	191,23	2	14,90	17	136,89	3	2,24	122	345,26
30	Bonate Sopra	191	325,58	3	30,53	29	110,96	13	14,79	236	481,86
31	Bonate Sotto	187	387,76	1	0,92	16	76,66	2	2,24	206	467,58
32	Borgo di Terzo	40	103,91	1	19,72	—	—	—	—	41	123,63
33	Bòssico	129	414,47	1	283,88	—	—	—	—	130	698,35
34	Bottanuco	148	291,66	2	36,21	60	205,46	10	14,23	220	547,56
35	Bracca	130	547,02	3	3,66	—	—	—	—	133	550,68
36	Branzi	117	1.939,16	3	1.253,14	—	—	—	—	120	3.192,30
37	Brembate	168	350,97	9	28,29	27	111,60	2	1,34	206	492,20
38	Brembate di Sopra	105	203,37	3	76,57	12	50,36	2	1,52	122	331,82
39	Brembilla	388	2.009,03	—	—	—	—	—	—	388	2.009,03
40	Brignano Gera d'Adda	304	914,18	8	122,43	4	60,77	—	—	316	1.097,38
41	Brumano	49	287,55	2	429,75	—	—	—	—	42	717,30
42	Brusaporto	38	101,43	1	58,46	57	305,37	3	1,79	99	467,05
43	Calcinate	131	564,19	4	20,93	89	629,39	—	—	224	1.214,51
44	Calcio	294	1.228,39	8	144,59	6	42,53	12	13,14	320	1.428,65
45	Calolziocorte	362	549,05	12	6,40	22	72,22	3	1,45	399	629,12
46	Caluseo d'Adda	157	199,02	3	27,76	59	274,91	12	12,04	231	513,73
47	Calvenzano	258	567,47	1	—	9	47,89	1	0,72	269	616,08
48	Camerata Cornello	131	926,87	2	93,57	—	—	—	—	133	1.020,44
49	Canonica d'Adda	95	184,43	—	—	—	—	—	—	95	184,43
50	Capizzone	92	338,29	—	—	6	72,22	—	—	98	410,51
51	Capriate San Gervasio	264	253,95	6	75,55	22	76,25	4	4,43	296	410,18
52	Caprino Bergamasco	113	262,23	7	145,41	53	180,08	1	1,13	174	588,85
53	Caravaggio	716	2.341,98	17	406,17	10	64,19	3	3,53	746	2.815,87
54	Carenno	289	634,96	3	26,67	—	—	—	—	292	661,63
55	Caròbbio degli Angeli	107	217,54	5	11,68	54	270,24	6	4,21	172	503,67
56	Carona	123	357,09	5	1.832,54	—	—	—	—	128	2.189,63
57	Carvico	119	145,93	6	80,52	21	106,25	1	1,26	147	333,96
58	Casazza	221	540,16	2	153,21	1	4,97	—	—	224	698,34
59	Casirate d'Adda	222	788,79	2	79,20	—	—	—	—	224	867,99
60	Casnigo	205	655,20	2	565,46	—	—	—	—	207	1.220,66
61	Cassiglio	43	81,17	2	1.203,29	—	—	—	—	45	1.284,46
62	Castelli Calèpio	173	327,91	21	60,93	101	376,95	25	18,31	320	784,10

Segue Tav. 11 — Aziende per forma di conduzione e comune

Superficie in ettari

N. d'ordine	C O M U N I	CONDUZIONE DIRETTA DEL COLTIVATORE		CONDUZIONE CON SALARIATI E/O PARTECIPANTI		CONDUZIONE A COLONIA PARZIARIA APPODERATA		ALTRA FORMA DI CONDUZIONE		T O T A L E	
		Aziende	Superficie	Aziende	Superficie	Aziende	Superficie	Aziende	Superficie	Aziende	Superficie
187	Rota d'Imagna	129	512,85	4	15,64	—	—	—	—	133	528,49
188	Rovetta	128	971,45	3	990,97	—	—	—	—	131	1.962,42
189	San Giovanni Bianco	347	2.810,94	1	195,49	—	—	—	—	348	3.006,43
190	San Paolo d'Argon	132	310,21	5	3,24	17	71,92	4	2,05	158	387,42
191	San Pellegrino Terme	215	1.700,62	3	35,25	—	—	—	—	218	1.735,87
192	Santa Brigida	155	251,19	2	754,21	—	—	—	—	157	1.005,40
193	Sant'Omobono Imagna	275	817,30	3	10,11	—	—	—	—	278	827,41
194	Sarnico	144	208,77	8	90,21	14	42,28	27	19,19	193	360,45
195	Scanzosciate	95	283,33	8	188,27	150	528,06	5	4,57	258	1.004,23
196	Schilpario	141	1.416,62	38	2.767,48	—	—	—	—	179	4.184,10
197	Sedrina	138	434,65	2	3,30	—	—	—	—	140	437,95
198	Selvino	99	409,04	2	44,49	—	—	—	—	101	453,53
199	Seriate	167	439,55	5	76,26	30	135,66	—	—	202	701,47
200	Serina	345	2.018,79	7	907,89	—	—	—	—	352	2.926,68
201	Solto Collina	148	514,92	1	455,27	3	16,29	1	0,26	153	986,74
202	Songavazzo	94	418,79	1	576,00	—	—	—	—	95	994,79
203	Sorisole	489	862,86	9	405,16	9	51,42	4	1,06	511	1.320,50
204	Sotto il Monte	133	280,70	9	48,52	47	186,59	5	2,90	194	518,71
205	Sovere	309	1.424,66	11	359,71	1	3,88	—	—	321	1.788,25
206	Spinone al Lago	76	112,91	1	26,66	1	2,32	—	—	78	141,89
207	Spirano	280	679,28	—	—	17	103,51	2	2,00	299	784,79
208	Stezzano	150	392,66	3	70,02	51	438,07	1	1,98	215	911,73
209	Strozza	87	192,93	—	—	—	—	—	—	87	192,93
210	Suisio	120	208,33	—	—	34	183,02	1	1,13	155	392,48
211	Talèggio	230	2.861,14	3	1.182,07	—	—	—	—	233	4.043,21
212	Tavernola Bergamasca	134	167,71	11	364,03	8	75,82	6	6,16	159	613,72
213	Telgate	72	423,43	6	63,66	37	253,42	—	—	115	740,51
214	Terno d'Isola	162	247,16	1	1,05	22	81,44	3	3,17	188	332,82
215	Torre Boldone	56	185,36	4	19,61	15	73,59	1	3,07	76	281,63
216	Torre de' Busi	232	726,31	7	83,59	8	43,41	1	0,96	248	854,27
217	Torre de' Roveri	40	51,61	7	60,50	43	167,57	4	2,95	94	282,63
218	Torre Prilavicina	103	626,69	10	310,47	7	83,74	1	0,78	121	1.021,68
219	Trescore Balneario	168	486,50	10	231,58	78	300,37	3	2,54	259	1.020,99
220	Treviglio	700	2.366,89	6	95,15	14	90,96	3	2,45	723	2.555,45
221	Treviolo	119	211,40	5	132,78	65	339,77	1	0,61	190	684,56
222	Ubiale Clanezzo	118	437,69	1	224,61	—	—	—	—	119	662,30
223	Urgnano	316	918,61	12	99,78	31	226,95	2	0,77	361	1.246,11
224	Valbondione	117	1.332,89	7	1.193,32	—	—	—	—	124	2.526,21
225	Valbrembo	52	65,64	4	60,40	34	120,88	3	2,77	93	249,69
226	Valgòglio	96	372,58	6	1.881,45	—	—	—	—	102	2.254,03
227	Valleve	42	828,34	3	607,45	—	—	—	—	45	1.435,79
228	Valnegra	99	139,94	4	173,09	—	—	—	—	103	313,03
229	Valsecca	106	399,51	3	12,50	—	—	—	—	109	412,01
230	Valtorta	114	428,77	1	2.230,00	—	—	—	—	115	2.658,77
231	Vedeseta	115	1.372,96	2	597,63	—	—	—	—	117	1.970,59
232	Vercurago	64	53,75	3	46,87	7	18,22	9	10,83	83	129,67
233	Verdellino	74	166,85	3	29,47	24	136,16	1	0,86	102	333,34
234	Verdello	112	275,97	2	40,50	48	317,64	1	3,64	163	637,75
235	Vértova	139	862,80	1	490,50	—	—	—	—	140	1.353,30
236	Viadànica	140	375,68	2	178,16	—	—	—	—	142	553,84
237	Vigano San Martino	93	195,81	3	141,51	1	6,02	—	—	97	343,34
238	Vigolo	169	748,86	1	472,00	—	—	—	—	170	1.220,86
239	Villa d'Adda	115	256,39	8	91,93	28	129,79	28	40,49	179	518,60
240	Villa d'Almè	133	268,02	20	105,51	33	150,66	3	5,00	189	529,19
241	Villa di Sèrio	148	130,18	3	37,38	27	105,16	16	8,39	194	281,11
242	Villa d'Ogna	51	157,63	10	314,68	—	—	—	—	61	472,31
243	Villongo	131	307,30	2	16,43	45	153,49	1	0,26	179	477,48
244	Vilminor di Scalve	109	1.395,61	7	1.847,33	—	—	—	—	116	3.242,94
245	Zandòbbio	130	452,12	3	105,96	49	191,35	7	3,90	189	753,33
246	Zànica	159	607,30	5	337,19	64	431,88	—	—	228	1.376,37
247	Zogno	563	3.091,74	3	48,46	—	—	—	—	566	3.140,20
	TOTALE PROVINCIA	38.088	135.432,49	1.200	59.946,76	4.383	20.687,00	522	539,36	43.893	226.605,61

