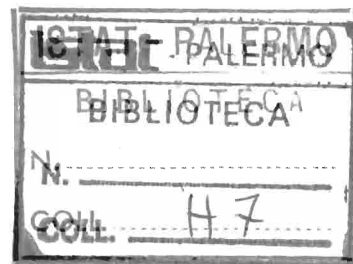


ISTITUTO CENTRALE DI STATISTICA
1° CENSIMENTO GENERALE DELL'AGRICOLTURA

15 APRILE 1961



VOLUME II

DATI PROVINCIALI

su alcune principali caratteristiche strutturali delle aziende

FASCICOLO 17

PROVINCIA DI BRESCIA



ISTITUTO CENTRALE DI STATISTICA
Ufficio Regionale per la Sicilia
Via Libertà, 37 i - Tel. 20.10.72
PALEMO

ROMA - 1962

INSTITUTO ITALIANO DI SCIENZE E LETTERE
RACCOLTA DI SCIENZE E LETTERE

ANNO 1954

VOLUME 11

ATTI DEL CONVEGNO

di studio e di lavoro in favore della cultura italiana

1954

EDITA DA SOCIETÀ EDITRICE



INDICE

CARTA PLANIMETRICA

AVVERTENZE	Pag.	5
----------------------	------	---

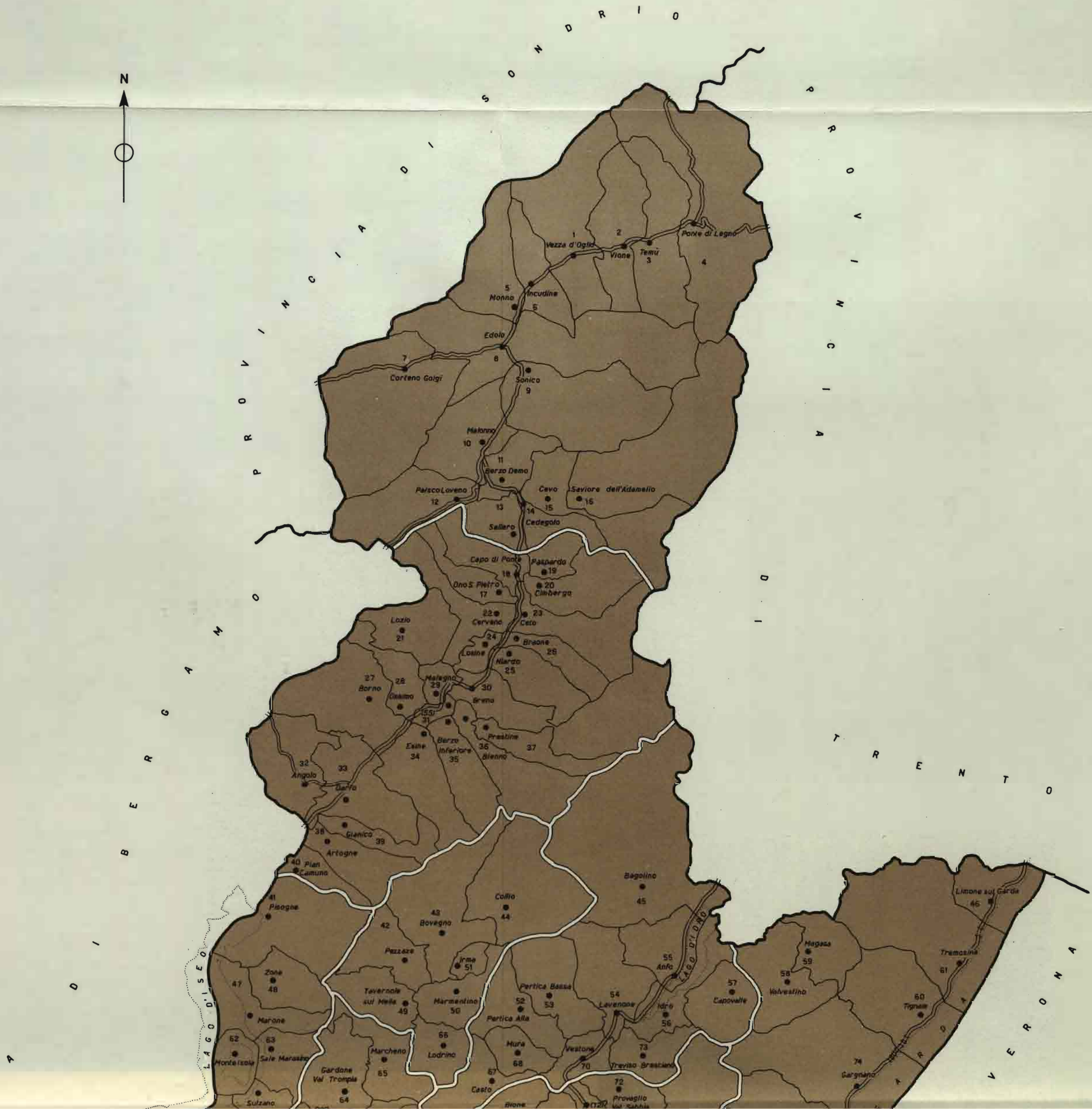
TAVOLE INTRODUTTIVE

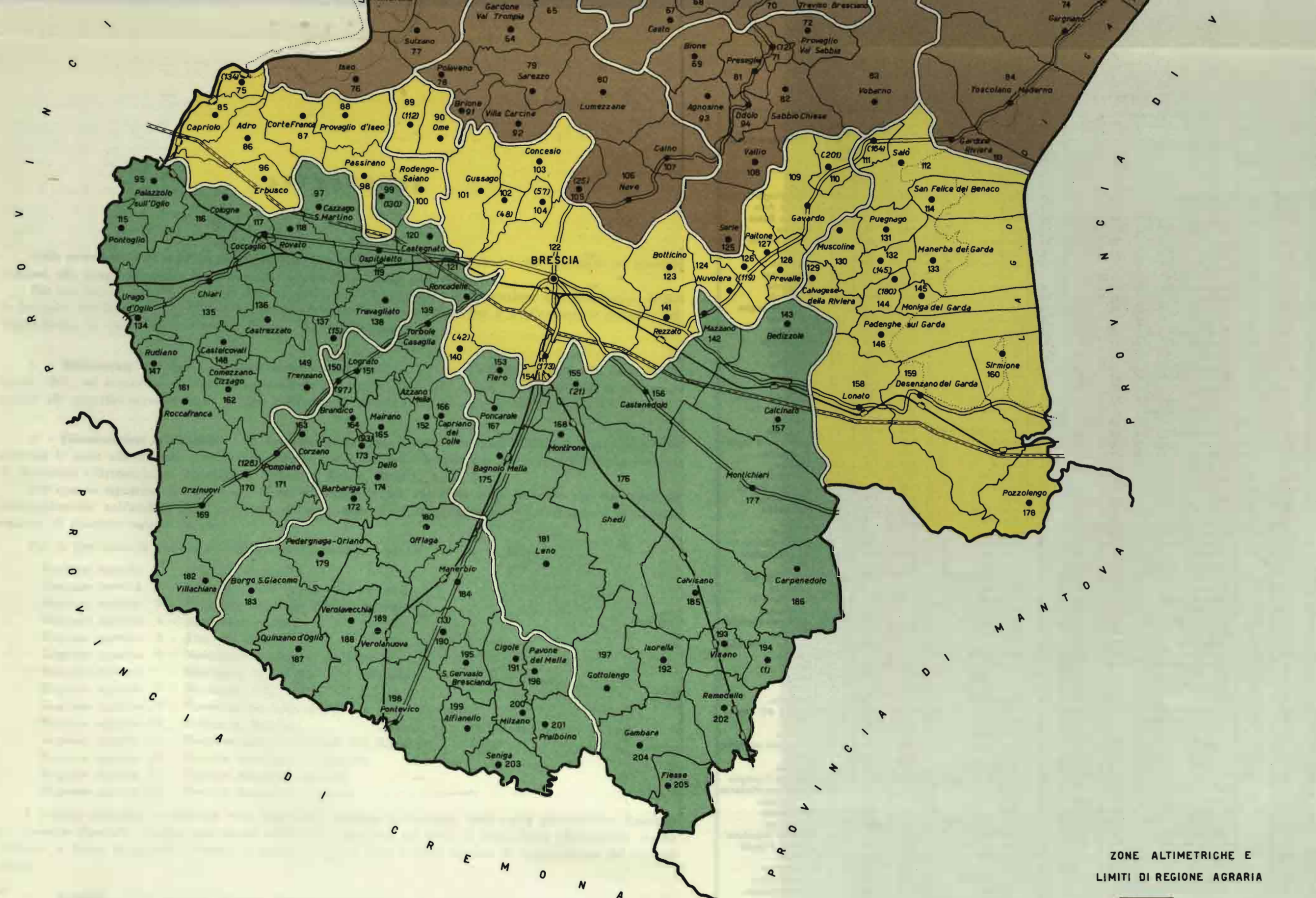
TAVOLA 1 - Aziende per forma di conduzione e classe di superficie.	Pag.	11
TAVOLA 2 - Aziende per titolo di possesso dei terreni.	»	11
TAVOLA 3 - Aziende per frammentazione in corpi di terreno.	»	12
TAVOLA 4 - Aziende secondo alcune coltivazioni praticate	»	13
TAVOLA 5 - Aziende per dotazione di bestiame	»	13

TAVOLE ANALITICHE

TAVOLA 6 - Aziende per classe di superficie e titolo di possesso dei terreni . . .	Pag.	16
<i>A</i> - Totale	»	16
<i>B</i> - Per forma di conduzione	»	17
<i>C</i> - Per zona altimetrica	»	19
TAVOLA 7 - Aziende per classe di superficie e frammentazione in corpi di terreno	»	20
<i>A</i> - Totale	»	20
<i>B</i> - Per forma di conduzione	»	22
<i>C</i> - Per zona altimetrica	»	26
TAVOLA 8 - Aziende per classe di superficie e principali coltivazioni praticate . .	»	28
<i>A</i> - Totale	»	28
<i>B</i> - Per forma di conduzione	»	29
<i>C</i> - Per zona altimetrica	»	31
TAVOLA 9 - Aziende per classe di superficie e dotazione di bestiame	»	32
<i>A</i> - Totale	»	32
<i>B</i> - Per forma di conduzione	»	34
<i>C</i> - Per zona altimetrica	»	38
TAVOLA 10 - Aziende per forma di conduzione, classe di superficie e regione agraria	»	40
TAVOLA 11 - Aziende per forma di conduzione e comune	»	49

P R O V I N C I A D I B R E S C I A






SEGNI CONVENZIONALI

- Confine di provincia
- » » comune
- Limite di lago
- Strade statali
- Autostrade
- Ferrovie statali



ZONE ALTIMETRICHE E
LIMITI DI REGIONE AGRARIA

- Montagna
- Collina
- Pianura



AVVERTENZE

Nelle avvertenze che seguono sono illustrati i caratteri ai quali si riferiscono i dati riportati nel presente volume, allo scopo di assicurare una esatta interpretazione dei dati stessi.

Per una conoscenza più completa delle modalità tecniche seguite per l'esecuzione del censimento, vedasi il fascicolo dell'Istituto Centrale di Statistica « Disposizioni e istruzioni per il 1° Censimento generale dell'agricoltura, 15 aprile 1961 », Metodi e Norme, Numero speciale.

1. - **Riferimento dei dati** — I dati contenuti nel presente volume fanno riferimento alla data del 15 aprile 1961, ad eccezione dei dati concernenti le coltivazioni praticate (Tavv. 4 e 8), i quali si riferiscono invece alle superfici investite nelle diverse coltivazioni durante l'annata agraria 1960-61.

2. - **Circoscrizioni territoriali** — L'elaborazione dei dati è stata effettuata, nell'ambito della provincia, secondo le zone altimetriche e le regioni agrarie, quali risultano definite nel fascicolo dell'Istituto Centrale di Statistica « Circoscrizioni statistiche », Metodi e Norme, Serie C, n. 1.

Per quanto riguarda, in particolare, le regioni agrarie (Tav. 10), è da tener presente che esse risultano contraddistinte, nell'ambito della provincia, da un numero d'ordine progressivo, cui corrisponde la denominazione di ciascuna regione agraria.

Per la provincia di Brescia le regioni agrarie sono le seguenti:

- Regione agraria 1 - Alta Val Camonica
- Regione agraria 2 - Montagna della media Val Camonica
- Regione agraria 3 - Montagna del Lago d'Iseo orientale
- Regione agraria 4 - Alta Val Trompia
- Regione agraria 5 - Alta Val Sabbia
- Regione agraria 6 - Montagna del Benaco occidentale
- Regione agraria 7 - Montagna della media Val Trompia
- Regione agraria 8 - Montagna della media Val Sabbia
- Regione agraria 9 - Morenica del Lago d'Iseo
- Regione agraria 10 - Colline di Brescia
- Regione agraria 11 - Morenica nord-occidentale del Benaco
- Regione agraria 12 - Pianura bresciana occidentale
- Regione agraria 13 - Pianura bresciana centrale
- Regione agraria 14 - Pianura bresciana orientale

I comuni compresi in ciascuna zona altimetrica possono individuarsi dalla carta planimetrica riportata nel presente fascicolo. Inoltre, nell'elenco dei comuni riportato nel retro di detta carta planimetrica risulta indicato, a fianco di ciascun comune, il numero d'ordine della regione agraria di appartenenza del comune stesso.

3. - **Azienda** — Per azienda agricola, forestale o zootecnica s'intende, ai fini del censimento, l'unità tecnico-economica costituita da terreni, anche in appezzamenti non contigui, ed eventualmente da impianti ed attrezzature varie in cui si attua la produzione agraria, forestale o zootecnica ad opera di un conduttore, e cioè persona fisica, società o ente, che ne sopporta il rischio sia da solo (conduttore coltivatore o conduttore con salariati e/o compartecipanti), sia in associazione ad un mezzadro o colono parziario.

Fra le aziende agricole si intendono comprese anche le aziende zootecniche nelle quali l'allevamento del bestiame viene attuato senza utilizzazione di terreno agrario.

Hanno formato oggetto del censimento tutte le aziende agricole, forestali e zootecniche, di qualsiasi ampiezza e da chiunque condotte. Pertanto, nel numero delle aziende risultano comprese anche quelle di minima estensione, generalmente condotte da conduttori esplicanti anche attività non agricole (artigiani, operai, ecc.)

e che non si è ritenuto opportuno di escludere dal censimento, non costituendo l'estensione, da sola, un criterio sufficiente per distinguere le aziende agrarie vere e proprie da quelle improprie.

Sono stati esclusi dal censimento, in quanto non costituenti aziende: i piccoli orti a carattere familiare, generalmente annessi alle abitazioni; i parchi e giardini ornamentali a chiunque appartenenti; i piccoli allevamenti a carattere familiare, costituiti da uno o pochi capi di bestiame (suini, capre, pollame, ecc.), salvo il caso in cui tali allevamenti facevano parte di un'azienda agricola.

4. - **Superficie** — I dati sulla superficie delle aziende si riferiscono alla superficie totale delle aziende stesse, comprendente sia l'area complessiva dei terreni destinati a colture erbacee o arboree, inclusi i boschi, sia l'area occupata da fabbricati, stagni, canali, ecc. situati entro il perimetro dei terreni che costituiscono la azienda.

I dati sulle superfici investite nelle diverse coltivazioni (Tavv. 4 e 8) sono indicati al lordo da tare.

Per quanto riguarda la Tav. 11 è da tener presente che i dati si riferiscono al complesso delle aziende censite in ciascun comune, e cioè alle aziende i cui terreni ricadevano tutti nel comune di censimento, nonchè alle aziende i cui terreni ricadevano in comuni diversi, ma che avevano nel comune di censimento il centro aziendale o la maggior parte dei terreni. Pertanto la superficie censita con riferimento ad un singolo comune può risultare anche superiore alla superficie agraria e forestale del comune stesso.

5. - **Forma di conduzione** (rapporto tra impresa e lavoro) — Per forma di conduzione di un'azienda si intende il rapporto tra l'imprenditore (conduttore) e le forze di lavoro dell'azienda stessa. Ai fini del censimento, le forme di conduzione sono state raggruppate nel modo seguente:

— *conduzione diretta del coltivatore*, quando il conduttore presta egli stesso lavoro manuale nell'azienda, del cui capitale fondiario dispone a titolo di proprietà, di affitto, ecc. Il conduttore coltivatore diretto di regola impiega nell'azienda anche mano d'opera fornita da propri familiari, da garzoni ed, in particolari occorrenze, da braccianti od altri salariati.

Agli effetti del censimento si considerano a conduzione diretta del coltivatore anche le aziende nelle quali la porzione di lavoro prestata da mano d'opera salariata risulti prevalente rispetto a quella fornita dal conduttore e dai familiari coadiuvanti;

— *conduzione con salariati e/o compartecipanti*, quando il conduttore impiega per i lavori manuali dell'azienda mano d'opera fornita da salariati (salariati fissi, obbligati, braccianti e simili) e/o da compartecipanti, mentre la sua opera è rivolta alla direzione dell'azienda nei riguardi degli ordinamenti colturali e degli altri aspetti tecnico-organizzativi;

— *conduzione a colonia parziaria appoderata* (mezzadria), quando una persona od ente (concedente) affida un podere (di cui è proprietario, enfiteuta, affittuario, ecc.) ad un capo famiglia (famiglia colonica), il quale si impegna ad eseguire, con l'aiuto dei familiari, tutti i lavori che il podere richiede, sostenendo parte delle spese necessarie alla conduzione e dividendone i frutti col concedente in determinate porzioni;

— *altra forma di conduzione*, che comprende tutti gli altri tipi di rapporti di conduzione non classificabili tra quelli sopra elencati ed, in particolare, i rapporti di conduzione a colonia parziaria non appoderata o impropria.

6. - **Titolo di possesso dei terreni** (rapporto tra impresa e proprietà) — Il titolo di possesso dei terreni fa riferimento al titolo in base al quale il conduttore dispone dei terreni stessi; nel caso della colonia parziaria appoderata il titolo di possesso è riferito al concedente.

Tra i titoli di possesso sono stati posti in evidenza la proprietà (alla quale è stata assimilata l'enfiteusi) e l'affitto. Tra gli «altri titoli» risultano compresi: l'usufrutto, l'assegnazione di terreni da parte di un Ente di riforma o Consorzio o Università agraria o Ente simile, la colonia perpetua, il beneficio parrocchiale, l'uso gratuito, ecc.

7. - **Coltivazioni praticate** — Per «prati avvicendati ed erbai» si intendono le coltivazioni formate da una specie o da un miscuglio di specie erbacee destinate esclusivamente alla produzione del foraggio, che vengono praticate in avvicendamento o in rotazione con altre coltivazioni erbacee.

Per «prati permanenti e pascoli» si intendono i terreni saldi destinati esclusivamente e permanentemente alla produzione di foraggio e quindi, di norma, privi di piante legnose. Si intendono destinati a prato permanente o a pascolo anche i terreni sui quali siano presenti piante legnose a carattere sparso o come relitti di precedenti colture.

La vite è considerata in coltura specializzata quando viene coltivata su terreni utilizzati esclusivamente per detta coltivazione, oppure su terreni il cui suolo viene parzialmente utilizzato anche per coltivazioni erbacee

aventi, generalmente, carattere accessorio o marginale. La vite è considerata in coltura specializzata anche quando è compresente sul terreno ad altra specie legnosa agraria e rappresenta la coltivazione predominante dal punto di vista della destinazione produttiva del terreno stesso.

La vite è considerata in coltura promiscua quando viene coltivata su terreni utilizzati contemporaneamente per coltivazioni erbacee non aventi carattere accessorio o marginale, oppure quando è compresente sul terreno ad altra specie legnosa agraria e non rappresenta la coltivazione predominante dal punto di vista della destinazione produttiva del terreno stesso.

Nelle Tavv. 4 e 8, con riferimento a ciascuna coltivazione, risulta riportata la superficie totale delle aziende che praticano tale coltivazione, nonchè la superficie investita nella coltivazione stessa. Per la vite in coltura promiscua, invece, risulta indicata soltanto la superficie totale delle aziende in cui è presente tale coltivazione.

8. - **Bestiame** — I dati fanno riferimento al numero dei capi di bestiame delle specie e categorie considerate che, a prescindere dal titolo di possesso, alla data del censimento risultavano in dotazione di ciascuna azienda, anche se temporaneamente assenti per qualsiasi motivo (transumanza, pascolo, ecc.).


Per quanto riguarda la Tav. 9, i dati sui bovini sono riportati distintamente per il totale dei bovini e per il numero delle vacche da latte.

Ai fini del censimento, per vacca s'intende la bovina che ha già partorito o che, pur non avendo mai partorito, ha già fatto la terza mossa. Sono considerate vacche da latte quelle che, per razza ed attitudine, sono adibite esclusivamente alla produzione di latte, o che, comunque, danno una produzione di latte di norma eccedente la quantità occorrente per l'alimentazione del vitello durante il periodo dell'alimentazione latte di questo.

Per quanto concerne gli ovini e caprini (Tavv. 5 e 9), è da ritenere che i dati dichiarati nei questionari di azienda siano inferiori alla loro effettiva consistenza.

Avvertenze particolari — Il numero delle aziende riportato nelle Tavv. 1, 5, 9, 10, 11 fa riferimento a tutte le aziende agricole, forestali e zootecniche esistenti nella provincia. Nelle Tavv. 2, 3, 4, 6, 7, 8 non sono comprese, per la natura dei caratteri considerati, le aziende senza terreno agrario.

Per quanto concerne, inoltre, le Tavv. 4 e 8, è da tener presente che, con riferimento alle coltivazioni indicate, le aziende e la relativa superficie totale risultano ripetute tante volte quante sono le coltivazioni da esse praticate. Così, ad esempio, se un'azienda pratica la coltivazione del frumento e della vite in coltura specializzata, tale azienda e la relativa superficie totale risulta ripetuta sia tra le aziende che praticano la coltivazione del frumento, sia tra le aziende che praticano la coltivazione della vite in coltura specializzata.



TAVOLE INTRODUTTIVE

TABLE HYPODATIVE

TAV. 1 — Aziende per forma di conduzione e classe di superficie

Superficie in ettari

CLASSI DI SUPERFICIE DELLE AZIENDE <i>Ettari</i>	CONDUZIONE DIRETTA DEL COLTIVATORE		CONDUZIONE CON SALARIATI E/O COMPARTICIPANTI		CONDUZIONE A COLONIA PARZIARIA APPODERATA		ALTRA FORMA DI CONDUZIONE		T O T A L E	
	Aziende	Superficie	Aziende	Superficie	Aziende	Superficie	Aziende	Superficie	Aziende	Superficie
Senza terreno agrario . . .	200	—	64	—	—	—	—	—	264	—
fino a 0,10	695	53,54	18	1,40	—	—	1	0,08	714	55,02
0,11 - 0,20	1.492	240,74	56	9,66	—	—	22	3,83	1.570	254,23
0,21 - 0,30	1.321	344,77	84	22,59	—	—	39	10,66	1.444	378,02
0,31 - 0,40	2.167	749,81	85	30,01	—	—	77	26,41	2.329	806,23
0,41 - 0,50	1.543	730,96	58	27,74	—	—	59	27,99	1.660	786,69
0,51 - 0,75	3.179	2.042,09	112	72,82	—	—	154	99,88	3.445	2.214,79
0,76 - 1,00	3.197	2.935,09	128	118,39	13	12,47	135	125,72	3.473	3.191,67
1,01 - 1,50	4.024	5.134,25	130	164,66	72	93,71	145	186,90	4.371	5.579,52
1,51 - 2,00	3.722	6.623,16	126	224,96	112	202,33	154	275,01	4.114	7.325,46
2,01 - 2,50	2.516	5.717,61	69	157,78	111	252,70	67	153,10	2.763	6.281,19
2,51 - 3,00	2.552	7.073,02	68	193,97	149	416,36	62	173,06	2.831	7.856,41
3,01 - 3,50	1.788	5.845,83	58	191,24	131	431,15	34	112,47	2.011	6.580,69
3,51 - 4,00	1.775	6.722,26	57	215,99	152	580,84	38	146,85	2.022	7.665,94
4,01 - 4,50	1.146	4.884,80	35	147,42	110	470,44	10	42,47	1.301	5.545,13
4,51 - 5,00	1.309	6.242,85	35	168,16	173	830,33	14	66,82	1.531	7.308,16
5,01 - 7,50	3.844	23.661,74	146	900,69	628	3.964,44	43	268,83	4.661	28.795,70
7,51 - 10,00	2.133	18.597,36	117	1.027,39	504	4.459,92	21	188,41	2.775	24.273,08
10,01 - 12,50	1.276	14.238,72	85	960,86	354	3.967,61	8	86,27	1.723	19.253,46
12,51 - 15,00	933	12.811,11	62	857,69	270	3.720,83	10	137,39	1.275	17.527,02
15,01 - 20,00	949	16.360,21	136	2.398,48	204	3.498,48	5	83,46	1.294	22.340,63
20,01 - 25,00	469	10.477,89	102	2.275,67	82	1.823,44	6	134,01	659	14.711,01
25,01 - 30,00	293	8.057,69	91	2.521,84	33	901,41	1	29,60	418	11.510,54
30,01 - 40,00	264	9.094,61	186	6.450,81	29	980,87	—	—	479	16.526,29
40,01 - 50,00	108	4.809,63	139	6.309,51	10	441,33	—	—	257	11.560,47
50,01 - 75,00	113	6.814,29	197	12.015,28	4	257,88	1	50,31	315	19.137,76
75,01 - 100,00	38	3.247,73	69	6.062,89	1	83,16	1	100,00	109	9.493,78
100,01 - 150,00	24	2.926,87	60	7.224,31	—	—	—	—	84	10.151,18
150,01 - 200,00	5	928,25	23	3.926,13	—	—	—	—	28	4.854,38
200,01 - 250,00	—	—	17	3.845,56	—	—	—	—	17	3.845,56
250,01 - 500,00	—	—	42	14.925,56	—	—	—	—	42	14.925,56
500,01 - 1.000,00	—	—	31	22.933,27	—	—	—	—	31	22.933,27
1.000,01 - 2.500,00	—	—	28	39.797,41	—	—	—	—	28	39.797,41
oltre 2.500	—	—	11	36.817,30	—	—	—	—	11	36.817,30
TOTALE	43.075	187.366,88	2.725	172.997,44	3.142	27.389,70	1.107	2.529,53	50.049	390.283,55

TAV. 2 — Aziende per titolo di possesso dei terreni

Superficie in ettari

FORME DI CONDUZIONE ZONE ALTIMETRICHE	T O T A L E				SOLO PROPRIETÀ		SOLO AFFITTO		PARTE IN PROPRIETÀ E PARTE IN AFFITTO				
	Aziende	Superficie			Aziende	Superficie	Aziende	Superficie	Aziende	Superficie			
		proprietà	affitto	altri titoli						Totale	proprietà	affitto	Totale
CONDUZIONE DIRETTA DEL COLTIVATORE	42.875	103.403,94	83.062,10	900,84	187.366,88	22.225	74.075,63	9.398	56.370,67	10.801	28.812,12	26.545,91	55.358,03
Montagna	20.618	60.126,50	15.434,75	514,65	76.075,90	12.179	44.209,84	2.060	5.067,92	6.139	15.594,98	10.324,11	25.919,09
Collina	8.485	17.448,90	11.726,67	115,57	29.291,14	5.624	14.444,63	1.731	8.859,49	1.042	2.961,03	2.857,87	5.818,90
Pianura	13.772	25.828,54	55.900,68	270,62	81.999,84	4.422	15.421,16	5.607	42.443,26	3.620	10.256,11	13.363,93	23.620,04
CONDUZIONE CON SALARIATI E/O COMPARTICIPANTI	2.061	148.985,12	22.919,40	1.112,92	172.997,44	1.951	144.395,64	437	18.771,89	161	3.709,56	4.111,69	7.821,25
Montagna	1.215	132.076,09	742,85	896,97	133.715,91	1.101	129.877,95	12	35,00	18	1.497,87	707,85	2.205,72
Collina	629	6.050,48	2.216,88	127,83	8.395,19	529	5.786,96	62	1.966,52	22	235,52	250,36	485,88
Pianura	817	10.838,55	19.959,67	88,12	30.886,34	321	8.730,73	363	16.770,37	121	1.976,17	3.153,48	5.129,65
CONDUZIONE A COLONIA PAR- ZIARIA APPODERATA	3.142	26.216,94	750,83	421,98	27.389,70	2.929	25.456,98	39	431,74	117	718,25	319,09	1.037,34
Montagna	200	1.552,54	42,13	53,59	1.648,26	191	1.551,57	1	40,50	1	0,97	1,63	2,60
Collina	2.020	15.124,69	251,50	291,23	15.667,42	1.924	14.853,70	15	129,73	47	263,14	121,77	384,91
Pianura	922	9.539,71	457,20	77,11	10.074,02	814	9.051,72	23	261,51	69	454,14	195,69	649,83
ALTRA FORMA DI CONDUZIONE	1.107	2.402,26	43,18	84,09	2.529,53	1.028	2.382,44	32	31,55	10	18,59	11,63	30,22
Montagna	230	596,15	0,80	59,67	656,62	210	592,14	1	0,40	1	3,51	0,40	3,91
Collina	719	1.621,00	28,54	14,52	1.664,06	683	1.609,38	16	19,91	7	11,62	8,63	20,25
Pianura	158	185,11	13,84	9,90	208,85	133	180,92	15	11,24	2	3,46	2,60	6,06
TOTALE	49.785	280.988,26	106.775,51	2.519,78	390.283,55	28.131	246.310,70	9.906	75.605,85	11.089	33.258,52	30.988,32	64.240,84
MONTAGNA	22.263	194.351,28	16.220,53	1.524,88	212.096,69	13.681	176.231,50	2.074	5.143,82	6.159	17.097,33	11.033,99	28.131,32
COLLINA	11.853	40.245,07	14.223,59	549,15	55.017,81	8.760	36.694,67	1.824	10.975,65	1.118	3.471,31	3.238,63	6.709,94
PIANURA	15.669	46.391,91	76.331,39	445,75	123.169,05	5.690	33.384,53	6.008	59.486,38	3.812	12.689,88	16.715,70	29.405,58

TAV. 3 — Aziende per frammentazione in corpi di terreno

Superficie in ettari

FORME DI CONDUZIONE ZONE ALTIMETRICHE	AZIENDE COSTI- TUTE DA UN UNICO CORPO		AZIENDE I CUI TERRENI SONO FRAMMENTATI IN CORPI													
			2		3		4		5		6		7		8	
	Aziende	Superficie	Aziende	Superficie	Aziende	Superficie	Aziende	Superficie	Aziende	Superficie	Aziende	Superficie	Aziende	Superficie	Aziende	Superficie
CONDUZIONE DIRETTA DEL COLTIVATORE	16.561	56.798,69	9.047	37.246,24	5.827	29.478,00	3.377	18.954,51	2.022	12.144,24	1.322	7.795,87	877	5.229,67	668	3.826,03
Montagna	5.619	11.654,79	4.148	14.359,88	2.832	13.119,88	1.770	8.403,31	1.170	5.639,42	879	4.114,19	670	3.080,35	538	2.377,75
Collina	4.251	9.758,35	1.838	6.101,32	1.141	4.755,74	587	3.238,47	317	2.189,72	148	1.114,80	68	543,99	45	443,16
Pianura	6.691	35.385,55	3.061	16.785,04	1.854	11.602,38	1.020	7.312,73	535	4.315,10	295	2.566,88	139	1.605,33	85	1.005,12
CONDUZIONE CON SALAPIATI E/O COMPARTICIPANTI . .	1.498	49.702,91	513	26.229,85	224	10.988,04	130	10.661,03	75	13.115,39	54	6.074,50	28	6.160,12	22	3.409,25
Montagna	597	26.121,38	261	19.452,25	111	7.785,74	64	9.191,74	36	11.962,31	32	5.460,77	20	5.849,78	14	2.962,86
Collina	393	3.853,65	110	1.503,87	49	778,20	26	480,73	13	201,95	11	195,83	6	238,01	3	260,00
Pianura	506	19.727,88	142	5.273,73	64	2.424,10	40	988,56	26	951,13	11	417,90	2	72,33	5	186,39
CONDUZIONE A COLONIA PAR- ZIARIA APPODERATA . . .	1.422	12.147,86	682	5.667,91	440	3.744,80	275	2.394,88	135	1.263,82	83	947,00	55	641,01	20	191,48
Montagna	69	329,92	66	552,95	25	317,59	20	226,58	9	99,62	6	75,21	—	—	2	10,97
Collina	933	7.125,90	389	2.758,20	291	2.195,77	178	1.417,00	93	788,35	55	520,27	44	446,63	15	147,40
Pianura	420	4.692,04	227	2.356,76	124	1.231,44	77	751,30	33	375,85	22	351,52	11	194,38	3	33,11
ALTRA FORMA DI CONDUZIONE	715	1.293,05	225	589,74	81	216,51	40	162,66	21	85,17	6	46,73	8	34,54	4	19,70
Montagna	154	391,38	49	128,01	17	56,55	7	48,61	2	18,22	—	—	—	—	—	—
Collina	426	752,84	161	427,39	58	146,94	32	109,39	18	63,95	6	46,73	8	34,54	4	19,70
Pianura	135	153,83	15	34,34	6	13,02	1	4,66	1	3,00	—	—	—	—	—	—
TOTALE	20.194	119.947,51	10.467	69.733,74	6.572	44.427,35	3.822	32.173,08	2.253	26.608,62	1.465	14.864,10	968	12.065,34	714	7.446,46
MONTAGNA	6.439	38.497,47	4.524	34.493,09	2.985	21.279,76	1.861	17.870,24	1.217	17.719,57	917	9.650,17	690	8.930,13	554	5.351,58
COLLINA	6.003	21.490,74	2.498	10.790,78	1.539	7.876,65	823	5.245,59	441	3.243,97	220	1.877,63	126	1.263,17	67	870,26
PIANURA	7.752	59.959,30	3.445	24.449,87	2.048	15.270,94	1.138	9.057,25	595	5.645,08	328	3.336,30	152	1.872,04	93	1.224,62

AZIENDE I CUI TERRENI SONO FRAMMENTATI IN CORPI

	9		10		11 - 15			16 - 20			21 - 50			oltre 50		
	Aziende	Superficie	Aziende	Superficie	Aziende	Corpi	Superficie	Aziende	Corpi	Superficie	Aziende	Corpi	Superficie	Aziende	Corpi	Superficie
	CONDUZIONE DIRETTA DEL COLTIVATORE	465	1.969,51	490	2.300,28	1.183	15.168	5.993,24	534	9.540	2.669,51	484	13.504	2.807,28	18	1.114
Montagna	408	1.370,20	442	1.668,24	1.117	14.356	4.898,11	531	9.488	2.627,24	477	13.299	2.618,73	17	1.057	143,81
Collina	23	243,12	22	253,07	37	452	510,35	1	16	6,00	6	178	128,05	1	57	5,00
Pianura	34	356,19	26	378,97	29	360	589,78	2	36	36,27	1	27	60,50	—	—	—
CONDUZIONE CON SALARIATI E/O COMPARTICIPANTI . .	14	4.731,00	20	4.926,19	32	409	13.560,14	18	338	6.078,38	28	789	8.890,50	7	1.719	8.420,14
Montagna	7	4.597,27	13	4.626,53	20	254	13.075,52	12	231	5.832,23	21	589	8.377,39	7	1.719	8.420,14
Collina	3	41,45	3	135,02	6	75	250,53	2	37	50,98	4	120	404,97	—	—	—
Pianura	4	142,28	4	164,64	6	80	234,09	4	70	195,17	3	80	108,14	—	—	—
CONDUZIONE A COLONIA PAR- ZIARIA APPODERATA . . .	8	35,61	9	136,44	12	142	144,22	1	20	24,47	—	—	—	—	—	—
Montagna	—	—	2	27,62	1	11	7,80	—	—	—	—	—	—	—	—	—
Collina	6	55,61	6	81,27	9	109	96,55	1	20	24,47	—	—	—	—	—	—
Pianura	2	20,00	1	27,75	2	22	39,87	—	—	—	—	—	—	—	—	—
ALTRA FORMA DI CONDUZIONE	1	5,72	1	11,31	4	45	35,85	—	—	—	1	30	20,55	—	—	—
Montagna	—	—	—	—	1	11	13,85	—	—	—	—	—	—	—	—	—
Collina	1	5,72	1	4,31	3	34	22,00	—	—	—	1	30	20,55	—	—	—
Pianura	—	—	—	—	—	—	—	—	—	—	—	—	—	—	—	—
TOTALE	488	6.841,84	520	7.377,42	1.231	15.764	19.738,45	551	9.898	8.772,36	513	14.323	11.718,33	25	2.233	8.568,95
MONTAGNA	415	5.967,47	457	6.322,39	1.139	14.632	17.995,28	543	9.719	8.459,47	498	13.888	10.996,12	24	2.76	8.563,95
COLLINA	33	355,90	32	483,67	55	670	879,43	4	73	81,45	11	328	553,57	1	57	5,00
PIANURA	40	518,47	31	571,36	37	462	863,74	6	106	231,44	4	107	168,64	—	—	—

TAV. 4 — Aziende secondo alcune coltivazioni praticate (a)

Superficie in ettari


FORME DI CONDUZIONE ZONE ALTIMETRICHE	AZIENDE CHE PRATICANO LA COLTIVAZIONE DI													
	Frumento			Foraggere						Vite				
	Aziende	Superficie		Prati avvicendati ed erbai		Prati permanenti e pascoli		Coltura specializzata (vigneto)		Coltura promiscua				
		totale delle aziende	a frumento	Aziende	Superficie totale delle aziende	a prati avvicendati ed erbai	Aziende	Superficie totale delle aziende	a prati permanent e pascoli	Aziende	Superficie totale delle aziende	a vigneto	Aziende	Superficie totale delle aziende
CONDUZIONE DIRETTA DEL COLTIVATORE	17.865	108.262,65	27.767,96	21.138	115.314,38	75.091,78	23.472	105.293,58	46.293,17	8.906	34.314,64	4.610,46	11.749	51.096,84
Montagna	1.834	8.061,71	335,31	2.263	10.220,38	1.615,89	18.213	72.080,38	39.887,17	2.890	8.757,70	998,23	4.781	16.013,34
Collina	4.190	20.735,83	5.168,18	6.408	24.806,20	11.134,96	3.115	14.763,28	3.010,06	4.824	16.198,91	3.157,74	4.020	16.677,81
Pianura	11.341	79.465,11	22.264,47	12.467	80.287,80	62.340,93	2.144	18.449,92	3.400,94	1.192	9.358,03	454,49	2.948	18.405,69
CONDUZIONE CON SALARIATI E/O COMPARTICIPANTI	958	35.480,70	8.845,53	1.212	38.531,86	29.543,11	1.263	120.826,07	54.286,46	506	7.948,64	665,35	434	8.027,28
Montagna	13	322,11	43,00	55	2.264,11	421,46	835	107.844,97	52.560,07	91	1.475,05	69,19	128	1.678,63
Collina	241	5.010,77	1.123,53	416	5.964,43	3.307,53	224	3.579,25	549,88	350	3.709,27	545,48	182	2.534,85
Pianura	704	30.147,82	7.679,00	741	30.303,32	25.814,12	204	9.411,85	1.176,51	65	2.764,32	50,68	124	3.813,80
CONDUZIONE A COLONIA PARZIARIA APPODERATA	2.691	24.881,50	5.977,63	2.932	26.179,47	14.375,54	1.597	14.280,00	2.630,71	1.789	14.856,86	2.139,37	1.685	14.402,35
Montagna	88	774,17	75,23	113	1.114,03	198,22	172	1.421,98	524,84	85	753,74	85,05	126	1.143,70
Collina	1.710	14.148,99	3.221,63	1.903	15.021,67	6.677,69	1.202	10.157,95	1.673,88	1.510	12.029,89	1.910,89	1.223	10.017,32
Pianura	893	9.958,34	2.680,77	916	10.043,77	7.499,63	223	2.700,07	431,99	194	2.073,23	143,43	336	3.241,33
ALTRA FORMA DI CONDUZIONE	190	362,41	104,90	672	1.600,79	549,56	387	1.252,33	462,89	635	1.489,62	709,36	296	606,84
Montagna	10	37,32	6,76	54	149,12	39,99	182	559,67	294,10	74	164,66	32,02	98	228,70
Collina	108	203,31	54,24	522	1.301,76	405,38	196	669,50	161,14	543	1.294,83	661,56	170	335,55
Pianura	72	121,78	43,90	96	149,91	104,19	9	23,16	7,65	18	30,13	15,78	28	42,59
TOTALE	21.204	168.987,26	42.696,02	25.954	181.626,50	119.559,99	26.719	241.661,98	103.673,23	11.836	58.609,76	8.124,54	14.164	74.133,31
MONTAGNA	1.945	9.195,31	460,30	2.485	13.747,64	2.275,56	19.402	181.907,00	93.266,18	3.140	11.151,15	1.184,49	5.133	19.064,37
COLLINA	6.249	40.098,90	9.567,58	9.249	47.094,06	21.525,56	4.737	29.169,98	5.394,96	7.227	33.232,90	6.275,67	5.595	29.565,53
PIANURA	13.010	119.693,05	32.668,14	14.220	120.784,80	95.758,87	2.580	30.585,00	5.017,09	1.469	14.225,71	664,38	3.436	25.503,41

(a) Cfr. Avvertenze particolari.


TAV. 5 — Aziende per dotazione di bestiame

Superficie in ettari

FORME DI CONDUZIONE ZONE ALTIMETRICHE	AZIENDE CON BESTIAME							AZIENDE SENZA BESTIAME		TOTALE	
	Aziende		Capli					Numero	Superficie	Aziende	Superficie
	Numero	Superficie	Bovini	Bufalini	Ovini e caprini	Suini	Equini				
CONDUZIONE DIRETTA DEL COLTIVATORE	28.446	163.637,24	230.176	—	28.112	33.543	15.948	14.629	23.723,64	43.075	187.366,88
Montagna	11.816	59.344,15	46.310	—	18.099	6.273	3.076	8.824	16.731,75	20.640	76.075,90
Collina	5.201	24.808,95	28.330	—	2.413	4.929	2.081	3.317	4.482,19	8.518	29.291,14
Pianura	11.429	79.484,14	155.536	—	7.600	22.341	10.791	2.488	2.515,70	13.917	81.999,84
CONDUZIONE CON SALARIATI E/O COMPARTICIPANTI	1.122	39.692,46	70.583	—	262	43.987	2.267	1.603	133.304,98	2.725	172.997,44
Montagna	113	3.777,12	573	—	245	125	30	1.105	129.938,79	1.218	133.715,91
Collina	251	5.428,76	7.359	—	5	2.713	297	380	2.966,43	631	8.395,19
Pianura	758	30.486,58	62.651	—	12	41.149	1.940	118	399,76	876	30.886,34
CONDUZIONE A COLONIA PARZIARIA APPODERATA	3.109	27.250,86	39.789	—	116	3.429	1.972	33	138,84	3.142	27.389,70
Montagna	195	1.631,28	999	—	66	112	69	5	16,98	200	1.648,26
Collina	1.998	15.576,78	17.836	—	36	1.683	827	22	90,64	2.020	15.667,42
Pianura	916	10.042,80	20.954	—	14	1.634	1.076	6	31,22	922	10.074,02
ALTRA FORMA DI CONDUZIONE	483	1.649,67	1.018	—	107	326	140	624	879,86	1.107	2.529,53
Montagna	107	460,19	289	—	100	49	25	123	196,43	230	656,62
Collina	351	1.132,31	634	—	7	226	103	368	531,75	719	1.664,06
Pianura	25	57,17	95	—	—	51	12	133	151,68	158	208,85
TOTALE	33.160	232.230,23	341.566	—	28.597	81.285	20.327	16.889	158.053,32	50.049	390.283,55
MONTAGNA	12.231	65.212,74	48.171	—	18.510	6.559	3.200	10.057	146.883,95	22.288	212.096,69
COLLINA	7.801	46.946,80	54.159	—	2.461	9.551	3.308	4.087	8.071,01	11.888	55.017,81
PIANURA	13.128	120.070,69	239.236	—	7.626	65.175	13.819	2.745	3.098,36	15.873	123.169,05



TAVOLE ANALITICHE



TAV. 6 — Aziende per classe di superficie e titolo di possesso dei terreni

Superficie in ettari
A - TOTALE

CLASSI DI SUPERFICIE DELLE AZIENDE Ettari	SOLO PROPRIETÀ		SOLO AFFITTO		SOLO ALTRI TITOLI		PARTE IN PROPRIETÀ E PARTE IN AFFITTO				PARTE IN PROPRIETÀ E PARTE AD ALTRI TITOLI			
	Aziende	Superficie	Aziende	Superficie	Aziende	Superficie	Aziende	Superficie			Aziende	Superficie		
								proprietà	affitto	Totale		proprietà	altri titoli	Totale
Fino a 0,10	544	41,60	135	10,61	5	0,31	30	1,00	1,50	2,50	—	—	—	—
0,11 - 0,20	1.190	192,90	266	43,14	18	2,84	94	7,59	7,40	14,99	1	0,10	0,06	0,16
0,21 - 0,30	1.092	287,41	204	52,47	13	3,38	131	17,11	16,59	33,70	3	0,67	0,18	0,85
0,31 - 0,40	1.688	584,30	451	154,78	21	7,15	165	31,05	27,44	58,49	4	0,54	0,97	1,51
0,41 - 0,50	1.188	564,16	291	139,23	14	6,54	162	37,48	36,95	74,43	4	1,03	0,89	1,92
0,51 - 0,75	2.290	1.473,69	641	415,23	37	23,86	469	163,13	133,85	296,98	8	3,67	1,36	5,03
0,76 - 1,00	2.196	2.020,22	678	627,64	30	27,96	556	267,67	236,03	503,70	12	5,22	5,99	11,21
1,01 - 1,50	2.562	3.276,61	770	985,67	43	55,14	965	677,03	546,88	1.223,91	24	15,74	14,14	29,88
1,51 - 2,00	2.346	4.172,76	647	1.164,05	41	72,56	1.047	1.037,26	819,57	1.856,83	21	23,05	14,61	37,66
2,01 - 2,50	1.497	3.409,41	413	942,44	19	43,44	810	1.062,62	768,46	1.831,08	15	17,39	17,29	34,68
2,51 - 3,00	1.445	4.020,63	510	1.413,81	21	58,37	839	1.282,48	1.037,16	2.319,64	11	18,30	11,90	30,20
3,01 - 3,50	1.000	3.280,59	354	1.156,24	14	45,56	629	1.159,82	893,34	2.053,16	9	12,74	16,28	29,02
3,51 - 4,00	992	3.772,52	343	1.296,69	16	60,54	656	1.354,97	1.124,51	2.479,48	12	24,55	20,80	45,35
4,01 - 4,50	644	2.749,92	211	893,68	8	34,52	430	1.015,56	817,45	1.833,01	5	9,92	11,16	21,08
4,51 - 5,00	745	3.561,92	295	1.408,71	13	62,20	469	1.207,31	1.025,25	2.232,56	6	13,91	14,90	28,81
5,01 - 7,50	2.229	13.805,89	922	5.738,76	30	189,29	1.456	4.938,38	3.976,33	8.914,71	16	55,39	41,45	96,84
7,51 - 10,00	1.366	11.957,72	617	5.423,92	28	250,76	751	3.491,87	3.038,09	6.529,96	8	46,83	21,63	68,46
10,01 - 12,50	850	9.501,26	419	4.682,74	7	78,44	442	2.581,82	2.353,68	4.935,50	2	12,57	8,75	21,32
12,51 - 15,00	587	8.076,39	377	5.201,66	11	145,06	294	2.166,73	1.853,55	4.020,28	1	5,32	9,16	14,48
15,01 - 20,00	582	10.134,99	426	7.269,83	9	152,42	273	2.257,21	2.454,27	4.711,48	3	29,09	23,97	53,06
20,01 - 25,00	288	6.429,60	223	4.993,66	1	22,58	147	1.759,60	1.505,57	3.265,17	—	—	—	—
25,01 - 30,00	157	4.314,67	180	4.995,07	2	58,37	76	1.008,85	1.053,30	2.062,15	3	51,82	28,46	80,28
30,01 - 40,00	169	5.794,97	238	8.266,03	2	65,76	65	899,99	1.324,55	2.224,54	3	93,95	14,15	108,10
40,01 - 50,00	101	4.564,12	121	5.417,69	1	49,90	33	683,46	802,80	1.486,26	1	28,00	14,50	42,50
50,01 - 75,00	134	8.046,66	120	7.290,63	—	—	60	1.420,26	2.323,24	3.743,50	—	—	—	—
75,01 - 100,00	52	4.548,17	33	2.865,72	1	86,37	23	654,64	1.338,88	1.993,52	—	—	—	—
100,01 - 150,00	51	6.146,53	18	2.246,22	2	211,82	11	501,91	807,69	1.309,60	1	119,03	12,84	131,87
150,01 - 200,00	25	4.377,99	2	303,39	—	—	1	171,60	1,40	173,00	—	—	—	—
200,01 - 250,00	15	3.422,21	1	206,14	—	—	1	146,00	71,21	217,21	—	—	—	—
250,01 - 500,00	39	14.063,26	—	—	1	256,00	2	60,30	546,00	606,30	—	—	—	—
500,01 - 1.000,00	28	21.102,92	—	—	—	—	2	1.193,82	45,38	1.239,20	1	580,34	10,81	591,15
1.000,01 - 2.500,00	28	39.797,41	—	—	—	—	—	—	—	—	—	—	—	—
oltre 2.500	11	36.817,30	—	—	—	—	—	—	—	—	—	—	—	—
TOTALE	28.131	246.310,70	9.906	75.605,85	408	2.071,14	11.089	33.258,52	30.988,32	64.246,84	174	1.169,17	316,25	1.485,42

	PARTE IN AFFITTO E PARTE AD ALTRI TITOLI				PARTE IN PROPRIETÀ, PARTE IN AFFITTO E PARTE AD ALTRI TITOLI					T O T A L E				
	Aziende	Superficie			Aziende	Superficie				Aziende	Superficie			
		affitto	altri titoli	Totale		proprietà	affitto	altri titoli	Totale		proprietà	affitto	altri titoli	Totale
Fino a 0,10	—	—	—	—	—	—	—	—	—	714	42,60	12,11	0,31	55,02
0,11 - 0,20	1	0,17	0,03	0,20	—	—	—	—	—	1.570	200,59	50,71	2,93	254,23
0,21 - 0,30	—	—	—	—	1	0,10	0,04	0,07	0,21	1.444	305,29	69,10	3,63	378,02
0,31 - 0,40	—	—	—	—	—	—	—	—	—	2.329	615,89	182,22	8,12	806,23
0,41 - 0,50	1	0,20	0,21	0,41	—	—	—	—	—	1.660	602,67	176,38	7,64	786,69
0,51 - 0,75	—	—	—	—	—	—	—	—	—	3.445	1.640,49	549,08	25,22	2.214,79
0,76 - 1,00	—	—	—	—	1	0,32	0,32	0,30	0,94	3.473	2.293,43	863,99	34,25	3.191,67
1,01 - 1,50	2	1,29	0,95	2,24	5	1,75	1,27	3,05	6,07	4.371	3.971,13	1.535,11	73,28	5.579,52
1,51 - 2,00	2	0,90	2,45	3,35	10	9,21	6,18	2,86	18,25	4.114	5.242,28	1.990,70	92,48	7.325,46
2,01 - 2,50	3	1,39	5,12	6,51	6	6,82	3,90	2,91	13,63	2.763	4.496,24	1.716,19	68,76	6.281,19
2,51 - 3,00	1	2,28	0,32	2,60	4	5,50	3,19	2,47	11,16	2.831	5.326,91	2.456,44	73,06	7.856,41
3,01 - 3,50	1	1,95	1,30	3,25	4	5,25	4,67	2,95	12,87	2.011	4.458,40	2.056,20	66,09	6.580,69
3,51 - 4,00	3	5,42	5,94	11,36	—	—	—	—	—	2.022	5.152,04	2.426,62	87,28	7.665,94
4,01 - 4,50	1	3,09	1,14	4,23	2	3,90	3,25	1,54	8,69	1.301	3.779,30	1.717,47	48,36	5.545,13
4,51 - 5,00	1	2,45	2,15	4,60	2	6,30	1,33	1,73	9,36	1.531	4.789,44	2.437,74	80,98	7.308,16
5,01 - 7,50	1	2,00	4,47	6,47	7	19,55	11,79	12,40	43,74	4.661	18.819,21	9.728,88	247,61	28.795,70
7,51 - 10,00	2	10,32	5,85	16,17	3	14,31	8,70	3,08	26,09	2.775	15.510,73	8.481,03	281,32	24.273,08
10,01 - 12,50	—	—	—	—	3	19,75	9,69	4,76	34,20	1.723	12.115,40	7.046,11	91,95	19.253,46
12,51 - 15,00	—	—	—	—	5	27,67	24,64	16,84	69,15	1.275	10.276,11	7.079,85	171,06	17.527,02
15,01 - 20,00	—	—	—	—	1	12,67	4,56	1,62	18,85	1.294	12.433,96	9.728,66	178,01	22.340,63
20,01 - 25,00	—	—	—	—	—	—	—	—	—	659	8.189,20	6.499,23	22,58	14.711,01
25,01 - 30,00	—	—	—	—	—	—	—	—	—	418	5.375,34	6.048,37	86,83	11.510,54
30,01 - 40,00	1	20,20	11,70	31,90	1	10,33	10,33	14,33	34,99	479	6.799,24	9.621,11	105,94	16.526,29
40,01 - 50,00	—	—	—	—	—	—	—	—	—	257	5.275,58	6.220,49	64,40	11.560,47
50,01 - 75,00	—	—	—	—	1	31,57	9,13	16,27	56,97	315	9.498,49	9.623,00	16,27	19.137,76
75,01 - 100,00	—	—	—	—	—	—	—	—	—	109	5.202,81	4.204,60	85,37	9.493,78
100,01 - 150,00	—	—	—	—	1	74,87	26,69	3,58	105,14	84	6.842,34	3.080,60	228,24	10.151,18
150,01 - 200,00	—	—	—	—	—	—	—	—	—	28	4.549,59	304,79	—	4.854,38
200,01 - 250,00	—	—	—	—	—	—	—	—	—	17	3.568,21	277,35	—	3.845,56
250,01 - 500,00	—	—	—	—	—	—	—	—	—	42	14.123,56	546,00	256,00	14.925,56
500,01 - 1.000,00	—	—	—	—	—	—	—	—	—	31	22.877,08	45,38	10,81	22.933,27
1.000,01 - 2.500,00	—	—	—	—	—	—	—	—	—	28	39.797,41	—	—	39.797,41
oltre 2.500	—	—	—	—	—	—	—	—	—	11	36.817,30	—	—	36.817,30
TOTALE	20	51,66	41,63	93,29	57	249,87	129,68	90,76	470,31	49.785	280.988,26	106.775,51		

Segue Tav. 6 — Aziende per classe di superficie e titolo di possesso dei terreni

Superficie in ettari

B — PER FORMA DI CONDUZIONE

CLASSI DI SUPERFICIE DELLE AZIENDE Ettari	T O T A L E					SOLO PROPRIETÀ		SOLO AFFITTO		PARTE IN PROPRIETÀ E PARTE IN AFFITTO			
	Aziende	Superficie				Aziende	Superficie	Aziende	Superficie	Aziende	Superficie		
		proprietà	affitto	altri titoli	Totale						proprietà	affitto	Totale
Fino a 0,10	695	41,15	12,11	0,28	53,54	526	40,15	135	10,61	30	1,00	1,50	2,50
0,11 - 0,20	1.492	188,06	50,57	2,11	240,74	1.118	180,37	265	43,00	94	7,59	7,40	14,99
0,21 - 0,30	1.321	273,78	67,83	3,16	344,77	976	256,02	200	51,32	130	16,99	16,47	33,46
0,31 - 0,40	2.167	563,68	180,43	5,70	749,81	1.538	532,09	446	152,99	165	31,05	27,44	58,49
0,41 - 0,50	1.543	551,10	173,62	6,24	730,96	1.080	512,59	285	136,47	162	37,48	36,95	74,43
0,51 - 0,75	3.179	1.482,22	542,33	17,54	2.042,09	2.047	1.315,60	631	408,98	468	162,95	133,35	296,30
0,76 - 1,00	3.197	2.055,62	854,66	24,81	2.935,09	1.942	1.784,16	668	618,55	555	266,98	235,79	502,77
1,01 - 1,50	4.024	3.554,57	1.523,69	55,99	5.134,25	2.241	2.864,40	763	976,67	961	674,06	544,46	1.218,52
1,51 - 2,00	3.722	4.600,82	1.969,69	52,65	6.623,16	1.993	3.538,89	637	1.147,00	1.041	1.030,52	815,61	1.846,13
2,01 - 2,50	2.516	3.964,26	1.704,59	48,76	5.717,61	1.270	2.891,55	411	937,69	801	1.049,00	761,61	1.810,61
2,51 - 3,00	2.552	4.591,40	2.444,36	37,26	7.073,02	1.185	3.290,32	508	1.407,95	835	1.277,28	1.030,94	2.308,22
3,01 - 3,50	1.788	3.766,78	2.032,23	46,82	5.845,83	794	2.601,88	348	1.136,43	624	1.146,91	889,18	2.036,09
3,51 - 4,00	1.775	4.256,52	2.405,29	60,45	6.722,26	762	2.893,28	339	1.281,96	650	1.338,69	1.117,91	2.456,60
4,01 - 4,50	1.146	3.154,84	1.690,20	39,76	4.884,80	501	2.140,24	206	872,86	425	1.000,78	811,00	1.811,78
4,51 - 5,00	1.309	3.809,88	2.394,93	38,04	6.242,85	546	2.605,66	289	1.380,23	461	1.184,01	1.010,92	2.194,93
5,01 - 7,50	3.844	13.965,79	9.587,18	108,77	23.661,74	1.482	9.109,44	912	5.672,76	1.419	4.788,41	3.900,63	8.689,04
7,51 - 10,00	2.133	10.210,00	8.316,25	71,11	18.597,36	788	6.848,53	608	5.342,27	721	3.311,23	2.954,96	6.266,19
10,01 - 12,50	1.276	7.345,90	6.867,65	25,17	14.238,72	434	4.834,29	410	4.581,77	426	2.479,29	2.276,19	4.755,48
12,51 - 15,00	933	5.905,44	6.839,20	66,47	12.811,11	281	3.851,23	367	5.063,67	276	2.021,22	1.750,89	3.772,11
15,01 - 20,00	949	7.049,80	9.235,00	75,41	16.360,21	283	4.944,97	406	6.932,34	253	2.063,07	2.298,10	4.361,17
20,01 - 25,00	469	4.894,76	5.560,55	22,58	10.477,89	152	3.401,59	191	4.279,36	125	1.493,17	1.281,19	2.774,36
25,01 - 30,00	293	3.140,88	4.891,28	25,53	8.057,69	82	2.244,78	143	3.970,21	66	867,23	921,07	1.788,30
30,01 - 40,00	264	3.484,01	5.544,37	66,23	9.094,61	80	2.748,23	134	4.647,49	45	655,90	866,35	1.522,25
40,01 - 50,00	108	2.043,89	2.765,74	—	4.809,63	38	1.699,75	54	2.384,97	16	344,14	380,77	724,91
50,01 - 75,00	113	3.747,96	3.066,33	—	6.814,29	52	3.116,51	31	1.857,83	30	631,45	1.208,50	1.839,95
75,01 - 100,00	38	1.749,61	1.498,12	—	3.247,73	16	1.370,64	8	671,06	14	378,97	827,06	1.206,03
100,01 - 150,00	24	2.084,37	842,50	—	2.926,87	14	1.703,22	3	404,23	7	381,15	438,27	819,42
150,01 - 200,00	5	926,85	1,40	—	928,25	4	755,25	—	—	1	171,60	1,40	173,00
200,01 - 250,00	—	—	—	—	—	—	—	—	—	—	—	—	—
250,01 - 500,00	—	—	—	—	—	—	—	—	—	—	—	—	—
500,01 - 1.000,00	—	—	—	—	—	—	—	—	—	—	—	—	—
1.000,01 - 2.500,00	—	—	—	—	—	—	—	—	—	—	—	—	—
oltre 2.500	—	—	—	—	—	—	—	—	—	—	—	—	—
TOTALE	42.875	103.403,94	83.062,10	900,84	187.366,88	22.225	74.075,63	9.398	56.370,67	10.801	28.812,12	26.545,91	55.358,03

CONDUZIONE DIRETTA DEL COLTIVATORE

CONDUZIONE CON SALARIATI E/O COMPARTICIPANTI

Fino a 0,10	18	1,37	—	0,03	1,40	17	1,37	—	—	—	—	—	—
0,11 - 0,20	56	9,02	—	0,64	9,66	52	9,02	—	—	—	—	—	—
0,21 - 0,30	84	21,69	0,67	0,23	22,59	80	21,57	2	0,55	1	0,12	0,12	0,24
0,31 - 0,40	85	27,59	0,74	1,68	30,01	78	27,59	2	0,74	—	—	—	—
0,41 - 0,50	58	25,41	0,93	1,40	27,74	53	25,41	2	0,93	—	—	—	—
0,51 - 0,75	112	65,13	3,10	4,59	72,82	100	64,95	4	2,60	1	0,18	0,50	0,68
0,76 - 1,00	128	108,18	3,94	6,27	118,39	116	107,16	4	3,70	1	0,69	0,24	0,93
1,01 - 1,50	130	152,29	4,09	8,28	164,66	117	148,66	3	3,51	2	2,25	0,58	2,83
1,51 - 2,00	126	195,65	10,36	18,95	224,96	108	194,12	6	10,08	1	1,53	0,28	1,81
2,01 - 2,50	69	137,41	4,40	15,97	157,78	58	132,66	1	2,42	3	4,75	1,98	6,73
2,51 - 3,00	68	172,20	2,00	19,77	193,97	60	171,20	—	—	1	1,00	2,00	3,00
3,01 - 3,50	58	178,09	6,81	6,34	191,24	54	178,09	2	6,81	—	—	—	—
3,51 - 4,00	57	185,65	15,21	15,13	215,99	48	182,19	4	14,73	1	3,46	0,48	3,94
4,01 - 4,50	35	130,63	12,49	4,30	147,42	31	130,63	3	12,49	—	—	—	—
4,51 - 5,00	35	138,10	11,38	18,68	168,16	26	125,60	1	4,88	4	12,50	6,50	19,00
5,01 - 7,50	146	768,79	50,33	81,57	900,69	122	749,25	5	33,15	6	19,54	17,18	36,72
7,51 - 10,00	117	919,86	35,52	72,01	1.027,39	102	894,10	3	25,16	4	25,76	10,36	36,12
10,01 - 12,50	85	872,01	88,85	—	960,86	76	859,79	6	67,67	3	12,22	21,18	33,40
12,51 - 15,00	62	675,64	155,69	26,36	857,69	46	635,87	6	83,78	8	39,77	71,91	111,68
15,01 - 20,00	136	1.928,79	419,14	50,55	2.398,48	100	1.774,80	17	287,90	16	153,99	131,24	285,23
20,01 - 25,00	102	1.459,13	816,54	—	2.275,67	57	1.270,35	28	621,57	17	188,78	194,97	383,75
25,01 - 30,00	91	1.338,26	1.125,21	58,37	2.521,84	45	1.245,14	36	999,48	8	93,12	125,73	218,85
30,01 - 40,00	186	2.346,72	4.064,38	39,71	6.450,81	61	2.097,10	104	3.618,54	19	225,22	445,84	671,06
40,01 - 50,00	139	2.830,86	3.414,25	64,40	6.309,51	54	2.463,54	66	2.992,22	17	339,32	422,03	761,35
50,01 - 75,00	197	5.442,34	6.556,67	16,27	12.015,28	77	4.621,96	89	5.432,80	30	788,81	1.114,74	1.903,55
75,01 - 100,00	69	3.270,04	2.706,48	86,37	6.062,89	34	2.994,37	25	2.194,66	9	275,67	511,82	787,45
100,01 - 150,00	60	4.757,97	2.238,10	228,24	7.224,31	37	4.443,31	15	1.841,99	4	120,76	369,42	490,18
150,01 - 200,00	23	3.622,74	303,39	—	3.926,13	21	3.622,74	2	303,39	—	—	—	—
200,01 - 250,00	17	3.568,21	277,35	—	3.845,56	15	3.422,21	1	206,14	—	—	—	—
250,01 - 500,00	42	14.123,56	546,00	256,00	14.925,56	39	14.063,26	—	—	2	60,30	546,00	606,30
500,01 - 1.000,00	31	22.877,08	45,38	10,81	22.933,27	28	21.102,92	—	—	2	1.193,82	45,38	1.239,20
1.000,01 - 2.500,00	28	39.797,41	—	—	39.797,41	28	39.797,41	—	—	—	—	—	—
oltre 2.500	11	36.817,30	—	—	36.817,30	11	36.817,30	—	—	—	—	—	—
TOTALE	2.661	148.965,12	22.919,40	1.112,92	172.997,44	1.951	144.395,64	437	18.771,89	161	3.709,56	4.111,69	7.821,25

Segue Tav. 6 — Aziende per classe di superficie e titolo di possesso dei terreni

Superficie in ettari

Segue B — PER FORMA DI CONDUZIONE

CLASSI DI SUPERFICIE DELLE AZIENDE Ettari	T O T A L E				S O L O P R O P R I E T À		S O L O A F F I T T O		P A R T E I N P R O P R I E T À E P A R T E I N A F F I T T O				
	Aziende	Superficie			Aziende	Superficie	Aziende	Superficie	Aziende	Superficie			
		proprietà	affitto	altri titoli						Totale	proprietà	affitto	Totale
Fino a 0,10	—	—	—	—	—	—	—	—	—	—	—	—	—
0,11 - 0,20	—	—	—	—	—	—	—	—	—	—	—	—	—
0,21 - 0,30	—	—	—	—	—	—	—	—	—	—	—	—	—
0,31 - 0,40	—	—	—	—	—	—	—	—	—	—	—	—	—
0,41 - 0,50	—	—	—	—	—	—	—	—	—	—	—	—	—
0,51 - 0,75	—	—	—	—	—	—	—	—	—	—	—	—	—
0,76 - 1,00	13	12,47	—	—	13	12,47	—	—	—	—	—	—	—
1,01 - 1,50	72	92,23	—	1,48	71	93,71	—	—	—	—	—	—	—
1,51 - 2,00	112	188,78	3,58	9,97	102	184,22	—	—	4	3,71	3,58	7,29	—
2,01 - 2,50	111	249,24	3,46	—	107	243,34	—	—	4	5,90	3,46	9,36	—
2,51 - 3,00	149	400,76	10,08	5,52	142	396,56	2	5,86	3	4,20	4,22	8,42	—
3,01 - 3,50	131	404,99	16,66	9,50	120	431,15	4	13,00	4	9,91	3,66	13,57	—
3,51 - 4,00	152	571,22	5,72	3,90	147	561,91	—	—	4	9,31	5,72	15,03	—
4,01 - 4,50	110	459,76	10,68	—	104	444,98	1	4,23	5	14,78	6,45	21,23	—
4,51 - 5,00	173	784,47	26,60	19,26	162	830,33	1	23,60	2	6,46	3,00	9,46	—
5,01 - 7,50	628	3.831,85	88,82	43,77	585	3.696,97	5	32,85	30	127,88	55,97	183,85	—
7,51 - 10,00	504	4.202,12	129,26	128,54	456	4.036,34	6	56,49	26	154,88	72,77	227,65	—
10,01 - 12,50	354	3.811,22	89,61	66,78	332	3.720,91	3	33,30	13	90,31	56,31	146,62	—
12,51 - 15,00	270	3.557,64	84,96	78,23	250	3.451,90	4	54,21	10	105,74	30,75	136,49	—
15,01 - 20,00	204	3.371,91	74,52	52,05	194	3.331,76	3	49,59	4	40,15	24,93	65,08	—
20,01 - 25,00	82	1.701,30	122,14	—	73	1.623,65	4	92,73	5	77,65	29,41	107,06	—
25,01 - 30,00	33	866,60	31,88	2,93	29	901,41	1	25,38	2	48,50	6,50	55,00	—
30,01 - 40,00	29	968,51	12,36	—	28	949,64	—	—	1	18,87	12,36	31,23	—
40,01 - 50,00	10	400,83	40,50	—	9	400,83	1	40,50	—	—	—	—	—
50,01 - 75,00	4	257,88	—	—	4	257,88	—	—	—	—	—	—	—
75,01 - 100,00	1	83,16	—	—	1	83,16	—	—	—	—	—	—	—
100,01 - 150,00	—	—	—	—	—	—	—	—	—	—	—	—	—
150,01 - 200,00	—	—	—	—	—	—	—	—	—	—	—	—	—
200,01 - 250,00	—	—	—	—	—	—	—	—	—	—	—	—	—
250,01 - 500,00	—	—	—	—	—	—	—	—	—	—	—	—	—
500,01 - 1.000,00	—	—	—	—	—	—	—	—	—	—	—	—	—
1.000,01 - 2.500,00	—	—	—	—	—	—	—	—	—	—	—	—	—
oltre 2.500	—	—	—	—	—	—	—	—	—	—	—	—	—
TOTALE	3.142	26.216,94	750,83	421,93	2.929	25.456,99	39	431,74	117	718,25	319,09	1.037,34	—

CONDUZIONE A COLONIA PARZIARIA APPODERATA

ALTRA FORMA DI CONDUZIONE

Fino a 0,10	1	0,08	—	—	0,08	1	0,08	—	—	—	—	—	—
0,11 - 0,20	22	3,51	0,14	0,18	3,83	20	3,51	1	0,14	—	—	—	—
0,21 - 0,30	39	9,82	0,60	0,24	10,66	36	9,82	2	0,60	—	—	—	—
0,31 - 0,40	77	24,62	1,05	0,74	26,41	72	24,62	3	1,05	—	—	—	—
0,41 - 0,50	59	26,16	1,83	—	27,99	55	26,16	4	1,83	—	—	—	—
0,51 - 0,75	154	93,14	3,65	3,09	99,88	143	93,14	6	3,65	—	—	—	—
0,76 - 1,00	135	117,16	5,39	3,17	125,72	125	116,43	6	5,39	—	—	—	—
1,01 - 1,50	145	172,04	7,33	7,53	186,90	133	171,32	4	5,49	2	0,72	1,84	2,56
1,51 - 2,00	154	257,03	7,07	10,91	275,01	143	255,53	4	6,97	1	1,50	0,10	1,60
2,01 - 2,50	67	145,33	3,74	4,03	153,10	62	141,86	1	2,33	2	2,97	1,41	4,38
2,51 - 3,00	62	162,55	—	10,51	173,06	58	162,55	—	—	—	—	—	—
3,01 - 3,50	34	108,54	0,50	3,43	112,47	32	105,54	—	—	1	3,00	0,50	3,50
3,51 - 4,00	38	138,65	0,40	7,80	146,85	35	135,14	—	—	1	3,51	0,40	3,91
4,01 - 4,50	10	34,07	4,10	4,30	42,47	8	34,07	1	4,10	—	—	—	—
4,51 - 5,00	14	56,99	4,83	5,00	66,82	11	52,65	—	—	2	4,34	4,83	9,17
5,01 - 7,50	43	252,78	2,55	13,50	268,83	40	250,23	—	—	1	2,55	2,55	5,10
7,51 - 10,00	21	178,75	—	9,66	188,41	20	178,75	—	—	—	—	—	—
10,01 - 12,50	8	86,27	—	—	86,27	8	86,27	—	—	—	—	—	—
12,51 - 15,00	10	137,39	—	—	137,39	10	137,39	—	—	—	—	—	—
15,01 - 20,00	5	83,46	—	—	83,46	5	83,46	—	—	—	—	—	—
20,01 - 25,00	6	134,01	—	—	134,01	6	134,01	—	—	—	—	—	—
25,01 - 30,00	1	29,60	—	—	29,60	1	29,60	—	—	—	—	—	—
30,01 - 40,00	—	—	—	—	—	—	—	—	—	—	—	—	—
40,01 - 50,00	—	—	—	—	—	—	—	—	—	—	—	—	—
50,01 - 75,00	1	50,31	—	—	50,31	1	50,31	—	—	—	—	—	—
75,01 - 100,00	1	100,00	—	—	100,00	1	100,00	—	—	—	—	—	—
100,01 - 150,00	—	—	—	—	—	—	—	—	—	—	—	—	—
150,01 - 200,00	—	—	—	—	—	—	—	—	—	—	—	—	—
200,01 - 250,00	—	—	—	—	—	—	—	—	—	—	—	—	—
250,01 - 500,00	—	—	—	—	—	—	—	—	—	—	—	—	—
500,01 - 1.000,00	—	—	—	—	—	—	—	—	—	—	—	—	—
1.000,01 - 2.500,00	—	—	—	—	—	—	—	—	—	—	—	—	—
oltre 2.500	—	—	—	—	—	—	—	—	—	—	—	—	—
TOTALE	1.107	2.402,26	43,18	84,09	2.529,53	1.026	2.382,44	32	31,55	10	18,59	11,63	30,22

Segue TAV. 6 — Aziende per classe di superficie e titolo di possesso dei terreni

Superficie in ettari

C — PER ZONA ALTIMETRICA

CLASSI DI SUPERFICIE DELE AZIENDE Ettari	T O T A L E				S O L O P R O P R I E T À		S O L O A F F I T T O		P A R T E I N P R O P R I E T À E P A R T E I N A F F I T T O				
	Aziende	Superficie			Aziende	Superficie	Aziende	Superficie	Aziende	Superficie			
		proprietà	affitto	altri titoli						Totale	proprietà	affitto	Totale
M O N T A G N A													
Fino a 0,10	586	33,87	10,59	0,09	44,55	437	32,87	117	9,09	30	1,00	1,50	2,50
0,11 - 0,20	1.096	134,81	39,26	1,13	175,20	795	127,12	198	31,69	94	7,59	7,40	14,99
0,21 - 0,30	950	193,05	51,22	2,37	246,64	672	175,45	138	35,09	128	16,83	16,09	32,92
0,31 - 0,40	1.093	303,23	77,06	4,29	384,58	785	275,31	150	53,14	144	27,38	23,92	51,30
0,41 - 0,50	781	290,68	70,11	4,86	365,65	549	258,39	83	39,36	136	31,26	30,55	61,81
0,51 - 0,75	1.675	845,97	211,84	9,98	1.067,79	1.106	706,35	160	103,36	389	136,79	108,48	245,27
0,76 - 1,00	1.590	1.124,75	308,15	12,85	1.445,75	1.022	934,84	174	158,54	377	187,42	149,29	336,71
1,01 - 1,50	2.270	2.187,21	655,08	33,54	2.875,83	1.310	1.665,23	222	282,65	703	513,70	371,19	884,89
1,51 - 2,00	2.059	2.852,02	763,91	40,75	3.656,68	1.186	2.111,04	154	278,85	682	720,55	481,57	1.202,12
2,01 - 2,50	1.474	2.599,54	701,29	44,49	3.345,32	819	1.864,83	111	254,76	519	723,78	444,89	1.168,67
2,51 - 3,00	1.287	2.789,22	745,28	44,06	3.578,56	719	2.006,16	104	291,48	442	766,18	453,38	1.219,56
3,01 - 3,50	893	2.255,05	637,22	28,90	2.921,17	466	1.527,53	76	248,25	337	712,29	387,87	1.100,16
3,51 - 4,00	856	2.451,74	724,80	62,01	3.238,55	440	1.670,59	69	259,40	327	769,31	463,40	1.232,71
4,01 - 4,50	588	1.938,94	534,94	40,80	2.514,68	309	1.323,45	46	195,15	222	609,15	339,79	948,94
4,51 - 5,00	552	2.046,01	548,59	47,73	2.642,33	297	1.422,56	37	178,08	206	614,63	369,51	984,14
5,01 - 7,50	1.718	8.205,87	2.150,96	187,56	10.544,39	927	5.716,08	106	656,51	648	2.457,48	1.482,56	3.940,04
7,51 - 10,00	898	6.160,49	1.494,64	121,27	7.776,40	516	4.478,76	59	509,36	304	1.638,64	980,16	2.618,80
10,01 - 12,50	475	4.248,00	1.024,94	27,44	5.300,38	287	3.204,01	27	300,55	156	1.019,13	720,63	1.739,76
12,51 - 15,00	299	3.397,17	649,69	48,87	4.095,73	178	2.444,59	15	204,85	102	947,26	444,84	1.392,10
15,01 - 20,00	325	4.928,54	623,16	120,03	5.671,73	229	4.024,40	10	164,12	78	884,82	459,04	1.343,86
20,01 - 25,00	188	3.732,49	433,97	22,58	4.189,04	130	2.899,39	5	115,49	52	833,10	318,48	1.151,58
25,01 - 30,00	107	2.693,58	172,04	75,92	2.941,54	82	2.254,62	4	109,79	18	427,17	62,25	489,42
30,01 - 40,00	104	3.259,86	280,18	51,89	3.591,93	81	2.787,49	2	76,60	17	392,49	193,25	585,74
40,01 - 50,00	58	2.400,82	226,36	—	2.627,18	49	2.212,97	2	85,06	7	187,85	141,30	329,15
50,01 - 75,00	96	4.983,29	830,35	—	5.813,64	78	4.711,52	1	67,50	17	271,77	762,85	1.034,62
75,01 - 100,00	50	3.486,58	877,64	—	4.364,22	37	3.239,69	2	160,10	11	246,89	717,54	964,43
100,01 - 150,00	52	5.401,79	713,27	224,66	6.339,72	40	4.901,61	2	275,00	7	381,15	438,27	819,42
150,01 - 200,00	19	3.342,53	1,40	—	3.343,93	18	3.170,93	—	—	1	171,60	1,40	173,00
200,01 - 250,00	15	3.320,74	71,21	—	3.391,95	14	3.174,74	—	—	1	146,00	71,21	217,21
250,01 - 500,00	39	13.251,65	546,00	256,00	14.053,65	36	13.191,35	—	—	2	60,30	546,00	606,30
500,01 - 1.000,00	31	22.877,08	45,38	10,81	22.933,27	28	21.102,92	—	—	2	1.193,82	45,38	1.239,20
1.000,01 - 2.500,00	28	39.797,41	—	—	39.797,41	28	39.797,41	—	—	—	—	—	—
oltre 2.500	11	36.817,30	—	—	36.817,30	11	36.817,30	—	—	—	—	—	—
TOTALE	22.263	194.351,28	16.220,53	1.524,88	212.096,69	13.681	176.231,50	2.074	5.143,82	6.159	17.097,33	11.033,99	28.131,32

C O L L I N A

Fino a 0,10	107	7,44	0,97	0,22	8,63	92	7,44	12	0,97	—	—	—	—
0,11 - 0,20	338	46,75	7,22	1,12	55,09	280	46,75	43	7,22	—	—	—	—
0,21 - 0,30	341	79,74	11,01	1,02	91,77	295	79,74	42	11,01	—	—	—	—
0,31 - 0,40	678	195,01	36,11	2,85	233,97	560	193,54	102	34,77	8	1,47	1,34	2,81
0,41 - 0,50	433	176,86	30,81	0,48	207,35	366	175,08	59	28,43	7	1,78	1,58	3,36
0,51 - 0,75	877	478,72	83,14	7,09	568,95	721	467,71	113	73,30	32	11,01	9,84	20,85
0,76 - 1,00	869	648,40	145,64	11,86	805,90	678	626,43	132	123,95	46	21,33	21,69	43,02
1,01 - 1,50	1.020	1.069,74	221,06	23,42	1.314,22	782	1.007,00	129	165,60	89	60,41	55,46	115,87
1,51 - 2,00	971	1.402,21	309,70	19,89	1.731,80	738	1.313,77	130	234,41	87	81,53	73,39	154,92
2,01 - 2,50	621	1.148,91	262,16	5,71	1.416,78	449	1.025,52	76	172,54	90	116,38	88,24	204,62
2,51 - 3,00	677	1.388,62	469,99	21,16	1.879,77	447	1.244,80	123	341,78	96	139,50	124,13	263,63
3,01 - 3,50	475	1.215,10	324,76	19,40	1.559,26	338	1.111,85	66	215,48	65	102,95	109,28	212,23
3,51 - 4,00	487	1.498,71	338,60	19,12	1.856,43	354	1.352,10	59	223,10	67	139,96	114,85	254,81
4,01 - 4,50	300	996,79	276,90	1,30	1.274,99	216	919,62	47	197,70	36	74,24	79,20	153,44
4,51 - 5,00	371	1.375,14	382,39	14,46	1.771,99	261	1.247,35	59	280,31	48	127,79	102,08	229,87
5,01 - 7,50	1.156	5.480,03	1.646,16	21,03	7.147,22	789	4.889,33	189	1.171,38	173	581,20	473,48	1.054,68
7,51 - 10,00	756	4.961,84	1.561,34	115,86	6.639,04	508	4.461,48	133	1.161,64	101	493,36	399,70	893,06
10,01 - 12,50	471	4.018,77	1.165,40	62,55	5.246,72	324	3.613,69	75	833,47	66	401,58	331,93	733,51
12,51 - 15,00	327	3.386,96	1.039,03	65,19	4.491,18	227	3.122,02	64	876,20	31	264,94	162,83	427,77
15,01 - 20,00	269	2.992,94	1.588,45	34,55	4.615,94	159	2.724,15	70	1.199,40	38	268,79	389,05	657,84
20,01 - 25,00	120	1.651,40	1.014,31	—	2.665,71	65	1.453,17	38	848,01	17	198,23	166,30	364,53
25,01 - 30,00	55	891,47	628,52	—	1.519,99	31	855,47	20	558,68	4	36,00	69,84	105,84
30,01 - 40,00	52	986,86	813,61	—	1.800,47	26	893,93	20	693,70	6	92,93	119,91	212,84
40,01 - 50,00	29	807,91	465,95	14,50	1.288,36	15	669,75	8	352,56	5	110,16	113,39	223,55
50,01 - 75,00	39	1.582,72	697,37	—	2.280,09	25	1.436,95	8	466,25	6	145,77	231,12	376,89
75,01 - 100,00	11	422,28	445,26	86,37	953,91	5	422,28	5	445,26	—	—	—	—
100,01 - 150,00	7	560,41	258,53	—	818,94	5	560,41	2	258,53	—	—	—	—
150,01 - 200,00	3	525,87	—	—	525,87	3	525,87	—	—	—	—	—	—
200,01 - 250,00	1	247,47	—	—	247,47	1	247,47	—	—	—	—	—	—
250,01 - 500,00	—	—	—	—	—	—	—	—	—	—	—	—	—
500,01 - 1.000,00	—	—	—	—	—	—	—	—	—	—	—	—	—
1.000,01 - 2.500,00	—	—	—	—	—	—	—	—	—	—	—	—	—
oltre 2.500	—	—	—	—	—	—	—	—	—	—	—	—	—
TOTALE	11.853	40.245,07	14.223,59	549,15	55.017,81	8.760	36.694,67	1.824	10.975,65	1.118	3.471,31	3.238,63	6.709,94

Segue Tav. 6 — Aziende per classe di superficie e titolo di possesso dei terreni

Superficie in ettari

C — PER ZONA ALTIMETRICA

CLASSI DI SUPERFICIE DELLE AZIENDE Ettari	T O T A L E				SOLO PROPRIETÀ		SOLO AFFITTO		PARTE IN PROPRIETÀ E PARTE IN AFFITTO					
	Aziende	Superficie			Aziende	Superficie	Aziende	Superficie	Aziende	Superficie				
		proprietà	affitto	altri titoli						Totale	proprietà	affitto	Totale	
P I A N U R A														
Fino a 0,10	21	1,29	0,55	—	1,84	15	1,29	6	0,55	—	—	—	—	—
0,11 - 0,20 .	144	19,03	4,23	0,68	23,94	115	19,03	25	4,23	—	—	—	—	—
0,21 - 0,30 .	153	32,50	6,87	0,24	39,61	125	32,22	24	6,37	3	0,28	0,50	0,78	—
0,31 - 0,40 .	558	117,65	69,05	0,98	187,68	343	115,45	199	66,87	13	2,20	2,18	4,38	—
0,41 - 0,50 .	446	135,13	76,26	2,30	213,69	273	130,69	145	71,44	19	4,44	4,82	9,26	—
0,51 - 0,75 .	893	315,80	254,10	8,15	578,05	463	299,63	368	238,57	48	15,33	15,53	30,86	—
0,76 - 1,00 .	1.014	520,28	410,20	9,54	940,02	496	458,95	372	345,15	133	58,92	65,05	123,97	—
1,01 - 1,50 .	1.081	714,18	658,97	16,32	1.389,47	470	604,38	419	537,42	173	102,92	120,23	223,15	—
1,51 - 2,00 .	1.084	988,05	917,09	31,84	1.936,98	422	747,95	363	650,79	278	235,18	264,61	499,79	—
2,01 - 2,50 .	668	747,79	752,74	18,56	1.519,09	229	519,06	226	515,14	201	222,46	235,33	457,79	—
2,51 - 3,00 .	867	1.149,07	1.241,17	7,84	2.398,08	279	769,67	283	780,55	301	376,80	459,65	836,45	—
3,01 - 3,50 .	643	988,25	1.094,22	17,79	2.100,26	196	641,21	212	692,31	227	344,58	396,19	740,77	—
3,51 - 4,00 .	679	1.201,59	1.363,22	6,15	2.570,96	198	749,83	215	814,19	262	445,70	546,26	991,96	—
4,01 - 4,50 .	413	843,57	905,63	6,26	1.755,46	119	506,85	118	500,83	172	332,17	398,46	730,63	—
4,51 - 5,00 .	608	1.368,29	1.506,76	18,75	2.893,84	187	892,01	199	950,32	215	464,89	553,66	1.018,55	—
5,01 - 7,50 .	1.787	5.133,31	5.931,76	39,02	11.104,09	513	3.200,48	627	3.910,87	635	1.895,70	2.020,29	3.919,99	—
7,51 - 10,00 .	1.121	4.388,40	5.425,05	44,19	9.857,64	342	3.017,48	425	3.752,92	346	1.355,87	1.658,23	3.018,10	—
10,01 - 12,50 .	777	3.848,63	4.855,77	1,96	8.706,36	239	2.683,56	317	3.548,72	220	1.161,11	1.301,12	2.462,23	—
12,51 - 15,00 .	649	3.491,98	5.391,13	57,00	8.940,11	182	2.509,78	298	4.120,61	161	954,53	1.245,88	2.200,41	—
15,01 - 20,00 .	700	4.512,48	7.517,05	23,43	12.052,96	194	3.386,44	346	5.906,31	157	1.103,60	1.606,18	2.709,78	—
20,01 - 25,00 .	351	2.805,31	5.050,95	—	7.856,26	93	2.077,04	180	4.000,16	78	728,27	1.020,79	1.749,06	—
25,01 - 30,00 .	256	1.790,29	5.247,81	10,91	7.049,01	44	1.204,58	156	4.326,60	54	545,68	921,21	1.466,89	—
30,01 - 40,00 .	323	2.552,52	8.527,32	54,05	11.133,89	62	2.113,55	216	7.495,73	42	414,57	1.011,39	1.425,96	—
40,01 - 50,00 .	170	2.066,85	5.528,18	49,90	7.644,93	37	1.681,40	111	4.980,07	21	385,45	548,11	933,56	—
50,01 - 75,00 .	180	2.932,48	8.095,28	16,27	11.044,03	31	1.898,19	111	6.755,88	37	1.002,72	1.329,27	2.331,99	—
75,01 - 100,00 .	48	1.293,95	2.881,70	—	4.175,65	10	886,20	26	2.260,36	12	407,75	621,34	1.029,09	—
100,01 - 150,00 .	25	880,14	2.108,80	3,58	2.992,52	6	684,51	14	1.712,69	4	120,76	369,42	490,18	—
150,01 - 200,00 .	6	681,19	303,39	—	984,58	4	681,19	2	303,39	—	—	—	—	—
200,01 - 250,00 .	1	—	206,14	—	206,14	—	—	1	206,14	—	—	—	—	—
250,01 - 500,00 .	3	871,91	—	—	871,91	3	871,91	—	—	—	—	—	—	—
500,01 - 1.000,00 .	—	—	—	—	—	—	—	—	—	—	—	—	—	—
1.000,01 - 2.500,00 .	—	—	—	—	—	—	—	—	—	—	—	—	—	—
oltre 2.500	—	—	—	—	—	—	—	—	—	—	—	—	—	—
TOTALE	15.669	46.391,91	76.331,39	445,75	123.169,05	5.690	33.384,53	6.008	59.486,38	3.812	12.689,88	16.715,70	29.405,58	—

TAV. 7 — Aziende per classe di superficie

Superf

CLASSI DI SUPERFICIE DELLE AZIENDE	AZIENDE COSTITUITE DA UN UNICO CORPO		AZIENDE I CUI TERRENI SONO															
			2		3		4		5		6		7		8		9	
	Aziende	Superficie	Aziende	Superficie	Aziende	Superficie	Aziende	Superficie	Aziende	Superficie	Aziende	Superficie	Aziende	Superficie	Aziende	Superficie	Aziende	Superficie
Fino a 0,10	537	41,13	133	10,22	32	2,62	10	0,90	—	—	1	0,09	—	—	—	—	—	—
0,11 - 0,20	1.141	184,84	255	41,98	90	14,23	48	7,52	21	3,29	8	1,25	3	0,53	2	0,30	—	—
0,21 - 0,30	960	252,46	267	69,45	97	25,32	53	13,31	25	6,35	20	5,26	14	3,64	5	1,40	1	0
0,31 - 0,40	1.737	595,06	314	111,66	117	41,94	60	21,31	34	12,39	23	8,18	14	4,99	10	3,54	9	3
0,41 - 0,50	1.073	513,05	303	143,24	115	53,02	60	27,28	38	17,63	24	11,00	12	5,31	11	4,94	3	1
0,51 - 0,75	1.964	1.268,41	702	451,98	321	203,97	154	97,22	97	62,26	44	27,76	46	29,13	28	17,32	26	16
0,76 - 1,00	1.806	1.677,65	817	747,42	324	296,55	155	138,60	95	85,26	65	57,68	54	49,07	34	29,98	34	30
1,01 - 1,50	1.666	2.123,20	1.078	1.388,07	573	733,03	248	318,21	183	230,08	143	180,84	96	121,62	67	82,42	63	80
1,51 - 2,00	1.402	2.494,82	1.036	1.849,74	590	1.058,62	286	509,48	145	257,51	95	166,50	85	150,39	81	145,04	57	99
2,01 - 2,50	760	1.730,20	667	1.521,51	424	964,58	237	544,80	117	265,96	82	188,40	61	137,71	60	134,25	46	103
2,51 - 3,00	776	2.161,16	696	1.936,24	523	1.450,34	261	720,83	134	372,59	80	221,87	42	114,92	49	135,47	26	70
3,01 - 3,50	553	1.807,26	444	1.455,38	345	1.131,74	212	696,69	96	315,00	67	218,37	43	140,97	31	101,12	33	108
3,51 - 4,00	500	1.900,90	475	1.798,66	358	1.360,14	241	915,04	132	499,84	60	226,43	51	193,97	23	86,56	22	81
4,01 - 4,50	324	1.376,18	276	1.177,37	212	903,85	141	603,49	95	408,42	51	217,11	34	145,25	24	102,82	13	55
4,51 - 5,00	418	2.000,02	331	1.579,78	307	1.467,18	155	736,59	106	503,13	56	268,02	20	95,60	16	76,35	14	67
5,01 - 7,50	1.220	7.545,04	925	5.712,11	801	4.929,18	582	3.600,91	323	2.010,60	196	1.226,63	122	754,44	89	557,18	57	343
7,51 - 10,00	820	7.194,87	496	4.340,32	449	3.913,04	327	2.833,66	204	1.818,37	142	1.229,35	81	711,93	60	534,96	24	209
10,01 - 12,50	558	6.257,02	326	3.644,18	245	2.727,63	170	1.909,79	122	1.355,96	97	1.077,29	58	648,95	38	417,93	16	181
12,51 - 15,00	429	5.909,31	232	3.194,13	200	2.747,31	120	1.645,31	92	1.251,29	61	851,59	30	410,22	21	283,51	9	127
15,01 - 20,00	483	8.349,89	252	4.355,20	157	2.700,00	128	2.189,56	70	1.217,47	64	1.102,17	34	581,16	28	489,13	12	207
20,01 - 25,00	258	5.772,13	115	2.573,17	73	1.649,02	60	1.341,63	39	856,25	29	629,90	27	509,96	7	152,97	6	131
25,01 - 30,00	176	4.849,41	84	2.308,72	52	1.444,02	27	748,67	17	468,84	15	397,15	9	247,79	4	117,85	5	143
30,01 - 40,00	251	8.659,56	74	2.575,86	52	1.792,42	28	966,58	27	922,28	13	446,57	10	339,45	8	266,57	4	139
40,01 - 50,00	122	5.465,56	59	2.678,76	36	1.615,81	10	461,04	6	276,59	3	127,05	4	169,00	2	82,37	2	85
50,01 - 75,00	136	8.245,77	62	3.731,28	41	2.560,04	20	1.210,30	16	990,51	13	792,28	8	475,00	5	295,29	—	—
75,01 - 100,00	47	4.114,72	20	1.751,04	14	1.194,42	10	868,92	4	348,06	2	182,09	3	238,61	2	173,65	—	—
100,01 - 150,00	32	3.877,40	10	1.212,69	13	1.605,74	5	600,07	5	594,75	4	472,90	2	237,00	3	352,01	1	133
150,01 - 200,00	13	2.195,03	3	519,00	3	566,53	4	688,70	1	196,00	—	—	1	162,60	1	192,87	—	—
200,01 - 250,00	5	1.080,35	2	473,10	1	202,24	2	479,65	1	220,00	—	—	—	—	—	—	2	44
250,01 - 500,00	14	4.809,52	4	1.086,35	3	1.049,47	2	866,75	3	1.164,89	5	1.899,17	1	486,65	3	1.032,30	—	—
500,01 - 1.000,00	6	5.261,97	3	2.406,10	2	1.390,46	4	2.765,16	1	712,50	—	—	1	568,18	2	1.579,36	1	55
1.000,01 - 2.500,00	6	7.212,18	4	7.008,82	2	2.632,89	1	1.022,80	3	4.639,55	2	2.631,20	1	1.478,77	—	—	2	3.40
oltre 2.500	1	3.021,44	2	5.880,21	—	—	1	2.622,31	1	4.525,00	—	—	1	2.752,53	—	—	—	—
TOTALE	20.194	119.947,51	10.467	69.733,74	6.572	44.427,35	3.822	32.173,08	2.253	26.608,62	1.465	14.864,10	968	12.055,34	714	7.446,46	488	6.84

A - T

B - PER FO CONDUZIONE DIR																		
Fino a 0,10	519	39,70	132	10,17	32	2,62	10	0,90	—	—	1	0,09	—	—	—	—	—	—
0,11 - 0,20	1.072	173,00	248	40,66	89	14,06	48	7,52	21	3,29	8	1,25	3	0,53	2	0,30	—	—
0,21 - 0,30	857	224,88	249	64,34	96	25,02	52	13,05	25	6,35	20	5,26	14	3,64	5	1,40	1	0
0,31 - 0,40	1.591	544,35	301	106,95	115	41,27	59	20,98	34	12,39	23	8,18	14	4,99	10	3,54	9	3
0,41 - 0,50	974	465,66	289	136,70	111	51,22	60	27,28	38	17,63	24	11,00	12	5,31	11	4,94	3	1
0,51 - 0,75	1.737	1.121,76	669	430,23	318	201,82	151	95,07	97	62,26	44	27,76	46	29,13	28	17,32	26	16
0,76 - 1,00	1.596	1.482,55	766	699,75	311	984,46	154	137,79	95	85,26	64	56,77	54	49,07	34	29,98	34	30
1,01 - 1,50	1.428	1.819,78	997	1.282,60	555	709,41	242	310,50	180	226,06	143	180,84	95	120,59	67	82,42	63	80
1,51 - 2,00	1.197	2.130,48	912	1.626,39	550	985,42	270	480,85	140	248,44	94	164,50	85	150,39	81	145,04	57	99
2,01 - 2,50	624	1.421,00	599	1.366,56	403	916,65	226	519,21	110	249,57	81	185,92	59	133,17	59	131,75	46	10
2,51 - 3,00	635	1.763,95	617	1.714,94	493	1.366,32	245	676,15	127	352,74	79	219,27	38	104,14	49	135,47	26	7
3,01 - 3,50	454	1.481,01	382	1.251,10	310	1.017,54	198	649,84	91	298,59	65	211,94	41	134,07	29	94,29	32	10
3,51 - 4,00	398	1.510,87	417	1.578,60	314	1.191,06	218	827,35	120	453,64	56	211,17	48	182,61	22	82,56	22	8
4,01 - 4,50	261	1.109,70	239	1.018,76	193	822,85	123	526,24	85	365,27	47	200,23	33	140,75	23	98,62	13	5
4,51 - 5,00	327	1.560,81	274	1.308,36	273	1.304,87	135	639,30	95	451,78	52	248,50	18	85,81	14	66,83	13	6
5,01 - 7,50	890	5.479,94	751	4.615,61	666	4.081,34	494	3.044,72	288	1.787,72	76	1.100,30	76	564,22	83	519,05	54	32
7,51 - 10,00	551	4.816,43	375	3.258,94	349	3.034,44	261	2.259,45	165	1.466,63	24	1.074,24	71	525,99	53	471,50	21	18
10,01 - 12,50	363	4.059,45	235	2.619,43	192	2.135,36	127	1.430,96	101	1.124,40	79	876,12	44	491,35	31	341,26	16	18
12,51 - 15,00	276	3.794,45	173	2.380,90	156	2.142,12	90	1.236,61	73	991,64	44	614,95	23	312,22	20	270,51	9	12
15,01 - 20,00	313	5.383,83	185	3.206,67	121	2.074,37	103	1.761,20	58	1.006,98	48	824,79	28	479,20	25	434,16	10	17
20,01 - 25,00	172	3.856,11	72	1.612,23	59	1.333,91	45	1.012,32	33	724,50	23	496,92	19	430,61	5	108,40	4	9
25,01 - 30,00	116	3.192,34	61	1.670,82	37	1.025,80	20	560,52	13	359,06	11	286,						

Segue Tav. 7 — Aziende per classe di superficie

CLASSI DI SUPERFICIE DELLE AZIENDE <i>Ettari</i>	AZIENDE COSTI- TUTE DA UN UNICO CORPO		AZIENDE I CUI TERRENI SONO															
	Aziende	Superficie	2		3		4		5		6		7		8		9	
			Aziende	Superficie	Aziende	Superficie	Aziende	Superficie	Aziende	Superficie	Aziende	Superficie	Aziende	Superficie	Aziende	Superficie	Aziende	Superficie
Fino a 0,10	17	1,35	1	0,05	—	—	—	—	—	—	—	—	—	—	—	—	—	—
0,11 - 0,20	49	8,40	5	0,93	1	0,17	—	—	—	—	—	—	—	—	—	—	—	—
0,21 - 0,30	68	18,08	15	4,21	1	0,30	—	—	—	—	—	—	—	—	—	—	—	—
0,31 - 0,40	75	26,34	10	3,67	—	—	—	—	—	—	—	—	—	—	—	—	—	—
0,41 - 0,50	48	23,12	7	3,24	3	1,38	—	—	—	—	—	—	—	—	—	—	—	—
0,51 - 0,75	94	60,81	16	10,60	1	0,66	1	0,75	—	—	—	—	—	—	—	—	—	—
0,76 - 1,00	100	93,27	21	18,88	5	4,52	1	0,81	—	—	1	0,91	—	—	—	—	—	—
1,01 - 1,50	84	105,45	34	44,06	7	9,34	3	3,61	1	1,17	—	—	1	1,03	—	—	—	—
1,51 - 2,00	64	114,32	39	69,78	12	21,75	6	10,33	3	5,07	1	2,00	—	—	—	—	—	—
2,01 - 2,50	32	73,41	21	47,49	6	13,67	3	6,79	4	9,40	1	2,48	2	4,54	—	—	—	—
2,51 - 3,00	36	103,30	17	48,70	5	13,84	7	19,24	1	3,00	—	—	1	2,94	—	—	—	—
3,01 - 3,50	31	102,23	14	46,69	8	25,75	1	3,35	—	—	2	6,43	—	—	1	3,33	—	—
3,51 - 4,00	26	99,04	16	60,31	5	18,79	4	15,05	4	15,20	2	7,60	—	—	—	—	—	—
4,01 - 4,50	20	83,88	7	29,48	3	13,00	3	12,80	—	—	—	—	—	—	—	—	—	—
4,51 - 5,00	18	86,85	8	37,71	6	29,01	1	4,89	—	—	—	—	1	4,80	—	—	1	4
5,01 - 7,50	62	374,77	31	194,41	19	119,18	13	81,45	6	38,41	3	17,91	4	24,00	1	5,63	—	—
7,51 - 10,00	50	433,37	29	257,71	14	124,09	9	80,49	6	54,41	3	25,06	—	—	2	18,20	—	—
10,01 - 12,50	43	489,48	16	182,17	8	91,13	8	90,78	2	21,35	3	32,85	1	16,60	3	31,94	—	—
12,51 - 15,00	22	312,93	12	164,31	11	149,53	8	107,86	5	67,94	—	—	—	—	—	—	—	—
15,01 - 20,00	61	1.076,41	34	603,24	14	244,64	10	177,53	3	49,50	7	126,99	—	—	—	—	1	15
20,01 - 25,00	48	1.072,41	21	468,85	7	156,50	10	217,87	3	66,31	2	43,73	3	69,06	2	44,57	1	21
25,01 - 30,00	47	1.305,43	12	334,10	10	279,87	5	132,56	3	81,78	4	110,18	3	83,68	—	—	1	29
30,01 - 40,00	113	3.911,01	27	958,99	19	656,98	7	238,87	8	261,44	6	209,22	—	—	—	—	2	70
40,01 - 50,00	76	3.435,40	24	1.120,69	17	766,97	4	178,65	4	187,92	2	86,85	2	84,83	1	41,72	2	89
50,01 - 75,00	101	6.151,31	40	2.488,37	20	1.230,64	10	605,96	8	493,43	5	300,81	2	102,54	3	178,18	—	—
75,01 - 100,00	38	3.320,44	14	1.245,04	4	345,96	—	—	4	348,06	1	98,21	1	86,37	2	173,65	—	—
100,01 - 150,00	30	3.604,20	5	585,59	8	1.023,44	2	226,02	1	149,06	4	472,90	2	237,00	1	107,50	1	133
150,01 - 200,00	11	1.830,44	2	346,00	2	371,87	4	688,70	—	—	—	—	1	162,60	—	—	—	—
200,01 - 250,00	5	1.080,35	2	473,10	1	202,24	2	479,65	1	220,00	—	—	—	—	—	—	2	445
250,01 - 500,00	14	4.809,52	4	1.086,35	3	1.049,47	2	866,75	3	1.164,89	5	1.899,17	1	486,65	3	1.032,30	—	—
500,01 - 1.000,00	6	5.261,97	3	2.406,10	2	1.390,46	4	2.765,16	1	712,50	—	—	1	568,18	2	1.579,36	1	558
1.000,01 - 2.500,00	6	7.212,18	4	7.008,82	2	2.632,89	1	1.022,80	3	4.639,55	2	2.631,20	1	1.478,77	—	—	2	3.408
oltre 2.500	1	3.021,44	2	5.880,21	—	—	1	2.622,31	1	4.525,00	—	—	1	2.752,53	—	—	—	—
TOTALE	1.496	49.702,91	513	26.229,85	224	10.988,04	130	10.661,03	75	13.115,39	54	6.074,50	28	6.160,12	22	3.409,25	14	4.781

Segue B - PER FOR
CONDUZIONE CON SALARI

CONDUZIONE A COI																		
Fino a 0,10	—	—	—	—	—	—	—	—	—	—	—	—	—	—	—	—	—	—
0,11 - 0,20	—	—	—	—	—	—	—	—	—	—	—	—	—	—	—	—	—	—
0,21 - 0,30	—	—	—	—	—	—	—	—	—	—	—	—	—	—	—	—	—	—
0,31 - 0,40	—	—	—	—	—	—	—	—	—	—	—	—	—	—	—	—	—	—
0,41 - 0,50	—	—	—	—	—	—	—	—	—	—	—	—	—	—	—	—	—	—
0,51 - 0,75	—	—	—	—	—	—	—	—	—	—	—	—	—	—	—	—	—	—
0,76 - 1,00	8	7,69	5	4,78	—	—	—	—	—	—	—	—	—	—	—	—	—	—
1,01 - 1,50	60	78,04	12	15,67	—	—	—	—	—	—	—	—	—	—	—	—	—	—
1,51 - 2,00	63	112,76	32	58,73	13	23,73	4	7,11	—	—	—	—	—	—	—	—	—	—
2,01 - 2,50	74	168,37	29	65,99	6	13,81	2	4,53	—	—	—	—	—	—	—	—	—	—
2,51 - 3,00	80	223,83	45	125,04	14	39,66	6	16,64	3	8,59	1	2,60	—	—	—	—	—	—
3,01 - 3,50	54	177,87	40	131,21	22	72,00	11	36,82	2	6,50	—	—	—	—	1	3,50	1	—
3,51 - 4,00	61	232,74	30	113,65	33	127,05	17	65,04	7	27,00	1	4,00	3	11,36	—	—	—	—
4,01 - 4,50	40	169,85	26	111,78	14	59,83	15	64,45	10	43,15	4	16,88	1	4,50	—	—	—	—
4,51 - 5,00	68	328,54	47	223,91	26	123,82	15	73,34	10	46,69	4	19,52	1	4,99	2	9,52	—	—
5,01 - 7,50	253	1.597,62	135	852,76	113	710,54	70	442,19	26	166,19	13	80,35	9	54,47	5	32,50	2	1
7,51 - 10,00	211	1.873,86	89	796,02	83	726,93	56	484,72	30	271,11	15	130,05	9	77,89	4	36,26	3	2
10,01 - 12,50	150	1.686,28	72	809,81	44	490,79	33	366,71	19	210,21	15	168,32	13	147,00	4	44,73	—	—
12,51 - 15,00	127	1.747,95	46	634,75	33	455,66	20	274,76	14	191,71	16	221,64	7	98,00	1	13,00	—	—
15,01 - 20,00	104	1.806,19	33	545,29	22	380,99	15	250,83	9	160,99	9	150,39	6	101,96	3	51,97	1	1
20,01 - 25,00	36	796,34	19	425,90	7	158,61	5	111,44	3	65,44	4	89,25	5	110,29	—	—	1	2
25,01 - 30,00	13	351,64	10	274,20	5	138,35	2	55,59	1	28,00	—	—	—	—	—	—	—	—
30,01 - 40,00	14	466,35	6	205,65	3	99,37	4	140,71	1	38,24	—	—	—	—	1	30,55	—	—
40,01 - 50,00	3	128,06	6	272,77	1	40,50	—	—	—	—	—	—	—	—	—	—	—	—
50,01 - 75,00	3	193,88	—	—	—	—	—	—	—	—	—	—	—	—	—	—	—	—
75,01 - 100,00	—	—	—	—	1	83,16	—	—	—	—	—	—	—	—	—	—	—	—
100,01 - 150,00	—	—	—	—	—	—	—	—	—	—	—	—	—	—	—	—	—	—
150,01 - 200,00	—	—	—	—	—	—	—	—	—	—	—	—	—	—	—	—	—	—
200,01 - 250,00	—	—	—	—	—	—	—	—	—	—	—	—	—	—	—	—	—	—
250,01 - 500,00	—	—	—	—	—	—	—	—	—	—	—	—	—	—	—	—	—	—
500,01 - 1.000,00	—	—	—	—	—	—	—	—	—	—	—	—	—	—	—	—	—	—
1.000,01 - 2.500,00	—	—																

Segue Tav. 7 — Aziende per classe di super

Sup

CLASSI DI SUPERFICIE DELLE AZIENDE <i>Ettari</i>	AZIENDE COSTI- TUTE DA UN UNICO CORPO		AZIENDE I CUI TERRENI SC															
	Aziende	Superficie	2		3		4		5		6		7		8		9	
			Aziende	Superficie	Aziende	Superficie	Aziende	Superficie	Aziende	Superficie	Aziende	Superficie	Aziende	Superficie	Aziende	Superficie	Aziende	Superficie
Fino a 0,10	1	0,08	—	—	—	—	—	—	—	—	—	—	—	—	—	—	—	—
0,11 - 0,20	20	3,44	2	0,39	—	—	—	—	—	—	—	—	—	—	—	—	—	—
0,21 - 0,30	35	9,50	3	0,90	—	—	1	0,26	—	—	—	—	—	—	—	—	—	—
0,31 - 0,40	71	24,37	3	1,04	2	0,67	1	0,33	—	—	—	—	—	—	—	—	—	—
0,41 - 0,50	51	24,27	7	3,30	1	0,42	—	—	—	—	—	—	—	—	—	—	—	—
0,51 - 0,75	133	85,84	17	11,15	2	1,49	2	1,40	—	—	—	—	—	—	—	—	—	—
0,76 - 1,00	102	94,14	25	24,01	8	7,57	—	—	—	—	—	—	—	—	—	—	—	—
1,01 - 1,50	94	119,93	35	45,74	11	14,28	3	4,10	2	2,85	—	—	—	—	—	—	—	—
1,51 - 2,00	78	137,26	53	94,84	15	27,72	6	11,19	2	4,00	—	—	—	—	—	—	—	—
2,01 - 2,50	30	67,42	18	41,47	9	20,45	6	14,27	3	6,99	—	—	—	—	—	—	—	—
2,51 - 3,00	25	70,08	17	47,56	11	30,52	3	8,80	3	8,26	—	—	3	7,84	—	—	—	—
3,01 - 3,50	14	46,15	8	26,38	5	16,45	2	6,68	3	9,91	—	—	2	6,90	—	—	—	—
3,51 - 4,00	15	58,25	12	46,10	6	23,24	2	7,60	1	4,00	1	3,66	—	—	1	4,00	—	—
4,01 - 4,50	3	12,75	4	17,35	2	8,17	—	—	—	—	—	—	—	—	1	4,20	—	—
4,51 - 5,00	5	23,82	2	9,80	2	9,48	4	19,06	1	4,66	—	—	—	—	—	—	—	—
5,01 - 7,50	15	92,71	8	49,33	3	18,12	5	32,55	3	18,28	4	28,07	2	11,75	—	—	—	1
7,51 - 10,00	8	71,21	3	27,65	3	27,58	1	9,00	3	26,22	—	—	1	8,05	1	9,00	—	—
10,01 - 12,50	2	21,81	3	32,77	1	10,35	—	—	—	—	—	—	—	—	—	—	—	—
12,51 - 15,00	4	53,98	1	14,17	—	—	2	26,08	—	—	1	15,00	—	—	—	—	—	—
15,01 - 20,00	5	83,46	—	—	—	—	—	—	—	—	—	—	—	—	—	—	—	—
20,01 - 25,00	2	47,27	3	66,19	—	—	—	—	—	—	—	—	—	—	—	—	—	—
25,01 - 30,00	—	—	1	29,60	—	—	—	—	—	—	—	—	—	—	—	—	—	—
30,01 - 40,00	—	—	—	—	—	—	—	—	—	—	—	—	—	—	—	—	—	—
40,01 - 50,00	—	—	—	—	—	—	—	—	—	—	—	—	—	—	—	—	—	—
50,01 - 75,00	1	50,31	—	—	—	—	—	—	—	—	—	—	—	—	—	—	—	—
75,01 - 100,00	1	100,00	—	—	—	—	—	—	—	—	—	—	—	—	—	—	—	—
100,01 - 150,00	—	—	—	—	—	—	—	—	—	—	—	—	—	—	—	—	—	—
150,01 - 200,00	—	—	—	—	—	—	—	—	—	—	—	—	—	—	—	—	—	—
200,01 - 250,00	—	—	—	—	—	—	—	—	—	—	—	—	—	—	—	—	—	—
250,01 - 500,00	—	—	—	—	—	—	—	—	—	—	—	—	—	—	—	—	—	—
500,01 - 1.000,00	—	—	—	—	—	—	—	—	—	—	—	—	—	—	—	—	—	—
1.000,01 - 2.500,00	—	—	—	—	—	—	—	—	—	—	—	—	—	—	—	—	—	—
oltre 2.500	—	—	—	—	—	—	—	—	—	—	—	—	—	—	—	—	—	—
TOTALE	715	1.298,05	225	589,74	81	216,51	40	162,66	21	85,17	6	46,73	8	34,54	4	19,70	1	

Segue B - PER FO

ALTRA I

CLASSI DI SUPERFICIE DELLE AZIENDE <i>Ettari</i>	AZIENDE COSTI- TUTE DA UN UNICO CORPO		AZIENDE I CUI TERRENI SC															
	Aziende	Superficie	2		3		4		5		6		7		8		9	
			Aziende	Superficie	Aziende	Superficie	Aziende	Superficie	Aziende	Superficie	Aziende	Superficie	Aziende	Superficie	Aziende	Superficie	Aziende	Superficie
Fino a 0,10	411	30,81	131	10,07	32	2,62	10	0,90	—	—	1	0,09	—	—	—	—	—	—
0,11 - 0,20	680	108,23	243	39,72	90	14,23	48	7,52	21	3,29	8	1,25	3	0,53	2	0,30	—	—
0,21 - 0,30	497	129,39	238	61,61	96	25,11	52	13,05	25	6,35	20	5,26	14	3,64	5	1,40	1	—
0,31 - 0,40	573	199,29	251	88,94	110	39,46	59	20,98	34	12,39	23	8,18	14	4,99	10	3,54	9	—
0,41 - 0,50	329	157,19	181	84,46	105	48,11	59	26,78	37	17,13	24	11,00	12	5,31	11	4,94	3	—
0,51 - 0,75	561	359,86	389	249,51	275	173,59	147	92,28	97	62,26	43	27,10	46	29,13	28	17,32	26	—
0,76 - 1,00	533	495,88	342	310,61	204	183,34	144	128,28	91	81,45	65	57,68	54	49,07	34	29,98	34	—
1,01 - 1,50	563	717,95	405	514,17	314	394,72	194	248,07	173	216,74	141	178,09	96	121,62	67	82,42	63	—
1,51 - 2,00	495	885,73	397	708,77	244	436,54	160	282,07	121	212,28	85	148,21	83	146,63	80	143,09	57	—
2,01 - 2,50	303	694,67	258	589,21	171	389,44	125	286,00	81	182,81	69	158,50	58	130,76	56	124,70	45	1
2,51 - 3,00	267	749,78	245	686,10	183	508,19	111	307,73	72	199,37	59	163,68	36	98,70	48	132,87	25	—
3,01 - 3,50	179	586,51	160	527,44	109	358,35	80	262,13	41	134,31	42	136,52	37	120,67	26	84,33	32	1
3,51 - 4,00	144	545,66	179	679,05	128	488,38	84	317,11	47	176,88	32	119,42	42	159,99	20	74,91	20	—
4,01 - 4,50	113	482,64	101	433,01	85	363,65	48	206,34	40	173,87	25	107,18	17	72,44	19	81,39	11	—
4,51 - 5,00	89	425,97	117	562,08	101	485,36	46	219,46	33	158,01	27	128,89	12	57,38	14	66,98	10	—
5,01 - 7,50	265	1.622,84	342	2.103,56	278	1.708,00	181	1.119,83	102	626,98	79	492,54	57	352,62	56	344,53	36	2
7,51 - 10,00	133	1.156,43	176	1.519,77	142	1.232,42	114	985,08	59	523,16	50	422,86	31	271,29	26	228,46	14	1
10,01 - 12,50	80	894,72	96	1.073,03	74	825,59	46	514,21	38	431,17	29	322,69	21	231,39	11	119,08	6	—
12,51 - 15,00	36	495,98	66	903,26	43	586,83	28	382,98	28	383,19	19	269,39	11	144,87	9	122,88	6	—
15,01 - 20,00	42	730,67	76	1.332,56	57	981,92	35	606,86	15	268,32	29	510,70	7	120,81	9	159,66	6	1
20,01 - 25,00	22	494,32	41	904,74	28	631,96	21	469,75	16	352,31	12	266,81	14	317,46	4	89,35	2	—
25,01 - 30,00	20	547,92	13	356,62	24	670,40	16	448,99	7	191,13	7	185,03	4	108,85	1	30,00	1	—
30,01 - 40,00	24	814,81	18	636,47	18	626,07	10	343,49	10	344,94	5	172,96	6	207,58	5	164,55	1	—
40,01 - 50,00	5	225,91	13	600,24	19	844,24	7	328,51	3	140,99	2	86,69	1	42,51	2	82,37	1	—
50,01 - 75,00	16	924,73	17	1.037,81	26	1.590,11	10	609,78	8	513,57	8	484,09	5	293,92	2	112,79	—	—
75,01 - 100,00	13	1.174,56	6	534,52	10	849,75	8	707,70	3	253,98	2	182,09	2	152,24	1	86,07	—	—
100,01 - 150,00	12	1.502,16	6	730,18	8	979,79	4	488,99	5	594,75	4	472,90	2	237,00	3	352,01	1	1
150,01 - 200,00	6	1.035,45	2	361,00	3	566,53	4	688,70	1	196,00	—	—	1	162,60	—	—	—	—
200,01 - 250,00	4																	

Segue Tav. 7 — Aziende per classe di superficie

Superficie

CLASSI DI SUPERFICIE DELLE AZIENDE <i>Ettari</i>	AZIENDE COSTI- TUIE DA UN UNICO CORPO		AZIENDE I CUI TERRENI SONO															
	Aziende	Superficie	2		3		4		5		6		7		8		9	
			Aziende	Superficie	Aziende	Superficie	Aziende	Superficie	Aziende	Superficie	Aziende	Superficie	Aziende	Superficie	Aziende	Superficie	Aziende	Superficie
Fino a 0,10 . . .	105	8,48	2	0,15	—	—	—	—	—	—	—	—	—	—	—	—	—	—
0,11 - 0,20 . . .	318	52,83	11	2,10	—	—	—	—	—	—	—	—	—	—	—	—	—	—
0,21 - 0,30 . . .	314	84,60	25	6,70	1	0,21	1	0,26	—	—	—	—	—	—	—	—	—	—
0,31 - 0,40 . . .	623	214,19	46	16,62	7	2,48	1	0,33	—	—	—	—	—	—	—	—	—	—
0,41 - 0,50 . . .	357	170,63	64	30,82	9	4,41	1	0,50	1	0,50	—	—	—	—	—	—	—	—
0,51 - 0,75 . . .	648	420,32	187	120,67	37	24,41	4	2,89	—	—	1	0,66	—	—	—	—	—	—
0,76 - 1,00 . . .	551	511,47	234	215,02	73	68,87	8	7,54	3	3,00	—	—	—	—	—	—	—	—
1,01 - 1,50 . . .	505	642,60	314	408,06	154	201,53	35	45,94	10	13,34	2	2,75	—	—	—	—	—	—
1,51 - 2,00 . . .	407	721,84	287	510,26	180	323,89	74	132,71	15	28,53	6	10,82	1	1,80	1	1,95	—	—
2,01 - 2,50 . . .	218	494,67	178	404,26	126	287,53	59	137,07	20	46,90	11	25,30	3	6,95	4	9,55	1	2,2
2,51 - 3,00 . . .	241	671,62	181	503,36	134	370,27	68	188,64	30	83,05	12	33,16	6	16,22	1	2,60	1	2,6
3,01 - 3,50 . . .	159	520,79	119	390,63	93	304,76	61	200,92	23	75,10	12	39,81	4	13,80	3	10,20	1	3,2
3,51 - 4,00 . . .	152	580,01	106	403,01	93	354,44	68	259,69	43	164,31	14	53,57	7	26,40	2	7,75	2	7,7
4,01 - 4,50 . . .	93	392,65	67	285,60	53	225,62	39	167,37	30	127,76	10	42,05	5	21,49	1	4,20	—	—
4,51 - 5,00 . . .	130	624,65	71	337,16	73	347,41	42	201,93	33	155,34	10	48,28	5	23,79	1	4,65	3	14,7
5,01 - 7,50 . . .	374	2.332,01	235	1.451,61	210	1.283,27	143	877,59	77	473,02	44	270,10	30	183,31	13	81,76	10	65,6
7,51 - 10,00 . . .	242	2.139,36	138	1.217,21	133	1.155,68	91	783,28	62	553,17	30	259,69	22	190,81	19	169,89	5	46,0
10,01 - 12,50 . . .	171	1.904,91	93	1.044,94	60	665,06	46	514,09	38	418,72	26	287,28	19	216,93	8	85,81	1	10,7
12,51 - 15,00 . . .	143	1.960,98	48	668,27	45	617,04	29	396,93	19	254,93	17	233,16	9	125,47	3	39,84	—	—
15,01 - 20,00 . . .	119	2.044,98	35	602,08	31	538,72	28	472,09	19	325,28	13	223,26	7	119,14	6	98,99	3	49,7
20,01 - 25,00 . . .	51	1.125,80	15	337,00	7	164,99	12	267,23	11	238,31	6	130,26	3	69,50	—	—	4	88,7
25,01 - 30,00 . . .	18	495,72	18	495,19	5	135,94	4	111,49	2	58,50	2	53,75	1	27,38	1	29,25	1	30,0
30,01 - 40,00 . . .	23	800,35	6	205,83	8	274,32	5	171,35	2	69,99	2	66,49	1	39,32	2	69,45	1	35,1
40,01 - 50,00 . . .	19	836,72	3	141,92	1	43,33	—	—	1	45,91	1	40,36	1	42,50	—	—	—	—
50,01 - 75,00 . . .	13	749,37	11	613,65	4	258,60	3	194,67	2	108,31	1	56,88	1	51,99	1	61,50	—	—
75,01 - 100,00 . . .	5	423,54	3	265,00	1	79,00	—	—	—	—	—	—	1	86,37	—	—	—	—
100,01 - 150,00 . . .	2	232,65	1	113,66	1	144,87	1	111,08	—	—	—	—	—	—	—	—	—	—
150,01 - 200,00 . . .	2	333,00	—	—	—	—	—	—	—	—	—	—	—	—	1	192,87	—	—
200,01 - 250,00 . . .	—	—	—	—	—	—	—	—	—	—	—	—	—	—	—	—	—	—
250,01 - 500,00 . . .	—	—	—	—	—	—	—	—	—	—	—	—	—	—	—	—	—	—
500,01 - 1.000,00 . . .	—	—	—	—	—	—	—	—	—	—	—	—	—	—	—	—	—	—
1.000,01 - 2.500,00 . . .	—	—	—	—	—	—	—	—	—	—	—	—	—	—	—	—	—	—
oltre 2.500	—	—	—	—	—	—	—	—	—	—	—	—	—	—	—	—	—	—
TOTALE . . .	6.003	21.490,74	2.498	10.790,78	1.539	7.876,65	823	5.245,59	441	3.243,97	220	1.877,63	126	1.263,17	67	870,26	33	355,1

Segue C - PER ZONA

C O

Fino a 0,10	21	1,84	—	—	—	—	—	—	—	—	—	—	—	—	—	—	—	—	—
0,11 - 0,20	143	23,78	1	0,16	—	—	—	—	—	—	—	—	—	—	—	—	—	—	—
0,21 - 0,30	149	38,47	4	1,14	—	—	—	—	—	—	—	—	—	—	—	—	—	—	—
0,31 - 0,40	541	181,58	17	6,10	—	—	—	—	—	—	—	—	—	—	—	—	—	—	—
0,41 - 0,50	387	185,23	58	27,96	1	0,50	—	—	—	—	—	—	—	—	—	—	—	—	—
0,51 - 0,75	755	488,23	126	81,80	9	5,97	3	2,05	—	—	—	—	—	—	—	—	—	—	—
0,76 - 1,00	722	670,30	241	221,79	47	44,34	3	2,78	1	0,81	—	—	—	—	—	—	—	—	—
1,01 - 1,50	598	762,65	359	465,84	105	136,78	19	24,20	—	—	—	—	—	—	—	—	—	—	—
1,51 - 2,00	500	887,25	352	630,71	166	298,19	52	94,70	9	16,70	4	7,47	1	1,96	—	—	—	—	—
2,01 - 2,50	239	540,86	231	528,04	127	287,61	53	121,73	16	36,25	2	4,60	—	—	—	—	—	—	—
2,51 - 3,00	268	739,76	270	746,78	206	571,88	82	224,46	32	90,17	9	25,03	—	—	—	—	—	—	—
3,01 - 3,50	215	699,96	165	537,31	143	468,63	71	233,64	32	105,59	13	42,04	2	6,50	2	6,59	—	—	—
3,51 - 4,00	204	775,23	190	716,60	137	517,32	89	338,24	42	158,65	14	53,44	2	7,58	1	3,90	—	—	—
4,01 - 4,50	118	500,89	108	458,76	74	314,58	54	229,78	25	106,79	16	67,88	12	51,32	4	17,23	2	8,7	8,7
4,51 - 5,00	199	949,40	143	680,54	133	634,41	67	315,20	40	189,78	19	90,85	3	14,43	1	4,72	1	5,1	5,1
5,01 - 7,50	581	3.590,19	348	2.156,94	313	1.937,91	258	1.603,49	144	910,60	73	463,99	35	218,51	20	130,89	11	64,5	64,5
7,51 - 10,00	445	3.899,08	182	1.603,34	174	1.524,94	122	1.065,30	83	742,04	62	546,80	28	249,83	15	136,61	5	46,0	46,0
10,01 - 12,50	307	3.457,39	137	1.526,21	111	1.236,98	78	881,49	46	506,07	42	467,32	18	200,63	19	213,04	9	101,5	101,5
12,51 - 15,00	250	3.452,35	118	1.622,60	112	1.543,44	63	865,40	45	613,17	25	349,04	10	139,88	9	120,79	3	41,5	41,5
15,01 - 20,00	322	5.574,24	141	2.420,56	69	1.179,36	65	1.110,61	36	623,87	22	368,21	20	341,21	13	227,48	3	54,0	54,0
20,01 - 25,00	185	4.152,01	59	1.331,43	38	852,07	27	604,65	12	265,63	11	232,83	10	223,00	3	63,62	—	—	—
25,01 - 30,00	138	3.805,77	53	1.456,91	23	637,68	7	188,19	8	219,21	6	158,37	4	111,56	2	58,60	3	84,0	84,0
30,01 - 40,00	204	7.044,40	50	1.733,56	26	892,03	13	451,74	15	507,35	6	207,12	3	92,55	1	32,57	2	70,0	70,0
40,01 - 50,00	98	4.402,93	43	1.936,60	16	728,24	3	132,53	2	89,69	—	—	2	83,99	—	—	1	41,0	41,0
50,01 - 75,00	107	6.571,67	34	2.079,82	11	711,33	7	405,85	6	368,63	4	251,31	2	129,09	2	121,00	—	—	—
75,01 - 100,00	29	2.516,62	11	951,52	3	265,67	2	161,22	1	94,08	—	—	—	—	1	87,58	—	—	—
100,01 - 150,00	18	2.142,59	3	368,85	4	481,08	—	—	—	—	—	—	—	—	—	—	—	—	—
150,01 - 200,00	5	826,58	1	158,00	—	—	—	—	—	—	—	—	—	—	—	—	—	—	—
200,01 - 250,00	1	206,14	—	—	—	—	—	—	—	—	—	—	—	—	—	—	—	—	—
250,01 - 500,00	3	871,91	—	—	—	—	—	—	—	—	—	—	—	—	—	—	—	—	—
500,01 - 1.000,00	—	—	—	—	—	—	—	—	—	—	—	—	—	—	—	—	—	—	—
1.000,01 - 2.500,00	—	—	—	—	—	—	—	—	—	—	—	—	—	—	—	—	—	—	—
oltre 2.500	—	—	—	—	—	—	—	—	—	—	—	—	—	—	—	—	—	—	—
TOTALE . . .	7.752	59.959,30	3.445	24.449,87	2.048	15.270,94	1.138	9.057,25	595	5.645,08	328	3.336,30	152	1.872,04	93	1.224,62	40	518,0	518,0

P

TAV. 8 — Aziende per classe di superficie e principali coltivazioni praticate (a)

CLASSI DI SUPERFICIE DELLE AZIENDE <i>Ettari</i>		AZIENDE CHE PRATICANO LA COLTIVAZIONE DI														
		T O T A L E		Frumento			Foraggiere						Vite			
		Aziende	Superficie	Superficie		Prati avvicendati ed erbai		Prati permanenti e pascoli		Coltura specializzata (vigneto)		Coltura promiscua				
				Aziende	totale delle aziende	a frumento	Aziende	totale delle aziende	a prati avvicendati ed erbai	Aziende	totale delle aziende	a prati permanenti e pascoli	Aziende	totale delle aziende	a vigneto	Aziende
A - T O T A L E																
Fino a 0,10	714	55,02	17	1,32	0,63	67	5,48	3,76	261	20,23	15,56	103	8,57	8,24	145	11,41
0,11 - 0,20	1.570	254,23	89	14,87	9,44	286	47,29	36,01	712	115,30	85,98	397	65,89	55,87	390	63,21
0,21 - 0,30	1.444	378,02	108	28,14	14,27	337	89,64	59,45	744	194,06	141,06	402	107,53	86,19	410	106,42
0,31 - 0,40	2.329	806,23	299	102,37	62,85	715	244,97	176,58	1.003	352,11	256,71	642	224,46	165,21	595	204,82
0,41 - 0,50	1.660	786,69	285	135,95	62,56	647	310,31	211,87	753	352,83	252,05	404	192,14	123,44	450	214,14
0,51 - 0,75	3.445	2.214,79	736	476,50	212,57	1.343	871,59	550,86	1.734	1.108,71	800,52	844	545,38	315,11	896	577,92
0,76 - 1,00	3.473	3.191,67	1.016	943,17	353,71	1.606	1.489,27	919,43	1.775	1.620,29	1.115,94	800	733,49	362,97	926	854,86
1,01 - 1,50	4.371	5.579,52	1.373	1.765,39	533,50	1.972	2.534,70	1.456,64	2.562	3.255,96	2.221,32	1.018	1.313,29	519,44	1.224	1.567,99
1,51 - 2,00	4.114	7.325,46	1.569	2.805,59	751,06	2.030	3.624,74	2.071,53	2.422	4.311,68	2.688,77	985	1.757,39	617,80	1.066	1.906,08
2,01 - 2,50	2.763	6.281,19	1.068	2.428,08	610,66	1.335	3.039,32	1.741,72	1.735	3.944,13	2.382,03	622	1.418,36	413,64	779	1.779,71
2,51 - 3,00	2.831	7.856,41	1.389	3.844,17	962,31	1.580	4.376,13	2.553,35	1.609	4.469,67	2.565,35	658	1.824,51	476,75	853	2.372,25
3,01 - 3,50	2.011	6.580,69	1.017	3.323,36	824,54	1.148	3.758,75	2.245,87	1.158	3.791,22	2.091,16	449	1.471,99	348,26	592	1.939,14
3,51 - 4,00	2.022	7.665,94	1.077	4.083,01	1.016,83	1.194	4.532,55	2.618,39	1.174	4.452,43	2.347,00	471	1.794,85	407,78	602	2.284,48
4,01 - 4,50	1.301	5.545,13	660	2.805,27	690,06	754	3.207,92	1.857,65	758	3.239,37	1.689,60	305	1.300,01	257,95	375	1.600,46
4,51 - 5,00	1.531	7.308,16	938	4.469,01	1.128,61	988	4.710,73	2.860,16	799	3.820,32	1.849,42	355	1.692,63	282,56	441	2.105,48
5,01 - 7,50	4.661	28.795,70	2.933	18.187,23	4.521,57	3.059	18.968,55	11.376,88	2.569	15.834,83	6.937,38	1.104	6.847,90	1.065,41	1.547	9.570,63
7,51 - 10,00	2.775	24.273,08	1.867	16.391,50	4.151,72	1.946	17.098,40	10.182,95	1.532	13.347,45	5.031,87	766	6.738,61	787,83	916	8.029,12
10,01 - 12,50	1.723	19.253,46	1.219	13.641,73	3.450,40	1.275	14.261,07	8.939,37	924	10.316,03	3.389,89	470	5.235,67	520,66	613	6.841,17
12,51 - 15,00	1.275	17.527,02	957	13.165,31	3.405,22	996	13.705,21	8.852,09	629	8.631,91	2.540,01	348	4.797,88	413,19	452	6.213,93
15,01 - 20,00	1.294	22.340,63	962	16.539,17	4.211,33	988	17.003,67	11.681,42	640	11.060,93	2.981,75	298	5.126,74	350,41	403	6.933,70
20,01 - 25,00	659	14.711,01	448	9.989,94	2.471,58	467	10.421,62	7.103,49	341	7.609,09	2.180,58	141	3.123,49	194,67	165	3.680,59
25,01 - 30,00	418	11.510,54	308	8.476,34	2.247,88	318	8.771,50	6.371,77	176	4.833,47	1.200,79	81	2.244,93	82,17	102	2.805,89
30,01 - 40,00	479	16.526,29	365	12.603,91	3.179,94	378	13.043,68	10.062,01	201	6.952,80	1.552,40	64	2.231,95	79,35	91	3.120,12
40,01 - 50,00	257	11.560,47	190	8.528,68	2.197,16	197	8.869,82	7.083,59	113	5.093,73	1.068,97	32	1.437,98	38,23	37	1.678,45
50,01 - 75,00	315	19.137,76	212	12.933,03	3.136,66	214	13.084,71	9.800,22	166	10.075,46	2.582,77	49	2.936,01	77,23	58	3.514,44
75,01 - 100,00	109	9.493,78	56	4.861,19	1.212,05	64	5.573,10	4.026,24	59	5.133,30	1.899,40	10	846,45	33,94	21	1.816,32
100,01 - 150,00	84	10.151,18	35	4.223,40	823,71	35	4.201,82	2.647,88	50	6.108,07	2.444,52	13	1.525,70	35,43	11	1.419,51
150,01 - 200,00	28	4.854,38	7	1.141,58	214,55	8	1.334,45	885,49	21	3.637,61	934,72	2	366,69	2,19	1	157,00
200,01 - 250,00	17	3.845,56	1	206,14	48,82	2	426,14	141,06	13	2.951,66	1.054,50	2	438,84	1,97	1	220,00
250,01 - 500,00	42	14.925,50	3	871,91	189,83	4	1.284,81	825,08	34	12.144,09	7.333,34	1	260,43	0,65	2	544,47
500,01 - 1.000,00	31	22.933,27	—	—	—	1	734,56	217,18	17	12.617,82	7.314,13	—	—	—	—	—
1.000,01 - 2.500,00	28	39.797,41	—	—	—	—	—	—	25	36.200,65	15.894,37	—	—	—	—	—
oltre 2.500	11	36.817,30	—	—	—	—	—	—	10	34.064,77	16.834,37	—	—	—	—	—
TOTALE	49.785	390.283,55	21.204	168.987,26	42.696,02	25.954	181.626,50	119.559,99	26.719	241.661,98	103.678,23	11.836	58.609,76	8.124,54	14.164	74.133,31
B - PER FORMA DI CONDUZIONE CONDUZIONE DIRETTA DEL COLTIVATORE																
Fino a 0,10	695	53,54	17	1,32	0,63	64	5,25	3,58	249	19,31	14,66	100	8,33	8,06	141	11,07
0,11 - 0,20	1.492	240,74	86	14,35	8,93	269	44,35	34,15	674	108,61	80,56	367	60,69	51,73	377	60,95
0,21 - 0,30	1.321	344,77	108	28,14	14,27	312	82,94	55,66	691	179,60	128,13	356	95,18	75,43	393	102,02
0,31 - 0,40	2.167	749,81	285	97,65	59,14	659	225,61	164,27	949	332,89	241,67	573	200,50	145,15	566	194,74
0,41 - 0,50	1.543	730,96	276	131,63	60,35	602	288,90	199,07	704	329,51	234,07	362	172,23	108,27	421	200,18
0,51 - 0,75	3.179	2.042,09	706	456,79	202,83	1.228	796,69	509,61	1.637	1.045,46	756,49	734	474,15	263,47	823	530,16
0,76 - 1,00	3.197	2.935,09	964	894,80	334,62	1.471	1.363,76	844,38	1.670	1.522,42	1.051,85	687	628,00	293,18	858	791,47
1,01 - 1,50	4.024	5.134,25	1.292	1.659,74	503,73	1.794	2.305,58	1.331,04	2.415	3.067,63	2.108,07	871	1.123,32	409,01	1.120	1.435,68
1,51 - 2,00	3.722	6.623,16	1.441	2.573,45	690,76	1.780	3.175,48	1.840,94	2.237	3.977,12	2.537,78	789	1.405,08	436,15	950	1.697,19
2,01 - 2,50	2.516	5.717,61	981	2.230,59	558,11	1.179	2.684,58	1.551,14	1.612	3.660,49	2.254,46	507	1.155,46	295,18	677	1.545,66
2,51 - 3,00	2.552	7.073,02	1.253	3.463,69	870,86	1.381	3.818,22	2.278,74	1.475	4.092,53	2.409,62	519	1.436,81	312,73	750	2.082,82
3,01 - 3,50	1.788	5.845,83	906	2.958,94	732,45	989	3.235,21	1.967,92	1.061	3.470,39	1.973,59	344	1.124,25	222,82	498	1.628,73
3,51 - 4,00	1.775	6.722,26	927	3.510,48	880,37	1.000	3.790,16	2.265,59	1.055	3.994,70	2.200,36	345	1.311,93	246,85	486	1.839,74
4,01 - 4,50	1.146	4.884,80	570	2.420,94	605,32	634	2.695,73	1.618,78	683	2.918,32	1.584,10	219	932,51	147,16	313	1.334,46
4,51 - 5,00	1.309	6.242,85	783	3.725,57	937,18	805	3.832,90	2.423,34	694	3.313,03	1.715,24	243	1.155,37	148,70	349	1.664,10
5,01 - 7,50	3.844	23.661,74	2.342	14.443,24	3.588,99	2.395	14.779,40	9.273,28	2.151	13.217,14	6.325,16	679	4.181,95	495,59	1.157	7.103,61
7,51 - 10,00	2.133	18.597,36	1.356	11.866,15	3.055,28	1.398	12.243,24	7.728,52	1.190	10.316,97	4.437,55	406	3.556,56	285,23	628	5.491,60
10,01 - 12,50	1.276	14.238,72	862	9.637,62	2.461,21	893	9.974,87	6.701,51	675	7.523,22	2.867,27	237	2.631,45	183,80	381	4.257,20
12,51 - 15,00	933	12.811,11	669	9.193,96	2.421,08	693	9.524,14	6.475,85	442	6.055,55	2.085,56	178	2.453,84	137,63	273	3.747,64
15,01 - 20,00	949	16.360,21	698	11.981,03	3.115,27	715	12.279,74	8.721,62	478	8.270,93	2.401,60	172	2.976,32	146,52	276	4.758,70
20,01 - 25,00	469	10.477,89	311	6.944,53	1.762,68											

Segue Tav. 8 — Aziende per classe di superficie e principali coltivazioni praticate

Superficie in ettari

CLASSI DI SUPERFICIE DELLE AZIENDE <i>Ettari</i>	TOTALE		AZIENDE CHE PRATICANO LA COLTIVAZIONE DI											
	Aziende	Superficie	Frumento			Foraggiere					Vite			
			Superficie		Prati avvicendati ed erbai	Prati permanenti e pascoli		Coltura specializzata (vigneto)		Coltura promiscua				
			Aziende	totale delle aziende		Aziende	totale delle aziende	Aziende	totale delle aziende	Aziende	Superficie totale delle aziende			

Segue B — PER FORMA DI CONDUZIONE

CONDUZIONE CON SALARIATI E/O COMPARTICIPANTI

Fino a 0,10	18	1,40	—	—	—	2	0,15	0,10	12	0,92	0,90	3	0,24	0,18	4	0,34
0,11 - 0,20	56	9,66	2	0,36	0,36	9	1,56	1,04	32	5,65	4,84	15	2,52	2,28	8	1,41
0,21 - 0,30	84	22,59	—	—	—	11	2,87	1,45	42	11,54	10,46	22	5,85	5,02	9	2,18
0,31 - 0,40	85	30,01	4	1,30	0,94	22	7,52	4,79	39	14,06	12,26	24	8,46	6,71	15	5,22
0,41 - 0,50	58	27,74	1	0,48	0,18	14	6,66	3,89	38	18,14	14,73	15	7,14	5,38	13	6,24
0,51 - 0,75	112	72,82	7	4,70	1,76	34	22,32	11,34	61	40,20	30,11	37	23,91	17,57	32	21,00
0,76 - 1,00	128	118,39	21	19,64	8,69	45	41,72	26,78	58	53,69	39,83	35	32,21	20,78	23	21,02
1,01 - 1,50	130	164,66	11	13,79	5,54	35	43,50	25,18	74	94,16	62,23	35	44,42	25,16	26	32,31
1,51 - 2,00	126	224,96	16	28,73	8,54	42	75,16	48,47	73	131,26	78,59	32	57,32	30,46	24	43,05
2,01 - 2,50	69	157,78	9	20,52	6,07	19	44,15	22,05	41	93,36	51,82	18	41,38	21,38	16	37,42
2,51 - 3,00	68	193,97	16	46,39	7,71	18	52,17	28,20	41	116,32	57,51	13	37,74	15,94	17	49,40
3,01 - 3,50	58	191,24	13	43,35	13,06	22	72,68	32,35	27	88,84	41,64	12	39,84	14,97	10	33,36
3,51 - 4,00	57	215,99	21	79,40	18,67	29	110,54	53,32	20	75,96	29,30	19	73,24	30,80	11	42,19
4,01 - 4,50	35	147,42	6	25,11	5,32	12	50,37	23,04	17	71,84	35,74	8	33,67	14,23	6	25,39
4,51 - 5,00	35	168,16	11	52,92	16,05	18	86,89	45,65	11	53,28	24,36	8	38,50	13,97	4	19,59
5,01 - 7,50	146	900,69	35	218,97	49,55	46	284,63	135,90	83	511,70	155,29	24	145,56	35,71	26	161,87
7,51 - 10,00	117	1.027,39	29	261,51	64,88	41	364,57	172,53	59	522,89	182,28	29	259,28	65,83	19	170,34
10,01 - 12,50	85	960,86	26	296,72	79,10	40	455,47	256,09	36	398,45	127,79	16	177,07	38,95	18	198,71
12,51 - 15,00	62	857,69	28	390,56	102,96	30	420,09	292,45	27	371,28	97,70	12	167,63	42,42	15	209,81
15,01 - 20,00	136	2.398,48	66	1.169,08	306,58	70	1.242,27	979,31	56	987,49	295,93	18	323,20	37,93	24	426,56
20,01 - 25,00	102	2.275,67	61	1.352,86	322,93	62	1.375,55	1.068,02	35	785,12	246,81	16	355,74	30,48	14	304,04
25,01 - 30,00	91	2.521,84	68	1.884,29	473,86	68	1.886,01	1.580,83	21	575,82	140,38	10	277,31	9,43	13	359,80
30,01 - 40,00	186	6.450,81	154	5.344,26	1.380,37	151	5.591,94	4.580,23	55	1.936,99	337,86	20	698,53	29,93	22	765,15
40,01 - 50,00	139	6.309,51	114	5.189,46	1.360,18	115	5.237,05	4.473,28	53	2.399,94	338,83	17	775,46	27,12	15	685,22
50,01 - 75,00	197	12.015,28	153	9.345,50	2.324,46	151	9.240,38	7.614,56	83	5.054,32	1.044,59	26	1.563,29	58,23	28	1.649,44
75,01 - 100,00	69	6.062,89	46	4.013,20	1.036,04	51	4.466,63	3.474,01	26	2.280,87	574,96	7	584,35	28,90	12	1.048,46
100,01 - 150,00	60	7.224,31	29	3.457,97	798,53	30	3.569,05	2.519,44	28	3.453,63	1.234,25	11	1.281,82	32,78	6	786,29
150,01 - 200,00	23	3.926,13	7	1.141,58	214,55	8	1.334,45	885,49	16	2.709,36	584,76	1	193,69	0,19	1	157,00
200,01 - 250,00	17	3.845,56	1	206,14	48,82	2	426,14	141,06	13	2.951,66	1.054,50	2	438,84	1,97	1	220,00
250,01 - 500,00	42	14.925,56	3	871,91	189,83	4	1.284,81	825,08	34	12.144,09	7.333,34	1	260,43	0,65	2	544,47
500,01 - 1.000,00	31	22.933,27	—	—	—	1	734,56	217,18	17	12.617,82	7.314,13	—	—	—	—	—
1.000,01 - 2.500,00	28	39.797,41	—	—	—	—	—	—	25	36.200,65	15.894,37	—	—	—	—	—
oltre 2.500	11	36.817,30	—	—	—	—	—	—	10	34.064,77	16.834,37	—	—	—	—	—
TOTALE	2.661	172.997,44	958	35.480,70	8.845,53	1.212	38.531,86	29.543,11	1.263	120.836,07	54.286,46	506	7.948,64	665,35	434	8.027,28

CONDUZIONE A COLONIA PARZIARIA APPODERATA

Fino a 0,10	—	—	—	—	—	—	—	—	—	—	—	—	—	—	—	—
0,11 - 0,20	—	—	—	—	—	—	—	—	—	—	—	—	—	—	—	—
0,21 - 0,30	—	—	—	—	—	—	—	—	—	—	—	—	—	—	—	—
0,31 - 0,40	—	—	—	—	—	—	—	—	—	—	—	—	—	—	—	—
0,41 - 0,50	—	—	—	—	—	—	—	—	—	—	—	—	—	—	—	—
0,51 - 0,75	—	—	—	—	—	—	—	—	—	—	—	—	—	—	—	—
0,76 - 1,00	13	12,47	6	5,93	1,93	7	6,76	5,66	4	3,96	2,00	5	4,78	2,36	5	4,78
1,01 - 1,50	72	93,71	32	42,63	10,64	52	57,93	42,97	25	32,49	12,95	36	47,14	19,86	29	37,85
1,51 - 2,00	112	202,33	76	138,23	32,38	99	178,91	94,94	53	97,64	30,63	51	109,59	37,81	52	94,50
2,01 - 2,50	111	252,70	64	145,01	37,47	91	206,12	116,69	49	113,57	44,04	57	129,45	47,95	64	146,32
2,51 - 3,00	149	416,36	108	300,96	73,53	136	380,66	198,22	71	198,93	69,26	35	235,62	77,93	74	206,97
3,01 - 3,50	131	431,15	94	307,69	75,98	115	377,66	219,08	53	175,61	49,29	70	231,43	69,77	75	247,31
3,51 - 4,00	152	580,84	123	470,19	108,74	140	535,51	263,06	81	312,13	89,43	87	332,04	92,49	94	359,43
4,01 - 4,50	110	470,44	84	359,22	79,42	101	432,17	202,23	54	232,19	59,75	72	308,48	79,61	53	228,09
4,51 - 5,00	173	830,33	142	680,89	173,05	158	757,91	374,35	83	401,19	89,96	98	470,84	108,37	83	398,06
5,01 - 7,50	528	3.964,44	549	3.479,08	874,37	586	3.702,48	1.920,68	312	1.964,18	413,53	374	2.349,88	466,82	353	2.237,32
7,51 - 10,00	504	4.459,92	479	4.234,35	1.023,44	489	4.327,96	2.241,24	274	2.428,73	395,61	315	2.779,47	384,74	366	2.341,40
10,01 - 12,50	354	3.967,61	331	3.707,39	910,09	339	3.798,15	1.977,87	207	2.330,46	370,20	212	2.372,57	286,84	312	2.363,65
12,51 - 15,00	270	3.720,83	260	3.580,79	881,18	267	3.677,88	2.072,40	155	2.135,31	344,27	151	2.079,99	198,97	362	2.229,43
15,01 - 20,00	204	3.498,48	197	3.372,76	789,38	199	3.413,70	1.978,48	103	1.752,05	279,50	106	1.794,22	162,79	302	1.732,14
20,01 - 25,00	82	1.823,44	76	1.692,55	385,97	79	1.757,44	1.095,82	36	802,34	145,00	33	723,74	63,38	31	690,35
25,01 - 30,00	33	901,41	31	841,82	185,92	33	901,41	501,57	13	352,33	81,13	17	465,49	23,36	11	302,50
30,01 - 40,00	29	980,87	26	872,80	171,43	26	874,45	524,00	17	566,73	54,19	7	245,87	11,60	13	432,44
40,01 - 50,00	10	441,33	9	391,33	78,72	10	441,33	303,24	4	174,75	49,26	2	93,10	4,72	3	133,60
50,01 - 75,00	4	257,88	4	257,88	83,99	4	257,88	238,04	2	122,25	31,55	—	—	—	2	133,05
75,01 - 100,00	1	83,16	—	—	—	1	83,16	5,00	1	83,16	19,16	1	83,16	2,00	1	83,16
100,01 - 150,00	—	—	—	—	—	—	—	—	—	—	—	—	—	—	—	—
150,01 - 200,00	—	—	—	—	—	—	—	—	—	—	—	—	—	—	—	—
200,01 - 250,00	—	—	—	—	—	—	—	—	—	—	—	—	—	—	—	—
250,01 - 500,00	—	—	—	—	—	—	—	—	—	—	—	—	—	—	—	—
500,01 - 1.000,00	—	—	—	—	—	—	—	—	—	—	—	—	—	—	—	—
1.000,01 - 2.500,00	—	—	—	—	—	—	—	—	—	—	—	—	—	—	—	—
oltre 2.500	—	—	—	—	—	—	—	—	—	—	—	—	—	—	—	—
TOTALE	3.142	27.389,70	2.691	24.881,50	5.977,63	2.932	26.179,47	14.375,54	1.597	14.280,00	2.630,71	1.789	14.356,86	2.139,37	1.685	14.402,35

TAV. 9 — Aziende per classe

CLASSI DI SUPERFICIE DELLE AZIENDE <i>Ettari</i>	AZIENDE CON BESTIAME BOVINO								AZIENDE SE	
	Aziende		Capi						Aziende	
	Numero	Superficie	Bovini		Altri				Numero	Superficie
			Totale	di cui vacche da latte	Bufalini	Ovini e caprini	Suini	Equini		
Senza terreno agrario . . .	23	—	879	444	—	2	67	17	167	3
fino a 0,10	11	1,01	17	8	—	4	2	—	43	26
0,11 - 0,20	30	4,87	43	24	—	3	7	2	163	49
0,21 - 0,30	55	14,46	89	50	—	2	18	8	190	111
0,31 - 0,40	168	59,08	284	156	—	9	61	18	326	123
0,41 - 0,50	200	94,67	332	167	—	31	83	21	260	360
0,51 - 0,75	539	414,68	1.234	639	—	86	279	79	562	508
0,76 - 1,00	1.088	1.006,35	2.284	1.125	—	245	501	223	550	757
1,01 - 1,50	2.026	2.606,92	5.011	2.520	—	497	944	484	591	830
1,51 - 2,00	2.404	4.303,90	7.272	3.631	—	734	1.221	849	471	545
2,01 - 2,50	1.873	4.256,88	6.796	3.285	—	820	1.107	709	241	503
2,51 - 3,00	2.132	5.914,45	9.118	4.396	—	764	1.294	1.021	183	366
3,01 - 3,50	1.588	5.193,78	8.085	3.936	—	951	1.187	834	112	404
3,51 - 4,00	1.546	6.243,02	9.187	4.392	—	755	1.179	882	107	51
4,01 - 4,50	1.079	4.596,44	6.670	3.171	—	643	766	586	51	216
4,51 - 5,00	1.324	6.316,99	9.755	4.324	—	452	1.067	844	51	242
5,01 - 7,50	4.120	25.492,51	37.988	16.619	—	2.448	3.551	2.829	120	729
7,51 - 10,00	2.508	21.944,52	32.640	13.520	—	1.337	2.847	1.922	54	474
10,01 - 12,50	1.569	17.535,34	26.645	11.215	—	715	2.089	1.416	27	302
12,51 - 15,00	1.168	16.065,03	25.091	10.768	—	449	2.074	1.184	20	276
15,01 - 20,00	1.163	20.023,23	31.269	13.771	—	528	3.061	1.330	16	284
20,01 - 25,00	578	12.913,57	18.925	8.719	—	520	1.349	741	12	267
25,01 - 30,00	366	10.078,89	15.938	7.657	—	152	601	524	6	165
30,01 - 40,00	427	14.757,97	24.323	11.482	—	107	1.494	750	2	65
40,01 - 50,00	220	9.909,98	16.792	7.820	—	44	1.711	484	6	260
50,01 - 75,00	260	15.824,23	24.316	11.217	—	115	1.285	696	7	456
75,01 - 100,00	81	7.016,17	9.569	4.581	—	54	934	228	3	281
100,01 - 150,00	50	5.954,14	6.445	3.043	—	60	1.157	247	—	—
150,01 - 200,00	12	2.029,04	2.132	870	—	113	389	71	—	—
200,01 - 250,00	4	858,29	351	154	—	3	218	31	1	228
250,01 - 500,00	6	1.955,21	2.086	783	—	3	9	75	—	—
500,01 - 1.000,00	—	—	—	—	—	—	—	—	—	—
1.000,01 - 2.500,00	—	—	—	—	—	—	—	—	—	—
oltre 2.500	—	—	—	—	—	—	—	—	—	—
TOTALE	28.818	223.385,62	341.566	154.487	—	12.646	32.552	19.105	4.342	8.844

B - PER FOI CONDUZIONE DIRI										
Senza terreno agrario . . .	22	—	809	444	—	2	67	17	114	3
fino a 0,10	10	0,91	16	7	—	4	2	—	43	26
0,11 - 0,20	30	4,87	43	24	—	3	7	2	160	49
0,21 - 0,30	54	14,16	87	50	—	2	18	8	187	111
0,31 - 0,40	157	55,35	262	141	—	9	56	16	318	123
0,41 - 0,50	196	92,81	328	164	—	31	81	21	258	360
0,51 - 0,75	602	390,60	1.139	605	—	83	260	69	541	508
0,76 - 1,00	1.042	962,59	2.195	1.085	—	245	474	217	522	757
1,01 - 1,50	1.914	2.461,32	4.748	2.391	—	497	892	463	557	830
1,51 - 2,00	2.226	3.982,56	6.823	3.407	—	727	1.148	818	434	545
2,01 - 2,50	1.726	3.921,87	6.325	3.070	—	806	1.025	563	227	503
2,51 - 3,00	1.936	5.365,12	8.346	4.070	—	754	1.160	949	175	366
3,01 - 3,50	1.431	4.676,45	7.376	3.626	—	941	1.097	781	105	404
3,51 - 4,00	1.458	5.523,37	8.253	4.010	—	750	1.060	803	102	51
4,01 - 4,50	955	4.066,98	6.042	2.894	—	634	685	537	46	381
4,51 - 5,00	1.130	5.385,91	8.485	3.814	—	450	929	755	48	19
5,01 - 7,50	3.425	21.108,89	31.856	14.314	—	2.419	2.929	2.441	114	69
7,51 - 10,00	1.950	16.998,06	25.742	11.191	—	1.315	2.272	1.592	47	41
10,01 - 12,50	1.178	13.153,32	20.596	9.074	—	707	1.514	1.124	25	27
12,51 - 15,00	862	11.839,12	18.641	8.475	—	435	1.181	881	20	27
15,01 - 20,00	887	15.259,82	23.717	10.771	—	516	1.673	1.008	13	22
20,01 - 25,00	424	9.485,97	13.383	6.245	—	517	810	540	10	22
25,01 - 30,00	265	7.290,48	10.661	5.259	—	149	478	362	5	13
30,01 - 40,00	237	8.185,78	12.055	5.717	—	101	434	366	1	3
40,01 - 50,00	94	4.186,38	5.428	2.632	—	42	236	158	4	17
50,01 - 75,00	99	5.592,07	4.869	2.288	—	97	178	152	4	23
75,01 - 100,00	32	2.734,66	1.436	703	—	54	59	50	1	8
100,01 - 150,00	20	2.385,09	457	218	—	60	17	17	—	—
150,01 - 200,00	3	563,66	58	33	—	11	3	2	—	—
200,01 - 250,00	—	—	—	—	—	—	—	—	—	—
250,01 - 500,00	—	—	—	—	—	—	—	—	—	—
500,01 - 1.000,00	—	—	—	—	—	—	—	—	—	—
1.000,01 - 2.500,00	—	—	—	—	—	—	—	—	—	—
oltre 2.500	—	—	—	—	—	—	—	—	—	—
TOTALE	24.365	156.088,17	230.176	106.722	—	12.361	20.745	14.812	4.081	7.54

Segue Tav. 9 — Aziende per classe

Super)

CLASSI DI SUPERFICIE DELLE AZIENDE <i>Ettari</i>	AZIENDE CON BESTIAME BOVINO								AZIENDE SE		
	Aziende		Capi						Aziende		
	Numero	Superficie	Bovini		Altri				Numero	Superficie	
			Totale	di cui vacche da latte	Bufalini	Ovini e caprini	Suini	Equini			
Senza terreno agrario . . .	1	—	70	—	—	—	—	—	—	53	—
fino a 0,10	1	0,10	1	—	—	—	—	—	—	—	—
0,11 - 0,20	—	—	—	—	—	—	—	—	—	3	0,
0,21 - 0,30	—	—	—	—	—	—	—	—	—	1	0,
0,31 - 0,40	5	1,74	6	—	—	—	—	—	—	6	2,
0,41 - 0,50	2	0,93	2	—	—	—	—	—	—	1	0,
0,51 - 0,75	3	1,90	28	—	—	—	—	—	—	5	3,
0,76 - 1,00	6	5,87	10	—	—	—	—	—	—	7	6,
1,01 - 1,50	13	16,59	32	—	—	—	—	—	—	4	7,
1,51 - 2,00	16	29,40	49	—	—	—	—	—	—	8	14,
2,01 - 2,50	12	27,72	52	—	—	—	—	—	—	7	3,
2,51 - 3,00	15	43,15	78	—	—	—	—	—	—	3	6,
3,01 - 3,50	9	29,80	57	—	—	—	—	—	—	6	8,
3,51 - 4,00	11	42,05	60	—	—	—	—	—	—	4	6,
4,01 - 4,50	9	37,60	72	—	—	—	—	—	—	2	7,
4,51 - 5,00	14	67,32	117	—	—	—	—	—	—	5	8,
5,01 - 7,50	41	256,59	395	—	—	—	—	—	—	9	4,
7,51 - 10,00	40	358,50	491	—	—	—	—	—	—	3	18,
10,01 - 12,50	35	392,67	618	—	—	—	—	—	—	4	34,
12,51 - 15,00	30	422,07	675	—	—	—	—	—	—	28	23,
15,01 - 20,00	69	1.214,34	2.128	—	—	—	—	—	—	36	—
20,01 - 25,00	67	1.495,15	2.688	—	—	—	—	—	—	98	3,
25,01 - 30,00	68	1.887,00	3.980	—	—	—	—	—	—	91	56,
30,01 - 40,00	161	5.591,32	10.856	—	—	—	—	—	—	117	20,
40,01 - 50,00	116	5.282,27	10.652	—	—	—	—	—	—	117	27,
50,01 - 75,00	156	9.523,97	18.839	—	—	—	—	—	—	61	27,
75,01 - 100,00	48	4.198,35	8.128	—	—	—	—	—	—	1	33,
100,01 - 150,00	30	3.569,05	5.988	—	—	—	—	—	—	1.011	33,
150,01 - 200,00	9	1.465,38	2.074	—	—	—	—	—	—	1.452	82,
200,01 - 250,00	4	858,29	351	—	—	—	—	—	—	298	2,
250,01 - 500,00	6	1.955,21	2.086	—	—	—	—	—	—	1.096	3,
500,01 - 1.000,00	—	—	—	—	—	—	—	—	—	529	218,
1.000,01 - 2.500,00	—	—	—	—	—	—	—	—	—	875	1,
oltre 2.500	—	—	—	—	—	—	—	—	—	178	97,
TOTALE	997	38.774,33	70.583	32.402	150	8.186	2.230	125	918,		

Segue B - PER FOR
CONDUZIONE CON SALARI

CLASSI DI SUPERFICIE DELLE AZIENDE <i>Ettari</i>	AZIENDE CON BESTIAME BOVINO								AZIENDE SE		
	Aziende		Capi						Aziende		
	Numero	Superficie	Bovini		Altri				Numero	Superficie	
			Totale	di cui vacche da latte	Bufalini	Ovini e caprini	Suini	Equini			
Senza terreno agrario . . .	—	—	—	—	—	—	—	—	—	—	—
fino a 0,10	—	—	—	—	—	—	—	—	—	—	—
0,11 - 0,20	—	—	—	—	—	—	—	—	—	—	—
0,21 - 0,30	—	—	—	—	—	—	—	—	—	—	—
0,31 - 0,40	—	—	—	—	—	—	—	—	—	—	—
0,41 - 0,50	—	—	—	—	—	—	—	—	—	—	—
0,51 - 0,75	—	—	—	—	—	—	—	—	—	—	—
0,76 - 1,00	10	9,55	22	—	—	—	—	—	—	—	—
1,01 - 1,50	59	76,50	142	—	—	—	—	—	—	6	1,
1,51 - 2,00	100	181,87	278	—	—	—	—	—	—	32	8,
2,01 - 2,50	107	243,39	344	—	—	—	—	—	—	13	7,
2,51 - 3,00	144	402,66	588	—	—	—	—	—	—	42	11,
3,01 - 3,50	128	421,23	599	—	—	—	—	—	—	22	7,
3,51 - 4,00	151	577,27	806	—	—	—	—	—	—	60	4,
4,01 - 4,50	109	466,21	540	—	—	—	—	—	—	92	2,
4,51 - 5,00	171	820,91	1.118	—	—	—	—	—	—	78	6,
5,01 - 7,50	623	3.931,01	5.619	—	—	—	—	—	—	99	—
7,51 - 10,00	501	4.433,88	6.298	—	—	—	—	—	—	72	—
10,01 - 12,50	351	3.935,13	5.420	—	—	—	—	—	—	121	—
12,51 - 15,00	270	3.720,83	5.734	—	—	—	—	—	—	257	—
15,01 - 20,00	204	3.498,48	5.416	—	—	—	—	—	—	547	—
20,01 - 25,00	82	1.823,44	2.834	—	—	—	—	—	—	25	—
25,01 - 30,00	33	901,41	1.297	—	—	—	—	—	—	7	—
30,01 - 40,00	29	980,87	1.412	—	—	—	—	—	—	7	—
40,01 - 50,00	10	441,33	712	—	—	—	—	—	—	484	—
50,01 - 75,00	4	257,88	605	—	—	—	—	—	—	509	—
75,01 - 100,00	1	83,16	5	—	—	—	—	—	—	2.000	—
100,01 - 150,00	—	—	—	—	—	—	—	—	—	10	—
150,01 - 200,00	—	—	—	—	—	—	—	—	—	9	—
200,01 - 250,00	—	—	—	—	—	—	—	—	—	3	—
250,01 - 500,00	—	—	—	—	—	—	—	—	—	3	—
500,01 - 1.000,00	—	—	—	—	—	—	—	—	—	1	—
1.000,01 - 2.500,00	—	—	—	—	—	—	—	—	—	62	—
oltre 2.500	—	—	—	—	—	—	—	—	—	49	—
TOTALE	3.087	27.207,01	39.789	14.859	116	3.406	1.963	22	43		

CONDUZIONE A COLO

Seque Tav. 9 — Aziende per classe

Sup.

CLASSI DI SUPERFICIE DELLE AZIENDE <i>Ettari</i>	AZIENDE CON BESTIAME BOVINO								AZIENDE S	
	Aziende		Capi						Aziende	
	Numero	Superficie	Bovini		Altri				Numero	Superficie
			Totale	di cui vacche da latte	Bufalini	Ovini e caprini	Suini	Equini		
Senza terreno agrario . . .	—	—	—	—	—	—	—	—	—	—
fino a 0,10	—	—	—	—	—	—	—	—	—	—
0,11 - 0,20	—	—	—	—	—	—	—	—	—	—
0,21 - 0,30	1	0,30	2	—	—	—	—	—	2	0
0,31 - 0,40	6	1,99	16	10	—	—	—	—	2	0
0,41 - 0,50	2	0,93	2	2	—	—	—	4	2	0
0,51 - 0,75	34	22,18	67	33	—	3	—	1	—	0
0,76 - 1,00	30	28,34	57	25	—	—	—	18	10	10
1,01 - 1,50	40	52,51	89	40	—	—	—	15	4	18
1,51 - 2,00	62	110,07	122	74	—	3	—	12	4	26
2,01 - 2,50	28	63,90	75	39	—	—	—	24	4	39
2,51 - 3,00	37	103,52	106	45	—	—	—	16	10	19
3,01 - 3,50	20	66,30	53	28	—	—	—	20	11	11
3,51 - 4,00	26	100,33	68	42	—	3	—	6	7	10
4,01 - 4,50	6	25,65	16	11	—	—	—	15	8	11
4,51 - 5,00	9	42,85	35	18	—	4	—	3	3	12
5,01 - 7,50	31	196,02	118	58	—	—	—	7	4	9
7,51 - 10,00	17	154,08	109	43	—	3	—	27	14	20
10,01 - 12,50	5	54,22	11	7	—	—	—	21	6	17
12,51 - 15,00	6	83,01	41	15	—	—	—	2	—	—
15,01 - 20,00	3	50,59	8	5	—	—	—	7	4	—
20,01 - 25,00	5	109,01	20	7	—	—	—	5	2	—
25,01 - 30,00	—	—	—	—	—	—	—	10	6	25
30,01 - 40,00	—	—	—	—	—	—	—	—	—	—
40,01 - 50,00	—	—	—	—	—	—	—	—	—	—
50,01 - 75,00	1	50,31	3	2	—	—	—	—	—	—
75,01 - 100,00	—	—	—	—	—	3	—	2	1	—
100,01 - 150,00	—	—	—	—	—	—	—	—	—	100
150,01 - 200,00	—	—	—	—	—	—	—	—	—	—
200,01 - 250,00	—	—	—	—	—	—	—	—	—	—
250,01 - 500,00	—	—	—	—	—	—	—	—	—	—
500,01 - 1.000,00	—	—	—	—	—	—	—	—	—	—
1.000,01 - 2.500,00	—	—	—	—	—	—	—	—	—	—
oltre 2.500	—	—	—	—	—	—	—	—	—	—
TOTALE . . .	369	1.316,11	1.018	504	—	19	215	100	114	333

Seque B - PER FO
ALTRA FO

CLASSI DI SUPERFICIE DELLE AZIENDE <i>Ettari</i>	AZIENDE CON BESTIAME BOVINO								AZIENDE S	
	Aziende		Capi						Aziende	
	Numero	Superficie	Bovini		Altri				Numero	Superficie
			Totale	di cui vacche da latte	Bufalini	Ovini e caprini	Suini	Equini		
Senza terreno agrario . . .	2	—	47	24	—	—	—	2	1	6
fino a 0,10	7	0,67	11	6	—	—	—	1	—	39
0,11 - 0,20	20	3,19	28	15	—	4	—	5	1	105
0,21 - 0,30	37	9,56	60	42	—	3	—	10	5	106
0,31 - 0,40	93	33,55	151	95	—	9	—	26	4	135
0,41 - 0,50	94	43,72	150	98	—	31	—	29	4	98
0,51 - 0,75	346	223,39	639	395	—	79	—	137	26	218
0,76 - 1,00	512	468,17	1.080	625	—	176	—	196	49	203
1,01 - 1,50	1.044	1.332,14	2.648	1.482	—	423	—	470	163	248
1,51 - 2,00	1.114	1.985,23	3.399	1.802	—	639	—	483	229	315
2,01 - 2,50	918	2.082,13	3.189	1.660	—	708	—	470	209	201
2,51 - 3,00	849	2.357,44	3.306	1.684	—	713	—	440	210	117
3,01 - 3,50	616	2.013,11	2.764	1.415	—	835	—	316	188	92
3,51 - 4,00	610	2.309,67	2.751	1.379	—	619	—	329	177	56
4,01 - 4,50	416	1.777,92	2.160	1.051	—	562	—	213	123	64
4,51 - 5,00	407	1.948,67	2.243	1.098	—	434	—	245	146	241
5,01 - 7,50	1.297	7.970,34	8.021	3.777	—	1.990	—	769	495	36
7,51 - 10,00	690	5.961,33	5.114	2.328	—	681	—	486	277	153
10,01 - 12,50	360	4.013,19	2.966	1.385	—	1.294	—	228	169	37
12,51 - 15,00	222	3.044,82	1.655	743	—	400	—	128	126	175
15,01 - 20,00	226	3.919,25	1.924	852	—	482	—	147	107	191
20,01 - 25,00	129	2.893,30	1.173	541	—	255	—	79	59	190
25,01 - 30,00	66	1.809,33	507	235	—	111	—	41	31	192
30,01 - 40,00	62	2.172,02	613	290	—	86	—	43	35	202
40,01 - 50,00	32	1.466,22	273	134	—	36	—	21	12	52
50,01 - 75,00	52	3.154,45	555	252	—	83	—	33	33	32
75,01 - 100,00	25	2.150,41	314	148	—	54	—	8	17	174
100,01 - 150,00	20	2.363,36	255	119	—	60	—	17	14	281
150,01 - 200,00	5	887,46	84	35	—	113	—	4	2	—
200,01 - 250,00	3	652,15	12	4	—	3	—	18	—	—
250,01 - 500,00	3	1.083,30	79	50	—	3	—	9	2	228
500,01 - 1.000,00	—	—	—	—	—	—	—	—	—	—
1.000,01 - 2.500,00	—	—	—	—	—	—	—	—	—	—
oltre 2.500	—	—	—	—	—	—	—	—	—	—
TOTALE . . .	10.277	60.129,49	48.171	23.764	—	10.888	5.403	2.914	1.954	5.063

C - PER ZO
M O

Segue Tav. 9 — Aziende per classe

Supe

CLASSI DI SUPERFICIE DELLE AZIENDE <i>Ettari</i>	AZIENDE CON BESTIAME BOVINO								AZIENDE S	
	Aziende		Capi						Aziende	
	Numero	Superficie	Bovini		Altri				Numero	Superficie
			Totale	di cui vacche da latte	Bufalini	Ovini e caprini	Suini	Equini		

Segue C — PER Z
C

Senza terreno agrario	—	—	—	—	—	—	—	—	—	22	—
fino a 0,10	2	0,18	3	1	—	—	—	1	—	3	0
0,11 - 0,20	6	1,00	10	6	—	—	—	1	—	31	5
0,21 - 0,30	14	3,86	22	7	—	—	—	6	1	39	10
0,31 - 0,40	44	14,98	81	40	—	—	—	25	7	64	21
0,41 - 0,50	50	24,01	79	34	—	—	—	16	2	61	29
0,51 - 0,75	148	96,42	266	122	—	—	3	72	17	116	74
0,76 - 1,00	241	226,83	438	226	—	—	1	115	34	127	118
1,01 - 1,50	472	615,46	993	479	—	—	—	230	75	126	161
1,51 - 2,00	543	974,96	1.345	671	—	—	5	276	118	121	212
2,01 - 2,50	420	956,35	1.235	577	—	—	11	245	104	58	132
2,51 - 3,00	534	1.482,38	1.889	882	—	—	8	301	157	37	102
3,01 - 3,50	380	1.245,91	1.573	737	—	—	15	256	123	34	111
3,51 - 4,00	400	1.525,60	1.788	783	—	—	2	384	129	23	87
4,01 - 4,50	268	1.139,52	1.286	586	—	—	9	183	91	4	16
4,51 - 5,00	332	1.585,61	1.979	831	—	—	5	225	132	6	28
5,01 - 7,50	1.063	6.580,86	7.954	3.205	—	—	198	864	517	19	120
7,51 - 10,00	714	6.270,57	7.364	2.745	—	—	20	714	371	9	77
10,01 - 12,50	439	4.893,21	5.709	2.069	—	—	19	543	274	8	89
12,51 - 15,00	303	4.163,59	4.992	1.746	—	—	19	382	223	5	71
15,01 - 20,00	248	4.245,34	4.885	1.776	—	—	20	349	206	2	35
20,01 - 25,00	104	2.301,92	2.493	1.027	—	—	226	184	107	3	64
25,01 - 30,00	49	1.358,21	1.762	706	—	—	2	114	60	1	26
30,01 - 40,00	43	1.485,26	1.581	731	—	—	—	131	62	—	—
40,01 - 50,00	20	884,93	1.113	510	—	—	—	645	38	—	—
50,01 - 75,00	29	1.698,24	1.655	635	—	—	5	100	66	2	129
75,01 - 100,00	8	690,11	990	450	—	—	—	214	29	—	—
100,01 - 150,00	5	598,26	577	281	—	—	—	209	36	—	—
150,01 - 200,00	1	157,00	97	7	—	—	—	—	2	—	—
200,01 - 250,00	—	—	—	—	—	—	—	—	—	—	—
250,01 - 500,00	—	—	—	—	—	—	—	—	—	—	—
500,01 - 1.000,00	—	—	—	—	—	—	—	—	—	—	—
1.000,01 - 2.500,00	—	—	—	—	—	—	—	—	—	—	—
oltre 2.500	—	—	—	—	—	—	—	—	—	—	—
TOTALE	6.880	45.220,57	54.159	21.870	—	—	568	6.785	2.981	921	1.726

Senza terreno agrario	21	—	832	420	—	—	2	65	16	139	—
fino a 0,10	2	0,16	3	1	—	—	—	—	—	1	0
0,11 - 0,20	4	0,68	5	3	—	—	—	1	1	27	4
0,21 - 0,30	4	1,04	7	1	—	—	—	2	2	45	11
0,31 - 0,40	31	10,55	52	21	—	—	—	10	7	127	42
0,41 - 0,50	56	26,94	103	35	—	—	—	38	15	101	48
0,51 - 0,75	145	94,87	329	122	—	—	4	70	36	228	147
0,76 - 1,00	335	311,35	766	274	—	—	68	190	140	220	206
1,01 - 1,50	510	659,32	1.370	559	—	—	74	244	246	217	281
1,51 - 2,00	747	1.343,71	2.528	1.158	—	—	90	462	502	149	263
2,01 - 2,50	535	1.218,40	2.372	1.048	—	—	101	392	396	66	148
2,51 - 3,00	749	2.074,63	3.923	1.830	—	—	43	553	654	54	148
3,01 - 3,50	592	1.934,76	3.748	1.784	—	—	101	615	523	22	71
3,51 - 4,00	636	2.407,75	4.648	2.230	—	—	134	466	576	20	76
4,01 - 4,50	395	1.679,00	3.224	1.534	—	—	72	370	372	11	46
4,51 - 5,00	585	2.782,71	5.533	2.395	—	—	13	597	566	8	38
5,01 - 7,50	1.760	10.941,31	22.013	9.637	—	—	260	1.918	1.817	14	85
7,51 - 10,00	1.104	9.712,62	20.162	8.447	—	—	23	1.647	1.274	5	44
10,01 - 12,50	770	8.628,94	17.970	7.761	—	—	15	1.318	973	2	21
12,51 - 15,00	643	8.856,62	18.444	8.279	—	—	30	1.564	835	1	14
15,01 - 20,00	689	11.858,64	24.460	11.143	—	—	26	2.565	1.017	3	56
20,01 - 25,00	345	7.718,35	15.259	7.151	—	—	39	1.086	575	—	—
25,01 - 30,00	251	6.911,35	13.669	6.716	—	—	39	446	433	3	86
30,01 - 40,00	322	11.100,69	22.129	10.461	—	—	21	1.320	653	1	33
40,01 - 50,00	168	7.558,83	15.406	7.176	—	—	8	1.045	434	2	86
50,01 - 75,00	179	10.971,54	22.106	10.330	—	—	27	1.152	597	1	72
75,01 - 100,00	48	4.175,65	8.265	3.983	—	—	—	712	182	—	—
100,01 - 150,00	25	2.992,52	5.613	2.643	—	—	—	931	197	—	—
150,01 - 200,00	6	984,58	1.951	828	—	—	—	385	67	—	—
200,01 - 250,00	1	206,14	339	150	—	—	—	200	31	—	—
250,01 - 500,00	3	871,91	2.007	733	—	—	—	—	73	—	—
500,01 - 1.000,00	—	—	—	—	—	—	—	—	—	—	—
1.000,01 - 2.500,00	—	—	—	—	—	—	—	—	—	—	—
oltre 2.500	—	—	—	—	—	—	—	—	—	—	—
TOTALE	11.661	118.035,56	239.236	108.853	—	—	1.190	20.364	13.210	1.467	2.435

TAV. 10 — Aziende per forma di conduzione, classe di superficie e regione agraria

Superficie in ettari

CLASSI DI SUPERFICIE DELLE AZIENDE <i>Ettari</i>	CONDUZIONE DIRETTA DEL COLTIVATORE		CONDUZIONE CON SALARIATI E/O COMPARTICIPANTI		CONDUZIONE A COLONIA PARZIARIA APPODERATA		ALTRA FORMA DI CONDUZIONE		T O T A L E	
	Aziende	Superficie	Aziende	Superficie	Aziende	Superficie	Aziende	Superficie	Aziende	Superficie
REGIONE AGRARIA 1 (M)										
Senza terreno agrario	5	—	—	—	—	—	—	—	5	—
fino a 0,10	224	15,72	1	0,03	—	—	—	—	225	15,75
0,11 - 0,20	232	35,87	—	—	—	—	—	—	232	35,87
0,21 - 0,30	150	38,21	1	0,30	—	—	—	—	151	38,51
0,31 - 0,40	149	52,89	—	—	—	—	—	—	149	52,89
0,41 - 0,50	111	50,59	1	0,44	—	—	—	—	112	51,03
0,51 - 0,75	306	192,16	1	0,75	—	—	—	—	307	192,91
0,76 - 1,00	274	244,49	3	2,65	—	—	—	—	277	247,14
1,01 - 1,50	484	603,52	—	—	—	—	—	—	484	603,52
1,51 - 2,00	410	719,44	2	3,26	—	—	1	2,00	413	724,70
2,01 - 2,50	340	761,94	1	2,04	—	—	—	—	341	763,98
2,51 - 3,00	228	626,59	2	5,68	—	—	—	—	230	632,27
3,01 - 3,50	167	541,13	2	6,47	—	—	—	—	169	547,60
3,51 - 4,00	135	508,26	1	3,57	—	—	—	—	136	511,83
4,01 - 4,50	108	458,79	1	4,06	—	—	—	—	109	462,85
4,51 - 5,00	78	370,22	—	—	—	—	—	—	78	370,22
5,01 - 7,50	260	1.585,01	5	30,52	—	—	—	—	265	1.615,53
7,51 - 10,00	116	992,53	1	9,00	—	—	—	—	117	1.001,53
10,01 - 12,50	58	640,84	—	—	—	—	—	—	58	640,84
12,51 - 15,00	33	447,27	1	13,57	—	—	—	—	34	460,84
15,01 - 20,00	26	459,54	—	—	—	—	—	—	26	459,54
20,01 - 25,00	11	239,89	1	22,74	—	—	—	—	12	262,63
25,01 - 30,00	4	105,42	1	26,00	—	—	—	—	5	131,42
30,01 - 40,00	1	30,50	1	36,00	—	—	—	—	2	66,50
40,01 - 50,00	—	—	—	—	—	—	—	—	—	—
50,01 - 75,00	1	68,00	1	70,00	—	—	—	—	2	138,00
75,01 - 100,00	—	—	—	—	—	—	—	—	—	—
100,01 - 150,00	—	—	—	—	—	—	—	—	—	—
150,01 - 200,00	—	—	—	—	—	—	—	—	—	—
200,01 - 250,00	—	—	—	—	—	—	—	—	—	—
250,01 - 500,00	—	—	4	1.501,90	—	—	—	—	4	1.501,90
500,01 - 1.000,00	—	—	3	2.447,52	—	—	—	—	3	2.447,52
1.000,01 - 2.500,00	—	—	7	11.638,64	—	—	—	—	7	11.638,64
oltre 2.500	—	—	7	25.410,42	—	—	—	—	7	25.410,42
TOTALE	3.911	9.788,82	48	41.235,56	—	—	1	2,00	3.960	51.026,38

REGIONE AGRARIA 2 (M)

Senza terreno agrario	—	—	—	—	—	—	—	—	—	—
fino a 0,10	216	17,07	—	—	—	—	—	—	216	17,07
0,11 - 0,20	498	79,75	7	1,14	—	—	—	—	505	80,89
0,21 - 0,30	427	109,84	12	3,21	—	—	—	—	439	113,05
0,31 - 0,40	423	149,63	3	1,10	—	—	—	—	426	150,73
0,41 - 0,50	302	140,19	5	2,27	—	—	—	—	307	142,46
0,51 - 0,75	619	390,68	5	3,37	—	—	—	—	624	394,05
0,76 - 1,00	544	484,53	11	10,19	—	—	—	—	555	494,72
1,01 - 1,50	763	963,51	12	15,63	—	—	1	1,10	776	980,24
1,51 - 2,00	621	1.096,25	14	24,95	—	—	—	—	635	1.121,20
2,01 - 2,50	417	941,93	8	18,76	—	—	2	4,57	427	965,26
2,51 - 3,00	355	977,67	7	18,96	—	—	—	—	362	996,63
3,01 - 3,50	218	710,10	6	20,02	—	—	—	—	224	730,12
3,51 - 4,00	193	726,44	3	11,21	—	—	—	—	196	737,65
4,01 - 4,50	129	549,60	4	16,91	—	—	1	4,07	134	570,58
4,51 - 5,00	102	484,94	3	13,64	—	—	1	4,97	106	503,55
5,01 - 7,50	262	1.590,64	19	118,37	—	—	1	6,67	282	1.715,68
7,51 - 10,00	88	753,29	15	130,95	1	9,83	—	—	104	894,07
10,01 - 12,50	44	489,53	7	78,74	—	—	—	—	51	568,27
12,51 - 15,00	21	285,86	4	54,08	—	—	—	—	25	339,94
15,01 - 20,00	18	305,33	4	70,73	—	—	1	15,50	23	391,56
20,01 - 25,00	13	292,19	2	46,70	—	—	—	—	15	338,89
25,01 - 30,00	5	131,81	5	137,09	—	—	—	—	10	268,90
30,01 - 40,00	7	237,44	8	273,29	—	—	—	—	15	510,73
40,01 - 50,00	2	90,05	—	—	—	—	—	—	2	90,05
50,01 - 75,00	5	317,84	4	261,86	—	—	—	—	9	579,70
75,01 - 100,00	2	172,25	4	367,24	—	—	—	—	6	539,49
100,01 - 150,00	1	105,75	6	753,20	—	—	—	—	7	858,95
150,01 - 200,00	—	—	3	545,29	—	—	—	—	3	545,29
200,01 - 250,00	—	—	2	428,80	—	—	—	—	2	428,80
250,01 - 500,00	—	—	7	2.356,57	—	—	—	—	7	2.356,57
500,01 - 1.000,00	—	—	8	6.030,87	—	—	—	—	8	6.030,87
1.000,01 - 2.500,00	—	—	11	14.616,62	—	—	—	—	11	14.616,62
oltre 2.500	—	—	2	5.795,65	—	—	—	—	2	5.795,65
TOTALE	6.295	12.594,11	211	32.227,41	1	9,83	7	36,88	6.514	44.868,23

Segue Tav. 10 — Aziende per forma di conduzione, classe di superficie e regione agraria

Superficie in ettari

CLASSI DI SUPERFICIE DELLE AZIENDE Ettari	CONDUZIONE DIRETTA DEL COLTIVATORE		CONDUZIONE CON SALARIATI E/O COMPARTICIPANTI		CONDUZIONE A COLONIA PARZIARIA APPODERATA		ALTRA FORMA DI CONDUZIONE		T O T A L E	
	Aziende	Superficie	Aziende	Superficie	Aziende	Superficie	Aziende	Superficie	Aziende	Superficie
REGIONE AGRARIA 3 (M)										
Senza terreno agrario	11	—	2	—	—	—	—	—	13	—
fino a 0,10	26	2,07	1	0,10	—	—	—	—	27	2,17
0,11 - 0,20	69	10,77	2	0,40	—	—	1	0,17	72	11,34
0,21 - 0,30	44	11,45	2	0,45	—	—	5	1,36	51	13,26
0,31 - 0,40	83	28,94	3	1,08	—	—	5	1,66	91	31,68
0,41 - 0,50	74	35,43	3	1,39	—	—	2	0,97	79	37,79
0,51 - 0,75	113	73,43	6	3,69	—	—	13	8,24	132	85,36
0,76 - 1,00	130	120,56	1	0,90	1	0,98	9	8,43	141	130,87
1,01 - 1,50	145	188,60	5	6,34	3	3,96	11	14,33	164	213,23
1,51 - 2,00	110	196,83	2	3,60	8	14,11	11	20,34	131	234,90
2,01 - 2,50	87	201,21	3	6,90	4	9,33	1	2,11	95	219,55
2,51 - 3,00	95	263,63	4	11,36	8	22,50	8	23,01	115	320,50
3,01 - 3,50	59	193,81	—	—	1	3,08	3	9,83	63	206,72
3,51 - 4,00	51	194,48	1	3,57	5	18,82	8	31,25	65	248,12
4,01 - 4,50	30	128,45	—	—	1	4,23	—	—	31	132,68
4,51 - 5,00	42	200,49	—	—	5	24,63	3	14,54	50	239,66
5,01 - 7,50	119	727,84	1	6,00	20	123,74	4	23,63	144	881,21
7,51 - 10,00	65	568,16	4	35,64	4	34,00	2	18,22	75	656,02
10,01 - 12,50	29	322,39	4	47,44	5	58,20	1	10,35	39	438,38
12,51 - 15,00	10	139,87	—	—	1	13,00	—	—	11	152,87
15,01 - 20,00	13	228,37	1	15,10	5	83,47	1	18,66	20	345,60
20,01 - 25,00	4	87,93	1	22,60	—	—	—	—	5	110,53
25,01 - 30,00	—	—	1	28,00	1	26,00	—	—	2	54,00
30,01 - 40,00	1	38,86	—	—	1	36,29	—	—	2	75,15
40,01 - 50,00	1	43,85	2	95,60	1	40,50	—	—	4	179,95
50,01 - 75,00	2	110,44	3	180,10	—	—	—	—	5	290,54
75,01 - 100,00	—	—	3	239,73	—	—	—	—	3	239,73
100,01 - 150,00	2	268,58	1	124,00	—	—	—	—	3	392,58
150,01 - 200,00	—	—	1	188,00	—	—	—	—	1	188,00
200,01 - 250,00	—	—	1	236,86	—	—	—	—	1	236,86
250,01 - 500,00	—	—	2	767,41	—	—	—	—	2	767,41
500,01 - 1.000,00	—	—	3	2.097,15	—	—	—	—	3	2.097,15
1.000,01 - 2.500,00	—	—	1	1.387,87	—	—	—	—	1	1.387,87
oltre 2.500	—	—	—	—	—	—	—	—	—	—
TOTALE	1.415	4.386,46	64	5.511,28	74	516,84	88	207,10	1.641	10.621,68

REGIONE AGRARIA 4 (M)

Senza terreno agrario	1	—	—	—	—	—	—	—	1	—
fino a 0,10	9	0,67	—	—	—	—	—	—	9	0,67
0,11 - 0,20	12	2,02	—	—	—	—	—	—	12	2,02
0,21 - 0,30	13	3,25	—	—	—	—	—	—	13	3,25
0,31 - 0,40	31	10,89	1	0,33	—	—	—	—	32	11,22
0,41 - 0,50	14	6,63	—	—	—	—	—	—	14	6,63
0,51 - 0,75	62	40,17	—	—	—	—	—	—	62	40,17
0,76 - 1,00	38	53,35	—	—	—	—	—	—	58	53,35
1,01 - 1,50	88	115,96	—	—	—	—	—	—	88	115,96
1,51 - 2,00	119	217,80	2	3,63	—	—	—	—	121	221,43
2,01 - 2,50	100	228,50	1	2,34	—	—	—	—	101	230,84
2,51 - 3,00	109	307,28	—	—	—	—	—	—	109	307,28
3,01 - 3,50	75	246,58	—	—	—	—	—	—	75	246,58
3,51 - 4,00	75	286,33	—	—	—	—	—	—	75	286,33
4,01 - 4,50	68	290,98	—	—	—	—	—	—	68	290,98
4,51 - 5,00	67	322,41	—	—	—	—	—	—	67	322,41
5,01 - 7,50	175	1.076,67	—	—	—	—	—	—	175	1.076,67
7,51 - 10,00	110	941,82	3	27,61	—	—	—	—	113	969,43
10,01 - 12,50	50	554,44	1	11,14	—	—	—	—	51	565,58
12,51 - 15,00	20	275,99	1	12,60	—	—	—	—	21	288,59
15,01 - 20,00	17	285,50	3	51,93	—	—	—	—	20	337,43
20,01 - 25,00	5	114,77	3	64,74	—	—	—	—	8	179,51
25,01 - 30,00	4	109,92	2	57,35	—	—	—	—	6	167,27
30,01 - 40,00	4	144,84	2	75,01	—	—	—	—	6	219,85
40,01 - 50,00	2	88,53	1	46,49	—	—	—	—	3	135,02
50,01 - 75,00	1	64,15	2	104,17	—	—	—	—	3	168,32
75,01 - 100,00	1	79,85	1	78,14	—	—	—	—	2	157,99
100,01 - 150,00	—	—	1	122,71	—	—	—	—	1	122,71
150,01 - 200,00	—	—	1	167,43	—	—	—	—	1	167,43
200,01 - 250,00	—	—	—	—	—	—	—	—	—	—
250,01 - 500,00	—	—	3	1.178,49	—	—	—	—	3	1.178,49
500,01 - 1.000,00	—	—	4	2.794,10	—	—	—	—	4	2.794,10
1.000,01 - 2.500,00	—	—	3	4.430,78	—	—	—	—	3	4.430,78
oltre 2.500	—	—	1	2.858,70	—	—	—	—	1	2.858,70
TOTALE	1.290	5.869,30	36	12.087,69	—	—	—	—	1.326	17.956,99

Segue Tav. 10 — Aziende per forma di conduzione, classe di superficie e regione agraria

Superficie in ettari

CLASSI DI SUPERFICIE DELLE AZIENDE <i>Ettari</i>	CONDUZIONE DIRETTA DEL COLTIVATORE		CONDUZIONE CON SALARIATI E/O COMPARTICIPANTI		PARZIARIA APPODERATA CONDUZIONE A COLONIA		ALTRA FORMA DI CONDUZIONE		T O T A L E	
	Aziende	Superficie	Aziende	Superficie	Aziende	Superficie	Aziende	Superficie	Aziende	Superficie
REGIONE AGRARIA 5 (M)										
Senza terreno agrario	1	—	—	—	—	—	—	—	—	—
fino a 0,10	25	2,10	—	—	—	—	—	—	25	2,10
0,11 - 0,20	42	6,77	—	—	—	—	—	—	42	6,77
0,21 - 0,30	50	13,53	1	0,21	—	—	—	—	51	13,74
0,31 - 0,40	44	16,03	4	1,45	—	—	—	—	48	17,48
0,41 - 0,50	31	14,40	—	—	—	—	—	—	31	14,40
0,51 - 0,75	95	60,36	1	0,70	—	—	—	—	96	61,06
0,76 - 1,00	111	101,30	3	2,90	—	—	—	—	114	104,20
1,01 - 1,50	163	204,11	6	7,66	—	—	—	—	169	211,77
1,51 - 2,00	196	347,65	5	8,89	—	—	—	—	201	356,54
2,01 - 2,50	132	300,68	2	4,47	—	—	—	—	134	305,15
2,51 - 3,00	120	335,58	5	15,00	—	—	—	—	125	350,58
3,01 - 3,50	105	344,39	2	6,78	—	—	—	—	107	351,17
3,51 - 4,00	122	461,07	3	10,92	—	—	—	—	125	471,99
4,01 - 4,50	62	267,93	2	8,50	—	—	—	—	64	276,43
4,51 - 5,00	76	366,30	2	9,31	—	—	—	—	78	375,61
5,01 - 7,50	244	1.499,18	23	144,30	—	—	—	—	267	1.643,48
7,51 - 10,00	138	1.190,69	9	80,07	—	—	—	—	147	1.270,76
10,01 - 12,50	65	720,22	7	80,00	—	—	1	11,10	73	811,32
12,51 - 15,00	46	629,77	7	98,14	—	—	—	—	53	727,91
15,01 - 20,00	47	821,41	18	308,40	—	—	—	—	65	1.129,81
20,01 - 25,00	39	870,95	7	152,63	—	—	—	—	46	1.023,58
25,01 - 30,00	19	525,41	7	195,64	—	—	—	—	26	721,05
30,01 - 40,00	16	545,39	2	61,57	—	—	—	—	18	606,96
40,01 - 50,00	7	304,09	4	182,03	—	—	—	—	11	486,12
50,01 - 75,00	26	1.555,63	10	612,93	—	—	—	—	36	2.168,56
75,01 - 100,00	13	1.132,84	4	360,09	—	—	—	—	17	1.492,93
100,01 - 150,00	9	1.034,06	6	731,23	—	—	—	—	15	1.765,29
150,01 - 200,00	2	390,66	3	496,25	—	—	—	—	5	886,91
200,01 - 250,00	—	—	3	690,25	—	—	—	—	3	690,25
250,01 - 500,00	—	—	11	4.083,95	—	—	—	—	11	4.083,95
500,01 - 1.000,00	—	—	7	5.031,82	—	—	—	—	7	5.031,82
1.000,01 - 2.500,00	—	—	2	2.107,60	—	—	—	—	2	2.107,60
oltre 2.500	—	—	—	—	—	—	—	—	—	—
TOTALE	2.046	14.062,50	166	15.493,69	—	—	1	11,10	2.213	29.567,29

REGIONE AGRARIA 6 (M)										
Senza terreno agrario	1	—	1	—	—	—	—	—	2	—
fino a 0,10	32	2,69	4	0,32	—	—	—	—	36	3,01
0,11 - 0,20	53	8,64	6	0,92	—	—	—	—	60	9,71
0,21 - 0,30	50	13,20	7	1,78	—	—	1	0,15	63	16,57
0,31 - 0,40	56	20,07	6	2,21	—	—	6	1,59	65	23,31
0,41 - 0,50	62	29,37	12	5,82	—	—	3	1,03	77	36,61
0,51 - 0,75	92	58,92	12	8,17	—	—	3	1,42	115	74,06
0,76 - 1,00	111	101,75	10	8,45	—	—	11	6,97	134	122,32
1,01 - 1,50	134	171,10	12	14,59	4	5,35	13	12,12	169	214,50
1,51 - 2,00	138	249,06	19	34,70	5	9,60	19	23,46	171	309,19
2,01 - 2,50	101	228,94	8	18,52	14	32,21	9	15,83	130	296,26
2,51 - 3,00	74	209,20	6	16,77	5	14,15	7	16,59	86	242,78
3,01 - 3,50	70	229,95	4	13,62	8	27,34	1	2,62	84	277,25
3,51 - 4,00	63	239,21	3	11,56	4	15,80	2	6,34	72	274,47
4,01 - 4,50	57	244,85	2	8,44	6	26,58	2	7,90	67	288,66
4,51 - 5,00	45	215,73	1	4,79	3	14,62	—	8,75	49	235,14
5,01 - 7,50	146	894,90	10	56,56	7	45,75	—	—	163	997,21
7,51 - 10,00	85	742,25	8	69,99	9	80,20	2	17,32	104	909,76
10,01 - 12,50	62	697,12	6	67,70	8	92,60	1	10,24	77	867,66
12,51 - 15,00	38	527,52	6	84,02	7	99,55	1	13,20	52	724,29
15,01 - 20,00	39	699,11	7	128,48	2	37,50	—	—	48	865,09
20,01 - 25,00	21	465,38	3	69,79	3	62,22	1	25,00	28	622,39
25,01 - 30,00	16	448,02	1	26,33	2	51,54	—	—	19	525,89
30,01 - 40,00	10	351,14	7	244,77	1	38,42	—	—	18	634,33
40,01 - 50,00	9	419,65	3	128,07	1	50,00	—	—	13	597,76
50,01 - 75,00	7	429,08	7	408,69	—	—	—	—	14	837,77
75,01 - 100,00	6	521,92	6	538,22	1	83,16	1	100,00	14	1.243,30
100,01 - 150,00	4	530,54	8	959,94	—	—	—	—	12	1.490,48
150,01 - 200,00	2	364,59	3	522,92	—	—	—	—	5	887,51
200,01 - 250,00	—	—	6	1.341,64	—	—	—	—	6	1.341,64
250,01 - 500,00	—	—	5	1.751,61	—	—	—	—	5	1.751,61
500,01 - 1.000,00	—	—	3	2.027,32	—	—	—	—	3	2.027,32
1.000,01 - 2.500,00	—	—	2	3.098,90	—	—	—	—	2	3.098,90
oltre 2.500	—	—	1	2.752,53	—	—	—	—	1	2.752,53
TOTALE	1.584	9.113,98	205	14.428,14	90	786,63	85	270,53	1.064	24.559,28

Segue Tav. 10 — Aziende per forma di conduzione, classe di superficie e regione agraria

Superficie in ettari

CLASSI DI SUPERFICIE DELLE AZIENDE <i>Ettari</i>	CONDUZIONE DIRETTA DEL COLTIVATORE		CONDUZIONE CON SALARIATI E/O COMPARTICIPANTI		CONDUZIONE A COLONIA PARZIARIA APPODERATA		ALTRA FORMA DI CONDUZIONE		T O T A L E	
	Aziende	Superficie	Aziende	Superficie	Aziende	Superficie	Aziende	Superficie	Aziende	Superficie
REGIONE AGRARIA 7 (M)										
Senza terreno agrario	2	—	—	—	—	—	—	—	2	—
fino a 0,10	26	2,05	6	0,50	—	—	—	—	32	2,55
0,11 - 0,20	106	17,13	23	4,21	—	—	2	0,36	131	21,70
0,21 - 0,30	86	22,01	38	10,70	—	—	4	1,04	128	33,75
0,31 - 0,40	118	40,66	20	7,32	—	—	3	1,10	141	49,08
0,41 - 0,50	83	39,24	18	8,80	—	—	1	0,47	102	48,51
0,51 - 0,75	126	81,48	23	14,84	—	—	3	1,95	152	98,27
0,76 - 1,00	118	109,02	27	25,29	—	—	7	6,98	152	141,29
1,01 - 1,50	165	208,12	39	50,82	—	—	3	3,69	207	262,63
1,51 - 2,00	127	225,48	23	40,56	1	1,75	6	10,30	157	278,09
2,01 - 2,50	102	233,73	16	36,09	2	4,54	1	2,28	121	276,64
2,51 - 3,00	93	261,45	17	48,28	2	5,65	—	—	112	315,38
3,01 - 3,50	73	239,24	15	48,45	1	3,05	6	19,81	95	310,55
3,51 - 4,00	64	239,90	8	29,78	2	8,00	1	3,80	75	281,48
4,01 - 4,50	36	153,32	12	50,99	2	8,44	1	4,30	51	217,05
4,51 - 5,00	43	205,41	7	34,03	—	—	—	—	50	239,44
5,01 - 7,50	150	931,70	29	177,26	9	56,76	5	33,65	193	1.199,37
7,51 - 10,00	86	764,59	28	241,67	—	—	1	9,66	115	1.015,92
10,01 - 12,50	49	549,08	12	134,39	4	44,60	—	—	65	728,07
12,51 - 15,00	39	533,03	7	92,28	—	—	2	28,02	48	653,33
15,01 - 20,00	42	724,28	14	242,99	6	103,85	—	—	62	1.071,12
20,01 - 25,00	31	698,09	8	175,40	1	22,00	—	—	40	895,49
25,01 - 30,00	16	445,76	4	115,69	—	—	—	—	20	561,45
30,01 - 40,00	27	935,46	4	133,77	1	37,66	—	—	32	1.106,89
40,01 - 50,00	11	502,64	6	272,81	—	—	—	—	17	775,45
50,01 - 75,00	10	613,59	7	409,92	—	—	—	—	17	1.023,51
75,01 - 100,00	4	329,01	—	—	—	—	—	—	4	329,01
100,01 - 150,00	2	218,54	4	506,08	—	—	—	—	6	724,62
150,01 - 200,00	—	—	2	334,79	—	—	—	—	2	334,79
200,01 - 250,00	—	—	2	454,00	—	—	—	—	2	454,00
250,01 - 500,00	—	—	5	1.674,92	—	—	—	—	5	1.674,92
500,01 - 1.000,00	—	—	1	901,19	—	—	—	—	1	901,19
1.000,01 - 2.500,00	—	—	1	1.051,00	—	—	—	—	1	1.051,00
oltre 2.500	—	—	—	—	—	—	—	—	—	—
TOTALE	1.835	9.324,01	426	7.328,82	31	296,30	46	127,41	2.338	17.076,54

REGIONE AGRARIA 8 (M)

Senza terreno agrario	1	—	—	—	—	—	—	—	1	—
fino a 0,10	16	1,23	—	—	—	—	—	—	16	1,23
0,11 - 0,20	41	6,78	1	0,12	—	—	—	—	42	6,90
0,21 - 0,30	54	14,51	—	—	—	—	—	—	54	14,51
0,31 - 0,40	140	47,84	1	0,35	—	—	—	—	141	48,19
0,41 - 0,50	58	27,72	—	—	—	—	1	0,50	59	28,22
0,51 - 0,75	183	119,27	4	2,64	—	—	—	—	187	121,91
0,76 - 1,00	158	150,86	1	1,00	—	—	—	—	159	151,86
1,01 - 1,50	210	270,51	2	2,37	—	—	1	1,10	213	273,98
1,51 - 2,00	227	405,14	3	5,49	—	—	—	—	230	410,63
2,01 - 2,50	125	287,64	—	—	—	—	—	—	125	287,64
2,51 - 3,00	146	407,54	2	5,60	—	—	—	—	148	413,14
3,01 - 3,50	74	244,35	1	3,50	1	3,33	—	—	76	251,18
3,51 - 4,00	109	414,68	2	8,00	1	4,00	—	—	112	426,68
4,01 - 4,50	64	275,45	—	—	—	—	—	—	64	275,45
4,51 - 5,00	72	346,50	2	9,80	—	—	—	—	74	356,30
5,01 - 7,50	222	1.369,83	6	38,08	1	7,33	—	—	229	1.415,24
7,51 - 10,00	120	1.033,66	3	25,25	—	—	—	—	123	1.058,91
10,01 - 12,50	55	613,71	6	66,55	—	—	—	—	61	680,26
12,51 - 15,00	54	733,14	1	14,82	—	—	—	—	55	747,96
15,01 - 20,00	55	963,36	6	108,22	—	—	—	—	61	1.071,58
20,01 - 25,00	30	664,98	3	67,04	1	24,00	—	—	34	756,02
25,01 - 30,00	18	485,26	1	26,30	—	—	—	—	19	511,56
30,01 - 40,00	11	371,52	—	—	—	—	—	—	11	371,52
40,01 - 50,00	7	321,11	1	41,72	—	—	—	—	8	362,83
50,01 - 75,00	6	366,66	4	240,58	—	—	—	—	10	607,24
75,01 - 100,00	2	180,30	2	181,47	—	—	—	—	4	361,77
100,01 - 150,00	5	640,17	3	344,92	—	—	—	—	8	985,09
150,01 - 200,00	1	173,00	1	161,00	—	—	—	—	2	334,00
200,01 - 250,00	—	—	1	240,40	—	—	—	—	1	240,40
250,01 - 500,00	—	—	2	738,80	—	—	—	—	2	738,80
500,01 - 1.000,00	—	—	2	1.603,30	—	—	—	—	2	1.603,30
1.000,01 - 2.500,00	—	—	1	1.466,00	—	—	—	—	1	1.466,00
oltre 2.500	—	—	—	—	—	—	—	—	—	—
TOTALE	2.264	10.936,72	62	5.403,32	4	38,66	2	1,60	2.332	16.380,30

Segue Tav. 10 — Aziende per forma di conduzione, classe di superficie e regione agraria

Superficie in ettari

CLASSI DI SUPERFICIE DELLE AZIENDE <i>Ettari</i>	CONDUZIONE DIRETTA DEL COLTIVATORE		CONDUZIONE CON SALARIATI E/O COMPARTICIPANTI		CONDUZIONE A COLONIA PARZIARIA APPODERATA		ALTRA FORMA DI CONDUZIONE		T O T A L E	
	Aziende	Superficie	Aziende	Superficie	Aziende	Superficie	Aziende	Superficie	Aziende	Superficie
REGIONE AGRARIA 9 (C)										
Senza terreno agrario	7	—	1	—	—	—	—	—	8	—
fino a 0,10	23	1,92	3	0,22	—	—	—	—	26	2,14
0,11 - 0,20	54	8,88	3	0,49	—	—	1	0,16	58	9,53
0,21 - 0,30	47	12,48	1	0,24	—	—	2	0,55	50	13,27
0,31 - 0,40	149	49,95	5	1,71	—	—	5	1,66	159	53,32
0,41 - 0,50	88	42,80	—	—	—	—	3	1,50	91	44,30
0,51 - 0,75	167	109,46	4	2,44	—	—	11	7,20	182	119,10
0,76 - 1,00	175	165,72	4	3,53	1	0,97	8	7,42	188	177,64
1,01 - 1,50	164	213,11	3	3,67	11	15,05	7	8,62	185	240,45
1,51 - 2,00	169	301,59	4	7,54	24	42,76	14	24,78	211	376,67
2,01 - 2,50	97	221,28	1	2,36	24	54,49	3	7,03	125	285,16
2,51 - 3,00	139	385,21	5	14,36	37	103,02	2	5,32	183	507,91
3,01 - 3,50	87	284,48	2	6,83	30	97,84	1	3,50	120	392,65
3,51 - 4,00	73	276,41	7	27,51	41	156,97	1	3,60	122	464,49
4,01 - 4,50	47	198,74	3	12,46	22	94,11	—	—	72	305,31
4,51 - 5,00	55	260,76	3	14,80	43	206,97	—	—	101	482,53
5,01 - 7,50	138	845,58	2	12,53	151	947,81	2	12,81	293	1.818,73
7,51 - 10,00	68	593,14	3	27,88	88	764,24	—	—	159	1.385,26
10,01 - 12,50	29	321,38	1	10,66	51	564,00	—	—	81	896,04
12,51 - 15,00	15	206,42	1	14,63	24	323,11	1	13,32	41	557,48
15,01 - 20,00	13	232,24	7	112,33	8	135,83	1	16,43	29	496,83
20,01 - 25,00	4	91,20	2	46,64	2	41,28	—	—	8	179,12
25,01 - 30,00	1	29,62	1	28,35	1	25,62	—	—	3	83,59
30,01 - 40,00	2	74,81	2	72,84	—	—	—	—	4	147,65
40,01 - 50,00	1	40,27	3	130,47	—	—	—	—	4	170,74
50,01 - 75,00	3	162,56	2	127,85	—	—	—	—	5	290,41
75,01 - 100,00	—	—	—	—	—	—	—	—	—	—
100,01 - 150,00	—	—	—	—	—	—	—	—	—	—
150,01 - 200,00	—	—	—	—	—	—	—	—	—	—
200,01 - 250,00	—	—	—	—	—	—	—	—	—	—
250,01 - 500,00	—	—	—	—	—	—	—	—	—	—
500,01 - 1.000,00	—	—	—	—	—	—	—	—	—	—
1.000,01 - 2.500,00	—	—	—	—	—	—	—	—	—	—
oltre 2.500	—	—	—	—	—	—	—	—	—	—
TOTALE	1.815	5.130,01	73	682,34	558	3.574,07	62	113,90	2.508	9.500,32

REGIONE AGRARIA 10 (C)

Senza terreno agrario	19	—	1	—	—	—	—	—	20	—
fino a 0,10	58	4,57	2	0,15	—	—	1	0,08	61	4,80
0,11 - 0,20	187	31,27	7	1,23	—	—	12	2,14	206	34,64
0,21 - 0,30	177	47,38	12	3,10	—	—	16	4,56	205	55,04
0,31 - 0,40	317	110,59	17	5,89	—	—	38	13,23	372	129,71
0,41 - 0,50	223	106,62	7	3,31	—	—	22	10,32	252	120,25
0,51 - 0,75	356	230,37	22	14,19	—	—	69	45,17	447	289,73
0,76 - 1,00	344	315,13	19	17,60	8	7,55	53	48,78	424	389,06
1,01 - 1,50	427	549,52	18	21,80	30	37,52	60	77,47	535	686,31
1,51 - 2,00	357	634,32	14	24,61	33	58,87	78	138,18	482	855,98
2,01 - 2,50	234	535,42	10	23,05	31	70,56	33	75,07	308	704,14
2,51 - 3,00	216	599,76	7	20,61	39	108,08	39	109,12	301	837,57
3,01 - 3,50	149	490,00	10	32,43	24	78,90	17	56,26	200	657,59
3,51 - 4,00	138	527,74	10	38,31	22	83,73	19	73,58	189	723,36
4,01 - 4,50	74	313,99	5	21,01	32	136,54	6	25,35	117	496,89
4,51 - 5,00	70	336,09	5	24,10	26	124,11	7	32,88	108	517,18
5,01 - 7,50	257	1.582,02	20	122,91	87	540,42	29	179,06	393	2.424,41
7,51 - 10,00	144	1.254,75	10	85,56	38	332,23	14	123,48	206	1.796,02
10,01 - 12,50	95	1.053,42	15	168,26	36	406,01	5	54,58	151	1.682,27
12,51 - 15,00	63	869,42	10	138,05	31	430,46	6	82,85	110	1.520,78
15,01 - 20,00	61	1.045,59	17	294,15	16	280,18	2	32,87	96	1.652,79
20,01 - 25,00	38	842,39	15	334,58	6	141,94	5	109,01	64	1.427,92
25,01 - 30,00	19	514,07	10	281,12	8	225,70	1	29,60	38	1.050,49
30,01 - 40,00	17	578,58	15	523,82	6	196,97	—	—	38	1.299,37
40,01 - 50,00	6	265,67	16	716,13	—	—	—	—	22	981,80
50,01 - 75,00	11	661,37	13	758,77	—	—	1	50,31	25	1.470,45
75,01 - 100,00	2	179,00	6	526,54	—	—	—	—	8	705,54
100,01 - 150,00	—	—	6	693,29	—	—	—	—	6	693,29
150,01 - 200,00	—	—	3	525,87	—	—	—	—	3	525,87
200,01 - 250,00	—	—	1	247,47	—	—	—	—	1	247,47
250,01 - 500,00	—	—	—	—	—	—	—	—	—	—
500,01 - 1.000,00	—	—	—	—	—	—	—	—	—	—
1.000,01 - 2.500,00	—	—	—	—	—	—	—	—	—	—
oltre 2.500	—	—	—	—	—	—	—	—	—	—
TOTALE	4.059	13.679,05	323	5.667,95	473	3.259,77	533	1.373,95	5.398	23.980,72

Segue Tav. 10 — Aziende per forma di conduzione, classe di superficie e regione agraria

Superficie in ettari

CLASSI DI SUPERFICIE DELLE AZIENDE <i>Ettari</i>	CONDUZIONE DIRETTA DEL COLTIVATORE		CONDUZIONE CON SALARIATI E/O COMPARTICIPANTI		CONDUZIONE A COLONIA PARZIARIA APPORDERATA		ALTRA FORMA DI CONDUZIONE		T O T A L E	
	Aziende	Superficie	Aziende	Superficie	Aziende	Superficie	Aziende	Superficie	Aziende	Superficie
REGIONE AGRARIA 11 (C)										
senza terreno agrario ino a 0,10	7	—	—	—	—	—	—	—	7	—
0,11 - 0,20	20	1,69	—	—	—	—	—	—	20	1,69
0,21 - 0,30	58	9,57	6	1,04	—	—	2	0,31	66	10,92
0,31 - 0,40	77	21,00	5	1,39	—	—	4	1,07	86	23,46
0,41 - 0,50	127	43,96	14	4,93	—	—	6	2,05	147	50,94
0,51 - 0,75	76	36,08	5	2,36	—	—	9	4,36	90	42,80
0,76 - 1,00	214	138,05	18	11,63	—	—	16	10,44	248	160,12
1,01 - 1,50	207	192,08	25	23,21	2	2,00	23	21,91	257	239,20
1,51 - 2,00	249	321,13	18	22,97	14	18,45	19	24,91	300	387,46
2,01 - 2,50	218	390,03	19	34,75	20	36,12	21	38,25	278	499,15
2,51 - 3,00	146	331,81	12	27,12	19	43,25	11	25,30	188	427,48
3,01 - 3,50	154	424,62	6	17,72	27	75,38	6	16,57	193	534,29
3,51 - 4,00	111	362,79	6	20,11	36	119,19	2	6,93	155	509,02
4,01 - 4,50	114	431,68	12	45,28	47	179,96	3	11,66	176	668,58
4,51 - 5,00	81	344,83	3	12,53	27	115,43	—	—	111	472,79
5,01 - 5,50	101	478,39	6	29,19	54	259,73	1	4,97	162	772,28
5,51 - 7,50	275	1.666,98	14	86,34	180	1.143,28	1	7,48	470	2.904,08
7,51 - 10,00	159	1.389,84	18	162,32	214	1.905,60	—	—	391	3.457,76
10,01 - 12,50	88	979,54	7	76,74	144	1.612,13	—	—	239	2.668,41
12,51 - 15,00	66	897,17	6	82,41	104	1.433,34	—	—	176	2.412,92
15,01 - 20,00	59	1.012,22	10	188,74	75	1.265,36	—	—	144	2.466,32
20,01 - 25,00	21	463,15	7	158,53	20	436,99	—	—	48	1.058,67
25,01 - 30,00	9	251,64	1	27,00	4	107,27	—	—	14	385,91
30,01 - 40,00	5	177,80	4	138,65	1	37,00	—	—	10	353,45
40,01 - 50,00	—	—	2	92,72	1	43,10	—	—	3	135,82
50,01 - 75,00	2	116,03	7	403,20	—	—	—	—	9	519,23
75,01 - 100,00	—	—	3	248,37	—	—	—	—	3	248,37
100,01 - 150,00	—	—	1	125,65	—	—	—	—	1	125,65
150,01 - 200,00	—	—	—	—	—	—	—	—	—	—
200,01 - 250,00	—	—	—	—	—	—	—	—	—	—
250,01 - 500,00	—	—	—	—	—	—	—	—	—	—
500,01 - 1.000,00	—	—	—	—	—	—	—	—	—	—
1.000,01 - 2.500,00	—	—	—	—	—	—	—	—	—	—
oltre 2.500	—	—	—	—	—	—	—	—	—	—
TOTALE	2.644	10.482,08	235	2.044,90	989	8.833,58	124	176,21	3.992	21.516,77
REGIONE AGRARIA 12 (P)										
senza terreno agrario ino a 0,10	39	—	14	—	—	—	—	—	53	—
0,11 - 0,20	8	0,69	—	—	—	—	—	—	8	0,69
0,21 - 0,30	48	7,84	—	—	—	—	1	0,14	49	7,98
0,31 - 0,40	46	11,73	1	0,24	—	—	1	0,24	48	12,21
0,41 - 0,50	174	58,34	4	1,31	—	—	—	—	178	59,65
0,51 - 0,75	139	66,57	2	0,96	—	—	3	1,36	144	68,89
0,76 - 1,00	305	198,32	—	—	—	—	4	2,55	309	200,87
1,01 - 1,50	378	349,62	5	4,72	—	—	6	5,47	389	359,81
1,51 - 2,00	391	502,22	4	5,21	6	7,94	6	7,93	407	523,30
2,01 - 2,50	391	699,33	5	8,39	10	18,10	6	11,14	412	736,96
2,51 - 3,00	235	536,98	2	4,50	5	11,49	3	6,65	245	559,62
3,01 - 3,50	271	749,35	4	11,32	11	31,53	2	5,59	288	797,79
3,51 - 4,00	219	716,37	1	3,25	14	45,70	1	3,25	235	768,57
4,01 - 4,50	249	946,48	2	7,90	16	61,19	2	7,90	269	1.023,47
4,51 - 5,00	130	551,73	—	—	9	38,39	—	—	139	590,12
5,01 - 5,50	219	1.045,47	5	23,60	23	109,89	—	—	247	1.178,96
5,51 - 7,50	599	3.696,66	3	17,18	81	510,80	1	5,53	684	4.230,17
7,51 - 10,00	367	3.223,47	8	69,12	67	600,48	2	19,73	444	3.912,80
10,01 - 12,50	202	2.253,54	7	84,07	41	462,36	—	—	250	2.799,97
12,51 - 15,00	152	2.095,12	4	56,87	36	496,71	—	—	192	2.648,70
15,01 - 20,00	146	2.470,22	7	123,63	27	479,11	—	—	180	3.072,96
20,01 - 25,00	68	1.524,51	17	371,19	9	209,26	—	—	94	2.104,96
25,01 - 30,00	34	941,29	9	245,92	3	81,16	—	—	46	1.268,37
30,01 - 40,00	29	1.000,78	30	1.050,65	3	97,57	—	—	62	2.149,00
40,01 - 50,00	11	493,90	18	832,54	1	48,17	—	—	30	1.374,61
50,01 - 75,00	2	123,85	22	1.398,03	—	—	—	—	24	1.521,88
75,01 - 100,00	3	238,74	11	963,75	—	—	—	—	14	1.202,49
100,01 - 150,00	—	—	4	484,61	—	—	—	—	4	484,61
150,01 - 200,00	—	—	2	358,15	—	—	—	—	2	358,15
200,01 - 250,00	—	—	—	—	—	—	—	—	—	—
250,01 - 500,00	—	—	—	—	—	—	—	—	—	—
500,01 - 1.000,00	—	—	—	—	—	—	—	—	—	—
1.000,01 - 2.500,00	—	—	—	—	—	—	—	—	—	—
oltre 2.500	—	—	—	—	—	—	—	—	—	—
TOTALE	4.855	24.503,12	191	6.127,11	332	3.309,85	33	77,48	5.446	34.017,56

Segue Tav. 10 — Aziende per forma di conduzione, classe di superficie e regione agraria

Superficie in ettari

CLASSI DI SUPERFICIE DELLE AZIENDE Ettari	CONDUZIONE DIRETTA DEL COLTIVATORE		CONDUZIONE CON SALARIATI E/O COMPARTICIPANTI		CONDUZIONE A COLONIA PARZIARIA APPODERATA		ALTRA FORMA DI CONDUZIONE		T O T A L E		
	Aziende	Superficie	Aziende	Superficie	Aziende	Superficie	Aziende	Superficie	Aziende	Superficie	
REGIONE AGRARIA 13 (P)											
Senza terreno agrario	37	—	22	—	—	—	—	—	—	59	—
fino a 0,10	3	0,27	—	—	—	—	—	—	—	3	0,27
0,11 - 0,20 . . .	53	8,74	1	0,11	—	—	1	0,20	—	55	9,05
0,21 - 0,30 . . .	57	14,40	2	0,48	—	—	1	0,25	—	60	15,13
0,31 - 0,40 . . .	215	72,23	4	1,28	—	—	16	5,33	—	235	78,84
0,41 - 0,50 . . .	153	73,51	1	0,48	—	—	10	4,72	—	164	78,71
0,51 - 0,75 . . .	274	177,44	1	0,65	—	—	20	12,99	—	295	191,08
0,76 - 1,00 . . .	269	250,29	6	5,76	1	0,97	10	3,83	—	286	265,85
1,01 - 1,50 . . .	283	361,63	3	3,88	—	—	10	13,57	—	296	379,08
1,51 - 2,00 . . .	276	495,32	7	12,31	2	3,90	3	5,21	—	288	516,74
2,01 - 2,50 . . .	177	403,42	1	2,27	6	13,50	4	9,02	—	188	428,21
2,51 - 3,00 . . .	237	654,94	2	5,36	5	13,68	3	8,23	—	247	682,21
3,01 - 3,50 . . .	160	522,45	3	9,97	4	13,15	—	—	—	167	545,57
3,51 - 4,00 . . .	158	598,42	3	11,23	1	3,90	2	7,16	—	164	620,71
4,01 - 4,50 . . .	104	440,75	1	4,23	2	8,46	—	—	—	107	453,44
4,51 - 5,00 . . .	138	656,82	—	—	7	33,10	1	4,80	—	146	694,72
5,01 - 7,50 . . .	375	2.310,06	9	59,03	21	130,42	—	—	—	405	2.499,51
7,51 - 10,00 . . .	203	1.769,47	3	26,02	14	128,11	—	—	—	220	1.923,60
10,01 - 12,50 . . .	149	1.686,50	8	89,69	16	181,13	—	—	—	173	1.957,32
12,51 - 15,00 . . .	129	1.771,26	7	100,91	14	196,12	—	—	—	150	2.068,29
15,01 - 20,00 . . .	167	2.877,95	24	429,21	14	244,61	—	—	—	205	3.551,77
20,01 - 25,00 . . .	70	1.573,11	28	632,50	15	331,81	—	—	—	113	2.537,42
25,01 - 30,00 . . .	66	1.809,06	36	1.000,65	5	137,73	—	—	—	107	2.947,44
30,01 - 40,00 . . .	53	1.815,17	65	2.223,04	7	238,61	—	—	—	125	4.276,82
40,01 - 50,00 . . .	24	1.073,04	45	2.068,37	4	177,72	—	—	—	73	3.319,13
50,01 - 75,00 . . .	12	731,20	54	3.274,13	1	53,20	—	—	—	67	4.058,53
75,01 - 100,00 . . .	1	84,61	17	1.474,71	—	—	—	—	—	18	1.559,32
100,01 - 150,00 . . .	—	—	11	1.334,50	—	—	—	—	—	11	1.334,50
150,01 - 200,00 . . .	—	—	3	461,39	—	—	—	—	—	3	461,39
200,01 - 250,00 . . .	—	—	—	—	—	—	—	—	—	—	—
250,01 - 500,00 . . .	—	—	1	292,99	—	—	—	—	—	1	292,99
500,01 - 1.000,00 . . .	—	—	—	—	—	—	—	—	—	—	—
1.000,01 - 2.500,00 . . .	—	—	—	—	—	—	—	—	—	—	—
oltre 2.500	—	—	—	—	—	—	—	—	—	—	—
TOTALE	3.843	22.232,06	368	13.525,15	139	1.910,12	81	80,31	4.431	37.747,64	

REGIONE AGRARIA 14 (P)

Senza terreno agrario	69	—	23	—	—	—	—	—	—	92	—
fino a 0,10	9	0,80	1	0,08	—	—	—	—	—	10	0,88
0,11 - 0,20	39	6,71	—	—	—	—	1	0,20	—	40	6,91
0,21 - 0,30	43	11,78	2	0,49	—	—	—	—	—	45	12,27
0,31 - 0,40	141	47,79	3	1,05	—	—	1	0,35	—	145	49,15
0,41 - 0,50	129	61,81	4	1,91	—	—	5	2,37	—	138	66,05
0,51 - 0,75	267	171,98	15	9,75	—	—	7	4,37	—	289	186,10
0,76 - 1,00	320	296,39	13	12,19	—	—	6	5,78	—	339	314,30
1,01 - 1,50	358	461,21	8	9,72	4	5,44	8	10,72	—	378	487,05
1,51 - 2,00	363	544,90	7	12,28	9	17,12	5	8,98	—	384	683,28
2,01 - 2,50	223	504,13	4	9,32	6	13,33	2	4,48	—	235	531,20
2,51 - 3,00	315	870,20	1	2,95	15	42,33	1	2,60	—	332	918,08
3,01 - 3,50	221	720,19	6	19,81	12	39,57	2	6,55	—	241	786,11
3,51 - 4,00	231	871,16	2	7,15	13	48,47	—	—	—	246	926,71
4,01 - 4,50	156	665,35	2	8,29	9	38,26	—	—	—	167	711,90
4,51 - 5,00	201	953,32	1	4,90	12	57,28	1	4,66	—	215	1.020,10
5,01 - 7,50	622	3.884,67	5	31,61	71	458,13	—	—	—	698	4.374,41
7,51 - 10,00	384	3.379,70	4	36,31	69	605,23	—	—	—	457	4.021,21
10,01 - 12,50	301	3.357,01	4	45,48	49	546,58	—	—	—	354	3.949,07
12,51 - 15,00	247	3.399,27	7	95,31	53	728,54	—	—	—	307	4.223,11
15,01 - 20,00	246	4.235,09	18	324,57	51	868,57	—	—	—	315	5.428,21
20,01 - 25,00	114	2.549,35	5	110,59	25	553,94	—	—	—	144	3.213,81
25,01 - 30,00	82	2.260,41	12	326,40	9	246,39	—	—	—	103	2.833,20
30,01 - 40,00	81	2.792,32	46	1.517,40	9	298,35	—	—	—	136	4.708,07
40,01 - 50,00	27	1.166,79	38	1.702,56	2	81,84	—	—	—	67	2.951,11
50,01 - 75,00	25	1.493,89	51	3.765,05	3	204,68	—	—	—	89	5.463,61
75,01 - 100,00	4	329,21	12	1.384,63	—	—	—	—	—	16	1.413,81
100,01 - 150,00	1	129,23	9	1.044,18	—	—	—	—	—	10	1.173,41
150,01 - 200,00	—	—	1	165,04	—	—	—	—	—	1	165,04
200,01 - 250,00	—	—	1	206,14	—	—	—	—	—	1	206,14
250,01 - 500,00	—	—	2	578,92	—	—	—	—	—	2	578,92
500,01 - 1.000,00	—	—	—	—	—	—	—	—	—	—	—
1.000,01 - 2.500,00	—	—	—	—	—	—	—	—	—	—	—
oltre 2.500	—	—	—	—	—	—	—	—	—	—	—
TOTALE	5.119	35.264,66	317	11.234,08	421	4.454,05	39	51,06	5.996	51.403,81	

TAV. II — Aziende per forma di conduzione e comune

Superficie in ettari

N. d'ordine	C O M U N I	CONDUZIONE DIRETTA DEL COLTIVATORE		CONDUZIONE CON SALARIATI E/O COMPARTICIPANTI		CONDUZIONE A COLONIA PARZIARIA APPODERATA		ALTRA FORMA DI CONDUZIONE		T O T A L E	
		Aziende	Superficie	Aziende	Superficie	Aziende	Superficie	Aziende	Superficie	Aziende	Superficie
1	Aequafredda	95	605,12	6	131,03	2	31,74	4	8,65	107	776,54
2	Adro	262	785,17	8	78,26	98	573,34	2	0,98	370	1.437,75
3	Agnòsine	184	994,33	17	213,64	—	—	—	—	201	1.207,97
4	Alfianello	136	684,23	23	514,93	2	41,53	—	—	161	1.240,69
5	Anfo	89	440,57	10	1.040,48	—	—	—	—	99	1.481,05
6	Àngolo	315	753,28	15	2.078,59	—	—	—	—	330	2.831,87
7	Artogne	279	1.251,74	7	789,79	—	—	—	—	286	2.041,53
8	Azzano Mella	63	451,36	8	550,07	1	2,27	—	—	72	1.003,70
9	Bagnolo Mella	175	1.605,93	26	1.246,50	6	110,07	2	5,53	209	2.968,03
10	Bagolino	560	6.610,40	54	3.887,97	—	—	—	—	614	10.498,37
11	Barbariga	196	603,88	12	309,40	7	77,36	4	5,75	219	996,39
12	Barghe	104	526,35	5	23,08	1	4,00	—	—	110	553,43
13	Bassano Bresciano	89	532,05	12	239,07	2	36,65	—	—	103	807,77
14	Bedizzole	344	1.579,75	11	281,64	63	572,75	3	2,01	421	2.436,15
15	Berlingo	83	365,40	7	177,09	1	4,47	—	—	91	546,96
16	Berzo Demo	262	301,58	3	1.211,40	—	—	—	—	265	1.512,98
17	Berzo Inferiore	230	251,10	3	1.319,34	—	—	—	—	233	1.570,44
18	Bienno	292	523,00	6	2.564,81	—	—	—	—	298	3.087,81
19	Bione	185	735,02	10	902,72	—	—	—	—	195	1.537,74
20	Borgo San Giacomo	229	1.281,82	25	1.331,01	—	—	—	—	254	2.512,83
21	Borgosatollo	109	575,26	3	89,81	14	110,41	2	2,12	128	777,60
22	Borno	369	713,17	29	3.181,32	—	—	—	—	398	3.894,49
23	Botticino	556	1.114,33	4	194,73	24	163,66	58	94,33	642	1.567,05
24	Bovegno	300	1.392,99	3	3.307,27	—	—	—	—	303	4.700,26
25	Bovezzo	115	278,66	6	41,50	9	67,40	4	17,91	134	405,47
26	Brandico	33	301,31	8	432,31	1	3,31	—	—	42	736,93
27	Braone	99	132,97	4	687,77	—	—	—	—	103	820,74
28	Breno	442	1.302,50	34	3.178,85	—	—	—	—	476	4.481,35
29	Brèscia	477	2.577,39	82	2.123,84	195	1.298,84	102	311,24	856	6.311,31
30	Brione	106	527,68	4	59,46	—	—	—	—	110	587,14
31	Caino	147	613,26	3	1.053,97	3	17,86	2	3,56	155	1.688,65
32	Calcinato	407	2.215,20	11	85,86	39	480,49	5	7,00	462	2.788,55
33	Calvagese della Riviera	161	400,65	11	258,11	59	448,29	3	2,69	234	1.109,74
34	Calvisano	369	2.801,50	42	1.047,39	32	427,51	2	2,24	445	4.278,64
35	Capo di Ponte	348	879,12	7	1.054,46	1	9,83	1	1,10	357	1.944,51
36	Capovalle	130	649,67	4	1.715,00	—	—	—	—	134	2.364,67
37	Capriano del Colle	148	684,23	9	266,12	28	280,48	2	1,46	187	1.232,29
38	Capriolo	205	420,84	17	170,70	73	383,62	12	13,24	307	988,40
39	Carpenèdolo	319	1.822,62	22	254,03	60	533,72	1	0,65	402	2.611,02
40	Castegnato	127	681,40	3	70,83	11	102,93	2	0,74	143	855,90
41	Castelcovati	156	499,44	—	—	5	34,85	—	—	161	534,29
42	Castel Mella	113	465,81	3	141,59	3	46,64	1	1,95	120	655,99
43	Castenèdolo	272	1.380,00	33	740,92	32	225,48	10	14,72	347	2.361,12
44	Casto	166	886,33	20	1.013,59	—	—	—	—	186	1.399,92
45	Castrezzato	243	851,67	5	36,99	19	236,68	13	25,25	280	1.150,59
46	Cazzago San Martino	450	1.423,10	10	95,41	60	457,48	4	6,14	524	1.982,13
47	Cedègolo	164	268,32	2	868,95	—	—	1	2,00	167	1.139,27
48	Cellatica	111	201,05	19	74,46	8	35,65	44	176,34	182	487,50
49	Cerveno	186	375,21	2	701,36	—	—	—	—	188	1.076,57
50	Ceto	277	386,02	2	1.531,19	—	—	—	—	279	1.917,21
51	Cevo	184	282,63	2	2.622,61	—	—	—	—	186	2.905,24
52	Chiari	529	2.989,46	8	105,28	41	386,38	—	—	578	3.481,12

Seque TAV. 11 — Aziende per forma di conduzione e comune
Superficie in ettari

N. d'ordine	C O M U N I	CONDUZIONE DIRETTA DEL COLTIVATORE		CONDUZIONE CON SALARIATI E/O COMPARTICIPANTI		CONDUZIONE A COLONIA PARZIARIA APPODERATA		ALTRA FORMA DI CONDUZIONE		T O T A L E	
		Aziende	Superficie	Aziende	Superficie	Aziende	Superficie	Aziende	Superficie	Aziende	Superficie
53	Cigole	96	430,68	17	424,84	2	31,81	6	6,42	121	893,75
54	Cimbergo	178	206,60	1	1.581,89	—	—	—	—	179	1.788,49
55	Cividate Camuno	173	197,58	3	714,41	—	—	—	—	176	911,99
56	Coccaglio	147	745,61	7	96,68	29	144,26	7	15,92	190	1.002,47
57	Collebeato	83	175,15	8	161,90	18	80,99	49	100,06	158	518,10
58	Còllo	322	1.858,45	2	3.503,60	—	—	—	—	324	5.362,05
59	Cologne	131	648,77	9	127,58	54	517,36	1	2,27	195	1.295,98
60	Comezzano-Cizzago	85	557,34	21	794,80	5	87,84	—	—	111	1.439,98
61	Concesio	340	1.164,02	12	321,26	12	78,67	47	146,51	411	1.710,46
62	Corte Franca	173	427,04	7	104,90	94	699,69	4	4,17	278	1.235,80
63	Còrteno Golgi	492	2.089,58	12	5.642,47	—	—	—	—	504	7.732,05
64	Corzano	49	606,41	14	510,46	4	76,18	—	—	67	1.193,05
65	Darfo	764	1.361,48	37	1.867,75	—	—	1	15,50	802	3.244,73
66	Dello	173	1.585,27	13	480,83	5	79,09	1	0,65	192	2.145,84
67	Desenzano del Garda	316	1.512,31	33	333,72	198	2.096,67	23	34,88	570	3.977,58
68	Èdolo	283	906,91	1	3.575,00	—	—	—	—	284	4.481,91
69	Erbusco	371	1.243,57	5	12,43	70	396,48	—	—	446	1.652,48
70	Èsine	408	635,32	16	2.027,10	—	—	—	—	424	2.662,42
71	Fiesse	167	1.111,08	6	295,72	10	164,06	—	—	183	1.570,86
72	Flero	100	665,03	1	27,01	8	92,67	—	—	109	784,71
73	Gàmbara	267	1.862,34	14	1.036,64	1	23,20	—	—	282	2.922,18
74	Gardone Riviera	113	477,83	32	650,53	10	88,91	11	15,01	166	1.232,28
75	Gardone Val Tróm pia	119	798,54	59	1.727,58	2	19,74	—	—	180	2.545,86
76	Gargnano	421	2.364,90	64	2.486,48	27	138,68	47	93,05	559	5.083,11
77	Gavardo	438	1.678,20	25	563,16	69	545,74	8	23,68	540	2.810,78
78	Ghedi	346	2.966,78	31	1.630,83	13	248,02	—	—	390	4.845,63
79	Giànico	137	250,72	4	983,91	—	—	2	9,09	143	1.243,72
80	Gottolengo	283	2.113,38	6	257,55	11	169,11	2	0,98	302	2.541,02
81	Gussago	471	1.232,27	99	528,93	36	192,21	115	233,62	721	2.187,03
82	Idro	169	438,48	6	1.199,69	—	—	—	—	175	1.638,17
83	Ineùdine	157	883,42	1	928,60	—	—	—	—	158	1.812,02
84	Irma	43	137,10	3	353,93	—	—	—	—	46	491,03
85	Iseo	226	503,19	5	215,56	62	391,35	38	70,78	331	1.180,88
86	Isorella	163	1.117,51	8	205,00	7	114,31	1	1,66	179	1.438,48
87	Lavenone	151	1.086,96	12	1.374,13	—	—	—	—	163	2.461,09
88	Leno	401	3.858,57	37	1.583,79	4	50,44	1	0,65	443	5.493,45
89	Limone sul Garda	93	350,19	21	725,71	—	—	13	45,03	127	1.120,93
90	Lodrino	149	509,99	1	1.144,86	—	—	—	—	150	1.654,85
91	Lograto	68	602,76	12	488,99	1	12,37	—	—	81	1.104,12
92	Lonato	549	3.968,39	30	375,17	154	1.674,62	4	8,72	737	6.026,90
93	Longhena	35	195,52	4	149,38	—	—	—	—	39	344,90
94	Lòsine	167	258,06	3	305,80	—	—	—	—	170	563,86
95	Lòzio	179	368,00	8	1.158,80	—	—	—	—	187	1.526,80
96	Lumezzane	121	1.509,41	299	1.705,68	—	—	—	—	420	3.215,09
97	Maclòdio	37	252,65	6	251,97	—	—	—	—	43	504,62
98	Magasa	101	376,15	2	1.400,41	—	—	—	—	103	1.776,56
99	Mairano	162	693,15	12	422,45	1	3,25	—	—	175	1.118,85
100	Malegno	220	385,34	5	322,23	—	—	—	—	225	707,57
101	Malonno	468	969,90	2	1.974,99	—	—	—	—	470	2.944,89
102	Manerba del Garda	273	491,37	36	99,85	62	313,04	15	12,74	386	917,00
103	Manèrbio	255	1.791,98	6	354,41	15	272,16	—	—	276	2.418,55
104	Marcheno	198	987,01	12	925,81	—	—	—	—	210	1.912,82

Seque Tav. 11 — Aziende per forma di conduzione e comune

Superficie in ettari

N. d'ordine	C O M U N I	CONDUZIONE DIRETTA DEL COLTIVATORE		CONDUZIONE CON SALARIATI E/O COMPARTICIPANTI		CONDUZIONE A COLONIA PARZIARIA APPODERATA		ALTRA FORMA DI CONDUZIONE		T O T A L E	
		Aziende	Superficie	Aziende	Superficie	Aziende	Superficie	Aziende	Superficie	Aziende	Superficie
105	Marmentino	130	450,15	4	1.277,70	—	—	—	—	134	1.727,85
106	Marone	149	353,62	26	882,68	3	7,40	5	6,45	183	1.250,15
107	Mazzano	186	1.031,52	12	203,13	10	117,61	—	—	208	1.352,26
108	Milzano	82	270,48	12	496,44	1	2,16	—	—	95	769,08
109	Moniga del Garda	96	145,54	3	8,61	30	203,90	21	24,78	150	382,83
110	Monno	126	657,49	3	1.868,01	—	—	—	—	129	2.525,50
111	Monte Isola	153	318,55	4	55,98	4	20,54	3	2,68	164	397,75
112	Monticelli Brusati	151	508,31	5	27,14	30	312,72	50	141,93	236	990,10
113	Montichiari	671	4.778,63	13	397,27	87	1.147,50	1	1,31	772	6.324,71
114	Montirone	71	505,68	9	283,83	2	12,69	—	—	82	802,20
115	Mura	116	424,77	12	938,74	—	—	—	—	128	1.363,51
116	Muscoline	165	538,64	4	79,95	37	271,79	3	5,49	209	895,87
117	Nave	374	1.594,75	14	775,89	16	172,97	13	40,68	417	2.584,29
118	Niardo	204	279,01	1	1.187,37	—	—	—	—	205	1.466,38
119	Nuvolento	169	480,53	6	103,10	8	43,10	6	17,59	189	644,32
120	Nuvolera	177	899,16	21	276,71	11	80,70	3	1,91	212	1.258,48
121	Òdolo	152	620,26	3	28,67	—	—	—	—	155	648,93
122	Offlaga	164	1.309,63	16	575,75	10	246,12	—	—	190	2.131,50
123	Ome	281	653,58	7	154,16	16	60,40	10	37,48	314	905,62
124	Ono San Pietro	132	298,81	3	1.210,94	—	—	—	—	135	1.509,75
125	Orzinuovi	368	3.132,85	32	1.240,45	5	73,87	—	—	405	4.447,17
126	Orzivecchi	60	556,58	10	498,35	—	—	—	—	70	1.054,93
127	Ospitaletto	133	510,67	4	98,20	3	36,07	—	—	140	644,94
128	Òssimo	252	637,18	2	834,34	—	—	—	—	254	1.471,52
129	Padenghe sul Garda	121	320,96	22	116,51	40	341,76	7	8,16	190	787,39
130	Paderno Franciacorta	80	287,03	—	—	34	242,24	—	—	114	529,27
131	Paísco Loveno	190	295,42	5	2.120,17	—	—	—	—	195	2.415,59
132	Paitone	117	505,36	2	64,00	2	7,27	3	2,01	124	578,64
133	Palazzolo sull'Òglio	194	1.120,73	—	—	33	274,26	—	—	227	1.394,99
134	Parático	159	353,16	4	45,57	14	42,27	3	3,71	180	444,71
135	Paspardo	230	189,14	1	1.670,58	—	—	—	—	231	1.859,72
136	Passirano	183	556,10	8	32,41	87	578,13	1	0,65	279	1.167,29
137	Pavone del Mella	166	668,18	15	367,77	2	32,56	—	—	183	1.068,51
138	Pederagnaga - Oriano	182	1.137,28	19	514,45	5	32,73	—	—	206	1.684,46
139	Pèrtica Alta	172	782,04	7	1.320,60	—	—	—	—	179	2.102,54
140	Pèrtica Bassa	172	1.528,15	9	1.186,18	—	—	—	—	181	2.714,33
141	Pezzaze	225	903,61	20	1.175,53	—	—	—	—	245	2.079,14
142	Pian Camuno	269	680,06	11	589,12	—	—	3	11,19	283	1.280,37
143	Pisogne	441	1.642,21	18	1.870,72	—	—	36	115,25	495	3.628,18
144	Polàveno	214	551,02	4	453,77	—	—	—	—	218	1.004,79
145	Polpenazze	111	383,86	8	84,98	49	484,46	5	10,41	173	963,71
146	Pompiano	102	720,89	14	570,94	3	34,80	—	—	119	1.326,63
147	Poncarale	177	867,32	4	227,85	7	65,90	1	0,20	189	1.161,27
148	Ponte di Legno	236	565,55	7	5.611,06	—	—	—	—	243	6.176,61
149	Ponteveco	328	1.732,79	26	816,64	12	147,23	66	65,10	432	2.761,76
150	Pontòglio	217	958,79	—	—	2	35,36	1	3,25	220	997,40
151	Pozzolengo	205	996,29	3	148,44	79	809,98	3	2,93	290	1.957,64
152	Pralboino	257	1.044,95	10	435,64	6	69,80	2	0,93	275	1.551,32
153	Presèglie	218	926,95	2	83,80	1	3,33	1	1,10	222	1.015,18
154	Prèstine	145	278,70	7	685,69	—	—	—	—	152	964,39
155	Prevalle	212	619,93	3	20,37	18	140,63	4	7,57	237	788,50
156	Provàglio d'Iseo	302	662,01	9	149,98	57	461,51	33	48,30	401	1.321,80

Segue TAV. 11 — Aziende per forma di conduzione e comune
Superficie in ettari

N. d'ordine	C O M U N I	CONDUZIONE DIRETTA DEL COLTIVATORE		CONDUZIONE CON SALARIA- TI E/O COMPARTICIPANTI		CONDUZIONE A COLONIA PARZIARIA APPODERATA		ALTRA FORMA DI CONDUZIONE		T O T A L E	
		Aziende	Superficie	Aziende	Superficie	Aziende	Superficie	Aziende	Superficie	Aziende	Superficie
157	Provaglio Val Sabbia	163	650,66	2	762,78	—	—	—	—	165	1.413,44
158	Puegnago	160	462,21	8	107,73	51	398,77	12	18,36	231	987,07
159	Quinzano d'Òglio	161	1.071,20	17	770,29	5	46,60	—	—	183	1.888,09
160	Remedello	217	1.271,28	13	678,76	12	152,07	4	3,34	246	2.105,45
161	Rezzato	99	828,08	15	559,84	12	79,27	18	27,70	144	1.494,89
162	Roccafranca	211	1.328,27	12	415,98	1	19,22	—	—	224	1.763,47
163	Rodengo - Saiano	160	682,12	15	88,09	65	439,03	7	42,85	247	1.252,09
164	Roè Volciano	164	350,52	15	90,40	43	234,82	—	—	222	675,74
165	Roncadelle	53	431,72	7	267,89	5	49,78	1	0,97	66	750,36
166	Rovato	506	1.925,13	9	129,09	23	173,07	4	7,31	542	2.234,60
167	Rudiano	219	688,03	—	—	14	162,45	—	—	233	850,48
168	Sabbio Chiese	321	1.566,48	4	451,36	1	7,33	—	—	326	2.025,17
169	Sale Marasino	171	689,59	7	751,42	—	—	3	8,99	181	1.450,00
170	Salò	142	378,49	9	83,13	94	717,18	9	6,77	254	1.185,57
171	San Felice del Benaco	86	123,36	43	151,58	42	272,57	17	36,98	188	584,49
172	San Gervasio Bresciano	111	694,90	5	159,98	1	10,00	—	—	117	864,88
173	San Zeno Naviglio	37	177,94	6	330,40	—	—	1	1,60	44	509,94
174	Sarezzo	233	1.482,05	18	245,15	1	18,33	1	1,66	253	1.747,19
175	Saviore dell'Adamello	273	421,22	1	2.779,15	—	—	—	—	274	3.200,37
176	Sèllero	217	204,97	1	1.042,85	—	—	—	—	218	1.247,82
177	Seniga	134	548,31	14	627,85	5	94,75	—	—	153	1.270,91
178	Serle	426	1.102,09	1	851,52	—	—	—	—	427	1.953,61
179	Sirmione	43	223,99	7	84,42	23	226,42	2	3,30	75	538,13
180	Soiano del Lago	52	185,50	3	22,30	28	339,31	—	—	83	547,11
181	Sònio	275	355,40	3	3.197,76	—	—	—	—	278	3.553,16
182	Sulzano	119	431,87	2	301,10	5	97,55	3	2,95	129	833,47
183	Tavèrnole sul Mella	121	617,01	3	1.324,80	—	—	—	—	124	1.941,81
184	Temù	137	309,38	1	2.180,59	—	—	—	—	138	2.489,97
185	Tignale	223	1.058,34	9	2.273,19	—	—	—	—	232	3.331,53
186	Tòrbole Casaglia	94	828,68	9	278,29	4	66,27	—	—	107	1.173,24
187	Toscolano Maderno	192	1.294,11	62	1.408,85	52	548,57	14	117,44	320	3.368,97
188	Travagliato	349	1.430,70	7	131,82	1	12,00	—	—	357	1.574,52
189	Tremòsine	273	1.759,93	11	3.675,01	1	10,47	—	—	285	5.445,41
190	Trenzano	207	1.461,04	5	181,44	3	58,05	1	1,00	216	1.701,53
191	Treviso Bresciano	142	594,31	8	1.058,92	—	—	—	—	150	1.653,23
192	Urago d'Òglio	137	642,76	3	152,89	9	143,65	4	14,63	153	953,93
193	Vàllo	146	1.243,12	4	80,55	1	24,00	—	—	151	1.347,67
194	Valvestino	168	1.432,53	4	1.807,96	—	—	—	—	172	3.240,49
195	Verolanuova	215	1.099,14	29	1.013,77	16	216,16	—	—	260	2.329,07
196	Verolavècchia	180	1.129,22	15	742,04	3	29,28	—	—	198	1.900,54
197	Vestone	179	620,82	24	758,39	—	—	1	11,10	204	1.390,31
198	Veza d'Òglio	163	802,67	2	3.115,00	—	—	—	—	165	3.917,67
199	Villa Caroina	208	981,63	7	340,01	—	—	26	63,60	241	1.385,24
200	Villachiarà	68	545,74	18	935,40	1	22,78	—	—	87	1.503,92
201	Villanuova sul Clisi	227	397,94	6	22,36	11	93,28	14	48,43	258	562,01
202	Vione	284	474,38	2	2.496,95	—	—	—	—	286	2.971,33
203	Visano	80	530,16	9	529,52	1	4,30	—	—	90	1.063,98
204	Vobarno	365	2.571,46	14	2.005,20	—	—	1	0,50	380	4.577,16
205	Zone	156	447,43	2	1.433,82	—	—	—	—	158	1.881,25
	TOTALE PROVINCIA	43.075	187.366,88	2.725	172.997,44	3.142	27.389,70	1.107	2.529,53	50.049	390.283,55