


ISTITUTO CENTRALE DI STATISTICA
1° CENSIMENTO GENERALE DELL'AGRICOLTURA

15 APRILE 1961



VOLUME II

DATI PROVINCIALI

su alcune principali caratteristiche strutturali delle aziende

FASCICOLO 18

PROVINCIA DI PAVIA

ISTITUTO CENTRALE DI STATISTICA
Ufficio Regionale per la Sicilia
Via Libertà, 37/1 - Tel. 20.10.72
PALERMO

Fasc. 18 - Provincia di Pavia

ERRATA - CORRIGE

Pag.	Tav.	Sezione	Col.	Riga	Errata	Corrige
32	8	seconda	4	19	16	169

1° Censimento generale dell'agricoltura

Soc. A.B.E.T.E - Via Prenestina, 683 - Roma

INDICE

CARTA PLANIMETRICA

AVVERTENZE	Pag. 5
----------------------	--------

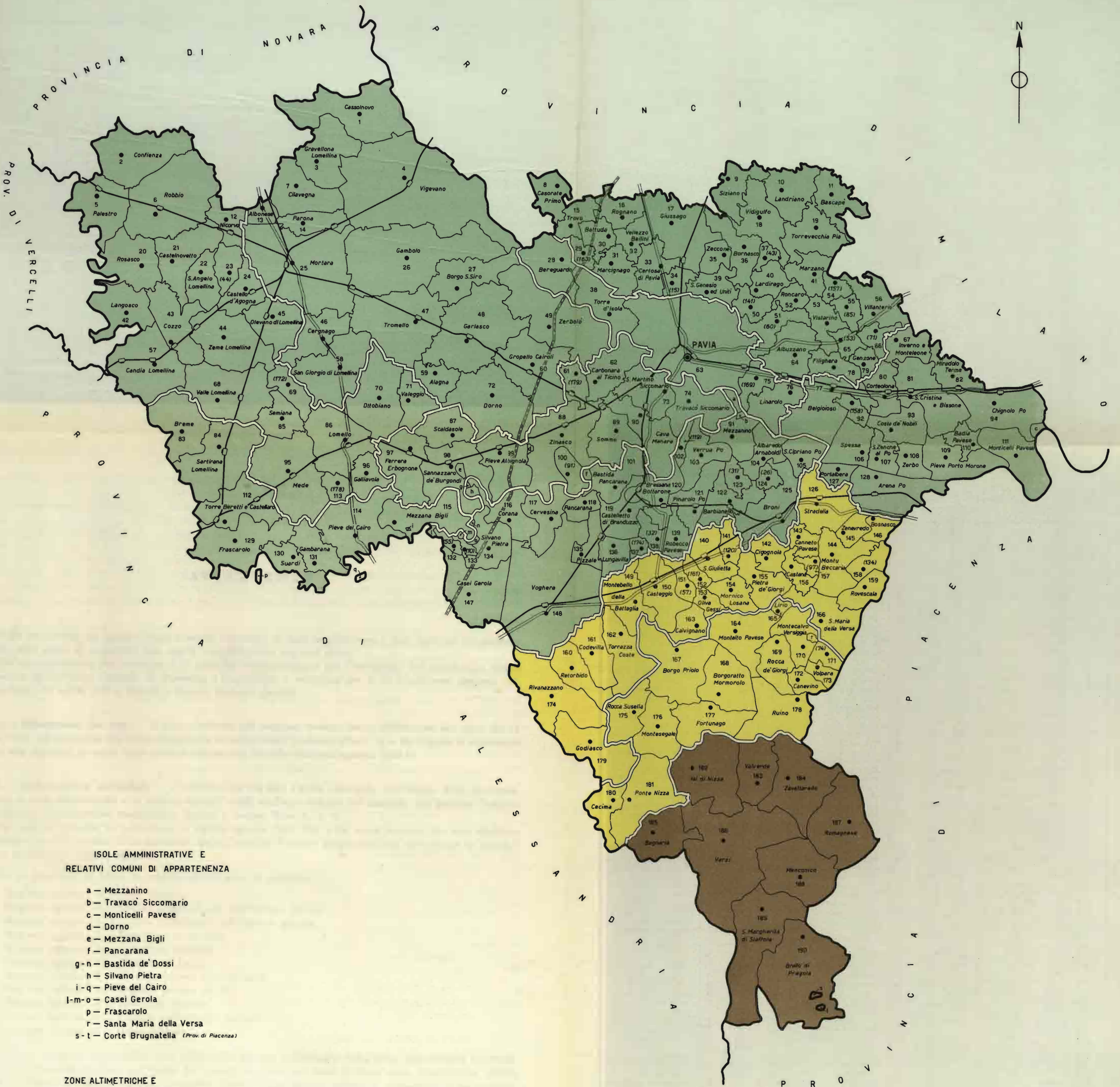
TAVOLE INTRODUTTIVE

TAVOLA 1 - Aziende per forma di conduzione e classe di superficie.	Pag. 11
TAVOLA 2 - Aziende per titolo di possesso dei terreni.	» 11
TAVOLA 3 - Aziende per frammentazione in corpi di terreno.	» 12
TAVOLA 4 - Aziende secondo alcune coltivazioni praticate	» 13
TAVOLA 5 - Aziende per dotazione di bestiame.	» 13

TAVOLE ANALITICHE

TAVOLA 6 - Aziende per classe di superficie e titolo di possesso dei terreni . . .	Pag. 17
A - Totale	» 17
B - Per forma di conduzione	» 18
C - Per zona altimetrica	» 20
TAVOLA 7 - Aziende per classe di superficie e frammentazione in corpi di terreno	» 22
A - Totale	» 22
B - Per forma di conduzione	» 22
C - Per zona altimetrica	» 26
TAVOLA 8 - Aziende per classe di superficie e principali coltivazioni praticate .	» 30
A - Totale	» 30
B - Per forma di conduzione	» 30
C - Per zona altimetrica	» 32
TAVOLA 9 - Aziende per classe di superficie e dotazione di bestiame	» 34
A - Totale	» 34
B - Per forma di conduzione	» 34
C - Per zona altimetrica	» 38
TAVOLA 10 - Aziende per forma di conduzione, classe di superficie e regione agraria	» 42
TAVOLA 11 - Aziende per forma di conduzione e comune.	» 47




PROVINCIA DI PAVIA








ISOLE AMMINISTRATIVE E RELATIVI COMUNI DI APPARTENENZA

- a - Mezzanino
- b - Travacò Siccomario
- c - Monticelli Pavese
- d - Dorno
- e - Mezzana Bigli
- f - Pancarana
- g-n - Bastida de' Dossi
- h - Silvano Pietra
- i-q - Pieve del Cairo
- l-m-o - Casei Gerola
- p - Frascarolo
- r - Santa Maria della Versa
- s-t - Corte Brugnatella (Prov. di Piacenza)

ZONE ALTIMETRICHE E LIMITI DI REGIONE AGRARIA

-  Montagna
-  Collina
-  Pianura

SEGNI CONVENZIONALI

-  Confine di provincia
-  » » comune
-  Strade statali
-  Autostrade
-  Ferrovie statali





AVVERTENZE

Nelle avvertenze che seguono sono illustrati i caratteri ai quali si riferiscono i dati riportati nel presente volume, allo scopo di assicurare una esatta interpretazione dei dati stessi.

Per una conoscenza più completa delle modalità tecniche seguite per l'esecuzione del censimento, vedasi il fascicolo dell'Istituto Centrale di Statistica « Disposizioni e istruzioni per il 1° Censimento generale dell'agricoltura, 15 aprile 1961 », Metodi e Norme, Numero speciale.

1. - **Riferimento dei dati** — I dati contenuti nel presente volume fanno riferimento alla data del 15 aprile 1961, ad eccezione dei dati concernenti le coltivazioni praticate (Tavv. 4 e 8), i quali si riferiscono invece alle superfici investite nelle diverse coltivazioni durante l'annata agraria 1960-61.

2. - **Circoscrizioni territoriali** — L'elaborazione dei dati è stata effettuata, nell'ambito della provincia, secondo le zone altimetriche e le regioni agrarie, quali risultano definite nel fascicolo dell'Istituto Centrale di Statistica « Circoscrizioni statistiche », Metodi e Norme, Serie C, n. 1.

Per quanto riguarda, in particolare, le regioni agrarie (Tav. 10), è da tener presente che esse risultano contraddistinte, nell'ambito della provincia, da un numero d'ordine progressivo, cui corrisponde la denominazione di ciascuna regione agraria.

Per la provincia di Pavia le regioni agrarie sono le seguenti:

- Regione agraria 1 - Alto Staffora
- Regione agraria 2 - Colline settentrionali dell'Oltrepò pavese
- Regione agraria 3 - Colline meridionali dell'Oltrepò pavese
- Regione agraria 4 - Lomellina occidentale
- Regione agraria 5 - Lomellina orientale
- Regione agraria 6 - Pianura di Pavia
- Regione agraria 7 - Pianura pavese settentrionale
- Regione agraria 8 - Pianura pavese del Po
- Regione agraria 9 - Lomellina padana
- Regione agraria 10 - Pianura dell'Oltrepò pavese
- Regione agraria 11 - Basso Pavese

I comuni compresi in ciascuna zona altimetrica possono individuarsi dalla carta planimetrica riportata nel presente fascicolo. Inoltre, nell'elenco dei comuni riportato nel retro di detta carta planimetrica risulta indicato, a fianco di ciascun comune, il numero d'ordine della regione agraria di appartenenza del comune stesso.

3. - **Azienda** — Per azienda agricola, forestale o zootecnica s'intende, ai fini del censimento, l'unità tecnico-economica costituita da terreni, anche in appezzamenti non contigui, ed eventualmente da impianti ed attrezzature varie in cui si attua la produzione agraria, forestale o zootecnica ad opera di un conduttore, e cioè persona fisica, società o ente, che ne sopporta il rischio sia da solo (conduttore coltivatore o conduttore con salariati e/o compartecipanti), sia in associazione ad un mezzadro o colono parziario.

Fra le aziende agricole si intendono comprese anche le aziende zootecniche nelle quali l'allevamento del bestiame viene attuato senza utilizzazione di terreno agrario.

Hanno formato oggetto del censimento tutte le aziende agricole, forestali e zootecniche, di qualsiasi ampiezza e da chiunque condotte. Pertanto, nel numero delle aziende risultano comprese anche quelle di minima estensione, generalmente condotte da conduttori esplicitanti anche attività non agricole (artigiani, operai, ecc.)

e che non si è ritenuto opportuno di escludere dal censimento, non costituendo l'estensione, da sola, un criterio sufficiente per distinguere le aziende agrarie vere e proprie da quelle improprie.

Sono stati esclusi dal censimento, in quanto non costituenti aziende: i piccoli orti a carattere familiare, generalmente annessi alle abitazioni; i parchi e giardini ornamentali a chiunque appartenenti; i piccoli allevamenti a carattere familiare, costituiti da uno o pochi capi di bestiame (suini, capre, pollame, ecc.), salvo il caso in cui tali allevamenti facevano parte di un'azienda agricola.

4. - Superficie — I dati sulla superficie delle aziende si riferiscono alla superficie totale delle aziende stesse, comprendente sia l'area complessiva dei terreni destinati a colture erbacee o arboree, inclusi i boschi, sia l'area occupata da fabbricati, stagni, canali, ecc. situati entro il perimetro dei terreni che costituiscono la azienda.

I dati sulle superfici investite nelle diverse coltivazioni (Tavv. 4 e 8) sono indicati al lordo da tare.

Per quanto riguarda la Tav. 11 è da tener presente che i dati si riferiscono al complesso delle aziende censite in ciascun comune, e cioè alle aziende i cui terreni ricadevano tutti nel comune di censimento, nonchè alle aziende i cui terreni ricadevano in comuni diversi, ma che avevano nel comune di censimento il centro aziendale o la maggior parte dei terreni. Pertanto la superficie censita con riferimento ad un singolo comune può risultare anche superiore alla superficie agraria e forestale del comune stesso.

5. - Forma di conduzione (rapporto tra impresa e lavoro) — Per forma di conduzione di un'azienda si intende il rapporto tra l'imprenditore (conduttore) e le forze di lavoro dell'azienda stessa. Ai fini del censimento, le forme di conduzione sono state raggruppate nel modo seguente:

— *conduzione diretta del coltivatore*, quando il conduttore presta egli stesso lavoro manuale nell'azienda, del cui capitale fondiario dispone a titolo di proprietà, di affitto, ecc. Il conduttore coltivatore diretto di regola impiega nell'azienda anche mano d'opera fornita da propri familiari, da garzoni ed, in particolari occorrenze, da braccianti od altri salariati.

Agli effetti del censimento si considerano a conduzione diretta del coltivatore anche le aziende nelle quali la porzione di lavoro prestata da mano d'opera salariata risulti prevalente rispetto a quella fornita dal conduttore e dai familiari coadiuvanti;

— *conduzione con salariati e/o compartecipanti*, quando il conduttore impiega per i lavori manuali dell'azienda mano d'opera fornita da salariati (salariati fissi, obbligati, braccianti e simili) e/o da compartecipanti mentre la sua opera è rivolta alla direzione dell'azienda nei riguardi degli ordinamenti colturali e degli altri aspetti tecnico-organizzativi;

— *conduzione a colonia parziaria appoderata* (mezzadria), quando una persona od ente (concedente) affida un podere (di cui è proprietario, enfiteuta, affittuario, ecc.) ad un capo famiglia (famiglia colonica), il quale si impegna ad eseguire, con l'aiuto dei familiari, tutti i lavori che il podere richiede, sostenendo parte delle spese necessarie alla conduzione e dividendone i frutti col concedente in determinate proporzioni;

— *altra forma di conduzione*, che comprende tutti gli altri tipi di rapporti di conduzione non classificabili tra quelli sopra elencati ed, in particolare, i rapporti di conduzione a colonia parziaria non appoderata o impropria.

6. - Titolo di possesso dei terreni (rapporto tra impresa e proprietà) — Il titolo di possesso dei terreni fa riferimento al titolo in base al quale il conduttore dispone dei terreni stessi; nel caso della colonia parziaria appoderata il titolo di possesso è riferito al concedente.

Tra i titoli di possesso sono stati posti in evidenza la proprietà (alla quale è stata assimilata l'enfiteusi) e l'affitto. Tra gli «altri titoli» risultano compresi: l'usufrutto, l'assegnazione di terreni da parte di un Ente di riforma o Consorzio o Università agraria o Ente simile, la colonia perpetua, il beneficio parrocchiale, l'uso gratuito, ecc.

7. - Coltivazioni praticate — Per «prati avvicendati ed erbai» si intendono le coltivazioni formate da una specie o da un miscuglio di specie erbacee destinate esclusivamente alla produzione del foraggio, che vengono praticate in avvicendamento o in rotazione con altre coltivazioni erbacee.

Per «prati permanenti e pascoli» si intendono i terreni saldi destinati esclusivamente e permanentemente alla produzione di foraggio e quindi, di norma, privi di piante legnose. Si intendono destinati a prato permanente o a pascolo anche i terreni sui quali siano presenti piante legnose a carattere sparso o come relitti di precedenti colture.

La vite è considerata in coltura specializzata quando viene coltivata su terreni utilizzati esclusivamente per detta coltivazione, oppure su terreni il cui suolo viene parzialmente utilizzato anche per coltivazioni erbacee

aventi, generalmente, carattere accessorio o marginale. La vite è considerata in coltura specializzata anche quando è compresente sul terreno ad altra specie legnosa agraria e rappresenta la coltivazione predominante dal punto di vista della destinazione produttiva del terreno stesso.

La vite è considerata in coltura promiscua quando viene coltivata su terreni utilizzati contemporaneamente per coltivazioni erbacee non aventi carattere accessorio o marginale, oppure quando è compresente sul terreno ad altra specie legnosa agraria e non rappresenta la coltivazione predominante dal punto di vista della destinazione produttiva del terreno stesso.

Nelle Tavv. 4 e 8, con riferimento a ciascuna coltivazione, risulta riportata la superficie totale delle aziende che praticano tale coltivazione, nonchè la superficie investita nella coltivazione stessa. Per la vite in coltura promiscua, invece, risulta indicata soltanto la superficie totale delle aziende in cui è presente tale coltivazione.

8. - **Bestiame** — I dati fanno riferimento al numero dei capi di bestiame delle specie e categorie considerate che, a prescindere dal titolo di possesso, alla data del censimento risultavano in dotazione di ciascuna azienda, anche se temporaneamente assenti per qualsiasi motivo (transumanza, pascolo, ecc.).


Per quanto riguarda la Tav. 9, i dati sui bovini sono riportati distintamente per il totale dei bovini e per il numero delle vacche da latte.

Ai fini del censimento, per vacca s'intende la bovina che ha già partorito o che, pur non avendo mai partorito, ha già fatto la terza mossa. Sono considerate vacche da latte quelle che, per razza ed attitudine, sono adibite esclusivamente alla produzione di latte, o che, comunque, danno una produzione di latte di norma eccedente la quantità occorrente per l'alimentazione del vitello durante il periodo dell'alimentazione latte di questo.

Per quanto concerne gli ovini e caprini (Tavv. 5 e 9), è da ritenere che i dati dichiarati nei questionari di azienda siano inferiori alla loro effettiva consistenza.

Avvertenze particolari — Il numero delle aziende riportato nelle Tavv. 1, 5, 9, 10, 11 fa riferimento a tutte le aziende agricole, forestali e zootecniche esistenti nella provincia. Nelle Tavv. 2, 3, 4, 6, 7, 8 non sono comprese, per la natura dei caratteri considerati, le aziende senza terreno agrario.

Per quanto concerne, inoltre, le Tavv. 4 e 8, è da tener presente che, con riferimento alle coltivazioni indicate, le aziende e la relativa superficie totale risultano ripetute tante volte quante sono le coltivazioni da esse praticate. Così, ad esempio, se un'azienda pratica la coltivazione del frumento e della vite in coltura specializzata, tale azienda e la relativa superficie totale risulta ripetuta sia tra le aziende che praticano la coltivazione del frumento, sia tra le aziende che praticano la coltivazione della vite in coltura specializzata.



TAVOLE INTRODUTTIVE



TAV. 1 — Aziende per forma di conduzione e classe di superficie

Superficie in ettari

CLASSI DI SUPERFICIE DELLE AZIENDE <i>Ettari</i>	CONDUZIONE DIRETTA DEL COLTIVATORE		CONDUZIONE CON SALARIATI E/O COMPARTICIPANTI		CONDUZIONE A COLONIA PARZIARIA APPODERATA		ALTRA FORMA DI CONDUZIONE		T O T A L E	
	Aziende	Superficie	Aziende	Superficie	Aziende	Superficie	Aziende	Superficie	Aziende	Superficie
Senza terreno agrario . . .	164	—	15	—	—	—	—	—	179	—
fino a 0,10	883	66,82	23	1,60	—	—	11	0,90	917	69,32
0,11 - 0,20	2 614	431,71	94	15,68	—	—	75	12,86	2.783	460,25
0,21 - 0,30	1 684	435,92	73	18,99	—	—	75	19,39	1.832	474,30
0,31 - 0,40	2.181	780,13	81	28,72	—	—	118	43,07	2.380	851,92
0,41 - 0,50	1.172	536,58	62	28,15	—	—	58	26,38	1.292	591,11
0,51 - 0,75	3.282	2.017,84	155	96,63	—	—	175	107,61	3.612	2.222,08
0,76 - 1,00	2.594	2.290,38	110	97,71	10	8,76	150	133,85	2.864	2.530,70
1,01 - 1,50	3.280	4.091,52	127	157,23	25	32,35	213	266,72	3.645	4.547,82
1,51 - 2,00	2.560	4.499,24	107	188,59	33	57,39	134	236,12	2.834	4.981,34
2,01 - 2,50	1.682	3.791,52	83	188,24	36	82,53	79	174,53	1.880	4.236,82
2,51 - 3,00	1.650	4.546,08	62	168,32	47	129,67	58	157,78	1.817	5.001,85
3,01 - 3,50	1.316	4.277,86	59	192,10	56	181,52	63	203,13	1.494	4.854,61
3,51 - 4,00	1.146	4.331,62	33	125,42	49	186,37	36	133,58	1.264	4.776,99
4,01 - 4,50	808	3.435,56	25	105,81	36	152,21	16	67,98	885	3.761,56
4,51 - 5,00	938	4.444,10	29	137,01	36	170,07	21	99,80	1.024	4.850,98
5,01 - 7,50	3 072	18.873,56	134	826,42	147	907,22	60	356,22	3.413	20.963,42
7,51 - 10,00	1.808	15.675,43	94	835,77	154	1.347,52	21	176,22	2.077	18.034,94
10,01 - 12,50	993	11.114,46	75	837,05	108	1.227,33	7	76,87	1.183	13.255,71
12,51 - 15,00	664	9.040,64	52	707,73	81	1.108,16	6	83,25	803	10.939,78
15,01 - 20,00	844	14.586,52	110	1.946,82	99	1.722,58	9	158,72	1.062	18.414,64
20,01 - 25,00	337	7.538,96	75	1.683,58	37	831,23	2	42,73	451	10.096,50
25,01 - 30,00	256	7.036,68	57	1.570,31	14	389,85	—	—	327	8.996,84
30,01 - 40,00	266	9.130,96	101	3.525,33	17	622,15	2	67,01	386	13.345,45
40,01 - 50,00	129	5.768,98	87	3.949,54	8	359,78	1	40,53	225	10.118,83
50,01 - 75,00	171	10.158,75	181	11.089,56	4	230,29	—	—	356	21.478,60
75,01 - 100,00	66	5.625,73	151	13.051,02	1	75,25	—	—	218	18.752,00
100,01 - 150,00	44	5.235,91	155	19.022,46	—	—	1	118,72	200	24.377,09
150,01 - 200,00	18	3.008,09	57	9.706,31	—	—	—	—	75	12.714,40
200,01 - 250,00	2	436,19	15	3.362,80	—	—	—	—	17	3.798,99
250,01 - 500,00	1	256,26	30	9.663,77	—	—	—	—	31	9.920,03
500,01 - 1.000,00	1	591,74	4	2.946,05	—	—	—	—	5	3.537,79
1.000,01 - 2.500,00	—	—	—	—	—	—	—	—	—	—
oltre 2.500	—	—	—	—	—	—	—	—	—	—
TOTALE	36.626	164.055,74	2.516	86.274,72	998	9.822,23	1.391	2.803,97	41.531	262.956,66

TAV. 2 — Aziende per titolo di possesso dei terreni

Superficie in ettari

FORME DI CONDUZIONE ZONE ALTIMETRICHE	T O T A L E					SOLO PROPRIETÀ		SOLO AFFITTO		PARTE IN PROPRIETÀ E PARTE IN AFFITTO			
	Aziende	Superficie				Aziende	Superficie	Aziende	Superficie	Aziende	Superficie		
		proprietà	affitto	altri titoli	Totale						proprietà	affitto	Totale
CONDUZIONE DIRETTA DEL COLTIVATORE	36.462	87.840,71	75.515,70	699,33	164.055,74	23.188	65.676,45	5.163	49.731,13	7.752	21.855,81	25.705,94	47.561,75
Montagna	3.391	22.087,18	1.878,30	66,26	24.031,74	2.599	17.628,37	40	307,33	736	4.395,44	1.570,97	5.966,41
Collina	9.228	24.964,33	4.890,31	145,76	30.000,40	7.379	21.248,00	445	2.279,56	1.313	3.628,32	2.601,40	6.229,72
Pianura	23.843	40.789,20	68.747,09	487,31	110.023,60	13.210	26.800,08	4.678	47.144,24	5.703	13.832,05	21.533,57	35.365,62
CONDUZIONE CON SALARIATI E/O COMPARTICIPANTI	2.501	41.764,11	40.658,05	852,56	86.274,72	1.878	38.870,76	403	34.845,86	158	5.439,28	5.579,09	11.018,37
Montagna	76	1.561,81	2,96	13,17	1.577,94	71	1.541,98	—	—	1	19,83	2,96	22,79
Collina	459	3.847,71	82,40	68,61	3.998,72	441	3.716,99	3	46,69	10	127,06	31,78	158,84
Pianura	1.956	39.354,59	40.572,69	770,78	80.698,06	1.366	33.611,79	400	34.799,17	147	5.292,39	5.544,35	10.836,74
CONDUZIONE A COLONIA PAR- ZIARIA APPODERATA	998	9.178,75	187,75	455,73	9.822,23	917	8.866,63	6	98,64	37	284,23	85,26	369,49
Montagna	79	653,96	4,54	96,28	759,78	71	607,35	—	—	3	51,61	4,54	56,15
Collina	779	7.253,56	37,87	327,52	7.618,95	731	7.100,97	1	6,94	19	144,21	27,66	171,87
Pianura	140	1.266,23	145,34	31,93	1.443,50	115	1.158,31	5	91,70	15	88,41	53,06	141,47
ALTRA FORMA DI CONDUZIONE	1.391	2.661,45	36,95	105,57	2.803,97	1.317	2.547,67	6	9,23	24	91,09	27,72	118,81
Montagna	18	48,55	1,63	—	50,18	17	41,19	—	—	1	7,36	1,63	8,99
Collina	1.062	2.111,91	29,36	83,58	2.223,85	1.005	2.041,68	5	8,58	17	57,79	20,78	78,57
Pianura	311	501,99	5,96	21,99	529,94	295	464,80	1	0,65	6	25,94	5,31	31,25
TOTALE	41.352	144.445,02	116.398,45	2.113,19	262.956,66	27.300	115.961,51	5.578	84.684,86	7.971	27.670,41	31.399,01	59.068,42
MONTAGNA	3.564	24.356,50	1.887,43	175,71	26.419,64	2.758	19.818,89	40	307,33	741	4.474,24	1.580,10	6.054,34
COLLINA	11.538	38.176,51	5.039,94	625,47	43.841,92	9.556	34.107,64	454	2.341,77	1.359	3.957,38	2.681,62	6.639,00
PIANURA	26.250	81.912,01	109.471,08	1.312,01	192.695,10	14.986	62.034,98	5.084	82.035,76	5.871	19.238,79	27.136,29	46.375,08

TAV. 3 — Aziende per frammentazione in corpi di terreno

Superficie in ettari

FORME DI CONDUZIONE ZONE ALTIMETRICHE	AZIENDE COSTITUITE DA UN UNICO CORPO		AZIENDE I CUI TERRENI SONO FRAMMENTATI IN CORPI													
			2		3		4		5		6		7		8	
	Aziende	Superficie	Aziende	Superficie	Aziende	Superficie	Aziende	Superficie	Aziende	Superficie	Aziende	Superficie	Aziende	Superficie	Aziende	Superficie
CONDUZIONE DIRETTA DEL COLTIVATORE	10.733	31.130,74	6.131	15.507,14	4.682	16.069,83	3.383	14.083,79	2.458	12.757,26	1.923	10.849,85	1.431	9.215,05	1.074	7.378,69
Montagna	194	352,11	145	459,84	160	682,43	172	687,45	226	1.237,78	177	1.026,49	214	1.304,43	184	1.089,00
Collina	1.875	2.449,11	1.548	2.637,20	1.404	3.099,56	1.097	3.270,95	787	2.785,07	671	2.669,85	469	2.092,55	345	1.967,32
Pianura	8.664	28.329,52	4.438	12.410,10	3.118	12.287,84	2.114	10.125,39	1.445	8.734,41	1.075	7.153,51	748	5.818,07	545	4.322,37
CONDUZIONE CON SALARIATI E/O COMPARTICIPANTI	1.199	43.570,86	426	9.931,56	284	8.621,13	179	5.720,77	110	4.708,29	76	2.753,22	48	1.041,21	40	1.839,95
Montagna	23	48,47	15	19,72	8	45,50	5	16,37	6	934,53	3	7,98	4	19,38	2	6,99
Collina	205	1.435,33	91	708,37	69	424,30	33	285,42	27	384,14	16	178,95	8	87,95	4	30,31
Pianura	971	42.087,06	320	9.203,47	207	8.151,33	141	5.418,98	77	3.389,62	57	2.566,29	36	933,88	34	1.802,65
CONDUZIONE A COLONIA PARZIARIA APPODERATA	242	2.525,14	159	1.321,62	134	1.029,63	105	867,00	96	917,34	66	648,54	40	410,79	33	429,50
Montagna	16	63,67	13	76,00	7	100,98	10	65,49	5	77,75	4	57,73	3	41,32	2	34,28
Collina	185	2.006,91	131	1.100,24	109	769,61	77	630,95	77	726,22	57	540,91	29	281,98	26	362,53
Pianura	41	454,56	15	145,38	18	159,04	18	170,56	14	113,37	5	49,90	8	87,49	5	32,69
ALTRA FORMA DI CONDUZIONE	589	662,45	294	446,80	215	544,52	127	294,38	65	197,44	30	110,51	24	110,50	14	73,86
Montagna	5	3,92	4	5,01	2	1,95	1	5,81	—	—	—	—	1	2,61	1	5,20
Collina	391	406,21	230	362,68	189	476,63	112	239,19	54	154,59	28	108,02	19	86,63	11	60,61
Pianura	193	252,32	60	79,11	24	65,94	14	49,38	11	42,85	2	2,49	4	21,26	2	8,05
TOTALE	12.763	77.889,19	7.010	27.207,12	5.315	26.265,11	3.794	20.965,94	2.729	18.580,33	2.095	14.362,12	1.543	10.777,55	1.161	9.722,00
MONTAGNA	238	468,17	177	560,57	177	830,86	188	775,12	237	2.250,06	184	1.092,20	222	1.367,74	189	1.135,47
COLLINA	2.656	6.297,56	2.000	4.808,49	1.771	4.770,10	1.319	4.426,51	945	4.050,02	772	3.497,73	525	2.549,11	386	2.420,77
PIANURA	9.869	71.123,46	4.833	21.838,06	3.367	20.664,15	2.287	15.764,31	1.547	12.280,25	1.139	9.772,19	796	6.860,70	586	6.165,76

AZIENDE I CUI TERRENI SONO FRAMMENTATI IN CORPI

	9		10		11 - 15			16 - 20			21 - 50			oltre 50		
	Aziende	Superficie	Aziende	Superficie	Aziende	Corpi	Superficie	Aziende	Corpi	Superficie	Aziende	Corpi	Superficie	Aziende	Corpi	Superficie
CONDUZIONE DIRETTA DEL COLTIVATORE	640	4.659,08	822	6.746,80	1.792	23.014	17.623,85	699	12.729	8.672,21	639	18.355	8.510,54	55	3.979	850,91
Montagna	110	702,53	226	1.692,50	653	8.609	5.277,21	405	7.410	3.824,79	472	13.993	4.919,67	53	3.839	775,51
Collina	188	1.071,94	244	1.656,59	426	5.399	3.786,32	111	2.039	1.337,63	63	1.700	1.176,31	—	—	—
Pianura	342	2.884,61	352	3.397,71	713	9.006	8.560,32	183	3.280	3.509,79	104	2.662	2.414,56	2	140	75,40
CONDUZIONE CON SALARIATI E/O COMPARTICIPANTI	24	1.194,24	24	1.255,34	41	534	1.350,06	25	451	1.715,21	24	703	2.309,82	1	95	263,06
Montagna	1	5,50	6	421,46	1	11	13,37	1	19	21,78	1	24	16,89	—	—	—
Collina	6	179,74	2	27,58	4	51	60,90	3	54	181,72	1	25	14,01	—	—	—
Pianura	17	1.009,00	16	806,30	36	472	1.275,79	21	378	1.511,71	22	654	2.278,92	1	95	263,06
CONDUZIONE A COLONIA PARZIARIA APPODERATA	22	233,08	25	325,72	39	488	464,65	26	489	430,93	11	295	218,29	—	—	—
Montagna	1	5,23	3	61,63	7	90	77,86	5	96	62,79	3	79	35,05	—	—	—
Collina	18	177,53	19	233,58	26	328	297,53	19	357	336,98	6	170	153,98	—	—	—
Pianura	3	50,32	3	30,51	6	70	89,26	2	36	31,16	2	46	29,26	—	—	—
ALTRA FORMA DI CONDUZIONE	9	48,11	6	34,89	11	131	87,41	3	53	24,76	4	116	168,34	—	—	—
Montagna	—	—	1	3,59	2	24	13,10	—	—	—	1	26	8,99	—	—	—
Collina	8	39,57	5	31,30	9	107	74,31	3	53	24,76	3	90	159,35	—	—	—
Pianura	1	8,54	—	—	—	—	—	—	—	—	—	—	—	—	—	—
TOTALE	695	6.134,51	877	8.362,75	1.833	24.167	19.525,97	753	13.722	10.843,11	678	19.469	11.206,99	56	4.074	1.113,97
MONTAGNA	112	713,26	236	2.179,18	663	8.734	5.381,54	411	7.525	3.909,36	477	14.122	4.980,60	53	3.839	775,51
COLLINA	220	1.468,78	270	1.949,05	465	5.885	4.219,06	136	2.503	1.881,09	73	1.985	1.503,65	—	—	—
PIANURA	363	3.952,47	371	4.234,52	755	9.548	9.925,37	206	3.694	5.052,66	128	3.362	4.722,74	3	235	338,46

TAV. 4 — Aziende secondo alcune coltivazioni praticate (a)

Superficie in ettari

FORME DI CONDUZIONE ZONE ALTIMETRICHE	AZIENDE CHE PRATICANO LA COLTIVAZIONE DI													
	Frumento			Foraggere						Vite				
	Aziende	Superficie		Prati avvicendati ed erbai			Prati permanenti e pascoli			Coltura specializzata (vigneto)		Coltura promiscua		
		totale delle aziende	a frumento	Aziende	Superficie		Aziende	Superficie		Aziende	Superficie		Aziende	Superficie totale delle aziende
CONDUZIONE DIRETTA DEL COLTIVATORE	20.186	144.232,30	37.256,00	23.543	148.528,07	69.230,33	5.713	73.730,89	11.896,56	14.010	53.378,39	9.251,53	5.632	22.455,25
Montagna	2.907	22.697,92	4.230,81	3.022	22.657,74	5.574,96	1.841	16.024,27	3.856,49	2.459	17.723,57	493,33	121	858,29
Collina	4.760	25.054,19	6.742,13	6.137	27.237,88	8.681,29	1.290	9.397,50	1.534,84	8.660	28.428,32	7.808,49	936	4.363,57
Pianura	12.519	96.480,19	26.283,06	14.384	98.632,45	54.974,08	2.582	48.309,12	6.505,23	2.891	7.226,50	949,71	4.575	17.233,39
CONDUZIONE CON SALARIATI E/O COMPARTICIPANTI	920	63.948,56	14.332,37	1.108	65.733,07	31.700,87	641	54.411,44	6.570,25	619	4.504,22	931,26	99	2.469,81
Montagna	20	164,71	26,55	37	207,94	39,93	19	544,51	173,29	30	175,04	6,28	—	—
Collina	134	3.005,71	574,30	201	3.276,40	978,50	54	1.301,82	199,99	424	3.153,88	799,04	34	781,32
Pianura	772	60.778,14	13.731,52	870	62.248,73	30.682,44	568	52.565,11	6.196,97	165	1.175,30	125,94	65	1.688,49
CONDUZIONE A COLONIA PARZIARIA APPODERATA	900	9.523,70	2.648,89	945	9.630,76	3.551,89	227	3.230,35	439,19	866	8.402,10	1.511,79	194	1.787,96
Montagna	69	723,33	160,80	76	733,42	196,61	29	415,85	47,81	71	678,30	29,95	3	26,50
Collina	696	7.374,63	2.015,11	734	7.483,97	2.680,96	164	2.365,81	297,23	760	7.465,94	1.453,40	114	965,55
Pianura	135	1.425,74	472,98	135	1.413,37	674,32	34	448,69	94,15	35	257,86	28,44	77	795,91
ALTRA FORMA DI CONDUZIONE	522	1.876,85	502,95	729	2.189,89	726,21	77	319,80	54,80	1.178	2.314,70	1.102,06	200	540,88
Montagna	12	46,82	11,26	16	49,06	16,31	2	15,28	0,84	13	37,30	3,04	1	1,71
Collina	386	1.457,65	371,68	549	1.743,79	533,48	55	203,83	29,93	1.008	2.145,65	1.022,88	100	309,67
Pianura	124	372,38	120,01	164	397,04	176,42	20	100,69	24,03	157	131,75	76,14	99	229,50
TOTALE	22.534	219.581,41	54.740,21	26.325	226.081,79	105.239,30	6.658	131.692,48	18.960,80	16.673	68.599,41	12.796,64	6.125	27.253,90
MONTAGNA	3.008	23.632,78	4.429,42	3.151	23.648,16	5.327,81	1.891	16.999,91	4.078,43	2.573	18.614,21	532,60	125	886,50
COLLINA	5.976	36.892,18	9.703,22	7.621	39.742,04	12.374,23	1.563	13.268,96	2.061,99	10.852	41.193,79	11.083,81	1.184	6.420,11
PIANURA	13.550	159.056,45	40.607,57	15.553	162.691,59	86.507,26	3.204	101.423,61	12.820,38	3.248	8.791,41	1.180,23	4.816	19.947,29

(a) Cfr. Avvertenze particolari.

TAV. 5 — Aziende per dotazione di bestiame

Superficie in ettari

FORME DI CONDUZIONE ZONE ALTIMETRICHE	AZIENDE CON BESTIAME							AZIENDE SENZA BESTIAME		TOTALE	
	Aziende		Capit					Numero	Superficie	Aziende	Superficie
	Numero	Superficie	Bovini	Buflini	Ovini e caprini	Suini	Equini				
CONDUZIONE DIRETTA DEL COLTIVATORE	17.432	139.100,60	138.622	—	1.142	281.190	9.469	19.164	24.955,14	36.626	164.055,74
Montagna	2.557	21.227,61	12.324	—	70	1.093	38	338	2.804,13	3.395	24.031,74
Collina	4.417	23.957,43	17.560	—	101	2.438	1.223	4.312	6.042,97	9.229	30.000,40
Pianura	10.488	93.915,56	108.738	—	971	24.659	8.208	13.514	16.108,04	24.002	110.023,60
CONDUZIONE CON SALARIATI E/O COMPARTICIPANTI	865	61.977,49	67.752	—	36	34.813	2.385	1.651	21.297,23	2.516	86.274,72
Montagna	5	74,23	29	—	—	—	—	71	1.503,71	76	1.577,94
Collina	103	2.807,67	1.829	—	—	397	41	366	1.191,05	469	3.998,72
Pianura	757	62.095,59	65.894	—	36	34.416	2.344	1.214	18.602,47	1.971	80.698,00
CONDUZIONE A COLONIA PARZIARIA APPODERATA	886	9.452,46	8.331	—	5	552	141	112	369,77	998	9.822,23
Montagna	54	668,63	390	—	—	9	—	25	91,15	79	759,78
Collina	697	7.369,22	6.198	—	5	504	75	82	249,73	779	7.618,95
Pianura	135	1.414,61	1.743	—	—	39	50	5	28,89	140	1.443,50
ALTRA FORMA DI CONDUZIONE	300	1.475,37	1.227	—	1	48	98	1.091	1.328,60	1.391	2.803,97
Montagna	5	3,88	24	—	—	—	—	13	19,30	18	50,18
Collina	235	1.161,52	898	—	1	40	72	827	1.062,33	1.062	2.223,85
Pianura	60	282,97	305	—	—	8	26	251	246,97	311	529,94
TOTALE	19.513	215.052,92	215.932	—	1.184	633.703	12.093	22.018	47.950,74	41.531	262.956,66
MONTAGNA	2.621	22.901,55	12.767	—	70	1.102	38	947	4.418,29	3.568	26.419,64
COLLINA	5.452	35.295,84	26.485	—	107	3.479	1.411	6.087	8.546,08	11.539	43.841,92
PIANURA	11.440	157.708,73	176.680	—	1.007	59.122	10.644	14.984	34.986,37	26.424	192.695,10

TAVOLE ANALITICHE



TAV. 6 — Aziende per classe di superficie e titolo di possesso dei terreni

Superficie in ettari

A — TOTALE

CLASSI DI SUPERFICIE DELLE AZIENDE Ettari	SOLO PROPRIETÀ		SOLO AFFITTO		SOLO ALTRI TITOLI		PARTE IN PROPRIETÀ E PARTE IN AFFITTO				PARTE IN PROPRIETÀ E PARTE AD ALTRI TITOLI			
	Aziende	Superficie	Aziende	Superficie	Aziende	Superficie	Aziende	Superficie			Aziende	Superficie		
								proprietà	affitto	Totale		proprietà	altri titoli	Totale
Fino a 0,10	782	59,43	123	8,88	9	0,74	3	0,08	0,19	0,27	—	—	—	—
0,11 - 0,20	2.373	391,09	353	59,47	28	4,92	29	2,45	2,32	4,77	—	—	—	—
0,21 - 0,30	1.544	399,75	225	58,15	19	4,98	43	5,61	5,59	11,20	1	0,09	0,13	0,22
0,31 - 0,40	1.949	697,79	297	105,28	17	6,20	113	18,63	22,56	41,19	4	0,85	0,61	1,46
0,41 - 0,50	1.031	471,73	149	68,26	15	6,80	91	19,73	21,82	41,55	6	1,49	1,28	2,77
0,51 - 0,75	2.753	1.693,34	432	263,55	37	22,92	377	113,66	120,59	234,25	13	4,30	3,72	8,02
0,76 - 1,00	2.121	1.871,09	314	278,07	31	27,28	379	168,17	169,57	337,74	14	6,41	5,67	12,08
1,01 - 1,50	2.629	3.269,23	352	437,29	19	24,23	622	419,48	367,36	786,84	18	12,34	11,58	23,92
1,51 - 2,00	1.871	3.287,80	271	475,75	27	47,32	642	582,08	548,03	1.130,11	19	16,38	16,64	33,02
2,01 - 2,50	1.216	2.735,96	153	346,72	10	21,94	490	582,95	523,90	1.106,85	8	10,80	7,50	18,30
2,51 - 3,00	1.113	3.055,97	178	491,89	7	19,41	507	743,44	658,18	1.401,62	6	9,53	7,10	16,63
3,01 - 3,50	893	2.903,69	147	476,76	7	22,49	435	746,66	666,76	1.413,42	8	14,54	10,73	25,27
3,51 - 4,00	693	2.620,41	121	457,43	5	18,79	437	889,71	760,17	1.649,88	4	8,09	6,97	15,06
4,01 - 4,50	490	2.083,38	79	334,01	2	8,59	310	725,98	591,77	1.317,75	2	8,14	0,82	8,96
4,51 - 5,00	558	2.642,21	98	461,37	2	9,58	357	867,49	827,88	1.695,37	6	12,49	15,82	28,31
5,01 - 7,50	1.843	11.320,84	395	2.437,81	17	99,17	1.136	3.671,39	3.302,00	6.973,39	17	53,68	47,25	100,93
7,51 - 10,00	1.098	9.510,20	256	2.251,79	13	112,75	701	3.237,20	2.848,35	6.085,55	5	20,71	21,02	41,73
10,01 - 12,50	634	7.079,59	172	1.948,75	10	113,31	360	2.219,27	1.815,62	4.034,89	2	17,23	6,35	23,58
12,51 - 15,00	394	5.368,47	156	2.128,69	6	80,75	244	1.698,06	1.623,16	3.321,22	2	14,06	13,08	27,14
15,01 - 20,00	534	9.237,54	243	4.229,90	5	90,10	274	2.141,56	2.613,04	4.754,60	4	39,40	29,43	68,83
20,01 - 25,00	199	4.436,82	137	3.102,81	3	69,00	110	1.096,69	1.345,02	2.441,71	2	18,95	27,21	46,16
25,01 - 30,00	113	3.114,26	136	3.729,27	5	140,18	72	901,47	1.081,83	1.983,30	1	27,51	2,32	29,83
30,01 - 40,00	129	4.440,26	179	6.184,46	5	186,44	72	821,53	1.679,86	2.501,39	1	5,90	27,00	32,90
40,01 - 50,00	80	3.542,89	106	4.816,40	2	90,58	37	463,96	1.205,00	1.668,96	—	—	—	—
50,01 - 75,00	101	6.138,66	194	11.662,10	—	—	60	1.242,90	2.376,91	3.619,81	—	—	—	—
75,01 - 100,00	62	5.361,22	131	11.290,73	—	—	24	773,05	1.227,36	2.000,41	—	—	—	—
100,01 - 150,00	59	7.197,27	116	14.098,45	1	116,21	24	893,88	2.071,28	2.965,16	—	—	—	—
150,01 - 200,00	13	2.251,28	51	8.634,67	—	—	11	463,37	1.365,08	1.828,45	—	—	—	—
200,01 - 250,00	6	1.380,55	8	1.781,81	—	—	2	59,23	76,96	436,19	1	194,44	6,00	200,44
250,01 - 500,00	16	5.307,95	5	1.472,60	—	—	8	1.285,66	1.139,71	2.425,37	1	22,00	230,00	252,00
500,01 - 1.000,00	3	2.090,84	1	591,74	—	—	1	815,07	40,14	855,21	—	—	—	—
1.000,01 - 2.500,00	—	—	—	—	—	—	—	—	—	—	—	—	—	—
oltre 2.500	—	—	—	—	—	—	—	—	—	—	—	—	—	—
TOTALE	27.300	115.961,51	5.578	84.684,86	302	1.344,68	7.971	27.670,41	31.398,01	59.068,42	145	519,33	498,23	1.017,56

CLASSI DI SUPERFICIE DELLE AZIENDE Ettari	PARTE IN AFFITTO E PARTE AD ALTRI TITOLI				PARTE IN PROPRIETÀ, PARTE IN AFFITTO E PARTE AD ALTRI TITOLI				T O T A L E					
	Aziende	Superficie			Aziende	Superficie			Aziende	Superficie				
		affitto	altri titoli	Totale		proprietà	affitto	altri titoli		Totale	proprietà	affitto	altri titoli	Totale
Fino a 0,10	—	—	—	—	—	—	—	—	917	59,51	9,07	0,74	69,32	
0,11 - 0,20	—	—	—	—	—	—	—	—	2.783	393,54	61,79	4,92	460,25	
0,21 - 0,30	—	—	—	—	—	—	—	—	1.832	405,45	63,74	5,11	474,30	
0,31 - 0,40	—	—	—	—	—	—	—	—	2.380	717,27	127,84	6,81	851,92	
0,41 - 0,50	—	—	—	—	—	—	—	—	1.292	492,95	90,08	8,08	591,11	
0,51 - 0,75	—	—	—	—	—	—	—	—	3.612	1.811,30	384,14	26,64	2.222,08	
0,76 - 1,00	—	—	—	—	—	—	—	—	2.864	2.047,45	448,87	34,38	2.530,70	
1,01 - 1,50	4	2,60	2,41	5,01	1	0,39	0,65	0,26	3.645	3.701,44	807,90	38,48	4.547,82	
1,51 - 2,00	1	0,59	1,18	1,77	3	1,26	3,20	1,11	2.834	3.887,52	1.027,57	66,25	4.981,34	
2,01 - 2,50	1	0,03	2,36	2,39	2	0,83	2,15	1,68	1.880	3.330,54	872,80	33,48	4.236,82	
2,51 - 3,00	2	2,34	2,93	5,27	4	5,06	3,86	2,14	1.817	3.814,00	1.156,27	31,58	5.001,85	
3,01 - 3,50	3	5,68	4,03	9,71	1	0,66	2,29	0,32	1.494	3.665,55	1.151,49	37,57	4.854,61	
3,51 - 4,00	2	1,76	5,81	7,57	2	4,00	1,69	2,16	1.264	3.522,21	1.221,05	33,73	4.776,99	
4,01 - 4,50	—	—	—	—	2	3,15	1,17	4,51	885	2.820,69	926,95	13,92	3.761,56	
4,51 - 5,00	—	—	—	—	3	3,30	1,96	8,88	1.024	3.525,49	1.291,21	34,28	4.850,98	
5,01 - 7,50	2	2,63	10,46	13,09	3	6,17	5,16	6,86	3.413	15.052,08	5.747,60	163,74	20.963,42	
7,51 - 10,00	1	3,93	4,06	7,99	3	4,88	11,68	8,37	2.077	12.772,99	5.115,75	146,20	18.034,94	
10,01 - 12,50	1	6,67	4,13	10,80	4	19,94	10,53	14,32	1.183	9.336,03	3.781,57	138,11	13.255,71	
12,51 - 15,00	—	—	—	—	1	2,42	9,78	1,31	803	7.083,01	3.761,63	95,14	10.939,78	
15,01 - 20,00	—	—	—	—	2	8,77	11,50	13,40	1.062	11.427,27	6.854,44	132,93	18.414,64	
20,01 - 25,00	—	—	—	—	—	—	—	—	451	5.552,46	4.447,83	96,21	10.096,50	
25,01 - 30,00	—	—	—	—	—	—	—	—	327	4.043,24	4.811,10	142,50	8.996,84	
30,01 - 40,00	—	—	—	—	—	—	—	—	385	5.267,69	7.864,32	213,44	13.345,45	
40,01 - 50,00	—	—	—	—	—	—	—	—	225	4.006,85	6.021,40	90,58	10.118,83	
50,01 - 75,00	—	—	—	—	1	13,09	38,40	6,54	356	7.394,65	14.077,41	6,54	21.478,60	
75,01 - 100,00	—	—	—	—	1	65,43	27,19	7,02	218	6.199,70	12.545,28	7,02	18.752,00	
100,01 - 150,00	—	—	—	—	—	—	—	—	200	8.091,15	16.169,73	116,21	24.377,09	
150,01 - 200,00	—	—	—	—	—	—	—	—	75	2.714,65	9.999,75	—	12.714,40	
200,01 - 250,00	—	—	—	—	—	—	—	—	17	1.634,22	2.158,77	6,00	3.798,99	
250,01 - 500,00	—	—	—	—	1	152,60	156,91	152,60	31	6.768,21	2.769,22	382,60	9.920,03	
500,01 - 1.000,00	—	—	—	—	—	—	—	—	5	2.905,91	631,88	—	3.537,79	
1.000,01 - 2.500,00	—	—	—	—	—	—	—	—	—	—	—	—	—	—
oltre 2.500	—	—	—	—	—	—	—	—	—	—	—	—	—	—
TOTALE	17	26,23	37,37	63,60	39	293,77	289,35	232,91	816,03	41.352	144.445,02	116.398,45	2.113,19	262.956,66

Segue Tav. 6 — Aziende per classe di superficie e titolo di possesso dei terreni

Superficie in ettari

B — PER FORMA DI CONDUZIONE

CLASSI DI SUPERFICIE DELLE AZIENDE Ettari	T O T A L E				SOLO PROPRIETÀ		SOLO AFFITTO		PARTE IN PROPRIETÀ E PARTE IN AFFITTO				
	Aziende	Superficie			Aziende	Superficie	Aziende	Superficie	Aziende	Superficie			
		proprietà	affitto	altri titoli						Totale	proprietà	affitto	Totale
CONDUZIONE DIRETTA DEL COLTIVATORE													
Fino a 0,10	883	57,01	9,07	0,74	66,82	748	56,93	123	8,88	3	0,08	0,19	0,27
0,11 - 0,20	2.614	366,28	61,27	4,16	431,71	2.211	363,83	350	58,95	29	2,45	2,32	4,77
0,21 - 0,30	1.684	368,16	63,74	4,02	435,92	1.400	362,46	225	58,15	43	5,61	5,59	11,20
0,31 - 0,40	2.181	646,56	127,45	6,12	780,13	1.753	627,08	296	104,89	113	18,63	22,56	41,19
0,41 - 0,50	1.172	441,44	88,88	6,26	536,58	919	420,82	147	67,31	90	19,53	21,57	41,10
0,51 - 0,75	3.282	1.615,88	382,89	19,07	2.017,84	2.438	1.498,68	431	262,90	375	113,03	119,99	233,02
0,76 - 1,00	2.594	1.815,56	447,24	27,58	2.290,38	1.862	1.640,44	314	278,07	376	166,93	167,94	334,87
1,01 - 1,50	3.280	3.263,39	799,59	28,54	4.091,52	2.284	2.838,29	348	432,38	615	413,72	363,96	777,68
1,51 - 2,00	2.560	3.431,68	1.021,19	46,37	4.499,24	1.613	2.834,73	269	472,41	639	579,31	544,99	1.124,30
2,01 - 2,50	1.682	2.903,50	865,88	22,14	3.791,52	1.028	2.312,83	151	342,48	488	581,19	521,22	1.102,41
2,51 - 3,00	1.650	3.366,13	1.154,84	25,11	4.546,08	952	2.616,36	178	491,89	505	739,53	656,75	1.396,28
3,01 - 3,50	1.316	3.121,56	1.128,06	28,24	4.277,86	731	2.378,23	141	457,20	429	731,41	562,89	1.394,30
3,51 - 4,00	1.146	3.103,11	1.214,88	13,63	4.331,62	587	2.220,01	120	453,64	432	873,50	757,79	1.631,29
4,01 - 4,50	808	2.503,13	922,65	9,78	3.435,56	417	1.774,33	79	334,01	307	717,47	587,47	1.304,94
4,51 - 5,00	938	3.131,71	1.283,08	29,31	4.444,10	477	2.259,51	98	461,37	353	856,41	819,75	1.676,16
5,01 - 7,50	3.072	13.083,39	5.698,86	91,31	18.873,56	1.531	9.402,19	390	2.404,60	1.125	3.624,03	3.286,47	6.910,50
7,51 - 10,00	1.808	10.617,36	5.012,34	45,73	15.675,43	865	7.466,30	254	2.232,55	679	3.125,47	2.768,11	5.893,58
10,01 - 12,50	993	7.404,26	3.688,02	22,18	11.114,46	472	5.256,20	168	1.902,27	348	2.120,59	1.779,07	3.899,66
12,51 - 15,00	664	5.281,79	3.703,08	55,77	9.040,64	267	3.631,93	153	2.088,88	239	1.647,44	1.604,42	3.251,86
15,01 - 20,00	844	7.865,97	6.680,02	40,53	14.586,52	342	5.874,84	238	4.141,47	259	1.959,46	2.527,05	4.486,51
20,01 - 25,00	337	3.379,72	4.132,03	27,21	7.538,96	111	2.460,37	129	2.923,25	95	900,40	1.208,78	2.109,18
25,01 - 30,00	256	2.652,92	4.381,44	2,32	7.036,68	66	1.816,38	122	3.341,94	67	809,03	1.039,50	1.848,53
30,01 - 40,00	266	2.585,94	6.518,02	27,00	9.130,96	58	1.965,67	151	5.190,70	56	614,37	1.327,32	1.941,69
40,01 - 50,00	129	1.209,84	4.559,14	—	5.768,98	21	907,70	78	3.515,00	30	302,14	1.044,14	1.346,28
50,01 - 75,00	171	1.682,91	8.475,84	—	10.158,75	19	1.094,42	115	6.809,47	37	588,49	1.666,37	2.254,86
75,01 - 100,00	66	836,23	4.789,50	—	5.625,73	9	760,01	50	4.280,43	7	76,22	509,07	585,29
100,01 - 150,00	44	813,78	4.305,92	116,21	5.235,91	6	670,53	30	3.588,61	7	143,25	717,31	860,56
150,01 - 200,00	18	232,27	2.775,82	—	3.008,09	1	165,38	13	2.179,43	4	66,89	596,39	663,28
200,01 - 250,00	2	59,23	376,96	—	436,19	—	—	—	—	2	59,23	376,96	436,19
250,01 - 500,00	1	—	256,26	—	256,26	—	—	1	256,26	—	—	—	—
500,01 - 1.000,00	1	—	591,74	—	591,74	—	—	1	591,74	—	—	—	—
1.000,01 - 2.500,00	—	—	—	—	—	—	—	—	—	—	—	—	—
oltre 2.500	—	—	—	—	—	—	—	—	—	—	—	—	—
TOTALE	36.462	87.840,71	75.515,70	699,33	164.055,74	23.188	65.676,45	5.163	49.731,13	7.752	21.855,81	25.705,94	47.561,75

CONDUZIONE CON SALARIATI E/O COMPARTICIPANTI

Fino a 0,10	23	1,60	—	—	1,60	23	1,60	—	—	—	—	—	—
0,11 - 0,20	94	14,60	0,52	0,56	15,68	88	14,60	3	0,52	—	—	—	—
0,21 - 0,30	73	18,43	—	0,56	18,99	71	18,43	—	—	—	—	—	—
0,31 - 0,40	81	27,96	0,39	0,37	28,72	79	27,96	1	0,39	—	—	—	—
0,41 - 0,50	62	25,59	1,20	1,36	28,15	55	24,99	2	0,95	1	0,20	0,25	0,45
0,51 - 0,75	155	91,86	0,26	4,51	96,63	147	91,53	—	—	1	0,33	0,26	0,59
0,76 - 1,00	110	93,67	1,37	2,67	97,71	105	93,09	—	—	2	0,58	1,37	1,95
1,01 - 1,50	127	149,47	3,31	4,45	157,23	118	146,19	1	1,19	4	2,95	2,12	5,07
1,51 - 2,00	107	176,02	3,56	9,01	188,59	99	173,77	1	1,83	2	2,25	1,73	3,98
2,01 - 2,50	83	176,67	6,26	5,31	188,24	77	175,04	2	4,24	1	0,26	2,02	2,28
2,51 - 3,00	62	164,08	0,39	3,85	168,32	58	157,50	—	—	1	2,23	0,39	2,62
3,01 - 3,50	59	174,89	17,21	—	192,10	53	172,74	5	16,21	1	2,15	1,00	3,15
3,51 - 4,00	33	124,70	0,72	—	125,42	32	121,83	—	—	1	2,87	0,72	3,59
4,01 - 4,50	25	103,81	2,00	—	105,81	24	101,52	—	—	1	2,29	2,00	4,29
4,51 - 5,00	29	133,73	3,28	—	137,01	28	132,43	—	—	1	1,30	3,28	4,58
5,01 - 7,50	134	769,19	27,90	29,33	826,42	122	753,07	4	26,27	3	16,06	1,63	17,69
7,51 - 10,00	94	778,88	36,15	20,74	835,77	85	757,32	—	—	6	21,56	32,22	53,78
10,01 - 12,50	75	741,18	80,51	15,36	837,05	61	679,16	4	46,48	8	62,02	27,36	89,38
12,51 - 15,00	52	639,64	54,48	13,61	707,73	46	626,87	3	39,81	2	12,77	14,67	27,44
15,01 - 20,00	110	1.765,83	163,89	17,10	1.946,82	93	1.638,01	5	88,43	11	127,82	75,46	203,28
20,01 - 25,00	75	1.331,48	305,10	47,00	1.683,58	54	1.210,34	8	179,56	11	121,14	125,54	246,68
25,01 - 30,00	57	1.058,39	400,99	110,93	1.570,31	35	965,95	13	358,66	5	92,44	42,33	134,77
30,01 - 40,00	101	2.145,93	1.306,30	73,10	3.525,33	56	1.938,77	27	953,76	16	207,16	852,54	559,70
40,01 - 50,00	87	2.396,70	1.462,26	90,58	3.949,54	50	2.234,88	28	1.301,40	7	161,82	160,86	322,68
50,01 - 75,00	181	5.481,45	5.601,57	6,54	11.089,56	78	4.813,95	79	4.852,63	23	654,41	710,54	1.364,95
75,01 - 100,00	151	5.288,22	7.755,78	7,02	13.051,02	52	4.525,96	81	7.010,30	17	696,83	718,29	1.415,12
100,01 - 150,00	155	7.158,65	11.863,81	—	19.022,46	52	6.408,02	86	10.509,84	17	750,63	1.353,97	2.104,60
150,01 - 200,00	57	2.482,38	7.223,93	—	9.706,31	12	2.085,90	38	6.455,24	7	396,48	768,69	1.165,17
200,01 - 250,00	15	1.574,99	1.781,81	6,00	3.362,80	6	1.380,55	8	1.781,81	—	—	—	—
250,01 - 500,00	30	6.768,21	2.512,96	382,60	9.663,77	16	5.307,95	4	1.216,34	8	1.285,66	1.139,71	2.425,37
500,01 - 1.000,00	4	2.095,91	40,14	—	2.146,05	3	2.090,84	—	—	1	815,07	40,14	855,21
1.000,01 - 2.500,00	—	—	—	—	—	—	—	—	—	—	—	—	—
oltre 2.500	—	—	—	—	—	—	—	—	—	—	—	—	—
TOTALE	2.501	44.764,11	40.658,05	852,56	86.274,72	1.878	38.870,76	403	34.845,86	158	5.439,28	5.579,09	11.018,37

Segue Tav. 6 — Aziende per classe di superficie e titolo di possesso dei terreni

Superficie in ettari

Segue B — PER FORMA DI CONDUZIONE

CLASSI DI SUPERFICIE DELLE AZIENDE Ettari	T O T A L E				SOLO PROPRIETÀ		SOLO AFFITTO		PARTE IN PROPRIETÀ E PARTE IN AFFITTO				
	Aziende	Superficie			Aziende	Superficie	Aziende	Superficie	Aziende	Superficie			
		proprietà	affitto	altri titoli						Totale	proprietà	affitto	Totale
CONDUZIONE A COLONIA PARZIARIA APPODERATA													
Fino a 0,10	—	—	—	—	—	—	—	—	—	—	—	—	
0,11 - 0,20	—	—	—	—	—	—	—	—	—	—	—	—	
0,21 - 0,30	—	—	—	—	—	—	—	—	—	—	—	—	
0,31 - 0,40	—	—	—	—	—	—	—	—	—	—	—	—	
0,41 - 0,50	—	—	—	—	—	—	—	—	—	—	—	—	
0,51 - 0,75	—	—	—	—	—	—	—	—	—	—	—	—	
0,75 - 1,00	10	8,76	—	—	8,76	10	8,76	—	—	—	—	—	
1,01 - 1,50	25	32,35	—	—	32,35	25	32,35	—	—	—	—	—	
1,51 - 2,00	33	57,39	—	—	57,39	33	57,39	—	—	—	—	—	
2,01 - 2,50	36	82,53	—	—	82,53	36	82,53	—	—	—	—	—	
2,51 - 3,00	47	129,67	—	—	129,67	47	129,67	—	—	—	—	—	
3,01 - 3,50	56	180,42	1,10	—	181,52	54	175,13	—	—	2	5,29	1,10	6,39
3,51 - 4,00	49	172,74	4,78	8,85	186,37	43	163,70	1	3,79	2	6,55	0,99	7,54
4,01 - 4,50	36	146,56	1,51	4,14	152,21	34	143,62	—	—	1	2,94	1,51	4,45
4,51 - 5,00	36	169,07	1,00	—	170,07	35	165,14	—	—	1	3,93	1,00	4,93
5,01 - 7,50	147	862,21	15,02	29,99	907,22	136	843,71	1	6,94	4	15,88	8,08	23,96
7,51 - 10,00	154	1.221,08	65,53	60,91	1.347,52	131	1.146,78	2	19,24	14	74,30	46,29	120,59
10,01 - 12,50	108	1.113,72	13,04	100,57	1.227,33	94	1.067,36	—	—	4	36,66	9,19	45,85
12,51 - 15,00	81	1.082,91	4,07	21,18	1.108,16	76	1.040,48	—	—	3	37,85	4,07	41,92
15,01 - 20,00	99	1.649,55	7,53	65,50	1.722,58	92	1.599,57	—	—	3	41,48	7,53	49,01
20,01 - 25,00	37	803,73	5,50	22,00	831,23	33	744,38	—	—	3	59,35	5,50	64,85
25,01 - 30,00	14	331,93	28,67	29,25	389,85	12	331,93	1	28,67	—	—	—	—
30,01 - 40,00	17	468,81	40,00	113,34	622,15	13	468,81	1	40,00	—	—	—	—
40,01 - 50,00	8	359,78	—	—	359,78	8	359,78	—	—	—	—	—	—
50,01 - 75,00	4	230,29	—	—	230,29	4	230,29	—	—	—	—	—	—
75,01 - 100,00	1	75,25	—	—	75,25	1	75,25	—	—	—	—	—	—
100,01 - 150,00	—	—	—	—	—	—	—	—	—	—	—	—	—
150,01 - 200,00	—	—	—	—	—	—	—	—	—	—	—	—	—
200,01 - 250,00	—	—	—	—	—	—	—	—	—	—	—	—	—
250,01 - 500,00	—	—	—	—	—	—	—	—	—	—	—	—	—
500,01 - 1.000,00	—	—	—	—	—	—	—	—	—	—	—	—	—
1.000,01 - 2.500,00	—	—	—	—	—	—	—	—	—	—	—	—	—
oltre 2.500	—	—	—	—	—	—	—	—	—	—	—	—	—
TOTALE	998	9.178,75	187,75	455,73	9.822,23	917	8.866,63	6	98,64	37	284,23	85,26	369,49

ALTRA FORMA DI CONDUZIONE

Fino a 0,10	11	0,90	—	—	0,90	11	0,90	—	—	—	—	—	—
0,11 - 0,20	75	12,66	—	0,20	12,86	74	12,66	—	—	—	—	—	—
0,21 - 0,30	75	18,86	—	0,53	19,39	73	18,86	—	—	—	—	—	—
0,31 - 0,40	118	42,75	—	0,32	43,07	117	42,75	—	—	—	—	—	—
0,41 - 0,50	58	25,92	—	0,46	26,38	57	25,92	—	—	—	—	—	—
0,51 - 0,75	175	103,56	0,99	3,06	107,61	168	103,13	1	0,65	1	0,30	0,34	0,64
0,75 - 1,00	150	129,46	0,26	4,13	133,85	144	128,80	—	—	1	0,66	0,26	0,92
1,01 - 1,50	213	256,23	5,00	5,49	266,72	202	252,40	3	3,72	3	2,81	1,28	4,09
1,51 - 2,00	134	222,43	2,82	10,87	236,12	126	221,91	1	1,51	1	0,52	1,31	1,83
2,01 - 2,50	79	167,84	0,66	6,03	174,53	75	165,56	—	—	1	1,50	0,66	2,16
2,51 - 3,00	58	154,12	1,04	2,62	157,78	56	152,44	—	—	1	1,68	1,04	2,72
3,01 - 3,50	63	188,68	5,12	9,33	203,13	55	177,59	1	3,35	3	7,81	1,77	9,58
3,51 - 4,00	36	121,66	0,67	11,25	133,58	31	114,87	—	—	2	6,79	0,67	7,46
4,01 - 4,50	16	67,19	—	0,79	67,98	15	63,91	—	—	1	3,28	0,79	4,07
4,51 - 5,00	21	90,98	3,85	4,97	99,80	18	85,13	—	—	2	5,85	3,85	9,70
5,01 - 7,50	60	337,29	5,82	13,11	356,22	54	321,87	—	—	4	15,42	5,82	21,24
7,51 - 10,00	21	155,67	1,73	18,82	176,22	17	139,80	—	—	2	15,87	1,73	17,60
10,01 - 12,50	7	76,87	—	—	76,87	7	76,87	—	—	—	—	—	—
12,51 - 15,00	6	78,67	—	4,58	83,25	5	69,19	—	—	—	—	—	—
15,01 - 20,00	9	145,92	3,00	9,80	158,72	7	125,12	—	—	1	12,80	3,00	15,80
20,01 - 25,00	2	37,53	5,20	—	42,73	1	21,73	—	—	1	15,80	5,20	21,00
25,01 - 30,00	—	—	—	—	—	—	—	—	—	—	—	—	—
30,01 - 40,00	2	67,01	—	—	67,01	2	67,01	—	—	—	—	—	—
40,01 - 50,00	1	40,53	—	—	40,53	1	40,53	—	—	—	—	—	—
50,01 - 75,00	—	—	—	—	—	—	—	—	—	—	—	—	—
75,01 - 100,00	—	—	—	—	—	—	—	—	—	—	—	—	—
100,01 - 150,00	1	118,72	—	—	118,72	1	118,72	—	—	—	—	—	—
150,01 - 200,00	—	—	—	—	—	—	—	—	—	—	—	—	—
200,01 - 250,00	—	—	—	—	—	—	—	—	—	—	—	—	—
250,01 - 500,00	—	—	—	—	—	—	—	—	—	—	—	—	—
500,01 - 1.000,00	—	—	—	—	—	—	—	—	—	—	—	—	—
1.000,01 - 2.500,00	—	—	—	—	—	—	—	—	—	—	—	—	—
oltre 2.500	—	—	—	—	—	—	—	—	—	—	—	—	—
TOTALE	1.391	2.661,45	36,95	105,57	2.802,97	1.317	2.547,67	6	9,23	24	91,09	27,72	118,81

Seque Tav. 6 — Aziende per classe di superficie e titolo di possesso dei terreni

Superficie in ettari

C — PER ZONA ALTIMETRICA

CLASSI DI SUPERFICIE DELLE AZIENDE Ettari	T O T A L E				S O L O P R O P R I E T À		S O L O A F F I T T O		P A R T E I N P R O P R I E T À E P A R T E I N A F F I T T O				
	Aziende	Superficie			Aziende	Superficie	Aziende	Superficie	Aziende	Superficie			
		proprietà	affitto	altri titoli						Totale	proprietà	affitto	Totale
M O N T A G N A													
Fino a 0,10	9	0,67	—	—	0,67	9	0,67	—	—	—	—	—	
0,11 - 0,20 . . .	28	3,98	0,13	0,20	4,31	26	3,98	1	0,13	—	—	—	
0,21 - 0,30 . . .	30	7,41	0,28	—	7,69	28	7,22	1	0,26	1	0,19	0,02	
0,31 - 0,40 . . .	32	11,37	—	—	11,37	32	11,37	—	—	—	—	—	
0,41 - 0,50 . . .	25	11,54	—	—	11,54	25	11,54	—	—	—	—	—	
0,51 - 0,75 . . .	65	37,73	3,02	0,75	41,50	58	36,75	4	2,63	2	0,98	0,39	
0,76 - 1,00 . . .	73	61,59	2,12	1,00	64,71	66	58,14	5	0,98	5	3,45	1,14	
1,01 - 1,50 . . .	137	168,90	3,28	—	172,18	130	163,41	1	1,02	6	5,49	2,26	
1,51 - 2,00 . . .	163	272,13	18,50	—	290,63	137	244,08	2	3,29	24	28,05	15,21	
2,01 - 2,50 . . .	112	242,25	9,64	—	251,89	97	217,93	1	2,01	14	24,32	7,63	
2,51 - 3,00 . . .	152	391,52	22,66	3,00	417,18	124	339,95	3	8,03	24	51,57	14,63	
3,01 - 3,50 . . .	178	552,83	26,14	6,40	585,37	152	499,69	1	3,37	23	53,14	22,77	
3,51 - 4,00 . . .	157	555,06	39,55	—	594,61	127	480,47	—	—	30	74,59	39,55	
4,01 - 4,50 . . .	143	575,07	35,84	0,26	611,17	109	465,86	—	—	33	105,00	35,84	
4,51 - 5,00 . . .	169	724,89	77,66	2,35	804,90	125	594,30	1	4,90	42	128,24	72,76	
5,01 - 7,50 . . .	771	4.418,58	347,36	22,71	4.788,65	562	3.488,21	6	37,69	197	918,67	309,67	
7,51 - 10,00 . . .	526	4.139,23	389,06	20,13	4.548,42	370	3.195,52	7	65,49	146	937,78	323,57	
10,01 - 12,50 . . .	320	3.316,57	218,81	10,80	3.546,18	236	2.616,91	2	23,17	80	687,99	195,64	
12,51 - 15,00 . . .	173	2.143,46	195,98	13,50	2.352,94	118	1.601,13	2	27,70	52	542,33	168,28	
15,01 - 20,00 . . .	205	3.183,08	280,94	55,33	3.519,35	155	2.655,53	6	106,30	41	527,55	174,64	
20,01 - 25,00 . . .	51	1.039,78	86,52	—	1.126,30	38	845,17	1	20,36	12	194,61	66,16	
25,01 - 30,00 . . .	25	643,17	43,34	2,32	688,83	17	469,77	—	—	7	145,89	43,34	
30,01 - 40,00 . . .	11	315,23	8,06	36,96	360,25	9	290,83	—	—	1	24,40	8,06	
40,01 - 50,00 . . .	6	257,02	—	—	257,02	6	257,02	—	—	—	—	—	
50,01 - 75,00 . . .	—	—	—	—	—	—	—	—	—	—	—	—	
75,01 - 100,00 . . .	1	20,00	78,54	—	98,54	—	—	—	—	1	20,00	78,54	
100,01 - 150,00 . . .	—	—	—	—	—	—	—	—	—	—	—	—	
150,01 - 200,00 . . .	—	—	—	—	—	—	—	—	—	—	—	—	
200,01 - 250,00 . . .	—	—	—	—	—	—	—	—	—	—	—	—	
250,01 - 500,00 . . .	1	358,44	—	—	358,44	1	358,44	—	—	—	—	—	
500,01 - 1.000,00 . . .	1	905,00	—	—	905,00	1	905,00	—	—	—	—	—	
1.000,01 - 2.500,00 . . .	—	—	—	—	—	—	—	—	—	—	—	—	
oltre 2.500	—	—	—	—	—	—	—	—	—	—	—	—	
TOTALE	3.564	24.356,50	1.887,43	175,71	26.419,64	2.758	19.818,89	40	307,33	741	4.474,24	1.580,10	6.054,34

C O L L I N A

Fino a 0,10	210	14,96	0,83	0,17	15,96	198	14,93	9	0,76	1	0,03	0,07	0,10
0,11 - 0,20 . . .	640	99,27	7,48	0,78	107,53	588	98,64	39	6,78	8	0,63	0,70	1,33
0,21 - 0,30 . . .	425	103,70	5,01	1,34	110,05	396	102,42	15	3,90	9	1,28	1,11	2,39
0,31 - 0,40 . . .	556	186,27	13,60	1,32	201,19	504	182,62	29	10,35	18	3,19	3,25	6,44
0,41 - 0,50 . . .	321	134,67	8,64	3,95	147,26	290	132,96	15	6,84	6	1,02	1,80	2,82
0,51 - 0,75 . . .	978	546,02	43,04	10,67	599,73	863	529,03	43	26,28	52	15,15	15,76	31,91
0,76 - 1,00 . . .	853	686,45	55,16	10,65	752,26	744	654,80	32	28,64	63	30,45	25,33	56,78
1,01 - 1,50 . . .	1.184	1.360,61	102,86	11,68	1.475,15	1.026	1.276,33	39	47,61	107	81,10	54,40	135,50
1,51 - 2,00 . . .	999	1.594,13	140,48	21,97	1.756,58	825	1.453,32	25	43,48	134	136,28	97,00	233,28
2,01 - 2,50 . . .	659	1.318,69	156,45	8,31	1.483,45	516	1.161,31	22	48,77	114	149,37	107,68	257,05
2,51 - 3,00 . . .	629	1.584,50	133,18	12,01	1.729,69	523	1.437,36	14	39,45	84	137,58	93,40	230,98
3,01 - 3,50 . . .	513	1.506,32	148,22	9,42	1.663,96	406	1.317,47	14	45,93	87	182,69	99,08	281,77
3,51 - 4,00 . . .	436	1.451,23	169,30	25,30	1.645,83	318	1.200,06	12	45,49	96	240,72	121,66	362,38
4,01 - 4,50 . . .	285	1.103,93	100,21	4,14	1.208,28	210	891,47	4	16,94	70	212,46	83,27	295,73
4,51 - 5,00 . . .	326	1.395,52	134,94	9,29	1.539,75	253	1.193,45	5	23,22	65	197,22	111,33	308,55
5,01 - 7,50 . . .	986	5.302,82	675,94	67,53	6.046,29	738	4.521,25	34	210,07	199	759,48	463,64	1.223,12
7,51 - 10,00 . . .	560	4.222,84	596,07	66,46	4.885,37	415	3.612,93	23	203,46	113	602,72	388,68	991,40
10,01 - 12,50 . . .	318	2.953,92	522,68	91,74	3.568,34	229	2.565,45	21	237,72	59	379,64	281,69	661,33
12,51 - 15,00 . . .	193	2.306,43	275,91	53,64	2.635,98	155	2.126,94	11	147,11	23	179,49	128,80	308,29
15,01 - 20,00 . . .	245	3.659,91	512,14	47,90	4.219,95	199	3.430,65	20	348,07	22	206,81	164,07	370,88
20,01 - 25,00 . . .	93	1.661,82	381,98	22,00	2.065,80	68	1.514,29	13	285,97	11	147,53	96,01	243,54
25,01 - 30,00 . . .	39	752,80	296,22	29,25	1.078,27	25	686,41	6	171,19	7	66,39	125,03	191,42
30,01 - 40,00 . . .	43	992,84	400,28	115,95	1.509,07	25	876,06	7	238,84	8	116,78	161,44	278,22
40,01 - 50,00 . . .	15	580,44	94,53	—	674,97	12	541,07	1	46,00	2	39,37	48,53	87,90
50,01 - 75,00 . . .	14	760,23	58,90	—	819,13	13	760,23	1	58,90	—	—	—	—
75,01 - 100,00 . . .	11	907,47	5,89	—	913,36	10	837,47	—	—	1	70,00	5,89	75,89
100,01 - 150,00 . . .	5	615,26	—	—	615,26	5	615,26	—	—	—	—	—	—
150,01 - 200,00 . . .	1	156,09	—	—	156,09	1	156,09	—	—	—	—	—	—
200,01 - 250,00 . . .	1	217,37	—	—	217,37	1	217,37	—	—	—	—	—	—
250,01 - 500,00 . . .	—	—	—	—	—	—	—	—	—	—	—	—	—
500,01 - 1.000,00 . . .	—	—	—	—	—	—	—	—	—	—	—	—	—
1.000,01 - 2.500,00 . . .	—	—	—	—	—	—	—	—	—	—	—	—	—
oltre 2.500	—	—	—	—	—	—	—	—	—	—	—	—	—
TOTALE	11.538	38.176,51	5.039,94	625,47	43.841,92	9.556	34.107,64	454	2.341,77	1.359	3.957,38	2.681,62	6.639,00

Segue TAV. 6 — Aziende per classe di superficie e titolo di possesso dei terreni

Superficie in ettari

Segue C — PER ZONA ALTIMETRICA

CLASSI DI SUPERFICIE DELL AZIENDE Ettari	T O T A L E					SOLO PROPRIETÀ		SOLO AFFITTO		PARTE IN PROPRIETÀ E PARTE IN AFFITTO			
	Aziende	Superficie				Aziende	Superficie	Aziende	Superficie	Aziende	Superficie		
		proprietà	affitto	altri titoli	Totale						proprietà	affitto	Totale
P I A N U R A													
Fino a 0,10	698	43,88	8,24	0,57	52,69	575	43,83	114	8,12	2	0,05	0,12	0,17
0,11 - 0,20 .	2.115	290,29	54,18	3,94	348,41	1.759	288,47	313	52,56	21	1,82	1,62	3,44
0,21 - 0,30 .	1.377	294,34	58,45	3,77	356,56	1.120	290,11	209	53,99	33	4,14	4,46	8,60
0,31 - 0,40 .	1.792	519,63	114,24	5,49	639,36	1.413	503,80	268	94,93	95	15,44	19,31	34,75
0,41 - 0,50 .	946	346,74	81,44	4,13	432,31	716	327,23	134	61,42	85	18,71	20,02	38,73
0,51 - 0,75 .	2.569	1.227,55	338,08	15,22	1.580,85	1.832	1.127,56	385	234,64	323	97,53	103,44	200,97
0,76 - 1,00 .	1.938	1.299,41	391,59	22,73	1.713,73	1.311	1.158,15	281	248,45	311	134,27	142,10	276,37
1,01 - 1,50 .	2.324	2.171,93	701,76	26,80	2.900,49	1.473	1.829,49	312	388,66	509	332,89	310,70	643,59
1,51 - 2,00 .	1.672	2.021,26	868,59	44,28	2.934,13	909	1.590,40	244	428,98	484	417,75	435,82	853,57
2,01 - 2,50 .	1.109	1.769,60	706,71	25,17	2.501,48	603	1.356,72	130	295,94	362	409,26	408,59	817,85
2,51 - 3,00 .	1.036	1.837,98	1.000,43	16,57	2.854,98	466	1.278,66	161	444,41	399	554,29	550,15	1.104,44
3,01 - 3,50 .	803	1.606,40	977,13	21,75	2.605,28	335	1.086,53	132	427,46	325	510,83	544,91	1.055,74
3,51 - 4,00 .	671	1.515,92	1.012,20	8,43	2.536,55	248	939,88	109	411,94	311	574,40	598,96	1.173,36
4,01 - 4,50 .	457	1.141,69	790,90	9,52	1.942,11	171	726,05	75	317,07	207	408,52	472,66	881,18
4,51 - 5,00 .	529	1.405,08	1.078,61	22,64	2.506,33	180	854,46	92	433,25	250	542,03	643,79	1.185,82
5,01 - 7,50 .	1.656	5.330,68	4.724,30	73,50	10.128,48	543	3.311,38	355	2.190,05	740	1.993,24	2.528,69	4.521,93
7,51 - 10,00 .	991	4.410,92	4.130,62	59,61	8.601,15	313	2.701,75	226	1.982,84	442	1.696,70	2.136,10	3.832,80
10,01 - 12,50 .	545	3.065,54	3.040,08	35,57	6.141,19	169	1.897,23	149	1.687,86	221	1.151,64	1.338,29	2.489,93
12,51 - 15,00 .	437	2.633,12	3.289,74	28,00	5.950,86	121	1.640,40	143	1.953,88	169	976,24	1.326,08	2.302,32
15,01 - 20,00 .	612	4.584,28	6.061,36	29,70	10.675,34	180	3.151,36	217	3.775,53	211	1.407,20	2.274,33	3.681,53
20,01 - 25,00 .	307	2.850,86	3.979,33	74,21	6.904,40	93	2.077,36	123	2.796,48	87	754,55	1.182,85	1.937,40
25,01 - 30,00 .	263	2.647,27	4.471,54	110,93	7.229,74	71	1.958,08	130	3.558,08	58	689,19	913,46	1.602,65
30,01 - 40,00 .	332	3.959,62	7.455,98	60,53	11.476,13	95	3.273,37	172	5.945,62	63	680,35	1.510,36	2.190,71
40,01 - 50,00 .	204	3.169,39	5.926,87	90,58	9.186,84	62	2.744,80	105	4.770,40	35	424,59	1.156,47	1.581,06
50,01 - 75,00 .	342	6.634,42	14.018,51	6,54	20.659,47	88	5.378,43	193	11.603,20	60	1.242,90	2.376,91	3.619,81
75,01 - 100,00 .	206	5.272,23	12.460,85	7,02	17.740,10	52	4.523,75	131	11.290,73	22	683,05	1.142,93	1.825,98
100,01 - 150,00 .	195	7.475,89	16.169,73	116,21	23.761,83	54	6.582,01	116	14.098,45	24	893,88	2.071,28	2.965,16
150,01 - 200,00 .	74	2.558,56	9.999,75	—	12.558,31	12	2.095,19	51	8.634,67	11	463,37	1.365,08	1.828,45
200,01 - 250,00 .	16	1.416,85	2.158,77	6,00	3.581,62	5	1.163,18	8	1.781,81	2	59,23	376,96	436,19
250,01 - 500,00 .	30	6.409,77	2.769,22	382,60	9.561,59	15	4.949,51	5	1.472,60	8	1.285,66	1.139,71	2.425,37
500,01 - 1.000,00 .	4	2.000,91	631,88	—	2.632,79	2	1.185,84	1	591,74	1	815,07	40,14	855,21
1.000,01 - 2.500,00 .	—	—	—	—	—	—	—	—	—	—	—	—	—
oltre 2.500	—	—	—	—	—	—	—	—	—	—	—	—	—
TOTALE . . .	26.250	81.912,01	109.471,08	1.312,01	192.695,10	14.986	62.034,98	5.084	82.035,76	5.871	19.238,79	27.136,29	46.375,08

TAV. 7 — Aziende per classe di superficie

Super

CLASSI DI SUPERFICIE DELLE AZIENDE	AZIENDE COSTITUITE DA UN UNICO CORPO		AZIENDE I CUI TERRENI SO															
			2		3		4		5		6		7		8		9	
	Aziende	Superficie	Aziende	Superficie	Aziende	Superficie	Aziende	Superficie	Aziende	Superficie	Aziende	Superficie	Aziende	Superficie	Aziende	Superficie	Aziende	Superficie
Fino a 0,10	890	66,93	27	2,39	—	—	—	—	—	—	—	—	—	—	—	—	—	—
0,11 - 0,20	2.468	405,58	285	49,50	28	4,78	2	0,39	—	—	—	—	—	—	—	—	—	—
0,21 - 0,30	1.400	362,03	369	95,56	53	14,00	8	2,22	1	0,23	1	0,26	—	—	—	—	—	—
0,31 - 0,40	1.525	543,00	684	246,52	148	53,82	19	7,04	3	1,14	—	—	1	0,40	—	—	—	—
0,41 - 0,50	674	308,00	440	201,34	141	64,57	29	13,47	6	2,78	2	0,95	—	—	—	—	—	—
0,51 - 0,75	1.431	869,78	1.317	806,99	617	386,31	200	128,51	31	19,99	11	7,24	3	1,83	2	1,43	—	—
0,76 - 1,00	829	730,93	856	751,84	686	608,10	310	275,52	119	106,75	42	38,02	14	12,31	4	3,66	1	0
1,01 - 1,50	718	892,30	883	1.085,27	916	1.139,91	606	760,84	280	356,72	138	179,78	71	89,93	18	23,27	3	4
1,51 - 2,00	391	682,95	500	876,44	618	1.079,85	566	994,19	361	639,14	189	334,07	97	174,05	55	98,72	25	43
2,01 - 2,50	194	436,65	246	550,36	368	823,50	346	777,35	227	516,83	215	486,31	126	285,42	70	161,08	37	83
2,51 - 3,00	187	511,35	204	558,77	316	868,24	276	759,24	251	697,12	204	563,63	141	388,70	84	231,76	55	151
3,01 - 3,50	162	524,04	142	462,52	191	617,04	240	777,14	195	631,66	178	580,69	121	391,75	85	277,61	49	160
3,51 - 4,00	86	326,32	110	414,39	146	551,80	179	672,39	166	627,34	153	579,87	122	461,22	88	333,13	49	185
4,01 - 4,50	54	228,31	65	277,49	105	445,92	95	401,77	104	439,88	117	498,98	72	305,88	71	300,98	56	238
4,51 - 5,00	86	406,99	64	301,45	108	509,90	96	451,94	132	628,47	113	532,53	106	501,37	76	361,78	62	293
5,01 - 7,50	253	1.562,60	213	1.298,70	290	1.771,52	310	1.897,83	342	2.079,55	312	1.906,69	308	1.890,00	283	1.718,84	147	895
7,51 - 10,00	150	1.313,84	118	1.017,13	163	1.412,86	147	1.273,50	170	1.468,06	162	1.405,19	135	1.177,30	114	985,89	85	730
10,01 - 12,50	110	1.247,21	89	998,51	68	762,32	94	1.061,74	84	938,11	67	748,85	52	589,40	60	669,44	38	426
12,51 - 15,00	109	1.492,62	61	819,59	45	612,24	65	881,34	50	690,79	39	533,64	56	765,20	37	504,87	25	338
15,01 - 20,00	155	2.712,55	83	1.438,78	104	1.815,42	72	1.250,52	90	1.571,37	60	1.039,70	40	694,40	53	908,25	22	364
20,01 - 25,00	98	2.214,50	51	1.144,39	35	788,58	32	713,23	21	475,62	23	508,58	23	524,41	21	464,14	10	224
25,01 - 30,00	95	2.623,65	26	715,70	30	827,22	18	484,80	24	646,71	14	397,58	16	445,67	10	276,07	10	275
30,01 - 40,00	136	4.751,96	49	1.672,21	42	1.435,45	15	531,27	25	893,93	18	619,47	13	445,63	8	282,35	3	105
40,01 - 50,00	109	4.940,02	26	1.170,08	16	688,82	16	717,80	6	275,70	10	446,50	11	504,83	2	89,45	3	142
50,01 - 75,00	165	10.030,50	41	2.446,59	26	1.539,00	28	1.734,05	16	926,90	10	621,77	10	602,93	6	349,55	9	560
75,01 - 100,00	101	8.756,88	31	2.692,03	23	1.947,26	13	1.088,57	10	847,42	9	770,73	3	248,03	6	513,52	5	441
100,01 - 150,00	114	13.854,27	17	2.102,25	20	2.337,96	5	632,13	8	993,86	4	493,08	1	106,72	7	845,81	—	—
150,01 - 200,00	50	8.442,31	6	1.018,92	6	1.050,34	1	154,66	4	659,13	1	161,86	1	170,17	—	—	—	—
200,01 - 250,00	11	2.467,04	3	692,95	1	208,07	—	—	—	—	—	—	—	—	—	—	—	—
250,01 - 500,00	10	3.017,89	4	1.298,46	4	1.288,92	5	1.667,28	2	540,13	2	703,34	—	—	1	320,40	1	462
500,01 - 1.000,00	2	1.166,19	—	—	1	611,39	1	855,21	1	905,00	—	—	—	—	—	—	—	—
1.000,01 - 2.500,00	—	—	—	—	—	—	—	—	—	—	—	—	—	—	—	—	—	—
oltre 2.500	—	—	—	—	—	—	—	—	—	—	—	—	—	—	—	—	—	—
TOTALE	12.763	77.889,19	7.010	27.207,12	5.315	26.265,11	3.794	20.965,94	2.729	18.580,33	2.095	14.362,12	1.543	10.777,55	1.161	9.722,00	695	6.134

A - T

B - PER FO CONDUZIONE DI																		
CLASSI DI SUPERFICIE DELLE AZIENDE	AZIENDE COSTITUITE DA UN UNICO CORPO		AZIENDE I CUI TERRENI SO															
			2		3		4		5		6		7		8		9	
	Aziende	Superficie	Aziende	Superficie	Aziende	Superficie	Aziende	Superficie	Aziende	Superficie	Aziende	Superficie	Aziende	Superficie	Aziende	Superficie	Aziende	Superficie
Fino a 0,10	857	64,53	26	2,29	—	—	—	—	—	—	—	—	—	—	—	—	—	—
0,11 - 0,20	2.327	381,75	258	44,94	27	4,59	2	0,39	—	—	—	—	—	—	—	—	—	—
0,21 - 0,30	1.280	331,01	345	89,25	50	13,25	7	1,92	1	0,23	1	0,26	—	—	—	—	—	—
0,31 - 0,40	1.381	491,34	635	228,59	143	51,98	18	6,68	3	1,14	—	—	1	0,40	—	—	—	—
0,41 - 0,50	600	274,42	414	189,50	124	56,81	26	12,12	6	2,78	2	0,95	—	—	—	—	—	—
0,51 - 0,75	1.246	756,23	1.223	748,93	581	363,64	187	120,02	30	19,27	11	7,24	3	1,83	1	0,68	—	—
0,76 - 1,00	715	630,25	788	691,41	634	561,72	287	255,04	110	98,32	38	34,10	14	12,31	4	3,66	1	0
1,01 - 1,50	591	736,29	790	967,80	847	1.052,71	564	787,96	260	331,11	132	172,54	65	82,50	18	23,27	3	4
1,51 - 2,00	298	522,74	444	777,32	561	979,24	525	920,33	348	616,32	182	321,62	93	166,81	54	96,76	23	3
2,01 - 2,50	143	322,08	196	438,54	327	732,08	318	713,56	217	494,30	209	472,97	121	273,69	65	149,37	36	8
2,51 - 3,00	140	384,58	170	467,39	284	779,59	250	687,36	239	663,26	197	544,53	137	377,99	83	229,14	53	14
3,01 - 3,50	113	366,09	111	361,90	158	510,02	218	705,84	181	586,80	168	548,17	112	362,17	82	267,86	44	14
3,51 - 4,00	67	252,98	84	315,84	128	483,87	160	601,07	148	560,84	146	553,03	118	446,62	85	321,81	48	18
4,01 - 4,50	36	151,71	56	239,53	91	386,36	84	355,64	97	410,28	111	473,49	68	289,06	68	288,42	54	23
4,51 - 5,00	67	316,90	52	244,22	92	434,18	82	386,80	121	576,16	109	513,26	104	492,21	73	347,38	55	27
5,01 - 7,50	158	978,48	159	968,22	249	1.515,62	274	1.675,88	308	1.873,03	287	1.751,79	289	1.776,73	265	1.637,59	140	85
7,51 - 10,00	94	821,54	82	699,27	122	1.050,63	122	1.061,38	141	1.217,28	144	1.248,39	126	1.101,60	104	898,41	75	67
10,01 - 12,50	63	713,34	75	844,60	45	505,79	72	813,02	66	737,23	50	554,13	41	466,30	54	601,74	33	36
12,51 - 15,00	69	947,08	37	495,21	36	486,77	51	692,76	39	538,69	28	381,32	52	712,88	32	434,65	21	28
15,01 - 20,00	95	1.656,70	56	972,92	70	1.227,23	54	926,52	75	1.296,46	47	822,59	32	555,61	41	696,88	15	31
20,01 - 25,00	58	1.309,20	27	603,92	28	634,81	26	583,63	17	391,60	18	399,92	16	362,97	16	350,67	9	20
25,01 - 30,00	62	1.708,13	22	604,11	24	662,48	14	378,79	16	432,96	13	367,96	12	330,11	9	249,18	8	22
30,01 - 40,00	90	3.125,84	32															

frammentazione in corpi di terreno

ttari

FRAMMENTATI IN CORPI																	TOTALE			
10		11 - 15			16 - 20			21 - 25			26 - 50			oltre 50			Aziende	Corpi	Superficie	
Aziende	Superficie	Aziende	Corpi	Superficie	Aziende	Corpi	Superficie	Aziende	Corpi	Superficie	Aziende	Corpi	Superficie	Aziende	Corpi	Superficie				
—	—	—	—	—	—	—	—	—	—	—	—	—	—	—	—	—	917	944	69,32	
—	—	—	—	—	—	—	—	—	—	—	—	—	—	—	—	—	2.783	3 130	460,25	
—	—	—	—	—	—	—	—	—	—	—	—	—	—	—	—	—	1.832	2 340	474,30	
—	—	—	—	—	—	—	—	—	—	—	—	—	—	—	—	—	2.380	3 435	851,92	
—	—	—	—	—	—	—	—	—	—	—	—	—	—	—	—	—	1.292	2 135	591,11	
—	—	—	—	—	—	—	—	—	—	—	—	—	—	—	—	—	3.612	6 974	2.222,08	
—	—	—	—	—	—	—	—	—	—	—	—	—	—	—	—	—	2.864	6 862	2.530,70	
7	9,00	5	37	2,65	—	—	—	—	—	—	—	—	—	—	—	—	3.645	10 679	4.547,82	
0	18,03	14	171	25,20	5	96	9,33	—	—	—	3	87	5,68	—	—	—	2.834	10 246	4.981,34	
4	54,91	22	271	49,42	2	38	4,58	1	21	2,35	2	65	4,87	—	—	—	1.880	8 009	4.236,82	
8	104,32	51	625	138,90	6	112	16,68	1	21	2,89	3	120	8,35	—	—	—	1.817	8 538	5.001,85	
0	165,15	64	768	209,86	8	147	26,42	7	163	23,49	2	67	6,59	—	—	—	1.494	7.635	4.854,61	
8	218,67	69	862	261,66	22	404	84,89	7	159	26,06	9	317	33,73	—	—	—	1.264	7.529	4.776,99	
2	179,54	77	971	329,31	11	199	46,27	6	136	26,06	10	417	42,33	—	—	—	885	5.820	3.761,56	
6	218,17	93	1.177	443,88	27	489	129,34	6	142	28,78	8	275	37,97	1	58	4,97	1.024	6.769	4.850,98	
9	1.405,67	471	6.005	2.936,12	139	2.511	866,56	58	1.328	365,08	50	1.757	319,21	8	491	49,89	3.413	26.496	20.963,42	
9	1.283,71	389	4.976	3.394,29	168	3.053	1.462,52	66	1.540	582,28	51	1.705	442,54	10	746	85,19	2.077	19.417	18.034,94	
1	799,23	222	2.923	2.484,23	120	2.166	1.332,59	44	1.010	485,81	56	1.939	622,36	8	537	89,33	1.183	12.161	13.255,71	
6	625,91	126	1.675	1.722,15	70	1.291	954,83	40	920	537,79	28	909	378,30	6	397	82,22	803	7.675	10.939,78	
9	837,56	156	2.082	2.702,91	68	1.255	1.177,96	56	1.311	969,88	48	1.696	828,23	6	504	102,52	1.062	9.971	18.414,64	
8	390,75	33	433	748,06	36	667	787,77	21	489	465,11	20	653	445,18	9	784	201,81	451	4.301	10.096,50	
3	354,60	27	356	751,04	21	381	563,49	8	187	219,77	11	358	301,16	4	251	109,40	327	2.458	8.996,84	
1	367,99	26	321	900,30	17	301	577,18	9	213	302,73	13	460	429,20	1	60	30,10	386	2.300	13.345,45	
4	177,77	12	156	518,62	5	89	224,93	3	68	135,44	1	35	40,27	1	76	45,14	225	947	10.118,83	
7	420,27	13	172	756,11	11	203	649,69	11	253	659,18	2	91	131,39	1	75	50,34	356	1.640	21.478,60	
3	267,06	6	79	512,21	5	96	427,29	1	24	79,37	2	62	160,47	—	—	—	218	793	18.752,00	
1	106,00	2	26	238,76	11	204	1.340,90	1	22	137,13	9	311	1.188,22	—	—	—	200	928	24.377,09	
—	—	1	12	165,38	1	20	159,89	2	50	363,99	2	88	367,75	—	—	—	75	287	12.714,40	
—	—	1	12	228,12	—	—	—	—	—	—	—	—	—	—	—	—	17	38	3.798,99	
1	358,44	—	—	—	—	—	—	—	—	—	—	—	—	1	95	263,06	31	194	9.920,03	
—	—	—	—	—	—	—	—	—	—	—	—	—	—	—	—	—	5	14	3.537,79	
—	—	—	—	—	—	—	—	—	—	—	—	—	—	—	—	—	—	—	—	—
—	—	—	—	—	—	—	—	—	—	—	—	—	—	—	—	—	—	—	—	—
7	8.362,75	1.883	24.167	19.525,97	753	13.722	10.843,11	348	8.057	5.413,19	330	11.412	5.793,80	56	4.074	1.113,97	41.352	180.665	262.956,66	

CONDUZIONE

COLTIVATORE

—	—	—	—	—	—	—	—	—	—	—	—	—	—	—	—	—	883	909	66,82	
—	—	—	—	—	—	—	—	—	—	—	—	—	—	—	—	—	2.614	2.932	431,71	
—	—	—	—	—	—	—	—	—	—	—	—	—	—	—	—	—	1.684	2.159	435,92	
—	—	—	—	—	—	—	—	—	—	—	—	—	—	—	—	—	2.181	3.174	780,13	
—	—	—	—	—	—	—	—	—	—	—	—	—	—	—	—	—	1.172	1.946	536,58	
—	—	—	—	—	—	—	—	—	—	—	—	—	—	—	—	—	3.282	6.428	2.017,84	
—	—	—	—	—	—	—	—	—	—	—	—	—	—	—	—	—	2.594	6.295	2.290,38	
5	7,95	4	45	5,44	—	—	—	—	—	—	—	—	—	—	—	—	3.280	9.791	4.091,52	
0	18,03	14	171	25,20	5	96	9,33	—	—	—	3	87	5,68	—	—	—	2.560	9.545	4.499,24	
3	52,75	22	271	49,42	2	38	4,58	1	21	2,35	2	65	4,87	—	—	—	1.682	7.443	3.791,52	
7	101,70	50	613	136,28	6	112	16,68	1	21	2,89	3	120	8,35	—	—	—	1.650	8.045	4.546,08	
0	161,88	63	756	206,79	8	147	26,42	7	163	23,49	2	67	6,59	—	—	—	1.316	7.053	4.277,86	
2	207,70	69	862	261,66	22	404	84,89	7	159	26,06	9	317	33,73	—	—	—	1.146	7.105	4.331,62	
2	179,54	74	935	316,46	11	199	46,27	6	136	26,06	10	417	42,33	—	—	—	808	5.521	3.435,56	
5	218,17	92	1.162	438,88	26	469	124,76	6	142	28,78	8	275	37,97	1	58	4,97	938	6.443	4.444,10	
3	1.367,41	465	5.933	2.897,77	135	2.441	843,27	58	1.328	365,08	50	1.757	319,21	8	491	49,89	3.072	25.196	18.873,56	
3	1.183,63	369	4.724	3.216,41	162	2.939	1.407,55	65	1.515	572,33	50	1.679	433,55	10	746	85,19	1.808	18.089	15.675,43	
3	743,27	209	2.767	2.339,18	114	2.061	1.264,93	43	988	474,15	54	1.879	598,25	8	537	89,33	993	11.174	11.114,46	
1	583,92	118	1.573	1.610,66	66	1.216	899,95	38	874	510,88	28	909	378,30	6	397	82,22	664	7.026	9.040,64	
1	750,16	145	1.933	2.503,66	61	1.122	1.053,70	52	1.220	900,57	47	1.666	808,60	6	504	102,52	844	8.898	14.586,52	
3	390,75	29	382	654,14	30	557	654,20	17	395	374,37	19	623	424,18	9	784	201,81	337	3.735	7.538,96	
0	273,06	25	330	694,33	18	326	482,63	8	187	219,77	11	358	301,16	4	251	109,40	256	2.172	7.036,68	
7	231,01	17	214	579,93	15	265	508,74	9	213	302,73	10	352	321,37	1	60	30,10	266	1.762	9.130,96	
—	43,00	9	117	387,61	5	89	224,93	2	45	90,29	1	35	40,27	1	76	45,14	129	673	5.768,98	
—	232,87	9	117	517,55	9	170	526,78	8	187	470,57	2	91	131,39	1	75	50,34	171	1.049	10.158,75	
—	—	3	37	248,88	1	20	86,30	1	24	79,37	—	—	—	—	—	—	66	250	5.625,73	
—	—	1	11	137,45	2	38	246,41	—	—	—	—	—	—	—	—	—	44	164	5.235,91	
—	—	1	12	165,38	1	20	159,89	—	—	—	—	—	—	—	—	—	18	70	3.008,09	
—	—	1	12	228,12	—	—	—	—	—	—	—	—	—	—	—	—	2	15	436,19	
—	—	—	—	—	—	—	—	—	—	—	—	—	—	—	—	—	1	4	256,26	
—	—	—	—	—	—	—	—	—	—	—	—	—	—	—	—	—	1	1	591,74	
—	—	—	—	—	—	—	—	—	—	—	—	—	—	—	—	—	—	—	—	—
6	6.746,80	1.792	23.014	17.623,85	699	12.729	8.672,21	329	7.618	4.469,74	310	10.737	4.040,80	55	3.979	850,91	36.462	165.067	164.055,74	

Segue Tav. 7 — Aziende per classe di superficie
Superf

CLASSI DI SUPERFICIE DELLE AZIENDE	AZIENDE COSTI- TUTE DA UN UNICO CORPO		AZIENDE I CUI TERRENI SOI															
			2		3		4		5		6		7		8		9	
	Azien- de	Superficie	Azien- de	Superficie	Azien- de	Superficie	Azien- de	Superficie	Azien- de	Superficie	Azien- de	Superficie	Azien- de	Superficie	Azien- de	Superficie	Azien- de	Superficie
Fino a 0,10	23	1,60	—	—	—	—	—	—	—	—	—	—	—	—	—	—	—	—
0,11 - 0,20	76	12,61	18	3,07	—	—	—	—	—	—	—	—	—	—	—	—	—	—
0,21 - 0,30	59	15,30	11	2,90	2	0,49	1	0,30	—	—	—	—	—	—	—	—	—	—
0,31 - 0,40	60	21,24	20	7,13	1	0,35	—	—	—	—	—	—	—	—	—	—	—	—
0,41 - 0,50	40	18,19	14	6,30	7	3,20	1	0,46	—	—	—	—	—	—	—	—	—	—
0,51 - 0,75	93	57,63	39	24,41	15	9,39	6	3,73	1	0,72	—	—	—	—	—	1	0,75	—
0,76 - 1,00	43	37,82	31	28,24	20	17,76	12	10,33	4	3,56	—	—	—	—	—	—	—	—
1,01 - 1,50	42	51,07	36	45,07	25	31,51	12	15,06	7	8,39	2	2,56	1	1,17	—	—	—	—
1,51 - 2,00	37	63,94	25	44,57	21	36,86	11	19,77	5	8,73	5	8,95	2	3,77	—	—	—	—
2,01 - 2,50	26	57,97	18	41,12	15	33,94	12	27,57	2	4,34	4	9,02	3	7,08	3	7,20	—	1
2,51 - 3,00	22	58,67	12	32,98	11	29,57	9	24,90	3	8,64	3	8,13	1	2,81	—	—	—	—
3,01 - 3,50	19	62,08	11	36,13	8	25,90	10	31,95	3	9,74	1	3,37	5	16,21	—	—	—	2
3,51 - 4,00	10	38,64	9	34,64	2	7,54	5	18,52	2	7,30	3	11,59	1	3,52	1	3,67	—	6
4,01 - 4,50	10	42,82	1	4,32	4	16,64	3	12,55	—	—	3	12,74	1	4,32	1	4,06	1	4
4,51 - 5,00	9	42,45	7	33,43	3	14,06	5	23,42	1	4,71	2	9,61	—	—	—	—	—	2
5,01 - 7,50	53	328,90	20	124,98	15	93,97	9	55,83	13	78,35	6	38,19	7	41,65	8	46,03	2	9
7,51 - 10,00	30	266,34	15	134,64	15	133,35	10	86,67	8	68,47	7	64,54	—	—	2	18,15	—	12
10,01 - 12,50	27	303,46	6	63,47	10	109,90	7	78,46	7	78,33	4	43,14	5	55,19	2	23,62	2	23
12,51 - 15,00	19	260,50	7	93,13	4	54,44	6	80,52	4	53,25	4	55,09	1	12,70	3	42,50	—	—
15,01 - 20,00	34	603,60	13	228,62	22	379,15	11	199,46	7	132,51	3	52,67	2	35,55	3	53,96	2	36
20,01 - 25,00	29	654,46	16	357,11	6	131,51	4	86,86	2	43,16	3	66,03	4	95,30	2	46,58	1	21
25,01 - 30,00	28	773,82	2	55,59	5	137,91	4	106,01	6	159,11	1	29,62	3	86,89	1	26,89	1	29
30,01 - 40,00	39	1.368,87	17	592,29	16	561,97	3	113,56	6	213,00	5	164,28	3	102,31	—	—	—	—
40,01 - 50,00	51	2.318,67	10	450,99	3	134,70	6	266,07	1	46,34	5	230,60	2	94,90	—	—	—	96
50,01 - 75,00	95	5.848,36	23	1.406,32	16	968,44	12	739,71	9	525,39	3	196,31	5	289,23	1	59,27	5	319
75,01 - 100,00	74	6.473,04	21	1.818,65	13	1.084,13	11	925,49	7	593,67	7	605,97	1	81,89	4	341,06	2	170
100,01 - 150,00	88	10.790,61	14	1.764,79	14	1.653,80	3	372,68	7	889,96	2	234,66	1	106,72	7	845,81	—	—
150,01 - 200,00	41	6.938,82	3	505,26	6	1.050,34	1	154,66	2	325,49	—	—	—	—	—	—	—	—
200,01 - 250,00	11	2.467,04	3	692,95	—	—	—	—	—	—	1	202,81	—	—	—	—	—	—
250,01 - 500,00	10	3.017,89	4	1.298,46	4	1.288,92	4	1.411,02	2	540,13	2	703,34	—	—	1	320,40	1	462
500,01 - 1.000,00	1	574,45	—	—	1	611,39	1	855,21	1	905,00	—	—	—	—	—	—	—	—
1.000,01 - 2.500,00	—	—	—	—	—	—	—	—	—	—	—	—	—	—	—	—	—	—
oltre 2.500	—	—	—	—	—	—	—	—	—	—	—	—	—	—	—	—	—	—
TOTALE	1.199	43.570,86	426	9.931,56	284	8.621,13	179	5.720,77	110	4.708,29	76	2.753,22	48	1.041,21	40	1.839,95	24	1.194

Segue B - PER FOR
CONDUZIONE CON SALARI

CONDUZIONE A COL																		
CLASSI DI SUPERFICIE DELLE AZIENDE	AZIENDE COSTI- TUTE DA UN UNICO CORPO		AZIENDE I CUI TERRENI SOI															
			2		3		4		5		6		7		8		9	
<i>Etari</i>	Azien- de	Superficie	Azien- de	Superficie	Azien- de	Superficie	Azien- de	Superficie	Azien- de	Superficie	Azien- de	Superficie	Azien- de	Superficie	Azien- de	Superficie	Azien- de	Superficie
Fino a 0,10	—	—	—	—	—	—	—	—	—	—	—	—	—	—	—	—	—	—
0,11 - 0,20	—	—	—	—	—	—	—	—	—	—	—	—	—	—	—	—	—	—
0,21 - 0,30	—	—	—	—	—	—	—	—	—	—	—	—	—	—	—	—	—	—
0,31 - 0,40	—	—	—	—	—	—	—	—	—	—	—	—	—	—	—	—	—	—
0,41 - 0,50	—	—	—	—	—	—	—	—	—	—	—	—	—	—	—	—	—	—
0,51 - 0,75	—	—	—	—	—	—	—	—	—	—	—	—	—	—	—	—	—	—
0,76 - 1,00	8	7,06	2	1,70	—	—	—	—	—	—	—	—	—	—	—	—	—	—
1,01 - 1,50	14	18,23	6	8,05	4	4,77	1	1,30	—	—	—	—	—	—	—	—	—	—
1,51 - 2,00	16	27,78	6	10,42	5	8,58	5	8,78	1	1,83	—	—	—	—	—	—	—	—
2,01 - 2,50	6	14,05	12	27,19	10	22,69	3	7,27	4	8,91	—	—	—	—	—	—	—	—
2,51 - 3,00	14	37,79	9	23,83	10	28,85	7	19,53	3	8,69	2	5,42	—	—	—	—	—	5
3,01 - 3,50	18	57,98	11	35,79	12	38,87	6	19,74	2	6,02	4	13,05	2	6,80	—	—	—	—
3,51 - 4,00	5	19,64	11	41,70	9	33,49	8	30,60	9	34,14	3	11,44	1	3,60	1	3,92	1	4
4,01 - 4,50	6	25,08	6	25,25	10	42,92	2	8,50	7	29,60	—	—	2	8,11	2	8,50	—	—
4,51 - 5,00	6	28,78	3	14,06	8	38,03	6	27,61	6	28,52	2	9,66	1	4,58	1	4,60	1	4
5,01 - 7,50	35	213,10	26	161,15	13	82,61	22	136,76	13	81,13	14	87,44	8	47,82	4	23,23	4	2
7,51 - 10,00	20	177,90	21	183,22	20	175,40	14	117,28	19	165,31	11	92,26	8	67,85	7	61,56	5	4
10,01 - 12,50	19	218,64	7	78,44	13	146,63	13	148,86	11	122,55	12	141,49	6	67,91	4	44,08	3	3
12,51 - 15,00	19	258,87	16	216,52	4	56,97	8	108,06	7	98,85	7	97,23	3	39,62	2	27,72	4	5
15,01 - 20,00	26	452,25	12	202,60	11	190,68	7	124,54	8	142,40	9	147,92	4	67,27	9	157,41	—	—
20,01 - 25,00	11	250,84	8	183,36	1	22,26	2	42,74	2	40,86	2	42,63	3	66,14	2	45,16	—	—
25,01 - 30,00	5	141,70	2	56,00	1	26,83	—	—	2	54,64	—	—	1	28,67	—	—	1	2
30,01 - 40,00	7	257,25	—	—	2	68,47	—	—	1	34,69	—	—	—	—	—	—	1	3
40,01 - 50,00	7	318,20	—	—	1	41,58	—	—	—	—	—	—	—	—	—	—	—	—
50,01 - 75,00	—	—	1	52,34	—	—	1	65,43	1	59,20	—	—	—	—	1	53,32	—	—
75,01 - 100,00	—	—	—	—	—	—	—	—	—	—	—	—	—	—	—	—	—	—
100,01 - 150,00	—	—	—	—	—	—	—	—	—	—	—	—	—	—	—	—	—	—
150,01 - 200,00	—	—	—	—	—	—	—	—	—	—	—	—	—	—	—	—	—	—
200,01 - 250,00	—	—	—	—	—	—	—	—	—	—	—	—	—	—	—	—	—	—
250,01 - 500,00	—	—	—															

Seque Tav. 7 — Aziende per classe di superficie

Superficie

CLASSI DI SUPERFICIE DELLE AZIENDE Ettari	AZIENDE COSTI- TUTE DA UN UNICO CORPO		AZIENDE I CUI TERRENI SONO															
	Aziende	Superficie	2		3		4		5		6		7		8		9	
			Aziende	Superficie	Aziende	Superficie	Aziende	Superficie	Aziende	Superficie	Aziende	Superficie	Aziende	Superficie	Aziende	Superficie	Aziende	Superficie
Fino a 0,10	10	0,80	1	0,10	—	—	—	—	—	—	—	—	—	—	—	—	—	—
0,11 - 0,20	65	11,18	9	1,49	1	0,19	—	—	—	—	—	—	—	—	—	—	—	—
0,21 - 0,30	61	15,72	13	3,41	1	0,26	—	—	—	—	—	—	—	—	—	—	—	—
0,31 - 0,40	84	30,42	29	10,80	4	1,49	1	0,36	—	—	—	—	—	—	—	—	—	—
0,41 - 0,50	34	15,39	12	5,54	10	4,56	2	0,89	—	—	—	—	—	—	—	—	—	—
0,51 - 0,75	92	55,92	55	33,65	21	13,28	7	4,76	—	—	—	—	—	—	—	—	—	—
0,76 - 1,00	63	55,80	35	30,49	32	28,62	11	10,15	5	4,87	4	3,92	—	—	—	—	—	—
1,01 - 1,50	71	86,71	51	64,35	40	50,92	29	36,58	13	17,22	4	4,68	5	6,26	—	—	—	—
1,51 - 2,00	40	68,49	25	44,13	31	55,17	25	45,31	7	12,26	2	3,50	2	3,47	1	1,96	1	1,
2,01 - 2,50	19	42,55	20	43,51	16	34,79	13	28,95	4	9,28	2	4,32	1	2,23	2	4,51	1	2,
2,51 - 3,00	11	30,31	13	34,57	11	30,23	10	27,45	6	16,53	2	5,55	3	7,90	1	2,62	—	—
3,01 - 3,50	12	37,89	9	28,70	13	42,25	6	19,61	9	29,10	5	16,10	2	6,57	3	9,75	3	10,
3,51 - 4,00	4	15,06	6	22,21	7	26,90	6	22,20	7	25,06	1	3,81	2	7,48	1	3,73	—	—
4,01 - 4,50	2	8,70	2	8,39	—	—	6	25,08	—	—	3	12,75	1	4,39	—	—	1	4,
4,51 - 5,00	4	18,86	2	9,74	5	23,63	3	14,11	4	19,08	—	—	1	4,58	2	9,80	—	—
5,01 - 7,50	7	42,12	8	44,35	13	79,32	5	29,36	8	47,04	5	29,27	4	23,80	2	11,99	1	5,
7,51 - 10,00	6	48,06	—	—	6	53,48	1	8,17	2	17,00	—	—	1	7,85	1	7,77	1	8,
10,01 - 12,50	1	11,77	1	12,00	—	—	2	21,40	—	—	1	10,09	—	—	—	—	—	—
12,51 - 15,00	2	26,17	1	14,73	1	14,06	—	—	—	—	—	—	—	—	—	—	—	—
15,01 - 20,00	—	—	2	34,64	1	18,36	—	—	—	—	1	16,52	2	35,97	—	—	1	15
20,01 - 25,00	—	—	—	—	—	—	—	—	—	—	—	—	—	—	1	21,73	—	—
25,01 - 30,00	—	—	—	—	—	—	—	—	—	—	—	—	—	—	—	—	—	—
30,01 - 40,00	—	—	—	—	2	67,01	—	—	—	—	—	—	—	—	—	—	—	—
40,01 - 50,00	1	40,53	—	—	—	—	—	—	—	—	—	—	—	—	—	—	—	—
50,01 - 75,00	—	—	—	—	—	—	—	—	—	—	—	—	—	—	—	—	—	—
75,01 - 100,00	—	—	—	—	—	—	—	—	—	—	—	—	—	—	—	—	—	—
100,01 - 150,00	—	—	—	—	—	—	—	—	—	—	—	—	—	—	—	—	—	—
150,01 - 200,00	—	—	—	—	—	—	—	—	—	—	—	—	—	—	—	—	—	—
200,01 - 250,00	—	—	—	—	—	—	—	—	—	—	—	—	—	—	—	—	—	—
250,01 - 500,00	—	—	—	—	—	—	—	—	—	—	—	—	—	—	—	—	—	—
500,01 - 1.000,00	—	—	—	—	—	—	—	—	—	—	—	—	—	—	—	—	—	—
1.000,01 - 2.500,00	—	—	—	—	—	—	—	—	—	—	—	—	—	—	—	—	—	—
oltre 2.500	—	—	—	—	—	—	—	—	—	—	—	—	—	—	—	—	—	—
TOTALE	589	662,45	294	446,80	215	544,52	127	294,38	65	197,44	30	110,51	24	110,50	14	73,86	9	48

Seque B - PER FORME

ALTRA FOI

0,11 - 0,20	65	11,18	9	1,49	1	0,19	—	—	—	—	—	—	—	—	—	—	—	—
0,21 - 0,30	61	15,72	13	3,41	1	0,26	—	—	—	—	—	—	—	—	—	—	—	—
0,31 - 0,40	84	30,42	29	10,80	4	1,49	1	0,36	—	—	—	—	—	—	—	—	—	—
0,41 - 0,50	34	15,39	12	5,54	10	4,56	2	0,89	—	—	—	—	—	—	—	—	—	—
0,51 - 0,75	92	55,92	55	33,65	21	13,28	7	4,76	—	—	—	—	—	—	—	—	—	—
0,76 - 1,00	63	55,80	35	30,49	32	28,62	11	10,15	5	4,87	4	3,92	—	—	—	—	—	—
1,01 - 1,50	71	86,71	51	64,35	40	50,92	29	36,58	13	17,22	4	4,68	5	6,26	—	—	—	—
1,51 - 2,00	40	68,49	25	44,13	31	55,17	25	45,31	7	12,26	2	3,50	2	3,47	1	1,96	1	1,
2,01 - 2,50	19	42,55	20	43,51	16	34,79	13	28,95	4	9,28	2	4,32	1	2,23	2	4,51	1	2,
2,51 - 3,00	11	30,31	13	34,57	11	30,23	10	27,45	6	16,53	2	5,55	3	7,90	1	2,62	—	—
3,01 - 3,50	12	37,89	9	28,70	13	42,25	6	19,61	9	29,10	5	16,10	2	6,57	3	9,75	3	10,
3,51 - 4,00	4	15,06	6	22,21	7	26,90	6	22,20	7	25,06	1	3,81	2	7,48	1	3,73	—	—
4,01 - 4,50	2	8,70	2	8,39	—	—	6	25,08	—	—	3	12,75	1	4,39	—	—	1	4,
4,51 - 5,00	4	18,86	2	9,74	5	23,63	3	14,11	4	19,08	—	—	1	4,58	2	9,80	—	—
5,01 - 7,50	7	42,12	8	44,35	13	79,32	5	29,36	8	47,04	5	29,27	4	23,80	2	11,99	1	5,
7,51 - 10,00	6	48,06	—	—	6	53,48	1	8,17	2	17,00	—	—	1	7,85	1	7,77	1	8,
10,01 - 12,50	1	11,77	1	12,00	—	—	2	21,40	—	—	1	10,09	—	—	—	—	—	—
12,51 - 15,00	2	26,17	1	14,73	1	14,06	—	—	—	—	—	—	—	—	—	—	—	—
15,01 - 20,00	—	—	2	34,64	1	18,36	—	—	—	—	1	16,52	2	35,97	—	—	1	15
20,01 - 25,00	—	—	—	—	—	—	—	—	—	—	—	—	—	—	1	21,73	—	—
25,01 - 30,00	—	—	—	—	—	—	—	—	—	—	—	—	—	—	—	—	—	—
30,01 - 40,00	—	—	—	—	2	67,01	—	—	—	—	—	—	—	—	—	—	—	—
40,01 - 50,00	1	40,53	—	—	—	—	—	—	—	—	—	—	—	—	—	—	—	—
50,01 - 75,00	—	—	—	—	—	—	—	—	—	—	—	—	—	—	—	—	—	—
75,01 - 100,00	—	—	—	—	—	—	—	—	—	—	—	—	—	—	—	—	—	—
100,01 - 150,00	—	—	—	—	—	—	—	—	—	—	—	—	—	—	—	—	—	—
150,01 - 200,00	—	—	—	—	—	—	—	—	—	—	—	—	—	—	—	—	—	—
200,01 - 250,00	—	—	—	—	—	—	—	—	—	—	—	—	—	—	—	—	—	—
250,01 - 500,00	—	—	—	—	—	—	—	—	—	—	—	—	—	—	—	—	—	—
500,01 - 1.000,00	—	—	—	—	—	—	—	—	—	—	—	—	—	—	—	—	—	—
1.000,01 - 2.500,00	—	—	—	—	—	—	—	—	—	—	—	—	—	—	—	—	—	—
oltre 2.500	—	—	—	—	—	—	—	—	—	—	—	—	—	—	—	—	—	—
TOTALE	589	662,45	294	446,80	215	544,52	127	294,38	65	197,44	30	110,51	24	110,50	14	73,86	9	48

C - PER FORME

M O

Fino a 0,10	9	0,67	—	—	—	—	—	—	—	—	—	—	—	—	—	—	—	—
0,11 - 0,20	23	3,61	2	0,33	3	0,37	—											

Segue Tav. 7 — Aziende per classe di superficie

CLASSI DI SUPERFICIE DELLE AZIENDE Ettari	AZIENDE COSTI- TUTE DA UN UNICO CORPO		AZIENDE I CUI TERRENI SONO															
	Aziende	Superficie	2		3		4		5		6		7		8		9	
			Aziende	Superficie	Aziende	Superficie	Aziende	Superficie	Aziende	Superficie	Aziende	Superficie	Aziende	Superficie	Aziende	Superficie	Aziende	Superficie
Fino a 0,10	195	14,62	15	1,34	—	—	—	—	—	—	—	—	—	—	—	—	—	—
0,11 - 0,20 . . .	523	86,94	102	17,88	13	2,32	2	0,39	—	—	—	—	—	—	—	—	—	—
0,21 - 0,30 . . .	271	70,08	118	30,51	30	7,87	4	1,10	1	0,23	—	—	—	—	—	—	—	—
0,31 - 0,40 . . .	310	111,63	187	68,07	48	17,27	9	3,44	2	0,78	—	—	—	—	—	—	—	—
0,41 - 0,50 . . .	132	60,49	107	48,95	62	28,48	15	6,98	4	1,86	1	0,50	—	—	—	—	—	—
0,51 - 0,75 . . .	315	190,79	350	212,91	222	138,20	75	47,60	10	6,40	5	3,24	1	0,59	—	—	—	—
0,76 - 1,00 . . .	178	157,09	227	197,15	229	202,50	128	113,84	60	53,82	23	20,91	5	4,27	3	2,68	—	—
1,01 - 1,50 . . .	177	217,21	263	324,37	299	371,97	214	268,05	119	150,71	65	83,67	38	48,04	3	3,67	2	2
1,51 - 2,00 . . .	115	199,80	136	238,91	207	361,30	228	403,92	142	249,53	84	147,61	45	80,65	23	40,79	12	21
2,01 - 2,50 . . .	44	99,28	79	176,44	126	280,20	127	286,01	80	181,76	79	178,24	59	134,39	30	68,90	14	31
2,51 - 3,00 . . .	44	120,12	73	199,59	121	334,67	99	272,39	90	248,64	79	216,87	57	156,86	31	85,27	16	44
3,01 - 3,50 . . .	43	137,79	52	169,16	70	225,55	79	256,58	66	212,72	72	233,61	44	142,79	27	87,62	17	56
3,51 - 4,00 . . .	17	64,29	47	175,58	57	216,42	65	243,62	62	233,36	46	174,58	47	176,24	27	102,63	17	65
4,01 - 4,50 . . .	12	50,62	21	89,21	35	148,59	28	117,29	38	160,38	48	204,68	19	80,18	23	98,17	22	93
4,51 - 5,00 . . .	26	122,64	13	61,91	41	193,22	34	159,57	46	218,05	45	212,40	44	207,57	28	132,64	11	51
5,01 - 7,50 . . .	66	407,20	77	474,71	85	523,41	97	595,63	109	670,07	124	748,64	92	566,02	95	573,08	53	319
7,51 - 10,00 . . .	37	318,47	39	340,65	58	508,94	46	397,34	48	411,99	47	408,90	35	300,52	37	322,44	26	226
10,01 - 12,50 . . .	26	299,25	22	243,62	26	289,77	25	283,69	24	263,78	22	250,00	11	127,38	22	241,07	15	170
12,51 - 15,00 . . .	28	380,80	25	337,42	6	82,16	19	258,24	17	234,61	12	166,31	10	134,87	13	179,66	4	54
15,01 - 20,00 . . .	34	589,13	21	353,34	24	425,53	12	204,03	15	259,80	13	220,41	10	172,57	18	310,22	5	81
20,01 - 25,00 . . .	20	461,66	13	289,86	4	90,11	4	85,32	3	62,06	1	21,63	5	108,53	4	65,53	2	44
25,01 - 30,00 . . .	12	336,25	3	81,53	2	58,90	1	26,00	4	106,39	1	29,45	1	28,91	—	—	1	29
30,01 - 40,00 . . .	12	434,24	3	111,40	5	179,60	3	100,72	1	34,69	2	75,40	1	32,73	1	33,08	1	37
40,01 - 50,00 . . .	8	364,67	2	87,38	—	—	—	—	2	88,48	1	46,34	1	42,10	—	—	—	—
50,01 - 75,00 . . .	4	240,91	2	105,34	—	—	—	—	2	125,33	1	59,20	1	58,32	—	—	1	52
75,01 - 100,00 . . .	4	356,17	2	153,89	1	83,12	1	80,95	1	78,54	—	—	—	—	—	—	1	85
100,01 - 150,00 . . .	2	249,33	—	—	—	—	—	—	—	—	—	—	—	—	—	—	—	—
150,01 - 200,00 . . .	1	156,05	—	—	—	—	—	—	—	—	—	—	—	—	—	—	—	—
200,01 - 250,00 . . .	—	—	1	217,37	—	—	—	—	—	—	—	—	—	—	—	—	—	—
250,01 - 500,00 . . .	—	—	—	—	—	—	—	—	—	—	—	—	—	—	—	—	—	—
500,01 - 1.000,00 . . .	—	—	—	—	—	—	—	—	—	—	—	—	—	—	—	—	—	—
1.000,01 - 2.500,00 . . .	—	—	—	—	—	—	—	—	—	—	—	—	—	—	—	—	—	—
oltre 2.500	—	—	—	—	—	—	—	—	—	—	—	—	—	—	—	—	—	—
TOTALE	2.656	6.297,56	2.000	4.808,49	1.771	4.770,10	1.319	4.426,51	945	4.050,02	772	3.497,73	525	2.549,11	386	2.420,77	220	1.468

Segue C - PER ZO.

C

Fino a 0,10	686	51,64	12	1,05	—	—	—	—	—	—	—	—	—	—	—	—	—	—
0,11 - 0,20 . . .	1.922	315,03	181	31,29	12	2,09	—	—	—	—	—	—	—	—	—	—	—	—
0,21 - 0,30 . . .	1.107	286,27	244	63,30	22	5,87	4	1,12	—	—	—	—	—	—	—	—	—	—
0,31 - 0,40 . . .	1.196	424,64	491	176,28	93	34,08	10	3,60	1	0,36	—	—	—	—	—	—	—	—
0,41 - 0,50 . . .	521	237,81	331	151,47	79	36,09	12	5,57	2	0,92	1	0,45	—	—	—	—	—	—
0,51 - 0,75 . . .	1.084	658,90	948	582,33	390	244,66	121	78,09	19	12,23	4	2,72	2	1,24	1	0,68	—	—
0,76 - 1,00 . . .	626	551,56	613	540,47	441	391,22	176	156,56	54	48,79	17	15,14	8	7,18	1	0,98	1	—
1,01 - 1,50 . . .	513	640,93	597	722,47	592	737,48	373	468,24	146	186,80	62	81,33	25	31,51	13	17,51	—	—
1,51 - 2,00 . . .	266	465,92	338	591,39	381	664,79	307	535,34	204	362,53	95	168,80	41	73,49	22	39,78	10	1
2,01 - 2,50 . . .	144	324,22	156	349,29	226	507,97	206	462,44	133	303,96	123	278,35	57	128,86	33	76,04	17	3
2,51 - 3,00 . . .	133	364,43	122	334,30	185	506,62	155	426,98	146	406,28	113	313,05	71	196,48	45	125,07	30	8
3,01 - 3,50 . . .	115	372,59	80	260,30	110	355,08	144	465,26	102	331,27	90	294,37	62	199,37	42	137,54	25	8
3,51 - 4,00 . . .	66	250,71	58	219,32	83	312,99	105	394,98	91	344,74	95	359,67	61	230,75	45	170,34	25	9
4,01 - 4,50 . . .	41	173,39	36	154,10	68	288,80	61	258,79	56	237,06	59	251,06	35	148,57	35	147,39	25	10
4,51 - 5,00 . . .	59	279,58	45	211,41	61	288,22	56	264,10	74	352,70	59	277,43	44	208,51	35	166,40	41	19
5,01 - 7,50 . . .	180	1.109,30	126	762,16	192	1.168,20	187	1.140,77	181	1.095,83	142	869,60	162	988,01	128	776,39	67	41
7,51 - 10,00 . . .	107	940,76	75	641,44	95	852,27	87	752,70	96	831,61	95	824,20	70	616,58	54	467,27	40	34
10,01 - 12,50 . . .	79	891,97	63	708,73	40	450,69	62	703,03	46	516,90	39	433,30	26	295,70	29	327,78	17	15
12,51 - 15,00 . . .	81	1.111,82	32	429,45	33	447,56	43	580,44	29	401,75	24	327,05	38	519,88	19	258,54	19	25
15,01 - 20,00 . . .	116	2.031,09	59	1.032,94	73	1.276,47	57	994,10	65	1.129,06	39	684,00	26	453,46	31	530,61	14	25
20,01 - 25,00 . . .	77	1.727,85	36	811,09	25	654,08	28	627,91	17	392,36	20	443,54	16	372,93	15	332,69	5	15
25,01 - 30,00 . . .	83	2.287,40	23	634,17	28	768,32	17	458,80	19	511,11	12	342,83	14	388,20	10	276,07	9	25
30,01 - 40,00 . . .	124	4.317,72	46	1.560,81	36	1.220,80	12	430,55	24	859,24	15	505,63	12	412,90	7	249,27	2	—
40,01 - 50,00 . . .	101	4.575,35	24	1.082,70	15	648,52	14	629,32	5	229,36	9	404,40	10	458,83	2	89,45	3	15
50,01 - 75,00 . . .	161	9.789,59	39	2.341,25	26	1.539,00	26	1.608,72	15	867,70	9	563,45	10	602,93	5	296,23	8	50
75,01 - 100,00 . . .	97	8.400,71	29	2.538,14	21	1.765,60	12	1.007,62	9	768,88	9	770,73	3	248,03	6	513,52	4	3
100,01 - 150,00 . . .	112	13.604,94	17	2.102,25	20	2.337,96	5	632,13	7	889,55	4	493,08	1	106,72	7	845,81		

frammentazione in corpi di terreno

ettari

FRAMMENTATI IN CORPI

																	TOTALE =			
10		11 - 15		16 - 20			21 - 25			26 - 50			oltre 50			Aziende	Corpi	Superficie		
en-	Superficie	Aziende	Corpi	Superficie	Aziende	Corpi	Superficie	Aziende	Corpi	Superficie	Aziende	Corpi	Superficie	Aziende	Corpi				Superficie	
—	—	—	—	—	—	—	—	—	—	—	—	—	—	—	—	—	210	225	15,96	
—	—	—	—	—	—	—	—	—	—	—	—	—	—	—	—	—	640	774	107,53	
—	—	—	—	—	—	—	—	—	—	—	—	—	—	—	—	—	425	624	110,05	
—	—	—	—	—	—	—	—	—	—	—	—	—	—	—	—	—	586	874	201,19	
—	—	—	—	—	—	—	—	—	—	—	—	—	—	—	—	—	321	618	147,26	
—	—	—	—	—	—	—	—	—	—	—	—	—	—	—	—	—	978	2.068	599,73	
—	—	—	—	—	—	—	—	—	—	—	—	—	—	—	—	—	853	2.328	752,26	
2	2,14	2	22	2,77	—	—	—	—	—	—	—	—	—	—	—	—	1.184	3.791	1.475,15	
3	5,05	3	33	5,76	1	20	1,96	—	—	—	—	—	—	—	—	—	999	3.824	1.756,58	
12	27,29	9	110	19,54	—	—	—	—	—	—	—	—	—	—	—	—	659	2.971	1.483,45	
13	34,98	6	73	16,02	—	—	—	—	—	—	—	—	—	—	—	—	529	2.867	1.729,69	
23	75,51	19	222	62,55	1	17	3,34	—	—	—	—	—	—	—	—	—	513	2.581	1.663,96	
23	86,90	24	299	91,91	4	73	15,19	—	—	—	—	—	—	—	—	—	436	2.428	1.645,83	
12	50,85	25	304	106,37	2	36	8,50	—	—	—	—	—	—	—	—	—	285	1.724	1.208,28	
16	75,17	19	240	90,42	3	51	14,46	—	—	—	—	—	—	—	—	—	326	1.893	1.539,75	
65	398,62	103	1.280	645,51	18	321	110,70	2	46	12,89	—	—	—	—	—	—	986	6.330	6.046,29	
51	450,46	99	1.255	876,99	28	523	246,16	7	160	58,87	2	60	17,19	—	—	—	560	4.278	4.885,37	
22	250,46	69	884	774,71	24	429	264,46	5	112	53,18	5	161	56,54	—	—	—	318	2.694	3.568,34	
11	150,88	29	390	397,59	15	277	205,11	2	46	27,10	2	66	26,33	—	—	—	193	1.428	2.635,98	
10	168,90	47	628	817,67	21	395	358,16	11	258	189,75	4	135	68,83	—	—	—	245	2.124	4.219,95	
4	83,74	6	74	136,15	11	208	244,14	8	190	174,47	8	234	178,38	—	—	—	93	926	2.065,80	
2	53,38	3	41	78,89	3	55	87,54	3	72	79,72	3	91	81,44	—	—	—	39	349	1.078,27	
1	34,72	1	15	30,76	3	58	103,22	3	74	101,95	6	225	199,39	—	—	—	43	468	1.509,07	
—	—	—	—	—	—	—	—	—	—	—	—	—	—	—	—	—	15	38	674,97	
—	—	1	15	65,45	—	—	—	1	25	58,90	—	—	—	—	—	—	14	84	819,13	
—	—	—	—	—	1	20	75,25	—	—	—	—	—	—	—	—	—	11	49	913,36	
—	—	—	—	—	1	20	142,90	—	—	—	1	30	118,72	—	—	—	5	57	615,26	
—	—	—	—	—	—	—	—	—	—	—	—	—	—	—	—	—	1	1	156,09	
—	—	—	—	—	—	—	—	—	—	—	—	—	—	—	—	—	1	2	217,37	
—	—	—	—	—	—	—	—	—	—	—	—	—	—	—	—	—	—	—	—	—
—	—	—	—	—	—	—	—	—	—	—	—	—	—	—	—	—	—	—	—	—
—	—	—	—	—	—	—	—	—	—	—	—	—	—	—	—	—	—	—	—	—
—	—	—	—	—	—	—	—	—	—	—	—	—	—	—	—	—	—	—	—	—
—	—	—	—	—	—	—	—	—	—	—	—	—	—	—	—	—	—	—	—	—
70	1.949,05	465	5.885	4.219,06	136	2.503	1.881,09	42	983	756,83	31	1.002	746,82	—	—	—	11.538	48.418	43.841,92	

R A

—	—	—	—	—	—	—	—	—	—	—	—	—	—	—	—	—	598	710	52,69	
—	—	—	—	—	—	—	—	—	—	—	—	—	—	—	—	—	2.115	2.320	348,41	
—	—	—	—	—	—	—	—	—	—	—	—	—	—	—	—	—	1.377	1.677	356,56	
—	—	—	—	—	—	—	—	—	—	—	—	—	—	—	—	—	1.792	2.509	439,36	
—	—	—	—	—	—	—	—	—	—	—	—	—	—	—	—	—	946	1.484	432,31	
—	—	1	11	0,91	—	—	—	—	—	—	—	—	—	—	—	—	2.569	4.775	1.580,85	
2	2,87	1	12	1,35	—	—	—	—	—	—	—	—	—	—	—	—	1.938	4.335	1.713,73	
4	7,39	4	49	7,16	—	—	—	—	—	—	—	—	—	—	—	—	2.324	6.388	2.900,49	
9	20,70	5	57	11,46	—	—	—	—	—	—	—	—	—	—	—	—	1.572	5.545	2.934,13	
15	41,99	21	247	56,88	—	—	—	—	—	—	—	—	—	—	—	—	1.109	4.324	2.501,48	
12	39,42	19	230	61,58	1	20	3,27	1	25	3,40	—	—	—	—	—	—	1.036	4.684	2.854,98	
19	71,88	18	217	67,66	4	70	15,18	1	21	3,92	—	—	—	—	—	—	803	3.521	2.605,28	
18	77,57	21	259	89,93	2	36	8,72	—	—	—	—	—	—	—	—	—	571	3.386	2.536,55	
16	76,32	36	446	172,56	3	55	14,64	—	—	—	—	—	—	—	—	—	457	2.420	1.942,11	
11	562,55	171	2.126	1.059,93	24	417	152,92	4	93	25,01	1	27	6,28	—	—	—	529	2.898	2.506,33	
15	553,14	159	1.998	1.382,96	33	578	293,64	9	199	31,67	2	60	19,39	—	—	—	1.656	9.847	10.128,48	
10	334,25	78	1.028	878,89	28	496	319,72	5	117	57,13	3	91	32,91	—	—	—	991	6.719	8.601,15	
16	354,71	58	765	789,15	18	332	245,39	12	268	152,45	5	145	67,78	—	—	—	545	3.636	6.141,19	
19	327,25	63	318	1.096,85	27	495	479,24	19	438	333,02	4	125	72,84	—	—	—	437	3.064	5.950,86	
12	266,61	22	191	500,04	14	255	304,42	10	226	221,85	6	193	134,76	—	—	—	612	3.862	10.675,34	
10	272,69	21	174	587,73	10	175	261,91	4	90	113,09	2	64	52,25	1	65	25,06	307	1.915	6.904,40	
9	296,31	23	278	806,58	12	211	410,66	4	89	138,24	6	200	198,91	—	—	—	263	1.475	7.229,74	
3	135,54	12	156	518,62	4	71	183,33	2	45	87,96	—	—	—	—	—	—	332	1.608	11.476,13	
7	420,27	12	157	690,66	11	203	649,69	10	228	600,28	2	91	131,39	1	75	50,34	204	744	9.186,84	
3	267,06	6	79	512,21	4	76	352,04	1	24	79,37	2	62	160,47	—	—	—	342	1.556	20.659,47	
1	106,00	2	26	238,76	10	184	1.198,00	1	22	137,13	8	281	1.069,50	—	—	—	206	741	17.740,10	
—	—	1	12	165,38	1	20	159,89	2	50	363,99	2	88	367,75	—	—	—	195	871	23.761,83	
—	—	1	12	228,12	—	—	—	—	—	—	—	—	—	—	—	—	74	286	12.558,31	
—	—	—	—	—	—	—	—	—	—	—	—	—	—	—	—	—	16	36	3.581,62	
—	—	—	—	—	—	—	—	—	—	—	—	—	—	1	95	263,06	30	184	9.561,59	
—	—	—	—	—	—	—	—	—	—	—	—	—	—	—	—	—	4	9	2.632,79	
—	—	—	—	—	—	—	—	—	—	—	—	—	—	—	—	—	—	—	—	—
—	—	—	—	—	—	—	—	—	—	—	—	—	—	—	—	—	—	—	—	—
71	4.234,52	755	9.548	9.925,37	206	3.694	5.952,66	85	1.935	2.403,51	43	1.427	2.314,23	3	235	338,46	26.250	87.429	192.695,10	

TAV. 8 — Aziende per classe di superficie e principali coltivazioni praticate (a)

Superficie in ettari

CLASSI DI SUPERFICIE DELLE AZIENDE <i>Ettari</i>	TOTALE		AZIENDE CHE PRATICANO LA COLTIVAZIONE DI													
	Aziende	Superficie	Frumento			Foraggere						Vite				
			Aziende	Superficie		Prati avvicinati ed erbai		Prati permanenti e pascoli		Coltura specializzata (vigneto)		Coltura promiscua				
				totale delle aziende	a frumento	Aziende	totale delle aziende	a prati avvicinati ed erbai	Aziende	totale delle aziende	a prati perma- nenti e pascoli		Aziende	totale delle aziende	a vigneto	Aziende
A - TOTALE																
Fino a 0,10	917	69,32	24	2,32	1,97	112	8,87	7,61	16	1,37	0,97	332	25,40	24,06	81	6,56
0,11 - 0,20	2.783	460,25	147	25,11	20,73	493	82,58	67,67	59	9,47	7,18	944	156,72	139,29	359	59,86
0,21 - 0,30	1.832	474,30	203	53,09	38,19	390	101,58	77,40	27	7,07	4,48	614	158,53	127,92	230	59,49
0,31 - 0,40	2.380	851,92	370	133,32	83,12	660	236,85	155,82	48	17,35	10,56	796	286,78	213,21	337	121,33
0,41 - 0,50	1.292	591,11	264	120,56	67,75	455	208,40	132,35	39	17,80	9,58	413	189,16	135,05	206	94,06
0,51 - 0,75	3.612	2.222,08	910	566,28	265,76	1.416	876,97	496,03	117	72,87	39,10	1.281	786,12	516,98	536	328,86
0,76 - 1,00	2.864	2.530,70	1.069	947,41	374,47	1.488	1.321,82	666,87	98	86,32	37,62	1.085	957,62	580,97	451	400,21
1,01 - 1,50	3.645	4.547,82	1.681	2.113,13	691,68	2.273	2.856,83	1.301,75	211	269,04	113,88	1.512	1.891,87	1.014,29	570	716,15
1,51 - 2,00	2.834	4.981,34	1.616	2.852,81	826,30	2.017	3.555,70	1.534,24	278	489,12	167,81	1.276	2.245,80	1.073,32	417	732,81
2,01 - 2,50	1.880	4.236,82	1.240	2.801,87	729,92	1.497	3.376,64	1.482,40	191	433,57	116,74	902	2.032,67	846,57	325	734,08
2,51 - 3,00	1.817	5.001,85	1.378	3.799,92	993,90	1.528	4.214,33	1.821,72	222	613,95	166,30	878	2.413,27	832,15	329	907,72
3,01 - 3,50	1.494	4.854,61	1.153	3.749,52	965,90	1.278	4.157,01	1.823,82	242	792,73	204,77	730	2.375,58	725,48	264	858,12
3,51 - 4,00	1.264	4.776,59	1.076	4.070,66	1.032,35	1.132	4.281,51	1.891,15	219	828,22	184,13	620	2.340,72	642,44	199	749,25
4,01 - 4,50	885	3.761,56	777	3.302,80	856,01	796	3.384,86	1.498,41	139	589,14	135,23	433	1.841,40	425,70	141	596,49
4,51 - 5,00	1.024	4.850,98	900	4.261,86	1.078,34	940	4.452,00	1.960,09	220	1.043,53	232,26	506	2.395,59	501,19	164	774,39
5,01 - 7,50	3.413	20.963,42	3.053	18.775,96	4.903,90	3.130	19.244,84	8.153,90	1.011	6.284,15	1.288,25	1.699	10.458,73	1.589,54	518	3.202,07
7,51 - 10,00	2.077	18.034,94	1.894	16.437,09	4.116,44	1.905	16.530,38	6.790,15	790	6.907,03	1.339,98	998	8.670,01	992,55	332	2.864,20
10,01 - 12,50	1.183	13.255,71	1.098	12.306,43	3.231,07	1.088	12.192,76	5.083,47	490	5.484,69	1.023,95	569	6.354,99	603,69	191	2.143,12
12,51 - 15,00	803	10.939,78	737	10.048,16	2.518,45	747	10.179,94	4.446,75	338	4.616,62	795,88	348	4.753,23	428,83	113	1.543,65
15,01 - 20,00	1.062	18.414,64	959	16.598,19	4.401,24	968	16.771,33	7.375,20	498	8.661,32	1.448,79	416	7.152,07	600,61	157	2.715,16
20,01 - 25,00	451	10.096,50	389	8.711,94	2.204,42	398	8.913,24	4.098,11	200	4.487,94	656,28	134	2.976,12	231,67	60	1.344,26
25,01 - 30,00	327	8.996,84	285	7.838,49	1.999,67	285	7.833,70	3.909,12	182	5.019,96	747,34	62	1.702,80	126,50	51	1.383,97
30,01 - 40,00	386	13.345,45	332	11.475,91	2.960,63	333	11.516,47	6.225,83	214	7.373,27	1.076,24	58	2.008,61	81,88	45	1.558,80
40,01 - 50,00	225	10.118,83	191	8.585,08	2.092,13	194	8.718,70	4.870,96	130	5.833,94	753,81	26	1.149,06	105,61	15	667,29
50,01 - 75,00	356	21.478,60	320	19.253,68	4.719,17	328	19.746,95	10.685,51	247	14.914,66	1.803,02	21	1.238,26	51,39	18	1.127,72
75,01 - 100,00	218	18.752,00	184	15.796,12	3.680,59	189	16.239,45	8.096,72	166	14.358,72	1.846,38	11	887,06	107,04	10	856,13
100,01 - 150,00	200	24.377,09	176	21.468,02	5.059,71	177	21.596,40	10.502,22	161	19.671,17	2.322,50	8	995,15	71,59	5	552,06
150,01 - 200,00	75	12.714,40	71	12.062,20	2.911,83	71	12.062,20	5.750,30	68	11.534,96	1.269,44	1	156,09	7,32	1	156,09
200,01 - 250,00	17	3.798,99	12	2.697,58	609,63	12	2.697,58	1.201,65	12	2.695,70	309,51	—	—	—	—	—
250,01 - 500,00	31	9.920,03	22	6.700,50	1.096,48	22	6.700,50	2.648,31	23	7.129,85	784,02	—	—	—	—	—
500,01 - 1.000,00	5	3.537,79	3	2.021,40	208,46	3	2.021,40	453,77	2	1.446,95	64,80	—	—	—	—	—
1.000,01 - 2.500,00	—	—	—	—	—	—	—	—	—	—	—	—	—	—	—	—
oltre 2.500	—	—	—	—	—	—	—	—	—	—	—	—	—	—	—	—
TOTALE	41.352	262.956,66	22.534	219.581,41	54.740,21	26.325	226.081,79	105.209,30	6.658	131.692,48	18.960,80	10.673	68.599,41	12.796,64	6.125	27.253,90

B - PER FORMA DI CONDUZIONE
CONDUZIONE DIRETTA DEL COLTIVATORE

Fino a 0,10	883	66,82	24	2,32	1,97	110	8,70	7,49	16	1,37	0,97	303	23,35	22,12	80	6,46
0,11 - 0,20	2.614	431,71	143	24,42	20,32	478	80,04	65,90	57	9,16	6,97	313	134,37	118,29	349	58,13
0,21 - 0,30	1.684	435,92	196	51,24	37,19	372	96,85	74,48	25	6,55	3,96	501	129,34	102,40	226	58,46
0,31 - 0,40	2.181	780,13	361	129,87	81,47	622	223,39	147,90	44	16,00	9,72	649	233,60	166,43	324	116,63
0,41 - 0,50	1.172	536,58	252	115,08	64,95	425	194,80	124,95	34	15,50	8,33	335	153,73	107,10	196	89,50
0,51 - 0,75	3.282	2.017,84	870	541,81	254,90	1.330	823,57	470,60	103	64,02	34,22	1.059	649,14	407,28	513	314,82
0,76 - 1,00	2.594	2.290,38	1.007	892,76	354,11	1.386	1.230,68	629,38	91	79,95	35,23	996	709,09	455,93	424	376,44
1,01 - 1,50	3.280	4.091,52	1.575	1.978,93	649,71	2.106	2.645,45	1.226,89	199	253,73	108,11	1.265	1.581,98	810,21	532	668,85
1,51 - 2,00	2.560	4.499,24	1.527	2.695,10	780,35	1.871	3.298,72	1.441,40	254	448,11	157,68	1.081	1.904,95	877,41	388	681,85
2,01 - 2,50	1.682	3.791,52	1.155	2.612,29	672,32	1.387	3.131,05	1.396,01	178	404,18	110,52	791	1.783,35	707,29	302	683,05
2,51 - 3,00	1.650	4.546,08	1.293	3.567,75	929,59	1.423	3.925,13	1.730,48	211	584,31	160,06	775	2.131,28	688,74	307	847,59
3,01 - 3,50	1.316	4.277,86	1.059	3.445,15	886,80	1.151	3.745,49	1.689,50	230	753,92	195,68	610	1.988,15	555,22	238	773,48
3,51 - 4,00	1.146	4.331,62	999	3.779,59	952,40	1.044	3.949,99	1.773,04	208	786,16	178,33	540	2.039,25	525,42	178	671,01
4,01 - 4,50	808	3.435,56	728	3.095,56	797,72	745	3.169,00	1.410,62	132	559,55	130,48	391	1.663,68	352,17	126	533,11
4,51 - 5,00	938	4.444,10	844	3.997,49	1.004,61	878	4.158,70	1.864,71	208	986,96	220,25	449	2.125,77	403,63	153	722,63
5,01 - 7,50	3.072	18.873,56	2.828	17.397,98	4.524,27	2.886	17.749,30	7.618,80	956	5.946,90	1.230,07	1.497	9.217,95	1.216,54	463	2.866,70
7,51 - 10,00	1.808	15.675,43	1.701	14.744,51	3.657,48	1.702	14.748,29	6.099,96	731	6.389,37	1.249,88	834	7.234,00	667,04	280	2.408,84
10,01 - 12,50	993	11.114,46	965	10.798,76	2.813,79	952	10.649,55	4.484,59	453	5.066,95	939,09	462	5.139,54	356,62	169	1.895,89
12,51 - 15,00	664	9.040,64	631	8.599,48	2.118,83	641	8.729,67	3.913,02	305	4.169,30	736,28	258	3.520,70	215,96	99	1.352,87
15,01 - 20,00	844	14.586,52	810	13.981,34	3.573,72	812	14.025,71	6.262,52	442	7.661,59	1.310,66	306	5.232,21	241,57	133	2.285,37
20,01 - 25,00	337	7.538,96	316	7.079,43	1.783,02	321	7.193,77	3.437,08	167	3.735,07	546,65	91	2.012,12	92,35	49	1.100,06
25,01 - 30,00																

Segue Tav. 8 — Aziende per classe di superficie e principali coltivazioni praticate

Superficie in ettari

CLASSI DI SUPERFICIE DELLE AZIENDE Ettari	TOTALE		AZIENDE CHE PRATICANO LA COLTIVAZIONE DI											
	Aziende	Superficie	Frumento			Foraggiere						Vite		
			Aziende	Superficie		Prati avvicendati ed erbai			Prati permanenti e pascoli			Coltura specializzata (vigneto)		Coltura promiscua
				totale delle aziende	a frumento	Aziende	totale delle aziende	a prati avvicen- dati ed erbai	Aziende	totale delle aziende	a prati perma- nenti e pascoli	Aziende	totale delle aziende	a vigneto

Segue B — PER FORMA DI CONDUZIONE

ALTRA FORMA DI CONDUZIONE

Fino a 0,10	11	0,90	—	—	—	1	0,10	0,05	—	—	—	9	0,70	0,62	1	0,10
0,11 - 0,20	75	12,86	1	0,17	0,13	10	1,79	1,34	1	0,18	0,08	65	11,11	11,11	8	1,40
0,21 - 0,30	75	19,39	6	1,59	0,87	10	2,72	1,20	—	—	—	70	18,06	16,06	1	0,25
0,31 - 0,40	118	43,07	9	3,45	1,65	21	7,55	3,96	—	—	—	104	37,99	34,13	8	2,95
0,41 - 0,50	58	26,38	6	2,76	1,60	16	7,27	3,51	1	0,46	0,23	50	22,74	18,59	7	3,21
0,51 - 0,75	175	107,61	29	17,34	7,40	63	38,94	18,39	6	3,92	1,31	150	92,52	73,93	19	11,50
0,76 - 1,00	150	133,85	44	38,44	13,92	67	60,05	23,54	2	1,70	0,26	125	111,31	82,90	17	14,98
1,01 - 1,50	213	266,72	86	108,59	34,41	127	161,36	55,65	7	8,93	2,72	182	226,87	147,65	33	40,98
1,51 - 2,00	134	236,12	56	99,97	29,95	87	153,87	51,01	12	20,93	4,14	118	207,84	127,15	20	35,07
2,01 - 2,50	79	174,53	48	106,13	29,79	60	132,67	41,72	6	13,21	2,58	61	134,59	84,67	17	36,96
2,51 - 3,00	58	157,78	40	108,63	27,84	48	130,83	42,09	6	15,89	2,38	49	132,93	69,96	10	27,60
3,01 - 3,50	63	203,13	43	138,54	34,28	56	181,21	55,23	5	16,47	3,89	53	170,99	76,01	16	52,12
3,51 - 4,00	36	133,58	28	104,32	25,33	30	111,50	41,90	4	14,94	1,38	32	119,05	46,83	8	29,45
4,01 - 4,50	16	67,98	11	46,64	11,57	13	55,09	24,02	1	4,25	1,40	11	46,63	23,61	2	8,26
4,51 - 5,00	21	99,80	17	80,61	23,81	19	90,18	30,93	4	18,69	4,30	14	66,87	26,37	4	18,81
5,01 - 7,50	60	356,22	55	325,57	78,47	56	333,17	113,14	11	63,61	10,57	45	267,49	96,63	17	101,84
7,51 - 10,00	21	176,22	17	142,26	31,73	18	150,12	44,23	7	60,07	9,95	15	125,88	35,71	6	50,10
10,01 - 12,50	7	76,87	7	76,87	22,34	7	76,87	23,72	—	—	—	7	76,87	18,68	2	23,77
12,51 - 15,00	6	83,25	6	83,25	26,66	6	83,25	27,85	2	27,15	3,94	4	57,08	16,79	2	26,17
15,01 - 20,00	9	158,72	7	122,73	29,35	8	142,36	40,83	1	16,75	4,37	9	158,72	44,58	—	—
20,01 - 25,00	2	42,73	2	42,73	16,73	2	42,73	15,27	—	—	—	2	42,73	3,69	1	21,00
25,01 - 30,00	—	—	—	—	—	—	—	—	—	—	—	—	—	—	—	—
30,01 - 40,00	2	67,01	2	67,01	17,97	2	67,01	26,90	1	32,65	1,30	2	67,01	11,12	1	34,36
40,01 - 50,00	1	40,53	1	40,53	4,25	1	40,53	6,55	—	—	—	—	—	—	—	—
50,01 - 75,00	—	—	—	—	—	—	—	—	—	—	—	—	—	—	—	—
75,01 - 100,00	—	—	—	—	—	—	—	—	—	—	—	—	—	—	—	—
100,01 - 150,00	1	118,72	1	118,72	32,90	1	118,72	33,18	—	—	—	1	118,72	35,27	—	—
150,01 - 200,00	—	—	—	—	—	—	—	—	—	—	—	—	—	—	—	—
200,01 - 250,00	—	—	—	—	—	—	—	—	—	—	—	—	—	—	—	—
250,01 - 500,00	—	—	—	—	—	—	—	—	—	—	—	—	—	—	—	—
500,01 - 1.000,00	—	—	—	—	—	—	—	—	—	—	—	—	—	—	—	—
1.000,01 - 2.500,00	—	—	—	—	—	—	—	—	—	—	—	—	—	—	—	—
oltre 2.500	—	—	—	—	—	—	—	—	—	—	—	—	—	—	—	—
TOTALE	1.391	2.803,97	522	1.876,85	502,95	729	2.189,89	726,21	77	319,80	54,80	1.178	2.314,70	1.102,06	200	540,88

C — PER ZONA ALTIMETRICA

MONTAGNA

Fino a 0,10	9	0,67	1	0,09	0,03	—	—	—	2	0,15	0,11	2	0,17	0,14	—	—
0,11 - 0,20	28	4,31	1	0,20	0,14	11	1,75	1,01	2	0,26	0,26	13	2,08	1,45	1	0,19
0,21 - 0,30	30	7,69	1	0,26	0,13	13	3,23	2,07	—	—	—	20	5,19	3,26	—	—
0,31 - 0,40	32	11,37	6	2,16	1,67	16	5,51	3,19	3	1,16	0,56	17	6,94	2,43	—	—
0,41 - 0,50	25	11,54	6	2,82	1,40	13	6,14	3,96	3	1,37	0,88	15	6,36	2,61	—	—
0,51 - 0,75	65	41,50	21	13,75	5,84	42	26,74	12,68	5	3,36	1,83	41	25,63	5,60	2	1,26
0,76 - 1,00	73	64,71	33	29,46	9,31	50	44,11	19,67	11	9,76	3,09	47	41,12	8,80	—	—
1,01 - 1,50	137	172,18	63	80,99	22,79	99	125,49	52,35	22	29,36	13,41	93	118,66	14,05	2	2,41
1,51 - 2,00	163	290,63	100	178,98	44,85	119	212,14	78,99	58	103,67	35,66	92	163,60	15,49	5	8,73
2,01 - 2,50	112	251,89	72	162,24	41,67	87	195,29	59,97	39	87,89	24,71	73	164,76	12,35	4	9,10
2,51 - 3,00	152	417,18	120	329,40	80,41	129	354,38	111,87	51	140,64	34,86	116	317,57	20,86	6	16,42
3,01 - 3,50	178	585,37	144	474,75	108,77	156	512,89	154,17	76	250,62	63,16	127	419,68	23,67	9	29,21
3,51 - 4,00	157	594,61	138	522,78	118,90	140	530,34	155,21	72	272,11	65,32	122	462,42	19,17	7	26,34
4,01 - 4,50	143	611,17	134	572,85	136,15	132	564,43	169,35	51	217,17	54,12	113	483,44	19,40	10	43,12
4,51 - 5,00	169	804,90	154	734,28	151,13	153	728,95	204,11	79	376,11	101,28	130	618,58	23,95	9	42,60
5,01 - 7,50	771	4.788,65	733	4.561,23	925,20	734	4.569,59	1.181,29	456	2.858,98	715,05	593	3.687,20	117,03	25	147,26
7,51 - 10,00	526	4.548,42	506	4.370,50	779,45	495	4.276,81	1.044,84	363	3.145,75	760,29	368	3.178,24	80,06	21	184,11
10,01 - 12,50	320	3.546,18	316	3.502,41	621,15	304	3.366,73	787,73	248	2.749,88	635,01	229	2.537,55	50,75	10	109,24
12,51 - 15,00	173	2.352,94	16	2.299,45	406,03	171	2.324,53	535,81	116	1.574,89	369,24	134	1.829,98	34,40	4	56,12
15,01 - 20,00	205	3.519,35	198	3.390,06	583,01	196	3.359,50	737,68	154	2.647,59	600,66	156	2.677,74	47,40	5	85,45
20,01 - 25,00	51	1.126,30	51	1.126,30	201,26	49	1.082,45	252,65	40	880,76	204,20	41	908,56	13,34	2	43,64
25,01 - 30,00	25	688,83	24	660,55	98,28	25	688,83	119,88	21	574,18	146,86	19	521,05	7,38	3	81,30
30,01 - 40,00	11	360,25	11	360,25	49,28	11	360,25	86,69	11	360,25	65,46	8	268,85	3,98	—	—
40,01 - 50,00	6	257,02	6	257,02	42,57	5	209,54	52,10	6	257,02	35,41	4	169,24	5,03	—	—
50,01 - 75,00	—	—	—	—	—	—	—	—	—	—	—	—	—	—	—	—
75,01 - 100,00	1	98,54	—	—	—	1	98,54	0,54	1	98,54	39,00	—	—	—	—	—
100,01 - 150,00	—	—	—	—	—	—	—	—	—	—	—	—	—	—	—	—
150,01 - 200,00	—	—	—	—	—	—	—	—	—	—	—	—	—	—	—	—
200,01 - 250,00	—	—	—	—	—	—	—	—	—	—	—	—	—	—	—	—
250,01 - 500,00	1	358,44	—	—	—	—	—	—	1	358,44	108,00	—	—	—	—	—
500,01 - 1.000,00	1	905,00	—	—	—	—	—	—	—	—	—	—	—	—	—	—
1.000,01 - 2.500,00	—	—	—	—	—	—	—	—	—	—	—	—	—	—	—	—
oltre 2.500	—	—	—	—	—	—	—	—	—	—	—	—	—	—	—	—
TOTALE	3.564	26.419,64	3.008	23.632,78	4.429,42	3.151	23.648,16	5.827,81	1.891	16.999,91	4.078,43	2.573	18.614,21	532,60	125	886,50

Segue Tav. 8 — Aziende per classe di superficie e principali coltivazioni praticate

Superficie in ettari

CLASSI DI SUPERFICIE DELLE AZIENDE Ettari	TOTALE		AZIENDE CHE PRATICANO LA COLTIVAZIONE DI											
	Aziende	Superficie	Frumento				Foraggere				Vite			
			Aziende	Superficie		Prati avvicinati ed erbai		Prati permanenti e pascoli		Coltura specializzata (vigneto)		Coltura promiscua		
				totale delle aziende	a frumento	Aziende	totale delle aziende	a prati avvicinati ed erbai	Aziende	totale delle aziende	a prati perma- nenti e pascoli	Aziende	totale delle aziende	a vigneto

Segue C — PER ZONA ALTIMETRICA

C O L L I N A

Fino a 0,10	210	15,96	—	—	—	23	1,86	1,23	4	0,40	0,26	181	13,62	12,91	6	0,50
0,11 - 0,20	640	107,53	16	2,68	1,57	76	13,07	8,46	7	1,25	0,85	556	93,50	85,75	28	4,91
0,21 - 0,30	425	110,05	29	7,85	4,79	69	18,04	10,60	6	1,64	0,66	381	98,67	83,06	21	5,43
0,31 - 0,40	556	201,19	62	22,55	11,83	130	47,31	23,32	12	4,31	2,08	503	182,14	150,08	47	16,85
0,41 - 0,50	321	147,26	42	19,40	10,21	91	41,54	18,92	11	5,01	2,32	293	134,40	104,15	20	9,32
0,51 - 0,75	978	599,73	179	110,32	44,41	343	213,66	86,81	34	21,91	8,27	909	556,64	414,78	57	35,67
0,76 - 1,00	853	752,26	209	186,28	59,67	423	374,67	134,86	30	26,31	6,61	802	706,06	483,47	59	52,82
1,01 - 1,50	1.184	1.475,15	397	498,08	138,00	726	909,16	279,06	71	87,83	22,68	1.122	1.398,82	891,27	91	115,06
1,51 - 2,00	999	1.756,58	479	847,88	211,53	712	1.258,25	366,68	94	164,74	32,41	964	1.695,09	958,10	80	141,78
2,01 - 2,50	659	1.483,45	392	884,24	206,43	556	1.251,19	352,47	66	149,69	24,12	632	1.423,84	738,67	83	186,99
2,51 - 3,00	629	1.729,69	472	1.298,22	312,84	565	1.556,34	457,09	73	201,66	34,82	605	1.663,70	734,31	96	264,76
3,01 - 3,50	513	1.663,96	393	1.274,56	307,40	463	1.502,60	457,07	79	258,00	43,31	487	1.578,97	632,00	66	214,51
3,51 - 4,00	436	1.645,83	368	1.392,55	344,21	404	1.527,84	462,14	86	325,62	51,49	419	1.581,79	576,86	56	210,62
4,01 - 4,50	285	1.208,28	248	1.051,00	262,67	268	1.136,72	363,69	46	193,50	33,96	274	1.162,04	383,64	35	147,74
4,51 - 5,00	326	1.539,75	288	1.358,98	342,68	316	1.492,54	489,01	64	302,30	51,56	318	1.502,20	445,68	42	197,02
5,01 - 7,50	986	6.046,29	910	5.588,94	1.515,27	952	5.843,99	1.893,59	276	1.703,65	266,80	946	5.794,99	1.381,43	147	912,15
7,51 - 10,00	560	4.885,37	542	4.727,86	1.284,83	548	4.779,05	1.575,34	202	1.779,04	266,53	544	4.748,54	869,38	95	817,81
10,01 - 12,50	318	3.568,34	315	3.535,31	991,33	316	3.546,05	1.228,09	107	1.203,41	150,89	306	3.432,41	525,17	54	604,14
12,51 - 15,00	193	2.635,98	190	2.594,07	712,54	190	2.593,74	877,64	89	1.217,92	197,17	180	2.457,95	372,43	23	316,14
15,01 - 20,00	245	4.219,95	232	3.980,90	1.110,69	234	4.026,34	1.370,49	103	1.784,17	243,36	231	3.971,71	537,26	37	624,26
20,01 - 25,00	93	2.065,80	90	2.001,67	547,63	91	2.021,69	687,26	37	827,85	116,37	83	1.843,30	203,35	17	382,96
25,01 - 30,00	39	1.078,27	38	1.052,09	283,69	38	1.048,82	368,22	19	529,61	79,53	36	990,57	112,98	5	137,77
30,01 - 40,00	43	1.509,07	42	1.469,81	381,31	43	1.509,07	483,53	23	788,09	151,99	38	1.334,22	69,39	11	377,19
40,01 - 50,00	15	674,97	13	587,41	130,52	14	628,97	178,93	8	362,87	56,09	15	674,97	97,03	3	133,72
50,01 - 75,00	14	819,13	14	819,13	151,64	14	819,13	221,71	8	479,07	124,06	13	759,13	41,52	1	52,36
75,01 - 100,00	11	913,36	11	913,36	209,32	11	913,36	268,84	6	498,07	59,74	9	727,48	103,56	2	185,88
100,01 - 150,00	5	615,26	4	510,95	106,58	4	510,95	163,37	1	133,67	6,00	4	510,95	68,26	1	115,66
150,01 - 200,00	1	156,09	1	156,09	19,63	1	156,09	45,81	—	—	—	1	156,09	7,32	1	156,09
200,01 - 250,00	1	217,37	—	—	—	—	—	—	1	217,37	28,06	—	—	—	—	—
250,01 - 500,00	—	—	—	—	—	—	—	—	—	—	—	—	—	—	—	—
500,01 - 1.000,00	—	—	—	—	—	—	—	—	—	—	—	—	—	—	—	—
1.000,01 - 2.500,00	—	—	—	—	—	—	—	—	—	—	—	—	—	—	—	—
oltre 2.500	—	—	—	—	—	—	—	—	—	—	—	—	—	—	—	—
TOTALE	11.538	43.841,92	5.976	36.892,18	9.703,22	7.621	39.742,04	12.874,23	1.563	13.268,96	2.061,99	10.852	41.193,79	11.083,81	1.184	6.420,11

P I A N U R A

Fino a 0,10	698	52,69	23	2,23	1,94	89	7,01	6,38	10	0,82	0,60	149	11,61	11,01	75	6,06
0,11 - 0,20	2.115	348,41	130	22,23	19,02	406	67,76	58,20	50	7,96	6,07	375	61,14	52,09	330	54,76
0,21 - 0,30	1.377	356,56	173	44,98	33,27	308	80,31	64,73	21	5,43	3,82	213	54,67	41,60	209	54,06
0,31 - 0,40	1.792	639,36	302	108,61	69,62	514	184,03	129,31	33	11,88	7,92	276	98,60	60,70	290	104,48
0,41 - 0,50	946	432,31	216	98,34	56,14	351	160,72	109,47	25	11,42	6,38	105	47,90	28,29	186	84,74
0,51 - 0,75	2.569	1.580,85	710	442,21	215,51	1.031	636,57	396,54	78	47,60	29,00	331	203,85	96,60	477	291,93
0,76 - 1,00	1.938	1.713,73	827	731,67	305,49	1.015	903,04	512,34	57	50,25	27,92	236	210,44	88,70	392	347,39
1,01 - 1,50	2.324	2.900,49	1.221	1.534,06	530,89	1.448	1.822,18	970,34	118	151,85	77,79	297	374,39	108,97	477	598,68
1,51 - 2,00	1.672	2.934,13	1.037	1.825,95	569,92	1.186	2.085,31	1.088,57	126	220,71	99,74	220	387,11	99,73	332	582,30
2,01 - 2,50	1.109	2.501,48	776	1.755,39	481,82	854	1.930,16	1.069,96	86	193,99	67,91	197	444,07	95,55	238	537,99
2,51 - 3,00	1.036	2.854,98	786	2.172,30	600,65	834	2.303,61	1.252,76	98	271,65	96,62	157	432,00	76,98	227	626,54
3,01 - 3,50	803	2.605,28	616	2.000,21	549,73	659	2.141,52	1.212,58	87	284,11	98,30	116	376,93	69,81	189	614,40
3,51 - 4,00	671	2.536,55	570	2.155,33	569,24	588	2.223,33	1.273,80	61	230,49	67,32	79	296,51	46,41	136	512,29
4,01 - 4,50	457	1.942,11	395	1.678,95	457,19	396	1.683,71	965,37	42	178,47	47,15	46	195,92	22,66	96	405,63
4,51 - 5,00	529	2.506,33	458	2.168,60	584,53	471	2.230,51	1.266,97	77	363,12	79,42	58	274,81	31,56	113	534,77
5,01 - 7,50	1.656	10.128,48	1.410	8.625,79	2.463,43	1.444	8.831,26	5.079,02	279	1.721,52	306,40	160	976,54	91,08	346	2.142,66
7,51 - 10,00	991	8.601,15	846	7.338,73	2.052,16	862	7.474,52	4.169,97	225	1.982,24	313,16	86	743,23	43,11	216	1.862,28
10,01 - 12,50	545	6.141,19	467	5.268,71	1.618,59	468	5.279,98	3.067,65	135	1.531,40	238,05	34	385,03	27,77	127	1.429,74
12,51 - 15,00	437	5.950,86	378	5.154,64	1.399,88	386	5.261,67	3.033,30	133	1.823,81	229,47	34	465,30	22,00	86	1.171,39
15,01 - 20,00	612	10.675,34	529	9.227,23	2.707,54	538	9.385,49	5.267,03	241	4.229,56	604,77	29	502,62	15,95	115	2.005,45
20,01 - 25,00	307	6.904,40	248	5.583,97	1.455,53	258	5.809,10	3.158,20	123	2.779,33	335,71	10	224,26	14,98	41	917,66
25,01 - 30,00	263	7.229,74	223	6.125,85	1.617,70	222	6.096,05	3.421,02	142	3.916,17	520,95	7	191,18	5,94	43	1.164,90
30,01 - 40,00	332	11.476,13	279	9.649,85	2.530,04	279	9.647,15	5.655,61	180	6.224,93	858,79	12	405,54	8,51	34	1.181,61
40,01 - 50,00	204	9.186,84	172	7.740,65	1.919,04	175	7.880,19	4.639,93	116	5.214,05	662,31	7	304,85	3,55	12	533,57
50,01 - 75,00	342	20.659,47	306	18.434,55	4.567,53	314	18.927,82	10.463,80	239	14.435,59	1.678,96	8	479,13	9,87	17	1.075,36
75,01 - 100,00	206	17.740,10	173	14.882,76	3.471,27	177	15.227,55	7.827,34	159	13.762,11	1.747,64	2	159,58	3,48	8	670,25
100,01 - 150,00	195	23.761,83	172	20.957,07	4.953,13	173	21.085,45	10.338,85	160	19.537,50	2.316,50	4	484,20	3,33	4	436,40
150,01 - 200,00	74	12.558,31	70	11.906,11	2.892,20	70	11.906,11	5.704,49	68	11.534,96	1.269,44	—	—	—	—	—
200,01 - 250,00	16	3.581,62	12	2.697,58	609,63	12	2.697,58	1.201,65	11	2.478,33	281,45	—	—	—	—	—
250,01 - 500,00	30	9.561,59	22	6.700,50	1.096,48	22	6.700,50	2.648,31	22	6.771,41	676,02	—	—	—	—	—
500,01 - 1																

TAV. 9 — Aziende per classe

CLASSI DI SUPERFICIE DELLE AZIENDE <i>Ettari</i>	AZIENDE CON BESTIAME BOVINO								AZIENDE S	
	Aziende		Capi						Aziende	
	Numero	Superficie	Bovini		Altri				Numero	Superficie
			Totale	di cui vacche da latte	Bufalini	Ovini e caprini	Suini	Equini		
Senza terreno agrario . . .	17	—	802	387	—	12	2.447	5	129	
fino a 0,10	1	0,09	2	1	—	—	—	—	28	1
0,11 - 0,20	13	2,21	80	44	—	2	2	3	76	12
0,21 - 0,30	20	5,36	40	11	—	—	4	5	44	11
0,31 - 0,40	46	16,72	101	29	—	1	4	7	86	30
0,41 - 0,50	41	18,90	76	13	—	2	5	3	52	23
0,51 - 0,75	210	133,22	505	129	—	52	118	58	227	142
0,76 - 1,00	341	306,31	793	220	—	1	97	119	242	142
1,01 - 1,50	785	993,15	1.905	548	—	5	176	354	387	487
1,51 - 2,00	983	1.746,93	2.712	849	—	41	166	458	346	601
2,01 - 2,50	928	2.101,12	2.871	1.020	—	3	203	467	190	427
2,51 - 3,00	1.067	2.949,33	3.743	1.265	—	3	652	517	136	374
3,01 - 3,50	978	3.184,96	3.759	1.406	—	10	182	418	75	241
3,51 - 4,00	940	3.555,08	4.043	1.408	—	2	369	378	65	243
4,01 - 4,50	665	2.831,07	3.078	1.094	—	1	158	245	38	161
4,51 - 5,00	815	3.858,16	3.996	1.477	—	2	199	306	41	193
5,01 - 7,50	2.850	17.545,12	17.248	6.055	—	19	992	927	76	452
7,51 - 10,00	1.825	15.844,72	14.270	4.942	—	295	555	622	26	221
10,01 - 12,50	1.060	11.887,90	10.354	3.452	—	9	351	380	5	55
12,51 - 15,00	718	9.791,24	9.125	3.109	—	16	471	365	8	112
15,01 - 20,00	932	16.147,22	14.494	5.284	—	23	624	569	9	144
20,01 - 25,00	383	8.581,37	8.066	3.396	—	14	155	324	5	105
25,01 - 30,00	280	7.699,37	7.859	3.589	—	6	519	329	1	26
30,01 - 40,00	328	11.347,76	12.217	5.830	—	20	368	444	4	134
40,01 - 50,00	190	8.533,08	9.929	4.727	—	11	54	317	2	90
50,01 - 75,00	321	19.323,58	22.354	11.790	—	7	1.036	731	1	54
75,01 - 100,00	186	15.987,71	17.919	9.188	—	6	1.749	568	4	364
100,01 - 150,00	178	21.687,06	23.731	12.084	—	—	2.004	790	—	—
150,01 - 200,00	71	12.062,20	11.554	6.027	—	12	1.523	525	—	—
200,01 - 250,00	12	2.697,58	2.206	1.249	—	—	121	71	—	—
250,01 - 500,00	21	6.424,96	4.957	2.282	—	1	640	154	2	78
500,01 - 1.000,00	3	2.021,40	1.143	576	—	—	140	40	—	—
1.000,01 - 2.500,00	—	—	—	—	—	—	—	—	—	—
oltre 2.500	—	—	—	—	—	—	—	—	—	—
TOTALE	17.208	209.284,88	215.932	93.481	—	576	16.084	10.499	2.305	5.721

B - PER FO CONDUZIONE DI										
Senza terreno agrario . . .	16	—	792	387	—	12	37	4	116	
fino a 0,10	1	0,09	2	1	—	—	—	—	28	
0,11 - 0,20	13	2,21	80	44	—	2	2	3	75	1
0,21 - 0,30	19	5,06	37	8	—	—	4	5	44	1
0,31 - 0,40	46	16,72	101	29	—	1	4	7	84	2
0,41 - 0,50	41	18,90	76	13	—	2	5	3	49	2
0,51 - 0,75	207	131,37	501	127	—	52	118	57	222	13
0,76 - 1,00	335	300,62	777	216	—	1	97	118	237	21
1,01 - 1,50	759	960,42	1.851	537	—	5	176	345	374	47
1,51 - 2,00	943	1.674,96	2.605	827	—	41	158	450	329	57
2,01 - 2,50	885	2.004,12	2.728	996	—	3	195	452	177	39
2,51 - 3,00	1.008	2.785,88	3.579	1.238	—	3	545	506	128	35
3,01 - 3,50	898	2.925,53	3.491	1.342	—	4	170	397	70	22
3,51 - 4,00	882	3.335,82	3.810	1.347	—	2	351	365	58	21
4,01 - 4,50	626	2.666,67	2.891	1.063	—	1	148	234	36	15
4,51 - 5,00	766	3.627,19	3.806	1.449	—	2	188	301	40	18
5,01 - 7,50	2.643	16.281,27	15.931	5.824	—	19	844	896	70	41
7,51 - 10,00	1.637	14.193,05	12.637	4.634	—	294	479	589	19	16
10,01 - 12,50	935	10.469,47	9.015	3.205	—	9	277	360	5	5
12,51 - 15,00	619	8.437,23	7.939	2.941	—	16	410	346	6	8
15,01 - 20,00	792	13.681,28	12.273	4.815	—	9	334	521	6	9
20,01 - 25,00	314	7.036,80	6.582	3.053	—	14	110	288	4	8
25,01 - 30,00	237	6.505,93	6.463	3.072	—	6	461	295	—	—
30,01 - 40,00	250	8.578,58	9.130	4.508	—	19	111	346	3	10
40,01 - 50,00	122	5.456,81	6.394	3.210	—	—	44	207	—	—
50,01 - 75,00	167	9.923,19	11.153	5.951	—	5	762	390	—	—
75,01 - 100,00	60	5.121,67	5.584	2.973	—	5	236	194	—	—
100,01 - 150,00	39	4.657,84	4.801	2.390	—	—	243	168	—	—
150,01 - 200,00	18	3.008,09	2.657	1.427	—	8	14	99	—	—
200,01 - 250,00	2	436,19	308	173	—	—	2	8	—	—
250,01 - 500,00	1	256,26	223	119	—	—	—	6	—	—
500,01 - 1.000,00	1	591,74	405	250	—	—	—	23	—	—
1.000,01 - 2.500,00	—	—	—	—	—	—	—	—	—	—
oltre 2.500	—	—	—	—	—	—	—	—	—	—
TOTALE	15.282	135.090,96	138.622	58.169	—	535	6.625	7.983	2.180	4.0

Segue Tav. 9 — Aziende per classe

Super.

CLASSI DI SUPERFICIE DELLE AZIENDE <i>Ettari</i>	AZIENDE CON BESTIAME BOVINO								AZIENDE SE		
	Aziende		Capi						Aziende		
	Numero	Superficie	Bovini		Altri				Numero	Superficie	
			Totale	di cui vacche da latte	Bufalini	Ovini e caprini	Suini	Equini			
Senza terreno agrario . . .	1	—	10	—	—	—	—	2.410	1	13	—
fino a 0,10	—	—	—	—	—	—	—	—	—	1	0,
0,11 - 0,20	—	—	—	—	—	—	—	—	—	2	0,
0,21 - 0,30	—	—	—	—	—	—	—	—	—	2	0,
0,31 - 0,40	—	—	—	—	—	—	—	—	—	3	2,
0,41 - 0,50	—	—	—	—	—	—	—	—	—	3	2,
0,51 - 0,75	—	—	—	—	—	—	—	—	—	3	3,
0,76 - 1,00	—	—	—	—	—	—	—	—	—	2	3,
1,01 - 1,50	1	1,17	2	—	—	—	—	—	1	3	3,
1,51 - 2,00	1	1,57	4	—	—	—	—	—	—	2	3,
2,01 - 2,50	4	9,20	26	—	—	—	—	—	—	1	—
2,51 - 3,00	3	8,83	8	2	—	—	—	—	3	1	2,
3,01 - 3,50	4	12,82	16	6	—	—	—	—	4	1	3,
3,51 - 4,00	4	15,05	23	7	—	3	—	—	4	1	3,
4,01 - 4,50	1	4,25	3	—	—	—	—	10	1	1	3,
4,51 - 5,00	4	18,71	11	2	—	—	—	1	—	1	4,
5,01 - 7,50	19	117,95	151	31	—	—	—	—	9	5	29,
7,51 - 10,00	21	193,34	206	60	—	—	—	91	9	7	60,
10,01 - 12,50	15	170,21	223	77	—	—	—	2	11	—	—
12,51 - 15,00	15	203,95	196	44	—	—	—	3	14	1	13,
15,01 - 20,00	36	650,73	604	196	—	—	—	1	11	3	46,
20,01 - 25,00	30	670,61	836	277	—	—	—	14	30	1	23,
25,01 - 30,00	29	803,59	1.048	465	—	—	—	9	28	1	26,
30,01 - 40,00	59	2.080,02	2.614	1.225	—	—	—	46	92	1	31,
40,01 - 50,00	59	2.675,96	3.166	1.455	—	—	—	240	92	1	31,
50,01 - 75,00	150	9.170,10	11.153	5.835	—	—	—	6	102	2	90
75,01 - 100,00	125	10.790,79	12.313	6.213	—	—	—	11	340	1	54
100,01 - 150,00	138	16.910,50	18.872	9.690	—	—	—	271	622	4	364
150,01 - 200,00	53	9.054,11	8.897	4.600	—	—	—	4	426	—	—
200,01 - 250,00	10	2.261,39	1.898	1.076	—	—	—	119	63	—	—
250,01 - 500,00	20	6.168,70	4.734	2.163	—	—	—	640	148	2	784
500,01 - 1.000,00	2	1.429,66	738	326	—	—	—	140	17	—	—
1.000,01 - 2.500,00	—	—	—	—	—	—	—	—	—	—	—
oltre 2.500	—	—	—	—	—	—	—	—	—	—	—
TOTALE	804	63.423,21	67.752	33.750	—	36	8.773	2.331	61	1.554	

Segue B - PER FOR
CONDUZIONE CON SALAR

CONDUZIONE A COL												
Senza terreno agrario . . .	—	—	—	—	—	—	—	—	—	—	—	—
fino a 0,10	—	—	—	—	—	—	—	—	—	—	—	—
0,11 - 0,20	—	—	—	—	—	—	—	—	—	—	—	—
0,21 - 0,30	—	—	—	—	—	—	—	—	—	—	—	—
0,31 - 0,40	—	—	—	—	—	—	—	—	—	—	—	—
0,41 - 0,50	—	—	—	—	—	—	—	—	—	—	—	—
0,51 - 0,75	—	—	—	—	—	—	—	—	—	—	—	—
0,76 - 1,00	1	0,98	2	—	—	—	—	—	—	—	—	—
1,01 - 1,50	5	6,08	13	1	—	—	—	—	2	—	—	—
1,51 - 2,00	11	19,37	21	4	—	—	—	—	5	2	3	5
2,01 - 2,50	17	38,65	58	6	—	—	—	—	3	5	6	12
2,51 - 3,00	30	83,12	79	13	—	—	—	—	5	3	3	8
3,01 - 3,50	47	152,23	157	30	—	—	—	—	7	7	2	6
3,51 - 4,00	37	141,32	141	37	—	—	—	—	5	6	5	16
4,01 - 4,50	28	117,93	142	19	—	—	—	—	8	6	1	—
4,51 - 5,00	34	160,14	136	18	—	—	—	—	10	1	—	—
5,01 - 7,50	141	868,68	904	149	—	—	—	—	47	17	1	—
7,51 - 10,00	152	1.331,47	1.318	229	—	—	—	—	71	20	—	—
10,01 - 12,50	105	1.191,91	1.075	162	—	—	—	—	71	6	—	—
12,51 - 15,00	79	1.080,55	941	116	—	—	—	—	59	5	1	1
15,01 - 20,00	96	1.672,85	1.543	260	—	—	—	—	285	18	—	—
20,01 - 25,00	37	831,23	617	63	—	—	—	—	36	4	—	—
25,01 - 30,00	14	389,85	348	52	—	—	—	—	12	6	—	—
30,01 - 40,00	17	622,15	408	95	—	—	—	—	14	6	—	—
40,01 - 50,00	8	359,78	358	60	—	—	—	—	4	7	—	—
50,01 - 75,00	4	230,29	48	4	—	—	—	—	3	1	—	—
75,01 - 100,00	1	75,25	22	2	—	—	—	—	2	—	—	—
100,01 - 150,00	—	—	—	—	—	—	—	—	—	—	—	—
150,01 - 200,00	—	—	—	—	—	—	—	—	—	—	—	—
200,01 - 250,00	—	—	—	—	—	—	—	—	—	—	—	—
250,01 - 500,00	—	—	—	—	—	—	—	—	—	—	—	—
500,01 - 1.000,00	—	—	—	—	—	—	—	—	—	—	—	—
1.000,01 - 2.500,00	—	—	—	—	—	—	—	—	—	—	—	—
oltre 2.500	—	—	—	—	—	—	—	—	—	—	—	—
TOTALE	864	9.373,83	8.331	1.320	—	5	647	122	22			

Segue Tav. 9 — Aziende per classe
Supe

CLASSI DI SUPERFICIE DELLE AZIENDE Ettari	AZIENDE CON BESTIAME BOVINO								AZIENDE S	
	Aziende		Capi						Aziende	
	Numero	Superficie	Bovini		Altri				Numero	Superficie
			Totale	di cui vacche da latte	Bufalini	Ovini e caprini	Suini	Equini		

Segue B - PER FOI
ALTRA R

Senza terreno agrario	—	—	—	—	—	—	—	—	—	—	—	—
fino a 0,10	—	—	—	—	—	—	—	—	—	—	—	—
0,11 - 0,20	—	—	—	—	—	—	—	—	—	—	—	—
0,21 - 0,30	1	0,30	3	3	—	—	—	—	—	—	—	—
0,31 - 0,40	—	—	—	—	—	—	—	—	—	—	—	—
0,41 - 0,50	—	—	—	—	—	—	—	—	—	—	—	—
0,51 - 0,75	3	1,85	4	2	—	—	—	—	—	—	—	—
0,76 - 1,00	5	4,71	14	4	—	—	—	—	—	—	—	—
1,01 - 1,50	20	25,48	39	10	—	—	—	—	—	—	—	—
1,51 - 2,00	28	51,03	82	18	—	—	—	—	—	—	—	—
2,01 - 2,50	22	49,15	59	18	—	—	—	3	—	—	—	—
2,51 - 3,00	26	71,50	77	12	—	—	—	5	—	—	—	—
3,01 - 3,50	29	94,38	95	28	—	—	—	2	—	—	—	—
3,51 - 4,00	17	62,89	69	17	—	—	—	5	—	—	—	—
4,01 - 4,50	10	42,22	42	12	—	—	—	3	—	—	—	—
4,51 - 5,00	11	52,12	43	8	—	—	—	1	—	—	—	—
5,01 - 7,50	47	277,22	262	51	—	—	—	1	—	—	—	—
7,51 - 10,00	15	126,86	109	19	—	—	—	10	—	—	—	—
10,01 - 12,50	5	56,31	41	8	—	—	—	3	—	—	—	—
12,51 - 15,00	5	69,51	49	8	—	—	—	—	—	—	—	—
15,01 - 20,00	8	142,36	74	13	—	—	—	1	—	—	—	—
20,01 - 25,00	2	42,73	31	3	—	—	—	2	—	—	—	—
25,01 - 30,00	—	—	—	—	—	—	—	—	—	—	—	—
30,01 - 40,00	2	67,01	65	2	—	—	—	—	—	—	—	—
40,01 - 50,00	1	40,53	11	2	—	—	—	3	—	—	—	—
50,01 - 75,00	—	—	—	—	—	—	—	—	—	—	—	—
75,01 - 100,00	—	—	—	—	—	—	—	—	—	—	—	—
100,01 - 150,00	1	118,72	58	4	—	—	—	—	—	—	—	—
150,01 - 200,00	—	—	—	—	—	—	—	—	—	—	—	—
200,01 - 250,00	—	—	—	—	—	—	—	—	—	—	—	—
250,01 - 500,00	—	—	—	—	—	—	—	—	—	—	—	—
500,01 - 1.000,00	—	—	—	—	—	—	—	—	—	—	—	—
1.000,01 - 2.500,00	—	—	—	—	—	—	—	—	—	—	—	—
oltre 2.500	—	—	—	—	—	—	—	—	—	—	—	—
TOTALE	258	1.396,88	1.227	242	—	—	—	39	63	42	71	

C - PER Z
M c

Senza terreno agrario	—	—	—	—	—	—	—	—	—	—	—	—
fino a 0,10	—	—	—	—	—	—	—	—	—	—	—	—
0,11 - 0,20	—	—	—	—	—	—	—	—	—	—	—	—
0,21 - 0,30	1	0,23	2	—	—	—	—	—	—	—	—	—
0,31 - 0,40	1	0,32	2	2	—	—	—	—	—	—	—	—
0,41 - 0,50	1	0,49	1	1	—	—	—	—	—	—	—	—
0,51 - 0,75	5	3,25	11	7	—	—	—	—	—	—	—	—
0,76 - 1,00	8	7,12	15	8	—	—	—	—	—	—	—	—
1,01 - 1,50	31	39,50	64	32	—	—	—	—	—	—	—	—
1,51 - 2,00	53	94,43	139	62	—	—	—	—	—	—	—	—
2,01 - 2,50	46	104,62	122	51	—	—	—	—	—	—	—	—
2,51 - 3,00	88	242,04	250	96	—	—	—	—	—	—	—	—
3,01 - 3,50	104	343,10	313	133	—	—	—	—	—	—	—	—
3,51 - 4,00	117	442,79	398	169	—	—	—	—	—	—	—	—
4,01 - 4,50	115	493,20	419	158	—	—	—	—	—	—	—	—
4,51 - 5,00	126	600,61	475	186	—	—	—	—	—	—	—	—
5,01 - 7,50	573	4.189,02	2.898	1.024	—	—	—	—	—	—	—	—
7,51 - 10,00	483	4.172,13	2.525	804	—	—	—	—	—	—	—	—
10,01 - 12,50	304	3.367,31	1.775	490	—	—	—	—	—	—	—	—
12,51 - 15,00	160	2.179,30	1.050	261	—	—	—	—	—	—	—	—
15,01 - 20,00	188	3.219,42	1.440	363	—	—	—	—	—	—	—	—
20,01 - 25,00	50	1.106,05	454	114	—	—	—	—	—	—	—	—
25,01 - 30,00	24	658,95	216	54	—	—	—	—	—	—	—	—
30,01 - 40,00	10	327,75	133	23	—	—	—	—	—	—	—	—
40,01 - 50,00	5	214,79	57	8	—	—	—	—	—	—	—	—
50,01 - 75,00	—	—	—	—	—	—	—	—	—	—	—	—
75,01 - 100,00	1	98,54	4	2	—	—	—	—	—	—	—	—
100,01 - 150,00	—	—	—	—	—	—	—	—	—	—	—	—
150,01 - 200,00	—	—	—	—	—	—	—	—	—	—	—	—
200,01 - 250,00	—	—	—	—	—	—	—	—	—	—	—	—
250,01 - 500,00	—	—	—	—	—	—	—	—	—	—	—	—
500,01 - 1.000,00	—	—	—	—	—	—	—	—	—	—	—	—
1.000,01 - 2.500,00	—	—	—	—	—	—	—	—	—	—	—	—
oltre 2.500	—	—	—	—	—	—	—	—	—	—	—	—
TOTALE	2.594	21.904,96	12.767	4.048	—	—	—	54	301	31	27	

Seque Tav. 9 — Aziende per classe

CLASSI DI SUPERFICIE DELLE AZIENDE <i>Ettari</i>	AZIENDE CON BESTIAME BOVINO								AZIENDE S	
	Aziende		Capi						Aziende	
	Numero	Superficie	Bovini		Altri				Numero	Superficie
			Totale	di cui vacche da latte	Bufalini	Ovini e caprini	Suini	Equini		

Seque C - PER ZONE

Senza terreno agrario	—	—	—	—	—	—	—	—	—	—	—
fino a 0,10	—	—	—	—	—	—	—	—	—	4	0
0,11 - 0,20	3	0,46	5	2	—	—	—	1	—	9	1
0,21 - 0,30	4	1,11	9	3	—	—	—	2	—	3	0
0,31 - 0,40	10	3,64	18	9	—	—	—	1	—	13	4
0,41 - 0,50	8	3,65	14	3	—	—	—	—	—	14	6
0,51 - 0,75	48	30,88	95	28	—	—	45	5	18	58	36
0,76 - 1,00	71	64,34	134	35	—	—	—	8	18	79	69
1,01 - 1,50	205	260,25	425	105	—	—	1	18	78	167	209
1,51 - 2,00	308	549,59	689	162	—	—	2	47	94	149	259
2,01 - 2,50	297	666,87	686	180	—	—	3	54	96	80	180
2,51 - 3,00	347	958,60	986	222	—	—	2	63	112	59	162
3,01 - 3,50	334	1.083,87	1.032	270	—	—	3	54	67	33	106
3,51 - 4,00	319	1.207,33	1.088	239	—	—	—	83	54	22	81
4,01 - 4,50	212	899,94	762	150	—	—	1	49	37	14	59
4,51 - 5,00	268	1.262,86	1.062	192	—	—	—	85	33	13	61
5,01 - 7,50	835	5.131,55	4.260	789	—	—	—	277	84	20	120
7,51 - 10,00	522	4.555,02	3.499	618	—	—	4	248	31	2	16
10,01 - 12,50	297	3.339,57	2.509	408	—	—	1	202	24	2	20
12,51 - 15,00	181	2.473,05	1.850	259	—	—	—	122	16	2	27
15,01 - 20,00	227	3.904,66	2.751	375	—	—	—	365	29	2	31
20,01 - 25,00	90	2.001,49	1.397	177	—	—	—	61	14	—	—
25,01 - 30,00	36	994,68	707	119	—	—	—	31	11	1	26
30,01 - 40,00	41	1.436,10	815	133	—	—	2	22	13	—	—
40,01 - 50,00	13	582,63	429	59	—	—	—	8	4	—	—
50,01 - 75,00	14	819,13	374	95	—	—	—	20	4	—	—
75,01 - 100,00	11	913,36	637	173	—	—	—	120	5	—	—
100,01 - 150,00	4	510,95	222	44	—	—	—	1	5	—	—
150,01 - 200,00	1	156,09	30	—	—	—	—	—	—	—	—
200,01 - 250,00	—	—	—	—	—	—	—	—	—	—	—
250,01 - 500,00	—	—	—	—	—	—	—	—	—	—	—
500,01 - 1.000,00	—	—	—	—	—	—	—	—	—	—	—
1.000,01 - 2.500,00	—	—	—	—	—	—	—	—	—	—	—
oltre 2.500	—	—	—	—	—	—	—	—	—	—	—
TOTALE	4.706	33.811,67	26.485	4.849	—	—	64	1.945	850	746	1.48

Senza terreno agrario	17	—	802	387	—	—	12	2.447	5	126	—
fino a 0,10	1	0,09	2	1	—	—	—	—	—	24	—
0,11 - 0,20	10	1,75	75	42	—	—	2	2	2	67	10
0,21 - 0,30	15	4,02	29	8	—	—	—	3	3	41	10
0,31 - 0,40	35	12,76	81	18	—	—	1	3	7	72	2
0,41 - 0,50	32	14,76	61	9	—	—	2	5	3	38	1
0,51 - 0,75	157	99,09	399	94	—	—	7	113	40	168	10
0,76 - 1,00	262	234,85	644	177	—	—	1	89	101	163	14
1,01 - 1,50	549	693,40	1.416	411	—	—	3	158	276	218	27
1,51 - 2,00	622	1.102,91	1.884	625	—	—	39	118	362	193	33
2,01 - 2,50	585	1.329,63	2.063	789	—	—	—	147	370	108	24
2,51 - 3,00	632	1.748,69	2.507	947	—	—	—	583	405	76	20
3,01 - 3,50	540	1.757,99	2.414	1.003	—	—	7	115	350	39	12
3,51 - 4,00	504	1.904,96	2.557	1.000	—	—	1	264	318	42	15
4,01 - 4,50	338	1.437,93	1.897	786	—	—	—	107	206	22	9
4,51 - 5,00	421	1.994,69	2.459	1.099	—	—	1	103	271	26	12
5,01 - 7,50	1.342	8.224,55	10.090	4.242	—	—	11	658	838	53	31
7,51 - 10,00	820	7.117,57	8.246	3.520	—	—	288	253	587	23	15
10,01 - 12,50	459	5.181,02	6.066	2.554	—	—	3	109	354	3	2
12,51 - 15,00	377	5.138,89	6.225	2.589	—	—	1	320	348	6	8
15,01 - 20,00	517	9.023,14	10.303	4.546	—	—	15	221	537	7	11
20,01 - 25,00	243	5.473,83	6.215	3.105	—	—	14	80	310	4	8
25,01 - 30,00	220	6.045,74	6.936	3.416	—	—	5	478	317	—	—
30,01 - 40,00	277	9.583,91	11.269	5.674	—	—	8	345	431	4	10
40,01 - 50,00	172	7.735,66	9.443	4.660	—	—	11	45	312	2	5
50,01 - 75,00	307	18.504,45	21.980	11.695	—	—	7	1.016	727	1	5
75,01 - 100,00	174	14.975,81	17.278	9.013	—	—	6	1.629	563	4	30
100,01 - 150,00	174	21.176,11	23.509	12.040	—	—	—	2.003	785	—	—
150,01 - 200,00	70	11.906,11	11.524	6.027	—	—	12	1.523	525	—	—
200,01 - 250,00	12	2.697,58	2.206	1.249	—	—	—	121	71	—	—
250,01 - 500,00	21	6.424,96	4.957	2.282	—	—	1	640	154	2	7
500,01 - 1.000,00	3	2.021,40	1.143	576	—	—	—	140	40	—	—
1.000,01 - 2.500,00	—	—	—	—	—	—	—	—	—	—	—
oltre 2.500	—	—	—	—	—	—	—	—	—	—	—
TOTALE	9.908	153.568,25	176.680	84.584	—	—	458	13.138	9.618	1.532	4.1

TAV. 10 — Aziende per forma di conduzione, classe di superficie e regione agraria

Superficie in ettari

CLASSI DI SUPERFICIE DELLE AZIENDE <i>Ettari</i>	CONDUZIONE DIRETTA DEL COLTIVATORE		CONDUZIONE CON SALARIATI E/O COMPARTECIPANTI		CONDUZIONE A COLONIA PARZIARIA APPODERATA		ALTRA FORMA DI CONDUZIONE		T O T A L E		
	Aziende	Superficie	Aziende	Superficie	Aziende	Superficie	Aziende	Superficie	Aziende	Superficie	
REGIONE AGRARIA 1 (M)											
Senza terreno agrario	4	—	—	—	—	—	—	—	—	4	—
fino a 0,10	9	0,67	—	—	—	—	—	—	—	9	0,67
0,11 - 0,20	27	4,18	1	0,13	—	—	—	—	—	28	4,31
0,21 - 0,30	24	6,15	6	1,54	—	—	—	—	—	30	7,69
0,31 - 0,40	26	9,26	4	1,35	—	—	—	2	0,76	32	11,37
0,41 - 0,50	21	9,76	3	1,33	—	—	—	1	0,45	25	11,54
0,51 - 0,75	53	33,58	10	6,65	—	—	—	2	1,27	65	41,50
0,76 - 1,00	63	55,54	5	4,72	4	3,57	—	1	0,88	73	64,71
1,01 - 1,5	124	156,42	7	8,13	3	3,65	—	3	3,98	137	172,18
1,51 - 2,00	147	262,71	9	15,71	5	8,67	—	2	3,54	163	290,63
2,01 - 2,50	108	242,93	3	6,83	1	2,13	—	—	—	112	251,89
2,51 - 3,0	137	376,67	4	10,98	10	26,92	—	1	2,61	152	417,18
3,01 - 3,50	171	562,59	4	12,46	3	10,32	—	—	—	178	585,37
3,51 - 4,00	154	583,17	1	3,93	1	3,92	—	1	3,59	157	594,61
4,01 - 4,50	142	606,92	—	—	—	—	—	—	—	143	611,17
4,51 - 5,00	165	786,00	1	4,64	3	14,26	—	—	—	169	804,90
5,01 - 7,50	756	4.697,01	4	24,21	7	43,32	—	4	24,11	771	4.788,65
7,51 - 10,00	515	4.449,49	1	9,83	9	80,11	—	1	8,99	526	4.548,42
10,01 - 12,50	308	3.409,45	4	45,86	8	90,87	—	—	—	320	3.546,18
12,51 - 15,00	164	2.231,06	1	13,37	8	108,51	—	—	—	173	2.352,94
15,01 - 20,00	193	3.299,84	3	56,03	9	163,48	—	—	—	205	3.519,35
20,01 - 25,00	46	1.013,85	2	44,57	3	67,88	—	—	—	51	1.126,30
25,01 - 30,00	23	632,92	—	—	2	55,91	—	—	—	25	688,83
30,01 - 40,00	9	288,24	—	—	2	72,01	—	—	—	11	360,25
40,01 - 50,00	5	214,79	1	42,23	—	—	—	—	—	6	257,02
50,01 - 75,00	—	—	—	—	—	—	—	—	—	—	—
75,01 - 100,00	1	98,54	—	—	—	—	—	—	—	1	98,54
100,01 - 150,00	—	—	—	—	—	—	—	—	—	—	—
150,01 - 200,00	—	—	—	—	—	—	—	—	—	—	—
200,01 - 250,00	—	—	—	—	—	—	—	—	—	—	—
250,01 - 500,00	—	—	1	358,44	—	—	—	—	—	1	358,44
500,01 - 1.000,00	—	—	1	905,00	—	—	—	—	—	1	905,00
1.000,01 - 2.500,00	—	—	—	—	—	—	—	—	—	—	—
oltre 2.500	—	—	—	—	—	—	—	—	—	—	—
TOTALE	3.395	24.031,74	76	1.577,94	79	759,78	18	50,18	3.568	26.419,64	

REGIONE AGRARIA 2 (C)

Senza terreno agrario	1	—	—	—	—	—	—	—	—	1	—
fino a 0,10	185	14,12	9	0,60	—	—	—	3	0,30	197	15,02
0,11 - 0,20	516	86,32	43	7,32	—	—	—	42	6,97	601	100,61
0,21 - 0,30	331	85,65	28	7,20	—	—	—	46	11,94	405	104,79
0,31 - 0,40	406	146,24	24	8,58	—	—	—	79	29,01	509	183,83
0,41 - 0,50	236	108,42	17	7,76	—	—	—	39	17,85	292	134,03
0,51 - 0,75	707	431,25	52	32,01	—	—	—	126	77,80	885	541,06
0,76 - 1,00	595	523,35	40	35,56	5	4,38	—	101	90,40	741	653,69
1,01 - 1,50	815	1.017,00	32	40,19	14	17,90	—	155	192,81	1.016	1.267,90
1,51 - 2,00	664	1.167,85	28	48,23	20	33,95	—	99	173,37	811	1.423,40
2,01 - 2,50	432	975,70	9	21,10	19	43,15	—	52	114,67	512	1.154,62
2,51 - 3,00	390	1.073,76	11	30,21	25	69,27	—	43	116,85	469	1.290,09
3,01 - 3,50	278	901,77	8	26,11	42	135,04	—	46	147,97	374	1.210,89
3,51 - 4,00	244	921,27	4	14,78	30	113,91	—	23	85,98	301	1.135,94
4,01 - 4,50	149	633,35	2	8,89	22	92,93	—	8	33,71	181	768,88
4,51 - 5,00	163	769,41	5	23,29	22	104,16	—	11	52,55	201	949,41
5,01 - 7,50	434	2.664,90	25	153,41	83	511,46	—	33	201,18	575	3.530,95
7,51 - 10,00	168	1.446,19	10	90,82	76	658,33	—	8	67,21	262	2.262,55
10,01 - 12,50	100	1.111,65	1	10,20	38	434,04	—	7	76,87	146	1.632,76
12,51 - 15,00	40	540,01	9	119,75	25	342,78	—	3	43,02	77	1.045,56
15,01 - 20,00	57	967,59	15	267,46	27	454,62	—	7	122,36	106	1.812,03
20,01 - 25,00	30	662,38	4	90,52	15	342,72	—	2	42,73	51	1.138,35
25,01 - 30,00	15	412,09	3	84,19	2	55,74	—	—	—	20	552,02
30,01 - 40,00	15	516,31	2	77,90	3	106,13	—	1	34,36	21	734,70
40,01 - 50,00	2	84,04	3	138,63	3	133,00	—	—	—	8	355,67
50,01 - 75,00	—	—	6	333,65	—	—	—	—	—	6	333,65
75,01 - 100,00	—	—	7	596,66	—	—	—	—	—	7	596,66
100,01 - 150,00	—	—	3	362,87	—	—	—	—	—	4	481,59
150,01 - 200,00	—	—	—	—	—	—	—	1	118,72	—	—
200,01 - 250,00	—	—	—	—	—	—	—	—	—	—	—
250,01 - 500,00	—	—	—	—	—	—	—	—	—	—	—
500,01 - 1.000,00	—	—	—	—	—	—	—	—	—	—	—
1.000,01 - 2.500,00	—	—	—	—	—	—	—	—	—	—	—
oltre 2.500	—	—	—	—	—	—	—	—	—	—	—
TOTALE	6.973	17.260,62	400	2.637,89	471	3.653,51	935	1.858,63	8.779	25.410,65	

Seque Tav. 10 — Aziende per forma di conduzione, classe di superficie e regione agraria

Superficie in ettari

CLASSI DI SUPERFICIE DELLE AZIENDE Ettari	CONDUZIONE DIRETTA DEL COLTIVATORE		CONDUZIONE CON SALARIATI E/O COMPARTICIPANTI		CONDUZIONE A COLONIA PARZIARIA APPODERATA		ALTRA FORMA DI CONDUZIONE		T O T A L E	
	Aziende	Superficie	Aziende	Superficie	Aziende	Superficie	Aziende	Superficie	Aziende	Superficie
REGIONE AGRARIA 3 (C)										
Senza terreno agrario	—	—	—	—	—	—	—	—	—	—
fino a 0,10	12	0,87	—	—	—	—	1	0,07	13	0,94
0,11 - 0,20	33	5,87	3	0,49	—	—	3	0,56	39	6,92
0,21 - 0,30	20	5,26	—	—	—	—	—	—	20	5,26
0,31 - 0,40	44	16,29	1	0,33	—	—	2	0,74	47	17,36
0,41 - 0,50	27	12,31	—	—	—	—	2	0,92	29	13,23
0,51 - 0,75	79	49,87	3	1,76	—	—	11	7,04	93	58,67
0,76 - 1,00	90	79,49	2	1,64	1	0,81	19	16,63	112	98,57
1,01 - 1,50	136	165,61	1	1,31	8	10,80	23	29,53	168	207,25
1,51 - 2,00	161	284,19	7	12,08	7	13,00	13	23,91	188	333,18
2,01 - 2,50	127	282,62	4	8,98	9	21,22	7	16,01	147	328,83
2,51 - 3,00	142	390,17	4	10,92	7	19,75	7	18,76	160	439,60
3,01 - 3,50	126	410,63	—	—	6	19,56	7	22,88	139	453,07
3,51 - 4,00	119	449,60	1	3,80	7	26,87	8	29,62	135	509,89
4,01 - 4,50	93	392,64	2	8,43	6	25,41	3	12,92	104	439,40
4,51 - 5,00	112	529,20	2	9,55	8	37,47	3	14,12	125	590,34
5,01 - 7,50	364	2.225,01	7	45,40	32	199,96	8	44,97	411	2.515,34
7,51 - 10,00	243	2.139,70	7	66,78	41	358,81	7	57,53	298	2.622,82
10,01 - 12,50	120	1.344,46	1	11,78	51	579,34	—	—	172	1.935,58
12,51 - 15,00	73	1.000,12	1	14,73	42	575,57	—	—	116	1.590,42
15,01 - 20,00	34	1.442,57	8	142,12	45	786,87	2	36,36	139	2.407,92
20,01 - 25,00	24	528,11	3	64,69	15	334,65	—	—	42	927,45
25,01 - 30,00	11	305,59	2	54,91	6	165,75	—	—	19	526,25
30,01 - 40,00	11	364,02	2	78,84	8	298,86	1	32,65	22	774,37
40,01 - 50,00	1	46,00	2	38,10	4	185,20	—	—	7	319,30
50,01 - 75,00	3	189,79	1	65,40	4	230,29	—	—	8	485,48
75,01 - 100,00	1	79,79	2	161,66	1	75,25	—	—	4	316,70
100,01 - 150,00	—	—	1	133,67	—	—	—	—	1	133,67
150,01 - 200,00	—	—	1	156,09	—	—	—	—	1	156,09
200,01 - 250,00	—	—	1	217,37	—	—	—	—	1	217,37
250,01 - 500,00	—	—	—	—	—	—	—	—	—	—
500,01 - 1.000,00	—	—	—	—	—	—	—	—	—	—
1.000,01 - 2.500,00	—	—	—	—	—	—	—	—	—	—
oltre 2.500	—	—	—	—	—	—	—	—	—	—
TOTALE	2.256	12.739,78	69	1.360,83	308	3.965,44	127	365,22	2.760	18.431,27

REGIONE AGRARIA 4 (P)

Senza terreno agrario	21	—	4	—	—	—	—	—	25	—
fino a 0,10	74	5,54	—	—	—	—	—	—	74	5,54
0,11 - 0,20	223	37,28	3	0,49	—	—	—	—	226	37,77
0,21 - 0,30	190	48,84	5	1,35	—	—	—	—	195	50,19
0,31 - 0,40	225	80,17	—	—	—	—	—	—	225	80,17
0,41 - 0,50	119	54,51	1	0,46	—	—	—	—	120	54,97
0,51 - 0,75	292	180,79	8	4,97	—	—	—	—	300	185,76
0,76 - 1,00	242	212,69	9	7,66	—	—	—	—	251	220,35
1,01 - 1,50	228	280,20	13	16,22	—	—	—	—	241	296,42
1,51 - 2,00	154	271,60	8	13,97	—	—	—	—	162	285,57
2,01 - 2,50	91	204,52	14	31,72	—	—	—	—	105	236,24
2,51 - 3,00	89	244,57	8	21,35	—	—	—	—	97	265,92
3,01 - 3,50	87	279,75	5	16,19	—	—	—	—	92	295,94
3,51 - 4,00	78	295,79	5	18,44	—	—	—	—	83	314,23
4,01 - 4,50	53	224,67	1	4,12	—	—	—	—	54	228,79
4,51 - 5,00	61	290,10	3	13,99	—	—	—	—	64	304,09
5,01 - 7,50	248	1.516,18	21	125,27	—	—	—	—	269	1.635,43
7,51 - 10,00	144	1.250,14	13	109,30	1	8,67	—	—	158	1.368,11
10,01 - 12,50	74	831,06	15	166,51	—	—	—	—	89	997,57
12,51 - 15,00	58	784,72	3	41,12	—	—	—	—	61	824,84
15,01 - 20,00	91	1.601,16	24	426,87	—	—	—	—	115	2.028,03
20,01 - 25,00	37	836,54	18	407,36	—	—	—	—	55	1.237,90
25,01 - 30,00	43	1.191,52	13	365,97	—	—	—	—	56	1.561,49
30,01 - 40,00	49	1.696,00	18	628,07	—	—	—	—	67	2.324,07
40,01 - 50,00	30	1.344,14	13	597,55	—	—	—	—	43	1.946,69
50,01 - 75,00	41	2.404,17	37	2.347,29	—	—	—	—	78	4.751,76
75,01 - 100,00	26	2.224,43	26	2.282,58	—	—	—	—	52	4.506,01
100,01 - 150,00	13	1.565,42	28	3.489,83	—	—	—	—	41	5.055,23
150,01 - 200,00	3	457,94	13	2.148,84	—	—	—	—	16	2.606,78
200,01 - 250,00	—	—	5	1.132,32	—	—	—	—	5	1.132,32
250,01 - 500,00	—	—	10	2.955,66	—	—	—	—	10	2.955,66
500,01 - 1.000,00	1	591,74	—	—	—	—	—	—	1	591,74
1.000,01 - 2.500,00	—	—	—	—	—	—	—	—	—	—
oltre 2.500	—	—	—	—	—	—	—	—	—	—
TOTALE	3.085	21.001,18	344	17.375,77	1	8,67	—	—	3.430	38.385,62

Segue TAV. 10 — Aziende per forma di conduzione, classe di superficie e regione agraria

Superficie in ettari

CLASSI DI SUPERFICIE DELLE AZIENDE Ettari	CONDUZIONE DIRETTA DEL COLTIVATORE		CONDUZIONE CON SALARIATI E/O COMPARTICIPANTI		CONDUZIONE A COLONIA PARZIARIA APPODERATA		ALTRA FORMA DI CONDUZIONE		T O T A L E	
	Aziende	Superficie	Aziende	Superficie	Aziende	Superficie	Aziende	Superficie	Aziende	Superficie
REGIONE AGRARIA 5 (P)										
Senza terreno agrario	41	—	4	—	—	—	—	—	45	—
fino a 0,10	239	19,42	1	0,09	—	—	—	—	240	19,51
0,11 - 0,20	749	123,87	6	0,94	—	—	—	—	755	124,81
0,21 - 0,30	417	107,79	11	2,81	—	—	—	—	428	110,60
0,31 - 0,40	518	184,37	13	4,81	—	—	—	—	531	189,18
0,41 - 0,50	248	113,82	18	8,18	—	—	3	1,35	269	123,35
0,51 - 0,75	658	403,31	23	14,56	—	—	1	0,52	682	418,39
0,76 - 1,00	428	377,35	12	11,16	—	—	—	—	440	388,51
1,01 - 1,50	494	615,46	30	38,05	—	—	—	—	524	653,51
1,51 - 2,00	332	581,90	18	32,64	—	—	—	—	350	614,54
2,01 - 2,50	225	511,08	18	40,65	—	—	—	—	243	551,73
2,51 - 3,00	199	551,02	17	46,30	—	—	—	—	216	597,32
3,01 - 3,50	159	517,38	12	39,27	—	—	1	3,14	172	559,79
3,51 - 4,00	166	625,61	8	31,60	—	—	1	3,60	175	660,81
4,01 - 4,50	112	478,06	9	37,86	—	—	—	—	121	515,92
4,51 - 5,00	143	676,61	8	37,85	—	—	—	—	151	714,46
5,01 - 7,50	417	2.543,69	26	158,14	—	—	—	—	443	2.701,83
7,51 - 10,00	223	1.954,64	16	141,69	1	9,81	—	—	240	2.106,14
10,01 - 12,50	122	1.375,05	22	247,16	—	—	—	—	144	1.622,21
12,51 - 15,00	106	1.442,54	11	147,46	—	—	—	—	117	1.590,00
15,01 - 20,00	132	2.302,29	18	313,42	3	54,71	—	—	153	2.670,42
20,01 - 25,00	73	1.649,66	15	330,65	—	—	—	—	88	1.980,31
25,01 - 30,00	62	1.694,40	6	162,73	—	—	—	—	68	1.857,13
30,01 - 40,00	60	2.083,12	18	621,73	—	—	—	—	78	2.704,85
40,01 - 50,00	31	1.398,41	14	621,73	—	—	—	—	45	2.020,14
50,01 - 75,00	44	2.666,58	27	1.667,22	—	—	—	—	71	4.333,80
75,01 - 100,00	14	1.163,70	29	2.478,32	—	—	—	—	43	3.642,02
100,01 - 150,00	8	933,37	25	3.010,06	—	—	—	—	33	3.943,43
150,01 - 200,00	6	991,30	12	2.063,92	—	—	—	—	18	3.055,22
200,01 - 250,00	—	—	3	681,23	—	—	—	—	3	681,23
250,01 - 500,00	—	—	6	2.219,80	—	—	—	—	6	2.219,80
500,01 - 1.000,00	—	—	1	611,39	—	—	—	—	1	611,39
1.000,01 - 2.500,00	—	—	—	—	—	—	—	—	—	—
oltre 2.500	—	—	—	—	—	—	—	—	—	—
TOTALE	6.426	28.085,80	457	15.823,42	4	64,52	6	8,61	6.893	43.982,35
REGIONE AGRARIA 6 (P)										
Senza terreno agrario	26	—	—	—	—	—	—	—	26	—
fino a 0,10	39	2,30	—	—	—	—	—	—	39	2,30
0,11 - 0,20	64	10,43	—	—	—	—	—	—	64	10,43
0,21 - 0,30	26	6,62	—	—	—	—	—	—	26	6,62
0,31 - 0,40	27	9,10	1	0,32	—	—	—	—	28	9,42
0,41 - 0,50	12	5,47	3	1,41	—	—	—	—	15	6,88
0,51 - 0,75	38	23,09	2	1,17	—	—	—	—	40	24,26
0,76 - 1,00	33	28,90	1	0,78	—	—	1	0,98	35	30,66
1,01 - 1,50	34	43,57	—	—	—	—	1	1,20	35	44,77
1,51 - 2,00	24	42,59	3	5,66	—	—	—	—	27	48,25
2,01 - 2,50	13	28,51	2	4,30	—	—	—	—	15	32,81
2,51 - 3,00	16	43,37	—	—	—	—	1	2,75	17	46,12
3,01 - 3,50	19	61,75	1	3,38	—	—	—	—	20	65,13
3,51 - 4,00	10	37,78	2	7,61	—	—	—	—	12	45,39
4,01 - 4,50	8	34,54	1	4,37	—	—	1	4,25	10	43,16
4,51 - 5,00	11	52,33	—	—	—	—	1	4,71	12	57,04
5,01 - 7,50	24	148,51	8	51,21	—	—	1	5,89	33	205,61
7,51 - 10,00	16	142,71	3	26,41	—	—	—	—	19	169,12
10,01 - 12,50	9	104,07	3	34,46	—	—	—	—	12	138,53
12,51 - 15,00	7	93,45	2	27,30	—	—	—	—	9	120,75
15,01 - 20,00	8	134,27	8	142,29	—	—	—	—	16	276,56
20,01 - 25,00	13	291,23	5	115,78	—	—	—	—	18	407,01
25,01 - 30,00	8	217,62	5	144,98	—	—	—	—	13	362,60
30,01 - 40,00	12	393,83	8	269,82	—	—	—	—	20	663,65
40,01 - 50,00	10	449,97	7	309,74	1	41,58	—	—	18	801,29
50,01 - 75,00	11	640,39	20	1.200,29	—	—	—	—	31	1.840,68
75,01 - 100,00	1	76,96	16	1.368,32	—	—	—	—	17	1.445,28
100,01 - 150,00	2	203,92	10	1.214,63	—	—	—	—	12	1.418,55
150,01 - 200,00	2	353,66	—	—	—	—	—	—	2	353,66
200,01 - 250,00	—	—	—	—	—	—	—	—	—	—
250,01 - 500,00	—	—	2	638,99	—	—	—	—	2	638,99
500,01 - 1.000,00	—	—	—	—	—	—	—	—	—	—
1.000,01 - 2.500,00	—	—	—	—	—	—	—	—	—	—
oltre 2.500	—	—	—	—	—	—	—	—	—	—
TOTALE	523	3.680,94	113	5.573,22	1	41,58	6	19,78	643	9.315,52

Segue Tav. 10 — Aziende per forma di conduzione, classe di superficie e regione agraria

Superficie in ettari

CLASSI DI SUPERFICIE DELLE AZIENDE Ettari	CONDUZIONE DIRETTA DEL COLTIVATORE		CONDUZIONE CON SALARIATI E/O COMPARTICIPANTI		CONDUZIONE A COLONIA PARZIARIA APPODERATA		ALTRA FORMA DI CONDUZIONE		T O T A L E	
	Aziende	Superficie	Aziende	Superficie	Aziende	Superficie	Aziende	Superficie	Aziende	Superficie
REGIONE AGRARIA 7 (P)										
Senza terreno agrario	43	—	4	—	—	—	—	—	47	—
fino a 0,10	41	3,17	1	0,07	—	—	—	—	42	3,24
0,11 - 0,20	140	23,10	1	0,13	—	—	—	—	141	23,23
0,21 - 0,30	93	24,15	—	—	—	—	1	0,30	94	24,45
0,31 - 0,40	136	49,22	2	0,66	—	—	1	0,35	139	50,23
0,41 - 0,50	79	36,17	—	—	—	—	—	—	79	36,17
0,51 - 0,75	187	113,82	3	1,76	—	—	1	0,53	191	116,11
0,76 - 1,00	131	115,17	2	1,65	—	—	—	—	133	116,82
1,01 - 1,50	176	219,10	4	4,89	—	—	1	1,44	181	225,43
1,51 - 2,00	138	242,24	4	7,12	—	—	—	—	142	249,36
2,01 - 2,50	110	250,23	10	21,94	—	—	—	—	120	272,17
2,51 - 3,00	107	297,37	6	15,78	—	—	—	—	113	313,15
3,01 - 3,50	68	220,90	8	26,13	—	—	—	—	76	247,03
3,51 - 4,00	68	258,28	3	11,26	—	—	—	—	71	269,54
4,01 - 4,50	35	149,26	2	8,17	—	—	—	—	37	157,43
4,51 - 5,00	38	178,70	2	9,38	—	—	—	—	40	188,08
5,01 - 7,50	110	670,40	7	43,25	—	—	—	—	117	713,65
7,51 - 10,00	63	547,54	10	86,67	—	—	—	—	73	634,21
10,01 - 12,50	32	364,46	3	32,52	—	—	—	—	35	396,98
12,51 - 15,00	37	511,53	11	150,70	—	—	—	—	48	662,23
15,01 - 20,00	41	725,95	10	172,56	1	17,60	—	—	52	916,11
20,01 - 25,00	17	385,55	4	89,09	—	—	—	—	21	475,04
25,01 - 30,00	14	393,42	4	113,24	—	—	—	—	18	506,66
30,01 - 40,00	35	1.198,34	16	565,40	—	—	—	—	51	1.763,74
40,01 - 50,00	14	619,64	17	767,68	—	—	—	—	31	1.387,32
50,01 - 75,00	32	1.867,81	42	2.550,32	—	—	—	—	74	4.418,13
75,01 - 100,00	12	1.059,73	31	2.677,62	—	—	—	—	43	3.737,35
100,01 - 150,00	9	1.060,52	41	4.942,79	—	—	—	—	50	6.003,31
150,01 - 200,00	5	841,53	13	2.233,75	—	—	—	—	18	3.075,68
200,01 - 250,00	—	—	4	862,63	—	—	—	—	4	862,63
250,01 - 500,00	1	256,26	2	515,42	—	—	—	—	3	771,68
500,01 - 1.000,00	—	—	—	—	—	—	—	—	—	—
1.000,01 - 2.500,00	—	—	—	—	—	—	—	—	—	—
oltre 2.500	—	—	—	—	—	—	—	—	—	—
TOTALE	2.012	12.684,36	267	15.912,58	1	17,60	4	2,62	2.284	28.617,16

REGIONE AGRARIA 8 (P)

Senza terreno agrario	16	—	1	—	—	—	—	—	17	—
fino a 0,10	24	1,83	—	—	—	—	—	—	24	1,83
0,11 - 0,20	110	18,89	1	0,15	—	—	—	—	111	19,04
0,21 - 0,30	92	23,60	—	—	—	—	—	—	92	23,60
0,31 - 0,40	125	44,07	—	—	—	—	—	—	125	44,07
0,41 - 0,50	58	26,77	1	0,42	—	—	—	—	59	27,19
0,51 - 0,75	153	94,08	2	1,23	—	—	2	1,06	157	96,37
0,76 - 1,00	129	115,21	1	0,98	—	—	1	0,92	131	117,11
1,01 - 1,50	146	183,09	3	3,24	—	—	—	—	149	186,33
1,51 - 2,00	99	172,04	3	5,24	—	—	—	—	102	177,28
2,01 - 2,50	48	108,38	3	6,84	—	—	—	—	51	115,22
2,51 - 3,00	60	165,51	—	—	—	—	1	2,95	61	168,46
3,01 - 3,50	50	162,35	1	3,40	—	—	—	—	51	165,75
3,51 - 4,00	36	136,01	2	7,52	—	—	—	—	38	143,53
4,01 - 4,50	24	102,64	—	—	1	4,26	—	—	25	106,90
4,51 - 5,00	31	147,26	—	—	—	—	—	—	31	147,26
5,01 - 7,50	89	540,55	7	44,27	1	5,23	—	—	97	590,05
7,51 - 10,00	57	497,44	7	63,36	1	7,81	1	9,00	66	577,61
10,01 - 12,50	26	297,21	8	89,90	1	11,13	—	—	35	398,24
12,51 - 15,00	26	360,27	2	27,16	—	—	—	—	28	387,43
15,01 - 20,00	49	850,56	8	147,33	—	—	—	—	57	997,89
20,01 - 25,00	27	606,47	9	197,94	1	20,28	—	—	37	824,69
25,01 - 30,00	14	378,80	8	219,76	—	—	—	—	22	598,56
30,01 - 40,00	16	558,86	16	544,51	—	—	—	—	32	1.103,37
40,01 - 50,00	11	499,35	16	736,62	—	—	1	40,53	28	1.276,50
50,01 - 75,00	13	760,43	14	837,31	—	—	—	—	27	1.597,74
75,01 - 100,00	2	168,54	16	1.426,11	—	—	—	—	18	1.594,65
100,01 - 150,00	—	—	16	2.018,70	—	—	—	—	16	2.018,70
150,01 - 200,00	1	173,26	9	1.496,31	—	—	—	—	10	1.669,57
200,01 - 250,00	—	—	—	—	—	—	—	—	—	—
250,01 - 500,00	—	—	1	301,47	—	—	—	—	1	301,47
500,01 - 1.000,00	—	—	—	—	—	—	—	—	—	—
1.000,01 - 2.500,00	—	—	—	—	—	—	—	—	—	—
oltre 2.500	—	—	—	—	—	—	—	—	—	—
TOTALE	1.532	7.193,47	155	8.179,77	5	48,71	6	54,46	1.698	15.476,41

Segue Tav. 10 — Aziende per forma di conduzione, classe di superficie e regione agraria

Superficie in ettari

CLASSI DI SUPERFICIE DELLE AZIENDE Ettari	CONDUZIONE DIRETTA DEL COLTIVATORE		CONDUZIONE CON SALARIATI E/O COMPARTICIPANTI		CONDUZIONE A COLONIA PARZIARIA APPODERATA		ALTRA FORMA DI CONDUZIONE		T O T A L E	
	Aziende	Superficie	Aziende	Superficie	Aziende	Superficie	Aziende	Superficie	Aziende	Superficie
REGIONE AGRARIA 9 (P)										
Senza terreno agrario	7	—	1	—	—	—	—	—	8	—
fino a 0,10	18	1,21	—	—	—	—	—	—	18	1,21
0,11 - 0,20	75	12,31	1	0,20	—	—	—	—	76	12,51
0,21 - 0,30	67	17,83	2	0,60	—	—	—	—	69	18,43
0,31 - 0,40	76	27,18	6	2,23	—	—	—	—	82	29,41
0,41 - 0,50	66	30,15	2	0,94	—	—	—	—	68	31,09
0,51 - 0,75	181	112,13	9	5,81	—	—	—	—	190	117,94
0,76 - 1,00	149	130,68	6	5,53	—	—	—	—	155	136,21
1,01 - 1,50	177	219,51	5	6,18	—	—	—	—	182	225,69
1,51 - 2,00	182	317,18	4	6,88	—	—	—	—	186	324,06
2,01 - 2,50	64	142,75	3	6,80	—	—	—	—	67	149,55
2,51 - 3,00	70	192,48	3	8,01	—	—	—	—	73	200,49
3,01 - 3,50	47	152,39	1	3,40	—	—	—	—	48	155,79
3,51 - 4,00	31	117,13	2	7,53	—	—	—	—	33	124,66
4,01 - 4,50	25	107,03	1	4,18	—	—	—	—	26	111,21
4,51 - 5,00	43	205,13	—	—	—	—	—	—	43	205,13
5,01 - 7,50	93	577,61	7	48,33	—	—	—	—	100	625,94
7,51 - 10,00	40	347,54	7	61,81	1	9,43	—	—	48	418,77
10,01 - 12,50	28	317,15	5	55,22	—	—	—	—	33	372,37
12,51 - 15,00	15	199,22	1	14,34	—	—	—	—	16	213,56
15,01 - 20,00	30	525,10	3	52,33	1	16,75	—	—	34	594,18
20,01 - 25,00	16	356,34	3	67,85	—	—	—	—	19	424,19
25,01 - 30,00	17	468,69	2	51,69	—	—	—	—	19	520,38
30,01 - 40,00	12	407,70	6	198,69	—	—	—	—	18	606,39
40,01 - 50,00	5	215,55	1	45,05	—	—	—	—	6	260,60
50,01 - 75,00	9	538,15	5	287,67	—	—	—	—	14	825,82
75,01 - 100,00	4	337,39	10	908,26	—	—	—	—	14	1.245,6
100,01 - 150,00	7	852,08	13	1.668,03	—	—	—	—	20	2.520,11
150,01 - 200,00	1	190,00	4	662,52	—	—	—	—	5	852,52
200,01 - 250,00	2	436,19	—	—	—	—	—	—	2	436,19
250,01 - 500,00	—	—	5	1.641,21	—	—	—	—	5	1.641,21
500,01 - 1.000,00	—	—	—	—	—	—	—	—	—	—
1.000,01 - 2.500,00	—	—	—	—	—	—	—	—	—	—
oltre 2.500	—	—	—	—	—	—	—	—	—	—
TOTALE	1.557	7.553,80	118	5.821,29	2	26,18	—	—	1.677	13.401,2

REGIONE AGRARIA 10 (P)

Senza terreno agrario	2	—	—	—	—	—	—	—	2	—
fino a 0,10	149	10,97	10	0,65	—	—	—	—	166	12,1
0,11 - 0,20	449	72,40	20	3,37	—	—	7	0,53	498	80,9
0,21 - 0,30	272	70,47	15	3,91	—	—	23	5,89	310	80,2
0,31 - 0,40	361	129,46	21	7,35	—	—	33	11,88	415	148,6
0,41 - 0,50	197	89,56	13	5,90	—	—	13	5,81	223	101,2
0,51 - 0,75	544	334,65	19	11,82	—	—	30	18,32	593	364,7
0,76 - 1,00	435	387,62	16	13,94	—	—	25	22,46	476	424,0
1,01 - 1,50	589	737,37	9	11,56	—	—	29	36,38	627	785,3
1,51 - 2,00	401	705,11	10	17,52	1	1,77	17	30,00	429	754,4
2,01 - 2,50	283	638,34	7	15,53	7	16,03	19	41,43	316	711,3
2,51 - 3,00	238	655,49	5	13,63	5	13,73	4	10,91	252	693,7
3,01 - 3,50	186	603,29	8	26,31	5	16,60	6	19,68	205	665,8
3,51 - 4,00	150	567,74	1	3,59	7	26,04	2	7,13	160	604,5
4,01 - 4,50	100	421,91	2	8,17	6	25,36	1	4,39	109	459,8
4,51 - 5,00	110	520,88	4	18,99	3	14,18	5	23,72	122	577,7
5,01 - 7,50	351	2.147,23	8	51,60	23	140,84	8	44,82	390	2.384,4
7,51 - 10,00	220	1.893,73	6	54,19	17	150,90	1	7,85	244	2.106,6
10,01 - 12,50	118	1.332,10	4	46,71	7	79,61	—	—	129	1.458,4
12,51 - 15,00	97	1.321,78	5	69,24	6	81,30	3	40,23	111	1.512,5
15,01 - 20,00	118	2.038,78	7	126,93	12	212,19	—	—	137	2.377,9
20,01 - 25,00	41	917,00	7	163,84	3	65,70	—	—	51	1.146,5
25,01 - 30,00	35	953,28	7	188,33	3	83,00	—	—	45	1.224,6
30,01 - 40,00	37	1.280,98	6	211,20	3	105,15	—	—	46	1.597,7
40,01 - 50,00	12	534,99	6	281,59	—	—	—	—	18	816,5
50,01 - 75,00	10	612,57	15	917,64	—	—	—	—	25	1.530,2
75,01 - 100,00	4	325,65	6	511,38	—	—	—	—	10	837,0
100,01 - 150,00	3	361,33	7	845,60	—	—	—	—	10	1.206,9
150,01 - 200,00	—	—	1	197,89	—	—	—	—	1	197,9
200,01 - 250,00	—	—	1	219,25	—	—	—	—	1	219,2
250,01 - 500,00	—	—	2	587,24	—	—	—	—	2	587,2
500,01 - 1.000,00	—	—	1	574,45	—	—	—	—	1	574,4
1.000,01 - 2.500,00	—	—	—	—	—	—	—	—	—	—
oltre 2.500	—	—	—	—	—	—	—	—	—	—
TOTALE	5.512	19.664,68	249	5.209,32	108	1.032,40	255	336,56	6.124	26.242,1

Segue TAV. 10 — Aziende per forma di conduzione, classe di superficie e regione agraria

Superficie in ettari

CLASSI DI SUPERFICIE DELLE AZIENDE <i>Ettari</i>	CONDUZIONE DIRETTA DEL COLTIVATORE		CONDUZIONE CON SALARIATI E/O COMPARTICIPANTI		CONDUZIONE A COLONIA PARZIARIA APPODERATA		ALTRA FORMA DI CONDUZIONE		T O T A L E	
	Aziende	Superficie	Aziende	Superficie	Aziende	Superficie	Aziende	Superficie	Aziende	Superficie
REGIONE AGRARIA 11 (P)										
Senza terreno agrario fino a 0,10	3	—	1	—	—	—	—	—	4	—
0,11 - 0,20	93	6,72	2	0,19	—	—	—	—	95	6,91
0,21 - 0,30	228	37,06	15	2,46	—	—	1	0,20	244	39,72
0,31 - 0,40	152	39,56	6	1,58	—	—	5	1,26	163	42,40
0,41 - 0,50	237	84,77	9	3,09	—	—	1	0,33	247	88,19
0,51 - 0,75	109	49,64	4	1,75	—	—	—	—	113	51,39
0,76 - 1,00	390	241,27	24	14,89	—	—	2	1,07	416	257,23
1,01 - 1,50	299	264,38	16	14,09	—	—	2	1,58	317	280,05
1,51 - 2,00	361	454,19	23	27,46	—	—	1	1,38	385	483,03
2,01 - 2,50	258	451,83	13	23,54	—	—	3	5,30	274	480,67
2,51 - 3,00	181	406,46	10	23,55	—	—	1	2,42	192	432,43
3,01 - 3,50	202	555,67	4	11,14	—	—	1	2,95	207	569,76
3,51 - 4,00	125	405,06	11	35,45	—	—	3	9,46	139	449,97
4,01 - 4,50	90	339,24	4	15,36	4	15,63	1	3,66	99	373,89
4,51 - 5,00	67	284,54	5	21,62	—	—	3	12,71	75	318,87
5,01 - 7,50	61	288,48	4	19,32	—	—	1	4,70	66	312,50
7,51 - 10,00	186	1.148,47	14	81,33	1	6,41	6	35,25	207	1.271,46
10,01 - 12,50	119	1.006,31	14	124,91	7	63,65	3	25,64	143	1.220,51
12,51 - 15,00	56	627,80	9	96,73	3	32,34	—	—	68	756,87
15,01 - 20,00	41	556,94	6	82,56	—	—	—	—	47	639,50
20,01 - 25,00	41	698,41	6	99,48	1	16,36	—	—	48	814,25
25,01 - 30,00	13	297,43	5	111,29	—	—	—	—	18	408,72
30,01 - 40,00	14	384,35	7	184,51	1	29,45	—	—	22	598,31
40,01 - 50,00	10	343,56	9	329,17	1	40,00	—	—	20	712,73
50,01 - 75,00	8	357,10	7	320,62	—	—	—	—	15	677,72
75,01 - 100,00	8	478,86	14	882,47	—	—	—	—	22	1.361,33
100,01 - 150,00	1	92,00	8	640,11	—	—	—	—	9	732,11
150,01 - 200,00	2	259,27	11	1.336,28	—	—	—	—	13	1.595,55
200,01 - 250,00	—	—	4	746,99	—	—	—	—	4	746,99
250,01 - 500,00	—	—	1	250,00	—	—	—	—	1	250,00
500,01 - 1.000,00	—	—	1	445,54	—	—	—	—	1	445,54
1.000,01 - 2.500,00	—	—	1	855,21	—	—	—	—	1	855,21
oltre 2.500	—	—	—	—	—	—	—	—	—	—
TOTALE	3.355	10.159,37	268	6.802,69	18	203,84	34	107,91	3.675	17.273,81

TAV. 11 — Aziende per forma di conduzione e comune

Superficie in ettari

N. d'ordine	C O M U N I	CONDUZIONE DIRETTA DEL COLTIVATORE		CONDUZIONE CON SALARIA- TI E/O COMPARTICIPANTI		CONDUZIONE A COLONIA PARZIARIA APPODERATA		ALTRA FORMA DI CONDUZIONE		T O T A L E	
		Aziende	Superficie	Aziende	Superficie	Aziende	Superficie	Aziende	Superficie	Aziende	Superficie
1	Alagna	124	604,43	19	218,22	—	—	—	—	143	822,65
2	Albaredo Arnaboldi	50	612,50	2	62,40	1	15,51	—	—	53	690,41
3	Albonese	116	586,96	1	1,30	—	—	—	—	117	588,26
4	Albuzzano	109	1.390,98	1	91,35	—	—	—	—	110	1.482,29
5	Arena Po	371	1.245,76	12	279,80	6	49,03	21	72,59	410	1.647,18
6	Badia Pavese	95	438,52	2	165,29	1	8,11	—	—	98	611,92
7	Bagnària	164	1.204,25	2	61,51	11	171,39	1	1,47	178	1.438,64
8	Barbianello	152	830,11	4	208,30	11	149,75	10	6,73	177	1.194,89
9	Bascapè	65	1.178,20	3	185,72	—	—	—	—	66	1.363,92
10	Bastida de' Dossi	72	124,06	1	52,10	—	—	2	8,05	75	184,21
11	Bastida Pancarana	109	596,61	5	387,08	2	12,43	—	—	116	996,12
12	Battuda	28	60,68	7	616,55	—	—	—	—	35	677,23
13	Belgioioso	50	175,81	25	2.040,98	—	—	2	3,34	77	2.220,13
14	Beregardo	108	305,13	16	1.152,87	—	—	—	—	124	1.458,00
15	Borgarello	9	29,13	9	420,64	—	—	—	—	18	449,77
16	Borgo Prido	299	1.670,87	13	293,28	56	672,99	9	9,09	377	2.646,23
17	Borgoratto Mormorolo	192	1.073,33	3	57,68	13	165,86	—	—	208	1.296,87
18	Borgo San Siro	54	531,97	9	777,08	—	—	—	—	63	1.309,05
19	Bornasco	57	944,35	10	153,66	—	—	1	0,35	68	1.098,40
20	Bosnasco	133	418,65	—	—	13	122,87	11	14,13	157	555,65
21	Brallo di Pregda	462	4.225,90	6	409,28	—	—	—	—	468	4.635,18
22	Breme	331	1.172,72	19	415,10	—	—	—	—	350	1.587,82

Segue Tav. 11 — Aziende per forma di conduzione e comune
Superficie in ettari

N. d'ordine	C O M U N I	CONDUZIONE DIRETTA DEL COLTIVATORE		CONDUZIONE CON SALARIATI E/O COMPARTICIPANTI		CONDUZIONE A COLONIA PARZIARIA APPODERATA		ALTRA FORMA DI CONDUZIONE		T O T A L E	
		Aziende	Superficie	Aziende	Superficie	Aziende	Superficie	Aziende	Superficie	Aziende	Superficie
23	Bressana Bottarone	234	553,53	13	745,22	3	24,91	5	3,01	255	1.326,67
24	Broni	552	1.206,54	122	320,63	15	78,76	135	84,01	824	1.689,94
25	Calvignano	18	109,88	3	115,90	26	339,98	1	2,81	48	568,57
26	Campospinoso	89	395,69	2	48,86	1	9,70	—	—	92	454,25
27	Candia Lomellina	241	1.421,33	28	931,92	—	—	—	—	269	2.353,25
28	Canevino	52	243,65	2	45,04	7	85,85	9	21,88	70	396,42
29	Canneto Pavese	349	441,20	75	66,09	3	6,61	87	105,98	514	619,88
30	Carbonara al Ticino	52	387,04	13	1.048,00	—	—	—	—	65	1.435,04
31	Casanova Lonati	80	350,44	2	44,81	3	25,89	6	4,87	91	426,01
32	Casatisma	114	514,51	2	99,16	1	15,45	—	—	117	629,12
33	Casei Gerola	282	1.378,07	11	407,12	9	57,13	1	1,89	303	1.854,21
34	Casorate Primo	97	592,72	7	103,76	—	—	—	—	104	696,48
35	Cassolnovo	416	2.325,41	14	377,35	—	—	—	—	430	2.702,76
36	Castana	303	473,02	—	—	—	—	29	37,41	332	510,43
37	Casteggio	308	913,96	49	187,31	73	360,77	42	47,50	472	1.509,54
38	Castelletto di Branduzzo	127	811,89	6	202,62	4	54,11	—	—	137	1.068,62
39	Castello d'Agogna	11	278,66	16	1.086,05	—	—	—	—	27	1.364,71
40	Castelnovetto	117	446,29	24	1.229,67	—	—	—	—	141	1.675,96
41	Cava Manara	237	1.018,62	4	39,43	1	11,13	—	—	242	1.069,18
42	Cecima	113	658,44	1	5,94	12	133,46	8	54,21	134	852,05
43	Ceranova	15	103,34	2	215,71	—	—	—	—	17	319,05
44	Ceretto Lomellina	48	609,68	2	13,38	—	—	—	—	50	623,06
45	Cernago	89	630,78	23	621,33	—	—	—	—	112	1.252,11
46	Certosa di Pavia	36	396,33	12	582,92	—	—	—	—	48	979,25
47	Cervesina	239	1.051,48	3	124,71	—	—	1	0,65	243	1.176,84
48	Chignolo Po	598	1.435,57	15	352,26	2	49,80	—	—	615	1.837,63
49	Cigognola	293	564,51	9	102,61	8	42,32	44	56,79	354	766,23
50	Cilavenga	713	1.294,95	16	60,53	—	—	—	—	729	1.355,48
51	Codevilla	334	788,41	6	165,79	26	231,42	19	27,39	385	1.213,01
52	Confienza	323	1.361,80	11	1.140,63	—	—	—	—	334	2.502,43
53	Copiano	51	147,57	5	278,33	—	—	—	—	56	425,90
54	Corana	247	763,20	7	577,59	1	3,26	4	14,15	259	1.358,20
55	Cornale	162	223,76	1	2,49	—	—	—	—	163	226,25
56	Corteolona	72	322,14	6	590,33	—	—	—	—	78	912,47
57	Corvino San Quirico	217	311,01	4	23,54	15	69,65	30	46,73	266	450,93
58	Costa de' Nobili	102	857,74	9	39,31	1	10,48	—	—	112	907,53
59	Cozzo	95	884,76	22	829,30	—	—	—	—	117	1.714,06
60	Cura Carpignano	66	420,74	8	626,15	1	17,60	—	—	75	1.064,49
61	Dorno	401	1.301,40	27	1.425,43	—	—	—	—	428	2.726,83
62	Ferrera Erbognone	46	274,52	14	1.251,37	—	—	—	—	60	1.525,89
63	Filighera	28	77,00	9	649,51	—	—	1	0,53	38	727,04
64	Fortunago	200	1.471,69	4	111,41	5	175,66	—	—	209	1.758,76
65	Frascarolo	236	1.247,76	9	713,88	—	—	—	—	245	1.961,64
66	Galliavola	14	202,16	5	695,33	—	—	—	—	19	897,49
67	Gambarana	100	608,11	3	94,76	—	—	—	—	103	702,87
68	Gambolò	759	4.064,81	7	785,10	—	—	—	—	766	4.849,91
69	Garlasco	728	2.282,05	75	1.118,77	—	—	—	—	803	3.400,82
70	Genzone	42	147,86	8	234,58	—	—	—	—	50	382,44
71	Gerenzago	87	165,46	3	353,17	—	—	—	—	90	518,63
72	Giussago	84	621,79	29	1.756,39	—	—	—	—	113	2.378,18
73	Godiasco	254	1.645,96	11	66,35	6	126,61	12	101,71	283	1.940,63
74	Golferenzo	101	272,99	3	13,19	6	66,61	20	27,65	130	380,44
75	Gravellona Lomellina	303	1.110,63	13	440,61	—	—	—	—	316	1.751,24
76	Gropello Cairoli	316	1.240,11	39	1.443,17	—	—	—	—	355	2.683,28
77	Inverno e Monteleone	210	912,04	14	23,19	—	—	3	7,92	227	943,15
78	Landriano	38	153,12	18	1.262,62	—	—	—	—	56	1.415,74
79	Langosco	94	376,41	4	712,74	—	—	—	—	98	1.589,15
80	Lardirago	32	565,32	—	—	—	—	—	—	32	665,32
81	Linarolo	101	337,41	15	524,78	—	—	—	—	116	962,19
82	Lirio	76	160,94	1	2,36	2	13,73	11	8,14	90	185,17
83	Lomello	80	880,13	26	1.204,48	—	—	—	—	106	2.084,61
84	Lungavilla	202	528,40	2	29,44	2	14,06	10	20,04	216	591,94

Seque Tav. 11 — Aziende per forma di conduzione e comune

Superficie in ettari

N. d'ordine	C O M U N I	CONDUZIONE DIRETTA DEL COLTIVATORE		CONDUZIONE CON SALARIATI E/O COMPARTICIPANTI		CONDUZIONE A COLONIA PARZIARIA APPODERATA		ALTRA FORMA DI CONDUZIONE		T O T A L E	
		Aziende	Superficie	Aziende	Superficie	Aziende	Superficie	Aziende	Superficie	Aziende	Superficie
85	Magherno	152	340,83	1	123,00	—	—	—	—	153	463,83
86	Maregnago	42	134,65	17	773,28	—	—	—	—	59	907,93
87	Marzano	82	420,90	5	389,78	—	—	—	—	87	810,68
88	Mede	182	1.646,72	22	1.463,84	—	—	—	—	204	3.110,56
89	Mencònico	237	2.692,06	3	22,29	2	33,10	—	—	242	2.747,45
90	Mezzana Bigli	287	479,20	12	1.482,55	2	26,18	—	—	301	1.987,93
91	Mezzana Rabattone	56	202,82	11	546,36	—	—	1	40,53	68	789,71
92	Mezzanino	293	705,85	4	356,21	1	24,87	—	—	298	1.086,93
93	Miradolo Terme	528	1.052,29	29	58,95	—	—	—	—	557	1.111,24
94	Montalto Pavese	244	998,30	15	122,92	51	783,57	17	49,02	327	1.953,81
95	Montebello della Battàgia	214	967,30	10	83,92	46	357,70	11	11,46	281	1.420,38
96	Montecalvo Versiggia	185	548,74	16	121,41	50	271,43	25	58,67	276	1.000,25
97	Montescano	107	150,71	1	6,94	1	5,24	19	29,93	128	192,82
98	Montesègale	128	1.012,08	4	55,38	14	236,54	1	3,14	147	1.307,14
99	Monticelli Pavese	157	929,99	18	496,71	2	45,81	—	—	177	1.472,51
100	Montù Beccaria	627	1.165,16	23	33,59	28	132,94	91	104,04	769	1.435,73
101	Mornico Losana	203	406,39	4	26,19	9	142,71	41	207,68	257	782,97
102	Mortara	402	3.296,81	35	1.173,99	—	—	—	—	437	4.470,80
103	Nicorvo	46	837,48	3	82,80	—	—	—	—	49	920,28
104	Olèvano di Lomellina	68	677,35	14	691,80	—	—	—	—	82	1.369,15
105	Oliva Gessi	54	142,29	1	53,00	16	145,88	5	8,22	76	349,39
106	Ottobiano	178	1.555,08	18	261,29	1	8,67	—	—	197	1.825,04
107	Palestro	412	1.215,97	24	361,34	—	—	—	—	436	1.577,31
108	Pancarana	110	409,70	1	2,61	1	8,44	—	—	112	420,75
109	Parona	338	781,05	6	123,88	—	—	—	—	344	904,93
110	Pavia	240	2.293,27	61	2.481,78	1	41,58	5	17,03	307	4.833,66
111	Pietra de' Giorgi	312	630,55	10	103,65	19	175,94	31	66,50	372	976,64
112	Pieve Albignola	73	365,92	16	985,65	—	—	—	—	89	1.351,57
113	Pieve del Càiro	197	1.536,83	5	564,09	—	—	—	—	202	2.100,92
114	Pieve Porto Morone	468	1.008,19	34	191,17	2	15,31	—	—	504	1.214,67
115	Pinarolo Po	200	753,26	7	68,57	1	19,36	11	12,25	219	853,44
116	Pizzale	178	605,28	3	201,19	—	—	—	—	181	806,47
117	Ponte Nizza	241	1.772,83	1	18,95	16	275,99	1	0,65	259	2.068,42
118	Portàlbera	199	395,27	5	39,85	2	7,71	6	18,24	212	461,07
119	Rea	78	159,34	3	28,79	2	9,49	—	—	83	197,62
120	Redavalle	188	478,00	4	100,19	5	23,61	12	22,11	209	623,91
121	Retòrbido	314	752,06	4	173,27	8	53,46	19	34,99	345	1.013,78
122	Rivanazzano	382	1.495,22	13	361,31	32	398,83	28	29,18	455	2.284,54
123	Ròbbio	464	3.392,37	9	315,61	—	—	—	—	473	3.707,98
124	Robecco Pavese	137	578,68	—	—	10	51,64	6	13,04	153	643,36
125	Rocca de' Giorgi	15	71,14	3	221,55	47	647,95	3	36,64	68	977,28
126	Rocca Susella	114	951,05	2	158,05	10	95,58	5	15,45	131	1.220,13
127	Rognano	3	5,52	12	827,12	—	—	—	—	15	832,64
128	Romagnese	470	3.030,55	2	32,62	—	—	—	—	472	3.063,17
129	Roncaro	20	97,88	2	367,75	—	—	—	—	22	465,63
130	Rosasco	185	750,20	22	802,63	—	—	—	—	207	1.552,83
131	Rovescala	326	573,11	60	165,82	5	48,11	29	53,31	420	840,35
132	Ruino	229	1.577,69	1	133,67	9	227,60	13	67,60	252	2.006,56
133	San Cipriano Po	92	273,66	5	452,38	1	11,13	1	4,84	99	742,01
134	San Damiano al Cole	257	453,21	29	144,73	12	50,94	20	40,16	318	689,04
135	San Genèsio ed Uniti	59	442,85	8	480,56	—	—	—	—	67	921,41
136	San Giòrgio di Lomellina	158	927,48	26	1.225,26	—	—	—	—	184	2.152,74
137	San Martino Siccomàrio	49	633,45	20	521,21	—	—	—	—	69	1.154,66
138	Sannazzaro de' Burgondi	318	698,00	20	1.168,71	2	12,07	3	4,41	343	1.883,19
139	Santa Cristina e Bissone	111	433,28	30	1.482,61	—	—	—	—	141	1.915,89
140	Santa Giuletta	341	648,39	6	160,56	14	87,35	25	59,92	386	956,22

Segue TAV. 11 — Aziende per forma di conduzione e comune
Superficie in ettari

N. d'ordine	C O M U N I	CONDUZIONE DIRETTA DEL COLTIVATORE		CONDUZIONE CON SALARIATI E/O COMPARTICIPANTI		CONDUZIONE A COLONIA PARZIARIA APPODERATA		ALTRA FORMA DI CONDUZIONE		T O T A L E	
		Aziende	Superficie	Aziende	Superficie	Aziende	Superficie	Aziende	Superficie	Aziende	Superficie
141	Sant'Alèssio con Vialone	11	662,04	1	1,75	—	—	—	—	12	663,79
142	Santa Margherita di Staffora	337	2.338,18	1	905,00	—	—	—	—	338	3.243,18
143	Santa Maria della Versa	351	877,98	17	186,96	26	219,61	109	421,33	503	1.705,88
144	Sant'Angelo Lomellina	77	682,74	6	177,20	—	—	—	—	83	859,94
145	San Zenone al Po	158	403,39	41	72,55	1	8,17	—	—	200	484,11
146	Sartirana Lomellina	149	1.343,83	51	1.484,15	—	—	—	—	200	2.827,98
147	Scaldasole	87	243,87	12	821,09	—	—	2	9,52	101	1.074,48
148	Semiana	43	293,07	16	473,94	—	—	—	—	59	767,01
149	Silvano Pietra	192	606,53	6	177,77	7	102,59	11	20,37	216	907,28
150	Siziano	25	86,91	14	1.020,96	—	—	—	—	39	1.107,87
151	Sommo	102	879,71	12	281,60	—	—	—	—	114	1.161,31
152	Spessa	70	156,46	16	637,24	1	9,42	2	5,82	89	808,94
153	Stradella	474	1.033,11	50	273,87	25	164,88	147	204,82	696	1.676,68
154	Suardi	225	487,71	8	165,26	—	—	—	—	233	652,97
155	Torrazza Coste	335	1.304,90	6	17,64	29	211,70	34	62,87	404	1.597,11
156	Torre Beretti e Castellaro	32	677,64	11	901,50	—	—	—	—	43	1.579,14
157	Torre d'Arese	53	98,59	4	270,02	—	—	—	—	57	368,61
158	Torre de' Negri	43	110,56	5	169,62	—	—	—	—	48	280,18
159	Torre d'Isola	60	200,05	15	1.223,07	—	—	—	—	75	1.423,12
160	Torrevècchia Pia	100	368,50	13	1.139,08	—	—	—	—	113	1.507,58
161	Torricella Verzate	169	247,76	2	4,32	15	52,31	20	24,15	206	328,54
162	Travaò Sicomario	188	964,56	3	273,03	2	25,51	—	—	193	1.263,20
163	Trivòzio	100	214,14	1	118,74	—	—	—	—	101	332,88
164	Tromello	279	1.372,48	82	1.929,88	—	—	—	—	361	3.302,36
165	Trovo	49	421,84	7	350,09	—	—	—	—	56	771,93
166	Val di Nizza	282	2.321,58	1	1,96	17	220,76	—	—	300	2.544,30
167	Valèggio	37	810,80	6	399,78	—	—	—	—	43	1.210,58
168	Valle Lomellina	185	985,59	28	1.892,93	—	—	—	—	213	2.878,62
169	Valle Salimbene	14	543,08	6	90,72	—	—	1	2,75	21	638,55
170	Valverde	174	1.175,67	1	1,84	4	39,18	4	24,07	183	1.244,76
171	Varzi	855	4.776,78	30	53,68	41	259,62	7	6,16	933	5.090,24
172	Vellezzo Lomellina	15	367,15	7	679,06	—	—	—	—	22	1.046,21
173	Vellezzo Bellini	62	325,18	13	465,53	—	—	—	—	75	790,71
174	Verretto	63	276,6	—	—	1	3,73	2	3,01	71	283,39
175	Verrua Fo	390	1.008,89	—	—	4	43,40	—	—	394	1.052,29
176	Vidigulfo	65	497,96	15	1.013,07	—	—	—	—	80	1.511,03
177	Vigevano	1.170	5.012,76	25	1.344,02	—	—	6	8,61	1.201	6.365,39
178	Villa Biscossi	19	308,04	4	199,41	—	—	—	—	23	597,45
179	Villanova d'Ardengh	73	353,38	8	152,28	—	—	—	—	81	505,66
180	Villantèro	117	469,52	16	864,80	—	—	2	1,74	205	1.336,06
181	Vistarino	119	669,03	—	—	—	—	—	—	119	669,03
182	Voghera	1.063	4.346,03	37	609,27	27	286,79	50	139,65	1.177	5.381,74
183	Volpara	67	256,04	—	—	10	112,62	5	13,08	82	381,74
184	Zavattarello	414	2.268,75	30	89,76	4	35,73	6	18,48	454	2.412,72
185	Zeecone	41	333,43	7	175,99	—	—	—	—	48	509,42
186	Zeme Lomellina	151	427,30	27	1.730,64	—	—	—	—	178	2.157,94
187	Zenevredo	110	267,88	3	14,34	11	82,07	19	37,51	143	401,80
188	Zerbo	123	282,36	7	162,83	—	—	—	—	130	445,19
189	Zerboldò	60	521,72	40	2.757,50	4	64,52	—	—	104	3.343,74
190	Zinasco	251	1.171,48	22	1.091,04	—	—	—	—	273	2.262,52
	TOTALE PROVINCIA	36.626	164.055,74	2.516	86.274,72	998	9.822,23	1.391	2.803,97	41.531	262.956,66



