

ISTITUTO CENTRALE DI STATISTICA
1° CENSIMENTO GENERALE DELL' AGRICOLTURA

15 APRILE 1961



VOLUME II

DATI PROVINCIALI

su alcune principali caratteristiche strutturali delle aziende

FASCICOLO 22

PROVINCIA DI TRENTO



ISTITUTO CENTRALE DI STATISTICA
Ufficio Regionale per la Sicilia
Via Libertà, 37/i - Tel. 20.10.72
PALERMO

ROMA - 1962

INDICE

CARTA PLANIMETRICA

AVVERTENZE	Pag.	5
----------------------	------	---


TAVOLE INTRODUTTIVE

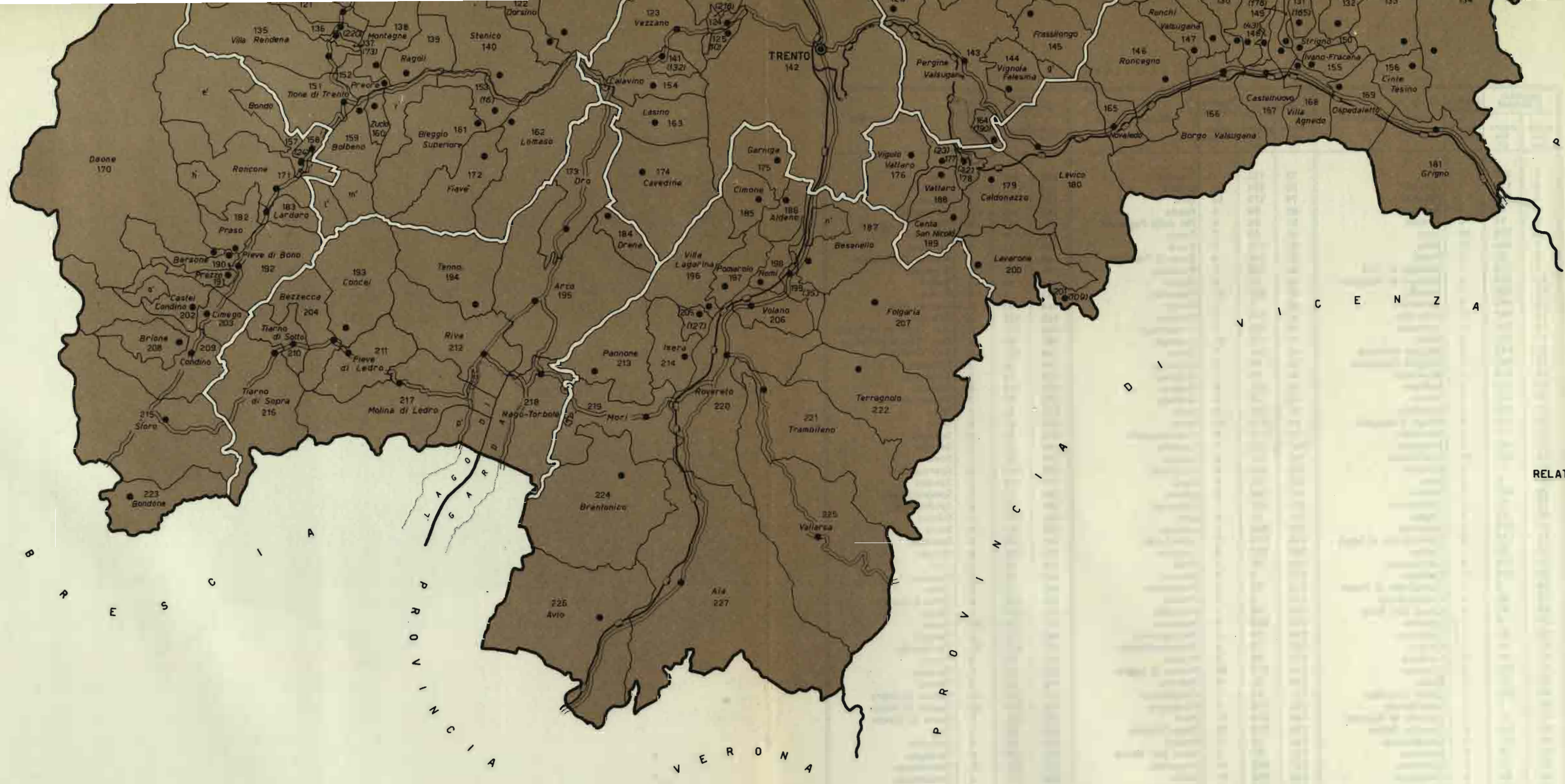
TAVOLA 1 - Aziende per forma di conduzione e classe di superficie	Pag.	11
TAVOLA 2 - Aziende per titolo di possesso dei terreni	»	11
TAVOLA 3 - Aziende per frammentazione in corpi di terreno	»	12
TAVOLA 4 - Aziende secondo alcune coltivazioni praticate	»	12
TAVOLA 5 - Aziende per dotazione di bestiame	»	12

TAVOLE ANALITICHE

TAVOLA 6 - Aziende per classe di superficie e titolo di possesso dei terreni . . .	Pag.	15
<i>A</i> - Totale	»	15
<i>B</i> - Per forma di conduzione	»	16
TAVOLA 7 - Aziende per classe di superficie e frammentazione in corpi di terreno	»	18
<i>A</i> - Totale	»	18
<i>B</i> - Per forma di conduzione	»	20
TAVOLA 8 - Aziende per classe di superficie e principali coltivazioni praticate .	»	24
<i>A</i> - Totale	»	24
<i>B</i> - Per forma di conduzione	»	25
TAVOLA 9 - Aziende per classe di superficie e dotazione di bestiame	»	27
<i>A</i> - Totale	»	27
<i>B</i> - Per forma di conduzione	»	28
TAVOLA 10 - Aziende per forma di conduzione, classe di superficie e regione agraria	»	32
TAVOLA 11 - Aziende per forma di conduzione e comune	»	37

PROVINCIA DI TRENTO





ISOLE AMMINISTRATIVE E
RELATIVI COMUNI DI APPARTENENZA

- a - Ronzone
- b - Cagno'
- c - Malosco
- d - Cavareno
- e - Soraga
- f-h - Tassullo
- g - Coredò
- i - Carisolo
- l - Imer
- m - Canal San Bovo
- n - Spiazzo
- o - Strembo
- p - Giustino
- q - Stenico
- r - Zambana
- s - Lona-Lases
- t - Baselga di Pinè
- u - Pieve Tesino
- v - Massimeno
- z - Bleggio inferiore
- a'-b'-d' - Cinte Tesino
- c' - Spera
- e' - Breguzzo
- f'-l' - Tione di Trento
- g' - Pergine Valsugana
- h' - Lardaro
- i' - Roncone
- m' - Zuolo
- n' - Calliano
- o' - Cimego
- p' - Riva
- q' - Brentonico

SEGNI CONVENZIONALI

- Confine di provincia
- » » comune
- Limite di lago
- Strade statali
- Ferrovie statali

ZONE ALTIMETRICHE E
LIMITI DI REGIONE AGRARIA

- Montagna





AVVERTENZE

Nelle avvertenze che seguono sono illustrati i caratteri ai quali si riferiscono i dati riportati nel presente volume, allo scopo di assicurare una esatta interpretazione dei dati stessi.

Per una conoscenza più completa delle modalità tecniche seguite per l'esecuzione del censimento, vedasi il fascicolo dell'Istituto Centrale di Statistica « Disposizioni e istruzioni per il 1° Censimento generale dell'agricoltura, 15 aprile 1961 », Metodi e Norme, Numero speciale.

1. - **Riferimento dei dati** — I dati contenuti nel presente volume fanno riferimento alla data del 15 aprile 1961, ad eccezione dei dati concernenti le coltivazioni praticate (Tavv. 4 e 8), i quali si riferiscono invece alle superfici investite nelle diverse coltivazioni durante l'annata agraria 1960-61.

2. - **Circoscrizioni territoriali** — L'elaborazione dei dati è stata effettuata, nell'ambito di ciascuna provincia, secondo le zone altimetriche e le regioni agrarie, quali risultano definite nel fascicolo dell'Istituto Centrale di Statistica « Circoscrizioni statistiche », Metodi e Norme, Serie C, n. 1.

Poichè la provincia di Trento, è costituita dalla sola zona altimetrica di montagna, la distribuzione dei dati per zona altimetrica coincide con la distribuzione dei dati relativi al complesso della provincia.

Per quanto riguarda le regioni agrarie (Tav. 10), è da tener presente che esse risultano contraddistinte, nell'ambito della provincia, da un numero d'ordine progressivo, cui corrisponde la denominazione di ciascuna regione agraria.

Per la provincia di Trento le regioni agrarie sono le seguenti:

Regione agraria	1	-	Val di Sole
Regione agraria	2	-	Val di Noce
Regione agraria	3	-	Valli di Fiemme e di Fassa
Regione agraria	4	-	Val Cismon
Regione agraria	5	-	Alto Sarca
Regione agraria	6	-	Val d'Adige di Trento
Regione agraria	7	-	Valli di Cembra e di Pinè
Regione agraria	8	-	Val Sugana
Regione agraria	9	-	Valli Giudicarie Interiori
Regione agraria	10	-	Montagna del Benaco settentrionale
Regione agraria	11	-	Val Lagarina

Nell'elenco dei comuni riportato nel retro della carta planimetrica allegata al presente fascicolo risulta indicato, a fianco di ciascun comune, il numero della regione agraria di appartenenza del comune stesso.

3. - **Azienda** — Per azienda agricola, forestale o zootecnica s'intende, ai fini del censimento, l'unità tecnico-economica costituita da terreni, anche in appezzamenti non contigui, ed eventualmente da impianti ed attrezzature varie in cui si attua la produzione agraria, forestale o zootecnica ad opera di un conduttore, e cioè persona fisica, società o ente, che ne sopporta il rischio sia da solo (conduttore coltivatore o conduttore con salariati e/o compartecipanti), sia in associazione ad un mezzadro o colono parziario.

Fra le aziende agricole si intendono comprese anche le aziende zootecniche nelle quali l'allevamento del bestiame viene attuato senza utilizzazione di terreno agrario.

Hanno formato oggetto del censimento tutte le aziende agricole, forestali e zootecniche, di qualsiasi ampiezza e da chiunque condotte. Pertanto, nel numero delle aziende risultano comprese anche quelle di minima estensione, generalmente condotte da conduttori espliciti anche attività non agricole (artigiani, operai, ecc.)

e che non si è ritenuto opportuno di escludere dal censimento, non costituendo l'estensione, da sola, un criterio sufficiente per distinguere le aziende agrarie vere e proprie da quelle improprie.

Sono stati esclusi dal censimento, in quanto non costituenti aziende: i piccoli orti a carattere familiare, generalmente annessi alle abitazioni; i parchi e giardini ornamentali a chiunque appartenenti; i piccoli allevamenti a carattere familiare, costituiti da uno o pochi capi di bestiame (suini, capre, pollame, ecc.), salvo il caso in cui tali allevamenti facevano parte di un'azienda agricola.

4. - **Superficie** — I dati sulla superficie delle aziende si riferiscono alla superficie totale delle aziende stesse, comprendente sia l'area complessiva dei terreni destinati a colture erbacee o arboree, inclusi i boschi, sia l'area occupata da fabbricati, stagni, canali, ecc. situati entro il perimetro dei terreni che costituiscono la azienda.

I dati sulle superfici investite nelle diverse coltivazioni (Tavv. 4 e 8) sono indicati al lordo da tare.

Per quanto riguarda la Tav. 11 è da tener presente che i dati si riferiscono al complesso delle aziende censite in ciascun comune, e cioè alle aziende i cui terreni ricadevano tutti nel comune di censimento, nonchè alle aziende i cui terreni ricadevano in comuni diversi, ma che avevano nel comune di censimento il centro aziendale o la maggior parte dei terreni. Pertanto la superficie censita con riferimento ad un singolo comune può risultare anche superiore alla superficie agraria e forestale del comune stesso.

5. - **Forma di conduzione** (rapporto tra impresa e lavoro) — Per forma di conduzione di un'azienda si intende il rapporto tra l'imprenditore (conduttore) e le forze di lavoro dell'azienda stessa. Ai fini del censimento, le forme di conduzione sono state raggruppate nel modo seguente:

— *conduzione diretta del coltivatore*, quando il conduttore presta egli stesso lavoro manuale nell'azienda, del cui capitale fondiario dispone a titolo di proprietà, di affitto, ecc. Il conduttore coltivatore diretto di regola impiega nell'azienda anche mano d'opera fornita da propri familiari, da garzoni ed, in particolari occorrenze, da braccianti od altri salariati.

Agli effetti del censimento si considerano a conduzione diretta del coltivatore anche le aziende nelle quali la porzione di lavoro prestata da mano d'opera salariata risulti prevalente rispetto a quella fornita dal conduttore e dai familiari coadiuvanti;

— *conduzione con salariati e/o partecipanti*, quando il conduttore impiega per i lavori manuali dell'azienda mano d'opera fornita da salariati (salariati fissi, obbligati, braccianti e simili) e/o da partecipanti, mentre la sua opera è rivolta alla direzione dell'azienda nei riguardi degli ordinamenti colturali e degli altri aspetti tecnico-organizzativi;

— *conduzione a colonia parziaria appoderata* (mezzadria), quando una persona od ente (concedente) affida un podere (di cui è proprietario, enfiteuta, affittuario, ecc.) ad un capo famiglia (famiglia colonica), il quale si impegna ad eseguire, con l'aiuto dei familiari, tutti i lavori che il podere richiede, sostenendo parte delle spese necessarie alla conduzione e dividendone i frutti col concedente in determinate proporzioni;

— *altra forma di conduzione*, che comprende tutti gli altri tipi di rapporti di conduzione non classificabili tra quelli sopra elencati ed, in particolare, i rapporti di conduzione a colonia parziaria non appoderata o impropria.

6. - **Titolo di possesso dei terreni** (rapporto tra impresa e proprietà) — Il titolo di possesso dei terreni fa riferimento al titolo in base al quale il conduttore dispone dei terreni stessi; nel caso della colonia parziaria appoderata il titolo di possesso è riferito al concedente.

Tra i titoli di possesso sono stati posti in evidenza la proprietà (alla quale è stata assimilata l'enfiteusi) e l'affitto. Tra gli «altri titoli» risultano compresi: l'usufrutto, l'assegnazione di terreni da parte di un Ente di riforma o Consorzio o Università agraria o Ente simile, la colonia perpetua, il beneficio parrocchiale, l'uso gratuito, ecc.

7. - **Coltivazioni praticate** — Per «prati avvicendati ed erbai» si intendono le coltivazioni formate da una specie o da un miscuglio di specie erbacee destinate esclusivamente alla produzione del foraggio, che vengono praticate in avvicendamento o in rotazione con altre coltivazioni erbacee.

Per «prati permanenti e pascoli» si intendono i terreni saldi destinati esclusivamente e permanentemente alla produzione di foraggio e quindi, di norma, privi di piante legnose. Si intendono destinati a prato permanente o a pascolo anche i terreni sui quali siano presenti piante legnose a carattere sparso o come relitti di precedenti colture.

La vite è considerata in coltura specializzata quando viene coltivata su terreni utilizzati esclusivamente per detta coltivazione, oppure su terreni il cui suolo viene parzialmente utilizzato anche per coltivazioni erbacee

aventi, generalmente, carattere accessorio o marginale. La vite è considerata in coltura specializzata anche quando è compresente sul terreno ad altra specie legnosa agraria e rappresenta la coltivazione predominante dal punto di vista della destinazione produttiva del terreno stesso.

La vite è considerata in coltura promiscua quando viene coltivata su terreni utilizzati contemporaneamente per coltivazioni erbacee non aventi carattere accessorio o marginale, oppure quando è compresente sul terreno ad altra specie legnosa agraria e non rappresenta la coltivazione predominante dal punto di vista della destinazione produttiva del terreno stesso.

Nelle Tavv. 4 e 8, con riferimento a ciascuna coltivazione, risulta riportata la superficie totale delle aziende che praticano tale coltivazione, nonchè la superficie investita nella coltivazione stessa. Per la vite in coltura promiscua, invece, risulta indicata soltanto la superficie totale delle aziende in cui è presente tale coltivazione.

8. - **Bestiame** — I dati fanno riferimento al numero dei capi di bestiame delle specie e categorie considerate che, a prescindere dal titolo di possesso, alla data del censimento risultavano in dotazione di ciascuna azienda, anche se temporaneamente assenti per qualsiasi motivo (transumanza, pascolo, ecc.).

Per quanto riguarda la Tav. 9, i dati sui bovini sono riportati distintamente per il totale dei bovini e per il numero delle vacche da latte.

Ai fini del censimento, per vacca s'intende la bovina che ha già partorito o che, pur non avendo mai partorito, ha già fatto la terza mossa. Sono considerate vacche da latte quelle che, per razza ed attitudine, sono adibite esclusivamente alla produzione di latte, o che, comunque, danno una produzione di latte di norma eccedente la quantità occorrente per l'alimentazione del vitello durante il periodo dell'alimentazione latte di questo.


Per quanto concerne gli ovini e caprini (Tavv. 5 e 9), è da ritenere che i dati dichiarati nei questionari di azienda siano inferiori alla loro effettiva consistenza.

Avvertenze particolari — Il numero delle aziende riportato nelle Tavv. 1, 5, 9, 10, 11 fa riferimento a tutte le aziende agricole, forestali e zootecniche esistenti nella provincia. Nelle Tavv. 2, 3, 4, 6, 7, 8 non sono comprese, per la natura dei caratteri considerati, le aziende senza terreno agrario.

Per quanto concerne, inoltre, le Tavv. 4 e 8, è da tener presente che, con riferimento alle coltivazioni indicate, le aziende e la relativa superficie totale risultano ripetute tante volte quante sono le coltivazioni da esse praticate. Così, ad esempio, se un'azienda pratica la coltivazione del frumento e della vite in coltura specializzata, tale azienda e la relativa superficie totale risulta ripetuta sia tra le aziende che praticano la coltivazione del frumento, sia tra le aziende che praticano la coltivazione della vite in coltura specializzata.



TAVOLE INTRODUTTIVE



TAV. 1 — Aziende per forma di conduzione e classe di superficie

Superficie in ettari

CLASSI DI SUPERFICIE DELLE AZIENDE Ettari	CONDUZIONE DIRETTA DEL COLTIVATORE		CONDUZIONE CON SALARIATI E/O COMPARTICIPANTI		CONDUZIONE A COLONIA PARZIARIA APPODERATA		ALTRA FORMA DI CONDUZIONE		TOTALE	
	Aziende	Superficie	Aziende	Superficie	Aziende	Superficie	Aziende	Superficie	Aziende	Superficie
Senza terreno agrario . . .	20	—	5	—	—	—	—	—	25	—
fino a 0,10	1.844	134,07	29	2,13	—	—	11	0,95	1.884	137,15
0,11 - 0,20	2.839	452,99	102	16,28	—	—	71	11,87	3.012	481,14
0,21 - 0,30	2.508	645,93	92	23,78	—	—	91	23,52	2.691	693,23
0,31 - 0,40	2.176	781,37	95	34,23	—	—	93	33,39	2.364	848,99
0,41 - 0,50	1.958	902,72	89	41,06	—	—	102	47,49	2.149	991,27
0,51 - 0,75	4.252	2.678,88	164	102,39	—	—	184	117,42	4.600	2.898,69
0,76 - 1,00	3.997	3.534,05	152	134,42	2	1,80	165	145,49	4.316	3.815,76
1,01 - 1,50	6.596	8.297,23	201	247,54	20	25,93	224	277,57	7.041	8.848,27
1,51 - 2,00	5.281	9.270,99	136	239,24	28	50,66	138	243,64	5.583	9.804,53
2,01 - 2,50	4.010	9.052,62	113	257,07	29	67,97	91	205,02	4.243	9.582,68
2,51 - 3,00	3.168	8.735,73	89	247,21	43	119,98	80	219,68	3.380	9.322,60
3,01 - 3,50	2.417	7.874,46	64	209,71	41	135,10	44	142,94	2.566	8.362,21
3,51 - 4,00	2.058	7.729,61	54	204,95	57	214,07	32	121,27	2.201	8.269,90
4,01 - 4,50	1.501	6.389,88	29	124,40	51	219,26	42	179,01	1.623	6.912,55
4,51 - 5,00	1.260	5.998,58	43	203,35	55	264,65	30	141,49	1.388	6.608,07
5,01 - 7,50	3.472	21.096,58	110	670,38	162	987,52	82	502,82	3.826	23.257,30
7,51 - 10,00	1.398	11.978,90	62	537,38	55	477,92	48	412,15	1.563	13.406,35
10,01 - 12,50	651	7.264,24	36	405,30	17	183,48	29	324,94	733	8.177,96
12,51 - 15,00	303	4.125,43	25	342,60	13	179,75	12	165,77	353	4.813,55
15,01 - 20,00	308	5.239,91	53	907,85	11	188,71	24	404,80	396	6.741,27
20,01 - 25,00	95	2.118,93	33	752,89	7	160,13	12	275,92	147	3.307,87
25,01 - 30,00	44	1.183,93	21	583,99	4	110,33	3	80,98	72	1.959,23
30,01 - 40,00	56	1.927,44	23	789,38	2	73,48	9	310,99	90	3.101,29
40,01 - 50,00	21	953,21	25	1.134,49	2	94,27	7	324,60	55	2.506,57
50,01 - 75,00	22	1.345,19	45	2.820,49	1	51,42	1	63,37	69	4.280,47
75,01 - 100,00	6	514,92	41	3.510,74	—	—	—	—	47	4.025,66
100,01 - 150,00	9	1.146,34	62	7.806,50	1	123,05	1	142,14	73	9.218,03
150,01 - 200,00	3	487,54	58	10.123,80	—	—	—	—	61	10.611,34
200,01 - 250,00	1	221,67	47	10.688,66	—	—	—	—	48	10.910,33
250,01 - 500,00	4	1.453,62	135	48.395,97	—	—	—	—	139	49.849,59
500,01 - 1.000,00	—	—	132	91.202,49	—	—	—	—	132	91.202,49
1.000,01 - 2.500,00	—	—	88	127.635,51	—	—	—	—	88	127.635,51
oltre 2.500	—	—	16	68.100,31	—	—	—	—	16	68.100,31
TOTALE	52.278	133.536,96	2.469	378.496,49	601	3.729,48	1.626	4.919,23	56.974	520.682,16

TAV. 2 — Aziende per titolo di possesso dei terreni

Superficie in ettari

FORME DI CONDUZIONE	T O T A L E					SOLO PROPRIETÀ		SOLO AFFITTO		PARTE IN PROPRIETÀ E PARTE IN AFFITTO			
	Aziende	Superficie				Aziende	Superficie	Aziende	Superficie	Aziende	Superficie		
		proprietà	affitto	altri titoli	Totale						proprietà	affitto	Totale
Conduzione diretta del coltivarore	52.258	115.076,37	17.413,29	1.047,30	133.536,96	35.001	80.917,14	1.692	2.027,08	14.877	33.086,40	15.262,66	48.349,06
Conduzione con salariati e/o compartecipanti	2.464	373.287,48	2.261,41	2.947,60	378.496,49	2.261	371.021,45	36	1.489,30	47	1.450,41	716,58	2.166,99
Conduzione a colonia parziaria appoderata	601	3.639,30	24,43	65,75	3.729,48	571	3.582,85	2	8,60	11	56,45	15,83	72,28
Altra forma di conduzione	1.626	4.611,16	24,50	283,57	4.919,23	1.494	4.498,99	2	2,80	30	100,46	21,70	122,16
TOTALE	56.949	496.614,31	19.723,63	4.344,22	520.682,16	39.327	460.020,43	1.732	3.527,78	14.965	34.693,72	16.016,77	50.710,49

TAV. 3 — Aziende per frammentazione in corpi di terreno

Superficie in ettari

FORME DI CONDUZIONE	AZIENDE COSTITUTE DA UN UNICO CORPO		AZIENDE I CUI TERRENI SONO FRAMMENTATI IN CORPI													
			2		3		4		5		6		7		8	
	Aziende	Superficie	Aziende	Superficie	Aziende	Superficie	Aziende	Superficie	Aziende	Superficie	Aziende	Superficie	Aziende	Superficie	Aziende	Superficie
Conduzione diretta del coltivatore	6.803	5.641,73	6.299	6.687,91	5.783	8.891,54	5.167	9.953,64	4.404	10.589,53	3.994	10.159,37	3.337	9.691,22	2.860	9.896,24
Conduzione con salariati e/o partecipanti	850	86.301,41	443	63.356,75	322	40.373,32	196	35.872,17	149	27.578,67	96	17.942,87	72	6.224,51	55	13.412,12
Conduzione a colonia parziaria appoderata	224	1.366,49	165	920,91	97	602,31	43	273,05	29	251,57	15	69,61	8	50,74	3	14,82
Altra forma di conduzione	560	669,37	361	616,02	259	746,96	137	576,56	99	503,85	69	348,41	37	230,37	25	296,87
TOTALE . . .	8.437	93.979,00	7.268	71.581,59	6.461	50.614,13	5.543	46.675,42	4.681	38.923,62	4.174	28.520,26	3.454	16.196,84	2.943	23.620,05

FORME DI CONDUZIONE	AZIENDE I CUI TERRENI SONO FRAMMENTATI IN CORPI															
	9		10		11 - 15			16 - 20			21 - 50			oltre 50		
	Aziende	Superficie	Aziende	Superficie	Aziende	Corpi	Superficie	Aziende	Corpi	Superficie	Aziende	Corpi	Superficie	Aziende	Corpi	Superficie
Conduzione diretta del coltivatore	2.103	7.094,03	2.102	7.673,70	5.584	71.056	23.909,40	2.059	36.456	10.343,23	1.680	46.915	11.797,09	83	5.557	1.208,33
Conduzione con salariati e/o partecipanti	30	4.134,19	34	7.857,58	89	1.158	19.295,07	43	778	7.857,00	70	2.130	37.711,56	15	1.412	10.579,27
Conduzione a colonia parziaria appoderata	3	17,06	5	70,96	5	66	32,08	1	17	7,00	2	46	13,93	1	76	38,95
Altra forma di conduzione	13	109,13	20	163,72	30	382	404,70	9	165	188,59	7	217	64,68	—	—	—
TOTALE . . .	2.149	11.354,41	2.161	15.765,96	5.708	72.662	43.641,25	2.112	37.416	18.395,82	1.759	49.308	49.587,26	99	7.045	11.826,55

TAV. 4 — Aziende secondo alcune coltivazioni praticate (a)

Superficie in ettari

FORME DI CONDUZIONE	AZIENDE CHE PRATICANO LA COLTIVAZIONE DI													
	Frumento			Foraggiere						Vite				
	Aziende	Superficie		Prati avvicendati ed erbai			Prati permanenti e pascoli			Coltura specializzata (vigneto)		Coltura promiscua		
		totale delle aziende	a frumento	Aziende	totale delle aziende	a prati avvicendati ed erbai	Aziende	totale delle aziende	a prati permanenti e pascoli	Aziende	totale delle aziende	a vigneto	Aziende	Superficie totale delle aziende
Conduzione diretta del coltivatore	7.262	26.373,58	1.149,51	9.553	30.778,25	3.748,61	40.952	121.424,10	67.642,47	17.340	44.170,60	6.594,59	7.203	21.109,04
Conduzione con salariati e/o partecipanti	96	1.060,56	37,57	177	9.760,57	953,92	1.338	158.492,05	108.735,27	534	4.666,71	534,32	97	549,07
Conduzione a colonia parziaria appoderata	217	1.359,50	109,70	310	2.002,76	250,74	479	3.047,83	745,61	490	3.076,40	886,78	137	799,21
Altra forma di conduzione	131	1.088,31	54,49	411	1.926,27	265,83	564	2.811,48	602,26	1.373	4.297,56	2.101,41	178	591,85
TOTALE . . .	7.706	29.881,95	1.351,27	10.451	44.467,85	5.219,10	43.333	285.775,46	177.725,61	19.737	56.211,27	10.117,10	7.615	23.049,17

(a) Cfr. Avvertenze particolari.

TAV. 5 — Aziende per dotazione di bestiame

Superficie in ettari

FORME DI CONDUZIONE	AZIENDE CON BESTIAME							AZIENDE SENZA BESTIAME		TOTALE	
	Aziende		Capi					Numero	Superficie	Aziende	Superficie
	Numero	Superficie	Bovini	Bufalini	Ovini e caprini	Suini	Equini				
Conduzione diretta del coltivatore	29.447	102.760,77	71.897	—	16.920	8.177	4.945	22.831	30.776,19	52.278	133.536,96
Conduzione con salariati e/o partecipanti	210	7.307,17	1.524	—	51	1.066	92	2.259	371.189,32	2.469	378.496,49
Conduzione a colonia parziaria appoderata	569	3.562,51	2.213	—	27	99	154	32	166,97	601	3.729,48
Altra forma di conduzione	230	1.538,01	804	—	131	31	96	1.396	3.381,22	1.626	4.919,23
TOTALE . . .	30.456	115.168,46	76.438	—	17.129	9.373	5.287	26.518	405.513,70	56.974	520.682,16

TAVOLE ANALITICHE



TAV. 6 — Aziende per classe di superficie e titolo di possesso dei terreni

Superficie in ettari
A - TOTALE

CLASSI DI SUPERFICIE DELLE AZIENDE Ettari	SOLO PROPRIETÀ		SOLO AFFITTO		SOLO ALTRI TITOLI		PARTE IN PROPRIETÀ E PARTE IN AFFITTO			PARTE IN PROPRIETÀ E PARTE AD ALTRI TITOLI				
	Aziende	Superficie	Aziende	Superficie	Aziende	Superficie	Aziende	Superficie			Aziende	Superficie		
								proprietà	affitto	Totale		proprietà	altri titoli	Totale
Fino a 0,10	1.506	109,39	253	18,07	11	0,83	106	4,07	4,15	8,22	7	0,27	0,28	0,55
0,11 - 0,20	2.443	390,69	280	44,10	18	2,96	262	20,57	21,22	41,79	7	0,85	0,39	1,24
0,21 - 0,30	2.171	559,59	183	47,50	16	3,98	307	42,58	36,02	78,60	11	1,57	1,27	2,84
0,31 - 0,40	1.900	682,38	140	50,11	15	5,49	291	57,49	47,16	104,65	16	3,06	2,62	5,68
0,41 - 0,50	1.704	785,93	85	39,34	22	10,06	326	84,59	65,76	150,35	9	2,40	1,82	4,22
0,51 - 0,75	3.496	2.199,45	181	112,36	27	16,80	857	326,89	219,13	546,02	32	11,26	8,58	19,84
0,76 - 1,00	3.082	2.724,19	123	108,89	36	31,86	1.041	580,42	340,21	920,63	25	12,27	10,06	22,33
1,01 - 1,50	4.729	5.950,77	155	195,65	50	63,18	2.023	1.658,52	878,22	2.536,74	63	47,99	27,90	75,89
1,51 - 2,00	3.586	6.303,08	79	139,72	31	54,15	1.835	2.220,86	996,74	3.217,60	37	44,46	19,74	64,20
2,01 - 2,50	2.676	6.043,37	61	135,84	16	35,93	1.435	2.277,41	966,33	3.243,74	35	49,56	29,77	79,33
2,51 - 3,00	2.138	5.897,08	30	82,83	20	55,93	1.143	2.214,78	937,86	3.152,64	31	50,52	34,10	84,62
3,01 - 3,50	1.584	5.164,49	22	72,65	15	49,84	916	2.060,23	921,14	2.981,37	22	42,14	28,87	71,01
3,51 - 4,00	1.382	5.190,21	21	79,61	14	52,40	753	2.070,30	761,80	2.832,10	20	57,62	17,25	74,87
4,01 - 4,50	973	4.151,89	17	73,22	9	39,03	601	1.913,07	637,92	2.550,99	15	28,97	35,14	64,11
4,51 - 5,00	861	4.098,92	18	85,57	11	51,72	486	1.663,19	651,63	2.314,82	8	21,01	16,86	37,87
5,01 - 7,50	2.301	13.981,31	35	217,58	25	153,30	1.428	6.388,24	2.291,11	8.679,35	22	93,44	42,31	135,75
7,51 - 10,00	949	8.133,39	14	118,37	7	61,38	579	3.605,94	1.366,45	4.972,39	8	41,21	26,03	67,24
10,01 - 12,50	441	4.915,76	13	142,84	3	36,18	263	2.048,52	889,54	2.938,06	10	63,64	49,65	113,29
12,51 - 15,00	233	3.189,70	3	42,10	3	40,67	106	1.065,50	367,84	1.433,34	5	41,35	25,77	67,12
15,01 - 20,00	262	4.459,12	7	125,90	3	53,98	112	1.378,57	518,85	1.897,42	7	55,40	59,48	114,88
20,01 - 25,00	110	2.477,05	1	22,82	1	23,20	30	443,37	233,78	677,15	4	42,27	45,06	87,33
25,01 - 30,00	53	1.450,19	1	28,00	—	—	16	276,67	147,33	424,00	—	—	—	—
30,01 - 40,00	74	2.549,20	1	37,83	—	—	14	392,06	88,48	480,54	1	13,72	20,00	33,72
40,01 - 50,00	47	2.139,43	—	—	—	—	16	161,70	111,59	273,29	2	54,81	39,04	93,85
50,01 - 75,00	54	3.375,35	1	60,00	—	—	12	302,81	411,68	714,49	2	31,98	98,65	130,63
75,01 - 100,00	41	3.514,48	1	82,64	—	—	3	118,59	150,69	269,28	2	94,25	65,01	159,26
100,01 - 150,00	65	8.205,77	3	397,14	—	—	4	25,81	452,22	478,03	1	0,41	136,68	137,09
150,01 - 200,00	56	9.796,16	2	327,64	—	—	3	143,41	344,13	487,54	—	—	—	—
200,01 - 250,00	46	10.459,26	—	—	—	—	2	4,87	445,20	451,07	—	—	—	—
250,01 - 500,00	129	46.250,53	2	639,46	1	391,97	5	1.142,69	711,59	1.854,28	1	293,67	1,88	295,55
500,01 - 1.000,00	132	91.202,49	—	—	—	—	—	—	—	—	—	—	—	—
1.000,01 - 2.500,00	87	125.569,50	—	—	—	—	—	—	—	—	—	—	—	—
oltre 2.500	16	68.100,31	—	—	—	—	—	—	—	—	—	—	—	—
TOTALE	39.327	460.020,43	1.732	3.527,78	354	1.234,84	14.965	34.693,72	16.016,77	50.710,49	403	1.200,10	844,21	2.044,31

	PARTE IN AFFITTO E PARTE AD ALTRI TITOLI				PARTE IN PROPRIETÀ, PARTE IN AFFITTO E PARTE AD ALTRI TITOLI					T O T A L E				
	Aziende	Superficie			Aziende	Superficie				Aziende	Superficie			
		affitto	altri titoli	Totale		proprietà	affitto	altri titoli	Totale		proprietà	affitto	altri titoli	Totale
Fino a 0,10	1	0,06	0,03	0,09	—	—	—	—	—	1.884	113,73	22,28	1,14	137,15
0,11 - 0,20	2	0,11	0,25	0,36	—	—	—	—	—	3.012	412,11	65,43	3,60	481,14
0,21 - 0,30	1	0,15	0,07	0,22	2	0,19	0,10	0,21	0,50	2.691	603,93	83,77	5,53	693,23
0,31 - 0,40	—	—	—	—	2	0,40	0,07	0,21	0,68	2.364	743,33	97,34	8,32	848,99
0,41 - 0,50	2	0,47	0,46	0,93	1	0,05	0,14	0,25	0,44	2.149	872,97	105,71	12,59	991,27
0,51 - 0,75	2	0,49	0,70	1,19	5	1,22	0,87	0,94	3,03	4.600	2.538,82	332,85	27,02	2.898,69
0,76 - 1,00	3	0,61	1,97	2,58	6	2,87	1,59	0,82	5,28	4.316	3.319,75	451,30	44,71	3.815,76
1,01 - 1,50	3	1,20	2,25	3,45	18	13,72	3,61	5,26	22,59	7.041	7.671,00	1.078,68	98,59	8.848,27
1,51 - 2,00	4	2,55	4,61	7,16	11	9,33	4,01	5,28	18,62	5.583	8.577,73	1.143,02	83,78	9.804,53
2,01 - 2,50	2	1,68	2,81	4,49	18	20,32	9,53	10,13	39,98	4.243	8.390,66	1.113,38	78,64	9.582,68
2,51 - 3,00	—	—	—	—	18	22,51	14,39	12,60	49,50	3.380	8.184,89	1.035,08	102,63	9.322,60
3,01 - 3,50	1	3,36	0,04	3,40	6	6,83	6,92	5,70	19,45	2.566	7.273,69	1.004,07	84,45	8.362,21
3,51 - 4,00	1	1,43	2,23	3,66	10	20,63	7,94	8,48	37,05	2.201	7.338,76	850,78	80,36	8.269,90
4,01 - 4,50	—	—	—	—	8	18,80	2,60	11,91	33,31	1.623	6.112,73	713,74	86,08	6.912,55
4,51 - 5,00	—	—	—	—	4	13,67	2,53	2,97	19,17	1.388	5.796,79	739,73	71,55	6.608,07
5,01 - 7,50	—	—	—	—	15	45,58	23,89	20,54	90,01	3.826	20.508,57	2.532,58	216,15	23.257,30
7,51 - 10,00	—	—	—	—	6	32,34	4,27	16,97	53,58	1.563	11.812,88	1.489,09	104,38	13.406,35
10,01 - 12,50	—	—	—	—	3	11,91	12,00	7,92	31,83	733	7.039,83	1.044,38	93,75	8.177,96
12,51 - 15,00	—	—	—	—	3	18,73	5,14	16,75	40,62	353	4.315,28	415,08	83,19	4.813,55
15,01 - 20,00	—	—	—	—	5	32,62	2,12	55,23	89,97	396	5.925,71	646,87	168,69	6.741,27
20,01 - 25,00	1	0,85	19,47	20,32	—	—	—	—	—	147	2.962,69	257,45	87,73	3.307,87
25,01 - 30,00	—	—	—	—	2	17,85	8,90	30,29	57,04	72	1.744,71	184,23	30,29	1.959,23
30,01 - 40,00	—	—	—	—	—	—	—	—	—	90	2.954,98	126,31	20,00	3.101,29
40,01 - 50,00	—	—	—	—	—	—	—	—	—	55	2.355,94	111,59	39,04	2.506,57
50,01 - 75,00	—	—	—	—	—	—	—	—	—	69	3.710,14	471,68	98,65	4.280,47
75,01 - 100,00	—	—	—	—	—	—	—	—	—	47	3.727,32	233,33	65,01	4.025,66
100,01 - 150,00	—	—	—	—	—	—	—	—	—	73	8.231,99	849,36	136,68	9.218,03
150,01 - 200,00	—	—	—	—	—	—	—	—	—	61	9.939,57	671,77	—	10.611,34
200,01 - 250,00	—	—	—	—	—	—	—	—	—	48	10.464,13	446,20	—	10.910,33
250,01 - 500,00	—	—	—	—	1	410,49	0,11	7,20	417,80	139	48.097,38	1.351,16	401,05	49.849,59
500,01 - 1.000,00	—	—	—	—	—	—	—	—	—	132	91.202,49	—	—	91.202,49
1.000,01 - 2.500,00	1	55,39	2.010,62	2.066,01	—	—	—	—	—	88	125.569,50	55,39	2.010,62	127.635,51
oltre 2.500	—	—	—	—	—	—	—	—	—	16	68.100,31	—	—	68.100,31
TOTALE	24	68,35	2.045,51	2.113,86	144	700,06	110,73	219,66	1.030,45	56.949	496.614,31	19.723,63	4.344,22	520.682,16

Seque Tav. 6 — Aziende per classe di superficie e titolo di possesso dei terreni

Superficie in ettari

B — PER FORMA DI CONDUZIONE

CLASSI DI SUPERFICIE DELLE AZIENDE Ettari	T O T A L E				SOLO PROPRIETÀ		SOLO AFFITTO		PARTE IN PROPRIETÀ E PARTE IN AFFITTO				
	Aziende	Superficie			Aziende	Superficie	Aziende	Superficie	Aziende	Superficie			
		proprietà	affitto	altri titoli						Totale	proprietà	affitto	Totale
Fino a 0,10	1.844	111,05	22,10	0,92	134,07	1.471	106,73	252	17,97	105	4,05	4,07	8,12
0,11 - 0,20	2.839	384,83	65,05	3,11	452,99	2.275	363,41	278	43,72	262	20,57	21,22	41,79
0,21 - 0,30	2.508	558,61	83,17	4,15	645,93	1.996	514,34	181	46,93	307	42,58	36,02	78,60
0,31 - 0,40	2.176	678,71	96,68	5,98	781,37	1.723	618,82	139	49,75	288	56,63	46,86	103,49
0,41 - 0,50	1.958	716,03	104,07	7,62	902,72	1.529	704,65	82	38,00	324	83,93	65,46	149,39
0,51 - 0,75	4.252	2.331,97	330,70	16,21	2.678,88	3.172	1.994,77	179	111,05	853	324,92	218,29	543,21
0,76 - 1,00	3.997	3.060,13	444,89	29,03	3.534,05	2.793	2.469,02	119	105,29	1.033	576,27	337,40	913,67
1,01 - 1,50	6.596	7.164,15	1.069,60	63,48	8.297,23	4.325	5.449,94	149	188,87	2.017	1.653,71	875,92	2.529,63
1,51 - 2,00	5.281	8.088,75	1.138,71	43,53	9.270,99	3.315	5.824,68	78	138,00	1.828	2.210,28	994,15	3.204,43
2,01 - 2,50	4.010	7.886,54	1.109,74	56,34	9.052,62	2.457	5.544,10	60	133,75	1.432	2.272,56	964,78	3.237,34
2,51 - 3,00	3.168	7.653,13	1.033,06	49,54	8.735,73	1.952	5.382,67	30	82,83	1.138	2.202,92	935,84	3.138,76
3,01 - 3,50	2.417	6.832,75	998,98	42,73	7.874,46	1.453	4.735,90	22	72,65	912	2.052,62	916,05	2.968,67
3,51 - 4,00	2.058	6.836,34	850,18	43,09	7.729,61	1.250	4.691,11	21	79,61	752	2.066,98	761,20	2.828,18
4,01 - 4,50	1.501	5.635,00	707,92	46,96	6.389,88	863	3.681,50	16	68,72	599	1.905,81	636,60	2.542,41
4,51 - 5,00	1.260	5.229,95	739,71	28,92	5.998,58	743	3.537,01	18	85,57	485	1.658,26	651,61	2.309,87
5,01 - 7,50	3.472	18.497,31	2.494,22	105,05	21.096,58	1.981	12.028,32	32	198,50	1.417	6.339,80	2.271,83	8.611,63
7,51 - 10,00	1.398	10.479,07	1.447,63	52,20	11.978,90	802	6.862,43	11	91,10	570	3.543,09	1.352,26	4.895,35
10,01 - 12,50	651	6.162,53	1.044,14	57,57	7.264,24	364	4.060,37	13	142,84	261	2.026,61	889,30	2.915,91
12,51 - 15,00	303	3.670,23	413,08	42,12	4.125,43	188	2.568,20	3	42,10	105	1.054,70	365,84	1.420,54
15,01 - 20,00	308	4.546,66	589,04	104,21	5.239,91	186	3.159,28	6	108,82	105	1.304,18	478,10	1.782,28
20,01 - 25,00	95	1.866,62	206,03	46,28	2.118,93	63	1.399,23	—	—	28	427,72	205,18	632,90
25,01 - 30,00	44	969,41	184,23	30,29	1.183,93	25	674,89	1	28,00	16	276,67	147,33	424,00
30,01 - 40,00	56	1.781,13	126,31	20,00	1.927,44	40	1.375,35	1	37,83	14	392,06	88,48	480,54
40,01 - 50,00	21	818,58	95,59	39,04	953,21	14	635,07	—	—	5	128,70	95,59	224,29
50,01 - 75,00	22	900,13	387,72	57,34	1.345,19	12	714,00	—	—	9	169,48	387,72	557,20
75,01 - 100,00	6	312,64	150,69	51,59	514,92	2	164,94	—	—	3	118,59	150,69	269,28
100,01 - 150,00	9	578,94	567,40	—	1.146,34	4	553,13	1	115,18	4	25,81	452,22	478,03
150,01 - 200,00	3	143,41	344,13	—	487,54	—	—	—	—	3	143,41	344,13	487,54
200,01 - 250,00	1	1,27	220,40	—	221,67	—	—	—	—	1	1,27	220,40	221,67
250,01 - 500,00	4	1.105,50	348,12	—	1.453,62	3	1.103,28	—	—	1	2,22	348,12	350,34
500,01 - 1.000,00	—	—	—	—	—	—	—	—	—	—	—	—	—
1.000,01 - 2.500,00	—	—	—	—	—	—	—	—	—	—	—	—	—
oltre 2.500	—	—	—	—	—	—	—	—	—	—	—	—	—
TOTALE	52.258	115.076,37	17.413,29	1.047,30	133.536,96	35.001	80.917,14	1.692	2.027,08	14.877	33.086,40	15.262,66	48.349,06

CONDUZIONE CON SALARIATI E/O COMPARTICIPANTI

Fino a 0,10	29	1,73	0,18	0,22	2,13	24	1,71	1	0,10	1	0,02	0,08	0,10
0,11 - 0,20	102	15,61	0,38	0,29	16,28	98	15,61	2	0,38	—	—	—	—
0,21 - 0,30	92	22,77	0,60	0,41	23,78	88	22,70	2	0,57	—	—	—	—
0,31 - 0,40	95	32,61	0,36	1,26	34,23	90	32,41	1	0,36	—	—	—	—
0,41 - 0,50	89	37,69	1,64	1,73	41,06	80	37,03	3	1,34	2	0,66	0,30	0,96
0,51 - 0,75	164	94,34	1,98	6,07	102,39	149	92,93	2	1,31	3	1,41	0,67	2,08
0,76 - 1,00	152	120,64	5,23	8,55	134,42	134	118,51	4	3,60	4	1,83	1,63	3,46
1,01 - 1,50	201	221,60	5,61	20,33	247,54	178	219,26	4	4,50	2	1,13	1,11	2,24
1,51 - 2,00	136	220,36	0,15	18,73	239,24	123	216,65	—	—	2	3,71	0,15	3,86
2,01 - 2,50	113	249,13	3,26	4,68	257,07	108	246,18	1	2,09	2	2,95	1,17	4,12
2,51 - 3,00	89	224,36	1,57	21,28	247,21	77	214,04	—	—	3	6,76	1,57	8,33
3,01 - 3,50	64	187,94	3,79	17,98	209,71	56	183,63	—	—	2	2,77	3,79	6,56
3,51 - 4,00	54	178,13	0,60	26,22	204,95	46	174,81	—	—	1	3,32	0,60	3,92
4,01 - 4,50	29	111,04	4,50	8,86	124,40	26	110,96	1	4,50	—	—	—	—
4,51 - 5,00	43	188,77	—	14,58	203,35	40	188,77	—	—	—	—	—	—
5,01 - 7,50	110	593,13	24,34	52,91	670,38	92	558,04	2	11,68	7	31,16	12,66	43,82
7,51 - 10,00	62	458,21	35,35	43,82	537,38	53	456,36	3	27,27	1	1,85	8,08	9,93
10,01 - 12,50	36	380,83	—	24,47	405,30	34	380,83	—	—	—	—	—	—
12,51 - 15,00	25	340,20	2,00	0,40	342,60	23	316,65	—	—	1	10,80	2,00	12,80
15,01 - 20,00	53	835,55	42,02	30,28	907,85	45	775,22	1	17,08	5	55,99	24,94	80,93
20,01 - 25,00	33	660,02	51,42	41,45	752,89	28	641,77	1	22,82	2	15,65	28,60	44,25
25,01 - 30,00	21	583,99	—	—	583,99	21	583,99	—	—	—	—	—	—
30,01 - 40,00	23	789,38	—	—	789,38	23	789,38	—	—	—	—	—	—
40,01 - 50,00	25	1.118,49	16,00	—	1.134,49	24	1.085,49	—	—	1	33,00	16,00	49,00
50,01 - 75,00	45	2.695,22	83,96	41,31	2.820,49	40	2.546,56	1	60,00	3	133,33	23,96	157,29
75,01 - 100,00	41	3.414,68	82,64	13,42	3.510,74	39	3.349,54	1	82,64	—	—	—	—
100,01 - 150,00	62	7.387,86	281,96	136,68	7.806,50	59	7.387,45	2	281,96	—	—	—	—
150,01 - 200,00	58	9.796,16	327,64	—	10.123,80	56	9.796,16	2	327,64	—	—	—	—
200,01 - 250,00	47	10.462,86	225,80	—	10.688,66	46	10.459,26	—	—	1	3,60	225,80	229,40
250,01 - 500,00	135	46.991,88	1.003,04	401,05	48.395,97	126	45.147,25	2	639,46	4	1.140,47	363,47	1.503,94
500,01 - 1.000,00	132	91.202,49	—	—	91.202,49	132	91.202,49	—	—	—	—	—	—
1.000,01 - 2.500,00	88	125.569,50	55,39	2.010,62	127.635,51	87	125.569,50	—	—	—	—	—	—
oltre 2.500	16	68.100,31	—	—	68.100,31	16	68.100,31	—	—	—	—	—	—
TOTALE	2.464	373.287,48	2.261,41	2.947,60	378.496,49	2.261	371.021,45	36	1.489,30	47	1.450,41	716,58	2.166,99

Segue Tav. 6 — Aziende per classe di superficie e titolo di possesso dei terreni

Superficie in ettari

Segue B — PER FORMA DI CONDUZIONE

CLASSI DI SUPERFICIE DELLE AZIENDE Ettari	T O T A L E				S O L O P R O P R I E T À		S O L O A F F I T T O		P A R T E I N P R O P R I E T À E P A R T E I N A F F I T T O				
	Aziende	Superficie			Aziende	Superficie	Aziende	Superficie	Aziende	Superficie			
		proprietà	affitto	altri titoli						Totale	proprietà	affitto	Totale
CONDUZIONE A COLONIA PARZIARIA APPODERATA													
Fino a 0,10	—	—	—	—	—	—	—	—	—	—	—	—	
0,11 - 0,20	—	—	—	—	—	—	—	—	—	—	—	—	
0,21 - 0,30	—	—	—	—	—	—	—	—	—	—	—	—	
0,31 - 0,40	—	—	—	—	—	—	—	—	—	—	—	—	
0,41 - 0,50	—	—	—	—	—	—	—	—	—	—	—	—	
0,51 - 0,75	—	—	—	—	—	—	—	—	—	—	—	—	
0,76 - 1,00	2	1,80	—	—	1,80	2	1,80	—	—	—	—	—	
1,01 - 1,50	20	24,73	1,20	—	25,93	19	24,73	1	1,20	—	—	—	
1,51 - 2,00	28	45,08	0,19	5,39	50,66	24	43,35	—	—	1	1,73	0,19	1,92
2,01 - 2,50	29	63,00	0,38	4,59	67,97	26	61,10	—	—	1	1,90	0,38	2,28
2,51 - 3,00	43	114,01	0,20	5,77	119,98	40	111,34	—	—	1	2,67	0,20	2,87
3,01 - 3,50	41	127,50	0,90	6,70	135,10	38	125,30	—	—	1	2,20	0,90	3,10
3,51 - 4,00	57	210,32	—	3,75	214,07	56	210,32	—	—	—	—	—	—
4,01 - 4,50	51	214,50	0,38	4,38	219,26	49	210,62	—	—	1	3,88	0,38	4,26
4,51 - 5,00	55	259,67	—	4,98	264,65	54	259,67	—	—	—	—	—	—
5,01 - 7,50	162	957,52	8,17	21,83	987,52	155	946,20	1	7,40	2	11,32	0,77	12,09
7,51 - 10,00	55	468,66	0,90	8,36	477,92	52	452,34	—	—	2	16,32	0,90	17,22
10,01 - 12,50	17	183,27	0,21	—	183,48	16	172,77	—	—	1	10,50	0,21	10,71
12,51 - 15,00	13	179,75	—	—	179,75	13	179,75	—	—	—	—	—	—
15,01 - 20,00	11	176,81	11,90	—	188,71	10	170,88	—	—	1	5,93	11,90	17,83
20,01 - 25,00	7	160,13	—	—	160,13	7	160,13	—	—	—	—	—	—
25,01 - 30,00	4	110,33	—	—	110,33	4	110,33	—	—	—	—	—	—
30,01 - 40,00	2	73,48	—	—	73,48	2	73,48	—	—	—	—	—	—
40,01 - 50,00	2	94,27	—	—	94,27	2	94,27	—	—	—	—	—	—
50,01 - 75,00	1	51,42	—	—	51,42	1	51,42	—	—	—	—	—	—
75,01 - 100,00	—	—	—	—	—	—	—	—	—	—	—	—	—
100,01 - 150,00	1	123,05	—	—	123,05	1	123,05	—	—	—	—	—	—
150,01 - 200,00	—	—	—	—	—	—	—	—	—	—	—	—	—
200,01 - 250,00	—	—	—	—	—	—	—	—	—	—	—	—	—
250,01 - 500,00	—	—	—	—	—	—	—	—	—	—	—	—	—
500,01 - 1.000,00	—	—	—	—	—	—	—	—	—	—	—	—	—
1.000,01 - 2.500,00	—	—	—	—	—	—	—	—	—	—	—	—	—
oltre 2.500	—	—	—	—	—	—	—	—	—	—	—	—	—
TOTALE	601	3.639,30	24,43	65,75	3.729,48	571	3.582,85	2	8,60	11	56,45	15,83	72,28

ALTRA FORMA DI CONDUZIONE

Fino a 0,10	11	0,95	—	—	0,95	11	0,95	—	—	—	—	—	—
0,11 - 0,20	71	11,67	—	0,20	11,87	70	11,67	—	—	—	—	—	—
0,21 - 0,30	91	22,55	—	0,97	23,52	87	22,55	—	—	—	—	—	—
0,31 - 0,40	93	32,01	0,30	1,08	33,39	87	31,15	—	—	3	0,86	0,30	1,16
0,41 - 0,50	102	44,25	—	3,24	47,49	95	44,25	—	—	—	—	—	—
0,51 - 0,75	184	112,51	0,17	4,74	117,42	175	111,75	—	—	1	0,56	0,17	0,73
0,76 - 1,00	165	137,18	1,18	7,13	145,49	153	134,86	—	—	4	2,32	1,18	3,50
1,01 - 1,50	224	260,52	2,27	14,78	277,57	207	256,84	1	1,08	4	3,68	1,19	4,87
1,51 - 2,00	138	223,54	3,97	16,13	243,64	124	218,40	1	1,72	4	5,14	2,25	7,39
2,01 - 2,50	91	191,99	—	13,03	205,02	85	191,99	—	—	—	—	—	—
2,51 - 3,00	80	193,39	0,25	26,04	219,68	69	189,03	—	—	1	2,43	0,25	2,68
3,01 - 3,50	44	125,50	0,40	17,04	142,94	37	119,66	—	—	1	2,64	0,40	3,04
3,51 - 4,00	32	113,97	—	7,30	121,27	30	113,97	—	—	—	—	—	—
4,01 - 4,50	42	152,19	0,94	25,88	179,01	35	148,81	—	—	1	3,38	0,94	4,32
4,51 - 5,00	30	118,40	0,02	23,07	141,49	24	113,47	—	—	1	4,93	0,02	4,95
5,01 - 7,50	82	460,61	5,85	36,36	502,82	73	448,75	—	—	2	5,96	5,85	11,81
7,51 - 10,00	48	406,94	5,21	—	412,15	42	362,26	—	—	6	44,68	5,21	49,89
10,01 - 12,50	29	313,20	0,03	11,71	324,94	27	301,79	—	—	1	11,41	0,03	11,44
12,51 - 15,00	12	125,10	—	40,67	165,77	9	125,10	—	—	—	—	—	—
15,01 - 20,00	24	366,69	3,91	34,20	404,80	21	353,74	—	—	1	12,47	3,91	16,38
20,01 - 25,00	12	275,92	—	—	275,92	12	275,92	—	—	—	—	—	—
25,01 - 30,00	3	80,98	—	—	80,98	3	80,98	—	—	—	—	—	—
30,01 - 40,00	9	310,99	—	—	310,99	9	310,99	—	—	—	—	—	—
40,01 - 50,00	7	324,60	—	—	324,60	7	324,60	—	—	—	—	—	—
50,01 - 75,00	1	63,37	—	—	63,37	1	63,37	—	—	—	—	—	—
75,01 - 100,00	—	—	—	—	—	—	—	—	—	—	—	—	—
100,01 - 150,00	1	142,14	—	—	142,14	1	142,14	—	—	—	—	—	—
150,01 - 200,00	—	—	—	—	—	—	—	—	—	—	—	—	—
200,01 - 250,00	—	—	—	—	—	—	—	—	—	—	—	—	—
250,01 - 500,00	—	—	—	—	—	—	—	—	—	—	—	—	—
500,01 - 1.000,00	—	—	—	—	—	—	—	—	—	—	—	—	—
1.000,01 - 2.500,00	—	—	—	—	—	—	—	—	—	—	—	—	—
oltre 2.500	—	—	—	—	—	—	—	—	—	—	—	—	—
TOTALE	1.626	4.611,16	24,50	283,57	4.919,23	1.494	4.498,99	2	2,80	30	100,46	21,70	122,16

TAV. 7 — Aziende per classe di superficie

Superf

A - T c

CLASSI DI SUPERFICIE DELLE AZIENDE <i>Etari</i>	AZIENDE COSTI- TUTE DA UN UNICO CORPO		AZIENDE I CUI TERRENI SO:															
			2		3		4		5		6		7		8		9	
	Aziende	Superficie	Aziende	Superficie	Aziende	Superficie	Aziende	Superficie	Aziende	Superficie	Aziende	Superficie	Aziende	Superficie	Aziende	Superficie	Aziende	Superficie
Fino a 0,10	1.283	91,86	440	32,94	114	8,62	30	2,29	13	1,12	4	0,32	—	—	—	—	—	—
0,11 - 0,20 .	1.646	261,22	815	129,42	354	57,81	108	17,67	49	8,17	16	2,77	14	2,38	3	0,50	3	0,
0,21 - 0,30 .	1.088	277,93	828	213,79	403	105,16	210	54,67	88	22,34	38	9,78	20	5,34	6	1,58	2	0,
0,31 - 0,40 .	758	272,03	664	237,95	460	165,63	252	90,68	107	38,35	57	20,74	34	12,21	15	5,25	10	3,
0,41 - 0,50 .	510	235,77	553	254,14	427	197,37	300	137,82	157	72,05	96	45,02	55	25,60	24	11,13	13	5,
0,51 - 0,75 .	765	475,95	1.039	649,14	909	569,70	683	432,01	467	296,41	309	199,35	155	98,56	94	60,83	67	44,
0,76 - 1,00 .	484	426,97	606	529,90	766	670,59	668	590,68	514	457,22	414	366,10	307	274,32	186	165,10	117	105,
1,01 - 1,50 .	515	643,47	746	930,15	879	1.089,02	993	1.233,03	885	1.109,51	749	944,67	592	754,59	494	628,08	303	384,
1,51 - 2,00 .	282	497,48	378	660,39	560	983,60	616	1.075,66	616	1.084,14	647	1.134,40	509	897,74	476	833,31	323	567,
2,01 - 2,50 .	181	499,20	232	522,81	348	786,31	404	911,40	388	876,19	454	1.023,06	383	864,86	339	760,95	261	592,
2,51 - 3,00 .	122	340,83	176	487,52	221	606,19	281	775,88	341	936,83	337	926,89	271	749,63	305	839,08	230	632,
3,01 - 3,50 .	86	280,37	121	395,25	201	656,11	192	625,40	204	666,74	189	614,53	224	729,69	191	625,14	160	522,
3,51 - 4,00 .	77	290,50	106	397,54	138	516,57	147	553,17	176	658,89	191	716,20	168	631,38	141	528,91	128	480,
4,01 - 4,50 .	55	233,74	69	296,13	117	500,12	110	466,08	120	511,14	129	548,22	109	463,38	106	450,67	86	364,
4,51 - 5,00 .	60	286,96	67	320,76	82	389,25	84	400,18	81	385,83	87	412,93	117	560,14	125	594,57	78	369,
5,01 - 7,50 .	175	1.062,03	154	944,73	196	1.192,41	245	1.479,11	239	1.434,11	222	1.337,34	269	1.648,54	240	1.456,09	197	1.180,
7,51 - 10,00 .	61	516,45	63	548,61	94	804,25	68	580,91	89	762,95	95	807,48	108	920,87	86	732,78	86	734,
10,01 - 12,50 .	29	318,62	34	378,57	34	379,56	33	365,18	33	367,67	49	548,62	46	518,09	40	449,60	33	366,
12,51 - 15,00 .	23	316,29	17	229,21	16	222,94	17	234,26	26	361,71	19	258,11	25	339,32	18	241,52	17	230,
15,01 - 20,00 .	35	605,03	28	457,98	27	462,87	17	295,84	18	299,67	23	384,96	19	329,07	16	283,04	13	220,
20,01 - 25,00 .	20	450,63	10	232,75	9	198,52	4	85,48	7	162,86	7	155,69	3	63,36	4	92,77	7	161,
25,01 - 30,00 .	9	245,95	3	80,68	7	197,29	5	141,00	5	137,58	4	105,64	3	81,94	5	138,50	3	80,
30,01 - 40,00 .	14	500,75	1	30,07	6	208,37	5	171,69	3	103,36	6	205,07	2	65,92	5	169,86	3	96,
40,01 - 50,00 .	6	267,62	4	185,98	5	234,63	4	188,36	5	231,29	3	134,07	3	128,66	2	89,86	2	86,
50,01 - 75,00 .	21	1.314,45	8	478,45	3	193,88	5	323,32	8	551,16	4	243,54	3	195,22	1	59,66	1	50,
75,01 - 100,00 .	13	1.071,41	5	447,81	7	599,90	—	—	5	417,94	1	84,99	2	175,49	2	186,38	—	—,
100,01 - 150,00 .	19	2.342,25	14	1.783,46	12	1.637,94	7	800,11	5	643,31	2	262,06	1	123,86	4	506,64	—	—,
150,01 - 200,00 .	10	1.708,86	13	2.355,87	13	2.248,14	7	1.236,76	4	692,61	2	342,05	2	303,63	1	158,29	1	169,
200,01 - 250,00 .	8	1.756,05	6	1.377,56	9	2.057,08	7	1.664,53	2	470,25	3	685,93	2	453,70	1	205,00	—	—,
250,01 - 500,00 .	34	12.360,11	28	9.910,32	19	6.774,13	18	6.438,72	8	3.040,97	5	1.627,91	4	1.516,89	3	1.257,94	2	683,
500,01 - 1.000,00 .	31	21.607,96	23	14.855,57	17	11.112,90	10	6.507,57	8	5.675,93	5	3.321,32	3	2.155,07	5	3.330,01	2	1.853,
1.000,01 - 2.500,00 .	13	16.567,01	14	20.502,56	7	11.725,72	12	16.156,15	9	13.450,92	6	7.716,52	1	1.107,39	5	8.757,01	1	1.363,
oltre 2.500	4	25.943,25	3	10.723,58	1	3.061,55	1	2.639,81	1	2.994,40	1	3.333,98	—	—	—	—	—	—,
TOTALE . . .	8.437	93.979,00	7.268	71.581,59	6.461	50.614,13	5.543	46.675,42	4.681	38.923,62	4.174	28.520,26	3.454	16.196,84	2.943	23.620,05	2.149	11.353,

frammentazione in corpi di terreno

ettari
L E

A M M E N T A T I I N C O R P I																	T O T A L E				
n.º	10			11 - 15			16 - 20			21 - 25			26 - 50			oltre 50			Aziende	Corpi	Superficie
	Superficie	Aziende	Corpi	Superficie	Aziende	Corpi	Superficie	Aziende	Corpi	Superficie	Aziende	Corpi	Superficie	Aziende	Corpi	Superficie					
—	—	—	—	—	—	—	—	—	—	—	—	—	—	—	—	—	1.884	2.714	137,15		
2	0,31	2	22	0,35	—	—	—	—	—	—	—	—	—	—	—	—	3.012	5.302	481,14		
4	1,13	4	48	1,01	—	—	—	—	—	—	—	—	—	—	—	—	2.691	5.755	693,23		
2	0,72	5	61	1,70	—	—	—	—	—	—	—	—	—	—	—	—	2.364	5.880	848,99		
4	1,91	8	97	3,62	2	36	0,92	—	—	—	—	—	—	—	—	—	2.149	6.325	991,27		
39	25,33	64	778	41,31	9	159	5,88	—	—	—	—	—	—	—	—	—	4.600	16.258	2.898,69		
30	89,88	128	1.589	115,61	20	351	18,19	5	113	4,56	1	27	0,96	—	—	—	4.316	19.490	3.815,76		
51	331,11	497	6.241	634,20	96	1.681	125,69	26	588	33,88	5	163	6,44	—	—	—	7.041	39.641	8.848,27		
71	475,74	680	8.470	1.195,48	156	2.731	276,33	37	841	65,79	32	937	57,23	—	—	—	5.583	38.111	9.804,53		
38	672,31	665	8.409	1.506,91	198	3.476	446,63	52	1.169	116,90	40	1.216	92,91	—	—	—	4.243	32.961	9.582,68		
20	607,56	564	7.137	1.552,99	191	3.363	529,07	65	1.498	180,77	55	1.666	154,23	1	61	2,83	3.380	28.320	9.322,60		
31	589,30	507	6.456	1.653,38	205	3.611	664,95	51	1.162	163,94	54	1.713	175,36	—	—	—	2.566	23.141	8.362,21		
18	558,41	471	6.032	1.770,41	184	3.272	694,45	69	1.560	258,00	56	1.766	211,14	1	70	3,61	2.201	20.953	8.269,90		
10	469,34	370	4.760	1.575,09	122	2.158	520,63	58	1.310	248,00	58	1.868	248,12	4	287	17,12	1.623	16,226	6.912,55		
35	405,57	265	3.416	1.259,49	138	2.397	654,85	57	1.313	271,56	57	1.917	272,24	5	280	23,76	1.388	14.397	6.608,07		
29	1.379,45	802	10.392	4.864,98	403	7.183	2.454,30	212	4.846	1.315,22	230	7.586	1.430,11	13	766	78,83	3.826	43.217	23.257,30		
35	811,55	313	4.070	2.688,25	188	3.349	1.612,25	98	2.257	855,78	100	3.373	861,94	19	1.272	168,08	1.563	19.245	13.406,35		
43	480,53	154	1.949	1.707,82	84	1.518	940,84	45	1.050	504,50	68	2.261	761,40	8	548	90,67	733	9.485	8.177,96		
21	292,63	69	902	942,16	41	762	547,24	18	418	246,08	24	775	325,08	2	130	26,60	353	4.086	4.813,55		
26	437,18	60	767	1.021,63	32	579	525,78	26	595	449,94	42	1.472	720,51	14	1.027	247,30	396	5.546	6.741,27		
4	94,29	25	336	558,57	10	178	216,47	9	209	202,08	24	865	544,53	4	242	88,74	147	2.146	3.307,87		
—	—	5	64	132,64	6	112	163,40	2	46	53,93	12	461	318,42	3	219	81,32	72	1.095	1.959,23		
5	176,46	15	201	509,66	5	92	165,76	4	96	143,58	8	272	268,33	8	579	286,07	90	1.476	3.101,29		
2	84,11	6	73	272,59	4	71	184,90	1	25	47,60	7	241	321,98	1	72	48,54	55	645	2.506,57		
2	192,65	6	82	330,99	3	55	171,33	2	43	126,40	2	87	138,94	—	—	—	69	455	4.280,47		
—	—	1	11	86,00	—	—	—	2	46	163,55	6	203	537,80	3	283	254,39	47	648	4.025,66		
1	105,40	2	30	265,47	2	37	248,36	1	22	123,10	2	98	245,05	1	56	131,02	73	440	9.218,03		
—	—	3	41	518,85	4	73	721,23	1	22	155,27	—	—	—	—	—	—	61	302	10.611,34		
—	—	1	12	229,40	1	18	229,50	—	—	—	6	222	1.353,80	2	118	427,53	48	495	10.910,33		
1	272,54	3	42	922,28	3	59	1.006,00	3	70	1.017,18	7	240	2.564,53	1	97	456,65	139	877	49.849,59		
5	4.200,15	8	109	6.162,68	3	56	1.673,33	4	89	3.062,33	5	153	3.713,60	3	225	1.969,03	132	999	91.202,49		
2	3.100,40	4	51	6.021,52	2	39	3.597,54	1	22	1.013,98	5	180	9.129,16	6	713	7.424,46	88	1.272	127.635,51		
—	—	1	14	5.094,21	—	—	—	2	49	5.742,04	2	87	8.567,49	—	—	—	16	178	68.100,31		
151	15.765,96	5.708	72.662	43.641,25	2.112	37.416	18.395,82	851	19.459	16.565,96	908	29.849	33.021,30	99	7.045	11.826,55	56.949	368.081	520.682,16		

Segue Tav. 7 — Aziende per classe di superficie
Super

B - PER FOE

CLASSI DI SUPERFICIE DELLE AZIENDE Ettari	AZIENDE COSTI- TUTTE DA UN UNICO CORPO		AZIENDE I CUI TERRENI SOI															
	Aziende	Superficie	2		3		4		5		6		7		8		9	
			Aziende	Superficie	Aziende	Superficie	Aziende	Superficie	Aziende	Superficie	Aziende	Superficie	Aziende	Superficie	Aziende	Superficie	Aziende	Superficie
Fino a 0,10	1.245	88,93	439	32,85	113	8,56	30	2,29	13	1,12	4	0,32	—	—	—	—	—	—
0,11 - 0,20	1.502	237,89	793	125,75	349	56,99	107	17,47	49	8,17	16	2,77	13	2,25	3	0,50	3	0
0,21 - 0,30	956	243,92	793	204,64	393	102,56	205	53,41	88	22,34	37	9,50	20	5,34	6	1,58	2	0
0,31 - 0,40	632	226,66	619	221,73	447	161,04	249	89,63	106	37,96	57	20,74	34	12,21	15	5,25	10	3
0,41 - 0,50	414	191,21	494	226,88	402	185,61	293	134,68	154	70,67	96	45,02	55	25,60	24	11,13	12	5
0,51 - 0,75	603	374,83	932	581,31	867	543,25	665	420,28	456	289,10	303	195,43	154	97,84	93	60,10	67	44
0,76 - 1,00	373	328,74	522	455,37	706	618,02	639	565,20	494	439,70	410	362,74	300	267,91	183	162,44	117	105
1,01 - 1,50	371	462,00	641	801,78	802	995,54	946	1.175,35	859	1.077,33	729	919,22	582	742,16	486	618,23	301	381
1,51 - 2,00	195	343,95	320	559,02	495	867,43	586	1.022,11	594	1.044,97	635	1.113,23	496	875,02	471	825,25	320	561
2,01 - 2,50	121	271,83	189	424,23	312	704,12	379	854,72	363	819,56	439	989,15	375	846,95	331	743,29	259	587
2,51 - 3,00	74	207,49	140	388,56	188	514,35	255	703,62	320	878,33	323	888,13	265	733,28	299	823,35	224	615
3,01 - 3,50	54	176,13	94	308,30	177	577,01	175	568,77	191	623,27	177	576,17	219	713,40	189	618,26	155	505
3,51 - 4,00	47	177,09	68	253,85	117	436,83	141	530,63	161	602,55	179	670,78	165	620,27	137	514,02	127	476
4,01 - 4,50	34	143,33	45	192,59	92	392,76	100	423,97	113	481,38	118	501,06	103	438,26	105	446,20	84	356
4,51 - 5,00	23	108,98	40	191,84	64	304,39	76	361,98	72	342,62	79	375,86	116	555,44	119	566,20	77	365
5,01 - 7,50	73	450,67	86	525,05	137	831,86	216	1.293,54	218	1.304,59	209	1.257,34	256	1.571,84	231	1.401,30	191	1.142
7,51 - 10,00	29	244,15	36	314,35	66	564,73	53	447,14	75	641,60	89	756,09	98	834,47	81	689,17	84	715
10,01 - 12,50	14	154,31	21	233,19	24	266,94	21	227,33	30	335,44	45	503,89	39	442,44	38	428,14	31	343
12,51 - 15,00	9	123,13	11	150,16	9	126,84	12	165,17	21	289,89	19	258,11	21	285,66	17	227,75	14	188
15,01 - 20,00	18	308,38	8	128,65	13	232,60	8	141,55	14	232,98	18	299,33	16	270,77	12	210,46	11	184
20,01 - 25,00	4	90,05	4	91,69	4	85,86	3	62,37	2	44,17	2	43,50	3	63,36	4	92,77	7	161
25,01 - 30,00	2	53,50	1	26,40	1	27,40	1	27,40	2	54,96	3	79,28	1	27,03	5	138,50	3	80
30,01 - 40,00	2	79,01	—	—	4	140,85	4	139,89	—	—	3	95,48	2	65,92	3	98,47	3	96
40,01 - 50,00	—	—	1	48,80	—	—	—	—	—	—	2	90,95	3	128,66	1	46,18	—	—
50,01 - 75,00	6	364,30	1	51,42	—	—	1	72,43	4	274,95	2	105,28	1	65,14	1	59,66	—	—
75,01 - 100,00	1	76,07	—	—	—	—	—	—	2	180,66	—	—	—	—	1	93,68	—	—
100,01 - 150,00	1	115,18	1	149,50	1	146,00	1	101,61	2	269,55	—	—	—	—	3	364,50	—	—
150,01 - 200,00	—	—	—	—	—	—	—	—	—	—	—	—	—	—	1	158,29	1	169
200,01 - 250,00	—	—	—	—	—	—	—	—	1	221,67	—	—	—	—	—	—	—	—
250,01 - 500,00	—	—	—	—	—	—	1	350,34	—	—	—	—	—	—	1	491,57	—	—
500,01 - 1.000,00	—	—	—	—	—	—	—	—	—	—	—	—	—	—	—	—	—	—
1.000,01 - 2.500,00	—	—	—	—	—	—	—	—	—	—	—	—	—	—	—	—	—	—
oltre 2.500	—	—	—	—	—	—	—	—	—	—	—	—	—	—	—	—	—	—
TOTALE	6.803	5.641,73	6.299	6.687,91	5.783	8.891,54	5.167	9.953,64	4.404	10.589,53	3.994	10.159,37	3.337	9.691,22	2.860	9.896,24	2.103	7.094

CONDUZIONE DIRETTA

CONDUZIONE CON SALARI

Fino a 0,10	28	2,07	—	—	1	0,06	—	—	—	—	—	—	—	—	—	—	—	—
0,11 - 0,20	80	12,57	17	2,87	3	0,51	1	0,20	—	—	—	—	1	0,13	—	—	—	—
0,21 - 0,30	64	16,55	17	4,35	7	1,84	3	0,76	—	—	—	—	—	—	—	—	—	—
0,31 - 0,40	56	20,35	26	9,25	9	3,19	3	1,05	1	0,39	—	—	—	—	—	—	—	—
0,41 - 0,50	41	19,01	27	12,44	11	5,05	7	3,14	2	0,97	—	—	—	—	—	—	1	0
0,51 - 0,75	82	51,12	42	26,53	20	12,09	9	5,62	6	3,69	4	2,62	1	0,72	—	—	—	—
0,76 - 1,00	58	51,54	30	26,87	24	21,00	11	9,48	17	14,81	3	2,56	5	4,55	3	2,66	—	—
1,01 - 1,50	58	72,52	38	47,26	34	40,54	21	25,27	20	24,53	10	12,84	7	8,85	6	6,85	1	1
1,51 - 2,00	37	64,94	21	36,53	23	40,92	14	25,28	10	17,88	6	10,48	11	19,00	5	8,06	3	5
2,01 - 2,50	31	70,81	13	29,57	14	32,17	16	36,05	10	22,68	7	16,40	6	13,56	5	11,14	2	4
2,51 - 3,00	22	61,33	9	24,60	15	42,05	6	17,00	8	22,48	5	13,77	3	8,21	3	7,60	5	13
3,01 - 3,50	14	45,55	13	41,74	7	23,90	4	13,01	6	20,04	4	13,04	3	9,70	1	3,50	2	6
3,51 - 4,00	9	34,96	10	37,62	5	19,24	4	14,85	5	18,94	7	26,52	1	3,54	1	3,80	1	3
4,01 - 4,50	7	29,35	5	21,33	4	17,34	3	12,65	1	4,46	—	—	2	8,13	1	4,47	1	4
4,51 - 5,00	11	52,93	11	52,00	4	19,10	2	9,43	2	9,42	2	9,16	—	—	4	18,42	—	—
5,01 - 7,50	36	220,84	12	73,06	17	101,84	8	51,32	2	13,44	4	22,40	5	31,31	6	35,18	3	18
7,51 - 10,00	11	94,75	8	67,19	7	60,22	2	19,35	7	62,64	3	25,08	4	32,92	1	8,25	1	9
10,01 - 12,50	8	88,05	7	80,20	5	58,99	5	57,26	—	—	2	21,81	1	10,13	—	—	1	10
12,51 - 15,00	8	108,90	4	52,05	3	42,16	3	40,70	1	14,60	—	—	1	14,24	—	—	1	14
15,01 - 20,00	15	262,83	11	183,31	8	132,18	5	85,95	—	—	5	85,63	2	38,50	2	36,03	—	—
20,01 - 25,00	11	249,35	5	116,86	5	112,66	—	—	2	45,59	3	66,78	—	—	—	—	—	—
25,01 - 30,00	5	137,95	2	54,28	4	114,06	2	58,66	2	55,82	1	26,36	2	54,91	—	—	—	—
30,01 - 40,00	9	317,36	1	30,07	2	67,52	—	—	3	103,36	1	31,00	—	—	2	71,39	—	—
40,01 - 50,00	5	223,03	2	92,51	3	139,45	3	142,55	3	132,27	1	43,12	—	—	1	43,68	2	86
50,01 - 75,00	15	950,15	7	427,03	3	193,88	4	250,89	4	276,21	2	138,26	2	130,08	—	—	1	50
75,01 - 100,00	12	995,34	5	447,81	7	599,90	—	—	3	237,28	1	84,99	2	175,49	1	92,70	—	—
100,01 - 150,00	17	2.104,02	13	1.633,96	11	1.491,94	6	698,50	3	373,76	2	262,06	1	123,86	—	—	—	—
150,01 - 200,00	10	1.708,86	13	2.355,87	13	2.248,14	7	1.236,76	4	692,61	2	342,05	2	303,63	—	—</		

frammentazione in corpi di terreno

ettari

CONDUZIONE

FRAMMENTATI IN CORPI																	TOTALE		
10		11 - 15			16 - 20			21 - 25			26 - 50			oltre 50			Aziende	Corpi	Superficie
en-	Superficie	Aziende	Corpi	Superficie	Aziende	Corpi	Superficie	Aziende	Corpi	Superficie	Aziende	Corpi	Superficie	Aziende	Corpi	Superficie			
2	0,31	2	22	0,35	—	—	—	—	—	—	—	—	—	—	—	—	1.844	2.671	134,07
4	1,13	4	48	1,01	—	—	—	—	—	—	—	—	—	—	—	—	2.839	5.088	452,99
2	0,72	5	61	1,70	—	—	—	—	—	—	—	—	—	—	—	—	2.508	5.497	645,93
4	1,91	8	97	3,62	2	36	0,92	—	—	—	—	—	—	—	—	—	2.176	5.608	781,37
39	25,33	64	778	41,31	9	159	5,88	—	—	—	—	—	—	—	—	—	1.958	5.984	902,72
10	89,88	127	1.577	114,66	20	351	18,19	5	113	4,56	1	27	0,96	—	—	—	4.252	15.578	2.678,88
39	328,46	494	6.202	630,67	95	1.665	124,22	26	588	33,88	5	163	6,44	—	—	—	3.997	18.706	3.534,05
71	475,74	676	8.424	1.188,05	155	2.715	274,51	37	841	65,79	30	883	54,05	—	—	—	6.596	38.391	8.297,23
3	661,17	659	8.333	1.493,40	198	3.476	446,63	52	1.169	116,90	40	1.216	92,91	—	—	—	5.281	37.137	9.270,99
6	595,98	554	7.013	1.525,49	190	3.343	526,12	64	1.473	178,18	55	1.666	154,23	1	61	2,83	4.010	32.128	9.052,62
7	576,39	502	6.390	1.636,90	203	3.575	658,57	51	1.162	163,94	53	1.674	171,91	—	—	—	3.168	27.455	8.735,73
7	554,81	464	5.941	1.743,79	180	3.199	679,20	69	1.560	258,00	55	1.740	207,34	1	70	3,61	2.417	22.501	7.874,46
8	461,08	362	4.654	1.541,01	118	2.088	503,35	57	1.286	243,64	58	1.868	248,12	4	287	17,12	2.058	20.351	7.729,61
1	386,07	259	3.336	1.231,16	136	2.361	645,67	56	1.290	266,96	57	1.917	272,24	5	280	23,76	1.501	15.653	6.389,88
8	1.313,60	789	10.223	4.788,19	398	7.099	2.421,19	209	4.776	1.299,62	228	7.516	1.416,55	13	766	78,83	1.260	13.884	5.998,58
9	758,80	305	3.971	2.618,33	184	3.277	1.576,92	93	2.146	813,99	97	3.273	835,99	19	1.272	168,08	3.472	41.783	21.096,58
8	422,13	149	1.888	1.654,38	83	1.499	929,13	43	1.002	481,07	67	2.213	751,34	8	548	90,67	1.398	18.339	11.978,90
1	292,63	66	860	900,05	39	725	519,45	18	418	246,08	24	775	325,08	2	130	26,60	651	9.018	7.264,24
4	404,62	56	715	950,98	30	542	493,13	25	571	430,98	41	1.446	703,72	14	1.027	247,30	303	3.852	4.125,43
2	45,51	18	241	402,10	9	160	193,30	7	163	158,20	22	796	496,18	4	242	88,74	308	5.131	5.239,91
—	—	4	52	107,53	5	92	134,99	1	25	25,50	12	461	318,42	3	219	81,32	95	1.796	2.118,93
4	142,09	10	133	342,81	3	56	102,17	4	96	143,58	7	242	233,71	7	503	247,12	44	962	1.183,93
2	84,11	1	13	46,70	2	38	89,69	1	25	47,60	7	241	321,98	1	72	48,54	56	1.183	1.927,44
1	51,23	3	42	174,03	—	—	—	1	22	52,76	1	43	73,99	—	—	—	21	452	953,21
—	—	—	—	—	—	—	—	—	—	—	1	29	80,70	1	80	83,81	22	176	1.345,19
—	—	—	—	—	—	—	—	—	—	—	—	—	—	—	—	—	6	128	514,92
—	—	—	—	—	—	—	—	—	—	—	—	—	—	—	—	—	9	44	1.146,34
—	—	1	15	159,47	—	—	—	—	—	—	—	—	—	—	—	—	3	32	487,54
—	—	—	—	—	—	—	—	—	—	—	—	—	—	—	—	—	1	5	221,67
—	—	2	27	611,71	—	—	—	—	—	—	—	—	—	—	—	—	4	39	1.453,62
—	—	—	—	—	—	—	—	—	—	—	—	—	—	—	—	—	—	—	—
—	—	—	—	—	—	—	—	—	—	—	—	—	—	—	—	—	—	—	—
2	7.673,70	5.584	71.056	23.909,40	2.059	36.456	10.343,23	819	18.726	5.031,23	861	28.189	6.765,86	83	5.557	1.208,33	52.258	349.572	133.536,96

COMPARTICIPANTI

—	—	—	—	—	—	—	—	—	—	—	—	—	—	—	—	—	29	31	2,13
—	—	—	—	—	—	—	—	—	—	—	—	—	—	—	—	—	102	134	16,28
—	—	—	—	—	—	—	—	—	—	—	—	—	—	—	—	—	92	137	23,78
—	—	—	—	—	—	—	—	—	—	—	—	—	—	—	—	—	95	152	34,23
—	—	—	—	—	—	—	—	—	—	—	—	—	—	—	—	—	89	175	41,06
—	—	—	—	—	—	—	—	—	—	—	—	—	—	—	—	—	164	323	102,39
—	—	1	12	0,95	—	—	—	—	—	—	—	—	—	—	—	—	152	408	134,42
2,65	3	39	3,53	1	16	1,47	—	—	—	—	—	—	—	—	—	201	661	247,54	
—	4	46	7,43	1	16	1,82	—	—	—	—	1	26	1,53	—	—	136	522	239,24	
8,97	5	61	11,24	—	—	—	—	—	—	—	—	—	—	—	—	113	456	257,07	
8,58	9	113	24,92	1	20	2,95	—	—	—	—	—	—	—	—	—	89	432	247,21	
9,61	5	66	16,48	2	36	6,38	—	—	—	—	—	—	—	—	—	64	310	209,71	
3,60	6	78	22,62	3	56	11,58	—	—	—	—	1	26	3,80	—	—	54	321	204,95	
—	2	29	9,00	3	50	13,17	—	—	—	—	—	—	—	—	—	29	156	124,40	
9,73	3	40	14,00	1	20	4,56	1	23	4,60	—	—	—	—	—	—	43	210	203,35	
12,59	8	107	46,10	4	67	26,11	2	45	10,40	1	30	7,46	—	—	—	110	556	670,38	
36,73	4	47	36,39	3	53	25,44	4	90	33,06	3	100	25,95	—	—	—	62	484	537,38	
12,48	3	38	32,16	—	—	—	—	2	48	23,43	1	48	10,06	—	—	36	229	405,30	
—	3	42	42,11	1	17	13,00	—	—	—	—	—	—	—	—	—	25	117	342,60	
15,02	—	—	—	2	37	32,65	1	24	18,96	1	26	16,79	—	—	—	53	238	907,85	
24,76	3	42	68,02	1	18	23,17	1	25	21,20	1	29	24,50	—	—	—	33	188	752,89	
—	1	12	25,11	1	20	28,41	1	21	28,43	—	—	—	—	—	—	21	112	583,99	
34,37	2	30	66,32	1	18	33,37	—	—	—	—	1	30	34,62	—	—	23	142	789,38	
—	4	48	182,50	1	17	49,00	—	—	—	—	—	—	—	—	—	25	142	1.134,49	
—	3	40	156,96	2	35	107,96	1	21	73,64	1	44	64,95	—	—	—	45	249	2.820,49	
—	1	11	86,00	—	—	—	2	46	163,55	5	174	457,10	2	203	170,58	41	520	3.510,74	
105,40	2	30	265,47	2	37	248,36	1	22	123,10	2	98	245,05	1	56	131,02	62	387	7.806,50	
—	2	26	359,38	4	73	721,23	1	22	155,27	—	—	—	—	—	—	58	270	10.123,80	
—	1	12	229,40	1	18	229,50	—	—	—	6	222	1.353,80	2	118	427,53	47	490	10.688,66	
272,54	1	15	310,57	3	59	1.006,00	3	70	1.017,18	7	240	2.564,53	1	97	456,65	135	838	48.395,97	
4.200,15	8	109	6.162,68	3	56	1.673,33	4	89	3.062,33	5	153	3.713,60	3	225	1.969,03	132	999	91.202,49	
3.100,40	4	51	6.021,52	2	39	3.597,54	1	22	1.013,98	5	180	9.129,16	6	713	7.424,46	88	1.272	127.635,51	
—	1	14	5.094,21	—	—	—	2	49	5.742,04	2	87	8.567,49	—	—	—	16	178	68.100,31	

TAV. 8 — Aziende per classe di superficie e principali coltivazioni praticate (a)

Superficie in ettari

A - TOTALE

CLASSI DI SUPERFICIE DELLE AZIENDE <i>Ettari</i>	TOTALE		AZIENDE CHE PRATICANO LA COLTIVAZIONE DI													
	Aziende	Superficie	Frumento			Foraggere						Vite				
			Aziende	Superficie		Prati avvicendati ed erbai		Prati permanenti e pascoli		Coltura specializzata (vigneto)			Coltura promiscua			
				totale delle aziende	a frumento	Aziende	totale delle aziende	a prati avvicen- dati ed erbai	Aziende	totale delle aziende	a prati perma- nenti e pascoli	Aziende	totale delle aziende	a vigneto	Aziende	Superficie totale delle aziende
Fino a 0,10	1.884	137,15	25	2,13	1,33	54	4,42	3,32	555	41,54	31,17	347	26,57	22,90	130	9,85
0,11 - 0,20	3.012	481,14	78	13,18	4,92	206	33,75	18,58	1.244	199,78	127,95	817	132,04	101,53	287	46,97
0,21 - 0,30	2.691	693,23	104	26,82	7,17	255	66,79	30,57	1.355	350,26	215,99	823	212,24	142,76	329	85,90
0,31 - 0,40	2.364	848,99	93	33,37	7,60	278	99,79	44,23	1.295	466,79	273,42	835	298,05	179,63	297	107,23
0,41 - 0,50	2.149	991,27	103	47,61	8,53	248	114,94	41,92	1.307	604,09	355,54	745	343,72	183,86	268	123,16
0,51 - 0,75	4.600	2.898,69	290	184,52	23,88	665	424,07	145,21	2.986	1.886,84	1.082,57	1.655	1.044,74	488,34	610	384,89
0,76 - 1,00	4.316	3.815,76	372	330,41	33,60	688	612,31	189,32	3.196	2.830,73	1.566,57	1.569	1.390,21	521,63	601	530,92
1,01 - 1,50	7.041	8.848,27	834	1.060,48	85,45	1.258	1.591,06	397,17	5.673	7.152,86	4.029,72	2.487	3.125,22	912,05	1.001	1.262,14
1,51 - 2,00	5.583	9.804,53	853	1.508,47	99,02	1.147	2.013,65	396,58	4.775	8.388,51	4.504,10	2.097	3.688,54	867,14	838	1.479,56
2,01 - 2,50	4.243	9.582,68	796	1.802,37	114,46	977	2.204,58	376,83	3.721	8.406,07	4.497,68	1.579	3.568,41	707,41	583	1.321,02
2,51 - 3,00	3.380	9.322,60	690	1.770,75	102,98	808	2.217,19	317,63	3.026	8.345,16	4.411,21	1.276	3.508,56	653,44	527	1.449,48
3,01 - 3,50	2.566	8.362,21	587	1.912,74	101,15	624	2.038,36	270,70	2.313	7.536,55	4.140,14	975	3.179,44	518,93	389	1.269,85
3,51 - 4,00	2.201	8.269,90	510	1.909,07	99,80	550	2.062,94	254,21	2.033	7.635,43	4.079,99	824	3.089,77	517,06	291	1.087,89
4,01 - 4,50	1.623	6.912,55	415	1.765,81	78,41	457	1.947,52	223,45	1.505	6.411,10	3.418,71	630	2.676,00	431,76	216	920,12
4,51 - 5,00	1.388	6.608,07	336	1.600,34	66,56	361	1.721,92	170,49	1.284	6.113,22	3.350,39	522	2.483,33	366,26	196	930,84
5,01 - 7,50	3.826	23.257,30	951	5.775,94	239,51	1.015	6.152,48	563,61	3.561	21.666,71	11.895,63	1.368	8.309,14	1.277,57	506	3.071,58
7,51 - 10,00	1.563	13.406,35	371	3.176,99	119,43	381	3.263,52	268,36	1.471	12.627,35	7.157,69	512	4.357,34	612,24	217	1.852,15
10,01 - 12,50	733	8.177,96	147	1.630,90	48,62	180	2.002,00	132,73	680	7.580,83	4.228,62	269	3.000,60	368,37	118	1.317,88
12,51 - 15,00	353	4.813,55	71	968,55	29,33	85	1.163,14	70,19	317	4.323,11	2.170,39	120	1.642,30	229,23	51	699,79
15,01 - 20,00	396	6.741,27	64	1.094,26	25,91	84	1.443,01	126,62	350	5.961,44	3.001,65	145	2.446,31	292,46	82	1.417,32
20,01 - 25,00	147	3.307,87	27	592,94	10,85	38	854,00	62,76	132	2.959,49	1.231,77	48	1.079,57	185,88	24	528,07
25,01 - 30,00	72	1.959,23	6	163,61	4,56	11	303,15	21,38	61	1.654,86	838,85	21	573,70	67,72	14	380,00
30,01 - 40,00	90	3.101,29	10	333,89	16,64	18	634,40	67,01	76	2.602,63	1.012,45	21	729,33	118,61	17	578,69
40,01 - 50,00	55	2.506,57	7	330,55	8,11	11	510,40	45,32	43	1.964,29	947,26	15	692,94	154,38	7	326,35
50,01 - 75,00	69	4.280,47	4	242,54	3,10	20	1.229,60	113,60	53	3.239,66	1.893,66	16	1.008,56	63,01	8	481,35
75,01 - 100,00	47	4.025,66	5	420,47	5,85	6	497,28	27,51	31	2.668,44	1.899,70	5	415,77	7,30	2	174,38
100,01 - 150,00	73	9.218,03	4	538,66	3,60	10	1.267,40	93,77	53	6.601,28	4.303,87	8	1.034,04	61,94	1	118,32
150,01 - 200,00	61	10.611,34	2	328,07	0,70	7	1.242,56	7,82	38	6.639,55	4.759,81	3	537,10	2,17	3	515,51
200,01 - 250,00	48	10.910,33	—	—	—	2	431,38	5,07	28	6.366,60	4.659,98	2	477,67	12,87	1	221,67
250,01 - 500,00	139	49.849,59	1	316,51	0,20	3	1.114,73	70,30	77	27.331,86	16.910,04	3	1.140,06	48,65	1	350,34
500,01 - 1.000,00	132	91.202,49	—	—	—	1	989,12	554,84	54	37.500,97	26.093,30	—	—	—	—	—
1.000,01 - 2.500,00	88	127.635,51	—	—	—	3	4.216,39	108,00	36	51.266,42	37.285,36	—	—	—	—	—
oltre 2.500	16	68.100,31	—	—	—	—	—	—	4	16.451,04	11.350,43	—	—	—	—	—
TOTALE	56.949	520.682,16	7.706	29.881,95	1.351,27	10.451	44.467,85	5.219,10	43.333	285.775,46	177.725,61	19.737	56.211,27	10.117,10	7.615	23.049,17

(a) Cfr. Avvertenze particolar.

Segue Tav. 8 — Aziende per classe di superficie e principali coltivazioni praticate

Superficie in ettari

B — PER FORMA DI CONDUZIONE

CLASSI DI SUPERFICIE DELE AZIENDE <i>Ettari</i>	TOTALE		AZIENDE CHE PRATICANO LA COLTIVAZIONE DI											
	Aziende	Superficie	Frumento			Foraggere						Vite		
			Aziende	Superficie		Prati avvicinati ed erbai		Prati permanenti e pascoli		Coltura specializzata (vigneto)		Coltura promiscua		
				totale delle aziende	a frumento	Aziende	totale delle aziende	a prati avvicinati ed erbai	Aziende	totale delle aziende	a prati perma- nenti e pascoli	Aziende	totale delle aziende	a vigneto

CONDUZIONE DIRETTA DEL COLTIVATORE

Fino a 0,10	1.844	134,07	25	2,13	1,33	54	4,42	3,32	547	40,94	30,65	332	25,43	21,83	130	9,85
0,11 - 0,20	2.839	452,99	72	12,12	4,25	190	30,98	16,91	1.210	194,43	124,19	725	117,01	88,78	275	45,02
0,21 - 0,30	2.508	645,93	101	26,03	6,38	239	62,42	28,13	1.303	336,93	207,42	731	188,46	123,60	317	82,64
0,31 - 0,40	2.176	781,37	91	32,64	7,25	268	96,22	42,85	1.251	451,15	263,61	722	257,27	148,68	292	105,52
0,41 - 0,50	1.958	902,72	98	45,38	7,83	224	103,65	36,08	1.253	579,08	340,79	641	295,40	149,73	253	116,15
0,51 - 0,75	4.252	2.678,88	282	179,34	23,01	610	388,82	131,78	2.863	1.808,62	1.044,78	1.455	916,96	398,42	580	365,87
0,76 - 1,00	3.997	3.534,05	357	317,30	31,90	637	566,96	176,04	3.078	2.726,13	1.527,84	1.383	1.225,69	414,71	575	507,91
1,01 - 1,50	6.596	8.297,23	815	1.036,33	82,18	1.192	1.509,36	370,41	5.464	6.891,87	3.918,92	2.239	2.817,85	732,63	955	1.204,48
1,51 - 2,00	5.281	9.270,99	829	1.465,52	94,65	1.083	1.899,92	367,58	4.618	8.112,04	4.406,52	1.911	3.360,20	688,30	811	1.431,09
2,01 - 2,50	4.010	9.052,62	773	1.749,82	109,03	931	2.100,13	350,87	3.591	8.110,56	4.389,86	1.445	3.263,18	549,77	553	1.251,56
2,51 - 3,00	3.168	8.735,73	616	1.703,63	94,91	750	2.057,63	286,38	2.905	8.010,33	4.293,24	1.150	3.161,71	496,72	500	1.374,54
3,01 - 3,50	2.417	7.874,46	570	1.857,73	95,36	581	1.897,78	246,01	2.215	7.216,07	4.036,57	888	2.894,69	394,46	365	1.191,84
3,51 - 4,00	2.058	7.729,61	484	1.812,53	89,71	497	1.863,37	224,22	1.940	7.285,30	3.975,56	732	2.741,78	361,36	274	1.024,25
4,01 - 4,50	1.501	6.389,88	391	1.663,13	70,18	414	1.763,62	192,73	1.420	6.047,82	3.310,78	542	2.299,40	269,25	202	860,21
4,51 - 5,00	1.260	5.998,58	310	1.475,76	55,63	311	1.482,97	128,91	1.195	5.089,57	3.232,22	436	2.072,67	221,56	171	811,50
5,01 - 7,50	3.472	21.096,58	846	5.136,82	191,32	895	5.428,75	455,00	3.315	20.164,99	11.439,77	1.137	6.891,06	726,72	461	2.801,30
7,51 - 10,00	1.398	11.978,90	320	2.733,40	87,73	323	2.760,25	212,05	1.348	11.558,94	6.826,47	405	3.436,33	299,43	193	1.641,48
10,01 - 12,50	651	7.264,24	127	1.410,49	36,29	158	1.761,24	107,49	625	6.971,35	4.037,75	214	2.387,29	164,47	109	1.222,20
12,51 - 15,00	303	4.125,43	60	812,78	22,91	69	942,03	45,15	283	3.855,40	2.023,64	90	1.227,90	88,75	45	616,07
15,01 - 20,00	308	5.239,91	52	889,26	18,04	65	1.117,67	92,15	286	4.866,37	2.574,40	97	1.633,19	102,40	75	1.297,09
20,01 - 25,00	95	2.118,93	23	499,91	9,48	26	580,51	22,25	89	1.981,18	834,65	30	659,23	48,66	23	506,99
25,01 - 30,00	44	1.183,93	3	82,35	0,96	6	169,82	3,98	41	1.099,97	619,52	12	327,00	30,65	9	244,95
30,01 - 40,00	56	1.927,44	6	193,93	4,65	9	327,02	43,68	53	1.813,01	774,65	7	243,93	24,74	15	514,40
40,01 - 50,00	21	953,21	3	140,11	0,97	3	136,00	1,54	19	870,14	350,63	3	133,68	10,51	6	281,68
50,01 - 75,00	22	1.345,19	2	121,87	2,20	10	609,30	79,51	19	1.144,88	669,06	7	452,02	30,76	7	417,98
75,01 - 100,00	6	514,92	1	76,07	0,10	1	76,07	0,50	6	514,92	232,56	1	76,07	0,50	2	174,38
100,01 - 150,00	9	1.146,34	2	252,62	0,36	4	491,60	81,55	7	919,28	760,96	3	403,85	6,49	1	118,32
150,01 - 200,00	3	487,54	2	328,07	0,70	2	328,07	1,07	3	487,54	433,55	1	169,78	0,20	2	317,76
200,01 - 250,00	1	221,67	—	—	—	1	221,67	0,47	1	221,67	135,35	—	—	—	1	221,67
250,01 - 500,00	4	1.453,62	1	316,51	0,20	—	—	—	4	1.453,62	826,56	1	491,57	0,51	1	350,34
500,01 - 1.000,00	—	—	—	—	—	—	—	—	—	—	—	—	—	—	—	—
1.000,01 - 2.500,00	—	—	—	—	—	—	—	—	—	—	—	—	—	—	—	—
oltre 2.500	—	—	—	—	—	—	—	—	—	—	—	—	—	—	—	—
TOTALE	52.258	133.536,96	7.262	26.373,58	1.149,51	9.553	30.778,25	3.748,61	40.952	121.424,10	67.642,47	17.340	44.170,60	6.594,59	7.203	21.109,04

CONDUZIONE CON SALARIATI E/O COMPARTICIPANTI

Fino a 0,10	29	2,13	—	—	—	—	—	—	7	0,53	0,48	7	0,46	0,46	—	—
0,11 - 0,20	102	16,28	2	0,34	0,25	6	1,07	0,84	29	4,44	3,41	33	5,10	4,30	7	1,10
0,21 - 0,30	92	23,78	—	—	—	2	0,56	0,46	37	9,46	6,98	22	5,78	4,21	5	1,32
0,31 - 0,40	95	34,23	1	0,33	0,15	—	—	—	33	11,70	8,33	35	12,84	8,53	1	0,36
0,41 - 0,50	89	41,06	1	0,41	0,35	3	1,41	0,77	37	17,13	11,27	24	11,02	6,98	5	2,34
0,51 - 0,75	164	102,39	3	2,05	0,37	14	8,97	4,39	84	52,70	28,02	54	34,23	19,01	9	5,67
0,76 - 1,00	152	134,42	9	7,79	1,15	10	8,97	3,95	67	59,03	26,25	43	38,20	22,39	9	7,77
1,01 - 1,50	201	247,54	8	9,99	1,42	15	19,17	6,99	121	149,97	76,96	54	65,78	25,85	15	18,60
1,51 - 2,00	136	239,24	7	11,83	0,86	14	23,75	7,44	88	153,96	69,46	40	70,17	20,28	6	10,78
2,01 - 2,50	113	257,07	10	22,95	1,50	10	22,47	4,90	67	152,27	69,78	36	82,32	32,62	5	11,41
2,51 - 3,00	89	247,21	4	10,94	0,51	8	21,81	4,22	54	149,82	72,59	21	57,84	13,33	2	5,53
3,01 - 3,50	64	209,71	2	6,40	0,75	3	9,66	0,64	38	124,06	51,70	14	46,13	21,14	3	10,12
3,51 - 4,00	54	204,95	7	26,23	2,07	9	33,76	5,38	34	128,36	50,84	17	64,75	19,67	2	7,68
4,01 - 4,50	29	124,40	3	12,23	0,35	5	21,54	2,35	17	72,59	36,27	9	38,24	11,28	2	8,51
4,51 - 5,00	43	203,35	3	14,35	0,35	5	24,03	5,37	30	141,64	55,58	13	62,14	9,45	5	23,62
5,01 - 7,50	110	670,38	10	61,40	3,29	12	71,59	14,07	71	430,94	209,02	22	133,55	30,73	9	58,21
7,51 - 10,00	62	537,38	7	59,12	8,18	6	52,20	8,72	42	363,69	139,58	16	137,37	30,06	1	9,93
10,01 - 12,50	36	405,30	2	24,54	1,30	3	35,64	4,90	22	245,66	102,13	11	125,58	17,35	2	22,58
12,51 - 15,00	25	342,60	2	28,13	0,57	5	66,42	3,73	19	259,28	100,48	7	97,88	18,79	4	54,92
15,01 - 20,00	53	907,85	4	69,60	2,21	5	88,82	17,77	35	599,92	292,14	18	306,29	46,70	2	34,32
20,01 - 25,00	33	752,89	3	70,97	1,17	5	111,99	8,17	27	614,68	319,97	4	94,09	20,75	—	—
25,01 - 30,00	21	583,99	1	26,36	2,00	2	52,60	3,10	15	417,76	176,15	3	82,52	11,30	2	56,55
30,01 - 40,00	23	789,38	—	—	—	2	65,37	1,90	14	475,13	177,35	6	206,15	17,08	—	—
40,01 - 50,00	25	1.134,49	1	49,00	1,50	3	137,00	35,70	19	861,98	564,28	4	184,98	20,40	—	—
50,01 - 75,00	45	2.820,49	1	57,30	0,70	8	505,51	30,79	33	2.031,41	1.223,44	8	505,12	30,25	—	—
75,01 - 100,00	41	3.510,74	4	344,40	5,75	5	421,21	27,01	25	2.153,52	1.667,14	4	339,70			

Segue Tav. 8 — Aziende per classe di superficie e principali coltivazioni praticate

Superficie in ettari

Segue B — PER FORMA DI CONDUZIONE

CLASSI DI SUPERFICIE DELLE AZIENDE <i>Ettari</i>	TOTALE		AZIENDE CHE PRATICANO LA COLTIVAZIONE DI											
	Aziende	Superficie	Frumento			Foraggiere						Vite		
			Aziende	Superficie		Prati avvicendati ed erbai			Prati permanenti e pascoli			Coltura specializzata (vigneto)		Coltura promiscua
				totale delle aziende	a frumento	Aziende	totale delle aziende	a prati avvicendati ed erbai	Aziende	totale delle aziende	a prati permanenti e pascoli	Aziende	totale delle aziende	a vigneto

CONDUZIONE A COLONIA PARZIARIA APPODERATA

Fino a 0,10	—	—	—	—	—	—	—	—	—	—	—	—	—	—	—	—	—
0,11 - 0,20	—	—	—	—	—	—	—	—	—	—	—	—	—	—	—	—	—
0,21 - 0,30	—	—	—	—	—	—	—	—	—	—	—	—	—	—	—	—	—
0,31 - 0,40	—	—	—	—	—	—	—	—	—	—	—	—	—	—	—	—	—
0,41 - 0,50	—	—	—	—	—	—	—	—	—	—	—	—	—	—	—	—	—
0,51 - 0,75	—	—	—	—	—	—	—	—	—	—	—	—	—	—	—	—	—
0,76 - 1,00	2	1,80	—	—	—	—	—	—	2	1,80	0,44	1	1,00	0,25	—	—	—
1,01 - 1,50	20	25,93	3	3,80	0,61	7	9,19	1,92	11	14,80	4,01	12	15,85	7,03	6	8,17	—
1,51 - 2,00	28	50,66	3	5,50	0,90	8	14,26	2,95	18	32,40	5,82	24	43,02	24,03	5	9,45	—
2,01 - 2,50	29	67,97	8	18,62	3,04	14	32,40	7,02	20	46,59	10,95	21	49,36	18,81	11	25,93	—
2,51 - 3,00	43	119,98	12	33,58	4,51	24	67,00	14,96	33	92,30	21,18	33	91,69	29,75	14	39,09	—
3,01 - 3,50	41	135,10	11	36,00	3,64	22	72,22	13,37	35	115,67	30,57	37	121,96	44,12	12	39,06	—
3,51 - 4,00	57	214,07	16	59,72	7,31	32	120,49	19,10	44	165,21	40,05	47	177,32	67,39	11	40,46	—
4,01 - 4,50	51	219,26	14	60,12	6,13	19	81,49	16,53	44	188,29	51,16	39	167,90	69,19	8	34,55	—
4,51 - 5,00	55	264,65	19	91,24	9,36	34	163,29	27,89	44	211,51	44,28	46	220,76	83,79	14	67,82	—
5,01 - 7,50	162	987,52	78	470,79	35,24	89	538,93	74,25	130	789,82	184,54	137	844,34	303,46	30	177,93	—
7,51 - 10,00	55	477,92	35	303,79	20,51	33	284,52	29,64	46	399,51	112,04	47	406,50	111,43	15	129,92	—
10,01 - 12,50	17	183,48	8	85,25	3,89	11	116,33	12,51	15	162,58	52,57	15	162,79	29,89	3	30,26	—
12,51 - 15,00	13	179,75	5	70,51	4,75	5	69,82	7,90	12	165,93	37,73	11	150,75	43,54	1	14,00	—
15,01 - 20,00	11	188,71	3	52,93	3,41	5	84,85	11,10	11	188,71	65,70	8	138,07	24,30	3	53,40	—
20,01 - 25,00	7	160,13	—	—	—	1	24,70	3,98	7	160,13	26,11	4	94,20	5,50	—	—	—
25,01 - 30,00	4	110,33	1	28,70	1,30	2	54,53	6,30	4	110,33	40,20	3	83,20	1,70	3	84,50	—
30,01 - 40,00	2	73,48	1	38,95	5,10	—	—	—	1	34,53	8,56	1	38,95	12,80	—	—	—
40,01 - 50,00	2	94,27	—	—	—	2	94,27	0,90	1	44,67	0,20	2	94,27	4,20	1	44,67	—
50,01 - 75,00	1	51,42	—	—	—	1	51,42	2,90	—	—	—	1	51,42	2,00	—	—	—
75,01 - 100,00	—	—	—	—	—	—	—	—	—	—	—	—	—	—	—	—	—
100,01 - 150,00	1	123,05	—	—	—	1	123,05	0,50	1	123,05	9,50	1	123,05	3,60	—	—	—
150,01 - 200,00	—	—	—	—	—	—	—	—	—	—	—	—	—	—	—	—	—
200,01 - 250,00	—	—	—	—	—	—	—	—	—	—	—	—	—	—	—	—	—
250,01 - 500,00	—	—	—	—	—	—	—	—	—	—	—	—	—	—	—	—	—
500,01 - 1.000,00	—	—	—	—	—	—	—	—	—	—	—	—	—	—	—	—	—
1.000,01 - 2.500,00	—	—	—	—	—	—	—	—	—	—	—	—	—	—	—	—	—
oltre 2.500	—	—	—	—	—	—	—	—	—	—	—	—	—	—	—	—	—
TOTALE	601	3.729,48	217	1.359,50	109,70	310	2.002,76	250,74	479	3.047,83	45,61	490	3.076,40	886,78	137	199,21	—

ALTRA FORMA DI CONDUZIONE

Fino a 0,10	11	0,95	—	—	—	—	—	—	1	0,07	0,04	8	0,68	0,61	—	—	—
0,11 - 0,20	71	11,87	4	0,72	0,42	10	1,70	0,83	5	0,91	0,35	59	9,93	8,45	5	0,85	—
0,21 - 0,30	91	23,52	3	0,79	0,79	14	3,81	1,98	15	3,87	1,59	70	18,00	14,95	7	1,94	—
0,31 - 0,40	93	33,39	1	0,40	0,20	10	3,57	1,38	11	3,94	1,48	78	27,94	22,42	4	1,35	—
0,41 - 0,50	102	47,49	4	1,82	0,35	21	9,88	5,07	17	7,88	3,48	80	37,30	27,15	10	4,67	—
0,51 - 0,75	184	117,42	5	3,13	0,50	41	26,28	9,04	30	25,52	9,77	146	93,55	78,92	21	13,35	—
0,76 - 1,00	165	145,49	6	5,32	0,55	41	36,38	9,33	49	43,77	12,04	42	125,32	84,28	17	15,25	—
1,01 - 1,50	224	277,57	8	10,36	1,24	44	53,34	17,85	77	96,22	29,83	82	225,74	146,54	25	30,89	—
1,51 - 2,00	138	243,64	14	25,62	2,61	42	75,72	18,61	51	90,11	22,30	22	215,15	134,53	16	28,18	—
2,01 - 2,50	91	205,02	5	10,98	0,89	22	49,58	14,04	43	96,65	27,09	77	173,55	106,21	14	32,12	—
2,51 - 3,00	80	219,68	8	22,60	3,05	26	70,75	12,07	34	92,71	24,20	72	197,32	113,64	11	30,32	—
3,01 - 3,50	44	142,94	4	12,61	1,40	18	58,70	10,68	25	80,75	21,30	36	116,66	59,21	9	28,83	—
3,51 - 4,00	32	121,27	3	10,59	0,71	12	45,32	5,51	15	56,56	13,54	28	105,92	68,64	4	15,50	—
4,01 - 4,50	42	179,01	7	30,33	1,75	19	80,87	11,84	24	102,40	20,50	40	170,46	82,04	4	16,85	—
4,51 - 5,00	30	141,49	4	18,99	1,22	11	51,63	8,32	15	70,50	18,31	27	127,76	51,46	6	27,90	—
5,01 - 7,50	82	502,82	17	106,93	9,66	19	113,21	20,29	45	280,96	62,30	72	440,19	216,66	6	34,14	—
7,51 - 10,00	48	412,15	9	80,68	3,01	19	166,55	17,95	35	305,21	79,60	44	377,14	171,32	8	70,82	—
10,01 - 12,50	29	324,94	10	110,62	7,14	8	88,79	7,83	18	201,24	36,17	29	324,94	156,66	4	42,84	—
12,51 - 15,00	12	165,77	4	57,13	1,10	6	84,87	13,41	3	42,50	8,54	12	165,77	78,15	1	14,80	—
15,01 - 20,00	24	404,80	5	82,47	2,25	9	151,67	5,60	18	306,44	69,41	22	368,76	119,06	2	32,51	—
20,01 - 25,00	12	275,92	1	22,06	0,20	6	136,80	31,34	9	203,50	51,04	10	232,05	110,97	1	21,08	—
25,01 - 30,00	3	80,98	1	26,20	0,30	1	26,20	8,00	1	26,80	2,98	3	80,98	24,07	—	—	—
30,01 - 40,00	9	310,99	3	101,01	6,89	7	242,01	21,43	8	279,96	51,89	7	240,30	63,99	2	64,29	—
40,01 - 50,00	7	324,60	3	141,44	5,64	3	143,13	7,18	4	187,50	32,15	6	280,01	119,27	—	—	—
50,01 - 75,00	1	63,37	1	63,37	0,20	1	63,37	0,40	1	63,37	1,16	—	—	—	1	63,37	—
75,01 - 100,00	—	—	—	—	—	—	—	—	—	—	—	—	—	—	—	—	—
100,01 - 150,00	1	142,14	1	142,14	2,42	1	142,14	5,85	1	142,14	1,20	1	142,14	50,22	—	—	—
150,01 - 200,00	—	—	—	—	—	—	—	—	—	—	—	—	—	—	—	—	—
200,01 - 250,00	—	—	—	—	—	—	—	—	—	—	—	—	—	—	—	—	—
250,01 - 500,00	—	—	—	—	—	—	—	—	—	—	—	—	—	—	—	—	—
500,01 - 1.000,00	—	—	—	—	—	—	—	—	—	—	—	—	—	—	—	—	—
1.000,01 - 2.500,00	—	—	—	—	—	—	—	—	—	—	—	—	—	—	—	—	—
oltre 2.500	—	—	—	—	—	—	—	—	—	—	—	—	—	—	—	—	—
TOTALE	1.626	4.919,23	131	1.088,31	54,49	411	1.926,27	265,83	564	2.811,48	502,26	1.373	4.297,56	2.101,41	178	591,85	—

TAV. 9 — Aziende per classe di superficie e dotazione di bestiame

Superficie in ettari
A - TOTALE

CLASSI DI SUPERFICIE DELLE AZIENDE Ettari	AZIENDE CON BESTIAME BOVINO								AZIENDE SENZA BESTIAME BOVINO					
	Aziende		Capi						Aziende		Capi			
	Numero	Superficie	Bovini		Altri				Numero	Superficie	Bufalini	Ovini e caprini	Suini	Equini
			Totale	di cui vacche da latte	Bufalini	Ovini e caprini	Suini	Equini						
Senza terreno agrario . . .	9	—	35	15	—	4	7	2	11	—	—	857	168	8
fino a 0,10	28	2,04	57	37	—	3	28	5	77	5,90	—	64	316	4
0,11 - 0,20	103	16,95	177	117	—	16	10	13	201	32,90	—	412	74	16
0,21 - 0,30	148	39,20	218	160	—	22	15	24	241	62,31	—	310	170	19
0,31 - 0,40	193	69,37	289	207	—	26	27	24	228	81,53	—	764	65	25
0,41 - 0,50	274	126,83	376	258	—	250	36	26	209	97,03	—	335	74	10
0,51 - 0,75	1.018	656,57	1.481	1.074	—	143	197	69	446	279,46	—	848	107	61
0,76 - 1,00	1.555	1.388,40	2.407	1.775	—	269	485	126	372	327,28	—	1.098	74	73
1,01 - 1,50	3.494	4.439,06	6.321	4.419	—	699	774	318	456	566,52	—	637	75	112
1,51 - 2,00	3.427	6.034,44	7.069	4.782	—	996	885	387	320	559,51	—	710	75	114
2,01 - 2,50	2.813	6.361,84	6.757	4.423	—	564	769	331	191	429,00	—	247	55	55
2,51 - 3,00	2.421	6.676,69	6.211	4.028	—	535	622	373	139	382,44	—	251	50	39
3,01 - 3,50	1.884	6.140,62	5.378	3.349	—	674	546	350	103	335,92	—	189	22	25
3,51 - 4,00	1.656	6.231,56	4.989	3.051	—	709	476	303	91	337,89	—	111	10	21
4,01 - 4,50	1.252	5.334,45	4.032	2.410	—	534	369	276	47	200,44	—	102	8	17
4,51 - 5,00	1.064	5.071,64	3.631	2.165	—	390	309	218	49	232,41	—	86	5	14
5,01 - 7,50	3.074	18.729,38	12.159	6.863	—	1.538	1.096	824	99	593,90	—	204	20	22
7,51 - 10,00	1.272	10.915,23	6.041	3.244	—	1.278	387	415	40	341,67	—	140	21	14
10,01 - 12,50	573	6.394,59	3.060	1.629	—	293	183	220	17	186,06	—	74	2	4
12,51 - 15,00	270	3.689,85	1.351	742	—	167	80	87	11	147,78	—	15	1	3
15,01 - 20,00	292	4.974,28	1.743	947	—	286	111	100	12	197,71	—	10	—	6
20,01 - 25,00	93	2.081,69	615	330	—	42	26	31	6	133,36	—	6	10	1
25,01 - 30,00	45	1.213,91	323	178	—	13	13	12	—	—	—	—	—	—
30,01 - 40,00	50	1.708,37	521	270	—	17	50	12	1	36,11	—	15	—	—
40,01 - 50,00	23	1.052,72	256	172	—	30	101	13	—	—	—	—	—	—
50,01 - 75,00	21	1.294,47	274	117	—	2	224	12	3	181,13	—	51	—	29
75,01 - 100,00	9	762,16	221	121	—	—	5	7	—	—	—	—	—	—
100,01 - 150,00	8	969,93	80	44	—	—	32	2	1	127,19	—	6	—	—
150,01 - 200,00	5	831,51	57	28	—	—	3	1	—	—	—	—	—	—
200,01 - 250,00	3	699,34	19	10	—	—	3	4	—	—	—	—	—	—
250,01 - 500,00	6	2.102,11	127	51	—	—	67	5	—	—	—	—	—	—
500,01 - 1.000,00	1	608,00	163	90	—	—	20	35	—	—	—	—	—	—
1.000,01 - 2.500,00	—	—	—	—	—	—	—	—	—	—	—	—	—	—
oltre 2.500	—	—	—	—	—	—	—	—	1	2.675,81	—	—	—	2
TOTALE	27.984	106.617,20	76.438	47.106	—	9.587	7.971	4.593	3.372	8.551,26	—	7.542	1.402	694

	TOTALE AZIENDE CON BESTIAME								AZIENDE SENZA BESTIAME		TOTALE	
	Aziende		Capi						Numero	Superficie	Aziende	Superficie
	Numero	Superficie	Bovini		Bufalini	Ovini e caprini	Suini	Equini				
			Totale	di cui vacche da latte								
Senza terreno agrario	20	—	35	15	—	861	175	10	5	—	25	—
fino a 0,10	105	7,94	57	37	—	67	344	9	1.779	129,21	1.884	137,15
0,11 - 0,20	304	49,85	177	117	—	428	84	29	2.708	431,29	3.012	481,14
0,21 - 0,30	389	101,51	218	160	—	332	185	43	2.302	591,72	2.691	693,23
0,31 - 0,40	421	150,90	289	207	—	790	92	49	1.943	698,09	2.364	848,99
0,41 - 0,50	483	223,86	376	258	—	585	110	36	1.666	767,41	2.149	991,27
0,51 - 0,75	1.464	936,03	1.481	1.074	—	991	304	130	3.136	1.962,66	4.600	2.898,69
0,76 - 1,00	1.927	1.715,68	2.407	1.775	—	1.367	559	199	2.389	2.100,08	4.316	3.815,76
1,01 - 1,50	3.950	5.005,58	6.321	4.419	—	1.336	849	430	3.091	3.842,69	7.041	8.848,27
1,51 - 2,00	3.747	6.593,95	7.069	4.782	—	1.706	960	501	1.836	3.210,58	5.583	9.804,53
2,01 - 2,50	3.004	6.790,84	6.757	4.423	—	811	824	386	1.239	2.791,84	4.243	9.582,68
2,51 - 3,00	2.560	7.059,13	6.211	4.028	—	786	672	412	820	2.263,47	3.380	9.322,60
3,01 - 3,50	1.987	6.476,54	5.378	3.349	—	863	568	375	579	1.885,67	2.566	8.362,21
3,51 - 4,00	1.747	6.569,45	4.989	3.051	—	820	486	324	454	1.700,45	2.201	8.269,90
4,01 - 4,50	1.299	5.534,89	4.032	2.410	—	636	377	293	324	1.377,66	1.623	6.912,55
4,51 - 5,00	1.113	5.304,05	3.631	2.165	—	476	314	232	275	1.304,02	1.388	6.608,07
5,01 - 7,50	3.173	19.323,28	12.159	6.863	—	1.742	1.116	846	653	3.934,02	3.826	23.257,30
7,51 - 10,00	1.312	11.256,90	6.041	3.244	—	1.418	408	429	251	2.149,45	1.563	13.406,35
10,01 - 12,50	590	6.580,65	3.060	1.629	—	367	185	224	143	1.597,31	733	8.177,96
12,51 - 15,00	281	3.837,63	1.351	742	—	182	81	90	72	975,92	353	4.813,55
15,01 - 20,00	304	5.171,99	1.743	947	—	296	111	106	92	1.569,28	396	6.741,27
20,01 - 25,00	99	2.215,05	615	330	—	48	36	32	48	1.092,82	147	3.307,87
25,01 - 30,00	45	1.213,91	323	178	—	13	13	12	27	745,32	72	1.959,23
30,01 - 40,00	51	1.744,48	521	270	—	32	50	12	39	1.356,81	90	3.101,29
40,01 - 50,00	23	1.052,72	256	172	—	30	101	13	32	1.453,85	55	2.506,57
50,01 - 75,00	24	1.475,60	274	117	—	53	224	41	45	2.804,87	69	4.280,47
75,01 - 100,00	9	762,16	221	121	—	—	5	7	38	3.263,50	47	4.025,66
100,01 - 150,00	9	1.097,12	80	44	—	6	32	2	64	8.120,91	73	9.218,03
150,01 - 200,00	5	831,51	57	28	—	—	3	1	56	9.779,83	61	10.611,34
200,01 - 250,00	3	699,34	19	10	—	—	3	4	45	10.210,99	48	10.910,33
250,01 - 500,00	6	2.102,11	127	51	—	67	67	5	133	47.747,48	139	49.849,50
500,01 - 1.000,00	1	608,00	163	90	—	20	35	3	131	90.594,49	132	91.202,49
1.000,01 - 2.500,00	—	—	—	—	—	—	—	—	88	127.635,51	88	127.635,51
oltre 2.500	1	2.675,81	—	—	—	—	—	2	15	65.424,50	16	68.100,31
TOTALE	30.456	115.168,46	76.438	47.106	—	17.129	9.373	5.287	26.518	405.513,70	56.974	520.682,16

Seque Tav. 9 — Aziende per classe

Super
B - PER FOR

CLASSI DI SUPERFICIE DELLE AZIENDE <i>Ettari</i>	AZIENDE CON BESTIAME BOVINO								AZIENDE SE	
	Aziende		Capi						Aziende	
	Numero	Superficie	Bovini		Altri				Numero	Superficie
			Totale	di cui vacche da latte	Bufalini	Ovini e caprini	Suini	Equini		
Senza terreno agrario . . .	5	—	26	15	—	2	7	2	10	—
fino a 0,10	28	2,04	57	37	—	3	28	5	74	5
0,11 - 0,20	103	16,95	177	117	—	16	10	13	201	32
0,21 - 0,30	144	38,20	213	156	—	22	13	24	238	61
0,31 - 0,40	192	69,02	288	206	—	26	27	24	226	80
0,41 - 0,50	272	125,93	374	256	—	250	36	26	207	96
0,51 - 0,75	1.011	651,87	1.472	1.069	—	142	197	69	439	275
0,76 - 1,00	1.530	1.366,12	2.369	1.751	—	269	295	123	365	320
1,01 - 1,50	3.456	4.389,94	6.251	4.367	—	698	764	314	452	561
1,51 - 2,00	3.373	5.938,76	6.978	4.714	—	991	869	377	313	546
2,01 - 2,50	2.770	6.263,58	6.650	4.347	—	562	760	325	187	419
2,51 - 3,00	2.355	6.493,62	6.016	3.901	—	533	617	360	136	374
3,01 - 3,50	1.829	5.959,29	5.235	3.237	—	673	530	327	101	329
3,51 - 4,00	1.585	5.963,63	4.781	2.915	—	706	466	283	89	330
4,01 - 4,50	1.194	5.085,46	3.839	2.289	—	534	358	260	44	187
4,51 - 5,00	998	4.754,38	3.393	1.997	—	382	301	204	48	227
5,01 - 7,50	2.867	17.460,83	11.302	6.297	—	1.525	1.039	758	93	555
7,51 - 10,00	1.189	10.192,60	5.602	3.001	—	1.273	353	389	39	333
10,01 - 12,50	538	6.004,57	2.879	1.530	—	292	173	200	16	175
12,51 - 15,00	248	3.386,60	1.246	663	—	167	69	79	11	147
15,01 - 20,00	254	4.320,59	1.441	756	—	278	84	84	11	181
20,01 - 25,00	74	1.649,73	429	231	—	42	19	25	6	133
25,01 - 30,00	36	966,24	220	121	—	13	12	11	—	—
30,01 - 40,00	40	1.368,31	306	161	—	12	40	9	1	56
40,01 - 50,00	16	727,14	123	63	—	24	2	8	—	—
50,01 - 75,00	13	791,52	65	42	—	2	4	5	2	124
75,01 - 100,00	4	334,26	29	20	—	—	1	1	—	—
100,01 - 150,00	6	738,96	68	33	—	—	32	2	—	—
150,01 - 200,00	3	487,54	44	23	—	—	3	1	—	—
200,01 - 250,00	1	221,67	1	—	—	—	—	1	—	—
250,01 - 500,00	4	1.453,62	23	11	—	67	2	5	—	—
500,01 - 1.000,00	—	—	—	—	—	—	—	—	—	—
1.000,01 - 2.500,00	—	—	—	—	—	—	—	—	—	—
oltre 2.500	—	—	—	—	—	—	—	—	—	—
TOTALE	26.138	97.222,97	71.897	44.326	—	9.504	7.111	4.314	3.309	5.53

CONDUZIONE DIRETTA

CONDUZIONE CON SALARIO										
Senza terreno agrario . . .	4	—	9	—	—	2	—	—	1	—
fino a 0,10	—	—	—	—	—	—	—	—	2	—
0,11 - 0,20	—	—	—	—	—	—	—	—	—	—
0,21 - 0,30	1	0,24	2	2	—	—	2	—	1	—
0,31 - 0,40	—	—	—	—	—	—	—	—	—	—
0,41 - 0,50	—	—	—	—	—	—	—	—	1	—
0,51 - 0,75	2	1,22	2	2	—	—	—	—	3	—
0,76 - 1,00	9	7,97	17	7	—	—	190	—	5	—
1,01 - 1,50	18	23,72	35	28	—	1	10	2	1	—
1,51 - 2,00	13	22,41	21	21	—	2	14	2	2	—
2,01 - 2,50	6	13,45	15	11	—	—	9	—	1	—
2,51 - 3,00	11	30,52	35	21	—	2	4	—	1	—
3,01 - 3,50	6	19,67	17	13	—	—	6	3	1	—
3,51 - 4,00	8	30,37	39	22	—	—	4	2	1	—
4,01 - 4,50	3	12,97	7	5	—	—	1	—	1	—
4,51 - 5,00	4	19,31	16	12	—	—	2	1	—	—
5,01 - 7,50	23	141,73	108	61	—	4	18	9	1	—
7,51 - 10,00	12	105,61	65	31	—	—	17	9	1	—
10,01 - 12,50	6	70,24	37	19	—	—	3	2	1	—
12,51 - 15,00	4	53,66	8	8	—	—	9	1	—	1
15,01 - 20,00	14	245,91	104	66	—	—	18	2	1	1
20,01 - 25,00	10	225,02	119	48	—	—	2	2	—	—
25,01 - 30,00	2	56,36	29	23	—	—	—	—	—	—
30,01 - 40,00	4	133,73	83	29	—	—	—	—	—	—
40,01 - 50,00	2	98,00	54	54	—	4	95	2	—	—
50,01 - 75,00	7	451,53	202	69	—	—	220	6	1	—
75,01 - 100,00	5	427,90	192	101	—	—	4	6	—	—
100,01 - 150,00	1	107,92	10	9	—	—	—	—	1	1
150,01 - 200,00	2	343,97	13	5	—	—	—	—	—	—
200,01 - 250,00	2	477,67	18	10	—	—	3	3	—	—
250,01 - 500,00	2	648,49	104	40	—	—	65	—	—	—
500,01 - 1.000,00	1	608,00	163	90	—	—	35	3	—	—
1.000,01 - 2.500,00	—	—	—	—	—	—	—	—	—	—
oltre 2.500	—	—	—	—	—	—	—	—	1	2,6
TOTALE	182	4.377,59	1.524	807	—	35	731	55	28	2,9

TAV. 10 — Aziende per forma di conduzione, classe di superficie e regione agraria

Superficie in ettari

CLASSI DI SUPERFICIE DELLE AZIENDE <i>Ettari</i>	CONDUZIONE DIRETTA DEL COLTIVATORE		CONDUZIONE CON SALARIATI E/O COMPARTICIPANTI		CONDUZIONE A COLONIA PARZIARIA APPODERATA		ALTRA FORMA DI CONDUZIONE		T O T A L E	
	Aziende	Superficie	Aziende	Superficie	Aziende	Superficie	Aziende	Superficie	Aziende	Superficie
REGIONE AGRARIA 1 (M)										
Senza terreno agrario	—	—	—	—	—	—	—	—	—	—
fino a 0,10	150	11,08	1	0,10	—	—	—	—	151	11,18
0,11 - 0,20 . . .	229	37,21	9	1,50	—	—	—	—	238	38,71
0,21 - 0,30 . . .	191	48,25	8	2,05	—	—	—	—	199	50,30
0,31 - 0,40 . . .	141	51,25	8	2,83	—	—	—	—	149	54,08
0,41 - 0,50 . . .	131	60,08	5	2,23	—	—	—	—	136	62,31
0,51 - 0,75 . . .	281	178,40	13	8,17	—	—	—	—	294	186,57
0,76 - 1,00 . . .	275	241,11	10	8,39	—	—	—	—	285	249,50
1,01 - 1,50 . . .	454	568,51	14	17,75	—	—	—	—	468	586,26
1,51 - 2,00 . . .	446	777,04	8	14,54	—	—	—	—	454	791,58
2,01 - 2,50 . . .	330	745,31	10	22,46	—	—	—	—	340	767,77
2,51 - 3,00 . . .	219	606,20	8	22,83	—	—	—	—	227	629,03
3,01 - 3,50 . . .	177	575,00	1	3,37	—	—	—	—	178	578,37
3,51 - 4,00 . . .	168	631,92	4	15,21	—	—	—	—	172	647,13
4,01 - 4,50 . . .	106	450,55	1	4,47	1	4,26	—	—	108	459,28
4,51 - 5,00 . . .	91	433,39	—	—	—	—	—	—	91	433,39
5,01 - 7,50 . . .	252	1.541,69	7	42,59	1	6,80	1	7,40	261	1.598,48
7,51 - 10,00 . . .	77	647,29	8	67,67	1	8,86	—	—	86	723,82
10,01 - 12,50 . . .	39	434,56	—	—	1	10,21	—	—	40	444,77
12,51 - 15,00 . . .	12	163,16	2	28,07	—	—	—	—	14	191,23
15,01 - 20,00 . . .	10	168,50	6	104,48	—	—	—	—	16	272,98
20,01 - 25,00 . . .	2	47,97	5	112,36	—	—	—	—	7	160,33
25,01 - 30,00 . . .	2	56,29	1	28,53	—	—	—	—	3	84,82
30,01 - 40,00 . . .	2	65,15	3	110,25	—	—	—	—	5	175,40
40,01 - 50,00 . . .	—	—	2	97,02	—	—	—	—	2	97,02
50,01 - 75,00 . . .	—	—	4	228,58	—	—	—	—	4	228,58
75,01 - 100,00 . . .	—	—	4	350,54	—	—	—	—	4	350,54
100,01 - 150,00 . . .	—	—	11	1.374,90	—	—	—	—	11	1.374,90
150,01 - 200,00 . . .	—	—	13	2.273,17	—	—	—	—	13	2.273,17
200,01 - 250,00 . . .	—	—	7	1.589,72	—	—	—	—	7	1.589,72
250,01 - 500,00 . . .	—	—	32	11.200,34	—	—	—	—	32	11.200,34
500,01 - 1.000,00 . . .	—	—	21	15.019,68	—	—	—	—	21	15.019,68
1.000,01 - 2.500,00 . . .	—	—	9	12.729,32	—	—	—	—	9	12.729,32
oltre 2.500	—	—	1	3.143,90	—	—	—	—	1	3.143,90
TOTALE . . .	3.785	8.539,91	236	48.627,02	4	30,13	1	7,40	4.026	57.204,46

REGIONE AGRARIA 2 (M)

Senza terreno agrario	2	—	1	—	—	—	—	—	3	—
fino a 0,10	87	6,78	5	0,42	—	—	—	—	92	7,20
0,11 - 0,20 . . .	200	32,27	8	1,37	—	—	—	—	208	33,64
0,21 - 0,30 . . .	205	52,88	16	4,16	—	—	—	—	221	57,04
0,31 - 0,40 . . .	185	66,30	17	5,90	—	—	—	—	202	72,20
0,41 - 0,50 . . .	185	84,54	17	7,73	—	—	—	—	203	92,77
0,51 - 0,75 . . .	417	264,27	26	16,13	—	—	1	0,50	444	280,97
0,76 - 1,00 . . .	421	371,68	32	27,98	—	—	3	2,70	456	402,36
1,01 - 1,50 . . .	844	1.060,10	48	57,99	—	—	6	6,88	898	1.124,97
1,51 - 2,00 . . .	673	1.178,92	25	44,03	—	—	2	3,80	700	1.226,75
2,01 - 2,50 . . .	543	1.221,76	19	42,69	1	2,27	—	—	563	1.266,72
2,51 - 3,00 . . .	430	1.181,99	14	39,28	—	—	—	—	444	1.221,27
3,01 - 3,50 . . .	321	1.047,60	10	32,53	—	—	—	—	331	1.080,13
3,51 - 4,00 . . .	260	979,92	11	41,68	1	3,79	1	3,83	273	1.029,22
4,01 - 4,50 . . .	168	712,56	1	4,50	3	13,02	—	—	172	730,08
4,51 - 5,00 . . .	110	522,07	3	14,40	1	4,60	—	—	114	541,07
5,01 - 7,50 . . .	310	1.873,48	8	46,49	3	17,53	2	12,21	323	1.949,71
7,51 - 10,00 . . .	101	863,37	10	89,64	2	17,52	—	—	113	970,53
10,01 - 12,50 . . .	29	313,17	5	56,63	1	10,71	—	—	35	380,51
12,51 - 15,00 . . .	22	297,39	2	27,29	—	—	—	—	24	324,68
15,01 - 20,00 . . .	9	154,98	2	37,86	—	—	—	—	11	192,84
20,01 - 25,00 . . .	2	40,90	3	72,33	—	—	—	—	5	113,23
25,01 - 30,00 . . .	—	—	4	114,11	1	25,83	—	—	5	139,94
30,01 - 40,00 . . .	1	33,32	4	140,27	1	34,53	—	—	6	208,12
40,01 - 50,00 . . .	1	45,48	5	221,33	—	—	—	—	6	266,81
50,01 - 75,00 . . .	1	51,23	6	368,64	—	—	—	—	7	419,87
75,01 - 100,00 . . .	—	—	2	165,51	—	—	—	—	2	165,51
100,01 - 150,00 . . .	—	—	6	727,30	—	—	—	—	6	727,30
150,01 - 200,00 . . .	—	—	8	1.320,63	—	—	—	—	8	1.320,63
200,01 - 250,00 . . .	—	—	5	1.149,94	—	—	—	—	5	1.149,94
250,01 - 500,00 . . .	—	—	16	5.592,06	—	—	—	—	16	5.592,06
500,01 - 1.000,00 . . .	—	—	11	6.797,24	—	—	—	—	11	6.797,24
1.000,01 - 2.500,00 . . .	—	—	6	7.478,61	—	—	—	—	6	7.478,61
oltre 2.500	—	—	1	3.333,98	—	—	—	—	1	3.333,98
TOTALE . . .	5.527	12.456,96	357	28.030,65	14	129,80	16	30,49	5.914	40.697,90

Segue Tav. 10 — Aziende per forma di conduzione, classe di superficie e regione agraria

Superficie in ettari

CLASSI DI SUPERFICIE DELLE AZIENDE <i>Ettari</i>	CONDUZIONE DIRETTA DEL COLTIVATORE		CONDUZIONE CON SALARIATI E/O COMPARTICIPANTI		CONDUZIONE A COLONIA PARZIARIA APPODERATA		ALTRA FORMA DI CONDUZIONE		T O T A L E	
	Aziende	Superficie	Aziende	Superficie	Aziende	Superficie	Aziende	Superficie	Aziende	Superficie
REGIONE AGRARIA 3 (M)										
Senza terreno agrario	—	—	—	—	—	—	—	—	—	—
fino a 0,10	356	23,15	3	0,19	—	—	—	—	359	23,34
0,11 - 0,20	296	44,93	2	0,30	—	—	—	—	298	45,23
0,21 - 0,30	176	45,19	2	0,49	—	—	—	—	178	45,68
0,31 - 0,40	128	45,63	4	1,46	—	—	—	—	132	47,09
0,41 - 0,50	121	55,51	3	1,35	—	—	—	—	124	56,86
0,51 - 0,75	286	178,15	2	1,30	—	—	—	—	288	179,45
0,76 - 1,00	232	203,18	3	2,53	—	—	—	—	235	205,71
1,10 - 1,50	429	538,30	5	6,05	—	—	—	—	434	544,35
1,51 - 2,00	294	514,50	3	5,06	—	—	—	—	297	519,56
2,01 - 2,50	244	548,26	3	6,85	—	—	—	—	247	555,11
2,51 - 3,00	172	477,32	5	13,78	—	—	—	—	177	491,10
3,01 - 3,50	129	419,38	2	6,67	—	—	—	—	131	426,05
3,51 - 4,00	131	493,42	1	4,00	—	—	—	—	132	497,42
4,01 - 4,50	104	445,31	2	8,83	—	—	—	—	106	454,14
4,51 - 5,00	110	522,26	1	4,51	—	—	—	—	111	526,77
5,01 - 7,50	279	1.711,56	5	33,95	—	—	—	—	284	1.745,51
7,51 - 10,00	152	1.328,30	4	37,26	—	—	—	—	156	1.365,56
10,01 - 12,50	79	880,15	1	10,26	—	—	—	—	80	890,41
12,51 - 15,00	35	475,22	—	—	—	—	—	—	35	475,22
15,01 - 20,00	46	773,09	2	35,60	—	—	—	—	48	808,69
20,01 - 25,00	11	247,23	2	47,91	—	—	—	—	13	295,14
25,01 - 30,00	9	240,94	—	—	—	—	—	—	9	240,94
30,01 - 40,00	10	335,15	1	37,50	—	—	—	—	11	372,65
40,01 - 50,00	3	131,52	2	95,32	—	—	—	—	5	226,84
50,01 - 75,00	—	—	—	—	—	—	—	—	—	—
75,01 - 100,00	1	91,79	3	242,92	—	—	—	—	4	334,71
100,01 - 150,00	1	101,61	6	773,20	—	—	—	—	7	874,81
150,01 - 200,00	—	—	3	530,94	—	—	—	—	3	530,94
200,01 - 250,00	—	—	3	687,68	—	—	—	—	3	687,68
250,01 - 500,00	—	—	9	3.233,87	—	—	—	—	9	3.233,87
500,01 - 1.000,00	—	—	16	10.084,44	—	—	—	—	16	10.084,44
1.000,01 - 2.500,00	—	—	10	13.788,70	—	—	—	—	10	13.788,70
oltre 2.500	—	—	3	20.836,15	—	—	—	—	3	20.836,15
TOTALE	3.934	10.971,05	111	50.539,07	—	—	—	—	3.945	61.410,12
REGIONE AGRARIA 4 (M)										
Senza terreno agrario	—	—	1	—	—	—	—	—	1	—
fino a 0,10	116	6,67	—	—	—	—	—	—	116	6,67
0,11 - 0,20	64	9,31	—	—	—	—	—	—	64	9,31
0,21 - 0,30	39	10,24	1	0,28	—	—	—	—	40	10,52
0,31 - 0,40	33	11,89	—	—	—	—	—	—	33	11,89
0,41 - 0,50	35	16,41	—	—	—	—	—	—	35	16,41
0,51 - 0,75	53	33,87	—	—	—	—	—	—	53	33,87
0,76 - 1,00	74	56,36	1	0,93	—	—	—	—	75	67,29
1,01 - 1,50	146	187,72	—	—	—	—	—	—	146	187,72
1,51 - 2,00	103	183,71	—	—	—	—	—	—	103	183,71
2,01 - 2,50	97	220,67	—	—	—	—	—	—	97	220,67
2,51 - 3,00	92	253,83	—	—	—	—	—	—	92	253,83
3,01 - 3,50	97	316,10	1	3,20	—	—	—	—	98	319,30
3,51 - 4,00	79	298,26	—	—	—	—	—	—	79	298,26
4,01 - 4,50	65	277,61	—	—	—	—	—	—	65	277,61
4,51 - 5,00	69	330,06	2	9,30	—	—	—	—	71	339,36
5,01 - 7,50	242	1.479,58	2	14,29	—	—	—	—	244	1.493,87
7,51 - 10,00	141	1.221,17	—	—	—	—	—	—	141	1.221,17
10,01 - 12,50	62	703,41	—	—	—	—	—	—	62	703,41
12,51 - 15,00	35	475,48	—	—	—	—	—	—	35	475,48
15,01 - 20,00	24	396,98	—	—	—	—	—	—	24	396,98
20,01 - 25,00	5	111,36	—	—	—	—	—	—	5	111,36
25,01 - 30,00	4	102,33	—	—	—	—	—	—	4	102,33
30,01 - 40,00	2	56,01	—	—	—	—	—	—	2	66,01
40,01 - 50,00	1	43,00	1	42,50	—	—	—	—	2	85,50
50,01 - 75,00	—	—	—	—	—	—	—	—	—	—
75,01 - 100,00	—	—	—	—	—	—	—	—	—	—
100,01 - 150,00	—	—	1	103,89	—	—	—	—	1	103,89
150,01 - 200,00	—	—	3	520,52	—	—	—	—	3	520,52
200,01 - 250,00	—	—	—	—	—	—	—	—	—	—
250,01 - 500,00	—	—	5	1.337,34	—	—	—	—	5	1.337,34
500,01 - 1.000,00	—	—	5	3.692,62	—	—	—	—	5	3.692,62
1.000,01 - 2.500,00	—	—	9	12.925,02	—	—	—	—	9	12.925,02
oltre 2.500	—	—	1	5.025,37	—	—	—	—	1	5.025,37
TOTALE	1.678	6.322,03	33	24.175,26	—	—	—	—	1.711	30.397,29

Segue Tav. 10 — Aziende per forma di conduzione, classe di superficie e regione agraria

Superficie in ettari

CLASSI DI SUPERFICIE DELLE AZIENDE Ettari	CONDUZIONE DIRETTA DEL COLTIVATORE		CONDUZIONE CON SALARIATI E/O COMPARTICIPANTI		CONDUZIONE A COLONIA PARZIARIA APPODERATA		ALTRA FORMA DI CONDUZIONE		T O T A L E	
	Aziende	Superficie	Aziende	Superficie	Aziende	Superficie	Aziende	Superficie	Aziende	Superficie
REGIONE AGRARIA 5 (M)										
Senza terreno agrario	—	—	—	—	—	—	—	—	—	—
fino a 0,10	163	12,20	2	0,12	—	—	—	—	165	12,32
0,11 - 0,20	206	32,40	1	0,13	—	—	—	—	207	32,53
0,21 - 0,30	167	43,15	3	0,71	—	—	—	—	170	43,86
0,31 - 0,40	133	47,59	1	0,40	—	—	—	—	134	47,99
0,41 - 0,50	121	56,16	1	0,49	—	—	—	—	122	56,65
0,51 - 0,75	271	170,48	3	1,78	—	—	—	—	274	172,26
0,76 - 1,00	288	253,29	4	3,65	—	—	—	—	292	256,94
1,01 - 1,50	481	605,06	4	4,81	—	—	—	—	485	609,87
1,51 - 2,00	360	627,27	3	5,30	—	—	—	—	363	632,57
2,01 - 2,50	281	636,26	3	6,90	—	—	—	—	284	643,16
2,51 - 3,00	207	573,84	4	10,98	—	—	—	—	211	584,82
3,01 - 3,50	170	552,86	1	3,06	—	—	—	—	171	555,92
3,51 - 4,00	134	506,41	3	11,42	—	—	—	—	137	517,83
4,01 - 4,50	109	465,21	—	—	1	4,10	—	—	110	469,31
4,51 - 5,00	107	509,68	—	—	—	—	—	—	107	509,68
5,01 - 7,50	241	1.447,84	7	40,87	3	17,65	—	—	251	1.506,36
7,51 - 10,00	83	713,75	—	—	—	—	—	—	83	713,75
10,01 - 12,50	31	344,68	2	20,79	—	—	—	—	33	365,47
12,51 - 15,00	9	121,65	1	12,90	1	15,00	—	—	11	149,55
15,01 - 20,00	10	172,99	2	33,24	—	—	—	—	12	206,23
20,01 - 25,00	3	67,82	2	44,40	—	—	—	—	5	112,22
25,01 - 30,00	—	—	—	—	—	—	—	—	—	—
30,01 - 40,00	2	67,26	1	31,00	1	38,95	—	—	4	127,21
40,01 - 50,00	3	133,36	4	179,24	—	—	—	—	7	312,60
50,01 - 75,00	1	53,00	6	390,31	—	—	—	—	7	443,31
75,01 - 100,00	—	—	3	274,70	—	—	—	—	3	274,70
100,01 - 150,00	—	—	9	1.119,14	—	—	—	—	9	1.119,14
150,01 - 200,00	—	—	6	1.019,81	—	—	—	—	6	1.019,81
200,01 - 250,00	—	—	9	2.002,80	—	—	—	—	9	2.002,80
250,01 - 500,00	—	—	15	5.469,02	—	—	—	—	15	5.469,02
500,01 - 1.000,00	—	—	18	12.563,49	—	—	—	—	18	12.563,49
1.000,01 - 2.500,00	—	—	15	22.242,82	—	—	—	—	15	22.242,82
oltre 2.500	—	—	1	3.977,58	—	—	—	—	1	3.977,58
TOTALE	3.581	8.214,21	134	49.471,86	6	75,70	—	—	3.721	57.761,77

REGIONE AGRARIA 6 (M)										
Senza terreno agrario	3	—	—	—	—	—	—	—	3	—
fino a 0,10	119	9,82	2	0,17	—	—	—	—	125	10,34
0,11 - 0,20	461	74,65	23	3,77	—	—	4	0,35	512	83,11
0,21 - 0,30	451	116,72	13	3,56	—	—	28	4,69	459	129,23
0,31 - 0,40	416	149,37	18	6,46	—	—	35	8,95	465	166,87
0,41 - 0,50	347	159,67	21	9,53	—	—	31	11,04	378	182,88
0,51 - 0,75	713	448,40	36	22,56	—	—	30	13,68	798	502,13
0,76 - 1,00	562	495,30	38	33,87	1	0,80	49	31,17	654	570,07
1,01 - 1,50	831	1.041,37	41	51,11	11	13,71	53	46,70	948	1.186,77
1,51 - 2,00	609	1.062,38	19	33,64	16	28,81	62	80,58	692	1.208,83
2,01 - 2,50	443	998,76	15	34,58	11	26,33	48	84,00	490	1.107,33
2,51 - 3,00	359	983,93	17	48,18	22	61,60	21	47,66	425	1.167,72
3,01 - 3,50	246	803,72	15	48,78	27	89,31	27	74,01	300	979,99
3,51 - 4,00	231	865,99	9	34,76	37	139,42	12	38,18	287	1.077,41
4,01 - 4,50	148	629,85	10	43,07	33	142,27	10	51,06	203	866,25
4,51 - 5,00	125	594,90	12	57,08	34	163,85	12	19,16	175	834,99
5,01 - 7,50	327	1.996,55	29	175,95	116	715,69	4	19,16	498	3.050,01
7,51 - 10,00	111	944,59	13	110,40	34	291,76	26	161,82	174	1.481,91
10,01 - 12,50	58	642,61	7	111,21	10	111,05	16	135,16	88	977,86
12,51 - 15,00	26	358,43	10	98,44	10	138,03	10	112,59	45	622,30
15,01 - 20,00	28	473,07	17	287,99	4	72,53	2	27,40	60	1.017,20
20,01 - 25,00	8	180,69	9	205,98	3	70,22	11	183,61	25	574,10
25,01 - 30,00	3	84,53	7	190,08	—	—	5	115,21	10	275,51
30,01 - 40,00	3	108,33	6	198,49	—	—	—	—	12	414,69
40,01 - 50,00	2	87,50	5	221,60	1	49,60	3	107,87	10	452,01
50,01 - 75,00	3	189,05	9	593,18	1	51,42	2	93,31	13	833,65
75,01 - 100,00	1	76,07	10	864,97	—	—	—	—	11	941,04
100,01 - 150,00	—	—	5	678,07	1	123,05	—	—	6	801,12
150,01 - 200,00	—	—	5	902,90	—	—	—	—	5	902,90
200,01 - 250,00	—	—	3	701,85	—	—	—	—	3	701,85
250,01 - 500,00	—	—	5	1.808,39	—	—	—	—	5	1.808,39
500,01 - 1.000,00	—	—	12	8.685,13	—	—	—	—	12	8.685,13
1.000,01 - 2.500,00	—	—	4	6.055,40	—	—	—	—	4	6.055,40
oltre 2.500	—	—	1	3.542,12	—	—	—	—	1	3.542,12
TOTALE	6.764	13.576,25	446	25.868,17	372	2.728,45	504	1.483,84	7.956	43.217,71

Segue Tav. 10 — Aziende per forma di conduzione, classe di superficie e regione agraria

Superficie in ettari

CLASSI DI SUPERFICIE DELLE AZIENDE Ettari	CONDUZIONE DIRETTA DEL COLTIVATORE		CONDUZIONE CON SALARIATI E/O COMPARTICIPANTI		CONDUZIONE A COLONIA PARZIARIA APPORTERATA		ALTRA FORMA DI CONDUZIONE		T O T A L E		
	Aziende	Superficie	Aziende	Superficie	Aziende	Superficie	Aziende	Superficie	Aziende	Superficie	
REGIONE AGRARIA 7 (M)											
Senza terreno agrario fino a 0,10	143	11,04	5	0,34	—	—	—	—	—	148	11,38
0,11 - 0,20	242	39,09	21	3,25	—	—	—	—	—	263	42,34
0,21 - 0,30	222	57,21	18	4,47	—	—	1	0,25	—	241	61,93
0,31 - 0,40	234	83,80	10	3,69	—	—	1	0,40	—	245	87,89
0,41 - 0,50	226	104,37	9	4,40	—	—	2	0,89	—	237	109,66
0,51 - 0,75	556	352,85	32	19,66	—	—	—	—	—	588	372,51
0,76 - 1,00	636	569,37	16	14,44	—	—	1	0,95	—	653	584,76
1,01 - 1,50	962	1.213,80	20	24,63	—	—	1	1,25	—	983	1.239,68
1,51 - 2,00	804	1.417,17	29	35,04	1	1,94	—	—	—	825	1.454,15
2,01 - 2,50	602	1.358,08	6	13,67	1	2,32	1	2,45	—	610	1.376,52
2,51 - 3,00	483	1.328,46	10	27,85	3	8,02	1	2,55	—	497	1.366,88
3,01 - 3,50	329	1.066,40	5	16,29	2	6,44	3	9,84	—	339	1.098,97
3,51 - 4,00	275	1.029,10	7	25,98	—	—	—	—	—	282	1.055,08
4,01 - 4,50	183	780,94	—	—	1	4,10	2	8,41	—	186	793,45
4,51 - 5,00	139	663,48	1	4,88	1	4,92	1	4,62	—	142	577,90
5,01 - 7,50	359	2.173,87	5	30,04	7	43,13	—	—	—	371	2.247,04
7,51 - 10,00	112	958,08	7	61,45	4	36,41	—	—	—	123	1.055,94
10,01 - 12,50	43	478,16	1	11,38	2	20,98	—	—	—	46	510,52
12,51 - 15,00	27	368,39	4	56,80	—	—	—	—	—	31	425,19
15,01 - 20,00	19	321,82	2	32,99	—	—	—	—	—	21	354,81
20,01 - 25,00	6	141,51	2	44,16	2	46,66	—	—	—	10	232,33
25,01 - 30,00	3	77,87	1	26,06	—	—	—	—	—	4	103,93
30,01 - 40,00	1	30,56	—	—	—	—	—	—	—	1	30,56
40,01 - 50,00	—	—	1	49,00	—	—	—	—	—	1	49,00
50,01 - 75,00	—	—	2	123,22	—	—	—	—	—	2	123,22
75,01 - 100,00	—	—	3	271,53	—	—	—	—	—	3	271,53
100,01 - 150,00	—	—	8	1.008,56	—	—	—	—	—	8	1.008,56
150,01 - 200,00	—	—	5	901,92	—	—	—	—	—	5	901,92
200,01 - 250,00	—	—	4	913,80	—	—	—	—	—	4	913,80
250,01 - 500,00	1	316,51	11	3.845,62	—	—	—	—	—	12	4.162,13
500,01 - 1.000,00	—	—	10	7.166,47	—	—	—	—	—	10	7.166,47
1.000,01 - 2.500,00	—	—	3	3.261,27	—	—	—	—	—	3	3.261,27
oltre 2.500	—	—	—	—	—	—	—	—	—	—	—
TOTALE	6.607	14.941,93	249	18.002,86	24	174,92	14	31,61	6.894	33.151,32	

REGIONE AGRARIA 8 (M)

Senza terreno agrario fino a 0,10	7	—	—	—	—	—	—	—	—	7	—
0,11 - 0,20	220	17,27	4	0,33	—	—	—	—	—	224	17,60
0,21 - 0,30	397	64,18	11	1,90	—	—	—	—	—	408	66,08
0,31 - 0,40	382	98,32	12	3,15	—	—	—	—	—	394	101,47
0,41 - 0,50	354	128,45	13	4,66	—	—	—	—	—	367	133,11
0,51 - 0,75	295	136,05	14	6,48	—	—	—	—	—	309	142,53
0,76 - 1,00	653	410,46	20	12,10	—	—	—	—	—	673	422,56
1,01 - 1,50	583	514,00	19	16,75	—	—	—	—	—	602	530,75
1,51 - 2,00	964	1.212,78	35	43,11	—	—	1	1,10	—	1.000	1.256,90
2,01 - 2,50	784	1.375,25	30	52,27	1	1,92	—	—	—	815	1.429,44
2,51 - 3,00	514	1.158,75	18	41,22	—	—	1	2,22	—	533	1.202,19
3,01 - 3,50	430	1.183,01	13	35,59	2	5,54	—	—	—	445	1.224,14
3,51 - 4,00	304	988,23	18	59,29	3	9,64	—	—	—	325	1.057,16
4,01 - 4,50	247	924,17	9	34,15	1	3,70	—	—	—	257	962,02
4,51 - 5,00	173	734,87	5	20,81	3	12,87	—	—	—	181	768,55
5,01 - 7,50	150	712,03	9	42,07	1	5,00	2	9,29	—	162	768,39
7,51 - 10,00	402	2.427,95	20	120,12	4	23,81	—	—	—	426	2.571,88
10,01 - 12,50	179	1.529,09	5	43,78	5	48,04	1	7,75	—	190	1.628,66
12,51 - 15,00	88	978,20	6	68,51	—	—	—	—	—	94	1.046,71
15,01 - 20,00	21	281,82	3	39,64	—	—	—	—	—	24	321,46
20,01 - 25,00	31	529,58	7	122,47	3	51,69	1	16,38	—	42	720,12
25,01 - 30,00	9	199,84	3	65,51	—	—	—	—	—	12	265,35
30,01 - 40,00	1	26,15	1	26,63	2	55,83	—	—	—	4	108,61
40,01 - 50,00	5	173,77	—	—	—	—	1	38,89	—	6	212,66
50,01 - 75,00	1	46,70	—	—	—	—	—	—	—	1	46,70
75,01 - 100,00	6	350,89	3	162,87	—	—	—	—	—	9	513,76
100,01 - 150,00	1	33,68	2	161,54	—	—	—	—	—	3	255,22
150,01 - 200,00	2	251,38	6	763,27	—	—	—	—	—	8	1.024,65
200,01 - 250,00	1	159,47	4	696,98	—	—	—	—	—	5	856,45
250,01 - 500,00	—	—	5	1.150,55	—	—	—	—	—	5	1.150,55
500,01 - 1.000,00	1	350,34	17	6.701,89	—	—	—	—	—	18	7.052,23
1.000,01 - 2.500,00	—	—	13	9.015,19	—	—	—	—	—	13	9.015,19
oltre 2.500	—	—	8	13.258,88	—	—	—	—	—	8	13.258,88
TOTALE	7.105	17.066,68	337	47.121,76	25	218,04	7	75,63	7.574	64.482,11	

Segue Tav. 10 — Aziende per forma di conduzione, classe di superficie e regione agraria

Superficie in ettari

CLASSI DI SUPERFICIE DELLE AZIENDE Ettari	CONDUZIONE DIRETTA DEL COLTIVATORE		CONDUZIONE CON SALARIATI E/O COMPARTICIPANTI		CONDUZIONE A COLONIA PARZIARIA APPODERATA		ALTRA FORMA DI CONDUZIONE		T O T A L E		
	Aziende	Superficie	Aziende	Superficie	Aziende	Superficie	Aziende	Superficie	Aziende	Superficie	
REGIONE AGRARIA 9 (M)											
Senza terreno agrario	—	—	2	—	—	—	—	—	—	2	—
fino a 0,10	95	7,24	1	0,06	—	—	—	—	—	96	7,30
0,11 - 0,20	129	20,77	1	0,20	—	—	—	—	—	130	20,97
0,21 - 0,30	114	29,71	—	—	—	—	—	—	—	114	29,71
0,31 - 0,40	83	29,92	—	—	—	—	—	—	—	83	29,92
0,41 - 0,50	103	47,55	—	—	—	—	—	—	—	103	47,55
0,51 - 0,75	181	113,23	—	—	—	—	—	—	—	181	113,23
0,76 - 1,00	170	152,21	1	1,00	—	—	—	—	—	171	153,21
1,01 - 1,50	287	360,88	1	1,03	—	—	—	—	—	288	361,91
1,51 - 2,00	258	457,23	5	8,64	—	—	—	—	—	263	465,87
2,01 - 2,50	162	369,12	1	2,26	—	—	—	—	—	163	371,32
2,51 - 3,00	140	385,11	—	—	—	—	—	—	—	140	385,11
3,01 - 3,50	123	399,28	1	3,40	—	—	—	—	—	124	402,68
3,51 - 4,00	97	363,08	2	7,40	—	—	—	—	—	99	370,48
4,01 - 4,50	81	344,03	1	4,50	—	—	—	—	—	82	348,53
4,51 - 5,00	60	287,98	1	4,59	—	—	—	—	—	61	292,57
5,01 - 7,50	178	1.080,37	3	19,53	—	—	—	—	—	181	1.099,90
7,51 - 10,00	61	521,52	2	17,19	—	—	—	—	—	63	538,71
10,01 - 12,50	23	252,18	1	12,00	—	—	—	—	—	24	264,18
12,51 - 15,00	4	52,23	—	—	—	—	—	—	—	4	52,23
15,01 - 20,00	6	103,89	2	32,46	—	—	—	—	—	8	136,35
20,01 - 25,00	1	21,70	—	—	—	—	—	—	—	1	21,70
25,01 - 30,00	1	26,73	—	—	—	—	—	—	—	1	26,73
30,01 - 40,00	2	66,54	2	70,95	—	—	—	—	—	4	137,49
40,01 - 50,00	—	—	1	48,00	—	—	—	—	—	1	48,00
50,01 - 75,00	—	—	2	131,00	—	—	—	—	—	2	131,00
75,01 - 100,00	—	—	—	—	—	—	—	—	—	—	—
100,01 - 150,00	—	—	2	252,07	—	—	—	—	—	2	252,07
150,01 - 200,00	—	—	3	541,16	—	—	—	—	—	3	541,16
200,01 - 250,00	—	—	1	220,00	—	—	—	—	—	1	220,00
250,01 - 500,00	—	—	7	2.497,46	—	—	—	—	—	7	2.497,46
500,01 - 1.000,00	—	—	14	9.460,48	—	—	—	—	—	14	9.460,48
1.000,01 - 2.500,00	—	—	7	10.002,15	—	—	—	—	—	7	10.002,15
oltre 2.500	—	—	2	6.157,14	—	—	—	—	—	2	6.157,14
TOTALE	2.359	5.492,50	66	29.494,61	—	—	—	—	2.425	34.987,11	

REGIONE AGRARIA 10 (M)

Senza terreno agrario	1	—	1	—	—	—	—	—	2	—	
fino a 0,10	135	10,01	1	0,07	—	—	—	3	0,30	139	10,38
0,11 - 0,20	195	31,28	1	0,15	—	—	—	23	3,94	219	35,37
0,21 - 0,30	196	50,83	1	0,30	—	—	—	23	6,12	220	57,25
0,31 - 0,40	160	57,30	3	1,13	—	—	—	29	10,59	192	69,02
0,41 - 0,50	138	64,08	6	2,88	—	—	—	39	18,56	183	85,53
0,51 - 0,75	267	169,11	9	5,70	—	—	—	57	36,59	333	211,40
0,76 - 1,00	241	212,74	9	8,08	1	1,00	—	56	49,96	307	271,78
1,01 - 1,50	348	435,21	9	11,60	8	10,95	—	65	80,65	423	538,41
1,51 - 2,00	258	455,79	6	11,20	8	14,50	—	32	58,02	304	539,51
2,01 - 2,50	197	446,59	11	25,57	14	32,52	—	23	51,82	245	556,50
2,51 - 3,00	153	425,92	11	29,63	15	41,88	—	18	49,17	197	546,60
3,01 - 3,50	113	370,44	3	10,05	7	23,16	—	15	48,90	138	452,55
3,51 - 4,00	96	360,51	5	18,90	14	52,07	—	4	15,70	119	447,18
4,01 - 4,50	87	369,08	4	17,00	5	21,37	—	9	38,65	105	446,10
4,51 - 5,00	56	265,11	4	18,95	11	52,94	—	8	37,32	79	374,32
5,01 - 7,50	175	1.085,12	4	23,91	17	98,16	—	13	77,82	213	1.285,01
7,51 - 10,00	74	634,17	5	41,32	2	16,30	—	7	62,06	88	753,85
10,01 - 12,50	35	435,25	2	22,32	2	20,16	—	2	22,42	45	500,15
12,51 - 15,00	14	191,20	—	—	—	—	—	2	29,59	16	220,79
15,01 - 20,00	16	270,26	3	49,89	2	33,11	—	1	19,27	22	372,53
20,01 - 25,00	3	70,20	2	45,29	2	43,25	—	1	21,08	8	179,82
25,01 - 30,00	2	53,25	—	—	1	28,67	—	—	—	3	81,92
30,01 - 40,00	2	76,86	2	63,20	—	—	—	2	68,91	6	208,97
40,01 - 50,00	1	47,60	—	—	1	44,67	—	—	—	2	92,27
50,01 - 75,00	1	54,25	2	115,70	—	—	—	1	63,37	4	233,32
75,01 - 100,00	1	88,87	2	166,76	—	—	—	—	—	3	255,63
100,01 - 150,00	—	—	2	265,84	—	—	—	—	—	2	265,84
150,01 - 200,00	—	—	1	166,74	—	—	—	—	—	1	166,74
200,01 - 250,00	1	221,67	4	900,20	—	—	—	—	—	5	1.121,87
250,01 - 500,00	—	—	6	2.130,86	—	—	—	—	—	6	2.130,86
500,01 - 1.000,00	—	—	7	5.046,61	—	—	—	—	—	7	5.046,61
1.000,01 - 2.500,00	—	—	9	13.467,19	—	—	—	—	—	9	13.467,19
oltre 2.500	—	—	—	—	—	—	—	—	—	—	—
TOTALE	2.974	8.952,70	135	22.667,05	110	534,71	435	870,81	3.652	31.025,27	

Segue Tav. 10 — Aziende per forma di conduzione, classe di superficie e regione agraria

Superficie in ettari

CLASSI DI SUPERFICIE DELLE AZIENDE Ettari	CONDUZIONE DIRETTA DEL COLTIVATORE		CONDUZIONE CON SALARIATI E/O COMPARTICIPANTI		CONDUZIONE A COLONIA PARZIARIA APPODERATA		ALTRA FORMA DI CONDUZIONE		T O T A L E	
	Aziende	Superficie	Aziende	Superficie	Aziende	Superficie	Aziende	Superficie	Aziende	Superficie
REGIONE AGRARIA 11 (M)										
Senza terreno agrario fino a 0,10	7	—	—	—	—	—	—	—	7	—
0,11 - 0,20	260	18,81	5	0,33	—	—	4	0,30	269	19,44
0,21 - 0,30	420	66,90	25	3,71	—	—	20	3,24	465	73,85
0,31 - 0,40	365	93,43	18	4,61	—	—	32	8,20	415	106,24
0,41 - 0,50	309	109,87	21	7,70	—	—	32	11,36	362	128,93
0,51 - 0,75	256	118,30	13	5,96	—	—	30	13,86	299	138,12
0,76 - 1,00	574	359,66	23	14,99	—	—	77	49,09	674	423,74
1,01 - 1,50	515	454,81	19	16,80	—	—	52	45,18	586	516,79
1,51 - 2,00	850	1.073,50	24	29,46	1	1,27	86	107,11	961	1.211,34
2,01 - 2,50	692	1.221,73	17	29,52	2	3,49	56	97,82	767	1.352,56
2,51 - 3,00	597	1.349,06	27	60,93	2	4,53	45	100,87	671	1.515,39
3,01 - 3,50	483	1.336,12	7	19,09	1	2,94	34	93,95	525	1.452,10
3,51 - 4,00	408	1.335,45	7	23,07	2	6,55	14	46,02	431	1.411,09
4,01 - 4,50	340	1.276,83	3	11,45	4	15,09	17	64,50	364	1.367,87
4,51 - 5,00	277	1.179,87	5	21,22	4	17,27	19	80,89	305	1.299,25
5,01 - 5,50	243	1.157,62	10	47,57	7	33,34	15	71,10	275	1.309,63
5,51 - 7,50	703	4.278,57	20	122,64	11	64,75	40	243,57	774	4.709,53
7,51 - 10,00	307	2.617,57	8	68,67	7	59,03	24	207,18	346	2.952,45
10,01 - 12,50	160	1.801,87	8	92,20	1	10,37	17	189,53	186	2.093,97
12,51 - 15,00	98	1.340,46	6	79,46	2	26,72	8	108,78	114	1.555,42
15,01 - 20,00	109	1.874,75	10	170,87	2	31,38	11	185,54	132	2.262,54
20,01 - 25,00	45	989,71	5	110,95	—	—	6	141,63	56	1.242,29
25,01 - 30,00	19	515,84	7	197,68	—	—	3	80,98	29	794,50
30,01 - 40,00	26	904,49	4	137,72	—	—	3	95,32	33	1.137,53
40,01 - 50,00	9	418,05	4	180,48	—	—	5	231,29	18	829,82
50,01 - 75,00	10	646,77	11	706,99	—	—	—	—	21	1.353,76
75,01 - 100,00	2	164,51	12	1.012,27	—	—	—	—	14	1.176,78
100,01 - 150,00	6	783,35	6	740,26	—	—	1	142,14	13	1.665,75
150,01 - 200,00	2	328,07	7	1.249,03	—	—	—	—	9	1.577,10
200,01 - 250,00	—	—	6	1.372,12	—	—	—	—	6	1.372,12
250,01 - 500,00	2	786,77	12	4.079,12	—	—	—	—	14	4.865,89
500,01 - 1.000,00	—	—	5	3.671,14	—	—	—	—	5	3.671,14
1.000,01 - 2.500,00	—	—	8	12.426,15	—	—	—	—	8	12.426,15
oltre 2.500	—	—	2	7.734,02	—	—	—	—	2	7.734,02
TOTALE	8.094	28.602,74	365	34.448,18	46	276,73	651	2.419,45	9.156	65.747,10

TAV. 11 — Aziende per forma di conduzione e comune

Superficie in ettari

N. d'ordine	C O M U N I	CONDUZIONE DIRETTA DEL COLTIVATORE		CONDUZIONE CON SALARIA- TI E/O COMPARTICIPANTI		CONDUZIONE A COLONIA PARZIARIA APPODERATA		ALTRA FORMA DI CONDUZIONE		T O T A L E	
		Aziende	Superficie	Aziende	Superficie	Aziende	Superficie	Aziende	Superficie	Aziende	Superficie
1	Ala	600	1.499,88	33	7.426,57	2	22,56	111	506,05	746	9.455,06
2	Albiano	216	343,17	1	541,00	—	—	—	—	217	884,17
3	Aldeno	231	360,56	8	207,73	2	11,00	101	165,43	342	744,72
4	Amblar	67	208,27	3	341,40	—	—	—	—	70	549,67
5	Àndalo	151	449,19	3	625,39	—	—	—	—	154	1.074,58
6	Arco	645	1.073,68	42	3.727,31	44	205,25	208	413,93	939	5.420,17
7	Àvio	473	1.723,97	61	4.238,77	3	10,90	90	401,75	627	6.375,39
8	Banco	72	132,83	4	150,83	1	5,20	—	—	77	288,86
9	Baselga di Pinè	733	1.023,57	14	2.895,83	—	—	—	—	747	3.919,40
10	Baselga di Vezzano	49	125,10	6	191,35	—	—	—	—	55	316,45
11	Bedollo	349	657,72	7	1.423,41	—	—	—	—	356	2.081,13
12	Bersone	79	194,57	1	926,21	—	—	—	—	80	1.120,78
13	Besenello	268	2.001,41	2	626,53	1	13,05	21	123,89	292	2.764,88
14	Bezzecca	96	266,31	7	1.507,57	—	—	—	—	103	1.773,88
15	Bieno	151	254,05	3	784,90	—	—	—	—	154	1.038,95
16	Blèggio Inferiore	116	332,35	3	1.622,10	2	43,05	—	—	121	1.997,50
17	Blèggio Superiore	357	548,03	3	2.497,09	—	—	—	—	360	3.045,12
18	Bocenago	105	169,28	1	832,53	—	—	—	—	106	1.001,81
19	Bolbeno	61	150,83	5	960,69	—	—	—	—	66	1.111,52
20	Bondo	117	358,93	5	668,14	—	—	—	—	122	1.027,07
21	Bondone	165	270,43	4	1.285,29	—	—	—	—	169	1.555,72
22	Borgo Valsugana	532	1.225,66	43	2.204,46	9	105,82	—	—	584	3.535,94

Segue Tav. 11 — Aziende per forma di conduzione e comune

Superficie in ettari

N. d'ordine	C O M U N I	CONDUZIONE DIRETTA DEL COLTIVATORE		CONDUZIONE CON SALARIATI E/O COMPARTICIPANTI		CONDUZIONE A COLONIA PARZIARIA APPODERATA		ALTRA FORMA DI CONDUZIONE		T O T A L E	
		Aziende	Superficie	Aziende	Superficie	Aziende	Superficie	Aziende	Superficie	Aziende	Superficie
23	Bosentino	125	180,48	4	238,35	—	—	—	—	129	418,83
24	Breguzzo	106	354,06	3	3.193,61	—	—	—	—	109	3.547,67
25	Brentonico	617	3.625,86	8	1.893,54	—	—	—	—	625	5.519,40
26	Brèsimò	113	575,12	8	2.943,65	—	—	—	—	121	3.518,77
27	Brez	205	520,55	8	1.174,63	4	19,21	1	0,95	218	1.715,34
28	Brione	59	157,51	2	1.264,09	—	—	—	—	61	1.421,60
29	Caderzone	80	220,45	2	1.512,80	—	—	—	—	82	1.733,25
30	Cagnò	82	142,58	6	150,49	—	—	1	5,96	89	299,03
31	Calavino	146	472,13	8	523,86	35	133,49	1	0,35	190	1.129,83
32	Calcerànica al Lago	118	203,08	12	81,12	—	—	—	—	130	284,20
33	Càldes	255	711,61	9	1.494,91	—	—	—	—	264	2.206,52
34	Caldonazzo	444	620,67	36	986,54	—	—	—	—	480	1.607,21
35	Calliano	104	210,68	5	387,26	5	32,02	20	42,08	134	672,04
36	Campitello di Fassa	71	668,71	3	1.351,49	—	—	—	—	74	2.020,20
37	Campodenno	306	574,47	12	1.475,68	2	16,20	—	—	320	2.066,35
38	Canal San Bovo	720	2.366,51	10	9.169,49	—	—	—	—	730	11.536,00
39	Canazei	196	1.432,34	10	2.393,78	—	—	—	—	206	3.826,12
40	Capriana	179	453,24	8	747,26	—	—	—	—	187	1.200,50
41	Carano	185	257,31	2	607,34	—	—	—	—	187	864,65
42	Carisolo	69	103,95	3	1.647,82	—	—	—	—	72	1.751,77
43	Carzano	89	217,16	2	109,32	—	—	2	6,73	93	333,21
44	Casez	64	170,42	14	253,66	—	—	—	—	78	424,08
45	Castel Condino	117	315,95	2	1.168,02	—	—	—	—	119	1.483,97
46	Castelfondo	181	306,89	8	2.328,10	—	—	—	—	189	2.634,99
47	Castello di Fiemme	300	260,70	8	1.673,45	—	—	—	—	308	1.934,15
48	Castello Tesino	383	1.823,20	4	8.123,50	—	—	—	—	387	9.946,70
49	Castelnuovo	191	327,42	17	1.747,46	3	23,27	4	67,80	215	2.165,95
50	Cavalese	271	466,64	6	19.727,04	—	—	—	—	277	20.193,68
51	Cavareno	170	360,72	3	775,73	—	—	—	—	173	1.136,45
52	Cavedago	156	463,47	3	500,00	—	—	—	—	159	963,47
53	Cavèdine	439	1.514,77	13	1.714,14	1	3,30	4	34,24	457	3.266,45
54	Cavizzana	56	139,67	1	263,06	—	—	—	—	57	402,73
55	Cembra	282	810,83	4	645,03	1	21,96	7	18,29	294	1.496,11
56	Centa San Nicolò	149	466,28	36	532,79	—	—	—	—	185	999,07
57	Cimego	112	315,37	2	787,70	—	—	—	—	114	1.103,07
58	Cimone	165	545,83	4	407,77	—	—	1	19,26	170	972,86
59	Cinte Tesino	164	353,88	2	2.566,40	—	—	—	—	166	2.920,28
60	Cis	89	236,78	1	397,86	—	—	—	—	90	634,64
61	Civezzano	506	1.093,46	36	347,71	9	30,49	3	6,97	554	1.478,63
62	Cles	493	868,68	46	2.268,11	3	19,92	1	7,40	543	3.164,11
63	Cloz	152	331,34	17	782,88	—	—	—	—	169	1.114,22
64	Commezzadura	151	259,59	8	2.005,42	—	—	—	—	159	2.265,01
65	Concei	171	369,11	6	2.515,08	—	—	—	—	177	2.884,19
66	Condino	229	378,31	7	2.800,36	—	—	—	—	236	3.178,67
67	Còredo	239	563,35	22	1.653,25	—	—	—	—	261	2.216,60
68	Croviana	74	96,19	2	726,03	—	—	—	—	76	822,22
69	Cùnevo	94	148,72	10	356,15	2	38,97	—	—	106	543,84
70	Daiano	134	166,51	2	632,54	—	—	—	—	136	799,05
71	Dàmbel	109	360,85	1	26,15	—	—	—	—	110	622,00
72	Daone	131	449,95	11	7.251,43	—	—	—	—	142	7.701,38
73	Darè	40	65,75	—	—	—	—	—	—	40	65,75
74	Denno	187	312,38	45	728,62	1	7,52	—	—	233	1.048,52

Segue Tav. 11 — Aziende per forma di conduzione e comune

Superficie in ettari

N. d'ordine	C O M U N I	CONDUZIONE DIRETTA DEL COLTIVATORE		CONDUZIONE CON SALARIA- TI E/O PARTECIPANTI		CONDUZIONE A COLONIA PARZIARIA APPODERATA		ALTRA FORMA DI CONDUZIONE		T O T A L E	
		Aziende	Superficie	Aziende	Superficie	Aziende	Superficie	Aziende	Superficie	Aziende	Superficie
75	Dimaro	141	228,63	22	1.938,82	—	—	—	—	163	2.167,45
76	Don	77	327,51	3	339,21	—	—	—	—	80	666,72
77	Dorsino	168	266,60	10	1.346,46	—	—	—	—	178	1.613,06
78	Drena	106	485,49	3	387,19	1	18,00	1	1,57	111	892,25
79	Dro	304	395,80	3	1.632,56	2	5,22	113	159,05	422	2.192,63
80	Faedo	83	265,41	7	379,97	4	152,02	16	91,09	110	888,49
81	Fai della Paganella	158	181,16	2	866,27	—	—	—	—	160	1.047,43
82	Faver	136	264,84	8	655,65	—	—	—	—	144	920,49
83	Fiavè	235	817,17	9	1.679,77	—	—	—	—	244	2.496,94
84	Fiera di Primiero	3	12,47	—	—	—	—	—	—	3	12,47
85	Fierozzo	115	537,95	2	1.115,00	—	—	—	—	117	1.652,95
86	Flavon	111	199,37	7	446,33	1	25,83	—	—	119	671,53
87	Folgaria	745	2.797,15	19	4.182,95	—	—	—	—	764	6.980,10
88	Fondo	304	1.085,66	8	1.879,53	—	—	—	—	312	2.965,19
89	Fornace	183	308,27	1	1.010,35	—	—	—	—	184	1.318,62
90	Frassilongo	118	604,36	2	976,69	—	—	—	—	120	1.581,05
91	Garniga	121	470,81	5	488,36	—	—	—	—	126	959,17
92	Giovo	417	1.041,35	21	834,84	—	—	4	6,35	442	1.882,54
93	Giustino	66	109,47	3	2.562,98	—	—	—	—	69	2.672,45
94	Gràuno	73	272,10	3	380,31	—	—	—	—	76	652,41
95	Grigno	580	936,19	3	2.663,60	—	—	—	—	583	3.599,79
96	Grimes	121	524,33	4	482,12	—	—	—	—	125	1.006,45
97	Imer	192	569,05	4	2.276,85	—	—	—	—	196	2.845,90
98	Isera	278	560,04	8	416,82	—	—	39	124,29	325	1.101,15
99	Ivano-Fracena	67	99,62	12	363,94	—	—	1	1,10	80	464,66
100	Lardaro	39	60,81	2	827,08	—	—	—	—	41	887,89
101	Lasino	202	624,82	16	797,74	9	59,86	7	15,49	234	1.497,91
102	Lavarone	262	1.184,53	63	1.202,74	—	—	—	—	325	2.387,27
103	Lavis	353	567,59	57	102,85	23	182,14	29	98,32	462	950,90
104	Lèvico	958	1.580,34	31	3.830,81	7	55,94	—	—	996	5.467,09
105	Lisignago	105	367,17	12	342,88	—	—	—	—	117	710,05
106	Livo	233	533,89	4	1.313,20	—	—	—	—	237	1.847,09
107	Lomaso	251	1.224,35	18	2.355,26	4	32,65	—	—	273	3.612,26
108	Lona-Lasès	150	256,92	2	685,89	—	—	—	—	152	942,81
109	Luserna	141	172,50	3	560,09	—	—	—	—	144	732,59
110	Malè	215	280,21	24	1.354,01	—	—	—	—	239	1.634,22
111	Malosco	72	246,93	2	589,31	—	—	1	0,57	75	836,81
112	Massimeno	29	60,53	2	1.134,90	—	—	—	—	31	1.195,43
113	Mazzin	90	546,59	2	1.140,35	—	—	—	—	92	1.686,94
114	Mezzana	194	272,79	8	2.422,54	—	—	—	—	202	2.695,33
115	Mezzano	270	1.304,34	3	2.590,63	—	—	—	—	273	3.894,97
116	Mezzocorona	400	596,37	34	1.335,83	1	1,65	107	222,69	542	2.156,54
117	Mezzolombardo	349	284,45	52	827,81	6	34,11	89	179,91	496	1.326,28
118	Moena	258	1.562,70	2	4.292,66	—	—	—	—	260	5.855,36
119	Molina di Ledro	313	1.176,89	28	2.534,76	—	—	3	1,04	344	3.712,69
120	Molveno	150	196,82	4	1.466,89	—	—	—	—	154	1.663,71
121	Monclàsico	189	302,28	11	2.136,74	—	—	—	—	200	2.439,02
122	Montagne	110	190,58	6	991,47	—	—	—	—	116	1.182,05
123	Mori	599	1.360,58	19	1.176,61	1	5,95	28	168,91	647	2.712,05
124	Nago-Tòrbole	218	274,83	7	1.781,94	5	11,01	29	30,86	259	2.098,64
125	Nanno	165	343,14	3	13,21	—	—	—	—	168	356,35
126	Nave San Rocco	98	148,29	7	78,71	19	111,09	32	69,01	156	407,10

Segue TAV. II — Aziende per forma di conduzione e comune
Superficie in ettari

N. d'ordine	C O M U N I	CONDUZIONE DIRETTA DEL COLTIVATORE		CONDUZIONE CON SALARIATI E/O COMPARTICIPANTI		CONDUZIONE A COLONIA PARZIARIA APPODERATA		ALTRA FORMA DI CONDUZIONE		T O T A L E	
		Aziende	Superficie	Aziende	Superficie	Aziende	Superficie	Aziende	Superficie	Aziende	Superficie
127	Nogaredo	182	301,17	15	25,98	1	16,22	36	94,60	234	437,97
128	Nomi	179	166,96	5	261,80	—	—	28	224,02	212	652,78
129	Novaledo	183	316,14	3	449,95	—	—	—	—	186	766,09
130	Ospedaletto	174	456,58	2	636,34	—	—	—	—	176	1.092,92
131	Ossana	95	97,69	2	1.196,00	—	—	—	—	97	1.293,69
132	Padergnone	54	137,37	10	214,06	1	3,17	1	0,85	66	355,45
133	Palù del Fersina	81	213,06	1	978,67	—	—	—	—	82	1.191,73
134	Panchià	117	274,30	3	402,16	—	—	—	—	120	676,46
135	Pannone	385	1.130,35	12	1.260,26	—	—	4	9,23	401	2.399,84
136	Pèio	280	1.107,52	12	7.944,68	—	—	—	—	292	9.052,20
137	Pellizzano	209	366,99	10	4.327,02	—	—	—	—	219	4.694,01
138	Pelugo	60	134,68	3	955,53	—	—	—	—	63	1.090,21
139	Pèrgine Valsugana	1.875	3.603,94	102	1.007,02	11	95,52	—	—	1.988	4.706,48
140	Pieve di Bono	170	441,34	11	1.719,49	—	—	—	—	181	2.160,83
141	Pieve di Ledro	70	217,69	4	1.292,23	—	—	4	75,71	78	1.585,63
142	Pieve Tesino	212	762,12	4	5.523,33	—	—	—	—	216	6.285,45
143	Pinzolo	275	414,47	5	3.891,04	—	—	—	—	280	4.305,51
144	Pomarolo	232	280,81	5	600,08	—	—	51	108,41	288	989,30
145	Pozza di Fassa	212	1.068,81	5	2.930,30	—	—	—	—	217	3.999,11
146	Praso	95	323,44	1	763,45	—	—	—	—	96	1.086,89
147	Predazzo	512	917,78	17	5.635,14	—	—	—	—	529	6.552,92
148	Preore	79	121,48	4	277,00	—	—	—	—	83	398,48
149	Prezzo	74	141,94	—	—	—	—	—	—	74	141,94
150	Rabbi	414	752,28	33	8.459,05	—	—	—	—	447	9.211,33
151	Ràgoli	160	329,30	4	3.363,00	—	—	—	—	164	3.692,30
152	Revò	241	542,11	14	776,54	1	4,60	—	—	256	1.323,25
153	Riva	498	803,30	21	1.568,42	55	275,66	61	90,60	635	2.737,98
154	Romallo	132	231,75	9	16,73	—	—	—	—	141	248,48
155	Romeno	243	761,61	9	909,18	—	—	1	3,83	253	1.674,62
156	Roncegno	521	1.531,19	5	1.892,23	3	11,12	—	—	529	3.434,54
157	Ronchi Valsugana	100	379,40	2	817,09	—	—	—	—	102	1.196,49
158	Roncane	221	719,07	5	2.048,01	—	—	—	—	226	2.767,08
159	Ronzone	80	188,74	1	376,94	—	—	—	—	81	565,68
160	Roverè della Luna	204	348,43	3	403,78	—	—	34	70,65	241	822,86
161	Rovereto	1.058	1.928,13	83	2.380,84	25	127,83	48	262,90	1.214	4.699,70
162	Ruffrè	134	186,88	8	511,14	—	—	—	—	142	698,0
163	Rumo	200	541,07	22	1.851,04	1	10,21	—	—	223	2.402,3
164	Sagron Mis	79	454,17	1	550,42	—	—	—	—	80	1.004,5
165	Samone	112	179,10	3	331,53	—	—	—	—	115	510,6
166	San Lorenzo in Banale	254	519,74	2	3.274,73	—	—	—	—	256	3.794,4
167	San Michele all'Àdige	160	124,62	2	415,84	11	72,38	62	82,46	235	695,3
168	Sant'Orsola	190	1.066,50	3	540,74	—	—	—	—	193	1.607,2
169	Sanzeno	63	164,24	3	119,47	—	—	—	—	66	283,7
170	Sarnònico	106	175,80	2	430,14	—	—	—	—	108	605,5
171	Seurelle	184	207,14	5	2.210,34	1	6,90	—	—	190	2.424,5
172	Segonzano	385	677,13	5	1.188,58	—	—	—	—	390	1.865,5
173	Sfruz	81	492,99	2	777,94	—	—	—	—	83	1.270,4
174	Siror	182	668,34	5	4.737,41	—	—	—	—	187	5.405,5
175	Smarano	82	224,71	1	570,08	—	—	—	—	83	794,5
176	Soraga	83	316,25	2	1.387,51	—	—	—	—	85	1.703,5
177	Sover	300	390,53	3	986,11	—	—	—	—	303	1.376,5
178	Spera	94	732,81	4	299,97	—	—	—	—	98	1.032,5

Seque Tav. 11 — Aziende per forma di conduzione e comune

Superficie in ettari

N. d'ordine	C O M U N I	CONDUZIONE DIRETTA DEL COLTIVATORE		CONDUZIONE CON SALARIA- TI E/O COMPARTICIPANTI		CONDUZIONE A COLONIA PARZIARIA APPODERATA		ALTRA FORMA DI CONDUZIONE		T O T A L E	
		Aziende	Superficie	Aziende	Superficie	Aziende	Superficie	Aziende	Superficie	Aziende	Superficie
		179	Spiazzo	170	339,38	11	3.865,41	—	—	—	—
180	Spormaggiore	218	352,52	5	2.211,19	—	—	—	—	223	2.563,71
181	Sporminore	102	193,61	4	1.083,37	—	—	—	—	106	1.276,98
182.	Stènico	286	418,24	11	4.148,84	—	—	—	—	297	4.567,08
183	Storo	645	1.010,82	10	4.791,73	—	—	—	—	655	5.802,55
184	Strembo.	73	147,49	2	4.109,59	—	—	—	—	75	4.257,08
185	Strigno	214	282,57	8	792,81	—	—	—	—	222	1.075,38
186	Tàio	365	637,41	72	766,56	1	10,00	10	11,13	448	1.425,10
187	Tassullo.	302	484,62	20	839,01	—	—	—	—	322	1.323,63
188	Telve	247	547,79	15	3.185,26	2	14,99	—	—	264	3.748,04
189	Telve di Sopra	124	327,17	2	1.238,48	—	—	—	—	126	1.565,65
190	Tenna	133	216,18	2	144,30	3	26,95	—	—	138	387,43
191	Tenno	292	898,17	5	2.124,43	2	4,46	14	98,05	313	3.125,11
192	Terlago	220	609,43	5	2.575,90	1	7,70	3	35,13	229	3.228,16
193	Terragnolo	436	2.383,43	3	1.224,48	—	—	—	—	439	3.607,91
194	Tèrres	98	151,08	6	432,94	—	—	—	—	104	584,02
195	Terzolas.	104	118,75	11	455,83	—	—	—	—	115	574,58
196	Tèsero	454	642,39	3	2.134,38	—	—	—	—	457	2.776,77
197	Tiarno di Sopra	146	545,59	4	2.819,25	—	—	—	—	150	3.364,84
198	Tiarno di Sotto	115	445,84	5	776,31	1	15,11	—	—	121	1.237,26
199	Tione di Trento	206	655,42	7	2.279,66	—	—	—	—	213	2.935,08
200	Ton	260	501,74	14	1.811,26	—	—	2	3,05	276	2.321,05
201	Tonadico	115	623,26	7	2.869,47	—	—	—	—	122	3.492,73
202	Torcegno	141	432,45	3	1.401,59	—	—	—	—	144	1.834,04
203	Trambileno	296	1.552,90	10	3.493,58	—	—	—	—	306	5.046,48
204	Transacqua	117	823,89	3	1.980,99	—	—	—	—	120	2.804,88
205	Trento	2.379	4.586,89	196	6.567,04	259	1.471,80	95	550,69	2.929	13.176,42
206	Tres	133	397,74	4	570,78	—	—	—	—	137	968,52
207	Tuenno	404	552,94	8	4.508,38	1	2,27	—	—	413	5.063,59
208	Valda.	72	258,83	1	321,30	—	—	—	—	73	580,13
209	Valfioriana	250	953,49	23	2.034,89	—	—	—	—	273	2.988,38
210	Vallarsa.	521	4.741,12	26	1.953,10	—	—	—	—	547	6.694,22
211	Varena	157	200,86	2	1.145,97	—	—	—	—	159	1.346,83
212	Vattaro	151	331,21	3	392,41	—	—	—	—	154	723,62
213	Vermiglio	280	1.050,17	2	5.129,05	—	—	—	—	282	6.179,22
214	Vervò.	146	426,62	8	963,40	—	—	—	—	154	1.390,02
215	Vezzano.	343	1.055,07	2	1.936,26	1	5,32	16	20,99	362	3.017,64
216	Vignola-Falèsina	67	409,72	15	499,43	—	—	—	—	82	909,15
217	Vigo di Fassa	111	346,96	7	1.629,19	—	—	—	—	118	1.976,15
218	Vigolo Baselga	90	93,09	5	293,68	—	—	—	—	95	386,77
219	Vigolo Vattaro.	230	533,99	5	1.443,51	—	—	—	—	235	1.977,50
220	Vigo Rendena	71	116,61	2	285,70	—	—	—	—	73	402,31
221	Villa Agnedo	164	401,96	2	510,90	—	—	—	—	166	912,86
222	Villa Lagarina	323	673,17	32	1.290,01	3	12,88	18	82,37	376	2.058,43
223	Villa Rendena	160	415,97	13	3.168,61	—	—	—	—	173	3.584,58
224	Volano	281	287,93	2	505,14	3	24,32	55	86,26	341	903,65
225	Zambana	130	185,65	2	756,24	1	51,42	8	11,97	141	1.005,28
226	Ziano di Fiemme	254	335,47	6	673,62	—	—	—	—	260	1.009,09
227	Zuelo	100	342,09	5	708,88	—	—	—	—	105	1.050,97
	TOTALE PROVINCIA . . .	52.278	133.536,96	2.469	378.496,49	601	3.729,48	1.626	4.919,23	56.974	520.682,16

Date	Description	Debit	Credit	Balance
1900				
Jan 1	Balance			
Jan 2	...			
Jan 3	...			
Jan 4	...			
Jan 5	...			
Jan 6	...			
Jan 7	...			
Jan 8	...			
Jan 9	...			
Jan 10	...			
Jan 11	...			
Jan 12	...			
Jan 13	...			
Jan 14	...			
Jan 15	...			
Jan 16	...			
Jan 17	...			
Jan 18	...			
Jan 19	...			
Jan 20	...			
Jan 21	...			
Jan 22	...			
Jan 23	...			
Jan 24	...			
Jan 25	...			
Jan 26	...			
Jan 27	...			
Jan 28	...			
Jan 29	...			
Jan 30	...			
Jan 31	...			
Feb 1	...			
Feb 2	...			
Feb 3	...			
Feb 4	...			
Feb 5	...			
Feb 6	...			
Feb 7	...			
Feb 8	...			
Feb 9	...			
Feb 10	...			
Feb 11	...			
Feb 12	...			
Feb 13	...			
Feb 14	...			
Feb 15	...			
Feb 16	...			
Feb 17	...			
Feb 18	...			
Feb 19	...			
Feb 20	...			
Feb 21	...			
Feb 22	...			
Feb 23	...			
Feb 24	...			
Feb 25	...			
Feb 26	...			
Feb 27	...			
Feb 28	...			
Feb 29	...			
Mar 1	...			
Mar 2	...			
Mar 3	...			
Mar 4	...			
Mar 5	...			
Mar 6	...			
Mar 7	...			
Mar 8	...			
Mar 9	...			
Mar 10	...			
Mar 11	...			
Mar 12	...			
Mar 13	...			
Mar 14	...			
Mar 15	...			
Mar 16	...			
Mar 17	...			
Mar 18	...			
Mar 19	...			
Mar 20	...			
Mar 21	...			
Mar 22	...			
Mar 23	...			
Mar 24	...			
Mar 25	...			
Mar 26	...			
Mar 27	...			
Mar 28	...			
Mar 29	...			
Mar 30	...			
Mar 31	...			
Apr 1	...			
Apr 2	...			
Apr 3	...			
Apr 4	...			
Apr 5	...			
Apr 6	...			
Apr 7	...			
Apr 8	...			
Apr 9	...			
Apr 10	...			
Apr 11	...			
Apr 12	...			
Apr 13	...			
Apr 14	...			
Apr 15	...			
Apr 16	...			
Apr 17	...			
Apr 18	...			
Apr 19	...			
Apr 20	...			
Apr 21	...			
Apr 22	...			
Apr 23	...			
Apr 24	...			
Apr 25	...			
Apr 26	...			
Apr 27	...			
Apr 28	...			
Apr 29	...			
Apr 30	...			
May 1	...			
May 2	...			
May 3	...			
May 4	...			
May 5	...			
May 6	...			
May 7	...			
May 8	...			
May 9	...			
May 10	...			
May 11	...			
May 12	...			
May 13	...			
May 14	...			
May 15	...			
May 16	...			
May 17	...			
May 18	...			
May 19	...			
May 20	...			
May 21	...			
May 22	...			
May 23	...			
May 24	...			
May 25	...			
May 26	...			
May 27	...			
May 28	...			
May 29	...			
May 30	...			
May 31	...			
Jun 1	...			
Jun 2	...			
Jun 3	...			
Jun 4	...			
Jun 5	...			
Jun 6	...			
Jun 7	...			
Jun 8	...			
Jun 9	...			
Jun 10	...			
Jun 11	...			
Jun 12	...			
Jun 13	...			
Jun 14	...			
Jun 15	...			
Jun 16	...			
Jun 17	...			
Jun 18	...			
Jun 19	...			
Jun 20	...			
Jun 21	...			
Jun 22	...			
Jun 23	...			
Jun 24	...			
Jun 25	...			
Jun 26	...			
Jun 27	...			
Jun 28	...			
Jun 29	...			
Jun 30	...			
Jul 1	...			
Jul 2	...			
Jul 3	...			
Jul 4	...			
Jul 5	...			
Jul 6	...			
Jul 7	...			
Jul 8	...			
Jul 9	...			
Jul 10	...			
Jul 11	...			
Jul 12	...			
Jul 13	...			
Jul 14	...			
Jul 15	...			
Jul 16	...			
Jul 17	...			
Jul 18	...			
Jul 19	...			
Jul 20	...			
Jul 21	...			
Jul 22	...			
Jul 23	...			
Jul 24	...			
Jul 25	...			
Jul 26	...			
Jul 27	...			
Jul 28	...			
Jul 29	...			
Jul 30	...			
Jul 31	...			
Aug 1	...			
Aug 2	...			
Aug 3	...			
Aug 4	...			
Aug 5	...			
Aug 6	...			
Aug 7	...			
Aug 8	...			
Aug 9	...			
Aug 10	...			
Aug 11	...			
Aug 12	...			
Aug 13	...			
Aug 14	...			
Aug 15	...			
Aug 16	...			
Aug 17	...			
Aug 18	...			
Aug 19	...			
Aug 20	...			
Aug 21	...			
Aug 22	...			
Aug 23	...			
Aug 24	...			
Aug 25	...			
Aug 26	...			
Aug 27	...			
Aug 28	...			
Aug 29	...			
Aug 30	...			
Aug 31	...			
Sep 1	...			
Sep 2	...			
Sep 3	...			
Sep 4	...			
Sep 5	...			
Sep 6	...			
Sep 7	...			
Sep 8	...			
Sep 9	...			
Sep 10	...			
Sep 11	...			
Sep 12	...			
Sep 13	...			
Sep 14	...			
Sep 15	...			
Sep 16	...			
Sep 17	...			
Sep 18	...			
Sep 19	...			
Sep 20	...			
Sep 21	...			
Sep 22	...			
Sep 23	...			
Sep 24	...			
Sep 25	...			
Sep 26	...			
Sep 27	...			
Sep 28	...			
Sep 29	...			
Sep 30	...			
Sep 31	...			
Oct 1	...			
Oct 2	...			
Oct 3	...			
Oct 4	...			
Oct 5	...			
Oct 6	...			
Oct 7	...			
Oct 8	...			
Oct 9	...			
Oct 10	...			
Oct 11	...			
Oct 12	...			
Oct 13	...			
Oct 14	...			
Oct 15	...			
Oct 16	...			
Oct 17	...			
Oct 18	...			
Oct 19	...			
Oct 20	...			
Oct 21	...			
Oct 22	...			
Oct 23	...			
Oct 24	...			
Oct 25	...			
Oct 26	...			
Oct 27	...			
Oct 28	...			
Oct 29	...			
Oct 30	...			
Oct 31	...			
Nov 1	...			
Nov 2	...			
Nov 3	...			
Nov 4	...			
Nov 5	...			
Nov 6	...			
Nov 7	...			
Nov 8	...			
Nov 9	...			
Nov 10	...			
Nov 11	...			
Nov 12	...			
Nov 13	...			
Nov 14	...			
Nov 15	...			
Nov 16	...			
Nov 17	...			

