


ISTITUTO CENTRALE DI STATISTICA
1° CENSIMENTO GENERALE DELL'AGRICOLTURA

15 APRILE 1961



VOLUME II

DATI PROVINCIALI

su alcune principali caratteristiche strutturali delle aziende

FASCICOLO 30

CIA DI UDINE

ISTITUTO CENTRALE DI STATISTICA
Ufficio Regionale per la Sicilia
Via Libertà, 37/i - Tel. 20.10.72
PALERMO

Fasc. 30 - Provincia di Udine

ERRATA - CORRIGE

Pag.	Tav.	Col.	Riga	Errata	Corrige
20	6	ultima	28	379,30	379,39
20	6	13	41	106,16	105,16
21	6	ultima	27	365,84	385,84
30	8	7	49	2.141	2.142

1° Censimento generale dell'agricoltura



ISTITUTO CENTRALE DI STATISTICA
1° CENSIMENTO GENERALE DELLA POPOLAZIONE
IN ITALIA DEL 1927

Volume II

DELLA POPOLAZIONE

con alcune principali caratteristiche amministrative della regione

1927

ISTITUTO CENTRALE DI STATISTICA



INDICE

CARTA PLANIMETRICA

AVVERTENZE	Pag. 5
----------------------	--------

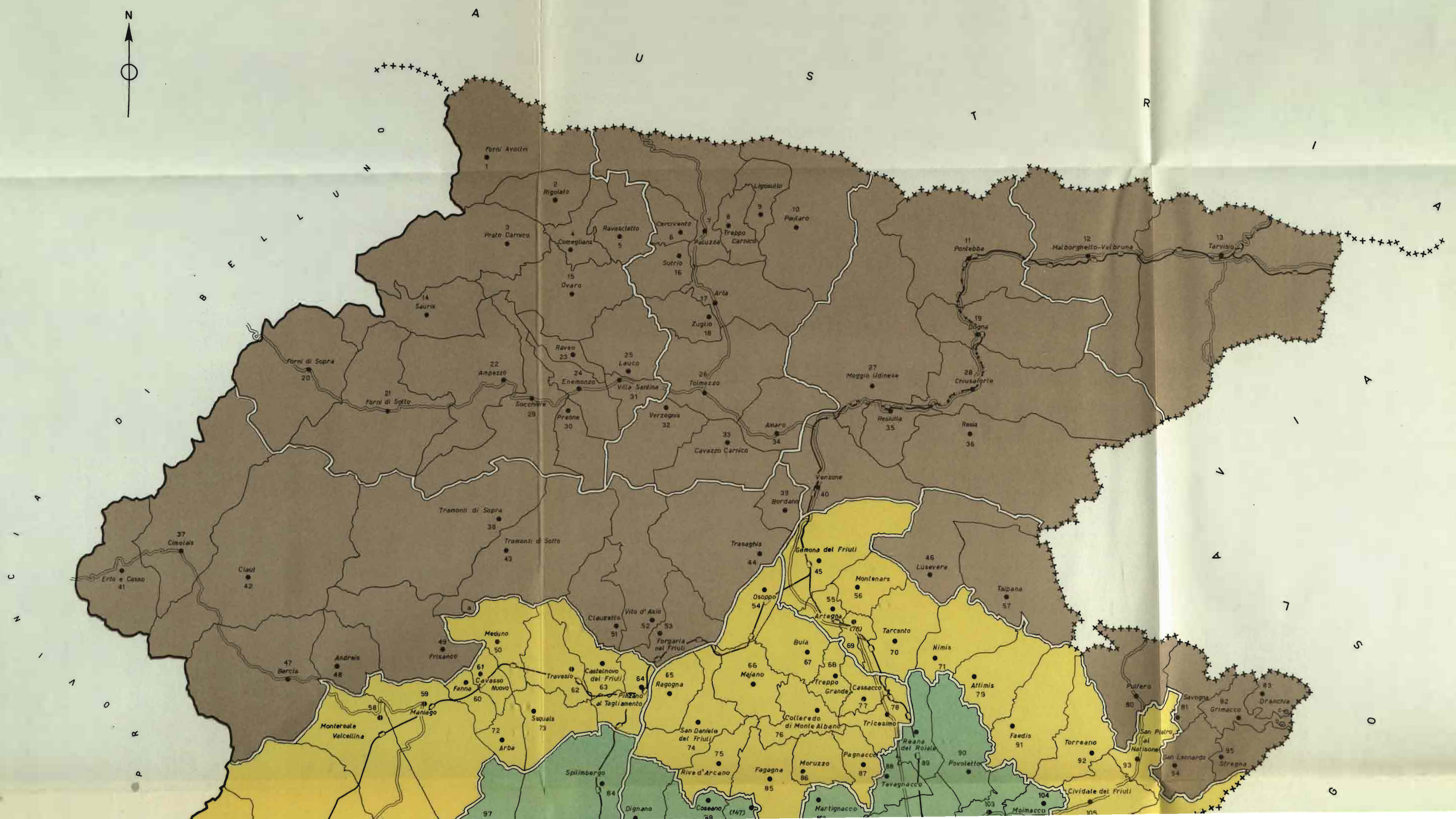
TAVOLE INTRODUTTIVE

TAVOLA 1 - Aziende per forma di conduzione e classe di superficie	Pag. 11
TAVOLA 2 - Aziende per titolo di possesso dei terreni	» 11
TAVOLA 3 - Aziende per frammentazione in corpi di terreno	» 12
TAVOLA 4 - Aziende secondo alcune coltivazioni praticate	» 13
TAVOLA 5 - Aziende per dotazione di bestiame	» 13

TAVOLE ANALITICHE

TAVOLA 6 - Aziende per classe di superficie e titolo di possesso dei terreni . . .	Pag. 17
A - Totale	» 17
B - Per forma di conduzione	» 18
C - Per zona altimetrica	» 20
TAVOLA 7 - Aziende per classe di superficie e frammentazione in corpi di terreno	» 22
A - Totale	» 22
B - Per forma di conduzione	» 22
C - Per zona altimetrica	» 26
TAVOLA 8 - Aziende per classe di superficie e principali coltivazioni praticate . .	» 30
A - Totale	» 30
B - Per forma di conduzione	» 30
C - Per zona altimetrica	» 32
TAVOLA 9 - Aziende per classe di superficie e dotazione di bestiame	» 34
A - Totale	» 34
B - Per forma di conduzione	» 34
C - Per zona altimetrica	» 38
TAVOLA 10 - Aziende per forma di conduzione, classe di superficie e regione agraria	» 42
TAVOLA 11 - Aziende per forma di conduzione e comune	» 49

P R O V I N C I A D I U D I N E



P R O V I N C I A

T R E V I S O

P R O V I N C I A

V E N E Z I A

M A R E

A D R I A T I C O




P R O V I N C I A

G O R I Z I A

U

G

ZONE ALTIMETRICHE E
LIMITI DI REGIONE AGRARIA

-  Montagna
-  Collina
-  Pianura


SEGNI CONVENZIONALI

- +++++ Confine di stato
- » » provincia
- » » comune
- Limite di laguna
- Strade statali
- Ferrovie statali

ISOLE AMMINISTRATIVE E
RELATIVI COMUNI DI APPARTENENZA

- a - Tramonti di Sopra
- b - Drenchia
- c - Grimacco





AVVERTENZE

Nelle avvertenze che seguono sono illustrati i caratteri ai quali si riferiscono i dati riportati nel presente volume, allo scopo di assicurare una esatta interpretazione dei dati stessi.

Per una conoscenza più completa delle modalità tecniche seguite per l'esecuzione del censimento, vedasi il fascicolo dell'Istituto Centrale di Statistica « Disposizioni e istruzioni per il 1° Censimento generale dell'agricoltura, 15 aprile 1961 », Metodi e Norme, Numero speciale.

1. - **Riferimento dei dati** — I dati contenuti nel presente volume fanno riferimento alla data del 15 aprile 1961, ad eccezione dei dati concernenti le coltivazioni praticate (Tavv. 4 e 8), i quali si riferiscono invece alle superfici investite nelle diverse coltivazioni durante l'annata agraria 1960-61.

2. - **Circoscrizioni territoriali** — L'elaborazione dei dati è stata effettuata, nell'ambito della provincia, secondo le zone altimetriche e le regioni agrarie, quali risultano definite nel fascicolo dell'Istituto Centrale di Statistica « Circoscrizioni statistiche », Metodi e Norme, Serie C, n. 1.

Per quanto riguarda, in particolare, le regioni agrarie (Tav. 10), è da tener presente che esse risultano contraddistinte, nell'ambito della provincia, da un numero d'ordine progressivo, cui corrisponde la denominazione di ciascuna regione agraria.

Per la provincia di Udine le regioni agrarie sono le seguenti:

- Regione agraria 1 - Carnia occidentale
- Regione agraria 2 - Carnia orientale
- Regione agraria 3 - Montagna del Canal del Ferro
- Regione agraria 4 - Val Canale
- Regione agraria 5 - Alte valli del Cellina e del Meduna
- Regione agraria 6 - Montagna dell'alta Slavia
- Regione agraria 7 - Medio Cellina e medio Meduna
- Regione agraria 8 - Colline di San Daniele
- Regione agraria 9 - Colline tra Tagliamento e Iudrio
- Regione agraria 10 - Pianura tra Cellina e Livenza
- Regione agraria 11 - Pianura tra Tagliamento e Cellina
- Regione agraria 12 - Pianura friulana centrale
- Regione agraria 13 - Pianura di Udine
- Regione agraria 14 - Pianura friulana meridionale
- Regione agraria 15 - Bassa friulana

I comuni compresi in ciascuna zona altimetrica possono individuarsi dalla carta planimetrica riportata nel presente fascicolo. Inoltre, nell'elenco dei comuni riportato nel retro di detta carta planimetrica risulta indicato, a fianco di ciascun comune, il numero d'ordine della regione agraria di appartenenza del comune stesso.

3. - **Azienda** — Per azienda agricola, forestale o zootecnica s'intende, ai fini del censimento, l'unità tecnico-economica costituita da terreni, anche in appezzamenti non contigui, ed eventualmente da impianti ed attrezzature varie in cui si attua la produzione agraria, forestale o zootecnica ad opera di un conduttore, e cioè persona fisica, società o ente, che ne sopporta il rischio sia da solo (conduttore coltivatore o conduttore con salariati e/o compartecipanti), sia in associazione ad un mezzadro o colono parziario.

Fra le aziende agricole si intendono comprese anche le aziende zootecniche nelle quali l'allevamento del bestiame viene attuato senza utilizzazione di terreno agrario.

Hanno formato oggetto del censimento tutte le aziende agricole, forestali e zootecniche, di qualsiasi ampiezza e da chiunque condotte. Pertanto, nel numero delle aziende risultano comprese anche quelle di minima estensione, generalmente condotte da conduttori esplicitanti anche attività non agricole (artigiani, operai, ecc.)

e che non si è ritenuto opportuno di escludere dal censimento, non costituendo l'estensione, da sola, un criterio sufficiente per distinguere le aziende agrarie vere e proprie da quelle improprie.

Sono stati esclusi dal censimento, in quanto non costituenti aziende: i piccoli orti a carattere familiare, generalmente annessi alle abitazioni; i parchi e giardini ornamentali a chiunque appartenenti; i piccoli allevamenti a carattere familiare, costituiti da uno o pochi capi di bestiame (suini, capre, pollame, ecc.), salvo il caso in cui tali allevamenti facevano parte di un'azienda agricola.

4. - Superficie — I dati sulla superficie delle aziende si riferiscono alla superficie totale delle aziende stesse, comprendente sia l'area complessiva dei terreni destinati a colture erbacee o arboree, inclusi i boschi, sia l'area occupata da fabbricati, stagni, canali, ecc. situati entro il perimetro dei terreni che costituiscono la azienda.

I dati sulle superfici investite nelle diverse coltivazioni (Tavv. 4 e 8) sono indicati al lordo da tare.

Per quanto riguarda la Tav. 11 è da tener presente che i dati si riferiscono al complesso delle aziende censite in ciascun comune, e cioè alle aziende i cui terreni ricadevano tutti nel comune di censimento, nonchè alle aziende i cui terreni ricadevano in comuni diversi, ma che avevano nel comune di censimento il centro aziendale o la maggior parte dei terreni. Pertanto la superficie censita con riferimento ad un singolo comune può risultare anche superiore alla superficie agraria e forestale del comune stesso.

5. - Forma di conduzione (rapporto tra impresa e lavoro) — Per forma di conduzione di un'azienda si intende il rapporto tra l'imprenditore (conduttore) e le forze di lavoro dell'azienda stessa. Ai fini del censimento, le forme di conduzione sono state raggruppate nel modo seguente:

— *conduzione diretta del coltivatore*, quando il conduttore presta egli stesso lavoro manuale nell'azienda del cui capitale fondiario dispone a titolo di proprietà, di affitto, ecc. Il conduttore coltivatore diretto di regola impiega nell'azienda anche mano d'opera fornita da propri familiari, da garzoni ed, in particolari occorrenze, da braccianti od altri salariati.

Agli effetti del censimento si considerano a conduzione diretta del coltivatore anche le aziende nelle quali la porzione di lavoro prestata da mano d'opera salariata risulti prevalente rispetto a quella fornita dal conduttore e dai familiari coadiuvanti;

— *conduzione con salariati e/o compartecipanti*, quando il conduttore impiega per i lavori manuali dell'azienda mano d'opera fornita da salariati (salariati fissi, obbligati, braccianti e simili) e/o da compartecipanti, mentre la sua opera è rivolta alla direzione dell'azienda nei riguardi degli ordinamenti colturali e degli altri aspetti tecnico-organizzativi;

— *conduzione a colonia parziaria appoderata* (mezzadria), quando una persona od ente (concedente) affida un podere (di cui è proprietario, enfiteuta, affittuario, ecc.) ad un capo famiglia (famiglia colonica), il quale si impegna ad eseguire, con l'aiuto dei familiari, tutti i lavori che il podere richiede, sostenendo parte delle spese necessarie alla conduzione e dividendone i frutti col concedente in determinate proporzioni;

— *altra forma di conduzione*, che comprende tutti gli altri tipi di rapporti di conduzione non classificabili tra quelli sopra elencati ed, in particolare, i rapporti di conduzione a colonia parziaria non appoderata o impropria.

6. - Titolo di possesso dei terreni (rapporto tra impresa e proprietà) — Il titolo di possesso dei terreni fa riferimento al titolo in base al quale il conduttore dispone dei terreni stessi; nel caso della colonia parziaria appoderata il titolo di possesso è riferito al concedente.

Tra i titoli di possesso sono stati posti in evidenza la proprietà (alla quale è stata assimilata l'enfiteusi) e l'affitto. Tra gli «altri titoli» risultano compresi: l'usufrutto, l'assegnazione di terreni da parte di un Ente di riforma o Consorzio o Università agraria o Ente simile, la colonia perpetua, il beneficio parrocchiale, l'uso gratuito, ecc.

7. - Coltivazioni praticate — Per «prati avvicendati ed erbai» si intendono le coltivazioni formate da una specie o da un miscuglio di specie erbacee destinate esclusivamente alla produzione del foraggio, che vengono praticate in avvicendamento o in rotazione con altre coltivazioni erbacee.

Per «prati permanenti e pascoli» si intendono i terreni saldi destinati esclusivamente e permanentemente alla produzione di foraggio e quindi, di norma, privi di piante legnose. Si intendono destinati a prato permanente o a pascolo anche i terreni sui quali siano presenti piante legnose a carattere sparso o come relitti di precedenti colture.

La vite è considerata in coltura specializzata quando viene coltivata su terreni utilizzati esclusivamente per detta coltivazione, oppure su terreni il cui suolo viene parzialmente utilizzato anche per coltivazioni erbacee

aventi, generalmente, carattere accessorio o marginale. La vite è considerata in coltura specializzata anche quando è compresente sul terreno ad altra specie legnosa agraria e rappresenta la coltivazione predominante dal punto di vista della destinazione produttiva del terreno stesso.

La vite è considerata in coltura promiscua quando viene coltivata su terreni utilizzati contemporaneamente per coltivazioni erbacee non aventi carattere accessorio o marginale, oppure quando è compresente sul terreno ad altra specie legnosa agraria e non rappresenta la coltivazione predominante dal punto di vista della destinazione produttiva del terreno stesso.

Nelle Tavv. 4 e 8, con riferimento a ciascuna coltivazione, risulta riportata la superficie totale delle aziende che praticano tale coltivazione, nonché la superficie investita nella coltivazione stessa. Per la vite in coltura promiscua, invece, risulta indicata soltanto la superficie totale delle aziende in cui è presente tale coltivazione.

8. - **Bestiame** — I dati fanno riferimento al numero dei capi di bestiame delle specie e categorie considerate che, a prescindere dal titolo di possesso, alla data del censimento risultavano in dotazione di ciascuna azienda, anche se temporaneamente assenti per qualsiasi motivo (transumanza, pascolo, ecc.).

Per quanto riguarda la Tav. 9, i dati sui bovini sono riportati distintamente per il totale dei bovini e per il numero delle vacche da latte.

Ai fini del censimento, per vacca s'intende la bovina che ha già partorito o che, pur non avendo mai partorito, ha già fatto la terza mossa. Sono considerate vacche da latte quelle che, per razza ed attitudine, sono adibite esclusivamente alla produzione di latte, o che, comunque, danno una produzione di latte di norma eccedente la quantità occorrente per l'alimentazione del vitello durante il periodo dell'alimentazione lattea di questo.

Per quanto concerne gli ovini e caprini (Tavv. 5 e 9), è da ritenere che i dati dichiarati nei questionari di azienda siano inferiori alla loro effettiva consistenza.

Avvertenze particolari — Il numero delle aziende riportato nelle Tavv. 1, 5, 9, 10, 11 fa riferimento a tutte le aziende agricole, forestali e zootecniche esistenti nella provincia. Nelle Tavv. 2, 3, 4, 6, 7, 8 non sono comprese, per la natura dei caratteri considerati, le aziende senza terreno agrario.

Per quanto concerne, inoltre, le Tavv. 4 e 8, è da tener presente che, con riferimento alle coltivazioni indicate, le aziende e la relativa superficie totale risultano ripetute tante volte quante sono le coltivazioni da esse praticate. Così, ad esempio, se un'azienda pratica la coltivazione del frumento e della vite in coltura specializzata, tale azienda e la relativa superficie totale risulta ripetuta sia tra le aziende che praticano la coltivazione del frumento, sia tra le aziende che praticano la coltivazione della vite in coltura specializzata.

TAVOLE INTRODUTTIVE

1992-1993

TAV. 1 — Aziende per forma di conduzione e classe di superficie

Superficie in ettari

CLASSI DI SUPERFICIE DELLE AZIENDE <i>Ettari</i>	CONDUZIONE DIRETTA DEL COLTIVATORE		CONDUZIONE CON SALARIATI E/O COMPARTICIPANTI		CONDUZIONE A COLONIA PARZIARIA APPODERATA		ALTRA FORMA DI CONDUZIONE		T O T A L E	
	Aziende	Superficie	Aziende	Superficie	Aziende	Superficie	Aziende	Superficie	Aziende	Superficie
Senza terreno agrario . . .	20	—	5	—	—	—	—	—	25	—
fino a 0,10	944	76,52	10	0,74	—	—	7	0,57	961	77,83
0,11 - 0,20	2.021	342,65	33	5,36	—	—	10	1,83	2.064	349,84
0,21 - 0,30	2.097	563,07	35	9,31	—	—	21	5,77	2.153	578,15
0,31 - 0,40	2.511	909,25	57	20,52	—	—	46	16,50	2.614	946,27
0,41 - 0,50	1.848	865,01	58	27,83	—	—	39	18,40	1.945	911,24
0,51 - 0,75	4.863	3.108,13	128	82,32	—	—	123	78,81	5.114	3.269,26
0,76 - 1,00	4.603	4.150,34	116	104,59	23	22,26	77	69,42	4.819	4.346,61
1,01 - 1,50	9.043	11.470,75	185	236,30	51	63,40	150	190,70	9.429	11.961,15
1,51 - 2,00	8.019	14.251,24	185	327,51	89	161,25	86	150,74	8.379	14.890,74
2,01 - 2,50	7.329	16.658,75	116	263,12	76	176,50	81	184,57	7.602	17.282,94
2,51 - 3,00	6.167	17.174,48	105	291,95	97	275,48	73	203,84	6.442	17.945,75
3,01 - 3,50	5.353	17.590,87	71	235,34	79	265,01	55	182,28	5.558	18.273,50
3,51 - 4,00	4.124	15.581,23	64	244,63	92	353,30	41	155,83	4.321	16.334,99
4,01 - 4,50	3.414	14.556,92	57	243,42	92	397,74	33	141,46	3.596	15.339,54
4,51 - 5,00	3.135	14.986,36	44	211,98	116	563,74	26	125,06	3.321	15.887,14
5,01 - 7,50	9.001	55.003,01	162	1.010,17	435	2.747,30	164	1.026,04	9.762	59.786,52
7,51 - 10,00	4.179	36.148,94	83	727,91	538	4.809,75	222	1.958,58	5.022	43.645,18
10,01 - 12,50	2.119	23.619,77	66	751,41	548	6.212,00	160	1.791,72	2.893	32.374,90
12,51 - 15,00	1.045	14.264,60	63	870,88	538	7.419,79	84	1.139,38	1.730	23.694,65
15,01 - 20,00	965	16.497,46	78	1.355,44	755	13.133,26	29	483,17	1.827	31.469,33
20,01 - 25,00	344	7.621,30	62	1.394,21	286	6.336,55	11	236,49	703	15.588,55
25,01 - 30,00	152	4.129,22	45	1.255,74	84	2.278,56	1	25,77	282	7.689,29
30,01 - 40,00	115	3.927,96	69	2.424,33	51	1.732,15	3	102,36	238	8.186,80
40,01 - 50,00	42	1.904,10	51	2.315,05	6	272,37	—	—	99	4.491,52
50,01 - 75,00	30	1.785,76	85	5.215,21	1	64,00	—	—	116	7.064,97
75,01 - 100,00	8	679,00	41	3.625,00	1	88,00	1	75,67	51	4.467,67
100,01 - 150,00	16	1.947,81	36	4.454,97	—	—	—	—	52	6.402,78
150,01 - 200,00	7	1.267,81	20	3.489,38	—	—	—	—	27	4.757,19
200,01 - 250,00	—	—	16	3.610,36	—	—	—	—	16	3.610,36
250,01 - 500,00	—	—	38	14.281,55	—	—	—	—	38	14.281,55
500,01 - 1.000,00	—	—	24	16.707,03	—	—	—	—	24	16.707,03
1.000,01 - 2.500,00	—	—	31	49.725,45	—	—	—	—	31	49.725,45
oltre 2.500	—	—	16	97.528,19	—	—	—	—	16	97.528,19
TOTALE	83.514	301.082,31	2.255	213.047,20	3.958	47.372,41	1.543	8.364,96	91.270	569.866,88

TAV. 2 — Aziende per titolo di possesso dei terreni

Superficie in ettari

FORME DI CONDUZIONE ZONE ALTIMETRICHE	T O T A L E				SOLO PROPRIETÀ		SOLO AFFITTO		PARTE IN PROPRIETÀ E PARTE IN AFFITTO				
	Aziende	Superficie			Aziende	Superficie	Aziende	Superficie	Aziende	Superficie			
		proprietà	affitto	altri titoli						Totale	proprietà	affitto	Totale
CONDUZIONE DIRETTA DEL COLTIVATORE	83.494	238.119,59	53.356,18	9.606,54	301.082,31	53.230	172.320,51	4.814	14.392,01	22.611	61.621,41	38.150,98	99.772,34
Montagna	21.305	90.305,78	10.469,02	1.361,99	102.136,79	15.238	73.670,57	635	1.994,62	4.924	15.511,86	8.360,92	23.872,78
Collina	23.637	57.616,65	13.941,89	2.779,09	74.337,63	14.836	39.464,38	1.329	3.751,11	6.595	16.928,02	9.924,55	26.852,57
Pianura	38.552	90.197,16	28.945,27	5.465,46	124.607,89	23.156	59.185,56	2.850	8.646,28	11.092	29.181,53	19.865,46	49.046,99
CONDUZIONE CON SALARIATI E/O COMPARTICIPANTI	2.250	209.937,84	2.681,05	428,31	213.047,20	2.043	202.481,77	43	1.810,53	100	7.130,88	827,02	7.957,90
Montagna	426	165.250,67	743,38	18,19	166.012,24	398	164.267,18	5	414,97	13	981,16	327,91	1.309,07
Collina	368	16.125,21	316,41	30,11	16.471,73	336	15.950,28	9	214,05	14	170,55	96,86	267,41
Pianura	1.456	28.561,96	1.621,26	380,01	30.563,23	1.309	22.264,31	29	1.181,51	73	5.979,17	402,25	6.381,42
CONDUZIONE A COLONIA PAR- ZIARIA APPODERATA	3.958	46.153,15	449,80	769,46	47.372,41	3.695	44.794,88	15	124,64	153	1.247,00	320,79	1.567,79
Montagna	4	42,88	—	—	42,88	4	42,88	—	—	—	—	—	—
Collina	376	4.049,88	94,89	85,20	4.229,97	323	3.749,70	3	23,90	38	300,18	70,99	371,17
Pianura	3.578	42.060,39	354,91	684,26	43.099,56	3.368	41.002,30	12	100,74	115	946,82	249,80	1.196,62
ALTRA FORMA DI CONDUZIONE	1.543	8.277,72	84,20	53,04	8.364,96	1.492	8.233,04	6	18,20	10	31,22	15,03	46,25
Montagna	16	45,14	4,70	—	49,84	14	45,14	2	4,70	—	—	—	—
Collina	210	1.220,65	2,70	17,47	1.240,82	196	1.202,00	—	—	1	10,12	1,73	11,85
Pianura	1.317	7.011,93	26,80	35,57	7.074,30	1.282	6.985,90	4	13,50	9	21,10	13,30	34,40
TOTALE	91.245	502.488,30	56.521,23	10.857,35	569.866,88	60.460	427.830,20	4.878	16.345,38	22.874	70.030,51	39.313,77	109.344,28
MONTAGNA	21.751	255.644,47	11.217,10	1.380,18	268.241,75	15.654	238.025,77	642	2.414,29	4.937	16.493,02	8.688,83	25.181,85
COLLINA	24.591	79.012,39	14.355,89	2.911,87	96.280,15	15.691	60.366,36	1.341	3.989,06	6.648	17.408,87	10.094,13	27.503,00
PIANURA	44.903	167.831,44	30.948,24	6.565,30	205.344,98	29.115	129.438,07	2.895	9.942,03	11.289	36.128,62	20.530,81	56.659,43

TAV. 3 — Aziende per frammentazione in corpi di terreno

Superficie in ettari

FORME DI CONDUZIONE ZONE ALTIMETRICHE	AZIENDE COSTITUTE DA UN UNICO CORPO		AZIENDE I CUI TERRENI SONO FRAMMENTATI IN CORPI													
	Aziende	Superficie	2		3		4		5		6		7		8	
			Aziende	Superficie	Aziende	Superficie	Aziende	Superficie	Aziende	Superficie	Aziende	Superficie	Aziende	Superficie	Aziende	Superficie
CONDUZIONE DIRETTA DEL COLTIVATORE	13.496	19.859,31	11.665	21.028,83	10.121	24.526,06	8.541	24.449,50	7.034	24.690,67	5.886	23.079,34	4.755	20.885,98	4.043	19.423,99
Montagna	1.108	2.968,24	1.387	3.263,60	1.437	3.876,97	1.596	4.733,74	1.607	5.816,41	1.495	5.688,45	1.478	5.978,43	1.390	5.673,71
Collina	3.379	4.114,25	3.179	4.526,54	3.120	6.462,76	2.717	6.755,59	2.255	6.799,47	1.895	6.425,99	1.500	5.866,55	1.199	5.163,88
Pianura	9.009	12.776,82	7.099	13.238,69	5.564	14.186,33	4.228	12.960,17	3.172	12.074,79	2.496	10.964,90	1.777	9.041,00	1.454	8.586,40
CONDUZIONE CON SALARIATI E/O COMPARTICIPANTI	787	27.381,27	374	30.209,18	288	9.840,85	196	3.376,51	125	5.124,50	81	5.660,53	62	6.081,59	59	7.922,00
Montagna	86	10.336,55	53	25.733,20	47	5.701,64	28	462,18	19	3.022,52	23	4.471,39	10	4.782,11	12	6.964,94
Collina	138	5.532,43	43	919,86	31	924,52	36	940,89	24	234,38	13	254,59	11	534,92	11	180,68
Pianura	513	11.512,29	278	3.556,12	210	3.214,69	132	1.973,44	82	1.867,60	45	934,55	41	764,56	36	776,38
CONDUZIONE A COLONIA PARZIARIA APPODERATA	1.025	11.998,52	760	7.883,56	589	6.656,57	410	5.030,26	294	3.455,24	204	2.467,47	161	2.095,17	131	1.865,01
Montagna	1	9,70	—	—	—	—	—	—	—	—	—	—	—	—	1	6,18
Collina	51	538,18	60	459,90	52	532,57	41	499,48	36	402,74	25	232,50	28	344,23	12	176,94
Pianura	973	11.450,64	700	7.423,66	537	6.124,00	369	4.530,78	258	3.052,50	179	2.234,97	133	1.750,94	118	1.681,89
ALTRA FORMA DI CONDUZIONE	518	1.425,09	323	1.276,38	212	1.164,18	127	938,37	103	924,85	69	585,50	47	425,84	38	352,22
Montagna	1	1,02	2	5,43	1	4,00	4	9,58	3	12,00	2	6,17	—	—	—	—
Collina	64	181,37	34	127,64	30	155,22	16	116,38	13	133,60	11	102,75	13	124,04	10	81,62
Pianura	453	1.242,70	287	1.143,31	181	1.004,96	107	812,41	87	779,25	56	476,58	34	301,80	28	270,60
TOTALE	15.776	60.664,19	13.122	60.397,95	11.210	42.187,66	9.274	33.794,64	7.556	34.195,26	6.240	31.792,84	5.025	29.488,58	4.271	29.563,22
MONTAGNA	1.196	13.315,51	1.442	29.002,23	1.485	9.582,61	1.628	5.205,50	1.629	8.850,93	1.520	10.166,01	1.488	10.760,54	1.403	12.644,83
COLLINA	3.632	10.366,23	3.316	6.033,94	3.233	8.075,07	2.810	8.312,34	2.328	7.570,19	1.944	7.015,83	1.552	6.869,74	1.232	5.603,12
PIANURA	10.948	36.982,45	8.364	25.361,78	6.492	24.529,98	4.836	20.276,80	3.599	17.774,14	2.776	14.611,00	1.985	11.858,30	1.636	11.315,27

AZIENDE I CUI TERRENI SONO FRAMMENTATI IN CORPI

FORME DI CONDUZIONE ZONE ALTIMETRICHE	9		10		11 - 15			16 - 20			21 - 50			oltre 50		
	Aziende	Superficie	Aziende	Superficie	Aziende	Corpi	Superficie	Aziende	Corpi	Superficie	Aziende	Corpi	Superficie	Aziende	Corpi	Superficie
CONDUZIONE DIRETTA DEL COLTIVATORE	2.623	13.695,66	2.805	16.228,25	7.040	90.001	45.473,16	2.909	51.835	22.520,72	2.454	68.533	23.811,73	122	8.122	1.409,11
Montagna	976	4.448,13	1.160	5.996,05	3.682	47.454	21.160,05	1.959	34.962	13.909,13	1.920	53.907	17.365,67	110	7.353	1.258,21
Collina	769	3.734,56	799	4.133,12	1.768	22.513	10.832,78	626	11.185	4.939,68	419	11.714	4.431,56	12	769	150,90
Pianura	878	5.512,97	846	6.099,08	1.590	20.034	13.480,33	324	5.688	3.671,91	115	2.912	2.014,50	—	—	—
CONDUZIONE CON SALARIATI E/O COMPARTICIPANTI	29	763,81	47	9.293,43	110	1.426	16.521,74	52	975	7.101,82	56	1.827	28.194,59	34	4.689	55.575,38
Montagna	8	45,21	18	8.548,17	41	536	12.975,11	27	498	5.655,78	27	931	22.875,39	27	4.163	54.438,05
Collina	4	74,13	8	56,20	24	312	2.172,12	8	151	260,40	14	475	4.083,88	3	205	302,73
Pianura	17	644,47	21	689,06	45	578	1.374,51	17	326	1.185,64	15	421	1.235,32	4	321	834,60
CONDUZIONE A COLONIA PARZIARIA APPODERATA	93	1.268,83	63	840,13	154	1.935	2.344,67	45	792	780,53	28	762	669,95	1	55	16,50
Montagna	—	—	—	—	1	14	10,10	1	16	16,90	—	—	—	—	—	—
Collina	15	167,71	13	184,09	24	306	267,98	9	172	175,55	9	273	231,60	1	55	16,50
Pianura	78	1.101,12	50	656,04	129	1.615	2.066,59	35	604	588,08	19	489	438,35	—	—	—
ALTRA FORMA DI CONDUZIONE	30	317,87	28	315,90	34	425	394,11	7	124	84,03	7	168	160,62	—	—	—
Montagna	—	—	—	—	1	11	2,00	1	20	5,30	1	23	4,34	—	—	—
Collina	5	44,69	3	37,90	9	107	104,76	1	20	13,25	1	28	17,60	—	—	—
Pianura	25	273,18	25	278,00	24	307	287,35	5	84	65,48	5	117	138,68	—	—	—
TOTALE	2.775	16.046,17	2.943	26.677,71	7.338	93.787	64.733,68	3.013	53.726	30.487,10	2.545	71.290	52.836,89	157	12.866	57.000,9
MONTAGNA	984	4.493,34	1.178	14.544,22	3.725	48.015	34.147,26	1.988	35.496	19.587,11	1.948	54.861	40.245,40	137	11.516	55.696,2
COLLINA	793	4.021,09	823	4.411,31	1.825	23.238	13.377,64	644	11.528	5.388,88	443	12.490	8.764,64	16	1.029	470,1
PIANURA	998	7.531,74	942	7.722,18	1.788	22.534	17.208,78	381	6.702	5.511,11	154	3.939	3.826,85	4	321	834,6

TAV. 4 — Aziende secondo alcune coltivazioni praticate (a)

Superficie in ettari

FORME DI CONDUZIONE ZONE ALTIMETRICHE	AZIENDE CHE PRATICANO LA COLTIVAZIONE DI													
	Frumento			Foraggere						Vite				
	Aziende	Superficie		Prati avvicendati ed erbai			Prati permanenti e pascoli			Coltura specializzata (vigneto)			Coltura promiscua	
		totale delle aziende	a frumento	Aziende	Superficie totale delle aziende	a prati avvicendati ed erbai	Aziende	Superficie totale delle aziende	a prati permanenti e pascoli	Aziende	Superficie totale delle aziende	a vigneto	Aziende	Superficie totale delle aziende
CONDUZIONE DIRETTA DEL COLTIVATORE	25.821	130.106,79	17.877,65	50.637	189.895,82	73.347,91	54.110	237.057,81	106.841,28	18.064	83.128,85	5.618,22	35.309	126.282,48
Montagna	689	5.965,20	153,73	2.317	16.339,34	2.025,65	19.963	98.133,43	60.878,29	875	3.649,22	65,89	2.853	16.243,45
Collina	5.082	27.327,47	2.510,42	15.195	54.791,46	17.268,59	17.419	64.799,86	28.201,04	5.586	23.202,36	1.443,43	14.260	48.659,41
Pianura	20.050	96.814,12	15.213,50	33.125	118.765,02	54.053,67	16.728	74.124,52	17.761,95	12.203	56.277,27	4.108,90	18.196	61.379,62
CONDUZIONE CON SALARIATI E/O COMPARTICIPANTI	671	24.865,09	2.910,06	1.214	30.228,33	8.970,47	1.259	182.895,77	49.014,70	597	17.382,58	1.079,64	561	7.929,22
Montagna	—	—	—	19	1.216,50	174,60	295	154.339,50	38.081,43	1	1,88	0,05	7	32,35
Collina	68	2.334,75	146,52	164	3.562,40	852,74	257	12.715,20	7.412,38	111	2.783,53	114,99	115	1.495,84
Pianura	603	22.530,34	2.763,54	1.031	25.449,43	7.943,13	707	15.841,07	3.520,89	485	14.597,17	964,60	439	6.401,03
CONDUZIONE A COLONIA PARZIARIA APPODERATA	3.490	44.433,41	6.920,77	3.866	46.611,86	19.105,03	2.493	31.207,05	6.579,28	3.140	40.420,68	3.136,21	2.037	23.557,31
Montagna	1	16,90	0,70	2	23,08	2,08	4	42,88	26,28	1	16,90	0,52	—	—
Collina	311	3.775,60	371,45	358	4.139,05	1.405,23	320	3.856,35	1.422,29	227	2.929,86	171,85	228	2.375,75
Pianura	3.178	40.640,91	6.548,62	3.506	42.449,73	17.697,72	2.169	27.307,82	5.130,71	2.912	37.473,92	2.963,84	1.809	21.181,56
ALTRA FORMA DI CONDUZIONE	991	7.320,46	1.452,39	1.264	7.812,12	2.813,33	616	4.639,34	993,27	793	6.453,64	580,33	673	3.639,98
Montagna	—	—	—	1	2,70	0,10	16	49,84	40,47	—	—	—	3	13,53
Collina	109	947,38	121,37	147	1.064,92	325,39	149	1.068,62	303,82	135	999,39	103,52	98	663,24
Pianura	882	6.373,08	1.331,02	1.116	6.744,50	2.487,84	451	3.520,88	648,98	658	5.454,25	476,81	572	2.963,21
TOTALE	30.973	206.725,75	29.160,87	56.981	274.548,13	104.236,74	58.478	455.799,97	163.428,53	23.194	147.385,75	10.414,40	38.580	161.408,99
MONTAGNA	690	5.982,10	154,43	2.339	17.581,62	2.202,43	20.278	252.565,65	99.026,47	877	3.668,00	66,46	2.863	16.289,33
COLLINA	5.570	34.385,20	3.149,76	15.864	63.557,83	19.851,95	18.145	82.440,03	37.339,53	6.059	29.915,14	1.833,79	14.701	53.194,24
PIANURA	24.713	166.358,45	25.856,68	38.778	193.408,68	82.182,36	20.055	120.794,29	27.062,53	16.258	113.802,61	8.514,15	21.016	91.925,42

(a) Cfr. Avvertenze particolari.

TAV. 5 — Aziende per dotazione di bestiame

Superficie in ettari

FORME DI CONDUZIONE ZONE ALTIMETRICHE	AZIENDE CON BESTIAME							AZIENDE SENZA BESTIAME		TOTALE	
	Aziende		Capi					Numero	Superficie	Aziende	Superficie
	Numero	Superficie	Bovini	Bufalini	Ovini e caprini	Suini	Equini				
CONDUZIONE DIRETTA DEL COLTIVATORE	57.440	251.671,91	171.985	—	9.993	36.647	16.784	26.074	49.410,40	83.514	301.082,31
Montagna	13.387	76.852,89	28.805	—	7.722	3.024	533	7.919	25.283,90	21.306	102.136,79
Collina	15.055	61.155,04	39.858	—	1.106	8.636	3.854	8.589	13.182,59	23.644	74.337,63
Pianura	28.998	113.663,98	103.322	—	1.165	24.987	12.397	9.566	10.943,91	38.564	124.607,89
CONDUZIONE CON SALARIATI E/O COMPARTICIPANTI	718	28.006,15	16.476	—	315	2.109	315	1.537	185.041,05	2.256	213.047,20
Montagna	26	2.317,64	493	—	24	27	3	400	163.694,60	426	166.012,24
Collina	105	3.030,22	1.660	—	37	562	21	265	13.441,51	370	16.471,73
Pianura	587	22.658,29	14.323	—	254	1.520	291	872	7.904,94	1.459	30.563,23
CONDUZIONE A COLONIA PARZIARIA APPODERATA	3.829	46.923,29	43.699	—	41	6.444	2.542	123	449,12	3.958	47.372,41
Montagna	2	26,60	18	—	—	2	—	2	16,28	4	42,88
Collina	361	4.190,88	3.285	—	14	499	210	15	39,09	376	4.229,97
Pianura	3.466	42.705,81	40.396	—	27	5.943	2.332	112	393,75	3.578	43.099,56
ALTRA FORMA DI CONDUZIONE	784	6.403,41	5.602	—	30	1.558	784	759	1.961,55	1.543	8.364,96
Montagna	10	34,90	15	—	6	3	—	6	14,94	16	49,84
Collina	110	920,01	689	—	1	194	92	100	329,81	210	1.240,82
Pianura	664	5.448,50	4.898	—	23	1.361	692	653	1.625,80	1.317	7.074,30
TOTALE	62.771	333.004,76	237.762	—	10.379	46.758	20.425	28.499	236.862,12	91.270	569.866,88
MONTAGNA	13.425	79.232,03	29.331	—	7.752	3.056	536	8.327	189.009,72	21.752	268.241,75
COLLINA	15.631	69.296,15	45.492	—	1.158	9.891	4.177	8.969	26.984,00	24.600	96.280,15
PIANURA	33.715	184.476,58	162.939	—	1.469	33.811	15.712	11.203	20.868,40	44.918	205.344,98

TAVOLE ANALITICHE

TAV. 6 — Aziende per classe di superficie e titolo di possesso dei terreni

Superficie in ettari

A - TOTALE

CLASSI DI SUPERFICIE DELLE AZIENDE Ettari	SOLO PROPRIETÀ		SOLO AFFITTO		SOLO ALTRI TITOLI		PARTE IN PROPRIETÀ E PARTE IN AFFITTO			PARTE IN PROPRIETÀ E PARTE AD ALTRI TITOLI				
	Aziende	Superficie	Aziende	Superficie	Aziende	Superficie	Aziende	Superficie			Aziende	Superficie		
								proprietà	affitto	Totale		proprietà	altri titoli	Totale
Fino a 0,10	835	67,55	92	7,69	11	0,81	22	0,87	0,82	1,69	—	—	—	—
0,11 - 0,20	1.797	303,83	177	30,55	24	4,19	63	5,52	5,26	10,78	2	0,21	0,12	0,33
0,21 - 0,30	1.797	482,25	225	60,99	39	10,70	86	11,83	10,70	22,53	6	0,96	0,72	1,68
0,31 - 0,40	2.230	806,58	226	81,58	31	11,29	119	21,49	22,40	43,89	5	0,80	1,04	1,84
0,41 - 0,50	1.597	747,97	182	86,45	26	12,32	127	26,37	32,01	58,38	11	2,82	2,39	5,21
0,51 - 0,75	4.122	2.627,19	408	261,74	77	49,79	472	158,31	149,26	307,57	30	10,40	9,29	19,69
0,76 - 1,00	3.685	3.321,50	336	304,14	64	56,92	685	311,26	307,46	618,72	41	21,21	16,10	37,31
1,01 - 1,50	6.559	8.293,60	630	795,52	122	153,95	1.987	1.388,18	1.160,83	2.549,01	103	68,31	64,27	132,58
1,51 - 2,00	5.435	9.650,20	477	847,53	89	160,05	2.238	2.267,38	1.715,45	3.982,83	102	94,71	88,31	183,02
2,01 - 2,50	4.630	10.518,28	421	958,02	86	199,01	2.301	3.145,37	2.083,87	5.229,24	118	161,33	112,50	273,83
2,51 - 3,00	3.902	10.881,48	272	761,38	54	150,74	2.086	3.465,31	2.330,69	5.796,00	105	159,28	134,36	293,64
3,01 - 3,50	3.217	10.583,26	225	741,83	46	152,76	1.932	3.999,69	2.432,79	6.342,48	88	158,08	130,23	288,31
3,51 - 4,00	2.516	9.518,03	150	568,46	29	112,00	1.505	3.583,75	2.096,64	5.680,39	84	182,64	134,38	317,02
4,01 - 4,50	2.039	8.708,92	129	552,00	20	86,53	1.297	3.457,65	2.060,98	5.518,63	82	190,29	159,29	349,58
4,51 - 5,00	1.870	8.953,68	122	587,15	33	159,47	1.195	3.627,45	2.078,15	5.705,60	72	202,19	140,70	342,89
5,01 - 7,50	5.479	33.651,88	333	2.060,89	93	576,98	3.571	13.956,89	7.787,77	21.754,66	176	591,85	474,73	1.066,58
7,51 - 10,00	2.974	25.934,36	176	1.525,54	155	1.393,90	1.556	8.534,20	4.863,95	13.398,15	111	426,04	531,31	957,35
10,01 - 12,50	1.884	21.145,88	107	1.194,33	79	870,58	724	5.069,33	3.043,65	8.052,98	73	295,01	523,86	818,87
12,51 - 15,00	1.188	16.297,93	69	946,82	53	720,66	339	2.843,17	1.794,38	4.637,55	61	285,52	537,81	823,33
15,01 - 20,00	1.346	23.250,85	67	1.149,78	27	451,22	337	3.551,18	2.202,42	5.753,60	36	245,40	377,83	623,23
20,01 - 25,00	542	12.023,62	24	539,42	4	86,40	113	1.560,27	939,63	2.499,90	14	130,20	178,89	309,09
25,01 - 30,00	216	5.920,97	10	265,27	4	106,17	47	859,34	401,93	1.261,27	5	72,16	63,45	135,61
30,01 - 40,00	196	6.742,26	3	103,54	4	142,35	30	638,29	387,39	1.025,68	4	72,99	62,28	135,27
40,01 - 50,00	79	3.574,45	2	89,25	—	—	15	375,58	309,77	685,35	2	56,99	39,63	96,62
50,01 - 75,00	99	5.990,11	5	308,22	—	—	11	611,00	88,24	699,24	1	38,75	28,65	67,40
75,01 - 100,00	44	3.835,22	3	282,00	—	—	3	102,52	162,93	265,45	1	3,00	82,00	85,00
100,01 - 150,00	43	5.321,12	3	389,64	—	—	6	572,17	119,85	692,02	—	—	—	—
150,01 - 200,00	19	3.302,51	2	344,59	—	—	4	121,94	651,95	773,89	1	62,48	112,30	174,78
200,01 - 250,00	14	3.179,00	1	230,92	—	—	1	160,44	40,00	200,44	—	—	—	—
250,01 - 500,00	37	14.011,41	1	270,14	—	—	—	—	—	—	—	—	—	—
500,01 - 1.000,00	23	16.145,13	—	—	—	—	1	531,90	30,00	561,90	—	—	—	—
1.000,01 - 2.500,00	31	49.725,45	—	—	—	—	—	—	—	—	—	—	—	—
oltre 2.500	15	92.313,73	—	—	—	—	1	5.211,86	2,60	5.214,46	—	—	—	—
TOTALE	60.460	427.830,20	4.878	16.345,38	1.170	5.668,79	22.874	70.030,51	39.313,77	109.344,28	1.334	3.533,62	4.006,44	7.540,06

	PARTE IN AFFITTO E PARTE AD ALTRI TITOLI				PARTE IN PROPRIETÀ, PARTE IN AFFITTO E PARTE AD ALTRI TITOLI				T O T A L E					
	Superficie			Aziende	Superficie			Aziende	Superficie			Aziende		
	affitto	altri titoli	Totale		proprietà	affitto	altri titoli		Totale	proprietà	affitto		altri titoli	Totale
Fino a 0,10	1	0,01	0,08	0,09	—	—	—	—	—	961	68,42	8,52	0,89	77,83
0,11 - 0,20	—	—	—	—	1	0,08	0,04	0,04	0,16	2.064	309,64	35,85	4,35	349,84
0,21 - 0,30	—	—	—	—	—	—	—	—	—	2.153	495,04	71,69	11,42	578,15
0,31 - 0,40	3	0,57	0,52	1,09	—	—	—	—	—	2.614	828,87	104,55	12,85	946,27
0,41 - 0,50	2	0,12	0,79	0,91	—	—	—	—	—	1.945	777,16	118,58	15,50	911,24
0,51 - 0,75	4	0,81	1,72	2,53	1	0,21	0,35	0,19	0,75	5.114	2.796,11	412,16	60,99	3.269,26
0,76 - 1,00	5	1,86	2,46	4,32	3	1,62	1,21	0,87	3,70	4.819	3.655,59	614,67	76,35	4.346,61
1,01 - 1,50	18	10,48	12,79	23,27	10	6,33	3,87	3,02	13,22	9.429	9.756,42	1.970,70	234,03	11.961,15
1,51 - 2,00	13	10,82	12,29	23,11	25	12,54	13,38	18,08	44,00	8.379	12.024,83	2.587,18	278,73	14.890,74
2,01 - 2,50	17	11,85	27,52	39,37	29	24,96	20,19	20,04	65,19	7.602	13.849,94	3.073,93	359,07	17.282,94
2,51 - 3,00	9	8,97	15,26	24,23	14	16,41	10,74	11,13	38,28	6.442	14.522,48	3.111,78	311,49	17.945,75
3,01 - 3,50	8	12,49	14,70	27,19	42	55,11	40,55	42,01	137,67	5.558	14.706,14	3.227,66	339,70	18.273,50
3,51 - 4,00	7	14,82	11,08	25,90	30	53,49	31,79	27,91	113,19	4.321	13.337,91	2.711,71	285,37	16.334,99
4,01 - 4,50	7	7,44	22,60	30,04	22	42,81	26,12	24,91	93,84	3.596	12.399,67	2.646,54	293,33	15.339,54
4,51 - 5,00	4	8,44	10,44	18,88	25	52,23	40,42	26,82	119,47	3.321	12.835,55	2.714,16	337,43	15.887,14
5,01 - 7,50	18	46,27	65,85	112,12	92	242,04	147,43	173,94	563,41	9.762	48.452,66	10.042,36	1.291,50	59.786,52
7,51 - 10,00	13	50,78	64,55	115,33	37	140,50	80,47	99,58	320,55	5.022	35.035,10	6.520,74	2.089,34	43.645,18
10,01 - 12,50	8	27,21	60,89	88,10	18	97,91	32,96	73,29	204,16	2.893	26.548,13	4.298,15	1.528,62	32.374,90
12,51 - 15,00	5	18,00	50,60	68,60	15	64,88	47,65	87,23	199,76	1.730	19.491,50	2.806,85	1.396,30	23.694,65
15,01 - 20,00	3	11,45	40,64	52,09	11	62,70	48,98	76,88	188,56	1.827	27.110,13	3.412,63	446,57	31.459,33
20,01 - 25,00	—	—	—	—	6	53,37	28,22	48,53	130,12	703	13.767,46	1.507,27	313,82	15.588,55
25,01 - 30,00	—	—	—	—	—	—	—	—	—	282	6.852,47	667,20	169,62	7.689,29
30,01 - 40,00	1	11,45	26,25	37,70	—	—	—	—	—	238	7.453,54	502,38	230,88	8.186,80
40,01 - 50,00	—	—	—	—	1	8,40	33,60	3,85	45,85	99	4.015,42	432,62	43,48	4.491,52
50,01 - 75,00	—	—	—	—	—	—	—	—	—	116	6.639,86	396,46	28,65	7.064,97
75,01 - 100,00	—	—	—	—	—	—	—	—	—	51	3.940,74	444,93	82,00	4.467,67
100,01 - 150,00	—	—	—	—	—	—	—	—	—	52	5.893,29	509,49	—	6.402,78
150,01 - 200,00	—	—	—	—	1	158,38	0,27	2,77	161,42	27	3.645,31	996,81	115,07	4.757,19
200,01 - 250,00	—	—	—	—	—	—	—	—	—	16	3.339,44	270,92	—	3.610,36
250,01 - 500,00	—	—	—	—	—	—	—	—	—	38	14.011,41	270,14	—	14.281,55
500,01 - 1.000,00	—	—	—	—	—	—	—	—	—	24	16.677,03	30,00	—	16.707,03
1.000,01 - 2.500,00	—	—	—	—	—	—	—	—	—	31	49.725,45	—	—	49.725,45
oltre 2.500														

Seque Tav. 6 — Aziende per classe di superficie e titolo di possesso dei terreni

Superficie in ettari

B - PER FORMA DI CONDUZIONE

CLASSI DI SUPERFICIE DELLE AZIENDE Ettari	T O T A L E				S O L O P R O P R I E T À		S O L O A F F I T T O		P A R T E I N P R O P R I E T À E P A R T E I N A F F I T T O				
	Aziende	Superficie			Aziende	Superficie	Aziende	Superficie	Aziende	Superficie			
		proprietà	affitto	altri titoli						Totale	proprietà	affitto	Totale
CONDUZIONE DIRETTA DEL COLTIVATORE													
Fino a 0,10	944	67,11	8,52	0,89	76,52	818	66,24	92	7,69	22	0,87	0,82	1,69
0,11 - 0,20	2.021	302,45	35,85	4,35	342,65	1.754	296,64	177	30,55	63	5,52	5,26	10,78
0,21 - 0,30	2.097	481,34	71,44	10,29	563,07	1.746	468,55	224	60,74	86	11,83	10,70	22,53
0,31 - 0,40	2.511	792,60	104,15	12,50	909,25	2.129	770,31	225	81,18	119	21,49	22,40	43,89
0,41 - 0,50	1.848	732,63	117,58	14,80	865,01	1.504	703,74	180	85,45	127	26,37	32,01	58,38
0,51 - 0,75	4.863	2.641,31	410,91	55,91	3.108,13	3.883	2.473,57	406	260,54	471	157,81	149,21	307,02
0,76 - 1,00	4.603	3.475,78	604,68	69,88	4.150,34	3.490	3.144,34	327	295,82	681	309,40	305,79	615,19
1,01 - 1,50	9.043	9.297,76	1.959,89	213,10	11.470,75	6.203	7.840,60	624	788,03	1.982	1.384,95	1.158,01	2.542,96
1,51 - 2,00	8.019	11.436,78	2.567,40	247,06	14.251,24	5.116	9.094,38	473	840,18	2.222	2.242,01	1.703,02	3.945,03
2,01 - 2,50	7.329	13.268,26	3.059,50	330,99	16.658,75	4.385	9.958,62	419	953,24	2.287	3.123,35	2.074,22	5.197,57
2,51 - 3,00	6.167	13.794,40	3.094,59	285,49	17.174,48	3.652	10.179,32	270	755,88	2.074	3.443,03	2.319,87	5.762,90
3,01 - 3,50	5.353	14.055,87	3.215,40	319,60	17.590,87	3.029	9.956,79	224	738,33	1.923	3.888,65	2.424,03	6.312,68
3,51 - 4,00	4.124	12.605,72	2.703,45	272,06	15.581,23	2.331	8.810,22	150	568,46	1.499	3.566,69	2.090,63	5.657,32
4,01 - 4,50	3.414	11.667,79	2.626,15	262,98	14.556,92	1.874	8.000,78	127	543,33	1.289	3.434,61	2.049,26	5.483,87
4,51 - 5,00	3.135	11.975,85	2.693,55	316,96	14.986,36	1.699	8.125,06	120	577,28	1.189	3.607,13	2.069,19	5.676,32
5,01 - 7,50	9.001	43.856,91	9.951,36	1.194,74	55.003,01	4.787	29.301,20	332	2.055,79	3.523	13.747,17	7.705,94	21.453,11
7,51 - 10,00	4.179	27.783,08	6.403,57	1.962,29	36.148,94	2.186	18.928,30	172	1.486,14	1.520	8.295,74	4.786,18	13.081,92
10,01 - 12,50	2.119	17.980,00	4.184,71	1.455,06	23.619,77	1.142	12.750,15	103	1.147,71	703	4.837,28	2.976,83	7.814,11
12,51 - 15,00	1.045	10.308,49	2.715,04	1.241,07	14.264,60	542	7.406,34	66	907,00	315	2.561,40	1.742,39	4.303,79
15,01 - 20,00	965	12.391,35	3.309,86	796,25	16.497,46	513	8.779,62	65	1.114,28	321	3.338,82	2.140,65	5.479,47
20,01 - 25,00	344	5.955,60	1.420,92	244,78	7.621,30	197	4.367,86	22	492,92	105	1.419,77	899,78	2.319,55
25,01 - 30,00	152	3.401,83	639,25	88,14	4.129,22	93	2.549,47	10	265,27	44	804,00	373,98	1.177,98
30,01 - 40,00	115	3.295,06	442,02	190,88	3.927,96	82	2.800,07	3	103,54	22	422,00	327,03	749,03
40,01 - 50,00	42	1.609,36	278,27	16,47	1.904,10	29	1.305,44	1	48,50	11	272,16	229,77	501,93
50,01 - 75,00	30	1.701,95	83,81	—	1.785,76	23	1.369,27	1	52,52	6	332,68	31,29	363,97
75,01 - 100,00	8	613,92	65,08	—	679,00	7	603,67	—	—	1	10,25	65,08	75,33
100,01 - 150,00	16	1.715,39	232,42	—	1.947,81	11	1.377,47	1	131,64	4	337,92	100,78	438,70
150,01 - 200,00	7	911,00	356,81	—	1.267,81	5	892,49	—	—	2	18,51	356,81	375,32
200,01 - 250,00	—	—	—	—	—	—	—	—	—	—	—	—	—
250,01 - 500,00	—	—	—	—	—	—	—	—	—	—	—	—	—
500,01 - 1.000,00	—	—	—	—	—	—	—	—	—	—	—	—	—
1.000,01 - 2.500,00	—	—	—	—	—	—	—	—	—	—	—	—	—
oltre 2.500	—	—	—	—	—	—	—	—	—	—	—	—	—
TOTALE	83.494	238.119,59	53.356,18	9.606,54	301.082,31	53.230	172.320,51	4.814	14.392,01	22.611	61.621,41	38.150,93	99.772,34

CONDUZIONE CON SALARIATI E/O COMPARTICIPANTI

Fino a 0,10	10	0,74	—	—	0,74	10	0,74	—	—	—	—	—	—
0,11 - 0,20	33	5,36	—	—	5,36	33	5,36	—	—	—	—	—	—
0,21 - 0,30	35	8,50	0,25	0,56	9,31	32	8,50	1	0,25	—	—	—	—
0,31 - 0,40	57	20,12	0,40	—	20,52	56	20,12	1	0,40	—	—	—	—
0,41 - 0,50	58	26,13	1,00	0,70	27,83	54	25,83	2	1,00	—	—	—	—
0,51 - 0,75	128	79,47	0,60	2,25	82,32	123	79,09	1	0,60	—	—	—	—
0,76 - 1,00	116	95,05	8,14	1,40	104,59	103	92,91	7	6,47	4	1,86	1,67	3,53
1,01 - 1,50	185	217,60	9,34	9,36	236,30	169	215,60	6	7,49	2	1,10	1,35	2,45
1,51 - 2,00	185	307,55	7,65	12,31	327,51	165	292,15	—	—	11	11,22	7,65	18,87
2,01 - 2,50	116	240,88	10,73	11,51	263,12	101	228,93	2	4,78	8	11,95	5,95	17,90
2,51 - 3,00	105	269,97	8,87	13,11	291,95	94	261,73	1	2,80	5	7,98	6,07	14,05
3,01 - 3,50	71	219,59	8,76	6,99	235,34	62	205,64	1	3,50	5	11,19	5,26	16,45
3,51 - 4,00	64	229,07	3,01	12,55	244,63	58	221,61	—	—	2	4,46	3,01	7,47
4,01 - 4,50	57	224,14	10,98	8,30	243,42	50	212,62	1	4,17	4	10,82	6,81	17,63
4,51 - 5,00	44	200,28	5,50	6,20	211,98	40	192,67	1	4,97	—	—	—	—
5,01 - 7,50	162	959,19	28,67	22,31	1.010,17	143	890,61	—	—	14	60,35	25,57	85,92
7,51 - 10,00	83	704,27	23,64	—	727,91	77	677,40	1	10,00	5	26,87	13,64	40,51
10,01 - 12,50	66	721,86	19,80	9,75	751,41	61	695,49	—	—	4	26,02	19,80	45,82
12,51 - 15,00	63	850,58	20,30	—	870,88	59	812,01	—	—	4	38,57	20,30	58,87
15,01 - 20,00	78	1.257,35	69,04	29,05	1.355,44	68	1.177,61	2	35,50	6	79,74	28,04	107,78
20,01 - 25,00	62	1.319,87	74,34	—	1.394,21	54	1.212,59	2	46,50	6	107,28	27,84	135,12
25,01 - 30,00	45	1.201,76	24,75	29,23	1.255,74	42	1.171,16	—	—	2	30,60	24,75	55,35
30,01 - 40,00	69	2.406,63	17,70	—	2.424,33	68	2.389,23	—	—	1	17,40	17,70	35,10
40,01 - 50,00	51	2.143,69	144,35	27,01	2.315,05	45	2.039,06	1	40,75	3	71,00	70,00	141,00
50,01 - 75,00	85	4.873,91	312,65	28,65	5.215,21	75	4.556,84	4	255,70	5	278,32	56,95	335,27
75,01 - 100,00	41	3.163,15	379,85	82,00	3.625,00	35	3.067,88	3	282,00	2	92,27	97,85	190,12
100,01 - 150,00	36	4.177,90	277,07	—	4.454,97	32	3.943,65	2	258,00	2	234,25	19,07	253,32
150,01 - 200,00	20	2.734,31	640,00	115,07	3.489,38	14	2.410,02	2	344,59	2	103,43	295,14	398,57
200,01 - 250,00	16	3.339,44	270,92	—	3.610,36	14	3.179,00	1	230,92	1	160,44	40,00	200,44
250,01 - 500,00	38	14.011,41	270,14	—	14.281,55	37	14.011,41	1	270,14	—	—	—	—
500,01 - 1.000,00	24	16.677,03	30,00	—	16.707,03	23	16.145,13	—	—	1	531,90	30,00	561,90
1.000,01 - 2.500,00	31	49.725,45	—	—	49.725,45	31	49.725,45	—	—	—	—	—	—
oltre 2.500	16	97.525,59	2,60	—	97.528,19	15	92.313,73	—	—	1	5.211,86	2,60	5.214,46
TOTALE	2.250	209.937,84	2.681,05	428,31	213.047,20	2.043	202.481,77	43	1.810,53	100	7.130,88	827,02	7.957,90

Segue Tav. 6 — Aziende per classe di superficie e titolo di possesso dei terreni

Superficie in ettari

Segue B — PER FORMA DI CONDUZIONE

CLASSI DI SUPERFICIE DELLE AZIENDE Ettari	T O T A L E				SOLO PROPRIETÀ		SOLO AFFITTO		PARTE IN PROPRIETÀ E PARTE IN AFFITTO				
	Aziende	Superficie			Aziende	Superficie	Aziende	Superficie	Aziende	Superficie			
		proprietà	affitto	altri titoli						Totale	proprietà	affitto	Totale
Fino a 0,10	—	—	—	—	—	—	—	—	—	—	—	—	
0,11 - 0,20	—	—	—	—	—	—	—	—	—	—	—	—	
0,21 - 0,30	—	—	—	—	—	—	—	—	—	—	—	—	
0,31 - 0,40	—	—	—	—	—	—	—	—	—	—	—	—	
0,41 - 0,50	—	—	—	—	—	—	—	—	—	—	—	—	
0,51 - 0,75	—	—	—	—	—	—	—	—	—	—	—	—	
0,76 - 1,00	23	20,26	1,00	1,00	22,26	21	20,26	1	1,00	—	—	—	
1,01 - 1,50	51	58,43	0,77	4,20	63,40	45	55,65	—	—	2	1,78	0,77	2,55
1,51 - 2,00	89	140,12	8,58	12,55	161,25	74	123,29	2	3,80	5	14,15	4,78	18,93
2,01 - 2,50	76	167,60	1,70	7,20	176,50	68	157,80	—	—	5	9,80	1,70	11,50
2,51 - 3,00	97	260,38	4,22	10,88	275,48	86	244,98	—	—	6	12,90	3,35	16,25
3,01 - 3,50	79	255,30	2,80	6,91	265,01	74	247,90	—	—	3	7,40	2,80	10,20
3,51 - 4,00	92	347,60	5,25	0,45	353,30	87	333,90	—	—	4	12,60	3,00	15,60
4,01 - 4,50	92	367,13	8,56	22,05	397,74	83	358,41	1	4,50	3	8,72	4,06	12,78
4,51 - 5,00	116	534,36	15,11	14,27	563,74	105	510,89	1	4,90	6	20,32	8,96	29,28
5,01 - 7,50	435	2.623,29	53,76	70,25	2.747,30	390	2.467,45	1	5,10	31	146,74	48,66	195,40
7,51 - 10,00	538	4.598,12	93,53	118,10	4.809,75	490	4.379,03	3	29,40	31	211,59	64,13	275,72
10,01 - 12,50	548	6.066,78	81,41	63,81	6.212,00	523	5.930,87	3	36,12	16	135,91	45,29	181,20
12,51 - 15,00	538	7.193,05	71,51	155,23	7.419,79	503	6.940,20	3	39,82	20	243,20	31,69	274,89
15,01 - 20,00	755	12.978,26	33,73	121,27	13.133,26	736	12.810,45	—	—	10	132,62	33,73	166,35
20,01 - 25,00	286	6.255,50	12,01	69,04	6.336,55	280	6.206,68	—	—	2	33,22	12,01	45,23
25,01 - 30,00	84	2.223,11	3,20	52,25	2.278,56	80	2.174,57	—	—	1	24,74	3,20	27,94
30,01 - 40,00	51	1.649,49	42,66	40,00	1.732,15	43	1.450,60	—	—	7	198,89	42,66	241,55
40,01 - 50,00	6	262,37	10,00	—	272,37	5	229,95	—	—	1	32,42	10,00	42,42
50,01 - 75,00	1	64,00	—	—	64,00	1	64,00	—	—	—	—	—	—
75,01 - 100,00	1	88,00	—	—	88,00	1	88,00	—	—	—	—	—	—
100,01 - 150,00	—	—	—	—	—	—	—	—	—	—	—	—	—
150,01 - 200,00	—	—	—	—	—	—	—	—	—	—	—	—	—
200,01 - 250,00	—	—	—	—	—	—	—	—	—	—	—	—	—
250,01 - 500,00	—	—	—	—	—	—	—	—	—	—	—	—	—
500,01 - 1.000,00	—	—	—	—	—	—	—	—	—	—	—	—	—
1.000,01 - 2.500,00	—	—	—	—	—	—	—	—	—	—	—	—	—
oltre 2.500	—	—	—	—	—	—	—	—	—	—	—	—	—
TOTALE	3.958	46.153,15	449,80	769,46	47.372,41	3.695	44.794,88	15	124,64	153	1.247,00	320,79	1.567,79

CONDUZIONE A COLONIA PARZIARIA APPODERATA

CLASSI DI SUPERFICIE DELLE AZIENDE Ettari	T O T A L E				SOLO PROPRIETÀ		SOLO AFFITTO		PARTE IN PROPRIETÀ E PARTE IN AFFITTO				
	Aziende	Superficie			Aziende	Superficie	Aziende	Superficie	Aziende	Superficie			
		proprietà	affitto	altri titoli						Totale	proprietà	affitto	Totale
Fino a 0,10	7	0,57	—	—	0,57	7	0,57	—	—	—	—	—	
0,11 - 0,20	10	1,83	—	—	1,83	10	1,83	—	—	—	—	—	
0,21 - 0,30	21	5,20	—	0,57	5,77	19	5,20	—	—	—	—	—	
0,31 - 0,40	46	16,15	—	0,35	16,50	45	16,15	—	—	—	—	—	
0,41 - 0,50	39	18,40	—	—	18,40	39	18,40	—	—	—	—	—	
0,51 - 0,75	123	75,33	0,65	2,83	78,81	116	74,53	1	0,60	1	0,50	0,05	0,55
0,76 - 1,00	77	64,50	0,85	4,07	69,42	71	63,99	1	0,85	—	—	—	—
1,01 - 1,50	150	182,63	0,70	7,37	190,70	142	181,75	—	—	1	0,35	0,70	1,05
1,51 - 2,00	86	140,38	3,55	6,81	150,74	80	140,38	2	3,55	—	—	—	—
2,01 - 2,50	81	173,20	2,00	9,37	184,57	76	172,93	—	—	1	0,27	2,00	2,27
2,51 - 3,00	73	197,73	4,10	2,01	203,84	70	195,45	1	2,70	1	1,40	1,40	2,80
3,01 - 3,50	55	175,38	0,70	6,20	182,28	52	172,93	—	—	1	2,45	0,70	3,15
3,51 - 4,00	41	155,52	—	0,31	155,83	40	152,30	—	—	—	—	—	—
4,01 - 4,50	33	140,61	0,85	—	141,46	32	137,11	—	—	1	3,50	0,85	4,35
4,51 - 5,00	26	125,06	—	—	125,06	26	125,06	—	—	—	—	—	—
5,01 - 7,50	164	1.013,27	8,57	4,20	1.026,04	159	992,62	—	—	3	12,63	7,60	20,23
7,51 - 10,00	222	1.949,63	—	8,95	1.958,58	221	1.949,63	—	—	—	—	—	—
10,01 - 12,50	160	1.779,49	12,23	—	1.791,72	158	1.769,37	1	10,50	1	10,12	1,73	11,85
12,51 - 15,00	84	1.139,38	—	—	1.139,38	84	1.139,38	—	—	—	—	—	—
15,01 - 20,00	29	483,17	—	—	483,17	29	483,17	—	—	—	—	—	—
20,01 - 25,00	11	236,49	—	—	236,49	11	236,49	—	—	—	—	—	—
25,01 - 30,00	1	25,77	—	—	25,77	1	25,77	—	—	—	—	—	—
30,01 - 40,00	3	102,36	—	—	102,36	3	102,36	—	—	—	—	—	—
40,01 - 50,00	—	—	—	—	—	—	—	—	—	—	—	—	—
50,01 - 75,00	—	—	—	—	—	—	—	—	—	—	—	—	—
75,01 - 100,00	1	75,67	—	—	75,67	1	75,67	—	—	—	—	—	—
100,01 - 150,00	—	—	—	—	—	—	—	—	—	—	—	—	—
150,01 - 200,00	—	—	—	—	—	—	—	—	—	—	—	—	—
200,01 - 250,00	—	—	—	—	—	—	—	—	—	—	—	—	—
250,01 - 500,00	—	—	—	—	—	—	—	—	—	—	—	—	—
500,01 - 1.000,00	—	—	—	—	—	—	—	—	—	—	—	—	—
1.000,01 - 2.500,00	—	—	—	—	—	—	—	—	—	—	—	—	—
oltre 2.500	—	—	—	—	—	—	—	—	—	—	—	—	—
TOTALE	1.543	8.277,72	34,20	53,04	8.364,96	1.492	8.233,04	6	18,20	10	31,22	15,03	46,25

ALTRA FORMA DI CONDUZIONE

CLASSI DI SUPERFICIE DELLE AZIENDE Ettari	T O T A L E				SOLO PROPRIETÀ		SOLO AFFITTO		PARTE IN PROPRIETÀ E PARTE IN AFFITTO				
	Aziende	Superficie			Aziende	Superficie	Aziende	Superficie	Aziende	Superficie			
		proprietà	affitto	altri titoli						Totale	proprietà	affitto	Totale
Fino a 0,10	7	0,57	—	—	0,57	7	0,57	—	—	—	—	—	
0,11 - 0,20	10	1,83	—	—	1,83	10	1,83	—	—	—	—	—	
0,21 - 0,30	21	5,20	—	0,57	5,77	19	5,20	—	—	—	—	—	
0,31 - 0,40	46	16,15	—	0,35	16,50	45	16,15	—	—	—	—	—	
0,41 - 0,50	39	18,40	—	—	18,40	39	18,40	—	—	—	—	—	
0,51 - 0,75	123	75,33	0,65	2,83	78,81	116	74,53	1	0,60	1	0,50	0,05	0,55
0,76 - 1,00	77	64,50	0,85	4,07	69,42	71	63,99	1	0,85	—	—	—	—
1,01 - 1,50	150	182,63	0,70	7,37	190,70	142	181,75	—	—	1	0,35	0,70	1,05
1,51 - 2,00	86	140,38	3,55	6,81	150,74	80	140,38	2	3,55	—	—	—	—
2,01 - 2,50	81	173,20	2,00	9,37	184,57	76	172,93	—	—	1	0,27	2,00	2,27
2,51 - 3,00	73	197,73	4,10	2,01	203,84	70	195,45	1	2,70	1	1,40	1,40	2,80
3,01 - 3,50													

Seque Tav. 6 — Aziende per classe di superficie e titolo di possesso dei terreni

Superficie in ettari

C - PER ZONA ALTIMETRICA

CLASSI DI SUPERFICIE DELLE AZIENDE Ettari	T O T A L E				SOLO PROPRIETÀ		SOLO AFFITTO		PARTE IN PROPRIETÀ E PARTE IN AFFITTO				
	Aziende	Superficie			Aziende	Superficie	Aziende	Superficie	Aziende	Superficie			
		proprietà	affitto	altri titoli						Totale	proprietà	affitto	Totale
M O N T A G N A													
Fino a 0,10	268	16,93	2,73	0,26	19,92	217	16,13	29	2,02	19	0,80	0,70	1,50
0,11 - 0,20 . . .	359	52,76	5,34	0,31	58,41	310	50,25	19	3,11	27	2,30	2,23	4,53
0,21 - 0,30 . . .	267	62,72	6,19	1,05	69,96	219	57,41	11	2,93	31	4,70	3,26	7,96
0,31 - 0,40 . . .	295	97,45	8,16	1,00	106,61	253	91,43	14	4,99	25	6,02	3,07	9,09
0,41 - 0,50 . . .	281	113,17	16,57	0,80	130,54	228	106,05	20	9,59	30	6,54	6,98	13,52
0,51 - 0,75 . . .	674	389,60	34,67	4,00	428,27	557	352,97	25	16,40	85	36,12	18,27	54,39
0,76 - 1,00 . . .	850	659,07	96,45	8,56	764,08	657	588,89	48	43,89	132	67,26	52,56	119,82
1,01 - 1,50 . . .	1.825	1.988,35	301,49	39,54	2.329,38	1.304	1.658,53	74	94,04	404	316,93	204,25	521,18
1,51 - 2,00 . . .	1.825	2.740,70	443,49	55,48	3.239,67	1.243	2.203,77	64	113,73	471	508,22	328,89	837,11
2,01 - 2,50 . . .	1.882	3.603,09	571,75	80,32	4.255,16	1.230	2.779,18	67	150,96	530	780,26	417,45	1.197,71
2,51 - 3,00 . . .	1.682	4.028,38	552,55	73,29	4.654,22	1.168	3.232,64	43	119,72	430	759,02	429,48	1.188,50
3,01 - 3,50 . . .	1.563	4.414,89	643,11	45,26	5.103,26	1.069	3.492,64	44	143,88	421	879,80	491,92	1.371,72
3,51 - 4,00 . . .	1.204	3.955,99	492,55	74,01	4.522,55	831	3.123,91	21	79,08	311	760,98	404,67	1.165,65
4,01 - 4,50 . . .	1.080	4.001,38	520,75	76,30	4.598,43	754	3.214,76	31	132,77	262	728,96	382,01	1.110,97
4,51 - 5,00 . . .	881	3.683,53	447,29	67,28	4.198,10	620	2.955,16	17	81,25	216	675,30	353,09	1.028,39
5,01 - 7,50 . . .	3.044	16.498,68	1.928,82	183,27	18.610,77	2.167	13.276,44	61	369,58	751	3.036,02	1.530,11	4.566,13
7,51 - 10,00 . . .	1.482	11.545,96	1.094,37	164,59	12.804,92	1.079	9.346,16	23	200,66	341	2.038,63	884,06	2.922,69
10,01 - 12,50 . . .	821	8.331,34	693,98	138,08	9.163,40	632	7.062,44	12	129,65	153	1.145,65	555,48	1.701,13
12,51 - 15,00 . . .	436	5.339,05	567,44	60,35	5.966,84	329	4.494,82	7	94,67	91	783,71	468,24	1.251,95
15,01 - 20,00 . . .	452	6.926,78	672,51	162,29	7.761,58	337	5.781,09	5	89,03	95	1.060,16	567,88	1.628,04
20,01 - 25,00 . . .	196	3.735,97	512,60	72,89	4.321,46	135	2.976,06	3	66,65	51	676,73	445,63	1.122,36
25,01 - 30,00 . . .	100	2.467,89	265,51	—	2.733,40	70	1.926,84	—	—	30	541,05	265,51	806,56
30,01 - 40,00 . . .	73	2.276,27	167,79	54,78	2.498,84	58	1.992,04	—	—	12	241,26	167,79	409,05
40,01 - 50,00 . . .	29	1.237,54	63,62	16,47	1.317,63	22	1.000,37	—	—	6	205,41	63,62	269,03
50,01 - 75,00 . . .	40	2.251,63	144,81	—	2.396,44	34	2.041,27	2	121,10	4	210,36	23,71	234,07
75,01 - 100,00 . . .	18	1.413,59	162,93	—	1.576,52	15	1.311,07	—	—	3	102,52	162,93	265,45
100,01 - 150,00 . . .	20	2.391,76	79,09	—	2.470,85	18	2.239,23	—	—	2	152,53	79,09	231,62
150,01 - 200,00 . . .	14	1.835,73	650,54	—	2.486,27	10	1.762,29	2	344,59	2	73,44	305,95	379,30
200,01 - 250,00 . . .	8	1.769,48	40,00	—	1.809,48	7	1.609,04	—	—	1	160,44	40,00	200,44
250,01 - 500,00 . . .	19	7.413,44	—	—	7.413,44	19	7.413,44	—	—	—	—	—	—
500,01 - 1.000,00 . . .	20	13.761,12	30,00	—	13.791,12	19	13.229,22	—	—	1	531,90	30,00	561,90
1.000,01 - 2.500,00 . . .	28	44.326,50	—	—	44.326,50	28	44.326,50	—	—	—	—	—	—
oltre 2.500	15	92.313,73	—	—	92.313,73	15	92.313,73	—	—	—	—	—	—
TOTALE	21.751	255.644,47	11.217,10	1.380,18	268.241,75	15.654	238.025,77	642	2.414,29	4.937	16.493,02	8.688,83	25.181,85

C O L L I N A

Fino a 0,10	400	29,28	2,84	0,24	32,36	362	29,23	32	2,74	2	0,05	0,10	0,15
0,11 - 0,20 . . .	741	107,93	12,83	1,55	122,31	643	106,03	65	10,85	23	1,90	1,98	3,88
0,21 - 0,30 . . .	688	157,42	18,00	6,63	182,05	582	153,81	54	14,18	27	3,36	3,82	7,18
0,31 - 0,40 . . .	814	253,01	37,39	3,23	293,63	679	244,89	81	29,20	44	8,04	8,05	16,09
0,41 - 0,50 . . .	552	219,06	30,41	6,59	256,06	454	210,48	46	21,64	36	7,67	8,70	16,37
0,51 - 0,75 . . .	1.529	837,41	112,56	18,69	968,66	1.237	783,97	105	65,87	150	49,25	46,04	95,29
0,76 - 1,00 . . .	1.327	996,75	169,74	25,27	1.191,76	979	878,31	71	63,77	238	109,78	106,16	214,94
1,01 - 1,50 . . .	2.847	2.915,42	598,76	90,86	3.605,04	1.929	2.431,10	175	217,40	649	460,26	376,63	836,89
1,51 - 2,00 . . .	2.454	3.490,42	769,86	84,33	4.344,61	1.529	2.697,89	132	230,43	723	762,05	528,49	1.290,54
2,01 - 2,50 . . .	2.168	3.921,08	889,65	113,28	4.924,01	1.282	2.914,91	107	241,76	702	953,60	638,02	1.591,62
2,51 - 3,00 . . .	1.834	4.069,94	947,99	94,06	5.111,99	1.050	2.933,10	83	231,57	651	1.095,82	712,32	1.808,14
3,01 - 3,50 . . .	1.527	4.007,48	911,47	92,88	5.011,83	856	2.814,93	63	207,03	558	1.136,98	689,48	1.826,46
3,51 - 4,00 . . .	1.202	3.693,01	766,83	82,23	4.542,07	695	2.629,87	42	158,90	425	1.007,52	593,32	1.600,84
4,01 - 4,50 . . .	923	3.184,74	680,36	63,29	3.928,39	499	2.127,20	30	127,94	363	991,51	549,39	1.540,90
4,51 - 5,00 . . .	868	3.292,43	758,89	96,11	4.147,43	467	2.230,11	46	222,22	320	993,25	534,33	1.527,58
5,01 - 7,50 . . .	2.349	11.254,74	2.685,87	328,13	14.268,74	1.164	7.074,58	89	549,33	984	3.896,95	2.062,00	5.958,95
7,51 - 10,00 . . .	1.056	6.888,61	1.604,71	668,08	9.161,40	539	4.649,46	53	454,75	367	2.075,12	1.106,16	3.181,28
10,01 - 12,50 . . .	532	4.473,32	1.062,49	385,01	5.920,82	293	3.262,68	23	260,19	169	1.114,52	764,69	1.879,21
12,51 - 15,00 . . .	279	2.666,46	727,87	426,94	3.821,27	132	1.814,46	16	221,16	86	702,78	475,00	1.177,78
15,01 - 20,00 . . .	241	3.157,05	848,99	127,71	4.133,75	129	2.207,18	19	324,18	83	912,87	517,56	1.430,43
20,01 - 25,00 . . .	106	2.017,65	282,74	80,55	2.380,94	68	1.529,35	6	141,29	26	450,51	129,91	580,42
25,01 - 30,00 . . .	36	826,88	75,72	77,16	979,76	22	602,29	1	26,00	9	193,33	49,72	243,05
30,01 - 40,00 . . .	40	1.232,56	72,09	39,05	1.343,70	33	1.105,05	—	—	5	97,49	72,09	169,58
40,01 - 50,00 . . .	26	1.058,37	104,22	—	1.162,59	22	982,62	—	—	4	75,75	104,22	179,97
50,01 - 75,00 . . .	20	1.105,10	74,74	—	1.179,84	16	920,28	1	58,66	3	184,82	16,08	200,90
75,01 - 100,00 . . .	4	338,96	—	—	338,96	4	338,96	—	—	—	—	—	—
100,01 - 150,00 . . .	10	1.118,46	108,87	—	1.227,33	8	994,77	1	108,00	1	123,69	0,87	124,56
150,01 - 200,00 . . .	1	160,00	—	—	160,00	1	160,00	—	—	—	—	—	—
200,01 - 250,00 . . .	3	633,55	—	—	633,55	3	633,55	—	—	—	—	—	—
250,01 - 500,00 . . .	8	3.119,70	—	—	3.119,70	8	3.119,70	—	—	—	—	—	—
500,01 - 1.000,00 . . .	3	2.386,65	—	—	2.386,65	3	2.386,65	—	—	—	—	—	—
1.000,01 - 2.500,00 . . .	3	5.398,95	—	—	5.398,95	3	5.398,95	—	—	—	—	—	—
oltre 2.500	—	—	—	—	—	—	—	—	—	—	—	—	—
TOTALE	24.591	79.012,39	14.355,89	2.911,87	96.280,15	15.691	60.366,36	1.341	3.989,06	6.648	17.408,87	10.094,13	27.503

Segue TAV. 6 — Aziende per classe di superficie e titolo di possesso dei terreni

Superficie in ettari

Segue C — PER ZONA ALTIMETRICA

CLASSI DI SUPERFICIE DELLE AZIENDE Ettari	T O T A L E					SOLO PROPRIETÀ		SOLO AFFITTO		PARTE IN PROPRIETÀ E PARTE IN AFFITTO			
	Aziende	Superficie			Totale	Aziende	Superficie	Aziende	Superficie	Aziende	Superficie		
		proprietà	affitto	altri titoli							proprietà	affitto	Totale
P I A N U R A													
Fino a 0,10	293	22,21	2,95	0,39	25,55	256	22,19	31	2,93	1	0,02	0,02	0,04
0,11 - 0,20	964	148,95	17,68	2,49	169,12	844	147,55	93	16,59	13	1,32	1,05	2,37
0,21 - 0,30	1.198	274,90	47,50	3,74	326,14	996	271,03	160	43,88	28	3,77	3,62	7,39
0,31 - 0,40	1.505	478,41	59,00	8,62	546,03	1.298	470,26	131	47,39	50	7,43	11,28	18,71
0,41 - 0,50	1.112	444,93	71,60	8,11	524,64	915	431,44	116	55,22	61	12,16	16,33	28,49
0,51 - 0,75	2.911	1.569,10	264,93	38,30	1.872,33	2.328	1.490,25	278	179,47	237	72,94	84,95	157,89
0,76 - 1,00	2.642	1.999,77	348,48	42,52	2.390,77	2.049	1.854,30	217	196,48	315	134,22	149,74	283,96
1,01 - 1,50	4.757	4.852,65	1.070,45	103,63	6.026,73	3.326	4.203,97	381	484,08	934	610,95	579,95	1.190,94
1,51 - 2,00	4.100	5.793,71	1.373,83	138,92	7.306,46	2.663	4.748,54	281	503,37	1.044	997,11	858,07	1.855,18
2,01 - 2,50	3.552	6.325,77	1.612,53	165,47	8.103,77	2.118	4.824,19	247	565,30	1.069	1.411,51	1.028,40	2.439,91
2,51 - 3,00	2.926	6.424,16	1.611,24	144,14	8.179,54	1.684	4.715,74	146	410,09	1.005	1.610,47	1.188,89	2.799,36
3,01 - 3,50	2.464	6.283,77	1.673,08	201,56	8.158,41	1.292	4.275,69	118	390,92	953	1.892,91	1.251,39	3.144,30
3,51 - 4,00	1.911	5.688,91	1.452,33	129,13	7.270,37	990	3.764,25	87	330,48	769	1.815,25	1.098,65	2.913,90
4,01 - 4,50	1.591	5.213,55	1.445,43	153,74	6.812,72	786	3.366,96	68	291,29	672	1.737,18	1.129,58	2.866,76
4,51 - 5,00	1.572	5.859,59	1.507,98	174,04	7.541,61	783	3.768,41	59	283,68	659	1.958,90	1.190,73	3.149,63
5,01 - 7,50	4.369	20.699,24	5.427,67	780,10	26.907,01	2.148	13.300,86	183	1.141,98	1.836	7.033,92	4.195,66	11.229,58
7,51 - 10,00	2.484	16.600,53	3.821,66	1.256,67	21.678,86	1.356	11.938,74	100	870,13	848	4.420,45	2.873,73	7.294,18
10,01 - 12,50	1.540	13.743,47	2.541,68	1.005,53	17.290,68	959	10.820,76	72	804,49	402	2.749,16	1.723,48	4.472,64
12,51 - 15,00	1.015	11.485,99	1.511,54	909,01	13.906,54	727	9.988,65	46	630,99	162	1.356,68	851,14	2.207,82
15,01 - 20,00	1.134	17.026,30	1.891,13	656,57	19.574,00	880	15.262,61	43	736,57	159	1.578,15	1.116,98	2.695,13
20,01 - 25,00	401	8.013,84	711,93	160,38	8.886,15	339	7.518,18	15	331,48	36	433,03	364,09	797,12
25,01 - 30,00	146	3.557,70	325,97	92,46	3.976,13	124	3.391,84	9	239,27	8	124,96	86,70	211,66
30,01 - 40,00	125	3.944,71	262,50	137,05	4.344,26	105	3.645,17	3	103,54	13	299,54	147,51	447,05
40,01 - 50,00	44	1.719,51	264,78	27,01	2.011,30	35	1.591,46	2	89,25	5	94,42	141,93	236,35
50,01 - 75,00	56	3.283,13	176,91	28,65	3.488,69	49	3.028,56	2	128,46	4	215,82	48,45	264,27
75,01 - 100,00	29	2.188,19	282,00	82,00	2.552,19	25	2.185,19	3	282,00	—	—	—	—
100,01 - 150,00	22	2.383,07	321,53	—	2.704,60	17	2.087,12	2	281,64	3	295,95	39,89	355,84
150,01 - 200,00	12	1.649,58	346,27	115,07	2.110,92	8	1.380,22	—	—	2	48,50	346,07	394,50
200,01 - 250,00	5	936,41	230,92	—	1.167,33	4	936,41	1	230,92	—	—	—	—
250,01 - 500,00	11	3.478,27	270,14	—	3.748,41	10	3.478,27	1	270,14	—	—	—	—
500,01 - 1.000,00	1	529,26	—	—	529,26	1	529,26	—	—	—	—	—	—
1.000,01 - 2.500,00	—	—	—	—	—	—	—	—	—	—	—	—	—
oltre 2.500	1	5.211,86	2,60	—	5.214,46	—	—	—	—	1	5.211,86	2,60	5.214,46
TOTALE	44.903	167.831,44	30.948,24	6.565,30	205.344,98	29.115	129.438,07	2.895	9.942,63	11.289	36.128,62	20.530,81	56.659,43

TAV. 7 — Aziende per classe di superficie

CLASSI DI SUPERFICIE DELLE AZIENDE	AZIENDE COSTITUITE DA UN UNICO CORPO		AZIENDE I CUI TERRENI SONO															
			2		3		4		5		6		7		8		9	
	Aziende	Superficie	Aziende	Superficie	Aziende	Superficie	Aziende	Superficie	Aziende	Superficie	Aziende	Superficie	Aziende	Superficie	Aziende	Superficie	Aziende	Superficie
Fino a 0,10	777	63,13	132	10,52	33	2,78	10	0,83	7	0,43	1	0,04	—	—	—	—	—	—
0,11 - 0,20	1.602	272,08	322	54,01	82	13,91	31	5,34	17	2,85	7	1,10	1	0,15	—	—	—	—
0,21 - 0,30	1.559	419,86	418	111,85	99	25,99	46	12,36	12	3,18	10	2,56	2	0,54	3	0,73	1	0,0
0,31 - 0,40	1.693	611,13	637	231,82	161	58,90	72	25,70	28	10,37	7	2,56	5	1,82	3	1,12	3	1,1
0,41 - 0,50	1.046	492,25	576	268,91	166	77,44	81	37,46	35	16,16	15	7,02	11	5,13	8	3,59	3	1,1
0,51 - 0,75	1.997	1.262,97	1.889	1.209,82	687	445,64	249	161,98	116	75,59	68	43,43	41	26,30	34	22,08	9	6,6
0,76 - 1,00	1.287	1.168,29	1.553	1.390,41	1.009	910,73	433	393,43	217	193,24	114	102,43	77	70,28	53	48,13	21	19,6
1,01 - 1,50	1.414	1.771,73	2.307	2.882,56	2.288	2.887,54	1.437	1.851,74	710	918,16	369	476,03	279	362,66	208	268,03	95	125,5
1,51 - 2,00	897	1.602,83	1.361	2.408,79	1.694	2.992,15	1.498	2.651,13	1.002	1.781,95	606	1.088,92	367	655,08	262	468,63	143	252,4
2,01 - 2,50	535	1.217,39	894	2.028,92	1.169	2.649,00	1.320	2.999,52	1.033	2.353,16	804	1.829,67	507	1.154,71	326	742,53	208	472,2
2,51 - 3,00	386	1.081,27	630	1.756,38	852	2.364,76	912	2.541,82	895	2.498,65	781	2.178,21	549	1.532,45	371	1.032,49	210	580,0
3,01 - 3,50	243	802,08	367	1.210,40	572	1.877,74	702	2.305,97	704	2.316,67	690	2.268,79	562	1.853,75	428	1.406,52	273	898,0
3,51 - 4,00	201	768,76	284	1.076,68	371	1.405,21	444	1.677,94	548	2.069,01	529	1.997,94	397	1.501,97	376	1.420,93	241	909,9
4,01 - 4,50	167	716,47	166	712,72	282	1.207,62	341	1.455,78	357	1.522,59	372	1.582,08	368	1.564,14	353	1.504,54	198	844,0
4,51 - 5,00	146	705,52	176	845,60	246	1.184,63	255	1.220,85	338	1.617,51	343	1.640,71	343	1.636,39	303	1.444,58	205	1.002,0
5,01 - 7,50	430	2.717,21	461	2.864,17	585	3.565,32	665	4.033,00	743	4.512,92	776	4.642,31	813	4.918,40	840	5.102,03	605	3.690,0
7,51 - 10,00	346	3.088,07	300	2.663,01	311	2.709,37	284	2.468,49	323	2.801,99	318	2.742,92	323	2.797,92	318	2.738,47	273	2.366,0
10,01 - 12,50	297	3.369,51	193	2.168,80	179	1.999,40	142	1.603,17	179	2.002,59	176	1.966,02	144	1.612,05	157	1.741,66	114	1.265,0
12,51 - 15,00	208	2.861,35	151	2.076,68	130	1.797,56	109	1.495,30	103	1.425,00	98	1.327,58	84	1.150,42	67	907,52	52	702,0
15,01 - 20,00	255	4.416,27	170	2.968,47	152	2.643,22	142	2.431,44	107	1.829,99	86	1.496,76	88	1.514,41	78	1.338,27	57	968,0
20,01 - 25,00	114	2.518,09	50	1.127,10	68	1.513,64	45	997,58	41	903,19	32	716,20	28	597,80	41	910,14	26	574,0
25,01 - 30,00	48	1.303,38	21	581,62	14	388,32	22	594,16	11	295,05	10	272,41	13	345,28	14	384,04	8	214,0
30,01 - 40,00	29	1.001,13	23	800,44	17	557,63	10	333,29	13	467,86	9	299,37	11	394,07	12	423,75	11	372,0
40,01 - 50,00	21	964,39	8	354,44	7	318,09	5	225,09	1	47,65	7	312,21	3	131,45	5	222,05	4	181,0
50,01 - 75,00	22	1.344,94	15	903,01	15	898,66	6	366,89	5	341,13	3	177,27	3	181,56	3	188,64	3	179,0
75,01 - 100,00	13	1.149,79	3	260,71	5	455,73	5	469,06	—	—	3	256,86	1	93,00	2	173,38	1	81,0
100,01 - 150,00	12	1.523,35	5	623,06	3	321,00	3	375,32	6	741,62	1	102,20	1	106,80	—	—	—	1
150,01 - 200,00	7	1.179,99	4	657,20	3	525,77	3	535,00	3	551,27	1	188,85	1	191,77	1	194,50	—	—
200,01 - 250,00	4	903,62	2	445,85	1	231,80	1	225,00	—	—	—	—	—	—	—	—	—	1
250,01 - 500,00	10	3.829,48	2	548,14	5	1.677,82	1	300,00	—	—	1	460,08	1	452,00	2	880,52	—	—
500,01 - 1.000,00	5	3.837,78	—	—	2	1.259,66	—	—	1	529,26	1	670,80	—	—	1	721,88	—	—
1.000,01 - 2.500,00	4	6.480,58	1	2.145,39	2	3.220,63	—	—	1	2.366,22	2	2.939,51	1	1.547,70	1	2.462,47	—	—
oltre 2.500	1	5.214,46	1	23.010,47	—	—	—	—	—	—	—	—	1	3.088,58	1	2.810,00	—	—
TOTALE	15.776	60.664,19	13.122	60.397,95	11.210	42.187,66	9.274	33.794,64	7.556	34.195,26	6.240	31.792,84	5.025	29.488,58	4.271	29.563,22	2.775	16.040

B - PER FOI CONDUZIONE DIR																		
CLASSI DI SUPERFICIE DELLE AZIENDE	AZIENDE COSTITUITE DA UN UNICO CORPO		AZIENDE I CUI TERRENI SONO															
			2		3		4		5		6		7		8		9	
	Aziende	Superficie	Aziende	Superficie	Aziende	Superficie	Aziende	Superficie	Aziende	Superficie	Aziende	Superficie	Aziende	Superficie	Aziende	Superficie	Aziende	Superficie
Fino a 0,10	762	61,98	131	10,42	32	2,72	10	0,83	7	0,43	1	0,04	—	—	—	—	—	—
0,11 - 0,20	1.563	265,66	319	53,44	82	13,91	30	5,14	17	2,85	7	1,10	1	0,15	—	—	—	—
0,21 - 0,30	1.512	407,22	411	109,94	97	25,46	46	12,36	12	3,18	10	2,56	2	0,54	3	0,73	1	0,0
0,31 - 0,40	1.605	579,77	623	226,56	160	57,50	72	25,70	28	10,37	7	2,56	5	1,82	3	1,12	3	1,1
0,41 - 0,50	964	453,18	565	263,61	165	76,95	78	36,05	35	16,16	15	7,02	11	5,13	8	3,59	3	1,1
0,51 - 0,75	1.837	1.160,58	1.818	1.164,18	672	435,71	244	158,81	116	75,59	68	43,43	41	26,30	34	22,08	9	6,6
0,76 - 1,00	1.157	1.050,18	1.497	1.339,45	987	890,68	428	389,05	215	191,43	114	102,43	77	70,28	53	48,13	21	19,6
1,01 - 1,50	1.258	1.574,00	2.185	2.730,38	2.218	2.796,91	1.446	1.824,81	702	907,87	365	470,63	276	358,16	207	266,57	99	125,5
1,51 - 2,00	758	1.354,25	1.275	2.257,33	1.618	2.857,37	1.464	2.590,50	990	1.760,95	600	1.078,72	364	649,61	262	468,63	142	252,4
2,01 - 2,50	466	1.059,72	811	1.837,46	1.128	2.555,48	1.279	2.906,67	1.016	2.313,93	795	1.809,44	503	1.145,90	321	730,72	207	472,2
2,51 - 3,00	323	903,25	563	1.568,78	803	2.227,64	868	2.419,35	871	2.431,28	772	2.153,12	543	1.515,65	367	1.020,77	209	57,0
3,01 - 3,50	190	625,51	319	1.052,34	528	1.730,75	679	2.229,71	687	2.258,87	680	2.235,07	558	1.840,22	427	1.403,47	272	89,0
3,51 - 4,00	159	607,21	241	914,17	333	1.259,65	420	1.585,80	525	1.979,67	521	1.967,18	392	1.483,21	371	1.402,46	238	89,0
4,01 - 4,50	118	506,60	130	557,57	249	1.065,04	318	1.356,62	347	1.479,90	364	1.547,56	363	1.542,83	349	1.487,62	195	89,0
4,51 - 5,00	101	486,47	143	685,56	218	1.048,40	236	1.128,02	320	1.530,93	333	1.591,92	333	1.589,35	295	1.406,71	204	97,0
5,01 - 7,50	285	1.793,92	325	1.999,70	457	2.768,88	576	3.470,76	669	4.054,95	731	4.363,89	771	4.653,28	811	4.917,99	584	3.500,0
7,51 - 10,00	183	1.637,93	138	1.208,94	186	1.604,26	213	1.837,80	242	2.082,60	247	2.113,63	281	2.427,99	286	2.454,86	250	2.100,0
10,01 - 12,50	96	1.077,41	63	704,88	75	833,19	74	826,89	120	1.330,52	126	1.402,57	110	1.229,24	127	1.407,59	90	99,0
12,51 - 15,00	51	701,83	35	474,93	45	620,35	34	462,03	42	578,09	67	906,36	52	714,12	41	554,51	35	47,0
15,01 - 20,00	51	868,46	38	663,76	37	634,68	42	719,26	44	749,5								

frammentazione in corpi di terreno

ettari

FRAMMENTATI IN CORPI																		TOTALE		
Superficie	11 - 15			16 - 20			21 - 25			26 - 50			oltre 50			Azien- de	Corpi	Superficie		
	Azien- de	Corpi	Superficie	Azien- de	Corpi	Superficie	Azien- de	Corpi	Superficie	Azien- de	Corpi	Superficie	Azien- de	Corpi	Superficie					
10	1	12	0,10	1	20	0,20	1	21	0,38	1	28	0,70	1	58	1,50	961	1.233	77,83		
1	0,22	2	0,56	1	20	0,20	1	21	0,38	1	28	0,70	1	58	1,50	2.054	2.779	349,84		
2	0,75	2	0,70	1	21	0,38	1	21	0,38	1	21	0,38	1	21	0,38	2.153	3.080	578,15		
1	0,49	3	1,33	1	21	0,38	1	21	0,38	1	21	0,38	1	21	0,38	2.614	4.072	946,27		
14	8,91	9	5,69	1	21	0,38	1	21	0,38	1	21	0,38	1	21	0,38	1.945	3.499	911,24		
16	14,52	38	47,7	1	21	0,38	1	21	0,38	1	21	0,38	1	21	0,38	5.114	10.736	3.269,26		
08	139,29	159	1.992	37	656	49,95	10	226	13,91	3	87	4,22	1	58	1,50	4.819	12.732	4.346,61		
17	207,67	313	3.917	81	1.422	148,14	30	666	55,69	8	301	14,49	1	58	1,50	9.429	33.011	11.961,15		
57	357,94	433	5.444	152	2.673	345,02	48	1.100	109,18	15	468	34,19	1	54	2,31	8.379	36.767	14.890,74		
04	567,82	431	5.481	152	2.692	422,62	49	1.100	135,38	20	616	56,04	1	54	2,31	7.602	40.437	17.282,94		
25	742,67	487	6.150	191	3.382	624,31	64	1.463	210,88	49	1.493	160,42	1	54	3,09	6.442	37.641	17.945,75		
97	745,18	459	5.813	162	2.861	609,86	62	1.437	231,27	49	1.510	185,97	1	80	3,70	5.558	37.768	18.273,50		
07	878,84	466	5.890	179	3.218	763,82	73	1.645	310,75	65	1.994	276,78	2	103	8,58	4.321	31.199	16.334,99		
16	1.029,48	448	5.711	172	3.053	819,87	62	1.397	297,85	62	1.995	293,13	2	112	9,83	3.596	28.828	15.339,54		
69	4.715,85	1.802	22.927	11	119,99	666	11.821	4.121,02	272	6.232	1.683,81	309	10.456	1.936,57	26	1.661	163,13	9.762	92.781	59.786,52
29	2.818,56	1.029	13.285	8	894,32	441	7.871	3.838,57	186	4.236	1.609,92	204	6.762	1.790,52	37	2.356	316,64	5.022	51.600	43.645,18
59	1.768,25	576	7.541	6	423,50	278	4.994	3.109,33	131	2.995	1.468,66	148	4.877	1.650,22	20	1.368	225,93	2.893	30.394	32.374,90
92	1.259,58	251	3.301	3	414,89	190	3.383	2.604,78	85	1.964	1.163,99	96	3.150	1.314,28	14	991	192,79	1.730	17.740	23.694,65
70	1.202,73	231	3.030	3	925,76	177	3.233	3.027,63	90	2.061	1.559,17	112	3.672	1.945,64	12	787	200,66	1.827	17.906	31.469,33
26	594,06	77	1.011	1.712,58	61	1.111	1.355,52	36	846	798,67	56	1.885	1.226,72	2	180	42,44	703	7.046	15.588,55	
8	219,98	34	450	926,81	24	423	647,78	22	512	597,90	29	985	800,95	4	271	112,20	282	3.331	7.689,29	
8	275,33	37	493	1.265,48	17	309	593,60	14	321	471,93	25	893	852,35	2	124	77,64	238	2.777	8.186,80	
2	96,23	12	162	564,71	9	164	405,70	9	210	411,70	6	209	256,51	—	—	—	99	987	4.491,52	
5	320,31	13	166	768,81	11	207	667,76	4	94	241,37	3	127	159,75	5	441	325,25	116	1.321	7.064,97	
3	258,19	5	63	428,01	4	77	323,81	1	24	75,67	4	154	356,80	1	56	85,66	51	508	4.467,67	
1	114,74	6	87	746,61	2	38	273,22	2	45	250,01	7	242	885,65	2	120	231,73	52	637	6.402,78	
—	—	1	11	180,82	1	20	173,65	2	46	378,37	—	—	—	—	—	—	27	149	4.757,19	
1	233,01	2	28	447,77	—	—	—	—	—	—	2	83	451,47	2	117	447,23	16	262	3.610,36	
1	487,78	6	84	2.190,37	3	60	1.146,46	1	21	251,00	3	135	1.301,90	2	162	756,00	38	534	14.281,55	
2	1.212,26	3	38	2.152,65	—	—	—	1	25	968,33	3	119	1.898,85	5	734	3.455,56	24	966	16.707,03	
1	1.393,92	1	15	1.788,82	1	18	1.575,49	2	47	3.201,82	6	228	8.882,53	8	635	11.720,37	31	997	49.725,45	
1	5.013,15	1	12	7.332,08	1	20	2.838,99	—	—	—	2	65	9.601,71	7	2.402	38.618,75	16	2.527	97.528,19	
3	26.677,71	7.338	93.787	64.733,68	3.013	53.726	30.487,10	1.258	28.756	16.498,53	1.287	42.534	36.338,36	157	12.866	57.000,99	91.245	543.383	569.866,88	

CONDUZIONE
COLTIVATORE

CONDUZIONE COLTIVATORE																		TOTALE		
Superficie	11 - 15			16 - 20			21 - 25			26 - 50			oltre 50			Azien- de	Corpi	Superficie		
	Azien- de	Corpi	Superficie	Azien- de	Corpi	Superficie	Azien- de	Corpi	Superficie	Azien- de	Corpi	Superficie	Azien- de	Corpi	Superficie					
10	1	12	0,10	1	20	0,20	1	21	0,38	1	28	0,70	1	58	1,50	944	1.213	76,52		
1	0,22	2	0,56	1	20	0,20	1	21	0,38	1	28	0,70	1	58	1,50	2.021	2.730	342,65		
2	0,75	2	0,70	1	21	0,38	1	21	0,38	1	21	0,38	1	21	0,38	2.097	3.013	563,07		
1	0,49	3	1,33	1	21	0,38	1	21	0,38	1	21	0,38	1	21	0,38	2.511	3.953	909,25		
4	8,91	9	5,69	1	21	0,38	1	21	0,38	1	21	0,38	1	21	0,38	1.848	3.380	865,01		
5	14,52	37	46,5	1	21	0,38	1	21	0,38	1	21	0,38	1	21	0,38	4.863	10.369	3.108,13		
7	138,01	159	1.992	37	656	49,95	10	226	13,91	3	87	4,22	1	58	1,50	4.603	12.382	4.150,34		
7	207,67	310	3.877	81	1.422	148,14	30	666	55,69	8	301	14,49	1	58	1,50	9.043	32.214	11.470,75		
5	355,88	433	5.444	152	2.653	342,80	48	1.100	109,18	14	439	32,09	1	54	2,31	8.019	35.926	14.251,24		
1	559,60	426	5.420	152	2.692	422,62	49	1.100	135,38	20	616	56,04	1	54	2,31	7.329	39.640	16.658,75		
5	742,67	485	6.120	190	3.366	621,26	64	1.463	210,88	48	1.459	156,92	1	54	3,09	6.167	36.773	17.174,48		
7	745,18	453	5.740	162	2.861	609,86	62	1.437	231,27	49	1.510	185,97	1	80	3,70	5.353	37.125	17.590,87		
1	865,82	461	5.831	178	3.200	759,65	72	1.622	306,41	65	1.994	276,78	1	52	4,20	4.124	30.523	15.581,23		
1	1.015,28	443	5.646	171	3.035	814,92	62	1.397	297,85	62	1.995	293,13	1	52	4,83	3.414	28.143	14.556,92		
1	4.588,07	1.783	22.693	11	119,99	666	11.821	4.121,02	272	6.208	1.677,23	306	10.358	1.918,02	26	1.661	163,13	9.001	89.545	55.003,01
1	2.642,70	984	12.724	8	894,32	441	7.765	3.785,37	184	4.189	1.590,25	204	6.762	1.790,52	37	2.356	316,64	4.179	47.952	36.148,94
1	1.624,59	533	6.996	5.940,49	266	4.782	2.971,88	127	2.908	1.423,23	146	4.815	1.626,94	20	1.368	225,93	2.119	27.024	23.619,77	
1	889,87	216	2.847	2.931,70	175	3.124	2.399,63	82	1.893	1.122,19	92	3.019	1.256,61	13	931	178,28	1.045	14.475	14.264,60	
1	833,93	183	2.435	3.105,77	157	2.874	2.684,71	86	1.973	1.484,31	105	3.461	1.823,36	11	732	184,16	965	13.793	16.497,46	
1	436,26	59	778	1.317,19	47	852	1.042,67	33	778	728,96	53	1.788	1.157,37	2	180	42,44	344	5.220	7.621,30	
1	135,13	26	349	710,37	22	386	591,60	17	393	460,48	25	843	688,11	3	219	82,66	152	2.479	4.129,22	
1	170,61	19	258	626,50	15	271	521,26	12	276	408,65	21	756	715,28	2	124	77,64	115	1.926	3.927,96	
1	48,09	6	84	283,29	6	110	265,63	6	140	273,02	4	128	173,39	—	—	—	42	553	1.904,10	
1	117,20	3	39	184,18	3	56	179,10	1	25	66,90	3									

Segue Tav. 7 — Aziende per classe di superfi

Super

CLASSI DI SUPERFICIE DELLE AZIENDE <i>Ettari</i>	AZIENDE COSTI- TUTE DA UN UNICO CORPO		AZIENDE I CUI TERRENI SO															
	Aziende	Superficie	2		3		4		5		6		7		8		9	
			Aziende	Superficie	Aziende	Superficie	Aziende	Superficie	Aziende	Superficie	Aziende	Superficie	Aziende	Superficie	Aziende	Superficie	Aziende	Superficie
Fino a 0,10	6	0,47	1	0,10	—	—	—	—	—	—	—	—	—	—	—	—	—	—
0,11 - 0,20	9	1,65	1	0,18	—	—	—	—	—	—	—	—	—	—	—	—	—	—
0,21 - 0,30	20	5,54	—	—	1	0,23	—	—	—	—	—	—	—	—	—	—	—	—
0,31 - 0,40	40	14,30	6	2,20	—	—	—	—	—	—	—	—	—	—	—	—	—	—
0,41 - 0,50	36	16,97	3	1,43	—	—	—	—	—	—	—	—	—	—	—	—	—	—
0,51 - 0,75	83	52,86	32	20,50	7	4,77	1	0,68	—	—	—	—	—	—	—	—	—	—
0,76 - 1,00	52	46,30	20	18,59	4	3,68	1	0,85	—	—	—	—	—	—	—	—	—	—
1,01 - 1,50	66	84,16	51	63,74	22	28,58	7	8,55	1	1,32	1	1,35	2	3,00	—	—	—	—
1,51 - 2,00	29	50,64	30	52,13	20	35,66	2	3,51	2	3,59	1	1,58	—	—	—	—	—	1
2,01 - 2,50	24	54,64	23	52,07	17	38,43	12	27,76	2	4,55	—	—	1	2,27	2	4,85	—	—
2,51 - 3,00	20	55,33	25	69,75	11	31,47	10	27,98	6	16,51	1	2,80	—	—	—	—	—	—
3,01 - 3,50	19	62,78	11	36,61	13	42,83	4	13,25	1	3,45	4	13,55	1	3,33	1	3,05	—	—
3,51 - 4,00	11	41,59	8	30,16	13	49,58	2	7,70	4	15,64	—	—	2	7,51	1	3,65	—	—
4,01 - 4,50	7	30,44	10	42,81	6	25,64	2	8,40	3	12,58	3	12,75	1	4,50	—	—	—	—
4,51 - 5,00	10	48,46	5	24,26	5	24,14	2	9,75	—	—	—	—	1	4,55	1	4,55	—	—
5,01 - 7,50	23	142,69	36	223,18	27	170,81	25	154,84	17	110,49	14	88,85	8	48,24	6	37,80	4	20
7,51 - 10,00	26	222,67	32	277,98	32	286,55	27	243,43	34	299,32	23	204,42	14	123,60	11	98,02	8	7
10,01 - 12,50	20	226,83	19	214,31	21	230,97	17	187,99	16	179,83	16	176,39	8	90,75	12	134,03	9	10
12,51 - 15,00	8	106,73	8	107,12	10	137,04	11	149,50	10	136,79	5	68,79	5	66,18	2	25,99	6	8
15,01 - 20,00	6	96,00	1	17,39	2	33,50	1	16,20	5	81,87	1	15,02	3	51,66	1	19,47	2	3
20,01 - 25,00	3	64,04	1	21,87	1	20,30	1	21,21	1	22,85	—	—	1	20,25	1	20,81	—	—
25,01 - 30,00	—	—	—	—	—	—	—	1	25,77	—	—	—	—	—	—	—	—	—
30,01 - 40,00	—	—	—	—	—	—	—	1	31,00	1	36,06	—	—	—	—	—	—	—
40,01 - 50,00	—	—	—	—	—	—	—	—	—	—	—	—	—	—	—	—	—	—
50,01 - 75,00	—	—	—	—	—	—	—	—	—	—	—	—	—	—	—	—	—	—
75,01 - 100,00	—	—	—	—	—	—	—	—	—	—	—	—	—	—	—	—	—	—
100,01 - 150,00	—	—	—	—	—	—	—	—	—	—	—	—	—	—	—	—	—	—
150,01 - 200,00	—	—	—	—	—	—	—	—	—	—	—	—	—	—	—	—	—	—
200,01 - 250,00	—	—	—	—	—	—	—	—	—	—	—	—	—	—	—	—	—	—
250,01 - 500,00	—	—	—	—	—	—	—	—	—	—	—	—	—	—	—	—	—	—
500,01 - 1.000,00	—	—	—	—	—	—	—	—	—	—	—	—	—	—	—	—	—	—
1.000,01 - 2.500,00	—	—	—	—	—	—	—	—	—	—	—	—	—	—	—	—	—	—
oltre 2.500	—	—	—	—	—	—	—	—	—	—	—	—	—	—	—	—	—	—
TOTALE	518	1.425,09	323	1.276,38	212	1.164,18	127	938,37	103	924,85	69	585,50	47	425,84	38	352,22	30	31

Segue B - PER FOI

ALTRA FOI

CLASSI DI SUPERFICIE DELLE AZIENDE <i>Ettari</i>	AZIENDE COSTI- TUTE DA UN UNICO CORPO		AZIENDE I CUI TERRENI SO															
	Aziende	Superficie	2		3		4		5		6		7		8		9	
			Aziende	Superficie	Aziende	Superficie	Aziende	Superficie	Aziende	Superficie	Aziende	Superficie	Aziende	Superficie	Aziende	Superficie	Aziende	Superficie
Fino a 0,10	148	10,62	73	5,52	28	2,38	10	0,83	7	0,43	1	0,04	—	—	—	—	—	—
0,11 - 0,20	140	22,33	121	19,39	49	8,42	26	4,45	15	2,51	5	0,76	1	0,15	—	—	—	1
0,21 - 0,30	78	20,27	87	22,82	43	11,35	32	8,45	11	2,93	8	2,02	2	0,54	2	0,50	1	1
0,31 - 0,40	87	31,12	73	26,68	52	18,91	44	15,67	21	7,70	2	0,74	5	1,82	3	1,12	3	3
0,41 - 0,50	61	28,40	84	39,16	45	21,00	37	16,93	21	9,69	14	6,58	7	3,26	5	2,28	3	3
0,51 - 0,75	107	67,38	133	84,31	129	80,93	103	66,60	62	39,80	45	28,12	34	21,48	31	20,15	9	17
0,76 - 1,00	98	87,86	128	114,63	158	141,05	132	119,63	104	91,31	72	64,67	57	52,28	43	38,92	12	1
1,01 - 1,50	112	140,55	187	234,76	210	265,03	230	293,41	247	315,26	169	215,57	178	228,47	139	176,59	85	10
1,51 - 2,00	67	119,15	127	224,49	163	284,92	195	344,06	204	359,40	195	346,67	163	289,73	157	279,46	102	17
2,01 - 2,50	58	131,04	86	191,24	114	255,48	166	376,68	167	377,61	183	409,89	179	405,55	159	358,37	131	25
2,51 - 3,00	38	104,57	66	183,58	97	267,60	139	384,85	140	386,10	166	460,36	162	448,61	137	376,94	100	27
3,01 - 3,50	19	61,51	43	138,61	78	253,91	99	321,72	116	380,09	120	391,94	138	452,44	148	482,44	103	33
3,51 - 4,00	15	57,63	34	127,48	54	204,25	69	258,16	84	314,50	96	360,31	90	337,97	100	376,44	70	20
4,01 - 4,50	18	76,72	21	89,22	46	194,73	61	260,02	62	264,08	66	279,14	87	368,17	95	406,89	49	20
4,51 - 5,00	11	52,58	18	85,61	28	134,95	30	143,15	53	251,18	58	277,26	54	256,62	61	291,26	51	24
5,01 - 7,50	47	287,58	76	460,42	96	578,50	144	865,54	157	958,20	157	949,14	169	1.018,64	163	986,89	137	80
7,51 - 10,00	11	98,64	21	179,81	38	321,34	48	413,54	67	570,36	64	556,94	80	695,46	74	640,57	63	58
10,01 - 12,50	14	158,13	16	183,21	16	175,70	20	223,57	35	391,60	36	395,28	31	348,41	34	376,98	28	30
12,51 - 15,00	4	53,43	8	110,16	12	164,21	12	162,68	12	169,18	17	236,07	18	247,90	13	173,22	8	11
15,01 - 20,00	9	151,90	15	259,33	6	104,74	20	340,83	19	312,55	26	451,36	13	228,78	17	297,25	15	21
20,01 - 25,00	12	268,27	5	115,06	3	63,53	3	62,72	11	240,28	7	154,38	8	171,34	11	239,03	6	11
25,01 - 30,00	3	83,35	5	141,23	1	26,10	2	53,11	3	80,05	4	104,49	6	161,86	2	55,87	2	1
30,01 - 40,00	2	62,18	4	137,35	6	195,65	3	97,17	3	107,98	1	34,18	1	30,75	2	77,57	1	1
40,01 - 50,00	6	269,16	1	46,88	—	—	—	—	1	47,65	1	45,00	—	—	1	47,67	1	4
50,01 - 75,00	6	364,32	5	306,86	3	171,86	1	67,70	1	66,40	1	52,00	1	69,26	1	63,55	2	1
75,01 - 100,00	3	260,24	1	91,00	2	192,61	—	—	—	—	1	83,86	1	93,00	—	—	—	—
100,01 - 150,00	4	486,39	2	227,56	1	108,00	1	144,03	3	368,92	—	—	—	—	—	—	1	10
150,01 - 200,00	5	858,52	—	—	1	158,99	1	160,00	2	368,95	1	188,85	1					

Segue Tav. 7 — Aziende per classe di superficie

Superficie

CLASSI DI SUPERFICIE DELLE AZIENDE <i>Ettari</i>	AZIENDE COSTITUTE DA UN UNICO CORPO		AZIENDE I CUI TERRENI SONO																
	Aziende	Superficie	2		3		4		5		6		7		8		9		
			Aziende	Superficie	Aziende	Superficie	Aziende	Superficie	Aziende	Superficie	Aziende	Superficie	Aziende	Superficie	Aziende	Superficie	Aziende	Superficie	
Fino a 0,10	351	28,25	44	3,71	5	0,40	—	—	—	—	—	—	—	—	—	—	—	—	
0,11 - 0,20	578	94,74	127	21,51	27	4,49	5	0,89	2	0,34	2	0,34	—	—	—	—	—	—	
0,21 - 0,30	447	118,40	179	47,40	46	11,90	12	3,33	1	0,25	2	0,54	—	—	1	0,23	—	—	
0,31 - 0,40	431	154,82	266	96,10	78	28,50	27	9,72	7	2,67	5	1,82	—	—	—	—	—	—	
0,41 - 0,50	209	97,09	209	96,87	77	35,64	37	17,24	13	6,04	1	0,44	3	1,43	3	1,31	—	—	
0,51 - 0,75	435	269,85	596	374,96	306	198,20	107	69,27	50	33,07	22	14,61	7	4,82	3	1,93	—	—	
0,76 - 1,00	195	177,67	389	345,30	381	342,17	185	167,75	89	79,75	40	35,97	20	18,00	10	9,21	9	8,	
1,01 - 1,50	305	374,85	530	659,05	726	909,31	603	770,84	312	405,54	159	206,17	90	119,15	61	80,77	14	17,	
1,51 - 2,00	143	252,77	297	521,85	482	844,44	488	858,79	385	682,11	274	494,54	168	299,84	85	152,72	38	67,	
2,01 - 2,50	83	186,75	197	444,31	323	728,15	358	808,65	369	841,11	290	661,88	205	468,05	128	292,61	62	142,	
2,51 - 3,00	57	159,82	135	375,80	197	545,63	271	757,27	287	798,73	275	768,83	201	560,59	144	401,79	79	218,	
3,01 - 3,50	43	141,54	65	212,85	137	447,42	174	570,64	194	636,49	220	722,27	197	648,75	140	457,41	98	321,	
3,51 - 4,00	43	162,54	52	196,70	90	337,75	112	422,04	153	577,14	159	602,53	119	450,60	125	470,45	90	339,	
4,01 - 4,50	28	120,63	29	123,27	52	222,81	86	364,53	83	353,90	86	363,91	94	400,39	109	462,71	65	274,	
4,51 - 5,00	30	142,75	32	152,85	49	233,35	71	338,22	88	422,70	92	439,07	87	417,08	87	412,19	58	279,	
5,01 - 7,50	58	358,45	69	424,11	125	756,51	155	925,96	145	884,51	185	1.096,92	219	1.318,71	213	1.271,42	161	970,	
7,51 - 10,00	79	717,01	41	357,60	61	529,52	51	440,42	64	556,77	67	572,59	70	601,37	53	453,93	65	557,	
10,01 - 12,50	44	489,39	19	205,92	24	262,43	27	304,95	43	472,99	29	322,41	26	290,89	30	331,92	26	286,	
12,51 - 15,00	17	236,07	14	190,13	18	253,80	13	179,17	19	259,11	21	284,37	19	259,35	14	194,08	12	160,	
15,01 - 20,00	25	422,20	10	179,18	11	186,57	10	167,61	16	274,79	10	170,36	16	270,25	10	167,01	7	122,	
20,01 - 25,00	7	157,91	6	139,26	9	205,63	8	183,06	6	136,14	2	45,76	6	129,75	8	174,18	5	113,	
25,01 - 30,00	5	134,84	—	—	2	56,08	3	79,49	—	—	—	—	—	—	5	138,24	1	27,	
30,01 - 40,00	3	92,28	2	71,77	2	64,90	1	31,63	1	38,04	—	—	—	2	68,85	1	35,37	1	31,
40,01 - 50,00	5	231,40	2	83,39	2	89,50	1	49,00	—	—	—	—	1	40,15	2	89,87	1	42,83	
50,01 - 75,00	5	289,56	2	116,00	1	53,35	1	60,00	—	—	—	—	1	68,15	—	1	50,81	—	
75,01 - 100,00	1	81,78	1	84,70	—	—	—	82,31	—	—	—	—	—	—	—	—	—	—	
100,01 - 150,00	—	—	1	145,50	—	—	—	124,56	1	108,60	1	102,20	—	—	—	—	—	—	
150,01 - 200,00	—	—	1	160,00	—	—	—	—	—	—	—	—	—	—	—	—	—	—	
200,01 - 250,00	1	204,70	1	203,85	—	—	—	225,00	—	—	—	—	—	—	—	—	—	—	
250,01 - 500,00	1	387,20	—	—	2	726,62	1	300,00	—	—	—	—	—	1	452,00	—	—	—	
500,01 - 1.000,00	2	1.752,97	—	—	—	—	—	—	—	—	—	—	—	—	—	—	—	—	
1.000,01 - 2.500,00	1	2.328,00	—	—	—	—	—	—	—	—	—	—	—	—	—	—	—	—	
oltre 2.500	—	—	—	—	—	—	—	—	—	—	—	—	—	—	—	—	—	—	
TOTALE	3.632	10.366,23	3.316	6.033,94	3.233	8.075,07	2.810	8.312,34	2.328	7.570,19	1.944	7.015,83	1.552	6.869,74	1.232	5.603,12	793	4.021,	

Segue C - PER ZONE

C C

Fino a 0,10	278	24,26	15	1,29	—	—	—	—	—	—	—	—	—	—	—	—	—	—
0,11 - 0,20	884	155,01	74	13,11	6	1,00	—	—	—	—	—	—	—	—	—	—	—	—
0,21 - 0,30	1.034	281,19	152	41,63	10	2,74	2	0,58	—	—	—	—	—	—	—	—	—	—
0,31 - 0,40	1.175	425,19	298	109,04	31	11,49	1	0,31	—	—	—	—	—	—	—	—	—	—
0,41 - 0,50	776	366,80	283	132,88	44	20,80	7	3,29	1	0,43	—	—	1	0,44	—	—	—	—
0,51 - 0,75	1.455	925,74	1.160	750,55	252	166,51	39	26,11	4	2,72	1	0,70	—	—	—	—	—	—
0,76 - 1,00	994	902,76	1.036	930,48	470	427,51	116	106,05	24	22,18	2	1,79	—	—	—	—	—	—
1,01 - 1,50	997	1.256,33	1.590	1.988,75	1.352	1.713,20	604	787,49	151	197,36	41	54,29	11	15,04	8	10,67	—	—
1,51 - 2,00	687	1.230,91	937	1.662,45	1.049	1.863,69	815	1.448,28	413	740,44	137	247,71	36	65,51	20	36,45	3	5,
2,01 - 2,50	394	899,60	611	1.393,37	732	1.665,37	796	1.814,19	497	1.134,44	331	757,90	123	281,11	39	91,55	15	33,
2,51 - 3,00	291	816,88	429	1.197,00	558	1.551,53	502	1.399,70	468	1.313,82	340	949,02	186	523,25	90	253,76	31	87,
3,01 - 3,50	181	599,03	259	858,94	357	1.176,41	429	1.413,61	394	1.300,09	350	1.154,58	227	752,56	140	466,67	72	238,
3,51 - 4,00	143	548,59	198	752,50	227	863,21	263	997,74	311	1.177,37	274	1.035,10	188	713,40	151	574,04	81	308,
4,01 - 4,50	121	519,12	116	500,23	184	790,08	194	831,23	212	904,61	220	939,03	187	795,58	149	634,94	84	359,
4,51 - 5,00	105	510,19	126	607,14	169	816,33	154	739,48	197	943,63	193	924,38	202	962,69	155	741,13	100	479,
5,01 - 7,50	325	2.071,18	316	1.979,64	364	2.230,31	366	2.241,50	441	2.670,21	434	2.596,25	425	2.581,05	464	2.843,72	307	1.886,
7,51 - 10,00	256	2.272,42	238	2.125,60	212	1.858,51	185	1.614,53	192	1.674,86	187	1.613,39	173	1.501,09	191	1.643,97	145	1.254,
10,01 - 12,50	239	2.721,99	158	1.779,67	139	1.561,27	95	1.074,65	101	1.138,00	111	1.248,33	87	972,75	93	1.032,76	60	668,
12,51 - 15,00	187	2.571,85	129	1.776,39	100	1.379,55	84	1.153,45	72	996,71	60	807,14	47	643,17	40	540,22	32	430,
15,01 - 20,00	221	3.842,17	145	2.529,96	135	2.351,91	112	1.923,00	72	1.242,65	50	875,04	59	1.015,38	51	874,01	35	595,
20,01 - 25,00	95	2.091,91	39	872,78	56	1.244,48	34	751,80	24	526,77	23	516,06	14	296,71	22	496,93	15	326,
25,01 - 30,00	40	1.090,19	16	440,39	11	306,14	17	461,56	8	215,00	6	167,92	7	183,42	7	189,93	5	133,
30,01 - 40,00	24	846,67	17	591,32	9	297,08	6	204,49	9	321,84	8	265,19	8	294,47	9	310,81	9	306,
40,01 - 50,00	10	463,83	5	224,17	5	228,59	4	176,09	—	—	5	227,06	1	41,58	3	131,55	1	49,
50,01 - 75,00	11	691,06	8	480,15	11	673,45	4	239,19	4	274,73	1	57,12	2	112,30	1	74,28	1	

frammentazione in corpi di terreno

ettari

FRAMMENTATI IN CORPI																	TOTALE				
en-	10			11 - 15			16 - 20			21 - 25			26 - 50			oltre 50			Aziende	Corpi	Superficie
	Superficie	Aziende	Corpi	Superficie	Aziende	Corpi	Superficie	Aziende	Corpi	Superficie	Aziende	Corpi	Superficie	Aziende	Corpi	Superficie					
																	400	454	32,36		
																	741	955	122,31		
																	688	1.016	182,05		
																	814	1.370	293,63		
																	552	1.122	256,06		
2	1,25										1	28	0,70				1.529	3.476	968,66		
		9	111	7,84													1.327	3.953	1.191,76		
20	26,47	16	206	20,59	7	127	9,24	1	22	1,45	2	54	2,72	1	58	1,50	2.847	10.380	3.605,04		
32	57,70	48	574	86,70	7	132	12,72	5	108	9,43	2	66	3,46				2.454	11.102	4.344,61		
47	106,70	80	1.003	183,59	15	269	35,04	5	120	11,08	5	158	11,54	1	54	2,31	2.168	11.554	4.924,01		
59	192,86	101	1.258	281,82	13	233	36,16	4	97	11,46	1	30	2,97				1.834	10.665	5.111,99		
35	280,64	134	1.661	439,86	29	506	94,81	7	154	23,96	4	131	13,54				1.527	10.253	5.011,83		
59	261,54	150	1.868	568,78	31	530	117,87	6	145	22,93	2	55	7,76	1	80	3,70	1.202	8.595	4.542,07		
78	331,96	162	2.046	692,31	38	672	161,64	9	204	37,98	4	116	17,41				923	7.450	3.928,39		
30	380,98	136	1.719	651,33	42	735	200,86	8	176	38,63	8	263	37,80				868	7.037	4.147,43		
10	1.285,33	519	6.674	3.181,61	195	3.444	1.202,73	54	1.234	336,08	41	1.325	256,32				2.349	22.489	14.268,74		
58	576,81	251	3.249	2.173,49	115	2.098	1.001,68	38	865	329,10	31	1.007	277,27	2	130	16,42	1.056	10.798	9.161,40		
14	379,49	109	1.426	1.216,19	62	1.118	699,94	27	612	301,69	29	969	320,32	3	181	35,78	532	5.953	5.920,82		
12	164,98	35	464	477,91	31	565	427,20	22	517	298,37	31	1.000	422,74	1	81	13,69	279	3.472	3.821,27		
11	190,02	34	436	576,14	28	521	480,35	15	349	263,81	35	1.124	608,11	3	175	54,36	241	3.228	4.133,75		
3	70,80	16	213	358,43	17	323	383,91	2	46	42,27	11	386	240,71				106	1.269	2.380,94		
		6	85	158,81	5	91	135,52	1	25	27,92	8	296	221,61				36	569	979,76		
3	103,78	6	74	203,54	4	70	133,76	6	131	194,53	7	279	234,51	1	65	39,64	40	702	1.343,70		
		4	54	186,52	3	56	136,70	1	25	44,00	2	80	86,40				26	280	1.162,59		
		4	48	234,32	2	38	118,75	2	48	117,90							20	249	1.179,84		
											1	45	90,17				4	52	338,96		
		2	29	239,95							2	85	275,39	2	120	231,73	10	251	1.227,33		
																	1	2	160,00		
																	3	7	633,55		
		2	25	804,23							1	50	449,65				8	93	3.119,70		
		1	15	633,68													3	17	2.386,65		
										1	25	1.280,00	1	40	1.790,95		3	66	5.398,95		
13	4.411,31	1.825	23.238	13.377,64	644	11.528	5.388,88	214	4.903	3.392,59	229	7.587	5.372,05	16	1.029	470,13	24.591	138.879	96.280,15		

R A

																	293	308	25,55
																	964	1.050	169,12
																	1.198	1.376	326,14
																	1.505	1.868	546,03
																	1.112	1.514	524,64
																	2.911	4.713	1.872,33
																	2.642	5.072	2.390,77
1	1,30	1	11	1,25	1	20	1,05										4.757	11.832	6.026,73
		1	11	1,75				1	21	1,82	1	30	1,70				4.100	12.356	7.306,46
6	13,82	5	61	12,16	2	40	4,42				1	40	2,40				3.552	12.976	8.103,77
5	42,54	15	182	41,83							1	32	2,52				2.926	11.876	8.179,54
5	118,12	23	279	75,96							1	34	3,50				2.468	11.576	8.158,41
3	162,94	34	413	129,21	2	34	8,00										1.915	9.601	7.270,37
7	241,41	68	837	292,57	1	17	4,10										1.593	8.742	6.812,72
6	314,43	102	1.254	488,00	2	33	9,90										1.572	9.184	7.541,61
2	2.040,76	533	6.553	3.364,97	58	1.004	376,84	3	64	18,25	1	45	5,64				4.369	28.758	26.907,01
1	1.552,06	419	5.310	3.634,43	90	1.544	792,97	13	297	121,05	2	57	19,40				2.484	17.252	21.678,86
9	980,60	267	3.430	2.974,21	76	1.348	855,07	19	427	215,43	6	174	67,26				1.540	10.685	17.290,68
0	818,72	125	1.634	1.697,97	57	996	786,03	14	310	191,62	8	233	113,49				1.015	6.511	13.906,54
3	562,22	123	1.611	2.073,78	62	1.115	1.050,99	28	634	497,03	8	247	140,56				1.134	7.097	19.574,00
1	251,69	34	453	750,30	17	309	379,02	9	210	203,09	8	245	178,60				401	2.471	8.886,15
6	167,87	10	128	268,66	4	69	108,58	7	163	188,28	2	67	54,99				146	886	3.976,13
2	71,91	15	197	523,13	1	18	38,21	1	22	33,80	7	253	239,11				125	921	4.344,26
1	48,14	3	38	140,90	2	38	92,31	3	69	142,38	1	32	44,72				44	308	2.011,30
2	129,01	6	79	359,11	2	37	139,22	2	46	123,47							56	414	3.488,69
1	89,90	3	38	243,59	1	20	85,00	1	24	75,67	1	33	88,00				29	198	2.552,19
1	114,74	1	15	135,00	1	20	149,60	1	22	120,93	2	52	206,14				22	158	2.704,60
					1	20	173,65										12	55	2.110,92
																	5	16	1.167,33
					1	20	456,15	1	21	251,00	1	35	475,00	2	162	756,00	11	248	3.748,41
																	1	5	529,26
																	1	1	5.214,46
2	7.722,18	1.788	22.534	17.208,78	381	6.702	5.511,11	103	2.330	2.183,82	51	1.609	1.643,03	4	321	834,60	44.903	180.028	205.344,98

TAV. 8 — Aziende per classe di superficie e principali coltivazioni praticate (a)

Superficie in ettari

CLASSI DI SUPERFICIE DELLE AZIENDE <i>Ettari</i>	T O T A		AZIENDE CHE PRATICANO LA COLTIVAZIONE DI													
	Aziende	Superficie	Frumento			Foraggero						Vite				
			Aziende	Superficie		Prati avvicendati ed erbai			Prati permanenti e pascoli			Coltura specializzata (vigneto)		Coltura promiscua		
				Aziende	totale delle aziende	a frumento	Aziende	totale delle aziende	a prati avvicen- dati ed erbai	Aziende	totale delle aziende	a prati perma- nenti e pascoli	Aziende	totale delle aziende	a vigneto	Aziende
Fino a 0,10	961	77,83	5	0,39	0,30	133	11,70	9,05	233	19,00	14,43	107	8,59	6,13	293	24,40
0,11 - 0,20	2.064	349,84	20	3,50	2,43	485	83,45	60,52	610	101,89	70,87	356	60,81	35,51	686	117,13
0,21 - 0,30	2.153	578,15	51	13,81	9,77	719	194,82	136,12	584	155,79	102,69	314	83,74	43,23	760	205,17
0,31 - 0,40	2.614	946,27	95	34,14	20,73	1.123	406,87	273,37	702	255,47	165,84	299	109,72	48,48	907	329,51
0,41 - 0,50	1.945	911,24	95	45,14	23,08	884	416,78	248,13	710	332,83	197,64	303	142,75	50,54	734	345,86
0,51 - 0,75	5.114	3.269,26	419	274,09	107,92	2.783	1.796,83	1.003,50	1.839	1.185,22	679,93	708	456,13	129,08	1.899	1.219,94
0,76 - 1,00	4.819	4.346,61	582	533,24	154,63	2.873	2.603,60	1.344,23	2.205	1.989,92	1.123,11	812	737,10	141,50	1.940	1.757,45
1,01 - 1,50	9.429	11.961,15	1.705	2.198,19	479,06	6.046	7.669,37	3.796,18	5.043	6.467,67	3.441,34	1.557	2.006,78	279,85	4.005	5.095,04
1,51 - 2,00	8.379	14.890,74	2.212	3.967,95	703,13	5.514	9.808,90	4.660,46	5.226	9.297,35	4.640,15	1.694	3.029,10	323,83	3.644	6.495,25
2,01 - 2,50	7.602	17.282,94	2.463	5.636,77	877,83	5.024	11.448,50	5.210,42	5.147	11.703,03	5.716,82	1.649	3.770,93	357,79	3.327	7.575,60
2,51 - 3,00	6.442	17.945,75	2.379	6.664,14	956,31	4.238	11.836,63	5.173,26	4.730	13.166,03	6.167,30	1.537	4.301,56	373,95	2.995	8.360,86
3,01 - 3,50	5.558	18.273,50	2.295	7.596,39	1.076,30	3.601	11.878,68	5.114,32	4.142	13.608,91	6.321,33	1.365	4.508,22	355,95	2.474	8.160,26
3,51 - 4,00	4.321	16.334,99	1.848	7.010,48	944,25	2.819	10.681,07	4.392,59	3.380	12.772,37	5.845,61	1.190	4.517,75	338,71	1.916	7.260,19
4,01 - 4,50	3.596	15.339,54	1.662	7.105,62	949,67	2.337	9.981,47	4.056,58	2.827	12.064,92	5.364,67	972	4.166,69	304,63	1.571	6.703,61
4,51 - 5,00	3.321	15.887,14	1.691	8.099,34	1.110,64	2.304	11.036,67	4.363,45	2.645	12.647,77	5.378,82	1.016	4.878,28	336,97	1.550	7.425,11
5,01 - 7,50	9.762	59.786,52	5.161	31.821,87	4.284,11	6.544	40.201,72	15.287,57	7.985	48.868,53	20.740,09	3.042	18.843,76	1.266,15	4.358	26.593,56
7,51 - 10,00	5.022	43.645,18	3.038	26.519,90	3.820,99	3.603	31.391,55	11.362,32	4.050	35.161,09	13.965,52	2.025	17.759,68	1.169,35	2.257	19.535,20
10,01 - 12,50	2.893	32.374,90	1.877	21.032,99	3.110,95	2.160	24.214,70	8.718,80	2.297	25.688,33	9.547,50	1.421	15.960,18	1.030,81	1.281	14.317,45
12,51 - 15,00	1.730	23.694,65	1.195	16.374,46	2.415,81	1.329	18.205,95	6.576,74	1.368	18.744,95	6.611,13	988	13.542,16	920,69	711	9.730,59
15,01 - 20,00	1.827	31.469,33	1.280	22.059,97	3.196,29	1.407	24.255,17	8.924,85	1.432	24.614,34	8.296,53	1.052	18.188,14	1.209,89	756	13.905,47
20,01 - 25,00	703	15.588,55	448	9.939,63	1.440,29	516	11.421,72	3.990,37	551	12.222,40	4.524,34	387	8.573,02	541,45	266	5.388,06
25,01 - 30,00	282	7.689,29	158	4.290,94	642,63	179	4.880,88	1.597,75	231	6.280,69	2.415,99	141	3.836,76	232,49	101	2.730,35
30,01 - 40,00	238	8.186,80	132	4.540,96	576,24	159	5.478,30	1.726,14	185	6.345,11	2.403,12	111	3.815,44	209,46	80	2.742,87
40,01 - 50,00	99	4.491,52	43	1.980,55	228,64	61	2.790,02	807,39	80	3.635,78	1.460,43	39	1.783,16	98,69	24	1.073,09
50,01 - 75,00	116	7.064,97	49	3.023,09	398,80	56	3.433,56	1.168,82	78	4.714,96	1.904,99	43	2.702,49	124,09	23	1.414,44
75,01 - 100,00	51	4.467,67	26	2.269,57	317,23	30	2.628,76	788,40	39	3.391,39	1.072,37	25	2.171,56	101,06	10	828,51
100,01 - 150,00	52	6.402,78	19	2.312,87	249,39	24	2.957,62	861,02	36	4.377,77	1.881,96	21	2.559,35	158,96	7	895,10
150,01 - 200,00	27	4.757,19	11	1.950,87	181,45	14	2.501,21	472,44	21	3.704,56	1.915,44	11	1.950,29	178,95	2	371,80
200,01 - 250,00	16	3.610,36	2	469,80	45,10	3	674,50	67,01	12	2.713,79	809,82	2	442,70	7,07	—	—
250,01 - 500,00	38	14.281,55	11	3.740,63	499,77	11	3.913,41	853,36	27	10.376,12	3.875,77	7	2.478,51	39,14	3	1.007,12
500,01 - 1.000,00	24	16.707,03	—	—	—	1	529,26	2,80	21	14.176,37	5.015,55	—	—	—	—	—
1.000,01 - 2.500,00	31	49.725,45	—	—	—	—	—	—	27	42.701,89	14.349,10	—	—	—	—	—
oltre 2.500	16	97.528,19	1	5.214,46	337,13	1	5.214,46	1.188,78	15	92.313,73	17.468,33	—	—	—	—	—
TOTALE	91.245	569.866,88	30.973	206.725,75	29.160,87	56.981	274.548,13	104.236,74	58.478	455.799,97	153.428,53	23.194	147.385,75	10.414,40	38.580	161.408,99

A - T O T A L E

B - PER FORMA DI CONDUZIONE
CONDUZIONE DIRETTA DEL COLTIVATORE

Fino a 0,10	944	76,52	5	0,39	0,30	129	11,34	8,69	232	18,94	14,40	104	8,73	5,88	291	24,24
0,11 - 0,20	2.021	342,65	20	3,50	2,43	481	82,68	59,77	593	99,04	68,65	348	59,57	34,60	677	115,52
0,21 - 0,30	2.097	563,07	49	13,29	9,38	700	189,58	131,82	575	153,53	101,23	308	82,13	41,85	748	201,96
0,31 - 0,40	2.511	909,25	84	30,20	17,40	1.085	393,06	261,53	689	250,83	162,97	281	103,17	44,35	881	320,09
0,41 - 0,50	1.848	865,01	85	40,31	19,95	846	398,55	236,08	687	321,75	191,19	288	135,57	46,64	708	333,51
0,51 - 0,75	4.863	3.108,13	381	249,90	97,71	2.648	1.710,05	948,40	1.768	1.139,51	655,22	673	433,81	117,03	1.811	1.163,19
0,76 - 1,00	4.603	4.150,34	544	498,59	140,74	2.727	2.469,92	1.274,01	2.135	1.926,35	1.094,75	776	703,60	129,71	1.846	1.671,84
1,01 - 1,50	9.043	11.470,75	1.603	2.065,66	443,34	5.791	7.345,76	3.630,92	4.905	6.289,18	3.353,25	1.477	1.905,08	248,34	3.862	4.912,41
1,51 - 2,00	8.019	14.251,24	2.089	3.748,40	648,46	5.261	9.357,80	4.430,49	5.071	9.019,70	4.522,75	1.613	2.883,65	294,31	3.506	6.248,85
2,01 - 2,50	7.329	16.658,75	2.336	5.344,07	823,01	4.824	10.989,02	4.987,68	5.028	11.429,35	5.611,16	1.566	3.579,39	328,34	3.225	7.342,00
2,51 - 3,00	6.167	17.174,48	2.260	6.328,83	888,10	4.031	11.254,53	4.911,98	4.584	12.756,09	6.005,06	1.456	4.072,23	339,90	2.873	8.017,63
3,01 - 3,50	5.353	17.590,87	2.173	7.187,71	998,70	3.439	11.336,56	4.854,83	4.054	13.315,44	6.220,05	1.289	4.252,68	328,67	2.386	7.865,74
3,51 - 4,00	4.124	15.581,23	1.735	6.578,38	872,00	2.655	10.054,35	4.112,93	3.266	12.335,74	5.710,21	1.097	4.161,61	299,14	1.820	6.894,66
4,01 - 4,50	3.414	14.556,92	1.543	6.593,60	864,23	2.189	9.344,43	3.786,09	2.723	11.616,07	5.225,41	878	3.759,66	261,06	1.489	6.350,51
4,51 - 5,00	3.135	14.986,36	1.549	7.411,58	1.000,64	2.141	10.252,32	4.013,09	2.528	12.080,15	5.220,54	908	4.354,21	287,91	1.452	6.950,65
5,01 - 7,50	9.001	55.003,01	4.598	28.259,01	3.703,49	5.882	36.015,39	13.560,60	7.516	45.908,75	19.915,42	2.571	15.854,92	970,39	4.016	24.548,42
7,51 - 10,00	4.179	36.148,94	2.306	19.993,66	2.714,60	2.809	24.321,05	8.507,65	3.521	30.454,50	12.919,79	1.373	11.944,91	687,28	1.852	16.042,60
10,01 - 12,50	2.119	23.619,77	1.185	13.210,67	1.742,87	1.425	15.904,58	5.433,96	1.825	20.346,42	8.431,21	770	8.588,77	447,11	909	10.119,68
12,51 - 15,00	1.045	14.264,60	569	7.751,86	1.017,56	674	9.185,38	2.958,80	918	12.530,01	5.428,19	392	5.338,00	269,75	407	5.542,16

Segue Tav. 8 — Aziende per classe di superficie e principali coltivazioni praticate

Superficie in ettari

CLASSI DI SUPERFICIE DELLE AZIENDE Ettari	TOTALE		AZIENDE CHE PRATICANO LA COLTIVAZIONE DI											
	Aziende	Superficie	Frumento			Foraggere					Vite			
			Aziende	Superficie		Prati avvicinati ed erbai		Prati permanenti e pascoli			Coltura specializzata (vigneto)		Coltura promiscua	
				totale delle aziende	a frumento	Aziende	totale delle aziende	a prati avvicinati ed erbai	Aziende	totale delle aziende	a prati perma- nenti e pascoli	Aziende	totale delle aziende	a vigneto

Segue B — PER FORMA DI CONDUZIONE

CONDUZIONE CON SALARIATI E/O COMPARTICIPANTI

Fino a 0,10	10	0,74	—	—	—	2	0,19	0,19	1	0,06	0,03	2	0,16	0,15	1	0,06
0,11 - 0,20	33	5,36	—	—	—	2	0,39	0,37	16	2,65	2,02	5	0,70	0,37	5	0,83
0,21 - 0,30	35	9,31	—	—	—	13	3,55	2,83	8	2,01	1,41	3	0,80	0,80	5	1,33
0,31 - 0,40	57	20,52	2	0,71	0,40	24	8,71	7,59	10	3,54	2,25	9	3,29	2,01	10	3,60
0,41 - 0,50	58	27,83	6	2,95	1,90	19	9,21	5,65	17	8,08	5,48	8	3,98	1,37	10	4,72
0,51 - 0,75	128	82,32	18	11,29	4,71	65	41,51	24,73	47	30,16	18,94	14	8,99	4,14	36	23,42
0,76 - 1,00	116	104,59	10	9,08	2,77	68	62,05	33,35	47	42,48	21,66	20	18,33	5,80	42	38,06
1,01 - 1,50	185	236,30	34	44,81	11,01	97	124,33	65,25	89	115,15	62,19	35	45,45	10,68	49	62,71
1,51 - 2,00	185	327,51	43	76,09	18,93	107	190,26	95,06	92	163,02	79,68	32	56,76	11,45	46	82,27
2,01 - 2,50	116	263,12	35	79,62	16,73	64	145,24	70,90	62	141,16	69,87	20	45,23	6,73	33	74,67
2,51 - 3,00	105	291,95	25	69,31	17,02	55	153,64	63,07	59	163,55	91,82	18	50,30	9,13	24	66,82
3,01 - 3,50	71	235,34	21	71,37	16,71	36	120,82	60,90	30	98,25	56,26	14	46,18	5,23	12	40,74
3,51 - 4,00	64	244,63	21	80,34	14,21	37	140,00	54,59	36	137,65	68,39	16	61,77	6,84	20	76,04
4,01 - 4,50	57	243,42	13	55,43	11,47	29	123,98	52,59	37	158,60	68,54	14	60,40	5,44	13	56,24
4,51 - 5,00	44	211,98	20	95,73	17,03	25	119,95	61,59	29	140,40	66,90	10	47,73	2,34	16	77,00
5,01 - 7,50	162	1.010,17	51	328,98	56,13	89	568,02	221,99	110	685,06	309,14	38	239,58	22,63	41	262,25
7,51 - 10,00	83	727,91	40	351,07	57,28	53	462,88	190,42	56	488,55	173,32	34	296,59	21,50	29	254,10
10,01 - 12,50	66	751,41	23	255,95	41,00	37	415,97	197,31	44	502,02	209,96	22	253,51	25,36	21	234,78
12,51 - 15,00	63	870,88	28	393,00	72,10	40	557,96	212,45	39	546,92	180,25	25	350,55	37,67	18	250,42
15,01 - 20,00	78	1.355,44	39	683,21	90,66	55	966,23	424,22	51	896,83	303,31	35	616,79	36,54	24	417,81
20,01 - 25,00	62	1.394,21	34	757,17	108,45	46	1.021,28	319,60	44	988,62	314,58	30	671,06	63,08	22	497,79
25,01 - 30,00	45	1.255,74	29	801,13	96,94	34	946,20	360,66	33	914,20	257,09	26	728,61	42,08	14	386,74
30,01 - 40,00	69	2.424,33	46	1.625,88	235,32	56	1.973,39	719,77	41	1.440,00	361,97	43	1.509,88	94,39	20	706,50
40,01 - 50,00	51	2.315,05	26	1.195,81	137,80	37	1.697,09	494,34	41	1.862,61	614,13	29	1.335,63	87,82	13	585,38
50,01 - 75,00	85	5.215,21	44	2.708,91	361,95	48	2.960,47	1.106,86	50	3.062,85	1.113,10	38	2.385,95	113,34	21	1.297,41
75,01 - 100,00	41	3.625,00	23	2.010,90	275,70	27	2.370,09	734,13	29	2.548,72	726,17	21	1.837,56	90,53	7	589,51
100,01 - 150,00	36	4.454,97	16	1.975,09	188,89	21	2.598,35	820,77	24	2.883,48	1.163,82	18	2.221,57	148,26	5	638,90
150,01 - 200,00	20	3.489,38	10	1.756,37	172,95	12	2.114,94	457,34	15	2.587,25	1.153,85	9	1.564,02	177,75	1	192,00
200,01 - 250,00	16	3.610,36	2	469,80	45,10	3	674,50	67,01	12	2.713,79	809,82	2	442,70	7,07	—	—
250,01 - 500,00	38	14.281,55	11	3.740,63	499,77	11	3.913,41	853,36	27	10.376,12	3.875,77	7	2.478,51	39,14	3	1.007,12
500,01 - 1.000,00	24	16.707,03	—	—	—	1	529,26	2,80	21	14.176,37	5.015,55	—	—	—	—	—
1.000,01 - 2.500,00	31	49.725,45	—	—	—	—	—	—	27	42.701,89	14.349,10	—	—	—	—	—
oltre 2.500	16	97.528,19	1	5.214,46	337,13	1	5.214,46	1.188,78	15	92.313,73	17.468,33	—	—	—	—	—
TOTALE	2.250	213.047,20	671	24.865,09	2.910,06	1.214	30.228,33	8.970,47	1.259	182.895,77	49.014,70	597	17.382,58	1.079,64	561	7.929,22

CONDUZIONE A COLONIA PARZIARIA APPODERATA

Fino a 0,10	—	—	—	—	—	—	—	—	—	—	—	—	—	—	—	—
0,11 - 0,20	—	—	—	—	—	—	—	—	—	—	—	—	—	—	—	—
0,21 - 0,30	—	—	—	—	—	—	—	—	—	—	—	—	—	—	—	—
0,31 - 0,40	—	—	—	—	—	—	—	—	—	—	—	—	—	—	—	—
0,41 - 0,50	—	—	—	—	—	—	—	—	—	—	—	—	—	—	—	—
0,51 - 0,75	—	—	—	—	—	—	—	—	—	—	—	—	—	—	—	—
0,76 - 1,00	23	22,26	6	5,79	3,38	17	16,61	8,97	5	4,69	2,10	4	3,93	1,08	15	14,50
1,01 - 1,50	51	63,40	14	17,28	3,96	42	52,74	28,29	17	21,77	9,27	11	12,86	3,42	30	38,18
1,51 - 2,00	89	161,25	37	68,00	13,65	81	146,65	79,32	34	62,86	18,72	29	52,53	6,78	49	89,05
2,01 - 2,50	76	176,50	50	117,43	15,96	69	161,13	80,84	31	72,46	17,88	38	88,84	12,17	35	81,93
2,51 - 3,00	97	275,48	47	135,38	22,61	90	255,23	122,39	60	170,13	46,07	42	120,94	13,41	59	167,44
3,01 - 3,50	79	265,01	61	204,47	26,94	79	265,01	133,69	40	135,58	25,81	45	152,39	16,41	45	151,63
3,51 - 4,00	92	353,30	63	241,55	33,81	90	345,85	168,16	58	223,46	47,75	57	218,97	20,52	53	202,66
4,01 - 4,50	92	397,74	77	332,39	45,50	90	388,77	176,34	53	230,84	49,70	64	278,13	29,37	60	258,68
4,51 - 5,00	116	563,74	98	476,87	66,47	113	549,05	250,51	75	364,39	76,26	85	413,70	40,77	70	339,75
5,01 - 7,50	435	2.747,30	371	2.348,05	335,47	424	2.679,94	1.166,26	282	1.793,90	394,31	317	2.015,39	194,90	225	1.402,90
7,51 - 10,00	538	4.809,75	487	4.362,50	684,57	530	4.740,93	1.993,64	356	3.184,19	635,41	430	3.852,39	322,20	293	2.605,10
10,01 - 12,50	548	6.212,00	513	5.817,44	989,50	541	6.135,20	2.452,80	333	3.771,03	724,55	481	5.455,47	433,49	283	3.202,40
12,51 - 15,00	538	7.419,79	516	7.119,07	1.135,66	532	7.337,23	3.021,57	348	4.810,71	851,55	492	6.786,56	534,85	247	3.415,53
15,01 - 20,00	755	13.133,26	740	12.868,47	2.042,83	747	12.987,30	5.376,95	499	8.642,49	1.621,68	666	11.613,29	892,90	365	6.312,03
20,01 - 25,00	286	6.336,55	272	6.029,92	956,67	281	6.222,19	2.527,17	191	4.239,34	951,68	259	5.732,21	393,37	134	2.969,28
25,01 - 30,00	84	2.278,56	80	2.172,28	324,41	83	2.252,31	860,28	64	1.726,82	370,22	79	2.143,03	141,04	43	1.156,38
30,01 - 40,00	51	1.732,15	50	1.692,15	197,03	50	1.700,15	578,93	39	1.328,02	516,13	38	1.282,03	72,88	26	884,32
40,01 - 50,00	6	272,37	6	272,37	13,45	5	223,57	40,47	6	272,37	169,14	1	46,02	1,05	4	177,55
50,01 - 75,00	1	64,00	1	64,00	1,40	1	64,00	4,65	1	64,00	21,05	1	64,00	3,60	—	—
75,01 - 100,00	1	88,00	1	88,00	7,50	1	88,00	33,80	1	88,00	30,00	1	88,00	2,00	1	88,00
100,01 - 150,00	—	—	—	—	—	—	—	—	—	—	—	—	—	—	—	—
150,01 - 200,00	—	—	—	—	—	—	—	—	—	—	—	—	—	—	—	—
200,01 - 250,00	—	—	—	—	—	—	—	—	—	—	—	—	—	—	—	—
250,01 - 500,00	—	—	—	—	—	—	—	—	—	—	—	—	—	—	—	—
500,01 - 1.000,00	—	—	—	—	—	—	—	—	—	—	—	—	—	—	—	—
1.000,01 - 2.500,00	—	—	—	—	—	—	—	—	—	—	—	—	—	—	—	—
oltre 2.500	—	—	—	—	—	—	—	—	—	—	—	—	—	—	—	—
TOTALE	3.958	47.372,41	3.490	44.433,41	6.920,77	3.866	46.611,86	19.105,03	2.493	31.207,05	6.579,28	3.140	40.420,68	3.136,21	2.037	23.557,31

Segue TAV. 8 — Aziende per classe di superficie e principali coltivazioni praticate

Superficie in ettari

CLASSI DI SUPERFICIE DELLE AZIENDE <i>Ettari</i>	TOTALE		AZIENDE CHE PRATICANO LA COLTIVAZIONE DI										
	Aziende	Superficie	Frumento			Foraggiere						Vite	
			Aziende	Superficie		Prati avvicinati ed erbai		Prati permanenti e pascoli		Coltura specializzata (vigneto)		Coltura promiscua	
				totale delle aziende	a frumento	Aziende	totale delle aziende	a prati avvicinati ed erbai	Aziende	totale delle aziende	a prati permanenti e pascoli	Aziende	totale delle aziende

Segue B - PER FORMA DI CONDUZIONE

ALTRA FORMA DI CONDUZIONE

Fino a 0,10	7	0,57	—	—	—	2	0,17	0,17	—	—	—	1	0,10	0,10	1	0,10
0,11 - 0,20	10	1,83	—	—	—	2	0,38	0,38	1	0,20	0,20	3	0,54	0,54	4	0,78
0,21 - 0,30	21	5,77	2	0,52	0,39	6	1,69	1,47	1	0,25	0,05	3	0,81	0,58	7	1,88
0,31 - 0,40	46	16,50	9	3,23	2,93	14	5,10	4,25	3	1,10	0,62	9	3,26	2,12	16	5,82
0,41 - 0,50	39	18,40	4	1,88	1,23	19	9,02	6,40	6	3,00	0,97	7	3,20	2,53	16	7,63
0,51 - 0,75	123	78,81	20	12,96	5,50	70	45,27	30,37	24	15,55	5,77	21	13,33	7,91	52	33,33
0,76 - 1,00	77	69,42	22	19,78	7,74	61	55,02	27,90	18	16,40	4,60	12	11,24	4,91	37	33,05
1,01 - 1,50	150	190,70	54	70,44	20,75	116	146,54	71,72	32	41,57	16,63	34	43,39	17,41	64	81,74
1,51 - 2,00	86	150,74	43	75,46	22,09	65	114,19	55,59	29	51,77	19,00	20	36,16	11,29	43	75,08
2,01 - 2,50	81	184,57	42	95,65	22,13	67	153,11	71,00	26	60,06	17,91	25	57,47	10,55	34	77,00
2,51 - 3,00	73	203,84	47	130,62	28,58	62	173,23	75,82	27	76,26	24,35	21	58,09	11,51	39	108,97
3,01 - 3,50	55	182,28	40	132,84	33,95	47	156,29	64,90	18	59,64	19,21	17	56,97	6,24	31	102,15
3,51 - 4,00	41	155,83	29	110,21	24,23	37	140,87	56,91	20	75,52	19,26	20	75,40	12,21	23	86,83
4,01 - 4,50	33	141,46	29	124,20	28,47	29	124,29	41,56	14	59,41	21,02	16	68,50	8,76	9	38,18
4,51 - 5,00	26	125,06	24	115,16	26,50	24	115,35	38,26	13	62,83	15,12	13	62,64	5,95	12	57,71
5,01 - 7,50	164	1.026,04	141	885,83	189,02	149	938,37	338,72	77	480,82	121,22	116	733,87	78,23	76	479,99
7,51 - 10,00	222	1.958,58	205	1.812,67	364,54	211	1.866,69	670,61	117	1.033,85	237,00	188	1.665,79	138,37	83	733,40
10,01 - 12,50	160	1.791,72	156	1.748,93	337,58	157	1.758,95	634,73	95	1.068,86	181,78	148	1.662,43	124,85	68	760,59
12,51 - 15,00	84	1.139,38	82	1.110,53	190,45	83	1.125,38	383,92	63	857,31	151,14	79	1.067,05	78,42	39	322,48
15,01 - 20,00	29	483,17	27	449,57	73,72	29	483,17	145,25	20	337,74	76,00	26	434,17	32,39	11	187,65
20,01 - 25,00	11	236,49	10	216,24	27,89	9	195,24	52,10	8	169,46	46,15	9	195,43	11,94	5	108,88
25,01 - 30,00	1	25,77	1	25,77	5,47	1	25,77	6,40	1	25,77	1,90	1	25,77	3,20	1	25,77
30,01 - 40,00	3	102,36	3	102,36	25,16	3	102,36	24,43	2	66,30	3,32	3	102,36	6,87	1	35,30
40,01 - 50,00	—	—	—	—	—	—	—	—	—	—	—	—	—	—	—	—
50,01 - 75,00	—	—	—	—	—	—	—	—	—	—	—	—	—	—	—	—
75,01 - 100,00	1	75,67	1	75,67	14,03	1	75,67	10,47	1	75,67	10,05	1	75,67	3,45	1	75,67
100,01 - 150,00	—	—	—	—	—	—	—	—	—	—	—	—	—	—	—	—
150,01 - 200,00	—	—	—	—	—	—	—	—	—	—	—	—	—	—	—	—
200,01 - 250,00	—	—	—	—	—	—	—	—	—	—	—	—	—	—	—	—
250,01 - 500,00	—	—	—	—	—	—	—	—	—	—	—	—	—	—	—	—
500,01 - 1.000,00	—	—	—	—	—	—	—	—	—	—	—	—	—	—	—	—
1.000,01 - 2.500,00	—	—	—	—	—	—	—	—	—	—	—	—	—	—	—	—
oltre 2.500	—	—	—	—	—	—	—	—	—	—	—	—	—	—	—	—
TOTALE	1.543	8.364,96	991	7.320,46	1.452,39	1.264	7.812,12	2.813,33	616	4.639,34	993,27	793	6.453,64	580,33	673	3.639,98

C - PER ZONA ALTIMETRICA

MONTEAGNA

Fino a 0,10	268	19,92	—	—	—	3	0,22	0,16	130	10,32	7,76	9	0,70	0,20	9	0,70
0,11 - 0,20	359	58,41	—	—	—	13	2,16	1,35	275	45,07	32,77	15	2,56	0,41	23	4,02
0,21 - 0,30	267	69,96	—	—	—	13	3,25	1,40	222	58,16	44,12	12	3,16	0,32	17	4,50
0,31 - 0,40	295	106,61	—	—	—	9	3,20	2,29	249	89,90	70,26	11	4,11	0,54	15	5,63
0,41 - 0,50	281	130,54	—	—	—	8	3,73	2,55	229	106,25	81,01	11	5,26	0,32	19	9,13
0,51 - 0,75	674	428,27	3	2,02	0,43	33	20,92	10,02	573	364,35	277,12	23	14,67	1,39	43	28,16
0,76 - 1,00	850	764,08	2	1,67	0,14	44	39,57	13,28	738	664,59	521,87	30	27,67	1,26	71	65,33
1,01 - 1,50	1.825	2.329,38	9	11,20	1,44	100	128,02	36,46	1.649	2.109,86	1.574,45	102	132,02	5,09	166	213,81
1,51 - 2,00	1.825	3.239,57	4	7,28	0,15	109	195,53	47,19	1.695	3.006,43	2.206,65	87	154,73	6,48	177	321,71
2,01 - 2,50	1.882	4.255,16	8	18,16	1,08	124	283,85	67,56	1.781	4.025,10	2.905,28	112	252,33	7,12	218	492,75
2,51 - 3,00	1.682	4.654,22	17	48,10	2,76	127	355,99	71,38	1.612	4.460,63	3.054,05	81	224,48	5,58	214	598,14
3,01 - 3,50	1.563	5.103,26	30	98,24	4,78	119	389,60	78,43	1.495	4.879,56	3.329,68	61	198,86	4,14	194	634,32
3,51 - 4,00	1.204	4.522,55	24	91,64	3,89	103	387,09	55,08	1.167	4.384,14	2.927,73	54	203,18	4,21	139	522,28
4,01 - 4,50	1.080	4.598,43	40	173,40	7,03	115	491,92	81,02	1.034	4.402,42	2.874,10	38	163,25	2,76	156	668,32
4,51 - 5,00	881	4.198,10	28	134,97	4,87	117	560,14	83,89	861	4.103,43	2.635,68	28	132,97	2,63	157	752,96
5,01 - 7,50	3.044	18.610,77	167	1.056,63	25,88	467	2.900,63	370,91	2.932	17.937,35	11.327,10	103	635,40	10,55	508	3.152,35
7,51 - 10,00	1.482	12.804,92	149	1.309,62	32,08	341	2.965,30	375,51	1.437	12.416,45	7.528,43	48	420,63	4,29	347	3.029,67
10,01 - 12,50	821	9.163,40	95	1.064,54	26,19	206	2.316,85	293,30	795	8.869,82	5.285,60	20	224,15	2,00	194	2.176,15
12,51 - 15,00	436	5.966,34	48	659,22	14,21	95	1.299,10	116,53	427	5.843,72	3.537,64	10	138,68	1,26	84	1.150,97
15,01 - 20,00	452	7.761,58	45	7.761,07	17,05	107	1.821,54	158,81	443	7.610,25	4.171,65	12	203,57	2,01	72	1.213,48
20,01 - 25,00	196	4.321,46	10	213,15	4,85	47	1.020,40	138,45	188	4.152,85	2.269,00	3	64,05	0,80	19	406,72
25,01 - 30,00	100	2.733,40	7	190,96	4,87	17	472,47	40,75	95	2.595,30	1.466,20	2	52,41	0,27	13	356,30
30,01 - 40,00	73	2.498,34	4	140,23	2,73	8	268,53	16,05	70	2.403,82	1.077,99	1	32,00	0,35	5	172,73
40,01 - 50,00	29	1.317,63	—	—	—	4	185,10	5,05	25	1.131,12	557,28	1	40,76	0,60	—	—
50,01 - 75,00	30	2.396,44	—	—	—	4	215,65	53,96	33	1.970,20	996,60	1	69,26	0,80	1	54,03
75,01 - 100,00	18	1.576,52	—	—	—	1	99,12	3,50	15	1.311,22	504,92	1	75,33	0,08	1	75,33
100,01 - 150,00	20	2.470,85	—	—	—	1	113,58	53,58	16	2.006,82	1.100,27	—	—	—	—	—
150,01 - 200,00	14	2.486,27	—	—	—	3	550,34	23,20	13	2.335,77	1.539,29	1	191,77	1,00	1	179,80
200,01 - 250,00	8	1.809,48	—	—	—	—	—	—	7	1.579,48						

Segue Tav. 8 — Aziende per classe di superficie e principali coltivazioni praticate

Superficie in ettari

CLASSI DI SUPERFICIE DELLE AZIENDE Ettari	TOTALE		AZIENDE CHE PRATICANO LA COLTIVAZIONE DI												
	Aziende	Superficie	Frumento			Foraggiere						Vite			
			Aziende	Superficie		Prati avvicendati ed erbai			Prati permanenti e pascoli			Coltura specializzata (vigneto)		Coltura promiscua	
				totale delle aziende	a frumento	Aziende	totale delle aziende	a prati avvicendati ed erbai	Aziende	totale delle aziende	a prati permanenti e pascoli	Aziende	totale delle aziende	a vigneto	Aziende

Segue C - PER ZONA ALTIMETRICA

COLLINA

Fino a 0,10	400	32,36	2	0,15	0,08	78	6,66	4,97	75	6,29	5,19	52	3,98	3,09	171	13,60
0,11 - 0,20	741	122,31	3	0,47	0,33	213	35,25	25,30	217	36,14	22,95	111	18,04	9,60	293	48,03
0,21 - 0,30	688	182,05	7	1,91	1,01	251	67,34	44,64	207	54,90	33,95	92	23,85	10,86	293	77,61
0,31 - 0,40	814	293,63	15	5,33	2,66	351	126,90	77,20	272	98,81	57,71	94	34,16	14,17	358	129,02
0,41 - 0,50	552	256,06	8	3,79	1,64	221	102,73	55,76	272	126,62	68,86	94	43,17	13,03	260	120,64
0,51 - 0,75	1.529	968,66	62	40,60	11,20	768	491,24	245,25	732	471,50	243,69	244	156,49	42,02	747	475,52
0,76 - 1,00	1.327	1.191,76	73	67,72	16,04	746	672,53	316,81	779	701,65	346,05	274	244,83	44,93	705	634,36
1,01 - 1,50	2.847	3.605,04	252	323,32	54,31	1.767	2.232,86	978,61	1.943	2.488,87	1.206,58	507	649,76	86,40	1.684	2.138,68
1,51 - 2,00	2.454	4.344,61	381	680,28	88,31	1.607	2.839,14	1.156,62	1.900	3.370,74	1.546,05	533	942,40	97,44	1.506	2.670,48
2,01 - 2,50	2.168	4.924,01	447	1.024,62	121,62	1.530	3.472,11	1.282,36	1.784	4.060,88	1.818,22	465	1.053,70	96,13	1.397	3.176,04
2,51 - 3,00	1.834	5.111,99	456	1.275,26	135,48	1.309	3.647,31	1.303,34	1.569	4.371,96	1.994,80	443	1.233,54	89,23	1.222	3.404,67
3,01 - 3,50	1.527	5.011,83	432	1.428,36	145,92	1.098	3.605,63	1.249,87	1.328	4.361,29	1.953,10	391	1.281,99	85,29	990	3.257,07
3,51 - 4,00	1.202	4.542,07	343	1.297,48	127,11	858	3.239,15	1.008,75	1.084	4.098,35	1.899,98	343	1.292,78	85,06	781	2.951,55
4,01 - 4,50	923	3.928,39	318	1.355,60	125,67	679	2.890,45	895,32	824	3.508,92	1.533,67	251	1.066,89	69,22	597	2.542,92
4,51 - 5,00	868	4.147,43	328	1.565,17	156,17	663	3.167,68	989,96	805	3.846,25	1.650,16	271	1.291,77	74,03	557	2.660,27
5,01 - 7,50	2.349	14.268,74	1.062	6.515,20	594,59	1.818	11.066,80	3.312,94	2.180	13.252,25	5.518,02	776	4.758,98	271,29	1.650	10.020,49
7,51 - 10,00	1.056	9.161,40	579	5.052,65	465,45	833	7.231,84	2.123,78	981	8.494,29	3.410,56	455	3.978,92	228,84	690	5.951,33
10,01 - 12,50	532	5.920,82	312	3.473,30	317,75	447	4.977,14	1.384,96	493	5.485,42	2.094,69	266	2.957,80	155,00	348	3.872,25
12,51 - 15,00	279	3.821,27	195	2.668,02	261,81	246	3.369,01	916,43	257	3.521,92	1.287,02	152	2.067,23	115,17	168	2.309,42
15,01 - 20,00	241	4.133,75	154	2.639,53	221,34	194	3.344,42	863,19	220	3.785,21	1.507,51	125	2.135,59	88,02	151	2.597,23
20,01 - 25,00	106	2.380,94	75	1.693,95	123,56	87	1.963,71	576,70	95	2.132,29	894,62	55	1.237,52	35,78	68	1.523,94
25,01 - 30,00	36	979,76	19	516,93	24,54	24	653,38	144,62	32	871,59	382,54	21	569,85	22,64	20	537,31
30,01 - 40,00	40	1.343,70	21	698,51	37,15	35	1.174,63	196,99	36	1.213,47	540,62	15	504,69	13,40	24	799,10
40,01 - 50,00	26	1.162,59	10	452,61	21,62	19	861,42	208,07	22	987,44	409,65	13	591,27	35,43	13	585,77
50,01 - 75,00	20	1.179,84	8	483,96	31,50	10	596,78	160,23	15	877,28	505,60	7	432,28	12,69	5	297,10
75,01 - 100,00	4	338,96	3	248,79	22,00	3	248,79	91,00	3	248,79	71,17	3	248,79	13,05	—	—
100,01 - 150,00	10	1.227,33	4	472,47	26,20	7	869,01	141,73	9	1.100,74	614,24	4	490,95	12,11	3	399,84
150,01 - 200,00	1	160,00	—	—	—	—	—	—	—	—	—	—	—	—	—	—
200,01 - 250,00	3	633,55	—	—	—	1	204,70	11,75	2	429,70	227,35	1	204,70	5,37	—	—
250,01 - 500,00	8	3.119,70	1	399,22	14,70	1	399,22	84,80	4	1.600,87	1.000,95	1	399,22	4,50	—	—
500,01 - 1.000,00	3	2.386,65	—	—	—	—	—	—	2	1.436,65	1.414,59	—	—	—	—	—
1.000,01 - 2.500,00	3	5.398,95	—	—	—	—	—	—	3	5.398,95	3.079,44	—	—	—	—	—
oltre 2.500	—	—	—	—	—	—	—	—	—	—	—	—	—	—	—	—
TOTALE	24.591	96.280,15	5.570	34.385,20	3.149,76	15.864	63.557,83	19.851,95	18.145	82.440,03	37.339,53	6.059	29.915,14	1.833,79	14.701	53.194,24

PIANURA

Fino a 0,10	293	25,55	3	0,24	0,22	52	4,82	3,92	28	2,39	1,48	46	4,31	2,84	113	10,10
0,11 - 0,20	964	169,12	17	3,03	2,10	259	46,04	33,87	118	20,68	15,15	230	40,21	25,50	370	65,08
0,21 - 0,30	1.198	326,14	44	11,90	8,76	455	124,19	90,08	155	42,73	24,62	210	56,73	32,05	450	123,06
0,31 - 0,40	1.505	546,03	80	28,81	18,07	763	276,77	193,38	181	66,76	37,87	194	71,45	33,77	534	194,86
0,41 - 0,50	1.112	524,64	87	41,35	21,44	655	310,32	189,82	209	99,96	47,77	198	94,32	37,19	455	216,09
0,51 - 0,75	2.911	1.872,33	354	231,47	96,29	1.982	1.284,67	748,23	534	349,37	159,12	441	284,97	85,67	1.109	716,26
0,76 - 1,00	2.642	2.390,77	507	463,85	138,45	2.083	1.891,50	1.014,14	688	623,68	255,19	508	464,60	95,31	1.164	1.057,76
1,01 - 1,50	4.757	6.026,73	1.444	1.863,67	423,31	4.179	5.308,49	2.781,11	1.451	1.868,94	560,27	948	1.225,00	188,36	2.155	2.742,55
1,51 - 2,00	4.100	7.306,46	1.827	3.280,39	614,67	3.798	6.774,23	3.456,65	1.631	2.920,18	887,41	1.074	1.931,97	219,91	1.961	3.503,06
2,01 - 2,50	3.552	8.103,77	2.008	4.593,99	755,13	3.370	7.692,54	3.860,50	1.582	3.617,05	993,32	1.072	2.464,90	254,54	1.712	3.906,77
2,51 - 3,00	2.926	8.179,54	1.906	5.340,78	818,07	2.802	7.833,33	3.798,54	1.549	4.333,44	1.118,45	1.013	2.843,54	279,14	1.559	4.358,05
3,01 - 3,50	2.468	8.158,41	1.833	6.069,79	925,60	2.384	7.883,45	3.786,02	1.319	4.368,06	1.038,55	913	3.027,37	266,52	1.290	4.268,87
3,51 - 4,00	1.915	7.270,37	1.481	5.621,36	813,25	1.858	7.054,83	3.328,76	1.129	4.289,88	1.017,90	793	3.021,79	249,44	996	3.786,36
4,01 - 4,50	1.593	6.812,72	1.304	5.576,62	816,97	1.543	6.599,10	3.080,24	969	4.153,58	956,90	683	2.936,51	232,65	818	3.492,37
4,51 - 5,00	1.572	7.541,61	1.335	6.399,20	949,60	1.524	7.308,85	3.289,60	979	4.698,09	1.092,98	717	3.453,54	260,31	836	4.011,88
5,01 - 7,50	4.369	26.907,01	3.932	24.250,04	3.663,64	4.259	26.234,29	11.603,72	2.873	17.678,93	3.894,97	2.163	13.449,38	984,31	2.200	13.520,72
7,51 - 10,00	2.434	21.678,86	2.310	20.157,63	3.323,46	2.429	21.194,41	8.863,03	1.632	14.250,35	3.026,53	1.522	13.360,13	936,22	1.220	10.654,20
10,01 - 12,50	1.540	17.290,68	1.470	16.495,15	2.767,01	1.507	16.920,71	7.040,54	1.009	11.333,09	2.167,21	1.135	12.778,23	873,81	739	8.269,05
12,51 - 15,00	1.015	13.906,54	952	13.047,22	2.139,79	988	13.537,84	5.543,78	684	9.379,31	1.786,47	826	11.336,25	804,26	459	6.270,20
15,01 - 20,00	1.134	19.574,00	1.081	18.659,37	2.957,90	1.106	19.089,21	7.902,85	769	13.218,84	2.617,37	915	15.848,98	1.119,86	533	9.194,76
20,01 - 25,00	401	8.886,15	363	8.032,53	1.311,88	382	8.437,61	3.275,22	268	5.937,26	1.360,72	329	7.271,45	504,87	179	3.957,40
25,01 - 30,00	146	3.976,13	132	3.583,05	613,22	138	3.755,03	1.412,38	104	2.813,80	567,25	118				

TAV. 9 — Aziende per classe d

Superficie

CLASSI DI SUPERFICIE DELLE AZIENDE <i>Ellari</i>	AZIENDE CON BESTIAME BOVINO								AZIENDE SENZA	
	Aziende		Capi						Aziende	
	Numero	Superficie	Bovini		Altri				Numero	Superficie
			Totale	di cui vacche da latte	Bufalini	Ovini e caprini	Suini	Equini		
Senza terreno agrario . . .	12	—	30	7	—	—	1	—	4	—
fino a 0,10	24	2,04	31	22	—	2	2	1	57	4,4
0,11 - 0,20	60	10,32	94	61	—	4	18	6	165	28,2
0,21 - 0,30	119	32,75	170	119	—	7	34	7	194	52,0
0,31 - 0,40	243	87,91	332	227	—	8	67	18	304	110,3
0,41 - 0,50	254	119,59	347	261	—	10	79	12	206	96,0
0,51 - 0,75	1.115	730,47	1.538	1.072	—	32	366	67	629	399,4
0,76 - 1,00	1.738	1.584,77	2.498	1.800	—	80	556	103	466	416,5
1,01 - 1,50	5.037	6.450,20	7.689	5.588	—	274	1.617	437	672	840,8
1,51 - 2,00	5.541	9.880,23	9.917	7.111	—	328	2.164	714	405	714,2
2,01 - 2,50	5.544	12.630,07	11.519	8.226	—	546	2.360	1.084	297	671,1
2,51 - 3,00	4.856	13.544,53	11.553	8.080	—	498	2.307	1.062	222	618,3
3,01 - 3,50	4.423	14.565,55	11.795	7.949	—	455	2.395	1.288	168	548,2
3,51 - 4,00	3.497	13.228,90	10.312	6.895	—	361	1.987	1.123	110	413,3
4,01 - 4,50	2.932	12.509,39	9.600	6.230	—	325	1.856	1.037	108	458,7
4,51 - 5,00	2.803	13.410,89	10.100	6.358	—	303	1.908	1.146	85	406,5
5,01 - 7,50	8.452	51.810,24	36.623	21.881	—	1.217	7.019	3.984	186	1.120,3
7,51 - 10,00	4.506	39.162,86	27.597	14.109	—	727	5.173	2.645	87	755,6
10,01 - 12,50	2.531	29.453,69	20.610	9.642	—	594	3.640	1.823	22	246,5
12,51 - 15,00	1.591	21.790,67	15.759	6.876	—	393	2.578	1.180	12	162,7
15,01 - 20,00	1.565	28.702,89	20.440	8.340	—	414	2.904	1.222	20	333,0
20,01 - 25,00	523	13.800,90	9.233	3.681	—	240	1.130	404	8	176,6
25,01 - 30,00	248	6.752,08	3.774	1.393	—	145	422	143	3	83,0
30,01 - 40,00	190	6.503,01	3.424	1.272	—	134	433	127	2	69,8
40,01 - 50,00	69	3.172,10	1.549	616	—	72	104	32	1	48,5
50,01 - 75,00	67	4.106,26	2.053	769	—	34	262	34	3	181,3
75,01 - 100,00	34	2.968,42	1.765	604	—	6	105	28	—	—
100,01 - 150,00	26	3.221,70	1.791	574	—	31	105	10	1	129,7
150,01 - 200,00	16	2.364,65	1.483	399	—	237	9	13	1	174,7
200,01 - 250,00	4	374,94	313	116	—	2	6	7	—	—
250,01 - 500,00	9	3.014,63	1.609	409	—	3	—	33	1	251,0
500,01 - 1.000,00	2	1.291,76	30	17	—	4	—	—	—	—
1.000,01 - 2.500,00	—	—	—	—	—	—	—	—	—	—
oltre 2.500	1	5.214,46	2.184	1.255	—	—	646	16	—	—
TOTALE	58.332	323.492,87	237.762	131.959	—	7.486	42.253	19.406	4.439	9.511,8

A - T

B - PER FORM

CONDUZIONE DIRETTA

Senza terreno agrario	9	—	17	6	—	—	1	—	2	—
fino a 0,10	23	1,99	29	20	—	—	2	1	57	4,4
0,11 - 0,20	60	10,32	94	61	—	4	18	6	164	28,1
0,21 - 0,30	115	31,61	159	115	—	7	32	6	193	51,7
0,31 - 0,40	238	86,15	325	222	—	8	67	17	301	109,2
0,41 - 0,50	245	115,16	329	249	—	10	76	11	202	94,2
0,51 - 0,75	1.094	717,29	1.491	1.047	—	32	359	66	613	388,8
0,76 - 1,00	1.701	1.550,07	2.442	1.738	—	78	523	98	459	410,3
1,01 - 1,50	4.983	6.381,58	7.556	5.518	—	272	1.581	424	654	817,8
1,51 - 2,00	5.419	9.560,18	9.603	6.918	—	327	2.091	696	393	692,4
2,01 - 2,50	5.442	12.393,63	11.263	8.044	—	546	2.317	1.074	283	639,6
2,51 - 3,00	4.730	13.188,41	11.204	7.841	—	492	2.220	1.047	212	590,6
3,01 - 3,50	4.315	14.203,21	11.381	7.687	—	455	2.305	1.272	163	531,5
3,51 - 4,00	3.378	12.771,94	9.876	6.588	—	356	1.902	1.107	110	413,3
4,01 - 4,50	2.814	11.999,90	9.054	5.857	—	323	1.733	1.011	106	450,2
4,51 - 5,00	2.563	12.731,69	9.375	5.918	—	303	1.775	1.113	80	382,9
5,01 - 7,50	7.852	48.012,37	32.879	19.743	—	1.201	6.280	3.705	182	1.096,1
7,51 - 10,00	3.745	32.378,34	21.053	11.051	—	720	3.894	2.075	83	718,2
10,01 - 12,50	1.909	21.288,88	12.761	6.325	—	591	2.235	1.142	20	223,8
12,51 - 15,00	952	12.989,01	7.686	3.501	—	385	1.354	594	10	135,7
15,01 - 20,00	845	14.456,40	7.418	3.457	—	397	1.168	470	19	315,5
20,01 - 25,00	292	6.462,84	2.833	1.262	—	233	374	122	8	176,6
25,01 - 30,00	132	3.584,34	1.271	522	—	145	135	51	1	25,4
30,01 - 40,00	95	3.227,24	953	410	—	127	95	41	2	69,8
40,01 - 50,00	29	1.328,94	350	146	—	71	23	14	1	48,5
50,01 - 75,00	23	1.367,32	191	78	—	34	20	12	1	63,1
75,01 - 100,00	6	500,00	113	39	—	6	13	3	—	—
100,01 - 150,00	8	1.007,31	179	47	—	8	1	2	—	—
150,01 - 200,00	4	746,89	130	28	—	—	1	3	—	—
200,01 - 250,00	—	—	—	—	—	—	—	—	—	—
250,01 - 500,00	—	—	—	—	—	—	—	—	—	—
500,01 - 1.000,00	—	—	—	—	—	—	—	—	—	—
1.000,01 - 2.500,00	—	—	—	—	—	—	—	—	—	—
oltre 2.500	—	—	—	—	—	—	—	—	—	—
TOTALE	53.121	243.193,01	171.985	104.438	—	7.131	32.615	16.183	4.319	8.428,9

Segue Tav. 9 — Aziende per classe

Superf

CLASSI DI SUPERFICIE DELLE AZIENDE <i>Ettari</i>	AZIENDE CON BESTIAME BOVINO								AZIENDE SI		
	Aziende		Capi						Aziende		
	Numero	Superficie	Bovini		Altri				Numero	Superficie	
			Totale	di cui vacche da latte	Bufalini	Ovini e caprini	Suini	Equini			
Senza terreno agrario	3	—	13	1	—	—	—	—	—	2	—
fino a 0,10	—	—	—	—	—	—	—	—	—	—	—
0,11 - 0,20	—	—	—	—	—	—	—	—	—	—	—
0,21 - 0,30	1	0,30	1	1	—	—	—	—	—	—	—
0,31 - 0,40	2	0,66	2	1	—	—	—	—	—	2	0
0,41 - 0,50	6	2,96	11	8	—	—	—	—	—	2	0
0,51 - 0,75	6	3,87	7	4	—	—	—	2	—	6	4
0,76 - 1,00	14	13,24	27	18	—	—	—	8	—	5	4
1,01 - 1,50	20	25,81	39	21	—	—	—	8	5	15	19
1,51 - 2,00	32	56,66	61	28	—	—	—	15	5	10	18
2,01 - 2,50	27	61,43	71	32	—	—	—	7	4	10	22
2,51 - 3,00	18	49,66	33	25	—	—	3	15	3	7	19
3,01 - 3,50	15	50,57	46	22	—	—	—	2	3	3	9
3,51 - 4,00	15	57,35	46	22	—	—	3	5	3	—	—
4,01 - 4,50	12	52,06	29	25	—	—	—	5	1	2	8
4,51 - 5,00	16	76,51	75	43	—	—	—	12	2	2	9
5,01 - 7,50	56	357,83	271	154	—	—	5	49	27	3	18
7,51 - 10,00	37	328,48	330	155	—	—	—	50	15	3	28
10,01 - 12,50	29	328,07	295	139	—	—	—	17	10	2	22
12,51 - 15,00	24	338,92	303	133	—	—	—	13	12	2	27
15,01 - 20,00	41	717,62	705	264	—	—	—	18	14	1	17
20,01 - 25,00	37	825,78	673	264	—	—	1	54	15	—	—
25,01 - 30,00	31	863,41	639	214	—	—	—	61	17	2	57
30,01 - 40,00	42	1.477,32	1.199	396	—	—	6	191	33	—	—
40,01 - 50,00	34	1.570,79	1.077	425	—	—	1	66	15	—	—
50,01 - 75,00	43	2.674,94	1.851	684	—	—	—	241	22	2	111
75,01 - 100,00	27	2.380,42	1.571	541	—	—	—	84	21	—	—
100,01 - 150,00	18	2.214,39	1.612	527	—	—	23	104	8	1	12
150,01 - 200,00	12	2.117,76	1.353	371	—	—	—	237	8	10	17
200,01 - 250,00	4	874,94	313	116	—	—	—	2	6	—	—
250,01 - 500,00	9	3.014,63	1.609	409	—	—	3	1.609	33	1	25
500,01 - 1.000,00	2	1.291,76	30	17	—	—	4	—	—	—	—
1.000,01 - 2.500,00	—	—	—	—	—	—	—	—	—	—	—
oltre 2.500	1	5.214,46	2.184	1.255	—	—	—	646	16	—	—
TOTALE	634	27.042,70	16.476	6.315	—	—	288	1.687	301	84	96

Segue B - PER FOR
CONDUZIONE CON SALAR

CONDUZIONE A COE											
Senza terreno agrario	—	—	—	—	—	—	—	—	—	—	—
fino a 0,10	—	—	—	—	—	—	—	—	—	—	—
0,11 - 0,20	—	—	—	—	—	—	—	—	—	—	—
0,21 - 0,30	—	—	—	—	—	—	—	—	—	—	—
0,31 - 0,40	—	—	—	—	—	—	—	—	—	—	—
0,41 - 0,50	—	—	—	—	—	—	—	—	—	—	—
0,51 - 0,75	—	—	—	—	—	—	—	—	—	—	—
0,76 - 1,00	13	12,60	31	24	—	—	—	5	2	—	—
1,01 - 1,50	19	23,90	42	25	—	—	—	12	3	—	—
1,51 - 2,00	65	118,63	182	119	—	—	—	42	9	1	—
2,01 - 2,50	59	137,78	147	125	—	—	—	27	2	1	—
2,51 - 3,00	88	250,29	266	182	—	—	1	55	9	—	—
3,01 - 3,50	76	254,85	290	199	—	—	—	60	6	1	—
3,51 - 4,00	88	338,25	337	253	—	—	—	64	8	—	—
4,01 - 4,50	90	389,04	434	305	—	—	—	98	15	—	—
4,51 - 5,00	111	540,23	585	361	—	—	—	102	20	3	—
5,01 - 7,50	418	2.645,00	2.710	1.592	—	—	8	459	147	1	—
7,51 - 10,00	534	4.776,85	4.712	2.221	—	—	3	802	318	—	—
10,01 - 12,50	544	6.168,10	6.103	2.547	—	—	2	1.002	455	—	—
12,51 - 15,00	537	7.406,96	6.966	2.906	—	—	3	994	471	—	—
15,01 - 20,00	751	13.062,00	11.965	4.480	—	—	17	1.639	691	—	—
20,01 - 25,00	286	6.336,55	5.623	2.110	—	—	6	683	257	—	—
25,01 - 30,00	84	2.278,56	1.845	644	—	—	—	224	75	—	—
30,01 - 40,00	51	1.732,15	1.247	454	—	—	1	141	47	—	—
40,01 - 50,00	6	272,37	122	45	—	—	—	15	3	—	—
50,01 - 75,00	1	64,00	11	7	—	—	—	1	—	—	—
75,01 - 100,00	1	88,00	81	24	—	—	—	8	4	—	—
100,01 - 150,00	—	—	—	—	—	—	—	—	—	—	—
150,01 - 200,00	—	—	—	—	—	—	—	—	—	—	—
200,01 - 250,00	—	—	—	—	—	—	—	—	—	—	—
250,01 - 500,00	—	—	—	—	—	—	—	—	—	—	—
500,01 - 1.000,00	—	—	—	—	—	—	—	—	—	—	—
1.000,01 - 2.500,00	—	—	—	—	—	—	—	—	—	—	—
oltre 2.500	—	—	—	—	—	—	—	—	—	—	—
TOTALE	3.822	46.896,11	43.699	18.623	—	—	41	6.433	2.542	7	—

Seque Tav. 9 — Aziende per classe

Super

CLASSI DI SUPERFICIE DELLE AZIENDE <i>Ettari</i>	AZIENDE CON BESTIAME BOVINO								AZIENDE S	
	Aziende		Capì						Aziende	
	Numero	Superficie	Bovini		Altri				Numero	Superficie
			Totale	di cui vacche da latte	Bufalini	Ovini e caprini	Suini	Equini		
Senza terreno agrario . . .	—	—	—	—	—	—	—	—	—	—
fino a 0,10	1	0,05	2	2	—	—	2	—	—	—
0,11 - 0,20	—	—	—	—	—	—	—	—	—	1
0,21 - 0,30	3	0,84	10	3	—	—	—	2	1	1
0,31 - 0,40	3	1,10	5	4	—	—	—	—	1	1
0,41 - 0,50	3	1,47	7	4	—	—	—	3	1	2
0,51 - 0,75	15	9,31	40	21	—	—	—	5	1	10
0,76 - 1,00	10	8,86	28	20	—	—	2	10	3	2
1,01 - 1,50	15	18,91	52	24	—	—	2	16	5	3
1,51 - 2,00	25	44,76	71	46	—	—	1	16	4	1
2,01 - 2,50	16	37,23	38	25	—	—	—	9	4	3
2,51 - 3,00	20	56,17	50	32	—	—	2	17	3	3
3,01 - 3,50	17	56,82	78	41	—	—	—	28	7	1
3,51 - 4,00	16	61,36	53	32	—	—	2	16	5	—
4,01 - 4,50	16	68,39	83	43	—	—	2	20	10	—
4,51 - 5,00	13	62,46	65	36	—	—	—	19	11	—
5,01 - 7,50	126	795,04	763	392	—	—	3	231	105	—
7,51 - 10,00	190	1.679,19	1.502	682	—	—	4	427	237	1
10,01 - 12,50	149	1.668,64	1.451	631	—	—	1	386	216	—
12,51 - 15,00	78	1.055,78	804	336	—	—	5	217	103	—
15,01 - 20,00	28	466,87	352	139	—	—	—	79	47	—
20,01 - 25,00	8	175,73	104	45	—	—	—	19	10	—
25,01 - 30,00	1	25,77	19	13	—	—	—	2	—	—
30,01 - 40,00	2	66,30	25	12	—	—	—	6	6	—
40,01 - 50,00	—	—	—	—	—	—	—	—	—	—
50,01 - 75,00	—	—	—	—	—	—	—	—	—	—
75,01 - 100,00	—	—	—	—	—	—	—	—	—	—
100,01 - 150,00	—	—	—	—	—	—	—	—	—	—
150,01 - 200,00	—	—	—	—	—	—	—	—	—	—
200,01 - 250,00	—	—	—	—	—	—	—	—	—	—
250,01 - 500,00	—	—	—	—	—	—	—	—	—	—
500,01 - 1.000,00	—	—	—	—	—	—	—	—	—	—
1.000,01 - 2.500,00	—	—	—	—	—	—	—	—	—	—
oltre 2.500	—	—	—	—	—	—	—	—	—	—
TOTALE	755	6.361,05	5.602	2.583	—	—	26	1.528	780	29

Seque B - PER FOI
ALTRA FO

CLASSI DI SUPERFICIE DELLE AZIENDE <i>Ettari</i>	AZIENDE CON BESTIAME BOVINO								AZIENDE S	
	Aziende		Capì						Aziende	
	Numero	Superficie	Bovini		Altri				Numero	Superficie
			Totale	di cui vacche da latte	Bufalini	Ovini e caprini	Suini	Equini		
Senza terreno agrario . . .	—	—	—	—	—	—	—	—	—	—
fino a 0,10	3	0,24	4	3	—	—	—	—	—	20
0,11 - 0,20	8	1,25	10	7	—	—	—	2	—	33
0,21 - 0,30	14	3,72	18	13	—	—	2	1	—	25
0,31 - 0,40	22	7,87	24	21	—	—	7	4	—	25
0,41 - 0,50	22	10,16	28	25	—	—	2	3	—	27
0,51 - 0,75	95	62,14	114	87	—	—	19	9	—	80
0,76 - 1,00	203	187,27	259	212	—	—	63	17	3	81
1,01 - 1,50	720	933,16	981	751	—	—	214	99	8	150
1,51 - 2,00	909	1.622,28	1.274	979	—	—	269	134	9	106
2,01 - 2,50	1.042	2.358,74	1.679	1.193	—	—	374	136	15	115
2,51 - 3,00	971	2.689,59	1.652	1.152	—	—	346	140	18	73
3,01 - 3,50	993	3.244,10	1.849	1.244	—	—	399	199	25	87
3,51 - 4,00	800	3.003,93	1.607	1.055	—	—	315	148	18	48
4,01 - 4,50	720	3.061,01	1.520	978	—	—	279	147	16	57
4,51 - 5,00	608	2.896,24	1.297	853	—	—	259	104	20	40
5,01 - 7,50	2.234	13.660,95	5.517	3.540	—	—	1.003	599	85	108
7,51 - 10,00	1.167	10.080,38	3.579	2.108	—	—	631	303	77	57
10,01 - 12,50	651	7.274,60	2.259	1.298	—	—	516	193	48	15
12,51 - 15,00	354	4.846,61	1.563	840	—	—	360	91	48	9
15,01 - 20,00	357	6.138,98	1.573	873	—	—	290	109	49	13
20,01 - 25,00	160	3.524,40	994	522	—	—	217	85	22	5
25,01 - 30,00	84	2.296,15	496	269	—	—	141	34	19	1
30,01 - 40,00	53	1.801,45	275	156	—	—	102	20	17	2
40,01 - 50,00	18	820,15	114	50	—	—	71	8	5	—
50,01 - 75,00	18	1.054,14	81	40	—	—	34	6	3	1
75,01 - 100,00	7	595,12	134	62	—	—	6	12	—	—
100,01 - 150,00	5	648,04	28	16	—	—	8	—	—	—
150,01 - 200,00	6	1.088,56	340	191	—	—	17	9	4	—
200,01 - 250,00	1	200,44	32	15	—	—	2	5	1	—
250,01 - 500,00	—	—	—	—	—	—	—	—	—	—
500,01 - 1.000,00	2	1.291,76	30	17	—	—	4	—	—	—
1.000,01 - 2.500,00	—	—	—	—	—	—	—	—	—	—
oltre 2.500	—	—	—	—	—	—	—	—	—	—
TOTALE	12.247	75.403,43	29.331	18.570	—	—	5.950	2.637	512	1.178

C - PER FOI
M

Segue Tav. 9 — Aziende per classe

Superficie

CLASSI DI SUPERFICIE DELLE AZIENDE Ettari	AZIENDE CON BESTIAME BOVINO								AZIENDE S		
	Aziende		Capi						Aziende		
	Numero	Superficie	Bovini		Altri				Numero	Superficie	
			Totale	di cui vacche da latte	Bufalini	Ovini e caprini	Suini	Equini			
Senza terreno agrario	6	—	16	2	—	—	—	—	—	—	
fino a 0,10	9	0,76	10	9	—	—	—	—	17	—	
0,11 - 0,20	15	2,37	19	17	—	2	—	2	37	—	
0,21 - 0,30	26	6,97	32	28	—	1	—	4	40	—	
0,31 - 0,40	60	21,23	69	58	—	—	—	8	66	—	
0,41 - 0,50	53	24,39	64	56	—	6	—	11	40	—	
0,51 - 0,75	274	178,39	362	298	—	3	—	60	133	—	
0,76 - 1,00	439	397,42	602	460	—	7	—	119	87	—	
1,01 - 1,50	1.424	1.811,86	2.041	1.582	—	29	—	364	65	—	
1,51 - 2,00	1.545	2.736,17	2.639	1.985	—	31	—	526	162	—	
2,01 - 2,50	1.514	3.441,97	2.993	2.270	—	34	—	631	240	—	
2,51 - 3,00	1.380	3.846,83	3.044	2.257	—	54	—	592	263	—	
3,01 - 3,50	1.200	3.943,36	2.923	2.106	—	37	—	563	316	—	
3,51 - 4,00	953	3.601,96	2.473	1.778	—	31	—	505	293	—	
4,01 - 4,50	735	3.129,02	2.221	1.541	—	27	—	435	256	—	
4,51 - 5,00	730	3.489,36	2.357	1.593	—	31	—	426	281	—	
5,01 - 7,50	2.078	12.646,06	8.015	5.284	—	130	—	1.566	888	—	
7,51 - 10,00	954	8.266,26	5.056	2.837	—	45	—	1.018	471	—	
10,01 - 12,50	485	5.399,11	3.097	1.645	—	33	—	667	300	—	
12,51 - 15,00	267	3.654,42	2.188	1.055	—	8	—	443	191	—	
15,01 - 20,00	210	3.614,43	2.086	1.034	—	72	—	335	121	—	
20,01 - 25,00	93	2.086,16	1.156	506	—	19	—	147	51	—	
25,01 - 30,00	30	814,62	345	131	—	2	—	60	16	—	
30,01 - 40,00	34	1.138,78	415	191	—	26	—	62	12	—	
40,01 - 50,00	15	689,85	309	167	—	1	—	51	3	—	
50,01 - 75,00	10	623,65	272	109	—	—	—	118	3	—	
75,01 - 100,00	3	248,79	311	120	—	—	—	5	1	—	
100,01 - 150,00	5	640,33	267	68	—	23	—	105	3	—	
150,01 - 200,00	—	—	—	—	—	—	—	—	—	—	
200,01 - 250,00	1	204,70	17	15	—	—	—	—	—	—	
250,01 - 500,00	1	399,22	99	34	—	—	—	—	1	—	
500,01 - 1.000,00	—	—	—	—	—	—	—	—	—	—	
1.000,01 - 2.500,00	—	—	—	—	—	—	—	—	—	—	
oltre 2.500	—	—	—	—	—	—	—	—	—	—	
TOTALE	14.549	67.058,44	45.492	29.236	—	652	—	8.831	3.964	1.032	2.231

Segue C - PER Z

C

Senza terreno agrario	6	—	14	5	—	—	—	1	—	—	4
fino a 0,10	12	1,04	17	10	—	2	—	2	1	—	20
0,11 - 0,20	37	6,70	65	37	—	2	—	14	6	—	95
0,21 - 0,30	79	22,06	120	78	—	4	—	29	6	—	129
0,31 - 0,40	161	58,81	235	148	—	1	—	55	14	—	213
0,41 - 0,50	179	85,04	255	180	—	2	—	65	12	—	139
0,51 - 0,75	746	489,94	1.062	687	—	10	—	257	58	—	416
0,76 - 1,00	1.096	1.000,08	1.637	1.128	—	10	—	428	80	—	298
1,01 - 1,50	2.893	3.705,18	4.667	3.255	—	31	—	1.154	364	—	348
1,51 - 2,00	3.087	5.521,78	6.004	4.147	—	28	—	1.504	543	—	193
2,01 - 2,50	2.988	6.829,36	6.847	4.763	—	138	—	1.573	829	—	104
2,51 - 3,00	2.505	7.008,11	6.857	4.671	—	98	—	1.575	781	—	75
3,01 - 3,50	2.230	7.378,09	7.023	4.599	—	19	—	1.633	947	—	32
3,51 - 4,00	1.744	6.623,01	6.232	4.062	—	15	—	1.334	812	—	15
4,01 - 4,50	1.477	6.319,36	5.859	3.711	—	19	—	1.270	765	—	21
4,51 - 5,00	1.465	7.025,29	6.446	3.912	—	13	—	1.378	845	—	20
5,01 - 7,50	4.140	25.503,23	23.091	13.057	—	84	—	4.854	3.011	—	25
7,51 - 10,00	2.385	20.816,22	18.962	9.164	—	51	—	3.852	2.097	—	15
10,01 - 12,50	1.495	16.779,98	15.254	6.695	—	45	—	2.780	1.475	—	3
12,51 - 15,00	970	13.239,64	12.008	4.981	—	25	—	2.044	941	—	3
15,01 - 20,00	1.098	18.949,48	16.787	6.433	—	52	—	2.456	1.052	—	3
20,01 - 25,00	370	8.190,34	7.083	2.653	—	4	—	898	331	—	1
25,01 - 30,00	134	3.641,31	2.933	993	—	2	—	328	108	—	2
30,01 - 40,00	103	3.562,78	2.734	925	—	6	—	351	98	—	—
40,01 - 50,00	36	1.652,10	1.126	399	—	—	—	45	24	—	—
50,01 - 75,00	39	2.428,47	1.700	620	—	—	—	138	28	—	—
75,01 - 100,00	24	2.124,51	1.320	422	—	—	—	88	27	—	—
100,01 - 150,00	16	1.933,33	1.496	490	—	—	—	—	6	—	—
150,01 - 200,00	10	1.776,09	1.143	208	—	220	—	—	9	—	—
200,01 - 250,00	2	469,80	264	86	—	—	—	—	6	—	—
250,01 - 500,00	8	2.615,41	1.510	375	—	—	—	—	1	—	—
500,01 - 1.000,00	—	—	—	—	—	—	—	—	32	—	—
1.000,01 - 2.500,00	—	—	—	—	—	—	—	—	—	—	—
oltre 2.500	1	5.214,46	2.184	1.255	—	—	—	—	—	—	—
TOTALE	31.536	181.031,00	162.139	84.153	—	884	—	30.785	15.330	2.179	3.411

perficie e dotazione di bestiame
tari

FIAME BOVINO				TOTALE AZIENDE CON BESTIAME								AZIENDE SENZA BESTIAME		T O T A L E	
Capi				Aziende		Capi						Numero	Superficie	Aziende	Superficie
Bovini	Ovini e caprini	Suini	Equini	Numero	Superficie	Bovini		Bovini	Ovini e caprini	Suini	Equini				
						Totale	di cui vacche da latte								
—	—	—	—	6	—	16	2	—	—	—	—	3	—	9	—
—	3	15	—	26	2.20	10	9	—	3	15	—	374	30.16	400	32.36
—	15	21	3	52	8.70	19	17	—	17	23	3	689	113.61	741	122.31
—	10	42	—	66	17.59	32	28	—	11	46	1	622	164.46	688	182.05
—	23	83	2	126	44.90	69	58	—	23	91	6	688	248.73	814	293.63
—	20	28	1	93	42.79	64	56	—	26	39	1	459	213.27	552	256.06
—	40	118	10	407	262.55	362	298	—	43	178	18	1 122	706.11	1 529	968.66
—	26	79	13	526	474.44	602	460	—	33	198	27	801	717.32	1 327	1 191.76
—	65	125	31	1 598	2 032.28	2 041	1 582	—	94	489	96	1 249	1 572.76	2 847	3 605.04
—	154	79	20	1 651	2 923.07	2 639	1 985	—	185	605	182	803	1 421.54	2 454	4 344.61
—	31	48	19	1 592	3 618.20	2 993	2 270	—	65	679	259	576	1 305.81	2 168	4 924.01
—	13	62	30	1 454	4 054.70	3 044	2 257	—	67	654	293	380	1 057.29	1 834	5 111.99
—	18	35	17	1 249	4 101.96	2 923	2 106	—	55	598	333	278	909.87	1 527	5 011.83
—	31	17	21	1 000	3 779.48	2 473	1 778	—	62	522	314	202	762.59	1 202	4 542.07
—	7	28	8	765	3 256.14	2 221	1 541	—	34	467	264	158	672.25	923	3 928.39
—	8	14	10	755	3 607.84	2 357	1 593	—	39	440	291	113	539.59	868	4 147.43
—	26	25	23	2 131	12 958.97	8 015	5 284	—	156	1 591	911	218	1 309.77	2 349	14 268.74
—	7	100	4	969	8 396.71	5 056	2 837	—	52	1 118	475	87	764.69	1 056	9 161.40
—	2	135	—	489	5 441.53	3 097	1 645	—	35	802	300	43	479.29	532	5 920.82
—	—	—	—	267	3 654.42	2 188	1 055	—	8	443	191	12	166.85	279	3 821.27
—	2	3	1	214	3 679.57	2 080	1 034	—	74	342	122	27	454.18	241	4 133.75
—	5	1	—	95	2 129.67	1 156	506	—	24	148	51	11	251.27	106	2 380.94
—	—	—	—	30	814.62	345	131	—	2	60	16	6	165.14	36	979.76
—	—	—	—	34	1 138.78	415	191	—	26	62	12	6	204.92	40	1 343.70
—	—	2	—	16	738.35	309	167	—	1	53	3	10	424.24	26	1 162.59
—	—	—	—	10	623.65	272	109	—	—	118	3	10	556.19	20	1 179.84
—	—	—	—	3	248.79	311	120	—	—	5	1	1	90.17	4	338.96
—	—	—	—	5	640.33	267	68	—	23	105	3	5	587.00	10	1 227.33
—	—	—	—	—	—	—	—	—	—	—	—	1	160.00	1	160.00
—	—	—	—	1	204.70	17	15	—	—	—	—	2	428.85	3	633.55
—	—	—	—	1	399.22	99	34	—	—	—	—	7	2 720.48	8	3 119.70
—	—	—	—	—	—	—	—	—	—	—	—	3	2 386.65	3	2 386.65
—	—	—	—	—	—	—	—	—	—	—	—	3	5 398.95	3	5 398.95
—	—	—	—	—	—	—	—	—	—	—	—	—	—	—	—
—	506	1 060	213	15 631	69 296.15	45 492	29 236	—	1 158	9 891	4 177	8 969	26 984.00	24 600	96 280.15

R A

—	—	174	3	10	—	14	5	—	—	175	3	5	—	15	—
—	1	38	—	32	2.64	17	10	—	3	40	1	261	22.91	293	25.55
—	12	105	2	132	23.22	65	37	—	14	119	8	832	145.90	964	169.12
—	32	120	4	208	56.88	120	78	—	36	149	10	990	269.26	1 198	326.14
—	53	274	13	374	136.23	239	148	—	54	329	27	1 131	409.80	1 505	546.03
—	50	127	5	318	150.17	255	180	—	52	192	17	794	374.47	1 112	524.64
—	124	488	33	1 162	753.81	1 062	687	—	134	785	91	1 749	1 118.52	2 911	1 872.33
—	77	321	33	1 394	1 266.58	1 637	1 128	—	87	741	119	1 248	1 124.19	2 642	2 390.77
—	82	351	80	3 241	4 134.00	4 667	3 255	—	113	1 505	444	1 516	1 892.73	4 757	6 026.73
—	22	328	63	3 280	5 862.09	6 004	4 147	—	50	1 832	606	820	1 444.37	4 100	7 306.46
—	6	142	42	3 092	7 065.05	6 847	4 763	—	144	1 715	871	460	1 038.72	3 552	8 103.77
—	1	100	29	2 580	7 215.92	6 857	4 671	—	99	1 675	810	346	963.62	2 926	8 179.54
—	8	32	22	2 262	7 483.72	7 023	4 599	—	27	1 665	969	206	674.69	2 468	8 158.41
—	1	21	5	1 759	6 679.23	6 232	4 062	—	16	1 355	817	156	591.14	1 915	7 270.37
—	8	60	6	1 485	7 121.76	6 446	3 912	—	19	1 358	775	95	405.05	1 593	6 812.72
—	1	22	13	4 165	25 655.59	23 091	13 057	—	21	1 438	851	87	419.85	1 572	7 541.61
—	—	15	10	2 400	20 948.11	18 962	9 164	—	85	4 876	3 024	204	1 251.42	4 369	26 907.01
—	—	72	—	1 498	16 815.77	15 254	6 699	—	51	3 867	2 107	84	730.75	2 484	21 678.86
—	—	3	1	973	13 329.19	12 008	4 981	—	45	2 852	1 475	42	474.91	1 540	17 290.68
—	107	90	2	1 101	18 998.53	16 787	6 433	—	25	2 047	942	42	577.35	1 015	13 906.54
—	—	9	3	371	8 210.94	7 083	2 653	—	159	2 546	1 054	33	575.47	1 134	19 574.00
—	—	41	—	136	3 698.85	2 933	993	—	4	907	334	30	675.21	401	8 886.15
—	—	—	—	103	3 562.78	2 734	925	—	2	369	108	10	277.28	146	3 976.13
—	—	—	—	36	1 662.10	1 126	399	—	6	351	98	22	781.48	125	4 344.26
—	—	4	—	41	2 546.67	1 700	620	—	—	45	24	8	349.20	44	2 011.30
—	—	—	—	24	2 124.51	1 320	422	—	—	142	28	15	942.02	56	3 488.69
—	—	1	—	17	2 063.03	1 496	490	—	—	88	27	5	427.68	29	2 552.19
—	—	—	2	11	1 950.87	1 143	208	—	—	1	6	5	641.57	22	2 704.60
—	—	—	—	2	469.80	264	86	—	220	—	11	1	160.05	12	2 110.92
—	—	—	1	9	2 866.41	1 510	375	—	—	1	6	3	697.53	5	1 167.33
—	—	—	—	—	—	—	—	—	—	—	—	2	882.00	11	3 748.41
—	—	—	—	—	—	—	—	—	—	—	—	1	529.26	1	529.26
—	—	—	—	—	—	—	—	—	—	—	—	—	—	—	—
—	—	—	—	1	5 214.46	2 184	1 255	—	—	646	16	—	—	1	5 214.46
—	585	3 026	382	33 715	184 476.58	162 939	84 153	—	1 469	33 811	15 712	11 203	20 868.40	44 918	205 344.98

TAV. 10 — Aziende per forma di conduzione, classe di superficie e regione agraria

Superficie in ettari

CLASSI DI SUPERFICIE DELLE AZIENDE <i>Ettari</i>	CONDUZIONE DIRETTA DEL COLTIVATORE		CONDUZIONE CON SALARIATI E/O COMPARTICIPANTI		CONDUZIONE A COLONIA PARZIARIA APPODERATA		ALTRA FORMA DI CONDUZIONE		T O T A L E	
	Aziende	Superficie	Aziende	Superficie	Aziende	Superficie	Aziende	Superficie	Aziende	Superficie
REGIONE AGRARIA 1 (M)										
Senza terreno agrario	—	—	—	—	—	—	—	—	—	—
fino a 0,10	82	6,17	1	0,09	—	—	—	—	83	6,26
0,11 - 0,20	101	16,54	3	0,50	—	—	—	—	104	17,04
0,21 - 0,30	62	16,41	2	0,52	—	—	—	—	64	16,93
0,31 - 0,40	80	28,36	7	2,49	—	—	—	—	87	30,85
0,41 - 0,50	72	32,71	3	1,43	—	—	—	—	75	34,14
0,51 - 0,75	200	126,44	4	2,47	—	—	—	—	204	128,91
0,75 - 1,00	218	193,78	4	3,53	—	—	—	—	222	197,31
1,01 - 1,50	533	679,48	18	22,56	—	—	—	—	551	702,04
1,51 - 2,00	549	967,56	16	27,31	—	—	—	—	565	994,87
2,01 - 2,50	565	1.275,83	14	31,14	—	—	—	—	579	1.306,97
2,51 - 3,00	464	1.271,12	11	30,27	—	—	—	—	475	1.301,39
3,01 - 3,50	436	1.422,97	7	23,52	—	—	—	—	443	1.446,49
3,51 - 4,00	324	1.210,97	9	34,29	—	—	—	—	333	1.245,26
4,01 - 4,50	274	1.164,28	7	29,71	—	—	—	—	281	1.193,99
4,51 - 5,00	209	992,15	8	38,72	—	—	—	—	217	1.030,87
5,01 - 7,50	691	4.203,89	21	126,60	—	—	—	—	712	4.330,49
7,51 - 10,00	301	2.569,41	6	52,15	—	—	—	—	307	2.621,56
10,01 - 12,50	143	1.589,44	6	70,42	—	—	—	—	149	1.659,86
12,51 - 15,00	67	913,36	4	54,54	—	—	—	—	71	967,90
15,01 - 20,00	75	1.292,20	5	90,47	—	—	—	—	80	1.382,67
20,01 - 25,00	29	631,22	2	45,52	—	—	—	—	31	676,74
25,01 - 30,00	12	329,99	—	—	—	—	—	—	12	329,99
30,01 - 40,00	7	239,53	3	108,65	—	—	—	—	10	348,18
40,01 - 50,00	2	87,23	3	136,23	—	—	—	—	5	223,46
50,01 - 75,00	5	276,71	9	542,55	—	—	—	—	14	819,26
75,01 - 100,00	2	154,72	6	551,27	—	—	—	—	8	708,99
100,01 - 150,00	2	252,11	3	390,36	—	—	—	—	5	642,47
150,01 - 200,00	3	524,32	3	527,94	—	—	—	—	6	1.052,26
200,01 - 250,00	—	—	6	1.383,48	—	—	—	—	6	1.383,48
250,01 - 500,00	—	—	9	3.187,84	—	—	—	—	9	3.187,84
500,01 - 1.000,00	—	—	6	4.060,83	—	—	—	—	6	4.060,83
1.000,01 - 2.500,00	—	—	7	10.062,99	—	—	—	—	7	10.062,99
oltre 2.500	—	—	4	17.062,55	—	—	—	—	4	17.062,55
TOTALE	5.598	22.468,90	217	38.705,94	—	—	—	—	5.725	61.174,84
REGIONE AGRARIA 2 (M)										
Senza terreno agrario	—	—	—	—	—	—	—	—	—	—
fino a 0,10	99	6,93	1	0,03	—	—	—	—	100	6,96
0,11 - 0,20	142	22,87	—	—	—	—	—	—	142	22,87
0,21 - 0,30	109	28,08	1	0,24	—	—	—	—	110	28,32
0,31 - 0,40	121	44,04	1	0,32	—	—	—	—	122	44,36
0,41 - 0,50	91	41,96	2	1,00	—	—	—	—	93	42,96
0,51 - 0,75	242	153,07	5	3,15	—	—	1	0,68	248	156,90
0,75 - 1,00	288	257,17	3	2,55	—	—	1	0,85	292	260,57
1,01 - 1,50	524	664,25	5	6,64	—	—	1	1,02	530	671,91
1,51 - 2,00	485	857,72	2	3,39	—	—	1	1,66	488	862,77
2,01 - 2,50	455	1.029,58	4	9,42	—	—	—	—	459	1.039,00
2,51 - 3,00	426	1.181,69	4	11,24	—	—	1	2,51	431	1.195,44
3,01 - 3,50	343	1.116,07	1	3,20	—	—	1	3,37	345	1.122,64
3,51 - 4,00	263	986,43	1	3,66	—	—	1	4,00	265	994,09
4,01 - 4,50	208	882,68	—	—	—	—	1	4,34	209	887,02
4,51 - 5,00	173	823,14	1	4,86	—	—	—	—	174	828,00
5,01 - 7,50	485	2.902,39	6	34,25	—	—	2	10,38	493	2.947,02
7,51 - 10,00	142	1.216,68	—	—	1	9,70	1	7,83	144	1.234,21
10,01 - 12,50	54	598,77	—	—	—	—	—	—	54	598,77
12,51 - 15,00	24	334,61	1	13,91	—	—	—	—	25	348,52
15,01 - 20,00	19	329,79	—	—	—	—	—	—	19	329,79
20,01 - 25,00	10	212,69	—	—	—	—	—	—	10	212,69
25,01 - 30,00	5	139,42	1	29,54	—	—	—	—	6	168,96
30,01 - 40,00	5	162,85	—	—	—	—	—	—	5	162,85
40,01 - 50,00	4	187,69	2	90,61	—	—	—	—	6	278,30
50,01 - 75,00	4	219,44	2	137,65	—	—	—	—	6	357,09
75,01 - 100,00	1	99,00	2	177,13	—	—	—	—	3	276,13
100,01 - 150,00	4	499,93	—	—	—	—	—	—	4	499,93
150,01 - 200,00	—	—	3	526,45	—	—	—	—	3	526,45
200,01 - 250,00	—	—	1	200,44	—	—	—	—	1	200,44
250,01 - 500,00	—	—	3	1.180,09	—	—	—	—	3	1.180,09
500,01 - 1.000,00	—	—	9	6.069,85	—	—	—	—	9	6.069,85
1.000,01 - 2.500,00	—	—	7	12.581,43	—	—	—	—	7	12.581,43
oltre 2.500	—	—	1	2.838,99	—	—	—	—	1	2.838,99
TOTALE	4.726	14.998,94	69	23.930,04	1	9,70	11	36,64	4.807	38.975,32

Segue Tav. 10 — Aziende per forma di conduzione, classe di superficie e regione agraria

Superficie in ettari

CLASSI DI SUPERFICIE DELLE AZIENDE in Ettari	CONDUZIONE DIRETTA DEL COLTIVATORE		CONDUZIONE CON SALARIATI E/O COMPARTICIPANTI		CONDUZIONE A COLONIA PARZIARIA APPODERATA		ALTRA FORMA DI CONDUZIONE		T O T A L E	
	Aziende	Superficie	Aziende	Superficie	Aziende	Superficie	Aziende	Superficie	Aziende	Superficie
REGIONE AGRARIA 3 (M)										
Senza terreno agrario	—	—	—	—	—	—	—	—	—	—
fino a 0,10	25	1,76	—	—	—	—	—	—	25	1,76
0,11 - 0,20 . . .	27	4,59	—	—	—	—	—	—	27	4,59
0,21 - 0,30 . . .	24	6,41	—	—	—	—	—	—	24	6,41
0,31 - 0,40 . . .	22	8,13	—	—	—	—	—	—	22	8,13
0,41 - 0,50 . . .	34	15,95	3	1,44	—	—	—	—	37	17,39
0,51 - 0,75 . . .	60	38,55	—	—	—	—	—	—	60	38,55
0,76 - 1,00 . . .	107	96,95	1	0,77	—	—	—	—	108	97,72
1,01 - 1,50 . . .	218	278,55	2	2,70	—	—	—	—	220	281,25
1,51 - 2,00 . . .	202	360,26	2	3,56	—	—	—	—	204	363,82
2,01 - 2,50 . . .	190	431,34	—	—	—	—	—	—	190	431,34
2,51 - 3,00 . . .	211	582,55	2	5,48	—	—	—	—	213	588,03
3,01 - 3,50 . . .	168	545,68	—	—	—	—	—	—	168	545,68
3,51 - 4,00 . . .	123	464,88	—	—	—	—	—	—	123	464,88
4,01 - 4,50 . . .	115	489,78	2	8,66	—	—	—	—	117	498,44
4,51 - 5,00 . . .	96	458,01	—	—	—	—	—	—	96	458,01
5,01 - 7,50 . . .	401	2.456,11	1	6,30	—	—	—	—	402	2.462,41
7,51 - 10,00 . . .	209	1.804,55	1	8,00	—	—	—	—	210	1.812,55
10,01 - 12,50 . . .	121	1.350,57	1	11,39	—	—	—	—	122	1.361,96
12,51 - 15,00 . . .	59	808,92	—	—	—	—	—	—	59	808,92
15,01 - 20,00 . . .	82	1.405,71	1	18,64	—	—	—	—	83	1.424,35
20,01 - 25,00 . . .	36	802,75	2	49,62	—	—	—	—	38	852,37
25,01 - 30,00 . . .	20	538,99	—	—	—	—	—	—	20	538,99
30,01 - 40,00 . . .	15	513,97	—	—	—	—	—	—	15	513,97
40,01 - 50,00 . . .	6	266,77	1	40,10	—	—	—	—	7	306,87
50,01 - 75,00 . . .	4	248,88	4	236,22	—	—	—	—	8	485,10
75,01 - 100,00 . . .	—	—	—	—	—	—	—	—	—	—
100,01 - 150,00 . . .	1	146,43	—	—	—	—	—	—	1	146,43
150,01 - 200,00 . . .	1	191,77	—	—	—	—	—	—	1	191,77
200,01 - 250,00 . . .	—	—	1	225,56	—	—	—	—	1	225,56
250,01 - 500,00 . . .	—	—	1	459,23	—	—	—	—	1	459,23
500,01 - 1.000,00 . . .	—	—	—	—	—	—	—	—	—	—
.000,01 - 2.500,00 . . .	—	—	4	6.924,15	—	—	—	—	4	6.924,15
oltre 2.500	—	—	5	27.135,60	—	—	—	—	5	27.135,60
TOTALE	2.577	14.318,81	34	35.137,42	—	—	—	—	2.611	49.456,23

REGIONE AGRARIA 4 (M)

Senza terreno agrario	1	—	—	—	—	—	—	—	1	—
fino a 0,10	5	0,39	—	—	—	—	—	—	5	0,39
0,11 - 0,20 . . .	17	2,60	1	0,13	—	—	—	—	18	2,73
0,21 - 0,30 . . .	17	4,26	—	—	—	—	—	—	17	4,26
0,31 - 0,40 . . .	10	3,39	—	—	—	—	—	—	10	3,39
0,41 - 0,50 . . .	11	5,02	—	—	—	—	—	—	11	5,02
0,51 - 0,75 . . .	21	12,98	—	—	—	—	—	—	21	12,98
0,76 - 1,00 . . .	17	14,94	1	0,93	—	—	—	—	18	15,87
1,01 - 1,50 . . .	32	40,07	—	—	—	—	—	—	32	40,07
1,51 - 2,00 . . .	17	30,43	—	—	—	—	—	—	17	30,43
2,01 - 2,50 . . .	36	82,13	—	—	—	—	—	—	36	82,13
2,51 - 3,00 . . .	29	80,75	2	5,26	—	—	—	—	31	86,01
3,01 - 3,50 . . .	21	68,51	—	—	—	—	—	—	21	68,51
3,51 - 4,00 . . .	22	82,97	1	3,95	—	—	—	—	23	86,92
4,01 - 4,50 . . .	32	136,17	—	—	—	—	—	—	32	136,17
4,51 - 5,00 . . .	26	123,60	—	—	—	—	—	—	26	123,60
5,01 - 7,50 . . .	117	713,14	—	—	—	—	—	—	117	713,14
7,51 - 10,00 . . .	59	514,95	1	8,55	—	—	—	—	60	523,50
10,01 - 12,50 . . .	44	490,66	3	34,84	—	—	—	—	47	525,50
12,51 - 15,00 . . .	20	275,15	2	26,38	—	—	—	—	22	301,53
15,01 - 20,00 . . .	25	420,27	1	15,71	—	—	—	—	26	435,98
20,01 - 25,00 . . .	13	285,50	2	41,10	—	—	—	—	15	326,60
25,01 - 30,00 . . .	8	220,34	—	—	—	—	—	—	8	220,34
30,01 - 40,00 . . .	3	100,01	1	32,45	—	—	—	—	4	132,46
40,01 - 50,00 . . .	1	49,33	—	—	—	—	—	—	1	49,33
50,01 - 75,00 . . .	1	65,39	1	56,74	—	—	—	—	2	122,13
75,01 - 100,00 . . .	—	—	2	182,98	—	—	—	—	2	182,98
100,01 - 150,00 . . .	1	129,08	3	339,60	—	—	—	—	4	468,68
150,01 - 200,00 . . .	1	177,42	2	358,57	—	—	—	—	3	535,99
200,01 - 250,00 . . .	—	—	—	—	—	—	—	—	—	—
250,01 - 500,00 . . .	—	—	2	910,89	—	—	—	—	2	910,89
500,01 - 1.000,00 . . .	—	—	2	1.540,81	—	—	—	—	2	1.540,81
1.000,01 - 2.500,00 . . .	—	—	1	2.145,39	—	—	—	—	1	2.145,39
oltre 2.500	—	—	1	23.010,47	—	—	—	—	1	23.010,47
TOTALE	607	4.129,45	29	28.714,75	—	—	—	—	636	32.844,20

Segue Tav. 10 — Aziende per forma di conduzione, classe di superficie e regione agraria

Superficie in ettari

CLASSI DI SUPERFICIE DELLE AZIENDE <i>Ettari</i>	CONDUZIONE DIRETTA DEL COLTIVATORE		CONDUZIONE CON SALARIATI E/O COMPARTICIPANTI		CONDUZIONE A COLONIA PARZIARIA APPODERATA		ALTRA FORMA DI CONDUZIONE		T O T A L E	
	Aziende	Superficie	Aziende	Superficie	Aziende	Superficie	Aziende	Superficie	Aziende	Superficie
REGIONE AGRARIA 5 (M)										
Senza terreno agrario	—	—	—	—	—	—	—	—	—	—
fino a 0,10	35	2,87	—	—	—	—	—	—	35	2,87
0,11 - 0,20 . . .	49	8,03	—	—	—	—	—	—	49	8,03
0,21 - 0,30 . . .	43	11,47	—	—	—	—	—	—	43	11,47
0,31 - 0,40 . . .	40	14,69	—	—	—	—	—	—	40	14,69
0,41 - 0,50 . . .	47	22,43	1	0,42	—	—	—	—	48	22,85
0,51 - 0,75 . . .	108	69,28	1	0,64	—	—	—	—	109	69,92
0,76 - 1,00 . . .	152	139,55	—	—	—	—	—	—	152	139,55
1,01 - 1,50 . . .	389	498,70	—	—	—	—	—	—	389	498,70
1,51 - 2,00 . . .	414	738,50	2	3,68	—	—	—	—	416	742,18
2,01 - 2,50 . . .	484	1.092,56	3	6,26	—	—	—	—	487	1.098,82
2,51 - 3,00 . . .	376	1.043,59	4	11,14	—	—	—	—	380	1.054,73
3,01 - 3,50 . . .	415	1.355,98	3	9,80	—	—	—	—	418	1.365,78
3,51 - 4,00 . . .	327	1.226,68	—	—	—	—	—	—	327	1.226,68
4,01 - 4,50 . . .	284	1.207,64	4	17,01	—	—	—	—	288	1.224,65
4,51 - 5,00 . . .	224	1.065,82	—	—	—	—	—	—	224	1.065,82
5,01 - 7,50 . . .	675	4.142,79	5	28,39	—	—	—	—	680	4.171,18
7,51 - 10,00 . .	306	2.655,90	4	34,71	—	—	—	—	310	2.690,61
10,01 - 12,50 . .	172	1.906,64	3	35,88	—	—	—	—	175	1.942,52
12,51 - 15,00 . .	100	1.360,49	3	42,36	—	—	—	—	103	1.402,85
15,01 - 20,00 . .	88	1.512,29	1	16,25	—	—	—	—	89	1.528,54
20,01 - 25,00 . .	46	1.035,51	1	21,00	—	—	—	—	47	1.056,51
25,01 - 30,00 . .	20	538,07	—	—	—	—	—	—	20	538,07
30,01 - 40,00 . .	24	842,35	2	62,18	—	—	—	—	26	904,53
40,01 - 50,00 . .	9	416,57	—	—	—	—	—	—	9	416,57
50,01 - 75,00 . .	5	319,15	1	67,70	—	—	—	—	6	386,85
75,01 - 100,00 . .	3	250,28	2	158,14	—	—	—	—	5	408,42
100,01 - 150,00 . .	3	347,76	2	255,42	—	—	—	—	5	603,18
150,01 - 200,00 . .	1	179,80	—	—	—	—	—	—	1	179,80
200,01 - 250,00 . .	—	—	—	—	—	—	—	—	—	—
250,01 - 500,00 . .	—	—	3	1.217,73	—	—	—	—	3	1.217,73
500,01 - 1.000,00 . .	—	—	2	1.507,30	—	—	—	—	2	1.507,30
1.000,01 - 2.500,00 . .	—	—	8	11.596,94	—	—	—	—	8	11.596,94
oltre 2.500	—	—	4	22.266,12	—	—	—	—	4	22.266,12
TOTALE	4.839	24.005,39	59	37.359,07	—	—	—	—	4.898	61.364,4

REGIONE AGRARIA 6 (M)

Senza terreno agrario	—	—	—	—	—	—	—	—	—	—
fino a 0,10	19	1,62	1	0,06	—	—	—	—	20	1,68
0,11 - 0,20 . . .	19	3,15	—	—	—	—	—	—	19	3,15
0,21 - 0,30 . . .	9	2,57	—	—	—	—	—	—	9	2,57
0,31 - 0,40 . . .	13	4,79	—	—	—	—	1	0,40	14	5,19
0,41 - 0,50 . . .	17	8,18	—	—	—	—	—	—	17	8,18
0,51 - 0,75 . . .	32	21,01	—	—	—	—	—	—	32	21,01
0,76 - 1,00 . . .	58	53,06	—	—	—	—	—	—	58	53,06
1,01 - 1,50 . . .	103	135,41	—	—	—	—	—	—	103	135,41
1,51 - 2,00 . . .	132	240,09	2	3,51	—	—	—	—	134	243,60
2,01 - 2,50 . . .	130	294,61	1	2,29	—	—	1	2,00	131	296,90
2,51 - 3,00 . . .	148	417,35	2	5,77	—	—	2	5,50	150	422,82
3,01 - 3,50 . . .	167	551,11	1	3,05	—	—	—	—	168	554,16
3,51 - 4,00 . . .	133	504,72	—	—	—	—	—	—	133	504,72
4,01 - 4,50 . . .	151	649,81	2	8,35	—	—	—	—	153	658,16
4,51 - 5,00 . . .	143	687,27	1	4,53	—	—	—	—	144	691,80
5,01 - 7,50 . . .	636	3.961,25	2	13,80	1	6,18	1	5,30	640	3.980,53
7,51 - 10,00 . . .	451	3.922,49	—	—	—	—	—	—	451	3.922,49
10,01 - 12,50 . . .	271	3.041,02	2	23,67	1	10,10	—	—	274	3.074,79
12,51 - 15,00 . . .	155	2.122,72	1	14,40	—	—	—	—	156	2.137,12
15,01 - 20,00 . . .	154	2.643,35	—	—	1	16,90	—	—	155	2.660,25
20,01 - 25,00 . . .	55	1.196,55	—	—	—	—	—	—	55	1.196,55
25,01 - 30,00 . . .	34	937,05	—	—	—	—	—	—	34	937,05
30,01 - 40,00 . . .	13	436,85	—	—	—	—	—	—	13	436,85
40,01 - 50,00 . . .	1	43,10	—	—	—	—	—	—	1	43,10
50,01 - 75,00 . . .	4	226,01	—	—	—	—	—	—	4	226,01
75,01 - 100,00 . . .	—	—	—	—	—	—	—	—	—	—
100,01 - 150,00 . . .	1	110,16	—	—	—	—	—	—	1	110,16
150,01 - 200,00 . . .	—	—	—	—	—	—	—	—	—	—
200,01 - 250,00 . . .	—	—	—	—	—	—	—	—	—	—
250,01 - 500,00 . . .	—	—	1	457,66	—	—	—	—	1	457,66
500,01 - 1.000,00 . . .	—	—	1	612,33	—	—	—	—	1	612,33
1.000,01 - 2.500,00 . . .	—	—	1	1.015,60	—	—	—	—	1	1.015,60
oltre 2.500	—	—	—	—	—	—	—	—	—	—
TOTALE	3.049	22.215,30	18	2.165,02	3	33,18	5	13,20	3.075	24.426,6

Segue Tav. 10 — Aziende per forma di conduzione, classe di superficie e regione agraria

Superficie in ettari

CLASSI DI SUPERFICIE DELLE AZIENDE Ettari	CONDUZIONE DIRETTA DEL COLTIVATORE		CONDUZIONE CON SALARIATI E/O COMPARTICIPANTI		CONDUZIONE A COLONIA PARZIARIA APPODERATA		ALTRA FORMA DI CONDUZIONE		T O T A L E	
	Aziende	Superficie	Aziende	Superficie	Aziende	Superficie	Aziende	Superficie	Aziende	Superficie
REGIONE AGRARIA 7 (C)										
Senza terreno agrario	3	—	2	—	—	—	—	—	5	—
fino a 0,10	33	3,01	—	—	—	—	—	—	34	3,11
0,11 - 0,20	127	21,16	1	0,14	—	—	1	0,13	129	21,43
0,21 - 0,30	160	43,03	4	1,08	—	—	1	0,26	165	44,37
0,31 - 0,40	185	69,22	1	0,35	—	—	1	0,36	187	69,93
0,41 - 0,50	149	70,92	1	0,50	—	—	—	—	150	71,42
0,51 - 0,75	406	256,27	2	1,27	—	—	5	2,96	413	260,50
0,76 - 1,00	395	359,66	3	2,71	2	1,84	3	2,68	403	366,89
1,01 - 1,50	820	1.051,62	5	6,68	7	8,03	2	2,60	834	1.068,93
1,51 - 2,00	826	1.480,49	4	6,75	9	15,89	2	3,94	841	1.507,07
2,01 - 2,50	741	1.690,23	2	4,48	6	14,25	—	—	749	1.708,96
2,51 - 3,00	752	2.102,28	3	7,92	7	20,12	—	—	762	2.130,32
3,01 - 3,50	606	1.983,89	—	—	3	10,10	2	6,48	611	2.000,47
3,51 - 4,00	547	2.073,71	2	7,70	3	11,75	—	—	552	2.093,16
4,01 - 4,50	380	1.617,52	3	12,63	5	22,27	—	—	388	1.652,42
4,51 - 5,00	354	1.694,75	1	4,97	8	38,12	—	—	363	1.737,84
5,01 - 7,50	881	5.299,31	10	63,33	32	197,98	—	—	923	5.560,62
7,51 - 10,00	317	2.789,84	2	18,00	27	240,75	2	16,00	348	3.064,59
10,01 - 12,50	146	1.625,35	5	57,65	18	208,29	—	—	169	1.891,29
12,51 - 15,00	71	975,90	1	15,00	19	268,99	—	—	91	1.259,89
15,01 - 20,00	56	979,06	5	78,85	16	278,42	—	—	77	1.336,33
20,01 - 25,00	32	725,60	1	24,90	18	405,90	—	—	51	1.156,40
25,01 - 30,00	7	187,35	—	—	5	136,86	—	—	12	324,21
30,01 - 40,00	6	207,56	2	63,06	7	228,29	—	—	15	498,91
40,01 - 50,00	8	349,35	5	224,02	1	42,42	—	—	14	615,79
50,01 - 75,00	4	246,90	4	373,16	—	—	—	—	10	620,06
75,01 - 100,00	—	—	1	84,70	—	—	—	—	1	84,70
100,01 - 150,00	—	—	2	215,67	—	—	—	—	2	215,67
150,01 - 200,00	—	—	1	160,00	—	—	—	—	1	160,00
200,01 - 250,00	—	—	2	428,85	—	—	—	—	2	428,85
250,01 - 500,00	—	—	6	2.315,47	—	—	—	—	6	2.315,47
500,01 - 1.000,00	—	—	3	2.386,65	—	—	—	—	3	2.386,65
1.000,01 - 2.500,00	—	—	2	3.608,00	—	—	—	—	2	3.608,00
oltre 2.500	—	—	—	—	—	—	—	—	—	—
TOTALE	8.012	27.903,98	88	10.174,49	193	2.150,27	20	35,51	8.313	40.264,25

REGIONE AGRARIA 8 (C)

REGIONE AGRARIA 8 (C)										
Senza terreno agrario	2	—	—	—	—	—	—	—	2	—
fino a 0,10	100	8,08	1	0,06	—	—	—	—	102	8,21
0,11 - 0,20	199	34,22	1	0,18	—	—	1	0,07	200	34,40
0,21 - 0,30	209	56,10	—	—	—	—	3	0,84	212	56,94
0,31 - 0,40	289	104,05	3	1,10	—	—	3	1,05	295	106,20
0,41 - 0,50	177	81,61	—	—	—	—	—	—	177	81,61
0,51 - 0,75	498	317,31	4	2,61	—	—	2	1,04	504	320,96
0,76 - 1,00	383	343,95	4	3,41	1	0,88	3	2,86	391	351,10
1,01 - 1,50	1.007	1.263,29	5	6,57	3	3,50	6	7,53	1.021	1.280,89
1,51 - 2,00	771	1.361,95	6	10,60	1	1,75	1	1,92	779	1.376,22
2,01 - 2,50	699	1.583,33	2	4,40	4	9,33	1	2,40	706	1.599,46
2,51 - 3,00	559	1.559,53	2	5,50	—	—	1	2,98	562	1.568,01
3,01 - 3,50	440	1.451,64	1	3,50	—	—	—	—	441	1.455,14
3,51 - 4,00	277	1.049,30	4	15,65	3	11,80	—	—	284	1.076,75
4,01 - 4,50	212	901,38	5	21,60	2	8,57	1	4,20	220	935,75
4,51 - 5,00	208	994,49	—	—	—	—	2	9,55	210	1.004,04
5,01 - 7,50	522	3.166,04	6	37,80	8	53,62	7	44,55	543	3.302,01
7,51 - 10,00	204	1.748,91	3	25,50	17	146,64	10	87,40	234	2.008,45
10,01 - 12,50	88	982,77	5	53,45	17	186,18	5	55,31	115	1.277,71
12,51 - 15,00	38	512,85	3	43,60	21	284,71	—	—	62	841,16
15,01 - 20,00	33	557,93	4	69,50	20	345,42	—	—	57	972,85
20,01 - 25,00	8	184,28	5	112,67	12	270,41	—	—	25	567,36
25,01 - 30,00	2	53,38	3	82,75	1	26,34	—	—	6	162,47
30,01 - 40,00	1	31,10	1	38,50	2	69,63	—	—	4	139,23
40,01 - 50,00	1	41,74	4	191,32	—	—	—	—	5	233,06
50,01 - 75,00	—	—	8	443,88	—	—	—	—	8	443,88
75,01 - 100,00	—	—	2	164,09	—	—	—	—	2	164,09
100,01 - 150,00	—	—	3	402,30	—	—	—	—	3	402,30
150,01 - 200,00	—	—	—	—	—	—	—	—	—	—
200,01 - 250,00	—	—	—	—	—	—	—	—	—	—
250,01 - 500,00	—	—	—	—	—	—	—	—	—	—
500,01 - 1.000,00	—	—	—	—	—	—	—	—	—	—
1.000,01 - 2.500,00	—	—	—	—	—	—	—	—	—	—
oltre 2.500	—	—	—	—	—	—	—	—	—	—
TOTALE	6.927	18.389,23	85	1.740,54	112	1.418,78	46	221,70	7.170	21.770,25

Seque Tav. 10 — Aziende per forma di conduzione, classe di superficie e regione agraria

Superficie in ettari

CLASSI DI SUPERFICIE DELLE AZIENDE Ettari	CONDUZIONE DIRETTA DEL COLTIVATORE		CONDUZIONE CON SALARIATI E/O COMPARTICIPANTI		CONDUZIONE A COLONIA PARZIARIA APPODERATA		ALTRA FORMA DI CONDUZIONE		T O T A L E	
	Aziende	Superficie	Aziende	Superficie	Aziende	Superficie	Aziende	Superficie	Aziende	Superficie
REGIONE AGRARIA 9 (C)										
Senza terreno agrario	2	—	—	—	—	—	—	—	2	—
fino a 0,10	261	20,81	3	0,23	—	—	—	—	264	21,04
0,11 - 0,20	397	64,14	15	2,34	—	—	—	—	412	66,48
0,21 - 0,30	303	78,70	6	1,49	—	—	2	0,55	311	80,74
0,31 - 0,40	316	111,69	10	3,71	—	—	6	2,10	332	117,50
0,41 - 0,50	217	99,28	6	2,85	—	—	2	0,90	225	103,03
0,51 - 0,75	595	376,31	11	6,99	—	—	6	3,90	612	387,20
0,76 - 1,00	513	455,43	16	14,43	1	1,00	3	2,91	533	473,77
1,01 - 1,50	971	1.228,57	14	17,86	—	—	7	8,79	992	1.255,22
1,51 - 2,00	798	1.398,27	19	33,68	3	5,08	14	24,29	834	1.461,32
2,01 - 2,50	692	1.567,50	14	31,72	1	2,45	6	13,92	713	1.615,59
2,51 - 3,00	493	1.366,75	8	21,78	4	11,60	5	13,53	510	1.413,66
3,01 - 3,50	465	1.536,72	2	6,48	—	—	4	13,02	475	1.556,22
3,51 - 4,00	358	1.342,41	5	19,07	—	—	3	10,68	366	1.372,16
4,01 - 4,50	310	1.318,90	3	12,92	—	—	2	8,40	315	1.340,22
4,51 - 5,00	283	1.348,01	4	18,86	6	28,78	2	9,90	295	1.405,55
5,01 - 7,50	835	5.106,57	12	71,86	18	115,69	18	111,99	883	5.406,11
7,51 - 10,00	424	3.648,65	9	81,38	16	138,29	25	220,04	474	4.088,36
10,01 - 12,50	219	2.431,51	3	34,37	9	96,24	17	189,70	248	2.751,82
12,51 - 15,00	104	1.419,11	3	40,72	6	82,09	13	178,30	126	1.720,22
15,01 - 20,00	90	1.539,31	8	136,44	4	65,14	5	83,68	107	1.824,57
20,01 - 25,00	23	500,41	2	49,11	1	20,65	4	87,01	30	657,18
25,01 - 30,00	12	324,36	5	138,81	1	29,91	—	—	18	493,08
30,01 - 40,00	19	636,45	2	69,11	—	—	—	—	21	705,56
40,01 - 50,00	—	—	7	313,74	—	—	—	—	7	313,74
50,01 - 75,00	—	—	1	51,90	1	64,00	—	—	2	115,90
75,01 - 100,00	—	—	1	90,17	—	—	—	—	1	90,17
100,01 - 150,00	1	124,56	4	484,80	—	—	—	—	5	609,36
150,01 - 200,00	—	—	—	—	—	—	—	—	—	—
200,01 - 250,00	—	—	1	204,70	—	—	—	—	1	204,70
250,01 - 500,00	—	—	2	804,23	—	—	—	—	2	804,23
500,01 - 1.000,00	—	—	—	—	—	—	—	—	—	—
1.000,01 - 2.500,00	—	—	1	1.790,95	—	—	—	—	1	1.790,95
oltre 2.500	—	—	—	—	—	—	—	—	—	—
TOTALE	8.705	28.044,42	197	4.556,70	71	660,92	144	983,61	9.117	34.245,65

REGIONE AGRARIA 10 (P)

Senza terreno agrario	2	—	—	—	—	—	—	—	2	—
fino a 0,10	94	8,51	—	—	—	—	2	0,20	96	9,11
0,11 - 0,20	282	50,34	4	0,58	—	—	5	1,00	291	51,92
0,21 - 0,30	352	97,81	3	0,83	—	—	7	2,05	362	100,65
0,31 - 0,40	270	102,44	3	1,15	—	—	6	2,19	279	105,78
0,41 - 0,50	367	178,38	17	8,33	—	—	17	8,43	401	195,14
0,51 - 0,75	570	371,87	17	11,12	—	—	30	19,50	617	402,45
0,76 - 1,00	731	675,59	24	22,28	12	11,88	32	28,73	799	738,88
1,01 - 1,50	1.120	1.467,37	22	28,72	28	35,89	23	27,30	1.191	1.559,48
1,51 - 2,00	1.075	1.949,49	18	32,31	54	99,99	15	26,35	1.162	2.108,14
2,01 - 2,50	903	2.091,73	18	41,00	50	117,78	9	20,50	980	2.271,01
2,51 - 3,00	798	2.246,17	12	33,97	59	167,40	8	23,10	877	2.470,64
3,01 - 3,50	577	1.910,54	7	23,50	55	185,45	3	10,30	642	2.129,75
3,51 - 4,00	460	1.759,28	12	47,02	64	245,27	5	18,20	541	2.069,77
4,01 - 4,50	322	1.395,72	6	26,17	62	269,78	—	—	390	1.691,67
4,51 - 5,00	304	1.478,48	7	34,30	73	358,21	—	—	384	1.870,95
5,01 - 7,50	664	4.072,43	23	148,58	238	1.503,40	2	11,80	927	5.736,11
7,51 - 10,00	266	2.331,82	10	88,62	230	2.054,03	—	—	506	4.474,47
10,01 - 12,50	95	1.063,44	9	102,86	202	2.299,07	—	—	306	3.465,37
12,51 - 15,00	50	685,41	8	112,60	185	2.562,52	—	—	243	3.360,53
15,01 - 20,00	46	787,37	11	197,24	212	3.726,37	—	—	269	4.710,91
20,01 - 25,00	5	116,24	10	216,12	57	1.259,88	—	—	72	1.592,24
25,01 - 30,00	4	104,14	4	110,33	22	601,29	—	—	30	815,71
30,01 - 40,00	2	64,84	14	490,24	10	338,17	—	—	26	893,25
40,01 - 50,00	—	—	2	95,10	—	—	—	—	2	95,10
50,01 - 75,00	1	62,00	6	389,32	—	—	—	—	7	451,32
75,01 - 100,00	—	—	3	261,57	—	—	—	—	3	261,57
100,01 - 150,00	—	—	4	465,13	—	—	—	—	4	465,13
150,01 - 200,00	1	194,50	3	523,80	—	—	—	—	4	718,30
200,01 - 250,00	—	—	—	—	—	—	—	—	—	—
250,01 - 500,00	—	—	1	315,00	—	—	—	—	1	315,00
500,01 - 1.000,00	—	—	—	—	—	—	—	—	—	—
1.000,01 - 2.500,00	—	—	—	—	—	—	—	—	—	—
oltre 2.500	—	—	—	—	—	—	—	—	—	—
TOTALE	9.361	25.266,91	278	3.827,71	1.613	15.836,38	162	199,65	11.414	45.130,6

Segue Tav. 10 — Aziende per forma di conduzione, classe di superficie e regione agraria

Superficie in ettari

CLASSI DI SUPERFICIE DELLE AZIENDE <i>Ettari</i>	CONDUZIONE DIRETTA DEL COLTIVATORE		CONDUZIONE CON SALARIATI E/O COMPARTICIPANTI		CONDUZIONE A COLONIA PARZIARIA APPODERATA		ALTRA FORMA DI CONDUZIONE		T O T A L E	
	Aziende	Superficie	Aziende	Superficie	Aziende	Superficie	Aziende	Superficie	Aziende	Superficie
REGIONE AGRARIA 11 (P)										
Senza terreno agrario	2	—	2	—	—	—	—	—	4	—
fino a 0,10	31	2,81	1	0,08	—	—	—	—	32	2,89
0,11 - 0,20	142	24,89	2	0,40	—	—	—	—	144	25,29
0,21 - 0,30	148	39,62	2	0,54	—	—	5	1,27	155	41,43
0,31 - 0,40	146	53,82	3	1,11	—	—	10	3,64	159	58,57
0,41 - 0,50	138	64,88	5	2,47	—	—	6	2,83	149	70,18
0,51 - 0,75	336	215,91	23	15,14	—	—	28	17,65	387	248,70
0,76 - 1,00	334	297,77	13	11,76	—	—	12	10,98	359	320,51
1,01 - 1,50	579	740,09	26	33,05	—	—	35	44,73	640	817,87
1,51 - 2,00	514	915,11	23	41,19	1	1,73	10	16,78	548	974,81
2,01 - 2,50	463	1.058,70	15	34,48	2	4,26	18	40,64	498	1.138,08
2,51 - 3,00	421	1.169,96	14	39,65	12	33,99	22	62,94	469	1.306,54
3,01 - 3,50	324	1.065,72	9	29,71	6	20,55	11	35,64	350	1.151,62
3,51 - 4,00	253	960,66	7	25,99	10	39,07	9	34,56	279	1.060,28
4,01 - 4,50	205	876,96	3	12,89	9	38,18	4	16,94	221	944,97
4,51 - 5,00	211	1.008,34	7	33,56	12	57,65	5	24,04	235	1.123,59
5,01 - 7,50	537	3.288,02	15	92,17	32	198,23	12	71,64	596	3.650,06
7,51 - 10,00	198	1.710,25	13	115,01	43	379,33	2	17,50	256	2.222,09
10,01 - 12,50	95	1.060,84	3	33,55	48	536,97	4	42,04	150	1.673,40
12,51 - 15,00	42	578,26	2	28,68	61	849,63	1	12,96	106	1.469,53
15,01 - 20,00	40	670,34	5	88,53	146	2.533,61	2	33,78	193	3.326,26
20,01 - 25,00	18	395,80	8	179,63	70	1.557,54	—	—	96	2.132,97
25,01 - 30,00	6	157,88	7	197,45	28	754,31	—	—	41	1.109,64
30,01 - 40,00	5	172,57	7	241,69	18	608,84	—	—	30	1.023,10
40,01 - 50,00	—	—	3	132,66	3	135,13	—	—	6	267,79
50,01 - 75,00	—	—	6	387,50	—	—	—	—	6	387,50
75,01 - 100,00	1	80,00	6	507,78	1	88,00	—	—	8	675,78
100,01 - 150,00	—	—	3	400,00	—	—	—	—	3	400,00
150,01 - 200,00	—	—	—	—	—	—	—	—	—	—
200,01 - 250,00	—	—	2	452,72	—	—	—	—	2	462,72
250,01 - 500,00	—	—	—	—	—	—	—	—	—	—
500,01 - 1.000,00	—	—	—	—	—	—	—	—	—	—
1.000,01 - 2.500,00	—	—	—	—	—	—	—	—	—	—
oltre 2.500	—	—	—	—	—	—	—	—	—	—
TOTALE	5.189	16.609,20	235	3.149,39	502	7.837,02	196	490,56	6.122	28.086,17

REGIONE AGRARIA 12 (P)

Senza terreno agrario	2	—	—	—	—	—	—	—	2	—
fino a 0,10	13	1,03	1	0,09	—	—	1	0,05	15	1,17
0,11 - 0,20	49	8,46	1	0,16	—	—	—	—	50	8,62
0,21 - 0,30	91	24,36	6	1,57	—	—	2	0,54	99	26,47
0,31 - 0,40	161	57,25	8	2,82	—	—	3	1,05	172	61,12
0,41 - 0,50	94	43,01	3	1,40	—	—	7	3,10	104	47,51
0,51 - 0,75	331	212,62	11	6,89	—	—	8	5,24	350	224,75
0,76 - 1,00	293	260,75	8	7,13	—	—	7	6,44	308	274,32
1,01 - 1,50	706	882,35	20	24,97	5	6,11	9	11,36	740	924,79
1,51 - 2,00	611	1.076,08	15	26,60	5	8,80	3	4,96	634	1.116,44
2,01 - 2,50	628	1.418,55	12	27,92	2	4,37	6	13,47	648	1.464,31
2,51 - 3,00	435	1.213,01	14	39,06	4	10,86	1	2,70	454	1.265,63
3,01 - 3,50	466	1.536,91	11	35,92	1	3,50	—	—	478	1.576,33
3,51 - 4,00	351	1.323,97	4	14,89	—	—	1	3,62	356	1.342,48
4,01 - 4,50	306	1.303,23	3	13,20	4	17,18	—	—	313	1.333,51
4,51 - 5,00	314	1.494,19	1	4,61	—	—	—	—	315	1.498,80
5,01 - 7,50	809	4.916,04	15	91,41	13	82,19	1	5,33	838	5.094,97
7,51 - 10,00	304	2.606,29	6	51,38	22	197,16	—	—	332	2.854,83
10,01 - 12,50	138	1.535,36	5	54,83	20	226,19	1	10,52	164	1.826,90
12,51 - 15,00	59	808,15	5	65,05	27	372,76	—	—	91	1.245,96
15,01 - 20,00	57	962,23	8	143,14	60	1.038,82	—	—	125	2.144,19
20,01 - 25,00	15	339,51	6	136,39	24	520,43	—	—	45	996,33
25,01 - 30,00	2	54,00	3	82,40	4	107,84	—	—	9	244,24
30,01 - 40,00	3	100,66	4	141,60	1	38,50	—	—	8	280,76
40,01 - 50,00	1	47,94	3	135,76	—	—	—	—	4	183,70
50,01 - 75,00	—	—	4	260,55	—	—	—	—	4	260,55
75,01 - 100,00	—	—	3	265,29	—	—	—	—	3	265,29
100,01 - 150,00	—	—	1	120,93	—	—	—	—	1	120,93
150,01 - 200,00	—	—	—	—	—	—	—	—	—	—
200,01 - 250,00	—	—	—	—	—	—	—	—	—	—
250,01 - 500,00	—	—	2	600,00	—	—	—	—	2	600,00
500,01 - 1.000,00	—	—	—	—	—	—	—	—	—	—
1.000,01 - 2.500,00	—	—	—	—	—	—	—	—	—	—
oltre 2.500	—	—	—	—	—	—	—	—	—	—
TOTALE	6.239	22.225,95	183	2.355,96	192	2.634,71	50	68,38	6.664	27.285,00

Segue Tav. 10 — Aziende per forma di conduzione, classe di superficie e regione agraria

Superficie in ettari

CLASSI DI SUPERFICIE DELLE AZIENDE Ettari	CONDUZIONE DIRETTA DEL COLTIVATORE		CONDUZIONE CON SALARIATI E/O COMPARTICIPANTI		CONDUZIONE A COLONIA PARZIARIA APPODERATA		ALTRA FORMA DI CONDUZIONE		T O T A L E	
	Aziende	Superficie	Aziende	Superficie	Aziende	Superficie	Aziende	Superficie	Aziende	Superficie
REGIONE AGRARIA 13 (P)										
Senza terreno agrario	1	—	—	—	—	—	—	—	1	—
fino a 0,10	77	6,09	—	—	—	—	—	—	78	6,17
0,11 - 0,20	163	28,19	4	0,73	—	—	1	0,19	168	29,11
0,21 - 0,30	232	62,39	6	1,65	—	—	1	0,26	239	64,30
0,31 - 0,40	377	135,27	14	5,05	—	—	4	1,45	395	141,77
0,41 - 0,50	184	85,51	5	2,43	—	—	2	0,91	191	88,85
0,51 - 0,75	679	433,79	20	12,65	—	—	11	7,18	710	453,62
0,76 - 1,00	545	491,32	13	12,02	3	2,77	3	2,40	564	508,51
1,01 - 1,50	999	1.247,71	23	28,60	3	3,61	19	24,15	1.044	1.304,07
1,51 - 2,00	851	1.503,34	25	43,87	3	5,50	14	25,18	893	1.577,89
2,01 - 2,50	690	1.560,32	10	23,34	3	6,84	8	18,50	711	1.609,00
2,51 - 3,00	549	1.523,46	8	22,19	4	10,93	12	33,15	573	1.589,73
3,01 - 3,50	477	1.574,74	9	30,45	2	6,30	14	47,47	502	1.658,96
3,51 - 4,00	382	1.444,32	8	30,66	5	18,46	13	50,77	408	1.544,21
4,01 - 4,50	309	1.311,94	5	21,37	3	12,60	12	51,34	329	1.397,25
4,51 - 5,00	302	1.440,50	6	28,93	4	19,08	10	47,25	322	1.535,76
5,01 - 7,50	955	5.861,72	12	79,43	25	156,78	82	526,15	1.074	6.624,08
7,51 - 10,00	531	4.580,19	8	68,54	49	441,51	155	1.376,70	743	6.466,94
10,01 - 12,50	280	3.110,33	9	101,87	62	705,96	109	1.226,46	460	5.144,62
12,51 - 15,00	125	1.680,63	11	153,11	54	734,33	63	850,25	253	3.418,32
15,01 - 20,00	98	1.657,43	11	194,55	46	781,66	11	180,81	166	2.814,45
20,01 - 25,00	21	469,11	9	206,00	19	425,09	4	85,79	53	1.185,99
25,01 - 30,00	5	138,16	9	245,98	4	105,07	—	—	18	489,21
30,01 - 40,00	6	202,43	7	244,75	2	78,09	—	—	15	525,27
40,01 - 50,00	2	92,42	6	262,80	—	—	—	—	8	355,22
50,01 - 75,00	—	—	3	156,64	—	—	—	—	3	156,64
75,01 - 100,00	—	—	2	189,23	—	—	—	—	2	189,23
100,01 - 150,00	—	—	3	320,44	—	—	—	—	3	320,44
150,01 - 200,00	—	—	1	182,32	—	—	—	—	1	182,32
200,01 - 250,00	—	—	—	—	—	—	—	—	—	—
250,01 - 500,00	—	—	1	475,00	—	—	—	—	1	475,00
500,01 - 1.000,00	—	—	1	529,26	—	—	—	—	1	529,26
1.000,01 - 2.500,00	—	—	—	—	—	—	—	—	—	—
oltre 2.500	—	—	—	—	—	—	—	—	—	—
TOTALE	8.840	30.641,31	249	3.673,86	291	3.514,58	549	4.556,44	9.929	42.386,19
REGIONE AGRARIA 14 (P)										
Senza terreno agrario	5	—	1	—	—	—	—	—	6	—
fino a 0,10	12	1,08	1	0,10	—	—	1	0,07	14	1,25
0,11 - 0,20	110	19,25	—	—	—	—	2	0,33	112	19,58
0,21 - 0,30	127	35,02	2	0,52	—	—	—	—	129	35,54
0,31 - 0,40	231	82,05	2	0,67	—	—	8	2,80	241	85,52
0,41 - 0,50	103	47,61	3	1,33	—	—	4	1,75	110	50,69
0,51 - 0,75	364	234,95	7	4,49	—	—	13	8,36	384	247,80
0,76 - 1,00	245	219,82	5	4,45	1	0,96	4	3,76	255	228,99
1,01 - 1,50	607	750,70	14	18,59	3	3,79	20	25,53	644	798,61
1,51 - 2,00	446	787,76	14	25,31	8	13,88	12	20,67	480	847,62
2,01 - 2,50	444	1.007,17	7	15,38	5	10,52	14	31,55	470	1.064,62
2,51 - 3,00	284	797,94	4	11,20	4	11,78	5	13,57	297	834,49
3,01 - 3,50	279	924,48	7	23,53	7	23,02	4	13,48	297	984,51
3,51 - 4,00	167	631,62	4	15,64	3	11,55	1	3,65	175	662,46
4,01 - 4,50	205	872,10	4	17,22	4	16,50	—	—	213	905,82
4,51 - 5,00	178	850,87	7	33,66	7	32,80	—	—	192	917,33
5,01 - 7,50	491	3.020,40	15	95,89	31	195,56	9	57,00	546	3.368,85
7,51 - 10,00	278	2.416,21	12	104,78	52	468,28	3	27,09	345	3.016,36
10,01 - 12,50	164	1.834,91	5	53,34	51	579,07	10	110,65	230	2.577,97
12,51 - 15,00	74	1.005,20	6	81,47	59	813,12	1	14,11	140	1.913,90
15,01 - 20,00	60	1.009,32	10	167,58	87	1.487,82	4	70,51	161	2.735,23
20,01 - 25,00	16	346,34	7	152,63	19	417,52	—	—	42	916,45
25,01 - 30,00	7	187,77	6	170,16	6	154,75	—	—	19	512,68
30,01 - 40,00	1	37,70	10	364,54	1	34,50	—	—	12	436,74
40,01 - 50,00	3	143,23	8	377,52	1	48,80	—	—	12	569,55
50,01 - 75,00	—	—	15	922,01	—	—	—	—	15	922,01
75,01 - 100,00	—	—	3	293,14	—	—	—	—	3	293,14
100,01 - 150,00	2	206,14	2	270,00	—	—	—	—	4	476,14
150,01 - 200,00	—	—	2	329,70	—	—	—	—	2	329,70
200,01 - 250,00	—	—	—	—	—	—	—	—	—	—
250,01 - 500,00	—	—	3	974,12	—	—	—	—	3	974,12
500,01 - 1.000,00	—	—	—	—	—	—	—	—	—	—
1.000,01 - 2.500,00	—	—	—	—	—	—	—	—	—	—
oltre 2.500	—	—	—	—	—	—	—	—	—	—
TOTALE	4.903	17.469,64	186	4.528,97	349	4.324,22	115	404,88	5.553	26.727,71

Segue Tav. 10 — Aziende per forma di conduzione, classe di superficie e regione agraria

Superficie in ettari

CLASSI DI SUPERFICIE DELLE AZIENDE Ettari	CONDUZIONE DIRETTA DEL COLTIVATORE		CONDUZIONE CON SALARIATI E/O COMPARTICIPANTI		CONDUZIONE A COLONIA PARZIARIA APPODERATA		ALTRA FORMA DI CONDUZIONE		T O T A L E	
	Aziende	Superficie	Aziende	Superficie	Aziende	Superficie	Aziende	Superficie	Aziende	Superficie
REGIONE AGRARIA 15 (P)										
Senza terreno agrario	—	—	—	—	—	—	—	—	—	—
fino a 0,10	58	4,96	—	—	—	—	—	—	58	4,96
0,11 - 0,20	197	34,22	1	0,20	—	—	1	0,18	199	34,60
0,21 - 0,30	211	56,84	3	0,87	—	—	—	—	214	57,71
0,31 - 0,40	250	90,06	5	1,75	—	—	4	1,46	259	93,27
0,41 - 0,50	147	67,56	9	4,23	—	—	1	0,48	157	72,27
0,51 - 0,75	421	267,77	23	14,90	—	—	19	12,30	463	294,97
0,76 - 1,00	324	290,20	21	18,62	3	2,93	9	7,81	357	319,56
1,01 - 1,50	435	542,39	31	39,36	2	2,47	30	37,69	498	621,91
1,51 - 2,00	328	584,19	37	65,75	5	8,63	13	22,99	383	681,56
2,01 - 2,50	209	475,17	14	31,29	3	6,70	19	43,59	245	556,75
2,51 - 3,00	222	618,33	15	41,52	3	8,80	16	43,86	256	712,51
3,01 - 3,50	165	545,91	13	42,68	5	16,09	16	52,52	199	657,20
3,51 - 4,00	137	519,31	7	26,11	4	15,40	8	30,35	156	591,17
4,01 - 4,50	101	428,81	10	41,69	3	12,66	13	56,24	127	539,40
4,51 - 5,00	110	526,74	1	4,98	6	29,10	7	34,32	124	595,14
5,01 - 7,50	302	1.892,91	19	120,44	37	237,67	30	181,90	388	2.432,92
7,51 - 10,00	189	1.632,80	8	71,29	81	734,06	24	206,02	302	2.544,17
10,01 - 12,50	89	998,16	7	83,29	120	1.363,93	14	157,04	230	2.502,42
12,51 - 15,00	57	783,84	13	179,06	106	1.451,64	6	83,76	182	2.498,30
15,01 - 20,00	42	730,86	8	138,54	163	2.859,10	7	114,39	220	3.842,89
20,01 - 25,00	17	379,79	7	159,52	66	1.459,13	3	63,69	93	2.062,13
25,01 - 30,00	8	218,32	7	198,32	13	362,19	1	25,77	29	804,60
30,01 - 40,00	5	179,09	16	567,56	10	336,13	3	102,36	34	1.185,14
40,01 - 50,00	4	178,73	7	315,19	1	46,02	—	—	12	539,94
50,01 - 75,00	2	121,28	19	1.189,39	—	—	—	—	21	1.310,67
75,01 - 100,00	1	95,00	8	696,51	—	—	1	75,67	10	867,18
100,01 - 150,00	1	131,64	6	790,32	—	—	—	—	7	921,96
150,01 - 200,00	—	—	5	880,60	—	—	—	—	5	880,60
200,01 - 250,00	—	—	3	704,61	—	—	—	—	3	704,61
250,01 - 500,00	—	—	4	1.384,29	—	—	—	—	4	1.384,29
500,01 - 1.000,00	—	—	—	—	—	—	—	—	—	—
1.000,01 - 2.500,00	—	—	—	—	—	—	—	—	—	—
oltre 2.500	—	—	1	5.214,46	—	—	—	—	1	5.214,46
TOTALE	4.032	12.394,88	328	13.027,34	631	8.952,65	245	1.354,39	5.236	35.729,26

TAV. 11 — Aziende per forma di conduzione e comune

Superficie in ettari

N. d'ordine	C O M U N I	CONDUZIONE DIRETTA DEL COLTIVATORE		CONDUZIONE CON SALARIATI E/O COMPARTICIPANTI		CONDUZIONE A COLONIA PARZIARIA APPODERATA		ALTRA FORMA DI CONDUZIONE		T O T A L E	
		Aziende	Superficie	Aziende	Superficie	Aziende	Superficie	Aziende	Superficie	Aziende	Superficie
1	Aiello del Friuli	284	849,43	5	53,10	16	168,33	7	128,44	312	1.199,30
2	Amaro	204	403,68	2	1.275,87	—	—	—	—	206	1.679,55
3	Ampezzo	378	1.842,61	103	4.697,01	—	—	—	—	481	6.539,62
4	Andr�is	197	552,36	2	1.647,39	—	—	—	—	199	2.199,75
5	Aquileia	116	373,99	44	1.009,60	108	1.552,44	38	224,00	306	3.160,03
6	Arba	310	1.075,21	7	40,87	5	49,55	—	—	322	1.165,63
7	Arta	571	1.720,04	12	3.237,39	—	—	—	—	583	4.957,43
8	Artegia	486	805,61	2	17,85	—	—	3	37,30	491	860,76
9	Arzene	268	744,89	29	120,17	12	92,37	—	—	309	957,43
10	Attimis	585	2.084,60	16	776,21	2	23,63	7	12,81	610	2.897,25
11	Aviano	1.207	4.525,22	11	3.410,84	27	468,68	—	—	1.245	8.408,74
12	Azzano Decimo	1.131	2.403,65	14	246,63	233	1.992,78	17	15,20	1.395	4.660,26
13	Bagnaria Arsa	209	1.120,74	7	179,85	14	233,00	21	198,37	251	1.731,96
14	Baiais	227	1.022,83	6	6.946,04	—	—	—	—	233	7.968,87
15	Basiliano	980	3.134,26	26	317,59	7	105,66	—	—	1.013	3.557,51
16	Bertolc	412	1.763,51	10	177,85	32	427,17	6	11,40	460	2.379,93
17	Bicinicco	267	894,48	3	62,58	4	26,03	41	386,39	315	1.369,48
18	Bordano	317	1.286,04	—	—	—	—	—	—	317	1.286,04
19	Brugnera	607	1.419,69	13	188,60	121	1.061,49	2	4,00	743	2.673,78
20	Bud�ia	493	1.876,26	11	1.211,50	4	51,30	—	—	508	3.139,66

Segue Tav. 11 — Aziende per forma di conduzione e comune
Superficie in ettari

N. d'ordine	C O M U N I	CONDUZIONE DIRETTA DEL COLTIVATORE		CONDUZIONE CON SALARIATI E/O COMPARTICIPANTI		CONDUZIONE A COLONIA PARZIARIA APPODERATA		ALTRA FORMA DI CONDUZIONE		T O T A L E	
		Aziende	Superficie	Aziende	Superficie	Aziende	Superficie	Aziende	Superficie	Aziende	Superficie
21	Bùia	939	2.162,88	1	6,15	4	32,65	—	—	944	2.201,68
22	Bùttrio	210	751,31	9	63,01	27	340,68	61	285,40	307	1.440,40
23	Camino al Tagliamento	291	885,39	23	205,40	31	462,99	—	—	345	1.553,78
24	Campofòrmo	593	1.170,33	15	43,39	8	68,99	—	—	616	1.282,71
25	Campolongo al Torre	123	257,50	7	68,90	14	134,55	16	62,79	160	523,74
26	Càneva	645	1.939,59	20	798,26	87	669,19	5	4,71	757	3.411,75
27	Carlino	266	1.015,11	15	1.282,84	16	253,97	1	5,25	298	2.557,17
28	Casarsa della Delizia	538	1.765,53	4	65,51	20	323,27	22	74,23	584	2.228,54
29	Cassacco	445	906,71	1	21,00	—	—	—	—	446	927,71
30	Castelnuovo del Friuli	491	1.560,39	1	300,00	—	—	—	—	492	1.860,39
31	Castions di Strada	477	1.831,97	31	999,96	11	108,90	1	1,05	520	2.941,88
32	Cavasso Nuovo	392	755,63	1	58,66	1	12,35	—	—	394	826,64
33	Cavazzo Càrnico	403	1.618,31	2	1.412,65	—	—	—	—	405	3.030,96
34	Cercivento	237	895,18	14	407,39	—	—	—	—	251	1.302,57
35	Cervignano del Friuli	201	1.016,26	17	490,97	48	613,47	37	308,23	303	2.428,93
36	Chions	413	1.243,67	12	205,42	120	1.507,30	15	23,92	560	2.980,31
37	Chiòpris-Viscone	98	406,08	4	201,25	7	87,32	4	49,27	113	743,92
38	Chiusaforte	348	2.823,33	3	4.318,53	—	—	—	—	351	7.141,86
39	Cimolàis	237	1.262,64	3	3.396,51	—	—	—	—	240	4.659,15
40	Cividale del Friuli	841	3.440,26	35	359,42	23	148,28	34	291,63	933	4.239,59
41	Clàut	433	3.021,01	1	8.340,64	—	—	—	—	434	11.361,65
42	Clauzetto	378	1.885,04	5	302,80	—	—	—	—	383	2.187,84
43	Codròipo	1.056	3.357,43	90	1.395,40	96	1.353,30	28	32,47	1.270	6.138,60
44	Colloredo di Monte Albano	372	1.542,44	9	262,31	6	107,65	—	—	387	1.912,40
45	Comeglians	244	969,74	13	4.373,11	—	—	—	—	257	5.342,85
46	Cordenons	815	2.357,83	40	231,05	22	390,70	1	1,20	878	2.980,78
47	Cordovado	148	292,69	11	107,01	35	530,59	18	81,38	212	1.011,67
48	Corno di Rosazzo	153	842,55	3	235,32	8	77,21	15	29,51	179	1.184,59
49	Coseano	497	2.204,49	5	35,82	4	33,05	—	—	506	2.273,36
50	Dignano	512	1.485,03	7	91,16	5	46,86	—	—	524	1.623,05
51	Dogna	161	1.263,27	1	5.557,00	—	—	—	—	162	6.820,27
52	Drèncchia	208	1.192,18	—	—	—	—	—	—	208	1.192,18
53	Enemonzo	384	1.255,51	1	1.287,27	—	—	—	—	385	2.542,78
54	Erto e Casso	254	1.337,73	2	2.203,70	—	—	—	—	256	3.541,43
55	Faedis	860	3.518,01	30	244,96	12	183,41	3	37,16	905	3.983,54
56	Fagagna	718	2.227,00	14	471,99	22	301,13	4	7,02	758	3.007,14
57	Fanna	289	883,23	—	—	1	16,50	—	—	290	899,73
58	Fiume Veneto	818	1.718,35	10	325,60	158	1.297,52	17	14,45	1.003	3.355,92
59	Fiumicello	236	930,24	32	240,23	53	658,44	13	84,73	334	1.913,64
60	Flaibano	310	1.160,39	3	67,15	3	38,87	—	—	316	1.266,41
61	Fontanafredda	965	2.770,34	16	135,45	69	623,05	2	2,30	1.052	3.531,14
62	Forgària nel Friuli	582	1.805,56	—	—	—	—	—	—	582	1.805,56
63	Forni Avoltri	226	1.311,07	8	2.543,10	—	—	—	—	234	3.954,17
64	Forni di Sopra	377	1.268,53	1	4.368,00	—	—	—	—	378	5.636,53
65	Forni di Sotto	368	1.873,89	15	4.347,90	—	—	—	—	383	6.221,79
66	Frisanco	328	1.877,31	14	2.427,30	—	—	—	—	342	4.304,61
67	Gemona del Friuli	1.420	3.101,28	12	1.851,98	2	20,09	—	—	1.434	4.973,35
68	Gonars	407	1.208,36	12	149,29	24	199,14	—	—	443	1.556,79
69	Grimacco	247	1.596,32	—	—	—	—	—	—	247	1.596,32
70	Latisana	737	1.704,16	20	77,07	92	1.222,15	87	269,77	936	3.273,15
71	Làuco	562	2.505,36	1	1.095,57	—	—	—	—	563	3.600,93
72	Lestizza	781	2.948,99	5	62,09	9	121,59	2	6,08	797	3.138,75
73	Lignano Sabbiadoro	2	16,35	6	309,05	24	367,18	—	—	32	692,58
74	Ligosullo	104	363,17	2	1.167,79	—	—	—	—	106	1.530,96
75	Lusèvera	459	3.742,99	5	1.033,57	—	—	—	—	464	4.776,56
76	Magnano in Riviera	367	610,06	1	0,12	4	28,10	—	—	372	638,28

Segue Tav. 11 — Aziende per forma di conduzione e comune

Superficie in ettari

N. d'ordine	C O M U N I	CONDUZIONE DIRETTA DEL COLTIVATORE		CONDUZIONE CON SALARIATI E/O COMPARTICIPANTI		CONDUZIONE A COLONIA PARZIARIA APODERATA		ALTRA FORMA DI CONDUZIONE		T O T A L E	
		Aziende	Superficie	Aziende	Superficie	Aziende	Superficie	Aziende	Superficie	Aziende	Superficie
77	Majano	666	1.772,54	3	66,56	13	166,95	3	4,80	685	2.010,85
78	Malborghetto - Valbruna	210	1.366,45	9	1.041,53	—	—	—	—	219	2.407,98
79	Maniago	856	3.265,30	9	761,84	18	269,30	3	16,26	886	4.312,70
80	Manzano	261	1.184,82	11	771,15	14	123,43	81	765,78	367	2.845,18
81	Marano Lagunare	7	36,96	3	419,53	2	64,35	—	—	12	520,84
82	Martignacco	644	2.201,17	14	657,58	—	—	1	8,07	659	2.866,82
83	Meduno	443	1.501,55	1	1.280,00	—	—	1	2,00	445	2.783,55
84	Mereto di Tomba	634	2.454,81	3	60,20	6	80,10	1	2,45	644	2.597,56
85	Moggio Udinese	525	3.667,02	10	7.605,21	—	—	—	—	535	11.272,23
86	Moimacco	142	619,01	3	86,44	4	51,81	26	256,21	175	1.013,47
87	Montenars	243	1.375,17	3	6,80	—	—	—	—	246	1.381,97
88	Montereale Valcellina	812	3.331,96	3	599,85	12	233,08	—	—	827	4.164,89
89	Morsano al Tagliamento	427	1.240,75	41	344,63	63	894,77	3	13,34	534	2.493,49
90	Mortegliano	649	2.207,32	4	30,81	5	72,45	2	1,75	660	2.312,33
91	Moruzzo	313	1.089,36	9	183,80	12	186,45	1	5,50	335	1.465,11
92	Muzzana del Turghano	357	1.263,77	8	650,68	20	373,14	1	17,30	386	2.304,89
93	Nimis	774	3.036,48	4	69,23	1	5,08	—	—	779	3.110,79
94	Osoppo	397	705,61	1	0,35	3	13,00	—	—	401	718,96
95	Ovaro	449	1.815,30	17	3.708,02	—	—	—	—	466	5.523,32
96	Pagnacco	364	912,90	9	187,95	15	192,60	24	110,29	412	1.403,74
97	Palazzolo dello Stella	353	871,29	24	1.260,50	54	839,97	—	—	431	2.971,76
98	Palmanova	207	826,13	12	117,34	—	—	—	—	219	943,47
99	Paluzza	366	1.078,98	6	2.742,89	—	—	—	—	372	3.821,87
100	Pasian di Prato	484	1.349,28	5	69,62	4	46,50	—	—	493	1.465,40
101	Pasiano di Pordenone	603	1.718,13	30	399,51	215	2.247,52	4	2,07	852	4.367,23
102	Paularo	774	2.349,62	7	4.010,61	—	—	10	28,81	791	6.389,04
103	Pavia di Udine	385	1.387,77	13	225,10	58	678,62	118	999,63	574	3.291,12
104	Pinzano al Tagliamento	518	1.132,96	6	95,16	10	142,90	—	—	534	1.371,02
105	Pocènia	225	1.113,57	13	566,90	37	441,35	10	15,85	285	2.137,67
106	Poleenigo	736	2.470,25	7	865,23	19	108,21	8	4,12	770	3.447,81
107	Pontebba	357	1.541,17	7	6.097,80	—	—	—	—	364	7.638,97
108	Porcia	641	1.408,52	39	377,43	69	918,60	23	36,33	772	2.740,88
109	Pordenone	504	1.270,90	33	411,96	87	1.014,41	3	3,65	627	2.700,92
110	Porpetto	307	1.178,33	9	197,45	19	234,44	2	4,57	337	1.614,79
111	Povoletto	712	2.658,12	13	225,55	6	66,50	4	36,99	735	2.987,16
112	Pozzuolo del Friuli	757	2.583,99	6	58,24	9	148,03	1	2,72	773	2.792,98
113	Pradamano	178	592,49	2	116,09	15	202,40	27	290,66	222	1.201,70
114	Prata di Pordenone	403	953,13	10	74,12	132	1.076,65	10	17,30	555	2.121,20
115	Prato Carnico	623	2.120,54	15	2.030,36	—	—	—	—	638	4.150,90
116	Pravisdòmini	225	529,31	7	40,30	108	956,51	8	11,08	348	1.537,20
117	Preceiccc	239	657,89	12	726,11	33	612,98	11	54,50	295	2.051,48
118	Premariacco	494	2.833,25	11	164,69	5	80,67	47	406,39	557	3.485,00
119	Preone	149	536,16	1	1.235,65	—	—	—	—	150	1.771,81
120	Prepotto	304	2.132,21	21	354,34	10	75,92	57	352,25	392	2.914,72
121	Pülfero	589	4.475,13	5	630,81	1	10,10	—	—	595	5.116,04
122	Ragogna	706	1.584,69	4	9,58	—	—	6	47,74	716	1.642,01
123	Ravaseletto	291	821,78	7	1.457,65	—	—	—	—	298	2.279,43
124	Raveo	144	774,40	2	110,42	—	—	—	—	146	884,82
125	Reana del Roiale	535	1.530,28	6	75,10	8	81,85	1	3,50	550	1.690,73
126	Remanzacco	552	2.159,23	18	220,22	24	306,99	2	10,45	596	2.696,89
127	Rèsia	572	1.980,11	2	7.664,86	—	—	—	—	574	9.644,97
128	Resiutta	137	638,13	2	1.867,63	—	—	—	—	139	2.505,76
129	Rigolato	418	1.515,36	4	837,74	—	—	—	—	422	2.353,10
130	Rive d'Arcano	472	1.597,00	2	203,55	5	61,24	—	—	479	1.861,79
131	Rivignano	420	1.243,88	13	577,79	48	538,53	56	66,70	537	2.426,90
132	Rònychis	271	865,93	2	567,12	21	208,46	6	8,41	300	1.649,92

Segue Tav. 11 — Aziende per forma di conduzione e comune

Superficie in ettari

N. d'ordine	C O M U N I	CONDUZIONE DIRETTA DEL COLTIVATORE		CONDUZIONE CON SALARIATI E/O COMPARTICIPANTI		CONDUZIONE A COLONIA PARZIARIA APPODERATA		ALTRA FORMA DI CONDUZIONE		T O T A L E	
		Aziende	Superficie	Aziende	Superficie	Aziende	Superficie	Aziende	Superficie	Aziende	Superficie
133	Roveredo in Piano	202	810,39	3	70,41	3	37,00	—	—	208	917,80
134	Ruda	263	594,00	73	432,04	50	644,51	—	—	386	1 670,55
135	Sacile	695	1.416,10	27	225,34	153	1.316,10	3	1,72	878	2.959,26
136	San Daniele del Friuli	630	1.860,15	5	117,52	16	225,71	2	2,10	653	2.205,48
137	S. Giòrgio della Richinvelda	621	2.438,89	19	427,04	40	568,87	—	—	680	3.434,80
138	San Giòrgio di Nogaro	506	1.271,68	19	241,68	17	293,38	1	9,41	543	1.816,15
139	San Giovanni al Natisone	217	951,03	31	347,25	22	295,44	29	258,06	299	1.851,78
140	San Leonardo	393	2.502,70	—	—	2	23,08	—	—	395	2.525,78
141	San Martino al Tagliamento	241	681,55	6	28,94	36	512,07	1	2,20	284	1.224,76
142	San Pietro al Natisone	474	2.093,39	8	14,48	3	56,46	2	4,05	487	2.168,38
143	San Quirino	556	3.077,18	6	698,70	31	503,03	1	6,10	594	4.285,01
144	Santa Maria la Longa	204	817,11	3	62,91	30	316,98	40	329,91	277	1.526,91
145	San Vito al Tagliamento	761	1.953,92	49	633,96	114	1.757,27	135	287,55	1.059	4.632,70
146	San Vito al Torre	268	614,81	6	114,13	8	61,61	5	36,86	287	827,41
147	San Vito di Fagagna	336	1.011,24	2	17,35	—	—	—	—	338	1.028,59
148	Sauris	170	1.363,30	3	689,96	—	—	—	—	173	2.053,26
149	Savogna	265	2.101,43	3	14,25	—	—	5	13,20	273	2.128,88
150	Sedegliano	842	3.583,92	19	103,80	31	392,29	19	27,38	911	4.107,39
151	Sequals	393	1.428,05	7	245,54	5	46,95	3	8,42	408	1.728,96
152	Sesto al Règhena	694	2.123,13	10	373,37	86	1.340,88	15	24,86	805	3.862,24
153	Socchieve	382	1.647,92	24	5.226,99	—	—	—	—	406	6.874,91
154	Spilimbergo	879	2.762,43	19	642,42	64	1.250,87	2	7,00	964	4.662,72
155	Stregna	274	1.885,22	—	—	—	—	—	—	274	1.885,22
156	Sùtrio	298	716,59	2	2.269,58	—	—	—	—	300	2.986,17
157	Taipana	614	4.719,33	5	486,39	—	—	—	—	619	5.205,72
158	Talmassons	689	2.507,31	32	255,97	6	95,76	—	—	727	2.859,04
159	Tapogliano	106	337,64	3	154,48	1	8,80	6	15,51	116	516,43
160	Tarcento	1.604	2.872,33	54	148,50	6	42,74	7	31,06	1.671	3.094,63
161	Tarvisio	397	2.763,00	20	27.673,22	—	—	—	—	417	30.436,22
162	Tavagnacco	430	1.206,94	31	78,52	9	169,36	1	2,45	471	1.457,27
163	Teor	390	1.129,03	12	121,99	48	611,05	—	—	450	1.862,07
164	Terzo d'Aquileia	171	938,13	34	307,22	44	658,73	26	168,92	275	2.073,00
165	Tolmezzo	962	2.753,09	18	4.415,65	1	9,70	1	7,83	982	7.186,27
166	Torreano	594	2.132,47	8	477,49	—	—	16	187,84	618	2.797,80
167	Torviscosa	13	28,13	3	5.286,75	8	153,95	—	—	24	5.468,83
168	Tramonti di Sopra	241	994,09	4	6.666,24	—	—	—	—	245	7.660,33
169	Tramonti di Sotto	309	1.490,73	15	1.120,82	—	—	—	—	324	2.611,55
170	Trasàghis	770	3.474,62	1	2.810,00	—	—	—	—	771	6.284,62
171	Travèsio	427	2.153,78	4	506,74	4	82,26	—	—	435	2.742,78
172	Treppo Carnico	209	650,58	2	671,60	—	—	—	—	211	1.322,18
173	Treppo Grande	385	811,64	19	119,77	5	51,15	—	—	409	982,56
174	Tricesimo	520	1.216,31	8	90,01	11	80,25	6	44,25	545	1.430,82
175	Trivignano Udinese	185	669,20	5	72,70	25	280,68	66	508,08	281	1.530,66
176	Ùdine	941	2.874,18	46	242,91	14	157,11	1	4,00	1.002	3.278,20
177	Valvasone	289	889,19	14	145,81	24	351,34	—	—	327	1.386,34
178	Varmo	453	1.350,84	19	278,12	74	1.077,49	4	12,40	550	2.718,85
179	Venezzone	477	2.405,78	9	2.026,39	—	—	—	—	486	4.432,17
180	Verzègnis	389	1.752,28	1	1.788,82	—	—	—	—	390	3.541,10
181	Villa Santina	343	847,43	2	597,19	—	—	—	—	345	1.444,62
182	Villa Vicentina	52	232,35	3	16,59	31	332,31	1	5,54	87	586,79
183	Visco	70	309,15	4	23,96	—	—	—	—	74	333,11
184	Vito d'Àsio	566	3.995,43	6	1.497,63	—	—	—	—	572	5.493,06
185	Vivaro	323	1.716,23	33	260,53	8	214,72	—	—	364	2.191,48
186	Zòppola	783	2.167,72	18	197,19	92	893,72	56	60,33	949	3.318,96
187	Zùglio	209	697,42	1	529,80	—	—	—	—	210	1.227,22
	TOTALE PROVINCIA . . .	83.514	301.082,31	2.255	213.047,20	3.958	47.372,41	1.543	8.364,96	91.270	569.866,88