


ISTITUTO CENTRALE DI STATISTICA
1° CENSIMENTO GENERALE DELL'AGRICOLTURA

15 APRILE 1961



VOLUME II

DATI PROVINCIALI

su alcune principali caratteristiche strutturali delle aziende

FASCICOLO 53

PROVINCIA DI GROSSETO

ISTITUTO CENTRALE DI STATISTICA
Ufficio Regionale per la Sicilia
Via Libertà, 37/1 - Tel. 20.10.72
PALERMO



ROMA - 1962

INDICE

CARTA PLANIMETRICA

AVVERTENZE	Pag.	5
----------------------	------	---

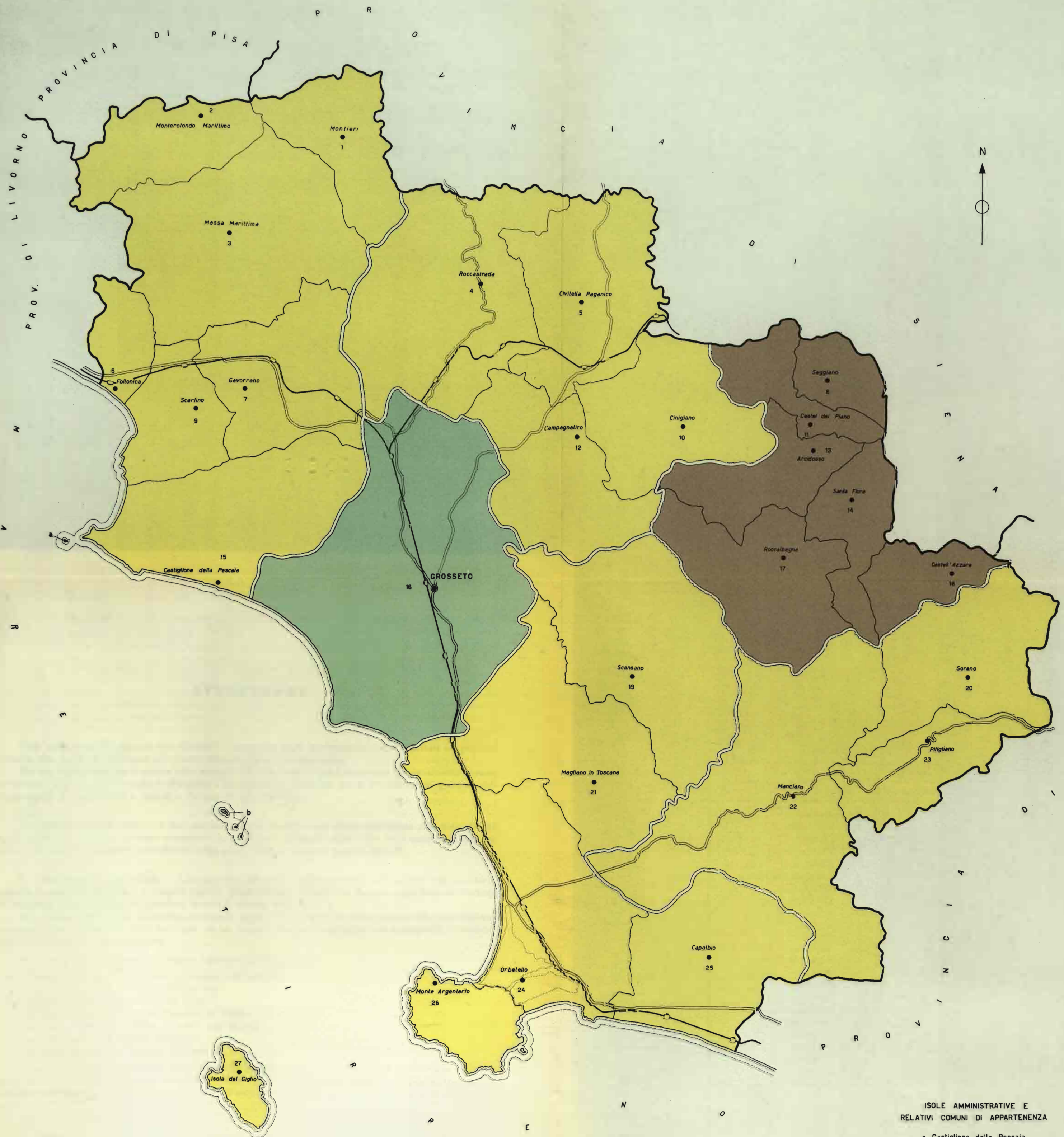
TAVOLE INTRODUTTIVE

TAVOLA 1 - Aziende per forma di conduzione e classe di superficie.	Pag.	11
TAVOLA 2 - Aziende per titolo di possesso dei terreni.	»	11
TAVOLA 3 - Aziende per frammentazione in corpi di terreno.	»	12
TAVOLA 4 - Aziende secondo alcune coltivazioni praticate	»	13
TAVOLA 5 - Aziende per dotazione di bestiame	»	13

TAVOLE ANALITICHE

TAVOLA 6 - Aziende per classe di superficie e titolo di possesso dei terreni . . .	Pag.	17
<i>A</i> - Totale	»	17
<i>B</i> - Per forma di conduzione	»	18
<i>C</i> - Per zona altimetrica	»	20
TAVOLA 7 - Aziende per classe di superficie e frammentazione in corpi di terreno	»	22
<i>A</i> - Totale	»	22
<i>B</i> - Per forma di conduzione	»	22
<i>C</i> - Per zona altimetrica	»	26
TAVOLA 8 - Aziende per classe di superficie e principali coltivazioni praticate . .	»	30
<i>A</i> - Totale	»	30
<i>B</i> - Per forma di conduzione	»	30
<i>C</i> - Per zona altimetrica	»	32
TAVOLA 9 - Aziende per classe di superficie e dotazione di bestiame	»	34
<i>A</i> - Totale	»	34
<i>B</i> - Per forma di conduzione	»	34
<i>C</i> - Per zona altimetrica	»	38
TAVOLA 10 - Aziende per forma di conduzione, classe di superficie e regione agraria	»	42
TAVOLA 11 - Aziende per forma di conduzione e comune	»	46

PROVINCIA DI GROSSETO



ISOLE AMMINISTRATIVE E RELATIVI COMUNI DI APPARTENENZA

- a - Castiglione della Pescaia
- b - Grosseto
- c - Isola del Giglio

ZONE ALTIMETRICHE E LIMITI DI REGIONE AGRARIA

- Montagna
- Collina
- Pianura

SEGNI CONVENZIONALI

- Confine di provincia
- » » comune
- Limite di laguna
- Strade statali
- Ferrovie statali





AVVERTENZE

Nelle avvertenze che seguono sono illustrati i caratteri ai quali si riferiscono i dati riportati nel presente volume, allo scopo di assicurare una esatta interpretazione dei dati stessi.

Per una conoscenza più completa delle modalità tecniche seguite per l'esecuzione del censimento, vedasi il fascicolo dell'Istituto Centrale di Statistica « Disposizioni e istruzioni per il 1° Censimento generale dell'agricoltura, 15 aprile 1961 », Metodi e Norme, Numero speciale.

1. - **Riferimento dei dati** — I dati contenuti nel presente volume fanno riferimento alla data del 15 aprile 1961, ad eccezione dei dati concernenti le coltivazioni praticate (Tavv. 4 e 8), i quali si riferiscono invece alle superfici investite nelle diverse coltivazioni durante l'annata agraria 1960-61.

2. - **Circoscrizioni territoriali** — L'elaborazione dei dati è stata effettuata, nell'ambito della provincia, secondo le zone altimetriche e le regioni agrarie, quali risultano definite nel fascicolo dell'Istituto Centrale di Statistica « Circoscrizioni statistiche », Metodi e Norme, Serie C, n. 1.

Per quanto riguarda, in particolare, le regioni agrarie (Tav. 10), è da tener presente che esse risultano contraddistinte, nell'ambito della provincia, da un numero d'ordine progressivo, cui corrisponde la denominazione di ciascuna regione agraria.

Per la provincia di Grosseto le regioni agrarie sono le seguenti:

- Regione agraria 1 - Versante occidentale dell'Amiata
- Regione agraria 2 - Colline dell'Ombrone
- Regione agraria 3 - Colline del Fiora
- Regione agraria 4 - Colline litoranee di Follonica
- Regione agraria 5 - Colline litoranee dell'Albegna
- Regione agraria 6 - Isola del Giglio
- Regione agraria 7 - Pianura di Grosseto

I comuni compresi in ciascuna zona altimetrica possono individuarsi dalla carta planimetrica riportata nel presente fascicolo. Inoltre, nell'elenco dei comuni riportato nel retro di detta carta planimetrica risulta indicato, a fianco di ciascun comune, il numero d'ordine della regione agraria di appartenenza del comune stesso.

3. - **Azienda** — Per azienda agricola, forestale o zootecnica s'intende, ai fini del censimento, l'unità tecnico-economica costituita da terreni, anche in appezzamenti non contigui, ed eventualmente da impianti ed attrezzature varie in cui si attua la produzione agraria, forestale o zootecnica ad opera di un conduttore, e cioè persona fisica, società o ente, che ne sopporta il rischio sia da solo (conduttore coltivatore o conduttore con salariati e/o compartecipanti), sia in associazione ad un mezzadro o colono parziario.

Fra le aziende agricole si intendono comprese anche le aziende zootecniche nelle quali l'allevamento del bestiame viene attuato senza utilizzazione di terreno agrario.

Hanno formato oggetto del censimento tutte le aziende agricole, forestali e zootecniche, di qualsiasi ampiezza e da chiunque condotte. Pertanto, nel numero delle aziende risultano comprese anche quelle di minima estensione, generalmente condotte da conduttori esplicanti anche attività non agricole (artigiani, operai, ecc.) e che non si è ritenuto opportuno di escludere dal censimento, non costituendo l'estensione, da sola, un criterio sufficiente per distinguere le aziende agrarie vere e proprie da quelle improprie.

Sono stati esclusi dal censimento, in quanto non costituenti aziende: i piccoli orti a carattere familiare, generalmente annessi alle abitazioni; i parchi e giardini ornamentali a chiunque appartenenti; i piccoli allevamenti a carattere familiare, costituiti da uno o pochi capi di bestiame (suini, capre, pollame, ecc.), salvo il caso in cui tali allevamenti facevano parte di un'azienda agricola.

4. - **Superficie** — I dati sulla superficie delle aziende si riferiscono alla superficie totale delle aziende stesse, comprendente sia l'area complessiva dei terreni destinati a colture erbacee o arboree, inclusi i boschi, sia l'area occupata da fabbricati, stagni, canali, ecc. situati entro il perimetro dei terreni che costituiscono la azienda.

I dati sulle superfici investite nelle diverse coltivazioni (Tavv. 4 e 8) sono indicati al lordo da tare.

Per quanto riguarda la Tav. 11 è da tener presente che i dati si riferiscono al complesso delle aziende censite in ciascun comune, e cioè alle aziende i cui terreni ricadevano tutti nel comune di censimento, nonché alle aziende i cui terreni ricadevano in comuni diversi, ma che avevano nel comune di censimento il centro aziendale o la maggior parte dei terreni. Pertanto la superficie censita con riferimento ad un singolo comune può risultare anche superiore alla superficie agraria e forestale del comune stesso.

5. - **Forma di conduzione** (rapporto tra impresa e lavoro) — Per forma di conduzione di un'azienda si intende il rapporto tra l'imprenditore (conduttore) e le forze di lavoro dell'azienda stessa. Ai fini del censimento, le forme di conduzione sono state raggruppate nel modo seguente:

— *conduzione diretta del coltivatore*, quando il conduttore presta egli stesso lavoro manuale nell'azienda, del cui capitale fondiario dispone a titolo di proprietà, di affitto, ecc. Il conduttore coltivatore diretto di regola impiega nell'azienda anche mano d'opera fornita da propri familiari, da garzoni ed, in particolari occorrenze, da braccianti od altri salariati.

Agli effetti del censimento si considerano a conduzione diretta del coltivatore anche le aziende nelle quali la porzione di lavoro prestata da mano d'opera salariata risulti prevalente rispetto a quella fornita dal conduttore e dai familiari coadiuvanti;

— *conduzione con salariati e/o compartecipanti*, quando il conduttore impiega per i lavori manuali dell'azienda mano d'opera fornita da salariati (salariati fissi, obbligati, braccianti e simili) e/o da compartecipanti, mentre la sua opera è rivolta alla direzione dell'azienda nei riguardi degli ordinamenti colturali e degli altri aspetti tecnico-organizzativi;

— *conduzione a colonia parziaria appoderata* (mezzadria), quando una persona od ente (concedente) affida un podere (di cui è proprietario, enfiteuta, affittuario, ecc.) ad un capo famiglia (famiglia colonica), il quale si impegna ad eseguire, con l'aiuto dei familiari, tutti i lavori che il podere richiede, sostenendo parte delle spese necessarie alla conduzione e dividendone i frutti col concedente in determinate proporzioni;

— *altra forma di conduzione*, che comprende tutti gli altri tipi di rapporti di conduzione non classificabili tra quelli sopra elencati ed, in particolare, i rapporti di conduzione a colonia parziaria non appoderata o impropria.

6. - **Titolo di possesso dei terreni** (rapporto tra impresa e proprietà) — Il titolo di possesso dei terreni fa riferimento al titolo in base al quale il conduttore dispone dei terreni stessi; nel caso della colonia parziaria appoderata il titolo di possesso è riferito al concedente.

Tra i titoli di possesso sono stati posti in evidenza la proprietà (alla quale è stata assimilata l'enfiteusi) e l'affitto. Tra gli «altri titoli» risultano compresi: l'usufrutto, l'assegnazione di terreni da parte di un Ente di riforma o Consorzio o Università agraria o Ente simile, la colonia perpetua, il beneficio parrocchiale l'uso gratuito, ecc.

7. - **Coltivazioni praticate** — Per «prati avvicendati ed erbai» si intendono le coltivazioni formate da una specie o da un miscuglio di specie erbacee destinate esclusivamente alla produzione del foraggio, che vengono praticate in avvicendamento o in rotazione con altre coltivazioni erbacee.

Per «prati permanenti e pascoli» si intendono i terreni saldi destinati esclusivamente e permanentemente alla produzione di foraggio e quindi, di norma, privi di piante legnose. Si intendono destinati a prato permanente o a pascolo anche i terreni sui quali siano presenti piante legnose a carattere sparso o come relitti di precedenti colture.

La vite è considerata in coltura specializzata quando viene coltivata su terreni utilizzati esclusivamente per detta coltivazione, oppure su terreni il cui suolo viene parzialmente utilizzato anche per coltivazioni erbacee aventi, generalmente, carattere accessorio o marginale. La vite è considerata in coltura specializzata anche quando è compresente sul terreno ad altra specie legnosa agraria e rappresenta la coltivazione predominante dal punto di vista della destinazione produttiva del terreno stesso.

La vite è considerata in coltura promiscua quando viene coltivata su terreni utilizzati contemporaneamente per coltivazioni erbacee non aventi carattere accessorio o marginale, oppure quando è compresente sul

terreno ad altra specie legnosa agraria e non rappresenta la coltivazione predominante dal punto di vista della destinazione produttiva del terreno stesso.

Nelle Tavv. 4 e 8, con riferimento a ciascuna coltivazione, risulta riportata la superficie totale delle aziende che praticano tale coltivazione, nonchè la superficie investita nella coltivazione stessa. Per la vite in coltura promiscua, invece, risulta indicata soltanto la superficie totale delle aziende in cui è presente tale coltivazione.

8. — **Bestiame** — I dati fanno riferimento al numero dei capi di bestiame delle specie e categorie considerate che, a prescindere dal titolo di possesso, alla data del censimento risultavano in dotazione di ciascuna azienda, anche se temporaneamente assenti per qualsiasi motivo (transumanza, pascolo, ecc.).

Per quanto riguarda la Tav. 9, i dati sui bovini sono riportati distintamente per il totale dei bovini e per il numero delle vacche da latte.

Ai fini del censimento, per vacca s'intende la bovina che ha già partorito o che, pur non avendo mai partorito, ha già fatto la terza mossa. Sono considerate vacche da latte quelle che, per razza ed attitudine, sono adibite esclusivamente alla produzione di latte, o che, comunque, danno una produzione di latte di norma eccedente la quantità occorrente per l'alimentazione del vitello durante il periodo dell'alimentazione latte di questo.


Per quanto concerne gli ovini e caprini (Tavv. 5 e 9), è da ritenere che i dati dichiarati nei questionari di azienda siano inferiori alla loro effettiva consistenza.

Avvertenze particolari — Il numero delle aziende riportato nelle Tavv. 1, 5, 9, 10, 11 fa riferimento a tutte le aziende agricole, forestali e zootecniche esistenti nella provincia. Nelle Tavv. 2, 3, 4, 6, 7, 8 non sono comprese, per la natura dei caratteri considerati, le aziende senza terreno agrario.

Per quanto concerne, inoltre, le Tavv. 4 e 8, è da tener presente che, con riferimento alle coltivazioni indicate, le aziende e la relativa superficie totale risultano ripetute tante volte quante sono le coltivazioni da esse praticate. Così, ad esempio, se un'azienda pratica la coltivazione del frumento e della vite in coltura specializzata, tale azienda e la relativa superficie totale risulta ripetuta sia tra le aziende che praticano la coltivazione del frumento, sia tra le aziende che praticano la coltivazione della vite in coltura specializzata.



TAVOLE INTRODUTTIVE



TAV. 1 — Aziende per forma di conduzione e classe di superficie

Superficie in ettari

CLASSI DI SUPERFICIE DELLE AZIENDE <i>Ettari</i>	CONDUZIONE DIRETTA DEL COLTIVATORE		CONDUZIONE CON SALARIATI E/O COMPARTICIPANTI		CONDUZIONE A COLONIA PARZIARIA APPODERATA		ALTRA FORMA DI CONDUZIONE		T O T A L E	
	Aziende	Superficie	Aziende	Superficie	Aziende	Superficie	Aziende	Superficie	Aziende	Superficie
Senza terreno agrario . . .	52	—	2	—	—	—	1	—	55	—
fino a 0,10	241	17,61	11	0,76	—	—	8	0,56	260	18,93
0,11 - 0,20	433	70,09	18	2,64	—	—	29	4,74	480	77,47
0,21 - 0,30	433	114,40	15	3,86	—	—	27	7,32	475	125,58
0,31 - 0,40	408	150,18	17	6,33	—	—	32	11,72	457	168,23
0,41 - 0,50	587	278,18	14	6,63	—	—	49	23,64	650	308,45
0,51 - 0,75	793	498,25	29	18,03	—	—	50	32,71	872	548,99
0,76 - 1,00	1.099	1.019,35	46	41,95	8	7,65	74	69,10	1.227	1.138,05
1,01 - 1,50	1.447	1.894,71	65	84,81	12	16,58	99	130,52	1.623	2.126,62
1,51 - 2,00	1.401	2.568,39	41	75,70	19	34,76	86	154,81	1.547	2.833,66
2,01 - 2,50	1.050	2.450,10	44	101,67	13	31,41	64	148,03	1.171	2.731,21
2,51 - 3,00	1.184	3.366,63	34	97,86	23	67,19	60	168,43	1.301	3.700,11
3,01 - 3,50	908	2.997,19	21	68,88	14	46,78	28	93,60	971	3.206,45
3,51 - 4,00	905	3.465,88	14	54,07	19	74,20	40	151,58	978	3.745,73
4,01 - 4,50	658	2.836,65	13	56,53	18	77,49	26	112,12	715	3.082,79
4,51 - 5,00	632	3.050,32	19	91,65	35	171,00	22	106,59	708	3.419,56
5,01 - 7,50	1.765	11.038,04	53	321,84	132	845,68	71	443,39	2.021	12.648,95
7,51 - 10,00	1.746	15.368,71	39	342,51	144	1.282,04	40	349,35	1.969	17.342,61
10,01 - 12,50	1.103	12.456,58	25	285,54	118	1.347,60	14	164,05	1.260	14.253,77
12,51 - 15,00	932	12.892,61	33	453,20	142	1.974,95	15	205,41	1.122	15.526,17
15,01 - 20,00	1.169	20.368,01	41	724,05	277	4.911,34	15	254,82	1.502	26.258,22
20,01 - 25,00	693	15.610,88	38	868,53	246	5.612,93	10	222,25	987	22.314,59
25,01 - 30,00	460	12.593,87	26	730,56	264	7.370,60	6	163,50	756	20.858,53
30,01 - 40,00	465	16.054,11	54	1.900,23	404	14.249,52	5	182,14	928	32.386,00
40,01 - 50,00	195	8.695,47	39	1.750,77	246	11.099,56	3	139,00	483	21.684,80
50,01 - 75,00	186	11.240,53	63	3.975,24	327	19.964,69	2	115,37	578	35.295,83
75,01 - 100,00	47	3.995,80	43	3.884,52	85	7.329,24	2	151,80	177	15.361,36
100,01 - 150,00	33	3.970,80	68	8.639,03	41	4.812,18	—	—	142	17.422,01
150,01 - 200,00	15	2.582,55	33	6.025,55	8	1.306,67	—	—	56	9.914,77
200,01 - 250,00	5	1.139,50	38	8.588,70	—	—	—	—	43	9.728,20
250,01 - 500,00	4	1.368,50	84	28.669,35	1	254,00	1	260,88	90	30.552,73
500,01 - 1.000,00	—	—	48	32.479,20	—	—	—	—	48	32.479,20
1.000,01 - 2.500,00	—	—	17	24.857,66	—	—	—	—	17	24.857,66
oltre 2.500	—	—	7	31.320,31	—	—	—	—	7	31.320,31
TOTALE	21.049	174.153,89	1.152	156.528,16	2.596	82.888,06	879	2.867,43	25.676	417.437,54

TAV. 2 — Aziende per titolo di possesso dei terreni

Superficie in ettari

FORME DI CONDUZIONE ZONE ALTIMETRICHE	T O T A L E					SOLO PROPRIETÀ		SOLO AFFITTO		PARTE IN PROPRIETÀ E PARTE IN AFFITTO			
	Aziende	Superficie			Totale	Aziende	Superficie	Aziende	Superficie	Aziende	Superficie		
		proprietà	affitto	altri titoli							proprietà	affitto	Totale
CONDUZIONE DIRETTA DEL COLTIVATORE	20.997	86.251,99	11.236,33	76.665,57	174.153,89	12.856	78.016,33	594	5.621,97	588	4.299,58	3.313,82	7.613,40
Montagna	4.975	18.714,59	1.298,99	5.971,28	25.984,86	4.243	17.040,30	48	390,26	176	1.048,68	631,43	1.680,11
Collina	14.519	61.190,46	9.503,56	61.679,47	132.373,49	8.235	54.774,10	523	4.948,64	407	3.219,90	2.637,78	5.857,68
Pianura	1.503	6.346,94	433,78	9.014,82	15.795,54	378	6.201,93	23	283,07	5	31,00	44,61	75,61
CONDUZIONE CON SALARIATI E/O COMPARTICIPANTI	1.150	146.210,17	6.492,38	3.825,61	156.528,16	1.042	143.528,03	44	5.431,97	26	2.506,24	996,41	3.502,65
Montagna	281	10.376,45	126,66	103,78	10.606,89	262	10.025,36	3	53,50	6	348,34	73,16	421,50
Collina	756	116.834,31	3.176,08	3.652,74	123.663,13	691	114.742,49	25	2.500,83	16	1.918,67	611,25	2.529,92
Pianura	113	18.999,41	3.189,64	69,09	22.258,14	89	18.760,18	16	2.877,64	4	239,23	312,00	551,23
CONDUZIONE A COLONIA PAR- ZIARIA APPODERATA	2.596	79.594,85	1.553,96	1.739,25	82.888,06	2.441	78.080,35	34	1.034,57	66	1.339,44	519,39	1.858,83
Montagna	349	10.928,21	248,07	265,85	11.442,13	320	10.481,93	3	131,72	20	446,28	116,35	562,63
Collina	2.032	62.367,57	1.301,89	1.455,40	65.124,86	1.910	61.349,65	31	902,85	44	859,36	399,04	1.258,40
Pianura	215	6.299,07	4,00	18,00	6.321,07	211	6.248,77	—	—	2	33,80	4,00	37,80
ALTRA FORMA DI CONDUZIONE	878	3.598,79	49,63	221,01	3.867,43	835	3.524,67	10	25,26	7	38,60	24,37	62,97
Montagna	225	607,71	12,26	23,25	643,22	215	578,63	1	1,18	2	23,39	11,08	34,47
Collina	642	2.600,98	37,37	197,76	2.836,11	609	2.557,94	9	24,08	5	15,21	13,29	28,50
Pianura	11	388,10	—	—	388,10	11	388,10	—	—	—	—	—	—
TOTALE	25.621	315.653,80	19.332,30	82.451,44	417.437,54	17.174	303.149,38	682	12.113,77	687	8.183,86	4.853,99	13.037,85
MONTAGNA	5.830	40.626,96	1.685,98	6.364,16	48.677,10	5.040	38.126,22	55	576,66	204	1.866,69	832,02	2.698,71
COLLINA	17.949	242.993,32	14.018,90	66.985,37	323.997,59	11.445	233.424,18	588	8.376,40	472	6.013,14	3.661,36	9.674,50
PIANURA	1.842	32.033,52	3.627,42	9.101,91	44.762,85	689	31.598,98	39	3.160,71	11	304,03	360,61	664,64

TAV. 3 — Aziende per frammentazione in corpi di terreno

Superficie in ettari

FORME DI CONDUZIONE ZONE ALTIMETRICHE	AZIENDE COSTITUTE DA UN UNICO CORPO		AZIENDE I CUI TERRENI SONO FRAMMENTATI IN CORPI													
			2		3		4		5		6		7		8	
	Aziende	Superficie	Aziende	Superficie	Aziende	Superficie	Aziende	Superficie	Aziende	Superficie	Aziende	Superficie	Aziende	Superficie	Aziende	Superficie
CONDUZIONE DIRETTA DEL COLTIVATORE	10.764	90.946,06	4.845	40.212,90	2.486	19.041,31	1.255	9.556,12	720	5.729,91	394	3.311,70	193	1.821,17	121	1.197,97
Montagna	1.479	6.632,59	1.224	6.130,24	920	4.723,39	521	2.760,66	326	1.829,98	222	1.354,15	101	786,85	67	481,94
Collina	8.050	71.927,03	3.414	31.764,68	1.525	13.529,48	716	6.524,60	392	3.868,11	172	1.957,55	92	1.034,32	54	716,03
Pianura	1.235	12.386,44	207	2.317,98	41	788,44	18	270,86	2	31,82	—	—	—	—	—	—
CONDUZIONE CON SALARIATI E/O COMPARTICIPANTI	635	82.179,14	212	26.405,45	116	13.475,35	71	8.213,45	40	3.893,22	22	3.552,54	8	633,27	10	1.606,88
Montagna	112	6.148,16	54	1.834,11	42	871,90	32	245,38	14	404,52	10	357,47	2	5,20	5	352,32
Collina	441	66.125,68	138	20.110,46	67	11.076,06	38	7.956,46	26	3.488,70	11	2.810,07	6	628,07	5	1.254,56
Pianura	82	9.905,30	20	4.460,88	7	1.527,39	1	11,61	—	—	1	385,00	—	—	—	—
CONDUZIONE A COLONIA PARZIARIA APPODERATA	1.935	66.853,91	357	9.288,61	165	3.722,53	81	1.591,69	30	718,17	9	249,24	6	135,11	3	60,69
Montagna	221	8.745,39	64	1.723,26	29	442,00	18	247,06	11	148,54	2	48,10	1	16,33	1	26,00
Collina	1.521	52.477,66	276	7.017,38	131	3.138,29	63	1.344,63	19	569,63	7	201,14	5	118,78	2	34,69
Pianura	193	5.630,86	17	547,97	5	142,24	—	—	—	—	—	—	—	—	—	—
ALTRA FORMA DI CONDUZIONE	507	1.804,42	190	650,55	91	601,77	39	194,50	13	62,33	13	125,50	9	78,33	6	24,18
Montagna	93	176,94	67	158,06	32	150,44	12	38,68	4	10,21	6	57,20	3	12,05	3	10,47
Collina	406	1.527,26	121	465,49	59	451,33	27	155,82	9	52,12	7	68,30	6	66,28	3	13,71
Pianura	8	100,22	2	27,00	—	—	—	—	—	—	—	—	—	—	—	—
TOTALE	13.841	241.783,53	5.604	76.557,51	2.858	36.840,96	1.446	19.555,76	803	10.403,63	438	7.238,98	216	2.667,88	140	2.889,72
MONTAGNA	1.905	21.703,08	1.409	9.845,67	1.023	6.187,73	583	3.291,78	355	2.393,25	240	1.816,92	107	820,43	76	870,73
COLLINA	10.418	192.057,63	3.949	59.358,01	1.782	28.195,16	844	15.981,51	446	7.978,56	197	5.037,06	109	1.847,45	64	2.018,99
PIANURA	1.518	28.022,82	246	7.353,83	53	2.458,07	19	282,47	2	31,82	1	385,00	—	—	—	—

AZIENDE I CUI TERRENI SONO FRAMMENTATI IN CORPI

	9		10		11 - 15			16 - 20			21 - 50			oltre 50		
	Aziende	Superficie	Aziende	Superficie	Aziende	Corpi	Superficie	Aziende	Corpi	Superficie	Aziende	Corpi	Superficie	Aziende	Corpi	Superficie
CONDUZIONE DIRETTA DEL COLTIVATORE	73	732,40	76	814,22	50	647	617,01	10	191	82,96	10	365	90,16	—	—	—
Montagna	51	324,04	25	379,99	34	434	486,04	3	53	55,93	2	52	39,06	—	—	—
Collina	22	408,36	51	434,23	16	213	130,97	7	138	27,03	8	313	51,10	—	—	—
Pianura	—	—	—	—	—	—	—	—	—	—	—	—	—	—	—	—
CONDUZIONE CON SALARIATI E/O COMPARTICIPANTI	10	6.601,77	9	3.124,90	10	128	4.295,65	3	55	346,33	3	99	1.549,16	1	75	151,05
Montagna	6	282,02	2	75,40	2	26	30,41	—	—	—	—	—	—	—	—	—
Collina	3	2.413,34	6	987,95	8	102	4.265,24	3	55	846,33	3	99	1.549,16	1	75	151,05
Pianura	1	3.906,41	1	2.061,55	—	—	—	—	—	—	—	—	—	—	—	—
CONDUZIONE A COLONIA PARZIARIA APPODERATA	2	22,39	5	175,30	2	23	29,32	—	—	—	1	31	41,10	—	—	—
Montagna	1	11,29	1	34,16	—	—	—	—	—	—	—	—	—	—	—	—
Collina	1	11,10	4	141,14	2	23	29,32	—	—	—	1	31	41,10	—	—	—
Pianura	—	—	—	—	—	—	—	—	—	—	—	—	—	—	—	—
ALTRA FORMA DI CONDUZIONE	1	5,73	5	39,44	3	37	19,80	—	—	—	—	—	—	1	121	260,88
Montagna	1	5,73	2	11,24	2	25	12,20	—	—	—	—	—	—	—	—	—
Collina	—	—	3	28,20	1	12	7,60	—	—	—	—	—	—	—	—	—
Pianura	—	—	—	—	—	—	—	—	—	—	—	—	—	1	121	260,88
TOTALE	86	7.362,29	95	4.153,86	65	835	4.961,78	13	246	929,29	14	495	1.680,42	2	196	411,93
MONTAGNA	59	623,08	30	500,79	38	485	528,65	3	53	55,93	2	52	39,06	—	—	—
COLLINA	26	2.832,80	64	1.591,52	27	350	4.433,13	10	193	873,36	12	443	1.641,36	1	75	151,05
PIANURA	1	3.906,41	1	2.061,55	—	—	—	—	—	—	—	—	—	1	121	260,88

TAV. 4 — Aziende secondo alcune coltivazioni praticate (a)

Superficie in ettari

FORME DI CONDUZIONE ZONE ALTIMETRICHE	AZIENDE CHE PRATICANO LA COLTIVAZIONE DI													
	Frumento			Foraggiere						Vite				
	Aziende	Superficie		Prati avvicendati ed erbai			Prati permanenti e pascoli			Coltura specializzata (vigneto)			Coltura promiscua	
		totale delle aziende	a frumento	Aziende	totale delle aziende	a prati avvicendati ed erbai	Aziende	totale delle aziende	a prati permanenti e pascoli	Aziende	totale delle aziende	a vigneto	Aziende	Superficie totale delle aziende
CONDUZIONE DIRETTA DEL COLTIVATORE	14.999	154.735,36	37.690,39	9.058	118.118,78	25.219,61	10.461	110.334,11	38.629,39	8.103	77.666,44	2.727,42	6.050	57.048,66
Montagna	3.259	22.788,86	3.772,06	1.652	14.035,09	1.643,94	3.372	23.443,26	11.922,03	1.787	10.673,98	408,31	693	5.056,96
Collina	10.447	116.811,83	28.583,94	6.360	90.386,44	19.213,66	6.895	82.875,96	25.540,15	5.910	60.286,33	2.031,51	4.712	46.113,57
Pianura	1.293	15.134,67	5.334,39	1.046	13.697,25	4.362,01	194	4.014,89	1.167,21	406	6.706,13	287,60	645	5.878,13
CONDUZIONE CON SALARIATI E/O COMPARTICIPANTI . .	618	95.678,48	10.435,07	473	93.430,97	9.489,59	605	107.171,15	15.965,92	373	59.021,82	497,61	234	29.220,35
Montagna	136	5.571,34	651,39	89	4.520,80	464,63	151	8.535,87	2.656,48	122	3.772,66	55,56	33	2.349,54
Collina	387	72.569,28	6.117,37	301	72.749,63	5.748,42	412	83.333,53	9.515,79	225	47.612,38	350,13	163	23.245,14
Pianura	95	17.537,86	3.666,31	83	16.160,54	3.276,54	42	15.301,75	3.793,65	26	7.636,78	91,92	38	3.625,67
CONDUZIONE A COLONIA PARZIARIA APPORDERATA	2.536	82.427,60	18.703,34	2.239	74.675,76	13.393,48	1.722	61.456,41	19.252,28	1.273	38.801,52	1.186,61	1.025	30.247,87
Montagna	344	11.419,46	1.766,71	279	9.595,80	837,24	300	10.730,40	4.981,73	164	4.678,94	89,37	61	2.360,60
Collina	1.989	64.674,62	14.874,17	1.763	58.912,31	10.673,90	1.368	48.245,90	13.581,99	1.023	31.311,76	1.028,15	860	25.031,44
Pianura	203	6.333,52	2.062,46	197	6.167,65	1.882,34	54	2.480,11	688,56	86	2.810,82	69,09	104	2.855,83
ALTRA FORMA DI CONDUZIONE	584	3.222,02	818,92	252	1.842,30	310,79	346	2.229,74	1.017,37	351	1.289,53	115,32	264	1.497,48
Montagna	126	482,62	92,32	71	253,28	45,40	69	346,93	150,15	107	342,44	41,60	23	66,47
Collina	450	2.370,02	597,60	176	1.500,52	244,89	272	1.820,81	842,72	244	947,09	73,72	236	1.125,11
Pianura	8	369,38	129,00	5	88,50	20,50	5	62,00	24,50	—	—	—	5	305,90
TOTALE	18.737	336.063,46	67.647,72	12.022	288.067,81	48.413,47	13.134	281.191,41	74.864,96	10.100	176.779,31	4.526,96	7.573	118.014,36
MONTAGNA	3.865	40.262,28	6.282,48	2.091	28.404,97	2.991,21	3.892	43.056,46	19.710,39	2.180	19.468,02	594,84	810	9.833,57
COLLINA	13.273	256.425,75	50.173,08	8.600	223.548,90	35.880,87	8.947	216.276,20	49.480,65	7.402	140.157,56	3.483,51	5.971	95.515,26
PIANURA	1.599	39.375,43	11.192,16	1.331	36.113,94	9.541,39	295	21.858,75	5.673,92	518	17.153,73	448,61	792	12.665,53

(a) Cfr. Avvertenze particolari.

TAV. 5 — Aziende per dotazione di bestiame

Superficie in ettari

FORME DI CONDUZIONE ZONE ALTIMETRICHE	AZIENDE CON BESTIAME							AZIENDE SENZA BESTIAME		TOTALE	
	Aziende		Capi					Numero	Superficie	Aziende	Superficie
	Numero	Superficie	Bovini	Bufalini	Ovini e caprini	Suini	Equini				
CONDUZIONE DIRETTA DEL COLTIVATORE	11.409	136.764,07	39.447	—	69.175	23.827	5.283	9.640	37.389,82	21.049	174.153,89
Montagna	2.561	20.042,10	3.434	—	12.397	2.887	1.992	2.423	5.942,76	4.984	25.984,86
Collina	7.932	104.247,54	29.793	—	48.905	17.679	3.239	6.606	28.125,95	14.538	132.373,49
Pianura	916	12.474,43	6.220	—	7.865	3.261	52	611	3.321,11	1.527	15.795,54
CONDUZIONE CON SALARIATI E/O COMPARTICIPANTI . .	400	81.656,07	11.337	1	19.765	5.817	1.300	752	74.872,09	1.152	156.528,16
Montagna	53	4.275,87	457	—	2.245	314	99	228	6.331,02	281	10.606,89
Collina	269	61.578,25	6.823	—	14.118	3.682	378	487	61.984,88	750	123.663,13
Pianura	78	15.701,95	4.057	1	3.402	1.821	823	37	6.556,19	115	22.258,14
CONDUZIONE A COLONIA PARZIARIA APPORDERATA	2.441	78.057,82	24.418	—	50.169	15.311	1.421	155	4.830,24	2.596	82.888,06
Montagna	317	10.134,06	2.146	—	7.430	1.374	303	32	1.308,07	349	11.442,13
Collina	1.914	61.509,32	18.982	—	41.104	11.894	1.093	118	3.515,54	2.032	65.124,86
Pianura	210	6.314,44	3.290	—	1.635	2.043	25	5	6,63	215	6.321,07
ALTRA FORMA DI CONDUZIONE	207	1.714,92	351	—	1.617	254	152	672	2.152,51	879	3.867,43
Montagna	43	289,09	57	—	183	40	38	182	354,13	225	643,22
Collina	158	1.334,63	261	—	1.374	204	91	485	1.501,48	643	2.836,11
Pianura	6	91,20	33	—	60	10	23	5	296,90	11	388,10
TOTALE	14.457	298.192,88	75.553	1	140.726	45.209	8.156	11.219	119.244,66	25.676	417.437,54
MONTAGNA	2.974	34.741,12	6.094	—	22.255	4.615	2.432	2.865	13.935,98	5.839	48.677,10
COLLINA	10.273	228.869,74	55.859	—	105.505	33.459	4.801	7.596	35.127,85	17.969	323.997,55
PIANURA	1.210	34.582,02	13.600	1	12.966	7.135	923	558	10.180,83	1.868	44.762,85



TAVOLE ANALITICHE



TAV. 6 — Aziende per classe di superficie e titolo di possesso dei terreni

Superficie in ettari
A - TOTALE

CLASSI DI SUPERFICIE DELLE AZIENDE Ettari	SOLO PROPRIETÀ		SOLO AFFITTO		SOLO ALTRI TITOLI		PARTE IN PROPRIETÀ E PARTE IN AFFITTO			PARTE IN PROPRIETÀ E PARTE AD ALTRI TITOLI				
	Aziende	Superficie	Aziende	Superficie	Aziende	Superficie	Aziende	Superficie			Aziende	Superficie		
								proprietà	affitto	Totale		proprietà	altri titoli	Totale
Fino a 0,10	245	17,83	6	0,45	8	0,59	1	0,02	0,04	0,06	—	—	—	—
0,11 - 0,20	442	71,31	19	3,33	18	2,63	1	0,15	0,05	0,20	—	—	—	—
0,21 - 0,30	439	116,02	12	3,18	22	5,84	2	0,30	0,24	0,54	—	—	—	—
0,31 - 0,40	418	153,55	13	4,98	23	8,57	3	0,54	0,59	1,13	—	—	—	—
0,41 - 0,50	558	265,57	14	6,77	72	33,18	3	0,75	0,68	1,43	3	0,40	1,10	1,50
0,51 - 0,75	812	511,60	21	14,04	30	17,62	5	2,18	0,85	3,03	3	1,16	0,84	2,00
0,76 - 1,00	1.106	1.023,01	54	51,37	48	45,66	10	5,34	4,02	9,36	9	5,50	3,15	8,65
1,01 - 1,50	1.399	1.832,58	59	82,18	108	137,96	33	19,39	22,13	41,52	23	15,35	15,53	30,88
1,51 - 2,00	1.304	2.386,34	77	147,07	108	195,75	33	31,09	28,73	59,82	23	20,19	20,84	41,03
2,01 - 2,50	886	2.062,49	45	104,81	159	373,55	38	41,46	47,35	88,81	39	40,41	51,78	92,19
2,51 - 3,00	895	2.543,66	22	63,68	232	664,68	49	85,44	50,46	135,90	95	75,40	194,07	269,47
3,01 - 3,50	559	1.857,58	14	47,10	279	907,38	28	52,61	39,56	92,17	86	70,66	214,88	285,54
3,51 - 4,00	596	2.284,25	29	112,08	221	843,76	23	56,79	31,13	87,92	101	123,72	263,36	387,08
4,01 - 4,50	423	1.830,75	10	42,95	162	688,45	20	49,67	38,11	87,78	87	103,86	273,22	377,08
4,51 - 5,00	451	2.184,91	12	57,83	104	497,28	30	81,23	63,74	144,97	95	167,76	289,42	457,18
5,01 - 7,50	1.243	7.764,47	31	199,75	360	2.300,12	87	344,71	204,30	549,01	259	596,28	986,99	1.583,27
7,51 - 10,00	887	7.852,93	48	433,84	799	7.002,56	55	308,19	164,93	473,12	141	425,88	801,47	1.227,35
10,01 - 12,50	480	5.453,63	22	253,56	542	6.107,28	49	341,02	220,80	561,82	81	261,70	652,63	914,33
12,51 - 15,00	449	6.228,02	27	373,64	488	6.722,53	33	265,44	195,50	460,94	67	276,33	657,58	933,91
15,01 - 20,00	683	12.057,17	34	605,50	605	10.459,83	43	454,52	284,30	738,82	78	286,41	1.071,48	1.357,89
20,01 - 25,00	526	11.956,65	24	541,49	343	7.711,82	23	297,99	218,17	516,16	44	241,45	737,77	979,22
25,01 - 30,00	435	12.089,72	14	391,73	221	6.025,20	20	403,97	146,73	550,70	30	193,14	619,87	813,01
30,01 - 40,00	614	21.617,37	19	675,18	205	7.029,65	29	501,76	508,36	1.010,12	28	123,60	836,51	960,11
40,01 - 50,00	346	15.596,66	12	563,45	74	3.279,11	20	664,91	232,24	897,15	13	137,63	432,38	570,01
50,01 - 75,00	486	29.783,50	12	742,15	35	2.054,32	22	836,24	515,26	1.351,50	10	110,48	456,76	567,24
75,01 - 100,00	149	12.946,93	7	650,62	6	522,61	5	299,48	111,82	411,30	3	168,26	67,77	236,03
100,01 - 150,00	113	13.922,17	8	998,15	2	260,50	12	817,17	576,82	1.393,99	4	306,04	140,59	446,63
150,01 - 200,00	50	8.885,45	3	521,00	—	—	2	188,04	147,00	335,04	—	—	—	—
200,01 - 250,00	33	7.444,17	7	1.597,81	—	—	3	167,22	519,00	686,22	—	—	—	—
250,01 - 500,00	79	26.787,94	6	2.174,08	—	—	3	474,00	453,21	927,21	2	120,20	543,30	663,50
500,01 - 1.000,00	45	30.409,09	1	650,00	—	—	2	1.392,24	27,87	1.420,11	—	—	—	—
1.000,01 - 2.500,00	17	24.857,66	—	—	—	—	—	—	—	—	—	—	—	—
oltre 2.500	6	28.354,40	—	—	—	—	—	—	—	—	—	—	—	—
TOTALE	17.174	303.149,38	682	12.113,77	5.275	66.864,34	687	8.183,86	4.853,99	13.037,85	1.324	3.871,81	9.333,29	13.205,10

CLASSI DI SUPERFICIE DELLE AZIENDE Ettari	PARTE IN AFFITTO E PARTE AD ALTRI TITOLI			PARTE IN PROPRIETÀ, PARTE IN AFFITTO E PARTE AD ALTRI TITOLI				T O T A L E						
	Aziende	Superficie		Aziende	Superficie			Aziende	Superficie					
		affitto	altri titoli		Totale	proprietà	affitto		altri titoli	Totale	proprietà	affitto	altri titoli	Totale
Fino a 0,10	—	—	—	—	—	—	—	260	17,85	0,49	0,59	—	18,93	
0,11 - 0,20	—	—	—	—	—	—	—	480	71,46	3,38	2,63	—	77,47	
0,21 - 0,30	—	—	—	—	—	—	—	475	116,32	3,42	5,84	—	125,58	
0,31 - 0,40	—	—	—	—	—	—	—	457	154,09	5,57	8,57	—	168,23	
0,41 - 0,50	—	—	—	—	—	—	—	650	266,72	7,45	34,28	—	308,45	
0,51 - 0,75	1	0,20	0,50	0,70	—	—	—	872	514,94	15,09	18,96	—	548,99	
0,76 - 1,00	—	—	—	—	—	—	—	1.227	1.033,85	55,39	48,81	—	1.138,05	
1,01 - 1,50	—	—	—	—	1	1,05	0,30	0,15	1,50	1.623	1.868,37	104,61	153,64	2.126,62
1,51 - 2,00	2	0,93	2,72	3,65	—	—	—	1.547	2.437,62	176,73	219,31	—	2.833,66	
2,01 - 2,50	3	2,80	4,31	7,11	1	0,50	0,50	1,25	2,25	1.171	2.144,86	155,46	430,89	2.731,21
2,51 - 3,00	6	5,58	11,44	17,02	2	2,20	1,00	2,50	5,70	1.301	2.706,70	120,72	872,69	3.700,11
3,01 - 3,50	4	2,64	10,94	13,58	1	0,60	0,50	2,00	3,10	971	1.981,45	89,80	1.135,20	3.206,45
3,51 - 4,00	1	0,65	2,93	3,58	7	3,17	3,50	20,39	27,06	978	2.467,93	147,36	1.130,44	3.745,73
4,01 - 4,50	8	9,68	24,44	34,12	5	8,58	2,95	10,13	21,66	715	1.992,86	93,69	996,24	3.082,79
4,51 - 5,00	6	8,13	20,70	28,83	10	10,66	8,75	29,15	48,56	708	2.444,56	138,45	836,55	3.419,56
5,01 - 7,50	18	33,63	79,12	112,75	23	49,72	25,96	63,90	139,58	2.021	8.755,18	463,64	3.430,13	12.648,95
7,51 - 10,00	34	45,74	264,88	310,62	5	12,06	7,96	22,17	42,19	1.969	8.599,06	652,47	8.091,08	17.342,61
10,01 - 12,50	76	134,17	713,72	847,89	10	37,60	38,00	39,66	115,26	1.260	6.093,95	646,53	7.513,29	14.253,77
12,51 - 15,00	49	144,69	538,55	683,24	9	44,68	36,79	42,42	123,89	1.122	6.814,47	750,62	7.961,08	15.526,17
15,01 - 20,00	54	167,03	783,42	950,45	5	11,84	27,85	48,87	88,56	1.502	12.809,94	1.084,68	12.363,60	26.258,22
20,01 - 25,00	23	96,76	419,93	516,69	4	27,14	19,50	45,92	92,56	987	12.523,23	875,92	8.915,44	22.314,59
25,01 - 30,00	32	243,41	639,25	882,66	4	8,20	16,00	81,31	105,51	756	12.695,03	797,87	7.365,63	20.858,53
30,01 - 40,00	28	203,69	721,87	925,56	5	66,68	29,12	72,21	168,01	928	22.309,41	1.416,35	8.660,24	32.386,00
40,01 - 50,00	16	252,02	440,07	692,09	2	8,85	36,38	41,10	86,33	483	16.408,05	1.084,09	4.192,66	21.684,80
50,01 - 75,00	10	178,93	430,43	609,36	3	7,70	61,56	118,50	187,76	578	30.737,92	1.497,90	3.060,01	35.295,83
75,01 - 100,00	3	113,70	129,95	243,65	4	105,37	132,76	112,09	350,22	177	13.520,04	1.008,90	832,42	15.361,36
100,01 - 150,00	2	133,80	117,62	251,42	1	42,15	42,00	65,00	149,15	142	15.087,53	1.750,77	583,71	17.422,01
150,01 - 200,00	1	94,98	78,30	173,28	—	—	—	—	—	56	9.073,49	762,98	78,30	9.914,77
200,01 - 250,00	—	—	—	—	—	—	—	—	—	43	7.611,39	2.116,81	—	9.728,20
250,01 - 500,00	—	—	—	—	—	—	—	—	—	90	27.382,14	2.627,29	543,30	30.552,73
500,01 - 1.000,00	—	—	—	—	—	—	—	—	—	48	31.801,33	677,87	—	32.479,20
1.000,01 - 2.500,00	—	—	—	—	—	—	—	—	—	17	24.857,66	—	—	24.857,66
oltre 2.500	—	—	—	—	—	—	—	—	—	7	28.354,40	—	2.965,91	31.320,31
TOTALE	377	1.873,16	5.435,09	7.308,25	102	448,75	49							

Segue Tav. 6 — Aziende per classe di superficie e titolo di possesso dei terreni

Superficie in ettari

B — PER FORMA DI CONDUZIONE

CLASSI DI SUPERFICIE DELLE AZIENDE Ettari	T O T A L E				SOLO PROPRIETÀ		SOLO AFFITTO		PARTE IN PROPRIETÀ E PARTE IN AFFITTO				
	Aziende	Superficie			Aziende	Superficie	Aziende	Superficie	Aziende	Superficie			
		proprietà	affitto	altri titoli						Totale	proprietà	affitto	Totale
CONDUZIONE DIRETTA DEL COLTIVATORE													
Fino a 0,10	241	16,53	0,49	0,59	17,61	226	16,51	6	0,45	1	0,02	0,04	0,06
0,11 - 0,20	433	64,08	3,38	2,63	70,09	395	63,93	19	3,33	1	0,15	0,05	0,20
0,21 - 0,30	433	105,14	3,42	5,84	114,40	397	104,84	12	3,18	2	0,30	0,24	0,54
0,31 - 0,40	408	136,37	5,57	8,24	150,18	370	135,83	13	4,98	3	0,54	0,59	1,13
0,41 - 0,50	587	237,44	7,45	33,29	278,18	497	236,29	14	6,77	3	0,75	0,68	1,43
0,51 - 0,75	793	464,20	15,09	18,96	498,25	733	460,86	21	14,04	5	2,18	0,85	3,03
0,76 - 1,00	1.099	919,32	53,39	46,64	1.019,35	983	909,13	52	49,37	10	5,34	4,02	9,36
1,01 - 1,50	1.447	1.646,93	99,62	148,16	1.894,71	1.234	1.614,71	55	77,22	32	18,09	22,10	40,19
1,51 - 2,00	1.401	2.180,95	173,44	214,00	2.568,39	1.163	2.130,38	76	145,07	32	30,38	27,44	57,82
2,01 - 2,50	1.050	1.877,59	152,96	419,55	2.450,10	772	1.798,04	44	102,31	38	41,46	47,35	88,81
2,51 - 3,00	1.184	2.387,40	113,22	866,01	3.366,63	784	2.227,40	20	57,68	48	84,40	48,96	133,36
3,01 - 3,50	908	1.777,09	88,30	1.131,80	2.997,19	498	1.655,22	14	47,10	27	50,61	38,06	88,67
3,51 - 4,00	905	2.217,98	127,56	1.120,34	3.465,88	531	2.035,49	24	92,28	23	56,79	31,13	87,92
4,01 - 4,50	658	1.761,00	91,19	984,46	2.836,65	370	1.601,88	10	42,95	19	47,67	35,61	83,28
4,51 - 5,00	632	2.090,50	132,55	827,27	3.050,32	379	1.834,91	11	52,83	29	77,17	62,84	140,01
5,01 - 7,50	1.765	7.238,87	407,66	3.391,51	11.038,04	1.011	6.307,23	27	172,75	75	296,94	175,32	472,26
7,51 - 10,00	1.746	6.773,84	592,40	8.002,47	15.368,71	684	6.049,56	42	380,27	52	289,14	158,43	447,57
10,01 - 12,50	1.103	4.397,20	557,84	7.501,54	12.456,58	339	3.840,02	18	207,17	38	257,88	178,50	436,38
12,51 - 15,00	932	4.357,20	646,84	7.888,57	12.892,61	275	3.815,10	21	291,36	29	229,49	174,00	403,49
15,01 - 20,00	1.169	7.272,08	890,74	12.205,19	20.368,01	382	6.730,14	27	476,96	28	262,59	218,90	481,49
20,01 - 25,00	693	6.145,58	691,54	8.773,76	15.610,88	249	5.640,52	18	404,12	19	252,47	171,16	423,63
25,01 - 30,00	460	4.628,93	687,37	7.277,57	12.593,87	152	4.194,40	11	305,23	14	261,69	122,73	384,42
30,01 - 40,00	465	6.573,75	1.243,67	8.236,69	16.054,11	176	6.157,99	16	569,05	20	262,48	441,81	704,29
40,01 - 50,00	195	4.085,42	816,75	3.793,30	8.695,47	80	3.596,35	9	428,45	11	371,60	121,90	493,50
50,01 - 75,00	186	7.302,79	1.186,03	2.751,71	11.240,53	109	6.664,18	8	496,25	16	520,43	449,29	969,72
75,01 - 100,00	47	3.281,35	338,28	376,17	3.995,80	33	2.831,24	—	—	4	236,98	91,82	328,80
100,01 - 150,00	33	2.987,99	724,60	258,21	3.970,80	19	2.345,95	3	386,80	5	336,00	204,00	540,00
150,01 - 200,00	15	2.107,27	396,98	78,30	2.582,55	11	1.919,23	1	155,00	2	188,04	147,00	335,04
200,01 - 250,00	5	551,50	588,00	—	1.139,50	2	433,50	1	249,00	2	118,00	339,00	457,00
250,01 - 500,00	4	665,70	400,00	302,80	1.368,50	2	665,50	1	400,00	—	—	—	—
500,01 - 1.000,00	—	—	—	—	—	—	—	—	—	—	—	—	—
1.000,01 - 2.500,00	—	—	—	—	—	—	—	—	—	—	—	—	—
oltre 2.500	—	—	—	—	—	—	—	—	—	—	—	—	—
TOTALE	20.997	86.251,99	11.236,33	76.665,57	174.153,89	12.856	78.016,33	594	5.621,97	588	4.299,58	3.313,82	7.613,40

CONDUZIONE CON SALARIATI E/O COMPARTECIPANTI

Fino a 0,10	11	0,76	—	—	0,76	11	0,76	—	—	—	—	—	—
0,11 - 0,20	18	2,64	—	—	2,64	18	2,64	—	—	—	—	—	—
0,21 - 0,30	15	3,86	—	—	3,86	15	3,86	—	—	—	—	—	—
0,31 - 0,40	17	6,33	—	—	6,33	17	6,33	—	—	—	—	—	—
0,41 - 0,50	14	5,64	—	0,99	6,63	12	5,64	—	—	—	—	—	—
0,51 - 0,75	29	18,03	—	—	18,03	29	18,03	—	—	—	—	—	—
0,76 - 1,00	46	40,13	—	1,82	41,95	44	40,13	—	—	—	—	—	—
1,01 - 1,50	65	81,19	1,20	2,42	84,81	62	81,06	1	1,20	—	—	—	—
1,51 - 2,00	41	72,29	—	3,41	75,70	39	72,29	—	—	—	—	—	—
2,01 - 2,50	44	97,29	—	4,38	101,67	42	96,67	—	—	—	—	—	—
2,51 - 3,00	34	92,68	1,50	3,68	97,86	31	89,64	—	—	1	1,04	1,50	2,54
3,01 - 3,50	21	63,98	1,50	3,40	68,88	19	61,98	—	—	1	2,00	1,50	3,50
3,51 - 4,00	14	46,23	4,00	3,84	54,07	12	46,23	1	4,00	—	—	—	—
4,01 - 4,50	13	45,43	2,50	8,60	56,53	10	43,43	—	—	1	2,00	2,50	4,50
4,51 - 5,00	19	82,07	5,00	4,58	91,65	17	82,07	1	5,00	—	—	—	—
5,01 - 7,50	53	292,34	14,50	15,00	321,84	48	286,84	2	14,50	—	—	—	—
7,51 - 10,00	39	292,94	9,14	40,43	342,51	33	292,44	1	9,14	—	—	—	—
10,01 - 12,50	25	278,24	7,30	—	285,54	22	252,10	—	—	3	26,14	7,30	33,44
12,51 - 15,00	33	360,17	52,68	40,35	453,20	26	355,17	3	42,68	1	5,00	10,00	15,00
15,01 - 20,00	41	657,77	66,28	—	724,05	37	654,77	3	52,54	1	3,00	13,74	16,74
20,01 - 25,00	38	729,76	113,77	25,00	868,53	32	723,26	3	71,77	2	6,50	42,00	48,50
25,01 - 30,00	26	702,16	28,40	—	730,56	25	702,16	1	28,40	—	—	—	—
30,01 - 40,00	54	1.798,25	63,48	38,50	1.900,23	50	1.761,25	1	35,48	2	37,00	28,00	65,00
40,01 - 50,00	39	1.603,77	129,00	18,00	1.750,77	35	1.574,77	2	87,00	1	24,00	20,00	44,00
50,01 - 75,00	63	3.582,07	196,87	196,30	3.975,24	54	3.401,82	3	175,90	3	180,25	20,97	201,22
75,01 - 100,00	43	3.332,90	551,62	—	3.884,52	37	3.332,90	6	551,62	—	—	—	—
100,01 - 150,00	68	7.806,86	623,67	208,50	8.639,03	59	7.460,86	3	393,85	4	303,85	187,82	491,67
150,01 - 200,00	33	5.839,55	186,00	—	6.025,55	32	5.839,55	1	186,00	—	—	—	—
200,01 - 250,00	38	7.059,89	1.528,81	—	8.588,70	31	7.010,67	6	1.348,81	1	49,22	180,00	229,22
250,01 - 500,00	84	26.201,56	2.227,29	240,50	28.669,35	75	25.607,56	5	1.774,08	3	474,00	453,21	927,21
500,01 - 1.000,00	48	31.801,33	677,87	—	32.479,20	45	30.409,09	1	650,00	2	1.392,24	27,87	1.420,11
1.000,01 - 2.500,00	17	24.857,66	—	—	24.857,66	17	24.857,66	—	—	—	—	—	—
oltre 2.500	7	28.354,40	—	2.965,91	31.320,31	6	28.354,40	—	—	—	—	—	—
TOTALE	1.150	146.210,17	6.492,38	3.825,61	156.528,16	1.042	143.528,03	44	5.431,97	26	2.506,24	996,41	3.502,65

Segue Tav. 6 — Aziende per classe di superficie e titolo di possesso dei terreni

Superficie in ettari

Segue B — PER FORMA DI CONDUZIONE

CLASSI DI SUPERFICIE DELLE AZIENDE Ettari	T O T A L E				S O L O P R O P R I E T À		S O L O A F F I T T O		P A R T E I N P R O P R I E T À E P A R T E I N A F F I T T O				
	Aziende	Superficie			Aziende	Superficie	Aziende	Superficie	Aziende	Superficie			
		proprietà	affitto	altri titoli						Totale	proprietà	affitto	Totale
Fino a 0,10	—	—	—	—	—	—	—	—	—	—	—	—	—
0,11 - 0,20	—	—	—	—	—	—	—	—	—	—	—	—	—
0,21 - 0,30	—	—	—	—	—	—	—	—	—	—	—	—	—
0,31 - 0,40	—	—	—	—	—	—	—	—	—	—	—	—	—
0,41 - 0,50	—	—	—	—	—	—	—	—	—	—	—	—	—
0,51 - 0,75	—	—	—	—	—	—	—	—	—	—	—	—	—
0,76 - 1,00	8	7,30	—	0,35	7,65	7	6,65	—	—	—	—	—	—
1,01 - 1,50	12	15,08	—	1,50	16,58	11	15,08	—	—	—	—	—	—
1,51 - 2,00	19	34,76	—	—	34,76	19	34,76	—	—	—	—	—	—
2,01 - 2,50	13	31,41	—	—	31,41	13	31,41	—	—	—	—	—	—
2,51 - 3,00	23	64,19	3,00	—	67,19	22	64,19	1	3,00	—	—	—	—
3,01 - 3,50	14	46,78	—	—	46,78	14	46,78	—	—	—	—	—	—
3,51 - 4,00	19	62,40	11,80	—	74,20	16	62,40	3	11,80	—	—	—	—
4,01 - 4,50	18	77,49	—	—	77,49	18	77,49	—	—	—	—	—	—
4,51 - 5,00	35	170,10	0,90	—	171,00	34	166,04	—	—	1	4,06	0,90	4,96
5,01 - 7,50	132	816,20	29,48	—	845,68	122	782,93	2	12,50	8	33,27	16,98	50,25
7,51 - 10,00	144	1.207,43	42,93	31,68	1.282,04	133	1.188,38	4	36,43	3	19,05	6,50	25,55
10,01 - 12,50	118	1.254,46	81,39	11,75	1.347,60	105	1.197,46	4	46,39	8	57,00	35,00	92,00
12,51 - 15,00	142	1.891,69	51,10	32,16	1.974,95	133	1.852,34	3	39,60	3	30,95	11,50	42,45
15,01 - 20,00	277	4.658,27	127,66	125,41	4.911,34	252	4.469,34	4	76,00	14	188,93	51,66	240,59
20,01 - 25,00	246	5.425,64	70,61	116,68	5.612,93	235	5.370,62	3	65,60	2	39,02	5,01	44,03
25,01 - 30,00	264	7.200,44	82,10	88,06	7.370,60	252	7.029,66	2	58,10	6	142,28	24,00	166,28
30,01 - 40,00	404	13.766,32	98,15	385,05	14.249,52	384	13.549,13	2	70,65	6	180,19	27,50	207,69
40,01 - 50,00	246	10.623,86	138,34	337,36	11.099,56	229	10.330,54	1	48,00	8	269,31	90,34	359,65
50,01 - 75,00	327	19.737,69	115,00	332,90	19.964,69	321	19.602,13	1	70,00	3	135,56	45,00	180,56
75,01 - 100,00	85	6.829,99	119,00	380,25	7.329,24	78	6.706,99	1	99,00	1	62,50	20,00	82,50
100,01 - 150,00	41	4.292,68	402,50	117,00	4.812,18	35	4.115,36	2	217,50	3	177,32	185,00	362,32
150,01 - 200,00	8	1.126,67	180,00	—	1.306,67	7	1.126,67	1	180,00	—	—	—	—
200,01 - 250,00	—	—	—	—	—	—	—	—	—	—	—	—	—
250,01 - 500,00	1	254,00	—	—	254,00	1	254,00	—	—	—	—	—	—
500,01 - 1.000,00	—	—	—	—	—	—	—	—	—	—	—	—	—
1.000,01 - 2.500,00	—	—	—	—	—	—	—	—	—	—	—	—	—
oltre 2.500	—	—	—	—	—	—	—	—	—	—	—	—	—
TOTALE	2.596	79.594,85	1.553,96	1.739,25	82.888,06	2.441	78.080,35	34	1.034,57	66	1.339,44	519,39	1.858,83

CONDUZIONE A COLONIA PARZIARIA APPODERATA

CLASSI DI SUPERFICIE DELLE AZIENDE Ettari	T O T A L E				S O L O P R O P R I E T À		S O L O A F F I T T O		P A R T E I N P R O P R I E T À E P A R T E I N A F F I T T O				
	Aziende	Superficie			Aziende	Superficie	Aziende	Superficie	Aziende	Superficie			
		proprietà	affitto	altri titoli						Totale	proprietà	affitto	Totale
Fino a 0,10	8	0,56	—	—	0,56	8	0,56	—	—	—	—	—	—
0,11 - 0,20	29	4,74	—	—	4,74	29	4,74	—	—	—	—	—	—
0,21 - 0,30	27	7,32	—	—	7,32	27	7,32	—	—	—	—	—	—
0,31 - 0,40	32	11,39	—	0,33	11,72	31	11,39	—	—	—	—	—	—
0,41 - 0,50	49	23,64	—	—	23,64	49	23,64	—	—	—	—	—	—
0,51 - 0,75	50	32,71	—	—	32,71	50	32,71	—	—	—	—	—	—
0,76 - 1,00	74	67,10	2,00	—	69,10	72	67,10	2	2,00	—	—	—	—
1,01 - 1,50	99	125,17	3,79	1,56	130,52	92	121,73	3	3,76	1	1,30	0,03	1,33
1,51 - 2,00	86	149,62	3,29	1,90	154,81	83	148,91	1	2,00	1	0,71	1,29	2,00
2,01 - 2,50	64	138,57	2,50	6,96	148,03	59	136,37	1	2,50	—	—	—	—
2,51 - 3,00	60	162,43	3,00	3,00	168,43	58	162,43	1	3,00	—	—	—	—
3,01 - 3,50	28	93,60	—	—	93,60	28	93,60	—	—	—	—	—	—
3,51 - 4,00	40	141,32	4,00	6,26	151,58	37	140,13	1	4,00	—	—	—	—
4,01 - 4,50	26	108,94	—	3,18	112,12	25	107,95	—	—	—	—	—	—
4,51 - 5,00	22	101,89	—	4,70	106,59	21	101,89	—	—	—	—	—	—
5,01 - 7,50	71	407,77	12,00	23,62	443,39	62	387,47	—	—	4	14,50	12,00	26,50
7,51 - 10,00	40	324,85	8,00	16,50	349,35	37	322,55	1	8,00	—	—	—	—
10,01 - 12,50	14	164,05	—	—	164,05	14	164,05	—	—	—	—	—	—
12,51 - 15,00	15	205,41	—	—	205,41	15	205,41	—	—	—	—	—	—
15,01 - 20,00	15	221,82	—	33,00	254,82	12	202,92	—	—	—	—	—	—
20,01 - 25,00	10	222,25	—	—	222,25	10	222,25	—	—	—	—	—	—
25,01 - 30,00	6	163,50	—	—	163,50	6	163,50	—	—	—	—	—	—
30,01 - 40,00	5	171,09	11,05	—	182,14	4	149,00	—	—	1	22,09	11,05	33,14
40,01 - 50,00	3	95,00	—	44,00	139,00	2	95,00	—	—	—	—	—	—
50,01 - 75,00	2	115,37	—	—	115,37	2	115,37	—	—	—	—	—	—
75,01 - 100,00	2	75,80	—	76,00	151,80	1	75,80	—	—	—	—	—	—
100,01 - 150,00	—	—	—	—	—	—	—	—	—	—	—	—	—
150,01 - 200,00	—	—	—	—	—	—	—	—	—	—	—	—	—
200,01 - 250,00	—	—	—	—	—	—	—	—	—	—	—	—	—
250,01 - 500,00	1	260,88	—	—	260,88	1	260,88	—	—	—	—	—	—
500,01 - 1.000,00	—	—	—	—	—	—	—	—	—	—	—	—	—
1.000,01 - 2.500,00	—	—	—	—	—	—	—	—	—	—	—	—	—
oltre 2.500	—	—	—	—	—	—	—	—	—	—	—	—	—
TOTALE	878	3.596,79	49,63	221,01	3.867,43	835	3.524,67	10	25,26	7	38,60	24,37	62,97

ALTRA FORMA DI CONDUZIONE

CLASSI DI SUPERFICIE DELLE AZIENDE Ettari	T O T A L E				S O L O P R O P R I E T À		S O L O A F F I T T O		P A R T E I N P R O P R I E T À E P A R T E I N A F F I T T O				
	Aziende	Superficie			Aziende	Superficie	Aziende	Superficie	Aziende	Superficie			
		proprietà	affitto	altri titoli						Totale	proprietà	affitto	Totale
Fino a 0,10	8	0,56	—	—	0,56	8	0,56	—	—	—	—	—	—
0,11 - 0,20	29	4,74	—	—	4,74	29	4,74	—	—	—	—	—	—
0,21 - 0,30	27	7,32	—	—	7,32	27	7,32	—	—	—	—	—	—
0,31 - 0,40	32	11,39	—	0,33	11,72	31	11,39	—	—	—	—	—	—
0,41 - 0,50	49	23,64	—	—	23,64	49	23,64	—	—	—	—	—	—
0,51 - 0,75	50	32,71	—	—	32,71	50	32,71	—	—	—	—	—	—
0,76 - 1,00	74	67,10	2,00	—	69,10	72	67,10	2	2,00	—	—	—	—
1,01 - 1,50	99	125,17	3,79	1,56	130,52	92	121,73	3	3,76	1	1,30	0,03	1,33
1,51 - 2,00	86	149,62	3,29	1,90	154,81	83	148,91	1	2,00	1	0,71	1,29	2,00
2,01 - 2,50	64	138,57	2,50	6,96	148,03	59	136,37	1	2,50	—	—	—	—
2,51 - 3,00	60	162,43											

Segue Tav. 6 — Aziende per classe di superficie e titolo di possesso dei terreni

Superficie in ettari

C — PER ZONA ALTIMETRICA

CLASSI DI SUPERFICIE DELLE AZIENDE Ettari	T O T A L E				SOLO PROPRIETÀ		SOLO AFFITTO		PARTE IN PROPRIETÀ E PARTE IN AFFITTO				
	Aziende	Superficie			Aziende	Superficie	Aziende	Superficie	Aziende	Superficie			
		proprietà	affitto	altri titoli						Totale	proprietà	affitto	Totale
M O N T A G N A													
Fino a 0,10	123	8,50	0,09	0,36	8,95	116	8,48	1	0,05	1	0,02	0,04	0,06
0,11 - 0,20	189	26,98	0,43	1,82	29,23	173	26,83	2	0,38	1	0,15	0,05	0,20
0,21 - 0,30	204	47,39	0,68	4,54	52,61	183	47,09	2	0,44	2	0,30	0,24	0,54
0,31 - 0,40	185	60,56	1,69	4,51	66,76	167	60,02	3	1,10	3	0,54	0,59	1,13
0,41 - 0,50	154	68,24	0,99	1,90	71,13	147	67,93	2	0,86	1	0,31	0,13	0,44
0,51 - 0,75	373	222,23	2,19	7,61	232,03	354	220,89	3	1,92	2	0,84	0,27	1,11
0,76 - 1,00	393	337,32	4,03	13,47	354,82	371	334,32	3	2,86	3	1,56	1,17	2,73
1,01 - 1,50	608	735,33	12,24	22,64	770,21	575	727,74	6	7,87	9	7,16	4,37	11,53
1,51 - 2,00	484	831,60	9,34	24,40	865,34	460	821,86	2	3,80	7	6,89	5,54	12,43
2,01 - 2,50	335	717,34	27,61	21,07	766,02	298	681,16	5	10,97	17	22,29	16,64	38,93
2,51 - 3,00	316	824,35	13,42	43,02	880,79	279	778,63	1	2,58	14	26,20	10,84	37,04
3,01 - 3,50	238	686,58	15,14	75,08	776,80	199	651,06	2	6,24	9	19,93	8,90	28,83
3,51 - 4,00	208	722,46	22,87	46,62	791,95	182	692,76	3	12,00	7	15,68	10,87	26,55
4,01 - 4,50	155	605,27	18,88	37,12	661,27	135	575,21	3	12,93	4	11,70	5,95	17,65
4,51 - 5,00	147	607,48	40,32	56,17	703,97	116	556,06	1	4,77	12	22,26	35,03	57,29
5,01 - 7,50	467	2.520,05	101,36	270,22	2.891,63	371	2.296,10	4	26,81	27	104,06	69,84	173,90
7,51 - 10,00	275	2.161,67	85,41	154,79	2.401,87	225	1.968,28	4	33,23	18	102,90	49,52	152,42
10,01 - 12,50	161	1.587,54	59,77	168,12	1.815,43	131	1.471,20	1	12,29	11	80,18	47,48	127,66
12,51 - 15,00	113	1.335,25	36,35	189,95	1.561,55	89	1.230,56	—	—	9	86,06	36,35	122,41
15,01 - 20,00	148	1.966,54	87,91	518,04	2.572,49	103	1.768,71	—	—	14	159,29	87,51	246,80
20,01 - 25,00	114	1.671,95	122,92	783,36	2.578,23	67	1.516,80	2	49,50	8	115,56	64,42	179,98
25,01 - 30,00	102	1.745,89	32,96	1.024,14	2.802,99	56	1.552,28	—	—	6	140,44	30,25	170,69
30,01 - 40,00	119	2.947,22	140,84	1.069,58	4.157,64	79	2.802,61	1	34,84	6	107,06	93,85	200,94
40,01 - 50,00	68	2.132,81	181,95	721,68	3.036,44	42	1.894,51	2	93,09	6	212,82	55,54	268,36
50,01 - 75,00	92	4.716,22	204,63	854,84	5.775,69	72	4.537,12	—	—	4	154,42	91,42	245,84
75,01 - 100,00	24	1.844,47	98,62	132,11	2.075,20	21	1.810,33	—	—	—	—	—	—
100,01 - 150,00	16	1.561,83	268,13	117,00	1.946,96	12	1.470,83	2	258,13	1	91,00	10,00	101,00
150,01 - 200,00	5	836,55	63,00	—	899,55	4	722,51	—	—	1	114,04	63,00	177,04
200,01 - 250,00	2	463,36	—	—	463,36	2	463,36	—	—	—	—	—	—
250,01 - 500,00	8	2.758,63	32,21	—	2.790,84	7	2.495,63	—	—	1	263,00	32,21	295,21
500,01 - 1.000,00	2	1.081,04	—	—	1.081,04	2	1.081,04	—	—	—	—	—	—
1.000,01 - 2.500,00	2	2.794,31	—	—	2.794,31	2	2.794,31	—	—	—	—	—	—
oltre 2.500	—	—	—	—	—	—	—	—	—	—	—	—	—
TOTALE	5.830	40.626,96	1.685,98	6.364,16	48.677,10	5.040	38.126,22	55	576,66	204	1.866,69	832,02	2.698,71
C O L L I N A													
Fino a 0,10	137	9,35	0,40	0,23	9,98	129	9,35	5	0,40	—	—	—	—
0,11 - 0,20	291	44,48	2,95	0,81	48,24	269	44,48	17	2,95	—	—	—	—
0,21 - 0,30	267	67,88	2,74	1,30	71,92	252	67,88	10	2,74	—	—	—	—
0,31 - 0,40	262	92,81	3,88	1,07	97,76	249	92,81	10	3,88	—	—	—	—
0,41 - 0,50	429	195,98	5,96	4,45	206,39	406	195,14	11	5,41	2	0,44	0,55	0,99
0,51 - 0,75	481	287,72	12,66	5,55	305,93	451	286,22	18	12,12	2	0,84	0,34	1,18
0,76 - 1,00	813	679,43	49,56	34,34	763,33	717	671,59	49	46,71	7	3,78	2,85	6,63
1,01 - 1,50	982	1.097,15	86,77	128,20	1.312,12	797	1.068,95	49	68,71	24	12,23	17,76	29,99
1,51 - 2,00	1.044	1.577,60	166,39	187,20	1.931,19	830	1.537,06	75	143,27	25	23,20	22,19	45,39
2,01 - 2,50	807	1.383,55	125,35	387,48	1.896,38	570	1.337,36	39	91,34	21	19,17	30,71	49,88
2,51 - 3,00	889	1.821,01	104,60	615,96	2.541,57	595	1.703,79	20	58,40	35	59,24	39,62	98,86
3,01 - 3,50	581	1.268,24	70,04	599,43	1.937,71	352	1.179,90	11	37,36	19	32,68	30,66	63,34
3,51 - 4,00	670	1.699,67	112,91	758,20	2.570,78	403	1.547,69	23	88,50	16	41,11	20,26	61,37
4,01 - 4,50	484	1.357,20	73,61	667,24	2.098,05	282	1.228,97	7	30,02	16	37,97	32,16	70,13
4,51 - 5,00	535	1.799,98	98,13	692,23	2.590,34	330	1.603,85	11	53,06	18	58,97	28,71	87,68
5,01 - 7,50	1.469	6.028,21	343,02	2.838,19	9.209,42	845	5.301,19	25	159,04	59	237,65	131,96	369,61
7,51 - 10,00	1.476	6.104,15	540,63	6.363,46	13.008,24	627	5.566,41	42	384,62	36	200,79	112,11	312,90
10,01 - 12,50	933	4.196,56	578,56	5.805,19	10.580,31	322	3.672,58	21	241,27	38	260,84	173,32	434,16
12,51 - 15,00	890	5.131,23	610,72	6.571,58	12.313,53	336	4.660,47	23	315,96	23	177,38	148,08	325,46
15,01 - 20,00	1.183	9.298,64	968,97	10.419,26	20.686,87	496	8.757,44	33	587,20	29	295,23	196,79	492,02
20,01 - 25,00	751	8.872,54	718,30	7.411,74	17.002,58	371	8.467,11	21	468,99	15	182,43	153,75	336,18
25,01 - 30,00	580	9.406,87	708,33	5.915,79	16.030,99	323	8.995,17	13	364,73	14	263,53	116,48	380,01
30,01 - 40,00	717	16.519,54	1.220,01	7.263,90	25.003,45	456	16.033,41	17	604,34	21	349,87	395,01	744,88
40,01 - 50,00	380	12.808,66	882,14	3.396,26	17.087,06	272	12.269,57	10	470,36	13	428,09	156,70	584,79
50,01 - 75,00	445	23.812,01	1.079,55	2.161,78	27.053,34	378	23.069,69	9	557,43	17	658,82	394,84	1.053,66
75,01 - 100,00	141	10.901,17	635,11	700,31	12.236,59	119	10.362,20	4	375,45	5	299,48	111,82	411,30
100,01 - 150,00	108	11.571,04	1.202,95	466,71	13.240,70	85	10.506,91	5	590,33	10	715,94	436,82	1.152,76
150,01 - 200,00	42	6.797,89	513,98	78,30	7.390,17	38	6.723,89	2	335,00	1	74,00	84,00	158,00
200,01 - 250,00	32	5.600,61	1.689,81	—	7.290,42	24	5.433,39	5	1.170,81	3	167,22	519,00	686,22
250,01 - 500,00	71	22.250,90	1.383,00	543,30	24.177,20	65	22.110,70	3	1.106,00	1	20,00	277,00	297,00
500,01 - 1.000,00	40	27.278,46	27,87	—	27.306,33	38	25.886,22	—	—	2	1.392,24	27,87	1.420,11
1.000,01 - 2.500,00	13	18.584,80	—	—	18.584,80	13	18.584,80	—	—	—	—	—	—
oltre 2.500	6	24.447,95	—	2.965,91	27.413,90	5	24.447,99	—	—	—	—	—	—
TOTALE	17.949	242.993,32	14.018,90	66.985,37	323.997,59	11.445	233.424,18	588	8.376,40	472	6.013,14	3.661,36	9.674,50

Segue Tav. 6 — Aziende per classe di superficie e titolo di possesso dei terreni

Superficie in ettari

Segue C — PER ZONA ALTIMETRICA

CLASSI DI SUPERFICIE DELLE AZIENDE Ettari	T O T A L E				SOLO PROPRIETÀ		SOLO AFFITTO		PARTE IN PROPRIETÀ E PARTE IN AFFITTO				
	Aziende	Superficie			Aziende	Superficie	Aziende	Superficie	Aziende	Superficie			
		proprietà	affitto	altri titoli						Totale	proprietà	affitto	Totale
P I A N U R A													
Fino a 0,10	—	—	—	—	—	—	—	—	—	—	—	—	—
0,11 - 0,20	—	—	—	—	—	—	—	—	—	—	—	—	—
0,21 - 0,30	4	1,05	—	—	1,05	4	1,05	—	—	—	—	—	—
0,31 - 0,40	10	0,72	—	2,99	3,71	2	0,72	—	—	—	—	—	—
0,41 - 0,50	67	2,50	0,50	27,93	30,93	5	2,50	1	0,50	—	—	—	—
0,51 - 0,75	18	4,99	0,24	5,80	11,03	7	4,49	—	—	1	0,50	0,24	0,74
0,76 - 1,00	21	17,10	1,80	1,00	19,90	18	17,10	2	1,80	—	—	—	—
1,01 - 1,50	33	35,89	5,60	2,80	44,29	27	35,89	4	5,60	—	—	—	—
1,51 - 2,00	19	28,42	1,00	7,71	37,13	14	27,42	—	—	1	1,00	1,00	2,00
2,01 - 2,50	29	43,97	2,50	22,34	68,81	18	43,97	1	2,50	—	—	—	—
2,51 - 3,00	96	61,34	2,70	213,71	277,75	21	61,24	1	2,70	—	—	—	—
3,01 - 3,50	152	26,63	4,62	460,69	491,94	8	26,62	1	3,50	—	—	—	—
3,51 - 4,00	100	45,80	11,58	325,62	383,00	11	43,80	3	11,58	—	—	—	—
4,01 - 4,50	76	30,39	1,20	291,88	323,47	6	26,57	—	—	—	—	—	—
4,51 - 5,00	26	37,10	—	88,15	125,25	5	25,00	—	—	—	—	—	—
5,01 - 7,50	85	206,92	19,26	321,72	547,90	27	167,18	2	13,90	1	3,00	2,50	5,50
7,51 - 10,00	218	333,24	26,43	1.572,83	1.932,50	35	318,24	2	15,99	1	4,50	3,30	7,80
10,01 - 12,50	166	309,85	8,20	1.539,98	1.858,03	27	309,85	—	—	—	—	—	—
12,51 - 15,00	119	347,99	103,55	1.199,55	1.651,09	24	336,99	4	57,68	1	2,00	11,07	13,07
15,01 - 20,00	171	1.544,76	27,80	1.426,30	2.998,86	84	1.531,02	1	18,30	—	—	—	—
20,01 - 25,00	122	1.978,74	34,70	720,34	2.733,78	88	1.972,74	1	23,00	—	—	—	—
25,01 - 30,00	74	1.542,27	56,58	425,70	2.024,55	56	1.542,27	1	27,00	—	—	—	—
30,01 - 40,00	92	2.842,65	55,50	326,76	3.224,91	79	2.781,35	1	36,00	2	44,80	19,50	64,30
40,01 - 50,00	35	1.466,58	20,00	74,72	1.561,30	32	1.432,58	—	—	1	24,00	20,00	44,00
50,01 - 75,00	41	2.209,69	213,72	43,39	2.466,80	36	2.176,69	3	184,72	1	23,00	29,00	52,00
75,01 - 100,00	12	774,40	275,17	—	1.049,57	9	774,40	3	275,17	—	—	—	—
100,01 - 150,00	18	1.954,66	279,69	—	2.234,35	16	1.944,43	1	149,69	1	10,23	130,00	140,23
150,01 - 200,00	9	1.439,05	186,00	—	1.625,05	8	1.439,05	1	186,00	—	—	—	—
200,01 - 250,00	9	1.547,42	427,00	—	1.974,42	7	1.547,42	2	427,00	—	—	—	—
250,01 - 500,00	11	2.372,61	1.212,08	—	3.584,69	7	2.181,61	3	1.068,08	1	191,00	144,00	335,00
500,01 - 1.000,00	6	3.441,83	650,00	—	4.091,83	5	3.441,83	1	650,00	—	—	—	—
1.000,01 - 2.500,00	2	3.478,55	—	—	3.478,55	2	3.478,55	—	—	—	—	—	—
oltre 2.500	1	3.906,41	—	—	3.906,41	1	3.906,41	—	—	—	—	—	—
TOTALE	1.842	32.033,32	3.627,42	9.101,91	44.762,85	689	31.598,98	39	3.150,71	11	304,03	360,61	664,64

Tav. 7 — Aziende per classe di superficie

Superf

CLASSI DI SUPERFICIE DELLE AZIENDE	AZIENDE FORMATE DA UN UNICO CORPO		AZIENDE I CUI TERRENI SONO															
			2		3		4		5		6		7		8		9	
	Aziende	Superficie	Aziende	Superficie	Aziende	Superficie	Aziende	Superficie	Aziende	Superficie	Aziende	Superficie	Aziende	Superficie	Aziende	Superficie	Aziende	Superficie
Fino a 0,10	237	17,12	23	1,81	—	—	—	—	—	—	—	—	—	—	—	—	—	—
0,11 - 0,20	415	67,09	58	9,19	7	1,19	—	—	—	—	—	—	—	—	—	—	—	—
0,21 - 0,30	383	101,36	80	21,02	10	2,66	2	0,54	—	—	—	—	—	—	—	—	—	—
0,31 - 0,40	338	124,85	88	32,10	22	8,02	8	2,88	1	0,38	—	—	—	—	—	—	—	—
0,41 - 0,50	483	228,49	131	62,67	29	13,83	5	2,47	2	0,99	—	—	—	—	—	—	—	—
0,51 - 0,75	516	324,05	228	141,23	76	49,79	40	26,33	11	6,98	—	—	1	0,61	—	—	—	—
0,76 - 1,00	730	579,44	277	254,97	127	116,45	47	43,88	30	27,95	12	11,36	4	4,00	—	—	—	—
1,01 - 1,50	742	969,69	453	595,96	236	311,00	98	125,67	51	66,99	28	37,00	8	10,62	3	4,02	—	—
1,51 - 2,00	727	1.337,44	363	660,36	227	413,83	94	171,57	61	108,56	31	58,09	16	29,58	8	15,35	4	7
2,01 - 2,50	503	1.170,66	317	742,91	164	381,32	87	203,17	49	114,96	24	54,53	10	22,85	5	11,68	8	19
2,51 - 3,00	556	1.587,61	308	872,37	206	584,93	91	257,00	59	165,50	30	84,56	17	48,81	15	42,78	6	17
3,01 - 3,50	461	1.511,03	201	666,30	153	509,80	69	229,43	39	129,05	22	74,20	10	33,16	5	17,41	5	16
3,51 - 4,00	415	1.589,35	250	958,95	140	534,43	81	311,08	33	125,98	23	87,24	8	29,84	13	49,81	3	11
4,01 - 4,50	286	1.225,09	173	748,47	106	459,52	67	290,11	42	182,79	26	112,02	8	34,63	4	17,17	1	4
4,51 - 5,00	244	1.180,01	168	809,49	118	567,72	78	376,40	40	194,65	23	110,24	10	47,74	8	39,12	7	34
5,01 - 7,50	736	4.653,30	477	2.995,63	323	1.987,00	216	1.330,66	114	698,33	70	441,66	31	201,13	25	157,61	9	53
7,51 - 10,00	1.053	9.288,21	375	3.313,62	223	1.934,85	123	1.088,44	83	736,97	40	347,39	25	216,27	15	129,53	11	95
10,01 - 12,50	664	7.482,67	302	3.434,88	122	1.385,05	78	882,23	25	285,77	29	327,80	15	171,32	6	65,86	9	102
12,51 - 15,00	590	8.155,55	289	4.003,42	97	1.344,44	57	783,87	39	546,77	19	263,19	11	150,35	7	95,48	6	84
15,01 - 20,00	848	14.872,12	353	6.176,64	145	2.509,16	61	1.041,23	39	675,85	20	348,81	12	206,48	7	130,58	2	31
20,01 - 25,00	635	14.353,36	161	3.652,79	92	2.074,25	41	918,24	20	437,01	12	283,42	12	273,06	5	111,55	2	49
25,01 - 30,00	503	13.911,99	127	3.496,73	53	1.451,93	35	950,38	17	467,88	7	192,67	4	113,16	2	54,70	2	55
30,01 - 40,00	635	22.224,66	163	5.682,88	60	2.067,56	21	713,80	19	654,09	6	216,75	6	200,79	5	180,08	5	66
40,01 - 50,00	349	15.701,73	75	3.349,62	29	1.299,27	10	441,48	7	320,98	3	140,42	3	126,31	2	82,32	1	43
50,01 - 75,00	437	26.796,91	77	4.767,22	36	2.133,88	12	727,83	6	384,42	3	178,44	2	106,33	1	51,40	1	71
75,01 - 100,00	121	10.451,81	23	2.015,70	15	1.296,80	8	693,04	3	264,13	2	168,88	1	96,00	1	56,00	—	—
100,01 - 150,00	95	11.585,24	22	2.778,06	14	1.700,29	7	826,44	3	430,98	—	—	—	—	—	—	—	—
150,01 - 200,00	35	5.244,09	7	1.205,55	7	1.218,69	3	552,35	1	154,80	—	—	1	188,84	—	—	—	—
200,01 - 250,00	21	4.697,52	8	1.818,71	8	1.804,88	1	245,26	2	465,33	2	475,12	—	—	—	—	—	221
250,01 - 500,00	46	15.010,88	15	4.927,24	7	2.200,06	3	974,79	6	1.858,04	4	1.407,54	1	356,00	2	643,57	1	477
500,01 - 1.000,00	25	15.709,04	8	5.348,51	4	2.788,63	2	1.696,05	1	897,50	1	595,75	—	—	1	853,70	—	—
1.000,01 - 2.500,00	9	12.293,25	2	2.455,67	2	3.689,73	—	—	—	—	—	—	—	—	—	—	—	1.891
oltre 2.500	3	15.407,92	2	8.356,84	—	—	1	3.649,14	—	—	—	—	—	—	—	—	—	3.906
TOTALE	13.841	241.783,53	5.604	76.557,51	2.858	36.840,96	1.446	19.555,76	803	10.403,63	438	7.238,98	216	2.667,88	140	2.889,72	86	7.362

A - T

B - PER FOI

CONDUZIONE DIR

Fino a 0,10	220	15,97	21	1,64	—	—	—	—	—	—	—	—	—	—	—	—	—	—
0,11 - 0,20	378	61,31	48	7,59	7	1,19	—	—	—	—	—	—	—	—	—	—	—	—
0,21 - 0,30	348	92,06	74	19,39	9	2,41	2	0,54	—	—	—	—	—	—	—	—	—	—
0,31 - 0,40	300	110,75	79	28,94	21	7,62	7	2,49	1	0,38	—	—	—	—	—	—	—	—
0,41 - 0,50	437	206,34	119	56,97	24	11,41	5	2,47	2	0,99	—	—	—	—	—	—	—	—
0,51 - 0,75	463	289,73	212	131,16	73	47,83	36	23,78	9	5,75	—	—	—	—	—	—	—	—
0,76 - 1,00	647	602,77	253	232,32	114	104,63	42	39,26	28	26,01	11	10,36	4	4,00	—	—	—	—
1,00 - 1,50	645	840,57	406	536,06	223	292,91	88	113,05	46	60,39	26	34,24	7	9,12	2	2,70	—	—
1,51 - 2,00	644	1.185,91	320	599,71	212	385,93	87	158,87	60	107,04	28	52,67	16	29,58	5	9,80	4	7
2,01 - 2,50	444	1.032,56	286	670,19	149	347,60	81	189,80	43	100,88	22	50,03	9	20,65	4	9,26	8	16
2,51 - 3,00	495	1.412,61	281	797,08	189	536,35	85	240,05	58	162,80	29	81,60	16	45,81	14	39,78	5	14
3,01 - 3,50	422	1.381,79	192	636,17	146	486,29	65	216,34	38	125,88	21	70,70	10	33,16	4	13,91	4	13
3,51 - 4,00	380	1.454,43	228	875,47	134	511,90	75	287,86	32	121,98	21	79,54	8	29,84	13	49,81	3	11
4,01 - 4,50	262	1.121,69	161	696,35	96	416,83	50	259,69	40	173,87	26	112,02	7	30,13	3	13,08	1	—
4,51 - 5,00	199	959,34	155	747,08	110	529,79	75	361,84	39	189,96	21	101,06	10	47,74	6	29,32	7	34
5,01 - 7,50	603	3.818,42	427	2.679,84	290	1.779,38	196	1.204,93	107	655,58	66	415,06	30	194,49	23	144,90	7	43
7,51 - 10,00	932	8.216,01	331	2.915,72	199	1.733,06	117	945,04	75	665,24	37	321,09	22	190,09	15	129,53	11	95
10,01 - 12,50	577	6.487,29	273	3.100,52	103	1.167,99	59	780,67	19	216,41	28	316,30	14	159,12	6	65,86	6	69
12,51 - 15,00	480	6.623,51	246	3.408,93	78	1.079,81	45	620,81	36	505,95	17	237,19	10	137,83	7	95,48	6	84
15,01 - 20,00	638	11.139,59	298	5.203,02	110	1.892,07	44	746,36	34	593,41	16	283,41	9	156,53	5	95,89	2	31
20,01 - 25,00	431	9.717,93	122	2.756,40	69	1.539,34	29	636,37	12	260,21	9	214,59	8	185,08	5	111,55	2	49
25,01 - 30,00	283	7.754,59	91	2.496,47	37	1.006,80	22	592,75	13	357,11	5	133,95	3	83,36	1	28,70	2	58
30,01 - 40,00	270	9.313,66	104	3.605,93	37	1.272,87	13	445,30	17	583,23	5	183,61	4	136,00	5	180,08	4	121
40,01 - 50,00	112	4.999,07	45	2.003,39	19	853,24	5	222,98	4	178,52	2	91,90	3	126,31	2	82,32	—	—
50,01 - 75,00	108	6.604,54	40	2.416,24	22	1.263,51	7	411,29	4	249,62	1							

frammentazione in corpi di terreno

ettari

AMMENTATI IN CORPI																	TOTALE				
n°	10			11 - 15			16 - 20			21 - 25			26 - 50			oltre 50			Aziende	Corpi	Superficie
	Superficie	Aziende	Corpi	Superficie	Aziende	Corpi	Superficie	Aziende	Corpi	Superficie	Aziende	Corpi	Superficie	Aziende	Corpi	Superficie					
—	—	—	—	—	—	—	—	—	—	—	—	—	—	—	—	—	260	283	18,93		
—	—	—	—	—	—	—	—	—	—	—	—	—	—	—	—	—	480	552	77,47		
—	—	—	—	—	—	—	—	—	—	—	—	—	—	—	—	—	475	581	125,58		
—	—	—	—	—	—	—	—	—	—	—	—	—	—	—	—	—	457	617	168,23		
—	—	—	—	—	—	—	—	—	—	—	—	—	—	—	—	—	650	862	308,45		
—	—	—	—	—	—	—	—	—	—	—	—	—	—	—	—	—	872	1.422	548,99		
—	—	—	—	—	—	—	—	—	—	—	—	—	—	—	—	—	1.227	2.103	1.138,05		
3	4,50	1	15	1,17	—	—	—	—	—	—	—	—	—	—	—	—	1.623	3.296	2.126,62		
3	25,55	3	35	5,93	—	—	—	—	—	—	—	—	—	—	—	—	1.547	3.378	2.833,66		
3	7,37	1	15	2,50	—	—	—	—	—	—	—	—	—	—	—	—	1.171	2.593	2.731,21		
7	21,00	3	41	9,00	3	60	9,00	—	—	—	—	—	—	—	—	—	1.301	3.093	3.700,11		
4	13,19	1	13	3,28	1	18	3,03	—	—	—	—	—	—	—	—	—	971	2.151	3.206,45		
6	23,85	2	25	8,00	2	40	8,00	—	—	—	2	75	8,00	—	—	—	978	2.349	3.745,73		
2	8,80	—	—	—	—	—	—	—	—	—	—	—	—	—	—	—	715	1.701	3.082,79		
6	30,00	4	58	20,00	—	—	—	1	23	5,00	1	30	5,00	—	—	—	708	1.952	3.419,56		
9	59,03	9	112	57,03	1	20	7,00	—	—	—	1	35	7,00	—	—	—	2.021	5.268	12.648,95		
8	73,10	8	97	73,52	1	17	9,71	—	—	—	4	177	35,31	—	—	—	1.969	4.384	17.342,61		
5	56,02	5	64	59,66	—	—	—	—	—	—	—	—	—	—	—	—	1.260	2.593	14.253,77		
3	43,47	3	39	40,81	1	19	14,39	—	—	—	—	—	—	—	—	—	1.122	2.271	15.526,17		
6	106,68	9	115	159,27	—	—	—	—	—	—	—	—	—	—	—	—	1.502	2.881	26.258,22		
4	90,88	3	39	70,41	—	—	—	—	—	—	—	—	—	—	—	—	987	1.790	22.314,59		
4	107,87	1	11	25,41	—	—	—	1	25	29,85	—	—	—	—	—	—	756	1.320	20.858,53		
4	143,83	3	41	103,11	1	17	31,83	—	—	—	—	—	—	—	—	—	928	1.581	32.386,00		
1	40,50	2	26	97,24	—	—	—	—	—	—	1	31	41,10	—	—	—	483	792	21.684,80		
2	118,02	—	—	—	1	19	50,38	—	—	—	—	—	—	—	—	—	578	865	35.295,83		
2	179,00	1	15	90,00	—	—	—	—	—	—	—	—	—	—	—	—	177	321	15.361,36		
1	101,00	—	—	—	—	—	—	—	—	—	—	—	—	—	—	—	142	234	17.422,01		
—	—	1	12	199,40	—	—	—	—	—	—	—	—	—	1	75	151,05	56	181	9.914,77		
—	—	—	—	—	2	36	795,95	—	—	—	2	69	639,83	1	121	260,88	43	96	9.728,20		
1	838,65	4	50	2.602,04	—	—	—	—	—	—	1	30	909,33	—	—	—	90	421	30.552,73		
1	2.061,55	1	12	1.334,00	—	—	—	—	—	—	—	—	—	—	—	—	17	57	24.857,66		
—	—	—	—	—	—	—	—	—	—	—	—	—	—	—	—	—	7	20	31.320,31		
5	4.153,86	65	835	4.961,78	13	246	929,29	2	48	34,85	12	447	1.645,57	2	196	411,93	25.621	52.178	417.437,54		

CONDUZIONE
COLTIVATORE

—	—	—	—	—	—	—	—	—	—	—	—	—	—	—	—	—	241	262	17,61	
—	—	—	—	—	—	—	—	—	—	—	—	—	—	—	—	—	433	495	70,09	
—	—	—	—	—	—	—	—	—	—	—	—	—	—	—	—	—	433	531	114,40	
—	—	—	—	—	—	—	—	—	—	—	—	—	—	—	—	—	408	554	150,18	
—	—	—	—	—	—	—	—	—	—	—	—	—	—	—	—	—	587	777	278,18	
—	—	—	—	—	—	—	—	—	—	—	—	—	—	—	—	—	793	1.295	498,25	
—	—	—	—	—	—	—	—	—	—	—	—	—	—	—	—	—	1.099	1.897	1.019,35	
3	4,50	1	15	1,17	—	—	—	—	—	—	—	—	—	—	—	—	1.447	2.974	1.894,71	
3	25,55	3	35	5,93	—	—	—	—	—	—	—	—	—	—	—	—	1.401	3.107	2.568,39	
3	7,37	1	15	2,50	—	—	—	—	—	—	—	—	—	—	—	—	1.050	2.346	2.450,10	
6	18,00	3	41	9,00	3	60	9,00	—	—	—	—	—	—	—	—	—	1.184	2.858	3.366,63	
4	13,19	1	13	3,28	1	18	3,03	—	—	—	—	—	—	—	—	—	908	2.029	2.997,19	
5	19,85	2	25	8,00	2	40	8,00	—	—	—	2	75	8,00	—	—	—	905	2.201	3.465,88	
2	8,80	—	—	—	—	—	—	—	—	—	—	—	—	—	—	—	658	1.570	2.836,65	
5	25,00	3	43	15,00	—	—	—	1	23	5,00	1	30	5,00	—	—	—	632	1.787	3.050,32	
7	44,29	7	87	44,83	1	20	7,00	—	—	—	1	35	7,00	—	—	—	1.765	4.711	11.038,04	
6	55,80	6	74	56,42	1	17	9,71	—	—	—	4	177	35,31	—	—	—	1.746	3.917	15.368,71	
3	33,64	5	64	59,66	—	—	—	—	—	—	—	—	—	—	—	—	1.103	2.265	12.456,58	
3	43,47	3	39	40,81	1	19	14,39	—	—	—	—	—	—	—	—	—	932	1.936	12.892,61	
5	86,88	8	103	139,45	—	—	—	—	—	—	—	—	—	—	—	—	1.169	2.280	20.368,01	
3	69,38	3	39	70,41	—	—	—	—	—	—	—	—	—	—	—	—	693	1.295	15.610,88	
2	54,33	—	—	—	—	—	—	—	—	—	—	—	—	—	—	—	460	851	12.593,87	
3	109,67	2	28	63,31	1	17	31,83	—	—	—	—	—	—	—	—	—	465	935	16.054,11	
1	40,50	2	26	97,24	—	—	—	—	—	—	—	—	—	—	—	—	195	384	8.695,47	
1	53,00	—	—	—	—	—	—	—	—	—	—	—	—	—	—	—	186	341	11.240,53	
—	—	—	—	—	—	—	—	—	—	—	—	—	—	—	—	—	47	114	3.995,80	
1	101,00	—	—	—	—	—	—	—	—	—	—	—	—	—	—	—	33	71	3.970,80	
—	—	—	—	—	—	—	—	—	—	—	—	—	—	—	—	—	15	32	2.582,55	
—	—	—	—	—	—	—	—	—	—	—	—	—	—	—	—	—	5	9	1.139,50	
—	—	—	—	—	—	—	—	—	—	—	—	—	—	—	—	—	4	11	1.368,50	
—	—	—	—	—	—	—	—	—	—	—	—	—	—	—	—	—	—	—	—	—
76	814,22	50	647	617,01	10	191	82,96	2	48	34,85	8	317	55,31	—	—	—	20.997	43.835	174.153,89	

Segue Tav. 7 — Aziende per classe di superfi

Super

CLASSI DI SUPERFICIE DELLE AZIENDE <i>Etari</i>	AZIENDE FORMATE DA UN UNICO CORPO		AZIENDE I CUI TERRENI SO															
	Aziende	Superficie	2		3		4		5		6		7		8		9	
			Aziende	Superficie	Aziende	Superficie	Aziende	Superficie	Aziende	Superficie	Aziende	Superficie	Aziende	Superficie	Aziende	Superficie	Aziende	Superficie
Fino a 0,10	7	0,49	1	0,07	—	—	—	—	—	—	—	—	—	—	—	—	—	—
0,11 - 0,20	23	3,79	6	0,95	—	—	—	—	—	—	—	—	—	—	—	—	—	—
0,21 - 0,30	24	6,49	3	0,83	—	—	—	—	—	—	—	—	—	—	—	—	—	—
0,31 - 0,40	26	9,62	5	1,70	1	0,40	—	—	—	—	—	—	—	—	—	—	—	—
0,41 - 0,50	39	18,82	8	3,82	2	1,00	—	—	—	—	—	—	—	—	—	—	—	—
0,51 - 0,75	35	23,13	10	6,32	2	1,36	2	1,29	—	—	—	—	—	—	—	—	—	—
0,76 - 1,00	52	48,59	14	13,48	6	5,24	1	0,84	1	0,95	—	—	1	0,61	—	—	—	—
1,01 - 1,50	62	82,35	27	34,97	4	5,80	3	3,52	1	1,05	1	1,33	1	1,50	—	—	—	—
1,51 - 2,00	52	95,13	24	42,30	6	11,15	2	3,13	1	1,52	—	—	—	—	1	1,58	—	—
2,01 - 2,50	32	74,44	16	37,96	11	24,53	2	4,28	3	6,82	—	—	—	—	—	—	—	—
2,51 - 3,00	28	78,84	16	44,45	11	31,23	4	10,95	—	—	—	—	1	2,96	—	—	—	—
3,01 - 3,50	15	49,52	4	13,60	5	16,89	2	6,59	—	—	—	—	1	3,50	—	—	1	3,50
3,51 - 4,00	13	48,95	15	56,58	6	22,53	4	15,52	—	—	—	—	1	4,00	—	—	—	—
4,01 - 4,50	9	39,37	7	30,38	3	12,33	4	16,95	1	4,50	—	—	—	—	1	4,50	1	4,09
4,51 - 5,00	12	59,00	4	18,59	2	9,60	1	5,00	—	—	—	—	1	4,60	—	2	9,80	—
5,01 - 7,50	28	174,67	12	73,49	12	75,25	7	46,06	3	17,53	2	11,87	1	6,64	1	5,21	1	5,73
7,51 - 10,00	15	129,62	7	62,51	6	51,07	3	28,57	2	17,80	2	17,30	3	26,18	—	—	—	—
10,01 - 12,50	6	70,14	3	34,05	2	24,70	1	11,00	1	12,16	—	—	—	—	—	—	—	—
12,51 - 15,00	6	81,34	2	29,00	4	54,27	3	40,80	—	—	—	—	—	—	—	—	—	—
15,01 - 20,00	4	70,00	3	53,50	4	66,62	—	—	—	—	—	—	3	46,80	1	17,90	—	—
20,01 - 25,00	6	130,45	1	24,00	2	46,80	—	—	—	—	—	—	—	—	1	21,00	—	—
25,01 - 30,00	5	135,50	1	28,00	—	—	—	—	—	—	—	—	—	—	—	—	—	—
30,01 - 40,00	3	109,00	1	40,00	—	—	—	—	—	—	—	—	—	—	—	—	—	—
40,01 - 50,00	3	139,00	—	—	—	—	—	—	—	—	—	—	1	33,14	—	—	—	—
50,01 - 75,00	1	50,37	—	—	1	65,00	—	—	—	—	—	—	—	—	—	—	—	—
75,01 - 100,00	1	75,80	—	—	1	76,00	—	—	—	—	—	—	—	—	—	—	—	—
100,01 - 150,00	—	—	—	—	—	—	—	—	—	—	—	—	—	—	—	—	—	—
150,01 - 200,00	—	—	—	—	—	—	—	—	—	—	—	—	—	—	—	—	—	—
200,01 - 250,00	—	—	—	—	—	—	—	—	—	—	—	—	—	—	—	—	—	—
250,01 - 500,00	—	—	—	—	—	—	—	—	—	—	—	—	—	—	—	—	—	—
500,01 - 1.000,00	—	—	—	—	—	—	—	—	—	—	—	—	—	—	—	—	—	—
1.000,01 - 2.500,00	—	—	—	—	—	—	—	—	—	—	—	—	—	—	—	—	—	—
oltre 2.500	—	—	—	—	—	—	—	—	—	—	—	—	—	—	—	—	—	—
TOTALE	507	1.804,42	190	650,55	91	601,77	39	194,50	13	62,33	13	125,50	9	78,33	6	24,18	1	5,73

Segue B - PER FOR.

ALTRA FOR

C - PER ZONA

MONT

no a 0,10	113	8,18	10	0,77	—	—	—	—	—	—	—	—	—	—	—	—	—	—	—
0,11 - 0,20	151	23,29	36	5,56	2	0,38	—	—	—	—	—	—	—	—	—	—	—	—	—
0,21 - 0,30	140	36,07	56	14,46	7	1,82	1	0,26	—	—	—	—	—	—	—	—	—	—	—
0,31 - 0,40	102	36,67	55	19,88	20	7,33	8	2,88	—	—	—	—	—	—	—	—	—	—	—
0,41 - 0,50	83	37,99	56	26,06	12	5,62	2	0,97	1	0,49	—	—	—	—	—	—	—	—	—
0,51 - 0,75	152	93,44	118	71,95	60	38,72	31	20,33	11	6,98	—	—	—	—	—	—	—	—	—
0,76 - 1,00	133	120,73	115	103,41	83	74,33	35	31,98	21	19,01	6	5,36	—	—	—	—	—	—	—
1,01 - 1,50	156	194,17	172	217,01	137	175,50	69	87,41	39	50,18	24	31,30	8	10,62	3	4,02	—	—	—
1,51 - 2,00	98	172,78	121	215,12	124	223,03	59	106,58	39	68,53	23	42,62	10	18,00	5	9,35	4	7,40	—
2,01 - 2,50	59	131,98	84	193,56	69	155,97	53	122,70	29	67,33	20	45,22	8	18,43	5	11,68	7	16,78	—
2,51 - 3,00	51	142,29	66	183,67	80	222,87	40	111,20	36	100,04	20	56,00	9	25,39	9	24,78	4	11,55	—
3,01 - 3,50	50	162,53	57	184,95	49	159,97	33	107,75	18	58,21	17	56,89	6	19,74	2	6,91	5	16,57	—
3,51 - 4,00	33	125,82	46	177,02	51	193,46	30	114,28	13	49,57	17	64,30	6	22,14	8	30,31	2	7,20	—
4,01 - 4,50	26	110,69	27	115,45	35	149,29	22	93,15	17	72,60	16	68,70	5	21,23	4	17,17	1	4,19	—
4,51 - 5,00	28	136,12	30	142,56	27	127,39	21	100,26	17	82,23	9	43,25	6	28,62	2	9,35	6	29,19	—
5,01 - 7,50	86	540,51	102	636,16	85	518,10	68	418,32	43	260,89	32	200,90	13	81,01	14	85,31	7	41,87	—
7,51 - 10,00	45	391,23	62	534,99	55	472,60	36	317,78	24	214,32	16	140,08	12	106,21	8	70,23	9	77,59	—
10,01 - 12,50	33	374,15	26	292,90	33	368,68	21	235,97	10	113,06	12	134,17	7	78,88	4	44,75	7	79,91	—
12,51 - 15,00	22	304,80	27	373,02	16	225,79	13	175,30	9	124,98	9	124,32	4	54,05	4	53,94	4	56,42	—
15,01 - 20,00	45	780,11	35	609,35	20	350,90	14	236,94	10	172,36	7	125,74	3	49,93	2	40,00	1	15,03	—
20,01 - 25,00	51	1.157,15	19	432,38	20	445,10	8	179,97	3	65,10	3	70,80	4	89,54	1	21,00	—	—	—
25,01 - 30,00	45	1.236,52	26	722,42	9	242,50	10	270,59	5	137,23	3	83,77	—	—	2	54,70	—	—	—
30,01 - 40,00	64	2.240,32	24	842,78	8	279,45	5	174,46	6	202,49	4	143,75	2	69,72	—	—	1	38,00	—
40,01 - 50,00	38	1.704,93	16	705,64	6	269,29	1	45,30	1	48,00	1	48,71	3	126,31	1	40,62	—	—	—
50,01 - 75,00	64	4.032,35	14	889,30	8	460,59	2	142,86	2	134,17	—	—	—	—	1	51,40	—	—	—
75,01 - 100,00	16	1.371,01	5	437,59	3	266,60	—	—	—	—	—	—	—	—	—	—	—	—	—
100,01 - 150,00	12	1.478,96	1	125,00	2	242,00	—	—	—	—	—	—	—	—	—	—	—	—	—
150,01 - 200,00	2	347,97	2	357,04	—	—	1	194,54	—	—	—	—	—	—	—	—	—	—	—
200,01 - 250,00	—	—	—	—	1	241,98	—	—	—	—	—	—	—	—	—	—	—	—	—
250,01 - 500,00	4	1.550,64	—	—	1	268,47	—	—	1	345,48	1	331,04	—	—	1	295,21	—	—	—
500,01 - 1.000,00																			

TAV. 8 — Aziende per classe di superficie e principali coltivazioni praticate (a)

Superficie in ettari

CLASSI DI SUPERFICIE DELLE AZIENDE Ettari	TOTALE		AZIENDE CHE PRATICANO LA COLTIVAZIONE DI													
	Aziende	Superficie	Frumento			Foraggere						Vite				
			Aziende	Superficie		Prati avvicinati ed erbai		Prati permanenti e pascoli		Coltura specializzata (vigneto)		Coltura promiscua				
				totale delle aziende	a frumento	Aziende	totale delle aziende	a prati avvicinati ed erbai	Aziende	totale delle aziende	a prati perma- nenti e pascoli	Aziende	totale delle aziende	a vigneto	Aziende	Superficie totale delle aziende
A - TOTALE																
Fino a 0,10	266	18,93	10	0,79	0,60	15	1,07	0,64	57	4,06	3,31	66	5,06	3,84	19	1,42
0,11 - 0,20	480	77,47	63	10,24	7,15	41	6,97	4,53	137	21,63	16,33	156	25,42	16,33	57	9,55
0,21 - 0,30	475	125,58	92	24,84	14,12	48	12,67	7,28	155	40,52	28,67	175	46,65	23,44	76	19,96
0,31 - 0,40	457	168,23	129	47,62	24,88	36	13,05	5,96	131	48,00	32,61	183	67,79	25,51	69	25,65
0,41 - 0,50	650	308,45	218	103,68	52,90	63	30,03	12,59	175	82,86	52,65	266	126,35	42,21	152	72,41
0,51 - 0,75	872	548,99	299	190,06	79,09	129	80,62	38,61	316	197,77	121,75	319	202,03	59,87	154	96,67
0,76 - 1,00	1.227	1.138,05	507	468,99	190,25	189	172,86	79,01	482	448,65	269,18	425	394,64	96,03	259	240,04
1,01 - 1,50	1.623	2.126,62	861	1.139,56	407,43	348	452,97	165,79	668	876,33	446,92	567	745,71	154,04	415	553,46
1,51 - 2,00	1.547	2.833,66	950	1.740,19	593,61	371	677,27	227,32	690	1.263,31	676,12	525	960,24	133,07	379	695,33
2,01 - 2,50	1.171	2.731,21	795	1.858,93	637,57	292	679,91	212,51	528	1.226,31	579,44	380	887,45	107,11	331	776,30
2,51 - 3,00	1.301	3.700,11	921	2.615,43	839,62	383	1.087,45	338,66	603	1.708,71	797,15	439	1.244,00	125,00	315	1.097,54
3,01 - 3,50	971	3.206,45	755	2.497,32	845,81	340	1.127,58	321,51	431	1.425,62	635,84	315	1.049,34	103,64	385	1.147,02
3,51 - 4,00	978	3.745,73	767	2.932,51	911,40	338	1.295,38	357,09	463	1.773,72	807,20	329	1.264,55	100,28	333	1.271,29
4,01 - 4,50	715	3.082,79	594	2.562,57	794,43	256	1.104,91	271,02	346	1.497,53	633,00	231	1.000,61	68,79	265	1.147,52
4,51 - 5,00	708	3.419,56	574	2.765,52	777,09	277	1.339,11	307,79	395	1.907,27	756,02	249	1.205,24	87,83	280	1.347,61
5,01 - 7,50	2.021	12.648,95	1.740	10.916,51	2.772,36	988	6.299,99	1.527,53	1.206	7.513,82	3.013,89	786	4.934,82	473,48	697	4.359,00
7,51 - 10,00	1.969	17.342,61	1.821	16.044,20	4.494,83	1.399	12.364,05	3.620,57	1.018	8.994,17	3.085,28	889	7.859,12	341,15	593	5.205,48
10,01 - 12,50	1.260	14.253,77	1.189	13.449,11	3.779,58	969	10.958,93	3.019,22	668	7.764,03	2.406,65	585	6.610,29	264,88	387	4.422,43
12,51 - 15,00	1.122	15.526,17	1.056	14.598,92	3.981,46	882	12.192,19	3.195,18	650	9.044,07	2.723,56	518	7.155,79	240,80	375	5.178,45
15,01 - 20,00	1.502	26.258,22	1.433	25.042,92	6.606,31	1.194	20.873,98	4.934,93	925	16.206,35	4.945,11	719	12.616,36	418,14	496	8.678,54
20,01 - 25,00	987	22.314,59	939	21.202,84	5.262,63	822	18.576,92	4.058,50	632	14.518,80	4.663,93	504	11.401,74	340,63	386	8.703,44
25,01 - 30,00	756	20.858,53	729	20.098,18	4.804,30	625	17.223,17	3.303,03	548	15.131,60	4.989,57	360	9.910,41	261,83	311	8.556,00
30,01 - 40,00	928	32.386,00	882	30.763,55	7.060,65	771	26.857,28	5.182,07	661	23.134,04	7.704,77	459	15.910,98	336,35	353	12.272,61
40,01 - 50,00	483	21.684,80	451	20.209,03	4.309,42	386	17.301,37	2.809,73	372	16.696,16	5.832,23	210	9.418,25	155,80	153	6.766,34
50,01 - 75,00	578	35.295,83	531	32.383,35	6.028,16	469	28.587,29	4.113,87	468	28.629,25	10.097,12	240	14.538,22	140,57	188	11.460,91
75,01 - 100,00	173	15.361,36	154	13.331,66	2.296,46	138	11.920,15	1.419,14	141	12.163,71	3.925,36	71	6.075,65	46,03	55	4.701,70
100,01 - 150,00	142	17.422,01	109	13.397,00	2.253,05	98	11.945,23	1.687,65	103	12.423,06	3.506,13	46	5.651,45	62,94	31	3.864,53
150,01 - 200,00	56	9.914,77	41	7.231,18	1.296,35	37	6.495,11	971,63	41	7.233,97	1.583,84	21	3.678,56	55,46	13	2.287,65
250,01 - 250,00	43	9.728,20	31	6.963,86	1.361,78	29	6.514,88	1.186,22	21	4.725,73	866,30	14	3.155,67	35,95	10	2.271,70
200,01 - 500,00	90	30.552,73	57	19.382,05	2.649,91	57	22.017,26	2.803,89	65	25.379,35	4.491,94	29	10.098,35	84,86	22	7.009,21
500,01 - 1.000,00	48	32.479,20	24	15.762,86	1.395,78	16	10.760,17	960,78	18	12.027,38	1.458,49	13	8.906,48	42,67	8	5.935,27
1.000,01 - 2.500,00	17	24.857,66	11	16.134,52	797,09	12	18.904,52	1.032,10	15	22.182,46	3.018,85	8	12.527,23	32,51	6	7.944,33
oltre 2.500	7	31.320,31	4	20.193,47	321,65	4	20.193,47	237,12	5	24.901,17	695,75	3	17.104,86	45,92	—	—
TOTALE	25.621	417.437,54	18.737	336.063,46	67.647,72	12.022	288.067,81	48.413,47	13.134	281.191,41	74.864,96	10.100	176.779,31	4.526,96	7.573	118.014,36

B - PER FORMA DI CONDUZIONE
CONDUZIONE DIRETTA DEL COLTIVATORE

Fino a 0,10	241	17,61	8	0,69	0,51	14	0,97	0,62	56	4,00	3,25	59	4,62	3,50	19	1,42
0,11 - 0,20	433	70,09	57	9,27	6,41	36	6,15	4,02	131	20,71	15,59	136	22,19	13,76	50	8,42
0,21 - 0,30	433	114,40	83	22,40	12,78	45	11,87	6,88	136	35,42	25,75	158	42,16	20,97	67	17,52
0,31 - 0,40	408	150,18	112	41,36	20,90	33	11,96	5,59	123	45,17	31,09	165	61,28	21,80	62	22,98
0,41 - 0,50	587	278,18	199	94,58	48,64	58	27,59	12,02	163	77,13	49,16	231	109,58	35,43	142	67,46
0,51 - 0,75	793	498,25	271	171,97	71,91	110	68,81	33,36	298	186,42	116,02	285	180,15	50,73	147	92,08
0,76 - 1,00	1.099	1.019,35	452	417,88	169,32	170	155,53	70,97	441	410,27	251,84	374	347,31	81,75	231	214,14
1,01 - 1,50	1.447	1.894,71	756	999,07	357,63	309	401,75	147,62	606	795,11	411,12	486	638,97	24,99	373	496,93
1,51 - 2,00	1.401	2.568,39	866	1.587,48	542,75	339	619,62	209,27	629	1.151,19	622,68	469	858,43	113,35	338	618,84
2,01 - 2,50	1.050	2.450,10	715	1.672,15	572,85	257	597,57	189,06	471	1.095,37	510,72	336	785,22	89,80	291	682,65
2,51 - 3,00	1.184	3.366,63	836	2.373,96	764,03	346	981,30	302,26	554	1.569,78	739,36	405	1.145,57	110,65	345	984,00
3,01 - 3,50	908	2.997,19	717	2.370,78	805,87	321	1.063,24	305,15	407	1.346,25	606,24	287	956,36	88,37	293	967,88
3,51 - 4,00	905	3.465,88	712	2.722,46	847,76	305	1.168,19	317,31	438	1.677,61	770,00	303	1.165,91	87,91	303	1.157,56
4,01 - 4,50	658	2.836,65	551	2.376,42	747,60	233	1.005,86	241,83	324	1.402,87	593,00	205	888,74	52,70	243	1.051,82
4,51 - 5,00	632	3.050,32	513	2.470,04	683,98	236	1.140,05	252,81	361	1.741,49	703,87	213	1.030,21	64,46	251	1.207,28
5,01 - 7,50	1.765	11.038,04	1.529	9.581,53	2.393,45	837	5.335,48	1.294,29	1.081	6.724,92	2.781,81	684	4.282,78	213,95	601	3.754,56
7,51 - 10,00	1.746	15.368,71	1.618	14.247,05	3.989,42	1.246	10.997,69	3.301,68	894	7.895,89	2.749,13	786	6.945,51	284,25	510	4.476,38
10,01 - 12,50	1.103	12.456,58	1.042	11.764,71	3.302,29	854	9.641,33	2.751,56	569	6.632,02	2.095,02	522	5.887,50	213,75	319	3.642,01
12,51 - 15,00	932	12.892,61	881	12.174,59	3.330,52	729	10.078,01	2.694,56	526	7.318,33	2.241,91	436	6.018,40	183,02	309	4.275,98
15,01 - 20,00	1.169	20.368,01	1.122	19.538,48	5.109,70	932	16.227,56	3.910,66	709	12.398,20	3.807,59	571	10.006,90	301,42	362	6.311,88
20,01 - 25,00	693	15.610,88	664	14.934,58	3.709,49	576	12.966,80	2.813,34	445	10.056,46	3.400,20	346	7.802,64	221,36	267	5.996,97
25,01 - 30,00																

Segue Tav. 8 — Aziende per classe di superficie e principali coltivazioni praticate

Superficie in ettari

CLASSI DI SUPERFICIE DELLE AZIENDE <i>Ettari</i>	TOTALE		AZIENDE CHE PRATICANO LA COLTIVAZIONE DI												
	Aziende	Superficie	Frumento			Foraggiere						Vite			
			Aziende	Superficie		Prati avvicendati ed erbai			Prati permanenti e pascoli			Coltura specializzata (vigneto)		Coltura promiscua	
				totale delle aziende	a frumento	Aziende	totale delle aziende	a prati avvicen- dati ed erbai	Aziende	totale delle aziende	a prati perma- nenti e pascoli	Aziende	totale delle aziende	a vigneto	Aziende

Segue B - PER FORMA DI CONDUZIONE

CONDUZIONE CON SALARIATI E/O COMPARTICIPANTI

Fino a 0,10	11	0,76	—	—	—	1	0,10	0,02	—	—	—	3	0,22	0,13	—	—
0,11 - 0,20	18	2,64	2	0,28	0,23	1	0,11	0,05	—	—	—	6	0,95	0,71	2	0,30
0,21 - 0,30	15	3,86	4	1,08	0,88	—	—	—	7	1,73	1,02	6	1,54	0,76	3	0,79
0,31 - 0,40	17	6,33	4	1,46	0,68	2	0,74	0,27	4	1,41	0,94	7	2,57	1,18	2	0,67
0,41 - 0,50	14	6,63	4	1,87	0,71	2	0,94	0,12	3	1,44	0,55	7	3,26	1,20	2	1,00
0,51 - 0,75	29	18,03	10	6,28	2,34	9	5,57	2,32	10	6,22	3,36	13	7,85	3,05	1	0,70
0,76 - 1,00	46	41,95	9	8,14	2,80	4	3,51	2,31	17	15,66	5,90	21	19,38	7,49	6	5,28
1,01 - 1,50	65	84,81	26	34,90	11,48	13	16,67	5,85	32	41,00	17,97	35	46,20	13,51	8	10,41
1,51 - 2,00	41	75,70	16	30,30	11,99	6	10,66	3,23	22	41,18	18,51	13	23,98	4,75	13	25,54
2,01 - 2,50	44	101,67	20	46,01	15,90	12	28,21	11,59	24	55,06	36,74	13	29,99	4,57	9	20,62
2,51 - 3,00	34	97,86	17	49,08	18,75	9	25,70	9,20	12	34,34	16,29	7	20,01	3,97	15	44,10
3,01 - 3,50	21	68,88	7	22,75	5,90	5	16,61	5,30	10	32,97	11,70	5	16,16	2,10	3	10,11
3,51 - 4,00	14	54,07	5	19,22	4,35	5	19,54	8,61	6	23,08	8,42	5	19,08	3,68	1	3,78
4,01 - 4,50	13	56,53	7	30,77	7,40	3	13,10	6,00	7	30,66	14,60	4	17,90	2,07	4	17,48
4,51 - 5,00	19	91,65	13	62,67	20,95	5	23,89	6,55	10	48,55	20,97	6	29,26	3,80	3	14,25
5,01 - 7,50	53	321,84	26	160,19	51,44	16	100,87	27,50	26	157,29	62,07	17	103,79	11,60	6	35,17
7,51 - 10,00	39	342,51	27	236,90	58,51	15	135,69	35,41	21	179,66	61,43	12	103,56	6,65	10	89,58
10,01 - 12,50	25	285,54	18	203,99	48,87	12	138,14	46,35	12	134,96	40,09	5	55,63	7,05	4	46,05
12,51 - 15,00	33	453,20	21	287,27	67,85	21	287,15	95,68	16	219,74	81,79	8	106,53	7,03	5	67,62
15,01 - 20,00	41	724,05	22	389,57	115,50	13	228,33	61,00	19	338,45	128,64	9	162,03	3,75	7	128,98
20,01 - 25,00	38	868,53	21	480,58	112,80	21	482,32	105,43	18	410,59	182,44	16	367,15	15,31	7	163,70
25,01 - 30,00	26	730,56	20	559,21	122,50	16	446,26	148,40	15	424,22	193,86	6	165,26	7,18	5	134,84
30,01 - 40,00	54	1.900,23	40	1.411,99	339,50	31	1.091,58	256,43	36	1.272,72	419,25	17	604,47	22,48	14	496,62
40,01 - 50,00	39	1.750,77	27	1.198,01	305,50	22	967,01	190,10	22	993,73	368,28	13	582,57	12,62	15	666,85
50,01 - 75,00	63	3.975,24	42	2.639,45	490,90	35	2.204,08	419,07	44	2.750,47	961,22	13	794,56	9,13	17	1.031,09
75,01 - 100,00	43	3.884,52	31	2.820,81	675,96	26	2.357,52	377,94	26	2.370,62	607,50	15	1.315,42	14,07	8	720,41
100,01 - 150,00	68	8.639,03	39	5.063,08	1.164,55	37	4.785,04	1.008,12	42	5.245,53	1.508,44	19	2.455,99	42,91	14	1.866,41
150,01 - 200,00	33	6.025,55	23	4.195,74	856,12	21	3.821,83	796,63	27	4.894,28	1.091,11	11	1.998,42	45,22	7	1.301,87
200,01 - 250,00	38	8.588,70	26	5.824,36	1.101,28	24	5.375,38	972,22	16	3.586,23	706,30	12	2.699,67	35,50	9	2.065,20
250,01 - 500,00	84	28.669,35	52	17.801,67	2.304,91	54	20.986,26	2.657,89	63	24.748,35	4.223,44	25	8.729,85	83,04	20	6.371,33
500,01 - 1.000,00	48	32.479,20	24	15.762,86	1.395,78	16	10.760,17	960,78	18	12.027,38	1.458,49	13	8.906,48	42,67	8	5.935,27
1.000,01 - 2.500,00	17	24.857,66	11	16.134,52	797,09	12	18.904,52	1.032,10	15	22.182,46	3.018,85	8	12.527,23	32,51	6	7.944,33
oltre 2.500	7	31.320,31	4	20.193,47	321,65	4	20.193,47	237,12	5	24.901,17	695,75	3	17.104,86	45,92	—	—
TOTALE	1.150	156.528,16	618	95.678,48	10.435,07	473	93.430,97	9.489,59	605	107.171,15	15.965,92	373	59.021,82	497,61	234	29.220,35

CONDUZIONE A COLONIA PARZIARIA APPODERATA

Fino a 0,10	—	—	—	—	—	—	—	—	—	—	—	—	—	—	—	—
0,11 - 0,20	—	—	—	—	—	—	—	—	—	—	—	—	—	—	—	—
0,21 - 0,30	—	—	—	—	—	—	—	—	—	—	—	—	—	—	—	—
0,31 - 0,40	—	—	—	—	—	—	—	—	—	—	—	—	—	—	—	—
0,41 - 0,50	—	—	—	—	—	—	—	—	—	—	—	—	—	—	—	—
0,51 - 0,75	—	—	—	—	—	—	—	—	—	—	—	—	—	—	—	—
0,76 - 1,00	8	7,65	3	3,00	1,45	2	1,69	0,90	2	1,96	0,26	3	2,86	0,68	3	2,96
1,01 - 1,50	12	16,58	3	4,44	1,20	1	1,49	0,46	—	—	—	5	6,82	3,50	1	1,49
1,51 - 2,00	19	34,76	14	25,74	9,42	4	7,54	2,15	4	7,26	2,75	8	15,32	3,47	7	12,84
2,01 - 2,50	13	31,41	9	21,73	6,65	7	16,79	2,88	5	11,80	5,06	7	16,75	3,80	9	21,43
2,51 - 3,00	23	67,19	21	61,55	20,72	14	40,60	13,10	6	17,35	3,70	9	26,75	4,25	7	20,70
3,01 - 3,50	14	46,78	9	29,98	11,85	6	20,43	6,10	6	20,08	5,00	7	23,28	5,07	5	17,10
3,51 - 4,00	19	74,20	15	58,50	20,34	13	50,69	13,34	8	31,23	7,99	9	34,50	3,19	9	34,74
4,01 - 4,50	18	77,49	16	69,14	17,60	13	56,42	15,49	5	20,99	7,60	10	42,77	9,41	5	21,64
4,51 - 5,00	35	171,00	30	146,14	49,71	25	121,96	32,13	13	63,85	13,62	19	92,57	14,67	19	92,80
5,01 - 7,50	132	845,68	127	811,82	228,89	104	666,69	158,58	59	378,24	88,46	61	401,85	236,78	61	385,64
7,51 - 10,00	144	1.282,04	140	1.247,80	372,60	115	1.030,41	256,16	79	711,86	185,32	71	634,01	43,42	57	499,99
10,01 - 12,50	118	1.347,60	116	1.326,50	389,75	99	1.132,95	215,01	75	856,51	221,08	55	633,11	42,45	58	662,51
12,51 - 15,00	142	1.974,95	142	1.974,95	546,93	123	1.704,89	391,21	96	1.340,49	332,16	69	961,79	46,79	57	779,31
15,01 - 20,00	277	4.911,34	274	4.860,05	1.329,18	239	4.246,97	915,47	188	3.315,38	956,38	136	2.399,63	112,57	122	2.147,28
20,01 - 25,00	246	5.612,93	244	5.565,43	1.404,54	217	4.947,72	1.127,03	162	3.896,50	1.016,08	135	3.078,70	101,63	110	2.498,99
25,01 - 30,00	264	7.370,60	264	7.370,60	1.986,52	241	6.727,02	1.455,61	183	5.109,59	1.566,23	145	4.050,33	138,74	105	2.927,30
30,01 - 40,00	404	14.249,52	404	14.249,52	3.656,64	375	13.208,60	3.018,63	263	9.321,97	2.676,54	214	7.479,22	192,30	158	5.569,32
40,01 - 50,00	246	11.099,56	246	11.099,56	2.598,03	219	9.888,91	1.918,66	183	8.268,43	2.839,83	112	5.066,61	97,63	80	3.568,01
50,01 - 75,00	327	19.964,69	324	19.798,97	3.963,93	296	18.058,69	2.477,14	270	16.566,40	5.733,28	146	8.793,78	90,28	108	6.681,26
75,01 - 100,00	85	7.329,24	85	7.329,24	1.204,39	79	6.801,06	829,84	74	6.362,42	2.027,88	38	3.262,76	23,38	32	2.736,56
100,01 - 150,00	41	4.812,18	41	4.812,18	676,70	39	4.561,69	418,55	35	4.102,25	1.358,56	12	1.447,99	11,80	9	1.084,30
150,01 - 200,00	8	1.306,67	8	1.306,67	161,30	7	1.128,55	67,00	5	797,85	106,50	2	330,12	0,80	3	481,70
200,01 - 250,00	—	—	—	—	—	—	—	—	—	—	—	—	—	—	—	—
250,01 - 500,00	1	254,00	1	254,00	45,00	1	254,00	50,00	1	254,00	94,00	—	—	—	—	—
500,01 - 1.000,00	—	—	—	—	—	—	—	—	—	—	—	—	—	—	—	—
1.000,01 - 2.500,00	—	—	—	—	—	—	—	—	—	—	—	—	—	—	—	—
oltre 2.500	—	—	—	—	—	—	—	—	—	—	—	—	—	—	—	—
TOTALE	2.596	82.888,06	2.536	82.427,60	18.703,34	2.239	74.675,76	13.393,48	1.722	61.456,41	19.252,28	1.273	38.801,52	1.186,61	1.025	30.247,87

Segue Tav. 8 — Aziende per classe di superficie e principali coltivazioni praticate

Superficie in ettari

CLASSI DI SUPERFICIE DELLE AZIENDE <i>Ettari</i>	TOTALE		AZIENDE CHE PRATICANO LA COLTIVAZIONE DI											
	Aziende	Superficie	Frumento			Foraggere						Vite		
			Aziende	Superficie		Prati avvicendati ed erbai			Prati permanenti e pascoli			Coltura specializzata (vigneto)		Coltura promiscua
				Aziende	totale delle aziende	a frumento	Aziende	totale delle aziende	a prati avvicendati ed erbai	Aziende	totale delle aziende	a prati permanenti e pascoli	Aziende	

Segue B — PER FORMA DI CONDUZIONE

ALTRA FORMA DI CONDUZIONE

Fino a 0,10	8	0,56	2	0,10	0,09	—	—	—	1	0,06	0,06	4	0,22	0,21	—	—
0,11 - 0,20	29	4,74	4	0,69	0,51	4	0,71	0,46	6	0,92	0,74	14	2,28	1,86	5	0,83
0,21 - 0,30	27	7,32	5	1,36	0,46	3	0,80	0,40	12	3,37	1,90	11	2,95	1,71	6	1,65
0,31 - 0,40	32	11,72	13	4,80	3,30	1	0,35	0,10	4	1,42	0,58	11	3,94	2,53	5	2,00
0,41 - 0,50	49	23,64	15	7,23	3,55	3	1,50	0,45	9	4,29	2,94	28	13,51	5,58	8	3,95
0,51 - 0,75	50	32,71	18	11,81	4,84	10	6,24	2,93	8	5,13	2,37	21	14,03	6,09	6	3,89
0,76 - 1,00	74	69,10	43	39,97	16,68	13	12,13	4,83	22	20,76	11,18	27	25,09	6,11	19	17,66
1,01 - 1,50	99	130,52	76	101,10	37,12	25	33,06	11,86	30	40,22	17,83	41	53,72	12,04	33	44,63
1,51 - 2,00	86	154,81	54	96,67	29,45	22	39,45	12,63	35	63,68	32,18	35	62,51	11,50	21	38,11
2,01 - 2,50	64	148,03	51	119,04	42,17	16	37,34	8,98	28	64,08	26,92	24	55,49	8,94	22	51,60
2,51 - 3,00	60	168,43	47	130,80	36,12	14	39,85	14,10	31	87,24	37,80	18	51,67	6,13	18	48,74
3,01 - 3,50	28	93,60	22	73,81	22,19	8	27,30	4,96	8	26,32	12,90	16	53,54	8,10	14	46,93
3,51 - 4,00	40	151,58	35	132,33	38,95	15	56,96	17,83	11	41,80	20,79	12	45,06	5,50	20	75,21
4,01 - 4,50	26	112,12	20	86,24	21,83	7	29,53	7,70	10	43,01	17,80	12	51,20	4,61	13	56,58
4,51 - 5,00	22	105,59	18	86,67	22,45	11	53,21	16,30	11	53,38	17,56	11	53,20	4,90	7	33,28
5,01 - 7,50	71	443,39	58	362,97	98,58	31	196,95	47,16	40	253,37	81,55	24	146,40	11,15	29	183,63
7,51 - 10,00	40	349,35	36	312,45	74,30	23	200,26	27,32	24	206,75	85,40	20	176,04	6,83	16	139,53
10,01 - 12,50	14	164,05	13	153,91	38,67	4	46,51	6,30	12	140,54	50,46	3	34,05	1,63	6	71,86
12,51 - 15,00	15	205,41	12	162,11	36,16	9	122,14	13,73	12	165,51	67,70	5	69,07	3,96	4	55,54
15,01 - 20,00	15	254,82	15	254,82	51,93	10	171,12	43,80	9	154,32	52,50	3	47,80	0,40	5	90,40
20,01 - 25,00	10	222,25	10	222,25	35,88	8	180,08	12,70	7	155,25	65,21	7	153,25	2,33	2	43,78
25,01 - 30,00	6	163,50	6	163,50	45,80	6	163,50	27,00	4	110,00	31,60	1	26,00	2,00	—	—
30,01 - 40,00	5	182,14	5	182,14	38,87	5	182,14	12,25	5	182,14	70,80	1	33,14	0,15	1	36,00
40,01 - 50,00	3	139,00	3	139,00	13,10	1	50,00	3,50	3	139,00	109,40	—	—	—	1	50,00
50,01 - 75,00	2	115,37	2	115,37	16,00	2	115,37	11,50	2	115,37	58,20	2	115,37	1,06	1	65,00
75,01 - 100,00	2	151,80	—	—	—	1	75,80	2,00	2	151,80	141,00	—	—	—	1	75,80
100,01 - 150,00	—	—	—	—	—	—	—	—	—	—	—	—	—	—	—	—
150,01 - 200,00	—	—	—	—	—	—	—	—	—	—	—	—	—	—	—	—
200,01 - 250,00	—	—	—	—	—	—	—	—	—	—	—	—	—	—	—	—
250,01 - 500,00	1	260,88	1	260,88	90,00	—	—	—	—	—	—	—	—	—	1	260,88
500,01 - 1.000,00	—	—	—	—	—	—	—	—	—	—	—	—	—	—	—	—
1.000,01 - 2.500,00	—	—	—	—	—	—	—	—	—	—	—	—	—	—	—	—
oltre 2.500	—	—	—	—	—	—	—	—	—	—	—	—	—	—	—	—
TOTALE	878	3.867,43	584	3.222,02	818,92	252	1.842,30	310,79	346	2.229,74	1.017,37	351	1.289,53	115,32	264	1.497,48

Q — PER ZONA ALTIMETRICA

MONTAGNA

Fino a 0,10	123	8,95	9	0,69	0,59	6	0,43	0,26	19	1,45	1,25	22	1,53	1,30	7	0,55
0,11 - 0,20	189	29,23	30	4,57	3,13	22	3,68	2,40	58	9,00	6,75	40	6,03	3,78	12	1,96
0,21 - 0,30	204	52,61	44	11,68	6,43	22	5,68	3,15	68	17,61	12,08	66	17,03	9,54	21	5,51
0,31 - 0,40	185	66,76	52	18,71	8,87	21	7,47	3,14	73	26,70	16,45	49	17,76	7,34	9	3,27
0,41 - 0,50	154	71,13	55	25,62	11,58	26	12,11	3,69	52	24,03	14,30	53	24,67	9,16	8	3,82
0,51 - 0,75	373	232,03	144	90,75	30,93	68	41,39	15,53	168	104,92	59,25	124	77,96	20,31	33	20,34
0,76 - 1,00	393	354,82	196	176,09	54,89	85	75,54	23,76	185	169,68	87,93	144	128,96	29,37	44	40,33
1,01 - 1,50	608	770,21	336	432,40	121,65	172	219,81	72,02	317	404,47	199,74	225	287,55	55,00	73	95,39
1,51 - 2,00	484	865,34	328	589,21	138,93	163	292,40	74,54	321	577,50	280,82	200	356,74	46,15	65	117,78
2,01 - 2,50	335	766,02	241	553,40	126,58	100	229,43	50,17	234	537,07	247,53	124	284,25	28,05	51	117,49
2,51 - 3,00	316	880,79	231	699,27	157,53	110	307,43	75,85	226	629,45	279,56	114	314,86	29,39	44	123,48
3,01 - 3,50	238	776,80	200	653,49	141,69	95	312,02	65,15	186	607,29	274,02	89	291,80	28,30	37	120,68
3,51 - 4,00	208	791,95	165	627,09	116,60	74	282,01	51,55	160	608,86	314,24	86	327,97	24,40	32	122,01
4,01 - 4,50	155	661,27	130	555,57	114,58	62	265,03	54,00	131	559,25	270,81	59	251,85	15,36	30	127,64
4,51 - 5,00	147	703,97	122	583,69	112,97	63	301,43	53,62	125	600,09	271,55	58	276,91	15,77	16	76,43
5,01 - 7,50	467	2.891,63	405	2.505,00	454,51	215	1.338,18	236,60	404	2.508,11	1.235,55	177	1.099,27	50,05	79	491,64
7,51 - 10,00	275	2.401,87	246	2.155,80	342,01	128	1.126,28	200,18	245	2.137,31	1.069,11	135	1.184,20	38,95	41	372,29
10,01 - 12,50	161	1.815,43	151	1.702,63	263,67	87	987,96	144,91	148	1.664,72	778,74	69	776,87	28,80	25	285,11
12,51 - 15,00	113	1.561,55	102	1.401,82	210,94	66	909,30	119,98	102	1.405,90	683,03	56	765,54	20,82	16	214,99
15,01 - 20,00	148	2.572,49	145	2.525,96	438,42	103	1.788,13	251,34	141	2.449,79	1.131,55	60	1.029,93	20,17	33	580,88
20,01 - 25,00	114	2.578,23	107	2.416,82	422,18	78	1.766,84	184,21	108	2.442,01	1.186,99	42	960,86	18,30	30	667,25
25,01 - 30,00	102	2.802,99	99	2.718,92	454,82	76	2.085,37	195,01	100	2.748,14	1.336,02	50	1.373,60	19,84	34	932,17
30,01 - 40,00	119	4.157,64	110	3.831,93	643,52	89	3.092,75	240,73	113	3.934,27	2.042,12	58	2.025,42	26,87	28	989,97
40,01 - 50,00	68	3.036,44	62	2.757,79	408,44	48	2.132,82	137,93	66	2.947,89	1.554,71	25	1.105,88	15,57	11	479,01
50,01 - 75,00	92	5.775,69	87	5.439,36	667,79	72	4.545,80	315,11	89	5.594,63	2.845,92	35	2.180,75	18,29	25	1.545,56
75,01 - 100,00	24	2.075,20	22	1.909,42	278,34	22	1.899,89	103,56	24	2.075,20	1.001,40	9	753,04	3,98	2	165,00
100,01 - 150,00	16	1.946,96	15	1.810,11	199,00	12	1.436,98	84,00	15	1.810,11	763,47	5	599,71	2,20	1	106,00
150,01 - 200,00	5	899,55	5	899,55	116,59	2	721,43	8,00	4	721,43	261,23	2	355,16	1,65	—	—
200,01 - 250,00	2	463,36	1	241,98	6,50	—	—	—	1	241,98	129,48	—	—	—	—	—
250,01 - 500,00	8	2.790,84	2	626,25	62,60	1	295,21	45,59	2	1.622,25	370,11	1	295,21	0,30	1	295,21
500,01 - 1.000,00	2	1.081,04	2	1.081,04	79,16	2	1.081,04	52,13	2	1.081,04	284,68	2	1.081,04	4,89	1	516,14
1.000,01 - 2.500,00	2	2.794,31	1	1.215,67	87,04	1	1.215,67	123,10	2	2.794,31	700,00	1	1.215,67	0,94	1	1.215,67
oltre 2.500	—	—	—	—	—	—	—	—	—	—	—	—	—	—	—	—
TOTALE	5.830	48.677,10	3.865	40.262,28	6.282,48	2.091	28.404,97	2.991,21	3.892	43.056,46	19.710,39	2.180	19.468,02	594,84	810	9.833,57

Segue TAV. 8 — Aziende per classe di superficie e principali coltivazioni praticate

Superficie in ettari

CLASSI DI SUPERFICIE DELLE AZIENDE <i>Ettari</i>	TOTALE		AZIENDE CHE PRATICANO LA COLTIVAZIONE DI												
	Aziende	Superficie	Frumento				Foraggere					Vite			
			Superficie		Prati avvicendati ed erbai			Prati permanenti e pascoli		Coltura specializzata (vigneto)		Coltura promiscua			
			Aziende	totale delle aziende	a frumento	Aziende	totale delle aziende	a prati avvicendati ed erbai	Aziende	totale delle aziende	a prati permanenti e pascoli	Aziende	totale delle aziende	a vigneto	Aziende

Segue C — PER ZONA ALTIMETRICA

C O L L I N A

Fino a 0,10	137	9,98	1	0,10	0,01	9	0,64	0,38	38	2,61	2,06	44	3,53	2,54	12	0,87
0,11 - 0,20	291	48,24	33	5,67	4,02	19	3,29	2,13	79	12,63	9,58	116	19,39	12,55	45	7,59
0,21 - 0,30	267	71,92	48	13,16	7,69	25	6,74	3,88	87	22,91	16,59	109	29,62	13,90	53	13,95
0,31 - 0,40	262	97,76	71	26,68	15,11	15	5,58	2,82	58	21,30	16,16	133	49,63	17,92	54	20,19
0,41 - 0,50	429	206,39	130	62,88	32,60	32	15,53	7,20	123	58,83	38,35	209	99,77	32,32	89	43,33
0,51 - 0,75	481	305,93	148	94,97	45,81	58	37,38	21,93	146	91,45	61,10	195	124,07	39,56	109	69,14
0,76 - 1,00	813	763,33	306	288,28	132,81	100	93,52	53,40	295	277,14	179,42	280	264,68	65,66	203	188,13
1,01 - 1,50	982	1.312,12	512	689,66	274,58	173	229,48	91,39	346	465,58	241,40	342	458,16	99,04	328	439,09
1,51 - 2,00	1.044	1.931,19	610	1.126,98	440,03	201	370,87	148,08	368	683,81	394,30	325	603,50	86,92	307	563,55
2,01 - 2,50	807	1.896,38	540	1.271,56	494,40	178	417,03	145,11	292	684,49	329,16	254	598,20	78,41	273	642,13
2,51 - 3,00	889	2.541,57	610	1.741,38	602,85	223	635,85	205,14	372	1.065,15	508,38	317	906,05	91,53	292	830,86
3,01 - 3,50	581	1.937,71	437	1.460,77	516,94	180	604,30	170,34	241	806,00	355,73	212	712,38	68,82	193	646,61
3,51 - 4,00	670	2.570,78	513	1.963,32	627,60	210	805,84	236,22	298	1.145,56	482,80	225	866,46	70,43	261	997,36
4,01 - 4,50	484	2.098,05	396	1.717,30	526,15	158	685,81	161,97	214	933,81	359,46	166	723,44	51,78	195	849,16
4,51 - 5,00	535	2.590,34	428	2.066,50	608,29	198	959,65	229,57	269	1.302,26	482,47	188	913,93	69,86	247	1.189,33
5,01 - 7,50	1.469	9.209,42	1.258	7.914,29	2.128,55	707	4.531,98	1.130,63	796	4.967,73	1.758,34	590	3.711,20	415,73	582	3.636,64
7,51 - 10,00	1.476	13.008,24	1.365	12.027,45	3.443,97	1.073	9.483,67	2.737,64	755	6.694,85	1.963,44	712	6.299,90	285,62	485	4.243,00
10,01 - 12,50	933	10.580,31	881	9.987,79	2.879,86	738	8.360,47	2.298,96	493	5.792,23	1.512,77	472	5.336,19	211,30	303	3.469,72
12,51 - 15,00	890	12.313,53	838	11.588,58	3.217,32	709	9.795,43	2.584,16	528	7.355,19	1.979,63	427	5.903,77	203,73	309	4.265,61
15,01 - 20,00	1.183	20.686,87	1.120	19.569,70	5.188,85	930	16.266,63	3.717,33	758	13.294,34	3.713,86	564	9.881,65	314,37	399	6.987,43
20,01 - 25,00	751	17.002,58	710	16.052,24	3.945,45	627	14.187,26	2.980,54	500	11.534,96	3.332,35	375	8.501,65	229,74	311	7.016,81
25,01 - 30,00	580	16.030,99	556	15.354,71	3.692,98	477	13.167,03	2.529,46	419	11.587,39	3.478,29	272	7.507,32	209,87	245	6.739,05
30,01 - 40,00	717	25.003,45	681	23.741,71	5.363,91	596	20.743,33	3.951,60	514	18.001,28	5.382,50	351	12.145,49	264,95	282	9.784,00
40,01 - 50,00	380	17.087,06	355	15.938,44	3.404,33	305	13.705,25	2.226,27	292	13.128,31	4.140,62	165	7.422,04	126,39	129	5.716,16
50,01 - 75,00	445	27.053,34	403	24.477,19	4.657,07	360	21.828,80	3.330,96	350	21.286,49	6.656,30	193	11.671,27	112,31	147	8.982,14
75,01 - 100,00	141	12.236,59	120	10.372,67	1.693,62	105	9.066,69	1.052,18	109	9.380,11	2.759,96	58	4.967,62	35,85	47	3.998,20
100,01 - 150,00	108	13.240,70	78	9.562,84	1.390,98	72	8.738,89	1.119,56	78	9.392,72	2.425,96	37	4.563,42	53,24	23	2.835,83
150,01 - 200,00	42	7.390,17	28	4.905,92	680,84	27	4.722,51	609,95	31	5.467,54	1.007,61	17	2.958,40	43,61	10	1.756,65
200,01 - 250,00	32	7.290,42	22	4.971,46	868,28	23	5.191,46	809,72	18	4.046,83	571,82	11	2.482,25	19,95	10	2.271,70
250,01 - 500,00	71	24.177,20	45	15.525,11	1.986,31	49	19.125,24	2.278,30	52	20.836,29	3.464,63	23	8.097,13	78,76	16	5.163,24
500,01 - 1.000,00	40	27.306,33	18	12.117,53	774,82	10	7.203,84	335,65	13	9.032,05	1.004,31	11	7.825,44	37,78	7	5.419,13
1.000,01 - 2.500,00	13	18.584,80	9	13.501,85	490,05	10	16.271,85	659,00	11	15.909,60	671,30	7	11.311,56	31,57	5	6.728,66
oltre 2.500	6	27.413,90	3	16.287,06	37,00	3	16.287,06	49,40	4	20.994,76	180,00	2	13.198,45	7,50	—	—
TOTALE	17.949	323.997,59	13.273	256.425,75	50.173,08	8.600	223.548,90	35.880,87	8.947	216.276,20	49.480,65	7.402	140.157,56	3.483,51	5.971	95.515,26

P I A N U R A

Fino a 0,10	—	—	—	—	—	—	—	—	—	—	—	—	—	—	—	—
0,11 - 0,20	—	—	—	—	—	—	—	—	—	—	—	—	—	—	—	—
0,21 - 0,30	4	1,05	—	—	—	1	0,25	0,25	—	—	—	—	—	—	2	0,50
0,31 - 0,40	10	3,71	6	2,23	0,90	—	—	—	—	—	—	1	0,40	0,25	6	2,19
0,41 - 0,50	67	30,93	33	15,18	8,72	5	2,39	1,70	—	—	—	4	1,91	0,73	55	25,26
0,51 - 0,75	18	11,03	7	4,34	2,35	3	1,85	1,15	2	1,40	1,40	—	—	—	12	7,19
0,76 - 1,00	21	19,90	5	4,62	2,55	4	3,80	1,85	2	1,83	1,83	1	1,00	1,00	12	11,58
1,01 - 1,50	33	44,29	13	17,59	11,29	3	3,68	2,38	5	6,28	5,78	—	—	—	14	18,98
1,51 - 2,00	19	37,13	12	24,00	14,65	7	14,00	4,70	1	2,00	1,00	—	—	—	7	14,00
2,01 - 2,50	29	68,81	14	33,97	16,59	14	33,45	17,23	2	4,75	2,75	2	5,00	0,65	7	16,68
2,51 - 3,00	96	277,75	60	174,78	79,24	50	144,17	57,67	5	14,11	9,21	8	23,09	4,08	49	143,20
3,01 - 3,50	152	491,94	118	383,06	187,18	65	211,26	86,02	4	12,33	6,09	14	45,16	6,52	85	274,73
3,51 - 4,00	100	383,00	89	342,10	167,20	54	207,53	69,32	5	19,30	10,16	18	70,12	5,45	40	151,92
4,01 - 4,50	76	323,47	68	289,70	153,70	36	154,07	55,05	1	4,47	2,73	6	25,32	1,65	40	170,72
4,51 - 5,00	26	125,25	24	115,33	55,83	16	78,03	24,60	1	4,92	2,00	3	14,40	2,20	17	81,85
5,01 - 7,50	85	547,90	77	497,22	189,30	66	429,83	160,30	6	37,98	20,00	19	124,35	7,70	36	230,72
7,51 - 10,00	218	1.932,50	210	1.860,95	708,85	198	1.754,10	682,75	18	162,01	52,73	42	375,02	16,58	67	590,19
10,01 - 12,50	166	1.858,03	157	1.758,69	636,05	144	1.610,50	575,35	27	307,08	115,14	44	497,23	24,78	59	667,60
12,51 - 15,00	119	1.651,09	116	1.608,52	553,20	107	1.487,46	491,04	20	282,98	60,90	35	486,48	16,25	50	697,85
15,01 - 20,00	171	2.998,86	168	2.947,26	979,04	161	2.819,22	966,26	26	462,22	99,70	95	1.704,78	83,60	64	1.110,23
20,01 - 25,00	122	2.733,78	122	2.733,78	895,00	117	2.622,82	893,75	24	541,83	144,59	87	1.939,23	92,59	45	1.019,38
25,01 - 30,00	74	2.024,55	74	2.024,55	656,50	72	1.970,77	578,56	29	796,07	175,26	38	1.029,49	32,12	32	884,78
30,01 - 40,00	92	3.224,91	91	3.189,91	1.053,22	86	3.021,20	989,74	34	1.198,49	280,15	50	1.740,07	44,53	43	1.498,64
40,01 - 50,00	35	1.561,30	34	1.512,80	496,65	33	1.463,30	445,53	14	619,96	136,90	20	890,33	13,84	13	571,17
50,01 - 75,00	41	2.466,80	41	2.466,80	703,30	37	2.212,69	467,80	29	1.748,13	594,90	12	686,20	9,97	16	933,21
75,01 - 100,00	12	1.049,57	12	1.049,57	324,50	11	953,57	263,40	8	708,40	164,00	4	354,99	6,20	6	538,50
100,01 - 150,00	18	2.234,35	16	2.024,05	663,07	14	1.769,36	484,09	10	1.220,23	316,70	4	488,32	7,50	7	922,70
150,01 - 200,00	9	1.625,05	8	1.425,71	498,92	8	1.425,71	353,68	6	1.045,00	315,00	2	365,00	10,20	3	531,00
200,01 - 250,00	9	1.974,42	8	1.750,42	487,00	6	1.323,42	376,50	2	436,92	165,00	3	673,42	16,00	—	—
250,01 - 500,00	11	3.584,69	10	3.230,69	601,00	7	2.596,81	480,00	8	2.920,81	657,20	5	1.706,01	5,80	5	1.550,76
500,01 - 1.000,00	6	4.091,83	4	2.564,29												

TAV. 9 — Aziende per classe

Superf

CLASSI DI SUPERFICIE DELLE AZIENDE <i>Ettari</i>	AZIENDE CON BESTIAME BOVINO								AZIENDE SEN		
	Aziende		Capl						Aziende		
	Numero	Superficie	Bovini		Altri				Numero	Superficie	
			Totale	di cui vacche da latte	Bufalini	Ovini e caprini	Suini	Equini			
Senza terreno agrario . . .	2	—	4	3	—	—	25	—	—	47	A - T
fino a 0,10	1	0,09	1	—	—	—	—	1	1	21	1,
0,11 - 0,20	2	0,26	7	2	—	—	13	1	2	61	9,
0,21 - 0,30	4	1,09	5	4	—	—	—	4	2	64	16,
0,31 - 0,40	2	0,71	3	1	—	—	10	2	1	61	22,
0,41 - 0,50	2	1,00	4	—	—	—	—	3	—	105	49,
0,51 - 0,75	6	4,22	10	2	—	—	20	6	4	145	92,
0,76 - 1,00	21	19,27	48	17	—	—	16	25	11	254	237,
1,01 - 1,50	35	47,22	65	13	—	—	24	33	24	436	571,
1,51 - 2,00	33	60,56	64	16	—	—	46	33	24	486	887,
2,01 - 2,50	46	107,51	90	22	—	—	42	390	28	389	913,
2,51 - 3,00	87	248,97	193	56	—	—	119	104	50	482	1.366,
3,01 - 3,50	80	268,57	187	34	—	—	92	105	49	335	1.113,
3,51 - 4,00	112	432,62	288	75	—	—	150	137	59	335	1.282,
4,01 - 4,50	85	368,71	239	38	—	—	127	142	41	281	1.217,
4,51 - 5,00	129	628,89	413	68	—	—	219	226	51	284	1.367,
5,01 - 7,50	654	4.256,40	2.485	358	—	—	1.728	1.248	254	728	4.489,
7,51 - 10,00	1.216	10.753,29	6.695	605	—	—	2.788	2.576	253	363	3.173,
10,01 - 12,50	911	10.334,55	5.314	456	—	—	3.243	2.385	186	144	1.623,
12,51 - 15,00	876	12.135,40	5.467	353	—	—	3.898	2.356	213	106	1.461,
15,01 - 20,00	1.215	21.278,40	8.578	651	—	—	8.032	4.309	313	100	1.737,
20,01 - 25,00	840	18.990,50	7.133	508	—	—	8.174	3.663	266	57	1.281,
25,01 - 30,00	662	18.252,04	6.317	284	—	—	9.495	3.506	283	33	904,
30,01 - 40,00	820	28.580,12	9.096	326	—	—	16.472	5.430	449	39	1.060,
40,01 - 50,00	327	14.679,25	4.044	140	—	—	8.226	2.600	196	15	700,
50,01 - 75,00	499	30.463,46	6.110	113	—	—	22.680	3.693	464	20	1.171,
75,01 - 100,00	144	12.435,10	2.214	133	—	—	7.437	1.196	156	6	518,
100,01 - 150,00	95	11.514,21	2.421	255	—	—	4.975	1.366	128	6	775,
150,01 - 200,00	36	6.346,67	1.105	81	—	—	2.229	639	64	3	533,
200,01 - 250,00	25	5.624,88	1.459	181	—	—	2.267	783	66	3	670,
250,01 - 500,00	47	15.843,49	2.280	319	1	—	4.466	907	137	4	1.454,
500,01 - 1.000,00	21	14.549,18	1.437	98	—	—	3.055	562	110	3	1.851,
1.000,01 - 2.500,00	11	16.115,51	1.505	64	—	—	3.665	257	116	1	1.654,
oltre 2.500	2	6.872,32	272	—	—	—	—	250	43	1	2.770.
TOTALE	9 048	261.214,46	75.553	5.276	1	113.733	38.938	4.044	5.409	36.978	

B - PER FOR CONDUZIONE DIRE											
Senza terreno agrario . . .	2	—	4	3	—	—	25	—	—	44	
fino a 0,10	1	0,09	1	—	—	—	—	1	1	18	1
0,11 - 0,20	2	0,26	7	2	—	—	13	1	2	60	9
0,21 - 0,30	4	1,09	5	4	—	—	—	4	2	61	16
0,31 - 0,40	2	0,71	3	1	—	—	10	2	1	60	22
0,41 - 0,50	2	1,00	4	—	—	—	—	3	—	103	48
0,51 - 0,75	6	4,22	10	2	—	—	20	6	4	142	90
0,76 - 1,00	19	17,27	40	11	—	—	16	19	10	242	225
1,01 - 1,50	33	44,58	54	10	—	—	24	33	24	420	549
1,51 - 2,00	28	51,48	47	13	—	—	46	27	20	465	851
2,01 - 2,50	34	79,98	64	15	—	—	42	337	21	367	860
2,51 - 3,00	73	208,61	164	43	—	—	119	74	42	456	1.291
3,01 - 3,50	71	238,16	165	23	—	—	92	81	43	324	1.077
3,51 - 4,00	91	350,94	217	48	—	—	134	104	47	329	1.258
4,01 - 4,50	72	312,75	205	29	—	—	127	119	33	269	1.165
4,51 - 5,00	94	457,40	277	35	—	—	219	134	39	271	1.304
5,01 - 7,50	519	3.396,84	1.959	254	—	—	1.514	961	205	700	4.315
7,51 - 10,00	1.069	9.438,35	5.988	473	—	—	2.280	2.189	195	337	2.946
10,01 - 12,50	781	8.844,89	4.598	363	—	—	2.581	1.978	132	137	1.540
12,51 - 15,00	718	9.939,55	4.375	238	—	—	2.956	1.884	162	99	1.365
15,01 - 20,00	925	16.133,44	6.358	456	—	—	5.282	3.057	201	95	1.653
20,01 - 25,00	581	13.078,47	4.679	340	—	—	5.046	2.223	167	50	1.121
25,01 - 30,00	384	10.491,21	3.177	150	—	—	4.749	1.732	135	29	794
30,01 - 40,00	390	13.399,88	3.333	146	—	—	7.861	1.925	213	23	809
40,01 - 50,00	157	6.947,52	1.356	46	—	—	3.827	693	87	11	518
50,01 - 75,00	145	8.762,41	1.287	34	—	—	5.757	685	120	14	841
75,01 - 100,00	34	2.849,36	297	12	—	—	1.377	236	30	3	247
100,01 - 150,00	23	2.642,18	329	37	—	—	777	156	26	3	417
150,01 - 200,00	7	1.159,12	98	7	—	—	578	55	13	2	364
200,01 - 250,00	5	1.139,50	148	7	—	—	1.207	87	16	—	—
250,01 - 500,00	3	1.065,50	198	—	—	—	106	10	18	—	—
500,01 - 1.000,00	—	—	—	—	—	—	—	—	—	—	—
1.000,01 - 2.500,00	—	—	—	—	—	—	—	—	—	—	—
oltre 2.500	—	—	—	—	—	—	—	—	—	—	—
TOTALE	6.275	111.056,76	39.447	2.802	—	46.885	18.816	2.309	5.134	25.707	

perficie e dotazione di bestiame

Uari

BESTIAME BOVINO				TOTALE AZIENDE CON BESTIAME								AZIENDE SENZA BESTIAME		TOTALE	
Capi				Aziende		Capi						Numero	Superficie	Aziende	Superficie
Bufalini	Ovini e caprini	Suini	Equini	Numero	Superficie	Bovini		Bufalini	Ovini e caprini	Suini	Equini				
						Totale	di cui vacche da latte								
—	7.284	220	4	49	—	4	3	—	7.309	220	4	6	—	55	—
—	53	16	8	22	1,62	1	—	—	53	17	9	238	17,31	260	18,93
—	210	45	26	63	9,98	7	2	—	223	46	28	417	67,49	480	77,47
—	49	152	29	68	17,89	5	4	—	49	156	31	407	107,69	475	125,58
—	14	48	25	63	23,10	3	1	—	24	50	26	394	145,13	457	168,23
—	38	92	35	107	50,36	4	—	—	38	95	35	543	258,09	650	308,45
—	51	111	79	151	96,40	10	2	—	71	117	83	721	452,59	872	548,99
—	437	274	159	275	256,29	48	17	—	453	299	170	952	881,76	1.227	1.138,05
—	133	345	284	471	618,49	65	13	—	157	378	308	1.152	1.508,13	1.623	2.126,62
—	136	372	313	519	948,24	64	16	—	182	405	337	1.028	1.885,42	1.547	2.833,66
—	253	328	271	435	1.020,99	90	22	—	295	718	299	736	1.710,22	1.171	2.731,21
—	673	375	318	569	1.615,52	193	56	—	792	479	368	732	2.084,59	1.301	3.700,11
—	322	305	215	415	1.381,63	187	34	—	414	410	264	556	1.824,82	971	3.206,45
—	364	276	206	447	1.715,09	288	75	—	514	413	265	531	2.030,64	978	3.745,73
—	303	277	168	366	1.586,38	239	38	—	430	419	209	349	1.496,41	715	3.082,79
—	467	288	198	413	1.996,27	413	68	—	686	514	249	295	1.423,29	708	3.419,56
—	1.960	698	502	1.382	8.745,72	2.485	358	—	3.688	1.946	756	639	3.903,23	2.021	12.648,95
—	2.129	502	247	1.579	13.926,47	6.695	605	—	4.917	3.078	500	390	3.416,14	1.969	17.342,61
—	1.010	225	98	1.055	11.957,62	5.314	456	—	4.253	2.610	284	205	2.296,15	1.260	14.253,77
—	1.071	120	81	982	13.596,63	5.467	353	—	4.969	2.476	294	140	1.929,54	1.122	15.526,17
—	1.387	138	75	1.315	23.015,46	8.578	651	—	9.419	4.447	388	187	3.242,76	1.502	26.258,22
—	1.048	88	39	897	20.271,70	7.133	508	—	9.222	3.751	305	90	2.042,89	987	22.314,59
—	1.991	40	15	695	19.156,98	6.317	284	—	11.486	3.546	298	61	1.701,55	756	20.858,53
—	1.457	64	13	850	29.640,37	9.096	326	—	17.929	5.494	462	78	2.745,63	928	32.386,00
—	855	234	3	342	15.379,39	4.044	140	—	9.081	2.834	199	141	6.305,41	483	21.684,80
—	734	103	36	519	31.635,34	6.110	113	—	23.414	3.796	500	59	3.660,49	578	35.295,83
—	539	205	1	150	12.953,46	2.214	133	—	7.976	1.401	157	27	2.407,90	177	15.361,36
—	208	76	3	101	12.289,52	2.421	255	—	5.183	1.442	131	41	5.132,49	142	17.422,01
—	285	8	2	39	6.880,37	1.105	81	—	2.514	647	66	17	3.034,40	56	9.914,77
—	500	—	8	28	6.294,88	1.459	181	—	2.767	783	74	15	3.433,32	43	9.728,20
—	894	—	53	51	17.298,45	2.280	319	1	5.360	907	190	39	13.254,28	90	30.552,73
—	138	66	582	24	16.400,43	1.437	98	—	3.193	628	692	24	16.078,77	48	32.479,20
—	—	180	4	12	17.769,52	1.505	64	—	3.665	437	120	5	7.088,14	17	24.857,66
—	—	—	12	3	9.642,32	272	—	—	—	250	55	4	21.677,99	7	31.320,31
—	26.993	6.271	4.112	14.457	298.192,88	75.553	5.276	1	140.726	45.209	8.156	11.219	119.244,66	25.676	417.437,54

CONDUZIONE

COLTIVATORE

—	6.418	8	4	46	—	4	3	—	6.443	8	4	6	—	52	—
—	52	13	7	19	1,40	1	—	—	52	14	8	222	16,21	241	17,61
—	89	45	26	62	9,82	7	2	—	102	46	28	371	60,27	433	70,09
—	49	150	28	65	17,20	5	4	—	49	154	30	368	97,20	433	114,40
—	14	47	25	62	22,78	3	1	—	24	49	26	346	127,40	408	150,18
—	38	91	34	105	49,38	4	—	—	38	94	34	482	228,80	587	278,18
—	51	107	79	148	94,25	10	2	—	71	113	83	645	404,00	793	498,25
—	401	261	155	261	242,85	40	11	—	417	280	165	838	776,50	1.099	1.019,35
—	109	322	278	453	593,78	54	10	—	133	355	302	994	1.300,93	1.447	1.894,71
—	135	345	305	493	902,62	47	13	—	181	372	325	908	1.665,77	1.401	2.568,39
—	251	289	253	401	940,68	64	15	—	293	626	274	649	1.509,42	1.050	2.450,10
—	593	327	304	529	1.500,18	164	43	—	712	401	346	655	1.866,45	1.184	3.366,63
—	322	290	211	395	1.315,34	165	23	—	414	371	254	513	1.681,85	908	2.997,19
—	361	269	203	420	1.609,89	217	48	—	495	373	250	485	1.855,99	905	3.465,88
—	283	255	161	341	1.477,76	205	29	—	410	374	194	317	1.358,89	658	2.836,65
—	377	267	192	365	1.761,73	277	35	—	596	401	231	267	1.288,59	632	3.050,32
—	1.810	664	481	1.219	7.712,36	1.959	254	—	3.424	1.625	686	546	3.325,68	1.765	11.038,04
—	1.972	379	230	1.406	12.384,71	5.988	473	—	4.252	2.568	425	340	2.984,00	1.746	15.368,71
—	1.002	164	95	918	10.385,83	4.598	363	—	3.583	2.142	227	185	2.070,75	1.103	12.456,58
—	1.032	117	53	817	11.304,95	4.375	238	—	3.988	2.001	215	115	1.587,66	932	12.892,61
—	1.199	135	74	1.020	17.786,57	6.358	456	—	6.481	3.192	275	149	2.581,44	1.169	20.368,01
—	1.007	75	32	631	14.200,02	4.679	340	—	6.053	2.298	199	62	1.410,86	693	15.610,88
—	1.839	34	14	413	11.286,19	3.177	150	—	6.588	1.766	149	47	1.307,68	460	12.593,87
—	990	47	13	413	14.209,10	3.333	146	—	8.851	1.972	226	52	1.845,01	465	16.054,11
—	590	209	2	168	7.465,88	1.356	46	—	4.517	902	89	27	1.229,59	195	8.695,47
—	517	88	14	159	9.603,75	1.287	34	—	6.274	773	134	27	1.636,78	186	11.240,53
—	272	4	—	37	3.097,27	297	12	—	1.649	240	30	10	898,53	47	3.995,80
—	132	1	1	26	3.059,48	329	37	—	909	157	27	7	911,32	33	3.970,80
—	285	8	—	9	1.523,30	98	7	—	863	63	13	6	1.059,25	15	2.582,55
—	—	—	—	5	1.139,50	148	7	—	1.207	87	16	—	—	5	1.139,50
—	—	—	—	3	1.065,50	198	—	—	106	10	18	1	303,00	4	1.368,50
—	—	—	—	—	—	—	—	—	—	—	—	—	—	—	—
—	—	—	—	—	—	—	—	—	—	—	—	—	—	—	—
—	—	—	—	—	—	—	—	—	—	—	—	—	—	—	—
—	22.290	5.011	3.274	11.409	136.764,07	39.447	2.802	—	69.175	23.827	5.183	9.640	37.389,82	21.049	174.153,89

Segue Tav. 9 — Aziende per classe

Super

CLASSI DI SUPERFICIE DELLE AZIENDE <i>Etari</i>	AZIENDE CON BESTIAME BOVINO								AZIENDE SI		
	Aziende		Capi						Aziende		
	Numero	Superficie	Bovini		Altri				Numero	Superficie	
			Totale	di cui vacche da latte	Bufalini	Ovini e caprini	Suini	Equini			
Senza terreno agrario . . .	—	—	—	—	—	—	—	—	—	2	—
fino a 0,10	—	—	—	—	—	—	—	—	—	2	0
0,11 - 0,20	—	—	—	—	—	—	—	—	—	1	0
0,21 - 0,30	—	—	—	—	—	—	—	—	—	1	0
0,31 - 0,40	—	—	—	—	—	—	—	—	—	—	—
0,41 - 0,50	—	—	—	—	—	—	—	—	—	—	—
0,51 - 0,75	—	—	—	—	—	—	—	—	—	—	—
0,76 - 1,00	—	—	—	—	—	—	—	—	—	2	1
1,01 - 1,50	—	—	—	—	—	—	—	—	—	2	2
1,51 - 2,00	1	2,00	1	1	—	—	—	—	—	1	5
2,01 - 2,50	2	4,72	6	2	—	—	—	—	—	5	8
2,51 - 3,00	1	2,84	2	—	—	—	41	—	—	5	12
3,01 - 3,50	—	—	—	—	—	—	—	—	—	3	8
3,51 - 4,00	1	3,78	9	5	—	—	—	—	—	1	3
4,01 - 4,50	—	—	—	—	—	—	—	—	—	—	—
4,51 - 5,00	3	15,00	14	1	—	—	—	—	—	3	13
5,01 - 7,50	9	53,73	55	6	—	—	10	—	—	1	5
7,51 - 10,00	5	45,38	27	6	—	—	12	12	3	3	19
10,01 - 12,50	9	103,58	61	2	—	—	—	26	3	5	43
12,51 - 15,00	10	138,39	100	4	—	—	—	35	4	1	11
15,01 - 20,00	9	161,73	95	30	—	—	—	25	2	2	26
20,01 - 25,00	14	328,26	144	18	—	—	—	74	6	1	17
25,01 - 30,00	12	339,73	121	9	—	—	—	112	2	2	44
30,01 - 40,00	26	913,87	361	30	—	—	—	228	2	2	51
40,01 - 50,00	20	886,99	286	47	—	—	—	191	10	5	185
50,01 - 75,00	29	1 855,27	448	26	—	—	—	351	9	2	91
75,01 - 100,00	27	2 449,21	711	104	—	—	—	1.231	19	4	216
100,01 - 150,00	31	4 059,85	1.424	211	—	—	—	888	17	2	174
150,01 - 200,00	21	3 890,88	881	74	—	—	—	1.169	27	3	358
200,01 - 250,00	20	4.485,38	1.311	174	—	—	—	991	39	1	165
250,01 - 500,00	43	14 523,99	2.066	312	—	—	—	1.060	50	3	670
500,01 - 1.000,00	21	14.549,18	1.437	98	1	—	—	3.790	114	4	1.454
1.000,01 - 2.500,00	11	16 115,51	1.505	64	—	—	—	3.055	110	3	1.851
oltre 2.500	2	6 872,32	272	—	—	—	—	3.665	116	1	1.654
oltre 2.500	2	—	—	—	—	—	—	—	43	1	2.770
TOTALE	327	71.791,59	11.337	1.224	1	16.818	4.986	581	73	9.864	

Segue B - PER FOR
CONDUZIONE CON SALAR

CONDUZIONE A COI											
Senza terreno agrario . . .	—	—	—	—	—	—	—	—	—	—	—
fino a 0,10	—	—	—	—	—	—	—	—	—	—	—
0,11 - 0,20	—	—	—	—	—	—	—	—	—	—	—
0,21 - 0,30	—	—	—	—	—	—	—	—	—	—	—
0,31 - 0,40	—	—	—	—	—	—	—	—	—	—	—
0,41 - 0,50	—	—	—	—	—	—	—	—	—	—	—
0,51 - 0,75	—	—	—	—	—	—	—	—	—	—	—
0,76 - 1,00	2	2,00	8	6	—	—	—	6	1	2	—
1,01 - 1,50	—	—	—	—	—	—	—	—	—	4	—
1,51 - 2,00	1	2,00	2	2	—	—	—	—	—	9	1
2,01 - 2,50	6	13,97	16	3	—	—	—	9	4	6	1
2,51 - 3,00	10	29,20	24	12	—	—	—	27	5	13	3
3,01 - 3,50	5	17,28	15	8	—	—	—	21	4	5	1
3,51 - 4,00	12	46,99	41	16	—	—	—	25	4	3	1
4,01 - 4,50	11	47,61	28	9	—	—	—	22	8	4	1
4,51 - 5,00	26	127,60	108	31	—	—	—	79	7	7	3
5,01 - 7,50	114	729,89	443	93	—	—	—	88	264	41	12
7,51 - 10,00	131	1.172,37	649	126	—	—	—	343	347	44	8
10,01 - 12,50	113	1.291,87	623	91	—	—	—	553	362	45	3
12,51 - 15,00	141	1.959,95	970	110	—	—	—	895	422	47	1
15,01 - 20,00	273	4 844,33	2.086	165	—	—	—	2.486	1.214	100	2
20,01 - 25,00	238	5 426,19	2.276	149	—	—	—	2.808	1.312	85	4
25,01 - 30,00	262	7.312,60	2.986	125	—	—	—	4.432	1.689	144	2
30,01 - 40,00	399	14 084,23	5.362	150	—	—	—	8.201	3.352	222	2
40,01 - 50,00	149	6 799,74	2.392	47	—	—	—	4.011	1.753	98	1
50,01 - 75,00	324	19.780,78	4.373	53	—	—	—	15.662	2.840	324	2
75,01 - 100,00	83	7.136,53	1.206	17	—	—	—	5.172	759	109	1
100,01 - 150,00	41	4 812,18	668	7	—	—	—	3.029	366	75	—
150,01 - 200,00	8	1 306,67	126	—	—	—	—	660	120	12	—
200,01 - 250,00	—	—	—	—	—	—	—	—	—	—	—
250,01 - 500,00	1	254,00	16	7	—	—	—	—	—	—	—
500,01 - 1.000,00	—	—	—	—	—	—	—	—	—	—	—
1.000,01 - 2.500,00	—	—	—	—	—	—	—	—	—	—	—
oltre 2.500	—	—	—	—	—	—	—	—	—	—	—
TOTALE	2.350	77.197,98	24.418	1.227	—	48.926	14.992	1.385	91	81	

Segue Tav. 9 — Aziende per classe

Super

CLASSI DI SUPERFICIE DELLE AZIENDE <i>Ettari</i>	AZIENDE CON BESTIAME BOVINO								AZIENDE S...		
	Aziende		Capi						Aziende		
	Numero	Superficie	Bovini		Altri				Numero	Superficie	
			Totale	di cui vacche da latte	Bufalini	Ovini e caprini	Suini	Equini			
Senza terreno agrario	—	—	—	—	—	—	—	—	—	1	—
fino a 0,10	—	—	—	—	—	—	—	—	—	1	0
0,11 - 0,20	—	—	—	—	—	—	—	—	—	2	0
0,21 - 0,30	—	—	—	—	—	—	—	—	—	1	0
0,31 - 0,40	—	—	—	—	—	—	—	—	—	2	0
0,41 - 0,50	—	—	—	—	—	—	—	—	—	3	2
0,51 - 0,75	—	—	—	—	—	—	—	—	—	8	7
0,76 - 1,00	—	—	—	—	—	—	—	—	—	10	13
1,01 - 1,50	2	2,64	11	3	—	—	—	—	—	7	12
1,51 - 2,00	3	5,08	14	—	—	—	4	2	2	11	25
2,01 - 2,50	4	8,84	4	2	—	—	3	3	2	10	28
2,51 - 3,00	3	8,32	3	1	—	—	3	3	2	5	16
3,01 - 3,50	4	13,13	7	3	—	—	—	7	3	3	11
3,51 - 4,00	8	30,91	21	6	—	—	—	5	2	5	21
4,01 - 4,50	2	8,35	6	—	—	—	—	1	—	5	24
4,51 - 5,00	6	28,89	14	1	—	—	—	10	3	5	77
5,01 - 7,50	12	75,94	28	5	—	—	—	11	5	13	113
7,51 - 10,00	11	97,19	31	—	—	—	153	14	11	13	35
10,01 - 12,50	8	94,21	32	—	—	—	82	10	5	4	54
12,51 - 15,00	7	97,51	22	1	—	—	47	18	2	2	32
15,01 - 20,00	8	138,90	39	—	—	—	261	13	10	1	23
20,01 - 25,00	7	157,58	34	1	—	—	173	16	8	—	—
25,01 - 30,00	4	108,50	33	—	—	—	86	11	2	—	—
30,01 - 40,00	5	182,14	40	—	—	—	219	17	4	—	—
40,01 - 50,00	1	45,00	10	—	—	—	37	4	2	1	44
50,01 - 75,00	1	65,00	2	—	—	—	30	1	1	—	—
75,01 - 100,00	—	—	—	—	—	—	—	—	—	—	—
100,01 - 150,00	—	—	—	—	—	—	—	—	—	—	—
150,01 - 200,00	—	—	—	—	—	—	—	—	—	—	—
200,01 - 250,00	—	—	—	—	—	—	—	—	—	—	—
250,01 - 500,00	—	—	—	—	—	—	—	—	—	—	—
500,01 - 1.000,00	—	—	—	—	—	—	—	—	—	—	—
1.000,01 - 2.500,00	—	—	—	—	—	—	—	—	—	—	—
oltre 2.500	—	—	—	—	—	—	—	—	—	—	—
TOTALE	96	1.168,13	351	23	—	—	1.104	144	69	111	546

Segue B - PER FOR
ALTRA FO

CLASSI DI SUPERFICIE DELLE AZIENDE <i>Ettari</i>	AZIENDE CON BESTIAME BOVINO								AZIENDE S...		
	Aziende		Capi						Aziende		
	Numero	Superficie	Bovini		Altri				Numero	Superficie	
			Totale	di cui vacche da latte	Bufalini	Ovini e caprini	Suini	Equini			
Senza terreno agrario	2	—	4	3	—	—	25	—	—	7	—
fino a 0,10	1	0,09	1	—	—	—	—	1	1	14	0
0,11 - 0,20	2	0,26	7	2	—	—	13	1	2	31	4
0,21 - 0,30	3	0,79	4	3	—	—	—	2	2	30	7
0,31 - 0,40	2	0,71	3	1	—	—	10	2	1	37	13
0,41 - 0,50	—	—	—	—	—	—	—	—	—	35	16
0,51 - 0,75	5	3,52	9	1	—	—	20	6	4	77	48
0,76 - 1,00	10	9,12	26	6	—	—	14	14	8	110	99
1,01 - 1,50	20	26,50	32	5	—	—	24	19	20	188	238
1,51 - 2,00	15	26,97	28	6	—	—	33	16	15	212	377
2,01 - 2,50	18	41,38	34	9	—	—	23	26	16	145	331
2,51 - 3,00	25	70,07	41	16	—	—	42	20	24	154	426
3,01 - 3,50	31	103,08	59	14	—	—	43	25	30	109	356
3,51 - 4,00	37	142,92	91	21	—	—	59	42	31	83	315
4,01 - 4,50	23	99,81	59	13	—	—	80	40	22	74	317
4,51 - 5,00	29	139,89	79	12	—	—	91	42	22	72	342
5,01 - 7,50	132	839,07	354	64	—	—	484	188	128	200	1.228
7,51 - 10,00	106	931,96	325	44	—	—	623	177	93	102	894
10,01 - 12,50	98	1.117,07	358	58	—	—	674	154	78	39	434
12,51 - 15,00	74	1.020,36	289	22	—	—	712	153	63	23	314
15,01 - 20,00	121	2.101,92	582	41	—	—	1.403	264	95	19	335
20,01 - 25,00	87	1.973,96	528	28	—	—	1.358	295	57	9	198
25,01 - 30,00	94	2.578,37	650	7	—	—	1.961	334	76	3	82
30,01 - 40,00	105	3.657,96	785	22	—	—	2.711	412	96	—	—
40,01 - 50,00	32	1.398,29	227	4	—	—	1.031	132	28	2	92
50,01 - 75,00	85	5.328,98	853	17	—	—	4.589	448	97	—	—
75,01 - 100,00	21	1.832,62	287	14	—	—	979	235	26	1	78
100,01 - 150,00	11	1.302,97	163	—	—	—	949	90	15	1	140
150,01 - 200,00	4	705,01	95	—	—	—	449	72	8	—	—
200,01 - 250,00	—	—	—	—	—	—	—	—	—	—	—
250,01 - 500,00	1	295,21	5	5	—	—	350	9	2	—	—
500,01 - 1.000,00	2	1.081,04	89	—	—	—	578	34	26	—	—
1.000,01 - 2.500,00	1	1.215,67	27	—	—	—	56	23	35	—	—
oltre 2.500	—	—	—	—	—	—	—	—	—	—	—
TOTALE	1.197	28.045,57	6.094	438	—	—	19.384	3.276	1.121	1.777	6.695

C - PER ZC
M O

Segue Tav. 9 — Aziende per classe

Super.

CLASSI DI SUPERFICIE DELLE AZIENDE <i>Ettari</i>	AZIENDE CON BESTIAME BOVINO								AZIENDE SI			
	Aziende		Capi						Aziende			
	Numero	Superficie	Bovini		Altri				Numero	Superficie		
			Totale	di cui vacche da latte	Bufalini	Ovini e caprini	Suini	Equini				
Senza terreno agrario . . .	—	—	—	—	—	—	—	—	—	20	0	
fino a 0,10	—	—	—	—	—	—	—	—	—	7	5	
0,11 - 0,20	—	—	—	—	—	—	—	—	—	30	8	
0,21 - 0,30	1	0,30	1	1	—	—	—	2	—	32	7	
0,31 - 0,40	—	—	—	—	—	—	—	—	—	19	25	
0,41 - 0,50	1	0,50	2	—	—	—	—	—	—	53	39	
0,51 - 0,75	1	0,70	1	1	—	—	—	—	—	62	128	
0,76 - 1,00	10	9,15	19	8	—	—	—	7	3	134	321	
1,01 - 1,50	15	20,72	33	8	—	—	—	14	4	240	494	
1,51 - 2,00	17	31,59	34	10	—	—	—	13	9	266	559	
2,01 - 2,50	26	61,13	49	10	—	—	—	19	12	235	883	
2,51 - 3,00	48	138,43	119	30	—	—	—	77	25	309	688	
3,01 - 3,50	36	122,06	72	16	—	—	—	49	18	205	913	
3,51 - 4,00	61	235,15	156	44	—	—	—	91	26	197	857	
4,01 - 4,50	53	230,22	143	19	—	—	—	47	19	205	990	
4,51 - 5,00	91	444,62	288	53	—	—	—	128	29	519	3.207	
5,01 - 7,50	470	3.077,55	1.866	239	—	—	—	1.229	122	250	2.185	
7,51 - 10,00	958	8.479,14	5.385	465	—	—	—	2.144	155	98	1.114	
10,01 - 12,50	706	8.015,23	4.124	292	—	—	—	1.839	104	79	1.089	
12,51 - 15,00	707	9.790,18	4.478	263	—	—	—	3.069	143	28	984	
15,01 - 20,00	942	16.507,58	6.397	428	—	—	—	6.416	215	46	1.035	
20,01 - 25,00	639	14.464,77	5.172	290	—	—	—	6.588	207	26	713	
25,01 - 30,00	504	13.918,55	4.830	209	—	—	—	7.157	203	13	608	
30,01 - 40,00	627	21.837,58	6.593	225	—	—	—	13.330	346	18	1.058	
40,01 - 50,00	262	11.812,16	3.047	89	—	—	—	7.016	165	4	343	
50,01 - 75,00	378	22.978,79	4.603	84	—	—	—	16.677	2.945	5	635	
75,01 - 100,00	113	9.736,09	1.576	60	—	—	—	6.047	832	3	533	
100,01 - 150,00	70	8.441,88	1.558	152	—	—	—	3.451	1.031	2	464	
150,01 - 200,00	25	4.410,66	670	43	—	—	—	1.717	414	3	533	
200,01 - 250,00	20	4.507,46	1.086	114	—	—	—	2.127	557	2	464	
250,01 - 500,00	40	13.601,47	1.753	180	—	—	—	3.836	743	3	1.065	
500,01 - 1.000,00	16	11.553,85	776	58	—	—	—	1.814	310	2	1.290	
1.000,01 - 2.500,00	9	13.482,84	996	36	—	—	—	2.859	126	1	1.654	
oltre 2.500	1	2.965,91	32	—	—	—	—	—	250	1	2.770	
TOTALE	6.847	200.876,26	55.859	3.427	—	—	—	88.300	29.534	2.687	3.426	27.990

Segue C - PER ZC
C

Senza terreno agrario . . .	—	—	—	—	—	—	—	—	—	—	20	
fino a 0,10	—	—	—	—	—	—	—	—	—	—	—	
0,11 - 0,20	—	—	—	—	—	—	—	—	—	—	2	
0,21 - 0,30	—	—	—	—	—	—	—	—	—	—	5	
0,31 - 0,40	—	—	—	—	—	—	—	—	—	—	17	
0,41 - 0,50	1	0,50	2	—	—	—	—	—	—	3	6	
0,51 - 0,75	—	—	—	—	—	—	—	—	—	—	10	
0,76 - 1,00	1	1,00	3	3	—	—	—	—	—	4	8	
1,01 - 1,50	—	—	—	—	—	—	—	—	—	—	8	
1,51 - 2,00	1	2,00	2	—	—	—	—	—	—	—	8	
2,01 - 2,50	2	5,00	7	3	—	—	—	—	—	—	9	
2,51 - 3,00	14	40,47	33	10	—	—	—	—	—	42	19	
3,01 - 3,50	13	43,43	56	4	—	—	—	—	—	29	1	
3,51 - 4,00	14	54,55	41	10	—	—	—	—	—	26	1	
4,01 - 4,50	9	38,68	37	6	—	—	—	—	—	26	2	
4,51 - 5,00	9	44,38	46	3	—	—	—	—	—	40	—	
5,01 - 7,50	52	339,78	265	55	—	—	—	—	—	19	7	
7,51 - 10,00	152	1.342,19	985	96	—	—	—	—	—	15	4	
10,01 - 12,50	107	1.202,25	832	106	—	—	—	—	—	21	5	
12,51 - 15,00	95	1.324,86	700	68	—	—	—	—	—	172	4	
15,01 - 20,00	152	2.668,90	1.599	182	—	—	—	—	—	117	7	
20,01 - 25,00	114	2.551,77	1.433	190	—	—	—	—	—	392	4	
25,01 - 30,00	64	1.755,12	837	68	—	—	—	—	—	335	7	
30,01 - 40,00	88	3.084,58	1.718	79	—	—	—	—	—	228	2	
40,01 - 50,00	33	1.468,80	770	47	—	—	—	—	—	377	4	
50,01 - 75,00	36	2.155,69	654	12	—	—	—	—	—	462	4	
75,01 - 100,00	10	866,39	351	59	—	—	—	—	—	431	7	
100,01 - 150,00	14	1.769,36	700	103	—	—	—	—	—	179	3	
150,01 - 200,00	7	1.231,00	340	38	—	—	—	—	—	300	13	
200,01 - 250,00	5	1.117,42	373	67	—	—	—	—	—	411	1	
250,01 - 500,00	6	1.946,81	522	134	—	—	—	—	—	300	2	
500,01 - 1.000,00	3	1.914,29	572	40	—	—	—	—	—	129	1	
1.000,01 - 2.500,00	1	1.417,00	482	28	—	—	—	—	—	41	1	
oltre 2.500	1	3.906,41	240	—	—	—	—	—	—	—	41	
TOTALE	1.004	32.292,63	13.600	1.411	1	—	—	6.049	6.128	236	206	2.28

P

Superficie e dotazione di bestiame

tari

Capi				TOTALE AZIENDE CON BESTIAME							AZIENDE SENZA BESTIAME		TOTALE		
Capi	Ovini e caprini	Suini	Equini	Aziende		Capi					Numero	Superficie	Aziende	Superficie	
				Numero	Superficie	Bovini		Bufalini	Ovini e caprini	Suini					Equini
						Totale	di cui vacche da latte								
2.121	14	2	20	—	—	—	—	—	2.121	14	2	—	—	20	—
2	8	—	7	0,65	—	—	—	—	2	8	—	130	9,33	137	9,98
122	25	9	30	5,05	—	—	—	—	122	25	9	261	43,19	291	48,24
—	38	7	33	8,89	1	1	—	—	—	40	7	234	63,03	267	71,92
—	15	5	19	7,08	—	—	—	—	—	15	5	243	90,68	262	97,76
9	42	16	54	25,84	2	—	—	—	9	42	16	375	180,55	429	206,39
44	49	30	63	40,65	1	1	—	—	44	49	30	418	265,28	481	305,93
414	90	78	144	137,43	19	8	—	—	416	97	81	669	625,90	813	763,33
95	217	135	255	342,26	33	8	—	—	95	231	139	727	969,86	982	1.312,12
88	203	157	283	526,26	34	10	—	—	101	220	166	761	1.404,93	1.044	1.931,19
102	205	159	261	620,60	49	10	—	—	121	527	171	546	1.275,78	807	1.896,38
434	237	192	357	1.022,36	119	30	—	—	511	292	217	532	1.519,21	889	2.541,57
211	198	131	241	810,30	72	16	—	—	260	252	149	340	1.127,41	581	1.937,71
272	195	143	299	1.148,47	156	44	—	—	363	264	169	371	1.422,31	670	2.570,78
222	193	111	250	1.087,42	143	19	—	—	269	255	130	234	1.010,63	484	2.098,05
306	206	143	296	1.435,26	288	53	—	—	434	371	172	239	1.155,08	535	2.590,34
1.491	521	344	989	6.284,61	1.866	239	—	—	2.720	1.397	466	480	2.924,81	1.469	9.209,42
1.356	396	172	1.208	10.664,26	5.385	465	—	—	3.500	2.361	327	268	2.343,98	1.476	13.008,24
611	111	66	804	9.129,44	4.124	292	—	—	3.008	1.950	170	129	1.450,87	933	10.580,31
736	96	39	786	10.879,79	4.478	263	—	—	3.805	1.964	182	104	1.433,74	890	12.313,53
1.153	101	64	1.018	17.820,03	6.397	428	—	—	7.569	3.448	279	165	2.866,84	1.183	20.686,87
872	73	29	685	15.500,10	5.172	290	—	—	7.460	2.872	236	66	1.502,48	751	17.002,58
1.375	29	14	530	14.632,38	4.830	209	—	—	8.532	2.739	217	50	1.398,61	580	16.030,99
1.262	62	13	655	22.821,83	6.593	225	—	—	14.592	4.121	359	62	2.181,62	717	25.003,45
855	233	2	2.75	12.420,20	3.047	89	—	—	7.871	2.329	167	105	4.666,86	380	17.087,06
507	35	27	396	24.037,28	4.603	84	—	—	17.184	2.980	381	49	3.016,06	445	27.053,34
539	4	—	117	10.080,00	1.576	60	—	—	6.586	836	129	24	2.156,59	141	12.236,59
208	75	2	75	9.077,19	1.558	152	—	—	3.659	1.106	108	33	4.163,51	108	13.240,70
285	8	2	28	4.944,36	670	43	—	—	2.002	422	55	14	2.445,81	42	7.390,17
500	—	2	22	4.971,46	1.086	114	—	—	2.627	557	44	10	2.318,96	32	7.290,42
875	—	4	43	14.671,43	1.753	180	—	—	4.711	743	100	28	9.505,77	71	24.177,20
138	66	—	18	12.844,10	776	58	—	—	1.952	376	42	22	14.462,23	40	27.306,33
—	180	4	10	15.136,85	996	36	—	—	2.859	306	62	3	3.447,95	13	18.584,80
—	—	12	2	5.735,91	32	—	—	—	—	250	14	4	21.677,99	6	27.413,90
17.205	3.925	2.114	10.273	228.869,74	55.859	3.427	—	—	105.505	33.459	4.801	7.696	95.127,85	17.969	323.997,59

A

5.071	202	2	20	—	—	—	—	—	5.071	202	2	6	—	26	—
—	—	—	—	—	—	—	—	—	—	—	—	—	—	—	—
—	90	—	2	0,50	—	—	—	—	—	90	—	2	0,55	4	1,05
—	5	—	5	1,83	—	—	—	—	—	5	—	5	1,88	10	3,71
3	19	—	18	8,40	2	—	—	—	3	22	—	49	22,53	67	30,93
—	7	—	6	3,87	—	—	—	—	—	7	—	12	7,16	18	11,63
—	114	—	11	10,58	3	3	—	—	—	118	—	10	9,32	21	19,90
—	14	5	8	10,78	—	—	—	—	—	14	3	25	33,51	33	44,29
—	11	1	9	17,42	2	—	—	—	—	11	1	10	19,71	19	37,13
24	22	3	11	27,06	7	3	—	—	24	65	3	18	41,75	29	68,81
170	39	4	33	96,15	33	10	—	—	170	68	5	63	181,60	96	277,75
—	27	1	34	111,74	56	4	—	—	—	53	2	118	380,20	152	491,94
—	22	1	28	108,42	41	10	—	—	—	48	3	72	274,58	100	383,00
—	26	1	19	81,96	37	6	—	—	—	66	1	57	241,51	76	323,47
—	18	—	16	78,40	46	3	—	—	—	37	—	10	46,85	26	125,25
92	9	1	61	394,04	265	55	—	—	107	193	5	24	153,86	85	547,90
175	15	1	163	1.435,38	985	96	—	—	196	449	6	55	497,12	218	1.932,50
151	61	—	114	1.276,91	832	106	—	—	323	453	4	52	581,12	166	1.858,03
100	4	23	99	1.381,85	700	68	—	—	217	339	30	20	269,24	115	1.651,09
25	23	—	157	2.758,10	1.599	182	—	—	238	721	3	14	240,76	171	2.998,86
100	2	—	116	2.599,57	1.433	190	—	—	338	571	2	6	134,21	122	2.733,78
565	7	—	68	1.863,92	837	68	—	—	92	469	4	6	160,63	74	2.024,53
195	2	—	90	3.160,58	1.718	79	—	—	66	961	7	2	64,33	92	3.224,91
—	—	—	33	1.468,80	770	47	—	—	179	372	3	2	92,50	35	1.561,30
227	68	9	38	2.269,08	654	12	—	—	1.641	368	22	3	197,72	41	2.466,80
—	200	—	11	962,39	351	59	—	—	411	325	1	1	87,18	12	1.049,57
—	—	—	14	1.769,36	700	103	—	—	575	245	7	4	464,99	18	2.234,35
—	—	—	7	1.231,00	340	38	—	—	63	153	3	2	394,05	9	1.625,05
—	—	—	6	1.323,42	373	67	—	—	140	226	30	3	651,00	9	1.974,42
19	—	49	7	2.331,81	522	134	1	—	299	155	88	4	1.252,88	11	3.584,69
—	—	582	4	2.475,29	572	40	—	—	663	218	624	2	1.616,54	6	4.091,83
—	—	—	1	1.417,00	482	28	—	—	750	108	23	1	2.061,55	2	3.478,55
—	—	—	1	3.906,41	240	—	—	—	—	—	41	—	—	1	3.906,41
6.917	1.007	687	1.210	34.582,02	13.600	1.411	—	—	12.966	7.135	923	658	10.180,83	1.868	44.762,85

TAV. 10 — Aziende per forma di conduzione, classe di superficie e regione agraria

Superficie in ettari

CLASSI DI SUPERFICIE DELLE AZIENDE <i>Ettari</i>	CONDUZIONE DIRETTA DEL COLTIVATORE		CONDUZIONE CON SALARIATI E/O COMPARTICIPANTI		CONDUZIONE A COLONIA PARZIARIA APPODEBATA		ALTRA FORMA DI CONDUZIONE		T O T A L E	
	Aziende	Superficie	Aziende	Superficie	Aziende	Superficie	Aziende	Superficie	Aziende	Superficie
REGIONE AGRARIA 1 (M)										
Senza terreno agrario fino a 0,10	9	—	—	—	—	—	—	—	9	—
0,11 - 0,20	110	8,09	9	0,56	—	—	4	0,30	123	8,95
0,21 - 0,30	168	26,10	13	1,82	—	—	8	1,31	189	29,23
0,31 - 0,40	187	48,18	6	1,57	—	—	11	2,86	204	52,61
0,41 - 0,50	161	58,04	10	3,71	—	—	14	5,01	185	66,76
0,51 - 0,75	134	61,88	8	3,74	—	—	12	5,51	154	71,13
0,76 - 1,00	340	211,41	13	7,97	—	—	20	12,65	373	232,03
1,01 - 1,50	348	313,34	23	21,35	1	1,00	21	19,13	393	354,82
1,51 - 2,00	538	680,75	36	47,11	—	—	34	42,35	608	770,21
2,01 - 2,50	445	796,05	17	30,70	2	3,56	20	35,03	484	865,34
2,51 - 3,00	301	688,27	15	34,49	3	7,15	16	36,11	335	766,02
3,01 - 3,50	295	821,78	9	25,07	2	5,60	10	28,34	316	880,79
3,51 - 4,00	226	737,62	5	15,91	3	10,15	4	13,12	238	776,80
4,01 - 4,50	189	718,42	5	19,45	4	15,66	10	38,42	208	791,95
4,51 - 5,00	145	618,78	2	8,55	3	13,42	5	20,52	155	661,27
5,01 - 7,50	134	642,10	3	14,19	6	28,69	4	18,99	147	703,97
7,51 - 10,00	407	2.517,30	18	106,08	26	168,94	16	99,31	467	2.891,63
10,01 - 12,50	236	2.056,86	7	57,06	26	233,03	6	54,92	275	2.401,87
12,51 - 15,00	127	1.430,55	8	89,78	25	284,56	1	10,54	161	1.815,43
15,01 - 20,00	92	1.267,79	4	55,88	15	210,41	2	27,47	113	1.561,55
20,01 - 25,00	111	1.936,16	4	65,86	30	520,75	3	49,72	148	2.572,49
25,01 - 30,00	80	1.801,44	9	207,39	23	525,93	2	43,47	114	2.578,23
30,01 - 40,00	62	1.693,94	6	167,80	34	941,25	—	—	102	2.802,99
40,01 - 50,00	65	2.244,94	10	361,53	43	1.518,03	1	33,14	119	4.157,64
50,01 - 75,00	34	1.508,22	5	221,47	28	1.261,75	1	45,00	68	3.036,44
75,01 - 100,00	28	1.729,14	12	770,08	52	3.276,47	—	—	92	5.775,69
100,01 - 150,00	6	505,57	5	449,37	13	1.120,26	—	—	24	2.075,20
150,01 - 200,00	4	490,56	4	508,85	8	947,55	—	—	16	1.946,96
200,01 - 250,00	2	371,58	1	180,00	2	347,97	—	—	5	899,55
250,01 - 500,00	—	—	2	463,36	—	—	—	—	2	463,36
500,01 - 1.000,00	—	—	8	2.790,84	—	—	—	—	8	2.790,84
1.000,01 - 2.500,00	—	—	2	1.081,04	—	—	—	—	2	1.081,04
oltre 2.500	—	—	2	2.794,31	—	—	—	—	2	2.794,31
TOTALE	4.984	25.984,86	281	10.606,89	349	11.442,13	225	643,22	5.839	48.677,10

REGIONE AGRARIA 2 (C)

Senza terreno agrario fino a 0,10	2	—	—	—	—	—	—	—	2	—
0,11 - 0,20	14	1,02	—	—	—	—	1	0,06	15	1,08
0,21 - 0,30	37	6,21	2	0,28	—	—	8	1,25	47	7,74
0,31 - 0,40	43	11,48	1	0,28	—	—	4	1,12	48	12,88
0,41 - 0,50	41	15,46	—	—	—	—	4	1,53	45	16,99
0,51 - 0,75	49	23,83	—	—	—	—	3	1,45	52	25,28
0,76 - 1,00	110	69,21	4	2,55	—	—	6	3,87	120	75,63
1,01 - 1,50	223	207,80	6	5,08	—	—	10	9,12	239	222,00
1,51 - 2,00	250	328,26	8	10,06	—	—	17	22,29	275	360,61
2,01 - 2,50	298	550,55	10	18,99	1	1,70	8	14,06	317	585,30
2,51 - 3,00	207	484,13	8	18,33	1	2,50	11	25,28	227	530,24
3,01 - 3,50	216	620,12	8	23,59	4	12,00	6	16,24	234	671,95
3,51 - 4,00	116	385,25	2	6,08	2	7,00	7	23,42	127	421,75
4,01 - 4,50	179	687,99	3	11,80	2	8,00	7	26,48	191	734,27
4,51 - 5,00	143	614,59	4	17,48	1	4,11	2	8,41	150	644,59
5,01 - 7,50	131	637,39	6	29,25	3	14,80	4	19,62	144	701,06
7,51 - 10,00	363	2.233,88	8	48,62	18	110,72	18	113,15	407	2.506,37
10,01 - 12,50	287	2.523,18	9	82,38	12	107,90	8	72,32	316	2.785,78
12,51 - 15,00	182	2.077,01	6	70,32	15	176,25	3	34,30	206	2.357,88
15,01 - 20,00	170	2.341,92	6	85,60	18	245,69	1	14,00	195	2.687,21
20,01 - 25,00	260	4.560,65	5	91,17	45	817,12	1	18,00	311	5.486,94
25,01 - 30,00	165	3.730,28	5	115,04	31	712,57	—	—	201	4.557,89
30,01 - 40,00	96	2.619,68	2	58,82	39	1.084,34	1	28,00	138	3.790,84
40,01 - 50,00	99	3.431,17	5	168,46	65	2.304,52	—	—	169	5.904,15
50,01 - 75,00	30	1.335,49	3	124,28	45	2.035,83	1	44,00	79	3.539,60
75,01 - 100,00	30	1.807,59	11	670,04	50	2.995,82	—	—	91	5.473,45
100,01 - 150,00	7	595,25	1	95,00	10	907,46	—	—	18	1.597,71
150,01 - 200,00	7	866,57	8	1.041,29	3	337,00	—	—	18	2.244,86
200,01 - 250,00	6	1.008,58	2	387,20	1	180,00	—	—	9	1.575,78
250,01 - 500,00	—	—	9	2.079,20	—	—	—	—	9	2.079,20
500,01 - 1.000,00	—	—	19	6.548,39	—	—	—	—	19	6.548,39
1.000,01 - 2.500,00	—	—	13	8.917,09	—	—	—	—	13	8.917,09
oltre 2.500	—	—	6	7.668,24	—	—	—	—	6	7.668,24
TOTALE	3.761	33.774,54	180	28.394,91	366	12.065,33	131	497,97	4.438	74.732,75

Seque Tav. 10 — Aziende per forma di conduzione, classe di superficie e regione agraria

Superficie in ettari

CLASSI DI SUPERFICIE DELLE AZIENDE <i>Ettari</i>	CONDUZIONE DIRETTA DEL COLTIVATORE		CONDUZIONE CON SALARIATI E/O COMPARTICIPANTI		CONDUZIONE A COLONIA PARZIARIA APPODERATA		ALTRA FORMA DI CONDUZIONE		T O T A L E	
	Aziende	Superficie	Aziende	Superficie	Aziende	Superficie	Aziende	Superficie	Aziende	Superficie
REGIONE AGRARIA 3 (C)										
Senza terreno agrario	—	—	—	—	—	—	—	—	—	—
fino a 0,10	20	1,54	1	0,10	—	—	—	—	3	0,20
0,11 - 0,20	60	10,11	1	0,19	—	—	—	—	5	0,84
0,21 - 0,30	68	18,77	—	—	—	—	—	—	5	1,37
0,31 - 0,40	84	31,55	2	0,74	—	—	—	—	7	2,53
0,41 - 0,50	142	67,83	1	0,50	—	—	—	21	10,30	164
0,51 - 0,75	104	65,51	1	0,70	—	—	—	8	5,57	113
0,76 - 1,00	131	123,19	3	2,82	1	0,79	—	14	13,39	149
1,01 - 1,50	233	322,29	3	3,98	—	—	—	33	45,36	269
1,51 - 2,00	238	430,53	—	—	—	—	—	28	49,97	266
2,01 - 2,50	239	567,21	1	2,50	—	—	—	22	51,77	262
2,51 - 3,00	254	715,62	5	14,30	—	—	—	27	74,36	286
3,01 - 3,50	198	666,08	3	9,91	2	6,48	—	12	40,34	215
3,51 - 4,00	231	877,19	—	—	1	3,90	—	18	67,44	250
4,01 - 4,50	162	708,38	2	8,75	2	9,00	—	11	48,63	177
4,51 - 5,00	170	812,17	2	9,50	3	14,56	—	8	38,30	183
5,01 - 7,50	457	2.871,58	2	14,84	28	176,72	—	18	114,50	505
7,51 - 10,00	351	3.079,58	5	44,40	27	237,70	—	16	138,05	399
10,01 - 12,50	204	2.297,73	1	10,81	23	255,58	—	7	83,21	235
12,51 - 15,00	167	2.319,20	2	27,87	24	332,69	—	6	80,94	199
15,01 - 20,00	189	3.249,59	4	69,28	56	982,38	—	7	116,10	256
20,01 - 25,00	100	2.285,39	2	43,11	51	1.162,71	—	4	92,00	157
25,01 - 30,00	62	1.709,27	3	86,55	32	897,43	—	3	79,00	100
30,01 - 40,00	72	2.485,10	2	77,32	56	1.987,97	—	3	113,00	133
40,01 - 50,00	24	1.078,26	4	183,00	45	2.018,95	—	—	—	73
50,01 - 75,00	18	1.116,58	4	247,73	70	4.333,20	—	—	—	92
75,01 - 100,00	9	750,32	4	349,47	20	1.656,42	—	1	75,80	34
100,01 - 150,00	3	316,30	7	879,41	13	1.572,83	—	—	—	23
150,01 - 200,00	1	165,00	7	1.325,52	4	623,70	—	—	—	12
200,01 - 250,00	2	456,00	4	896,54	—	—	—	—	—	6
250,01 - 500,00	1	288,50	11	3.378,62	—	—	—	—	—	12
500,01 - 1.000,00	—	—	3	1.664,28	—	—	—	—	—	3
1.000,01 - 2.500,00	—	—	—	—	—	—	—	—	—	—
oltre 2.500	—	—	1	2.770,00	—	—	—	—	—	1
TOTALE	3.994	29.886,37	91	12.122,74	458	16.273,01	287	1.342,97	4.830	59.625,09

REGIONE AGRARIA 4 (C)

Senza terreno agrario	12	—	—	—	—	—	—	—	—	—
fino a 0,10	34	2,65	—	—	—	—	—	—	—	34
0,11 - 0,20	93	15,17	2	0,35	—	—	—	—	5	0,81
0,21 - 0,30	74	19,15	4	1,01	—	—	—	—	4	1,08
0,31 - 0,40	63	23,16	3	1,17	—	—	—	—	5	1,85
0,41 - 0,50	101	48,08	1	0,50	—	—	—	10	4,93	112
0,51 - 0,75	141	88,21	8	4,94	—	—	—	10	6,52	159
0,76 - 1,00	173	159,30	10	9,02	3	2,86	—	21	19,88	207
1,01 - 1,50	213	275,65	8	10,21	6	8,55	—	6	7,67	233
1,51 - 2,00	185	339,61	8	14,26	11	20,48	—	17	31,87	221
2,01 - 2,50	113	262,76	12	27,07	7	16,76	—	9	21,13	141
2,51 - 3,00	116	330,25	5	14,20	10	29,45	—	8	22,91	139
3,01 - 3,50	91	300,52	8	26,91	6	19,65	—	1	3,50	106
3,51 - 4,00	74	284,04	3	11,38	9	34,84	—	3	11,58	89
4,01 - 4,50	74	318,89	3	13,04	8	34,16	—	5	21,71	90
4,51 - 5,00	82	396,08	7	33,71	19	93,15	—	2	9,68	110
5,01 - 7,50	210	1.297,11	14	84,26	40	262,25	—	9	54,13	273
7,51 - 10,00	176	1.577,21	10	87,45	51	454,29	—	4	33,44	241
10,01 - 12,50	139	1.574,52	4	44,93	42	483,79	—	—	—	185
12,51 - 15,00	131	1.824,46	7	95,52	50	696,65	—	1	13,00	189
15,01 - 20,00	156	2.760,23	12	215,64	87	1.543,18	—	1	16,00	256
20,01 - 25,00	109	2.458,00	11	255,08	77	1.751,15	—	2	43,78	199
25,01 - 30,00	98	2.688,03	3	86,30	71	1.970,97	—	—	—	172
30,01 - 40,00	97	3.327,27	19	674,24	79	2.728,97	—	—	—	195
40,01 - 50,00	59	2.635,82	12	542,91	31	1.393,76	—	—	—	102
50,01 - 75,00	40	2.276,44	18	1.147,98	23	1.377,61	—	1	65,00	82
75,01 - 100,00	16	1.375,52	13	1.205,99	11	984,05	—	1	76,00	41
100,01 - 150,00	11	1.309,88	25	3.096,66	4	470,39	—	—	—	40
150,01 - 200,00	3	511,68	9	1.633,42	—	—	—	—	—	12
200,01 - 250,00	—	206,50	8	1.828,50	—	—	—	—	—	9
250,01 - 500,00	—	—	16	5.226,46	—	—	—	—	—	16
500,01 - 1.000,00	—	—	15	10.335,22	—	—	—	—	—	15
1.000,01 - 2.500,00	—	—	4	6.358,63	—	—	—	—	—	4
oltre 2.500	—	—	4	20.994,76	—	—	—	—	—	4
TOTALE	2.885	28.686,19	286	54.081,72	645	14.376,96	125	466,47	3.941	97.611,34

Segue Tav. 10 — Aziende per forma di conduzione, classe di superficie e regione agraria

Superficie in ettari

CLASSI DI SUPERFICIE DELLE AZIENDE <i>Ettari</i>	CONDUZIONE DIRETTA DEL COLTIVATORE		CONDUZIONE CON SALARIATI E/O COMPARTECIPANTI		CONDUZIONE A COLONIA PARZIARIA APPODERATA		ALTRA FORMA DI CONDUZIONE		T O T A L E	
	Aziende	Superficie	Aziende	Superficie	Aziende	Superficie	Aziende	Superficie	Aziende	Superficie
REGIONE AGRARIA 5 (C)										
Senza terreno agrario	5	—	—	—	—	—	—	—	—	—
fino a 0,10	38	2,88	1	0,10	—	—	1	—	6	—
0,11 - 0,20 . . .	70	11,65	—	—	—	—	—	—	39	2,98
0,21 - 0,30 . . .	56	15,47	4	1,00	—	—	3	0,53	73	12,18
0,31 - 0,40 . . .	48	17,86	1	0,40	—	—	3	0,89	63	17,36
0,41 - 0,50 . . .	86	41,63	4	1,89	—	—	2	0,80	51	19,06
0,51 - 0,75 . . .	80	52,98	2	1,19	—	—	3	1,45	93	44,97
0,76 - 1,00 . . .	169	161,83	3	2,68	—	—	5	3,40	87	57,57
1,01 - 1,50 . . .	173	232,82	10	13,45	1	1,00	8	7,58	181	173,09
1,51 - 2,00 . . .	183	348,14	3	6,00	1	1,40	9	12,85	193	260,52
2,01 - 2,50 . . .	160	376,72	6	14,28	1	1,60	13	23,88	200	379,62
2,51 - 3,00 . . .	178	513,41	1	3,00	1	2,50	6	13,74	173	407,24
3,01 - 3,50 . . .	122	405,73	3	3,00	3	8,54	9	26,58	191	551,53
3,51 - 4,00 . . .	116	451,18	1	10,07	1	3,50	3	10,20	129	429,50
4,01 - 4,50 . . .	59	256,94	2	3,60	1	3,80	2	7,66	120	466,24
4,51 - 5,00 . . .	75	367,33	—	8,71	3	12,40	3	12,85	67	290,90
5,01 - 7,50 . . .	247	1.590,85	—	—	3	14,80	4	20,00	82	402,13
7,51 - 10,00 . . .	482	4.238,31	8	49,24	12	80,97	10	62,30	277	1.783,36
10,01 - 12,50 . . .	293	3.311,99	7	61,22	19	168,09	4	34,62	512	4.502,24
12,51 - 15,00 . . .	271	3.741,22	3	35,03	8	88,84	2	24,00	306	3.459,86
15,01 - 20,00 . . .	309	5.349,47	11	145,65	23	319,12	3	42,00	308	4.247,99
20,01 - 25,00 . . .	138	3.092,29	10	179,70	39	682,36	2	36,00	360	6.247,53
25,01 - 30,00 . . .	97	2.669,04	9	200,41	46	1.039,77	1	21,00	194	4.353,47
30,01 - 40,00 . . .	112	3.882,45	6	165,28	66	1.858,28	1	30,00	170	4.722,60
40,01 - 50,00 . . .	38	1.695,66	8	267,85	99	3.519,13	1	36,00	220	7.705,43
50,01 - 75,00 . . .	52	3.234,86	7	318,79	80	3.630,31	1	50,00	126	5.694,76
75,01 - 100,00 . . .	7	603,14	11	982,12	115	6.964,10	1	50,37	179	10.945,35
100,01 - 150,00 . . .	7	884,87	—	—	29	2.490,05	—	—	47	4.075,31
150,01 - 200,00 . . .	2	331,00	9	1.200,50	11	1.265,00	—	—	27	3.350,37
200,01 - 250,00 . . .	2	477,00	6	1.073,02	—	—	—	—	8	1.404,02
250,01 - 500,00 . . .	3	1.080,00	6	1.346,68	—	—	—	—	8	1.823,68
500,01 - 1.000,00 . . .	—	—	18	6.781,23	1	254,00	—	—	22	8.115,23
1.000,01 - 2.500,00 . . .	—	—	9	6.389,74	—	—	—	—	9	6.389,74
oltre 2.500	—	—	3	4.557,93	—	—	—	—	3	4.557,93
TOTALE	3.678	39.438,72	184	28.165,92	563	22.409,56	100	528,70	4.525	90.542,90

REGIONE AGRARIA 6 (C)

Senza terreno agrario	—	—	—	—	—	—	—	—	—	—
fino a 0,10	25	1,43	—	—	—	—	—	—	25	1,43
0,11 - 0,20 . . .	5	0,85	—	—	—	—	—	—	5	0,85
0,21 - 0,30 . . .	1	0,30	—	—	—	—	—	—	1	0,30
0,31 - 0,40 . . .	1	0,40	1	0,31	—	—	—	—	2	0,71
0,41 - 0,50 . . .	8	4,00	—	—	—	—	—	—	8	4,00
0,51 - 0,75 . . .	1	0,60	1	0,68	—	—	—	—	2	1,28
0,76 - 1,00 . . .	37	36,99	—	—	—	—	—	—	37	36,99
1,01 - 1,50 . . .	12	17,28	—	—	—	—	—	—	12	17,28
1,51 - 2,00 . . .	39	77,55	1	2,00	—	—	—	—	40	79,55
2,01 - 2,50 . . .	4	9,70	—	—	—	—	—	—	4	9,70
2,51 - 3,00 . . .	35	105,00	4	12,00	—	—	—	—	39	117,00
3,01 - 3,50 . . .	4	13,07	—	—	—	—	—	—	4	13,07
3,51 - 4,00 . . .	19	75,90	1	4,00	—	—	—	—	20	79,90
4,01 - 4,50 . . .	—	—	—	—	—	—	—	—	—	—
4,51 - 5,00 . . .	15	75,00	1	5,00	—	—	—	—	16	80,00
5,01 - 7,50 . . .	5	31,50	2	12,80	—	—	—	—	7	44,30
7,51 - 10,00 . . .	8	68,10	—	—	—	—	—	—	8	68,10
10,01 - 12,50 . . .	—	—	—	—	—	—	—	—	—	—
12,51 - 15,00 . . .	—	—	—	—	—	—	—	—	—	—
15,01 - 20,00 . . .	—	—	—	—	—	—	—	—	—	—
20,01 - 25,00 . . .	—	—	—	—	—	—	—	—	—	—
25,01 - 30,00 . . .	—	—	—	—	—	—	—	—	—	—
30,01 - 40,00 . . .	—	—	—	—	—	—	—	—	—	—
40,01 - 50,00 . . .	—	—	—	—	—	—	—	—	—	—
50,01 - 75,00 . . .	1	70,00	—	—	—	—	—	—	1	70,00
75,01 - 100,00 . . .	—	—	1	90,00	—	—	—	—	1	90,00
100,01 - 150,00 . . .	—	—	—	—	—	—	—	—	—	—
150,01 - 200,00 . . .	—	—	1	151,05	—	—	—	—	1	151,05
200,01 - 250,00 . . .	—	—	—	—	—	—	—	—	—	—
250,01 - 500,00 . . .	—	—	2	620,00	—	—	—	—	2	620,00
500,01 - 1.000,00 . . .	—	—	—	—	—	—	—	—	—	—
1.000,01 - 2.500,00 . . .	—	—	—	—	—	—	—	—	—	—
oltre 2.500	—	—	—	—	—	—	—	—	—	—
TOTALE	220	587,67	15	897,84	—	—	—	—	235	1.485,51

Segue Tav. 10 — Aziende per forma di conduzione, classe di superficie e regione agraria

Superficie in ettari

CLASSI DI SUPERFICIE DELLE AZIENDE Ettari	CONDUZIONE DIRETTA DEL COLTIVATORE		CONDUZIONE CON SALARIATI E/O COMPARTICIPANTI		CONDUZIONE A COLONIA PARZIARIA APPODERATA		ALTRA FORMA DI CONDUZIONE		T O T A L E		
	Aziende	Superficie	Aziende	Superficie	Aziende	Superficie	Aziende	Superficie	Aziende	Superficie	
REGIONE AGRARIA 7 (P)											
Senza terreno agrario fino a 0,10	24	—	2	—	—	—	—	—	—	26	—
0,11 - 0,20	—	—	—	—	—	—	—	—	—	—	—
0,21 - 0,30	4	1,05	—	—	—	—	—	—	4	1,05	
0,31 - 0,40	10	3,71	—	—	—	—	—	—	10	3,71	
0,41 - 0,50	67	30,93	—	—	—	—	—	—	67	30,93	
0,51 - 0,75	17	10,33	—	—	—	—	—	—	17	10,33	
0,76 - 1,00	18	16,90	1	1,00	2	2,00	—	0,70	21	19,90	
1,01 - 1,50	28	37,66	—	—	5	6,63	—	—	33	44,29	
1,51 - 2,00	13	25,96	2	3,75	4	7,42	—	—	19	37,13	
2,01 - 2,50	26	61,31	2	5,00	1	2,50	—	—	29	68,81	
2,51 - 3,00	90	260,45	2	5,70	4	11,60	—	—	96	277,75	
3,01 - 3,50	151	488,92	—	—	—	—	—	—	152	491,94	
3,51 - 4,00	97	371,16	1	3,84	2	8,00	—	3,02	100	383,00	
4,01 - 4,50	75	319,07	—	—	1	4,40	—	—	76	323,47	
4,51 - 5,00	25	120,25	—	—	1	5,00	—	—	26	125,25	
5,01 - 7,50	76	495,82	1	6,00	8	46,08	—	—	85	547,90	
7,51 - 10,00	206	1.825,47	1	10,00	9	81,03	2	16,00	218	1.932,50	
10,01 - 12,50	157	1.752,78	3	34,67	5	58,58	1	12,00	166	1.858,03	
12,51 - 15,00	102	1.410,02	3	42,68	12	170,39	2	28,00	119	1.651,09	
15,01 - 20,00	144	2.511,91	6	102,40	20	365,55	1	19,00	171	2.998,86	
20,01 - 25,00	101	2.243,48	2	47,50	18	420,80	1	22,00	122	2.733,78	
25,01 - 30,00	45	1.213,91	6	165,81	22	618,33	1	26,50	74	2.024,55	
30,01 - 40,00	20	683,18	10	350,83	62	2.190,90	—	—	92	3.224,91	
40,01 - 50,00	10	442,02	8	360,32	17	758,96	—	—	35	1.561,30	
50,01 - 75,00	17	1.005,92	7	443,39	17	1.017,49	—	—	41	2.466,80	
75,01 - 100,00	2	166,00	8	712,57	2	171,00	—	—	12	1.049,57	
100,01 - 150,00	1	102,62	15	1.912,32	2	219,41	—	—	18	2.234,35	
150,01 - 200,00	1	194,71	7	1.275,34	1	155,60	—	—	9	1.625,05	
200,01 - 250,00	—	—	9	1.974,42	—	—	—	—	9	1.974,42	
250,01 - 500,00	—	—	10	3.323,81	—	—	1	260,88	11	3.584,69	
500,01 - 1.000,00	—	—	6	4.091,83	—	—	—	—	6	4.091,83	
1.000,01 - 2.500,00	—	—	2	3.478,55	—	—	—	—	2	3.478,55	
oltre 2.500	—	—	1	3.906,41	—	—	—	—	1	3.906,41	
TOTALE	1.527	15.795,54	115	22.258,14	215	6.321,07	11	388,10	1.868	44.762,85	

TAV. 11 — Aziende per forma di conduzione e comune

Superficie in ettari

N. d'ordine	C O M U N I	CONDUZIONE DIRETTA DEL COLTIVATORE		CONDUZIONE CON SALARIA- TI E/O COMPARTICIPANTI		CONDUZIONE A COLONIA PARZIARIA APPODERATA		ALTRA FORMA DI CONDUZIONE		T O T A L E	
		Aziende	Superficie	Aziende	Superficie	Aziende	Superficie	Aziende	Superficie	Aziende	Superficie
1	Arcidosso	1.185	4.222,57	88	1.874,40	91	2.897,87	59	115,41	1.423	9.110,25
2	Campagnatico	555	7.966,18	28	4.977,73	68	2.390,11	6	33,15	657	15.367,17
3	Capalbino	670	7.434,13	20	8.878,59	53	2.057,94	—	—	743	18.370,66
4	Castel del Piano	748	3.019,78	96	956,14	83	2.001,43	92	207,57	1.019	6.184,92
5	Castell'Azzara	592	2.095,28	7	3.343,41	11	327,86	2	16,50	612	5.783,05
6	Castiglione della Pescaia	684	5.018,97	84	12.298,32	64	1.367,72	4	9,02	836	18.694,03
7	Cinigiano	921	8.395,14	30	2.598,39	90	3.496,61	76	255,17	1.117	14.745,31
8	Civitella Fagnano	653	5.458,06	42	9.790,75	104	3.150,07	13	79,81	812	18.478,69
9	Follonica	71	500,17	7	676,15	40	871,87	—	—	118	2.048,19
10	Gavorrano	625	7.372,85	42	3.253,26	150	3.501,15	64	122,10	881	14.249,30
11	Grosseto	1.527	15.795,54	115	22.258,14	215	6.321,07	11	388,10	1.868	44.762,85
12	Isola del Giglio	220	587,67	15	897,84	—	—	—	—	235	1.485,51
13	Magliano in Toscana	661	9.910,55	41	7.465,64	136	6.456,08	8	13,38	846	23.845,61
14	Manciano	1.846	15.765,15	53	9.081,13	224	9.120,37	106	611,08	2.229	34.577,71
15	Massa Marittima	558	7.302,84	61	20.539,81	167	3.669,74	9	13,99	795	31.526,34
16	Monte Argentario	732	1.491,21	51	2.642,71	34	444,57	8	21,91	825	4.600,40
17	Monterotondo Marittimo	106	1.623,13	33	8.028,80	99	1.758,23	12	25,33	250	11.439,49
18	Montieri	618	4.948,27	46	3.023,41	55	1.805,74	22	175,43	741	9.952,85
19	Orbetello	517	7.650,87	53	7.000,43	126	3.870,95	3	4,30	699	18.526,59
20	Pitigliano	776	4.548,28	21	1.616,66	89	2.203,69	120	391,46	1.006	8.760,09
21	Roccalbegna	1.150	10.194,26	30	1.672,93	85	3.826,59	36	229,97	1.301	15.923,75
22	Roccastrada	1.632	11.955,16	80	11.028,04	104	3.028,54	36	129,84	1.852	26.141,58
23	Santa Fiora	921	4.464,67	20	1.946,36	35	1.105,54	3	4,61	979	7.521,18
24	Scansano	1.094	12.951,96	19	2.178,55	214	9.579,98	81	489,11	1.412	25.199,60
25	Searlino	22	1.919,96	13	6.262,03	70	1.402,51	14	116,60	329	7.701,10
26	Seggiano	388	1.988,30	40	813,65	44	1.282,84	33	69,16	505	4.153,95
27	Sorano	1.372	9.572,94	17	1.425,93	145	4.948,95	61	340,43	1.595	16.287,25
	TOTALE PROVINCIA	21.049	174.153,89	1.152	156.528,16	2.596	82.888,06	879	73.867,43	25.676	417.437,54

