


ISTITUTO CENTRALE DI STATISTICA
1° CENSIMENTO GENERALE DELL'AGRICOLTURA

15 APRILE 1961



VOLUME II

DATI PROVINCIALI

su alcune principali caratteristiche strutturali delle aziende

FASCICOLO 54

PROVINCIA DI PERUGIA

ISTITUTO CENTRALE DI STATISTICA
Ufficio Regionale per la Sicilia
Via Libertà, 37/1 - Tel. 20.10.72
PALERMO

Fasc. 54 - Provincia di Perugia

ERRATA - CORRIGE

Pag.	Tav.	Col.	Riga	Errata	Corrige
29	8	4	ultima	23.931	23.921

1° Censimento generale dell'agricoltura



A - 1962

1981 January 3.

1981 January 3.

1981 January 3.

1981 January 3.

1981 January 3.

1981 January 3.

1981 January 3.

1981 January 3.

1981 January 3.

1981 January 3.

1981 January 3.

1981 January 3.

INDICE

CARTA PLANIMETRICA

AVVERTENZE	Pag.	5
----------------------	------	---

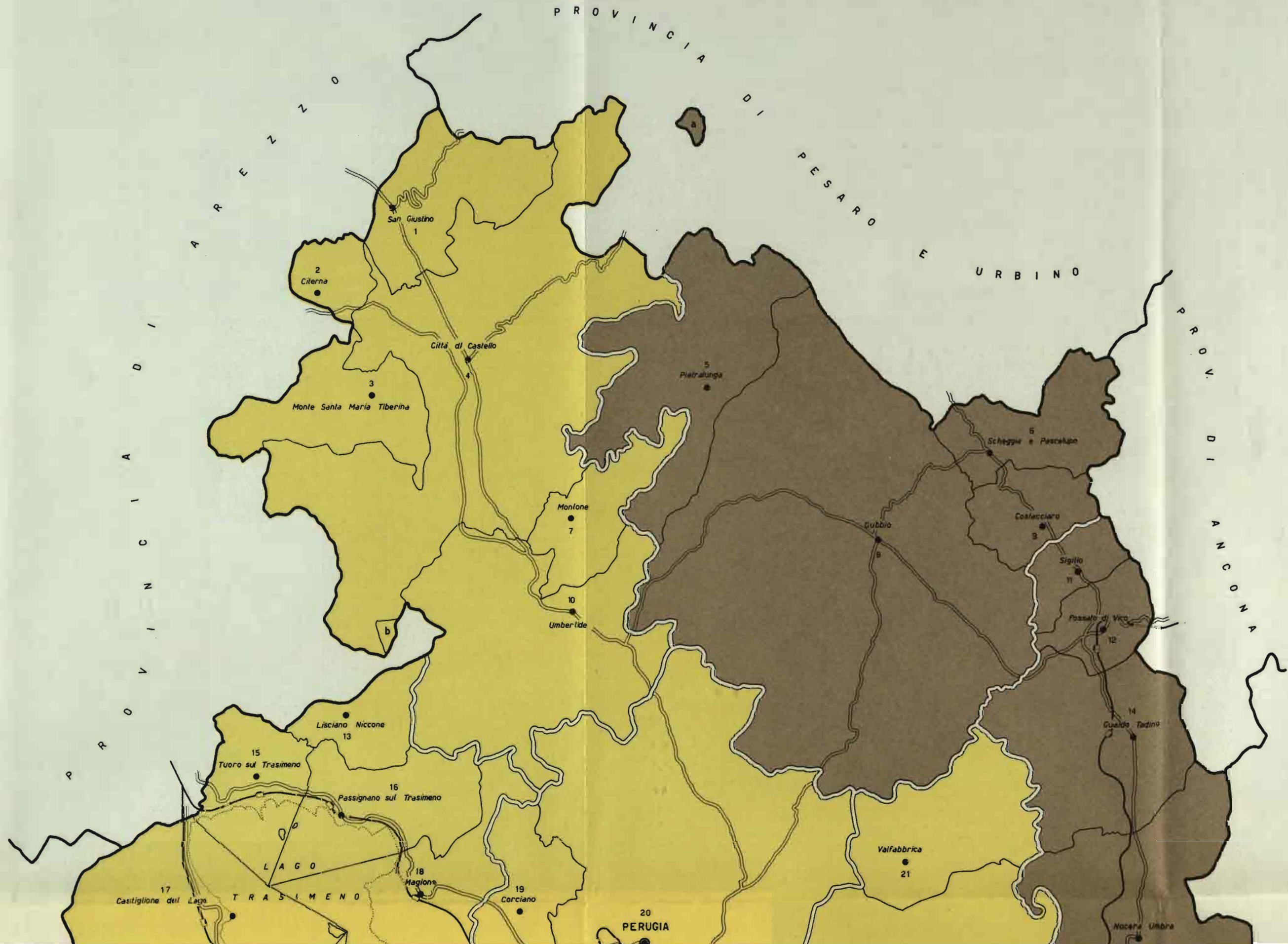
TAVOLE INTRODUTTIVE

TAVOLA 1 - Aziende per forma di conduzione e classe di superficie	Pag.	11
TAVOLA 2 - Aziende per titolo di possesso dei terreni	»	11
TAVOLA 3 - Aziende per frammentazione in corpi di terreno	»	12
TAVOLA 4 - Aziende secondo alcune coltivazioni praticate	»	13
TAVOLA 5 - Aziende per dotazione di bestiame	»	13

TAVOLE ANALITICHE

TAVOLA 6 - Aziende per classe di superficie e titolo di possesso dei terreni . . .	Pag.	16
<i>A</i> - Totale	»	16
<i>B</i> - Per forma di conduzione	»	17
<i>C</i> - Per zona altimetrica	»	19
TAVOLA 7 - Aziende per classe di superficie e frammentazione in corpi di terreno	»	20
<i>A</i> - Totale	»	20
<i>B</i> - Per forma di conduzione	»	22
<i>C</i> - Per zona altimetrica	»	26
TAVOLA 8 - Aziende per classe di superficie e principali coltivazioni praticate . .	»	28
<i>A</i> - Totale	»	28
<i>B</i> - Per forma di conduzione	»	29
<i>C</i> - Per zona altimetrica	»	31
TAVOLA 9 - Aziende per classe di superficie e dotazione di bestiame	»	32
<i>A</i> - Totale	»	32
<i>B</i> - Per forma di conduzione	»	34
<i>C</i> - Per zona altimetrica	»	38
TAVOLA 10 - Aziende per forma di conduzione, classe di superficie e regione agraria	»	40
TAVOLA 11 - Aziende per forma di conduzione e comune	»	46

PROVINCIA DI PERUGIA



ISOLE AMMINISTRATIVE E
RELATIVI COMUNI DI APPARTENENZA

- a - Città di Castello
- b - Umbertide
- c - Fabro (Provincia di Terni)

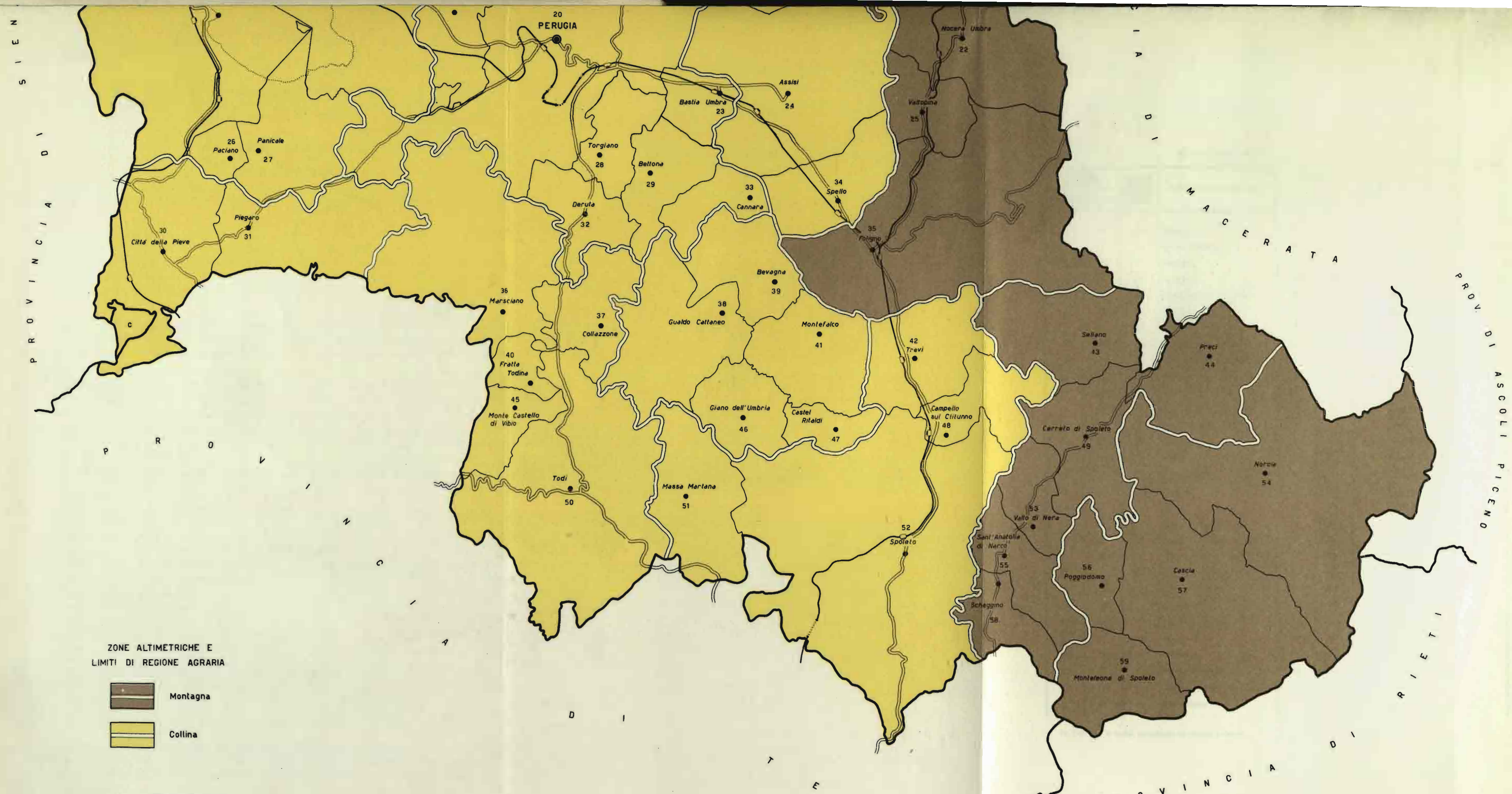
PROVINCIA DI ANCONA

PROVINCIA DI TERNI

PROVINCIA DI PESARO E URBINO

PROVINCIA DI AREZZO

PROVINCIA DI PERUGIA



ZONE ALTIMETRICHE E
LIMITI DI REGIONE AGRARIA

- Montagna
- Collina

SEGNI CONVENZIONALI

- Confine di provincia
- » » comune
- Limite di lago
- Strade statali
- Ferrovie statali
- stazione galleria



AVVERTENZE

Nelle avvertenze che seguono sono illustrati i caratteri ai quali si riferiscono i dati riportati nel presente volume, allo scopo di assicurare una esatta interpretazione dei dati stessi.

Per una conoscenza più completa delle modalità tecniche seguite per l'esecuzione del censimento, vedasi il fascicolo dell'Istituto Centrale di Statistica « Disposizioni e istruzioni per il 1° Censimento generale dell'agricoltura, 15 aprile 1961 », Metodi e Norme, Numero speciale.

1. - **Riferimento dei dati** — I dati contenuti nel presente volume fanno riferimento alla data del 15 aprile 1961, ad eccezione dei dati concernenti le coltivazioni praticate (Tavv. 4 e 8), i quali si riferiscono invece alle superfici investite nelle diverse coltivazioni durante l'annata agraria 1960-61.

2. - **Circoscrizioni territoriali** — L'elaborazione dei dati è stata effettuata, nell'ambito della provincia, secondo le zone altimetriche e le regioni agrarie, quali risultano definite nel fascicolo dell'Istituto Centrale di Statistica « Circoscrizioni statistiche », Metodi e Norme, Serie C, n. 1.

Per quanto riguarda, in particolare, le regioni agrarie (Tav. 10), è da tener presente che esse risultano contraddistinte, nell'ambito della provincia, da un numero d'ordine progressivo, cui corrisponde la denominazione di ciascuna regione agraria.

Per la provincia di Perugia le regioni agrarie sono le seguenti:

Regione agraria	1	-	Alto Chiascio
Regione agraria	2	-	Val Topina
Regione agraria	3	-	Alta Valnerina
Regione agraria	4	-	Montagna del Corno
Regione agraria	5	-	Colline di Città di Castello
Regione agraria	6	-	Colline del Trasimeno
Regione agraria	7	-	Colline di Perugia
Regione agraria	8	-	Colline di Assisi
Regione agraria	9	-	Colline del Nestore
Regione agraria	10	-	Colline di Todi
Regione agraria	11	-	Colline del Maroggia e del Clitunno
Regione agraria	12	-	Colline di Montefalco

I comuni compresi in ciascuna zona altimetrica possono individuarsi dalla carta planimetrica riportata nel presente fascicolo. Inoltre, nell'elenco dei comuni riportato nel retro di detta carta planimetrica risulta indicato, a fianco di ciascun comune, il numero d'ordine della regione agraria di appartenenza del comune stesso.

3. - **Azienda** — Per azienda agricola, forestale o zootecnica s'intende, ai fini del censimento, l'unità tecnico-economica costituita da terreni, anche in appezzamenti non contigui, ed eventualmente da impianti ed attrezzature varie in cui si attua la produzione agraria, forestale o zootecnica ad opera di un conduttore, e cioè persona fisica, società o ente, che ne sopporta il rischio sia da solo (conduttore coltivatore o conduttore con salariati e/o compartecipanti), sia in associazione ad un mezzadro o colono parziario.

Fra le aziende agricole si intendono comprese anche le aziende zootecniche nelle quali l'allevamento del bestiame viene attuato senza utilizzazione di terreno agrario.

Hanno formato oggetto del censimento tutte le aziende agricole, forestali e zootecniche, di qualsiasi ampiezza e da chiunque condotte. Pertanto, nel numero delle aziende risultano comprese anche quelle di minima estensione, generalmente condotte da conduttori esplicitanti anche attività non agricole (artigiani, operai, ecc.)

e che non si è ritenuto opportuno di escludere dal censimento, non costituendo l'estensione, da sola, un criterio sufficiente per distinguere le aziende agrarie vere e proprie da quelle improprie.

Sono stati esclusi dal censimento, in quanto non costituenti aziende: i piccoli orti a carattere familiare, generalmente annessi alle abitazioni; i parchi e giardini ornamentali a chiunque appartenenti; i piccoli allevamenti a carattere familiare, costituiti da uno o pochi capi di bestiame (suini, capre, pollame, ecc.), salvo il caso in cui tali allevamenti facevano parte di un'azienda agricola.

4. - Superficie — I dati sulla superficie delle aziende si riferiscono alla superficie totale delle aziende stesse, comprendente sia l'area complessiva dei terreni destinati a colture erbacee o arboree, inclusi i boschi, sia l'area occupata da fabbricati, stagni, canali, ecc. situati entro il perimetro dei terreni che costituiscono la azienda.

I dati sulle superfici investite nelle diverse coltivazioni (Tavv. 4 e 8) sono indicati al lordo da tare.

Per quanto riguarda la Tav. 11 è da tener presente che i dati si riferiscono al complesso delle aziende censite in ciascun comune, e cioè alle aziende i cui terreni ricadevano tutti nel comune di censimento, nonché alle aziende i cui terreni ricadevano in comuni diversi, ma che avevano nel comune di censimento il centro aziendale o la maggior parte dei terreni. Pertanto la superficie censita con riferimento ad un singolo comune può risultare anche superiore alla superficie agraria e forestale del comune stesso.

5. - Forma di conduzione (rapporto tra impresa e lavoro) — Per forma di conduzione di un'azienda si intende il rapporto tra l'imprenditore (conduttore) e le forze di lavoro dell'azienda stessa. Ai fini del censimento, le forme di conduzione sono state raggruppate nel modo seguente:

— *conduzione diretta del coltivatore*, quando il conduttore presta egli stesso lavoro manuale nell'azienda del cui capitale fondiario dispone a titolo di proprietà, di affitto, ecc. Il conduttore coltivatore diretto di regola impiega nell'azienda anche mano d'opera fornita da propri familiari, da garzoni ed, in particolari occorrenze, da braccianti od altri salariati.

Agli effetti del censimento si considerano a conduzione diretta del coltivatore anche le aziende nelle quali la porzione di lavoro prestata da mano d'opera salariata risulti prevalente rispetto a quella fornita dal conduttore e dai familiari coadiuvanti;

— *conduzione con salariati e/o compartecipanti*, quando il conduttore impiega per i lavori manuali dell'azienda mano d'opera fornita da salariati (salariati fissi, obbligati, braccianti e simili) e/o da compartecipanti, mentre la sua opera è rivolta alla direzione dell'azienda nei riguardi degli ordinamenti colturali e degli altri aspetti tecnico-organizzativi;

— *conduzione a colonia parziaria appoderata* (mezzadria), quando una persona od ente (concedente) affida un podere (di cui è proprietario, enfiteuta, affittuario, ecc.) ad un capo famiglia (famiglia colonica), il quale si impegna ad eseguire, con l'aiuto dei familiari, tutti i lavori che il podere richiede, sostenendo parte delle spese necessarie alla conduzione e dividendone i frutti col concedente in determinate proporzioni;

— *altra forma di conduzione*, che comprende tutti gli altri tipi di rapporti di conduzione non classificabili tra quelli sopra elencati ed, in particolare, i rapporti di conduzione a colonia parziaria non appoderata o impropria.

6. - Titolo di possesso dei terreni (rapporto tra impresa e proprietà) — Il titolo di possesso dei terreni fa riferimento al titolo in base al quale il conduttore dispone dei terreni stessi; nel caso della colonia parziaria appoderata il titolo di possesso è riferito al concedente.

Tra i titoli di possesso sono stati posti in evidenza la proprietà (alla quale è stata assimilata l'enfiteusi) e l'affitto. Tra gli «altri titoli» risultano compresi: l'usufrutto, l'assegnazione di terreni da parte di un Ente di riforma o Consorzio o Università agraria o Ente simile, la colonia perpetua, il beneficio parrocchiale, l'uso gratuito, ecc.

7. - Coltivazioni praticate — Per «prati avvicendati ed erbai» si intendono le coltivazioni formate da una specie o da un miscuglio di specie erbacee destinate esclusivamente alla produzione del foraggio, che vengono praticate in avvicendamento o in rotazione con altre coltivazioni erbacee.

Per «prati permanenti e pascoli» si intendono i terreni saldi destinati esclusivamente e permanentemente alla produzione di foraggio e quindi, di norma, privi di piante legnose. Si intendono destinati a prato permanente o a pascolo anche i terreni sui quali siano presenti piante legnose a carattere sparso o come relitti di precedenti colture.

La vite è considerata in coltura specializzata quando viene coltivata su terreni utilizzati esclusivamente per detta coltivazione, oppure su terreni il cui suolo viene parzialmente utilizzato anche per coltivazioni erbacee

aventi, generalmente, carattere accessorio o marginale. La vite è considerata in coltura specializzata anche quando è compresente sul terreno ad altra specie legnosa agraria e rappresenta la coltivazione predominante dal punto di vista della destinazione produttiva del terreno stesso.

La vite è considerata in coltura promiscua quando viene coltivata su terreni utilizzati contemporaneamente per coltivazioni erbacee non aventi carattere accessorio o marginale, oppure quando è compresente sul terreno ad altra specie legnosa agraria e non rappresenta la coltivazione predominante dal punto di vista della destinazione produttiva del terreno stesso.

Nelle Tavv. 4 e 8, con riferimento a ciascuna coltivazione, risulta riportata la superficie totale delle aziende che praticano tale coltivazione, nonché la superficie investita nella coltivazione stessa. Per la vite in coltura promiscua, invece, risulta indicata soltanto la superficie totale delle aziende in cui è presente tale coltivazione.

8. - **Bestiame** — I dati fanno riferimento al numero dei capi di bestiame delle specie e categorie considerate che, a prescindere dal titolo di possesso, alla data del censimento risultavano in dotazione di ciascuna azienda, anche se temporaneamente assenti per qualsiasi motivo (transumanza, pascolo, ecc.).


Per quanto riguarda la Tav. 9, i dati sui bovini sono riportati distintamente per il totale dei bovini e per il numero delle vacche da latte.

Ai fini del censimento, per vacca s'intende la bovina che ha già partorito o che, pur non avendo mai partorito, ha già fatto la terza mossa. Sono considerate vacche da latte quelle che, per razza ed attitudine, sono adibite esclusivamente alla produzione di latte, o che, comunque, danno una produzione di latte di norma eccedente la quantità occorrente per l'alimentazione del vitello durante il periodo dell'alimentazione lattea di questo.

Per quanto concerne gli ovini e caprini (Tavv. 5 e 9), è da ritenere che i dati dichiarati nei questionari di azienda siano inferiori alla loro effettiva consistenza.

Avvertenze particolari — Il numero delle aziende riportato nelle Tavv. 1, 5, 9, 10, 11 fa riferimento a tutte le aziende agricole, forestali e zootecniche esistenti nella provincia. Nelle Tavv. 2, 3, 4, 6, 7, 8 non sono comprese, per la natura dei caratteri considerati, le aziende senza terreno agrario.

Per quanto concerne, inoltre, le Tavv. 4 e 8, è da tener presente che, con riferimento alle coltivazioni indicate, le aziende e la relativa superficie totale risultano ripetute tante volte quante sono le coltivazioni da esse praticate. Così, ad esempio, se un'azienda pratica la coltivazione del frumento e della vite in coltura specializzata, tale azienda e la relativa superficie totale risulta ripetuta sia tra le aziende che praticano la coltivazione del frumento, sia tra le aziende che praticano la coltivazione della vite in coltura specializzata.



TAVOLE INTRODUTTIVE

BY THE COURT: [Signature]

TAV. 1 — Aziende per forma di conduzione e classe di superficie

Superficie in ettari

CLASSI DI SUPERFICIE DELLE AZIENDE <i>Ettari</i>	CONDUZIONE DIRETTA DEL COLTIVATORE		CONDUZIONE CON SALARIATI E/O COMPARTICIPANTI		CONDUZIONE A COLONIA PARZIARIA APPODERATA		ALTRA FORMA DI CONDUZIONE		T O T A L E	
	Aziende	Superficie	Aziende	Superficie	Aziende	Superficie	Aziende	Superficie	Aziende	Superficie
Senza terreno agrario . . .	14	—	—	—	—	—	5	—	19	—
fino a 0,10	1.016	75,71	25	1,79	—	—	16	1,34	1.057	78,84
0,11 - 0,20	1.142	192,88	53	8,98	—	—	49	8,63	1.244	210,49
0,21 - 0,30	971	267,21	62	17,23	—	—	50	13,70	1.083	298,14
0,31 - 0,40	976	367,92	46	17,36	—	—	54	20,52	1.076	405,80
0,41 - 0,50	1.156	560,42	55	26,58	—	—	79	38,66	1.290	625,66
0,51 - 0,75	1.763	1.126,48	97	62,36	—	—	113	73,55	1.973	1.262,39
0,76 - 1,00	2.565	2.353,22	134	124,51	176	168,52	91	81,66	2.966	2.727,91
1,01 - 1,50	3.195	4.215,17	150	199,05	303	412,67	66	84,70	3.714	4.911,59
1,51 - 2,00	2.486	4.567,61	150	279,40	372	698,13	46	82,48	3.054	5.627,62
2,01 - 2,50	1.728	4.033,98	106	247,47	368	869,00	18	42,08	2.220	5.192,53
2,51 - 3,00	1.712	4.884,42	112	318,91	436	1.258,38	13	36,45	2.273	6.498,16
3,01 - 3,50	1.069	3.572,34	66	222,20	394	1.327,23	5	16,41	1.534	5.138,18
3,51 - 4,00	1.106	4.269,23	105	407,25	487	1.896,47	7	26,41	1.705	6.599,36
4,01 - 4,50	748	3.245,54	57	245,17	394	1.725,47	1	4,47	1.200	5.220,65
4,51 - 5,00	832	4.047,00	101	492,62	572	2.798,41	6	28,52	1.511	7.366,55
5,01 - 7,50	2.450	15.329,98	306	1.931,98	2.689	17.254,18	8	45,24	5.453	34.561,38
7,51 - 10,00	1.541	13.513,69	336	2.987,54	3.205	28.536,10	3	27,39	5.085	45.064,72
10,01 - 12,50	816	9.201,19	236	2.680,32	2.897	32.996,69	—	—	3.949	44.878,20
12,51 - 15,00	641	8.826,79	282	3.931,12	2.522	34.977,43	2	26,90	3.447	47.762,24
15,01 - 20,00	780	13.604,08	372	6.561,57	2.929	50.837,70	2	34,50	4.083	71.037,85
20,01 - 25,00	389	8.776,33	240	5.441,85	1.178	26.393,82	—	—	1.807	40.612,00
25,01 - 30,00	231	6.351,26	186	5.171,08	518	14.186,84	—	—	935	25.709,18
30,01 - 40,00	238	8.241,29	261	9.124,78	376	12.893,05	—	—	875	30.259,12
40,01 - 50,00	116	5.200,83	183	8.241,55	134	5.974,82	—	—	433	19.417,20
50,01 - 75,00	100	6.069,23	186	11.247,04	114	6.800,02	1	65,60	401	24.181,89
75,01 - 100,00	28	2.398,53	123	10.675,49	24	2.013,41	—	—	175	15.087,43
100,01 - 150,00	7	842,04	106	13.199,25	13	1.566,20	—	—	126	15.607,49
150,01 - 200,00	4	669,49	54	9.391,32	2	388,58	—	—	60	10.449,39
200,01 - 250,00	—	—	36	8.060,45	—	—	—	—	36	8.060,45
250,01 - 500,00	—	—	86	29.734,95	3	836,12	—	—	89	30.571,11
500,01 - 1.000,00	1	646,00	39	27.590,54	—	—	—	—	40	28.236,54
1.000,01 - 2.500,00	—	—	20	29.353,62	—	—	—	—	20	29.353,62
oltre 2.500	—	—	2	5.653,06	—	—	—	—	2	5.653,06
TOTALE	29.821	137.449,86	4.373	193.648,43	20.106	246.809,24	635	759,21	54.935	578.666,74

TAV. 2 — Aziende per titolo di possesso dei terreni

Superficie in ettari

FORME DI CONDUZIONE ZONE ALTIMETRICHE	T O T A L E				SOLO PROPRIETÀ		SOLO AFFITTO		PARTE IN PROPRIETÀ E PARTE IN AFFITTO				
	Aziende	Superficie			Aziende	Superficie	Aziende	Superficie	Aziende	Superficie			
		proprietà	affitto	altri titoli						Totale	proprietà	affitto	Totale
CONDUZIONE DIRETTA DEL COLTIVATORE	29.807	123.395,39	12.509,08	1.545,39	137.449,86	24.404	107.162,71	1.725	5.835,03	3.186	15.561,02	6.608,08	24.169,10
Montagna	11.492	66.402,64	6.600,57	640,69	73.643,90	9.247	54.315,03	408	2.095,22	1.637	11.620,39	4.463,24	16.083,63
Collina	18.315	56.992,75	5.908,51	904,70	63.805,96	15.157	52.847,68	1.317	3.739,81	1.529	3.940,63	2.144,84	6.085,47
CONDUZIONE CON SALARIATI E/O COMPARTICIPANTI	4.373	185.817,10	1.142,22	6.688,11	193.648,43	3.920	182.373,66	44	877,66	61	3.086,91	264,36	3.351,27
Montagna	1.671	91.255,22	215,90	2.404,62	93.875,74	1.478	90.853,91	10	156,25	25	399,72	59,65	459,37
Collina	2.702	94.561,88	927,32	4.283,49	99.772,69	2.442	91.519,75	34	721,41	36	2.687,19	204,71	2.891,90
CONDUZIONE A COLONIA PAR- ZIARIA APPODERATA	20.106	230.723,53	5.074,40	11.011,31	246.809,24	18.370	226.610,08	357	4.075,48	439	3.917,63	952,36	4.869,99
Montagna	3.014	46.781,20	653,50	2.101,74	49.536,44	2.745	45.286,21	19	347,85	104	1.424,80	280,65	1.705,49
Collina	17.092	183.942,33	4.420,90	8.909,57	197.272,80	15.625	181.323,88	338	3.730,63	335	2.492,83	671,67	3.164,50
ALTRA FORMA DI CONDUZIONE	630	695,64	10,52	53,01	759,21	569	685,97	11	9,24	4	8,03	1,28	9,31
Montagna	62	131,31	1,10	17,10	149,51	55	128,31	1	0,90	1	3,00	0,20	3,20
Collina	568	564,33	9,42	35,91	609,70	514	557,66	10	8,34	3	5,03	1,08	6,11
TOTALE	54.316	530.651,65	18.737,22	19.237,86	578.666,74	47.263	516.832,43	2.137	10.805,41	3.670	22.573,59	7.826,08	30.399,67
Montagna	16.239	204.570,37	7.471,07	5.164,15	217.205,59	13.529	190.583,46	438	2.605,22	1.767	13.447,91	4.803,78	18.251,65
Collina	38.677	336.061,29	11.266,15	14.133,71	361.461,15	33.734	326.248,97	1.699	8.199,19	1.903	9.125,68	3.022,30	12.147,98

TAV. 3 — Aziende per frammentazione in corpi di terreno

Superficie in ettari

FORME DI CONDUZIONE ZONE ALTIMETRICHE	AZIENDE COSTITUTE DA UN UNICO CORPO		AZIENDE I CUI TERRENI SONO FRAMMENTATI IN CORPI													
			2		3		4		5		6		7		8	
	Aziende	Superficie	Aziende	Superficie	Aziende	Superficie	Aziende	Superficie	Aziende	Superficie	Aziende	Superficie	Aziende	Superficie	Aziende	Superficie
CONDUZIONE DIRETTA DEL COLTIVATORE	11.772	32.334,65	5.649	17.443,47	3.649	13.508,91	2.282	10.585,55	1.565	8.368,48	1.104	6.790,53	774	6.038,54	587	5.090,15
Montagna	2.874	12.337,18	1.703	5.662,67	1.420	5.269,58	1.063	4.786,07	829	4.356,70	672	4.040,01	513	3.767,24	419	3.442,76
Collina	8.898	19.997,47	3.946	11.780,80	2.229	8.239,33	1.219	5.809,48	736	4.011,78	432	2.750,52	261	2.271,30	168	1.647,39
CONDUZIONE CON SALARIATI E/O COMPARTICIPANTI	2.149	64.939,18	608	12.469,11	453	17.178,49	266	11.841,93	192	10.671,96	119	6.577,65	100	8.097,43	63	3.080,70
Montagna	724	28.372,76	199	4.693,11	143	5.961,90	106	4.172,55	84	2.594,66	51	3.562,19	53	4.979,57	30	1.082,45
Collina	1.425	36.566,42	409	7.776,00	310	11.216,59	160	7.669,38	108	8.077,30	68	3.015,46	47	3.117,86	33	1.998,25
CONDUZIONE A COLONIA PARZIARIA APPODERATA	10.900	143.090,82	3.448	36.388,34	2.350	25.280,56	1.272	14.864,76	738	8.714,13	486	5.534,68	276	3.299,56	188	2.376,68
Montagna	1.776	31.315,19	337	4.623,94	256	3.465,60	157	2.229,96	118	1.838,31	77	882,96	56	735,39	49	757,78
Collina	9.124	111.775,63	3.109	31.764,40	2.094	21.814,96	1.115	12.634,80	620	6.875,82	409	4.651,72	220	2.564,17	139	1.618,90
ALTRA FORMA DI CONDUZIONE	465	479,59	91	105,76	43	82,07	15	18,98	6	16,71	4	23,00	1	5,80	—	—
Montagna	40	81,62	8	16,70	7	24,97	2	2,57	3	7,75	2	15,90	—	—	—	—
Collina	425	397,97	83	89,06	36	57,10	13	16,41	3	8,96	2	7,10	1	5,80	—	—
TOTALE	25.286	240.844,24	9.794	66.406,68	6.495	56.050,03	3.835	37.321,22	2.501	27.771,28	1.713	18.925,86	1.151	17.441,33	838	10.547,53
MONTAGNA	5.414	72.106,75	2.247	14.996,42	1.826	14.722,05	1.328	11.191,15	1.034	8.797,42	802	8.501,06	622	9.482,20	498	5.282,99
COLLINA	19.872	168.737,49	7.547	51.410,26	4.669	41.327,98	2.507	26.130,07	1.467	18.973,86	911	10.424,80	529	7.959,13	340	5.264,54

AZIENDE I CUI TERRENI SONO FRAMMENTATI IN CORPI

	AZIENDE I CUI TERRENI SONO FRAMMENTATI IN CORPI															
	9		10		11 - 15			16 - 20			21 - 50			oltre 50		
	Aziende	Superficie	Aziende	Superficie	Aziende	Corpi	Superficie	Aziende	Corpi	Superficie	Aziende	Corpi	Superficie	Aziende	Corpi	Superficie
CONDUZIONE DIRETTA DEL COLTIVATORE	286	2.610,70	587	6.644,86	871	11.355	11.837,21	327	6.027	5.578,47	322	9.557	8.340,88	32	2.366	2.237,46
Montagna	205	1.778,84	460	4.702,46	720	9.415	9.297,47	286	5.264	4.728,69	297	8.891	7.296,47	31	2.304	2.177,76
Collina	81	861,86	127	1.942,40	151	1.940	2.539,74	41	763	349,78	25	666	1.044,41	1	62	59,70
CONDUZIONE CON SALARIATI E/O COMPARTICIPANTI	32	2.150,73	81	4.880,35	121	1.565	8.728,29	47	872	2.751,14	97	3.098	13.305,34	45	4.908	26.976,13
Montagna	15	1.474,29	50	2.439,26	70	902	3.425,98	39	727	1.482,17	70	2.288	7.566,74	37	3.969	22.068,11
Collina	17	676,44	31	2.441,09	51	663	5.302,31	8	145	1.268,97	27	810	5.738,60	8	939	4.908,02
CONDUZIONE A COLONIA PARZIARIA APPODERATA	88	948,50	156	2.398,42	124	1.572	2.028,32	47	860	914,46	28	880	651,06	7	592	322,95
Montagna	16	201,70	59	981,28	57	721	1.024,02	32	594	599,32	17	513	458,04	7	592	322,95
Collina	72	744,80	97	1.415,14	67	851	1.004,30	15	266	215,14	11	367	193,02	—	—	—
ALTRA FORMA DI CONDUZIONE	1	1,73	—	—	4	47	25,57	—	—	—	—	—	—	—	—	—
Montagna	—	—	—	—	—	—	—	—	—	—	—	—	—	—	—	—
Collina	1	1,73	—	—	4	47	25,57	—	—	—	—	—	—	—	—	—
TOTALE	407	5.739,66	824	13.921,63	1.120	14.539	22.619,39	421	7.759	9.244,07	447	13.535	22.297,28	84	7.366	29.536,54
MONTAGNA	236	3.454,83	569	8.123,00	847	11.038	13.747,47	357	6.585	6.910,18	384	11.592	15.321,25	75	6.365	24.568,82
COLLINA	171	2.284,83	255	5.798,63	273	3.501	8.871,92	64	1.174	2.333,89	63	1.343	6.976,03	9	1.001	4.967,72

TAV. 4 — Aziende secondo alcune coltivazioni praticate (a)

Superficie in ettari


FORME DI CONDUZIONE ZONE ALTIMETRICHE	AZIENDE CHE PRATICANO LA COLTIVAZIONE DI													
	Frumento			Foraggiere						Vite				
	Aziende	Superficie		Aziende	Superficie		Aziende	Superficie		Aziende	Superficie		Aziende	Superficie totale delle aziende
		totale delle aziende	a frumento		totale delle aziende	a prati avvicendati ed erbai		totale delle aziende	a prati permanenti e pascoli		totale delle aziende	a vigneto		
CONDUZIONE DIRETTA DEL COLTIVATORE	23.921	126.049,44	30.762,30	21.764	118.647,66	29.531,91	9.937	87.347,80	30.043,05	3.163	24.718,97	1.679,33	21.915	96.321,30
Montagna	9.276	67.201,45	13.589,22	8.289	61.863,46	11.792,95	6.713	61.170,44	23.043,14	2.199	20.070,22	1.135,11	6.678	42.048,84
Collina	14.645	58.847,99	17.173,08	13.475	56.784,20	17.738,96	3.224	26.177,36	6.999,91	964	4.648,75	544,22	15.237	54.272,46
CONDUZIONE CON SALARIATI E/O COMPARTICIPANTI	1.241	32.137,38	4.178,57	1.269	37.013,37	6.210,59	1.773	124.098,06	48.852,60	311	13.198,01	296,41	1.310	34.676,93
Montagna	416	13.132,09	1.386,08	414	11.452,69	1.830,71	1.008	77.711,17	35.428,98	167	4.802,97	126,70	302	8.872,61
Collina	825	19.005,29	2.792,49	855	25.560,68	4.379,88	765	46.386,89	13.523,62	144	8.395,04	169,71	1.008	25.804,32
CONDUZIONE A COLONIA PARZIARIA APPODERATA	19.956	246.208,92	82.726,95	19.302	238.619,67	81.952,77	6.982	114.671,56	25.951,88	2.358	34.565,62	1.312,12	18.775	227.458,85
Montagna	2.984	49.419,01	14.213,70	2.929	48.558,66	14.369,60	1.688	35.614,70	9.970,13	549	10.028,42	420,73	2.541	40.847,12
Collina	16.972	196.789,91	68.513,25	16.373	190.061,01	67.583,17	5.294	79.056,86	15.981,75	1.809	24.537,20	891,39	16.234	186.611,73
ALTRA FORMA DI CONDUZIONE	424	532,60	220,18	349	543,20	200,09	69	229,05	93,01	26	27,84	11,91	432	476,65
Montagna	41	124,37	40,40	37	124,23	40,33	13	74,74	23,14	4	10,50	2,35	30	68,29
Collina	383	408,23	179,78	312	418,97	159,76	56	154,31	69,87	22	17,34	9,56	402	408,36
TOTALE	45.542	404.928,34	117.888,00	42.684	394.823,90	117.895,36	18.761	326.346,47	105.040,54	5.858	72.510,44	3.299,77	42.432	358.933,73
MONTAGNA	12.717	129.876,92	29.229,40	11.669	121.999,04	28.033,59	9.422	174.571,05	68.465,39	2.919	34.912,11	1.684,89	9.551	91.836,86
COLLINA	32.825	275.051,42	88.658,60	31.015	272.824,86	89.861,77	9.339	151.775,42	36.575,15	2.939	37.598,33	1.614,88	32.881	267.096,87

(a) Cfr. Avvertenze particolari

TAV. 5 — Aziende per dotazione di bestiame

Superficie in ettari

FORME DI CONDUZIONE ZONE ALTIMETRICHE	AZIENDE CON BESTIAME							AZIENDE SENZA BESTIAME		T O T A L E	
	Aziende		Capi					Numero	Superficie	Aziende	Superficie
	Numero	Superficie	Bovini	Bufalini	Ovini e caprini	Suini	Equini				
CONDUZIONE DIRETTA DEL COLTIVATORE	20.968	117.190,61	41.138	—	64.637	63.842	5.556	8.853	20.259,25	29.821	137.449,86
Montagna	8.064	62.147,86	16.264	—	45.669	13.461	3.591	3.430	11.496,04	11.494	73.643,90
Collina	12.904	55.042,75	24.874	—	18.968	50.381	1.965	5.423	8.763,21	18.327	63.805,96
CONDUZIONE CON SALARIATI E/O COMPARTICIPANTI	762	30.021,33	8.058	—	7.976	7.660	259	3.611	163.627,10	4.378	193.648,43
Montagna	184	8.066,93	2.023	—	2.969	784	92	1.487	85.808,81	1.671	93.875,74
Collina	578	21.954,40	6.035	—	5.007	6.876	167	2.124	77.818,29	2.707	99.772,69
CONDUZIONE A COLONIA PARZIARIA APPODERATA	19.900	245.601,63	151.483	—	48.369	132.325	2.435	206	1.207,61	20.106	246.809,24
Montagna	2.957	49.057,29	23.311	—	19.269	16.419	752	57	479,15	3.014	49.536,44
Collina	16.943	196.544,34	128.172	—	29.100	115.906	1.683	149	728,46	17.092	197.272,80
ALTRA FORMA DI CONDUZIONE	236	260,00	166	—	316	911	10	399	499,21	635	759,21
Montagna	19	16,09	27	—	18	56	1	48	133,42	67	149,51
Collina	217	243,91	139	—	298	855	9	351	365,79	568	609,70
TOTALE	41.866	393.073,57	200.845	—	121.298	294.738	8.260	13.069	185.593,17	54.935	578.666,74
MONTAGNA	11.224	119.288,17	41.625	—	67.925	30.720	4.436	5.022	97.917,42	16.246	217.205,59
COLLINA	30.642	273.785,40	159.220	—	53.373	174.018	3.824	8.047	87.675,75	38.689	361.461,15



TAVOLE ANALITICHE

TAV. 6 — Aziende per classe di superficie e titolo di possesso dei terreni

Superficie in ettari
A — TOTALE

CLASSI DI SUPERFICIE DELLE AZIENDE Ettari	SOLO PROPRIETÀ		SOLO AFFITTO		SOLO ALTRI TITOLI		PARTE IN PROPRIETÀ E PARTE IN AFFITTO			PARTE IN PROPRIETÀ E PARTE AD ALTRI TITOLI				
	Aziende	Superficie	Aziende	Superficie	Aziende	Superficie	Aziende	Superficie			Aziende	Superficie		
								proprietà	affitto	Totale		proprietà	altri titoli	Totale
Fino a 0,10	914	69,06	116	7,73	18	1,23	9	0,32	0,50	0,82	—	—	—	—
0,11 - 0,20	1.105	186,35	99	17,51	23	3,93	16	1,31	1,24	2,55	—	—	—	—
0,21 - 0,30	946	260,30	86	23,75	22	6,21	25	2,87	3,86	6,73	4	0,31	0,84	1,15
0,31 - 0,40	897	337,53	113	43,35	23	8,78	38	5,19	9,06	14,25	4	1,10	0,39	1,49
0,41 - 0,50	1.080	524,43	121	58,50	37	18,09	42	8,95	10,89	19,84	8	2,24	1,64	3,88
0,51 - 0,75	1.648	1.052,65	165	107,13	35	22,83	115	34,93	38,49	73,42	9	3,90	1,91	5,81
0,76 - 1,00	2.520	2.317,98	224	207,84	54	49,07	155	68,44	72,51	140,95	10	4,65	4,85	9,50
1,01 - 1,50	3.131	4.145,39	204	270,48	57	77,13	295	199,46	183,79	383,25	26	18,72	15,52	34,24
1,51 - 2,00	2.601	4.799,25	121	223,73	50	93,18	254	271,03	189,93	460,96	26	22,78	24,51	47,29
2,01 - 2,50	1.832	4.290,99	99	232,51	36	84,75	235	346,77	196,31	543,08	18	24,70	16,50	41,20
2,51 - 3,00	1.950	5.577,84	67	193,78	39	112,64	199	352,94	210,36	563,30	16	25,69	19,11	44,80
3,01 - 3,50	1.291	4.326,50	34	114,48	38	128,76	158	342,94	182,44	525,38	11	18,04	18,72	36,76
3,51 - 4,00	1.443	5.593,14	38	147,64	45	173,14	157	397,53	202,68	600,21	18	30,77	39,58	70,35
4,01 - 4,50	1.001	4.359,63	30	130,05	25	108,87	136	390,35	197,16	587,51	6	19,01	6,58	25,59
4,51 - 5,00	1.271	6.200,87	42	205,57	40	195,00	147	473,55	237,44	710,99	8	25,85	13,85	39,70
5,01 - 7,50	4.663	29.582,39	108	691,16	157	1.010,10	488	2.130,15	911,72	3.041,87	26	92,83	72,54	165,37
7,51 - 10,00	4.400	39.042,33	110	968,68	194	1.706,12	358	2.213,03	936,79	3.149,82	15	78,07	48,02	126,09
10,01 - 12,50	3.484	39.621,87	100	1.142,13	149	1.687,11	200	1.706,90	542,45	2.249,35	10	65,53	44,05	109,58
12,51 - 15,00	3.051	42.290,86	80	1.113,23	143	1.979,58	165	1.726,19	539,29	2.265,48	6	70,94	14,26	85,20
15,01 - 20,00	3.636	63.264,74	86	1.499,65	152	2.641,45	203	2.723,13	803,49	3.526,62	5	52,31	36,11	88,42
20,01 - 25,00	1.592	35.785,90	38	857,00	80	1.807,00	92	1.451,06	596,88	2.047,94	5	64,62	49,54	114,16
25,01 - 30,00	822	22.615,53	11	302,35	39	1.072,92	60	1.199,06	434,74	1.633,80	1	25,00	2,99	27,99
30,01 - 40,00	744	25.713,48	24	828,92	43	1.501,71	59	1.541,72	507,75	2.049,47	4	104,11	28,73	132,84
40,01 - 50,00	379	17.017,77	7	312,04	19	849,33	24	878,24	189,89	1.068,13	2	37,40	44,13	81,53
50,01 - 75,00	348	20.923,16	11	701,24	17	1.049,58	24	1.094,84	344,61	1.439,45	1	37,96	30,50	68,46
75,01 - 100,00	162	13.975,27	1	76,00	5	429,15	5	349,96	91,70	441,66	1	29,67	54,48	84,15
100,01 - 150,00	119	14.757,03	1	132,00	3	375,97	3	212,08	130,41	342,49	—	—	—	—
150,01 - 200,00	52	9.027,57	1	194,96	1	165,00	5	858,26	14,70	872,96	1	175,80	13,10	188,90
200,01 - 250,00	34	7.582,60	—	—	1	241,04	1	234,81	2,00	236,81	—	—	—	—
250,01 - 500,00	87	29.747,38	—	—	1	428,03	—	—	—	—	1	13,59	382,11	395,70
500,01 - 1.000,00	38	26.835,96	—	—	—	—	2	1.357,58	43,00	1.400,58	—	—	—	—
1.000,01 - 2.500,00	20	29.353,62	—	—	—	—	—	—	—	—	—	—	—	—
oltre 2.500	2	5.653,06	—	—	—	—	—	—	—	—	—	—	—	—
TOTALE	47.263	516.832,43	2.137	10.803,41	1.546	18.027,70	3.670	22.573,59	7.826,08	30.399,67	242	1.045,59	984,56	2.030,15

CLASSI DI SUPERFICIE DELLE AZIENDE Ettari	PARTE IN AFFITTO E PARTE AD ALTRI TITOLI			PARTE IN PROPRIETÀ, PARTE IN AFFITTO E PARTE AD ALTRI TITOLI				T O T A L E						
	Aziende	Superficie			Aziende	Superficie			Aziende	Superficie				
		affitto	altri titoli	Totale		proprietà	affitto	altri titoli		Totale	proprietà	affitto	altri titoli	Totale
Fino a 0,10	—	—	—	—	—	—	—	—	1.057	69,38	8,23	1,23	78,84	
0,11 - 0,20	1	0,10	0,05	0,15	—	—	—	—	1.244	187,66	18,85	3,98	210,49	
0,21 - 0,30	—	—	—	—	—	—	—	—	1.083	263,48	27,61	7,05	298,14	
0,31 - 0,40	1	0,20	0,20	0,40	—	—	—	—	1.076	343,82	52,61	9,37	405,80	
0,41 - 0,50	—	—	—	—	2	0,27	0,24	0,41	0,92	1.290	535,89	69,63	20,14	625,66
0,51 - 0,75	—	—	—	—	1	0,30	0,20	0,05	0,55	1.973	1.091,78	145,82	24,79	1.262,39
0,76 - 1,00	3	1,29	1,28	2,57	—	—	—	—	2.966	2.391,07	281,64	55,20	2.727,91	
1,01 - 1,50	1	0,50	0,60	1,10	—	—	—	—	3.714	4.363,57	454,77	93,25	4.911,59	
1,51 - 2,00	—	—	—	—	2	1,60	1,00	0,61	3,21	3.054	5.094,66	414,66	118,30	5.627,62
2,01 - 2,50	—	—	—	—	—	—	—	—	2.220	4.662,46	428,82	101,25	5.192,53	
2,51 - 3,00	—	—	—	—	2	2,90	2,40	0,50	5,80	2.273	5.959,37	406,54	132,25	6.498,16
3,01 - 3,50	1	0,10	3,00	3,10	1	1,20	1,50	0,50	3,20	1.534	4.688,68	298,52	150,98	5.138,18
3,51 - 4,00	—	—	—	—	4	6,57	2,40	5,91	14,88	1.705	6.028,01	352,72	218,63	6.599,36
4,01 - 4,50	—	—	—	—	2	4,10	1,90	3,00	9,00	1.200	4.773,09	329,11	118,45	5.220,65
4,51 - 5,00	—	—	—	—	3	4,97	2,90	6,55	14,42	1.511	6.705,24	445,91	215,40	7.366,55
5,01 - 7,50	4	5,91	18,73	24,64	7	26,27	7,18	12,40	45,85	5.453	31.831,64	1.615,97	1.113,77	34.561,38
7,51 - 10,00	6	3,80	50,33	54,13	2	12,40	1,55	3,60	17,55	5.085	41.345,83	1.910,82	1.808,07	45.064,72
10,01 - 12,50	3	2,40	33,32	35,72	3	18,60	9,00	4,84	32,44	3.949	41.412,90	1.695,98	1.769,32	44.878,20
12,51 - 15,00	2	12,89	15,00	27,89	—	—	—	—	—	3.447	44.087,99	1.665,41	2.008,84	47.762,24
15,01 - 20,00	1	8,17	8,80	16,97	—	—	—	—	—	4.083	66.040,18	2.311,31	2.686,36	71.037,85
20,01 - 25,00	—	—	—	—	—	—	—	—	—	1.807	37.301,58	1.453,88	1.856,54	40.612,00
25,01 - 30,00	1	10,00	19,00	29,00	1	11,09	10,50	6,00	27,59	935	23.850,68	757,59	1.100,91	25.709,18
30,01 - 40,00	—	—	—	—	1	15,50	3,00	14,20	32,70	875	27.374,81	1.339,67	1.544,64	30.259,12
40,01 - 50,00	—	—	—	—	2	74,28	4,40	9,72	88,40	433	18.007,69	506,33	903,18	19.417,20
50,01 - 75,00	—	—	—	—	—	—	—	—	—	401	22.055,96	1.045,85	1.080,08	24.181,89
75,01 - 100,00	1	14,20	67,00	81,20	—	—	—	—	—	175	14.354,90	181,90	550,63	15.087,43
100,01 - 150,00	—	—	—	—	—	—	—	—	—	126	14.969,11	262,41	375,97	15.607,49
150,01 - 200,00	—	—	—	—	—	—	—	—	—	60	10.061,63	209,66	178,10	10.449,39
200,01 - 250,00	—	—	—	—	—	—	—	—	—	36	7.817,41	2,00	241,04	8.060,45
250,01 - 500,00	—	—	—	—	—	—	—	—	—	89	29.760,97	—	810,14	30.571,11
500,01 - 1.000,00	—	—	—	—	—	—	—	—	—	40	28.193,54	43,00	—	28.236,54
1.000,01 - 2.500,00	—	—	—	—	—	—	—	—	—	20	29.353,62	—	—	29.353,62
oltre 2.500	—	—	—	—	—	—	—	—	—	2	5.653,06	—	—	5.653,06
TOTALE	25	59,56	217,31	275,87	33	180,05	48,17	68,29	296,51	54.916	540.631,66	18.737,22	19.297,86	578.666,74

Segue Tav. 6 — Aziende per classe di superficie e titolo di possesso dei terreni

Superficie in ettari

B - PER FORMA DI CONDUZIONE

CLASSI DI SUPERFICIE DELLE AZIENDE <i>Ettari</i>	T O T A L E					SOLO PROPRIETÀ		SOLO AFFITTO		PARTE IN PROPRIETÀ E PARTE IN AFFITTO			
	Aziende	Superficie				Aziende	Superficie	Aziende	Superficie	Aziende	Superficie		
		proprietà	affitto	altri titoli	Totale						proprietà	affitto	Totale
CONDUZIONE DIRETTA DEL COLTIVATORE													
Fino a 0,10	1.016	66,80	8,14	0,77	75,71	881	66,54	115	7,68	8	0,26	0,46	0,72
0,11 - 0,20	1.142	171,10	18,60	3,18	192,88	1.010	169,89	98	17,31	15	1,21	1,19	2,40
0,21 - 0,30	971	236,59	26,42	4,20	267,21	849	233,75	82	22,57	24	2,59	3,85	6,44
0,31 - 0,40	976	310,85	51,81	5,26	367,92	810	304,56	111	42,55	38	5,19	9,06	14,25
0,41 - 0,50	1.156	476,10	68,51	15,81	560,42	958	464,94	119	57,58	41	8,65	10,69	19,34
0,51 - 0,75	1.763	966,70	143,01	16,77	1.126,48	1.458	929,68	162	105,25	112	34,05	37,56	71,61
0,76 - 1,00	2.565	2.047,69	268,07	37,46	2.353,22	2.154	1.975,45	211	195,91	152	67,59	70,87	138,46
1,01 - 1,50	3.195	3.734,24	440,45	40,48	4.215,17	2.669	3.526,83	199	263,78	283	190,89	176,17	367,06
1,51 - 2,00	2.486	4.124,60	381,37	61,64	4.567,61	2.085	3.845,36	108	198,86	243	258,52	181,51	440,03
2,01 - 2,50	1.728	3.606,85	386,07	41,06	4.033,98	1.394	3.260,83	86	201,36	221	324,32	184,71	509,03
2,51 - 3,00	1.712	4.463,32	374,85	46,25	4.884,42	1.440	4.111,47	60	173,48	186	327,21	198,97	526,18
3,01 - 3,50	1.059	3.247,70	262,22	62,42	3.572,34	874	2.923,32	27	90,28	143	305,14	170,34	475,48
3,51 - 4,00	1.106	3.905,11	318,32	45,80	4.269,23	911	3.521,35	35	135,84	140	354,12	180,58	534,70
4,01 - 4,50	748	2.934,76	274,91	35,87	3.245,54	596	2.589,55	24	103,65	114	322,10	169,36	491,46
4,51 - 5,00	832	3.660,00	345,50	41,50	4.047,00	667	3.247,26	29	141,52	122	388,42	201,58	590,00
5,01 - 7,50	2.450	13.952,28	1.203,65	174,05	15.329,98	1.932	12.086,78	65	409,64	411	1.778,00	786,32	2.564,32
7,51 - 10,00	1.541	12.209,22	1.178,78	125,65	13.513,69	1.188	10.434,12	46	397,54	286	1.725,43	780,79	2.506,22
10,01 - 12,50	816	8.194,65	871,48	135,06	9.201,19	616	6.957,32	37	418,35	145	1.178,15	444,13	1.622,28
12,51 - 15,00	641	7.995,98	796,19	34,62	8.826,79	484	6.669,76	25	342,24	125	1.262,78	453,95	1.716,73
15,01 - 20,00	780	12.353,31	1.192,60	58,17	13.604,08	591	10.309,83	32	566,21	153	2.033,67	626,39	2.660,06
20,01 - 25,00	389	7.733,76	903,04	139,53	8.776,33	296	6.692,14	18	402,74	67	998,00	500,30	1.498,30
25,01 - 30,00	231	5.730,50	531,11	89,65	6.351,26	173	4.770,62	5	137,19	48	923,79	383,42	1.307,21
30,01 - 40,00	238	7.260,61	959,48	21,20	8.241,29	171	5.940,75	15	506,02	50	1.279,96	450,46	1.730,42
40,01 - 50,00	116	4.689,36	394,92	116,55	5.200,83	85	4.009,62	6	264,14	16	588,66	126,38	715,04
50,01 - 75,00	100	5.113,36	830,47	125,40	6.069,23	72	4.371,41	9	560,34	17	741,95	270,13	1.012,08
75,01 - 100,00	28	2.169,83	161,70	67,00	2.398,53	23	1.979,50	1	76,00	3	190,33	71,50	261,83
100,01 - 150,00	7	726,63	115,41	—	842,04	5	619,85	—	—	2	106,78	115,41	222,19
150,01 - 200,00	4	667,49	2,00	—	669,49	3	504,23	—	—	1	163,26	2,00	165,26
200,01 - 250,00	—	—	—	—	—	—	—	—	—	—	—	—	—
250,01 - 500,00	—	—	—	—	—	—	—	—	—	—	—	—	—
500,01 - 1.000,00	1	646,00	—	—	646,00	1	646,00	—	—	—	—	—	—
1.000,01 - 2.500,00	—	—	—	—	—	—	—	—	—	—	—	—	—
oltre 2.500	—	—	—	—	—	—	—	—	—	—	—	—	—
TOTALE	29.807	123.395,39	12.509,08	1.545,39	137.449,86	24.404	107.162,71	1.725	5.838,03	3.166	15.561,02	6.608,08	22.169,10

CONDUZIONE CON SALARIATI E/O COMPARTICIPANTI

Fino a 0,10	25	1,41	0,09	0,29	1,79	19	1,35	1	0,05	1	0,06	0,04	0,10
0,11 - 0,20	53	8,25	0,25	0,48	8,98	48	8,15	1	0,20	1	0,10	0,05	0,15
0,21 - 0,30	62	14,37	0,91	1,95	17,23	51	14,03	3	0,90	1	0,28	0,01	0,29
0,31 - 0,40	46	16,56	—	0,80	17,36	44	16,56	—	—	—	—	—	—
0,41 - 0,50	55	25,12	—	1,46	26,58	52	25,12	—	—	—	—	—	—
0,51 - 0,75	97	55,91	1,78	4,67	62,36	85	54,76	2	1,13	2	0,45	0,65	1,10
0,76 - 1,00	134	111,35	3,80	9,36	124,51	119	110,60	3	2,86	2	0,75	0,94	1,69
1,01 - 1,50	150	173,52	5,22	20,31	199,05	127	168,51	2	2,50	5	3,42	2,72	6,14
1,51 - 2,00	150	250,52	6,43	22,45	279,40	133	247,06	2	4,00	3	3,20	2,43	5,63
2,01 - 2,50	106	225,83	1,00	20,64	247,47	96	224,33	—	—	1	1,50	1,00	2,50
2,51 - 3,00	112	293,08	1,69	24,14	318,91	100	284,95	—	—	3	6,63	1,69	8,32
3,01 - 3,50	66	184,77	3,50	33,93	222,20	55	184,77	1	3,50	—	—	—	—
3,51 - 4,00	105	338,79	1,50	66,96	407,25	86	334,29	—	—	1	2,50	1,50	4,00
4,01 - 4,50	57	218,95	—	26,22	245,17	51	218,95	—	—	—	—	—	—
4,51 - 5,00	101	448,73	10,00	33,89	492,62	91	444,03	1	5,00	2	4,70	5,00	9,70
5,01 - 7,50	306	1.769,57	4,10	158,31	1.931,98	279	1.762,27	—	—	1	3,90	2,90	6,80
7,51 - 10,00	336	2.707,75	58,81	220,98	2.987,54	302	2.684,32	5	46,46	4	23,43	12,35	35,78
10,01 - 12,50	236	2.384,50	64,45	231,37	2.680,32	207	2.351,00	5	56,10	3	28,00	8,35	36,35
12,51 - 15,00	282	3.520,70	47,50	362,92	3.931,12	250	3.484,70	3	43,00	3	36,00	4,50	40,50
15,01 - 20,00	372	5.841,59	151,54	568,44	6.561,57	328	5.767,62	7	121,80	5	62,47	29,74	92,21
20,01 - 25,00	240	5.008,29	37,86	395,70	5.441,85	218	4.935,54	1	20,30	3	51,75	17,56	69,31
25,01 - 30,00	186	4.749,99	62,50	358,59	5.171,08	169	4.703,53	2	54,10	2	46,46	8,40	54,86
30,01 - 40,00	261	8.131,72	24,00	969,06	9.124,78	229	7.999,22	—	—	3	80,50	24,00	104,50
40,01 - 50,00	183	7.791,50	91,53	358,52	8.241,55	170	7.659,53	1	47,90	4	131,97	43,63	175,60
50,01 - 75,00	186	10.314,35	144,90	787,79	11.247,04	170	10.229,87	2	140,90	1	46,52	4,00	50,52
75,01 - 100,00	123	10.251,66	20,20	403,63	10.675,49	116	10.062,36	—	—	2	159,63	20,20	179,83
100,01 - 150,00	106	12.676,28	147,00	375,97	13.199,25	101	12.570,98	1	132,00	1	105,30	15,00	120,30
150,01 - 200,00	54	9.005,56	207,66	178,10	9.391,32	47	8.134,76	1	194,96	4	695,00	12,70	707,70
200,01 - 250,00	36	7.817,41	2,00	241,04	8.060,45	34	7.582,60	—	—	1	234,81	2,00	236,81
250,01 - 500,00	86	28.924,85	—	810,14	29.734,99	84	28.911,26	—	—	—	—	—	—
500,01 - 1.000,00	39	27.547,54	43,00	—	27.590,54	37	26.189,96	—	—	2	1.357,58	43,00	1.400,58
1.000,01 - 2.500,00	20	29.353,62	—	—	29.353,62	20	29.353,62	—	—	—	—	—	—
oltre 2.500	2	5.653,06	—	—	5.653,06	2	5.653,06	—	—	—	—	—	—
TOTALE	4.373	185.817,10	1.143,22	6.688,11	193.648,43	3.920	182.373,66	44	877,66	61	3.086,91	264,36	3.351,27

Segue Tav. 6 — Aziende per classe di superficie e titolo di possesso dei terreni

Superficie in ettari

Segue B — PER FORMA DI CONDUZIONE

CLASSI DI SUPERFICIE DELLE AZIENDE Ettari	T O T A L E				S O L O P R O P R I E T À		S O L O A F F I T T O		P A R T E I N P R O P R I E T À E P A R T E I N A F F I T T O				
	Aziende	Superficie			Aziende	Superficie	Aziende	Superficie	Aziende	Superficie			
		proprietà	affitto	altri titoli						Totale	proprietà	affitto	Totale
CONDUZIONE A COLONIA PARZIARIA APPODERATA													
Fino a 0,10	—	—	—	—	—	—	—	—	—	—	—	—	—
0,11 - 0,20	—	—	—	—	—	—	—	—	—	—	—	—	—
0,21 - 0,30	—	—	—	—	—	—	—	—	—	—	—	—	—
0,31 - 0,40	—	—	—	—	—	—	—	—	—	—	—	—	—
0,41 - 0,50	—	—	—	—	—	—	—	—	—	—	—	—	—
0,51 - 0,75	—	—	—	—	—	—	—	—	—	—	—	—	—
0,76 - 1,00	176	156,52	7,20	4,80	168,52	163	156,42	7	6,50	1	0,10	0,70	0,80
1,01 - 1,50	303	376,01	9,10	27,56	412,67	273	370,86	3	4,20	7	5,15	4,90	19,05
1,51 - 2,00	372	649,08	22,94	26,11	698,13	340	636,87	9	16,95	8	9,31	5,99	15,30
2,01 - 2,50	368	787,70	41,75	39,55	869,00	324	763,75	13	31,15	13	20,95	10,60	31,55
2,51 - 3,00	436	1.172,32	30,00	56,06	1.258,38	399	1.150,77	7	20,30	10	19,10	9,70	28,80
3,01 - 3,50	394	1.240,00	32,60	54,63	1.327,23	358	1.205,20	6	20,70	14	34,80	11,90	46,70
3,51 - 4,00	487	1.757,70	32,90	105,87	1.896,47	439	1.711,09	3	11,80	16	40,91	20,60	61,51
4,01 - 4,50	394	1.614,91	54,20	56,36	1.725,47	353	1.546,66	6	26,40	22	68,25	27,80	96,05
4,51 - 5,00	572	2.573,45	89,81	135,15	2.798,41	509	2.490,82	12	59,05	22	76,13	30,26	106,39
5,01 - 7,50	2.689	16.069,74	408,22	776,22	17.254,18	2.445	15.693,29	43	281,52	76	348,25	122,50	470,75
7,51 - 10,00	3.205	26.411,17	673,23	1.451,70	28.536,10	2.908	25.906,20	59	524,68	68	464,17	143,65	607,82
10,01 - 12,50	2.897	30.833,75	760,05	1.402,89	32.996,69	2.661	30.313,55	58	667,68	52	500,75	89,97	590,72
12,51 - 15,00	2.522	32.544,41	821,72	1.611,30	34.977,43	2.315	32.109,50	52	727,99	37	427,41	80,84	508,25
15,01 - 20,00	2.929	47.810,78	967,17	2.059,75	50.837,70	2.715	47.152,79	47	811,64	45	626,99	147,36	774,35
20,01 - 25,00	1.178	24.559,53	512,98	1.321,31	26.393,82	1.078	24.158,22	19	433,96	22	401,31	79,02	480,33
25,01 - 30,00	518	13.370,19	163,98	652,67	14.186,84	480	13.141,38	4	111,06	10	228,81	42,92	271,73
30,01 - 40,00	376	11.982,48	356,19	554,38	12.893,05	344	11.773,51	9	322,90	6	181,26	33,29	214,55
40,01 - 50,00	134	5.526,83	19,88	428,11	5.974,82	120	5.348,62	—	—	4	157,61	19,88	177,49
50,01 - 75,00	114	6.562,65	70,48	166,89	6.800,02	105	6.256,28	—	—	6	306,37	70,48	376,85
75,01 - 100,00	24	1.933,41	—	80,00	2.013,41	23	1.933,41	—	—	—	—	—	—
100,01 - 150,00	13	1.566,20	—	—	1.566,20	13	1.566,20	—	—	—	—	—	—
150,01 - 200,00	2	388,58	—	—	388,58	2	388,58	—	—	—	—	—	—
200,01 - 250,00	—	—	—	—	—	—	—	—	—	—	—	—	—
250,01 - 500,00	3	836,12	—	—	836,12	3	836,12	—	—	—	—	—	—
500,01 - 1.000,00	—	—	—	—	—	—	—	—	—	—	—	—	—
1.000,01 - 2.500,00	—	—	—	—	—	—	—	—	—	—	—	—	—
oltre 2.500	—	—	—	—	—	—	—	—	—	—	—	—	—
TOTALE	20.106	230.723,53	5.074,40	11.011,31	246.809,24	18.370	226.610,09	357	4.078,48	439	3.917,63	952,36	4.869,99

ALTRA FORMA DI CONDUZIONE

Fino a 0,10	16	1,17	—	0,17	1,34	14	1,17	—	—	—	—	—	—
0,11 - 0,20	49	8,31	—	0,32	8,63	47	8,31	—	—	—	—	—	—
0,21 - 0,30	50	12,52	0,28	0,90	13,70	46	12,52	1	0,28	—	—	—	—
0,31 - 0,40	54	16,41	0,80	3,31	20,52	43	16,41	2	0,80	—	—	—	—
0,41 - 0,50	79	34,67	1,12	2,87	38,66	70	34,37	2	0,92	1	0,30	0,20	0,50
0,51 - 0,75	113	69,17	1,03	3,35	73,55	105	68,21	1	0,75	1	0,43	0,28	0,71
0,76 - 1,00	91	75,51	2,57	3,58	81,66	84	75,51	3	2,57	—	—	—	—
1,01 - 3,50	56	79,80	—	4,90	84,70	62	79,19	—	—	—	—	—	—
1,51 - 2,00	46	70,46	3,92	8,10	82,48	39	69,96	2	3,92	—	—	—	—
2,01 - 2,50	18	42,08	—	—	42,08	18	42,08	—	—	—	—	—	—
2,51 - 3,00	13	30,65	—	5,80	36,45	11	30,65	—	—	—	—	—	—
3,01 - 3,50	5	16,21	0,20	—	16,41	4	13,21	—	—	1	3,00	0,20	3,20
3,51 - 4,00	7	26,41	—	—	26,41	7	26,41	—	—	—	—	—	—
4,01 - 4,50	1	4,47	—	—	4,47	1	4,47	—	—	—	—	—	—
4,51 - 5,00	6	23,06	0,60	4,86	28,52	4	18,76	—	—	1	4,30	0,60	4,90
5,01 - 7,50	8	40,05	—	5,19	45,24	7	40,05	—	—	—	—	—	—
7,51 - 10,00	3	17,69	—	9,70	27,39	2	17,69	—	—	—	—	—	—
10,01 - 12,50	—	—	—	—	—	—	—	—	—	—	—	—	—
12,51 - 15,00	2	26,90	—	—	26,90	2	26,90	—	—	—	—	—	—
15,01 - 20,00	2	34,50	—	—	34,50	2	34,50	—	—	—	—	—	—
20,01 - 25,00	—	—	—	—	—	—	—	—	—	—	—	—	—
25,01 - 30,00	—	—	—	—	—	—	—	—	—	—	—	—	—
30,01 - 40,00	—	—	—	—	—	—	—	—	—	—	—	—	—
40,01 - 50,00	—	—	—	—	—	—	—	—	—	—	—	—	—
50,01 - 75,00	1	65,60	—	—	65,60	1	55,60	—	—	—	—	—	—
75,01 - 100,00	—	—	—	—	—	—	—	—	—	—	—	—	—
100,01 - 150,00	—	—	—	—	—	—	—	—	—	—	—	—	—
150,01 - 200,00	—	—	—	—	—	—	—	—	—	—	—	—	—
200,01 - 250,00	—	—	—	—	—	—	—	—	—	—	—	—	—
250,01 - 500,00	—	—	—	—	—	—	—	—	—	—	—	—	—
500,01 - 1.000,00	—	—	—	—	—	—	—	—	—	—	—	—	—
1.000,01 - 2.500,00	—	—	—	—	—	—	—	—	—	—	—	—	—
oltre 2.500	—	—	—	—	—	—	—	—	—	—	—	—	—
TOTALE	530	695,64	10,52	53,05	759,21	569	685,97	11	9,24	4	8,03	1,28	9,31

Segue Tav. 6 — Aziende per classe di superficie e titolo di possesso dei terreni

Superficie in ettari
C — PER ZONA ALTIMETRICA

CLASSI DI SUPERFICIE DELLE AZIENDE Ettari	T O T A L E					SOLO PROPRIETÀ		SOLO AFFITTO		PARTE IN PROPRIETÀ E PARTE IN AFFITTO			
	Aziende	Superficie			Totale	Aziende	Superficie	Aziende	Superficie	Aziende	Superficie		
		proprietà	affitto	altri titoli							proprietà	affitto	Totale
M O N T A G N A													
Fino a 0,10	81	5,14	0,91	0,14	6,19	67	4,97	8	0,70	4	0,17	0,21	0,38
0,11 - 0,20	196	30,23	2,24	1,13	33,60	176	29,93	10	1,86	4	0,30	0,38	0,68
0,21 - 0,30	212	52,54	3,89	1,30	57,73	191	52,11	13	3,45	3	0,33	0,44	0,77
0,31 - 0,40	235	80,01	6,44	1,59	88,04	208	77,61	13	5,11	9	2,07	1,33	3,40
0,41 - 0,50	294	123,57	12,91	5,15	141,63	252	121,19	23	11,42	7	1,75	1,49	3,24
0,51 - 0,75	561	314,27	33,68	7,24	355,19	484	305,62	39	24,83	26	7,69	8,85	16,54
0,76 - 1,00	865	708,71	69,37	15,48	793,56	748	686,59	56	51,10	43	21,62	17,37	38,99
1,01 - 1,50	1.110	1.329,57	116,30	23,71	1.469,58	957	1.269,26	55	71,59	73	49,91	44,71	94,62
1,51 - 2,00	1.004	1.705,94	103,55	34,28	1.843,77	870	1.600,44	25	45,63	86	96,94	57,92	154,86
2,01 - 2,50	802	1.710,41	126,15	32,41	1.868,97	670	1.562,03	23	53,68	89	134,03	72,47	206,50
2,51 - 3,00	777	2.043,39	130,12	38,58	2.212,09	665	1.894,25	17	48,67	78	140,06	81,45	221,51
3,01 - 3,50	539	1.643,47	91,48	60,53	1.795,48	443	1.477,14	5	16,06	68	151,89	73,82	225,71
3,51 - 4,00	593	2.108,31	103,03	75,77	2.287,11	498	1.923,07	9	34,48	62	168,74	68,15	236,89
4,01 - 4,50	413	1.646,66	124,35	16,38	1.787,39	340	1.472,12	12	51,75	53	158,09	70,70	228,79
4,51 - 5,00	536	2.350,21	197,04	64,29	2.611,54	433	2.112,78	11	53,87	76	226,71	140,77	367,48
5,01 - 7,50	1.565	9.638,74	530,99	229,90	10.499,63	1.324	8.342,89	24	149,64	271	1.231,07	477,74	1.708,81
7,51 - 10,00	1.330	10.769,02	713,18	275,11	11.757,31	1.062	9.396,75	20	174,04	214	1.348,50	537,84	1.886,34
10,01 - 12,50	941	9.697,02	528,60	408,97	10.634,59	759	8.588,58	12	136,18	127	1.040,76	383,42	1.424,18
12,51 - 15,00	842	10.575,61	563,19	521,99	11.660,79	670	9.297,85	10	135,64	120	1.226,12	421,66	1.647,78
15,01 - 20,00	1.140	18.369,14	908,23	666,13	19.943,50	940	16.456,36	21	367,82	140	1.896,97	532,24	2.429,21
20,01 - 25,00	670	13.834,80	543,21	626,94	15.104,95	564	12.732,27	10	229,48	67	1.081,21	413,73	1.494,94
25,01 - 30,00	387	9.785,20	480,33	379,92	10.645,45	317	8.739,81	3	82,79	51	1.009,30	377,04	1.386,34
30,01 - 40,00	428	13.384,53	759,70	572,00	14.716,23	351	12.068,55	9	293,66	50	1.272,77	463,04	1.735,81
40,01 - 50,00	197	8.072,35	326,99	363,25	8.762,59	161	7.167,43	4	173,30	21	793,24	149,29	942,53
50,01 - 75,00	192	10.324,70	622,58	529,07	11.476,35	158	9.417,08	6	387,47	19	907,62	235,11	1.142,73
75,01 - 100,00	58	5.664,92	55,20	97,00	5.817,12	64	5.454,91	—	—	3	210,01	55,20	265,21
100,01 - 150,00	42	4.894,39	115,41	115,89	5.125,69	39	4.787,61	—	—	2	106,78	115,41	222,19
150,01 - 200,00	24	4.229,44	2,00	—	4.231,44	23	4.066,18	—	—	1	163,26	2,00	165,26
200,01 - 250,00	15	3.348,61	—	—	3.348,61	15	3.348,61	—	—	—	—	—	—
250,01 - 500,00	41	14.583,65	—	—	14.583,65	41	14.583,65	—	—	—	—	—	—
500,01 - 1.000,00	23	16.089,34	—	—	16.089,34	23	16.089,34	—	—	—	—	—	—
1.000,01 - 2.500,00	15	22.528,35	—	—	22.528,35	15	22.528,35	—	—	—	—	—	—
oltre 2.500	1	2.928,13	—	—	2.928,13	1	2.928,13	—	—	—	—	—	—
TOTALE	16.239	204.570,37	7.471,07	5.164,15	217.205,59	13.529	190.583,46	438	2.604,22	1.767	13.447,91	4.803,78	18.251,69

C O L L I N A

Fino a 0,10	976	64,24	7,32	1,09	72,65	847	64,09	108	7,03	5	0,15	0,29	0,44
0,11 - 0,20	1.048	157,43	16,61	2,85	176,89	929	156,42	89	15,65	12	1,01	0,86	1,87
0,21 - 0,30	871	219,94	23,72	5,75	240,41	755	208,19	73	20,30	22	2,54	3,42	5,96
0,31 - 0,40	841	263,81	46,17	7,78	317,76	689	259,92	100	38,24	29	3,12	7,73	10,85
0,41 - 0,50	996	412,32	56,72	14,99	484,03	828	403,24	98	47,08	35	7,20	9,40	16,60
0,51 - 0,75	1.412	777,51	112,14	17,55	907,20	1.164	747,03	126	82,30	89	27,24	29,64	56,88
0,76 - 1,00	2.101	1.632,36	212,27	39,72	1.934,35	1.772	1.631,39	168	156,74	112	46,82	51,14	97,96
1,01 - 1,50	2.604	3.034,00	338,47	59,54	3.442,01	2.174	2.876,13	149	198,89	222	149,55	159,08	288,63
1,51 - 2,00	2.050	3.388,72	311,11	84,02	3.783,85	1.731	3.198,81	96	178,10	168	174,09	132,01	306,10
2,01 - 2,50	1.418	2.952,05	302,67	68,84	3.323,56	1.162	2.728,96	76	178,83	146	212,74	123,84	336,58
2,51 - 3,00	1.496	3.915,98	276,42	93,67	4.286,07	1.285	3.583,59	50	145,11	121	212,88	128,91	341,79
3,01 - 3,50	995	3.045,21	207,04	90,45	3.342,70	848	2.349,36	29	98,42	90	191,05	108,62	299,67
3,51 - 4,00	1.112	3.919,70	249,69	142,86	4.312,25	1.045	3.570,07	29	113,16	95	228,79	134,53	363,32
4,01 - 4,50	787	3.126,43	204,76	102,07	3.433,26	561	2.387,51	18	78,30	83	232,26	126,46	358,72
4,51 - 5,00	975	4.355,03	248,87	151,11	4.755,01	838	4.088,09	31	151,70	71	246,84	96,67	343,51
5,01 - 7,50	3.788	22.192,90	984,98	883,87	24.061,75	3.339	21.239,50	84	541,52	217	899,08	433,98	1.333,06
7,51 - 10,00	3.755	30.576,81	1.197,64	1.532,96	33.307,41	3.338	29.545,58	90	794,64	144	864,53	398,95	1.263,48
10,01 - 12,50	3.008	31.715,88	1.167,38	1.360,35	34.243,61	2.725	31.033,29	88	1.005,95	73	566,14	159,03	825,17
12,51 - 15,00	2.605	33.512,38	1.102,22	1.486,85	36.101,45	2.381	32.993,01	70	977,59	45	500,07	117,63	617,70
15,01 - 20,00	2.943	47.671,04	1.403,08	2.020,23	51.094,35	2.596	46.808,38	65	1.131,83	63	826,16	271,25	1.097,41
20,01 - 25,00	1.137	23.466,78	810,67	1.229,60	25.507,05	1.028	23.053,63	28	527,52	25	369,85	183,15	553,00
25,01 - 30,00	548	14.065,48	777,26	720,99	15.063,73	505	13.875,72	8	219,56	9	189,76	57,70	247,46
30,01 - 40,00	447	13.990,28	579,97	972,64	15.542,89	393	13.544,93	15	535,26	9	268,95	44,71	313,66
40,01 - 50,00	236	9.935,34	179,34	539,93	10.654,61	218	9.350,34	3	138,74	3	85,00	40,60	125,60
50,01 - 75,00	209	11.731,26	423,27	551,01	12.705,54	190	11.506,08	5	313,77	5	187,22	109,50	296,72
75,01 - 100,00	107	8.639,98	126,70	453,63	9.270,31	98	8.520,36	1	76,00	2	139,95	36,50	176,45
100,01 - 150,00	84	10.074,72	147,00	260,08	10.481,80	80	9.369,42	1	132,00	1	105,30	15,00	120,30
150,01 - 200,00	36	5.832,19	207,66	178,10	6.217,95	29	4.361,39	1	194,96	4	695,00	12,70	707,70
200,01 - 250,00	21	4.468,80	2,00	241,04	4.711,84	19	4.233,99	—	—	1	234,81	2,00	236,81
250,01 - 500,00	48	15.177,32	—	810,14	15.987,46	46	15.163,73	—	—	—	—	—	—
500,01 - 1.000,00	17	12.104,20	43,00	—	12.147,20	15	10.746,62	—	—	2	1.357,58	43,00	1.400,58
1.000,01 - 2.500,00	5	6.825,27	—	—	6.825,27	5	6.825,27	—	—	—	—	—	—
oltre 2.500	1	2.724,93	—	—	2.724,93	1	2.724,93	—	—	—	—	—	—
TOTALE	38.677	336.051,29	11.266,15	14.133,71	361.461,15	33.734	326.248,97	1.699	8.199,19	1.903	9.125,68	3.022,30	12.147,98

TAV. 7 — Aziende per classe di superficie

Superficie
A - T O

CLASSI DI SUPERFICIE DELLE AZIENDE	AZIENDE COSTI- TUTE DA UN UNICO CORPO		AZIENDE I CUI TERRENI SONO															
			2		3		4		5		6		7		8		9	
	Aziende	Superficie	Aziende	Superficie	Aziende	Superficie	Aziende	Superficie	Aziende	Superficie	Aziende	Superficie	Aziende	Superficie	Aziende	Superficie	Aziende	Superficie
Fino a 0,10	992	73,39	61	5,15	4	0,30	—	—	—	—	—	—	—	—	—	—	—	—
0,11 - 0,20 .	1.077	181,83	145	24,87	18	3,09	4	0,70	—	—	—	—	—	—	—	—	—	—
0,21 - 0,30 .	863	237,39	184	50,62	31	8,79	4	1,04	—	—	1	0,30	—	—	—	—	—	—
0,31 - 0,40 .	784	295,54	214	81,08	62	23,15	12	4,54	3	1,10	—	—	1	0,39	—	—	—	—
0,41 - 0,50 .	886	430,35	296	143,29	82	39,32	20	9,73	4	1,99	1	0,50	—	—	—	—	1	0,4
0,51 - 0,75 .	1.155	740,16	538	341,43	210	135,55	57	36,78	9	5,77	4	2,70	—	—	—	—	—	—
0,76 - 1,00 .	1.659	1.526,13	767	704,11	363	333,34	116	106,58	36	34,30	16	15,12	5	4,43	2	1,90	1	1,0
1,01 - 1,50 .	1.566	2.067,97	1.028	1.351,44	614	817,54	295	392,38	129	172,20	46	60,83	23	31,23	8	10,94	3	4,3
1,51 - 2,00 .	1.148	2.125,31	710	1.302,62	569	1.045,83	309	564,03	153	280,24	94	176,90	41	76,36	14	26,14	3	5,3
2,01 - 2,50 .	727	1.694,53	484	1.132,56	392	918,48	268	627,32	152	354,41	103	242,37	31	73,77	30	71,55	11	25,3
2,51 - 3,00 .	727	2.079,22	444	1.271,16	420	1.203,35	270	770,20	182	517,73	105	298,79	57	163,57	36	102,32	12	34,2
3,01 - 3,50 .	460	1.542,88	290	967,95	247	827,38	168	560,41	135	452,85	89	299,70	64	213,80	38	126,55	17	57,4
3,51 - 4,00 .	513	1.995,49	331	1.282,14	248	959,11	191	736,71	142	544,83	110	424,98	73	280,42	34	131,73	17	65,1
4,01 - 4,50 .	342	1.490,69	224	975,50	180	783,98	142	613,39	107	465,39	72	312,78	42	183,78	35	151,87	18	77,7
4,51 - 5,00 .	454	2.221,83	248	1.207,62	217	1.055,30	155	751,77	128	620,61	92	449,50	61	299,60	46	223,94	27	130,7
5,01 - 7,50 .	1.795	11.468,81	869	5.492,16	720	4.575,68	516	3.234,70	370	2.297,79	311	1.947,26	213	1.332,59	176	1.116,02	88	563,2
7,51 - 10,00 .	2.019	17.960,95	798	7.111,34	615	5.428,42	356	3.150,44	283	2.474,31	233	2.052,84	166	1.446,99	132	1.169,77	74	648,5
10,01 - 12,50 .	1.809	20.566,95	615	6.982,08	417	4.758,64	282	3.214,78	192	2.173,44	114	1.286,35	105	1.189,86	68	772,56	38	427,1
12,51 - 15,00 .	1.730	24.005,87	498	6.922,56	336	4.655,02	203	2.789,41	126	1.735,32	92	1.270,07	82	1.128,28	53	732,92	32	443,1
15,01 - 20,00 .	2.134	37.228,60	536	9.249,98	370	6.429,11	205	3.575,31	147	2.547,73	101	1.739,02	76	1.332,94	69	1.212,17	29	490,1
20,01 - 25,00 .	962	21.649,79	223	4.965,61	133	3.002,17	86	1.924,25	68	1.512,37	42	956,10	39	866,65	40	906,77	8	179,2
25,01 - 30,00 .	491	13.496,09	92	2.546,01	65	1.798,58	42	1.160,23	31	866,82	27	732,22	17	465,64	14	384,61	6	165,3
30,01 - 40,00 .	453	15.579,14	89	3.078,01	61	2.157,18	38	1.307,54	33	1.117,38	21	737,53	15	532,61	13	451,14	6	211,4
40,01 - 50,00 .	190	8.548,20	40	1.779,40	40	1.791,45	26	1.191,21	13	569,85	11	495,26	12	531,95	8	356,46	7	322,5
50,01 - 75,00 .	176	10.755,96	29	1.737,91	41	2.434,56	26	1.567,92	19	1.128,08	9	551,10	8	451,01	7	402,24	1	50,6
75,01 - 100,00 .	66	5.671,86	20	1.722,74	11	935,27	14	1.187,31	11	946,08	5	431,50	6	529,58	4	348,90	2	164,7
100,01 - 150,00 .	40	4.961,37	6	745,76	11	1.382,51	12	1.455,68	10	1.230,62	8	1.052,21	2	234,10	7	866,30	3	365,8
150,01 - 200,00 .	20	3.540,77	8	1.401,01	7	1.194,24	3	554,96	4	674,77	1	167,79	4	699,75	1	160,78	1	168,9
200,01 - 250,00 .	13	2.942,80	2	426,95	1	218,00	1	240,00	2	456,42	3	621,63	2	445,00	2	467,14	—	—
250,01 - 500,00 .	17	5.849,99	5	1.403,62	5	1.834,16	11	3.710,60	10	3.348,37	1	253,10	2	808,08	1	352,81	1	441,0
500,01 - 1.000,00 .	11	7.217,44	—	—	3	2.319,30	3	1.881,30	2	1.240,51	—	—	2	1.129,56	—	—	1	695,1
1.000,01 - 2.500,00 .	6	7.972,01	—	—	2	2.981,23	—	—	—	—	1	2.347,41	2	2.989,39	—	—	—	—
oltre 2.500	1	2.724,93	—	—	—	—	—	—	—	—	—	—	—	—	—	—	—	—
TOTALE . . .	25.286	240.844,24	9.794	66.406,68	6.495	56.050,03	3.835	37.321,22	2.501	27.771,28	1.713	18.925,86	1.151	17.441,33	838	10.547,53	407	5.739

e frammentazione in corpi di terreno

n ettari

A L E

FRAMMENTATI IN CORPI																	TOTALE		
10		11 - 15			16 - 20			21 - 25			26 - 50			oltre 50			Aziende	Corpi	Superficie
Aziende	Superficie	Aziende	Corpi	Superficie	Aziende	Corpi	Superficie	Aziende	Corpi	Superficie	Aziende	Corpi	Superficie	Aziende	Corpi	Superficie			
—	—	—	—	—	—	—	—	—	—	—	—	—	—	—	—	—	1.057	1.126	78,84
—	—	—	—	—	—	—	—	—	—	—	—	—	—	—	—	—	1.244	1.437	210,49
—	—	—	—	—	—	—	—	—	—	—	—	—	—	—	—	—	1.083	1.346	298,14
—	—	—	—	—	—	—	—	—	—	—	—	—	—	—	—	—	1.076	1.468	405,80
—	—	—	—	—	—	—	—	—	—	—	—	—	—	—	—	—	1.290	1.839	625,66
—	—	—	—	—	—	—	—	—	—	—	—	—	—	—	—	—	1.973	3.158	1.262,39
—	—	—	—	—	—	—	—	1	22	1,00	—	—	—	—	—	—	2.966	5.104	2.727,91
2	2,68	—	—	—	—	—	—	—	—	—	—	—	—	—	—	—	3.714	7.837	4.911,59
9	17,43	3	36	5,63	—	—	—	1	22	1,80	—	—	—	—	—	—	3.054	7.414	5.627,62
12	28,38	7	86	16,85	2	36	4,90	—	—	—	1	30	2,06	—	—	—	2.220	6.149	5.192,53
15	42,93	4	52	11,70	1	18	2,96	—	—	—	—	—	—	—	—	—	2.273	6.510	6.498,16
13	44,27	10	119	34,52	3	55	10,43	—	—	—	—	—	—	—	—	—	1.534	4.871	5.138,18
21	81,47	22	276	85,57	3	54	11,79	—	—	—	—	—	—	—	—	—	1.705	5.529	6.599,36
21	92,05	15	188	64,71	2	39	8,75	—	—	—	—	—	—	—	—	—	1.200	4.038	5.220,65
42	205,27	32	405	157,12	6	107	28,80	2	48	9,52	1	34	4,97	—	—	—	1.511	5.465	7.366,55
148	943,76	212	2.700	1.363,60	24	450	155,11	9	204	56,11	2	61	14,46	—	—	—	5.453	20.059	34.561,38
127	1.104,83	186	2.430	1.654,35	66	1.186	593,15	19	436	168,27	11	325	100,52	—	—	—	5.085	18.228	45.064,72
97	1.100,43	132	1.729	1.497,60	47	860	533,29	15	351	171,68	18	578	202,95	—	—	—	3.949	13.171	44.878,20
78	1.075,36	115	1.498	1.579,19	60	1.098	835,95	21	483	292,66	21	627	295,75	—	—	—	3.447	11.500	47.762,24
101	1.749,66	150	1.949	2.591,25	83	1.552	1.449,08	29	684	498,33	45	1.533	804,75	8	520	139,88	4.083	15.070	71.037,85
47	1.060,11	66	856	1.508,04	40	744	891,59	12	289	267,37	38	1.302	856,13	3	202	65,70	1.807	7.271	40.612,00
28	769,07	54	719	1.465,84	29	538	786,81	13	315	362,30	23	832	623,73	3	180	86,13	935	4.504	25.709,18
24	829,44	38	497	1.329,02	19	347	673,25	16	387	563,20	40	1.455	1.370,62	9	575	321,62	875	5.021	30.259,12
13	573,57	23	316	1.041,43	12	230	530,36	10	239	446,20	20	725	878,02	8	612	361,48	433	3.088	19.417,20
9	547,81	23	311	1.383,57	8	144	436,95	13	299	792,16	20	720	1.206,28	12	1.085	735,88	401	3.380	24.181,89
6	504,83	4	60	361,74	10	195	906,59	4	92	338,17	7	258	606,18	5	360	432,68	175	1.397	15.087,43
2	255,48	5	64	599,80	5	90	618,41	3	75	356,42	9	348	1.126,15	3	225	356,91	126	1.150	15.607,49
1	183,00	4	50	705,09	—	—	—	—	—	—	2	92	326,14	4	327	672,12	60	619	10.449,39
2	433,00	5	62	1.081,78	—	—	—	1	25	243,00	1	46	241,30	1	68	243,43	36	303	8.060,45
5	1.626,99	9	124	3.054,61	—	—	—	6	139	2.028,47	8	280	2.904,97	8	815	2.953,66	89	1.581	30.571,11
1	649,81	—	—	—	1	16	765,90	—	—	—	4	147	3.133,39	12	1.688	9.203,97	40	1.926	28.236,54
—	—	1	12	1.026,38	—	—	—	—	—	—	1	32	1.002,25	7	1.124	11.034,95	20	1.200	29.353,62
—	—	—	—	—	—	—	—	—	—	—	—	—	—	1	85	2.928,13	2	86	5.653,06
24	13.921,63	1.120	14.539	22.619,39	421	7.759	9.244,07	175	4.110	6.596,66	272	9.425	15.700,62	84	7.866	29.536,54	54.916	172.845	578.666,74

Seque Tav. 7 — Aziende per classe di superficie

Superficie

B - PER FORMA

CLASSI DI SUPERFICIE DELLE AZIENDE <i>Ettari</i>	AZIENDE COSTI- TUTE DA UN UNICO CORPO		AZIENDE I CUI TERRENI SONO															
	Aziende	Superficie	2		3		4		5		6		7		8		9	
			Aziende	Superficie	Aziende	Superficie	Aziende	Superficie	Aziende	Superficie	Aziende	Superficie	Aziende	Superficie	Aziende	Superficie	Aziende	Superficie
Fino a 0,10	955	70,56	58	4,95	3	0,20	—	—	—	—	—	—	—	—	—	—	—	—
0,11 - 0,20	988	166,50	136	23,22	15	2,61	3	0,55	—	—	—	—	—	—	—	—	—	—
0,21 - 0,30	768	211,07	169	46,51	29	8,29	4	1,04	—	—	—	—	—	—	—	—	—	—
0,31 - 0,40	699	263,25	201	76,26	61	22,78	11	4,14	3	1,10	—	—	—	—	—	—	—	—
0,41 - 0,50	786	381,76	272	131,42	75	35,94	17	8,33	4	1,99	1	0,50	—	—	—	—	—	—
0,51 - 0,75	999	639,50	508	321,90	194	125,01	51	32,94	7	4,43	4	2,70	—	—	—	—	—	—
0,76 - 1,00	1.368	1.253,34	701	642,80	335	307,24	103	94,92	34	32,30	16	15,12	4	3,60	2	1,90	1	1,0
1,01 - 1,50	1.251	1.642,91	905	1.188,73	569	757,86	272	360,75	121	161,73	42	55,10	22	30,09	8	10,94	3	4,3
1,51 - 2,00	818	1.509,92	589	1.077,57	504	922,78	278	506,74	144	263,54	86	161,70	40	74,56	13	24,14	2	3,6
2,01 - 2,50	467	1.083,31	380	887,49	320	746,61	239	558,90	139	324,29	93	219,42	31	73,77	29	69,31	11	25,3
2,51 - 3,00	444	1.264,23	321	917,70	330	944,00	238	678,62	172	489,50	96	272,95	50	143,02	33	93,52	11	31,6
3,01 - 3,50	235	782,03	190	633,16	182	609,30	137	454,73	116	390,38	75	252,71	58	193,76	34	113,11	16	53,5
3,51 - 4,00	236	916,28	184	711,40	169	651,91	146	561,68	126	482,10	98	378,88	63	241,34	32	123,73	14	53,6
4,01 - 4,50	158	687,22	131	569,56	103	446,47	102	439,31	85	368,85	54	233,64	37	162,21	29	125,17	15	64,4
4,51 - 5,00	140	682,32	119	580,72	114	550,39	105	508,82	100	483,72	70	341,47	57	280,10	39	189,49	22	106,4
5,01 - 7,50	444	2.791,58	292	1.806,56	303	1.890,62	262	1.617,92	225	1.383,69	210	1.295,83	160	1.003,36	136	857,76	69	444,2
7,51 - 10,00	302	2.635,86	162	1.418,49	143	1.246,79	124	1.087,00	121	1.049,61	112	979,68	101	883,31	91	803,06	48	418,1
10,01 - 12,50	163	1.840,18	88	990,43	60	678,24	58	652,67	63	711,42	41	454,59	45	498,38	40	453,78	24	268,1
12,51 - 15,00	134	1.843,96	70	972,44	42	574,77	39	542,22	28	381,69	31	419,86	31	424,11	24	329,25	14	193,7
15,01 - 20,00	156	2.743,34	77	1.363,15	47	824,97	40	701,60	37	645,37	36	619,59	30	528,24	36	635,43	14	241,7
20,01 - 25,00	87	1.963,25	39	872,42	22	507,36	21	479,02	16	348,51	11	254,36	17	381,61	20	452,32	4	89,1
25,01 - 30,00	49	1.357,66	19	537,24	7	193,26	16	433,28	9	253,12	17	459,99	6	169,66	7	190,84	5	136,1
30,01 - 40,00	61	2.089,95	23	798,28	5	174,16	3	104,35	10	340,94	9	314,74	10	351,85	7	246,75	5	179,4
40,01 - 50,00	31	1.382,47	8	370,70	5	229,76	7	320,62	4	178,70	—	—	6	264,20	3	133,43	6	272,1
50,01 - 75,00	29	1.800,33	4	239,47	8	460,04	5	315,40	1	71,50	1	58,00	3	159,45	4	236,22	1	50,1
75,01 - 100,00	4	331,87	3	260,90	1	93,32	—	—	—	—	—	—	2	171,53	—	—	—	—
100,01 - 150,00	—	—	—	—	—	—	1	130,00	—	—	—	—	—	—	—	—	—	—
150,01 - 200,00	—	—	—	—	3	504,23	—	—	—	—	—	—	—	—	—	—	—	—
200,01 - 250,00	—	—	—	—	—	—	—	—	—	—	—	—	—	—	—	—	—	—
250,01 - 500,00	—	—	—	—	—	—	—	—	—	—	—	—	—	—	—	—	—	—
500,01 - 1.000,00	—	—	—	—	—	—	—	—	—	—	—	—	—	—	—	—	—	—
1.000,01 - 2.500,00	—	—	—	—	—	—	—	—	—	—	—	—	—	—	—	—	—	—
oltre 2.500	—	—	—	—	—	—	—	—	—	—	—	—	—	—	—	—	—	—
TOTALE	11.772	32.334,65	5.649	17.443,47	3.649	13.508,91	2.282	10.595,55	1.565	8.368,48	1.104	6.790,53	774	6.038,54	587	5.090,15	266	2.640,

CONDUZIONE DIRETTA

CONDUZIONE CON SALARI

Fino a 0,10	21	1,49	3	0,20	1	0,10	—	—	—	—	—	—	—	—	—	—	—	—
0,11 - 0,20	45	7,63	6	1,05	1	0,15	1	0,15	—	—	—	—	—	—	—	—	—	—
0,21 - 0,30	51	14,26	10	2,71	1	0,26	—	—	—	—	—	—	—	—	—	—	—	—
0,31 - 0,40	36	13,63	8	2,96	1	0,37	1	0,40	—	—	—	—	—	—	—	—	—	—
0,41 - 0,50	40	19,28	10	4,92	5	2,38	—	—	—	—	—	—	—	—	—	—	—	—
0,51 - 0,75	66	41,95	15	9,75	10	6,78	4	2,54	2	1,34	—	—	—	—	—	—	—	—
0,76 - 1,00	84	78,95	25	22,62	13	12,15	9	7,96	2	2,00	—	—	1	0,83	—	—	—	—
1,01 - 1,50	77	104,79	38	47,88	18	23,16	8	11,14	4	5,21	4	5,73	1	1,14	—	—	—	—
1,51 - 2,00	81	151,88	35	63,76	15	27,95	11	20,41	2	3,90	3	5,90	1	1,80	1	2,00	—	—
2,01 - 2,50	54	126,74	17	39,17	16	37,79	11	25,57	3	6,90	2	4,90	—	—	1	2,24	—	—
2,51 - 3,00	55	158,97	20	56,78	17	48,35	6	16,36	4	10,53	2	5,63	3	8,55	1	2,80	1	2
3,01 - 3,50	35	118,90	8	26,85	6	19,88	8	26,98	5	16,15	2	6,64	—	—	2	6,80	—	—
3,51 - 4,00	59	230,11	18	69,71	6	22,75	5	19,50	5	19,52	3	11,10	4	15,18	—	—	1	4
4,01 - 4,50	25	107,60	11	47,01	7	30,34	3	12,60	5	21,45	3	12,92	—	—	—	—	1	4
4,51 - 5,00	49	239,76	13	63,30	9	44,23	7	33,89	6	29,27	5	24,44	—	—	2	9,65	2	9
5,01 - 7,50	126	809,36	50	312,71	35	223,91	28	169,39	14	85,37	11	71,56	14	86,81	5	30,91	5	29
7,51 - 10,00	163	1.458,20	50	449,51	41	365,58	14	119,75	13	109,55	16	142,67	4	34,70	8	73,10	3	25
10,01 - 12,50	126	1.428,18	29	331,76	22	252,80	11	124,31	8	88,40	5	56,84	12	139,05	4	44,49	—	—
12,51 - 15,00	157	2.179,26	33	463,16	23	326,73	17	232,42	11	157,00	6	83,14	7	95,60	5	69,87	3	41
15,01 - 20,00	196	3.450,88	47	832,09	37	643,03	15	267,02	18	320,85	10	176,98	13	232,90	4	71,71	3	47
20,01 - 25,00	114	2.590,47	33	739,87	27	618,96	14	315,10	11	249,85	7	161,34	6	130,70	2	46,00	3	68
25,01 - 30,00	81	2.250,33	19	537,23	26	728,97	10	277,52	9	251,01	3	82,63	5	137,68	4	112,37	—	—
30,01 - 40,00	127	4.448,65	30	1.061,91	35	1.245,76	20	692,35	13	429,41	5	170,94	1	38,00	2	57,78	1	32
40,01 - 50,00	68	3.126,32	25	1.095,80	26	1.159,15	13	597,49	6	268,52	8	355,15	5	219,00	4	179,03	1	49
50,01 - 75,00	78	4.808,57	19	1.126,26	20	1.187,12	10	614,31	13	785,55	5	325,50	5	291,56	3	156,02	—	—
75,01 - 100,00	40	3.491,17	17	1.461,84	10	841,95	13	1.109,31	10	859,49	5	431,50	4	358,05	4	348,90	2	164
100,01 - 150,00	29	3.622,49	5	635,76	10	1.265,19	11	1.325,68	10	1.230,62	8	1.052,21	2	234,10	7	86,30	3	

Segue Tav. 7 — Aziende per classe di superficie

Super

Segue B - PER FO

CLASSI DI SUPERFICIE DELLE AZIENDE Ettari	AZIENDE COSTI- TUTE DA UN UNICO CORPO		AZIENDE I CUI TERRENI SO															
			2		3		4		5		6		7		8		9	
	Aziende	Superficie	Aziende	Superficie	Aziende	Superficie	Aziende	Superficie	Aziende	Superficie	Aziende	Superficie	Aziende	Superficie	Aziende	Superficie	Aziende	Superficie
Fino a 0,10	—	—	—	—	—	—	—	—	—	—	—	—	—	—	—	—	—	—
0,11 - 0,20	—	—	—	—	—	—	—	—	—	—	—	—	—	—	—	—	—	—
0,21 - 0,30	—	—	—	—	—	—	—	—	—	—	—	—	—	—	—	—	—	—
0,31 - 0,40	—	—	—	—	—	—	—	—	—	—	—	—	—	—	—	—	—	—
0,41 - 0,50	—	—	—	—	—	—	—	—	—	—	—	—	—	—	—	—	—	—
0,51 - 0,75	—	—	—	—	—	—	—	—	—	—	—	—	—	—	—	—	—	—
0,76 - 1,00	135	129,38	31	29,79	7	6,60	3	2,75	—	—	—	—	—	—	—	—	—	—
1,01 - 1,50	199	270,86	66	90,11	24	32,74	10	13,70	4	5,26	—	—	—	—	—	—	—	—
1,51 - 2,00	226	422,58	77	144,89	43	82,10	18	33,46	5	9,40	3	5,70	—	—	—	—	—	—
2,01 - 2,50	198	465,73	83	196,63	52	124,82	17	40,35	9	20,92	8	18,05	—	—	—	—	—	—
2,51 - 3,00	221	536,08	101	291,05	71	205,64	25	72,60	5	14,80	7	20,21	4	12,00	2	6,00	—	—
3,01 - 3,50	189	538,45	90	301,48	58	195,00	23	78,70	13	43,07	12	40,35	6	20,04	2	6,64	1	—
3,51 - 4,00	215	337,83	128	497,33	70	273,01	40	155,53	11	43,21	9	35,00	6	23,99	2	8,00	2	—
4,01 - 4,50	159	595,87	82	358,93	69	302,70	37	161,48	17	75,09	15	66,22	5	21,57	6	26,70	2	—
4,51 - 5,00	264	1.294,75	115	558,70	92	451,50	43	209,06	21	102,76	17	83,59	4	19,50	5	24,80	3	—
5,01 - 7,50	1.222	7.851,82	526	3.367,70	382	2.461,15	226	1.447,39	131	828,73	89	574,37	38	336,62	35	227,35	14	—
7,51 - 10,00	1.553	13.857,49	586	5.243,34	430	3.806,35	218	1.043,69	149	1.315,15	105	931,09	61	328,98	33	293,61	23	—
10,01 - 12,50	1.520	17.298,59	498	5.659,89	335	3.827,60	213	2.437,80	121	1.373,62	68	774,92	48	352,43	34	274,29	14	—
12,51 - 15,00	1.438	19.369,65	395	5.486,96	271	3.753,52	147	2.014,77	87	1.196,63	54	753,17	44	608,57	24	333,80	15	—
15,01 - 20,00	1.780	30.999,88	412	7.054,74	286	4.961,11	150	2.606,69	92	1.581,51	55	942,45	33	371,80	29	505,03	12	—
20,01 - 25,00	761	17.996,07	151	3.353,32	84	1.875,85	51	1.130,13	41	914,01	24	540,40	16	354,34	18	408,45	1	—
25,01 - 30,00	361	9.888,10	54	1.471,54	32	876,35	16	449,43	13	362,69	7	389,60	6	158,30	3	81,40	1	—
30,01 - 40,00	265	9.040,54	36	1.217,82	21	737,26	15	510,84	10	347,03	7	351,85	4	142,70	4	136,61	—	—
40,01 - 50,00	91	4.039,41	7	312,90	9	402,54	6	273,10	3	122,63	3	140,11	1	48,75	1	44,00	—	—
50,01 - 75,00	68	4.081,46	6	372,18	13	787,40	11	638,21	5	271,03	3	167,60	—	—	—	—	—	—
75,01 - 100,00	22	1.848,82	—	—	—	—	1	78,00	1	86,59	—	—	—	—	—	—	—	—
100,01 - 150,00	11	1.338,88	1	110,00	1	117,32	—	—	—	—	—	—	—	—	—	—	—	—
150,01 - 200,00	2	388,58	—	—	—	—	—	—	—	—	—	—	—	—	—	—	—	—
200,01 - 250,00	—	—	—	—	—	—	—	—	—	—	—	—	—	—	—	—	—	—
250,01 - 500,00	—	—	1	269,04	—	—	2	567,08	—	—	—	—	—	—	—	—	—	—
500,01 - 1.000,00	—	—	—	—	—	—	—	—	—	—	—	—	—	—	—	—	—	—
1.000,01 - 2.500,00	—	—	—	—	—	—	—	—	—	—	—	—	—	—	—	—	—	—
oltre 2.500	—	—	—	—	—	—	—	—	—	—	—	—	—	—	—	—	—	—
TOTALE	10.900	143.090,82	3.446	33.388,34	2.350	25.280,56	1.272	14.864,76	738	8.714,13	486	5.534,68	276	3.299,56	188	2.376,69	88	94

CONDUZIONE A COLO

ALTRA FO

Fino a 0,10	16	1,34	—	—	—	—	—	—	—	—	—	—	—	—	—	—	—	—
0,11 - 0,20	44	7,70	3	0,60	2	0,33	—	—	—	—	—	—	—	—	—	—	—	—
0,21 - 0,30	44	12,06	5	1,40	1	0,24	—	—	—	—	—	—	—	—	—	—	—	—
0,31 - 0,40	49	18,66	5	1,86	—	—	—	—	—	—	—	—	—	—	—	—	—	—
0,41 - 0,50	60	29,31	14	6,95	2	1,00	3	1,40	—	—	—	—	—	—	—	—	—	—
0,51 - 0,75	90	58,74	15	9,78	6	3,76	2	1,30	—	—	—	—	—	—	—	—	—	—
0,76 - 1,00	72	64,46	10	8,90	8	7,35	1	0,95	—	—	—	—	—	—	—	—	—	—
1,01 - 1,50	39	49,41	19	24,72	3	3,78	5	6,79	—	—	—	—	—	—	—	—	—	—
1,51 - 2,00	23	40,93	9	16,40	7	13,00	2	3,42	2	3,40	2	3,60	—	—	—	—	—	—
2,01 - 2,50	8	18,75	4	9,27	4	9,26	1	2,50	1	2,30	—	—	—	—	—	—	—	—
2,51 - 3,00	7	19,94	2	5,63	2	5,36	1	2,62	1	2,90	—	—	—	—	—	—	—	—
3,01 - 3,50	1	31,50	2	6,46	1	3,20	—	—	1	3,25	—	—	—	—	—	—	—	—
3,51 - 4,00	3	11,27	1	3,70	3	11,44	—	—	—	—	—	—	—	—	—	—	—	—
4,01 - 4,50	—	—	—	—	1	4,47	—	—	—	—	—	—	—	—	—	—	—	—
4,51 - 5,00	1	51,00	1	4,90	2	9,18	—	—	1	4,86	—	—	—	—	—	—	—	—
5,01 - 7,50	3	161,05	1	5,19	—	—	—	—	—	—	—	—	—	—	—	—	—	—
7,51 - 10,00	1	51,40	—	—	1	9,70	—	—	—	—	—	—	—	—	—	—	—	—
10,01 - 12,50	—	—	—	—	—	—	—	—	—	—	—	—	—	—	—	—	—	—
12,51 - 15,00	1	131,00	—	—	—	—	—	—	—	—	—	—	—	—	—	—	—	—
15,01 - 20,00	2	341,50	—	—	—	—	—	—	—	—	—	—	—	—	—	—	—	—
20,01 - 25,00	—	—	—	—	—	—	—	—	—	—	—	—	—	—	—	—	—	—
25,01 - 30,00	—	—	—	—	—	—	—	—	—	—	—	—	—	—	—	—	—	—
30,01 - 40,00	—	—	—	—	—	—	—	—	—	—	—	—	—	—	—	—	—	—
40,01 - 50,00	—	—	—	—	—	—	—	—	—	—	—	—	—	—	—	—	—	—
50,01 - 75,00	1	651,60	—	—	—	—	—	—	—	—	—	—	—	—	—	—	—	—
75,01 - 100,00	—	—	—	—	—	—	—	—	—	—	—	—	—	—	—	—	—	—
100,01 - 150,00	—	—	—	—	—	—	—	—	—	—	—	—	—	—	—	—	—	—
150,01 - 200,00	—	—	—	—	—	—	—	—	—	—	—	—	—	—	—	—	—	—
200,01 - 250,00	—	—	—	—	—	—	—	—	—	—	—	—	—	—	—	—	—	—
250,01 - 500,00	—	—	—	—	—	—	—	—	—	—	—	—	—	—	—	—	—	—
500,01 - 1.000,00	—	—	—	—	—	—	—	—	—	—	—	—	—	—	—	—	—	—
1.000,01 - 2.500,00	—	—	—	—	—	—	—	—	—	—	—	—	—	—	—	—	—	—
oltre 2.500	—	—	—	—	—	—	—	—	—	—	—	—	—	—	—	—	—	—
TOTALE	465	4.791,59	91	105,														

Segue Tav. 7 — Aziende per classe di superf

Super
C - PER ZO

CLASSI DI SUPERFICIE DELLE AZIENDE <i>Ettari</i>	AZIENDE COSTI- TUTE DA UN UNICO CORPO		AZIENDE I CUI TERRENI SO:															
	Aziende	Superficie	2		3		4		5		6		7		8		9	
			Aziende	Superficie	Aziende	Superficie	Aziende	Superficie	Aziende	Superficie	Aziende	Superficie	Aziende	Superficie	Aziende	Superficie	Aziende	Superficie
Fino a 0,10	62	4,59	16	1,37	3	0,23	—	—	—	—	—	—	—	—	—	—	—	—
0,11 - 0,20	160	27,27	29	5,06	6	1,07	1	0,20	—	—	—	—	—	—	—	—	—	—
0,21 - 0,30	160	43,15	42	11,63	8	2,35	1	0,30	—	—	—	—	—	—	—	—	—	—
0,31 - 0,40	155	57,88	51	19,33	19	7,05	7	2,68	3	1,10	—	—	—	—	—	—	—	—
0,41 - 0,50	192	92,41	75	36,17	22	10,55	5	2,50	—	—	—	—	—	—	—	—	—	—
0,51 - 0,75	285	180,61	163	102,75	89	56,17	17	11,05	5	3,31	2	1,30	—	—	—	—	—	—
0,76 - 1,00	394	362,34	242	220,94	140	127,79	59	54,32	17	16,51	7	6,33	4	3,43	2	1,90	—	—
1,01 - 1,50	365	482,49	297	390,95	221	292,78	113	149,57	61	82,09	28	37,19	17	22,93	5	7,40	1	1
1,51 - 2,00	254	470,14	203	368,73	210	382,97	150	272,01	82	151,01	60	113,77	25	47,54	8	14,94	2	3
2,01 - 2,50	167	384,57	136	316,43	151	352,27	131	306,17	80	185,22	65	153,68	23	55,02	23	54,81	9	20
2,51 - 3,00	149	424,16	109	311,62	148	423,21	116	329,34	102	288,50	64	181,48	41	117,57	25	70,42	8	22
3,01 - 3,50	99	327,39	64	212,73	87	290,23	80	264,94	66	221,39	44	147,47	41	136,46	25	82,97	15	50
3,51 - 4,00	111	432,85	74	287,27	78	300,30	72	276,05	72	273,49	66	253,31	46	176,60	26	100,33	10	38
4,01 - 4,50	66	286,01	58	251,53	45	193,47	52	223,88	53	229,86	45	194,03	26	113,11	23	99,81	13	56
4,51 - 5,00	88	433,09	54	263,81	53	254,85	65	314,29	66	319,70	48	233,61	44	216,50	30	146,49	17	81
5,01 - 7,50	293	1.862,30	142	878,91	180	1.130,14	168	1.061,87	143	886,80	157	974,28	113	705,84	104	654,24	57	364
7,51 - 10,00	346	3.088,08	111	974,41	92	812,76	87	763,75	83	720,83	81	717,98	77	671,00	78	690,85	38	330
10,01 - 12,50	301	3.416,18	82	921,67	62	697,18	51	570,53	58	658,81	34	383,42	48	533,00	41	464,31	24	271
12,51 - 15,00	322	4.482,47	64	896,58	50	700,93	37	506,68	28	386,31	29	395,85	33	450,02	24	323,73	13	177
15,01 - 20,00	504	8.885,73	82	1.424,01	56	978,01	32	554,52	40	700,17	31	541,36	35	606,02	39	682,61	12	199
20,01 - 25,00	330	7.444,07	53	1.200,82	25	567,12	29	646,14	23	510,10	9	211,99	17	378,77	18	414,17	3	66
25,01 - 30,00	175	4.800,69	26	726,41	16	450,44	13	363,25	13	370,41	13	354,54	7	189,32	9	251,21	3	82
30,01 - 40,00	217	7.431,76	29	1.010,04	19	656,19	8	256,97	15	560,06	9	315,85	8	276,22	7	240,76	3	106
40,01 - 50,00	79	3.528,39	15	653,46	17	755,48	9	412,22	4	172,65	2	88,25	3	132,80	3	132,93	3	134
50,01 - 75,00	78	4.701,52	12	734,49	18	1.028,75	11	676,21	8	474,25	1	58,00	3	174,45	4	231,50	1	50
75,01 - 100,00	22	1.846,97	9	759,96	5	420,58	4	332,50	5	425,89	1	94,00	1	83,00	1	95,00	1	88
100,01 - 150,00	12	1.501,75	2	265,55	2	248,67	4	459,00	3	340,00	2	227,83	2	234,10	1	135,73	—	—
150,01 - 200,00	6	1.080,22	2	346,17	1	182,39	1	200,00	2	356,67	—	—	2	354,00	1	160,78	1	168
200,01 - 250,00	4	863,80	—	—	—	—	—	—	1	208,42	1	214,73	1	230,00	1	226,10	—	—
250,01 - 500,00	7	2.560,45	5	1.403,62	1	416,89	4	1.527,03	1	313,87	1	253,10	2	808,08	—	—	1	441
500,01 - 1.000,00	6	3.833,01	—	—	—	—	—	—	1	653,18	—	—	2	1.129,56	—	—	1	695
1.000,01 - 2.500,00	5	6.770,41	—	—	2	2.981,23	—	—	—	—	—	—	1	2.347,41	1	1.636,86	—	—
oltre 2.500	—	—	—	—	—	—	—	—	—	—	—	—	—	—	—	—	—	—
TOTALE	5.414	72.106,75	2.247	14.996,42	1.826	14.722,05	1.328	11.191,15	1.034	8.797,42	802	8.561,06	622	9.482,20	498	5.282,99	236	3.454

M O 2

Fino a 0,10	930	68,80	45	3,78	1	0,07	—	—	—	—	—	—	—	—	—	—	—	—
0,11 - 0,20	917	154,56	116	19,81	12	2,02	3	0,50	—	—	—	—	—	—	—	—	—	—
0,21 - 0,30	703	194,24	142	38,99	23	6,44	3	0,74	—	—	—	—	—	—	—	—	—	—
0,31 - 0,40	629	237,66	163	61,75	43	16,10	5	1,86	—	—	—	—	—	—	—	—	—	—
0,41 - 0,50	694	337,94	221	107,12	60	28,77	15	7,23	4	1,99	1	0,50	—	—	—	—	—	—
0,51 - 0,75	870	559,55	375	238,68	121	79,38	40	25,73	4	2,46	2	1,40	—	—	—	—	—	—
0,76 - 1,00	1.265	1.163,79	525	483,17	223	205,55	57	52,26	19	17,79	9	8,79	1	1,00	—	—	—	—
1,01 - 1,50	1.201	1.585,48	731	960,49	393	524,76	182	242,81	68	90,11	18	23,64	6	8,30	3	3,54	2	—
1,51 - 2,00	894	1.655,17	507	933,89	359	662,86	159	292,02	71	129,23	34	63,13	16	28,82	6	11,20	1	—
2,01 - 2,50	560	1.309,96	348	816,13	241	566,21	137	321,15	72	169,19	38	88,69	8	18,75	7	16,74	2	—
2,51 - 3,00	578	1.655,06	335	959,54	272	780,14	154	440,86	80	229,23	41	117,31	16	46,00	11	31,90	4	1
3,01 - 3,50	361	1.215,49	226	755,22	160	537,15	88	295,47	69	231,46	45	152,23	23	77,34	13	43,58	2	—
3,51 - 4,00	402	1.562,64	257	994,87	170	658,81	119	460,66	70	271,34	44	171,67	27	103,82	8	31,40	7	2
4,01 - 4,50	276	1.204,68	166	723,97	135	590,51	90	389,51	54	235,53	27	118,75	16	70,67	12	52,06	5	2
4,51 - 5,00	366	1.788,74	194	943,81	164	800,45	90	437,48	62	300,91	44	215,89	17	83,10	16	77,45	10	4
5,01 - 7,50	1.502	9.906,51	727	4.613,25	540	3.445,54	348	2.172,83	227	1.410,99	154	972,98	100	626,75	72	461,78	31	19
7,51 - 10,00	1.673	14.372,87	687	6.136,93	523	4.615,66	269	2.386,69	200	1.753,48	152	1.334,86	89	775,99	54	478,92	36	31
10,01 - 12,50	1.508	17.150,77	533	6.060,41	355	4.061,46	231	2.644,25	134	1.514,63	80	902,93	57	656,86	27	308,25	14	15
12,51 - 15,00	1.408	19.523,40	434	6.025,98	286	3.954,09	166	2.282,73	98	1.349,01	63	874,22	49	678,26	29	409,19	19	26
15,01 - 20,00	1.630	28.342,87	454	7.825,97	314	5.451,10	173	3.020,79	107	1.847,56	70	1.197,66	41	726,92	30	529,56	17	25
20,01 - 25,00	632	14.205,72	170	3.764,79	108	2.435,05	57	1.278,11	45	1.002,27	33	744,11	22	487,88	22	492,60	5	11
25,01 - 30,00	316	8.595,40	66	1.819,60	49	1.348,14	29	796,98	18	496,41	14	377,68	10	276,32	5	133,40	3	8
30,01 - 40,00	236	8.147,38	60	2.067,97	42	1.500,99	30	1.050,57	18	617,32	12	421,68	7	256,39	6	210,38	3	10
40,01 - 50,00	111	5.019,81	25	1.125,94	23	1.035,97	17	778,99	9	397,20	9	407,01	9	399,15	5	223,53	4	18
50,01 - 75,00	98	6.054,44	17	1.003,42	23	1.405,81	15	891,71	11	653,83	8	493,10	5	276,56	3	170,74	—	—

mmmentazione in corpi di terreno

ETRICA

M M E N T A T I I N C O R P I																T O T A L E		
10	11 - 15			16 - 20			21 - 25			26 - 50			oltre 50			Aziende	Corpi	Superficie
Superficie	Aziende	Corpi	Superficie	Aziende	Corpi	Superficie	Aziende	Corpi	Superficie	Aziende	Corpi	Superficie	Aziende	Corpi	Superficie			
—	—	—	—	—	—	—	—	—	—	—	—	—	—	—	—	81	103	6,19
—	—	—	—	—	—	—	—	—	—	—	—	—	—	—	—	196	240	33,60
—	—	—	—	—	—	—	—	—	—	—	—	—	—	—	—	212	278	57,73
—	—	—	—	—	—	—	—	—	—	—	—	—	—	—	—	235	357	88,04
—	—	—	—	—	—	—	—	—	—	—	—	—	—	—	—	294	428	141,63
—	—	—	—	—	—	—	—	—	—	—	—	—	—	—	—	561	983	355,19
—	—	—	—	—	—	—	—	—	—	—	—	—	—	—	—	865	1.705	793,56
2,68	—	—	—	—	—	—	—	—	—	—	—	—	—	—	—	1.110	2.735	1.469,58
15,43	1	12	1,83	—	—	—	1	22	1,80	—	—	—	—	—	—	1.004	3.031	1.843,77
23,74	4	47	9,45	2	36	4,90	—	—	—	1	30	2,06	—	—	—	802	2.845	1.868,97
31,33	3	39	8,90	1	18	2,96	—	—	—	—	—	—	—	—	—	777	2.895	2.212,09
33,97	6	74	20,56	2	38	6,93	—	—	—	—	—	—	—	—	—	539	2.236	1.795,48
66,37	19	242	74,21	2	34	8,00	—	—	—	—	—	—	—	—	—	593	2.503	2.287,11
79,20	13	166	55,71	1	20	4,50	—	—	—	—	—	—	—	—	—	413	1.909	1.787,39
180,67	26	329	127,94	5	87	24,20	2	48	9,52	1	34	4,97	—	—	—	536	2.802	2.611,54
703,19	165	2.109	1.065,17	23	430	149,21	9	204	56,11	1	28	7,46	—	—	—	1.665	9.453	10.499,63
866,13	153	2.008	1.360,62	57	1.026	510,06	18	414	159,27	10	299	90,62	—	—	—	1.330	8.335	11.757,31
768,90	105	1.380	1.188,86	37	679	419,29	14	329	161,13	16	518	179,95	—	—	—	941	5.815	10.634,59
671,67	96	1.260	1.313,44	58	1.061	808,35	21	483	292,66	18	539	254,25	—	—	—	842	5.435	11.660,79
1.076,84	108	1.407	1.860,47	67	1.261	1.170,93	25	596	426,63	39	1.333	696,36	8	520	139,88	1.140	7.752	19.943,50
653,92	48	628	1.086,23	36	670	802,39	12	289	267,37	36	1.234	812,07	2	112	42,90	670	4.309	15.104,95
438,80	38	502	1.029,45	23	425	624,53	13	315	362,30	19	585	515,97	3	180	86,13	387	2.885	10.645,45
303,39	27	357	947,40	17	307	598,50	14	338	488,91	37	1.364	1.261,82	9	575	321,62	428	3.663	14.716,23
264,37	11	150	498,48	11	210	489,26	6	144	260,30	20	725	878,02	8	612	361,48	197	2.201	8.762,59
116,22	12	167	742,08	6	110	325,32	10	232	585,32	16	508	969,68	10	784	608,10	192	2.229	11.476,35
79,83	3	45	262,74	6	118	549,84	2	48	173,40	2	86	172,03	5	360	432,68	58	793	5.817,12
—	1	12	115,89	3	55	411,01	1	25	100,78	6	240	728,47	3	225	356,91	42	644	5.125,69
—	3	38	548,98	—	—	—	—	—	—	2	92	326,14	3	267	507,12	24	455	4.231,44
433,00	2	25	444,83	—	—	—	1	25	243,00	1	46	241,30	1	68	243,43	15	214	3.348,61
663,54	3	41	984,23	—	—	—	3	71	1.006,72	5	182	1.783,16	6	463	2.421,28	41	847	14.583,65
649,81	—	—	—	—	—	—	—	—	—	1	34	799,45	11	1.616	8.328,97	23	1.693	16.089,34
—	—	—	—	—	—	—	—	—	—	1	32	1.002,25	5	998	7.790,19	15	1.054	22.528,35
—	—	—	—	—	—	—	—	—	—	—	—	—	1	85	2.928,13	1	85	2.928,13
8.123,00	847	11.038	13.747,47	357	6.585	6.910,18	152	3.583	4.595,22	232	8.109	10.726,03	75	6.865	24.568,82	16.209	83.012	317.205,59

A

—	—	—	—	—	—	—	—	—	—	—	—	—	—	—	—	976	1.023	72,65
—	—	—	—	—	—	—	—	—	—	—	—	—	—	—	—	1.048	1.197	176,89
—	—	—	—	—	—	—	—	—	—	—	—	—	—	—	—	871	1.068	240,41
—	—	—	—	—	—	—	—	—	—	—	—	—	—	—	—	841	1.111	317,76
—	—	—	—	—	—	—	—	—	—	—	—	—	—	—	—	996	1.411	484,03
—	—	—	—	—	—	—	—	—	—	—	—	—	—	—	—	1.412	2.175	907,20
—	—	—	—	—	—	—	1	22	1,00	—	—	—	—	—	—	2.101	3.399	1.934,35
2,00	2	24	3,80	—	—	—	—	—	—	—	—	—	—	—	—	2.604	5.102	3.442,01
4,64	3	39	7,40	—	—	—	—	—	—	—	—	—	—	—	—	2.050	4.383	3.783,85
11,60	1	13	2,80	—	—	—	—	—	—	—	—	—	—	—	—	1.418	3.304	3.323,56
10,30	4	45	13,96	1	17	3,50	—	—	—	—	—	—	—	—	—	1.496	3.615	4.286,07
15,10	3	34	11,36	1	20	3,79	—	—	—	—	—	—	—	—	—	995	2.635	3.342,70
12,85	2	22	9,00	1	19	4,25	—	—	—	—	—	—	—	—	—	1.112	2.926	4.312,25
24,60	6	76	29,18	1	20	4,60	—	—	—	—	—	—	—	—	—	787	2.129	3.433,26
240,57	47	591	298,43	1	20	5,90	—	—	—	—	—	—	—	—	—	975	2.563	4.755,01
238,70	33	422	293,73	9	160	83,09	1	22	9,00	1	33	7,00	—	—	—	3.788	10.606	24.061,75
331,53	27	349	308,74	10	181	114,00	1	22	10,55	2	26	9,90	—	—	—	3.755	9.893	33.307,41
403,69	19	238	265,75	2	37	27,60	—	—	—	3	88	23,00	—	—	—	3.008	7.356	34.243,61
672,82	42	542	730,78	16	291	278,15	4	88	71,70	6	200	41,50	—	—	—	2.605	6.065	36.101,45
406,19	18	228	421,81	4	74	89,20	—	—	—	2	68	108,39	—	—	—	2.943	7.318	51.094,35
330,27	16	217	436,39	6	113	162,28	—	—	—	4	147	44,06	1	90	22,80	1.137	2.962	25.507,05
526,05	11	140	381,62	2	40	74,75	2	49	74,29	3	91	107,76	—	—	—	548	1.619	15.063,73
309,20	12	166	542,95	1	20	41,10	4	95	185,90	—	—	—	—	—	—	447	1.358	15.542,89
431,59	11	144	641,49	2	34	111,63	3	67	206,84	4	112	108,80	—	—	—	236	887	10.654,61
425,00	1	15	99,00	4	77	356,75	2	44	164,77	5	172	236,60	2	301	127,78	209	1.151	12.705,54
255,48	4	52	483,91	2	35	207,40	2	50	255,64	3	108	434,15	—	—	—	107	604	9.270,31
183,00	1	12	156,11	—	—	—	—	—	—	—	—	397,68	—	—	—	84	506	10.481,80
—	3	37	636,95	—	—	—	—	—	—	—	—	—	1	60	165,00	36	154	6.217,95
963,45	6	83	2.070,38	—	—	—	—	—	—	—	—	—	—	—	—	21	89	4.711,84
—	—	—	—	1	16	765,90	—	68	1.021,75	3	98	1.121,81	2	352	532,38	48	734	15.987,46
—	1	12	1.026,38	—	—	—	—	—	—	3	113	2.333,94	1	72	875,00	17	233	12.147,20
—	—	—	—	—	—	—	—	—	—	—	—	—	2	126	3.244,76	5	146	6.325,27
—	—	—	—	—	—	—	—	—	—	—	—	—	—	—	—	1	1	2.724,93
5.798,63	273	3.501	8.871,92	64	1.174	2.333,89	23	527	2.001,44	40	1.316	4.974,59	9	1.001	4.967,72	38.677	89.833	361.461,15

TAV. 8 — Aziende per classe di superficie e principali coltivazioni praticate (a)

Superficie in ettari

A - TOTALE

CLASSI DI SUPERFICIE DELLE AZIENDE Ettari	TOTALE		AZIENDE CHE PRATICANO LA COLTIVAZIONE DI													
	Aziende	Superficie	Frumento			Foraggiere						Vite				
			Aziende	Superficie		Prati avvicinati ed erbai			Prati permanenti e pascoli			Coltura specializzata (vigneto)		Coltura promiscua		
				totale delle aziende	a frumento	Aziende	totale delle aziende	a prati avvicinati ed erbai	Aziende	totale delle aziende	a prati perma- nenti e pascoli	Aziende	totale delle aziende	a vigneto	Aziende	Superficie totale delle aziende
Fino a 0,10	1.057	78,84	99	8,45	4,66	70	5,91	3,08	44	3,65	3,40	29	2,25	1,47	637	48,20
0,11 - 0,20	1.244	210,49	365	64,57	40,29	274	47,89	25,64	80	13,37	9,19	64	11,03	6,91	799	137,14
0,21 - 0,30	1.083	298,14	499	138,70	82,35	367	102,53	52,25	69	19,02	10,98	69	18,50	10,62	721	199,77
0,31 - 0,40	1.076	405,80	653	247,20	136,87	463	176,32	81,62	131	49,56	29,22	43	15,93	6,68	728	275,60
0,41 - 0,50	1.290	625,66	822	359,20	203,81	661	320,94	151,16	153	73,71	39,76	82	39,67	18,29	953	463,00
0,51 - 0,75	1.973	1.262,39	1.431	920,62	451,43	1.230	792,76	331,71	252	162,06	77,03	120	75,93	24,67	1.462	940,90
0,76 - 1,00	2.966	2.727,91	2.286	2.106,24	983,16	2.102	1.938,76	798,76	449	411,94	186,87	190	173,74	51,66	2.209	2.032,90
1,01 - 1,50	3.714	4.911,59	3.114	4.128,05	1.751,05	2.880	3.817,78	1.604,46	734	976,45	377,89	270	354,42	69,18	2.865	3.800,50
1,51 - 2,00	3.054	5.627,62	2.642	4.867,48	1.950,27	2.447	4.508,42	1.771,96	712	1.313,92	514,98	260	474,63	89,76	2.351	4.332,40
2,01 - 2,50	2.220	5.192,53	1.967	4.597,39	1.776,06	1.842	4.311,18	1.683,45	642	1.502,17	518,67	189	443,33	57,43	1.702	3.977,00
2,51 - 3,00	2.273	6.498,16	2.027	5.795,64	2.153,09	1.909	5.461,05	2.152,66	675	1.925,32	680,50	231	652,79	87,67	1.775	5.093,60
3,01 - 3,50	1.534	5.138,18	1.402	4.695,95	1.751,75	1.310	4.388,72	1.621,15	491	1.637,38	529,93	131	437,87	43,89	1.225	4.104,10
3,51 - 4,00	1.705	6.599,36	1.522	5.891,17	2.125,75	1.426	5.520,94	2.093,55	582	2.242,60	756,22	176	678,67	65,85	1.347	5.216,20
4,01 - 4,50	1.200	5.220,65	1.100	4.788,30	1.743,81	1.033	4.500,27	1.628,92	421	1.823,07	568,55	119	516,69	42,99	940	4.091,10
4,51 - 5,00	1.511	7.366,55	1.369	6.677,44	2.417,40	1.306	6.369,05	2.344,99	532	2.588,13	804,72	165	801,42	62,45	1.077	5.741,00
5,01 - 7,50	5.453	34.561,38	5.040	31.977,01	11.357,40	4.817	30.577,59	11.379,72	2.000	12.692,62	3.628,46	628	3.988,08	590,29	4.421	28.060,90
7,51 - 10,00	5.083	45.064,72	4.745	42.043,65	14.743,65	4.538	40.225,25	14.569,66	2.021	17.863,26	4.966,31	642	5.721,37	298,94	4.239	37.564,60
10,01 - 12,50	3.949	44.878,20	3.718	42.261,47	14.833,14	3.583	40.722,01	14.949,76	1.598	18.154,65	4.655,04	490	5.572,11	280,55	3.398	38.629,70
12,51 - 15,00	3.447	47.762,20	3.207	44.416,73	15.095,07	3.077	42.607,87	15.046,03	1.546	21.423,15	5.492,44	483	6.685,23	274,45	2.927	40.532,30
15,01 - 20,00	4.083	71.037,85	3.795	65.955,53	20.748,49	3.674	63.871,33	20.867,48	2.207	38.512,29	9.605,32	705	12.308,58	485,51	3.379	58.680,80
20,01 - 25,00	1.807	40.612,00	1.604	36.001,27	9.927,22	1.559	34.987,52	9.903,41	1.209	27.205,90	7.434,73	330	7.393,24	246,85	1.415	31.775,40
25,01 - 30,00	935	21.709,18	780	21.386,21	4.827,17	768	21.068,26	5.080,63	654	17.949,63	5.538,09	160	4.375,82	117,88	649	17.808,10
30,01 - 40,00	875	30.259,12	668	23.042,83	4.142,96	656	22.621,98	4.272,21	658	23.148,19	7.674,20	127	4.393,74	141,47	544	18.758,40
40,01 - 50,00	433	19.417,20	274	12.317,73	1.663,79	277	12.437,57	1.760,63	289	12.935,09	4.668,03	49	2.175,12	73,39	232	10.428,20
50,01 - 75,00	401	24.181,89	248	14.903,10	1.722,22	248	14.942,00	1.873,56	277	16.624,68	5.470,72	62	3.691,76	85,93	197	11.795,10
75,01 - 100,00	175	15.087,43	133	7.077,99	529,56	82	7.021,75	713,20	103	8.830,60	3.211,99	15	1.288,10	20,05	67	5.689,20
100,01 - 150,00	126	15.674,49	34	4.118,64	242,32	33	3.974,55	330,45	55	6.697,22	2.486,14	7	818,72	10,25	29	3.573,90
150,01 - 200,00	60	10.449,39	17	2.988,18	130,80	19	3.360,51	231,06	34	5.884,89	2.164,89	6	1.084,53	7,38	14	2.454,50
200,01 - 250,00	36	8.060,45	10	2.193,48	164,50	9	1.951,48	210,50	19	4.355,54	1.336,95	4	851,67	6,70	6	1.316,80
250,01 - 500,00	85	30.571,11	16	5.116,59	139,36	17	5.746,27	267,60	56	19.540,14	7.283,35	9	3.068,19	16,29	13	4.175,00
500,01 - 1.000,00	40	28.236,54	4	2.775,17	21,10	4	2.694,08	46,80	37	26.305,04	11.509,73	1	646,00	1,00	5	3.484,10
1.000,01 - 2.500,00	20	29.353,62	1	1.026,38	43,50	1	1.026,38	12,30	19	27.828,17	11.345,17	1	1.026,38	2,82	1	1.026,30
oltre 2.500	2	5.653,06	—	—	—	1	2.724,93	35,00	2	5.653,06	1.466,67	1	2.724,93	0,50	1	2.724,90
TOTALE	54.916	578.666,74	45.542	404.928,14	117.888,00	42.684	394.823,90	117.895,30	18.761	326.346,47	105.040,54	5.858	72.510,44	3.299,77	42.432	358.933,10

(a) Cfr. Avvertenze particolari

Segue Tav. 8 — Aziende per classe di superficie e principali coltivazioni praticate

Superficie in ettari

B — PER FORMA DI CONDUZIONE

CLASSI DI SUPERFICIE DELLE AZIENDE Ettari	TOTALE		AZIENDE CHE PRATICANO LA COLTIVAZIONE DI											
	Aziende	Superficie	Frumento			Foraggere						Vite		
			Aziende	Superficie		Prati avvicendati ed erbai		Prati permanenti e pascoli		Coltura specializzata (vigneto)		Coltura promiscua		
				totale delle aziende	a frumento	Aziende	Superficie totale delle aziende	a prati avvicen- dati ed erbai	Aziende	Superficie totale delle aziende	a prati perma- nenti e pascoli	Aziende	Superficie totale delle aziende	a vigneto

CONDUZIONE DIRETTA DEL COLTIVATORE

Fino a 0,10 . . .	1.016	75,71	95	8,15	4,45	66	5,61	2,93	40	3,41	3,21	26	2,12	1,39	623	47,21
0,11 - 0,20 . . .	1.142	192,88	343	60,33	37,86	252	43,78	23,51	72	12,01	8,17	58	9,95	6,27	753	128,66
0,21 - 0,30 . . .	971	267,21	454	126,09	74,58	339	94,52	48,48	64	17,71	10,16	62	16,57	9,24	666	184,49
0,31 - 0,40 . . .	976	367,92	606	229,01	126,47	426	161,96	74,23	123	46,37	27,48	40	14,83	6,49	672	254,16
0,41 - 0,50 . . .	1.156	560,42	747	362,48	184,13	608	294,92	139,46	134	64,57	35,17	71	34,28	14,25	869	421,98
0,51 - 0,75 . . .	1.763	1.126,48	1.313	843,60	411,78	1.129	726,52	301,68	222	142,54	65,58	109	69,18	21,83	1.333	856,95
0,76 - 1,00 . . .	2.565	2.353,22	2.030	1.866,82	874,62	1.854	1.706,78	593,42	397	363,30	164,33	172	157,17	45,59	1.934	1.774,36
1,01 - 1,50 . . .	3.195	4.215,17	2.731	3.611,13	1.512,45	2.508	3.316,07	1.386,69	657	874,30	336,15	245	321,20	61,32	2.482	3.285,91
1,51 - 2,00 . . .	2.486	4.567,61	2.193	4.028,29	1.589,21	2.023	3.717,48	1.433,94	620	1.142,12	443,61	231	420,86	74,43	1.924	3.533,88
2,01 - 2,50 . . .	1.728	4.033,98	1.560	3.638,22	1.371,25	1.459	3.406,46	1.313,77	535	1.249,83	420,67	167	390,95	44,90	1.317	3.070,80
2,51 - 3,00 . . .	1.712	4.884,42	1.559	4.448,46	1.608,93	1.461	4.172,52	1.610,64	572	1.630,25	562,57	202	570,52	72,95	1.333	3.809,64
3,01 - 3,50 . . .	1.059	3.572,34	991	3.312,59	1.177,34	915	3.059,11	1.098,39	396	1.318,98	428,31	109	363,95	37,78	836	2.793,76
3,51 - 4,00 . . .	1.106	4.269,23	1.012	3.905,90	1.323,16	943	3.640,43	1.334,82	459	1.766,16	600,07	136	522,72	48,96	860	3.320,32
4,01 - 4,50 . . .	748	3.245,54	693	3.007,07	1.002,26	648	2.814,77	957,27	325	1.404,41	438,21	87	376,96	32,18	566	2.453,81
4,51 - 5,00 . . .	832	4.047,00	769	3.742,95	1.220,99	722	3.513,80	1.195,54	397	1.929,23	591,50	119	577,44	48,77	619	3.012,64
5,01 - 7,50 . . .	2.450	15.329,98	2.263	14.158,92	4.266,12	2.128	13.325,93	4.379,31	1.313	8.265,64	2.464,99	364	2.283,90	472,40	1.778	11.096,27
7,51 - 10,00 . . .	1.541	13.513,69	1.442	12.639,65	3.378,58	1.339	11.741,74	3.318,44	968	8.506,66	2.663,25	284	2.506,14	139,84	1.112	9.721,93
10,01 - 12,50 . . .	316	9.201,19	750	8.450,17	1.970,40	704	7.926,92	2.040,23	362	6.341,07	2.126,53	139	1.561,27	84,39	572	6.447,16
12,51 - 15,00 . . .	541	8.826,79	602	8.286,38	1.785,84	553	7.599,46	1.727,11	489	6.735,59	2.253,73	123	1.684,81	69,53	443	6.092,46
15,01 - 20,00 . . .	730	13.604,08	734	12.806,61	2.385,68	692	12.088,76	2.356,74	625	10.887,17	3.741,26	156	2.734,18	122,28	525	9.143,75
20,01 - 25,00 . . .	389	8.776,33	357	8.052,58	1.348,75	337	7.694,99	1.206,01	319	7.187,12	2.630,69	88	1.972,32	69,05	256	5.791,60
25,01 - 30,00 . . .	231	6.351,26	214	5.868,56	822,22	204	5.594,84	739,68	199	5.471,58	1.990,29	53	1.452,74	39,08	136	3.726,09
30,01 - 40,00 . . .	238	8.241,29	226	7.815,00	985,05	219	7.562,90	893,51	216	7.469,13	2.562,45	55	1.905,49	66,31	143	4.920,77
40,01 - 50,00 . . .	116	5.200,83	106	4.767,97	511,38	105	4.728,47	467,15	105	4.708,07	1.662,79	26	1.148,94	33,01	71	3.198,15
50,01 - 75,00 . . .	103	6.059,23	93	5.636,53	562,08	93	5.626,78	559,84	89	5.342,10	1.767,96	29	1.780,23	40,95	62	3.761,61
75,01 - 100,00 . . .	28	2.398,53	26	2.218,45	148,75	27	2.310,95	167,47	27	2.310,95	923,82	6	504,83	8,30	22	1.885,25
100,01 - 150,00 . . .	7	842,04	7	842,04	52,77	6	700,70	46,10	7	842,04	319,30	3	357,32	5,70	5	619,85
150,01 - 200,00 . . .	4	569,49	4	569,49	23,20	3	514,49	12,55	4	569,49	181,80	2	332,10	1,14	2	321,84
200,01 - 250,00 . . .	—	—	—	—	—	—	—	—	—	—	—	—	—	—	—	—
250,01 - 500,00 . . .	—	—	—	—	—	—	—	—	—	—	—	—	—	—	—	—
500,01 - 1.000,00 . . .	1	645,00	1	646,00	2,00	1	646,00	3,00	1	645,00	619,00	1	646,00	1,00	1	646,00
1.000,01 - 2.500,00 . . .	—	—	—	—	—	—	—	—	—	—	—	—	—	—	—	—
oltre 2.500	—	—	—	—	—	—	—	—	—	—	—	—	—	—	—	—
TOTALE	29.807	137.449,86	23.931	126.049,44	30.762,30	21.764	118.647,66	29.531,91	9.937	87.347,80	30.043,05	3.163	24.718,97	1.679,33	21.915	96.321,30

CONDUZIONE CON SALARIATI E/O COMPARTICIPANTI

Fino a 0,10	25	1,79	2	0,12	0,09	2	0,12	0,09	4	0,24	0,19	2	0,07	0,02	8	0,64
0,11 - 0,20	53	8,98	7	1,34	0,82	5	0,94	0,65	4	0,62	0,52	4	0,74	0,51	20	3,55
0,21 - 0,30	62	17,23	17	4,69	2,66	11	3,12	1,69	3	0,79	0,62	5	1,40	1,00	26	7,29
0,31 - 0,40	46	17,36	15	5,82	2,79	14	5,32	3,22	7	2,79	1,59	2	0,75	0,17	19	7,19
0,41 - 0,50	55	26,58	18	8,72	4,74	14	6,87	3,51	7	3,44	2,07	7	3,39	2,59	22	10,58
0,51 - 0,75	97	62,36	34	21,66	12,15	35	22,57	10,74	18	11,73	8,00	7	4,42	1,45	46	29,71
0,76 - 1,00	134	124,51	42	38,87	17,70	46	42,17	21,99	22	20,29	12,83	8	7,40	2,75	51	47,20
1,01 - 1,50	150	199,05	62	81,52	37,87	57	74,39	32,02	33	43,21	22,88	10	13,34	4,16	59	76,82
1,51 - 2,00	150	279,40	61	112,25	45,85	51	93,55	42,78	39	72,63	37,44	8	14,74	3,73	51	93,44
2,01 - 2,50	106	247,47	37	86,69	32,78	36	84,77	39,11	32	74,02	40,42	10	23,17	5,05	35	80,73
2,51 - 3,00	112	318,91	33	92,81	33,75	29	81,32	37,34	41	114,19	52,81	10	27,80	4,93	36	102,70
3,01 - 3,50	66	222,20	16	53,33	16,65	15	50,20	18,10	27	89,91	45,13	4	13,25	1,90	13	44,41
3,51 - 4,00	105	417,25	24	95,25	32,40	27	105,01	41,33	37	141,34	72,86	6	23,34	6,40	26	101,20
4,01 - 4,50	57	215,17	16	63,79	26,68	14	60,72	28,46	20	85,62	45,69	3	12,35	2,22	14	60,95
4,51 - 5,00	101	492,62	26	126,65	39,25	29	143,97	50,98	40	193,58	102,22	5	23,96	1,11	23	112,82
5,01 - 7,50	306	1.931,98	91	584,27	158,13	95	605,95	209,21	130	825,25	393,42	36	227,52	31,95	93	604,62
7,51 - 10,00	335	2.937,54	101	894,37	278,13	103	912,31	339,34	150	1.325,04	723,87	19	164,38	8,88	117	1.044,37
10,01 - 12,50	235	2.630,32	73	837,61	245,32	76	872,99	341,61	106	1.208,80	641,88	14	158,20	10,28	70	806,53
12,51 - 15,00	232	3.931,12	86	1.194,00	344,74	90	1.253,40	490,63	127	1.773,97	921,58	20	277,78	12,70	88	1.218,05
15,01 - 20,00	372	6.561,57	131	2.296,57	576,35	137	2.402,38	827,73	173	3.054,79	1.351,85	26	453,69	42,44	144	2.541,74
20,01 - 25,00	240	5.441,85	74	1.668,73	357,36	78	1.751,57	468,54	113	2.550,10	1.084,08	26	587,71	23,59	71	1.603,29
25,01 - 30,00	136	5.171,08	48	1.330,81	213,28	51	1.692,82	514,89	86	2.374,02	1.090,62	15	413,31	14,26	49	1.370,04
30,01 - 40,00	251	9.124,78	66	2.334,78	398,44	58	2.421,10	504,08	138	4.855,20	1.962,90	12	426,85	18,26	64	2.276,84
40,01 - 50,00	133	8.241,55	35	1.617,04	222,76	41	1.867,34	357,62	76	3.425,29	1.347,41	10	452,19	25,70	46	2.105,69
50,01 - 75,00	185	11.247,04	41	2.466,55	314,51	46	2.742,65	526,62	90	5.408,01	1.941,53	14	784,48	25,41	42	2.524,38
75,01 - 100,00	123	10.675,49	33	2.846,13	215,36	32	2.775,39	371,95	56	4.828,08	1.527,79	8	706,14	11,10	29	2.489,44
100,01 - 150,00	105	13.199,25	14	1.710,40	120,95	15	1.824,97	193,35	36	4.399,88	1.625,44	2	221,08	3,30	14	1.746,75
150,01 - 200,00	54	9.391,32	11	1.930,11	84,60	14	2.457,44	200,01	29	5.015,40	1.808,09	4	752,43	6,24	10	1.744,11
200,01 - 250,00	36	8.060,45	10	2.193,48	164,50	9	1.951,48	210,50	19	4.355,54	1.336,95	4	851,67	6,70	6	1.316,81
250,01 - 500,00	86	29.734,99	13	4.280,47	115,36	14										

Segue Tav. 8 — Aziende per classe di superficie e principali coltivazioni praticate

Superficie in ettari
C - PER ZONA ALTIMETRICA

CLASSI DI SUPERFICIE DELLE AZIENDE <i>Ettari</i>	TOTALE		AZIENDE CHE PRATICANO LA COLTIVAZIONE DI													
	Aziende	Superficie	Frumento			Foraggiere						Vite				
			Aziende	Superficie		Prati avvicendati ed erbai			Prati permanenti e pascoli			Coltura specializzata (vigneto)		Coltura promiscua		
				totale delle aziende	frumento	Aziende	totale delle aziende	a prati avvicen- dati ed erbai	Aziende	totale delle aziende	a prati perma- nenti e pascoli	Aziende	totale delle aziende	a vigneto	Aziende	Superficie totale delle aziende
Fino a 0,10	81	6,19	7	0,64	0,47	8	0,63	0,43	17	1,42	1,22	3	0,28	0,24	21	1,63
0,11 - 0,20 . . .	196	33,60	43	7,78	5,89	36	6,43	4,00	27	4,55	3,57	23	3,92	3,21	72	12,70
0,21 - 0,30 . . .	212	57,73	76	21,04	12,57	55	15,33	8,30	29	7,77	5,90	33	8,82	5,98	90	24,93
0,31 - 0,40 . . .	235	88,04	103	38,89	23,27	83	31,28	15,97	55	20,43	13,72	23	8,46	3,45	88	33,05
0,41 - 0,50 . . .	294	141,63	153	74,28	38,53	114	55,04	28,33	60	28,71	19,36	36	17,33	8,03	164	79,41
0,51 - 0,75 . . .	561	355,19	322	205,41	99,38	293	186,75	81,19	128	81,54	47,49	61	38,58	15,05	308	196,93
0,76 - 1,00 . . .	865	793,56	563	518,08	235,98	509	468,30	185,68	226	205,89	111,16	107	98,13	33,02	484	444,97
1,01 - 1,50 . . .	1.110	1.469,58	830	1.103,93	438,55	726	963,77	355,06	372	496,80	204,82	153	200,34	42,21	662	879,11
1,51 - 2,00 . . .	1.034	1.843,77	774	1.422,34	515,74	681	1.250,49	430,30	413	764,38	324,98	170	309,65	63,92	565	1.036,38
2,01 - 2,50 . . .	832	1.868,97	658	1.531,78	520,80	594	1.386,45	493,95	390	908,27	333,34	120	279,14	40,84	470	1.093,08
2,51 - 3,00 . . .	777	2.212,09	640	1.824,17	572,32	570	1.624,56	535,05	420	1.190,85	456,78	145	407,85	63,09	482	1.377,03
3,01 - 3,50 . . .	539	1.795,48	464	1.547,57	490,25	408	1.361,87	431,60	303	1.005,60	345,31	74	245,93	29,32	349	1.160,58
3,51 - 4,00 . . .	593	2.287,11	484	1.866,65	568,89	440	1.698,60	509,88	373	1.434,93	522,14	101	387,30	40,90	362	1.397,32
4,01 - 4,50 . . .	413	1.787,39	353	1.527,26	451,74	315	1.365,71	409,80	255	1.100,26	364,44	69	298,92	32,01	241	1.041,06
4,51 - 5,00 . . .	536	2.611,54	458	2.233,94	662,01	422	2.057,52	594,63	348	1.688,95	575,63	99	481,37	45,89	317	1.547,25
5,01 - 7,50 . . .	1.655	10.499,63	1.464	9.242,94	2.619,10	1.360	8.599,02	2.566,94	1.123	7.079,86	2.222,70	336	2.122,15	180,91	1.026	6.477,73
7,51 - 10,00 . . .	1.330	11.757,31	1.172	10.345,26	2.864,21	1.079	9.531,79	2.671,49	938	8.275,03	2.717,86	288	2.551,45	149,85	824	7.263,36
10,01 - 12,50 . . .	941	10.634,59	833	9.409,04	2.574,13	777	8.774,48	2.483,68	637	7.203,54	2.481,90	162	1.830,51	119,27	609	6.884,65
12,51 - 15,00 . . .	842	11.660,79	729	10.079,90	2.674,21	687	9.495,44	2.597,87	607	8.392,27	2.824,99	192	2.651,75	122,73	545	7.531,65
15,01 - 20,00 . . .	1.140	19.943,50	1.014	17.719,12	4.600,95	971	16.987,38	4.491,99	876	15.350,22	4.930,59	278	4.861,88	239,13	747	13.049,72
20,01 - 25,00 . . .	670	15.104,95	578	13.028,34	3.075,72	558	12.583,27	2.946,65	582	13.150,35	4.483,30	158	3.557,48	127,48	436	9.864,18
25,01 - 30,00 . . .	387	10.645,45	328	9.005,83	1.784,00	323	8.877,17	1.738,48	339	9.326,41	3.573,49	92	2.517,08	69,56	233	6.398,31
30,01 - 40,00 . . .	428	14.716,23	337	11.569,44	2.000,41	332	11.386,69	2.026,96	384	13.232,17	5.158,69	88	3.040,41	97,95	235	8.048,94
40,01 - 50,00 . . .	197	8.762,59	130	5.764,94	802,28	131	5.813,26	771,23	167	7.416,83	3.062,34	39	1.720,23	49,75	89	3.944,18
50,01 - 75,00 . . .	192	11.476,35	133	7.910,62	955,32	134	7.956,47	828,62	168	10.008,76	3.623,34	46	2.733,06	61,81	90	5.307,78
75,01 - 100,00 . . .	68	5.817,12	33	2.821,89	209,70	32	2.723,15	242,15	52	4.479,68	1.954,52	8	675,93	12,95	20	1.692,08
100,01 - 150,00 . . .	42	5.125,69	15	1.803,50	115,02	12	1.409,11	124,43	30	3.658,87	1.506,95	4	440,97	6,65	11	1.335,01
150,01 - 200,00 . . .	24	4.231,44	6	1.055,37	64,20	6	1.055,37	97,35	19	3.359,69	1.494,68	2	352,73	2,00	3	551,72
200,01 - 250,00 . . .	15	3.348,61	6	1.325,67	137,00	5	1.083,67	156,30	11	2.494,30	807,41	3	633,67	5,70	2	427,00
250,01 - 500,00 . . .	41	14.583,65	8	2.691,71	105,16	6	2.089,24	177,28	36	12.877,72	5.486,59	5	1.790,79	10,99	4	1.388,41
500,01 - 1.000,00 . . .	23	16.089,34	3	2.179,59	11,60	2	1.160,80	28,00	22	15.393,97	8.762,03	1	646,00	1,00	2	1.346,71
1.000,01 - 2.500,00 . . .	15	22.528,35	—	—	—	—	—	—	14	21.002,90	9.461,48	—	—	—	—	—
oltre 2.500	1	2.928,13	—	—	—	—	—	—	1	2.928,13	582,67	—	—	—	—	—
TOTALE . . .	16.239	217.205,59	12.717	129.876,92	29.229,40	11.669	121.999,04	28.033,59	9.422	174.571,05	68.465,39	2.919	34.912,11	1.684,89	9.551	91.836,86

M O N T A G N A

CLASSI DI SUPERFICIE DELLE AZIENDE <i>Ettari</i>	TOTALE		AZIENDE CHE PRATICANO LA COLTIVAZIONE DI													
	Aziende	Superficie	Frumento			Foraggiere						Vite				
			Aziende	Superficie		Prati avvicendati ed erbai			Prati permanenti e pascoli			Coltura specializzata (vigneto)		Coltura promiscua		
				totale delle aziende	frumento	Aziende	totale delle aziende	a prati avvicen- dati ed erbai	Aziende	totale delle aziende	a prati perma- nenti e pascoli	Aziende	totale delle aziende	a vigneto	Aziende	Superficie totale delle aziende
Fino a 0,10	976	72,65	92	7,81	4,19	62	5,28	2,65	27	2,23	2,18	26	1,97	1,23	616	46,63
0,11 - 0,20 . . .	1.048	176,89	322	56,79	34,40	238	41,46	21,64	53	8,82	5,62	41	7,11	3,70	727	124,42
0,21 - 0,30 . . .	871	249,41	423	117,66	69,78	312	87,20	43,95	40	11,25	5,08	36	9,68	4,64	631	174,84
0,31 - 0,40 . . .	841	317,76	550	208,31	113,60	380	145,04	65,65	76	29,13	15,50	20	7,47	3,23	640	242,58
0,41 - 0,50 . . .	996	484,03	669	324,92	165,28	547	265,90	122,83	93	45,00	20,40	46	22,34	10,26	789	383,61
0,51 - 0,75 . . .	1.412	907,20	1.109	715,21	352,05	937	606,01	250,52	124	80,52	29,54	59	37,35	9,62	1.154	744,01
0,76 - 1,00 . . .	2.101	1.934,35	1.723	1.588,16	747,18	1.593	1.470,46	613,08	223	206,05	75,71	83	75,61	18,64	1.725	1.587,96
1,01 - 1,50 . . .	2.604	3.442,01	2.284	3.024,12	1.312,50	2.154	2.854,01	1.249,40	362	479,65	173,07	117	154,08	26,97	2.203	2.921,44
1,51 - 2,00 . . .	2.050	3.783,85	1.868	3.445,14	1.434,53	1.766	3.257,93	1.341,66	299	549,54	190,00	90	164,88	25,84	1.786	3.296,09
2,01 - 2,50 . . .	1.418	3.323,56	1.309	3.065,61	1.255,26	1.248	2.924,73	1.189,50	252	593,90	184,73	69	164,19	16,59	1.232	2.883,92
2,51 - 3,00 . . .	1.496	4.286,07	1.387	3.971,47	1.580,77	1.339	3.836,49	1.617,61	255	734,47	223,72	86	244,94	24,58	1.297	3.716,63
3,01 - 3,50 . . .	995	3.342,70	938	3.148,38	1.261,50	902	3.026,85	1.189,55	188	631,78	184,62	57	191,94	14,57	876	2.943,60
3,51 - 4,00 . . .	1.112	4.312,25	1.038	4.024,52	1.556,86	986	3.822,34	1.583,67	209	807,67	234,08	75	291,37	24,95	985	3.818,93
4,01 - 4,50 . . .	787	3.433,26	747	3.261,04	1.292,07	718	3.134,56	1.219,12	166	722,81	204,11	50	217,77	10,98	699	3.050,08
4,51 - 5,00 . . .	975	4.755,01	911	4.443,50	1.753,39	884	4.311,53	1.750,36	184	899,18	229,09	66	320,05	16,56	850	4.194,70
5,01 - 7,50 . . .	3.788	24.061,75	3.576	22.734,07	8.738,30	3.457	21.978,57	8.812,78	877	5.612,76	1.405,76	292	1.865,93	409,38	3.395	21.583,24
7,51 - 10,00 . . .	3.755	33.307,41	3.573	31.698,37	11.879,44	3.459	30.693,46	11.898,17	1.083	9.588,23	2.248,45	354	3.169,92	149,09	3.415	30.301,28
10,01 - 12,50 . . .	3.008	34.243,61	2.885	32.852,43	12.259,01	2.806	31.947,53	12.466,08	961	10.951,11	2.173,14	328	3.741,60	161,28	2.789	31.745,09
12,51 - 15,00 . . .	2.605	36.101,45	2.478	34.336,83	12.424,86	2.390	33.112,43	12.448,16	939	13.030,88	2.667,45	291	4.033,48	151,72	2.382	33.000,71
15,01 - 20,00 . . .	2.943	51.094,35	2.781	48.236,41	16.147,54	2.703	46.883,95	16.375,49	1.331	23.162,07	4.674,73	427	7.446,70	246,38	2.632	

TAV. 9 — Aziende per classe

Super
A - T

CLASSI DI SUPERFICIE DELLE AZIENDE <i>Etari</i>	AZIENDE CON BESTIAME BOVINO								AZIENDE SENZA		
	Aziende		Capi						Aziende		
	Numero	Superficie	Bovini		Altri				Numero	Superficie	
			Totale	di cui vacche da latte	Bufalini	Ovini e caprini	Suini	Equini			
Senza terreno agrario . . .	6	—	37	—	—	—	30	1	1	11	—
fino a 0,10	21	1,50	34	3	—	—	—	170	1	381	27,
0,11 - 0,20	37	6,56	52	13	—	—	3	72	—	397	68,
0,21 - 0,30	38	10,74	68	10	—	—	12	38	5	379	105,
0,31 - 0,40	63	24,11	93	12	—	—	12	165	5	398	151,
0,41 - 0,50	107	52,52	189	27	—	—	16	332	3	485	236,
0,51 - 0,75	206	134,13	357	52	—	—	37	510	18	826	530,
0,76 - 1,00	522	487,76	885	134	—	—	182	1.353	51	1.242	1.140,
1,01 - 1,50	1.070	1.436,80	2.002	329	—	—	340	3.480	100	1.388	1.829,
1,51 - 2,00	1.147	2.127,47	2.444	331	—	—	410	3.409	127	1.029	1.892,
2,01 - 2,50	1.040	2.441,53	2.571	305	—	—	606	3.120	146	687	1.600,
2,51 - 3,00	1.282	3.677,86	3.466	378	—	—	1.341	4.166	154	546	1.560,
3,01 - 3,50	954	3.207,29	2.877	203	—	—	702	3.217	100	296	983,
3,51 - 4,00	1.107	4.294,72	3.686	263	—	—	708	4.404	124	286	1.101,
4,01 - 4,50	847	3.693,16	2.999	146	—	—	881	2.986	104	189	818,
4,51 - 5,00	1.113	5.433,39	4.231	214	—	—	2.195	4.455	143	166	805,
5,01 - 7,50	4.397	27.979,16	20.681	891	—	—	7.168	19.500	575	437	2.707,
7,51 - 10,00	4.349	38.586,04	27.274	710	—	—	8.316	23.070	696	255	2.223,
10,01 - 12,50	3.534	40.204,18	27.754	532	—	—	7.655	22.817	582	111	1.241,
12,51 - 15,00	3.071	42.535,00	27.597	647	—	—	9.376	22.313	636	80	1.099,
15,01 - 20,00	3.648	63.395,94	35.719	621	—	—	16.218	28.324	946	67	1.154,
20,01 - 25,00	1.525	34.312,21	15.432	385	—	—	10.953	11.968	490	45	1.020,
25,01 - 30,00	725	19.986,86	7.142	186	—	—	7.365	5.415	314	23	638,
30,01 - 40,00	615	21.207,96	5.671	208	—	—	8.063	4.039	300	27	933,
40,01 - 50,00	252	11.754,52	2.438	77	—	—	4.334	2.025	194	14	639,
50,01 - 75,00	239	14.399,33	2.409	129	—	—	6.373	1.754	178	9	534,
75,01 - 100,00	76	6.470,37	1.167	90	—	—	3.093	634	83	3	262,
100,01 - 150,00	28	3.346,72	409	19	—	—	1.504	246	20	3	351,
150,01 - 200,00	19	3.364,51	486	18	—	—	683	752	22	2	331,
200,01 - 250,00	5	1.085,23	298	71	—	—	108	83	6	2	419,
250,01 - 500,00	12	3.814,63	336	75	—	—	581	254	11	3	1.177,
500,01 - 1.000,00	3	1.756,38	33	16	—	—	179	34	3	1	503,
1.000,01 - 2.500,00	1	1.026,58	8	—	—	—	245	—	—	—	—
oltre 2.500	—	—	—	—	—	—	—	—	—	1	2.724,
TOTALE	32.077	362.254,96	200.845	7.100	—	—	99.689	175.106	6.138	9.789	30.818,

Superficie e dotazione di bestiame

tari

E

LAME BOVINO				TOTALE AZIENDE CON BESTIAME								AZIENDE SENZA BESTIAME		T O T A L E	
Capi				Aziende		Capi						Numero	Superficie	Aziende	Superficie
falini	Ovini e caprini	Suini	Equini	Numero	Superficie	Bovini		Bufalini	Ovini e caprini	Suini	Equini				
						Totale	di cui vacche da latte								
—	496	302	—	17	—	37	—	—	526	303	1	2	—	19	—
—	178	1.156	18	402	29,26	34	3	—	178	1.326	19	655	49,58	1.057	78,84
—	91	1.846	19	434	75,18	52	13	—	94	1.918	19	810	135,31	1.244	210,49
—	162	1.375	20	417	116,30	68	10	—	174	1.413	25	666	181,84	1.083	298,14
—	256	1.296	33	461	175,35	93	12	—	268	1.461	38	615	230,45	1.076	405,80
—	248	1.597	33	592	288,77	189	27	—	264	1.929	36	698	336,89	1.290	625,66
—	504	3.159	64	1.032	664,50	357	52	—	541	3.669	82	941	597,89	1.973	1.262,39
—	1.064	3.539	125	1.764	1.628,65	885	134	—	1.246	4.892	176	1.202	1.099,26	2.966	2.727,91
—	1.768	4.682	225	2.458	3.266,67	2.002	329	—	2.108	8.162	325	1.256	1.644,92	3.714	4.911,59
—	1.151	3.097	237	2.176	4.019,77	2.444	331	—	1.561	6.506	364	878	1.607,85	3.054	5.627,62
—	1.265	2.088	186	1.727	4.042,23	2.571	305	—	1.871	5.208	332	493	1.150,30	2.220	5.192,53
—	1.278	1.145	172	1.828	5.238,18	3.466	378	—	2.619	5.311	326	445	1.259,98	2.273	6.498,16
—	662	667	96	1.250	4.190,76	2.877	203	—	1.364	3.884	196	284	947,42	1.534	5.138,18
—	946	498	110	1.393	5.396,49	3.686	263	—	1.654	4.902	234	312	1.202,87	1.705	6.599,36
—	778	307	93	1.036	4.511,59	2.999	146	—	1.659	3.293	197	164	709,06	1.200	5.220,65
—	527	350	75	1.279	6.239,37	4.231	214	—	2.722	4.805	218	232	1.127,18	1.511	7.366,55
—	2.762	816	229	4.834	30.686,78	20.681	891	—	9.930	20.316	804	619	3.874,60	5.453	34.561,38
—	1.666	457	143	4.604	40.809,83	27.274	710	—	9.982	23.527	839	481	4.254,89	5.085	45.064,72
—	658	147	57	3.645	41.445,63	27.754	532	—	8.313	22.964	639	304	3.432,57	3.949	44.878,20
—	851	480	56	3.151	43.634,55	27.597	647	—	10.227	22.793	692	296	4.127,69	3.447	47.762,24
—	707	127	48	3.715	64.550,10	35.719	626	—	16.925	28.451	994	368	6.487,75	4.083	71.037,85
—	767	78	26	1.574	35.333,08	15.432	385	—	11.720	12.046	516	233	5.278,92	1.807	40.612,00
—	551	45	15	752	20.625,84	7.142	186	—	7.916	5.460	329	183	5.083,34	935	25.709,18
—	200	158	14	642	22.141,50	5.671	208	—	8.263	4.197	314	233	8.117,62	875	30.259,12
—	532	31	4	276	12.393,84	2.438	77	—	4.866	2.056	198	157	7.023,36	433	19.417,20
—	683	10	9	248	14.934,20	2.409	129	—	7.056	1.764	187	153	9.247,69	401	24.181,89
—	112	6	—	79	6.732,87	1.167	90	—	3.205	640	83	96	8.354,56	175	15.087,43
—	—	17	1	31	3.698,17	409	19	—	1.504	263	21	95	11.909,32	126	15.607,49
—	150	8	2	21	3.696,01	486	18	—	833	760	24	39	6.753,38	60	10.449,39
—	—	53	1	7	1.504,23	298	71	—	108	136	7	29	6.556,22	36	8.060,45
—	315	95	11	15	4.992,48	336	75	—	896	349	22	74	25.578,63	89	30.571,11
—	266	—	—	4	2.260,08	33	16	—	445	34	3	36	25.976,46	40	28.236,54
—	—	—	—	1	1.026,38	8	—	—	245	—	—	19	28.327,24	20	29.353,62
—	15	—	—	1	2.724,93	—	—	—	15	—	—	1	2.928,13	2	5.653,06
—	21.609	29.632	2.122	41.866	393.073,57	200.845	7.100	—	121.298	204.738	8.260	13.069	185.593,17	54.935	578.666,74

Segue Tav. 9 — Aziende per classi

Su
B - PER F

CLASSI DI SUPERFICIE DELLE AZIENDE ettari	AZIENDE CON BESTIAME BOVINO								AZIENDE				
	Aziende		Capi						Aziende				
	Numero	Superficie	Bovini		Altri				Numero	Superficie			
			Totale	di cui vacche da latte	Bufalini	Ovini e caprini	Suini	Equini					
Senza terreno agrario	2	—	16	—	—	—	—	—	—	—	—	—	—
fino a 0,10	19	1,37	32	3	—	—	—	—	—	—	—	—	—
0,11 - 0,20	34	5,96	49	12	—	—	—	—	—	—	—	—	—
0,21 - 0,30	30	8,48	53	9	—	—	—	—	—	—	—	—	—
0,31 - 0,40	52	19,78	79	9	—	—	—	—	—	—	—	—	—
0,41 - 0,50	84	41,12	155	21	—	—	—	—	—	—	—	—	—
0,51 - 0,75	171	110,93	298	45	—	—	—	—	—	—	—	—	—
0,76 - 1,00	395	367,02	651	83	—	—	—	—	—	—	—	—	—
1,01 - 1,50	838	1.119,53	1.546	228	—	—	—	—	—	—	—	—	—
1,51 - 2,00	827	1.527,93	1.748	200	—	—	—	—	—	—	—	—	—
2,01 - 2,50	722	1.690,01	1.742	184	—	—	—	—	—	—	—	—	—
2,51 - 3,00	880	2.517,58	2.287	194	—	—	—	—	—	—	—	—	—
3,01 - 3,50	578	1.939,62	1.663	84	—	—	—	—	—	—	—	—	—
3,51 - 4,00	637	2.463,71	1.983	123	—	—	—	—	—	—	—	—	—
4,01 - 4,50	464	2.015,84	1.539	70	—	—	—	—	—	—	—	—	—
4,51 - 5,00	542	2.639,76	1.811	74	—	—	—	—	—	—	—	—	—
5,01 - 7,50	1.712	10.734,49	6.449	323	—	—	—	—	—	—	—	—	—
7,51 - 10,00	1.118	9.812,72	4.899	156	—	—	—	—	—	—	—	—	—
10,01 - 12,50	611	6.900,07	2.842	83	—	—	—	—	—	—	—	—	—
12,51 - 15,00	499	6.864,39	2.493	91	—	—	—	—	—	—	—	—	—
15,01 - 20,00	640	11.175,50	3.260	107	—	—	—	—	—	—	—	—	—
20,01 - 25,00	317	7.153,07	1.728	81	—	—	—	—	—	—	—	—	—
25,01 - 30,00	185	5.071,00	990	28	—	—	—	—	—	—	—	—	—
30,01 - 40,00	199	6.882,73	1.217	53	—	—	—	—	—	—	—	—	—
40,01 - 50,00	99	4.444,84	660	26	—	—	—	—	—	—	—	—	—
50,01 - 75,00	90	5.472,61	655	41	—	—	—	—	—	—	—	—	—
75,01 - 100,00	27	2.310,95	207	4	—	—	—	—	—	—	—	—	—
100,01 - 150,00	5	594,32	40	1	—	—	—	—	—	—	—	—	—
150,01 - 200,00	4	669,49	37	—	—	—	—	—	—	—	—	—	—
200,01 - 250,00	—	—	—	—	—	—	—	—	—	—	—	—	—
250,01 - 500,00	—	—	—	—	—	—	—	—	—	—	—	—	—
500,01 - 1.000,00	1	646,00	9	1	—	—	—	—	—	—	—	—	—
1.000,01 - 2.500,00	—	—	—	—	—	—	—	—	—	—	—	—	—
oltre 2.500	—	—	—	—	—	—	—	—	—	—	—	—	—
TOTALE	11.782	95.200,82	41.138	2.334	—	—	47.324	37.444	3.520	9.186	21.9		

CONDUZIONE DI

CONDUZIONE CON SALA													
Senza terreno agrario	—	—	—	—	—	—	—	—	—	—	—	—	—
fino a 0,10	—	—	—	—	—	—	—	—	—	—	—	—	—
0,11 - 0,20	1	0,20	1	—	—	—	—	—	—	—	—	—	—
0,21 - 0,30	—	—	—	—	—	—	—	—	—	—	—	—	—
0,31 - 0,40	1	0,40	2	2	—	—	—	—	—	—	—	—	—
0,41 - 0,50	1	0,50	4	—	—	—	—	—	—	—	—	—	—
0,51 - 0,75	3	1,85	9	1	—	—	—	—	—	—	—	—	—
0,76 - 1,00	4	3,90	9	3	—	—	—	—	—	—	—	—	—
1,01 - 1,50	8	10,54	26	5	—	—	—	—	—	—	—	—	—
1,51 - 2,00	10	17,71	18	3	—	—	—	—	—	—	—	—	—
2,01 - 2,50	8	18,61	28	3	—	—	—	—	—	—	—	—	—
2,51 - 3,00	6	17,29	21	2	—	—	—	—	—	—	—	—	—
3,01 - 3,50	3	10,30	7	5	—	—	—	—	—	—	—	—	—
3,51 - 4,00	7	27,16	42	8	—	—	—	—	—	—	—	—	—
4,01 - 4,50	5	22,20	30	—	—	—	—	—	—	—	—	—	—
4,51 - 5,00	9	44,12	33	7	—	—	—	—	—	—	—	—	—
5,01 - 7,50	28	186,58	197	38	—	—	—	—	—	—	—	—	—
7,51 - 10,00	49	440,45	405	20	—	—	—	—	—	—	—	—	—
10,01 - 12,50	37	429,35	299	8	—	—	—	—	—	—	—	—	—
12,51 - 15,00	63	873,67	712	59	—	—	—	—	—	—	—	—	—
15,01 - 20,00	91	1.593,59	1.062	20	—	—	—	—	—	—	—	—	—
20,01 - 25,00	44	991,27	573	10	—	—	—	—	—	—	—	—	—
25,01 - 30,00	32	889,22	582	29	—	—	—	—	—	—	—	—	—
30,01 - 40,00	42	1.495,55	725	47	—	—	—	—	—	—	—	—	—
40,01 - 50,00	30	1.376,96	546	12	—	—	—	—	—	—	—	—	—
50,01 - 75,00	35	2.126,70	696	46	—	—	—	—	—	—	—	—	—
75,01 - 100,00	26	2.226,01	725	79	—	—	—	—	—	—	—	—	—
100,01 - 150,00	11	1.303,52	248	17	—	—	—	—	—	—	—	—	—
150,01 - 200,00	13	2.306,44	411	13	—	—	—	—	—	—	—	—	—
200,01 - 250,00	5	1.085,23	298	71	—	—	—	—	—	—	—	—	—
250,01 - 500,00	9	2.978,51	357	75	—	—	—	—	—	—	—	—	—
500,01 - 1.000,00	2	1.110,38	24	15	—	—	—	—	—	—	—	—	—
1.000,01 - 2.500,00	1	1.026,38	8	—	—	—	—	—	—	—	—	—	—
oltre 2.500	—	—	—	—	—	—	—	—	—	—	—	—	—
TOTALE	584	22.614,59	8.958	598	—	—	6.024	6.198	208	178	7.4		

Segue Tav. 9 — Aziende per clas

Segue B — PER

CLASSI DI SUPERFICIE DELLE AZIENDE Ettari	AZIENDE CON BESTIAME BOVINO								AZIENDE	
	Aziende		Capi						Aziende	
	Numero	Superficie	Bovini		Altri				Numero	Superf
			Totale	di cui vacche da latte	Bufalini	Ovini e caprini	Suini	Equini		
Senza terreno agrario . . .	—	—	—	—	—	—	—	—	—	—
fino a 0,10	—	—	—	—	—	—	—	—	—	—
0,11 - 0,20	—	—	—	—	—	—	—	—	—	—
0,21 - 0,30	—	—	—	—	—	—	—	—	—	—
0,31 - 0,40	—	—	—	—	—	—	—	—	—	—
0,41 - 0,50	—	—	—	—	—	—	—	—	—	—
0,51 - 0,75	—	—	—	—	—	—	—	—	—	—
0,76 - 1,00	112	107,18	207	43	—	—	5	300	5	44
1,01 - 1,50	223	305,53	427	94	—	—	26	834	7	53
1,51 - 2,00	306	574,23	673	128	—	—	38	895	8	37
2,01 - 2,50	310	732,91	801	118	—	—	25	1.159	19	34
2,51 - 3,00	396	1.142,99	1.158	182	—	—	40	1.556	20	24
3,01 - 3,50	372	1.254,07	1.203	114	—	—	95	1.329	12	12
3,51 - 4,00	463	1.803,85	1.561	132	—	—	99	2.143	17	10
4,01 - 4,50	378	1.655,12	1.430	76	—	—	88	1.628	11	10
4,51 - 5,00	561	2.744,61	2.383	131	—	—	214	2.724	20	7
5,01 - 7,50	2.657	17.058,09	14.035	530	—	—	1.885	13.839	119	23
7,51 - 10,00	3.182	28.332,87	21.970	534	—	—	3.034	18.977	254	10
10,01 - 12,50	2.886	32.874,76	24.513	441	—	—	4.027	20.588	329	5
12,51 - 15,00	2.509	34.796,94	24.392	497	—	—	5.216	20.003	365	3
15,01 - 20,00	2.917	50.626,85	31.397	499	—	—	10.152	25.286	527	5
20,01 - 25,00	1.168	26.167,87	13.131	294	—	—	6.947	10.375	249	5
25,01 - 30,00	512	14.026,64	5.570	129	—	—	4.588	4.499	149	2
30,01 - 40,00	374	12.829,68	3.729	108	—	—	4.017	2.931	123	1
40,01 - 50,00	133	5.932,72	1.232	39	—	—	1.857	1.009	81	1
50,01 - 75,00	114	6.800,02	1.058	42	—	—	2.361	841	58	—
75,01 - 100,00	23	1.933,41	235	7	—	—	831	132	19	1
100,01 - 150,00	12	1.448,88	121	1	—	—	382	124	6	—
150,01 - 200,00	2	388,58	38	5	—	—	31	12	3	—
200,01 - 250,00	—	—	—	—	—	—	—	—	—	—
250,01 - 500,00	3	836,12	19	—	—	—	—	—	—	—
500,01 - 1.000,00	—	—	—	—	—	—	—	—	—	—
1.000,01 - 2.500,00	—	—	—	—	—	—	—	—	—	—
oltre 2.500	—	—	—	—	—	—	—	—	—	—
TOTALE	19.613	244.373,92	151.483	4.144	—	—	46.326	131.218	2.407	287

CONDUZIONE A CO

CLASSI DI SUPERFICIE DELLE AZIENDE Ettari	AZIENDE CON BESTIAME BOVINO								AZIENDE	
	Aziende		Capi						Aziende	
	Numero	Superficie	Bovini		Altri				Numero	Superf
			Totale	di cui vacche da latte	Bufalini	Ovini e caprini	Suini	Equini		
Senza terreno agrario . . .	4	—	21	—	—	—	10	—	—	—
fino a 0,10	2	0,13	2	—	—	—	—	14	—	8
0,11 - 0,20	2	0,40	2	—	—	—	—	—	—	15
0,21 - 0,30	8	2,26	15	1	—	—	—	—	1	12
0,31 - 0,40	10	3,93	12	1	—	—	—	—	1	11
0,41 - 0,50	22	10,90	30	6	—	—	5	34	—	15
0,51 - 0,75	32	21,35	50	6	—	—	—	59	—	28
0,76 - 1,00	11	9,66	18	5	—	—	—	36	—	22
1,01 - 1,50	1	1,20	3	2	—	—	—	2	—	9
1,51 - 2,00	4	7,60	5	—	—	—	—	7	—	8
2,01 - 2,50	—	—	—	—	—	—	—	—	—	2
2,51 - 3,00	—	—	—	—	—	—	—	—	—	2
3,01 - 3,50	1	3,30	4	—	—	—	—	—	—	1
3,51 - 4,00	—	—	—	—	—	—	—	—	—	1
4,01 - 4,50	—	—	—	—	—	—	—	—	—	—
4,51 - 5,00	1	4,90	4	2	—	—	—	—	—	—
5,01 - 7,50	—	—	—	—	—	—	—	10	1	—
7,51 - 10,00	—	—	—	—	—	—	—	—	—	1
10,01 - 12,50	—	—	—	—	—	—	—	—	—	1
12,51 - 15,00	—	—	—	—	—	—	—	—	—	—
15,01 - 20,00	—	—	—	—	—	—	—	—	—	—
20,01 - 25,00	—	—	—	—	—	—	—	—	—	—
25,01 - 30,00	—	—	—	—	—	—	—	—	—	—
30,01 - 40,00	—	—	—	—	—	—	—	—	—	—
40,01 - 50,00	—	—	—	—	—	—	—	—	—	—
50,01 - 75,00	—	—	—	—	—	—	—	—	—	—
75,01 - 100,00	—	—	—	—	—	—	—	—	—	1
100,01 - 150,00	—	—	—	—	—	—	—	—	—	—
150,01 - 200,00	—	—	—	—	—	—	—	—	—	—
200,01 - 250,00	—	—	—	—	—	—	—	—	—	—
250,01 - 500,00	—	—	—	—	—	—	—	—	—	—
500,01 - 1.000,00	—	—	—	—	—	—	—	—	—	—
1.000,01 - 2.500,00	—	—	—	—	—	—	—	—	—	—
oltre 2.500	—	—	—	—	—	—	—	—	—	—
TOTALE	98	65,63	166	24	—	—	15	246	3	138

ALTRA F

Segue Tav. 9 — Aziende per classe

Su
C - PER

CLASSI DI SUPERFICIE DELLE AZIENDE <i>Ettari</i>	AZIENDE CON BESTIAME BOVINO								AZIENDE		
	Aziende		Capi						Aziende		
	Numero	Superficie	Bovini		Altri				Numero	Superf.	
			Totale	di cui vacche da latte	Bufalini	Ovini e caprini	Suini	Equini			
Senza terreno agrario . . .	5	—	24	—	—	—	10	1	1	1	
fino a 0,10	2	0,16	3	1	—	—	—	1	—	16	
0,11 - 0,20	5	0,90	9	8	—	—	—	9	—	49	
0,21 - 0,30	4	1,12	6	—	—	—	8	5	1	68	
0,31 - 0,40	8	3,06	13	4	—	—	—	10	1	78	
0,41 - 0,50	14	6,93	36	7	—	—	—	30	1	99	
0,51 - 0,75	27	17,66	55	21	—	—	15	42	3	210	
0,76 - 1,00	79	73,06	154	45	—	—	83	94	19	362	
1,01 - 1,50	149	201,92	316	94	—	—	169	242	35	473	
1,51 - 2,00	177	330,53	385	85	—	—	106	244	36	420	
2,01 - 2,50	216	508,36	535	90	—	—	234	308	65	332	
2,51 - 3,00	258	740,74	677	135	—	—	982	382	62	282	
3,01 - 3,50	212	711,64	584	48	—	—	393	369	40	157	
3,51 - 4,00	249	966,14	800	90	—	—	385	509	63	168	
4,01 - 4,50	197	853,04	617	53	—	—	542	350	58	117	
4,51 - 5,00	292	1 427,03	995	68	—	—	1 758	546	94	109	
5,01 - 7,50	1 035	6 566,35	4 135	303	—	—	4 081	2 420	343	304	
7,51 - 10,00	913	8 072,71	4 542	210	—	—	4 657	2 750	361	181	
10,01 - 12,50	709	8 031,17	4 194	157	—	—	3 758	2 832	271	79	
12,51 - 15,00	639	8 833,97	4 302	196	—	—	4 375	2 830	264	57	
15,01 - 20,00	923	16 139,70	6 796	261	—	—	7 587	4 508	406	42	
20,01 - 25,00	537	12 103,02	4 222	216	—	—	6 028	2 766	286	28	
25,01 - 30,00	292	8 018,49	2 352	119	—	—	4 195	1 544	179	15	
30,01 - 40,00	309	10 604,47	2 583	139	—	—	5 206	1 598	199	13	
40,01 - 50,00	121	5 348,92	1 017	50	—	—	2 926	528	134	7	
50,01 - 75,00	126	7 529,89	1 075	92	—	—	4 365	624	134	3	
75,01 - 100,00	28	2 389,54	310	11	—	—	1 391	137	42	1	
100,01 - 150,00	10	1 184,98	199	5	—	—	733	71	14	—	
150,01 - 200,00	6	1 055,37	193	14	—	—	253	111	13	—	
200,01 - 250,00	3	636,42	254	45	—	—	108	38	6	—	
250,01 - 500,00	6	2 089,24	218	69	—	—	393	117	5	—	
500,01 - 1.000,00	2	1 160,80	24	16	—	—	60	—	3	—	
1.000,01 - 2.500,00	—	—	—	—	—	—	—	—	—	—	
oltre 2.500	—	—	—	—	—	—	—	—	—	—	
TOTALE	7.553	105.607,33	41.625	2.652	—	—	54.801	26.116	3.139	3.671	13.6

Senza terreno agrario . . .	1	—	13	—	—	—	20	—	—	10	
fino a 0,10	19	1,34	31	2	—	—	—	169	1	365	
0,11 - 0,20	32	5,66	43	5	—	—	3	63	—	348	
0,21 - 0,30	34	9,62	62	10	—	—	4	33	4	311	
0,31 - 0,40	55	21,05	80	8	—	—	12	155	4	320	
0,41 - 0,50	93	45,59	153	20	—	—	1	302	2	386	
0,51 - 0,75	179	116,47	302	31	—	—	37	468	15	616	
0,76 - 1,00	443	414,70	731	89	—	—	99	1 259	32	880	
1,01 - 1,50	921	1 234,88	1 686	235	—	—	171	3 238	65	915	
1,51 - 2,00	970	1 796,94	2 059	246	—	—	304	3 165	91	609	
2,01 - 2,50	824	1 933,17	2 036	215	—	—	372	2 812	81	355	
2,51 - 3,00	1 024	2 937,12	2 789	243	—	—	359	3 784	92	264	
3,01 - 3,50	742	2 495,65	2 293	155	—	—	309	2 848	60	139	
3,51 - 4,00	858	3 328,58	2 886	173	—	—	323	3 795	61	118	
4,01 - 4,50	650	2 840,12	2 382	93	—	—	339	2 636	46	72	
4,51 - 5,00	821	4 006,36	3 236	146	—	—	437	3 909	49	57	
5,01 - 7,50	3 362	21 412,81	16 546	588	—	—	3 087	17 080	232	133	
7,51 - 10,00	3 436	30 513,33	22 732	500	—	—	3 659	20 320	335	74	
10,01 - 12,50	2 825	32 173,01	23 560	375	—	—	3 897	19 985	311	32	
12,51 - 15,00	2 432	33 701,03	23 295	451	—	—	5 001	19 483	372	23	
15,01 - 20,00	2 725	47 256,24	28 923	365	—	—	8 631	23 816	540	25	
20,01 - 25,00	992	22 209,19	11 210	169	—	—	4 925	9 202	204	17	
25,01 - 30,00	437	11 968,37	4 790	67	—	—	3 170	3 871	135	8	
30,01 - 40,00	306	10 603,49	3 088	69	—	—	2 857	2 441	101	14	
40,01 - 50,00	141	6 405,60	1 421	27	—	—	1 408	1 497	60	7	
50,01 - 75,00	113	6 869,44	1 334	37	—	—	2 008	1 130	44	6	
75,01 - 100,00	48	4 080,83	857	79	—	—	1 702	497	41	2	
100,01 - 150,00	18	2 161,74	210	14	—	—	771	175	6	3	
150,01 - 200,00	13	2 309,14	293	4	—	—	430	641	9	2	
200,01 - 250,00	2	448,81	44	26	—	—	—	45	—	2	
250,01 - 500,00	6	1 725,39	118	6	—	—	188	137	6	3	
500,01 - 1.000,00	1	595,58	9	—	—	—	119	34	—	1	
1.000,01 - 2.500,00	1	1 026,38	8	—	—	—	245	—	—	—	
oltre 2.500	—	—	—	—	—	—	—	—	—	—	
TOTALE	24.524	256.647,63	159.220	4.448	—	—	44.888	148.990	2.999	6.118	17.1

superficie e dotazione di bestiame

tari

METRICA

Capi				TOTALE AZIENDE CON BESTIAME							AZIENDE SENZA BESTIAME		T O T A L E		
falini	Ovini e caprini	Suini	Equini	Aziende		Capi					Numero	Superficie	Aziende	Superficie	
				Numero	Superficie	Bovini		Bufalini	Ovini e caprini	Suini					Equini
				Totale	di cui vacche da latte										
—	50	—	—	6	—	24	—	—	60	1	1	1	—	7	—
—	11	16	—	18	1,36	3	1	—	11	17	—	63	4,83	81	6,19
—	35	52	3	54	9,47	9	8	—	35	61	3	142	24,13	196	33,60
—	39	89	1	72	19,84	6	—	—	47	94	2	140	37,89	212	57,73
—	38	102	11	86	32,73	13	4	—	38	112	12	149	55,31	235	88,04
—	63	113	5	113	54,93	36	7	—	78	143	6	181	86,70	294	141,63
—	133	343	23	237	152,01	55	21	—	133	385	26	324	203,18	561	355,19
—	480	478	50	441	404,36	154	45	—	563	572	69	424	389,20	865	793,56
—	1.099	626	107	622	828,40	316	94	—	1.268	868	142	488	641,18	1.110	1.469,58
—	798	508	115	597	1.100,22	385	85	—	904	752	151	407	743,55	1.004	1.843,77
—	678	429	113	548	1.280,05	535	90	—	912	737	178	254	588,92	802	1.868,97
—	916	312	112	540	1.544,35	677	135	—	1.898	694	174	237	667,74	777	2.212,09
—	436	178	58	369	1.231,28	584	48	—	829	547	98	170	564,20	539	1.795,48
—	707	182	78	417	1.610,82	800	90	—	1.092	791	141	176	676,29	593	2.287,11
—	512	140	66	314	1.358,73	617	53	—	1.054	490	124	99	428,66	413	1.787,39
—	452	163	62	401	1.955,65	995	68	—	2.210	709	156	135	655,89	536	2.611,54
—	2.135	382	192	1.339	8.458,52	4.135	303	—	6.216	2.802	535	326	2.041,11	1.665	10.499,63
—	1.244	181	120	1.094	9.654,92	4.542	210	—	5.901	2.931	481	236	2.102,39	1.330	11.757,31
—	408	86	47	788	8.911,29	4.194	157	—	4.166	2.918	318	153	1.723,30	941	10.634,59
—	548	64	47	696	9.615,09	4.302	196	—	4.923	2.894	311	146	2.045,70	842	11.660,79
—	481	62	36	965	16.856,14	6.796	261	—	8.068	4.570	442	175	3.087,36	1.140	19.943,50
—	429	33	23	565	12.744,96	4.222	216	—	6.457	2.799	309	105	2.359,99	670	15.104,95
—	353	24	13	307	8.436,85	2.352	119	—	4.548	1.568	192	80	2.208,60	387	10.645,45
—	137	15	9	322	11.053,35	2.583	139	—	5.343	1.613	208	106	3.662,88	428	14.716,23
—	457	23	3	128	5.669,64	1.017	50	—	3.383	551	137	69	3.092,95	197	8.762,59
—	380	3	3	129	7.706,86	1.075	92	—	4.745	627	137	63	3.769,49	192	11.476,35
—	105	—	—	29	2.469,54	310	11	—	1.496	137	42	39	3.347,58	68	5.817,12
—	—	—	—	10	1.184,98	199	5	—	733	71	14	32	3.940,71	42	5.125,69
—	—	—	—	6	1.055,37	193	14	—	253	111	13	18	3.176,07	24	4.231,44
—	—	—	—	3	636,42	254	45	—	108	38	6	12	2.712,19	15	3.348,61
—	—	—	—	6	2.089,24	218	69	—	393	117	5	35	12.494,41	41	14.583,65
—	—	—	—	2	1.160,80	24	16	—	60	—	3	21	14.928,54	23	16.089,34
—	—	—	—	—	—	—	—	—	—	—	—	15	22.528,35	15	22.528,35
—	—	—	—	—	—	—	—	—	—	—	—	1	2.928,13	1	2.928,13
—	13.124	4.604	1.297	11.224	119.288,17	41.625	2.652	—	67.925	30.720	4.436	5.022	97.917,42	16.246	217.205,59

N A

—	446	302	—	11	—	13	—	—	466	302	—	1	—	12	—
—	167	1.140	18	384	27,90	31	2	—	167	1.309	19	592	44,75	976	72,65
—	56	1.794	16	380	65,71	43	5	—	59	1.857	16	668	111,18	1.048	176,89
—	123	1.286	19	345	96,46	62	10	—	127	1.319	23	526	143,95	871	240,41
—	218	1.194	22	375	142,62	80	8	—	230	1.349	26	466	175,14	841	317,76
—	185	1.484	28	479	233,84	153	20	—	186	1.786	30	517	250,19	996	484,03
—	371	2.816	41	795	512,49	302	31	—	408	3.284	56	617	394,71	1.412	907,20
—	584	3.061	75	1.323	1.224,29	731	89	—	683	4.320	107	778	710,06	2.101	1.934,35
—	669	4.056	118	1.836	2.438,27	1.686	235	—	840	7.294	183	768	1.003,74	2.604	3.442,01
—	353	2.589	122	1.579	2.919,55	2.059	246	—	657	5.754	213	471	864,30	2.050	3.783,85
—	587	1.659	73	1.179	2.762,18	2.036	215	—	959	4.471	154	239	561,38	1.418	3.323,56
—	362	833	60	1.288	3.693,83	2.789	243	—	721	4.617	152	208	592,24	1.496	4.286,07
—	226	489	38	881	2.959,48	2.293	155	—	535	3.337	98	114	383,22	995	3.342,70
—	239	316	32	976	3.785,67	2.886	173	—	562	4.111	93	136	526,58	1.112	4.312,25
—	266	167	27	722	3.152,86	2.382	93	—	605	2.803	73	65	280,40	787	3.433,26
—	75	187	13	878	4.283,72	3.236	146	—	512	4.096	62	97	471,29	975	4.755,01
—	627	434	37	3.495	22.228,26	16.546	588	—	3.714	17.514	269	293	1.833,49	3.788	24.061,75
—	422	276	23	3.510	31.154,91	22.732	500	—	4.081	20.596	358	245	2.152,50	3.755	33.307,41
—	250	61	10	2.857	32.534,34	23.560	375	—	4.147	20.046	321	151	1.709,27	3.008	34.243,61
—	303	416	9	2.455	34.019,46	23.295	451	—	5.304	19.899	381	150	2.081,99	2.605	36.101,45
—	226	65	12	2.750	47.693,96	28.923	365	—	8.857	23.881	552	193	3.400,39	2.943	51.094,35
—	338	45	3	1.009	22.588,12	11.210	169	—	5.263	9.247	207	128	2.918,93	1.137	25.507,05
—	198	21	2	445	12.188,99	4.790	67	—	3.368	3.892	137	103	2.874,74	548	15.063,73
—	63	143	5	320	11.088,15	3.088	69	—	2.920	2.584	106	127	4.454,74	447	15.542,89
—	75	8	1	148	6.724,20	1.421	27	—	1.483	1.505	61	88	3.930,41	236	10.654,61
—	303	7	6	119	7.227,34	1.334	37	—	2.311	1.137	50	90	5.478,20	209	12.705,54
—	7	6	—	50	4.263,33	857	79	—	1.709	503	41	57	5.006,98	107	9.270,31
—	—	17	1	21	2.513,19	210	14	—	771	192	7	63	7.968,61	84	10.481,80
—	150	8	2	15	2.640,64	293	4	—	580	649	11	21	3.577,31	36	6.217,95
—	—	53	1	4	867,81	44	26	—	—	98	1	17	3.844,03	21	4.711,84
—	315	95	11	9	2.903,24	118	6	—	503	232	17	39	13.084,22	48	15.987,46
—	266	—	—	2	1.099,28	9	—	—	385	34	—	15	11.047,92	17	12.147,20
—	—	—	—	1	1.026,38	8	—	—	245	—	—	4	5.798,89	5	6.825,27
—	15	—	—	1	2.724,93	—	—	—	15	—	—	—	—	1	2.724,93
—	8.485	25.028	825	30.642	273.785,40	159.220	4.448	—	53.373	174.018	3.824	8.047	87.675,75	38.689	361.461,15

TAV. 10 — Aziende per forma di conduzione, classe di superficie e regione agraria

Superficie in ettari

CLASSI DI SUPERFICIE DELLE AZIENDE <i>Ettari</i>	CONDUZIONE DIRETTA DEL COLTIVATORE		CONDUZIONE CON SALARIATI E/O COMPARTICIPANTI		CONDUZIONE A COLONIA PARZIARIA APPODERATA		ALTRA FORMA DI CONDUZIONE		T O T A L E	
	Aziende	Superficie	Aziende	Superficie	Aziende	Superficie	Aziende	Superficie	Aziende	Superficie
REGIONE AGRARIA 1 (M)										
Senza terreno agrario	—	—	—	—	—	—	—	—	—	—
fino a 0,10	6	0,54	1	0,10	—	—	—	—	7	0,64
0,11 - 0,20	25	4,58	—	—	—	—	—	—	25	4,58
0,21 - 0,30	25	7,04	2	0,55	—	—	—	—	27	7,59
0,31 - 0,40	39	14,95	5	2,00	—	—	—	—	44	16,95
0,41 - 0,50	60	29,60	5	2,50	—	—	3	1,42	68	33,52
0,51 - 0,75	88	56,20	2	1,15	—	—	3	1,78	93	59,13
0,76 - 1,00	204	189,25	10	9,98	5	4,70	2	2,00	221	205,93
1,01 - 1,50	273	365,88	6	8,33	8	11,10	2	2,77	289	388,08
1,51 - 2,00	236	440,34	4	8,00	3	5,90	1	2,00	244	456,24
2,01 - 2,50	180	415,24	6	13,85	7	16,23	2	4,39	195	449,71
2,51 - 3,00	158	454,13	5	14,60	17	49,79	1	2,74	181	521,26
3,01 - 3,50	114	377,72	5	16,98	19	63,77	—	—	138	458,47
3,51 - 4,00	112	434,32	18	71,20	19	73,83	—	—	149	579,35
4,01 - 4,50	77	333,67	4	17,26	15	65,48	—	—	96	416,41
4,51 - 5,00	77	376,34	11	54,74	16	78,84	—	—	104	509,92
5,01 - 7,50	226	1.400,64	24	151,69	108	692,07	—	—	358	2.244,40
7,51 - 10,00	145	1.268,60	43	393,47	153	1.375,00	—	—	341	3.037,07
10,01 - 12,50	106	1.204,13	36	403,18	171	1.948,14	—	—	313	3.555,45
12,51 - 15,00	74	1.018,78	52	730,61	193	2.695,83	—	—	319	4.445,22
15,01 - 20,00	100	1.757,66	69	1.226,12	346	6.055,67	1	15,50	516	9.054,95
20,01 - 25,00	45	1.012,50	60	1.350,92	247	5.590,40	—	—	352	7.953,82
25,01 - 30,00	30	839,51	39	1.073,29	121	3.319,31	—	—	190	5.232,11
30,01 - 40,00	34	1.155,94	77	2.677,42	127	4.305,94	—	—	238	8.139,30
40,01 - 50,00	18	800,59	44	1.968,43	43	1.877,67	—	—	105	4.646,69
50,01 - 75,00	20	1.210,94	42	2.543,86	36	2.082,37	—	—	98	5.837,17
75,01 - 100,00	2	170,82	22	1.830,16	5	394,04	—	—	29	2.395,02
100,01 - 150,00	—	—	11	1.329,15	3	381,48	—	—	14	1.710,63
150,01 - 200,00	—	—	8	1.379,47	1	200,00	—	—	9	1.579,47
200,01 - 250,00	—	—	4	875,31	—	—	—	—	4	875,31
250,01 - 500,00	—	—	8	2.898,34	—	—	—	—	8	2.898,34
500,01 - 1.000,00	—	—	1	695,36	—	—	—	—	1	695,36
1.000,01 - 2.500,00	—	—	3	5.295,94	—	—	—	—	3	5.295,94
oltre 2.500	—	—	—	—	—	—	—	—	—	—
TOTALE	2.474	15.339,91	627	27.043,96	1.663	31.287,56	15	32,60	4.779	73.704,03

REGIONE AGRARIA 2 (M)

Senza terreno agrario	1	—	—	—	—	—	5	—	6	—
fino a 0,10	38	2,86	—	—	—	—	—	—	38	2,86
0,11 - 0,20	127	22,05	2	0,34	—	—	1	0,14	130	22,53
0,21 - 0,30	130	35,71	5	1,36	—	—	1	0,30	136	37,37
0,31 - 0,40	136	51,11	5	1,93	—	—	1	0,40	142	53,44
0,41 - 0,50	162	77,53	7	3,27	—	—	—	—	169	80,80
0,51 - 0,75	334	210,94	13	8,37	—	—	7	4,60	354	223,91
0,76 - 1,00	454	412,98	23	21,72	5	4,78	7	6,34	489	445,82
1,01 - 1,50	554	728,24	17	23,13	18	24,00	2	2,42	591	777,79
1,51 - 2,00	480	879,76	23	42,80	14	26,38	6	10,78	523	959,72
2,01 - 2,50	389	908,57	13	30,31	16	37,98	2	4,70	420	981,56
2,51 - 3,00	350	1.002,91	10	28,16	22	63,52	3	8,50	385	1.103,09
3,01 - 3,50	217	726,29	14	46,70	21	70,79	2	6,45	254	850,23
3,51 - 4,00	241	931,36	8	31,50	27	105,68	—	—	276	1.068,54
4,01 - 4,50	170	738,42	3	12,80	21	92,33	1	4,47	195	848,02
4,51 - 5,00	186	907,60	9	43,88	49	241,79	1	5,00	245	1.198,27
5,01 - 7,50	554	3.486,51	22	137,68	168	1.073,93	2	10,29	746	4.708,41
7,51 - 10,00	318	2.794,41	33	291,37	188	1.676,90	1	9,70	540	4.772,38
10,01 - 12,50	155	1.745,63	18	201,93	162	1.835,08	—	—	335	3.782,64
12,51 - 15,00	105	1.443,02	18	257,54	132	1.826,32	—	—	255	3.526,88
15,01 - 20,00	111	1.961,87	32	572,34	161	2.822,21	1	19,00	305	5.375,42
20,01 - 25,00	47	1.057,75	14	323,08	70	1.573,80	—	—	131	2.954,63
25,01 - 30,00	26	724,64	15	426,33	27	729,92	—	—	68	1.880,89
30,01 - 40,00	26	912,71	17	585,88	18	617,21	—	—	61	2.115,80
40,01 - 50,00	6	271,99	14	640,06	1	41,00	—	—	21	953,05
50,01 - 75,00	13	766,04	12	714,36	3	164,07	—	—	28	1.644,47
75,01 - 100,00	2	175,00	14	1.227,98	1	78,00	—	—	17	1.480,98
100,01 - 150,00	—	—	9	1.091,70	—	—	—	—	9	1.091,70
150,01 - 200,00	—	—	6	1.099,59	—	—	—	—	6	1.099,59
200,01 - 250,00	—	—	6	1.337,22	—	—	—	—	6	1.337,22
250,01 - 500,00	—	—	9	3.120,47	—	—	—	—	9	3.120,47
500,01 - 1.000,00	—	—	3	2.343,71	—	—	—	—	3	2.343,71
1.000,01 - 2.500,00	—	—	5	6.704,27	—	—	—	—	5	6.704,27
oltre 2.500	—	—	—	—	—	—	—	—	—	—
TOTALE	5.332	22.975,90	399	21.371,78	1.124	13.105,69	43	93,09	6.898	57.546,46

Segue Tav. 10 — Aziende per forma di conduzione, classe di superficie e regione agraria

Superficie in ettari

CLASSI DI SUPERFICIE DELLE AZIENDE <i>Ettari</i>	CONDUZIONE DIRETTA DEL COLTIVATORE		CONDUZIONE CON SALARIATI E/O COMPARTICIPANTI		CONDUZIONE A COLONIA PARZIARIA APPODERATA		ALTRA FORMA DI CONDUZIONE		T O T A L E	
	Aziende	Superficie	Aziende	Superficie	Aziende	Superficie	Aziende	Superficie	Aziende	Superficie
REGIONE AGRARIA 3 (M)										
Senza terreno agrario	—	—	—	—	—	—	—	—	—	—
fino a 0,10	17	1,32	4	0,29	—	—	—	—	21	1,61
0,11 - 0,20 . . .	21	3,15	3	0,53	—	—	—	—	24	3,68
0,21 - 0,30 . . .	14	3,56	5	1,36	—	—	—	—	19	4,92
0,31 - 0,40 . . .	22	7,91	3	1,04	—	—	—	—	25	8,95
0,41 - 0,50 . . .	26	12,29	3	1,44	—	—	1	0,50	30	14,23
0,51 - 0,75 . . .	56	35,09	10	6,53	—	—	—	—	66	41,62
0,76 - 1,00 . . .	56	50,87	9	7,84	—	—	—	—	65	58,71
1,01 - 1,50 . . .	102	136,26	8	10,58	—	—	—	—	110	146,84
1,51 - 2,00 . . .	94	169,63	10	18,65	—	—	2	3,62	106	191,90
2,01 - 2,50 . . .	90	211,88	7	15,88	1	2,25	—	—	98	230,01
2,51 - 3,00 . . .	96	266,84	14	39,26	1	2,90	—	—	111	309,00
3,01 - 3,50 . . .	69	229,85	3	10,09	2	6,36	1	3,16	75	249,46
3,51 - 4,00 . . .	78	293,35	11	41,49	4	15,33	—	—	93	350,17
4,01 - 4,50 . . .	52	221,99	6	25,70	—	—	—	—	58	247,69
4,51 - 5,00 . . .	78	375,81	7	33,93	3	15,00	—	—	88	424,74
5,01 - 7,50 . . .	229	1.456,13	23	143,09	11	75,01	—	—	263	1.674,23
7,51 - 10,00 . . .	178	1.547,63	13	119,09	18	161,13	—	—	209	1.827,85
10,01 - 12,50 . . .	107	1.209,00	14	159,09	16	179,97	—	—	137	1.548,06
12,51 - 15,00 . . .	82	1.119,62	10	138,23	16	225,35	1	13,90	109	1.497,10
15,01 - 20,00 . . .	100	1.716,70	14	253,86	15	267,73	—	—	129	2.238,29
20,01 - 25,00 . . .	47	1.058,22	10	229,24	14	309,79	—	—	71	1.597,25
25,01 - 30,00 . . .	31	847,18	7	195,19	12	321,95	—	—	50	1.364,32
30,01 - 40,00 . . .	33	1.135,12	6	198,03	6	219,46	—	—	45	1.552,61
40,01 - 50,00 . . .	10	432,17	7	317,93	4	181,88	—	—	21	931,98
50,01 - 75,00 . . .	11	672,42	8	459,59	3	182,89	—	—	22	1.314,90
75,01 - 100,00 . . .	3	277,03	5	435,58	1	86,59	—	—	9	799,20
100,01 - 150,00 . . .	2	248,34	8	959,80	—	—	—	—	10	1.208,14
150,01 - 200,00 . . .	—	—	5	868,58	—	—	—	—	5	868,58
200,01 - 250,00 . . .	—	—	4	892,65	—	—	—	—	4	892,65
250,01 - 500,00 . . .	—	—	6	2.294,98	—	—	—	—	6	2.294,98
500,01 - 1.000,00 . . .	—	—	4	2.871,71	—	—	—	—	4	2.871,71
1.000,01 - 2.500,00 . . .	—	—	5	7.571,68	—	—	—	—	5	7.571,68
oltre 2.500	—	—	—	—	—	—	—	—	—	—
TOTALE	1.704	13.739,36	252	18.322,93	127	2.253,59	5	21,18	2.088	34.337,06

REGIONE AGRARIA 4 (M)

Senza terreno agrario	1	—	—	—	—	—	—	—	1	—
fino a 0,10	12	0,91	3	0,17	—	—	—	—	15	1,08
0,11 - 0,20 . . .	14	2,37	3	0,44	—	—	—	—	17	2,81
0,21 - 0,30 . . .	26	6,75	3	0,76	—	—	1	0,30	30	7,85
0,31 - 0,40 . . .	21	7,51	3	1,19	—	—	—	—	24	8,70
0,41 - 0,50 . . .	24	11,72	1	0,42	—	—	2	0,94	27	13,08
0,51 - 0,75 . . .	38	24,03	10	6,50	—	—	—	—	48	30,53
0,76 - 1,00 . . .	75	69,17	15	13,93	—	—	—	—	90	83,10
1,01 - 1,50 . . .	102	133,80	17	21,67	—	—	1	1,40	120	156,87
1,51 - 2,00 . . .	108	193,89	23	42,02	—	—	—	—	131	235,91
2,01 - 2,50 . . .	74	172,09	14	33,10	1	2,50	—	—	89	207,69
2,51 - 3,00 . . .	82	230,00	18	48,74	—	—	—	—	100	278,74
3,01 - 3,50 . . .	63	207,80	9	29,52	—	—	—	—	72	237,32
3,51 - 4,00 . . .	65	250,70	7	26,60	3	11,75	—	—	75	289,05
4,01 - 4,50 . . .	54	232,31	10	42,96	—	—	—	—	64	275,27
4,51 - 5,00 . . .	78	377,02	19	91,59	2	10,00	—	—	99	478,61
5,01 - 7,50 . . .	260	1.634,83	34	211,67	4	26,09	—	—	298	1.872,59
7,51 - 10,00 . . .	206	1.820,29	25	215,66	9	84,06	—	—	240	2.120,01
10,01 - 12,50 . . .	125	1.397,41	21	236,09	10	114,94	—	—	156	1.748,44
12,51 - 15,00 . . .	125	1.717,21	27	375,74	7	98,64	—	—	159	2.191,59
15,01 - 20,00 . . .	148	2.555,11	28	479,66	14	240,07	—	—	190	3.274,84
20,01 - 25,00 . . .	90	2.019,85	16	352,44	10	226,96	—	—	116	2.599,25
25,01 - 30,00 . . .	62	1.700,28	9	243,74	8	224,11	—	—	79	2.168,13
30,01 - 40,00 . . .	62	2.127,62	9	323,64	13	457,26	—	—	84	2.908,52
40,01 - 50,00 . . .	36	1.609,58	8	349,05	6	272,24	—	—	50	2.230,87
50,01 - 75,00 . . .	22	1.342,76	13	782,43	9	554,62	—	—	44	2.679,81
75,01 - 100,00 . . .	5	420,78	6	541,14	2	180,00	—	—	13	1.141,92
100,01 - 150,00 . . .	3	329,25	5	668,65	1	117,32	—	—	9	1.115,22
150,01 - 200,00 . . .	2	347,65	2	336,15	—	—	—	—	4	683,80
200,01 - 250,00 . . .	—	—	1	243,43	—	—	—	—	1	243,43
250,01 - 500,00 . . .	—	—	17	6.000,82	1	269,04	—	—	18	6.269,86
500,01 - 1.000,00 . . .	1	646,00	14	9.532,56	—	—	—	—	15	10.178,56
1.000,01 - 2.500,00 . . .	—	—	2	2.956,41	—	—	—	—	2	2.956,41
oltre 2.500	—	—	1	2.928,13	—	—	—	—	1	2.928,13
TOTALE	1.984	21.588,73	393	27.137,07	100	2.889,60	4	2,64	2.481	51.678,04

Segue Tav. 10 — Aziende per forma di conduzione, classe di superficie e regione agraria

Superficie in ettari

CLASSI DI SUPERFICIE DELLE AZIENDE Ettari	CONDUZIONE DIRETTA DEL COLTIVATORE		CONDUZIONE CON SALARIATI E/O COMPARTICIPANTI		CONDUZIONE A COLONIA PARZIARIA APPODERATA		ALTRA FORMA DI CONDUZIONE		T O T A L E	
	Aziende	Superficie	Aziende	Superficie	Aziende	Superficie	Aziende	Superficie	Aziende	Superficie
REGIONE AGRARIA 5 (C)										
Senza terreno agrario	3	—	—	—	—	—	—	—	3	—
fino a 0,10	18	1,28	2	0,13	—	—	—	—	20	1,41
0,11 - 0,20	36	6,31	1	0,20	—	—	—	—	37	6,51
0,21 - 0,30	50	13,57	4	1,16	—	—	1	0,26	55	14,99
0,31 - 0,40	39	14,52	1	0,40	—	—	4	1,47	44	16,39
0,41 - 0,50	60	25,13	5	2,50	—	—	7	3,45	72	35,08
0,51 - 0,75	87	56,16	6	4,02	—	—	4	2,53	97	62,71
0,76 - 1,00	171	158,25	13	12,63	9	8,87	7	6,07	200	185,82
1,01 - 1,50	212	284,43	19	25,92	26	35,28	5	6,80	262	352,43
1,51 - 2,00	162	297,75	19	35,70	24	44,71	2	3,70	207	381,86
2,01 - 2,50	107	250,05	17	39,75	39	91,46	1	2,30	164	383,56
2,51 - 3,00	81	228,91	13	36,55	31	89,47	—	—	125	354,93
3,01 - 3,50	80	267,65	12	40,12	52	176,87	—	—	144	484,64
3,51 - 4,00	55	210,58	10	38,18	46	176,78	—	—	111	425,54
4,01 - 4,50	63	275,72	9	38,30	46	201,54	—	—	118	515,56
4,51 - 5,00	53	256,14	14	66,50	71	342,73	—	—	138	665,37
5,01 - 7,50	160	993,13	49	318,34	418	2.680,17	—	—	627	3.991,64
7,51 - 10,00	122	1.060,23	72	626,48	606	5.366,40	1	9,40	801	7.062,51
10,01 - 12,50	76	854,92	43	484,79	537	6.083,42	—	—	656	7.423,13
12,51 - 15,00	57	779,93	56	776,83	399	5.494,11	1	13,00	513	7.063,87
15,01 - 20,00	74	1.302,46	63	1.102,51	405	7.028,03	—	—	542	9.433,00
20,01 - 25,00	58	1.312,62	41	946,17	127	2.822,20	—	—	226	5.080,99
25,01 - 30,00	32	868,92	32	884,60	62	1.705,37	—	—	126	3.458,89
30,01 - 40,00	40	1.415,64	49	1.725,53	50	1.725,71	—	—	139	4.866,88
40,01 - 50,00	23	1.023,46	40	1.780,50	22	978,16	—	—	85	3.782,12
50,01 - 75,00	12	709,15	29	1.746,71	15	954,12	—	—	56	3.409,98
75,01 - 100,00	5	425,55	28	2.434,68	6	532,50	—	—	39	3.392,73
100,01 - 150,00	1	134,45	19	2.386,48	3	351,50	—	—	23	2.872,43
150,01 - 200,00	—	—	7	1.154,08	1	188,58	—	—	8	1.342,66
200,01 - 250,00	—	—	6	1.276,45	—	—	—	—	6	1.276,45
250,01 - 500,00	—	—	9	2.705,17	—	—	—	—	9	2.705,17
500,01 - 1.000,00	—	—	3	2.239,87	—	—	—	—	3	2.239,87
1.000,01 - 2.500,00	—	—	2	2.554,13	—	—	—	—	2	2.554,13
oltre 2.500	—	—	—	—	—	—	—	—	—	—
TOTALE	1.937	13.230,91	693	25.485,38	2.995	37.077,98	33	48,98	5.658	75.843,25

REGIONE AGRARIA 6 (C)										
Senza terreno agrario	—	—	—	—	—	—	—	—	—	—
fino a 0,10	265	20,66	3	0,27	—	—	—	—	268	20,93
0,11 - 0,20	284	46,53	15	2,65	—	—	11	1,82	310	51,00
0,21 - 0,30	197	53,41	11	3,05	—	—	10	2,81	218	59,27
0,31 - 0,40	189	71,00	2	0,72	—	—	11	4,23	202	75,95
0,41 - 0,50	214	102,84	7	3,42	—	—	9	4,28	230	110,54
0,51 - 0,75	270	172,86	12	7,47	—	—	13	7,98	295	188,31
0,76 - 1,00	299	270,41	8	7,57	11	10,39	18	15,97	336	304,34
1,01 - 1,50	355	466,31	11	13,94	34	47,00	11	13,88	411	541,13
1,51 - 2,00	210	380,98	9	16,26	45	86,38	4	7,30	268	490,92
2,01 - 2,50	142	333,91	7	16,35	41	96,96	3	7,40	193	454,62
2,51 - 3,00	129	367,06	11	31,38	59	170,19	2	5,39	201	574,02
3,01 - 3,50	70	234,97	2	6,97	56	189,06	1	3,50	129	434,50
3,51 - 4,00	75	288,74	3	11,85	63	246,31	—	—	141	546,90
4,01 - 4,50	34	147,21	2	9,00	65	285,98	—	—	101	442,19
4,51 - 5,00	51	248,90	4	19,40	84	411,82	1	4,67	140	684,79
5,01 - 7,50	127	781,50	16	105,40	371	2.369,73	—	—	514	3.256,63
7,51 - 10,00	75	658,78	27	237,65	427	3.800,81	—	—	529	4.697,24
10,01 - 12,50	31	352,25	13	151,97	339	3.879,66	—	—	383	4.383,88
12,51 - 15,00	26	361,72	10	140,02	302	4.193,16	—	—	338	4.694,90
15,01 - 20,00	28	484,86	21	375,81	335	5.808,37	—	—	384	6.669,04
20,01 - 25,00	6	141,03	19	427,55	136	3.060,85	—	—	161	3.629,43
25,01 - 30,00	4	109,57	13	356,77	54	1.471,86	—	—	71	1.938,20
30,01 - 40,00	3	104,50	14	514,17	50	1.733,88	—	—	67	2.352,55
40,01 - 50,00	—	—	13	579,99	21	940,75	—	—	34	1.520,74
50,01 - 75,00	1	66,00	16	980,22	16	968,05	1	65,60	34	2.079,87
75,01 - 100,00	1	92,50	6	515,00	1	79,94	—	—	8	687,44
100,01 - 150,00	—	—	15	1.784,37	—	—	—	—	15	1.784,37
150,01 - 200,00	—	—	2	337,10	—	—	—	—	2	337,10
200,01 - 250,00	—	—	4	836,25	—	—	—	—	4	836,25
250,01 - 500,00	—	—	5	1.725,61	—	—	—	—	5	1.725,61
500,01 - 1.000,00	—	—	—	—	—	—	—	—	—	—
1.000,01 - 2.500,00	—	—	—	—	—	—	—	—	—	—
oltre 2.500	—	—	—	—	—	—	—	—	—	—
TOTALE	3.086	6.358,50	301	9.218,18	2.510	29.851,15	95	144,83	5.992	45.572,66

Seque Tav. 10 — Aziende per forma di conduzione, classe di superficie e regione agraria

Superficie in ettari

CLASSI DI SUPERFICIE DELLE AZIENDE <i>Ettari</i>	CONDUZIONE DIRETTA DEL COLTIVATORE		CONDUZIONE CON SALARIATI E/O COMPARTICIPANTI		CONDUZIONE A COLONIA PARZIARIA APPODERATA		ALTRA FORMA DI CONDUZIONE		T O T A L E		
	Aziende	Superficie	Aziende	Superficie	Aziende	Superficie	Aziende	Superficie	Aziende	Superficie	
REGIONE AGRARIA 7 (C)											
senza terreno agrario	1	—	—	—	—	—	—	—	1	—	
meno a 0,10	145	11,35	1	0,05	—	—	—	8	0,72	154	12,12
0,11 - 0,20	179	30,03	5	0,91	—	—	—	9	1,67	193	32,61
0,21 - 0,30	127	35,59	6	1,61	—	—	—	10	2,79	143	39,99
0,31 - 0,40	150	56,80	9	3,37	—	—	—	12	4,70	171	64,87
0,41 - 0,50	161	78,51	8	3,90	—	—	—	23	11,45	192	93,86
0,51 - 0,75	203	130,39	11	7,23	—	—	—	31	20,27	245	157,89
0,76 - 1,00	320	293,54	14	12,59	71	67,98	—	13	11,63	418	385,74
1,01 - 1,50	358	471,99	14	17,75	91	122,53	—	4	4,70	467	616,97
1,51 - 2,00	221	409,19	18	32,50	120	223,65	—	3	5,42	362	670,76
2,01 - 2,50	130	303,44	9	21,80	114	270,10	—	—	—	253	595,34
2,51 - 3,00	114	327,96	12	35,36	142	408,45	—	—	—	268	771,77
3,01 - 3,50	64	215,29	5	16,52	115	387,39	—	—	—	184	619,20
3,51 - 4,00	63	244,99	12	47,16	149	584,43	—	—	—	224	876,58
4,01 - 4,50	42	184,32	3	12,72	98	429,48	—	—	—	143	626,52
4,51 - 5,00	22	106,40	8	39,42	132	647,33	—	—	—	162	793,15
5,01 - 7,50	93	568,49	26	165,33	595	3.803,01	—	—	—	714	4.536,83
7,51 - 10,00	48	429,02	27	241,07	693	6.166,41	—	—	—	768	6.836,50
10,01 - 12,50	14	156,30	25	280,80	654	7.470,43	—	—	—	693	7.907,53
12,51 - 15,00	15	209,37	21	296,94	571	7.922,16	—	—	—	607	8.428,47
15,01 - 20,00	15	262,37	24	432,12	620	10.694,29	—	—	—	659	11.388,78
20,01 - 25,00	5	112,30	16	367,48	159	3.532,34	—	—	—	180	4.012,12
25,01 - 30,00	1	28,00	11	308,40	52	1.432,70	—	—	—	64	1.769,10
30,01 - 40,00	1	31,00	17	584,53	17	575,30	—	—	—	35	1.190,83
40,01 - 50,00	—	—	11	497,03	13	616,70	—	—	—	24	1.113,73
50,01 - 75,00	1	67,70	15	920,46	6	360,00	—	—	—	22	1.348,16
75,01 - 100,00	—	—	10	893,72	3	251,10	—	—	—	13	1.144,82
100,01 - 150,00	—	—	8	1.001,64	1	110,90	—	—	—	9	1.112,54
150,01 - 200,00	—	—	5	921,21	—	—	—	—	—	5	921,21
200,01 - 250,00	—	—	2	476,81	—	—	—	—	—	2	476,81
250,01 - 500,00	—	—	9	3.122,93	—	—	—	—	—	9	3.122,93
500,01 - 1.000,00	—	—	3	2.125,70	—	—	—	—	—	3	2.125,70
1.000,01 - 2.500,00	—	—	—	—	—	—	—	—	—	—	—
oltre 2.500	—	—	—	—	—	—	—	—	—	—	—
TOTALE	2.493	4.764,34	365	12.889,06	4.416	46.076,68	113	63,35	7.387	63.793,43	

REGIONE AGRARIA 8 (C)											
senza terreno agrario	—	—	—	—	—	—	—	—	—	—	
meno a 0,10	118	8,93	6	0,52	—	—	—	5	0,36	129	9,81
0,11 - 0,20	140	23,98	16	2,54	—	—	—	15	2,54	171	29,06
0,21 - 0,30	101	27,65	14	3,90	—	—	—	10	2,50	125	34,05
0,31 - 0,40	102	38,39	9	3,22	—	—	—	9	3,14	120	44,75
0,41 - 0,50	97	46,85	9	4,26	—	—	—	8	3,72	114	54,83
0,51 - 0,75	160	101,73	11	6,77	—	—	—	24	15,68	195	124,18
0,76 - 1,00	209	191,53	15	13,95	18	16,74	—	19	17,30	261	239,52
1,01 - 1,50	243	315,06	16	19,96	31	42,50	—	23	29,95	313	407,47
1,51 - 2,00	180	332,35	10	19,22	29	55,20	—	7	12,24	226	419,01
2,01 - 2,50	139	321,43	6	13,89	39	89,93	—	6	13,65	190	438,90
2,51 - 3,00	137	389,46	4	12,00	43	124,87	—	1	2,62	185	528,95
3,01 - 3,50	68	227,83	2	7,00	31	105,13	—	—	—	101	339,96
3,51 - 4,00	48	186,41	6	22,63	35	134,36	—	2	7,50	91	350,90
4,01 - 4,50	45	193,95	2	8,70	35	150,84	—	—	—	82	353,49
4,51 - 5,00	33	161,13	3	14,60	55	268,38	—	3	13,95	94	458,06
5,01 - 7,50	110	699,58	15	92,86	217	1.413,73	—	4	23,70	346	2.229,87
7,51 - 10,00	63	558,47	12	112,63	230	2.044,76	—	1	8,29	306	2.724,15
10,01 - 12,50	33	372,57	9	104,75	175	1.986,09	—	—	—	217	2.463,41
12,51 - 15,00	38	533,36	15	208,20	154	2.131,83	—	—	—	207	2.873,39
15,01 - 20,00	38	670,10	15	264,40	175	3.079,29	—	—	—	228	4.013,79
20,01 - 25,00	22	494,87	8	176,27	68	1.544,30	—	—	—	98	2.215,44
25,01 - 30,00	8	218,83	11	306,61	61	1.680,41	—	—	—	80	2.205,85
30,01 - 40,00	12	419,69	7	249,77	35	1.229,63	—	—	—	54	1.899,09
40,01 - 50,00	8	360,84	11	513,00	15	664,27	—	—	—	34	1.538,11
50,01 - 75,00	3	187,37	4	249,81	14	834,30	—	—	—	21	1.271,48
75,01 - 100,00	1	81,20	3	256,60	2	170,00	—	—	—	6	507,80
100,01 - 150,00	—	—	—	—	—	—	—	—	—	—	—
150,01 - 200,00	—	—	2	362,88	—	—	—	—	—	2	362,88
200,01 - 250,00	—	—	—	—	—	—	—	—	—	—	—
250,01 - 500,00	—	—	2	710,22	—	—	—	—	—	2	710,22
500,01 - 1.000,00	—	—	—	—	—	—	—	—	—	—	—
1.000,01 - 2.500,00	—	—	—	—	—	—	—	—	—	—	—
oltre 2.500	—	—	1	2.724,93	—	—	—	—	—	1	2.724,93
TOTALE	2.156	7.163,56	244	6.486,09	1.462	17.766,56	137	157,14	3.999	31.573,35	

Segue TAV. 10 — Aziende per forma di conduzione, classe di superficie e regione agraria

Superficie in ettari

CLASSI DI SUPERFICIE DELLE AZIENDE <i>Ettari</i>	CONDUZIONE DIRETTA DEL COLTIVATORE		CONDUZIONE CON SALARIATI E/O COMPARTICIPANTI		CONDUZIONE A COLONIA PARZIARIA APPODERATA		ALTRA FORMA DI CONDUZIONE		T O T A L E	
	Aziende	Superficie	Aziende	Superficie	Aziende	Superficie	Aziende	Superficie	Aziende	Superficie
REGIONE AGRARIA 9 (C)										
Senza terreno agrario	—	—	—	—	—	—	—	—	—	—
fino a 0,10	1	0,04	—	—	—	—	—	—	—	—
0,11 - 0,20	7	1,25	—	—	—	—	1	0,06	2	0,11
0,21 - 0,30	8	2,30	—	—	—	—	—	—	7	1,25
0,31 - 0,40	11	4,17	—	—	—	—	1	0,25	9	2,59
0,41 - 0,50	27	13,29	2	1,00	—	—	2	0,80	13	4,97
0,51 - 0,75	29	18,71	—	—	—	—	4	1,96	33	16,73
0,76 - 1,00	56	50,91	2	2,00	6	5,76	2	1,33	31	20,06
1,01 - 1,50	84	116,60	2	3,00	15	21,30	9	7,90	73	66,51
1,51 - 2,00	39	69,15	1	1,90	7	13,43	7	8,92	108	149,83
2,01 - 2,50	41	98,78	—	—	24	56,72	2	4,90	54	97,60
2,51 - 3,00	37	103,65	1	3,00	18	52,32	—	—	67	160,47
3,01 - 3,50	17	57,63	1	3,50	19	63,62	—	—	56	158,97
3,51 - 4,00	21	81,04	1	4,00	24	92,96	2	7,61	37	124,62
4,01 - 4,50	11	48,10	2	8,25	24	105,34	—	—	48	185,69
4,51 - 5,00	7	33,65	1	5,00	22	105,61	—	—	37	161,01
5,01 - 7,50	44	275,93	8	51,25	124	806,22	—	—	30	144,77
7,51 - 10,00	26	225,76	7	62,15	124	1.093,56	—	—	176	1.133,47
10,01 - 12,50	12	139,80	10	115,93	117	1.340,73	—	—	157	1.381,46
12,51 - 15,00	10	138,95	10	141,19	101	1.398,65	—	—	139	1.596,47
15,01 - 20,00	11	190,25	18	321,77	138	2.369,60	—	—	121	1.678,77
20,01 - 25,00	3	69,50	11	241,84	41	909,00	—	—	167	2.881,07
25,01 - 30,00	2	56,50	11	307,60	20	548,96	—	—	55	1.220,13
30,01 - 40,00	2	64,45	12	418,75	19	653,87	—	—	33	913,07
40,01 - 50,00	2	96,00	10	458,61	3	136,00	—	—	33	1.137,47
50,01 - 75,00	1	55,00	11	695,81	7	408,10	—	—	15	690,11
75,01 - 100,00	—	—	6	532,14	3	241,24	—	—	19	1.158,05
100,01 - 150,00	—	—	10	1.311,10	5	605,00	—	—	9	773,14
150,01 - 200,00	—	—	4	659,00	—	—	—	—	15	1.916,19
200,01 - 250,00	—	—	1	239,70	—	—	—	—	4	659,00
250,01 - 500,00	—	—	2	691,67	1	260,00	—	—	1	239,70
500,01 - 1.000,00	—	—	—	—	—	—	—	—	3	951,00
1.000,01 - 2.500,00	—	—	—	—	—	—	—	—	—	—
oltre 2.500	—	—	—	—	—	—	—	—	—	—
TOTALE	509	2.011,41	144	6.280,16	862	11.287,99	37	46,27	1.552	19.625,83
REGIONE AGRARIA 10 (C)										
Senza terreno agrario	5	—	—	—	—	—	—	—	5	—
fino a 0,10	51	4,66	—	—	—	—	—	—	53	—
0,11 - 0,20	79	14,28	2	0,10	—	—	1	0,10	87	4,94
0,21 - 0,30	90	25,51	4	1,16	—	—	6	1,14	103	29,81
0,31 - 0,40	76	28,76	3	1,20	—	—	9	2,59	86	32,55
0,41 - 0,50	91	44,91	3	1,45	—	—	7	2,68	86	32,55
0,51 - 0,75	150	97,89	4	2,80	—	—	14	6,95	108	53,74
0,76 - 1,00	198	183,24	5	4,70	42	40,35	14	9,63	110	168,67
1,01 - 1,50	256	341,92	8	11,80	63	84,92	8	7,35	253	235,57
1,51 - 2,00	211	389,34	13	24,84	101	188,28	1	1,20	328	439,62
2,01 - 2,50	124	287,93	10	22,79	69	164,14	3	5,80	328	608,80
2,51 - 3,00	137	391,05	11	31,86	77	221,87	—	—	203	474,92
3,01 - 3,50	71	237,52	6	20,80	54	181,09	—	—	225	644,41
3,51 - 4,00	86	333,95	13	51,19	74	287,60	—	—	131	439,62
4,01 - 4,50	48	207,28	5	21,89	56	244,33	—	—	173	672,27
4,51 - 5,00	61	299,44	13	64,40	73	356,42	—	—	109	473,33
5,01 - 7,50	166	1.031,00	35	226,46	394	2.532,25	—	—	147	720,14
7,51 - 10,00	85	743,09	24	214,70	367	3.287,26	—	—	595	3.789,65
10,01 - 12,50	39	442,96	18	207,24	357	4.049,49	—	—	476	4.245,74
12,51 - 15,00	23	315,29	27	376,20	332	4.627,19	—	—	414	4.699,92
15,01 - 20,00	32	557,40	38	663,18	418	7.235,52	—	—	382	5.318,63
20,01 - 25,00	14	310,84	22	498,82	191	4.270,69	—	—	488	8.456,11
25,01 - 30,00	7	198,11	14	399,97	64	1.735,93	—	—	227	5.080,03
30,01 - 40,00	2	76,20	20	672,40	25	838,46	—	—	85	2.334,79
40,01 - 50,00	4	187,00	1	45,50	2	89,85	—	—	47	1.587,41
50,01 - 75,00	3	192,00	14	839,50	5	291,50	—	—	7	322,35
75,01 - 100,00	—	—	8	699,95	—	—	—	—	22	1.323,35
100,01 - 150,00	—	—	9	1.168,32	—	—	—	—	8	699,95
150,01 - 200,00	—	—	1	188,60	—	—	—	—	9	1.168,32
200,01 - 250,00	—	—	2	488,00	—	—	—	—	1	188,60
250,01 - 500,00	—	—	2	639,19	—	—	—	—	2	488,00
500,01 - 1.000,00	—	—	1	690,94	—	—	—	—	2	639,19
1.000,01 - 2.500,00	—	—	—	—	—	—	—	—	1	690,94
oltre 2.500	—	—	—	—	—	—	—	—	—	—
TOTALE	2.109	6.941,57	337	8.280,35	2.764	30.727,14	63	37,44	5.273	45.986,50

Segue Tav. 10 — Aziende per forma di conduzione, classe di superficie e regione agraria

Superficie in ettari

CLASSI DI SUPERFICIE DELLE AZIENDE Ettari	CONDUZIONE DIRETTA DEL COLTIVATORE		CONDUZIONE CON SALARIATI E/O COMPARTICIPANTI		CONDUZIONE A COLONIA PARZIARIA APPODERATA		ALTRA FORMA DI CONDUZIONE		T O T A L E	
	Aziende	Superficie	Aziende	Superficie	Aziende	Superficie	Aziende	Superficie	Aziende	Superficie
REGIONE AGRARIA 11 (C)										
senza terreno agrario	2	—	—	—	—	—	—	—	2	—
da 0 a 0,10	40	3,69	—	—	—	—	—	—	41	3,79
0,11 - 0,20	60	10,45	—	—	—	—	1	0,10	62	10,85
0,21 - 0,30	81	22,51	3	0,90	—	—	5	1,40	89	24,81
0,31 - 0,40	82	31,22	1	0,40	—	—	4	1,50	87	33,12
0,41 - 0,50	85	40,97	3	1,50	—	—	6	2,99	94	45,46
0,51 - 0,75	167	107,11	9	5,83	—	—	9	5,95	185	118,89
0,76 - 1,00	233	212,94	6	5,26	4	3,95	6	5,50	249	227,65
1,01 - 1,50	338	436,66	9	11,95	8	11,30	10	12,66	365	472,57
1,51 - 2,00	292	524,50	7	13,20	19	34,80	10	17,08	328	589,58
2,01 - 2,50	159	368,41	10	23,69	10	24,03	2	4,74	181	420,87
2,51 - 3,00	211	597,37	6	18,00	15	42,70	6	17,20	238	675,27
3,01 - 3,50	130	433,93	2	6,70	15	50,10	1	3,30	148	494,03
3,51 - 4,00	161	617,08	3	11,51	22	84,75	3	11,30	189	724,64
4,01 - 4,50	73	317,38	5	21,93	16	70,50	—	—	94	409,81
4,51 - 5,00	109	525,03	8	39,16	29	142,70	—	—	146	706,89
5,01 - 7,50	260	1.615,83	25	153,23	146	935,02	1	5,75	432	2.709,83
7,51 - 10,00	137	1.184,84	25	228,82	195	1.721,02	—	—	357	3.134,68
10,01 - 12,50	52	586,79	13	152,27	182	2.073,59	—	—	247	2.812,65
12,51 - 15,00	20	277,90	18	238,64	159	2.215,60	—	—	197	2.732,14
15,01 - 20,00	31	541,40	22	385,14	133	2.320,46	—	—	186	3.247,00
20,01 - 25,00	11	252,92	7	162,00	65	1.448,36	—	—	83	1.863,28
25,01 - 30,00	1	28,00	3	82,46	16	446,81	—	—	20	557,27
30,01 - 40,00	3	98,16	14	511,55	8	272,35	—	—	25	882,06
40,01 - 50,00	—	—	9	415,17	—	—	—	—	9	415,17
50,01 - 75,00	2	127,70	5	296,40	—	—	—	—	7	424,10
75,01 - 100,00	2	174,35	5	451,23	—	—	—	—	7	625,58
100,01 - 150,00	—	—	3	328,89	—	—	—	—	3	328,89
150,01 - 200,00	—	—	—	—	—	—	—	—	—	—
200,01 - 250,00	—	—	—	—	—	—	—	—	—	—
250,01 - 500,00	—	—	4	1.293,57	—	—	—	—	4	1.293,57
500,01 - 1.000,00	—	—	1	765,90	—	—	—	—	1	765,90
1.000,01 - 2.500,00	—	—	—	—	—	—	—	—	—	—
oltre 2.500	—	—	—	—	—	—	—	—	—	—
TOTALE	2.742	9.137,14	226	5.625,30	1.642	11.898,04	66	89,87	4.076	26.750,35
REGIONE AGRARIA 12 (C)										
senza terreno agrario	1	—	—	—	—	—	—	—	1	—
da 0 a 0,10	305	19,47	4	0,16	—	—	—	—	309	19,63
0,11 - 0,20	170	27,90	6	0,97	—	—	5	0,92	181	29,79
0,21 - 0,30	122	33,57	5	1,42	—	—	2	0,50	129	35,49
0,31 - 0,40	109	41,58	5	1,89	—	—	4	1,60	118	45,07
0,41 - 0,50	149	72,78	2	0,92	—	—	2	1,00	153	74,70
0,51 - 0,75	181	115,37	9	5,69	—	—	6	3,80	196	124,86
0,76 - 1,00	290	270,13	14	12,34	5	5,00	2	1,60	311	289,07
1,01 - 1,50	318	418,02	23	31,02	9	12,74	—	—	350	461,78
1,51 - 2,00	253	480,73	13	24,31	10	19,40	1	2,00	277	526,44
2,01 - 2,50	153	362,25	7	16,06	7	16,70	—	—	167	395,01
2,51 - 3,00	180	525,08	7	20,00	11	32,30	—	—	198	577,38
3,01 - 3,50	106	355,86	5	17,30	10	33,05	—	—	121	406,21
3,51 - 4,00	101	396,71	13	49,94	21	82,69	—	—	135	529,34
4,01 - 4,50	79	345,19	6	25,66	18	79,65	—	—	103	450,50
4,51 - 5,00	77	379,54	4	20,00	36	177,79	1	4,90	118	582,23
5,01 - 7,50	221	1.386,41	29	174,98	133	846,95	1	5,50	384	2.413,84
7,51 - 10,00	138	1.222,57	28	244,45	195	1.758,79	—	—	361	3.225,81
10,01 - 12,50	66	739,43	16	182,28	177	2.035,15	—	—	259	2.956,86
12,51 - 15,00	66	911,64	18	250,98	156	2.148,59	—	—	240	3.311,21
15,01 - 20,00	92	1.603,90	28	484,66	169	2.916,46	—	—	289	5.005,02
20,01 - 25,00	41	933,93	16	366,04	50	1.105,13	—	—	107	2.405,10
25,01 - 30,00	27	731,72	21	586,12	21	569,51	—	—	69	1.887,35
30,01 - 40,00	20	700,26	19	663,11	8	263,98	—	—	47	1.627,35
40,01 - 50,00	9	419,20	15	676,28	4	176,30	—	—	28	1.271,78
50,01 - 75,00	11	672,15	17	1.017,89	—	—	—	—	28	1.690,04
75,01 - 100,00	7	581,30	10	857,31	—	—	—	—	17	1.438,61
100,01 - 150,00	1	130,00	9	1.169,15	—	—	—	—	10	1.299,15
150,01 - 200,00	2	321,84	12	2.084,66	—	—	—	—	14	2.406,50
200,01 - 250,00	—	—	6	1.394,63	—	—	—	—	6	1.394,63
250,01 - 500,00	—	—	13	4.532,02	1	307,08	—	—	14	4.839,10
500,01 - 1.000,00	—	—	9	6.324,79	—	—	—	—	9	6.324,79
1.000,01 - 2.500,00	—	—	3	4.271,14	—	—	—	—	3	4.271,14
oltre 2.500	—	—	—	—	—	—	—	—	—	—
TOTALE	3.295	14.198,53	392	25.508,17	1.041	12.587,26	24	21,82	4.752	52.315,78

TAV. 11 — Aziende per forma di conduzione e comune

Superficie in ettari

N. d'ordine	C O M U N I	CONDUZIONE DIRETTA DEL COLTIVATORE		CONDUZIONE CON SALARIATI E/O PARTECIPANTI		CONDUZIONE A COLONIA PARZIARIA APPODERATA		ALTRA FORMA DI CONDUZIONE		T O T A L E	
		Aziende	Superficie	Aziende	Superficie	Aziende	Superficie	Aziende	Superficie	Aziende	Superficie
1	Assisi	1.319	4.354,80	90	3.955,41	873	9.570,17	33	27,17	2.315	17.907,5
2	Bastia Umbra	289	340,31	10	75,79	217	1.944,99	13	8,20	529	2.369,2
3	Bettona	280	488,78	66	1.729,96	227	1.907,84	17	7,10	590	4.133,6
4	Bevagna	508	1.212,01	69	901,78	312	2.651,50	39	40,75	928	4.806,0
5	Campello sul Clitunno	165	1.246,70	19	3.208,34	20	265,46	—	—	204	4.720,5
6	Cannara	387	479,91	68	947,66	201	1.754,61	6	4,61	662	3.186,7
7	Cascia	618	6.986,09	125	8.648,86	44	835,68	1	1,40	788	16.472,0
8	Castel Ritaldi	243	658,04	7	170,50	98	1.251,20	4	8,80	352	2.088,5
9	Castiglione del Lago	1.779	3.081,54	90	1.905,57	962	10.177,49	24	14,62	2.855	15.179,2
10	Cerreto di Spoleto	328	2.913,35	34	3.851,92	25	455,76	1	2,00	388	7.223,0
11	Citerna	157	318,78	3	14,90	210	1.931,11	4	4,30	374	2.269,0
12	Città della Pieve	254	815,53	76	3.008,74	543	6.202,63	36	45,77	909	10.072,6
13	Città di Castello	933	6.833,25	358	12.197,35	1.368	16.096,22	7	15,03	2.666	35.141,8
14	Collazzone	287	838,04	50	1.359,79	264	3.080,16	18	13,90	619	5.291,8
15	Corciano	242	462,52	34	1.767,00	371	4.018,99	3	1,05	650	6.249,5
16	Costacciaro	326	832,97	12	2.162,94	58	933,56	3	2,10	399	3.931,5
17	Deruta	220	383,85	26	1.452,66	263	2.439,22	13	5,92	522	4.281,6
18	Foligno	2.036	9.312,10	193	7.673,76	504	4.592,72	22	52,22	2.755	21.630,8
19	Fossato di Vico	369	652,13	33	1.723,25	61	907,09	4	4,80	467	3.287,2
20	Fratta Todina	133	228,94	16	117,46	170	1.295,80	3	1,45	322	1.643,6
21	Giano dell'Umbria	423	1.796,27	28	1.269,16	87	1.211,71	1	0,65	539	4.277,7
22	Gualdo Cattaneo	723	2.754,26	88	3.004,91	276	3.562,00	7	17,55	1.094	9.338,7
23	Gualdo Tadino	1.387	4.411,65	58	3.576,43	288	3.558,65	10	16,07	1.743	11.562,8
24	Gùbbio	1.358	8.715,61	490	16.738,26	1.374	24.347,89	5	8,51	3.227	49.810,2
25	Lisciano Niccone	85	611,95	12	534,58	111	2.150,81	—	—	208	3.297,3
26	Magione	460	653,61	73	2.458,80	537	6.460,58	39	41,36	1.109	9.614,3
27	Marsciano	613	1.528,37	59	2.316,92	1.008	11.432,18	30	15,84	1.710	15.293,31
28	Massa Martana	496	1.307,27	24	2.864,55	269	3.094,07	3	1,10	792	7.266,9
29	Monte Castello di Vibio	162	541,76	41	545,69	213	1.856,18	1	0,33	417	2.943,9
30	Montefalco	845	2.716,56	34	278,95	269	3.221,63	15	22,12	1.163	6.239,2
31	Monteleone di Spoleto	152	2.130,68	8	3.138,65	5	219,77	—	—	165	5.489,1
32	Monte Santa Maria Tiberina	155	1.500,95	80	3.052,60	181	2.612,67	8	9,97	424	7.176,1
33	Montone	81	688,51	29	1.214,30	211	2.752,13	—	—	321	4.654,9
34	Nocera Umbra	1.044	5.927,51	93	6.134,31	195	2.838,71	7	20,00	1.339	14.920,5
35	Nòrcia	1.062	10.783,92	234	13.170,61	50	1.785,31	3	1,24	1.349	25.741,0
36	Paciano	89	299,78	18	227,68	104	1.114,65	1	0,30	212	1.642,41
37	Panicale	329	1.015,42	59	1.557,32	346	4.114,50	6	7,20	740	6.694,44
38	Passignano sul Trasimeno	123	271,58	28	1.231,29	251	3.983,32	8	4,88	410	5.491,07
39	Perùgia	845	2.334,06	146	6.380,33	2.898	31.402,18	45	23,59	3.934	40.140,16
40	Piegara	255	1.195,88	68	3.271,42	319	5.085,36	1	0,50	643	9.553,16
41	Pietralunga	327	3.414,26	119	5.157,66	205	5.412,34	1	15,50	652	13.999,7
42	Poggiodomo	152	1.688,04	26	2.178,95	1	48,84	—	—	179	3.915,83
43	Preci	432	3.000,13	66	4.074,26	29	644,43	—	—	527	7.718,82
44	San Giustino	365	2.680,61	14	1.650,33	258	3.421,52	4	2,23	641	7.754,6
45	Sant'Anatolia di Narco	180	1.190,97	65	2.877,91	16	220,87	—	—	261	4.289,75
46	Schëggia e Pascelupo	463	2.377,07	6	2.985,10	26	593,77	6	6,49	501	5.962,4
47	Schëggino	134	1.239,30	18	2.190,16	12	181,97	—	—	164	3.611,43
48	Sellano	457	4.088,40	49	3.607,22	27	532,28	—	—	533	8.227,9
49	Sigillo	236	604,98	2	1.193,28	40	721,20	—	—	278	2.519,46
50	Spello	634	1.307,77	99	931,30	280	2.634,15	103	127,47	1.116	5.000,6
51	Spoleto	2.029	10.015,53	256	16.363,22	638	7.482,46	21	20,72	2.944	33.881,93
52	Todi	914	3.804,46	171	3.940,49	1.109	13.062,82	11	5,92	2.205	20.813,69
53	Torgiano	230	274,91	15	535,66	239	2.608,85	16	12,88	500	3.432,30
54	Trevi	605	1.629,03	93	3.072,06	114	1.745,27	—	—	812	6.446,36
55	Tuoro sul Trasimeno	221	424,62	21	1.302,94	199	1.849,80	17	76,47	458	3.653,83
56	Umbertide	246	1.208,81	209	7.355,90	767	10.264,33	10	17,45	1.232	18.846,49
57	Valfabbrica	203	1.500,99	55	1.599,38	309	5.562,24	1	2,50	568	8.665,11
58	Vallo di Nera	173	1.307,21	20	1.721,46	18	218,28	4	19,18	215	3.266,13
59	Valtopina	260	2.067,53	20	1.070,75	36	487,32	—	—	316	3.625,6
	TOTALE PROVINCIA	29.821	137.449,86	4.373	193.648,43	20.106	246.809,24	635	759,21	54.935	578.666,74

