


ISTITUTO CENTRALE DI STATISTICA
1° CENSIMENTO GENERALE DELL'AGRICOLTURA

15 APRILE 1961



VOLUME II

DATI PROVINCIALI

su alcune principali caratteristiche strutturali delle aziende

FASCICOLO 65

PROVINCIA DI SALERNO

ISTITUTO CENTRALE DI STATISTICA
Ufficio Regionale per la Sicilia
Via Libertà, 37/i - Tel. 20.10.72
PALERMO



ANNUAL REPORT OF THE BOARD OF DIRECTORS

FOR THE YEAR ENDING 1964

CONTENTS

1. Introduction
2. Financial Results
3. Operations
4. Management
5. Shareholders
6. Directors
7. Officers
8. Committees
9. Other Information

INDICE

CARTA PLANIMETRICA

AVVERTENZE	Pag.	5
----------------------	------	---

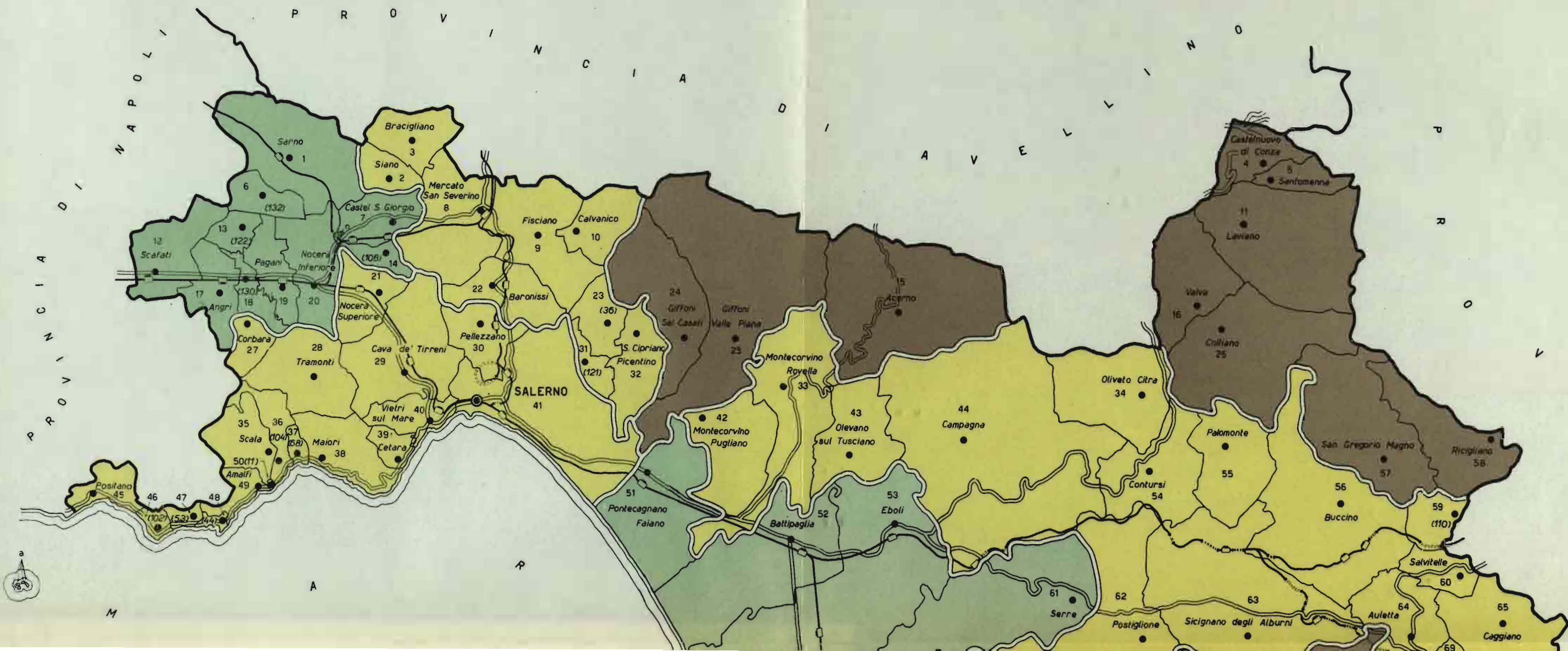
TAVOLE INTRODUTTIVE

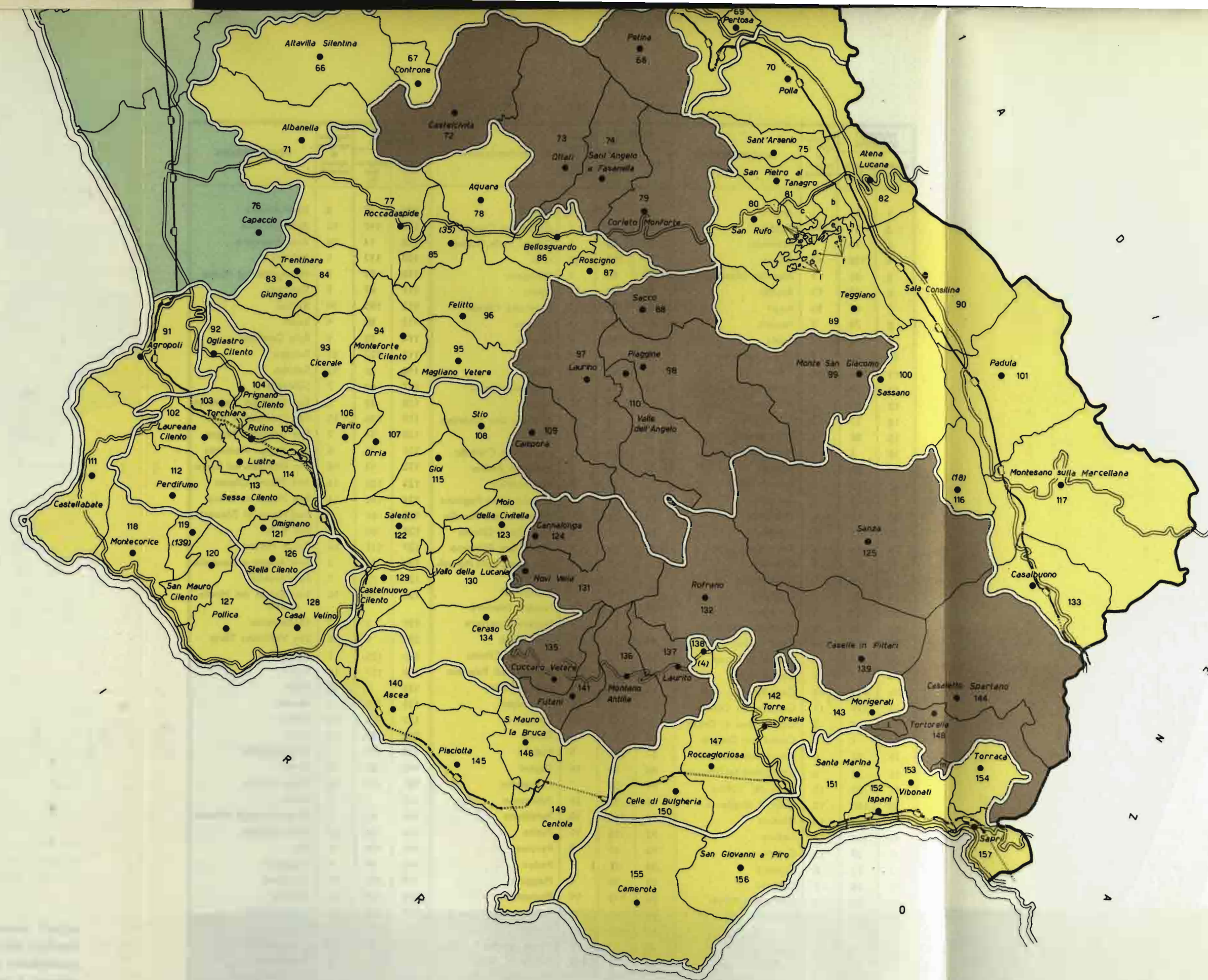
TAVOLA 1 - Aziende per forma di conduzione e classe di superficie	Pag.	11
TAVOLA 2 - Aziende per titolo di possesso dei terreni	»	11
TAVOLA 3 - Aziende per frammentazione in corpi di terreno	»	12
TAVOLA 4 - Aziende secondo alcune coltivazioni praticate	»	13
TAVOLA 5 - Aziende per dotazione di bestiame	»	13

TAVOLE ANALITICHE

TAVOLA 6 - Aziende per classe di superficie e titolo di possesso dei terreni . . .	Pag.	17
A - Totale	»	17
B - Per forma di conduzione	»	18
C - Per zona altimetrica	»	20
TAVOLA 7 - Aziende per classe di superficie e frammentazione in corpi di terreno	»	22
A - Totale	»	22
B - Per forma di conduzione	»	22
C - Per zona altimetrica	»	26
TAVOLA 8 - Aziende per classe di superficie e principali coltivazioni praticate . .	»	30
A - Totale	»	30
B - Per forma di conduzione	»	30
C - Per zona altimetrica	»	32
TAVOLA 9 - Aziende per classe di superficie e dotazione di bestiame	»	34
A - Totale	»	34
B - Per forma di conduzione	»	34
C - Per zona altimetrica	»	38
TAVOLA 10 - Aziende per forma di conduzione, classe di superficie e regione agraria	»	42
TAVOLA 11 - Aziende per forma di conduzione e comune	»	50

PROVINCIA DI SALERNO











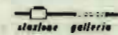
**ISOLE AMMINISTRATIVE E
RELATIVI COMUNI DI APPARTENENZA**

- a - Positano
- b - c - d - e - f - Sant' Arsenio
- g - Teggiano
- h - i - San Rufo
- l - m - Casaleto Spartano
- n - Roccamonte

**ZONE ALTIMETRICHE E
LIMITI DI REGIONE AGRARIA**

-  Montagna
-  Collina
-  Pianura

SEGNI CONVENZIONALI

-  Confine di provincia
-  » » comune
-  Strade statali
-  Ferrovie statali



AVVERTENZE

Nelle avvertenze che seguono sono illustrati i caratteri ai quali si riferiscono i dati riportati nel presente volume, allo scopo di assicurare una esatta interpretazione dei dati stessi.

Per una conoscenza più completa delle modalità tecniche seguite per l'esecuzione del censimento, vedasi il fascicolo dell'Istituto Centrale di Statistica « Disposizioni e istruzioni per il 1° Censimento generale dell'agricoltura, 15 aprile 1961 », Metodi e Norme, Numero speciale.

1. - **Riferimento dei dati** — I dati contenuti nel presente volume fanno riferimento alla data del 15 aprile 1961, ad eccezione dei dati concernenti le coltivazioni praticate (Tavv. 4 e 8), i quali si riferiscono invece alle superfici investite nelle diverse coltivazioni durante l'annata agraria 1960-61.

2. - **Circoscrizioni territoriali** — L'elaborazione dei dati è stata effettuata, nell'ambito della provincia, secondo le zone altimetriche e le regioni agrarie, quali risultano definite nel fascicolo dell'Istituto Centrale di Statistica « Circoscrizioni statistiche », Metodi e Norme, Serie C, n. 1.

Per quanto riguarda, in particolare, le regioni agrarie (Tav. 10), è da tener presente che esse risultano contraddistinte, nell'ambito della provincia, da un numero d'ordine progressivo, cui corrisponde la denominazione di ciascuna regione agraria.

Per la provincia di Salerno le regioni agrarie sono le seguenti

Regione agraria	1	- Versante meridionale dei Picentini
Regione agraria	2	- Montagna tra alto Sele e Platano
Regione agraria	3	- Monte Alburno
Regione agraria	4	- Alto Calore
Regione agraria	5	- Alto Mingardo e alto Bussento
Regione agraria	6	- Colline orientali dei Picentini
Regione agraria	7	- Medio Sele
Regione agraria	8	- Medio Calore
Regione agraria	9	- Colline del Vallo di Diano
Regione agraria	10	- Colline del Cilento occidentale
Regione agraria	11	- Colline del Cilento orientale
Regione agraria	12	- Colline del Bussento
Regione agraria	13	- Colline litoranee di Salerno
Regione agraria	14	- Colline litoranee del Cilento
Regione agraria	15	- Colline litoranee del Golfo di Policastro
Regione agraria	16	- Agro Nocerino
Regione agraria	17	- Piana del Sele

I comuni compresi in ciascuna zona altimetrica possono individuarsi dalla carta planimetrica riportata nel presente fascicolo. Inoltre, nell'elenco dei comuni riportato nel retro di detta carta planimetrica risulta indicato, a fianco di ciascun comune, il numero d'ordine della regione agraria di appartenenza del comune stesso.

3. - **Azienda** — Per azienda agricola, forestale o zootecnica s'intende, ai fini del censimento, l'unità tecnico-economica costituita da terreni, anche in appezzamenti non contigui, ed eventualmente da impianti ed attrezzature varie in cui si attua la produzione agraria, forestale o zootecnica ad opera di un conduttore, e cioè persona fisica, società o ente, che ne sopporta il rischio sia da solo (conduttore coltivatore o conduttore con salariati e/o partecipanti), sia in associazione ad un mezzadro o colono parziario.

Fra le aziende agricole si intendono comprese anche le aziende zootecniche nelle quali l'allevamento del bestiame viene attuato senza utilizzazione di terreno agrario.

Hanno formato oggetto del censimento tutte le aziende agricole, forestali e zootecniche, di qualsiasi ampiezza e da chiunque condotte. Pertanto, nel numero delle aziende risultano comprese anche quelle di minima estensione, generalmente condotte da conduttori esplicitanti anche attività non agricole (artigiani, operai, ecc.)

e che non si è ritenuto opportuno di escludere dal censimento, non costituendo l'estensione, da sola, un criterio sufficiente per distinguere le aziende agrarie vere e proprie da quelle improprie.

Sono stati esclusi dal censimento, in quanto non costituenti aziende: i piccoli orti a carattere familiare, generalmente annessi alle abitazioni; i parchi e giardini ornamentali a chiunque appartenenti; i piccoli allevamenti a carattere familiare, costituiti da uno o pochi capi di bestiame (suini, capre, pollame, ecc.), salvo il caso in cui tali allevamenti facevano parte di un'azienda agricola.

4. - **Superficie** — I dati sulla superficie delle aziende si riferiscono alla superficie totale delle aziende stesse, comprendente sia l'area complessiva dei terreni destinati a colture erbacee o arboree, inclusi i boschi, sia l'area occupata da fabbricati, stagni, canali, ecc. situati entro il perimetro dei terreni che costituiscono la azienda.

I dati sulle superfici investite nelle diverse coltivazioni (Tavv. 4 e 8) sono indicati al lordo da tare.

Per quanto riguarda la Tav. 11 è da tener presente che i dati si riferiscono al complesso delle aziende censite in ciascun comune, e cioè alle aziende i cui terreni ricadevano tutti nel comune di censimento, nonchè alle aziende i cui terreni ricadevano in comuni diversi, ma che avevano nel comune di censimento il centro aziendale o la maggior parte dei terreni. Pertanto la superficie censita con riferimento ad un singolo comune può risultare anche superiore alla superficie agraria e forestale del comune stesso.

5. - **Forma di conduzione** (rapporto tra impresa e lavoro) — Per forma di conduzione di un'azienda si intende il rapporto tra l'imprenditore (conduttore) e le forze di lavoro dell'azienda stessa. Ai fini del censimento, le forme di conduzione sono state raggruppate nel modo seguente:

— *conduzione diretta del coltivatore*, quando il conduttore presta egli stesso lavoro manuale nell'azienda, del cui capitale fondiario dispone a titolo di proprietà, di affitto, ecc. Il conduttore coltivatore diretto di regola impiega nell'azienda anche mano d'opera fornita da propri familiari, da garzoni ed, in particolari occorrenze, da braccianti od altri salariati.

Agli effetti del censimento si considerano a conduzione diretta del coltivatore anche le aziende nelle quali la porzione di lavoro prestata da mano d'opera salariata risulti prevalente rispetto a quella fornita dal conduttore e dai familiari coadiuvanti;

— *conduzione con salariati e/o compartecipanti*, quando il conduttore impiega per i lavori manuali dell'azienda mano d'opera fornita da salariati (salariati fissi, obbligati, braccianti e simili) e/o da compartecipanti, mentre la sua opera è rivolta alla direzione dell'azienda nei riguardi degli ordinamenti colturali e degli altri aspetti tecnico-organizzativi;

— *conduzione a colonia parziaria appoderata* (mezzadria), quando una persona od ente (concedente) affida un podere (di cui è proprietario, enfiteuta, affittuario, ecc.) ad un capo famiglia (famiglia colonica), il quale si impegna ad eseguire, con l'aiuto dei familiari, tutti i lavori che il podere richiede, sostenendo parte delle spese necessarie alla conduzione e dividendone i frutti col concedente in determinate proporzioni;

— *altra forma di conduzione*, che comprende tutti gli altri tipi di rapporti di conduzione non classificabili tra quelli sopra elencati ed, in particolare, i rapporti di conduzione a colonia parziaria non appoderata o impropria.

6. - **Titolo di possesso dei terreni** (rapporto tra impresa e proprietà) — Il titolo di possesso dei terreni fa riferimento al titolo in base al quale il conduttore dispone dei terreni stessi; nel caso della colonia parziaria appoderata il titolo di possesso è riferito al concedente.

Tra i titoli di possesso sono stati posti in evidenza la proprietà (alla quale è stata assimilata l'enfiteusi) e l'affitto. Tra gli «altri titoli» risultano compresi: l'usufrutto, l'assegnazione di terreni da parte di un Ente di riforma o Consorzio o Università agraria o Ente simile, la colonia perpetua, il beneficio parrocchiale, l'uso gratuito, ecc.

7. - **Coltivazioni praticate** — Per «prati avvicendati ed erbai» si intendono le coltivazioni formate da una specie o da un miscuglio di specie erbacee destinate esclusivamente alla produzione del foraggio, che vengono praticate in avvicendamento o in rotazione con altre coltivazioni erbacee.

Per «prati permanenti e pascoli» si intendono i terreni saldi destinati esclusivamente e permanentemente alla produzione di foraggio e quindi, di norma, privi di piante legnose. Si intendono destinati a prato permanente o a pascolo anche i terreni sui quali siano presenti piante legnose a carattere sparso o come relitti di precedenti colture.

La vite è considerata in coltura specializzata quando viene coltivata su terreni utilizzati esclusivamente per detta coltivazione, oppure su terreni il cui suolo viene parzialmente utilizzato anche per coltivazioni erbacee

aventi, generalmente, carattere accessorio o marginale. La vite è considerata in coltura specializzata anche quando è compresente sul terreno ad altra specie legnosa agraria e rappresenta la coltivazione predominante dal punto di vista della destinazione produttiva del terreno stesso.

La vite è considerata in coltura promiscua quando viene coltivata su terreni utilizzati contemporaneamente per coltivazioni erbacee non aventi carattere accessorio o marginale, oppure quando è compresente sul terreno ad altra specie legnosa agraria e non rappresenta la coltivazione predominante dal punto di vista della destinazione produttiva del terreno stesso.

Nelle Tavv. 4 e 8, con riferimento a ciascuna coltivazione, risulta riportata la superficie totale delle aziende che praticano tale coltivazione, nonchè la superficie investita nella coltivazione stessa. Per la vite in coltura promiscua, invece, risulta indicata soltanto la superficie totale delle aziende in cui è presente tale coltivazione.

8. - **Bestiame** — I dati fanno riferimento al numero dei capi di bestiame delle specie e categorie considerate che, a prescindere dal titolo di possesso, alla data del censimento risultavano in dotazione di ciascuna azienda, anche se temporaneamente assenti per qualsiasi motivo (transumanza, pascolo, ecc.).

Per quanto riguarda la Tav. 9, i dati sui bovini sono riportati distintamente per il totale dei bovini e per il numero delle vacche da latte.

Ai fini del censimento, per vacca s'intende la bovina che ha già partorito o che, pur non avendo mai partorito, ha già fatto la terza mossa. Sono considerate vacche da latte quelle che, per razza ed attitudine, sono adibite esclusivamente alla produzione di latte, o che, comunque, danno una produzione di latte di norma eccedente la quantità occorrente per l'alimentazione del vitello durante il periodo dell'alimentazione latte di questo.

Per quanto concerne gli ovini e caprini (Tavv. 5 e 9), è da ritenere che i dati dichiarati nei questionari di azienda siano inferiori alla loro effettiva consistenza.

Avvertenze particolari — Il numero delle aziende riportato nelle Tavv. 1, 5, 9, 10, 11 fa riferimento a tutte le aziende agricole, forestali e zootecniche esistenti nella provincia. Nelle Tavv. 2, 3, 4, 6, 7, 8 non sono comprese, per la natura dei caratteri considerati, le aziende senza terreno agrario.

Per quanto concerne, inoltre, le Tavv. 4 e 8, è da tener presente che, con riferimento alle coltivazioni indicate, le aziende e la relativa superficie totale risultano ripetute tante volte quante sono le coltivazioni da esse praticate. Così, ad esempio, se un'azienda pratica la coltivazione del frumento e della vite in coltura specializzata, tale azienda e la relativa superficie totale risulta ripetuta sia tra le aziende che praticano la coltivazione del frumento, sia tra le aziende che praticano la coltivazione della vite in coltura specializzata.



TAVOLE INTRODUTTIVE

1911

TAV. 1 — Aziende per forma di conduzione e classe di superficie

Superficie in ettari

CLASSI DI SUPERFICIE DELLE AZIENDE <i>Ettari</i>	CONDUZIONE DIRETTA DEL COLTIVATORE		CONDUZIONE CON SALARIATI E/O COMPARTICIPANTI		CONDUZIONE A COLONIA PARZIARIA APPODERATA		ALTRA FORMA DI CONDUZIONE		TOTALE	
	Aziende	Superficie	Aziende	Superficie	Aziende	Superficie	Aziende	Superficie	Aziende	Superficie
Senza terreno agrario . . .	108	—	2	—	—	—	—	—	110	—
fino a 0,10	1.927	136,16	253	17,94	—	—	13	1,19	2.193	155,29
0,11 - 0,20	3.729	638,26	317	51,55	—	—	42	7,70	4.088	697,51
0,21 - 0,30	3.053	816,09	245	64,39	—	—	41	11,67	3.339	892,15
0,31 - 0,40	4.924	1.834,00	263	96,90	—	—	124	47,05	5.311	1.977,95
0,41 - 0,50	2.986	1.409,18	176	81,94	—	—	78	37,51	3.240	1.528,63
0,51 - 0,75	8.039	5.183,15	453	289,51	—	—	219	140,04	8.711	5.612,70
0,76 - 1,00	7.840	7.031,66	498	450,02	14	13,34	317	286,30	8.669	7.781,32
1,01 - 1,50	10.467	13.349,70	609	780,01	50	66,13	411	528,66	11.537	14.724,50
1,51 - 2,00	8.351	14.946,74	546	976,93	54	99,86	377	685,74	9.328	16.709,27
2,01 - 2,50	5.645	12.927,17	371	852,52	58	135,09	274	634,87	6.348	14.549,65
2,51 - 3,00	4.982	13.932,36	329	921,82	97	276,70	262	739,63	5.670	15.870,51
3,01 - 3,50	3.084	10.165,95	236	778,93	83	274,46	135	448,25	3.538	11.667,59
3,51 - 4,00	2.905	11.056,43	226	862,32	112	431,94	180	688,56	3.423	13.039,25
4,01 - 4,50	1.797	7.714,39	147	630,82	73	313,80	95	406,83	2.112	9.065,84
4,51 - 5,00	1.801	8.662,73	153	736,35	114	556,85	106	512,04	2.174	10.467,97
5,01 - 7,50	4.641	28.389,75	448	2.772,35	302	1.875,04	245	1.511,94	5.636	34.549,08
7,51 - 10,00	1.725	14.894,46	266	2.299,32	204	1.766,26	139	1.217,02	2.334	20.177,06
10,01 - 12,50	756	8.469,41	183	2.073,59	88	999,28	65	734,59	1.092	12.276,87
12,51 - 15,00	461	6.339,58	168	2.340,34	65	901,67	59	810,99	753	10.392,58
15,01 - 20,00	487	8.469,70	212	3.740,93	67	1.158,83	51	875,06	817	14.244,52
20,01 - 25,00	197	4.369,95	121	2.731,59	29	644,92	33	743,72	380	8.490,18
25,01 - 30,00	146	4.040,43	100	2.756,99	26	729,19	28	780,92	300	8.307,53
30,01 - 40,00	140	4.800,27	119	4.224,38	12	417,89	21	743,37	292	10.185,91
40,01 - 50,00	57	2.580,23	60	2.722,94	4	177,07	10	457,45	131	5.937,69
50,01 - 75,00	57	3.585,18	121	7.559,07	3	179,78	21	1.278,56	202	12.602,59
75,01 - 100,00	37	3.134,93	58	5.001,92	3	275,00	9	801,66	107	9.213,51
100,01 - 150,00	21	2.586,62	78	9.607,70	2	279,22	7	841,07	108	13.314,61
150,01 - 200,00	7	1.257,19	41	7.069,62	—	—	1	166,83	49	8.493,64
200,01 - 250,00	2	403,17	28	6.297,40	—	—	1	242,14	31	6.942,71
250,01 - 500,00	—	—	57	21.057,45	—	—	2	784,50	59	21.841,95
500,01 - 1.000,00	—	—	34	23.555,27	—	—	1	510,00	35	24.065,27
1.000,01 - 2.500,00	—	—	37	57.162,27	—	—	—	—	37	57.162,27
oltre 2.500	—	—	10	45.544,32	—	—	—	—	10	45.544,32
TOTALE	80.372	203.124,84	6.965	216.109,40	1.460	11.572,32	3.367	17.675,86	92.164	448.482,42

TAV. 2 — Aziende per titolo di possesso dei terreni

Superficie in ettari

FORME DI CONDUZIONE ZONE ALTIMETRICHE	T O T A L E					SOLO PROPRIETÀ		SOLO AFFITTO		PARTE IN PROPRIETÀ E PARTE IN AFFITTO			
	Aziende	Superficie				Aziende	Superficie	Aziende	Superficie	Aziende	Superficie		
		proprietà	affitto	altri titoli	Totale						proprietà	affitto	Totale
CONDUZIONE DIRETTA DEL COLTIVATORE	80.284	156.512,60	35.178,51	11.493,73	203.124,84	52.130	130.822,28	10.582	17.401,64	12.882	20.661,81	17.072,83	37.734,64
Montagna	12.934	33.273,67	5.146,47	1.545,90	39.966,04	9.101	26.913,09	711	1.789,04	1.819	4.208,82	3.178,35	7.387,17
Collina	51.491	110.152,43	21.076,46	4032,76	135.261,65	36.679	93.802,00	5.211	9.838,74	7.777	14.040,52	10.919,14	24.959,66
Pianura	15.839	13.086,50	8.955,58	5.855,07	27.897,15	6.350	10.107,19	4.660	5.773,86	3.286	2.412,47	2.975,34	5.387,81
CONDUZIONE CON SALARIATI E/O COMPARTICIPANTI	6.963	206.590,49	5.683,75	3.835,16	216.109,40	6.209	197.159,28	207	3.005,22	209	7.808,23	2.592,60	10.400,83
Montagna	756	90.826,68	95,38	342,23	91.264,29	687	84.738,26	5	29,97	13	5.978,14	63,15	6.041,29
Collina	5.383	102.316,11	1.872,89	2.873,73	107.062,73	4.876	100.322,31	101	997,00	146	673,84	844,59	1.518,43
Pianura	824	13.447,70	3.715,48	619,20	17.782,38	646	12.098,71	101	1.978,25	50	1.156,25	1.684,86	2.841,11
CONDUZIONE A COLONIA PAR- ZIARIA APPODERATA	1.460	11.046,31	328,27	199,74	11.572,32	1.393	10.847,29	13	288,38	30	144,97	46,43	191,40
Montagna	151	1.190,41	—	17,18	1.207,59	147	1.178,91	—	—	—	—	—	—
Collina	1.234	9.269,67	323,19	174,86	9.767,72	1.175	9.082,15	11	265,30	30	144,97	46,43	191,40
Pianura	75	586,23	3,08	7,70	597,01	71	586,23	2	3,08	—	—	—	—
ALTRA FORMA DI CONDUZIONE	3.367	16.604,86	306,17	764,83	17.675,86	3.149	16.287,34	43	236,69	37	119,38	49,85	169,23
Montagna	624	2.772,14	14,97	75,18	2.862,29	581	2.725,26	2	3,20	8	16,77	9,51	26,28
Collina	2.575	13.475,81	287,49	670,01	14.433,31	2.411	13.208,81	38	231,38	28	98,97	38,74	137,71
Pianura	168	356,91	3,71	19,64	380,26	157	353,27	3	2,11	1	3,64	1,60	5,24
TOTALE	92.054	390.754,26	41.494,70	16.233,46	448.482,42	62.881	355.116,19	10.845	20.911,93	13.158	28.734,39	19.761,71	48.496,10
MONTAGNA	14.465	128.062,90	5.256,82	1.980,49	135.300,21	10.516	115.555,52	718	1.822,21	1.840	10.203,73	3.251,01	13.454,74
COLLINA	60.683	235.214,02	23.560,03	7.751,36	266.525,41	45.141	216.415,27	5.361	11.332,42	7.981	14.958,30	11.848,90	26.807,20
PIANURA	16.906	27.477,34	12.677,85	6.501,61	46.656,80	7.224	23.145,40	4.766	7.757,30	3.337	3.572,36	4.661,80	8.234,16

TAV. 3 — Aziende per frammentazione in corpi di terreno

Superficie in ettari

FORME DI CONDUZIONE ZONE ALTIMETRICHE	AZIENDE COSTITUITE DA UN UNICO CORPO		AZIENDE I CUI TERRENI SONO FRAMMENTATI IN CORPI													
			2		3		4		5		6		7		8	
	Aziende	Superficie	Aziende	Superficie	Aziende	Superficie	Aziende	Superficie	Aziende	Superficie	Aziende	Superficie	Aziende	Superficie	Aziende	Superficie
CONDUZIONE DIRETTA DEL COLTIVATORE	31.010	50.543,20	18.564	40.009,83	11.863	33.633,90	7.238	24.485,70	4.269	16.634,50	2.676	11.714,24	1.632	7.785,42	1.012	5.179,09
Montagna	2.670	4.766,49	2.827	6.551,43	2.311	6.638,62	1.763	6.444,66	1.134	4.391,58	746	3.297,25	473	2.146,57	325	1.603,61
Collina	18.837	31.380,26	11.813	26.737,32	8.002	23.427,87	4.978	16.570,00	2.925	11.497,18	1.856	8.105,58	1.107	5.345,83	673	3.350,44
Pianura	9.503	14.396,45	3.924	6.721,08	1.550	3.567,41	497	1.471,04	210	745,74	74	311,41	52	293,02	14	225,04
CONDUZIONE CON SALARIATI E/O COMPARTICIPANTI	2.864	42.021,91	1.495	17.947,57	917	18.859,02	574	16.865,81	345	12.211,65	231	7.906,77	142	6.982,30	98	4.840,55
Montagna	187	12.787,85	127	2.540,92	101	2.696,23	91	9.432,81	74	3.414,50	51	1.421,19	32	4.427,42	16	2.235,47
Collina	2.128	22.958,86	1.197	10.534,26	762	13.583,15	456	6.048,80	262	8.541,75	173	6.182,31	110	2.554,88	81	2.379,06
Pianura	549	6.275,20	171	4.872,39	54	2.579,64	27	1.384,20	9	255,40	7	303,27	—	—	1	226,02
CONDUZIONE A COLONIA PARZIARIA APPODERATA	1.038	7.970,13	223	1.761,37	102	877,43	37	331,46	26	225,14	14	92,64	8	62,27	10	95,03
Montagna	118	835,41	19	206,87	7	87,50	2	42,96	2	8,85	—	—	—	—	1	6,00
Collina	850	6.640,32	195	1.499,22	91	769,56	34	280,19	23	197,64	14	92,64	8	62,27	9	89,03
Pianura	60	494,40	9	55,28	4	20,37	1	8,31	1	18,65	—	—	—	—	—	—
ALTRA FORMA DI CONDUZIONE	1.849	5.699,18	692	3.112,92	341	1.851,55	178	1.600,60	134	1.365,11	52	1.121,84	41	785,30	18	675,62
Montagna	319	591,71	140	614,69	74	311,67	33	189,77	23	180,18	11	734,95	7	39,75	5	62,55
Collina	1.389	4.842,55	536	2.430,19	262	1.525,19	139	1.378,22	111	1.184,93	41	386,89	34	745,55	13	613,07
Pianura	141	264,92	16	68,04	5	14,69	6	32,61	—	—	—	—	—	—	—	—
TOTALE	36.751	106.234,42	20.974	62.831,69	13.223	55.221,90	8.027	43.283,57	4.774	30.436,40	2.973	20.835,49	1.823	15.615,29	1.138	10.790,29
MONTAGNA	3.294	18.981,46	3.113	9.913,91	2.493	9.734,02	1.889	16.110,20	1.233	7.995,11	808	5.453,39	512	6.613,74	347	3.907,63
COLLINA	23.204	65.821,99	13.741	41.200,99	9.117	39.305,77	5.607	24.277,21	3.321	21.421,50	2.084	14.767,42	1.259	8.708,53	776	6.431,60
PIANURA	10.253	21.430,97	4.120	11.716,79	1.613	6.182,11	531	2.896,16	220	1.019,79	81	614,68	52	293,02	15	451,06

AZIENDE I CUI TERRENI SONO FRAMMENTATI IN CORPI

	9		10		11 - 15			16 - 20			21 - 50			oltre 50		
	Aziende	Superficie	Aziende	Superficie	Aziende	Corpi	Superficie	Aziende	Corpi	Superficie	Aziende	Corpi	Superficie	Aziende	Corpi	Superficie
	CONDUZIONE DIRETTA DEL COLTIVATORE	518	2.929,41	505	3.060,90	760	9.463	5.206,01	140	2.435	1.122,20	73	1.958	798,54	4	237
Montagna	176	883,85	172	1.017,86	251	3.140	1.708,53	51	894	282,61	34	898	229,38	1	66	3,60
Collina	335	2.012,46	329	1.948,64	505	6.274	3.459,02	89	1.541	839,59	39	1.060	569,16	3	171	18,30
Pianura	7	33,10	4	94,40	4	49	38,46	—	—	—	—	—	—	—	—	—
CONDUZIONE CON SALARIATI E/O COMPARTICIPANTI	60	7.634,71	52	4.241,61	112	1.381	28.828,53	32	561	9.774,46	32	926	19.145,14	9	1.487	18.849,37
Montagna	10	3.274,13	13	2.099,81	32	407	21.304,30	8	146	3.535,94	9	246	9.442,14	5	1.155	12.651,58
Collina	50	4.360,58	37	2.052,62	77	937	6.511,17	24	415	6.238,52	22	641	8.918,98	4	332	6.197,79
Pianura	—	—	2	89,18	3	37	1.013,06	—	—	—	1	39	784,02	—	—	—
CONDUZIONE A COLONIA PARZIARIA APPODERATA	2	8,15	6	79,55	1	12	30,00	2	39	19,11	1	40	20,04	—	—	—
Montagna	—	—	1	10,00	—	—	—	1	20	10,00	—	—	—	—	—	—
Collina	2	8,15	5	69,55	1	12	30,00	1	19	9,11	1	40	20,04	—	—	—
Pianura	—	—	—	—	—	—	—	—	—	—	—	—	—	—	—	—
ALTRA FORMA DI CONDUZIONE	15	186,67	16	547,53	23	353	628,12	2	35	101,42	—	—	—	—	—	—
Montagna	6	36,07	1	13,10	4	52	82,43	1	19	5,42	—	—	—	—	—	—
Collina	9	150,60	15	534,43	25	301	545,69	1	16	96,00	—	—	—	—	—	—
Pianura	—	—	—	—	—	—	—	—	—	—	—	—	—	—	—	—
TOTALE	595	10.758,94	579	7.929,59	902	11.209	34.692,66	176	3.070	11.017,19	106	2.924	19.963,72	13	1.724	18.871,27
MONTAGNA	192	4.194,05	187	3.140,77	287	3.599	23.095,26	61	1.079	3.833,97	43	1.144	9.671,52	6	1.221	12.655,18
COLLINA	396	6.531,79	386	4.605,24	608	7.524	10.545,88	115	1.991	7.183,22	62	1.741	9.508,18	7	503	6.216,09
PIANURA	7	33,10	6	183,58	7	86	1.051,52	—	—	—	1	39	784,02	—	—	—

TAV. 4 — Aziende secondo alcune coltivazioni praticate (a)

Superficie in ettari

FORME DI CONDUZIONE ZONE ALTIMETRICHE	AZIENDE CHE PRATICANO LA COLTIVAZIONE DI													
	Frumento			Foraggere						Vite				
	Aziende	Superficie		Prati avvicendati ed erbai			Prati permanenti e pascoli			Coltura specializzata (vigneto)		Coltura promiscua		
		totale delle aziende	a frumento	Aziende	Superficie totale delle aziende	a prati avvicendati ed erbai	Aziende	Superficie totale delle aziende	a prati permanenti e pascoli	Aziende	Superficie totale delle aziende	a vigneto	Aziende	Superficie totale delle aziende
CONDUZIONE DIRETTA DEL COLTIVATORE	50.174	158.858,93	39.681,10	36.452	117.704,74	31.101,34	29.956	124.562,06	46.090,27	24.897	80.492,86	7.266,93	15.726	42.702,19
Montagna	10.493	34.128,55	7.676,92	4.862	19.282,32	3.555,41	7.540	30.817,70	12.980,63	3.818	15.235,57	746,13	1.631	5.575,72
Collina	36.318	109.619,51	27.953,46	27.607	83.259,65	23.163,17	20.987	84.672,02	30.183,14	18.355	58.147,76	5.386,08	13.000	34.846,27
Pianura	3.363	15.110,87	4.050,72	3.983	15.162,77	4.382,76	1.429	9.072,34	2.926,50	2.324	7.109,53	1.134,72	1.095	2.280,20
CONDUZIONE CON SALARIATI E/O COMPARTICIPANTI	2.831	47.703,31	5.723,49	1.951	33.925,79	6.022,82	2.626	153.355,83	70.732,59	1.915	20.350,61	875,86	972	9.301,56
Montagna	383	9.367,70	463,23	171	4.681,44	501,07	445	68.019,25	33.986,45	156	2.616,31	59,70	69	1.254,50
Collina	2.232	27.026,23	3.064,20	1.535	17.944,05	2.486,39	2.001	73.056,94	32.818,96	1.598	15.797,10	727,34	840	7.590,08
Pianura	216	11.309,38	2.196,06	245	11.300,30	3.035,36	180	12.279,64	3.927,18	161	1.937,20	88,82	63	456,98
CONDUZIONE A COLONIA PARZIARIA APPODERATA	1.413	11.359,28	2.612,67	1.118	8.800,84	2.056,57	823	8.331,93	2.904,21	451	3.790,06	334,95	552	4.123,05
Montagna	150	1.205,39	260,17	99	728,03	142,70	79	891,52	369,90	47	329,75	39,89	32	267,65
Collina	1.208	9.679,49	2.232,57	966	7.644,38	1.801,18	717	7.111,33	2.445,43	393	3.384,18	289,71	513	3.783,53
Pianura	55	474,40	119,93	53	428,43	112,69	27	329,08	88,88	11	76,13	5,35	7	71,87
ALTRA FORMA DI CONDUZIONE	2.632	15.182,86	3.392,92	1.520	8.873,56	1.850,28	1.372	12.464,72	4.947,70	825	6.159,63	423,90	836	4.967,94
Montagna	405	2.273,67	353,08	182	1.036,29	219,56	185	1.822,03	576,04	117	797,33	54,96	59	782,05
Collina	2.175	12.771,49	2.989,48	1.294	7.728,40	1.582,63	1.161	10.568,93	4.355,23	685	5.283,94	352,01	769	4.152,86
Pianura	52	137,70	50,36	44	108,87	47,99	26	73,76	16,43	23	78,36	16,93	8	33,03
TOTALE	57.050	233.104,38	51.410,18	41.041	169.304,93	41.031,01	34.777	298.714,54	124.674,77	28.088	110.793,16	8.901,64	18.086	61.094,74
MONTAGNA	11.431	46.975,31	8.753,40	5.314	25.728,08	4.418,84	8.249	101.550,50	47.913,02	4.138	18.978,96	900,68	1.791	7.879,92
COLLINA	41.933	159.096,72	36.239,71	31.402	116.576,48	29.033,37	24.866	175.409,22	69.802,76	21.231	82.612,98	6.755,14	15.122	50.372,74
PIANURA	3.686	27.032,35	6.417,07	4.325	27.000,37	7.578,80	1.662	21.754,82	6.958,99	2.719	9.201,22	1.245,82	1.173	2.842,08

(a) Cfr. Avvertenze particolari.

TAV. 5 — Aziende per dotazione di bestiame

Superficie in ettari

FORME DI CONDUZIONE ZONE ALTIMETRICHE	AZIENDE CON BESTIAME							AZIENDE SENZA BESTIAME		TOTALE	
	Aziende		Capi					Numero	Superficie	Aziende	Superficie
	Numero	Superficie	Bovini	Bu'falini	Ovini e caprini	Suini	Equini				
CONDUZIONE DIRETTA DEL COLTIVATORE	54.759	165.642,71	72.005	1.893	173.617	52.410	31.930	25.613	37.482,13	80.372	203.124,84
Montagna	9.427	32.787,33	9.424	—	91.447	8.897	7.006	3.556	7.178,71	12.983	39.966,04
Collina	36.464	111.487,80	47.670	258	78.246	36.224	20.176	15.076	23.773,85	51.540	135.261,65
Pianura	8.868	21.367,58	14.911	1.635	3.924	7.289	4.748	6.981	6.529,57	15.849	27.897,15
CONDUZIONE CON SALARIATI E/O COMPARTICIPANTI	1.818	39.188,14	6.733	7.083	12.973	2.535	967	5.147	176.921,26	6.965	216.109,40
Montagna	200	5.171,58	511	—	2.777	185	81	556	86.092,71	756	91.264,29
Collina	1.348	22.499,56	2.994	688	9.351	1.756	565	4.037	84.563,17	5.385	107.062,73
Pianura	270	11.517,00	3.228	6.395	845	594	321	554	6.265,38	824	17.782,38
CONDUZIONE A COLONIA PARZIARIA APPODERATA	1.434	11.355,45	5.377	108	6.821	1.789	727	26	216,87	1.460	11.572,32
Montagna	148	1.194,99	621	—	1.805	194	65	3	12,60	151	1.207,59
Collina	1.207	9.591,95	4.411	53	4.969	1.496	635	27	175,77	1.234	9.767,72
Pianura	69	568,51	345	55	47	99	27	6	28,50	75	597,91
ALTRA FORMA DI CONDUZIONE	1.594	11.540,78	3.191	15	5.951	1.626	724	1.773	5.735,08	3.367	17.675,46
Montagna	158	1.680,78	358	—	1.296	134	58	466	1.181,51	624	2.862,29
Collina	1.364	10.043,12	2.738	15	4.576	1.434	630	1.211	4.390,19	2.575	14.433,31
Pianura	72	216,88	95	—	79	58	36	96	163,38	168	380,26
TOTALE	59.595	228.127,08	87.306	9.099	199.362	58.360	34.348	32.569	220.355,34	92.164	448.482,42
MONTAGNA	9.933	40.834,68	10.914	—	97.325	9.410	7.210	4.581	94.465,53	14.514	135.300,21
COLLINA	40.383	153.622,43	57.313	1.014	97.142	40.910	22.006	20.351	112.902,98	60.734	266.525,41
PIANURA	9.279	33.669,97	18.579	8.085	4.895	8.040	5.132	7.637	12.986,83	16.916	46.656,80

TAVOLE ANALITICHE

Segue TAV. 6 — Aziende per classe di superficie e titolo di possesso dei terreni

Superficie in ettari

B - PER FORMA DI CONDUZIONE

CLASSI DI SUPERFICIE DELLE AZIENDE Ettari	T O T A L E					SOLO PROPRIETÀ		SOLO AFFITTO		PARTE IN PROPRIETÀ E PARTE IN AFFITTO			
	Aziende	Superficie				Aziende	Superficie	Aziende	Superficie	Aziende	Superficie		
		proprietà	affitto	altri titoli	Totale						proprietà	affitto	Totale
CONDUZIONE DIRETTA DEL COLTIVATORE													
Fino a 0,10	1.927	115,88	18,06	2,22	136,16	1.617	114,02	226	16,37	49	1,68	1,69	3,37
0,11 - 0,20	3.729	484,78	141,65	11,83	638,26	2.796	476,46	772	134,18	82	6,31	7,47	13,78
0,21 - 0,30	3.053	594,33	202,97	18,79	816,09	2.133	572,26	679	179,37	152	17,97	22,48	40,45
0,31 - 0,40	4.924	1.251,87	548,19	33,94	1.834,00	3.197	1.196,64	1.329	490,02	290	49,49	57,96	107,45
0,41 - 0,50	2.986	1.027,59	350,05	31,54	1.409,18	2.013	954,83	556	259,46	328	63,52	88,83	152,35
0,51 - 0,75	8.039	3.383,15	1.708,05	91,95	5.183,15	4.661	2.987,54	1.940	1.269,88	1.231	359,42	433,37	792,79
0,76 - 1,00	7.840	5.233,81	1.627,69	170,16	7.031,66	5.176	4.654,32	1.169	1.044,66	1.207	500,97	572,89	1.073,86
1,01 - 1,50	10.467	9.632,24	3.182,36	535,10	13.349,70	6.283	8.051,29	1.417	1.784,58	2.145	1.349,55	1.368,23	2.717,78
1,51 - 2,00	8.351	11.586,41	2.726,98	633,35	14.946,74	5.410	9.720,40	735	1.311,00	1.657	1.545,20	1.388,60	2.933,80
2,01 - 2,50	5.645	10.404,15	2.166,11	356,91	12.927,17	3.732	8.575,12	413	938,19	1.198	1.522,31	1.201,08	2.723,39
2,51 - 3,00	4.982	11.333,91	2.183,61	414,84	13.932,36	3.325	9.321,04	319	893,40	1.045	1.653,60	1.245,71	2.899,31
3,01 - 3,50	3.084	8.349,96	1.477,00	338,99	10.165,95	2.064	6.818,00	178	581,68	639	1.244,18	854,62	2.098,80
3,51 - 4,00	2.905	9.248,42	1.508,59	299,42	11.056,43	1.999	7.621,22	156	594,79	584	1.335,12	873,14	2.208,26
4,01 - 4,50	1.797	6.192,34	1.060,68	461,37	7.714,39	1.162	4.989,99	83	358,47	380	952,96	673,34	1.626,30
4,51 - 5,00	1.801	6.804,42	1.091,50	766,81	8.662,73	1.145	5.522,83	92	443,42	332	992,46	595,28	1.587,74
5,01 - 7,50	4.641	20.812,53	3.310,87	4.266,35	28.389,75	2.757	16.866,93	214	1.323,94	803	3.000,33	1.873,70	4.874,03
7,51 - 10,00	1.725	11.705,32	2.009,17	1.179,97	14.894,46	1.104	9.518,13	96	836,16	316	1.662,37	1.088,15	2.750,52
10,01 - 12,50	756	6.719,63	1.408,11	341,67	8.469,41	507	5.686,52	59	665,12	129	768,11	671,13	1.439,24
12,51 - 15,00	461	5.214,98	892,98	231,62	6.339,58	311	4.271,87	31	435,74	82	713,35	414,24	1.127,79
15,01 - 20,00	487	6.596,48	1.649,16	224,06	8.469,70	313	5.447,24	47	831,79	101	959,43	795,79	1.755,22
20,01 - 25,00	197	3.223,80	963,30	182,85	4.369,95	121	2.678,12	20	449,33	42	424,23	500,59	924,82
25,01 - 30,00	146	3.099,77	842,88	97,78	4.040,43	97	2.679,33	19	534,27	24	367,12	293,41	660,53
30,01 - 40,00	140	3.529,14	1.185,88	85,25	4.800,27	85	2.885,85	14	512,34	36	555,19	673,54	1.228,73
40,01 - 50,00	57	1.950,94	600,46	28,82	2.580,23	34	1.542,03	5	232,07	14	303,09	336,79	639,88
50,01 - 75,00	57	2.753,48	661,66	170,04	3.585,18	41	2.626,68	6	360,06	7	111,00	301,60	412,60
75,01 - 100,00	37	2.380,93	582,60	171,40	3.134,93	26	2.189,81	2	160,40	7	191,12	422,20	613,32
100,01 - 150,00	21	1.977,13	480,80	128,60	2.586,62	16	1.967,70	3	359,80	1	9,43	121,00	130,43
150,01 - 200,00	7	704,04	395,15	158,00	1.257,19	4	684,94	1	199,15	1	2,10	196,00	198,10
200,01 - 250,00	2	201,17	202,00	—	403,17	1	201,17	1	202,00	—	—	—	—
250,01 - 500,00	—	—	—	—	—	—	—	—	—	—	—	—	—
500,01 - 1.000,00	—	—	—	—	—	—	—	—	—	—	—	—	—
1.000,01 - 2.500,00	—	—	—	—	—	—	—	—	—	—	—	—	—
oltre 2.500	—	—	—	—	—	—	—	—	—	—	—	—	—
TOTALE	80.264	156.512,60	35.178,51	11.433,73	203.124,84	52.130	130.822,28	10.582	17.401,64	12.882	20.661,81	17.072,83	37.734,64

CONDUZIONE CON SALARIATI E/O COMPARTICIPANTI

Fino a 0,10	253	15,75	1,71	0,48	17,94	222	15,68	22	1,63	2	0,07	0,08	0,15
0,11 - 0,20	317	45,52	5,04	0,99	51,55	272	44,57	28	4,34	10	0,95	0,64	1,59
0,21 - 0,30	245	58,74	3,80	1,85	64,39	215	56,34	9	2,26	13	1,94	1,54	3,48
0,31 - 0,40	263	83,05	9,84	4,01	96,90	222	81,75	23	8,40	7	1,20	1,44	2,64
0,41 - 0,50	176	75,16	4,29	2,49	81,94	153	71,20	6	2,91	7	2,13	1,01	3,14
0,51 - 0,75	453	270,24	12,27	7,00	289,51	409	262,05	10	6,62	21	7,18	5,65	12,83
0,76 - 1,00	498	417,24	14,77	18,01	450,02	451	407,77	10	8,89	15	7,58	5,88	13,46
1,01 - 1,50	609	735,57	19,87	24,57	780,01	559	716,10	7	9,54	19	14,57	9,63	24,20
1,51 - 2,00	546	932,44	23,22	21,27	976,93	509	910,67	7	12,49	14	14,25	10,73	24,98
2,01 - 2,50	371	803,80	18,92	29,80	852,52	339	778,86	6	13,54	2	0,66	3,88	4,54
2,51 - 3,00	329	859,89	24,54	37,39	921,82	298	836,18	5	14,33	7	8,94	10,21	19,15
3,01 - 3,50	236	719,10	19,23	40,60	778,93	206	679,34	3	10,10	9	21,67	7,57	29,24
3,51 - 4,00	226	808,94	14,37	39,01	862,32	205	782,29	3	11,59	3	10,02	1,38	11,40
4,01 - 4,50	147	568,17	21,12	41,53	630,82	125	535,58	2	8,64	5	10,44	11,68	22,12
4,51 - 5,00	153	705,97	17,48	12,90	736,35	142	683,13	1	5,00	5	13,94	10,28	24,22
5,01 - 7,50	448	2.584,29	75,23	112,83	2.772,35	401	2.481,82	7	44,05	11	40,01	31,18	71,19
7,51 - 10,00	266	2.128,98	48,90	121,44	2.299,32	239	2.063,23	4	33,60	5	30,04	15,30	45,34
10,01 - 12,50	183	1.853,30	119,62	100,67	2.073,59	155	1.765,37	9	102,29	6	49,46	17,33	66,79
12,51 - 15,00	168	2.167,11	45,10	128,13	2.340,34	148	2.058,62	2	25,78	6	65,10	19,32	84,42
15,01 - 20,00	212	3.341,86	226,26	172,81	3.740,93	183	3.239,18	9	156,42	7	51,56	69,84	121,34
20,01 - 25,00	121	2.412,72	191,11	127,76	2.731,59	104	2.352,48	6	133,44	4	35,36	57,67	92,97
25,01 - 30,00	100	2.506,18	121,59	129,22	2.756,99	86	2.366,58	2	58,45	6	101,66	63,14	164,80
30,01 - 40,00	119	3.747,88	366,43	110,07	4.224,38	99	3.521,09	6	220,43	8	130,00	146,00	276,00
40,01 - 50,00	60	2.499,97	90,50	132,47	2.722,94	54	2.451,88	2	90,30	—	—	—	—
50,01 - 75,00	121	6.573,06	761,44	224,57	7.559,07	101	6.348,67	10	592,73	5	180,65	143,57	324,22
75,01 - 100,00	58	4.941,92	60,00	—	5.001,92	57	4.923,92	—	—	1	18,00	60,00	78,00
100,01 - 150,00	78	8.645,74	815,50	146,46	9.607,70	68	8.335,16	4	533,11	3	180,34	230,39	380,73
150,01 - 200,00	41	6.288,82	713,80	67,00	7.069,62	35	5.991,92	2	368,00	3	194,90	345,80	540,70
200,01 - 250,00	28	5.393,06	458,00	446,34	6.297,40	24	5.390,66	1	230,00	1	2,40	228,00	230,40
250,01 - 500,00	57	18.743,62	830,34	1.483,49	21.057,45	50	18.698,49	1	296,34	2	39,63	534,00	573,63
500,01 - 1.000,00	34	23.505,27	—	50,00	23.555,27	33	22.755,27	—	—	—	—	—	—
1.000,01 - 2.500,00	37	56.618,27	544,00	—	57.162,27	36	55.946,59	—	—	1	671,68	544,00	1.215,68
oltre 2.500	10	45.538,86	5,46	—	45.544,32	9	39.606,84	—	—	1	5.932,02	5,46	5.937,48
TOTALE	6.963	206.590,49	5.683,75	3.835,16	216.109,40	6.209	197.159,28	207	3.005,22	209	7.808,23	2.592,60	10.400,83

Segue Tav. 6 — Aziende per classe di superficie e titolo di possesso dei terreni

Superficie in ettari

Segue B - PER FORMA DI CONDUZIONE

CLASSI DI SUPERFICIE DELLE AZIENDE Ettari	TOTALE				SOLO PROPRIETÀ		SOLO AFFITTO		PARTE IN PROPRIETÀ E PARTE IN AFFITTO				
	Aziende	Superficie			Aziende	Superficie	Aziende	Superficie	Aziende	Superficie			
		proprietà	affitto	altri titoli						Totale	proprietà	affitto	Totale
CONDUZIONE A COLONIA PARZIARIA APPODERATA													
Fino a 0,10	—	—	—	—	—	—	—	—	—	—	—	—	
0,11 - 0,20	—	—	—	—	—	—	—	—	—	—	—	—	
0,21 - 0,30	—	—	—	—	—	—	—	—	—	—	—	—	
0,31 - 0,40	—	—	—	—	—	—	—	—	—	—	—	—	
0,41 - 0,50	—	—	—	—	—	—	—	—	—	—	—	—	
0,51 - 0,75	—	—	—	—	—	—	—	—	—	—	—	—	
0,76 - 1,00	14	13,34	—	—	13,34	14	13,34	—	—	—	—	—	
1,01 - 1,50	50	63,30	1,48	1,35	66,13	48	63,30	1	1,48	—	—	—	
1,51 - 2,00	54	94,07	4,92	0,87	99,86	48	89,32	1	1,60	3	2,38	3,32	5,70
2,01 - 2,50	58	128,69	3,90	2,50	135,09	55	127,99	1	2,50	1	0,70	1,40	2,10
2,51 - 3,00	97	274,00	2,70	—	276,70	96	274,00	1	2,70	—	—	—	—
3,01 - 3,50	83	265,77	5,36	3,33	274,46	79	261,67	1	3,21	2	4,10	2,15	6,25
3,51 - 4,00	112	427,54	4,40	—	431,94	109	420,77	—	—	3	6,77	4,40	11,17
4,01 - 4,50	73	308,15	1,15	4,50	313,80	70	301,10	—	—	2	7,05	1,15	8,20
4,51 - 5,00	114	553,41	3,44	—	556,85	111	542,00	—	—	3	11,41	3,44	14,85
5,01 - 7,50	302	1.839,65	17,64	17,75	1.875,04	290	1.801,81	1	5,90	6	24,24	11,74	35,98
7,51 - 10,00	204	1.697,95	39,72	28,59	1.766,26	191	1.655,79	3	26,59	6	35,46	13,13	48,59
10,01 - 12,50	88	960,63	1,76	36,89	999,28	81	921,58	—	—	1	10,05	1,50	11,55
12,51 - 15,00	65	885,48	16,19	—	901,67	63	875,07	1	14,00	1	10,41	2,19	12,60
15,01 - 20,00	67	1.137,91	13,21	7,71	1.158,83	64	1.105,51	—	—	2	32,40	2,01	34,41
20,01 - 25,00	29	644,92	—	—	644,92	29	644,92	—	—	—	—	—	—
25,01 - 30,00	26	703,94	—	25,25	729,19	25	701,56	—	—	—	—	—	—
30,01 - 40,00	12	382,49	35,40	—	417,89	11	382,49	1	35,40	—	—	—	—
40,01 - 50,00	4	177,07	—	—	177,07	4	177,07	—	—	—	—	—	—
50,01 - 75,00	3	108,78	—	71,00	179,78	2	108,78	—	—	—	—	—	—
75,01 - 100,00	3	100,00	175,00	—	275,00	1	100,00	2	175,00	—	—	—	—
100,01 - 150,00	2	279,22	—	—	279,22	2	279,22	—	—	—	—	—	—
150,01 - 200,00	—	—	—	—	—	—	—	—	—	—	—	—	—
200,01 - 250,00	—	—	—	—	—	—	—	—	—	—	—	—	—
250,01 - 500,00	—	—	—	—	—	—	—	—	—	—	—	—	—
500,01 - 1.000,00	—	—	—	—	—	—	—	—	—	—	—	—	—
1.000,01 - 2.500,00	—	—	—	—	—	—	—	—	—	—	—	—	—
oltre 2.500	—	—	—	—	—	—	—	—	—	—	—	—	—
TOTALE	1.460	11.046,31	326,27	199,74	11.572,32	1.393	10.847,29	13	268,38	30	144,97	46,43	191,40

ALTRA FORMA DI CONDUZIONE

Fino a 0,10	13	1,19	—	—	1,19	13	1,19	—	—	—	—	—	—
0,11 - 0,20	42	7,12	0,18	0,40	7,70	39	7,12	1	0,18	—	—	—	—
0,21 - 0,30	41	10,49	0,30	0,88	11,67	37	10,49	1	0,30	—	—	—	—
0,31 - 0,40	124	44,40	1,13	1,52	47,05	117	44,40	3	1,13	—	—	—	—
0,41 - 0,50	78	34,07	0,99	2,45	37,51	71	34,07	2	0,99	—	—	—	—
0,51 - 0,75	219	132,48	0,94	6,62	140,04	206	131,65	1	0,70	1	0,48	0,24	0,72
0,76 - 1,00	317	269,71	5,82	10,77	286,30	296	267,56	6	5,22	2	1,20	0,60	1,80
1,01 - 1,50	411	501,59	11,01	16,06	528,66	384	494,21	6	8,60	6	4,94	2,41	7,35
1,51 - 2,00	377	654,72	10,20	20,82	685,74	357	648,92	5	9,30	1	1,10	0,90	2,00
2,01 - 2,50	274	607,91	8,18	18,78	634,87	259	601,31	2	4,51	3	3,08	3,67	6,75
2,51 - 3,00	262	706,37	17,23	16,03	739,63	245	691,39	4	11,23	6	10,51	6,00	16,51
3,01 - 3,50	135	420,65	15,94	11,66	448,25	124	411,89	4	13,08	3	7,21	2,86	10,07
3,51 - 4,00	180	646,34	12,02	30,20	688,56	167	638,44	2	7,70	3	7,10	4,32	11,42
4,01 - 4,50	95	403,97	2,06	0,80	406,83	92	393,87	—	—	2	6,55	2,06	8,61
4,51 - 5,00	106	488,8	11,59	12,32	512,04	98	473,17	2	10,00	2	7,87	1,59	9,46
5,01 - 7,50	245	1.484,24	8,20	19,50	1.511,94	234	1.443,90	—	—	5	22,34	8,20	30,54
7,51 - 10,00	139	1.156,94	—	60,08	1.217,02	131	1.148,26	—	—	—	—	—	—
10,01 - 12,50	65	683,06	3,00	48,53	734,59	59	666,30	—	—	1	8,00	3,00	11,00
12,51 - 15,00	59	747,78	13,15	50,06	810,99	54	742,88	1	13,15	—	—	—	—
15,01 - 20,00	51	818,9	2,26	53,89	875,06	46	787,32	—	—	—	—	—	—
20,01 - 25,00	33	708,72	35,00	—	743,72	31	695,72	1	25,00	1	13,00	10,00	23,00
25,01 - 30,00	28	752,92	4,00	24,00	780,92	26	720,92	—	—	1	26,00	4,00	30,00
30,01 - 40,00	21	632,97	—	110,40	743,37	17	603,09	—	—	—	—	—	—
40,01 - 50,00	10	416,85	40,60	—	457,45	9	416,85	1	40,60	—	—	—	—
50,01 - 75,00	21	1.201,13	17,37	60,06	1.278,56	19	1.148,72	—	—	—	—	—	—
75,01 - 100,00	9	629,36	85,00	87,30	801,66	7	628,16	1	85,00	—	—	—	—
100,01 - 150,00	7	739,37	—	101,70	841,07	6	732,07	—	—	—	—	—	—
150,01 - 200,00	1	166,83	—	—	166,83	1	166,83	—	—	—	—	—	—
200,01 - 250,00	1	242,14	—	—	242,14	1	242,14	—	—	—	—	—	—
250,01 - 500,00	2	784,50	—	—	784,50	2	784,50	—	—	—	—	—	—
500,01 - 1.000,00	1	510,00	—	—	510,00	1	510,00	—	—	—	—	—	—
1.000,01 - 2.500,00	—	—	—	—	—	—	—	—	—	—	—	—	—
oltre 2.500	—	—	—	—	—	—	—	—	—	—	—	—	—
TOTALE	3.367	16.604,86	306,17	764,83	17.675,86	3.149	16.287,34	43	236,61	37	119,38	49,85	169,23

Segue Tav. 6 — Aziende per classe di superficie e titolo di possesso dei terreni

Superficie in ettari

C — PER ZONA ALTIMETRICA

CLASSI DI SUPERFICIE DELLE AZIENDE Ettari	T O T A L E				SOLO PROPRIETÀ		SOLO AFFITTO		PARTE IN PROPRIETÀ E PARTE IN AFFITTO				
	Aziende	Superficie			Aziende	Superficie	Aziende	Superficie	Aziende	Superficie			
		proprietà	affitto	altri titoli						Totale	proprietà	affitto	Totale
M O N T A G N A													
Fino a 0,10	204	14,58	0,46	0,48	15,52	191	14,48	6	0,37	2	0,10	0,09	0,19
0,11 - 0,20	384	62,16	3,51	1,76	67,43	351	61,38	17	3,21	5	0,54	0,30	0,84
0,21 - 0,30	331	79,49	5,91	4,09	89,49	291	78,22	19	5,36	3	0,32	0,40	0,72
0,31 - 0,40	523	172,67	17,71	6,75	197,13	446	168,15	40	15,29	13	2,51	2,42	4,93
0,41 - 0,50	386	156,09	16,02	11,48	183,59	312	147,90	23	11,11	20	4,72	4,91	9,63
0,51 - 0,75	912	497,41	58,30	30,25	585,96	723	464,10	65	42,23	55	19,41	15,77	35,18
0,76 - 1,00	1.292	963,54	132,60	74,43	1.170,57	968	878,75	99	90,34	94	44,06	40,65	84,71
1,01 - 1,50	1.744	1.867,16	237,75	137,92	2.242,83	1.244	1.600,64	81	104,02	211	146,38	123,04	269,42
1,51 - 2,00	1.758	2.637,09	352,28	183,65	3.173,02	1.234	2.229,05	91	164,38	218	214,11	178,99	393,10
2,01 - 2,50	1.223	2.376,20	320,79	100,91	2.797,00	853	1.953,98	57	127,36	189	252,58	179,30	431,85
2,51 - 3,00	1.136	2.637,99	416,31	135,76	3.190,06	756	2.127,61	57	160,95	201	317,45	242,52	559,97
3,01 - 3,50	704	1.948,76	262,79	110,50	2.322,05	477	1.576,47	31	102,04	119	244,73	145,80	390,53
3,51 - 4,00	658	2.075,67	324,88	100,52	2.501,07	433	1.649,90	28	106,09	131	287,00	206,21	493,21
4,01 - 4,50	422	1.479,41	275,87	51,13	1.806,41	267	1.144,25	13	56,38	104	233,15	211,52	444,67
4,51 - 5,00	423	1.766,04	228,92	49,54	2.044,50	291	1.411,17	13	62,59	76	213,26	151,36	364,62
5,01 - 7,50	1.039	5.327,67	793,00	218,15	6.338,82	683	4.191,13	47	284,64	199	706,58	492,12	1.198,70
7,51 - 10,00	443	3.275,53	383,12	175,00	3.833,70	305	2.617,71	8	71,39	84	451,83	287,70	739,53
10,01 - 12,50	222	2.102,53	308,73	92,73	2.503,99	158	1.780,59	8	90,16	40	253,21	203,78	456,99
12,51 - 15,00	152	1.907,45	150,00	52,87	2.110,32	117	1.623,32	4	55,80	23	225,39	94,20	319,59
15,01 - 20,00	172	2.609,81	316,14	71,62	2.997,57	128	2.258,23	3	50,00	30	262,10	250,08	512,18
20,01 - 25,00	72	1.446,38	92,43	64,08	1.602,89	60	1.335,87	3	64,10	2	32,13	14,95	47,08
25,01 - 30,00	56	1.327,77	165,90	46,75	1.540,42	45	1.239,98	4	114,40	4	56,30	51,50	107,80
30,01 - 40,00	59	1.769,75	258,30	47,15	2.075,21	45	1.597,13	1	40,00	10	116,53	218,30	334,83
40,01 - 50,00	24	966,80	69,24	53,17	1.089,21	17	776,62	—	—	5	158,35	69,24	227,59
50,01 - 75,00	41	2.444,39	—	160,70	2.605,09	38	2.439,39	—	—	—	—	—	—
75,01 - 100,00	20	1.630,36	60,40	—	1.690,76	19	1.601,36	—	—	1	29,00	60,40	89,40
100,01 - 150,00	10	1.220,61	—	—	1.220,61	10	1.220,61	—	—	—	—	—	—
150,01 - 200,00	6	1.010,83	—	—	1.010,83	6	1.010,83	—	—	—	—	—	—
200,01 - 250,00	3	678,16	—	—	678,16	3	678,16	—	—	—	—	—	—
250,01 - 500,00	5	1.837,86	—	—	1.837,86	5	1.837,86	—	—	—	—	—	—
500,01 - 1.000,00	12	7.800,97	—	—	7.800,97	12	7.800,97	—	—	—	—	—	—
1.000,01 - 2.500,00	20	31.777,25	—	—	31.777,25	20	31.777,25	—	—	—	—	—	—
oltre 2.500	9	40.194,46	5,46	—	40.199,92	8	34.262,44	—	—	1	5.932,02	5,46	5.937,48
TOTALE	14.465	128.082,90	5.256,82	1.980,49	135.300,21	10.516	115.555,52	718	1.822,21	1.840	10.203,73	3.251,01	13.454,74

C O L L I N A

Fino a 0,10	1.439	84,17	13,74	1,67	99,58	1.193	82,45	170	12,20	46	1,54	1,54	3,08
0,11 - 0,20	2.255	316,03	61,98	7,32	385,33	1.811	309,68	332	56,79	58	4,62	5,13	9,75
0,21 - 0,30	2.048	448,17	88,41	12,31	548,89	1.613	433,64	287	75,72	92	11,88	12,58	24,46
0,31 - 0,40	2.963	871,00	210,66	22,73	1.104,39	2.251	842,48	492	180,29	150	25,49	30,37	55,86
0,41 - 0,50	2.024	781,75	157,65	17,54	956,94	1.569	744,12	248	115,52	156	31,34	41,45	72,79
0,51 - 0,75	5.015	2.458,32	710,56	56,01	3.224,89	3.574	2.283,83	812	537,58	507	154,56	170,70	325,26
0,76 - 1,00	5.699	4.187,20	841,67	95,87	5.124,74	4.318	3.886,37	635	569,24	593	265,11	265,98	531,09
1,01 - 1,50	7.518	7.693,81	1.755,21	194,83	9.643,85	5.305	6.818,40	824	1.044,70	1.146	769,14	698,48	1.467,62
1,51 - 2,00	6.365	9.566,24	1.630,47	225,15	11.421,86	4.678	8.412,75	433	775,31	1.051	1.031,24	839,90	1.871,14
2,01 - 2,50	4.604	8.884,54	1.497,91	200,17	10.582,62	3.314	7.636,84	281	644,08	852	1.100,05	842,37	1.942,46
2,51 - 3,00	4.150	9.842,69	1.509,93	261,83	11.614,45	3.016	8.457,56	220	615,04	751	1.216,45	869,43	2.085,88
3,01 - 3,50	2.625	7.388,80	1.039,94	240,11	8.659,85	1.886	6.231,16	107	350,17	503	992,61	660,15	1.652,76
3,51 - 4,00	2.526	8.371,88	1.009,82	232,49	9.614,19	1.892	7.212,07	94	356,36	431	1.006,45	625,18	1.631,63
4,01 - 4,50	1.547	5.721,97	741,68	179,44	6.643,09	1.129	4.848,38	64	276,63	271	712,35	448,25	1.160,64
4,51 - 5,00	1.528	6.394,74	755,87	203,16	7.353,77	1.137	5.482,42	63	303,30	251	775,36	424,34	1.199,70
5,01 - 7,50	3.741	19.937,80	2.043,52	935,12	22.916,44	2.813	17.249,91	114	703,94	575	2.213,20	1.286,25	3.499,49
7,51 - 10,00	1.646	12.417,76	1.300,64	526,94	14.245,34	1.267	10.959,08	57	495,68	225	1.188,73	757,64	1.946,37
10,01 - 12,50	761	7.411,72	837,47	296,32	8.545,51	593	6.682,07	31	350,66	91	557,91	447,81	1.005,79
12,51 - 15,00	528	6.488,84	501,00	287,39	7.277,23	428	5.899,21	15	210,99	51	420,78	276,01	696,79
15,01 - 20,00	555	8.274,55	1.040,98	358,55	9.674,08	429	7.460,25	28	502,40	69	682,78	523,80	1.206,58
20,01 - 25,00	258	4.889,70	738,80	143,13	5.771,63	200	4.470,07	13	300,29	36	358,52	438,51	797,03
25,01 - 30,00	204	5.038,08	444,55	188,38	5.671,01	166	4.606,33	7	196,50	22	363,60	248,05	611,65
30,01 - 40,00	186	5.434,70	767,63	258,57	6.460,90	139	4.821,03	8	304,35	27	455,00	463,28	918,28
40,01 - 50,00	90	3.516,87	455,06	105,94	4.077,87	73	3.315,47	6	272,67	6	86,51	182,15	268,70
50,01 - 75,00	125	6.588,53	905,34	247,85	7.741,72	100	6.197,93	8	484,56	11	283,65	178,17	661,82
75,01 - 100,00	70	5.034,75	782,20	258,70	6.075,65	56	4.871,43	5	420,40	6	162,12	161,80	523,92
100,01 - 150,00	75	8.148,90	671,19	332,41	9.152,50	66	8.091,83	3	359,80	3	497,7	311,39	361,16
150,01 - 200,00	31	4.716,56	385,15	225,00	5.326,71	27	4.597,56	2	385,15	—	—	—	—
200,01 - 250,00	22	4.027,28	432,00	446,34	4.905,62	18	4.027,28	2	432,00	—	—	—	—
250,01 - 500,00	48	16.579,88	238,00	1.140,09	17.957,97	44	16.536,88	—	—	1	37,50	238,00	275,50
500,01 - 1.000,00	20	14.183,05	—	50,00	14.233,05	19	13.433,05	—	—	—	—	—	—
1.000,01 - 2.500,00	16	24.169,34	—	—	24.169,34	16	24.169,34	—	—	—	—	—	—
oltre 2.500	1	5.344,40	—	—	5.344,40	1	5.344,40	—	—	—	—	—	—
TOTALE	60.683	235.214,02	23.560,03	7.751,36	266.525,41	45.141	216.415,27	5.361	11.332,42	7.981	14.958,30	11.848,90	26.807,20

Segue Tav. 6 — Aziende per classe di superficie e titolo di possesso dei terreni

Superficie in ettari

Segue C — PER ZONA ALTIMETRICA

CLASSI DI SUPERFICIE DELLE AZIENDE Ettari	T O T A L E				SOLO PROPRIETÀ		SOLO AFFITTO		PARTE IN PROPRIETÀ E PARTE IN AFFITTO				
	Aziende	Superficie			Aziende	Superficie	Aziende	Superficie	Aziende	Superficie			
		proprietà	affitto	altri titoli						Totale	proprietà	affitto	Totale
Fino a 0,10	550	34,07	5,57	0,55	40,19	468	33,96	72	5,43	3	0,11	0,14	0,25
0,11 - 0,20	1.449	159,23	81,38	4,14	244,75	945	157,09	452	78,70	29	2,10	2,68	4,78
0,21 - 0,30	960	135,90	112,75	5,12	253,77	481	127,23	383	100,85	70	7,71	11,04	18,75
0,31 - 0,40	1.825	335,65	330,79	9,99	676,43	839	312,16	823	303,97	134	22,69	26,61	49,30
0,41 - 0,50	830	198,98	181,66	7,46	388,10	356	168,08	293	136,73	159	29,59	43,48	73,07
0,51 - 0,75	2.784	830,14	952,40	19,31	1.801,85	979	633,31	1.074	697,39	691	193,11	252,79	445,90
0,76 - 1,00	1.678	783,36	674,01	28,64	1.486,01	651	577,87	451	399,19	537	200,58	272,74	473,32
1,01 - 1,50	2.275	1.371,73	1.221,76	244,33	2.837,82	725	905,86	526	655,48	813	453,54	558,75	1.012,29
1,51 - 2,00	1.205	1.064,31	782,57	267,51	2.114,39	412	727,51	224	394,70	406	317,58	384,66	702,24
2,01 - 2,50	521	683,81	378,41	107,81	1.170,03	218	492,46	84	187,30	163	174,11	188,36	362,47
2,51 - 3,00	384	693,49	301,84	70,67	1.066,00	192	537,44	52	145,67	106	139,15	149,97	289,12
3,01 - 3,50	219	417,92	223,80	43,97	685,69	110	363,27	48	155,86	31	39,82	61,25	101,07
3,51 - 4,00	239	683,69	204,68	35,62	923,99	155	600,75	39	151,63	31	65,56	51,85	117,41
4,01 - 4,50	143	271,25	67,46	277,63	616,34	53	227,91	8	34,10	14	31,50	28,42	59,92
4,51 - 5,00	223	391,15	139,22	539,33	1.069,70	68	327,54	19	92,53	15	37,06	34,89	71,95
5,01 - 7,50	856	1.455,24	575,42	3.263,16	5.293,82	186	1.153,42	61	385,31	51	167,14	146,41	313,55
7,51 - 10,00	245	995,85	414,03	688,14	2.098,02	93	808,62	38	329,28	18	87,31	71,24	158,55
10,01 - 12,50	109	702,37	386,29	138,71	1.227,37	51	577,11	29	326,59	6	24,50	41,30	65,80
12,51 - 15,00	73	619,06	316,42	69,55	1.005,03	31	425,91	16	221,88	15	142,89	65,54	208,43
15,01 - 20,00	90	1.010,80	533,77	28,30	1.572,87	49	860,75	25	435,81	11	98,45	93,76	192,21
20,01 - 25,00	50	654,08	358,18	103,40	1.115,66	25	565,30	11	243,38	9	81,88	114,80	196,68
25,01 - 30,00	40	696,96	358,02	41,12	1.096,10	23	622,08	10	281,82	5	74,88	61,00	135,88
30,01 - 40,00	47	1.088,02	561,78	—	1.649,80	28	974,36	12	423,82	7	113,66	137,96	251,62
40,01 - 50,00	17	561,16	207,26	2,19	770,61	11	495,74	2	90,30	3	58,23	85,36	143,59
50,01 - 75,00	36	1.603,53	535,13	117,12	2.255,78	25	1.595,53	8	468,13	1	8,00	67,00	75,00
75,01 - 100,00	17	1.387,10	60,00	—	1.447,10	16	1.369,10	—	—	1	18,00	60,00	78,00
100,01 - 150,00	23	2.271,95	625,11	44,44	2.941,50	16	2.001,71	4	533,11	1	110,00	40,00	150,00
150,01 - 200,00	12	1.432,30	723,80	—	2.156,10	7	1.235,30	1	182,00	4	197,00	541,80	738,80
200,01 - 250,00	6	1.130,53	228,00	—	1.358,93	5	1.128,53	—	—	1	2,40	228,00	230,40
250,01 - 500,00	6	1.110,38	592,34	343,40	2.046,12	3	1.108,25	1	296,34	1	2,13	296,00	298,13
500,01 - 1.000,00	3	2.031,25	—	—	2.031,25	3	2.031,25	—	—	—	—	—	—
1.000,01 - 2.500,00	1	671,68	544,00	—	1.215,68	—	—	—	—	1	671,68	544,00	1.215,68
oltre 2.500	—	—	—	—	—	—	—	—	—	—	—	—	—
TOTALE	16.906	27.477,34	12.677,85	6.501,61	46.656,80	7.224	23.141,40	4.766	7.757,30	3.337	3.572,36	4.661,80	8.234,16

TAV. 7 — Aziende per classe di superfi

Supe

CLASSI DI SUPERFICIE DELLE AZIENDE	AZIENDE COSTI- TUTE DA UN UNICO CORPO		AZIENDE I CUI TERRENI SO																
			2		3		4		5		6		7		8		9		
	Aziende	Superficie	Aziende	Superficie	Aziende	Superficie	Aziende	Superficie	Aziende	Superficie	Aziende	Superficie	Aziende	Superficie	Aziende	Superficie	Aziende	Superficie	
Fino a 0,10	1.968	138,85	200	14,35	22	1,84	2	0,15	—	—	1	0,10	—	—	—	—	—	—	—
0,11 - 0,20	3.401	579,99	560	95,24	105	18,18	13	2,35	6	1,17	2	0,40	1	0,18	—	—	—	—	—
0,21 - 0,30	2.386	637,73	737	196,54	171	45,70	37	9,91	3	0,85	4	1,13	—	—	1	0,29	—	—	—
0,31 - 0,40	3.812	1.421,37	1.108	411,29	301	112,23	61	22,10	21	7,95	6	2,21	1	0,40	—	—	—	—	—
0,41 - 0,50	1.805	854,31	986	463,20	301	141,54	110	51,63	25	11,80	10	4,77	1	0,43	1	0,45	1	0,45	1
0,51 - 0,75	4.447	2.870,29	2.730	1.751,37	1.012	650,76	360	233,87	96	62,34	39	25,82	12	8,28	11	7,30	2	1	0
0,76 - 1,00	3.680	3.295,81	2.642	2.361,16	1.365	1.235,17	572	517,78	227	206,06	110	98,95	34	30,18	21	19,58	5	4	4
1,01 - 1,50	3.969	5.031,12	3.175	4.053,18	2.100	2.673,39	1.193	1.538,69	580	754,82	246	317,84	135	173,01	73	94,72	26	34	34
1,51 - 2,00	2.631	4.729,08	2.253	4.025,85	1.872	3.343,04	1.153	2.052,40	657	1.179,68	331	598,34	209	360,69	98	177,24	56	100	100
2,01 - 2,50	1.493	3.436,37	1.372	3.137,05	1.197	2.739,53	886	2.030,11	547	1.252,03	382	877,70	193	444,19	100	227,88	60	136	136
2,51 - 3,00	1.268	3.563,75	1.161	3.254,17	1.033	2.891,94	788	2.195,51	493	1.377,94	350	979,10	225	627,02	129	358,95	60	167	167
3,01 - 3,50	749	2.475,31	632	2.080,25	642	2.117,60	472	1.552,24	342	1.132,00	257	846,29	165	545,56	89	294,92	52	171	171
3,51 - 4,00	808	3.099,39	594	2.265,79	583	2.213,77	468	1.780,20	307	1.167,61	197	745,39	160	607,48	100	381,86	57	216	216
4,01 - 4,50	445	1.918,30	368	1.582,10	337	1.444,92	280	1.201,79	208	890,72	159	681,21	85	363,71	78	333,90	28	119	119
4,51 - 5,00	560	2.701,63	383	1.849,32	337	1.619,16	246	1.183,10	204	982,47	148	708,63	92	441,09	58	278,59	36	173	173
5,01 - 7,50	1.561	9.614,72	953	5.830,19	851	5.232,57	674	4.145,81	477	2.927,93	316	1.919,37	216	1.305,48	172	1.040,70	97	585	585
7,51 - 10,00	611	5.247,33	382	3.312,28	373	3.225,55	249	2.154,67	199	1.721,57	150	1.287,48	116	1.002,39	72	632,83	35	303	303
10,01 - 12,50	273	3.097,76	187	2.110,29	166	1.857,77	108	1.209,50	127	1.425,91	57	638,36	56	618,42	31	347,69	17	194	194
12,51 - 15,00	201	2.783,12	138	1.893,27	118	1.626,42	75	1.034,31	62	856,94	45	623,92	34	463,91	23	316,70	14	193	193
15,01 - 20,00	206	3.582,69	136	2.386,11	136	2.353,96	91	1.583,02	66	1.145,62	62	1.077,43	29	525,51	26	459,82	15	261	261
20,01 - 25,00	107	2.415,14	65	1.449,90	44	991,49	42	911,98	29	659,24	20	438,92	10	230,75	15	338,86	8	176	176
25,01 - 30,00	88	2.438,98	58	1.620,46	34	932,52	39	1.071,44	19	532,26	14	383,27	11	302,32	7	193,46	5	142	142
30,01 - 40,00	86	3.017,44	42	1.485,60	36	1.244,36	32	1.096,74	21	717,25	21	735,90	16	541,17	10	348,08	6	220	220
40,01 - 50,00	36	1.669,51	19	841,85	19	863,60	20	901,96	11	479,48	8	367,79	5	232,98	1	46,12	1	48	48
50,01 - 75,00	50	3.083,94	31	1.957,23	22	1.340,19	21	1.388,64	19	1.165,72	12	805,05	10	586,78	7	443,52	4	243	243
75,01 - 100,00	35	2.962,40	19	1.650,60	10	862,76	8	683,25	7	590,85	5	431,92	1	100,30	5	468,19	3	244	244
100,01 - 150,00	29	3.600,69	20	2.542,84	10	1.110,50	9	1.052,88	9	1.096,63	6	751,02	4	502,44	4	558,10	3	405	405
150,01 - 200,00	12	2.154,43	9	1.567,99	6	1.088,91	7	1.207,53	1	159,40	4	629,67	5	853,60	1	160,00	—	—	—
200,01 - 250,00	7	1.575,11	5	1.108,68	4	850,36	4	895,40	—	—	3	674,47	1	216,86	1	226,02	—	—	—
250,01 - 500,00	17	6.244,37	5	2.096,00	8	2.656,40	1	482,00	6	2.343,36	5	2.009,94	2	594,83	3	1.183,76	1	335	335
500,01 - 1.000,00	7	5.114,38	3	2.221,86	5	3.643,19	2	1.217,52	1	554,00	2	1.099,54	1	590,00	—	—	—	—	—
1.000,01 - 2.500,00	1	1.483,00	1	1.215,68	3	4.072,58	3	4.541,09	4	5.032,80	1	1.073,56	2	3.345,63	1	1.850,76	2	3.162	3.162
oltre 2.500	2	9.396,11	—	—	—	—	1	3.334,00	—	—	—	—	—	—	—	—	1	3.114	3.114
TOTALE	36.751	106.234,42	20.974	62.831,69	13.223	55.221,90	8.027	43.283,57	4.774	30.436,40	2.973	20.835,49	1.823	15.615,29	1.138	10.790,29	595	10.751	10.751

A -

B - PER FO
CONDUZIONE DIE

Fino a 0,10	1.729	121,88	177	12,48	19	1,62	1	0,08	—	—	1	0,10	—	—	—	—	—	—	—
0,11 - 0,20	3.114	532,71	497	84,74	97	16,84	12	2,22	6	1,17	2	0,40	1	0,18	—	—	—	—	—
0,21 - 0,30	2.183	583,26	676	180,88	154	41,17	33	8,81	2	0,55	4	1,13	—	—	1	0,29	—	—	—
0,31 - 0,40	3.535	1.317,77	1.029	382,17	275	102,69	57	20,77	21	7,95	5	1,85	1	0,40	—	—	—	—	—
0,41 - 0,50	1.639	775,84	928	436,16	281	132,23	102	47,94	24	11,35	9	4,28	1	0,43	1	0,45	1	0,45	1
0,51 - 0,75	4.053	2.618,13	2.546	1.633,09	958	617,48	330	214,72	93	60,47	36	23,85	9	6,16	10	6,58	2	1	1
0,76 - 1,00	3.221	2.879,46	2.429	2.169,71	1.273	1.151,47	534	483,55	208	189,47	105	95,19	32	28,35	20	18,62	4	4	4
1,01 - 1,50	3.427	4.336,07	2.907	3.709,34	1.980	2.520,11	1.121	1.444,34	546	710,45	226	291,54	127	162,83	69	89,98	25	3	3
1,51 - 2,00	2.157	3.869,37	2.028	3.623,64	1.728	3.081,88	1.095	1.949,73	626	1.123,84	310	550,80	187	336,99	95	171,71	52	9	9
2,01 - 2,50	1.199	2.754,54	1.196	2.730,97	1.103	2.524,36	826	1.892,47	517	1.182,63	359	824,97	182	418,53	96	218,84	57	12	12
2,51 - 3,00	955	2.677,20	1.019	2.854,35	938	2.624,40	732	2.040,30	455	1.271,68	334	933,59	210	585,53	125	347,93	57	15	15
3,01 - 3,50	559	1.845,91	543	1.786,25	574	1.891,31	429	1.410,78	322	1.065,81	245	807,94	153	505,34	84	277,96	47	15	15
3,51 - 4,00	571	2.191,79	508	1.936,04	519	1.968,48	426	1.619,75	269	1.022,93	181	684,89	147	557,97	93	354,82	51	19	19
4,01 - 4,50	314	1.355,08	301	1.294,32	296	1.269,20	260	1.116,77	194	831,49	142	608,69	78	333,20	70	299,44	26	11	11
4,51 - 5,00	385	1.852,44	312	1.505,31	292	1.401,02	222	1.067,52	175	843,89	144	689,43	86	412,38	53	254,42	32	15	15
5,01 - 7,50	1.149	7.070,38	769	4.698,52	710	4.352,49	582	3.577,38	418	2.553,68	277	1.674,14	199	1.203,15	160	968,35	89	53	53
7,51 - 10,00	344	2.949,34	277	2.392,09	284	2.452,78	204	1.759,90	172	1.487,45	130	1.117,11	102	881,38	57	501,88	27	23	23
10,01 - 12,50	143	1.621,81	134	1.501,23	122	1.357,92	75	837,78	90	1.011,26	49	550,00	47	517,97	26	291,69	16	18	18
12,51 - 15,00	84	1.159,25	85	1.162,12	82	1.125,30	55	759,29	41	562,07	37	509,12	23	311,52	14	192,91	9	12	12
15,01 - 20,00 .																			

frammentazione in corpi di terreno

nari

A M M E N T A T I I N C O R P I																	T O T A L E				
n.	10			11 - 15			16 - 20			21 - 25			26 - 50			oltre 50			Aziende	Corpi	Superficie
	Superficie	Aziende	Corpi	Superficie	Aziende	Corpi	Superficie	Aziende	Corpi	Superficie	Aziende	Corpi	Superficie	Aziende	Corpi	Superficie					
—	—	—	—	—	—	—	—	—	—	—	—	—	—	—	—	—	—	2.193	2.448	155,29	
—	—	—	—	—	—	—	—	—	—	—	—	—	—	—	—	—	—	4.088	4.937	697,51	
1	0,40	—	—	—	—	—	—	—	—	—	—	—	—	—	—	—	3.339	4.568	892,15		
—	—	—	—	—	—	—	—	—	—	—	—	—	—	—	—	—	5.311	7.333	1.977,95		
1	0,70	1	11	0,72	—	—	—	—	—	—	—	—	—	—	—	—	3.240	5.329	1.528,63		
9	8,49	4	47	3,86	—	—	—	—	—	—	—	—	—	—	—	—	8.711	15.308	5.612,70		
5	19,58	21	244	28,35	1	16	1,47	2	45	2,67	1	40	1,50	—	—	—	8.669	17.730	7.781,32		
0	74,26	33	388	60,85	2	35	3,65	—	—	—	2	62	3,70	—	—	—	11.537	28.025	14.724,50		
4	99,59	63	776	144,04	9	160	20,44	1	22	2,30	1	27	2,10	—	—	—	9.328	26.209	16.709,27		
8	189,14	82	1.011	228,99	13	223	36,83	—	—	—	—	—	—	—	—	—	6.348	20.515	14.549,65		
8	124,57	80	993	263,53	18	317	57,82	1	23	3,29	1	30	3,20	—	—	—	5.670	19.467	15.870,51		
4	166,75	83	1.039	312,69	16	275	59,33	3	70	11,42	2	68	7,88	1	66	3,60	3.538	13.157	11.667,59		
5	150,69	69	868	293,53	11	192	46,84	7	153	30,25	1	31	4,13	1	60	4,50	3.423	12.725	13.039,25		
2	153,64	61	744	295,87	11	191	53,03	3	68	13,79	3	83	14,39	—	—	—	2.112	8.431	9.065,84		
8	668,62	158	1.963	954,76	33	578	198,62	9	206	55,48	9	274	56,03	2	111	13,80	2.174	8.067	10.467,97		
1	442,69	73	918	643,83	12	210	104,70	7	159	62,74	4	123	35,70	—	—	—	5.636	20.970	34.549,08		
3	259,58	35	443	384,77	6	100	64,57	4	96	44,73	2	60	22,56	—	—	—	2.334	9.008	20.177,06		
6	221,98	22	292	308,76	2	35	26,77	2	44	28,10	1	35	15,00	—	—	—	1.092	4.276	12.276,87		
5	259,34	23	285	401,81	6	100	100,48	2	49	34,80	4	125	72,52	—	—	—	753	2.825	10.392,58		
3	177,66	21	267	464,70	5	94	109,83	1	21	22,10	4	150	81,26	1	55	21,90	817	3.207	14.244,52		
5	139,54	14	177	383,78	4	73	112,88	1	23	28,70	1	50	25,52	—	—	—	380	1.731	8.490,18		
5	192,44	7	88	241,19	6	99	211,77	2	43	66,41	2	86	67,47	—	—	—	300	1.192	8.307,53		
2	89,17	7	87	301,35	2	33	95,68	—	—	—	—	—	—	—	—	—	292	1.249	10.185,91		
3	644,16	10	127	566,34	4	74	268,82	1	22	52,90	1	33	55,70	—	—	—	131	506	5.937,69		
3	255,94	8	93	708,62	2	34	173,22	—	—	—	1	40	80,86	—	—	—	202	947	12.602,59		
1	101,50	6	73	758,32	2	37	244,66	4	93	473,81	1	26	111,93	—	—	—	107	471	9.213,51		
1	167,32	3	38	504,79	—	—	—	—	—	—	—	—	—	—	—	—	108	542	13.314,61		
2	461,14	—	—	—	2	33	439,67	1	22	236,83	—	—	—	—	—	—	49	196	8.493,64		
—	—	5	67	1.865,39	4	71	1.304,41	1	21	443,50	1	43	272,26	—	—	—	31	253	6.942,71		
—	—	4	53	2.429,05	1	18	923,37	2	42	1.348,57	4	156	3.220,28	3	195	1.703,51	59	364	21.841,95		
2	2.860,70	7	90	10.247,34	4	72	6.358,33	3	67	5.752,57	2	65	3.835,44	1	209	2.330,79	35	524	24.065,27		
—	—	2	27	11.895,43	—	—	—	—	—	—	1	28	3.259,33	3	928	14.545,00	37	613	57.162,27		
9	7.929,59	902	11.209	34.692,66	176	3.070	11.017,19	57	1.289	8.714,96	49	1.635	11.248,76	13	1.724	18.871,27	10	998	45.544,32		

CONDUZIONE

COLTIVATORE

—	—	—	—	—	—	—	—	—	—	—	—	—	—	—	—	—	—	1.927	2.150	136,16
—	—	—	—	—	—	—	—	—	—	—	—	—	—	—	—	—	—	3.729	4.496	638,26
1	0,40	—	—	—	—	—	—	—	—	—	—	—	—	—	—	—	—	3.053	4.171	816,09
—	—	—	—	—	—	—	—	—	—	—	—	—	—	—	—	—	—	4.924	6.798	1.834,00
1	0,70	1	11	0,72	—	—	—	—	—	—	—	—	—	—	—	—	—	2.986	4.944	1.409,18
9	8,49	4	47	3,86	—	—	—	—	—	—	—	—	—	—	—	—	—	8.039	14.202	5.183,15
5	18,39	21	244	28,35	1	16	1,47	2	45	2,67	1	40	1,50	—	—	—	7.840	16.267	7.631,66	
0	72,58	30	355	55,41	2	35	3,65	—	—	—	2	62	3,70	—	—	—	10.467	25.902	13.349,70	
4	90,74	59	730	134,55	9	160	20,44	1	22	2,30	1	27	2,10	—	—	—	8.351	24.146	14.946,74	
8	180,79	79	972	220,66	13	223	36,83	—	—	—	—	—	—	—	—	—	5.645	18.837	12.927,17	
8	114,50	77	956	253,43	15	266	48,48	—	—	—	—	—	—	—	—	—	4.982	17.842	13.932,36	
4	155,28	78	978	293,17	15	259	55,43	3	70	11,42	2	68	7,88	1	66	3,60	3.084	11.931	10.165,95	
2	137,78	65	816	276,27	11	192	46,84	6	131	26,15	1	31	4,13	1	60	4,50	2.905	11.362	11.056,43	
3	144,35	53	649	257,04	11	191	53,03	3	68	13,79	3	83	14,39	—	—	—	1.797	7.556	7.714,39	
5	594,63	142	1.775	853,84	31	540	187,97	8	184	48,88	9	274	56,03	2	111	13,80	1.801	7.117	8.662,73	
5	398,85	61	772	536,53	10	171	85,59	7	159	62,74	4	123	35,70	—	—	—	4.641	18.215	28.389,75	
3	224,64	23	296	251,29	5	84	53,57	4	96	44,73	2	60	22,56	—	—	—	1.725	7.304	14.894,46	
3	126,03	17	228	238,61	2	35	26,77	2	44	28,10	1	35	15,00	—	—	—	756	3.238	8.469,41	
1	192,56	14	171	245,14	5	84	81,58	2	49	34,80	1	26	17,87	—	—	—	461	1.933	6.339,58	
7	155,16	17	219	373,36	4	74	86,70	1	21	22,10	2	81	41,13	—	—	—	487	2.035	8.469,70	
2	55,38	6	80	159,86	1	20	30,00	1	23	28,70	—	—	—	—	—	—	197	996	4.369,95	
2	77,30	2	28	66,34	3	50	108,00	—	—	—	—	—	—	—	—	—	146	545	4.040,43	
1	42,57	2	23	83,80	—	—	—	—	—	—	1	41	37,42	—	—	—	140	586	4.800,27	
3	168,28	4	54	227,41	1	18	71,61	—	—	—	—	—	—	—	—	—	57	203	2.580,23	
—	—	2	22	188,20	—	—	—	—	—	—	—	—	—	—	—	—	57	280	3.585,18	
1	101,50	1	11	122,38	1	17	124,24	1	25	128,69	—	—	—	—	—	—	37	167	3.134,93	
—	—	2	26	335,79	—	—	—	—	—	—	—	—	—	—	—	—	21	134	2.586,62	
—	—	—	—	—	—	—	—	—	—	—	—	—	—	—	—	—	7	46	1.257,19	
—	—	—	—	—	—	—	—	—	—	—	—	—	—	—	—	—	2	2	403,17	
—	—	—	—	—	—	—	—	—	—	—	—	—	—	—	—	—	—	—	—	—
5	3.060,90	760	9.463	5.206,01	140	2.435	1.122,20	41	937	455,07	32	1.021	343,47	4	237	21,90	80.264	213.405	243.124,84	

Segue Tav. 7 — Aziende per classe di superf.

Super.

CLASSI DI SUPERFICIE DELLE AZIENDE	AZIENDE COSTI- TUTE DA UN UNICO CORPO		AZIENDE I CUI TERRENI SOI															
			2		3		4		5		6		7		8		9	
	Azien- de	Superficie	Azien- de	Superficie	Azien- de	Superficie	Azien- de	Superficie	Azien- de	Superficie	Azien- de	Superficie	Azien- de	Superficie	Azien- de	Superficie	Azien- de	Superficie
Fino a 0,10	12	1,12	—	—	1	0,07	—	—	—	—	—	—	—	—	—	—	—	—
0,11 - 0,20	38	6,99	4	0,71	—	—	—	—	—	—	—	—	—	—	—	—	—	—
0,21 - 0,30	38	10,82	2	0,60	1	0,25	—	—	—	—	—	—	—	—	—	—	—	—
0,31 - 0,40	100	38,15	20	7,46	2	0,76	2	0,68	—	—	—	—	—	—	—	—	—	—
0,41 - 0,50	64	30,81	12	5,77	2	0,93	—	—	—	—	—	—	—	—	—	—	—	—
0,51 - 0,75	162	103,64	46	29,24	9	5,78	—	—	—	—	—	—	—	—	—	—	—	—
0,76 - 1,00	211	191,09	77	68,98	17	15,79	6	5,35	6	5,09	—	—	1	0,66	1	0,72	—	—
1,01 - 1,50	255	328,16	97	124,59	36	46,20	15	18,72	7	9,78	—	—	1	1,21	—	—	—	—
1,51 - 2,00	240	437,18	67	120,43	40	73,13	15	26,72	8	14,77	3	5,70	3	5,81	—	—	—	1
2,01 - 2,50	147	341,67	74	171,30	26	60,32	16	36,53	4	9,23	3	6,75	3	6,82	—	—	—	2,
2,51 - 3,00	137	387,44	62	174,91	29	82,04	18	50,35	10	28,18	4	11,36	1	2,65	—	—	—	2,
3,01 - 3,50	67	221,93	23	77,21	21	70,23	5	16,19	9	29,71	5	16,07	4	13,41	1	3,50	—	—
3,51 - 4,00	92	351,06	36	137,89	22	84,86	6	23,20	14	53,54	3	11,33	2	7,52	—	—	3	11,
4,01 - 4,50	39	168,15	24	101,69	13	56,18	5	21,18	3	12,56	4	17,25	1	4,30	2	8,48	1	4,
4,51 - 5,00	44	212,56	23	111,92	16	77,57	11	52,95	8	38,03	1	4,80	3	14,21	—	—	—	—
5,01 - 7,50	89	544,72	47	285,59	46	286,15	26	163,71	15	91,60	9	60,61	2	13,00	2	11,65	1	5,
7,51 - 10,00	44	383,11	26	230,91	29	252,92	13	112,47	10	85,88	5	45,92	2	16,50	3	28,33	2	16,
10,01 - 12,50	16	178,84	11	129,85	8	88,27	9	100,45	12	136,19	2	21,65	4	45,61	—	—	—	—
12,51 - 15,00	13	179,72	12	166,04	4	55,26	7	95,79	7	95,31	1	13,71	4	54,00	2	26,36	1	14,
15,01 - 20,00	13	222,38	9	160,50	6	102,41	6	104,56	7	113,35	5	83,33	1	17,83	2	37,33	2	33,
20,01 - 25,00	10	225,97	3	63,68	3	67,25	4	86,33	2	44,58	3	64,97	2	45,21	3	72,25	—	—
25,01 - 30,00	4	112,03	4	117,04	4	104,79	7	193,05	3	85,90	—	—	—	—	—	—	2	56,
30,01 - 40,00	7	242,74	3	109,34	2	74,00	2	71,85	2	66,28	1	36,34	1	32,60	1	37,00	1	39,
40,01 - 50,00	2	94,40	5	220,40	—	—	1	50,06	—	—	—	—	1	49,00	—	—	—	—
50,01 - 75,00	1	52,00	1	67,00	4	246,39	1	69,00	6	356,88	1	71,00	3	179,13	—	—	—	—
75,01 - 100,00	2	175,00	2	176,37	—	—	1	82,92	1	88,25	—	—	—	—	—	—	—	—
100,01 - 150,00	1	119,00	2	253,50	—	—	2	218,52	—	—	1	141,05	1	109,00	—	—	—	—
150,01 - 200,00	—	—	—	—	—	—	—	—	—	—	—	—	1	166,83	—	—	—	—
200,01 - 250,00	—	—	—	—	—	—	—	—	—	—	—	—	—	—	—	—	—	—
250,01 - 500,00	1	334,50	—	—	—	—	—	—	—	—	—	—	—	—	1	450,00	—	—
500,01 - 1.000,00	—	—	—	—	—	—	—	—	—	—	—	—	—	—	—	—	—	—
1.000,01 - 2.500,00	—	—	—	—	—	—	—	—	—	—	—	—	—	—	—	—	—	—
oltre 2.500	—	—	—	—	—	—	—	—	—	—	—	—	—	—	—	—	—	—
TOTALE	1.849	5.699,18	692	3.112,92	341	1.851,55	178	1.600,60	134	1.365,11	52	1.121,84	41	785,30	18	675,62	15	186,

Segue B - PER FOR

ALTRA FO

C - PER ZO

M o

Fino a 0,10	164	12,41	32	2,40	7	0,63	1	0,08	—	—	—	—	—	—	—	—	—	—
0,11 - 0,20	252	44,29	89	15,45	32	5,65	7	1,24	3	0,60	1	0,20	—	—	—	—	—	—
0,21 - 0,30	191	52,43	96	25,39	32	8,48	8	2,08	2	0,55	2	0,56	—	—	—	—	—	—
0,31 - 0,40	285	109,05	157	59,12	46	17,37	19	6,92	6	2,33	4	1,54	1	0,40	—	—	—	—
0,41 - 0,50	181	86,71	131	62,14	46	21,65	15	6,92	6	2,78	6	2,89	—	—	—	—	—	1
0,51 - 0,75	336	214,61	294	188,52	156	99,97	65	42,93	38	24,84	15	9,70	1	0,72	6	3,97	—	0,
0,76 - 1,00	397	355,38	405	366,14	232	212,45	130	118,87	55	51,27	41	37,07	10	8,82	16	14,90	1	0,
1,01 - 1,50	336	428,83	490	629,73	388	499,54	228	293,72	139	180,90	66	84,82	39	49,38	22	29,15	15	18,
1,51 - 2,00	289	522,66	387	694,88	395	712,62	286	511,91	167	301,21	96	176,11	51	93,54	30	54,31	19	35,
2,01 - 2,50	156	358,34	240	543,65	241	552,18	225	515,79	117	268,34	89	204,26	64	148,24	28	64,06	17	38,
2,51 - 3,00	152	429,84	186	523,48	223	623,01	196	550,55	125	348,81	86	242,69	63	177,55	38	106,19	19	53,
3,01 - 3,50	82	271,52	93	305,03	117	385,81	116	378,95	91	304,52	69	227,97	52	171,80	20	66,79	21	69,
3,51 - 4,00	90	345,91	79	301,91	104	391,47	123	467,85	77	295,48	45	170,01	45	170,45	31	118,09	13	48,
4,01 - 4,50	43	185,47	56	240,38	65	278,57	70	298,46	59	251,30	40	170,52	22	94,32	20	86,64	10	42,
4,51 - 5,00	48	234,48	75	363,61	64	308,44	58	278,85	51	245,29	50	241,93	24	114,23	13	63,50	14	67,
5,01 - 7,50	111	685,26	141	860,81	166	1.015,18	157	958,75	147	892,54	79	484,08	59	358,39	59	357,82	23	143,
7,51 - 10,00	50	431,84	35	301,87	76	658,44	72	617,04	53	457,01	38	326,93	34	297,14	25	219,17	12	106,
10,01 - 12,50	31	352,10	25	286,40	27	306,21	22	248,46	34	390,85	17	187,12	16	174,55	17	188,69	8	88,
12,51 - 15,00	21	289,33	25	347,62	21	286,65	22	310,74	15	210,00	13	180,83	8	110,26	5	71,10	7	94,
15,01 - 20,00	24	408,97	25	440,55	22	382,72	24	419,35	19	332,13	21	358,45	7	124,46	7	125,26	8	142,
20,01 - 25,00	11	244,48	11	236,52	7	163,16	7	149,94	10	231,33	8	175,76	2	44,51	4	90,57	—	—
25,01 - 30,00	11	307,64	14	393,79	4	106,00	7	188,40	4	109,81	3	81,59	3	79,59	1	25,38	1	25,
30,01 - 40,00	9	332,30	8	282,33	8	264,24	15	519,14	3	99,50	6	225,31	4	132,91	1	32,60	1	37,
40,01 - 50,00	3	132,38	4	182,73	2	94,00	4	187,58	2	88,25	4	189,18	2	89,83	—	—	—	—
50,01 - 75,00	8	494,74	4	275,81	6	365,15	4	273,25	5	318,48	4	272,87	1	50,70	—	—	—	1
75,01 - 100,00	2	156,83	5	431,69	3	243,43	2	181,50	1	87,50	1	93,43	—	—	2	178,68	—	—
100,01 - 150,00	1	118,00	4	509,96	—	—	—	—	1	116,20	1	141,05	—	—	—	—	—	—
150,01 - 200,00	—	—	—	—	—	—	1	177,00	1	159,40	—	—	1	186,32	1	160,00	—	—
200,0																		

Segue Tav. 7 — Aziende per classe di superf

Super

CLASSI DI SUPERFICIE DELLE AZIENDE Ettari	AZIENDE COSTI- TUIE DA UN UNIC CORPO		AZIENDE I CUI TERRENI SOI															
	Aziende	Superficie	2		3		4		5		6		7		8		9	
			Aziende	Superficie	Aziende	Superficie	Aziende	Superficie	Aziende	Superficie	Aziende	Superficie	Aziende	Superficie	Aziende	Superficie	Aziende	Superficie
Fino a 0,10	1.276	87,90	146	10,30	15	1,21	1	0,07	—	—	1	0,10	—	—	—	—	—	—
0,11 - 0,20	1.811	309,48	369	62,76	67	11,53	4	0,79	3	0,57	1	0,20	—	—	—	—	—	—
0,21 - 0,30	1.405	376,68	487	130,32	126	33,72	26	7,01	1	0,30	2	0,57	—	—	1	0,29	—	—
0,31 - 0,40	2.012	750,94	679	252,72	218	81,05	38	13,76	14	5,25	2	0,67	—	—	—	—	—	—
0,41 - 0,50	1.104	522,15	601	284,18	206	97,38	90	42,43	17	8,04	4	1,88	1	0,43	1	0,45	—	—
0,51 - 0,75	2.561	1.649,98	1.493	955,97	611	391,74	258	166,74	51	32,80	24	16,12	11	7,56	4	2,62	1	0,0
0,76 - 1,00	2.512	2.257,03	1.645	1.471,49	904	819,71	379	342,72	155	140,18	63	56,61	24	21,36	5	4,68	4	3,0
1,01 - 1,50	2.669	3.400,01	1.963	2.527,71	1.315	1.677,64	848	1.096,68	395	516,08	162	210,03	89	114,58	50	64,22	10	14,0
1,51 - 2,00	1.866	3.364,53	1.503	2.696,59	1.246	2.227,13	781	1.390,29	457	821,16	227	408,39	143	257,01	66	119,59	37	65,0
2,01 - 2,50	1.124	2.597,63	1.004	2.305,68	852	1.954,20	617	1.416,73	411	941,29	287	660,06	124	284,77	71	161,72	42	95,0
2,51 - 3,00	976	2.744,13	876	2.455,95	741	2.076,26	545	1.516,89	356	995,82	256	714,31	155	429,69	90	249,93	40	111,0
3,01 - 3,50	570	1.885,14	477	1.571,11	498	1.643,34	343	1.131,01	243	801,72	187	615,29	112	370,35	69	228,13	31	101,0
3,51 - 4,00	580	2.214,64	478	1.821,47	448	1.704,95	327	1.244,42	220	833,82	149	564,02	113	429,20	69	263,77	44	167,0
4,01 - 4,50	309	1.330,13	292	1.255,20	256	1.098,52	208	894,76	141	605,38	116	498,22	62	265,18	58	247,26	18	77,0
4,51 - 5,00	355	1.715,36	279	1.346,46	258	1.238,01	181	870,75	142	684,24	94	447,15	68	326,86	45	215,09	22	105,0
5,01 - 7,50	858	5.288,66	677	4.121,32	625	3.844,21	488	3.005,52	309	1.905,14	231	1.398,20	149	899,35	111	668,28	73	435,0
7,51 - 10,00	428	3.687,80	288	2.495,42	278	2.403,55	164	1.429,27	138	1.195,73	109	934,31	77	663,05	45	394,76	22	188,0
10,01 - 12,50	189	2.150,30	135	1.516,61	127	1.414,25	79	884,24	90	1.002,26	39	439,64	36	400,37	13	148,48	8	93,0
12,51 - 15,00	153	2.120,89	95	1.295,65	83	1.146,33	48	657,40	44	605,46	29	401,50	23	314,20	18	245,60	7	98,0
15,01 - 20,00	143	2.484,24	92	1.610,22	106	1.835,08	57	990,95	42	728,48	35	614,71	21	381,85	17	303,87	7	118,0
20,01 - 25,00	68	1.537,01	40	905,40	33	739,02	33	719,51	19	427,91	11	242,16	8	186,24	11	248,29	8	176,0
25,01 - 30,00	57	1.590,72	33	917,83	27	743,22	29	802,77	14	392,78	10	274,68	8	222,73	6	168,08	4	116,0
30,01 - 40,00	53	1.855,35	28	978,56	20	694,06	15	511,85	15	522,11	14	475,19	11	373,11	9	315,48	5	182,0
40,01 - 50,00	26	1.218,41	12	521,41	15	675,80	12	535,90	8	349,33	4	178,61	3	143,15	1	46,12	1	48,0
50,01 - 75,00	22	1.336,65	16	976,59	14	850,04	15	995,99	14	847,24	7	478,18	9	536,08	7	443,52	3	177,0
75,01 - 100,00	22	1.876,82	10	863,44	7	619,33	5	420,75	6	503,35	4	338,45	1	100,00	3	289,51	3	244,0
100,01 - 150,00	21	2.551,98	10	1.265,34	4	421,39	8	902,88	7	848,79	4	477,47	4	502,44	3	418,10	3	409,0
150,01 - 200,00	10	1.789,53	4	680,09	3	544,81	4	671,33	—	—	4	629,67	4	667,28	—	—	—	—
200,01 - 250,00	5	1.133,94	3	629,34	3	650,36	2	443,00	—	—	2	446,31	1	216,86	—	—	—	—
250,01 - 500,00	13	4.876,98	4	1.690,00	6	2.071,93	1	482,00	5	1.871,27	4	1.581,58	2	544,83	3	1.183,76	1	335,0
500,01 - 1.000,00	5	3.633,98	2	1.585,86	2	1.523,42	1	688,80	1	554,00	1	589,54	—	—	—	—	—	—
1.000,01 - 2.500,00	1	1.483,00	—	—	3	4.072,58	—	—	3	3.281,00	1	1.073,56	—	—	—	—	—	2
oltre 2.500	—	—	—	—	—	—	—	—	—	—	—	—	—	—	—	—	—	—
TOTALE	23.204	65.821,99	13.741	41.200,99	9.117	39.305,77	5.607	24.277,21	3.321	21.421,50	2.084	14.767,42	1.259	8.708,53	776	6.431,60	396	6.531,00

Segue C - PER ZO

C

Fino a 0,10	528	38,54	22	1,65	—	—	—	—	—	—	—	—	—	—	—	—	—	—
0,11 - 0,20	1.338	226,22	102	17,03	6	1,00	2	0,32	—	—	—	—	—	1	0,18	—	—	—
0,21 - 0,30	790	208,62	154	40,83	13	3,50	3	0,82	—	—	—	—	—	—	—	—	—	—
0,31 - 0,40	1.511	561,38	272	99,45	37	13,81	4	1,42	1	0,37	—	—	—	—	—	—	—	—
0,41 - 0,50	520	245,45	254	116,88	49	22,51	5	2,28	2	0,98	—	—	—	—	—	—	—	—
0,51 - 0,75	1.550	1.005,70	943	606,88	245	159,05	37	24,20	7	4,70	—	—	—	—	1	0,71	1	0,0
0,76 - 1,00	771	683,40	592	523,53	225	203,01	63	56,19	17	14,61	6	5,27	—	—	—	—	—	—
1,01 - 1,50	964	1.202,28	725	895,74	397	496,21	117	148,29	46	57,84	18	22,99	7	9,05	1	1,35	1	1,0
1,51 - 2,00	476	841,89	365	634,38	231	403,25	86	150,20	33	57,31	8	13,84	6	10,14	2	3,34	—	—
2,01 - 2,50	213	480,40	128	287,72	104	233,15	44	97,59	19	42,40	6	13,38	5	11,18	1	2,10	1	2,0
2,51 - 3,00	140	389,78	95	274,74	69	192,67	47	128,07	12	33,31	8	22,10	7	19,78	1	2,83	1	2,0
3,01 - 3,50	97	318,65	62	204,11	27	88,45	13	42,28	8	25,76	1	3,03	1	3,41	—	—	—	—
3,51 - 4,00	138	538,84	37	142,41	31	117,35	18	67,89	10	38,31	3	11,36	2	7,83	—	—	—	—
4,01 - 4,50	93	402,70	20	86,52	16	67,83	2	8,57	8	34,04	3	12,47	1	4,21	—	—	—	—
4,51 - 5,00	157	751,79	25	139,25	15	72,71	7	33,46	11	52,94	4	19,55	—	—	—	—	—	—
5,01 - 7,50	592	3.640,80	135	848,06	60	373,18	29	181,50	21	130,25	6	37,09	8	47,74	2	14,60	1	5,0
7,51 - 10,00	133	1.127,69	55	514,99	19	163,56	13	108,36	8	68,83	3	26,24	5	42,20	2	18,90	1	8,0
10,01 - 12,50	53	595,36	27	307,28	12	137,31	7	76,80	3	32,80	1	11,60	4	43,50	1	10,52	1	12,0
12,51 - 15,00	27	372,90	18	250,00	14	193,44	5	66,17	3	41,48	3	41,59	3	39,45	—	—	—	—
15,01 - 20,00	39	689,48	15	335,34	8	136,16	10	172,72	5	85,01	6	104,27	1	19,20	2	30,69	—	—
20,01 - 25,00	28	633,65	14	307,98	4	89,31	2	42,53	—	—	1	21,00	—	—	—	—	—	—
25,01 - 30,00	20	540,62	11	308,84	3	83,30	3	80,27	1	29,67	1	27,00	—	—	—	—	—	—
30,01 - 40,00	24	829,79	6	224,71	8	286,06	2	65,75	3	95,64	1	35,40	1	35,15	—	—	—	—
40,01 - 50,00	7	318,72	3	137,71	2	93,80	4	178,48	1	41,90	—	—	—	—	—	—	—	—
50,01 - 75,00	20	1.252,55	11	704,83	2	125,00	2	119,40	—	—	1	54,00	—	—	—			

frammentazione in corpi di terreno

ettari

AMMENTATI IN CORPI																	T O T A L E		
10		11 - 15			16 - 20			21 - 25			26 - 50			oltre 50			Aziende	Corpi	Superficie
en-	Superficie	Aziende	Corpi	Superficie	Aziende	Corpi	Superficie	Aziende	Corpi	Superficie	Aziende	Corpi	Superficie	Aziende	Corpi	Superficie			
TIMETRICA																			
N A																			
—	—	—	—	—	—	—	—	—	—	—	—	—	—	—	—	—	1.439	1.623	99,58
—	—	—	—	—	—	—	—	—	—	—	—	—	—	—	—	—	2.255	2.787	385,33
—	—	—	—	—	—	—	—	—	—	—	—	—	—	—	—	—	2.048	2.886	548,89
—	—	—	—	—	—	—	—	—	—	—	—	—	—	—	—	—	2.963	4.258	1.104,39
—	—	—	—	—	—	—	—	—	—	—	—	—	—	—	—	—	2.024	3.408	956,94
—	—	1	11	0,72	—	—	—	—	—	—	—	—	—	—	—	—	5.015	8.940	3.224,89
6	5,64	2	24	1,92	—	—	—	—	—	—	—	—	—	—	—	—	5.699	11.511	5.124,74
0	13,02	5	56	6,69	1	16	1,47	1	24	1,50	—	—	—	—	—	—	7.518	18.188	9.643,85
13	42,39	16	182	29,39	—	—	—	—	—	—	—	—	—	—	—	—	6.365	17.655	11.421,86
16	58,97	40	485	92,00	5	87	11,56	—	—	—	1	27	2,10	—	—	—	4.604	14.606	10.582,62
12	144,65	57	702	158,78	6	104	16,80	—	—	—	—	—	—	—	—	—	4.150	13.938	11.614,45
17	88,51	56	694	185,30	10	175	32,03	1	23	3,29	1	30	3,20	—	—	—	2.625	9.534	8.659,85
12	121,25	54	672	204,62	10	167	36,91	1	21	3,77	1	40	4,00	—	—	—	2.526	9.141	9.614,19
13	99,00	52	646	221,32	9	158	38,07	2	42	8,52	—	—	—	1	60	4,50	1.547	6.090	6.643,09
13	110,01	50	609	242,00	8	139	38,08	1	22	4,62	2	57	9,39	—	—	—	1.528	5.776	7.353,77
15	469,24	115	1.425	697,90	20	347	121,70	5	116	31,17	3	85	16,55	2	111	13,80	3.741	14.392	22.916,44
12	274,49	51	640	453,66	6	106	52,23	5	115	45,14	3	88	27,25	—	—	—	1.646	6.204	14.245,34
1	124,21	23	289	251,53	6	100	64,57	3	74	32,52	2	60	22,56	—	—	—	761	2.901	8.545,51
3	180,57	14	189	197,37	—	—	—	1	21	13,50	—	—	—	—	—	—	528	1.886	7.277,23
9	151,78	17	210	301,35	5	82	84,83	1	24	15,30	3	86	52,52	—	—	—	555	2.131	9.674,08
5	109,21	12	158	267,44	5	94	109,83	—	—	—	4	150	81,26	1	55	21,90	258	1.263	5.771,63
4	110,54	8	98	221,42	2	35	55,42	1	23	28,70	1	50	25,52	—	—	—	204	836	5.671,01
2	78,14	5	62	165,48	5	83	174,70	2	43	66,41	2	86	67,47	—	—	—	186	876	6.460,90
2	89,17	4	47	176,09	2	33	95,68	—	—	—	—	—	—	—	—	—	90	345	4.077,87
6	392,61	7	85	387,90	3	54	208,82	1	22	52,90	1	33	55,70	—	—	—	125	668	7.741,72
1	88,50	6	68	553,70	1	16	96,00	—	—	—	1	40	80,86	—	—	—	70	329	6.075,65
1	101,50	4	50	526,82	2	37	244,66	3	71	369,91	1	26	111,93	—	—	—	75	417	9.152,50
—	—	2	27	344,00	—	—	—	—	—	—	—	—	—	—	—	—	31	122	5.326,71
2	461,14	—	—	—	2	33	439,67	1	22	236,83	—	—	—	1	100	248,17	22	222	4.905,62
—	—	4	56	1.521,98	4	71	1.304,41	1	21	443,50	—	—	—	—	—	—	48	287	17.957,97
—	—	2	27	1.122,50	1	18	923,37	1	21	592,00	3	117	2.436,26	1	57	583,32	20	270	14.233,05
1	1.230,70	1	12	2.212,00	2	36	3.032,47	1	25	2.105,00	1	36	2.457,03	—	—	—	16	168	24.169,34
—	—	—	—	—	—	—	—	—	—	—	—	—	—	1	120	5.344,40	1	120	5.344,40
38	4.605,24	608	7.524	10.545,88	115	1.991	7.183,22	32	730	4.051,58	30	1.011	5.453,60	7	503	6.216,09	60.683	163.776	266.525,41

F R A

—	—	—	—	—	—	—	—	—	—	—	—	—	—	—	—	—	—	550	572	40,19
—	—	—	—	—	—	—	—	—	—	—	—	—	—	—	—	—	—	1.449	1.575	244,75
—	—	—	—	—	—	—	—	—	—	—	—	—	—	—	—	—	—	960	1.149	253,77
—	—	—	—	—	—	—	—	—	—	—	—	—	—	—	—	—	—	1.825	2.187	676,43
—	—	—	—	—	—	—	—	—	—	—	—	—	—	—	—	—	—	830	1.205	388,10
—	—	—	—	—	—	—	—	—	—	—	—	—	—	—	—	—	—	2.784	4.371	1.801,85
—	—	—	—	—	—	—	—	—	—	—	—	—	—	—	—	—	—	1.678	3.015	1.486,01
—	—	2	23	2,61	—	—	—	—	—	—	—	—	—	—	—	—	—	2.275	4.494	2.837,82
—	—	—	—	—	—	—	—	—	—	—	—	—	—	—	—	—	—	1.205	2.510	2.114,39
—	—	—	—	—	—	—	—	—	—	—	—	—	—	—	—	—	—	521	1.140	1.170,03
—	—	—	—	—	—	—	—	—	—	—	—	—	—	—	—	—	—	384	907	1.066,00
—	—	—	—	—	—	—	—	—	—	—	—	—	—	—	—	—	—	209	407	685,69
—	—	—	—	—	—	—	—	—	—	—	—	—	—	—	—	—	—	239	459	923,99
—	—	—	—	—	—	—	—	—	—	—	—	—	—	—	—	—	—	143	254	616,34
—	—	—	—	—	—	—	—	—	—	—	—	—	—	—	—	—	—	223	367	1.069,70
2	14,80	—	—	—	—	—	—	—	—	—	—	—	—	—	—	—	—	856	1.400	5.293,82
1	9,60	1	12	9,45	—	—	—	—	—	—	—	—	—	—	—	—	—	245	500	2.098,02
—	—	—	—	—	—	—	—	—	—	—	—	—	—	—	—	—	—	109	237	1.227,37
—	—	—	—	—	—	—	—	—	—	—	—	—	—	—	—	—	—	73	179	1.305,03
—	—	—	—	—	—	—	—	—	—	—	—	—	—	—	—	—	—	90	225	1.572,87
—	—	1	11	21,19	—	—	—	—	—	—	—	—	—	—	—	—	—	50	93	1.115,66
—	—	1	14	26,40	—	—	—	—	—	—	—	—	—	—	—	—	—	40	88	1.096,10
2	77,30	—	—	—	—	—	—	—	—	—	—	—	—	—	—	—	—	47	116	1.649,80
—	—	—	—	—	—	—	—	—	—	—	—	—	—	—	—	—	—	17	40	770,61
—	—	—	—	—	—	—	—	—	—	—	—	—	—	—	—	—	—	36	62	2.255,78
1	81,38	—	—	—	—	—	—	—	—	—	—	—	—	—	—	—	—	17	33	1.447,10
—	—	—	—	—	—	—	—	—	—	—	—	—	—	—	—	—	—	23	60	2.941,50
—	—	—	—	—	—	—	—	—	—	—	—	—	—	—	—	—	—	12	29	2.156,10
—	—	1	—	—	—	—	—	—	—	—	—	—	—	—	—	—	—	6	21	1.358,93
—	—	1	11	343,41	—	—	—	—	—	—	—	—	—	—	—	—	—	6	20	2.046,12
—	—	—	15	648,46	—	—	—	—	—	—	1	39	734,02	—	—	—	3	57	2.031,25	
—	—	—	—	—	—	—	—	—	—	—	—	—	—	—	—	—	—	1	2	1.215,68
6	183,58	7	86	1.051,52	—	—	—	—	—	—	1	39	784,02	—	—	—	16.906	27.774	46.656,80	

TAV. 8 — Aziende per classe di superficie e principali coltivazioni praticate (a)

Superficie in ettari

CLASSI DI SUPERFICIE DELLE AZIENDE Ettari	TOTALE		AZIENDE CHE PRATICANO LA COLTIVAZIONE DI													
	Aziende	Superficie	Frumento			Foraggere						Vite				
			Aziende	Superficie		Prati avvicendati ed erbai		Prati permanenti e pascoli		Coltura specializzata (vigneto)		Coltura promiscua				
				totale delle aziende	a frumento	Aziende	totale delle aziende	a prati avvicen- dati ed erbai	Aziende	totale delle aziende	a prati perma- nenti e pascoli	Aziende	totale delle aziende	a vigneto	Aziende	Superficie totale delle aziende
A - TOTALE																
Fino a 0,10	2.193	155,29	182	14,62	10,91	185	15,02	12,09	89	7,34	5,61	508	34,51	24,77	320	22,63
0,11 - 0,20	4.088	697,51	698	123,52	81,26	631	108,38	79,43	267	47,33	33,41	731	122,10	82,83	543	92,60
0,21 - 0,30	3.339	892,15	835	227,47	128,38	646	172,99	107,04	318	86,39	49,38	723	192,11	109,71	528	139,60
0,31 - 0,40	5.311	1.977,95	1.688	635,42	334,08	1.206	448,96	257,29	552	208,96	127,59	936	347,46	188,00	761	282,55
0,41 - 0,50	3.240	1.528,63	1.297	616,33	295,48	802	379,40	197,56	461	220,19	102,32	704	331,04	152,15	508	239,60
0,51 - 0,75	8.711	5.612,70	3.648	2.352,52	983,16	2.775	1.811,61	815,33	1.292	830,55	342,09	1.920	1.234,69	494,33	1.500	968,47
0,76 - 1,00	8.669	7.781,32	4.972	4.489,57	1.748,82	3.221	2.901,95	1.180,43	2.121	1.921,96	750,66	2.192	1.970,75	606,05	1.544	1.389,61
1,01 - 1,50	11.537	14.724,50	7.357	9.467,83	3.289,03	5.144	6.585,86	2.413,54	3.553	4.620,88	1.604,59	3.251	4.167,39	1.040,48	2.264	2.896,59
1,51 - 2,00	9.328	16.709,27	6.970	12.521,51	4.025,19	4.845	8.695,45	2.870,03	3.858	6.959,25	2.304,14	2.983	5.355,75	921,79	1.945	3.492,76
2,01 - 2,50	6.348	14.549,65	5.092	11.694,15	3.555,76	3.539	8.121,94	2.581,01	3.171	7.296,71	2.320,47	2.321	5.320,56	689,35	1.443	3.311,16
2,51 - 3,00	5.670	15.870,51	4.745	13.287,20	3.864,54	3.349	9.367,87	2.873,63	3.133	8.788,19	2.755,34	2.104	5.887,12	630,78	1.325	3.710,68
3,01 - 3,50	3.538	11.667,59	3.014	9.941,26	2.825,13	2.131	7.028,98	2.027,74	2.142	7.070,17	2.421,17	1.440	4.753,74	421,33	856	2.823,07
3,51 - 4,00	3.423	13.039,25	2.928	11.150,58	3.019,48	2.158	8.221,12	2.332,98	2.136	8.133,84	2.537,72	1.393	5.307,41	449,61	835	3.181,49
4,01 - 4,50	2.112	9.065,84	1.827	7.839,02	2.067,89	1.346	5.775,67	1.613,16	1.371	5.886,10	1.872,89	911	3.909,76	280,22	512	2.197,80
4,51 - 5,00	2.174	10.467,97	1.871	9.009,65	2.361,01	1.424	6.843,74	1.849,29	1.412	6.800,38	2.186,59	945	4.545,10	319,72	509	2.452,39
5,01 - 7,50	5.636	34.549,08	4.833	29.606,49	7.136,23	3.772	23.089,08	5.790,76	3.898	23.956,99	7.705,36	2.424	14.779,80	906,67	1.291	7.929,09
7,51 - 10,00	2.334	20.177,06	1.982	17.113,59	3.723,10	1.568	13.530,42	3.047,21	1.752	15.177,56	4.905,84	993	8.562,17	437,43	562	4.864,81
10,01 - 12,50	1.092	12.276,87	868	9.738,18	1.868,85	635	7.130,12	1.465,77	816	9.167,80	3.416,54	441	4.938,74	237,55	264	2.972,33
12,51 - 15,00	753	10.392,58	566	7.801,26	1.409,38	434	5.966,81	1.165,28	540	7.441,08	2.978,47	302	4.162,15	182,32	165	2.266,23
15,01 - 20,00	817	14.244,52	619	10.758,07	1.890,09	459	7.974,87	1.478,19	601	10.488,40	4.277,63	314	5.445,67	194,95	165	2.850,92
20,01 - 25,00	380	8.490,18	260	5.782,36	888,51	199	4.425,05	766,32	277	6.175,24	2.617,51	141	3.112,08	97,23	69	1.544,32
25,01 - 30,00	300	8.307,53	210	5.806,66	807,74	154	4.252,56	716,90	215	5.933,09	2.398,88	98	2.719,96	75,48	48	1.308,70
30,01 - 40,00	292	10.185,91	204	7.090,13	841,43	136	4.690,18	738,91	224	7.799,20	3.557,16	108	3.755,11	78,33	49	1.697,78
40,01 - 50,00	131	5.937,69	81	3.664,42	368,52	63	2.858,98	419,07	105	4.763,10	2.485,95	46	2.069,08	43,84	21	964,37
50,01 - 75,00	202	12.602,59	124	7.671,47	1.173,21	91	5.615,38	790,62	155	9.618,18	4.613,43	70	4.305,47	89,15	23	1.413,79
75,01 - 100,00	107	9.213,51	60	5.232,72	414,17	39	3.378,24	490,11	78	6.765,43	3.642,21	34	2.984,23	41,52	14	1.190,83
100,01 - 150,00	108	13.314,61	55	6.863,49	789,76	37	4.512,75	789,76	75	9.221,57	4.004,58	27	3.257,46	67,94	9	1.077,29
150,01 - 200,00	49	8.493,64	27	4.650,07	467,32	23	4.046,93	793,71	42	7.278,00	3.270,28	15	2.547,76	21,59	3	482,99
200,01 - 250,00	31	6.942,71	14	3.163,28	270,84	14	3.147,59	281,94	21	4.645,72	2.418,00	8	1.838,19	13,32	2	435,00
250,01 - 500,00	59	21.841,95	15	5.406,95	528,40	11	3.919,23	443,91	41	15.148,66	7.967,17	4	1.545,10	2,80	7	2.385,29
500,01 - 1.000,00	35	24.065,27	3	1.754,42	57,76	1	723,42	42,00	27	18.260,09	8.765,42	—	—	—	1	510,00
1.000,01 - 2.500,00	37	57.162,27	5	7.630,17	184,75	3	3.564,38	533,79	26	40.857,20	20.167,91	1	1.290,70	0,40	—	—
oltre 2.500	10	45.544,32	—	—	—	—	—	—	8	37.138,99	16.068,46	—	—	—	—	—
TOTALE	92.054	448.482,42	57.050	233.104,38	51.410,18	41.041	169.304,93	41.031,01	34.777	298.714,54	124.674,77	28.088	110.793,16	8.901,64	18.086	61.094,74

B - PER FORMA DI CONDUZIONE

CONDUZIONE DIRETTA DEL COLTIVATORE

Fino a 0,10	1.927	136,16	173	13,76	10,29	168	13,67	11,04	76	6,25	4,99	419	28,48	20,16	288	20,28
0,11 - 0,20	3.729	638,26	656	115,89	75,73	602	103,42	75,77	248	44,13	31,04	622	104,60	68,83	496	84,73
0,21 - 0,30	3.053	816,09	784	213,27	118,65	599	160,52	100,32	291	79,32	45,48	620	165,63	90,87	483	127,61
0,31 - 0,40	4.924	1.834,00	1.566	589,98	307,41	1.141	424,50	242,95	509	192,77	118,08	859	319,35	170,79	703	260,93
0,41 - 0,50	2.986	1.409,18	1.205	572,39	270,82	764	361,31	189,55	434	207,53	96,73	644	303,31	138,23	469	221,29
0,51 - 0,75	8.039	5.183,15	3.362	2.168,16	892,64	2.636	1.721,22	774,56	1.179	757,78	312,17	1.755	1.130,42	445,39	1.387	895,58
0,76 - 1,00	7.840	7.031,66	4.528	4.087,19	1.577,82	2.973	2.677,17	1.088,13	1.945	1.760,59	690,56	2.028	1.823,71	560,53	1.401	1.261,45
1,01 - 1,50	10.467	13.349,70	6.750	8.684,51	3.001,86	4.782	6.119,28	2.240,51	3.271	4.252,12	1.467,27	2.998	3.847,42	954,01	2.067	2.044,22
1,51 - 2,00	8.351	14.946,74	6.313	11.333,31	3.620,85	4.419	7.925,19	2.620,18	3.527	6.360,99	2.090,61	2.750	4.935,95	833,49	1.748	3.137,15
2,01 - 2,50	5.645	12.927,17	4.611	10.582,91	3.199,72	3.231	7.407,82	2.369,27	2.882	6.626,01	2.096,64	2.123	4.866,39	626,65	1.299	2.977,76
2,51 - 3,00	4.982	13.932,36	4.251	11.892,68	3.430,49	2.992	8.360,48	2.557,84	2.841	7.962,36	2.492,84	1.923	5.379,79	551,14	1.161	3.244,26
3,01 - 3,50	3.084	10.165,95	2.699	8.901,59	2.503,15	1.906	6.285,13	1.820,94	1.935	6.383,00	2.203,06	1.320	4.357,68	371,52	753	2.481,18
3,51 - 4,00	2.905	11.056,43	2.557	9.728,78	2.601,31	1.894	7.208,07	2.045,86	1.877	7.144,23	2.248,73	1.257	4.787,34	387,12	703	2.676,17
4,01 - 4,50	1.797	7.714,39	1.610	6.908,99	1.795,93	1.178	5.055,16	1.410,22	1.220	5.238,46	1.674,83	811	3.479,97	233,56	422	1.812,64
4,51 - 5,00	1.801	8.662,73	1.586	7.629,78	1.962,87	1.238	5.944,86	1.601,84	1.216	5.851,31	1.886,97	836	4.017,86	260,52	415	1.996,65
5,01 - 7,50	4.641	28.389,75	4.085	24.961,09	5.975,53	3.256	19.878,80	4.984,99	3.280	20.123,36	6.542,00	2.080	12.652,80	707,65	1.034	6.336,14
7,51 - 10,00	1.725	14.894,46	1.536	13.247,49	2.835,49	1.229	10.594,64	2.332,38	1.348	11.664,13	3.759,32	809	6.982,08	306,42	419	3.626,64
10,01 - 12,50	756	8.469,41	634	7.092,43	1.365,17	468	5.238,56	1.043,40	603	6.745,40	2.527,41	333	3.747,18	139,29	174	1.947,60
12,51 - 15,00	461	6.339,58	384	5.276,57	954,77	309	4.236,09	819,61	368	5.056,73	2.003,32	215	2.923,86	115,		

Segue TAV. 8 — Aziende per classe di superficie e principali coltivazioni praticate
Superficie in ettari

CLASSI DI SUPERFICIE DELLE AZIENDE <i>Ettari</i>	TOTALE		AZIENDE CHE PRATICANO LA COLTIVAZIONE DI											
	Aziende	Superficie	Frumento			Foraggere						Vite		
			Aziende	Superficie		Prati avvicendati ed erbai		Prati permanenti e pascoli		Coltura specializzata (vigneto)		Coltura promiscua		
				totale delle aziende	a frumento	Aziende	Superficie totale delle aziende	a prati avvicen- dati ed erbai	Aziende	Superficie totale delle aziende	a prati perma- nenti e pascoli	Aziende	Superficie totale delle aziende	a vigneto

Segue B - PER FORMA DI CONDUZIONE

CONDUZIONE CON SALARIATI E/O COMPARTECIPANTI

Fino a 0,10	253	17,94	5	0,49	0,28	17	1,35	1,05	13	1,09	0,62	85	5,71	4,32	32	2,35
0,11 - 0,20	317	51,55	26	4,60	3,57	27	4,58	3,46	18	3,00	2,27	103	16,47	13,23	43	7,07
0,21 - 0,30	245	64,39	34	9,16	6,07	41	10,80	5,75	24	6,22	3,68	96	24,47	17,40	43	11,43
0,31 - 0,40	263	96,90	53	19,28	11,50	39	14,53	9,63	36	13,44	8,41	70	25,49	15,61	41	15,23
0,41 - 0,50	176	81,94	44	20,77	11,34	26	12,30	5,18	22	10,31	4,84	55	25,31	13,55	24	11,04
0,51 - 0,75	453	289,51	149	96,67	45,68	77	49,79	22,14	87	56,15	24,30	128	80,74	39,48	76	48,65
0,76 - 1,00	498	450,02	208	186,95	76,01	128	113,80	46,30	105	96,03	39,56	123	110,01	36,94	73	65,94
1,01 - 1,50	605	780,01	262	338,19	120,13	177	227,93	82,57	168	217,21	89,83	177	223,38	59,09	80	100,15
1,51 - 2,00	546	976,93	296	529,61	168,66	201	359,23	114,58	199	355,99	137,10	137	246,37	53,90	83	147,53
2,01 - 2,50	371	852,52	209	481,18	138,53	126	289,10	75,69	158	363,87	145,80	111	253,99	33,92	40	91,84
2,51 - 3,00	325	921,82	168	471,60	127,98	115	323,04	95,23	145	408,18	146,42	83	231,47	31,27	40	113,47
3,01 - 3,50	236	778,93	118	387,47	104,20	79	260,91	63,51	111	366,37	140,22	58	191,28	22,26	32	106,35
3,51 - 4,00	226	862,32	107	408,53	98,33	83	317,87	78,44	107	406,43	147,15	62	237,64	24,04	34	129,97
4,01 - 4,50	147	630,82	65	279,32	76,08	51	218,88	49,32	56	241,22	90,39	43	183,93	16,87	24	102,43
4,51 - 5,00	153	736,35	78	373,83	90,00	45	214,77	45,34	72	345,46	128,26	44	211,28	18,48	23	109,79
5,01 - 7,50	448	2.772,35	241	1.499,47	302,81	154	960,43	219,74	263	1.640,50	589,55	135	833,75	69,03	82	508,77
7,51 - 10,00	266	2.299,32	128	1.100,86	211,95	100	860,60	168,81	156	1.342,86	505,22	70	590,30	45,89	32	279,06
10,01 - 12,50	183	2.073,59	94	1.058,08	173,22	70	789,66	175,21	98	1.119,31	417,81	45	507,78	45,17	27	305,24
12,51 - 15,00	168	2.340,34	66	921,70	127,65	46	636,51	129,02	75	1.041,31	448,12	45	622,51	25,20	23	326,24
15,01 - 20,00	212	3.740,93	100	1.764,41	279,55	59	1.039,58	203,43	123	2.163,05	917,19	56	976,96	32,21	32	547,79
20,01 - 25,00	121	2.731,59	55	1.238,75	188,29	42	939,79	181,78	73	1.641,19	747,43	29	640,37	32,10	20	452,61
25,01 - 30,00	100	2.756,99	48	1.324,59	158,79	34	941,12	149,30	64	1.759,57	721,41	27	749,60	37,96	12	328,26
30,01 - 40,00	119	4.224,38	68	2.400,24	356,54	40	1.401,56	307,19	81	2.863,79	1.084,67	32	1.137,15	29,95	19	660,30
40,01 - 50,00	60	2.722,94	24	1.092,72	116,74	21	967,30	176,54	45	2.038,35	1.091,35	13	552,18	20,18	7	325,90
50,01 - 75,00	121	7.559,07	65	4.075,64	572,62	57	3.549,37	606,00	89	5.599,44	2.502,09	34	2.143,57	43,41	11	682,93
75,01 - 100,00	58	5.001,92	28	2.433,18	246,33	22	1.913,72	375,18	39	3.403,67	1.466,33	16	1.393,80	14,94	3	261,40
100,01 - 150,00	78	9.607,70	35	4.363,49	629,78	27	3.280,78	783,27	48	5.858,84	2.384,15	15	1.797,21	52,06	5	591,04
150,01 - 200,00	41	7.069,62	23	3.954,35	347,65	21	3.649,68	633,56	34	5.882,13	2.545,26	11	1.866,04	11,15	3	482,99
200,01 - 250,00	28	6.297,40	13	2.921,14	253,30	12	2.704,28	252,41	18	4.000,41	2.032,98	7	1.596,05	13,05	2	435,00
250,01 - 500,00	57	21.057,45	14	5.072,45	452,66	10	3.584,73	387,40	39	14.364,16	7.341,16	4	1.545,10	2,80	6	2.050,79
500,01 - 1.000,00	34	23.555,27	2	1.244,42	42,50	1	723,42	42,00	26	17.750,09	8.592,65	—	—	—	—	—
1.000,01 - 2.500,00	37	57.162,27	5	7.630,17	184,75	3	3.564,38	533,75	26	40.857,20	20.167,91	1	1.290,70	0,40	—	—
oltre 2.500	10	45.544,32	—	—	—	—	—	—	8	37.138,99	16.068,46	—	—	—	—	—
TOTALE	6.963	216.109,40	2.831	47.703,31	5.723,49	1.951	33.925,79	6.022,82	2.626	153.353,83	70.732,59	1.915	20.350,61	875,86	972	9.301,56

CONDUZIONE A COLONIA PARZIARIA APPODERATA

Fino a 0,10	—	—	—	—	—	—	—	—	—	—	—	—	—	—	—	—
0,11 - 0,20	—	—	—	—	—	—	—	—	—	—	—	—	—	—	—	—
0,21 - 0,30	—	—	—	—	—	—	—	—	—	—	—	—	—	—	—	—
0,31 - 0,40	—	—	—	—	—	—	—	—	—	—	—	—	—	—	—	—
0,41 - 0,50	—	—	—	—	—	—	—	—	—	—	—	—	—	—	—	—
0,51 - 0,75	—	—	—	—	—	—	—	—	—	—	—	—	—	—	—	—
0,76 - 1,00	14	13,34	9	8,80	2,96	10	9,54	2,94	3	2,80	1,12	—	—	—	1	0,80
1,01 - 1,50	50	66,13	42	55,72	18,47	36	47,91	14,33	5	6,83	2,12	3	4,37	1,20	15	20,32
1,51 - 2,00	54	99,86	49	91,12	36,07	39	72,85	18,68	7	12,87	2,50	13	24,06	5,55	20	37,99
2,01 - 2,50	58	135,09	55	127,89	46,80	41	95,09	35,63	21	48,85	7,46	14	31,97	3,78	29	68,34
2,51 - 3,00	97	276,70	94	268,57	101,05	80	227,63	75,75	29	81,00	15,36	25	70,82	15,51	42	120,03
3,01 - 3,50	83	274,46	81	267,89	96,11	68	224,06	65,62	41	136,20	24,46	24	78,92	13,13	29	96,01
3,51 - 4,00	112	431,94	107	412,24	141,10	86	330,98	107,39	50	191,38	40,42	26	100,24	16,12	43	165,32
4,01 - 4,50	73	313,80	70	300,47	93,71	61	262,57	91,87	33	140,76	34,84	21	90,26	12,85	35	150,43
4,51 - 5,00	114	556,85	111	542,05	178,60	83	405,23	115,76	58	284,37	66,04	33	161,16	25,64	43	289,69
5,01 - 7,50	302	1.875,04	300	1.862,34	563,33	231	1.436,12	400,47	187	1.157,38	279,25	113	703,46	82,75	114	704,99
7,51 - 10,00	204	1.766,26	200	1.732,80	442,00	157	1.362,08	381,44	141	1.228,25	329,27	70	605,80	59,25	79	682,60
10,01 - 12,50	88	929,28	87	989,26	224,99	62	702,83	167,04	69	786,78	262,51	33	370,76	34,51	34	385,19
12,51 - 15,00	65	901,67	64	887,53	188,49	53	736,18	160,98	49	681,56	250,29	25	355,54	28,84	23	311,80
15,01 - 20,00	67	1.158,83	67	1.158,83	196,88	50	858,56	175,86	54	939,60	384,04	24	408,74	20,60	25	432,49
20,01 - 25,00	29	644,92	28	620,92	111,38	25	559,32	99,92	27	602,15	262,71	9	196,23	6,33	6	137,42
25,01 - 30,00	26	729,19	25	703,89	91,49	20	555,79	74,96	25	700,19	321,06	11	311,89	6,79	6	162,89
30,01 - 40,00	12	417,89	12	417,89	55,88	9	316,32	56,00	12	417,89	180,39	4	128,44	1,40	3	95,48
40,01 - 50,00	4	177,07	4	177,07	7,90	2	90,48	6,99	4	177,07	90,90	2	91,70	0,50	1	47,48
50,01 - 75,00	3	179,78	3	179,78	9,20	1	53,08	0,50	3	179,78	88,73	1	55,70	0,20	2	108,78
75,01 - 100,00	3	275,00	3	275,00	3,46	2	175,00	2,64	3	275,00	256,39	—	—	—	2	175,00
100,01 - 150,00	2	279,2														

Segue TAV. 8 — Aziende per classe di superficie e principali coltivazioni praticate

Superficie in ettari

CLASSI DI SUPERFICIE DELLE AZIENDE <i>Ettari</i>	TOTALE		AZIENDE CHE PRATICANO LA COLTIVAZIONE DI													
	Aziende	Superficie	Frumento			Foraggere						Vite				
			Aziende	Superficie		Prati avvicendati ed erbai			Prati permanenti e pascoli			Coltura specializzata (vigneto)			Coltura promiscua	
				totale delle aziende	a frumento	Aziende	totale delle aziende	a prati avvicen- dati ed erbai	Aziende	totale delle aziende	a prati perma- nenti e pascoli	Aziende	totale delle aziende	a vigneto	Aziende	Superficie totale delle aziende

Segue C — PER ZONA ALTIMETRICA

C O L L I N A

Fino a 0,10	1.439	99,58	103	8,62	6,53	150	12,29	9,72	81	6,58	4,97	439	29,16	19,69	256	18,28
0,11 - 0,20	2.255	385,33	494	87,80	59,90	516	88,92	66,22	203	35,47	24,06	566	92,63	58,02	431	74,01
0,21 - 0,30	2.048	548,89	615	167,32	98,03	547	146,45	92,75	252	68,33	38,25	585	155,17	84,95	440	117,08
0,31 - 0,40	2.963	1.104,39	1.259	473,72	250,30	982	365,39	214,82	418	158,25	98,34	698	257,40	131,14	620	230,48
0,41 - 0,50	2.024	956,94	964	457,89	222,92	637	301,04	166,33	360	172,14	79,12	559	263,07	115,62	412	194,47
0,51 - 0,75	5.015	3.224,89	2.785	1.796,72	755,12	2.183	1.424,48	694,85	992	635,58	255,26	1.477	948,76	362,64	1.249	807,74
0,76 - 1,00	5.699	5.124,74	3.721	3.358,21	1.304,34	2.495	2.246,45	968,99	1.567	1.418,55	541,01	1.699	1.531,99	459,89	1.307	1.177,60
1,01 - 1,50	7.518	9.643,85	5.522	7.116,02	2.465,76	3.941	5.053,51	2.010,43	2.559	3.331,44	1.132,01	2.435	3.129,57	743,63	1.919	2.455,07
1,51 - 2,00	6.365	11.421,86	5.131	9.211,90	2.958,73	3.761	6.750,73	2.365,08	2.667	4.809,87	1.529,08	2.212	3.976,08	673,61	1.645	2.964,32
2,01 - 2,50	4.604	10.582,62	3.878	8.919,56	2.706,72	2.856	6.566,39	2.205,71	2.275	5.245,65	1.591,75	1.786	4.101,47	524,53	1.216	2.794,84
2,51 - 3,00	4.150	11.614,45	3.574	10.003,36	2.924,75	2.673	7.469,19	2.431,24	2.248	6.301,44	1.865,57	1.571	4.395,71	469,64	1.118	3.131,15
3,01 - 3,50	2.625	8.659,85	2.256	7.443,43	2.160,35	1.703	5.618,82	1.719,43	1.526	5.041,47	1.499,11	1.117	3.688,13	333,96	712	2.346,54
3,51 - 4,00	2.526	9.614,19	2.220	8.451,65	2.300,00	1.711	6.511,09	1.908,84	1.562	5.942,67	1.759,22	1.064	4.053,71	345,37	713	2.714,12
4,01 - 4,50	1.547	6.643,09	1.359	5.835,24	1.563,90	1.027	4.407,99	1.262,04	993	4.267,11	1.329,07	693	2.974,87	220,88	440	1.888,82
4,51 - 5,00	1.528	7.353,77	1.332	6.412,46	1.711,13	1.027	4.934,90	1.332,72	1.023	4.923,81	1.497,90	694	3.335,34	250,78	426	2.052,66
5,01 - 7,50	3.741	22.916,44	3.237	19.818,44	4.844,21	2.543	15.560,34	3.821,61	2.708	16.616,22	5.045,24	1.716	10.461,14	677,27	1.060	6.513,17
7,51 - 10,00	1.646	14.245,34	1.395	12.066,87	2.689,54	1.119	9.672,98	2.205,68	1.233	10.683,22	3.246,02	727	6.275,35	360,73	476	4.114,89
10,01 - 12,50	761	8.545,51	598	6.702,39	1.316,34	443	4.972,85	1.039,40	571	6.416,82	2.266,87	326	3.647,13	194,10	216	2.433,87
12,51 - 15,00	528	7.277,23	398	5.477,67	1.005,71	311	4.273,39	827,68	382	5.250,25	2.022,55	226	3.109,31	149,10	130	1.778,65
15,01 - 20,00	555	9.674,08	418	7.268,27	1.318,55	313	5.447,93	978,66	408	7.127,18	2.785,83	235	4.084,84	153,11	136	2.347,98
20,01 - 25,00	258	5.771,63	179	3.981,10	652,26	131	2.911,53	477,93	188	4.188,54	1.700,48	106	2.332,43	83,43	57	1.273,87
25,01 - 30,00	204	5.671,01	142	3.943,75	469,84	102	2.825,99	387,30	138	3.840,64	1.608,37	71	1.966,31	63,68	38	1.040,02
30,01 - 40,00	186	6.460,90	121	4.173,74	464,94	80	2.720,50	319,92	143	4.973,07	2.306,04	76	2.627,89	61,23	37	1.251,19
40,01 - 50,00	90	4.077,37	54	2.440,43	225,44	38	1.721,42	166,68	72	3.263,53	1.705,85	35	1.581,64	31,93	16	729,44
50,01 - 75,00	125	7.471,72	73	4.436,17	775,65	48	2.915,59	302,75	92	5.641,31	2.776,49	49	2.947,38	60,98	19	1.159,22
75,01 - 100,00	70	6.075,65	35	3.082,25	188,06	21	1.824,55	164,41	51	4.444,53	2.683,90	26	2.325,55	37,42	13	1.114,83
100,01 - 150,00	75	9.152,50	34	4.214,32	355,52	18	2.122,61	197,14	54	6.607,73	3.114,06	23	2.810,34	64,04	7	844,47
150,01 - 200,00	31	5.326,71	12	1.996,46	106,65	9	1.563,78	332,01	25	4.293,07	2.181,75	10	1.638,03	14,45	1	153,67
200,01 - 250,00	22	4.905,52	10	2.248,86	120,84	9	2.032,00	85,02	14	3.061,97	1.788,48	6	1.380,19	6,12	1	225,00
250,01 - 500,00	48	17.557,97	10	3.586,98	225,48	6	2.099,26	233,01	33	12.371,30	6.586,30	3	1.201,69	0,80	7	2.385,29
500,01 - 1.000,00	20	14.233,05	2	1.244,42	42,50	1	723,42	42,00	16	11.104,75	4.604,02	—	—	—	—	—
1.000,01 - 2.500,00	16	24.169,34	2	2.670,70	7,50	1	1.290,70	3,00	11	17.822,31	7.635,79	1	1.290,70	0,40	—	—
oltre 2.500	1	5.344,40	—	—	—	—	—	—	1	5.344,40	2.500,00	—	—	—	—	—
TOTALE	60.683	266.525,41	41.933	159.096,72	36.239,71	31.402	116.576,48	25.033,37	24.866	175.409,22	69.802,76	21.231	82.612,58	6.755,14	15.122	50.372,74

P I A N U R A

Fino a 0,10	550	40,19	5	0,44	0,30	29	2,28	2,01	2	0,20	0,12	52	3,82	3,65	58	3,84
0,11 - 0,20	1.447	244,75	35	6,36	3,38	85	14,11	9,69	22	4,19	3,92	129	22,90	20,50	87	14,12
0,21 - 0,30	960	253,77	41	11,29	4,46	66	17,39	9,56	16	4,53	3,25	100	26,69	19,57	60	15,25
0,31 - 0,40	1.825	676,43	114	43,39	22,02	144	53,55	27,91	41	15,89	9,80	188	71,19	50,97	97	35,59
0,41 - 0,50	830	388,10	75	35,83	13,64	86	40,27	14,06	24	11,54	6,42	93	43,06	27,74	63	29,62
0,51 - 0,75	2.784	1.801,85	209	133,74	39,57	364	238,16	59,58	49	31,34	17,85	304	195,69	112,18	170	108,34
0,76 - 1,00	1.678	1.486,01	269	240,80	90,52	366	327,28	94,21	72	64,63	34,46	270	236,69	110,30	103	95,75
1,01 - 1,50	2.275	2.837,82	445	563,54	182,28	661	834,37	200,50	102	130,75	63,04	431	541,26	235,72	152	190,02
1,51 - 2,00	1.205	2.114,39	361	645,20	219,01	423	750,61	196,75	142	252,29	104,61	266	469,67	158,98	91	159,68
2,01 - 2,50	521	1.170,03	160	365,64	128,92	203	459,55	113,38	72	164,74	62,56	135	301,31	93,04	50	112,35
2,51 - 3,00	384	1.066,00	164	455,99	142,63	179	498,08	134,71	86	241,86	82,16	108	297,72	71,97	40	111,24
3,01 - 3,50	209	685,69	119	390,92	126,50	93	303,62	84,99	76	249,24	88,31	46	151,78	26,85	30	99,28
3,51 - 4,00	239	923,99	143	561,53	180,69	131	510,24	178,20	81	315,87	110,02	57	220,62	43,23	19	72,76
4,01 - 4,50	143	616,34	97	417,77	109,03	99	425,65	164,05	44	188,67	50,25	41	176,56	19,06	13	55,85
4,51 - 5,00	223	1.069,70	171	820,30	247,18	170	814,31	305,37	59	284,81	80,47	63	301,80	20,71	14	67,62
5,01 - 7,50	856	5.293,82	697	4.312,52	1.147,01	691	4.268,48	1.378,53	337	2.131,40	587,51	243	1.496,82	94,92	61	386,53
7,51 - 10,00	245	2.098,02	196	1.667,85	422,53	181	1.544,56	461,04	125	1.078,53	274,08	68	584,52	23,03	18	159,03
10,01 - 12,50	109	1.227,37	86	965,58	247,70	72	809,65	217,87	60	667,05	202,53	30	341,18	11,52	13	141,90
12,51 - 15,00	73	1.005,03	47	644,79	164,08	45	613,87	172,45	31	426,78	134,01	19	260,83	13,86	6	80,85
15,01 - 20,00	90	1.572,87	64	1.115,54	304,14	57	991,29	307,81	42	724,90	222,51	22	378,70	19,76	7	119,21
20,01 - 25,00	50	1.115,66	25	644,34	128,70	33	732,63	197,00	26	591,21	201,07	10	226,00	6,62	4	89,01
25,01 - 30,00	40	1.096,10	33	907,55	253,95	26	714,61	242,12	29	782,09	161,80	9	249,98	6,10	2	52,45
30,01 - 40,00	47	1.649,80	37	1.311,37	264,64	32	1.136,01	341,14	31	1.083,00	302,92	14	502,85	12,56	5	164,52
40,01 - 50,00	17	770,61	11	495,59	87,46	13	588,79	207,43	11	502,06	137,11	5	213,94	6,18	1	43,80
50,01 - 75,00	36	2.255,78	26	1.643,41	330,90	27	1.667,75	415,26	30	1.895,61	720,36	8	519,53	18,00	1	71,77
75,01 - 100,00	17	1.447,10	13	1.116,07	178,20	12	1.042,07	296,25	13	1.127,17	391,20	2	160,40	2,30	1	76,00
100,01 - 150,00	23	2.941,50	18	2.272,92	423,45	17	2.162,02	649,42	16	1.994,52	534,49	2	219,00	3,20	1	123,70
150,01 - 200,00	12	2.156,10	11	1.970,1												

TAV. 9 — Aziende per classe

Supes

CLASSI DI SUPERFICIE DELLE AZIENDE Ettari	AZIENDE CON BESTIAME BOVINO								AZIENDE SENZA	
	Aziende		Capi						Aziende	
	Numero	Superficie	Bovini		Altri				Numero	Superficie
			Totale	di cui vacche da latte	Bufalini	Ovini e caprini	Suini	Equini		
Senza terreno agrario	39	—	183	135	—	5	21	5	68	—
fino a 0,10	68	5,14	103	48	—	44	27	11	324	25
0,11 - 0,20	241	41,95	367	204	—	103	113	40	857	149
0,21 - 0,30	293	78,19	436	186	—	90	148	59	835	224
0,31 - 0,40	641	237,03	987	441	—	317	367	158	1.466	549
0,41 - 0,50	479	225,84	745	353	—	105	284	108	1.043	493
0,51 - 0,75	2.037	1.342,46	3.298	1.438	—	737	1.277	604	2.792	1.795
0,76 - 1,00	1.913	1.723,14	3.448	1.480	—	1.317	1.467	651	3.216	2.891
1,01 - 1,50	3.447	4.398,94	6.951	2.994	5	2.570	2.895	1.446	4.475	5.728
1,51 - 2,00	2.960	5.298,49	6.934	2.922	—	4.684	2.873	1.561	3.864	6.939
2,01 - 2,50	2.215	5.078,94	5.934	2.462	—	3.750	2.310	1.391	2.700	6.195
2,51 - 3,00	2.159	6.035,41	6.081	2.478	5	4.893	2.345	1.464	2.331	6.525
3,01 - 3,50	1.382	4.556,33	4.283	1.670	8	4.041	1.614	982	1.514	4.994
3,51 - 4,00	1.519	5.797,05	4.900	1.913	20	4.994	1.876	1.135	1.283	4.878
4,01 - 4,50	979	4.205,74	3.211	1.280	9	2.936	1.144	707	811	3.475
4,51 - 5,00	1.088	5.236,93	3.988	1.459	34	4.261	1.346	752	719	3.463
5,01 - 7,50	3.106	19.107,48	12.781	4.628	65	12.249	4.342	2.068	1.709	10.404
7,51 - 10,00	1.386	11.989,11	6.039	2.012	244	8.486	1.966	1.025	552	4.758
10,01 - 12,50	603	6.786,35	2.744	823	82	4.692	930	463	245	2.728
12,51 - 15,00	412	5.693,13	2.005	616	134	3.301	622	317	147	2.024
15,01 - 20,00	448	7.786,78	2.590	739	237	4.813	707	359	155	2.715
20,01 - 25,00	203	4.516,34	1.247	353	300	2.376	334	168	57	1.271
25,01 - 30,00	164	4.532,36	1.134	353	483	2.038	254	129	38	1.053
30,01 - 40,00	151	5.242,16	1.239	442	633	1.786	280	125	50	1.722
40,01 - 50,00	65	2.944,98	517	214	286	1.247	148	50	27	1.206
50,01 - 75,00	106	6.541,31	1.085	375	1.275	2.639	212	140	27	1.658
75,01 - 100,00	48	4.165,82	738	217	527	1.150	126	68	14	1.218
100,01 - 150,00	46	5.648,51	725	256	1.506	1.878	155	79	8	990
150,01 - 200,00	23	4.033,52	452	152	1.088	1.539	107	50	8	1.347
200,01 - 250,00	14	3.101,42	423	158	473	676	40	40	3	654
250,01 - 500,00	16	5.772,10	723	250	373	560	33	28	1	417
500,01 - 1.000,00	3	1.559,72	55	37	—	183	3	3	1	723
1000,01 - 2.500,00	1	1.215,68	960	406	341	404	—	20	—	—
oltre 2.500	—	—	—	—	—	—	—	—	—	—
TOTALE	28.255	144.898,35	87.306	33.504	8.128	84.864	30.366	16.206	31.340	53.228

A - T

CLASSI DI SUPERFICIE DELLE AZIENDE Ettari	AZIENDE SENZA BESTIAME BOVINO								AZIENDE SENZA	
	Aziende		Capi						Aziende	
	Numero	Superficie	Bovini		Altri				Numero	Superficie
			Totale	di cui vacche da latte	Bufalini	Ovini e caprini	Suini	Equini		
Senza terreno agrario	39	—	183	135	—	5	21	5	67	—
fino a 0,10	67	5,04	102	48	—	44	27	11	313	24
0,11 - 0,20	236	41,09	359	200	—	103	109	39	835	145
0,21 - 0,30	288	76,88	430	183	—	90	147	59	819	219
0,31 - 0,40	630	233,03	972	435	—	317	359	158	1.418	531
0,41 - 0,50	478	225,39	744	352	—	105	284	108	1.014	480
0,51 - 0,75	1.985	1.308,23	3.217	1.402	—	684	1.242	594	2.721	1.751
0,76 - 1,00	1.840	1.655,34	3.313	1.434	—	1.304	1.402	637	3.094	2.781
1,01 - 1,50	3.306	4.215,12	6.650	2.878	5	2.522	2.792	1.428	4.269	5.461
1,51 - 2,00	2.784	4.979,31	6.540	2.750	—	4.457	2.722	1.523	3.684	6.612
2,01 - 2,50	2.052	4.698,79	5.462	2.267	—	3.528	2.139	1.341	2.564	5.879
2,51 - 3,00	1.958	5.466,82	5.488	2.237	5	4.565	2.148	1.389	2.197	6.147
3,01 - 3,50	1.245	4.103,32	3.794	1.493	8	3.618	1.470	929	1.418	4.676
3,51 - 4,00	1.341	5.112,57	4.324	1.675	20	4.629	1.683	1.063	1.181	4.486
4,01 - 4,50	863	3.708,30	2.775	1.096	9	2.425	991	651	744	3.187
4,51 - 5,00	957	4.599,55	3.488	1.257	34	3.800	1.181	688	634	3.052
5,01 - 7,50	2.683	16.482,27	10.982	3.972	59	10.927	3.618	1.853	1.494	9.072
7,51 - 10,00	1.095	9.459,73	4.702	1.561	154	7.640	1.607	871	446	3.843
10,01 - 12,50	452	5.074,57	2.051	599	72	3.722	718	366	197	2.186
12,51 - 15,00	298	4.105,26	1.438	421	96	2.536	472	243	101	1.386
15,01 - 20,00	309	5.379,53	1.828	467	159	3.396	524	269	110	1.924
20,01 - 25,00	125	2.780,28	791	204	164	1.771	200	109	43	953
25,01 - 30,00	85	2.343,02	570	178	269	1.178	155	70	27	748
30,01 - 40,00	89	3.049,88	699	244	352	1.334	182	81	26	892
40,01 - 50,00	37	1.666,63	261	91	126	817	95	34	23	583
50,01 - 75,00	33	2.002,80	270	111	51	1.022	46	28	9	562
75,01 - 100,00	16	1.364,56	283	91	22	556	37	16	8	711
100,01 - 150,00	13	1.598,12	107	49	42	542	30	11	1	138
150,01 - 200,00	4	723,25	65	12	95	213	6	5	2	335
200,01 - 250,00	2	403,17	117	64	—	36	2	8	—	—
250,01 - 500,00	—	—	—	—	—	—	—	—	—	—
500,01 - 1.000,00	—	—	—	—	—	—	—	—	—	—
1.000,01 - 2.500,00	—	—	—	—	—	—	—	—	—	—
oltre 2.500	—	—	—	—	—	—	—	—	—	—
TOTALE	25.310	96.861,85	72.005	27.903	1.742	67.966	26.409	14.587	29.449	68.780

B - PER FOR
CONDUZIONE DIRE

perficie e dotazione di bestiame

tari

TAME BOVINO				TOTALE AZIENDE CON BESTIAME								AZIENDE SENZA BESTIAME		T O T A L E	
Capi				Aziende		Capi						Numero	Superficie	Aziende	Superficie
Bufalini	Ovini e caprini	Suini	Equini	Numero	Superficie	Bovini		Bufalini	Ovini e caprini	Suini	Equini				
						Totale	di cui vacche da latte								
—	3.949	39	6	107	—	183	135	—	3.954	60	11	3	—	110	—
—	684	381	69	392	30,30	103	48	—	728	408	80	1.801	124,99	2.193	155,29
—	1.427	722	262	1.098	191,14	367	204	—	1.530	835	302	2.990	506,37	4.088	697,51
—	1.087	708	284	1.128	302,37	436	186	—	1.177	856	343	2.211	589,78	3.339	892,15
—	2.292	1.155	553	2.107	786,81	987	441	—	2.609	1.522	711	3.204	1.191,14	5.311	1.977,95
—	1.599	858	413	1.522	719,71	745	353	—	1.704	1.142	521	1.718	808,92	3.240	1.528,63
—	4.140	2.195	1.315	4.829	3.138,37	3.298	1.438	—	4.877	3.472	1.919	3.882	2.474,33	8.711	5.612,70
—	6.779	2.775	1.578	5.129	4.614,97	3.448	1.480	—	8.096	4.242	2.229	3.540	3.166,35	8.669	7.781,32
—	11.173	3.735	2.486	7.922	10.127,73	6.951	2.994	5	13.743	6.630	3.932	3.615	4.596,77	11.537	14.724,50
4	12.104	3.411	2.380	6.824	12.237,77	6.934	2.922	4	16.788	6.284	3.941	2.504	4.471,50	9.328	16.709,27
—	9.820	2.462	1.772	4.915	11.274,31	5.934	2.462	—	13.570	4.772	3.163	1.433	3.275,34	6.348	14.549,65
4	10.415	2.166	1.628	4.490	12.561,35	6.081	2.478	9	15.308	4.511	3.092	1.180	3.309,16	5.670	15.870,51
—	7.303	1.477	1.108	2.896	9.551,09	4.283	1.670	8	11.344	3.091	2.090	642	2.116,50	3.538	11.667,59
12	7.615	1.159	924	2.802	10.675,77	4.900	1.913	32	12.609	3.035	2.059	621	2.363,48	3.423	13.039,25
—	4.748	793	576	1.790	7.680,87	3.211	1.280	9	7.684	1.937	1.283	322	1.384,97	2.112	9.065,84
—	3.979	739	539	1.807	8.700,65	3.988	1.459	34	8.240	2.085	1.291	367	1.767,32	2.174	10.467,97
22	10.310	1.759	1.272	4.815	29.511,50	12.781	4.628	87	22.559	6.101	3.340	821	5.037,58	5.636	34.549,08
22	4.257	589	407	1.938	16.744,67	6.039	2.012	266	12.743	2.555	1.432	396	3.432,39	2.334	20.177,06
19	2.100	245	191	848	9.514,39	2.744	823	101	6.792	1.175	654	244	2.762,48	1.092	12.276,87
62	1.157	166	96	559	7.717,51	2.005	616	196	4.458	788	413	194	2.675,07	753	10.392,58
75	2.174	164	99	603	10.506,76	2.590	739	312	6.987	871	458	214	3.737,76	817	14.244,52
—	614	61	44	260	5.788,10	1.247	353	300	2.990	395	212	120	2.702,08	380	8.490,18
86	463	35	28	202	5.586,27	1.134	353	569	2.501	285	157	98	2.721,26	300	8.307,53
48	1.207	58	32	201	6.964,33	1.239	442	681	2.993	338	157	91	3.221,58	292	10.185,91
120	749	22	15	92	4.151,55	517	214	406	1.996	170	65	39	1.786,14	131	5.937,69
74	1.055	61	20	133	8.199,46	1.085	375	1.349	3.694	273	160	69	4.403,13	202	12.602,59
—	245	8	6	62	5.384,45	738	217	527	1.395	134	74	45	3.829,06	107	9.213,51
123	389	35	22	54	6.639,34	725	266	1.629	2.267	190	101	54	6.675,27	108	13.314,61
300	293	12	10	31	5.381,31	452	152	1.388	1.832	119	60	18	3.112,33	49	8.493,64
—	41	4	4	17	3.756,22	423	158	473	717	44	44	14	3.186,49	31	6.942,71
—	—	—	1	17	6.189,19	723	250	373	560	33	29	42	15.652,76	59	21.841,95
—	330	—	2	4	2.283,14	55	37	—	513	3	5	31	21.782,13	35	24.065,27
—	—	—	—	1	1.215,68	960	406	341	404	—	20	36	55.946,59	37	57.162,27
—	—	—	—	—	—	—	—	—	—	—	—	10	45.544,32	10	45.544,32
971	114.498	27.994	18.142	59.595	228.127,08	87.306	33.504	9.099	199.362	58.360	34.348	32.569	220.355,34	92.164	448.482,42

CONDUZIONE

L COLTIVATORE

—	3.859	39	6	106	—	183	135	—	3.864	60	11	2	—	108	—
—	684	365	67	380	29,30	102	48	—	728	392	78	1.547	106,86	1.927	136,16
—	1.427	695	259	1.071	186,47	359	200	—	1.530	804	298	2.658	451,79	3.729	638,26
—	1.086	680	284	1.107	296,74	430	183	—	1.176	827	343	1.946	519,35	3.053	816,09
—	2.107	1.110	544	2.048	764,96	972	435	—	2.424	1.469	702	2.876	1.069,04	4.924	1.834,00
—	1.569	829	408	1.492	705,73	744	352	—	1.674	1.113	516	1.494	703,45	2.986	1.409,18
—	4.044	2.125	1.302	4.706	3.059,44	3.217	1.402	—	4.728	3.367	1.896	3.333	2.123,71	8.039	5.183,15
—	6.518	2.557	1.549	4.934	4.436,44	3.313	1.434	—	7.822	3.959	2.186	2.906	2.595,22	7.840	7.031,66
—	10.957	3.550	2.402	7.575	9.676,83	6.650	2.875	5	13.479	6.342	3.830	2.892	3.672,87	10.467	13.349,70
4	11.855	3.223	2.319	6.468	11.591,77	6.540	2.750	4	16.312	5.945	3.842	1.883	3.354,97	8.351	14.946,74
—	9.437	2.337	1.719	4.616	10.578,57	5.462	2.267	—	12.965	4.476	3.060	1.029	2.348,60	5.645	12.927,17
4	10.032	2.043	1.573	4.155	11.614,27	5.488	2.237	9	14.597	4.191	2.962	827	2.318,09	4.982	13.932,36
—	6.567	1.394	1.055	2.663	8.780,09	3.794	1.493	8	10.185	2.864	1.984	421	1.385,86	3.084	10.165,95
12	7.325	1.068	877	2.522	9.599,53	4.324	1.675	32	11.954	2.751	1.940	383	1.456,90	2.905	11.056,43
—	4.389	731	545	1.607	6.895,30	2.775	1.096	9	6.814	1.722	1.196	190	819,09	1.797	7.714,39
—	3.673	661	503	1.591	7.652,21	3.488	1.257	34	7.473	1.842	1.191	210	1.010,52	1.801	8.662,73
22	9.453	1.560	1.172	4.177	25.555,23	10.982	3.972	81	20.382	5.178	3.025	464	2.834,52	4.641	28.389,75
7	3.888	477	350	1.541	13.303,52	4.702	1.561	161	11.528	2.084	1.221	184	1.590,94	1.725	14.894,46
15	1.710	206	164	649	7.261,21	2.051	599	87	5.432	924	530	107	1.208,20	756	8.469,41
14	839	117	72	399	5.492,17	1.438	421	110	3.375	589	315	62	847,41	461	6.339,58
13	1.657	109	76	419	7.304,25	1.828	467	172	5.053	633	345	68	1.165,45	487	8.469,70
—	491	45	35	168	3.733,43	791	204	164	2.262	245	144	29	636,52	197	4.369,95
—	329	30	22	112	3.091,29	570	178	269	1.507	185	92	34	949,14	146	4.040,43
—	745	29	16	115	3.942,86	699	244	352	2.079	211	97	25	857,41	140	4.800,27
60	63	10	10	50	2.250,59	261	91	186	910	105	44	7	329,64	57	2.580,23
—	579	7	9	42	2.565,06	270	111	51	1.601	53	37	15	1.020,12	57	3.585,18
—	121	3	3	24	2.076,18	283	91	22	677	40	19	13	1.058,75	37	3.134,93
—	14	1	1	14	1.737,06	107	49	42	556	31	12	7	849,56	21	2.586,62
—	231	—	1	6	1.059,04	65	12	95	444	6	6	1	198,15	7	1.257,19
—	—	—	—	2	403,17	117	64	—	86	2	8	—	—	2	403,17
—	—	—	—	—	—	—	—	—	—	—	—	—	—	—	—
—	—	—	—	—	—	—	—	—	—	—	—	—	—	—	—
—	—	—	—	—	—	—	—	—	—	—	—	—	—	—	—
—	—	—	—	—	—	—	—	—	—	—	—	—	—	—	—
151	105.651	26.001	17.343	54.759	165.642,71	72.005	27.903	1.893	173.617	52.410	31.930	25.613	37.482,13	80.372	203.124,84

Segue Tav. 9 — Aziende per classe

Super

CLASSI DI SUPERFICIE DELLE AZIENDE Ettari	AZIENDE CON BESTIAME BOVINO							AZIENDE SI	
	Aziende		Capi					Aziende	
	Numero	Superficie	Bovini		Bufalini	Altri		Numero	Superficie
			Totale	di cui vacche da latte		Ovini e caprini	Suini		

Segue B - PER FOR
CONDUZIONE CON SALARI

Senza terreno agrario	—	—	—	—	—	—	—	—	—	1	0,
fino a 0,10	1	0,10	1	—	—	—	—	—	—	11	3,
0,11 - 0,20	4	0,66	7	3	—	—	—	3	—	18	3,
0,21 - 0,30	3	0,75	3	1	—	—	—	—	—	14	10,
0,31 - 0,40	8	2,90	12	6	—	—	—	7	—	29	9,
0,41 - 0,50	1	0,45	1	1	—	—	—	—	—	21	34,
0,51 - 0,75	23	15,26	37	19	—	—	43	13	5	55	65,
0,76 - 1,00	21	19,10	47	22	—	—	—	22	2	72	128,
1,01 - 1,50	32	42,51	74	34	—	—	33	22	8	99	154,
1,51 - 2,00	35	63,28	71	39	—	—	24	24	2	91	162,
2,01 - 2,50	30	69,44	85	40	—	—	89	41	3	70	163,
2,51 - 3,00	26	71,58	74	32	—	—	7	22	13	64	181,
3,01 - 3,50	25	83,13	88	39	—	—	35	14	3	51	181,
3,51 - 4,00	25	95,28	56	32	—	—	82	21	10	38	168,
4,01 - 4,50	17	72,53	71	37	—	—	261	39	10	36	145,
4,51 - 5,00	14	66,89	49	18	—	—	26	16	5	28	154,
5,01 - 7,50	73	448,92	354	149	—	—	6	146	37	102	135,
7,51 - 10,00	62	539,84	238	88	85	154	268	55	24	47	634,
10,01 - 12,50	45	510,61	191	77	—	219	73	29	29	26	399,
12,51 - 15,00	29	399,00	179	51	38	124	35	11	26	26	296,
15,01 - 20,00	55	961,52	328	104	78	400	73	30	31	26	364,
20,01 - 25,00	31	690,87	195	60	107	134	59	24	11	31	549,
25,01 - 30,00	33	909,35	272	74	167	254	44	22	10	11	249,
30,01 - 40,00	36	1.282,28	412	174	269	143	62	28	20	10	275,
40,01 - 50,00	19	871,48	181	87	160	193	45	12	11	20	697,
50,01 - 75,00	55	3.451,72	698	210	1.214	1.183	115	72	15	11	489,
75,01 - 100,00	23	1.993,52	345	72	505	223	67	41	6	15	916,
100,01 - 150,00	26	3.148,62	493	199	1.464	1.003	103	64	5	6	507,
150,01 - 200,00	18	3.143,44	385	140	993	1.326	101	45	6	4	633,
200,01 - 250,00	11	2.456,11	212	48	473	476	35	30	3	5	1.012,
250,01 - 500,00	15	5.322,10	573	160	373	560	33	27	1	3	654,
500,01 - 1.000,00	2	1.049,72	41	29	—	65	2	2	1	1	417,
1.000,01 - 2.500,00	1	1.215,68	960	406	341	404	—	20	—	1	723,
oltre 2.500	—	—	—	—	—	—	—	—	—	—	—
TOTALE	799	28.998,64	6.733	2.451	6.273	7.607	1.414	579	1.019	10.189,	

CONDUZIONE A COLORI

Senza terreno agrario	—	—	—	—	—	—	—	—	—	—	—
fino a 0,10	—	—	—	—	—	—	—	—	—	—	—
0,11 - 0,20	—	—	—	—	—	—	—	—	—	—	—
0,21 - 0,30	—	—	—	—	—	—	—	—	—	—	—
0,31 - 0,40	—	—	—	—	—	—	—	—	—	—	—
0,41 - 0,50	—	—	—	—	—	—	—	—	—	—	—
0,51 - 0,75	—	—	—	—	—	—	—	—	—	—	—
0,76 - 1,00	11	10,59	18	3	—	—	9	—	—	3	2,
1,01 - 1,50	39	52,27	83	21	—	—	36	3	10	12,	14,
1,51 - 2,00	44	81,65	97	36	—	—	37	41	7	8	26,
2,01 - 2,50	45	104,13	156	60	—	—	72	52	13	11	31,
2,51 - 3,00	81	231,56	278	99	—	—	210	92	28	11	37,
3,01 - 3,50	69	227,05	251	80	—	—	269	82	31	18	69,
3,51 - 4,00	91	351,03	335	121	—	—	155	109	30	6	26,
4,01 - 4,50	67	287,67	265	113	—	—	161	85	28	21	228,
4,51 - 5,00	87	425,91	368	149	—	—	301	121	45	37	231,
5,01 - 7,50	258	1.606,51	1.105	379	—	—	854	351	129	27	101,
7,51 - 10,00	174	1.509,57	893	268	3	471	238	101	55	7	95,
10,01 - 12,50	77	874,50	388	99	10	540	101	77	46	7	121,
12,51 - 15,00	57	792,99	270	89	—	443	77	82	48	—	—
15,01 - 20,00	60	1.037,75	331	126	—	—	822	85	37	20	—
20,01 - 25,00	29	644,92	160	60	26	344	37	30	19	—	—
25,01 - 30,00	26	729,19	183	67	47	426	30	19	7	—	—
30,01 - 40,00	11	377,89	77	11	12	142	19	7	—	—	—
40,01 - 50,00	4	177,07	25	11	—	160	7	2	—	—	—
50,01 - 75,00	3	179,78	22	6	10	137	13	4	—	—	—
75,01 - 100,00	3	275,00	44	32	—	250	1	3	—	—	—
100,01 - 150,00	2	279,22	24	—	—	70	2	1	—	—	—
150,01 - 200,00	—	—	—	—	—	—	—	—	—	—	—
200,01 - 250,00	—	—	—	—	—	—	—	—	—	—	—
250,01 - 500,00	—	—	—	—	—	—	—	—	—	—	—
500,01 - 1.000,00	—	—	—	—	—	—	—	—	—	—	—
1.000,01 - 2.500,00	—	—	—	—	—	—	—	—	—	—	—
oltre 2.500	—	—	—	—	—	—	—	—	—	—	—
TOTALE	1.238	10.256,24	5.377	1.830	108	5.064	1.588	626	180	1.099,	

Segue Tav. 9 — Aziende per classe

CLASSI DI SUPERFICIE DELLE AZIENDE Ettari	AZIENDE CON BESTIAME BOVINO								AZIENDE S	
	Aziende		Capi						Aziende	
	Numero	Superficie	Bovini		Altri				Numero	Superficie
			Totale	di cui vacche da latte	Bufalini	Ovini e caprini	Suini	Equini		
Senza terreno agrario . . .	—	—	—	—	—	—	—	—	—	—
fino a 0,10	—	—	—	—	—	—	—	—	—	—
0,11 - 0,20	1	0,20	1	1	—	—	—	1	1	4
0,21 - 0,30	2	0,56	3	2	—	—	—	1	—	2
0,31 - 0,40	3	1,10	3	—	—	—	—	1	—	19
0,41 - 0,50	—	—	—	—	—	—	—	—	—	8
0,51 - 0,75	29	18,97	44	17	—	10	—	22	5	16
0,76 - 1,00	41	38,11	70	21	—	13	—	34	12	47
1,01 - 1,50	70	89,04	144	64	—	15	—	45	7	97
1,51 - 2,00	97	174,25	226	97	—	166	—	86	29	81
2,01 - 2,50	88	206,58	231	95	—	61	—	78	34	55
2,51 - 3,00	94	265,45	241	110	—	111	—	83	34	59
3,01 - 3,50	43	142,83	150	58	—	119	—	48	19	34
3,51 - 4,00	62	238,17	185	85	—	128	—	63	32	46
4,01 - 4,50	32	137,24	100	34	—	89	—	29	18	25
4,51 - 5,00	30	144,58	83	35	—	134	—	28	14	36
5,01 - 7,50	92	569,78	340	128	—	322	—	105	49	76
7,51 - 10,00	55	479,97	206	95	2	221	—	66	23	32
10,01 - 12,50	29	326,67	114	48	—	211	—	38	13	13
12,51 - 15,00	28	395,88	118	55	—	198	—	38	17	13
15,01 - 20,00	24	407,98	103	42	—	195	—	25	12	7
20,01 - 25,00	18	400,27	101	29	3	127	—	38	15	3
25,01 - 30,00	20	550,80	109	34	—	180	—	25	18	1
30,01 - 40,00	15	532,11	51	13	—	167	—	17	9	4
40,01 - 50,00	5	229,80	46	25	—	47	—	1	2	3
50,01 - 75,00	15	907,01	95	48	—	297	—	38	36	3
75,01 - 100,00	6	532,74	66	22	—	121	—	21	8	—
100,01 - 150,00	5	622,55	101	18	—	263	—	20	3	2
150,01 - 200,00	1	166,83	2	—	—	—	—	—	—	—
200,01 - 250,00	1	242,14	94	46	—	114	—	3	2	—
250,01 - 500,00	1	450,00	150	90	—	—	—	—	1	—
500,01 - 1.000,00	1	510,00	14	8	—	118	—	1	1	—
1.000,01 - 2.500,00	—	—	—	—	—	—	—	—	—	—
oltre 2.500	—	—	—	—	—	—	—	—	—	—
TOTALE	908	8.781,61	3.191	1.320	5	3.427	955	414	686	3.156

Segue B - PER FOI
ALTRA FO

CLASSI DI SUPERFICIE DELLE AZIENDE Ettari	AZIENDE CON BESTIAME BOVINO								AZIENDE S	
	Aziende		Capi						Aziende	
	Numero	Superficie	Bovini		Altri				Numero	Superficie
			Totale	di cui vacche da latte	Bufalini	Ovini e caprini	Suini	Equini		
Senza terreno agrario . . .	27	—	150	120	—	—	—	4	5	22
fino a 0,10	6	0,42	17	12	—	20	—	3	2	52
0,11 - 0,20	13	2,40	59	45	—	13	—	7	4	118
0,21 - 0,30	13	3,66	40	22	—	41	—	8	10	110
0,31 - 0,40	32	12,26	139	69	—	160	—	16	17	182
0,41 - 0,50	26	12,34	66	39	—	55	—	21	13	159
0,51 - 0,75	61	39,50	214	96	—	360	—	43	32	387
0,76 - 1,00	107	98,41	239	94	—	636	—	108	61	622
1,01 - 1,50	182	234,84	465	136	—	1.036	—	148	113	964
1,51 - 2,00	276	508,32	768	254	—	2.406	—	295	174	1.019
2,01 - 2,50	237	544,41	746	178	—	2.126	—	270	176	708
2,51 - 3,00	242	682,78	675	155	—	2.242	—	272	177	663
3,01 - 3,50	187	615,63	629	159	—	1.767	—	240	141	410
3,51 - 4,00	196	749,19	692	211	—	2.286	—	229	157	351
4,01 - 4,50	143	614,88	444	127	—	1.143	—	167	111	225
4,51 - 5,00	158	764,24	593	162	—	1.827	—	174	117	200
5,01 - 7,50	440	2.710,84	1.724	488	—	4.906	—	544	373	441
7,51 - 10,00	220	1.912,50	972	266	—	3.405	—	291	191	142
10,01 - 12,50	104	1.187,13	464	112	—	1.579	—	153	93	64
12,51 - 15,00	77	1.073,37	391	99	—	1.261	—	114	71	34
15,01 - 20,00	89	1.542,59	458	128	—	2.062	—	116	73	40
20,01 - 25,00	34	742,72	211	52	—	795	—	47	31	13
25,01 - 30,00	29	800,16	180	51	—	628	—	46	23	6
30,01 - 40,00	27	924,84	179	30	—	772	—	54	25	11
40,01 - 50,00	13	591,46	62	10	—	526	—	16	11	3
50,01 - 75,00	18	1.147,35	132	49	—	986	—	20	14	4
75,01 - 100,00	7	638,58	79	30	—	304	—	10	7	6
100,01 - 150,00	4	485,37	40	22	—	211	—	29	5	—
150,01 - 200,00	4	690,05	29	11	—	4	—	6	—	1
200,01 - 250,00	1	210,00	15	—	—	80	—	—	—	—
250,01 - 500,00	1	472,99	22	6	—	85	—	5	2	—
500,01 - 1.000,00	2	1.038,72	20	8	—	183	—	2	2	—
1.000,01 - 2.500,00	—	—	—	—	—	—	—	—	—	—
oltre 2.500	—	—	—	—	—	—	—	—	—	—
TOTALE	2.976	21.021,05	10.914	3.241	—	33.905	3.458	2.231	6.957	19.811

C - PER ZO
M c

Superficie e dotazione di bestiame

Aree

Capi				TOTALE AZIENDE CON BESTIAME								AZIENDE SENZA BESTIAME		T O T A L E	
Bovini	Ovini e caprini	Suini	Equini	Aziende		Capi						Numero	Superficie	Aziende	Superficie
				Numero	Superficie	Bovini		Bufalini	Ovini e caprini	Suini	Equini				
						Totale	di cui vacche da latte								
—	—	—	—	—	—	—	—	—	—	—	—	—	—	—	—
—	—	—	—	—	—	—	—	—	—	—	—	13	1,19	13	1,19
—	—	4	—	5	0,88	1	1	—	—	5	1	37	6,82	42	7,70
—	—	3	—	4	1,11	3	2	—	—	4	—	37	10,56	41	11,67
—	29	16	3	22	8,36	3	—	—	—	29	17	102	38,69	124	47,05
—	18	9	2	8	3,72	—	—	—	—	18	9	70	33,79	78	37,51
—	16	13	7	45	29,00	44	17	—	—	26	35	174	111,04	219	140,04
—	150	47	13	88	80,20	70	21	—	—	163	81	229	206,10	317	286,30
—	103	81	39	167	214,72	144	64	—	—	118	126	244	313,94	411	528,66
—	105	84	29	178	322,81	226	97	—	—	271	170	199	362,93	377	685,74
—	116	53	20	143	333,41	231	95	—	—	177	131	54	301,46	274	634,87
—	259	52	26	153	431,38	241	110	—	—	370	135	60	308,25	262	739,63
—	204	29	20	77	255,12	150	58	—	—	323	77	39	193,13	135	448,25
—	195	38	25	108	414,75	185	85	—	—	323	101	57	273,81	180	688,56
—	95	23	12	57	245,04	100	34	—	—	184	52	30	161,79	95	406,83
—	188	29	15	66	318,87	83	35	—	—	322	57	29	193,17	106	512,04
—	251	62	42	168	1.037,41	340	128	—	—	573	167	91	474,53	245	1.511,94
—	100	42	18	87	761,09	206	95	2	—	321	108	41	455,93	139	1.217,02
—	74	8	10	42	470,43	114	48	—	—	285	46	23	264,16	65	734,59
10	73	18	7	41	573,80	118	55	10	—	271	56	24	237,19	59	810,99
—	63	10	5	31	532,46	103	42	—	—	258	35	17	342,60	51	875,06
—	26	5	3	21	469,72	101	29	3	—	153	43	18	274,00	33	743,72
—	—	1	1	21	580,80	109	34	—	—	180	26	19	200,12	28	780,92
—	100	5	4	19	663,39	51	13	—	—	267	22	13	79,98	21	743,37
—	205	4	2	8	363,05	46	25	—	—	252	5	4	94,40	10	457,45
—	14	13	6	18	1.086,48	95	48	—	—	311	51	42	192,08	21	1.278,56
—	—	—	—	6	532,74	66	22	—	—	121	21	8	268,92	9	801,66
—	140	22	1	7	841,07	101	18	—	—	403	42	4	—	7	841,07
—	—	—	—	1	166,83	2	—	—	—	—	—	—	—	1	166,83
—	—	—	—	1	242,14	94	46	—	—	114	3	2	—	1	242,14
—	—	—	—	1	450,00	150	90	—	—	—	—	1	334,50	2	784,50
—	—	—	—	1	510,00	14	8	—	—	118	1	1	—	1	510,00
—	—	—	—	—	—	—	—	—	—	—	—	—	—	—	—
—	—	—	—	—	—	—	—	—	—	—	—	—	—	—	—
10	2.524	671	310	1.594	11.940,78	3.191	1.320	15	5.951	1.626	724	1.773	5.735,08	3.367	17.675,86

METRICA

N A

—	1.721	—	4	49	—	150	120	—	1.721	4	9	—	—	49	—
—	228	52	19	58	4,63	17	12	—	248	55	21	146	10,89	204	15,52
—	658	92	49	131	23,05	59	45	—	671	99	53	253	44,34	384	67,43
—	363	94	41	123	33,33	40	22	—	404	102	51	208	56,16	331	89,49
—	936	144	71	214	80,92	139	69	—	1.096	160	88	305	116,21	523	197,13
—	570	135	83	185	87,61	66	39	—	625	156	96	201	95,98	386	183,59
—	2.113	293	202	448	289,86	214	96	—	2.473	336	234	464	296,10	912	585,96
—	3.967	494	360	729	663,31	239	94	—	4.603	602	421	563	507,26	1.292	1.170,57
—	6.581	735	654	1.146	1.478,98	465	136	—	7.617	883	767	598	763,85	1.744	2.242,83
—	7.494	853	736	1.295	2.336,87	768	254	—	9.900	1.148	910	463	836,15	1.758	3.173,02
—	5.603	617	557	945	2.162,27	746	178	—	7.729	887	733	278	634,73	1.223	2.797,00
—	6.794	579	539	905	2.539,83	675	155	—	9.036	851	716	231	650,23	1.136	3.190,06
—	4.090	385	351	597	1.968,78	629	159	—	5.857	625	492	107	353,27	704	2.322,05
—	4.875	288	297	547	2.077,07	692	211	—	7.161	517	454	111	424,00	658	2.501,07
—	2.486	209	189	368	1.574,72	444	127	—	3.629	376	300	54	231,69	422	1.806,41
—	2.361	179	171	358	1.728,54	593	162	—	4.188	353	288	65	315,96	423	2.044,50
—	5.984	471	390	881	5.373,64	1.724	488	—	10.890	1.015	763	158	965,18	1.039	6.338,82
—	2.337	133	122	362	3.135,02	972	266	—	5.742	424	313	81	698,68	443	3.833,70
—	1.178	70	59	168	1.893,25	464	112	—	2.757	223	152	54	610,74	222	2.503,99
—	530	47	28	111	1.544,35	391	99	—	1.791	161	99	41	565,97	152	2.110,32
—	1.163	36	30	129	2.240,88	458	128	—	3.225	152	103	43	756,69	172	2.997,57
—	105	10	9	47	1.037,83	211	52	—	900	57	40	25	565,06	72	1.602,89
—	135	7	6	35	964,93	180	51	—	763	53	29	21	575,49	56	1.540,42
—	595	18	5	38	1.320,81	179	30	—	1.367	72	30	21	754,40	59	2.075,21
—	150	2	1	16	718,49	62	10	—	676	18	12	8	370,72	24	1.089,21
—	152	3	1	22	1.382,65	132	49	—	1.138	23	15	19	1.222,44	41	2.605,09
—	51	6	4	13	1.116,00	79	30	—	355	16	11	7	574,76	20	1.690,76
—	—	—	—	4	485,37	40	22	—	211	29	5	6	735,24	10	1.220,61
—	200	—	1	5	850,84	29	11	—	204	6	1	1	159,99	6	1.010,83
—	—	—	—	1	210,00	15	—	—	80	—	—	2	468,16	3	678,16
—	—	—	—	1	472,09	22	6	—	85	5	2	4	3.365,77	5	3.837,86
—	—	—	—	2	1.038,72	20	8	—	183	2	2	10	6.762,25	12	7.800,97
—	—	—	—	—	—	—	—	—	—	—	—	20	31.777,25	20	31.777,25
—	—	—	—	—	—	—	—	—	—	—	—	9	40.199,92	9	40.199,92
—	63.420	5.952	4.979	9.933	40.834,68	10.914	3.241	—	97.325	9.410	7.210	4.581	94.465,53	14.514	135.306,21

Segue Tav. 9 — Aziende per classe

Sup

CLASSI DI SUPERFICIE DELLE AZIENDE <i>Ettari</i>	AZIENDE CON BESTIAME BOVINO								AZIENDE	
	Aziende		Capi						Aziende	
	Numero	Superficie	Bovini		Altri				Numero	Superficie
			Totale	di cui vacche da latte	Bufalini	Ovini e caprini	Suini	Equini		
Senza terreno agrario	11	—	30	14	—	5	17	—	39	—
fino a 0,10	53	4,01	75	32	—	24	24	6	228	17
0,11 - 0,20	167	28,87	232	128	—	90	79	19	520	90
0,21 - 0,30	218	57,97	308	135	—	46	111	24	533	143
0,31 - 0,40	415	152,77	592	232	—	142	253	76	885	332
0,41 - 0,50	315	148,63	487	253	—	49	183	52	567	316
0,51 - 0,75	1.229	811,87	2.023	974	—	374	789	242	1.569	999
0,76 - 1,00	1.252	1.133,22	2.341	1.084	—	672	959	348	2.091	1.381
1,01 - 1,50	2.317	2.972,06	4.945	2.321	5	1.511	2.043	867	2.872	3.596
1,51 - 2,00	2.131	3.820,90	5.134	2.300	—	2.209	2.125	1.100	2.547	4.588
2,01 - 2,50	1.719	3.952,59	4.631	2.076	—	1.576	1.821	1.076	1.877	4.320
2,51 - 3,00	1.702	4.757,15	4.885	2.141	—	2.502	1.859	1.162	1.597	4.471
3,01 - 3,50	1.101	3.532,47	3.379	1.435	8	2.186	1.282	793	1.051	3.466
3,51 - 4,00	1.194	4.548,45	3.719	1.552	8	2.561	1.487	902	894	3.403
4,01 - 4,50	732	3.143,04	2.300	970	—	1.703	853	558	574	2.463
4,51 - 5,00	764	3.578,01	2.552	1.006	13	2.333	963	567	499	2.403
5,01 - 7,50	1.984	12.176,40	7.113	2.648	6	6.720	2.893	1.465	1.187	7.233
7,51 - 10,00	976	8.448,78	3.772	1.346	46	4.808	1.374	735	388	2.342
10,01 - 12,50	422	4.737,32	1.769	599	22	2.902	631	322	1.931	1.931
12,51 - 15,00	287	3.961,76	1.189	377	51	1.932	407	220	110	1.512
15,01 - 20,00	304	5.291,74	1.567	455	101	2.665	478	244	105	1.340
20,01 - 25,00	138	3.076,79	794	229	79	1.526	240	111	40	387
25,01 - 30,00	105	2.908,20	629	213	30	1.406	154	55	27	758
30,01 - 40,00	88	3.043,71	624	227	117	927	139	63	36	1.219
40,01 - 50,00	40	1.814,73	322	148	19	721	120	33	21	937
50,01 - 75,00	58	3.525,71	468	164	183	1.583	116	78	22	1.355
75,01 - 100,00	27	2.361,17	378	136	—	833	65	28	8	711
100,01 - 150,00	27	3.280,62	310	102	40	1.513	73	20	5	601
150,01 - 200,00	10	1.698,37	257	90	94	1.203	16	6	5	862
200,01 - 250,00	9	1.985,83	318	137	24	544	21	19	3	654
250,01 - 500,00	12	4.362,13	625	233	60	475	19	15	1	417
500,01 - 1.000,00	1	521,00	35	29	—	—	1	1	1	723
1.000,01 - 2.500,00	—	—	—	—	—	—	—	—	—	—
oltre 2.500	—	—	—	—	—	—	—	—	—	—
TOTALE	19.808	96.036,27	57.813	23.836	906	47.741	21.595	11.237	20.575	57.586

Segue C - PER Z
C

Senza terreno agrario	1	—	3	1	—	—	—	—	7	—
fino a 0,10	9	0,71	11	4	—	—	—	3	44	3
0,11 - 0,20	61	10,68	76	31	—	—	27	17	219	37
0,21 - 0,30	62	16,56	88	29	—	3	29	25	192	51
0,31 - 0,40	194	72,00	256	90	—	15	98	65	399	148
0,41 - 0,50	138	64,87	192	61	—	1	80	43	217	100
0,51 - 0,75	747	491,09	1.061	368	—	3	445	330	826	545
0,76 - 1,00	554	491,51	868	302	—	9	400	242	503	445
1,01 - 1,50	948	1.192,04	1.541	537	—	23	704	466	639	788
1,51 - 2,00	553	969,27	1.032	368	—	69	453	287	298	522
2,01 - 2,50	259	581,94	557	208	—	48	219	139	115	257
2,51 - 3,00	215	595,48	521	182	5	149	214	125	71	197
3,01 - 3,50	94	308,23	275	76	—	88	92	48	53	174
3,51 - 4,00	129	409,41	452	150	12	147	160	76	38	147
4,01 - 4,50	104	447,82	467	183	9	90	124	38	12	51
4,51 - 5,00	166	794,68	843	291	21	101	209	68	20	95
5,01 - 7,50	682	4.220,24	3.944	1.492	59	623	905	230	81	507
7,51 - 10,00	190	1.627,83	1.295	400	198	273	301	99	22	190
10,01 - 12,50	77	861,90	511	112	60	211	146	48	8	90
12,51 - 15,00	48	658,00	425	140	83	108	101	26	3	40
15,01 - 20,00	55	952,45	565	156	136	86	113	42	10	180
20,01 - 25,00	31	696,83	242	72	221	55	47	26	4	88
25,01 - 30,00	30	824,00	325	89	453	4	54	21	5	130
30,01 - 40,00	36	1.273,61	436	185	516	87	87	37	3	106
40,01 - 50,00	12	538,79	123	56	267	—	12	6	3	141
50,01 - 75,00	30	1.868,25	485	162	1.092	70	76	48	1	67
75,01 - 100,00	14	1.196,07	281	51	527	13	51	33	—	—
100,01 - 150,00	15	1.882,52	375	142	1.466	154	53	54	3	389
150,01 - 200,00	9	1.645,10	166	51	994	332	85	44	2	325
200,01 - 250,00	4	905,59	90	21	449	52	19	21	—	—
250,01 - 500,00	3	937,88	76	11	313	—	—	11	—	—
500,01 - 1.000,00	—	—	—	—	—	—	—	—	—	—
1.000,01 - 2.500,00	1	1.215,68	960	406	341	404	—	20	—	—
oltre 2.500	—	—	—	—	—	—	—	—	—	—
TOTALE	5.471	27.841,03	18.579	6.427	7.222	3.118	5.313	2.338	3.808	5.828

P

perficie e dotazione di bestiame

tari

FIAME BOVINO				TOTALE AZIENDE CON BESTIAME								AZIENDE SENZA BESTIAME		T O T A L E	
Capi				Aziende		Capi						Numero	Superficie	Aziende	Superficie
Bulfini	Ovini e caprini	Suini	Equini	Numero	Superficie	Bovini		Bulfini	Ovini e caprini	Suini	Equini				
						Totale	di cui vacche da latte								
—	2.097	39	2	50	—	30	14	—	2.102	56	2	1	—	51	—
—	436	294	37	281	21,34	75	32	—	460	318	43	1.158	78,24	1.439	99,58
—	759	464	125	687	119,42	232	128	—	849	543	144	1.568	265,91	2.255	385,33
—	665	490	123	751	201,47	308	135	—	711	601	147	1.297	347,42	2.048	548,89
—	1.312	755	244	1.300	485,69	592	282	—	1.454	1.008	320	1.663	618,70	2.963	1.104,39
—	1.023	594	205	982	465,52	487	253	—	1.072	777	257	1.042	491,42	2.024	956,04
—	1.968	1.413	565	2.798	1.811,51	2.023	974	—	2.342	2.202	807	2.217	1.413,38	5.015	3.224,89
—	2.700	1.948	878	3.343	3.014,65	2.341	1.084	—	3.372	2.907	1.226	2.356	2.110,09	5.699	5.124,74
—	4.504	2.557	1.422	5.189	6.668,53	4.945	2.321	5	6.015	4.600	2.289	2.329	2.975,32	7.518	9.643,85
—	4.457	2.334	1.438	4.678	8.409,08	5.134	2.300	—	6.666	4.459	2.538	1.687	3.012,78	6.365	11.421,86
—	4.069	1.740	1.136	3.596	8.272,90	4.631	2.076	—	5.645	3.561	2.212	1.008	2.309,72	4.604	10.582,62
—	3.488	1.506	1.044	3.299	9.228,85	4.885	2.141	—	5.990	3.365	2.206	851	2.385,60	4.150	11.614,45
—	3.114	1.037	723	2.152	7.099,41	3.379	1.435	8	5.300	2.319	1.516	473	1.560,44	2.625	8.659,85
—	2.547	837	612	2.088	7.951,68	3.719	1.552	8	5.108	2.324	1.514	438	1.662,51	2.526	9.614,19
—	2.241	572	379	1.306	5.606,65	2.300	970	—	3.944	1.425	937	241	1.035,44	1.547	6.643,09
—	1.482	533	356	1.263	6.081,50	2.552	1.006	13	3.815	1.496	923	265	1.272,27	1.528	7.353,77
2	4.167	1.191	829	3.171	19.409,73	7.113	2.548	8	10.887	4.084	2.294	570	3.506,71	3.741	22.916,44
4	1.878	424	273	1.364	11.791,35	3.772	1.346	50	6.686	1.798	1.008	282	2.453,99	1.646	14.243,34
4	914	—	129	595	6.668,55	1.769	599	26	3.816	796	451	166	1.876,96	761	8.545,51
10	627	118	67	397	5.474,70	1.189	377	61	2.559	525	287	131	1.802,53	528	7.277,23
4	1.007	109	61	409	7.132,48	1.567	455	105	3.672	587	305	146	2.541,60	555	9.674,08
—	457	48	32	178	3.964,70	794	229	79	1.983	288	143	80	1.806,93	258	5.771,63
—	328	27	21	132	3.666,41	529	213	30	1.734	181	106	72	2.004,60	204	5.671,01
—	612	34	23	124	4.263,43	624	227	117	1.539	173	86	62	2.197,47	186	6.450,90
20	599	18	13	61	2.752,35	332	148	39	1.320	138	46	29	1.325,52	90	4.077,87
24	903	38	19	80	4.881,56	468	164	207	2.486	154	97	45	2.860,16	125	7.741,72
—	194	2	2	35	3.072,38	378	136	—	1.027	67	30	35	3.003,27	70	6.075,65
—	339	23	3	32	3.881,95	310	102	40	1.902	96	23	43	5.270,55	75	9.152,50
40	93	1	1	15	2.560,37	257	90	134	1.296	17	7	16	2.766,34	31	5.326,71
—	41	4	4	12	2.640,63	318	137	24	585	25	23	10	2.264,99	22	4.995,62
—	—	—	—	13	4.779,22	625	233	60	475	19	16	35	13.178,75	48	17.957,97
—	330	—	2	2	1.244,42	35	29	—	330	1	3	18	12.988,63	20	14.233,05
—	—	—	—	—	—	—	—	—	—	—	—	16	24.169,34	16	24.159,34
—	—	—	—	—	—	—	—	—	—	—	—	1	5.344,40	1	5.344,40
108	49.401	19.315	10.769	40.383	153.622,43	57.813	23.836	1.014	97.142	40.910	22.006	20.351	112.902,98	60.734	266.525,41

F R A

—	131	—	—	8	—	3	1	—	131	—	—	2	—	10	—
—	20	35	13	53	4,33	11	4	—	20	35	16	497	35,86	550	40,19
—	10	166	88	280	48,63	76	31	—	10	193	105	1.169	196,12	1.449	244,75
—	59	124	120	254	67,57	88	29	—	62	153	145	706	186,20	960	253,77
—	44	256	238	593	220,20	256	90	—	59	354	303	1.232	456,23	1.525	676,43
—	6	129	125	355	156,58	192	61	—	7	209	168	475	221,52	330	388,10
—	59	489	548	1.583	1.037,00	1.061	368	—	62	934	878	1.201	764,85	2.784	1.801,85
—	112	333	340	1.057	937,01	868	302	—	121	733	582	621	549,00	1.678	1.486,01
—	88	443	410	1.587	1.980,22	1.541	537	—	111	1.147	876	688	857,60	2.275	2.337,82
4	153	224	206	851	1.491,82	1.032	358	4	222	677	493	354	622,57	1.205	2.114,39
—	148	105	79	374	839,14	557	208	—	196	324	218	147	330,89	521	1.170,03
4	133	81	45	286	792,67	521	182	9	282	295	170	98	273,33	384	1.066,00
—	99	55	34	147	482,90	275	76	—	187	147	82	62	202,79	209	685,69
12	193	34	15	167	647,02	489	150	24	340	194	91	72	276,97	239	623,99
—	21	12	8	116	499,50	467	183	9	111	136	46	27	116,84	143	516,34
—	136	27	12	186	890,61	843	291	21	237	236	80	37	179,09	223	1.069,70
20	159	97	53	763	4.728,13	3.944	1.492	79	782	1.002	283	93	565,60	856	5.293,82
18	42	32	12	212	1.818,30	1.295	400	216	315	333	111	33	279,72	245	2.098,02
15	8	10	3	85	952,59	511	112	75	219	156	51	24	274,78	109	1.223,37
52	—	1	1	51	698,46	425	140	135	108	102	27	22	306,57	73	1.005,03
71	4	19	8	65	1.133,40	565	156	207	90	132	50	25	439,47	90	1.572,87
—	52	3	3	35	785,57	242	72	221	107	50	29	15	330,09	50	1.115,66
86	—	1	1	35	954,93	325	89	539	4	55	22	5	141,17	40	1.096,10
48	—	6	4	39	1.380,09	436	185	564	87	93	41	8	269,71	47	1.649,80
100	—	2	1	15	680,71	123	56	367	—	14	7	2	89,90	17	770,61
50	—	20	—	31	1.935,25	485	162	1.142	70	96	48	5	320,53	36	2.255,78
—	—	—	—	14	1.196,07	281	51	527	13	51	33	3	251,03	17	1.447,10
123	—	12	19	18	2.272,02	375	142	1.589	154	65	73	5	669,48	23	2.941,50
160	—	11	8	11	1.970,10	166	51	1.254	332	96	52	1	186,00	12	2.156,10
—	—	—	—	4	905,59	90	21	449	52	19	21	2	153,34	6	1.358,93
—	—	—	—	3	937,88	76	11	313	—	9	11	3	1.108,24	6	2.046,12
—	—	—	—	—	—	—	—	—	—	—	—	3	2.031,25	3	2.031,25
—	—	—	—	1	1.215,68	960	406	341	404	—	20	—	—	1	1.215,68
863	1.677	2.727	2.394	9.279	33.669,97	18.579	6.427	8.085	4.895	8.040	5.132	7.637	12.986,83	16.916	46.656,80

TAV. 10 — Aziende per forma di conduzione, classe di superficie e regione agraria

Superficie in ettari

CLASSI DI SUPERFICIE DELLE AZIENDE Ettari	CONDUZIONE DIRETTA DEL COLTIVATORE		CONDUZIONE CON SALARIATI E/O COMPARTICIPANTI		CONDUZIONE A COLONIA PARZIARIA APPODERATA		ALTRA FORMA DI CONDUZIONE		T O T A L E	
	Aziende	Superficie	Aziende	Superficie	Aziende	Superficie	Aziende	Superficie	Aziende	Superficie
REGIONE AGRARIA 1 (M)										
Senza terreno agrario	43	—	—	—	—	—	—	—	43	—
fino a 0,10	31	2,62	—	—	—	—	2	0,20	33	2,82
0,11 - 0,20	89	15,98	3	0,50	—	—	4	0,75	96	17,23
0,21 - 0,30	66	17,96	3	0,84	—	—	5	1,44	74	20,24
0,31 - 0,40	101	38,92	3	1,17	—	—	18	7,02	122	47,11
0,41 - 0,50	56	26,80	—	—	—	—	9	4,44	65	31,24
0,51 - 0,75	159	100,88	4	2,41	—	—	26	16,33	189	119,62
0,76 - 1,00	191	169,90	12	10,77	1	1,00	32	29,15	236	210,82
1,01 - 1,50	208	269,39	17	21,73	—	—	45	56,57	270	347,69
1,51 - 2,00	189	342,50	9	16,51	5	9,14	29	53,76	232	421,91
2,01 - 2,50	138	315,87	8	18,31	4	8,95	15	35,51	165	378,64
2,51 - 3,00	97	275,31	3	8,17	9	25,35	18	52,12	127	360,95
3,01 - 3,50	56	182,36	5	16,67	8	26,23	8	26,66	77	251,92
3,51 - 4,00	51	196,18	5	18,94	8	31,43	8	30,62	72	277,17
4,01 - 4,50	35	150,13	4	17,02	8	34,11	5	21,82	52	223,08
4,51 - 5,00	35	170,14	5	24,74	10	49,03	5	24,07	55	267,98
5,01 - 7,50	87	534,08	12	73,46	12	77,11	21	127,29	132	811,94
7,51 - 10,00	28	243,68	7	57,88	8	69,88	8	73,23	51	444,67
10,01 - 12,50	23	261,24	4	44,73	1	10,20	8	90,08	36	406,25
12,51 - 15,00	19	263,86	5	69,62	—	—	3	39,38	27	372,86
15,01 - 20,00	12	205,82	5	84,18	2	33,23	6	99,36	25	422,59
20,01 - 25,00	4	82,14	3	70,00	2	44,40	3	71,37	12	267,91
25,01 - 30,00	6	173,27	3	81,88	—	—	2	51,44	11	306,59
30,01 - 40,00	2	71,51	1	36,00	—	—	—	—	3	107,51
40,01 - 50,00	1	49,50	1	47,34	—	—	—	—	2	96,84
50,01 - 75,00	2	133,50	5	330,80	—	—	—	—	7	464,30
75,01 - 100,00	1	76,50	1	89,00	—	—	1	86,50	3	252,00
100,01 - 150,00	1	122,38	1	107,03	—	—	—	—	2	229,41
150,01 - 200,00	—	—	1	186,32	—	—	—	—	1	186,32
200,01 - 250,00	—	—	1	240,00	—	—	—	—	1	240,00
250,01 - 500,00	—	—	—	—	—	—	—	—	—	—
500,01 - 1.000,00	—	—	—	—	—	—	—	—	—	—
1.000,01 - 2.500,00	—	—	1	1.817,57	—	—	—	—	1	1.817,57
oltre 2.500	—	—	2	8.405,33	—	—	—	—	2	8.405,33
TOTALE	1.731	4.492,42	114	11.898,92	78	420,06	281	999,11	2.324	17.810,51
REGIONE AGRARIA 2 (M)										
Senza terreno agrario	1	—	—	—	—	—	—	—	1	—
fino a 0,10	21	1,65	3	0,30	—	—	—	—	24	1,95
0,11 - 0,20	68	12,49	2	0,37	—	—	3	0,57	73	13,43
0,21 - 0,30	63	17,09	3	0,81	—	—	3	0,85	69	18,75
0,31 - 0,40	110	41,95	3	1,15	—	—	5	1,92	118	45,02
0,41 - 0,50	74	35,72	3	1,33	—	—	3	1,50	80	38,55
0,51 - 0,75	185	120,41	5	3,12	—	—	11	6,82	201	130,35
0,76 - 1,00	307	278,56	7	6,38	—	—	12	10,96	326	295,90
1,01 - 1,50	392	501,54	13	16,85	—	—	17	22,22	422	540,61
1,51 - 2,00	445	805,84	9	17,10	1	2,00	18	32,88	473	857,82
2,01 - 2,50	280	639,30	6	13,49	2	4,90	10	22,62	298	680,31
2,51 - 3,00	304	858,10	8	22,45	1	2,94	5	13,45	318	896,94
3,01 - 3,50	147	487,65	2	6,53	1	3,10	2	6,85	152	504,13
3,51 - 4,00	166	626,04	4	15,49	—	—	4	15,65	174	657,18
4,01 - 4,50	102	437,54	3	12,21	—	—	2	8,56	107	458,31
4,51 - 5,00	100	482,91	5	24,24	—	—	5	23,88	110	531,03
5,01 - 7,50	188	1.129,36	9	54,86	6	37,70	18	12,44	221	1.334,36
7,51 - 10,00	72	624,75	9	78,31	4	34,66	5	42,85	90	780,57
10,01 - 12,50	36	401,70	3	34,70	3	34,75	1	11,00	43	482,15
12,51 - 15,00	27	372,80	2	29,80	2	27,75	3	43,00	34	473,35
15,01 - 20,00	26	453,72	1	16,31	5	90,93	—	—	32	560,96
20,01 - 25,00	12	263,55	1	21,00	3	68,48	—	—	16	353,03
25,01 - 30,00	5	136,03	1	25,35	—	—	—	—	6	161,38
30,01 - 40,00	7	232,80	3	104,85	—	—	—	—	10	337,65
40,01 - 50,00	6	272,41	2	95,70	—	—	—	—	8	368,11
50,01 - 75,00	—	—	2	125,30	—	—	—	—	2	125,30
75,01 - 100,00	1	85,43	2	164,23	—	—	—	—	3	249,66
100,01 - 150,00	—	—	2	283,93	—	—	—	—	2	283,93
150,01 - 200,00	—	—	—	—	—	—	—	—	—	—
200,01 - 250,00	—	—	2	438,16	—	—	—	—	2	438,16
250,01 - 500,00	—	—	2	700,62	—	—	—	—	2	700,62
500,01 - 1.000,00	—	—	5	5.263,83	—	—	—	—	5	5.263,83
1.000,01 - 2.500,00	—	—	2	3.592,40	—	—	—	—	2	3.592,40
oltre 2.500	—	—	1	3.114,45	—	—	—	—	1	3.114,45
TOTALE	3.115	9.319,34	125	12.285,62	28	317,21	127	378,02	3.425	22.290,19

Segue TAV. 10 — Aziende per forma di conduzione, classe di superficie e regione agraria

Superficie in ettari

CLASSI DI SUPERFICIE DELLE AZIENDE Ettari	CONDUZIONE DIRETTA DEL COLTIVATORE		CONDUZIONE CON SALARIATI E/O COMPARTICIPANTI		CONDUZIONE A COLONIA PARZIARIA APPODERATA		ALTRA FORMA DI CONDUZIONE		TOTALE	
	Aziende	Superficie	Aziende	Superficie	Aziende	Superficie	Aziende	Superficie	Aziende	Superficie
REGIONE AGRARIA 3 (M)										
Senza terreno agrario	—	—	—	—	—	—	—	—	—	—
fino a 0,10	18	1,55	1	0,10	—	—	1	0,10	20	1,75
0,11 - 0,20	32	5,75	—	—	—	—	2	0,35	34	6,10
0,21 - 0,30	28	7,89	3	0,82	—	—	1	0,30	32	9,01
0,31 - 0,40	56	20,76	3	1,01	—	—	4	1,60	63	23,37
0,41 - 0,50	36	17,11	1	0,50	—	—	1	0,49	38	18,10
0,51 - 0,75	98	62,50	10	6,63	—	—	2	1,20	110	70,33
0,76 - 1,00	120	108,51	8	7,25	—	—	8	7,09	136	122,85
1,01 - 1,50	188	242,61	5	6,25	—	—	5	6,36	193	255,22
1,51 - 2,00	198	356,85	12	21,69	—	—	3	5,97	213	384,51
2,01 - 2,50	143	325,99	5	11,88	—	—	2	4,38	150	342,25
2,51 - 3,00	159	443,22	2	5,52	1	3,00	2	5,19	164	456,93
3,01 - 3,50	113	372,01	7	23,05	3	10,25	—	—	123	405,31
3,51 - 4,00	93	352,51	6	23,29	4	15,68	1	3,56	104	395,04
4,01 - 4,50	72	308,06	2	8,55	—	—	1	4,36	75	321,07
4,51 - 5,00	72	345,45	2	9,48	—	—	—	—	74	354,93
5,01 - 7,50	200	1.238,41	15	95,03	1	6,00	2	11,20	218	1.350,64
7,51 - 10,00	103	879,08	6	50,50	2	18,08	—	—	111	947,66
10,01 - 12,50	57	638,48	1	12,00	—	—	—	—	58	650,48
12,51 - 15,00	40	560,00	6	83,63	1	13,00	1	12,76	48	669,39
15,01 - 20,00	37	638,43	8	145,15	3	53,55	—	—	48	837,13
20,01 - 25,00	12	259,24	6	131,78	—	—	—	—	18	391,02
25,01 - 30,00	10	271,89	3	81,00	—	—	—	—	13	352,89
30,01 - 40,00	10	344,62	5	188,38	—	—	—	—	15	533,00
40,01 - 50,00	3	134,05	3	136,98	—	—	—	—	6	271,03
50,01 - 75,00	5	308,35	11	730,39	—	—	—	—	16	1.038,74
75,01 - 100,00	1	88,68	1	92,68	—	—	—	—	2	181,36
100,01 - 150,00	—	—	—	—	—	—	—	—	—	—
150,01 - 200,00	—	—	—	—	—	—	—	—	—	—
200,01 - 250,00	—	—	—	—	—	—	—	—	—	—
250,01 - 500,00	—	—	1	259,15	—	—	—	—	1	259,15
500,01 - 1.000,00	—	—	—	—	—	—	—	—	—	—
1.000,01 - 2.500,00	—	—	5	7.894,43	—	—	—	—	5	7.894,43
oltre 2.500	—	—	1	3.871,90	—	—	—	—	1	3.871,90
TOTALE	1.904	8.332,00	139	13.899,12	15	119,56	36	64,91	2.094	22.415,59

REGIONE AGRARIA 4 (M)

Senza terreno agrario	4	—	—	—	—	—	—	—	4	—
fino a 0,10	14	1,12	—	—	—	—	—	—	14	1,12
0,11 - 0,20	43	6,98	2	0,33	—	—	—	—	45	7,31
0,21 - 0,30	30	8,38	1	0,21	—	—	1	0,30	32	8,89
0,31 - 0,40	72	26,05	4	1,43	—	—	3	1,13	79	28,61
0,41 - 0,50	51	23,85	1	0,50	—	—	3	1,48	55	25,83
0,51 - 0,75	163	105,88	8	5,10	—	—	7	4,52	178	115,50
0,76 - 1,00	235	214,14	5	4,15	—	—	4	3,76	244	222,05
1,01 - 1,50	331	420,24	13	16,88	—	—	10	12,82	354	449,04
1,51 - 2,00	353	628,35	9	15,99	—	—	9	16,87	371	661,21
2,01 - 2,50	235	534,54	12	27,35	—	—	6	13,29	253	575,28
2,51 - 3,00	194	541,24	11	30,09	1	2,57	7	20,05	213	593,95
3,01 - 3,50	134	439,26	8	25,26	1	3,33	3	9,55	146	478,40
3,51 - 4,00	101	380,10	3	11,32	1	3,89	2	7,70	107	403,01
4,01 - 4,50	55	233,90	5	20,96	—	—	2	8,98	62	263,84
4,51 - 5,00	50	240,88	6	23,48	1	4,96	2	9,98	59	284,30
5,01 - 7,50	125	759,75	9	54,62	1	6,10	5	31,69	140	852,16
7,51 - 10,00	49	421,83	5	42,51	2	10,00	7	61,30	63	545,64
10,01 - 12,50	14	157,31	6	65,04	—	—	1	12,50	21	234,85
12,51 - 15,00	4	52,35	5	69,73	—	—	2	27,00	11	149,08
15,01 - 20,00	14	234,96	8	136,88	—	—	1	15,00	23	387,84
20,01 - 25,00	8	177,93	2	44,00	—	—	2	47,67	12	269,60
25,01 - 30,00	6	162,70	2	58,50	—	—	1	28,30	9	249,50
30,01 - 40,00	5	170,63	2	71,50	1	40,00	—	—	8	282,13
40,01 - 50,00	2	91,83	2	84,80	—	—	—	—	4	176,63
50,01 - 75,00	2	127,00	5	289,40	—	—	—	—	7	416,40
75,01 - 100,00	2	169,40	2	169,50	—	—	—	—	4	338,90
100,01 - 150,00	—	—	—	—	—	—	1	119,00	1	119,00
150,01 - 200,00	1	160,79	1	177,00	—	—	—	—	2	337,79
200,01 - 250,00	—	—	—	—	—	—	—	—	—	—
250,01 - 500,00	—	—	—	—	—	—	—	—	—	—
500,01 - 1.000,00	—	—	—	—	—	—	—	—	—	—
1.000,01 - 2.500,00	—	—	8	13.307,44	—	—	—	—	8	13.307,44
oltre 2.500	—	—	1	3.263,12	—	—	—	—	1	3.263,12
TOTALE	2.297	6.491,49	146	18.022,79	8	80,85	79	453,89	2.530	25.049,02

Seque Tav. 10 — Aziende per forma di conduzione, classe di superficie e regione agraria

Superficie in ettari

CLASSI DI SUPERFICIE DELLE AZIENDE Ettari	CONDUZIONE DIRETTA DEL COLTIVATORE		CONDUZIONE CON SALARIATI E/O COMPARTICIPANTI		CONDUZIONE A COLONIA PARZIARIA APPODERATA		ALTRA FORMA DI CONDUZIONE		T O T A L E	
	Aziende	Superficie	Aziende	Superficie	Aziende	Superficie	Aziende	Superficie	Aziende	Superficie
REGIONE AGRARIA 5 (M)										
Senza terreno agrario	—	—	—	—	—	—	—	—	—	—
fino a 0,10	112	7,81	—	—	—	—	1	0,07	113	7,88
0,11 - 0,20 . . .	131	22,45	3	0,51	—	—	2	0,40	136	23,36
0,21 - 0,30 . . .	120	31,45	1	0,25	—	—	3	0,90	124	32,60
0,31 - 0,40 . . .	135	50,78	3	1,10	—	—	3	1,14	141	53,02
0,41 - 0,50 . . .	133	62,72	6	2,91	—	—	9	4,24	148	69,87
0,51 - 0,75 . . .	214	137,38	4	2,55	—	—	16	10,23	234	150,16
0,76 - 1,00 . . .	327	298,99	7	6,02	—	—	16	13,94	350	318,95
1,01 - 1,50 . . .	478	620,75	10	12,49	—	—	12	16,13	500	649,37
1,51 - 2,00 . . .	450	813,32	11	19,23	—	—	8	15,02	469	847,57
2,01 - 2,50 . . .	343	788,72	7	16,00	2	5,00	5	10,80	357	820,52
2,51 - 3,00 . . .	301	843,43	7	20,35	1	3,00	5	14,51	314	881,29
3,01 - 3,50 . . .	198	655,42	5	16,62	1	3,50	2	6,75	206	682,29
3,51 - 4,00 . . .	189	722,81	7	26,51	1	4,00	4	15,35	201	768,67
4,01 - 4,50 . . .	118	505,47	6	25,84	1	4,50	1	4,30	126	540,11
4,51 - 5,00 . . .	116	562,11	6	29,30	—	—	3	14,85	125	606,26
5,01 - 7,50 . . .	299	1.811,96	26	159,86	2	12,00	1	5,90	328	1.989,72
7,51 - 10,00 . . .	113	983,25	13	115,83	1	7,83	1	8,25	128	1.115,16
10,01 - 12,50 . . .	48	539,21	8	92,05	6	75,00	2	24,00	64	730,26
12,51 - 15,00 . . .	24	332,61	6	84,80	1	14,00	1	14,23	32	445,64
15,01 - 20,00 . . .	28	491,01	12	220,74	2	39,00	2	38,30	44	789,05
20,01 - 25,00 . . .	5	111,45	7	165,37	1	20,51	1	24,00	14	321,33
25,01 - 30,00 . . .	8	217,15	8	222,91	1	30,00	—	—	17	470,06
30,01 - 40,00 . . .	9	307,58	12	445,77	2	61,57	—	—	23	814,92
40,01 - 50,00 . . .	1	43,43	3	133,17	—	—	—	—	4	176,60
50,01 - 75,00 . . .	3	184,00	5	304,35	—	—	1	72,00	9	560,35
75,01 - 100,00 . . .	2	185,53	6	483,31	—	—	—	—	8	668,84
100,01 - 150,00 . . .	—	—	4	447,22	—	—	1	141,05	5	588,27
150,01 - 200,00 . . .	—	—	3	486,72	—	—	—	—	3	486,72
200,01 - 250,00 . . .	—	—	—	—	—	—	—	—	—	—
250,01 - 500,00 . . .	—	—	2	878,09	—	—	—	—	2	878,09
500,01 - 1.000,00 . . .	—	—	6	4.027,14	—	—	1	510,00	7	4.537,14
1.000,01 - 2.500,00 . . .	—	—	4	5.165,71	—	—	—	—	4	5.165,71
oltre 2.500	—	—	4	21.545,12	—	—	—	—	4	21.545,12
TOTALE . . .	3.905	11.330,79	212	35.157,84	22	279,91	101	966,36	4.240	47.734,90

REGIONE AGRARIA 6 (C)

Senza terreno agrario	14	—	1	—	—	—	—	—	15	—
fino a 0,10	215	16,15	45	3,30	—	—	—	—	260	19,45
0,11 - 0,20 . . .	393	66,48	65	10,60	—	—	3	0,54	461	77,62
0,21 - 0,30 . . .	309	80,76	68	17,52	—	—	7	1,96	384	100,24
0,31 - 0,40 . . .	411	150,44	57	20,74	—	—	13	4,90	481	176,08
0,41 - 0,50 . . .	246	115,18	31	14,05	—	—	4	2,00	281	131,23
0,51 - 0,75 . . .	643	415,03	83	52,41	—	—	19	12,94	745	480,38
0,76 - 1,00 . . .	549	480,04	58	51,39	9	8,54	21	19,40	637	559,37
1,01 - 1,50 . . .	664	835,35	69	90,23	28	36,58	28	35,42	789	997,58
1,51 - 2,00 . . .	445	784,39	64	113,41	17	31,87	19	33,23	545	962,90
2,01 - 2,50 . . .	233	530,54	28	63,03	10	22,91	22	50,83	293	667,31
2,51 - 3,00 . . .	145	402,63	35	97,46	16	45,51	12	33,89	208	579,49
3,01 - 3,50 . . .	81	263,45	26	86,22	8	26,13	3	9,76	118	385,56
3,51 - 4,00 . . .	65	247,39	31	118,32	15	57,14	5	19,05	116	441,90
4,01 - 4,50 . . .	31	136,99	15	64,16	9	39,15	4	17,07	59	251,37
4,51 - 5,00 . . .	33	159,17	14	67,55	14	68,03	2	9,37	63	304,12
5,01 - 7,50 . . .	83	494,44	40	243,79	24	148,39	3	18,68	150	905,30
7,51 - 10,00 . . .	33	287,72	37	318,81	15	133,04	1	8,20	86	747,77
10,01 - 12,50 . . .	14	154,90	22	250,88	2	24,30	—	—	38	430,08
12,51 - 15,00 . . .	1	14,10	26	354,03	4	56,43	—	—	31	424,56
15,01 - 20,00 . . .	6	99,14	16	288,36	—	—	—	—	22	387,50
20,01 - 25,00 . . .	4	93,04	14	308,78	—	—	—	—	18	401,82
25,01 - 30,00 . . .	2	59,77	9	247,99	—	—	—	—	11	307,76
30,01 - 40,00 . . .	2	61,66	9	316,37	—	—	—	—	11	378,03
40,01 - 50,00 . . .	2	90,55	5	236,53	—	—	—	—	7	327,08
50,01 - 75,00 . . .	3	198,37	6	384,69	—	—	—	—	9	583,06
75,01 - 100,00 . . .	—	—	2	189,68	—	—	—	—	2	189,68
100,01 - 150,00 . . .	—	—	3	370,61	—	—	—	—	3	370,61
150,01 - 200,00 . . .	—	—	2	329,63	—	—	—	—	2	329,63
200,01 - 250,00 . . .	—	—	3	652,51	—	—	—	—	3	652,51
250,01 - 500,00 . . .	—	—	4	1.357,73	—	—	—	—	4	1.357,73
500,01 - 1.000,00 . . .	—	—	1	847,32	—	—	—	—	1	847,32
1.000,01 - 2.500,00 . . .	—	—	—	—	—	—	—	—	—	—
oltre 2.500	—	—	—	—	—	—	—	—	—	—
TOTALE . . .	4.627	6.231,68	889	7.568,10	171	698,02	166	277,24	5.853	14.775,04

Segue Tav. 10 — Aziende per forma di conduzione, classe di superficie e regione agraria

Superficie in ettari

CLASSI DI SUPERFICIE DELLE AZIENDE <i>Ettari</i>	CONDUZIONE DIRETTA DEL COLTIVATORE		CONDUZIONE CON SALARIATI E/O COMPARTICIPANTI		CONDUZIONE A COLONIA PARZIARIA APPODERATA		ALTRA FORMA DI CONDUZIONE		T O T A L E	
	Aziende	Superficie	Aziende	Superficie	Aziende	Superficie	Aziende	Superficie	Aziende	Superficie
REGIONE AGRARIA 7 (C)										
Senza terreno agrario	8	—	1	—	—	—	—	—	9	—
fino a 0,10	114	9,59	9	0,69	—	—	3	0,30	126	10,58
0,11 - 0,20	361	64,64	28	5,18	—	—	8	1,52	397	71,34
0,21 - 0,30	372	103,19	27	7,23	—	—	9	2,59	408	113,01
0,31 - 0,40	537	203,39	36	13,55	—	—	41	15,38	614	232,32
0,41 - 0,50	370	175,86	27	12,69	—	—	18	8,47	415	197,02
0,51 - 0,75	941	595,96	71	45,73	—	—	54	34,73	1.066	676,42
0,76 - 1,00	1.135	1.002,73	91	80,54	1	1,00	69	61,84	1.296	1.146,11
1,01 - 1,50	1.426	1.817,25	104	131,95	1	1,40	100	129,90	1.631	2.080,50
1,51 - 2,00	1.379	2.450,97	94	166,88	1	1,60	85	153,12	1.559	2.772,57
2,01 - 2,50	973	2.222,15	71	163,08	5	11,42	52	118,66	1.101	2.515,31
2,51 - 3,00	925	2.574,25	51	142,44	13	35,94	46	128,96	1.035	2.881,59
3,01 - 3,50	598	1.964,44	33	109,24	7	22,62	23	74,64	661	2.170,94
3,51 - 4,00	583	2.218,52	40	151,46	10	39,01	36	136,96	669	2.545,95
4,01 - 4,50	329	1.414,82	9	38,08	5	21,43	25	106,04	368	1.580,37
4,51 - 5,00	350	1.676,20	22	105,04	13	63,29	21	101,49	406	1.946,02
5,01 - 7,50	1.007	6.188,14	61	370,37	27	164,62	42	255,60	1.137	6.978,73
7,51 - 10,00	385	3.332,07	37	317,35	24	209,32	24	210,13	470	4.068,87
10,01 - 12,50	152	1.695,95	25	288,58	10	112,95	10	112,64	197	2.210,12
12,51 - 15,00	119	1.627,48	20	277,96	2	29,46	7	95,65	148	2.030,55
15,01 - 20,00	118	2.082,68	29	512,66	8	137,26	12	203,35	167	2.935,95
20,01 - 25,00	49	1.079,17	13	285,69	4	87,54	7	162,39	73	1.614,79
25,01 - 30,00	26	718,13	10	276,26	3	90,00	5	143,29	44	1.227,68
30,01 - 40,00	22	756,26	16	546,71	4	129,95	—	—	42	1.432,92
40,01 - 50,00	12	540,80	9	408,36	2	86,59	1	48,00	24	1.083,75
50,01 - 75,00	10	603,29	11	650,64	1	55,70	1	64,35	23	1.373,98
75,01 - 100,00	8	668,83	7	610,04	2	175,00	3	263,25	20	1.717,12
100,01 - 150,00	4	531,84	11	1.314,09	—	—	1	134,50	16	1.980,43
150,01 - 200,00	1	198,15	6	1.046,18	—	—	—	—	7	1.244,33
200,01 - 250,00	—	—	5	1.126,34	—	—	1	242,14	6	1.368,48
250,01 - 500,00	—	—	11	4.138,35	—	—	1	334,50	12	4.472,85
500,01 - 1.000,00	—	—	4	2.543,49	—	—	—	—	4	2.543,49
1.000,01 - 2.500,00	—	—	4	5.887,26	—	—	—	—	4	5.887,26
oltre 2.500	—	—	—	—	—	—	—	—	—	—
TOTALE	12.314	38.516,75	993	21.774,11	143	1.476,10	705	3.344,39	14.155	65.111,35

REGIONE AGRARIA 8 (C)

Senza terreno agrario	2	—	—	—	—	—	—	—	2	—
fino a 0,10	31	2,79	—	—	—	—	—	—	31	2,79
0,11 - 0,20	99	17,96	1	0,20	—	—	1	0,15	101	18,31
0,21 - 0,30	103	29,08	2	0,52	—	—	—	—	105	29,60
0,31 - 0,40	190	74,16	2	0,80	—	—	3	1,20	195	76,16
0,41 - 0,50	147	71,32	6	2,95	—	—	4	2,00	157	76,27
0,51 - 0,75	308	195,33	6	3,90	—	—	10	6,09	324	205,32
0,76 - 1,00	574	529,27	15	13,92	—	—	30	28,44	619	571,63
1,01 - 1,50	698	922,18	32	41,49	—	—	12	16,13	742	979,80
1,51 - 2,00	649	1.194,60	22	41,23	1	2,00	22	41,20	694	1.279,03
2,01 - 2,50	537	1.255,21	11	26,00	—	—	19	46,30	567	1.327,51
2,51 - 3,00	488	1.382,97	17	48,91	1	3,00	15	42,07	521	1.476,95
3,01 - 3,50	321	1.071,66	18	59,59	3	9,92	10	34,05	352	1.175,22
3,51 - 4,00	293	1.127,53	15	57,66	1	4,00	12	47,15	321	1.236,34
4,01 - 4,50	169	732,03	5	21,65	1	4,50	3	12,97	178	771,15
4,51 - 5,00	187	907,87	10	48,72	3	14,80	6	29,10	206	1.000,49
5,01 - 7,50	353	2.143,26	27	171,38	14	87,17	9	55,43	403	2.457,24
7,51 - 10,00	160	1.368,60	9	82,53	1	8,00	9	80,81	179	1.539,94
10,01 - 12,50	49	548,16	7	80,90	1	10,10	2	23,30	59	662,46
12,51 - 15,00	41	569,56	7	96,09	8	113,76	3	40,20	59	819,61
15,01 - 20,00	28	492,24	3	50,62	4	72,66	1	16,00	36	631,52
20,01 - 25,00	3	69,14	3	69,27	2	43,43	1	25,00	9	206,84
25,01 - 30,00	10	275,64	4	113,71	1	26,00	1	28,00	16	443,35
30,01 - 40,00	8	259,45	5	175,55	—	—	3	106,54	16	541,54
40,01 - 50,00	3	142,00	4	191,79	—	—	1	49,00	8	382,79
50,01 - 75,00	6	353,38	7	431,11	1	71,00	—	—	14	855,49
75,01 - 100,00	4	348,20	4	331,21	—	—	—	—	8	679,41
100,01 - 150,00	—	—	6	698,33	—	—	—	—	6	698,33
150,01 - 200,00	—	—	3	558,00	—	—	1	166,83	4	724,83
200,01 - 250,00	—	—	—	—	—	—	—	—	—	—
250,01 - 500,00	—	—	4	1.570,30	—	—	—	—	4	1.570,30
500,01 - 1.000,00	—	—	1	688,80	—	—	—	—	1	688,80
1.000,01 - 2.500,00	—	—	4	4.959,47	—	—	—	—	4	4.959,47
oltre 2.500	—	—	—	—	—	—	—	—	—	—
TOTALE	5.461	16.083,59	260	10.636,60	42	470,34	178	897,96	5.941	28.088,49

Segue Tav. 10 — Aziende per forma di conduzione, classe di superficie e regione agraria

Superficie in ettari

CLASSI DI SUPERFICIE DELE AZIENDE <i>Ettari</i>	CONDUZIONE DIRETTA DEL COLTIVATORE		CONDUZIONE CON SALARIATI E/O COMPARTICIPANTI		CONDUZIONE A COLONIA PARZIARIA APPODERATA		ALTRA FORMA DI CONDUZIONE		T O T A L E	
	Aziende	Superficie	Aziende	Superficie	Aziende	Superficie	Aziende	Superficie	Aziende	Superficie
REGIONE AGRARIA 9 (C)										
Senza terreno agrario	—	—	—	—	—	—	—	—	—	—
fino a 0,10	81	5,92	8	0,61	—	—	—	—	89	6,53
0,11 - 0,20	197	34,08	23	3,75	—	—	1	0,18	221	38,01
0,21 - 0,30	120	31,08	27	7,13	—	—	—	—	147	38,21
0,31 - 0,40	287	103,55	27	9,94	—	—	—	—	315	113,85
0,41 - 0,50	170	79,79	24	11,02	—	—	1	0,36	194	90,81
0,51 - 0,75	554	365,00	88	56,97	—	—	—	—	642	421,97
0,76 - 1,00	605	547,55	99	91,12	—	—	—	—	707	641,47
1,01 - 1,50	1.093	1.408,63	102	130,87	1	1,35	3	2,80	1.206	1.554,16
1,51 - 2,00	1.132	2.023,21	120	213,60	8	14,76	10	13,31	1.281	2.290,03
2,01 - 2,50	906	2.078,82	71	162,04	11	25,79	21	38,46	1.006	2.309,40
2,51 - 3,00	885	2.463,07	69	191,37	20	58,45	18	42,75	1.004	2.795,58
3,01 - 3,50	529	1.745,25	32	105,63	20	66,01	30	82,69	598	1.973,92
3,51 - 4,00	507	1.915,72	27	103,75	29	111,58	17	57,03	580	2.197,17
4,01 - 4,50	293	1.254,34	20	86,73	24	103,19	17	66,12	344	1.474,15
4,51 - 5,00	254	1.216,22	20	94,84	22	107,20	7	29,89	301	1.442,70
5,01 - 7,50	469	2.825,37	54	329,84	22	94,84	5	24,44	594	3.592,84
7,51 - 10,00	157	1.356,02	23	200,15	56	345,06	15	92,57	211	1.814,28
10,01 - 12,50	59	664,97	11	122,95	25	207,60	6	50,51	80	899,32
12,51 - 15,00	25	342,27	9	126,78	8	88,10	2	23,30	46	639,58
15,01 - 20,00	22	367,54	16	271,92	10	141,87	2	28,66	48	805,66
20,01 - 25,00	7	150,96	8	184,09	9	146,70	1	19,50	18	401,10
25,01 - 30,00	10	281,72	4	108,45	3	66,05	—	—	19	526,15
30,01 - 40,00	3	101,39	4	140,60	4	110,58	1	25,40	7	241,99
40,01 - 50,00	1	43,98	3	138,94	—	—	—	—	5	225,92
50,01 - 75,00	2	149,00	3	168,26	1	43,00	—	—	5	317,26
75,01 - 100,00	2	180,86	3	278,87	—	—	—	—	5	459,73
100,01 - 150,00	—	—	2	240,21	—	—	—	—	2	240,21
150,01 - 200,00	—	—	1	163,00	—	—	—	—	1	163,00
200,01 - 250,00	—	—	2	481,00	—	—	—	—	2	481,00
250,01 - 500,00	—	—	3	1.048,85	—	—	—	—	3	1.048,85
500,01 - 1.000,00	—	—	7	5.120,37	—	—	—	—	7	5.120,37
1.000,01 - 2.500,00	—	—	6	9.553,00	—	—	—	—	6	9.553,00
oltre 2.500	—	—	1	5.344,40	—	—	—	—	1	5.344,40
TOTALE	8.370	21.736,31	917	25.291,05	251	1.637,29	157	597,97	9.695	49.262,62

REGIONE AGRARIA 10 (C)										
Senza terreno agrario	1	—	—	—	—	—	—	—	1	—
fino a 0,10	19	1,51	1	0,09	—	—	—	—	20	1,60
0,11 - 0,20	53	9,56	4	0,79	—	—	3	0,55	60	10,90
0,21 - 0,30	56	15,37	3	0,84	—	—	1	0,30	60	16,51
0,31 - 0,40	78	30,19	5	1,83	—	—	3	1,15	86	33,17
0,41 - 0,50	60	29,18	4	1,94	—	—	8	3,94	72	35,06
0,51 - 0,75	129	81,86	15	9,92	—	—	12	7,71	156	99,49
0,76 - 1,00	245	225,26	21	19,78	—	—	15	13,53	281	258,57
1,01 - 1,50	264	339,73	32	40,08	1	1,50	31	40,24	328	421,55
1,51 - 2,00	299	543,16	30	53,85	1	2,00	36	65,20	366	664,21
2,01 - 2,50	180	415,06	17	39,60	8	18,35	20	46,33	225	519,34
2,51 - 3,00	187	530,82	21	59,50	8	23,40	26	74,11	242	687,83
3,01 - 3,50	134	444,47	10	31,98	8	27,00	16	53,09	168	556,54
3,51 - 4,00	111	425,17	15	57,07	12	46,14	20	75,50	158	603,88
4,01 - 4,50	72	309,61	9	38,58	9	39,27	7	29,67	97	417,13
4,51 - 5,00	70	336,90	8	39,15	21	101,36	16	77,50	115	554,91
5,01 - 7,50	170	1.044,54	27	168,94	52	320,79	24	155,41	273	1.689,68
7,51 - 10,00	77	659,49	16	136,82	41	348,12	14	117,85	148	1.262,28
10,01 - 12,50	29	319,03	13	148,59	11	124,90	9	103,29	62	695,81
12,51 - 15,00	25	336,43	6	83,28	17	230,79	6	80,71	54	731,21
15,01 - 20,00	19	342,38	12	211,48	7	123,51	4	67,89	42	745,26
20,01 - 25,00	3	64,83	7	156,19	7	151,25	4	85,85	21	458,12
25,01 - 30,00	3	84,77	6	161,41	—	—	2	55,03	11	301,21
30,01 - 40,00	5	169,60	5	178,87	—	—	1	32,60	11	381,07
40,01 - 50,00	1	46,80	1	43,40	—	—	1	40,50	3	130,70
50,01 - 75,00	4	249,39	6	403,77	—	—	2	106,30	12	759,46
75,01 - 100,00	—	—	3	282,35	—	—	—	—	3	282,35
100,01 - 150,00	—	—	4	550,59	—	—	—	—	4	550,59
150,01 - 200,00	—	—	3	484,50	—	—	—	—	3	484,50
200,01 - 250,00	—	—	—	—	—	—	—	—	—	—
250,01 - 500,00	—	—	—	—	—	—	—	—	—	—
500,01 - 1.000,00	—	—	—	—	—	—	—	—	—	—
1.000,01 - 2.500,00	—	—	—	—	—	—	—	—	—	—
oltre 2.500	—	—	—	—	—	—	—	—	—	—
TOTALE	2.294	7.055,11	304	3.405,19	203	1.558,38	281	1.334,25	3.082	13.352,93

Segue Tav. 10 — Aziende per forma di conduzione, classe di superficie e regione agraria

Superficie in ettari

CLASSI DI SUPERFICIE DELLE AZIENDE Ettari	CONDUZIONE DIRETTA DEL COLTIVATORE		CONDUZIONE CON SALARIATI E/O COMPARTECIPANTI		CONDUZIONE A COLONIA PARZIARIA APPODERATA		ALTRA FORMA DI CONDUZIONE		T O T A L E	
	Aziende	Superficie	Aziende	Superficie	Aziende	Superficie	Aziende	Superficie	Aziende	Superficie
REGIONE AGRARIA 11 (C)										
Senza terreno agrario	—	—	—	—	—	—	—	—	—	—
fino a 0,10	17	1,22	—	—	—	—	—	—	17	1,22
0,11 - 0,20	55	9,74	—	—	—	—	6	1,20	61	10,94
0,21 - 0,30	67	18,54	2	0,55	—	—	2	0,56	71	19,65
0,31 - 0,40	137	52,61	1	0,40	—	—	8	3,03	146	56,04
0,41 - 0,50	122	58,46	—	—	—	—	8	3,91	130	62,37
0,51 - 0,75	205	129,96	3	1,88	—	—	13	8,30	221	140,14
0,76 - 1,00	398	360,78	8	7,27	1	1,00	30	26,39	437	395,44
1,01 - 1,50	435	568,35	7	9,11	10	13,27	30	38,14	482	628,87
1,51 - 2,00	352	641,36	11	20,40	10	18,08	38	69,61	411	749,45
2,01 - 2,50	259	601,25	9	21,69	4	9,22	22	50,80	294	682,96
2,51 - 3,00	211	592,72	7	21,00	7	19,12	18	51,02	243	683,86
3,01 - 3,50	146	482,88	4	13,54	3	10,00	14	46,88	167	553,30
3,51 - 4,00	103	392,97	2	7,20	8	30,83	14	53,28	127	484,28
4,01 - 4,50	82	354,39	1	4,30	3	12,72	4	17,20	90	388,61
4,51 - 5,00	70	339,13	4	19,13	3	14,80	4	19,58	81	392,64
5,01 - 7,50	155	971,45	15	100,89	10	64,81	23	142,39	203	1.279,54
7,51 - 10,00	76	663,80	7	59,90	20	171,42	12	103,54	115	998,66
10,01 - 12,50	33	371,64	2	23,94	9	103,48	7	77,98	51	577,04
12,51 - 15,00	10	139,03	6	84,77	—	—	9	121,90	25	345,70
15,01 - 20,00	18	315,48	7	123,33	3	48,70	9	159,07	37	646,58
20,01 - 25,00	10	228,01	6	143,49	1	25,00	3	64,15	20	460,65
25,01 - 30,00	7	188,03	5	138,04	1	29,00	5	139,96	18	495,03
30,01 - 40,00	9	325,97	5	185,69	2	75,40	5	181,26	21	768,32
40,01 - 50,00	6	264,72	4	174,70	—	—	1	43,65	11	483,07
50,01 - 75,00	2	122,50	5	320,50	—	—	7	419,16	14	862,16
75,01 - 100,00	3	241,08	3	252,76	—	—	4	362,04	10	855,88
100,01 - 150,00	2	227,45	7	907,44	—	—	4	446,52	13	1.581,41
150,01 - 200,00	1	156,00	2	339,26	—	—	—	—	3	495,26
200,01 - 250,00	—	—	3	669,86	—	—	—	—	3	669,86
250,01 - 500,00	—	—	9	3.525,94	—	—	—	—	9	3.525,94
500,01 - 1.000,00	—	—	2	1.181,54	—	—	—	—	2	1.181,54
1.000,01 - 2.500,00	—	—	—	—	—	—	—	—	—	—
oltre 2.500	—	—	—	—	—	—	—	—	—	—
TOTALE	2.991	8.819,52	147	8.358,52	95	646,85	300	2.651,52	3.533	20.476,41

REGIONE AGRARIA 12 (C)

Senza terreno agrario	—	—	—	—	—	—	—	—	—	—
fino a 0,10	20	1,68	5	0,42	—	—	—	—	25	2,10
0,11 - 0,20	39	7,18	8	1,23	—	—	—	—	47	8,41
0,21 - 0,30	51	14,39	8	2,40	—	—	—	—	59	16,79
0,31 - 0,40	58	22,29	9	3,39	—	—	—	—	67	25,68
0,41 - 0,50	42	20,47	3	1,50	—	—	—	—	45	21,97
0,51 - 0,75	89	56,37	10	6,55	—	—	1	0,60	100	63,52
0,76 - 1,00	129	118,17	20	18,80	—	—	—	—	149	136,97
1,01 - 1,50	167	214,85	21	27,14	—	—	3	4,10	191	246,09
1,51 - 2,00	156	282,58	14	26,05	—	—	2	4,00	172	312,63
2,01 - 2,50	93	215,42	13	30,43	—	—	3	6,70	109	252,55
2,51 - 3,00	96	271,64	14	40,25	—	—	3	8,50	113	320,39
3,01 - 3,50	57	189,48	7	23,25	—	—	—	—	64	212,73
3,51 - 4,00	58	224,06	9	35,02	—	—	—	—	67	259,08
4,01 - 4,50	24	102,06	13	56,78	—	—	2	8,90	39	157,74
4,51 - 5,00	33	159,30	10	49,00	—	—	3	14,55	46	222,85
5,01 - 7,50	67	411,34	19	118,41	—	—	5	29,89	91	559,64
7,51 - 10,00	37	331,05	17	146,35	1	8,00	7	63,00	62	548,40
10,01 - 12,50	25	284,08	7	77,50	—	—	—	—	32	361,58
12,51 - 15,00	13	184,74	14	202,68	—	—	2	30,00	29	417,42
15,01 - 20,00	14	251,79	10	181,95	1	18,91	1	18,00	26	470,65
20,01 - 25,00	9	198,02	3	67,90	—	—	2	45,25	14	311,17
25,01 - 30,00	2	60,00	3	84,00	4	113,52	4	116,50	13	374,02
30,01 - 40,00	8	280,69	7	254,92	—	—	1	37,00	16	572,61
40,01 - 50,00	1	44,50	3	131,00	—	—	4	183,90	8	359,40
50,01 - 75,00	4	242,76	1	68,00	—	—	3	193,37	8	504,13
75,01 - 100,00	2	160,40	1	78,00	1	100,00	—	—	4	338,40
100,01 - 150,00	2	227,00	1	130,00	—	—	—	—	3	357,00
150,01 - 200,00	1	199,15	—	—	—	—	—	—	1	199,15
200,01 - 250,00	1	202,00	2	425,67	—	—	—	—	3	627,67
250,01 - 500,00	—	—	1	480,00	—	—	—	—	2	930,00
500,01 - 1.000,00	—	—	2	1.592,18	—	—	—	—	2	1.592,18
1.000,01 - 2.500,00	—	—	—	—	—	—	—	—	—	—
oltre 2.500	—	—	—	—	—	—	—	—	—	—
TOTALE	1.298	4.977,46	255	4.360,77	7	240,43	47	1.214,26	1.607	10.792,92

Segue Tav. 10 — Aziende per forma di conduzione, classe di superficie e regione agraria

Superficie in ettari

CLASSI DI SUPERFICIE DELLE AZIENDE Ettari	CONDUZIONE DIRETTA DEL COLTIVATORE		CONDUZIONE CON SALARIATI E/O COMPARTICIPANTI		CONDUZIONE A COLONIA PARZIARIA APPODERATA		ALTRA FORMA DI CONDUZIONE		T O T A L E	
	Aziende	Superficie	Aziende	Superficie	Aziende	Superficie	Aziende	Superficie	Aziende	Superficie
REGIONE AGRARIA 13 (C)										
Senza terreno agrario	19	—	—	—	—	—	—	—	19	—
fino a 0,10	659	40,26	82	5,33	—	—	—	—	745	45,91
0,11 - 0,20	610	98,76	49	7,79	—	—	4	0,32	663	107,21
0,21 - 0,30	494	128,87	47	12,04	—	—	4	0,66	542	141,18
0,31 - 0,40	628	228,05	46	16,77	—	—	1	0,27	679	246,67
0,41 - 0,50	397	185,11	37	17,10	—	—	5	1,85	436	203,05
0,51 - 0,75	1.108	723,92	58	36,80	—	—	2	0,84	1.184	772,38
0,76 - 1,00	722	651,01	58	52,99	—	—	18	11,66	791	713,61
1,01 - 1,50	991	1.245,19	64	81,30	2	2,72	11	9,61	1.071	1.346,78
1,51 - 2,00	425	754,65	54	95,66	1	1,54	14	17,57	492	873,10
2,01 - 2,50	274	617,25	31	71,85	—	—	12	21,25	313	707,64
2,51 - 3,00	181	500,43	29	81,01	1	2,59	8	18,54	214	591,95
3,01 - 3,50	104	338,47	23	76,52	2	6,76	3	7,92	130	425,25
3,51 - 4,00	96	362,60	22	83,71	1	3,89	1	3,50	122	461,53
4,01 - 4,50	73	314,03	22	93,70	—	—	3	11,33	95	407,73
4,51 - 5,00	50	237,91	15	72,40	3	15,00	3	—	71	339,26
5,01 - 7,50	144	882,73	41	257,31	3	19,60	4	13,95	192	1.183,73
7,51 - 10,00	50	439,25	27	231,55	3	24,90	1	24,09	81	705,20
10,01 - 12,50	27	306,05	26	286,70	1	10,02	—	9,50	54	602,77
12,51 - 15,00	15	209,38	21	293,86	2	27,35	—	—	38	530,59
15,01 - 20,00	22	374,91	26	449,82	1	19,61	1	—	50	861,34
20,01 - 25,00	15	340,08	15	352,41	—	—	2	17,00	32	735,88
25,01 - 30,00	12	327,89	18	502,47	—	—	—	43,39	30	830,36
30,01 - 40,00	5	165,28	15	528,30	—	—	—	—	20	693,58
40,01 - 50,00	2	85,57	3	130,36	—	—	—	—	5	215,93
50,01 - 75,00	1	71,79	10	611,65	—	—	—	—	11	683,44
75,01 - 100,00	—	—	4	346,14	—	—	—	—	4	346,14
100,01 - 150,00	1	111,80	9	1.056,40	—	—	—	—	10	1.168,20
150,01 - 200,00	—	—	3	492,29	—	—	—	—	3	492,29
200,01 - 250,00	—	—	4	894,10	—	—	—	—	4	894,10
250,01 - 500,00	—	—	4	1.433,44	—	—	—	—	4	1.433,44
500,01 - 1.000,00	—	—	1	721,26	—	—	—	—	1	721,26
1.000,01 - 2.500,00	—	—	—	—	—	—	—	—	—	—
oltre 2.500	—	—	—	—	—	—	—	—	—	—
TOTALE	7.125	9.741,24	864	9.393,03	20	133,98	97	213,25	8.106	19.481,50

REGIONE AGRARIA 14 (C)

Senza terreno agrario	—	—	—	—	—	—	—	—	—	—
fino a 0,10	43	3,48	3	0,24	—	—	—	—	47	3,82
0,11 - 0,20	111	19,79	3	0,58	—	—	1	0,10	116	20,72
0,21 - 0,30	124	34,18	2	0,60	—	—	2	0,35	129	35,66
0,31 - 0,40	198	76,14	7	2,65	—	—	3	0,88	211	81,05
0,41 - 0,50	145	68,56	8	3,87	—	—	6	2,26	158	74,82
0,51 - 0,75	302	191,17	15	9,66	—	—	5	2,39	330	209,44
0,76 - 1,00	415	373,42	24	22,00	1	1,00	13	8,61	476	428,69
1,01 - 1,50	597	769,94	30	37,09	2	2,81	36	32,27	676	870,68
1,51 - 2,00	503	903,90	35	62,82	6	11,70	47	60,84	585	1.051,69
2,01 - 2,50	423	973,09	25	57,91	9	21,45	41	73,27	494	1.138,62
2,51 - 3,00	326	912,17	23	63,88	15	43,69	37	86,17	414	1.163,34
3,01 - 3,50	200	656,91	16	52,78	13	43,06	50	143,60	247	812,50
3,51 - 4,00	221	833,86	12	45,73	13	49,45	18	59,75	280	1.059,11
4,01 - 4,50	154	658,74	8	34,57	13	49,45	34	130,07	198	846,07
4,51 - 5,00	128	615,15	11	53,27	12	50,57	24	102,19	181	873,00
5,01 - 7,50	367	2.225,45	36	223,13	20	98,68	22	105,90	529	3.227,26
7,51 - 10,00	133	1.145,06	20	172,67	76	472,37	50	306,31	219	1.903,25
10,01 - 12,50	80	900,24	14	159,21	43	383,53	23	201,99	136	1.531,73
12,51 - 15,00	28	372,65	8	110,86	29	325,69	13	146,59	64	871,01
15,01 - 20,00	47	808,34	16	279,17	18	247,26	10	140,24	88	1.508,93
20,01 - 25,00	15	333,60	10	226,48	19	321,99	6	99,43	34	762,30
25,01 - 30,00	9	246,75	9	252,05	5	114,26	4	87,96	32	881,24
30,01 - 40,00	9	309,44	8	267,84	10	275,79	4	106,65	22	754,36
40,01 - 50,00	5	228,76	9	405,59	—	—	5	177,08	16	728,23
50,01 - 75,00	4	244,11	12	775,72	1	47,48	1	46,40	20	1.250,02
75,01 - 100,00	3	240,23	4	356,55	—	—	4	230,19	7	596,78
100,01 - 150,00	2	226,50	5	559,12	—	—	—	—	9	1.064,84
150,01 - 200,00	—	—	4	679,72	2	279,22	—	—	4	679,72
200,01 - 250,00	—	—	—	—	—	—	—	—	—	—
250,01 - 500,00	—	—	7	2.497,99	—	—	—	—	7	2.497,99
500,01 - 1.000,00	—	—	1	936,09	—	—	—	—	1	936,09
1.000,01 - 2.500,00	—	—	—	—	—	—	—	—	—	—
oltre 2.500	—	—	—	—	—	—	—	—	—	—
TOTALE	4.592	14.371,63	385	8.349,84	294	2.790,00	459	2.351,49	5.730	27.822,96

Segue TAV. 10 — Aziende per forma di conduzione, classe di superficie e regione agraria

Superficie in ettari

CLASSI DI SUPERFICIE DELLE AZIENDE <i>Ettari</i>	CONDUZIONE DIRETTA DEL COLTIVATORE		CONDUZIONE CON SALARIATI E/O COMPARTICIPANTI		CONDUZIONE A COLONIA PARZIARIA APPODEGATA		ALTRA FORMA DI CONDUZIONE		T O T A L E	
	Aziende	Superficie	Aziende	Superficie	Aziende	Superficie	Aziende	Superficie	Aziende	Superficie
REGIONE AGRARIA 15 (C)										
Senza terreno agrario	6	—	—	—	—	—	—	—	6	—
fino a 0,10	77	5,38	1	0,10	—	—	1	0,10	79	5,58
0,11 - 0,20 . . .	122	20,85	5	0,87	—	—	1	0,15	128	21,87
0,21 - 0,30 . . .	134	35,58	8	2,16	—	—	1	0,30	143	38,04
0,31 - 0,40 . . .	156	58,67	9	3,28	—	—	4	1,42	169	63,37
0,41 - 0,50 . . .	126	59,79	9	4,10	—	—	1	0,45	136	64,34
0,51 - 0,75 . . .	224	141,46	23	14,37	—	—	—	—	247	155,83
0,76 - 1,00 . . .	271	241,15	26	23,70	—	—	9	8,03	306	272,88
1,01 - 1,50 . . .	332	428,00	48	62,20	1	1,15	21	26,49	402	517,84
1,51 - 2,00 . . .	215	386,07	30	52,97	—	—	15	27,21	260	466,25
2,01 - 2,50 . . .	150	342,45	40	91,20	—	—	12	28,33	202	461,98
2,51 - 3,00 . . .	127	352,56	18	49,42	—	—	11	31,49	156	433,47
3,01 - 3,50 . . .	85	279,76	24	77,59	1	3,25	10	33,29	120	393,89
3,51 - 4,00 . . .	64	241,30	12	45,32	—	—	10	38,33	86	324,95
4,01 - 4,50 . . .	64	274,79	13	55,49	—	—	2	8,49	79	338,77
4,51 - 5,00 . . .	47	225,42	4	18,98	—	—	7	33,38	58	277,78
5,01 - 7,50 . . .	122	749,93	26	159,96	1	6,93	20	125,66	169	1.042,48
7,51 - 10,00 . . .	39	340,88	17	146,75	—	—	19	169,06	75	556,69
10,01 - 12,50 . . .	29	318,42	11	123,03	3	33,79	9	99,36	52	574,60
12,51 - 15,00 . . .	15	206,40	10	138,12	—	—	9	122,48	34	467,00
15,01 - 20,00 . . .	22	382,04	11	194,55	1	18,13	5	85,97	39	580,69
20,01 - 25,00 . . .	9	203,72	6	128,55	—	—	4	86,69	19	418,96
25,01 - 30,00 . . .	4	112,85	3	85,01	—	—	3	86,35	10	284,21
30,01 - 40,00 . . .	10	345,80	4	141,79	—	—	6	208,89	20	596,48
40,01 - 50,00 . . .	2	95,00	—	—	—	—	1	46,00	3	141,00
50,01 - 75,00 . . .	2	132,15	3	174,30	1	53,08	3	193,19	9	552,72
75,01 - 100,00 . . .	6	520,29	—	—	—	—	1	89,87	7	610,16
100,01 - 150,00 . . .	7	882,65	2	258,23	—	—	—	—	9	1.140,88
150,01 - 200,00 . . .	2	345,00	1	169,00	—	—	—	—	3	514,00
200,01 - 250,00 . . .	—	—	1	212,00	—	—	—	—	1	212,00
250,01 - 500,00 . . .	—	—	3	1.120,87	—	—	—	—	3	1.120,87
500,01 - 1.000,00 . . .	—	—	1	602,00	—	—	—	—	1	602,00
1.000,01 - 2.500,00 . . .	—	—	2	3.769,61	—	—	—	—	2	3.769,61
oltre 2.500	—	—	—	—	—	—	—	—	—	—
TOTALE . . .	2.469	7.728,36	371	7.925,52	8	116,33	185	1.550,98	3.033	17.321,19

REGIONE AGRARIA 16 (P)

Senza terreno agrario	10	—	—	—	—	—	—	—	10	—
fino a 0,10	410	29,46	95	6,76	—	—	—	—	505	36,22
0,11 - 0,20 . . .	1.162	194,46	117	18,09	—	—	1	0,18	1.280	212,73
0,21 - 0,30 . . .	837	220,27	37	9,57	—	—	3	0,77	877	230,61
0,31 - 0,40 . . .	1.578	580,20	42	15,31	—	—	4	1,49	1.624	597,00
0,41 - 0,50 . . .	725	337,18	14	6,48	—	—	3	1,36	742	345,02
0,51 - 0,75 . . .	2.597	1.684,84	42	26,57	—	—	12	7,29	2.651	1.718,70
0,76 - 1,00 . . .	1.359	1.199,96	22	18,42	—	—	1	0,99	1.382	1.219,37
1,01 - 1,50 . . .	1.780	2.209,93	25	32,84	1	1,48	9	10,58	1.815	2.254,83
1,51 - 2,00 . . .	745	1.293,27	10	16,78	—	—	7	12,77	762	1.322,82
2,01 - 2,50 . . .	298	559,71	8	17,95	—	—	12	26,87	318	704,53
2,51 - 3,00 . . .	181	495,28	6	16,71	—	—	5	13,91	192	525,90
3,01 - 3,50 . . .	52	170,14	6	20,11	—	—	2	6,66	60	196,91
3,51 - 4,00 . . .	33	123,71	4	14,80	—	—	4	14,96	41	153,47
4,01 - 4,50 . . .	18	76,73	3	13,39	—	—	3	13,14	24	103,26
4,51 - 5,00 . . .	12	56,77	1	4,55	—	—	1	5,00	14	66,32
5,01 - 7,50 . . .	43	270,12	7	40,67	1	5,90	1	5,15	52	321,84
7,51 - 10,00 . . .	7	60,66	2	17,77	—	—	2	16,80	11	95,23
10,01 - 12,50 . . .	3	35,27	2	22,82	—	—	1	10,55	6	68,64
12,51 - 15,00 . . .	8	110,84	7	95,97	—	—	—	—	15	206,81
15,01 - 20,00 . . .	5	80,76	6	111,60	—	—	1	19,41	12	211,77
20,01 - 25,00 . . .	8	174,98	2	43,59	—	—	—	—	10	218,57
25,01 - 30,00 . . .	3	82,18	1	25,97	—	—	—	—	4	108,15
30,01 - 40,00 . . .	8	267,95	1	34,48	—	—	—	—	9	302,43
40,01 - 50,00 . . .	1	43,92	2	89,90	—	—	—	—	3	133,82
50,01 - 75,00 . . .	1	71,77	1	63,00	—	—	—	—	2	134,77
75,01 - 100,00 . . .	—	—	2	157,53	—	—	—	—	2	157,53
100,01 - 150,00 . . .	—	—	2	257,24	—	—	—	—	2	257,24
150,01 - 200,00 . . .	—	—	—	—	—	—	—	—	—	—
200,01 - 250,00 . . .	—	—	1	231,34	—	—	—	—	1	231,34
250,01 - 500,00 . . .	—	—	—	—	—	—	—	—	—	—
500,01 - 1.000,00 . . .	—	—	1	784,02	—	—	—	—	1	784,02
1.000,01 - 2.500,00 . . .	—	—	—	—	—	—	—	—	—	—
oltre 2.500	—	—	—	—	—	—	—	—	—	—
TOTALE . . .	11.884	10.530,36	469	2.214,23	2	7,38	72	167,88	12.427	12.919,85

Segue Tav. 10 — Aziende per forma di conduzione, classe di superficie e regione agraria

Superficie in ettari

CLASSI DI SUPERFICIE DELLE AZIENDE <i>Ettari</i>	CONDUZIONE DIRETTA DEL COLTIVATORE		CONDUZIONE CON SALARIATI E/O COMPARTICIPANTI		CONDUZIONE A COLONIA PARZIARIA APPODERATA		ALTRA FORMA DI CONDUZIONE		T O T A L E		
	Aziende	Superficie	Aziende	Superficie	Aziende	Superficie	Aziende	Superficie	Aziende	Superficie	
REGIONE AGRARIA 17 (P)											
Senza terreno agrario fino a 0,10	45	3,97	—	—	—	—	—	—	—	45	3,97
0,11 - 0,20	164	31,11	4	0,76	—	—	1	0,15	169	32,02	
0,21 - 0,30	79	22,01	3	0,90	—	—	1	0,25	83	23,16	
0,31 - 0,40	192	75,85	6	2,38	—	—	3	1,20	201	79,43	
0,41 - 0,50	86	42,08	2	1,00	—	—	—	—	88	43,08	
0,51 - 0,75	120	75,20	8	4,94	—	—	5	3,01	133	83,15	
0,76 - 1,00	258	232,22	17	15,52	1	0,80	20	18,10	296	266,64	
1,01 - 1,50	423	535,77	17	21,51	3	3,87	17	21,84	460	582,99	
1,51 - 2,00	416	741,72	12	22,76	3	5,17	12	21,92	443	791,57	
2,01 - 2,50	180	411,70	9	20,71	3	7,10	11	25,99	203	465,50	
2,51 - 3,00	175	492,52	8	23,29	3	8,14	6	16,15	192	540,10	
3,01 - 3,50	129	422,34	10	33,35	4	13,30	6	19,79	149	488,78	
3,51 - 4,00	171	665,96	12	46,73	9	34,90	6	22,93	198	770,52	
4,01 - 4,50	106	456,76	9	38,71	1	4,36	3	13,25	119	513,08	
4,51 - 5,00	194	931,20	10	47,48	4	19,70	1	5,00	209	1 003,38	
5,01 - 7,50	762	4 709,42	24	149,83	16	100,49	2	12,24	304	4 971,98	
7,51 - 10,00	206	1 757,27	14	123,64	14	121,88	—	—	234	2 002,79	
10,01 - 12,50	78	872,76	21	239,97	4	46,00	—	—	103	1 158,73	
12,51 - 15,00	47	645,08	10	138,36	—	—	1	14,78	58	798,22	
15,01 - 20,00	49	348,46	26	462,21	2	34,65	1	15,78	78	1 361,10	
20,01 - 25,00	24	540,09	15	333,00	1	24,00	—	—	40	897,09	
25,01 - 30,00	23	541,66	11	291,99	2	54,30	—	—	36	987,95	
30,01 - 40,00	18	629,64	17	506,76	3	110,97	—	—	38	1 347,37	
40,01 - 50,00	8	362,41	6	274,38	—	—	—	—	14	636,79	
50,01 - 75,00	6	393,82	28	1 727,19	—	—	—	—	34	2 121,01	
75,01 - 100,00	2	169,50	13	1 120,07	—	—	—	—	15	1 289,57	
100,01 - 150,00	2	257,00	19	2 427,26	—	—	—	—	21	2 684,26	
150,01 - 200,00	1	198,10	11	1 958,00	—	—	—	—	12	2 156,10	
200,01 - 250,00	1	261,17	4	926,42	—	—	—	—	5	1 127,59	
250,01 - 500,00	—	—	6	2 046,12	—	—	—	—	6	2 046,12	
500,01 - 1 000,00	—	—	2	1 247,23	—	—	—	—	2	1 247,23	
1 000,01 - 2 500,00	—	—	1	1 215,68	—	—	—	—	1	1 215,68	
oltre 2.500	—	—	—	—	—	—	—	—	—	—	
TOTALE	3 365	17 366,79	355	15 568,15	73	589,63	96	212,38	4 489	33 736,95	

TAV. 11 — Aziende per forma di conduzione e comune

Superficie in ettari

N. d'ordine	C O M U N I	CONDUZIONE DIRETTA DEL COLTIVATORE		CONDUZIONE CON SALARIA- TI E/O COMPARTICIPANTI		CONDUZIONE A COLONIA PARZIARIA APPODERATA		ALTRA FORMA DI CONDUZIONE		T O T A L E	
		Aziende	Superficie	Aziende	Superficie	Aziende	Superficie	Aziende	Superficie	Aziende	Superficie
1	Acerno	361	938,01	45	5 850,84	—	—	15	93,75	421	6 882,60
2	Agròpoli	487	1 684,12	33	232,46	39	407,15	90	20,59	649	2 744,32
3	Albanella	941	2 715,44	15	587,29	14	145,52	35	118,76	1 005	3 667,01
4	Alfano	145	451,24	8	78,65	—	—	—	—	153	529,89
5	Altavilla Sientina	1 217	3 611,43	50	1 047,65	7	37,53	20	82,40	1 294	4 959,01
6	Amalfi	252	381,81	36	55,58	2	2,95	—	—	290	440,34
7	Angri	1 356	1 091,96	12	107,04	—	—	—	—	1 368	1 199,00
8	Aquara	734	1 689,21	37	588,65	—	—	42	299,42	813	2 577,28
9	Ascea	523	1 642,10	23	1 286,15	12	75,46	34	217,40	592	3 221,11
10	Atena Lucania	413	1 511,84	110	851,52	—	—	4	14,64	527	2 018,00
11	Atrani	7	4,53	—	—	—	—	—	—	7	4,53
12	Auletta	587	1 380,18	156	1 451,03	46	245,05	12	27,79	801	3 104,05
13	Baronissi	514	810,75	76	1 551,59	1	9,62	10	20,84	651	2 392,80
14	Battipaglia	420	2 453,81	57	2 756,39	4	21,80	4	10,84	485	5 242,84
15	Bellosguardo	422	1 334,58	2	80,01	1	26,00	—	—	425	1 440,59
16	Braconchio	695	864,78	57	502,72	—	—	—	—	752	1 367,50
17	Buccino	1 252	3 081,65	89	1 633,11	5	27,29	197	83,97	1 553	5 606,02
18	Buonabitacolo	271	697,52	61	1 245,59	19	137,34	3	13,71	354	2 094,16
19	Caggiano	603	2 086,58	137	1 317,18	1	8,27	3	18,60	744	3 430,63
20	Calvanico	223	570,69	35	764,05	—	—	—	—	258	1 334,74
21	Camerota	936	3 195,36	20	3 118,45	—	—	32	245,92	988	6 559,73
22	Campagna	1 671	6 801,71	67	4 413,66	2	10,70	3	8,50	1 743	11 312,57
23	Campora	248	780,15	16	1 901,28	—	—	2	3,65	266	2 714,08

Segue TAV. 11 — Aziende per forma di conduzione e comune

Superficie in ettari

N. d'ordine	C O M U N I	CONDUZIONE DIRETTA DEL COLTIVATORE		CONDUZIONE CON SALARIA-TI E/O COMPARTICIPANTI		CONDUZIONE A COLONIA PARZIARIA APPODERATA		ALTRA FORMA DI CONDUZIONE		T O T A L E	
		Aziende	Superficie	Aziende	Superficie	Aziende	Superficie	Aziende	Superficie	Aziende	Superficie
24	Cannalonga	205	498,82	12	669,86	9	75,50	—	—	226	1.244,18
25	Capaccio	1.046	5.831,62	61	3.882,22	10	104,05	18	57,07	1.135	9.874,96
26	Casalbuono	337	1.668,58	7	1.394,29	2	20,80	1	4,40	347	3.088,07
27	Casaletto Spartano	508	1.072,81	24	6.897,99	4	53,36	4	29,95	540	8.054,11
28	Casal Velino	629	1.308,07	92	827,32	64	430,72	121	404,29	906	2.970,40
29	Caselle in Pittari	338	1.103,99	7	2.154,61	3	70,51	14	799,44	362	4.128,55
30	Castelcivita	661	3.296,20	16	2.507,50	2	27,55	16	22,84	695	5.854,09
31	Castellabate	428	984,99	34	1.639,20	97	726,68	51	162,42	610	3.513,29
32	Castelnuovo Cilento	165	422,97	6	810,21	16	136,60	3	138,08	190	1.507,86
33	Castelnuovo di Conza	261	882,20	3	252,10	3	18,00	7	8,40	274	1.160,70
34	Castel San Giorgio	936	783,48	259	368,04	—	—	—	—	1.195	1.151,52
35	Castel San Lorenzo	575	1.253,71	25	175,40	6	48,00	13	21,81	619	1.498,92
36	Castiglione del Genovesi	130	341,71	49	583,61	—	—	10	22,06	189	947,38
37	Cava de' Tirreni	1.538	1.592,21	65	1.322,59	—	—	1	0,91	1.604	2.915,71
38	Celle di Bulgheria	290	1.143,01	92	1.333,96	1	18,91	8	89,70	391	2.585,58
39	Cântola	595	1.862,89	67	1.869,62	5	339,23	—	—	667	4.071,74
40	Ceraso	486	1.788,15	19	2.162,90	12	88,17	1	3,28	518	4.042,50
41	Cetara	101	339,94	16	137,05	—	—	—	—	117	476,99
42	Cicerale	448	1.799,57	41	1.759,11	6	147,46	—	—	495	3.706,14
43	Colliano	684	1.386,56	25	3.877,68	2	4,90	9	19,75	720	5.288,89
44	Conca dei Marini	107	87,97	2	4,35	—	—	1	0,75	110	93,70
45	Controne	276	327,73	36	315,39	—	—	24	97,33	336	740,45
46	Contursi	377	2.212,00	15	201,77	1	6,20	65	330,85	458	2.750,82
47	Corbara	221	256,27	31	146,56	—	—	4	4,61	256	407,44
48	Corleto Monforte	302	1.264,31	43	4.335,08	1	3,00	—	—	346	5.602,39
49	Caccaro Vètere	166	574,85	14	911,79	—	—	—	—	180	1.486,64
50	Èboli	1.487	5.216,03	121	5.936,08	2	29,80	1	3,50	1.611	11.185,41
51	Felitto	607	1.850,46	20	1.652,51	8	54,50	13	71,44	648	3.628,91
52	Fisciano	725	1.055,86	185	1.878,05	69	137,89	33	27,77	1.012	3.099,57
53	Furore	121	150,08	1	2,50	—	—	—	—	122	152,58
54	Futani	327	1.103,55	5	523,31	—	—	1	1,00	333	1.627,86
55	Giffoni Sei Casali	524	1.279,13	46	2.070,97	37	158,14	141	290,83	748	3.809,07
56	Giffoni Valle Piana	846	2.275,28	43	3.977,11	41	251,92	125	614,53	1.055	7.118,84
57	Gioi	293	816,92	38	1.239,35	1	6,00	14	149,80	346	2.212,07
58	Giungano	230	837,43	4	149,35	4	33,17	1	5,45	239	1.025,40
59	Ispani	125	257,27	47	232,87	—	—	6	91,18	178	581,32
60	Laureana Cilento	251	782,15	38	264,66	23	183,39	29	101,77	341	1.331,97
61	Laurino	503	1.737,26	13	3.572,91	—	—	51	298,05	567	5.608,22
62	Laurito	244	568,25	52	1.414,36	—	—	—	—	296	1.982,61
63	Laviano	399	1.154,98	42	3.639,34	—	—	11	12,96	452	4.807,28
64	Lustra	174	553,33	23	342,51	55	405,96	21	91,70	273	1.393,50
65	Magliano Vètere	225	654,88	32	1.593,03	—	—	1	166,83	258	2.414,74
66	Maiori	250	338,73	157	1.257,41	1	14,14	2	1,83	410	1.612,11
67	Mercato San Severino	1.195	1.206,77	156	1.472,15	8	18,99	39	48,55	1.398	2.746,46
68	Minori	126	143,23	40	60,04	—	—	3	3,53	169	206,80
69	Mòio della Civitella	429	725,22	14	842,13	1	8,00	17	56,06	461	1.631,41
70	Montano Antilia	502	1.734,53	10	1.938,27	—	—	—	—	512	3.672,80
71	Montecòrice	376	1.409,07	8	192,85	20	252,91	13	106,48	417	1.961,31
72	Montecorvino Pugliano	497	1.924,04	51	632,06	2	22,20	12	19,57	562	2.597,87
73	Montecorvino Rovella	790	2.721,74	47	1.733,13	13	107,19	48	92,07	898	4.654,13
74	Monteforte Cilento	182	613,56	8	1.250,50	—	—	39	82,70	229	1.946,76
75	Monte San Giacomo	437	865,59	39	3.606,01	7	78,28	5	22,76	488	4.572,64
76	Montesano sulla Marcellana	977	2.821,94	175	6.933,78	80	456,06	88	355,73	1.320	10.567,51
77	Morigerati	170	434,02	38	1.549,17	—	—	8	30,10	216	2.013,29
78	Nocera Inferiore	1.709	1.377,32	9	311,06	1	5,90	17	35,98	1.736	1.730,26
79	Nocera Superiore	943	966,05	4	238,22	2	3,90	12	8,21	961	1.216,38
80	Novi Velia	382	282,91	17	4.307,79	—	—	7	10,95	406	4.601,65
81	Ogliastro Cilento	363	911,65	9	150,14	9	107,64	23	115,64	404	1.285,07
82	Olèvano sul Tusciano	566	1.016,84	49	1.496,37	—	—	12	10,37	627	2.523,58
83	Oliveto Citra	730	2.169,16	27	1.053,43	1	4,20	77	251,03	835	3.477,82
84	Omignano	165	324,07	33	528,25	10	47,30	29	127,84	237	1.027,46
85	Òrria	299	1.312,68	6	566,89	—	—	35	465,49	340	2.345,06
86	Ottati	304	1.739,13	14	2.992,48	—	—	1	12,76	319	4.744,37
87	Padula	676	1.881,26	145	3.298,66	73	407,18	14	38,16	908	5.625,26
88	Pagani	991	790,68	97	162,47	—	—	23	36,40	1.111	989,55
89	Palomonte	790	2.115,44	23	625,37	8	69,98	36	69,41	857	2.881,20
90	Pellezzano	316	413,55	103	818,68	—	—	9	41,05	428	1.273,28
91	Perdifumo	388	1.128,97	37	713,64	24	155,09	50	246,12	499	2.243,82
92	Perito	270	998,11	14	437,52	11	108,10	20	736,21	315	2.279,94

Segue Tav. 11 — Aziende per forma di conduzione e comune

Superficie in ettari

N. d'ordine	C O M U N I	CONDUZIONE DIRETTA DEL COLTIVATORE		CONDUZIONE CON SALARIA- TI E/O COMPARTICIPANT.		CONDUZIONE A COLONIA PARZIARIA APPODERATA		ALTRA FORMA DI CONDUZIONE		T O T A L E	
		Aziende	Superficie	Aziende	Superficie	Aziende	Superficie	Aziende	Superficie	Aziende	Superficie
93	Pertosa	230	442,52	36	144,42	3	15,30	2	3,10	271	605,34
94	Petina	270	803,05	42	2.445,02	12	89,01	19	29,31	343	3.366,39
95	Piaggine	597	1.816,15	40	4.413,50	—	—	11	57,16	648	6.286,81
96	Pisciotta	593	1.679,75	75	1.380,04	—	—	—	—	668	3.059,79
97	Polla	704	2.200,72	125	1.831,21	37	313,73	2	7,56	868	4.353,22
98	Pòllica	411	1.073,41	32	311,04	53	513,76	94	633,37	590	2.531,58
99	Pontecagnano Faiano	460	1.576,20	65	1.524,99	43	304,73	12	30,25	580	3.436,17
100	Positano	215	211,88	36	400,87	—	—	2	2,72	253	615,47
101	Postiglione	669	2.234,40	33	1.588,91	9	113,00	95	289,67	806	4.225,98
102	Praiano	265	177,25	7	3,84	—	—	6	15,13	278	196,22
103	Prignano Cilento	221	891,55	14	87,82	15	180,58	8	39,19	258	1.199,14
104	Ravello	279	294,03	66	550,67	—	—	19	24,49	364	869,19
105	Ricigliano	310	1.357,21	7	979,00	8	107,87	21	90,58	346	2.534,66
106	Roccadàspide	1.298	3.948,35	77	1.910,93	14	143,43	40	167,54	1.429	6.170,25
107	Roccalgoriosa	415	1.769,82	54	512,17	5	194,52	29	1.057,46	503	3.533,97
108	Roccapiemonte	434	430,21	4	68,83	—	—	—	—	438	499,04
109	Rofrano	538	1.514,41	34	4.148,74	—	—	1	8,25	573	5.671,40
110	Romagnano al Monte	173	364,97	47	433,40	—	—	20	24,93	240	823,30
111	Roscigno	370	1.362,15	8	166,00	—	—	—	—	378	1.528,15
112	Rutino	142	438,48	42	194,77	12	95,03	26	155,59	222	883,87
113	Sacco	369	1.027,82	25	1.144,78	1	2,57	4	7,36	399	2.182,53
114	Sala Consilina	1.174	1.878,97	77	3.173,65	5	36,24	3	7,03	1.259	5.095,89
115	Salento	241	1.202,99	5	546,78	9	95,19	47	357,02	302	2.201,98
116	Salerno	1.141	2.585,81	122	1.899,51	15	112,99	20	91,18	1.298	4.689,49
117	Salvitelle	259	449,53	62	477,10	—	—	2	9,20	323	935,83
118	San Cipriano Picentino	231	693,14	52	416,70	69	395,20	54	111,56	406	1.616,60
119	San Giovanni a Piro	388	1.132,92	72	1.523,49	5	86,05	119	536,24	584	3.578,70
120	San Gregorio Magno	904	2.276,67	21	2.295,77	15	176,44	68	224,26	1.008	4.973,14
121	San Mango Piemonte	120	263,32	15	67,05	24	136,32	20	46,46	179	513,15
122	San Marzano sul Sarno	698	500,99	—	—	—	—	—	—	698	500,99
123	San Mauro Cilento	216	1.039,34	8	241,33	1	4,55	34	236,64	259	1.521,86
124	San Mauro la Bruca	229	1.247,01	11	340,79	—	—	4	60,34	244	1.648,14
125	San Pietro al Tanagro	295	597,58	70	525,22	—	—	2	6,98	367	1.229,78
126	San Rufc	398	1.298,29	43	1.067,50	15	147,76	28	112,36	484	2.625,91
127	Santa Marina	385	1.603,88	3	688,57	1	1,15	3	16,24	392	2.329,84
128	Sant'Angelo a Fasanella	367	1.229,31	24	1.619,04	—	—	—	—	391	2.848,35
129	Sant'Arzenio	480	1.022,86	59	771,19	—	—	—	—	539	1.794,05
130	Sant'Egidio del Monte Albino	508	533,85	28	179,94	—	—	30	94,58	566	808,37
131	Santomerina	235	340,95	15	342,04	—	—	11	22,07	261	1.205,06
132	San Valentino Torio	975	597,39	2	3,95	—	—	2	0,92	979	702,26
133	Sanza	474	1.942,02	29	9.623,64	3	35,50	74	116,77	580	11.717,93
134	Sapri	140	170,81	82	905,62	1	18,13	7	57,72	230	1.152,28
135	Sarno	2.489	2.642,31	43	985,91	—	—	—	—	2.532	3.628,22
136	Sassano	899	2.259,85	39	2.407,41	12	87,44	1	1,80	951	4.756,50
137	Scafati	1.738	1.682,17	15	26,99	1	1,48	—	—	1.804	1.710,64
138	Scala	217	155,99	71	1.082,93	—	—	12	10,78	300	1.249,70
139	Serramezzana	105	440,88	2	29,04	3	39,54	18	109,96	128	619,42
140	Serre	552	2.289,13	51	1.468,47	14	129,25	61	110,72	578	3.997,57
141	Sessa Cilento	297	998,02	22	365,12	25	140,28	53	202,27	397	1.705,69
142	Siano	744	424,66	254	332,18	—	—	—	—	1.008	756,84
143	Sicignano degli Alburni	676	2.781,39	53	2.621,84	31	663,67	42	748,84	802	6.815,74
144	Stella Cilento	205	768,77	38	384,07	15	106,00	29	180,99	287	1.439,83
145	Stio	257	613,50	31	933,77	7	34,40	33	211,13	328	1.792,80
146	Teggiano	1.746	4.156,90	6	1.791,03	8	30,74	11	35,60	1.771	6.014,27
147	Torchiaro	88	258,12	48	374,21	15	137,11	13	73,14	164	842,58
148	Torraca	223	595,32	70	845,27	—	—	1	1,00	294	1.441,59
149	Torre Orsaia	278	1.179,37	63	886,82	1	27,00	2	37,00	344	2.130,19
150	Tortorella	221	934,65	8	2.567,48	3	45,04	—	—	232	3.547,17
151	Tramonti	762	1.283,35	73	1.042,86	—	—	6	8,06	841	2.334,27
152	Trentinara	370	739,69	6	1.311,11	3	17,78	29	82,77	408	2.151,35
153	Valle dell'Angelo	143	264,52	13	3.384,31	—	—	6	35,91	162	3.684,74
154	Vallo della Lucania	551	938,98	14	818,97	38	170,39	130	534,45	733	2.462,79
155	Valva	352	1.420,77	12	899,69	—	—	—	—	364	2.320,46
156	Vibonati	272	772,80	77	611,25	1	11,00	17	232,68	367	1.677,73
157	Vietri sul Mare	264	358,56	34	359,37	—	—	—	—	298	727,93
TOTALE PROVINCIA		80.372	203.124,84	6.955	216.109,40	1.430	11.572,32	3.367	17.675,86	92.164	448.482,42