


ISTITUTO CENTRALE DI STATISTICA
1° CENSIMENTO GENERALE DELL'AGRICOLTURA

15 APRILE 1961



VOLUME II

DATI PROVINCIALI

su alcune principali caratteristiche strutturali delle aziende

FASCICOLO 67

PROVINCIA DI TERAMO

ISTITUTO CENTRALE DI STATISTICA
Ufficio Regionale per la Sicilia
Via Libertà, 37/1 - Tel. 20.10.72
PALERMO



ROMA - 1962

INDICE

CARTA PLANIMETRICA

AVVERTENZE	Pag.	5
----------------------	------	---

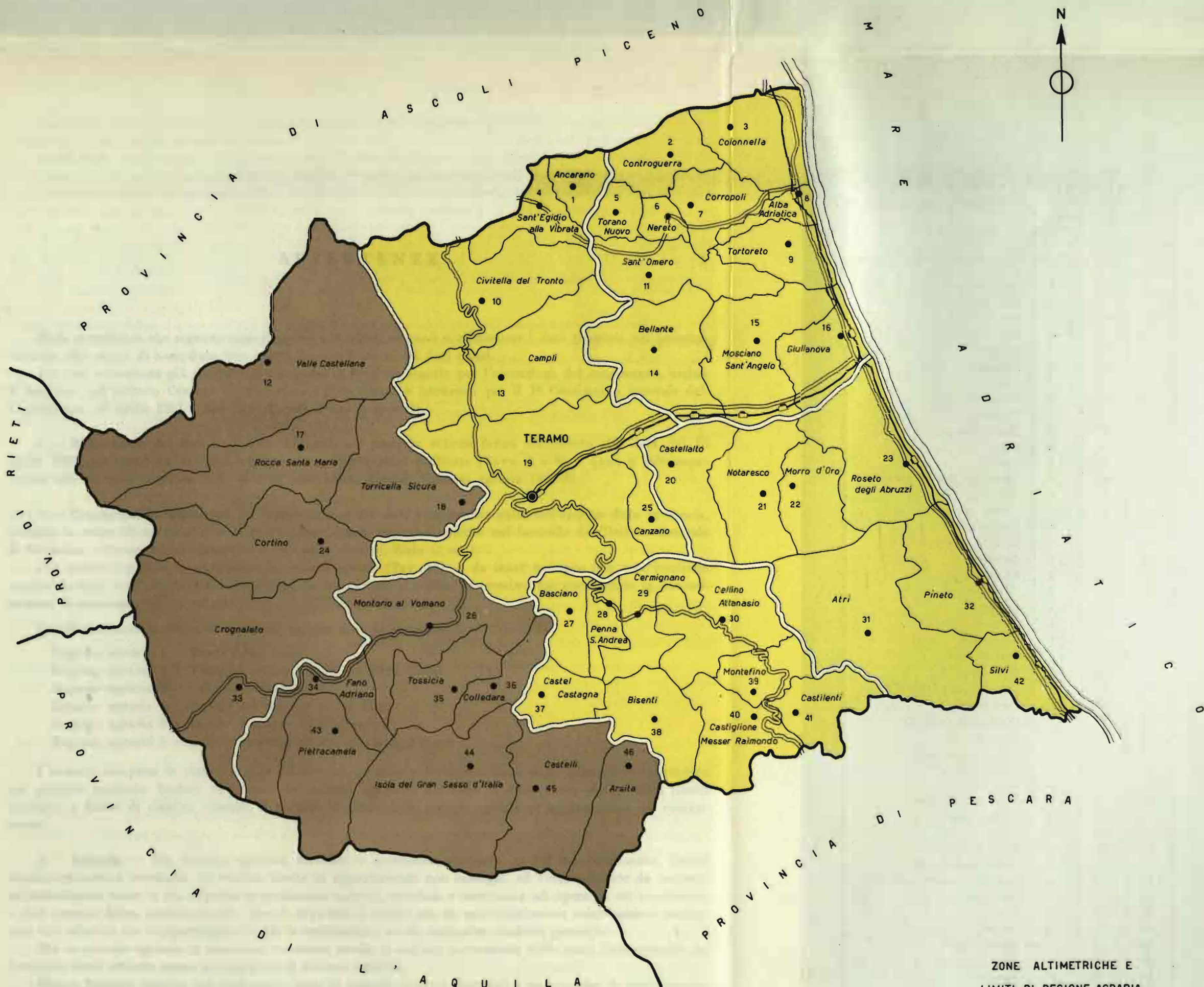
TAVOLE INTRODUTTIVE

TAVOLA 1 - Aziende per forma di conduzione e classe di superficie.	Pag.	11
TAVOLA 2 - Aziende per titolo di possesso dei terreni.	»	11
TAVOLA 3 - Aziende per frammentazione in corpi di terreno.	»	12
TAVOLA 4 - Aziende secondo alcune coltivazioni praticate	»	13
TAVOLA 5 - Aziende per dotazione di bestiame	»	13






TAVOLE ANALITICHE

TAVOLA 6 - Aziende per classe di superficie e titolo di possesso dei terreni . . .	Pag.	16
A - Totale	»	16
B - Per forma di conduzione	»	17
C - Per zona altimetrica	»	19
TAVOLA 7 - Aziende per classe di superficie e frammentazione in corpi di terreno	»	20
A - Totale	»	20
B - Per forma di conduzione	»	22
C - Per zona altimetrica	»	26
TAVOLA 8 - Aziende per classe di superficie e principali coltivazioni praticate . .	»	28
A - Totale	»	28
B - Per forma di conduzione	»	29
C - Per zona altimetrica	»	31
TAVOLA 9 - Aziende per classe di superficie e dotazione di bestiame	»	32
A - Totale	»	32
B - Per forma di conduzione	»	34
C - Per zona altimetrica	»	38
TAVOLA 10 - Aziende per forma di conduzione, classe di superficie e regione agraria	»	40
TAVOLA 11 - Aziende per forma di conduzione e comune	»	43



PROVINCIA DI TERAMO




SEGNI CONVENZIONALI

-  Confine di provincia
-  » » comune
-  Strade statali
-  Ferrovie statali
-  stazione

**ZONE ALTIMETRICHE E
LIMITI DI REGIONE AGRARIA**

-  Montagna
-  Collina





AVVERTENZE

Nelle avvertenze che seguono sono illustrati i caratteri ai quali si riferiscono i dati riportati nel presente volume, allo scopo di assicurare una esatta interpretazione dei dati stessi.

Per una conoscenza più completa delle modalità tecniche seguite per l'esecuzione del censimento, vedasi il fascicolo dell'Istituto Centrale di Statistica « Disposizioni e istruzioni per il 1° Censimento generale dell'agricoltura, 15 aprile 1961 », Metodi e Norme, Numero speciale.

1. - **Riferimento dei dati** — I dati contenuti nel presente volume fanno riferimento alla data del 15 aprile 1961, ad eccezione dei dati concernenti le coltivazioni praticate (Tavv. 4 e 8), i quali si riferiscono invece alle superfici investite nelle diverse coltivazioni durante l'annata agraria 1960-61.

2. - **Circoscrizioni territoriali** — L'elaborazione dei dati è stata effettuata, nell'ambito della provincia, secondo le zone altimetriche e le regioni agrarie, quali risultano definite nel fascicolo dell'Istituto Centrale di Statistica « Circoscrizioni statistiche », Metodi e Norme, Serie C, n. 1.

Per quanto riguarda in particolare le regioni agrarie (Tav. 10), è da tener presente che esse risultano contraddistinte, nell'ambito della provincia, da un numero d'ordine progressivo, cui corrisponde la denominazione di ciascuna regione agraria.

Per la provincia di Teramo le regioni agrarie sono le seguenti:

- Regione agraria 1 - Monti della Laga
- Regione agraria 2 - Versante settentrionale del Gran Sasso
- Regione agraria 3 - Colline di Teramo
- Regione agraria 4 - Colline del Mavone e del Fino
- Regione agraria 5 - Colline litoranee di Giulianova
- Regione agraria 6 - Colline litoranee di Roseto degli Abruzzi

I comuni compresi in ciascuna zona altimetrica possono individuarsi dalla carta planimetrica riportata nel presente fascicolo. Inoltre, nell'elenco dei comuni riportato nel retro di detta carta planimetrica risulta indicato, a fianco di ciascun comune, il numero d'ordine della regione agraria di appartenenza del comune stesso.

3. - **Azienda** — Per azienda agricola, forestale o zootecnica s'intende, ai fini del censimento, l'unità tecnico-economica costituita da terreni, anche in appezzamenti non contigui, ed eventualmente da impianti ed attrezzature varie in cui si attua la produzione agraria, forestale o zootecnica ad opera di un conduttore, e cioè persona fisica, società o ente, che ne sopporta il rischio sia da solo (conduttore coltivatore o conduttore con salariati e/o compartecipanti), sia in associazione ad un mezzadro o colono parziario.

Fra le aziende agricole si intendono comprese anche le aziende zootecniche nelle quali l'allevamento del bestiame viene attuato senza utilizzazione di terreno agrario.

Hanno formato oggetto del censimento tutte le aziende agricole, forestali e zootecniche, di qualsiasi ampiezza e da chiunque condotte. Pertanto, nel numero delle aziende risultano comprese anche quelle di minima estensione, generalmente condotte da conduttori espliciti anche attività non agricole (artigiani, operai, ecc.) e che non si è ritenuto opportuno di escludere dal censimento, non costituendo l'estensione, da sola, un criterio sufficiente per distinguere le aziende agrarie vere e proprie da quelle improprie.

Sono stati esclusi dal censimento, in quanto non costituenti aziende: i piccoli orti a carattere familiare, generalmente annessi alle abitazioni; i parchi e giardini ornamentali a chiunque appartenenti; i piccoli allevamenti a carattere familiare, costituiti da uno o pochi capi di bestiame (suini, capre, pollame, ecc.), salvo il caso in cui tali allevamenti facevano parte di un'azienda agricola.

4. - **Superficie** — I dati sulla superficie delle aziende si riferiscono alla superficie totale delle aziende stesse, comprendente sia l'area complessiva dei terreni destinati a colture erbacee o arboree, inclusi i boschi, sia l'area occupata da fabbricati, stagni, canali, ecc. situati entro il perimetro dei terreni che costituiscono la azienda.

I dati sulle superfici investite nelle diverse coltivazioni (Tavv. 4 e 8) sono indicati al lordo da tare.

Per quanto riguarda la Tav. 11 è da tener presente che i dati si riferiscono al complesso delle aziende censite in ciascun comune, e cioè alle aziende i cui terreni ricadevano tutti nel comune di censimento, nonchè alle aziende i cui terreni ricadevano in comuni diversi, ma che avevano nel comune di censimento il centro aziendale o la maggior parte dei terreni. Pertanto la superficie censita con riferimento ad un singolo comune può risultare anche superiore alla superficie agraria e forestale del comune stesso.

5. - **Forma di conduzione** (rapporto tra impresa e lavoro) — Per forma di conduzione di un'azienda si intende il rapporto tra l'imprenditore (conduttore) e le forze di lavoro dell'azienda stessa. Ai fini del censimento, le forme di conduzione sono state raggruppate nel modo seguente:

— *conduzione diretta del coltivatore*, quando il conduttore presta egli stesso lavoro manuale nell'azienda, del cui capitale fondiario dispone a titolo di proprietà, di affitto, ecc. Il conduttore coltivatore diretto di regola impiega nell'azienda anche mano d'opera fornita da propri familiari, da garzoni ed, in particolari occorrenze, da braccianti od altri salariati.

Agli effetti del censimento si considerano a conduzione diretta del coltivatore anche le aziende nelle quali la porzione di lavoro prestata da mano d'opera salariata risulti prevalente rispetto a quella fornita dal conduttore e dai familiari coadiuvanti;

— *conduzione con salariati e/o compartecipanti*, quando il conduttore impiega per i lavori manuali dell'azienda mano d'opera fornita da salariati (salariati fissi, obbligati, braccianti e simili) e/o da compartecipanti, mentre la sua opera è rivolta alla direzione dell'azienda nei riguardi degli ordinamenti colturali e degli altri aspetti tecnico-organizzativi;

— *conduzione a colonia parziaria appoderata* (mezzadria), quando una persona od ente (concedente) affida un podere (di cui è proprietario, enfiteuta, affittuario, ecc.) ad un capo famiglia (famiglia colonica), il quale si impegna ad eseguire, con l'aiuto dei familiari, tutti i lavori che il podere richiede, sostenendo parte delle spese necessarie alla conduzione e dividendone i frutti col concedente in determinate proporzioni;

— *altra forma di conduzione*, che comprende tutti gli altri tipi di rapporti di conduzione non classificabili tra quelli sopra elencati ed, in particolare, i rapporti di conduzione a colonia parziaria non appoderata o impropria.

6. - **Titolo di possesso dei terreni** (rapporto tra impresa e proprietà) — Il titolo di possesso dei terreni fa riferimento al titolo in base al quale il conduttore dispone dei terreni stessi; nel caso della colonia parziaria appoderata il titolo di possesso è riferito al concedente.

Tra i titoli di possesso sono stati posti in evidenza la proprietà (alla quale è stata assimilata l'enfiteusi) e l'affitto. Tra gli «altri titoli» risultano compresi: l'usufrutto, l'assegnazione di terreni da parte di un Ente di riforma o Consorzio o Università agraria o Ente simile, la colonia perpetua, il beneficio parrocchiale, l'uso gratuito, ecc.

7. - **Coltivazioni praticate** — Per «prati avvicendati ed erbai» si intendono le coltivazioni formate da una specie o da un miscuglio di specie erbacee destinate esclusivamente alla produzione del foraggio, che vengono praticate in avvicendamento o in rotazione con altre coltivazioni erbacee.

Per «prati permanenti e pascoli» si intendono i terreni saldi destinati esclusivamente e permanentemente alla produzione di foraggio e quindi, di norma, privi di piante legnose. Si intendono destinati a prato permanente o a pascolo anche i terreni sui quali siano presenti piante legnose a carattere sparso o come relitti di precedenti colture.

La vite è considerata in coltura specializzata quando viene coltivata su terreni utilizzati esclusivamente per detta coltivazione, oppure su terreni il cui suolo viene parzialmente utilizzato anche per coltivazioni erbacee aventi, generalmente, carattere accessorio o marginale. La vite è considerata in coltura specializzata anche quando è compresente sul terreno ad altra specie legnosa agraria e rappresenta la coltivazione predominante dal punto di vista della destinazione produttiva del terreno stesso.

La vite è considerata in coltura promiscua quando viene coltivata su terreni utilizzati contemporaneamente per coltivazioni erbacee non aventi carattere accessorio o marginale, oppure quando è compresente sul

terreno ad altra specie legnosa agraria e non rappresenta la coltivazione predominante dal punto di vista della destinazione produttiva del terreno stesso.

Nelle Tavv. 4 e 8, con riferimento a ciascuna coltivazione, risulta riportata la superficie totale delle aziende che praticano tale coltivazione, nonchè la superficie investita nella coltivazione stessa. Per la vite in coltura promiscua, invece, risulta indicata soltanto la superficie totale delle aziende in cui è presente tale coltivazione.

8. - **Bestiame** — I dati fanno riferimento al numero dei capi di bestiame delle specie e categorie considerate che, a prescindere dal titolo di possesso, alla data del censimento risultavano in dotazione di ciascuna azienda, anche se temporaneamente assenti per qualsiasi motivo (transumanza, pascolo, ecc.).

Per quanto riguarda la Tav. 9, i dati sui bovini sono riportati distintamente per il totale dei bovini e per il numero delle vacche da latte.

Ai fini del censimento, per vacca s'intende la bovina che ha già partorito o che, pur non avendo mai partorito, ha già fatto la terza mossa. Sono considerate vacche da latte quelle che, per razza ed attitudine, sono adibite esclusivamente alla produzione di latte, o che, comunque, danno una produzione di latte di norma eccedente la quantità occorrente per l'alimentazione del vitello durante il periodo dell'alimentazione latte di questo.

Per quanto concerne gli ovini e caprini (Tavv. 5 e 9), è da ritenere che i dati dichiarati nei questionari di azienda siano inferiori alla loro effettiva consistenza.

Avvertenze particolari — Il numero delle aziende riportato nelle Tavv. 1, 5, 9, 10, 11 fa riferimento a tutte le aziende agricole, forestali e zootecniche esistenti nella provincia. Nelle Tavv. 2, 3, 4, 6, 7, 8 non sono comprese, per la natura dei caratteri considerati, le aziende senza terreno agrario.

Per quanto concerne, inoltre, le Tavv. 4 e 8, è da tener presente che, con riferimento alle coltivazioni indicate, le aziende e la relativa superficie totale risultano ripetute tante volte quante sono le coltivazioni da esse praticate. Così, ad esempio, se un'azienda pratica la coltivazione del frumento e della vite in coltura specializzata, tale azienda e la relativa superficie totale risulta ripetuta sia tra le aziende che praticano la coltivazione del frumento, sia tra le aziende che praticano la coltivazione della vite in coltura specializzata.



TAVOLE INTRODUTTIVE

10
11
12
13
14
15
16
17
18
19
20
21
22
23
24
25
26
27
28
29
30
31
32
33
34
35
36
37
38
39
40
41
42
43
44
45
46
47
48
49
50
51
52
53
54
55
56
57
58
59
60
61
62
63
64
65
66
67
68
69
70
71
72
73
74
75
76
77
78
79
80
81
82
83
84
85
86
87
88
89
90
91
92
93
94
95
96
97
98
99
100

TAV. 1 — Aziende per forma di conduzione e classe di superficie

Superficie in ettari

CLASSI DI SUPERFICIE DELLE AZIENDE <i>Ettari</i>	CONDUZIONE DIRETTA DEL COLTIVATORE		CONDUZIONE CON SALARIATI E/O COMPARTICIPANTI		CONDUZIONE A COLONIA PARZIARIA APPODERATA		ALTRA FORMA DI CONDUZIONE		T O T A L E	
	Aziende	Superficie	Aziende	Superficie	Aziende	Superficie	Aziende	Superficie	Aziende	Superficie
Senza terreno agrario . . .	46	—	1	—	—	—	—	—	47	—
fino a 0,10	219	19,64	7	0,61	—	—	11	1,04	237	21,29
0,11 - 0,20	448	81,51	26	4,64	—	—	42	7,86	516	94,01
0,21 - 0,30	300	83,62	13	3,80	—	—	40	11,07	353	98,49
0,31 - 0,40	486	189,03	23	9,00	—	—	76	29,88	585	227,91
0,41 - 0,50	332	160,81	19	9,40	—	—	57	27,50	408	197,71
0,51 - 0,75	683	429,92	30	18,75	—	—	114	71,80	827	520,47
0,76 - 1,00	1.472	1.339,58	63	56,07	148	138,12	123	109,46	1.806	1.643,23
1,01 - 1,50	1.725	2.261,77	45	58,08	286	373,94	89	115,02	2.145	2.808,82
1,51 - 2,00	1.735	3.182,77	37	66,00	499	909,53	63	114,22	2.334	4.272,52
2,01 - 2,50	1.179	2.749,33	38	87,63	444	1.033,45	29	67,25	1.690	3.937,66
2,51 - 3,00	1.269	3.635,31	24	68,47	507	1.443,75	22	62,39	1.822	5.209,92
3,01 - 3,50	810	2.683,38	28	92,48	475	1.564,13	11	37,05	1.324	4.377,04
3,51 - 4,00	968	3.733,86	18	68,21	600	2.309,76	11	41,65	1.597	6.153,48
4,01 - 4,50	586	2.528,41	6	26,50	411	1.768,03	7	30,47	1.010	4.353,41
4,51 - 5,00	653	3.174,98	8	38,72	634	3.085,25	11	54,39	1.306	6.353,34
5,01 - 7,50	1.483	9.159,08	39	249,39	2.011	12.652,27	16	100,40	3.549	22.161,14
7,51 - 10,00	748	6.565,87	38	334,48	1.603	14.091,19	7	60,23	2.396	21.051,77
10,01 - 12,50	337	3.798,35	17	192,64	997	11.355,70	5	56,64	1.356	15.403,33
12,51 - 15,00	210	2.911,65	21	292,72	651	8.972,18	—	—	882	12.176,55
15,01 - 20,00	182	3.144,76	23	396,31	592	10.149,40	1	17,50	798	13.707,97
20,01 - 25,00	56	1.270,89	17	382,60	159	3.554,76	1	23,50	233	5.231,75
25,01 - 30,00	37	1.012,72	8	214,06	54	1.479,11	—	—	99	2.705,89
30,01 - 40,00	40	1.359,28	10	355,51	23	769,12	—	—	73	2.483,91
40,01 - 50,00	13	601,03	8	363,57	9	411,90	1	45,54	31	1.422,04
50,01 - 75,00	14	819,80	10	571,62	3	165,90	—	—	27	1.557,32
75,01 - 100,00	2	165,70	6	522,01	1	86,00	—	—	9	773,71
100,01 - 150,00	3	350,00	3	405,62	—	—	—	—	6	755,62
150,01 - 200,00	3	500,50	2	380,70	—	—	—	—	5	881,20
200,01 - 250,00	—	—	—	—	—	—	—	—	—	—
250,01 - 500,00	—	—	5	1.621,67	—	—	—	—	5	1.621,67
500,01 - 1.000,00	—	—	4	2.580,00	—	—	—	—	4	2.580,00
1.000,01 - 2.500,00	—	—	4	4.794,89	—	—	—	—	4	4.794,89
oltre 2.500	—	—	7	27.127,90	—	—	—	—	7	27.127,90
TOTALE	16.039	57.913,56	608	41.394,05	10.107	76.313,49	737	1.084,86	27.491	176.705,96

TAV. 2 — Aziende per titolo di possesso dei terreni

Superficie in ettari

FORME DI CONDUZIONE ZONE ALTIMETRICHE	T O T A L E				SOLO PROPRIETÀ		SOLO AFFITTO		PARTE IN PROPRIETÀ E PARTE IN AFFITTO				
	Aziende	Superficie			Aziende	Superficie	Aziende	Superficie	Aziende	Superficie			
		proprietà	affitto	altri titoli						Totale	proprietà	affitto	Totale
CONDUZIONE DIRETTA DEL COLTIVATORE	15.993	54.697,36	2.426,51	789,69	57.913,56	14.180	49.236,71	413	895,24	1.093	4.844,89	1.487,19	6.332,08
Montagna	5.055	24.983,24	1.034,92	467,02	26.485,18	4.270	20.950,53	75	245,01	580	3.607,14	758,60	4.365,74
Collina	10.938	29.714,12	1.391,59	322,67	31.428,38	9.910	28.286,18	338	650,23	513	1.237,75	728,59	1.966,34
CONDUZIONE CON SALARIATI E/O COMPARTICIPANTI	607	39.986,39	33,08	1.374,58	41.394,05	547	37.394,42	8	5,58	6	183,97	27,50	211,47
Montagna	170	35.950,83	16,28	1.107,16	37.074,27	143	33.367,73	1	0,18	2	175,10	16,10	191,20
Collina	437	4.035,56	16,80	267,42	4.319,78	404	4.026,69	7	5,40	4	8,87	11,40	20,27
CONDUZIONE A COLONIA PAR- ZIARIA APPODERATA	10.107	73.817,51	714,52	1.781,46	76.313,49	9.666	73.179,90	87	503,58	124	545,85	208,54	754,39
Montagna	846	7.102,05	136,05	202,91	7.441,01	790	6.921,85	10	105,02	20	121,44	31,03	152,47
Collina	9.261	66.715,46	578,47	1.578,55	68.872,48	8.876	66.258,05	77	398,56	104	424,41	177,51	601,92
ALTRA FORMA DI CONDUZIONE	737	1.033,07	21,55	30,24	1.084,86	699	1.023,94	15	20,42	2	3,27	1,13	4,40
Montagna	67	138,88	2,97	1,90	143,75	62	135,12	2	2,97	—	—	—	—
Collina	670	894,19	18,58	28,34	941,11	637	888,82	13	17,45	2	3,27	1,13	4,40
TOTALE	27.444	169.534,33	3.195,66	3.975,97	176.705,96	25.092	160.834,97	523	1.424,82	1.225	5.577,98	1.724,36	7.302,34
MONTAGNA	6.138	68.175,00	1.190,22	1.778,99	71.144,21	5.265	61.375,23	88	353,18	602	3.903,68	805,73	4.709,41
COLLINA	21.306	101.359,33	2.005,44	2.196,98	105.561,75	19.827	99.459,74	435	1.071,54	623	1.674,30	918,63	2.592,93

TAV. 3 — Aziende per frammentazione in corpi di terreno

Superficie in ettari

FORME DI CONDUZIONE ZONE ALTIMETRICHE	AZIENDE COSTITUITE DA UN UNICO CORPO		AZIENDE I CUI TERRENI SONO FRAMMENTATI IN CORPI													
			2		3		4		5		6		7		8	
	Aziende	Superficie	Aziende	Superficie	Aziende	Superficie	Aziende	Superficie	Aziende	Superficie	Aziende	Superficie	Aziende	Superficie	Aziende	Superficie
CONDUZIONE DIRETTA DEL COLTIVATORE	4 316	9.556,60	2.492	6.050,43	2.138	6.434,62	1.629	5.412,14	1.204	4.498,11	925	3.860,47	688	3.190,30	511	2.694,16
Montagna	525	2.069,89	414	1.149,34	587	1.918,84	564	1.926,68	473	1.842,72	403	1.715,06	334	1.760,24	285	1.564,10
Collina	3.791	7.486,71	2.078	4.901,09	1.551	4.515,78	1.065	3.485,46	731	2.655,39	522	2.145,41	354	1.430,06	226	1.130,06
CONDUZIONE CON SALARIATI E/O COMPARTICIPANTI	249	11.255,98	96	972,21	76	486,36	45	863,02	25	376,94	11	109,82	20	7.911,36	7	464,68
Montagna	24	10.045,60	17	679,46	21	208,36	14	68,42	11	309,95	3	64,78	11	7.715,23	4	431,77
Collina	225	1.210,38	79	292,75	55	278,00	31	799,60	14	66,99	8	45,04	9	196,13	3	32,91
CONDUZIONE A COLONIA PARZIARIA APPODERATA	5 115	41.398,88	2.040	14.236,38	1.145	7.882,56	681	4.398,19	406	2.702,83	255	1.748,72	148	1.102,50	91	630,76
Montagna	311	2.882,62	146	1.164,16	118	932,98	78	577,66	51	357,78	38	311,00	24	214,78	15	119,85
Collina	4 804	38.516,26	1.894	13.072,22	1.027	6.949,58	603	3.820,53	355	2.345,05	217	1.437,72	124	887,72	76	510,91
ALTRA FORMA DI CONDUZIONE	495	581,65	124	208,63	62	140,61	24	52,53	14	42,94	9	26,68	1	1,00	2	7,62
Montagna	25	37,46	12	35,95	13	31,01	7	11,31	4	6,10	2	10,00	—	—	2	7,62
Collina	470	544,19	112	172,68	49	109,60	17	41,22	10	36,84	7	16,68	1	1,00	—	—
TOTALE	10.175	62.793,11	4.752	21.467,65	3.421	14.944,15	2.379	10.730,88	1.649	7.620,82	1.200	5.745,69	857	12.205,16	611	3.797,22
MONTAGNA	885	15.035,57	589	3.028,91	739	3.091,19	663	2.584,07	539	2.516,55	446	2.100,84	369	9.690,25	306	2.123,34
COLLINA	9.290	47.757,54	4.163	18.438,74	2.682	11.852,96	1.716	8.146,81	1.110	5.104,27	754	3.644,85	488	2.514,91	305	1.673,88

AZIENDE I CUI TERRENI SONO FRAMMENTATI IN CORPI

	9		10		11 - 15			16 - 20			21 - 50			oltre 50		
	Aziende	Superficie	Aziende	Superficie	Aziende	Corpi	Superficie	Aziende	Corpi	Superficie	Aziende	Corpi	Superficie	Aziende	Corpi	Superficie
	CONDUZIONE DIRETTA DEL COLTIVATORE	222	1.170,64	579	3.551,76	779	10.307	5.684,28	293	5.434	2.853,10	207	6.235	2.773,13	10	632
Montagna	111	617,12	380	2.481,61	550	7.381	4.326,07	240	4.483	2.375,66	179	5.486	2.554,03	10	632	183,82
Collina	111	553,52	199	1.070,15	229	2.926	1.358,21	53	951	477,44	28	749	219,10	—	—	—
CONDUZIONE CON SALARIATI E/O COMPARTICIPANTI	5	81,35	11	265,04	19	247	7.156,91	11	212	197,47	21	703	6.966,43	11	945	4.281,48
Montagna	2	43,20	7	242,14	14	179	5.875,98	11	212	197,47	21	703	6.966,43	10	851	4.225,48
Collina	3	38,15	4	22,90	5	68	1.280,93	—	—	—	—	—	—	1	94	56,00
CONDUZIONE A COLONIA PARZIARIA APPODERATA	48	376,37	63	622,63	89	1.157	861,11	16	298	170,87	10	276	181,69	—	—	—
Montagna	8	79,23	15	204,63	28	377	398,56	10	183	78,26	4	134	119,50	—	—	—
Collina	40	297,14	48	418,00	61	780	462,55	6	115	92,61	6	142	62,19	—	—	—
ALTRA FORMA DI CONDUZIONE	3	11,40	—	—	3	40	11,80	—	—	—	—	—	—	—	—	—
Montagna	1	1,30	—	—	1	15	3,00	—	—	—	—	—	—	—	—	—
Collina	2	10,10	—	—	2	25	8,80	—	—	—	—	—	—	—	—	—
TOTALE	278	1.639,76	853	4.439,43	890	11.751	13.714,10	320	5.944	3.221,44	238	7.214	9.921,25	21	1.577	4.465,30
MONTAGNA	122	740,85	402	2.928,38	593	7.952	10.603,61	261	4.878	2.651,39	204	6.323	9.639,96	20	1.483	4.409,30
COLLINA	156	898,91	251	1.511,05	297	3.799	3.110,49	59	1.066	570,05	34	891	281,29	1	94	56,00

TAV. 4 — Aziende secondo alcune coltivazioni praticate (a)

Superficie in ettari


FORME DI CONDUZIONE ZONE ALTIMETRICHE	AZIENDE CHE PRATICANO LA COLTIVAZIONE DI													
	Frumento			Foraggiere						Vite				
	Aziende	Superficie		Prati avvicendati ed erbai			Prati permanenti e pascoli			Coltura specializzata (vigneto)		Coltura promiscua		
		totale delle aziende	a frumento	Aziende	Superficie totale delle aziende	a prati avvicendati ed erbai	Aziende	Superficie totale delle aziende	a prati permanent e pascoli	Aziende	Superficie totale delle aziende	a vigneto	Aziende	Superficie totale delle aziende
CONDUZIONE DIRETTA DEL COLTIVATORE	14.318	54.060,98	16.187,52	13.334	52.860,08	17.361,96	4.886	28.512,05	8.799,10	5.380	22.342,11	949,16	7.151	22.535,74
Montagna	4.279	23.382,77	4.765,23	4.133	23.074,44	5.773,26	2.815	18.559,19	6.655,68	1.137	5.425,58	126,11	1.044	5.365,93
Collina	10.039	30.678,21	11.422,29	9.201	29.785,64	11.588,70	2.071	9.952,86	2.143,42	4.243	16.916,53	823,05	6.107	17.169,81
CONDUZIONE CON SALARIATI E/O COMPARTICIPANTI . .	379	5.144,69	575,95	341	2.717,66	774,42	208	37.931,61	20.552,83	162	1.055,37	90,48	225	1.225,09
Montagna	83	3.622,10	141,26	82	1.159,20	174,48	103	34.996,54	19.134,13	24	226,13	2,43	41	312,02
Collina	296	1.522,59	434,69	259	1.558,46	599,94	100	2.935,07	1.418,70	138	829,24	88,05	184	913,07
CONDUZIONE A COLONIA PARZIARIA APPODERATA	10.065	76.204,09	27.598,52	9.946	75.558,10	31.389,48	2.041	21.172,54	3.291,19	5.945	50.653,16	1.978,73	6.035	42.643,35
Montagna	845	7.421,51	2.192,04	837	7.361,89	2.523,45	391	4.515,08	877,26	429	3.942,49	65,98	365	2.965,64
Collina	9.220	68.782,58	25.406,48	9.109	68.196,21	28.866,03	1.650	15.657,46	2.413,93	5.516	46.710,67	1.912,75	5.670	39.677,71
ALTRA FORMA DI CONDUZIONE	568	955,36	364,26	455	698,06	320,34	71	295,18	88,71	210	352,76	57,12	251	384,19
Montagna	58	130,82	45,34	52	133,88	48,47	13	60,42	14,44	19	66,04	1,37	13	28,80
Collina	510	824,54	318,92	403	764,18	271,87	58	234,76	74,27	191	286,72	55,75	238	355,39
TOTALE	25.330	136.365,12	44.726,25	24.076	132.033,90	49.846,20	7.201	87.911,38	32.731,83	11.697	74.403,40	3.075,49	13.662	66.788,37
MONTAGNA	5.265	34.557,20	7.143,87	5.104	31.729,41	8.519,66	3.322	58.131,23	26.681,51	1.509	9.660,24	195,89	1.463	8.672,39
COLLINA	20.065	101.807,92	37.582,38	18.972	100.304,49	41.326,54	3.879	29.780,15	6.050,32	10.388	64.743,16	2.879,60	12.199	58.115,98

(a) Cfr. Avvertenze particolari.

TAV. 5 — Aziende per dotazione di bestiame

Superficie in ettari

FORME DI CONDUZIONE ZONE ALTIMETRICHE	AZIENDE CON BESTIAME							AZIENDE SENZA BESTIAME		TOTALE	
	Aziende		Capi					Numero	Superficie	Aziende	Superficie
	Numero	Superficie	Bovini	Bufalini	Ovini e caprini	Suini	Equini				
CONDUZIONE DIRETTA DEL COLTIVATORE	12.660	50.684,33	20.577	—	79.500	13.210	2.623	3.379	7.229,23	16.039	57.913,56
Montagna	4.068	22.705,53	4.817	—	58.900	3.981	2.051	1.030	3.779,65	5.098	26.485,18
Collina	8.592	27.978,80	15.760	—	20.600	9.229	572	2.349	3.449,58	10.941	31.428,38
CONDUZIONE CON SALARIATI E/O COMPARTICIPANTI . .	146	1.267,54	687	—	368	232	9	162	40.126,51	608	41.394,05
Montagna	42	496,68	76	—	165	34	5	128	36.577,59	170	37.074,27
Collina	104	770,86	611	—	203	198	4	334	3.548,92	438	4.319,78
CONDUZIONE A COLONIA PARZIARIA APPODERATA	9.941	75.822,36	61.228	—	42.090	18.416	217	166	451,13	10.107	76.313,49
Montagna	825	7.289,68	3.407	—	5.952	1.264	100	21	151,33	846	7.441,01
Collina	9.116	68.532,68	57.821	—	36.138	17.152	117	145	339,80	9.261	68.872,48
ALTRA FORMA DI CONDUZIONE	175	212,98	110	—	269	130	2	562	871,88	737	1.084,86
Montagna	10	12,33	—	—	18	7	—	57	131,42	67	143,75
Collina	165	200,65	110	—	251	123	2	505	740,46	670	941,11
TOTALE	22.922	127.987,21	82.602	—	122.227	31.988	2.851	4.569	48.718,75	27.491	176.705,96
MONTAGNA	4.945	30.504,22	8.300	—	65.035	5.286	2.156	1.236	40.639,99	6.181	71.144,21
COLLINA	17.977	97.482,99	74.302	—	57.192	26.702	695	3.333	8.078,76	21.310	105.561,75



TAVOLE ANALITICHE

TAV. 6 — Aziende per classe di superficie e titolo di possesso dei terreni

Superficie in ettari
A - TOTALE

CLASSI DI SUPERFICIE DELLE AZIENDE Ettari	SOLO PROPRIETÀ		SOLO AFFITTO		SOLO ALTRI TITOLI		PARTE IN PROPRIETÀ E PARTE IN AFFITTO			PARTE IN PROPRIETÀ E PARTE AD ALTRI TITOLI				
	Aziende	Superficie	Aziende	Superficie	Aziende	Superficie	Aziende	Superficie			Aziende	Superficie		
								proprietà	affitto	Totale		proprietà	altri titoli	Totale
Fino a 0,10	227	20,36	8	0,76	2	0,17	—	—	—	—	—	—	—	—
0,11 - 0,20	460	83,64	38	7,07	11	2,05	5	0,48	0,40	0,88	2	0,17	0,20	0,37
0,21 - 0,30	327	91,40	13	3,75	6	1,56	4	0,42	0,64	1,06	3	0,34	0,38	0,72
0,31 - 0,40	532	207,27	37	14,43	8	3,20	8	1,66	1,35	3,01	—	—	—	—
0,41 - 0,50	377	182,66	16	7,95	5	2,45	8	1,55	2,20	3,75	2	0,50	0,40	0,90
0,51 - 0,75	744	468,34	40	25,03	13	7,91	24	7,78	7,78	15,56	6	1,53	2,10	3,63
0,76 - 1,00	1.671	1.521,08	52	47,32	20	17,94	49	23,34	21,18	44,52	12	5,92	4,45	10,37
1,01 - 1,50	1.960	2.566,07	62	80,30	29	38,27	80	60,68	44,65	105,33	13	8,81	8,64	17,45
1,51 - 2,00	2.130	3.904,05	62	109,32	26	46,68	103	122,08	67,63	189,71	12	11,87	8,89	20,76
2,01 - 2,50	1.545	3.600,53	23	52,70	20	46,12	89	146,19	61,84	208,03	11	12,21	13,57	25,78
2,51 - 3,00	1.631	4.672,16	33	94,52	36	102,16	111	204,22	105,99	310,21	9	15,10	10,42	25,52
3,01 - 3,50	1.210	3.999,67	17	56,33	8	26,35	80	192,06	73,87	265,93	9	15,22	13,54	28,76
3,51 - 4,00	1.463	5.637,62	20	77,21	12	46,45	92	247,08	106,44	353,52	10	20,66	18,02	38,68
4,01 - 4,50	907	3.906,75	8	34,55	8	35,27	76	234,76	95,15	329,91	11	28,42	18,51	46,93
4,51 - 5,00	1.211	5.893,65	16	77,95	10	48,75	62	209,15	89,80	298,95	6	19,30	9,74	29,04
5,01 - 7,50	3.225	20.152,29	35	212,55	51	324,04	200	910,13	316,90	1.227,03	30	125,64	55,99	191,63
7,51 - 10,00	2.210	19.423,45	22	189,70	42	362,47	100	643,71	232,20	875,91	20	114,83	57,51	182,34
10,01 - 12,50	1.273	14.463,59	6	71,44	26	300,12	41	336,20	117,40	453,60	9	69,05	35,25	104,30
12,51 - 15,00	826	11.398,98	4	55,52	24	334,87	23	219,43	95,27	314,70	3	14,18	28,30	42,48
15,01 - 20,00	741	12.728,12	9	153,20	19	324,96	23	345,03	51,10	396,13	5	64,96	23,10	88,06
20,01 - 25,00	208	4.663,87	1	21,00	10	233,38	11	204,70	41,00	245,70	2	23,00	21,30	44,30
25,01 - 30,00	83	2.270,21	—	—	3	84,51	12	281,02	41,47	322,49	1	12,68	16,00	28,68
30,01 - 40,00	53	1.802,95	1	32,22	3	105,73	13	368,61	67,40	436,01	3	68,00	39,00	107,00
40,01 - 50,00	25	1.145,15	—	—	4	186,39	1	43,50	2,00	45,50	1	27,00	18,00	45,00
50,01 - 75,00	19	1.120,02	—	—	2	108,30	6	314,20	14,80	329,00	—	—	—	—
75,01 - 100,00	7	607,01	—	—	1	91,00	1	74,50	1,20	75,70	—	—	—	—
100,01 - 150,00	5	650,62	—	—	—	—	1	55,00	50,00	105,00	—	—	—	—
150,01 - 200,00	3	536,00	—	—	—	—	2	330,50	14,70	345,20	—	—	—	—
200,01 - 250,00	—	—	—	—	—	—	—	—	—	—	—	—	—	—
250,01 - 500,00	5	1.621,67	—	—	—	—	—	—	—	—	—	—	—	—
500,01 - 1.000,00	4	2.580,00	—	—	—	—	—	—	—	—	—	—	—	—
1.000,01 - 2.500,00	4	4.794,89	—	—	—	—	—	—	—	—	—	—	—	—
oltre 2.500	6	24.120,90	—	—	—	—	—	—	—	—	1	2.408,00	599,00	3.007,00
TOTALE	25.092	160.834,97	523	1.424,82	399	2.881,10	1.225	5.577,98	1.724,36	7.302,34	181	3.067,39	1.022,31	4.089,70

CLASSI DI SUPERFICIE DELLE AZIENDE Ettari	PARTE IN AFFITTO E PARTE AD ALTRI TITOLI			PARTE IN PROPRIETÀ, PARTE IN AFFITTO E PARTE AD ALTRI TITOLI				T O T A L E						
	Aziende	Superficie		Aziende	Superficie			Aziende	Superficie					
		affitto	altri titoli		Totale	proprietà	affitto		altri titoli	Totale	proprietà	affitto	altri titoli	Totale
Fino a 0,10	—	—	—	—	—	—	—	237	20,36	0,76	0,17	—	21,29	
0,11 - 0,20	—	—	—	—	—	—	—	516	84,29	7,47	2,25	—	94,01	
0,21 - 0,30	—	—	—	—	—	—	—	353	92,16	4,39	1,94	—	98,49	
0,31 - 0,40	—	—	—	—	—	—	—	585	208,93	15,78	3,20	—	227,91	
0,41 - 0,50	—	—	—	—	—	—	—	408	184,71	10,15	2,85	—	197,71	
0,51 - 0,75	—	—	—	—	—	—	—	827	477,65	32,81	10,01	—	520,47	
0,76 - 1,00	1	0,50	0,50	1,00	1	0,60	0,20	1,00	1.806	1.550,94	69,20	23,09	1.643,23	
1,01 - 1,50	1	0,90	0,50	1,40	—	—	—	—	2.145	2.635,56	125,85	47,41	2.808,82	
1,51 - 2,00	—	—	—	—	1	0,60	0,80	2,00	2.334	4.038,60	177,75	56,17	4.272,52	
2,01 - 2,50	1	1,20	1,20	2,40	1	0,30	1,00	2,10	1.690	3.759,23	116,74	61,69	3.937,66	
2,51 - 3,00	2	1,20	4,15	5,35	—	—	—	—	1.822	4.891,48	201,71	116,73	5.209,92	
3,01 - 3,50	—	—	—	—	—	—	—	—	1.324	4.206,95	130,20	39,89	4.377,04	
3,51 - 4,00	—	—	—	—	—	—	—	—	1.597	5.905,36	183,65	64,47	6.153,48	
4,01 - 4,50	—	—	—	—	—	—	—	—	1.010	4.169,93	129,70	53,78	4.353,41	
4,51 - 5,00	1	0,75	4,25	5,00	—	—	—	—	1.306	6.122,10	168,50	62,74	6.353,34	
5,01 - 7,50	3	3,32	17,09	20,41	5	14,24	6,48	12,47	3.549	21.202,30	539,25	419,59	22.161,14	
7,51 - 10,00	1	4,00	6,00	10,00	1	3,50	4,00	7,90	2.396	20.185,49	429,90	436,38	21.051,77	
10,01 - 12,50	—	—	—	—	1	3,65	3,13	3,50	1.356	14.872,49	191,97	338,87	15.403,33	
12,51 - 15,00	—	—	—	—	2	11,00	12,00	7,00	882	11.643,59	162,79	370,17	12.176,55	
15,01 - 20,00	—	—	—	—	1	15,10	2,00	0,40	798	13.153,21	206,30	348,46	13.707,97	
20,01 - 25,00	—	—	—	—	1	5,00	5,00	13,50	233	4.896,57	67,00	268,18	5.231,75	
25,01 - 30,00	—	—	—	—	—	—	—	—	99	2.563,91	41,47	100,51	2.705,89	
30,01 - 40,00	—	—	—	—	—	—	—	—	73	2.239,56	99,62	144,73	2.483,91	
40,01 - 50,00	—	—	—	—	—	—	—	—	31	1.215,65	2,00	204,39	1.422,04	
50,01 - 75,00	—	—	—	—	—	—	—	—	27	1.434,22	14,80	108,30	1.557,32	
75,01 - 100,00	—	—	—	—	—	—	—	—	9	681,51	1,20	91,00	773,71	
100,01 - 150,00	—	—	—	—	—	—	—	—	6	705,62	50,00	—	755,62	
150,01 - 200,00	—	—	—	—	—	—	—	—	5	866,50	14,70	—	881,20	
200,01 - 250,00	—	—	—	—	—	—	—	—	—	—	—	—	—	—
250,01 - 500,00	—	—	—	—	—	—	—	—	5	1.621,67	—	—	—	1.621,67
500,01 - 1.000,00	—	—	—	—	—	—	—	—	4	2.580,00	—	—	—	2.580,00
1.000,01 - 2.500,00	—	—	—	—	—	—	—	—	4	4.794,89	—	—	—	4.794,89
oltre 2.500	—	—	—	—	—	—	—	—	7	26.528,90	—	599,00	—	27.127,90
TOTALE	10	11,87	33,69	45,56	14	53,99	34,61	38,87	127,47	21.444	169.534,33	3.195,66	3.975,97	176.705,96

Segue Tav. 6 — Aziende per classe di superficie e titolo di possesso dei terreni

Superficie in ettari

B — PER FORMA DI CONDUZIONE

CLASSI DI SUPERFICIE DELLE AZIENDE Ettari	T O T A L E					SOLO PROPRIETÀ		SOLO AFFITTO		PARTE IN PROPRIETÀ E PARTE IN AFFITTO			
	Aziende	Superficie			Totale	Aziende	Superficie	Aziende	Superficie	Aziende	Superficie		
		proprietà	affitto	altri titoli							proprietà	affitto	Totale
Fino a 0,10	219	18,71	0,76	0,17	19,64	209	18,71	8	0,76	—	—	—	—
0,11 - 0,20	448	72,32	7,09	2,10	81,51	395	71,67	36	6,69	5	0,48	0,40	0,88
0,21 - 0,30	300	78,14	4,09	1,39	83,62	277	77,38	12	3,45	4	0,42	0,64	1,06
0,31 - 0,40	486	170,45	15,78	2,80	189,03	434	168,79	37	14,43	8	1,66	1,35	3,01
0,41 - 0,50	332	149,26	9,65	1,90	160,81	304	147,21	15	7,45	8	1,55	2,20	3,75
0,51 - 0,75	683	393,90	29,06	6,96	429,92	611	384,69	34	21,28	24	7,78	7,78	15,56
0,76 - 1,00	1.472	1.258,29	61,70	19,59	1.339,58	1.348	1.228,43	45	40,32	49	23,34	21,18	44,52
1,01 - 1,50	1.725	2.122,05	115,75	23,98	2.261,78	1.568	2.055,11	55	71,78	78	58,93	43,97	102,90
1,51 - 2,00	1.735	2.984,84	160,70	37,23	3.182,77	1.555	2.856,81	53	93,57	100	118,18	66,33	184,51
2,01 - 2,50	1.179	2.624,82	98,70	25,81	2.749,33	1.062	2.477,01	17	38,66	85	139,69	58,84	198,53
2,51 - 3,00	1.269	3.405,20	175,97	54,14	3.635,31	1.117	3.207,59	28	80,33	100	184,71	94,44	279,15
3,01 - 3,50	810	2.573,41	98,12	11,85	2.683,38	721	2.388,22	11	36,65	71	174,52	61,47	235,99
3,51 - 4,00	968	3.547,40	143,91	42,55	3.733,86	861	3.321,17	13	50,37	78	206,77	93,54	300,31
4,01 - 4,50	586	2.393,17	110,21	25,03	2.528,41	499	2.152,79	6	25,75	69	214,46	84,46	298,92
4,51 - 5,00	653	3.025,16	121,98	27,84	3.174,98	585	2.846,39	10	48,88	49	163,47	72,35	235,82
5,01 - 7,50	1.483	8.675,57	345,47	138,04	9.159,08	1.266	7.820,04	13	79,38	162	734,04	256,29	990,33
7,51 - 10,00	748	6.194,05	267,84	103,98	6.565,87	634	5.554,31	8	71,01	84	549,96	188,83	738,79
10,01 - 12,50	337	3.600,50	137,00	60,85	3.798,35	287	3.238,35	3	36,14	35	289,45	97,73	387,18
12,51 - 15,00	210	2.724,88	113,59	73,18	2.911,65	184	2.552,46	2	27,67	17	160,42	73,92	234,34
15,01 - 20,00	182	2.991,21	131,05	22,50	3.144,76	151	2.608,26	5	87,45	21	318,03	41,60	359,63
20,01 - 25,00	56	1.169,09	67,00	34,80	1.270,89	41	936,39	1	21,00	11	204,70	41,00	245,70
25,01 - 30,00	37	955,25	41,47	16,00	1.012,72	24	661,55	—	—	12	281,02	41,47	322,49
30,01 - 40,00	40	1.220,66	99,62	39,00	1.359,28	23	784,05	1	32,22	13	368,61	67,40	436,01
40,01 - 50,00	13	581,03	2,00	18,00	601,03	11	510,53	—	—	1	43,50	2,00	45,50
50,01 - 75,00	14	805,00	14,80	—	819,80	8	490,80	—	—	6	314,20	14,80	329,00
75,01 - 100,00	2	164,50	1,20	—	165,70	1	90,00	—	—	1	74,50	1,20	75,70
100,01 - 150,00	3	300,00	50,00	—	350,00	2	245,00	—	—	1	55,00	50,00	105,00
150,01 - 200,00	3	498,50	2,00	—	500,50	2	343,00	—	—	1	155,50	2,00	157,50
200,01 - 250,00	—	—	—	—	—	—	—	—	—	—	—	—	—
250,01 - 500,00	—	—	—	—	—	—	—	—	—	—	—	—	—
500,01 - 1.000,00	—	—	—	—	—	—	—	—	—	—	—	—	—
1.000,01 - 2.500,00	—	—	—	—	—	—	—	—	—	—	—	—	—
oltre 2.500	—	—	—	—	—	—	—	—	—	—	—	—	—
TOTALE	15.993	54.697,36	2.426,51	789,69	57.913,56	14.180	49.236,71	413	895,24	1.093	4.844,89	1.487,19	6.332,08

CONDUZIONE DIRETTA DEL COLTIVATORE

CONDUZIONE CON SALARIATI E/O COMPARTICIPANTI

Fino a 0,10	7	0,61	—	—	0,61	7	0,61	—	—	—	—	—	—
0,11 - 0,20	26	4,11	0,38	0,15	4,64	23	4,11	2	0,38	—	—	—	—
0,21 - 0,30	13	3,50	0,30	—	3,80	12	3,50	1	0,30	—	—	—	—
0,31 - 0,40	23	9,00	—	—	9,00	23	9,00	—	—	—	—	—	—
0,41 - 0,50	19	8,45	—	0,95	9,40	17	8,45	—	—	—	—	—	—
0,51 - 0,75	30	16,20	1,30	1,25	18,75	26	16,20	2	1,30	—	—	—	—
0,76 - 1,00	63	54,07	1,00	1,00	56,07	61	54,07	1	1,00	—	—	—	—
1,01 - 1,50	45	52,68	2,60	2,80	58,08	41	52,68	2	2,60	—	—	—	—
1,51 - 2,00	37	64,46	—	1,54	66,00	36	64,46	—	—	—	—	—	—
2,01 - 2,50	38	82,09	0,60	4,94	87,63	35	80,19	—	—	1	1,90	0,60	2,50
2,51 - 3,00	24	62,47	—	6,00	68,47	22	62,47	—	—	—	—	—	—
3,01 - 3,50	28	86,03	3,40	3,05	92,48	26	85,93	—	—	1	0,10	3,40	3,50
3,51 - 4,00	18	68,21	—	—	68,21	18	68,21	—	—	—	—	—	—
4,01 - 4,50	6	26,50	—	—	26,50	6	26,50	—	—	—	—	—	—
4,51 - 5,00	8	38,72	—	—	38,72	8	38,72	—	—	—	—	—	—
5,01 - 7,50	39	211,51	10,80	27,08	249,39	32	204,54	—	—	3	6,97	10,80	17,77
7,51 - 10,00	38	300,14	—	34,34	334,48	34	300,14	—	—	—	—	—	—
10,01 - 12,50	17	182,44	—	10,20	192,64	16	182,44	—	—	—	—	—	—
12,51 - 15,00	21	221,37	—	71,35	292,72	16	221,37	—	—	—	—	—	—
15,01 - 20,00	23	343,91	—	52,40	396,31	20	343,91	—	—	—	—	—	—
20,01 - 25,00	17	288,87	—	93,73	382,60	13	288,87	—	—	—	—	—	—
25,01 - 30,00	8	158,86	—	55,20	214,06	6	158,86	—	—	—	—	—	—
30,01 - 40,00	10	286,78	—	68,73	355,51	8	286,78	—	—	—	—	—	—
40,01 - 50,00	8	222,00	—	141,57	363,57	5	222,00	—	—	—	—	—	—
50,01 - 75,00	10	463,32	—	108,30	571,62	8	463,32	—	—	—	—	—	—
75,01 - 100,00	6	431,01	—	91,00	522,01	5	431,01	—	—	—	—	—	—
100,01 - 150,00	3	405,62	—	—	405,62	3	405,62	—	—	—	—	—	—
150,01 - 200,00	2	368,00	12,70	—	380,70	1	193,00	—	—	1	175,00	12,70	187,70
200,01 - 250,00	—	—	—	—	—	—	—	—	—	—	—	—	—
250,01 - 500,00	5	1.621,67	—	—	1.621,67	5	1.621,67	—	—	—	—	—	—
500,01 - 1.000,00	4	2.580,00	—	—	2.580,00	4	2.580,00	—	—	—	—	—	—
1.000,01 - 2.500,00	4	4.794,89	—	—	4.794,89	4	4.794,89	—	—	—	—	—	—
oltre 2.500	7	26.528,90	—	599,00	27.127,90	6	24.120,90	—	—	—	—	—	—
TOTALE	607	39.986,39	33,08	1.374,58	41.394,05	547	37.394,42	8	5,58	6	183,97	27,50	211,47

Segue Tav. 6 — Aziende per classe di superficie e titolo di possesso dei terreni

Superficie in ettari

Segue B — PER FORMA DI CONDUZIONE

CLASSI DI SUPERFICIE DELLE AZIENDE Ettari	T O T A L E					SOLO PROPRIETÀ		SOLO AFFITTO		PARTE IN PROPRIETÀ E PARTE IN AFFITTO				
	Aziende	Superficie				Aziende	Superficie	Aziende	Superficie	Aziende	Superficie			
		proprietà	affitto	altri titoli	Totale						proprietà	affitto	Totale	
CONDUZIONE A COLONIA PARZIARIA APPODERATA														
Fino a 0,10	—	—	—	—	—	—	—	—	—	—	—	—	—	—
0,11 - 0,20	—	—	—	—	—	—	—	—	—	—	—	—	—	—
0,21 - 0,30	—	—	—	—	—	—	—	—	—	—	—	—	—	—
0,31 - 0,40	—	—	—	—	—	—	—	—	—	—	—	—	—	—
0,41 - 0,50	—	—	—	—	—	—	—	—	—	—	—	—	—	—
0,51 - 0,75	—	—	—	—	—	—	—	—	—	—	—	—	—	—
0,76 - 1,00	148	134,12	2,50	1,50	138,12	144	134,12	2	2,00	—	—	—	—	—
1,01 - 1,50	286	355,21	4,00	14,73	373,94	270	353,46	2	2,42	2	1,75	0,68	2,43	—
1,51 - 2,00	499	881,58	14,85	13,10	909,53	481	877,68	8	14,15	2	2,90	0,70	3,60	—
2,01 - 2,50	444	988,64	15,07	29,74	1.033,45	421	980,85	5	11,67	3	4,60	2,40	7,00	—
2,51 - 3,00	507	1.367,64	25,21	50,90	1.443,75	473	1.348,20	5	14,19	10	17,24	11,02	28,26	—
3,01 - 3,50	475	1.511,46	28,68	23,99	1.564,13	453	1.491,61	6	19,68	8	17,44	9,00	26,44	—
3,51 - 4,00	600	2.252,10	39,74	17,92	2.309,76	574	2.210,59	7	26,84	14	40,31	12,90	53,21	—
4,01 - 4,50	411	1.724,19	19,49	24,35	1.768,03	396	1.701,39	2	8,80	7	20,30	10,69	30,99	—
4,51 - 5,00	634	3.003,83	46,52	34,90	3.085,25	607	2.954,15	6	29,07	13	45,68	17,45	63,13	—
5,01 - 7,50	2.011	12.220,82	176,98	254,47	12.652,27	1.912	12.033,31	21	127,17	35	169,12	49,81	218,93	—
7,51 - 10,00	1.603	13.631,07	162,06	298,06	14.091,19	1.535	13.508,77	14	118,69	16	93,75	43,37	137,12	—
10,01 - 12,50	997	11.032,91	54,97	267,82	11.355,70	965	10.986,16	3	35,30	6	46,75	19,67	66,42	—
12,51 - 15,00	651	8.697,34	49,20	225,64	8.972,18	626	8.625,15	2	27,85	6	59,01	21,35	80,36	—
15,01 - 20,00	592	9.800,59	75,25	273,56	10.149,40	569	9.758,45	4	65,75	2	27,00	9,50	36,50	—
20,01 - 25,00	159	3.415,11	—	139,65	3.554,76	153	3.415,11	—	—	—	—	—	—	—
25,01 - 30,00	54	1.449,80	—	29,31	1.479,11	53	1.449,80	—	—	—	—	—	—	—
30,01 - 40,00	23	732,12	—	37,00	769,12	22	732,12	—	—	—	—	—	—	—
40,01 - 50,00	9	367,08	—	44,82	411,90	8	367,08	—	—	—	—	—	—	—
50,01 - 75,00	3	165,90	—	—	165,90	3	165,90	—	—	—	—	—	—	—
75,01 - 100,00	1	86,00	—	—	86,00	1	86,00	—	—	—	—	—	—	—
100,01 - 150,00	—	—	—	—	—	—	—	—	—	—	—	—	—	—
150,01 - 200,00	—	—	—	—	—	—	—	—	—	—	—	—	—	—
200,01 - 250,00	—	—	—	—	—	—	—	—	—	—	—	—	—	—
250,01 - 500,00	—	—	—	—	—	—	—	—	—	—	—	—	—	—
500,01 - 1.000,00	—	—	—	—	—	—	—	—	—	—	—	—	—	—
1.000,01 - 2.500,00	—	—	—	—	—	—	—	—	—	—	—	—	—	—
oltre 2.500	—	—	—	—	—	—	—	—	—	—	—	—	—	—
TOTALE	10.107	73.817,51	714,52	1.781,46	76.313,49	9.666	73.179,90	87	503,58	124	545,85	208,54	754,39	—

ALTRA FORMA DI CONDUZIONE

Fino a 0,10	11	1,04	—	—	1,04	11	1,04	—	—	—	—	—	—	—
0,11 - 0,20	42	7,86	—	—	7,86	42	7,86	—	—	—	—	—	—	—
0,21 - 0,30	40	10,52	—	0,55	11,07	38	10,52	—	—	—	—	—	—	—
0,31 - 0,40	76	29,48	—	0,40	29,88	75	29,48	—	—	—	—	—	—	—
0,41 - 0,50	57	27,00	0,50	—	27,50	56	27,00	1	0,50	—	—	—	—	—
0,51 - 0,75	114	67,55	2,45	1,80	71,80	107	67,45	4	2,45	—	—	—	—	—
0,76 - 1,00	123	104,46	4,00	1,00	109,46	118	104,46	4	4,00	—	—	—	—	—
1,01 - 1,50	89	105,62	3,50	5,90	115,02	81	104,82	3	3,50	—	—	—	—	—
1,51 - 2,00	63	107,72	2,20	4,30	114,22	58	105,10	1	1,60	1	1,00	0,60	1,60	—
2,01 - 2,50	29	63,68	2,37	1,20	67,25	27	62,48	1	2,37	—	—	—	—	—
2,51 - 3,00	22	56,17	0,53	5,69	62,39	19	53,90	—	—	1	2,27	0,53	2,80	—
3,01 - 3,50	11	36,05	—	1,00	37,05	10	33,91	—	—	—	—	—	—	—
3,51 - 4,00	11	37,65	—	4,00	41,65	10	37,65	—	—	—	—	—	—	—
4,01 - 4,50	7	26,07	—	4,40	30,47	6	26,07	—	—	—	—	—	—	—
4,51 - 5,00	11	54,39	—	—	54,39	11	54,39	—	—	—	—	—	—	—
5,01 - 7,50	16	94,40	6,00	—	100,40	15	94,40	1	6,00	—	—	—	—	—
7,51 - 10,00	7	60,23	—	—	60,23	7	60,23	—	—	—	—	—	—	—
10,01 - 12,50	5	56,64	—	—	56,64	5	56,64	—	—	—	—	—	—	—
12,51 - 15,00	—	—	—	—	—	—	—	—	—	—	—	—	—	—
15,01 - 20,00	1	17,50	—	—	17,50	1	17,50	—	—	—	—	—	—	—
20,01 - 25,00	1	23,50	—	—	23,50	1	23,50	—	—	—	—	—	—	—
25,01 - 30,00	—	—	—	—	—	—	—	—	—	—	—	—	—	—
30,01 - 40,00	—	—	—	—	—	—	—	—	—	—	—	—	—	—
40,01 - 50,00	1	45,54	—	—	45,54	1	45,54	—	—	—	—	—	—	—
50,01 - 75,00	—	—	—	—	—	—	—	—	—	—	—	—	—	—
75,01 - 100,00	—	—	—	—	—	—	—	—	—	—	—	—	—	—
100,01 - 150,00	—	—	—	—	—	—	—	—	—	—	—	—	—	—
150,01 - 200,00	—	—	—	—	—	—	—	—	—	—	—	—	—	—
200,01 - 250,00	—	—	—	—	—	—	—	—	—	—	—	—	—	—
250,01 - 500,00	—	—	—	—	—	—	—	—	—	—	—	—	—	—
500,01 - 1.000,00	—	—	—	—	—	—	—	—	—	—	—	—	—	—
1.000,01 - 2.500,00	—	—	—	—	—	—	—	—	—	—	—	—	—	—
oltre 2.500	—	—	—	—	—	—	—	—	—	—	—	—	—	—
TOTALE	737	1.033,07	21,55	30,24	1.084,86	699	1.023,94	15	20,42	2	3,27	1,13	4,40	—

Segue Tav. 6 — Aziende per classe di superficie e titolo di possesso dei terreni

Superficie in ettari
C - PER ZONA ALTIMETRICA

CLASSI DI SUPERFICIE DELLE AZIENDE Ettari	T O T A L E					S O L O P R O P R I E T À		S O L O A F F I T T O		P A R T E I N P R O P R I E T À E P A R T E I N A F F I T T O			
	Aziende	Superficie				Aziende	Superficie	Aziende	Superficie	Aziende	Superficie		
		proprietà	affitto	altri titoli	Totale						proprietà	affitto	Totale
M O N T A G N A													
Fino a 0,10	16	1,29	—	0,10	1,39	15	1,29	—	—	—	—	—	—
0,11 - 0,20	47	7,91	0,38	0,20	8,49	44	7,91	2	0,38	—	—	—	—
0,21 - 0,30	47	12,40	0,75	0,22	13,37	43	12,36	2	0,55	1	0,04	0,20	0,24
0,31 - 0,40	70	25,52	1,10	0,40	27,02	65	25,06	2	0,80	2	0,46	0,30	0,76
0,41 - 0,50	92	43,47	1,20	0,50	45,17	88	43,17	2	1,00	1	0,30	0,20	0,50
0,51 - 0,75	129	75,93	5,03	1,65	82,61	113	72,48	4	2,73	8	2,84	2,30	5,14
0,76 - 1,00	366	319,47	19,09	4,08	342,64	331	309,64	12	11,50	17	8,31	7,59	15,90
1,01 - 1,50	511	642,45	25,42	15,91	683,78	461	616,47	9	12,02	27	22,75	13,40	36,15
1,51 - 2,00	475	835,22	47,33	8,90	891,45	410	769,95	10	18,55	48	61,25	28,78	90,03
2,01 - 2,50	406	902,81	33,70	8,80	945,31	355	826,04	3	6,93	43	73,35	26,77	100,12
2,51 - 3,00	500	1.347,73	61,43	27,39	1.436,55	433	1.247,83	8	23,43	47	93,70	36,80	130,50
3,01 - 3,50	335	1.060,99	44,42	6,72	1.112,13	283	938,67	4	13,50	44	116,17	30,92	147,09
3,51 - 4,00	380	1.401,80	47,47	21,50	1.470,77	330	1.276,67	4	16,00	39	119,19	31,47	150,66
4,01 - 4,50	280	1.136,06	61,02	10,48	1.207,56	228	982,83	3	12,70	44	141,65	48,32	189,97
4,51 - 5,00	311	1.452,21	54,69	12,00	1.518,90	273	1.333,72	3	14,85	31	110,49	39,84	150,33
5,01 - 7,50	785	4.600,21	180,69	110,63	4.891,53	652	4.051,83	7	44,55	95	465,99	126,66	592,65
7,51 - 10,00	511	4.280,02	114,70	127,48	4.522,20	434	3.842,24	4	35,32	49	349,15	75,38	424,53
10,01 - 12,50	249	2.656,64	87,79	74,85	2.819,28	206	2.335,16	1	12,50	29	248,78	72,16	320,94
12,51 - 15,00	195	2.423,82	89,54	190,95	2.704,31	165	2.286,54	3	42,67	12	124,60	40,37	164,97
15,01 - 20,00	183	2.914,71	125,50	123,90	3.164,11	148	2.556,14	5	83,20	20	305,23	40,30	345,53
20,01 - 25,00	73	1.513,50	36,00	106,93	1.656,43	57	1.292,80	—	—	10	192,70	31,00	223,70
25,01 - 30,00	52	1.331,77	41,47	44,00	1.417,24	38	1.038,07	—	—	12	281,02	41,47	322,49
30,01 - 40,00	42	1.323,18	28,80	75,73	1.427,71	26	895,17	—	—	12	368,01	28,80	396,81
40,01 - 50,00	24	1.029,53	2,00	63,37	1.094,90	21	959,03	—	—	1	43,50	2,00	45,50
50,01 - 75,00	25	1.382,02	14,80	52,30	1.449,12	18	1.067,82	—	—	6	314,20	14,80	329,00
75,01 - 100,00	8	591,51	1,20	91,00	683,71	6	517,01	—	—	1	74,50	1,20	75,70
100,01 - 150,00	4	436,87	50,00	—	486,87	3	381,87	—	—	1	55,00	50,00	105,00
150,01 - 200,00	4	698,50	14,70	—	713,20	2	368,00	—	—	2	330,50	14,70	345,20
200,01 - 250,00	—	—	—	—	—	—	—	—	—	—	—	—	—
250,01 - 500,00	5	1.621,67	—	—	1.621,67	5	1.621,67	—	—	—	—	—	—
500,01 - 1.000,00	3	1.967,00	—	—	1.967,00	3	1.967,00	—	—	—	—	—	—
1.000,01 - 2.500,00	3	3.609,89	—	—	3.609,89	3	3.609,89	—	—	—	—	—	—
oltre 2.500	7	26.528,90	—	599,00	27.127,90	6	24.120,90	—	—	—	—	—	—
TOTALE	6.138	68.175,00	1.190,22	1.778,99	71.144,21	5.265	61.375,23	88	353,18	602	3.903,68	805,73	4.709,41

C O L L I N A

Fino a 0,10	221	19,07	0,76	0,07	19,90	212	19,07	8	0,76	—	—	—	—
0,11 - 0,20	469	76,38	7,09	2,05	85,52	416	75,73	36	6,69	5	0,48	0,40	0,88
0,21 - 0,30	306	79,76	3,64	1,72	85,12	284	79,04	11	3,20	3	0,38	0,44	0,82
0,31 - 0,40	515	183,41	14,68	2,80	200,89	467	182,21	35	13,63	6	1,20	1,05	2,25
0,41 - 0,50	316	141,24	8,95	2,35	152,54	289	139,49	14	6,95	7	1,25	2,00	3,25
0,51 - 0,75	698	401,72	27,78	8,36	437,86	631	395,86	36	22,30	16	4,94	5,48	10,42
0,76 - 1,00	1.440	1.231,47	50,11	19,01	1.300,59	1.340	1.211,44	40	35,82	32	15,03	13,59	28,62
1,01 - 1,50	1.634	1.993,11	100,43	31,50	2.125,04	1.499	1.949,60	53	68,28	53	37,93	31,25	69,18
1,51 - 2,00	1.859	3.203,38	130,42	47,27	3.381,07	1.720	3.134,10	52	90,77	55	60,83	38,85	99,68
2,01 - 2,50	1.284	2.856,42	83,04	52,89	2.992,35	1.190	2.774,49	20	45,77	46	72,84	55,07	107,91
2,51 - 3,00	1.322	3.543,75	140,28	89,34	3.773,37	1.198	3.424,33	25	71,09	64	110,52	69,19	179,71
3,01 - 3,50	989	3.145,96	85,78	33,17	3.264,91	927	3.061,00	13	42,83	36	75,89	42,95	118,84
3,51 - 4,00	1.217	4.503,56	136,18	42,97	4.682,71	1.133	4.360,95	16	61,21	53	127,89	74,97	202,86
4,01 - 4,50	730	3.033,87	68,68	43,30	3.145,85	679	2.923,92	5	21,85	32	93,11	46,83	139,94
4,51 - 5,00	995	4.669,89	113,81	50,74	4.834,44	938	4.559,93	13	63,10	31	98,66	49,96	148,62
5,01 - 7,50	2.764	16.602,09	358,56	308,96	17.269,61	2.573	16.100,46	28	168,00	105	444,14	190,24	634,38
7,51 - 10,00	1.885	15.905,47	315,20	308,90	16.529,57	1.776	15.581,21	18	154,38	51	294,56	156,82	451,38
10,01 - 12,50	1.107	12.215,85	104,18	264,02	12.584,05	1.067	12.128,43	5	58,94	12	87,42	45,24	132,66
12,51 - 15,00	687	9.219,77	73,25	179,22	9.472,24	661	9.112,44	1	12,85	11	94,83	54,90	149,73
15,01 - 20,00	615	10.238,50	80,80	224,56	10.543,86	593	10.171,98	4	70,00	3	39,80	10,80	50,60
20,01 - 25,00	160	3.383,07	31,00	161,25	3.575,32	151	3.371,07	1	21,00	1	12,00	10,00	22,00
25,01 - 30,00	47	1.232,14	—	56,51	1.288,65	45	1.232,14	—	—	—	—	—	—
30,01 - 40,00	31	916,38	70,82	69,00	1.056,20	27	907,78	1	32,22	1	0,60	38,60	39,20
40,01 - 50,00	7	186,12	—	141,02	327,14	4	186,12	—	—	—	—	—	—
50,01 - 75,00	2	52,20	—	56,00	108,20	1	52,20	—	—	—	—	—	—
75,01 - 100,00	1	90,00	—	—	90,00	1	90,00	—	—	—	—	—	—
100,01 - 150,00	2	268,75	—	—	268,75	2	268,75	—	—	—	—	—	—
150,01 - 200,00	1	168,00	—	—	168,00	1	168,00	—	—	—	—	—	—
200,01 - 250,00	—	—	—	—	—	—	—	—	—	—	—	—	—
250,01 - 500,00	—	—	—	—	—	—	—	—	—	—	—	—	—
500,01 - 1.000,00	1	613,00	—	—	613,00	1	613,00	—	—	—	—	—	—
1.000,01 - 2.500,00	1	1.185,00	—	—	1.185,00	1	1.185,00	—	—	—	—	—	—
oltre 2.500	—	—	—	—	—	—	—	—	—	—	—	—	—
TOTALE	21.306	101.359,33	2.005,44	2.196,98	105.561,75	19.827	99.459,74	435	1.071,64	623	1.674,30	918,63	2.592,93

TAV. 7 — Aziende per classe di superfici

Superficie
A - T o

CLASSI DI SUPERFICIE DELLE AZIENDE <i>Etari</i>	AZIENDE COSTI- TUTE DA UN UNICO CORPO		AZIENDE I CUI TERRENI SONO															
			2		3		4		5		6		7		8		9	
	Aziende	Superficie	Aziende	Superficie	Aziende	Superficie	Aziende	Superficie	Aziende	Superficie	Aziende	Superficie	Aziende	Superficie	Aziende	Superficie	Aziende	Superficie
Fino a 0,10	218	19,44	18	1,75	1	0,10	—	—	—	—	—	—	—	—	—	—	—	—
0,11 - 0,20 .	411	74,65	73	13,38	21	3,93	4	0,77	4	0,73	3	0,55	—	—	—	—	—	—
0,21 - 0,30 .	252	69,97	67	19,16	21	5,79	11	3,02	2	0,55	—	—	—	—	—	—	—	—
0,31 - 0,40 .	369	143,52	144	56,19	41	16,18	24	9,27	5	2,00	2	0,75	—	—	—	—	—	—
0,41 - 0,50 .	235	113,55	93	44,95	42	20,37	21	10,45	9	4,45	7	3,44	—	—	—	—	—	1
0,51 - 0,75 .	393	246,31	217	135,88	138	87,74	43	27,32	19	12,49	12	7,48	2	1,30	1	0,60	1	0,6
0,76 - 1,00 .	809	727,68	403	364,91	274	253,61	138	125,67	73	67,00	40	37,71	33	31,80	13	12,80	4	3,7
1,01 - 1,50 .	715	925,20	439	567,79	389	515,57	221	294,58	148	192,68	85	110,88	44	61,31	29	40,00	14	18,2
1,51 - 2,00 .	732	1.322,71	455	830,50	344	629,56	275	507,11	181	334,83	112	208,61	71	131,39	49	91,22	22	41,0
2,01 - 2,50 .	471	1.095,61	287	660,42	247	576,30	200	468,01	157	368,63	90	214,00	71	166,64	47	108,68	19	42,7
2,51 - 3,00 .	469	1.337,15	255	725,04	266	755,64	213	611,60	166	473,13	129	371,80	94	271,42	50	143,10	24	69,6
3,01 - 3,50 .	315	1.039,13	224	738,50	192	635,84	151	499,06	112	369,92	82	272,79	63	211,45	47	156,47	19	62,9
3,51 - 4,00 .	412	1.586,47	260	999,78	214	820,11	171	659,77	133	513,62	111	429,99	83	320,63	40	153,38	17	66,0
4,01 - 4,50 .	251	1.077,09	160	688,32	107	464,87	123	533,15	75	324,44	58	250,14	53	228,09	42	180,28	23	100,1
4,51 - 5,00 .	352	1.711,57	211	1.026,92	166	807,00	130	631,02	93	452,77	86	418,99	63	307,79	47	229,14	10	49,1
5,01 - 7,50 .	1.140	7.151,31	557	3.495,68	419	2.619,71	328	2.025,01	238	1.467,32	178	1.112,59	135	845,03	128	794,88	47	283,7
7,51 - 10,00 .	934	8.237,43	385	3.380,73	268	2.342,03	162	1.414,76	130	1.139,53	110	962,93	64	551,28	45	401,56	43	372,1
10,01 - 12,50 .	622	7.062,43	234	2.678,20	113	1.295,30	90	1.011,52	40	456,56	50	559,12	24	268,86	36	412,75	12	133,9
12,51 - 15,00 .	449	6.209,21	127	1.739,73	70	967,32	35	484,62	29	391,59	24	332,08	19	259,37	14	192,49	9	122,5
15,01 - 20,00 .	412	7.065,09	114	1.964,59	52	886,77	26	434,77	23	405,30	15	260,39	24	402,08	13	219,32	10	171,4
20,01 - 25,00 .	132	2.950,20	17	387,50	18	409,30	7	156,64	5	108,40	1	21,02	2	45,10	3	65,85	—	—
25,01 - 30,00 .	44	1.207,94	4	109,83	9	244,31	1	25,30	2	53,00	3	82,35	4	105,78	2	54,00	1	26,0
30,01 - 40,00 .	20	674,27	5	170,70	4	127,68	—	—	1	32,80	1	33,90	2	63,47	4	140,70	1	35,0
40,01 - 50,00 .	5	229,56	—	—	1	50,00	4	184,46	1	40,58	—	—	3	135,43	—	—	1	40,2
50,01 - 75,00 .	2	108,00	1	52,20	2	126,12	—	—	2	122,00	1	54,18	—	—	—	—	—	—
75,01 - 100,00 .	1	90,00	—	—	—	—	—	—	—	—	—	—	—	—	—	—	—	—
100,01 - 150,00 .	2	251,76	—	—	1	115,00	—	—	—	—	—	—	1	146,99	—	—	—	—
150,01 - 200,00 .	2	368,00	—	—	1	168,00	—	—	—	—	—	—	—	—	—	—	—	—
200,01 - 250,00 .	—	—	—	—	—	—	—	—	—	—	—	—	—	—	—	—	—	—
250,01 - 500,00 .	1	320,17	2	615,00	—	—	—	—	1	286,50	—	—	—	—	1	400,00	—	—
500,01 - 1.000,00 .	1	792,00	—	—	—	—	1	613,00	—	—	—	—	1	670,00	—	—	—	—
1.000,01 - 2.500,00 .	2	2.509,89	—	—	—	—	—	—	—	—	—	—	—	—	—	—	—	—
oltre 2.500	2	6.075,80	—	—	—	—	—	—	—	—	—	—	1	6.979,95	—	—	—	—
TOTALE . . .	10.175	62.793,11	4.752	21.467,65	3.421	14.944,15	2.379	10.730,88	1.649	7.620,82	1.200	5.745,69	857	12.205,16	611	3.797,22	278	1.639,7

frammentazione in corpi di terreno

n ettari

L E

FRAMMENTATI IN CORPI																		TOTALE		
10		11 - 15			16 - 20			21 - 25			26 - 50			oltre 50			Aziende	Corpi	Superficie	
Aziende	Superficie	Aziende	Corpi	Superficie	Aziende	Corpi	Superficie	Aziende	Corpi	Superficie	Aziende	Corpi	Superficie	Aziende	Corpi	Superficie				
---	---	---	---	---	---	---	---	---	---	---	---	---	---	---	---	---	237	257	21,29	
---	---	---	---	---	---	---	---	---	---	---	---	---	---	---	---	---	516	674	94,01	
---	---	---	---	---	---	---	---	---	---	---	---	---	---	---	---	---	353	503	98,49	
---	---	---	---	---	---	---	---	---	---	---	---	---	---	---	---	---	585	913	227,91	
---	---	---	---	---	---	---	---	---	---	---	---	---	---	---	---	---	408	727	197,71	
1	0,74	---	---	---	---	---	---	---	---	---	---	---	---	---	---	---	827	1.621	520,47	
14	13,50	4	53	3,80	1	16	1,00	---	---	---	---	---	---	---	---	---	1.806	4.174	1.643,23	
23	30,33	29	374	39,91	4	75	5,50	3	68	4,10	2	57	2,70	---	---	---	2.145	6.364	2.808,82	
33	62,83	40	510	75,61	16	302	29,80	3	69	5,75	1	40	1,60	---	---	---	2.334	7.689	4.272,52	
36	83,87	48	622	113,32	12	227	27,95	4	95	9,21	1	26	2,28	---	---	---	1.690	6.285	3.937,66	
58	169,69	67	886	192,44	23	426	66,63	5	117	14,55	3	93	8,05	---	---	---	1.822	7.609	5.209,92	
39	129,40	59	774	191,89	14	267	46,75	4	86	13,59	3	89	9,33	---	---	---	1.324	5.589	4.377,04	
51	198,16	78	1.043	300,44	9	177	35,33	11	258	42,55	7	225	27,20	---	---	---	1.597	6.856	6.153,48	
44	189,90	51	653	219,81	13	232	54,54	3	72	12,75	7	233	29,86	---	---	---	1.010	4.651	4.353,41	
60	291,91	60	803	290,50	13	237	63,45	8	189	39,22	7	236	33,96	---	---	---	1.306	5.745	6.353,34	
110	675,29	165	2.166	1.030,98	66	1.194	417,74	14	323	89,13	21	692	134,34	3	181	18,38	3.549	15.129	22.161,14	
83	737,47	95	1.257	837,15	44	819	381,44	12	283	105,41	19	613	171,39	2	109	16,49	2.396	9.572	21.051,77	
38	429,10	52	687	588,72	28	525	315,12	5	112	56,46	11	415	123,64	1	60	11,60	1.356	5.032	15.403,33	
24	333,75	41	538	568,17	20	381	286,58	9	210	122,58	11	407	152,41	1	55	14,15	882	3.499	12.176,55	
19	338,12	46	621	785,15	26	486	453,06	3	70	50,83	13	416	231,10	2	158	40,00	798	3.408	13.707,97	
8	184,22	18	255	411,36	12	220	269,95	3	68	65,80	6	240	133,44	1	96	22,97	233	1.276	5.231,75	
4	110,03	12	172	335,32	5	87	135,60	---	---	---	7	247	187,75	1	55	28,68	99	765	2.705,89	
3	101,70	11	152	372,29	10	194	356,70	4	95	138,98	6	240	205,32	1	97	30,40	73	916	2.483,91	
1	45,50	7	89	322,44	1	19	47,00	---	---	---	4	168	188,40	3	228	138,47	31	573	1.422,04	
3	177,05	3	45	172,20	2	40	122,30	1	21	60,40	8	320	445,87	2	166	117,00	27	648	1.557,32	
---	---	1	12	82,25	---	---	---	2	48	168,50	3	123	255,80	2	141	177,16	9	325	773,71	
1	136,87	---	---	---	1	20	105,00	---	---	---	---	---	---	---	---	---	6	42	755,62	
---	---	---	---	---	---	---	---	---	---	---	2	65	345,20	---	---	---	5	70	881,20	
---	---	---	---	---	---	---	---	---	---	---	---	---	---	---	---	---	---	---	---	---
---	---	---	---	---	---	---	---	---	---	---	---	---	---	---	---	---	5	18	1.621,67	
---	---	1	12	505,00	---	---	---	---	---	---	---	---	---	---	---	---	4	24	2.580,00	
---	---	1	15	1.185,00	---	---	---	---	---	---	---	---	---	1	75	1.100,00	4	92	4.794,89	
---	---	1	12	5.090,35	---	---	---	---	---	---	2	85	6.231,80	1	156	2.750,00	7	262	27.127,90	
653	4.439,43	890	11.751	13.714,10	320	5.944	3.221,44	94	2.184	999,81	144	5.030	8.921,44	21	1.577	4.465,30	27.444	101.308	176.705,96	

Segue Tav. 7 — Aziende per classe di superficie

Superficie

B — PER FORM.

CLASSI DI SUPERFICIE DELLE AZIENDE	AZIENDE COSTITUTE DA UN UNICO CORPO		AZIENDE I CUI TERRENI SONO															
	Ettari	Superficie	2		3		4		5		6		7		8		9	
			Aziende	Superficie	Aziende	Superficie	Aziende	Superficie	Aziende	Superficie	Aziende	Superficie	Aziende	Superficie	Aziende	Superficie	Aziende	Superficie
Fino a 0,10	203	18,06	15	1,48	1	0,10	—	—	—	—	—	—	—	—	—	—	—	—
0,11 - 0,20	348	63,10	71	12,98	18	3,38	4	0,77	4	0,73	3	0,55	—	—	—	—	—	—
0,21 - 0,30	208	57,60	62	17,76	19	5,24	10	2,72	1	0,30	—	—	—	—	—	—	—	—
0,31 - 0,40	296	114,92	121	47,06	40	15,78	24	9,27	4	1,60	1	0,40	—	—	—	—	—	—
0,41 - 0,50	180	87,05	83	40,05	37	17,87	19	9,45	8	3,95	4	1,94	—	—	—	—	—	1
0,51 - 0,75	294	183,94	191	119,69	123	78,24	39	24,83	19	12,49	12	7,48	2	1,30	1	0,60	1	0,61
0,76 - 1,00	583	521,61	341	309,13	252	233,81	125	113,87	68	62,60	37	34,91	30	28,80	13	12,80	4	3,75
1,01 - 1,50	490	632,29	361	466,49	325	432,42	190	254,02	134	174,27	80	104,17	43	60,11	29	40,00	13	16,97
1,51 - 2,00	430	778,95	309	561,42	277	505,76	238	439,55	156	290,53	101	188,25	67	124,01	46	85,71	21	39,00
2,01 - 2,50	226	523,51	165	380,43	175	408,55	173	404,71	133	313,33	84	199,39	63	147,51	43	99,73	18	40,54
2,51 - 3,00	213	610,67	144	409,38	195	554,83	163	467,40	143	407,41	111	319,71	82	236,82	46	131,30	20	57,98
3,01 - 3,50	100	330,96	105	347,86	122	404,35	103	342,03	89	294,10	67	222,72	52	174,18	41	136,47	17	56,02
3,51 - 4,00	151	583,67	128	492,13	131	501,24	116	449,27	103	397,65	88	339,94	68	262,53	31	119,03	13	50,45
4,01 - 4,50	79	338,95	60	258,93	62	269,09	80	347,00	51	220,91	46	198,90	44	188,53	34	146,50	20	86,97
4,51 - 5,00	93	451,77	70	339,22	70	339,81	77	373,86	57	277,37	65	317,02	47	229,46	37	180,49	7	34,20
5,01 - 7,50	197	1.216,12	139	854,73	166	1.027,06	157	955,11	132	801,55	116	723,11	103	640,50	105	656,68	37	222,13
7,51 - 10,00	101	897,65	64	551,56	76	657,10	66	573,76	59	521,50	60	528,32	43	369,03	35	312,05	28	246,62
10,01 - 12,50	48	542,34	30	339,18	24	272,52	24	268,23	17	193,32	30	333,64	15	164,64	24	274,28	9	100,90
12,51 - 15,00	34	474,71	19	257,31	8	110,03	8	112,62	14	193,59	11	153,57	11	149,90	12	165,35	7	94,40
15,01 - 20,00	25	424,36	14	243,64	9	155,60	10	166,74	6	108,69	7	125,85	11	187,98	7	118,31	5	84,60
20,01 - 25,00	9	201,85	—	—	2	49,49	2	46,93	3	67,42	—	—	1	24,60	1	20,16	—	—
25,01 - 30,00	3	87,00	—	—	3	79,00	—	—	—	—	1	26,70	2	51,50	2	54,00	—	—
30,01 - 40,00	2	62,32	—	—	1	30,35	—	—	1	32,80	1	33,90	2	63,47	4	140,70	1	35,00
40,01 - 50,00	1	48,20	—	—	—	—	1	50,00	—	—	—	—	2	85,43	—	—	—	—
50,01 - 75,00	—	—	—	—	—	—	—	—	2	122,00	—	—	—	—	—	—	—	—
75,01 - 100,00	—	—	—	—	—	—	—	—	—	—	—	—	—	—	—	—	—	—
100,01 - 150,00	1	130,00	—	—	1	115,00	—	—	—	—	—	—	—	—	—	—	—	—
150,01 - 200,00	1	175,00	—	—	1	168,00	—	—	—	—	—	—	—	—	—	—	—	—
200,01 - 250,00	—	—	—	—	—	—	—	—	—	—	—	—	—	—	—	—	—	—
250,01 - 500,00	—	—	—	—	—	—	—	—	—	—	—	—	—	—	—	—	—	—
500,01 - 1.000,00	—	—	—	—	—	—	—	—	—	—	—	—	—	—	—	—	—	—
1.000,01 - 2.500,00	—	—	—	—	—	—	—	—	—	—	—	—	—	—	—	—	—	—
oltre 2.500	—	—	—	—	—	—	—	—	—	—	—	—	—	—	—	—	—	—
TOTALE	4.316	9.556,60	2.492	6.050,43	2.138	6.434,62	1.629	5.412,14	1.204	4.498,11	925	3.860,47	688	3.190,30	511	2.694,16	222	1.170,64

CONDUZIONE DIRETTA

CONDUZIONE CON SALARIATI

Fino a 0,10	6	0,51	1	0,10	—	—	—	—	—	—	—	—	—	—	—	—	—	—
0,11 - 0,20	22	3,89	1	0,20	3	0,55	—	—	—	—	—	—	—	—	—	—	—	—
0,21 - 0,30	10	2,95	1	0,30	1	0,30	—	—	1	0,25	—	—	—	—	—	—	—	—
0,31 - 0,40	12	4,65	9	3,60	—	—	—	—	1	0,40	1	0,35	—	—	—	—	—	—
0,41 - 0,50	10	4,95	5	2,45	1	0,50	1	0,50	1	0,50	1	0,50	—	—	—	—	—	—
0,51 - 0,75	14	8,71	5	3,14	10	6,30	1	0,60	—	—	—	—	—	—	—	—	—	—
0,76 - 1,00	33	29,92	15	12,79	7	6,16	7	6,20	1	1,00	—	—	—	—	—	—	—	—
1,01 - 1,50	20	25,65	5	6,64	9	11,47	8	10,42	2	2,70	—	—	1	1,20	—	—	—	—
1,51 - 2,00	13	23,17	11	19,65	6	10,80	3	5,30	3	5,40	—	—	1	1,68	—	—	—	—
2,01 - 2,50	7	15,56	10	23,57	12	28,35	2	4,11	3	6,84	—	—	3	7,10	1	2,10	—	—
2,51 - 3,00	8	22,46	3	8,59	2	5,52	3	9,00	3	8,60	2	6,00	2	5,30	—	—	1	3,00
3,01 - 3,50	6	19,84	7	23,43	1	3,20	5	15,95	3	10,10	2	6,79	1	3,50	—	—	—	—
3,51 - 4,00	7	26,02	2	7,81	—	—	2	7,20	3	11,95	—	—	1	4,00	—	—	—	—
4,01 - 4,50	1	4,45	2	8,85	1	4,50	—	—	—	—	—	—	—	—	—	—	—	—
4,51 - 5,00	2	9,60	2	9,60	1	4,52	—	—	—	—	—	—	1	5,00	1	5,00	—	—
5,01 - 7,50	16	100,78	3	20,10	6	39,32	2	11,40	1	6,50	1	7,25	2	13,17	1	6,31	—	—
7,51 - 10,00	19	170,68	1	8,50	4	35,12	4	34,58	1	9,00	1	8,50	2	16,50	—	—	1	8,60
10,01 - 12,50	6	69,48	4	45,48	1	11,18	2	20,30	—	—	1	10,25	—	—	1	12,00	1	11,45
12,51 - 15,00	9	124,04	3	42,21	2	27,97	—	—	—	—	—	—	1	14,57	—	—	—	—
15,01 - 20,00	8	138,03	2	35,00	2	34,00	1	16,00	—	—	1	16,00	1	16,70	1	17,67	1	18,10
20,01 - 25,00	3	71,33	1	23,00	3	64,70	1	20,26	—	—	—	—	—	—	1	21,60	—	—
25,01 - 30,00	4	107,61	—	—	—	—	—	—	1	27,20	—	—	1	25,70	—	—	—	—
30,01 - 40,00	3	114,08	—	—	2	65,78	—	—	—	—	—	—	—	—	—	—	—	—
40,01 - 50,00	—	—	—	—	—	—	2	93,20	—	—	—	—	—	—	—	—	—	1
50,01 - 75,00	1	55,00	1	52,20	2	126,12	—	—	—	—	1	54,18	—	—	—	—	—	40,20
75,01 - 100,00	1	90,00	—	—	—	—	—	—	—	—	—	—	—	—	—	—	—	—
100,01 - 150,00	1	121,76	—	—	—	—	—	—	—	—	—	—	1	146,99	—	—	—	—
150,01 - 200,00	1	193,00	—	—	—	—	—	—	—	—	—	—	—	—	—	—	—	—
200,01 - 250,00	—	—	—	—	—	—	—	—	—	—	—	—	—	—	—	—	—	—
250,01 - 500,00	1	320,17	2	615,00	—	—	—	—	1	286,50	—	—	—	—	1	400,00	—	—
500,01 - 1.000,00	1	792,00	—	—	—	—	1	613,00	—	—	—	—	1	670,00	—			

frammentazione in corpi di terreno

ettari

LITIMETRICA

FRAMMENTATI IN CORPI																	TOTALE		
10		11 - 15			16 - 20			21 - 25			26 - 50			oltre 50			Aziende	Corpi	Superficie
Aziende	Superficie	Aziende	Corpi	Superficie	Aziende	Corpi	Superficie	Aziende	Corpi	Superficie	Aziende	Corpi	Superficie	Aziende	Corpi	Superficie			
---	---	---	---	---	---	---	---	---	---	---	---	---	---	---	---	---	16	18	1,39
---	---	---	---	---	---	---	---	---	---	---	---	---	---	---	---	---	47	108	8,49
---	---	---	---	---	---	---	---	---	---	---	---	---	---	---	---	---	47	90	13,37
---	---	---	---	---	---	---	---	---	---	---	---	---	---	---	---	---	70	146	27,02
---	---	---	---	---	---	---	---	---	---	---	---	---	---	---	---	---	92	229	45,17
1	0,74	---	---	---	---	---	---	---	---	---	---	---	---	---	---	---	129	369	82,61
11	10,64	4	53	3,80	---	---	---	---	---	---	---	---	---	---	---	---	366	1.291	342,64
18	24,13	22	292	30,03	4	75	5,50	3	68	4,10	2	57	2,70	---	---	---	511	2.351	683,78
19	35,70	24	313	45,94	15	283	28,10	3	69	5,75	---	---	---	---	---	---	475	2.542	891,45
21	48,64	36	477	85,21	10	191	23,20	4	95	9,21	1	26	2,28	---	---	---	406	2.541	945,31
35	102,53	49	661	140,64	19	353	55,13	4	95	11,55	3	93	8,05	---	---	---	500	3.284	1.436,55
21	68,80	44	583	142,98	12	232	39,75	3	65	10,09	2	59	6,03	---	---	---	335	2.317	1.112,13
28	108,89	49	675	188,58	9	177	35,33	9	213	34,75	7	225	27,20	---	---	---	380	2.703	1.470,77
26	112,30	34	442	145,79	9	163	37,52	1	25	4,22	7	233	29,86	---	---	---	280	2.105	1.207,56
33	161,52	31	418	150,36	11	202	53,45	5	120	24,60	6	206	28,96	---	---	---	311	2.317	1.518,90
69	425,16	99	1.323	622,74	51	928	324,54	11	253	70,08	17	574	107,71	3	181	18,38	785	6.262	4.891,53
51	459,84	51	693	449,82	37	695	320,99	10	237	87,21	16	524	144,69	2	109	16,49	511	4.111	4.522,20
23	260,80	33	434	370,36	19	359	214,50	4	91	44,46	8	332	89,43	1	60	11,60	249	2.152	2.819,28
17	235,97	32	420	443,58	18	349	259,08	5	118	68,63	11	407	152,41	1	55	14,15	195	1.917	2.704,31
13	231,16	35	476	603,50	21	389	369,75	3	70	50,83	12	388	211,90	2	158	40,00	183	1.966	3.164,11
6	136,72	15	210	346,83	10	182	225,95	3	68	65,80	5	200	109,44	1	96	22,97	73	894	1.656,43
3	80,72	12	172	335,32	5	87	135,60	---	---	---	7	247	187,75	1	55	28,68	52	681	1.417,24
2	64,70	11	152	372,29	7	134	248,70	4	95	138,98	6	240	205,32	1	97	30,40	42	798	1.427,71
1	45,50	6	77	276,04	1	19	47,00	---	---	---	4	168	188,40	3	228	138,47	24	542	1.094,90
3	177,05	3	45	172,20	2	40	122,30	1	21	60,40	8	320	445,87	1	72	61,00	25	552	1.449,12
---	---	1	12	82,25	---	---	---	2	48	168,50	3	123	255,80	2	141	177,16	8	324	683,71
1	136,87	---	---	---	1	20	105,00	---	---	---	---	---	---	---	---	---	4	34	486,87
---	---	---	---	---	---	---	---	---	---	---	2	65	345,20	---	---	---	4	67	713,20
---	---	---	---	---	---	---	---	---	---	---	---	---	---	---	---	---	5	18	1.621,67
---	---	1	12	505,00	---	---	---	---	---	---	---	---	---	---	---	---	3	20	1.967,00
---	---	---	---	---	---	---	---	---	---	---	---	---	---	1	75	1.100,00	3	77	3.609,89
---	---	1	12	5.090,35	---	---	---	---	---	---	2	85	6.231,80	1	156	2.750,00	7	262	27.127,90
102	2.928,38	593	7.952	10.603,61	261	4.878	2.651,39	75	1.751	859,16	129	4.572	8.780,80	20	1.483	4.409,30	6.138	43.088	71.144,21

I N A

---	---	---	---	---	---	---	---	---	---	---	---	---	---	---	---	---	221	239	19,90			
---	---	---	---	---	---	---	---	---	---	---	---	---	---	---	---	---	469	566	85,52			
---	---	---	---	---	---	---	---	---	---	---	---	---	---	---	---	---	306	413	85,12			
---	---	---	---	---	---	---	---	---	---	---	---	---	---	---	---	---	515	767	200,89			
---	---	---	---	---	---	---	---	---	---	---	---	---	---	---	---	---	316	498	152,54			
---	---	---	---	---	---	---	---	---	---	---	---	---	---	---	---	---	698	1.252	437,86			
3	2,86	---	---	---	1	16	1,00	---	---	---	---	---	---	---	---	---	1.440	2.883	1.300,59			
5	6,20	7	82	9,88	---	---	---	---	---	---	---	---	---	---	---	---	1.634	4.013	2.125,04			
14	27,13	16	197	29,67	1	19	1,70	---	---	---	1	40	1,60	---	---	---	1.859	5.147	3.381,07			
15	35,23	12	145	28,11	2	36	4,75	---	---	---	---	---	---	---	---	---	1.284	3.744	2.992,35			
23	67,16	18	225	51,80	4	73	11,50	1	22	3,00	---	---	---	---	---	---	1.322	4.325	3.773,37			
18	60,60	15	191	48,91	2	35	7,00	1	21	3,50	1	30	3,30	---	---	---	989	3.272	3.264,91			
23	89,27	29	368	111,86	---	---	---	2	45	7,80	---	---	---	---	---	---	---	1.217	4.153	4.682,71		
18	77,60	17	211	74,02	4	69	17,02	2	47	8,53	---	---	---	---	---	---	---	730	2.546	3.145,85		
27	130,39	29	385	140,14	2	35	10,00	3	69	14,62	1	30	5,00	---	---	---	---	995	3.428	4.834,44		
41	250,13	66	843	408,24	15	266	93,20	3	70	19,05	4	118	26,63	---	---	---	---	2.764	8.867	17.269,61		
32	277,63	44	564	387,33	7	124	60,45	2	46	18,20	3	89	26,70	---	---	---	---	1.885	5.461	16.529,57		
15	168,30	19	253	218,36	9	166	100,62	1	21	12,00	3	83	34,21	---	---	---	---	1.107	2.880	12.584,05		
7	97,78	9	118	124,59	2	32	27,50	4	92	53,95	---	---	---	---	---	---	---	---	687	1.582	9.472,24	
6	106,96	11	145	181,65	5	97	83,31	---	---	---	1	28	19,20	---	---	---	---	---	615	1.442	10.543,86	
2	47,50	3	45	64,53	2	38	44,00	---	---	---	1	40	24,00	---	---	---	---	---	160	382	3.575,32	
1	29,31	---	---	---	---	---	---	---	---	---	---	---	---	---	---	---	---	---	---	47	84	1.288,65
1	37,00	---	---	---	3	60	108,00	---	---	---	---	---	---	---	---	---	---	---	---	31	118	1.056,20
---	---	1	12	46,40	---	---	---	---	---	---	---	---	---	---	---	---	---	---	---	7	31	327,14
---	---	---	---	---	---	---	---	---	---	---	---	---	---	---	---	---	---	---	---	2	96	108,20
---	---	---	---	---	---	---	---	---	---	---	---	---	---	---	1	94	56,00	---	---	1	1	90,00
---	---	---	---	---	---	---	---	---	---	---	---	---	---	---	---	---	---	---	---	2	8	268,75
---	---	---	---	---	---	---	---	---	---	---	---	---	---	---	---	---	---	---	---	1	3	168,00
---	---	---	---	---	---	---	---	---	---	---	---	---	---	---	---	---	---	---	---	---	---	---
---	---	---	---	---	---	---	---	---	---	---	---	---	---	---	---	---	---	---	---	1	4	613,00
---	---	1	15	1.185,00	---	---	---	---	---	---	---	---	---	---	---	---	---	---	---	1	15	1.185,00
---	---	---	---	---	---	---	---	---	---	---	---	---	---	---	---	---	---	---	---	---	---	---
11	1.511,05	297	3.799	3.110,49	59	1.066	570,05	19	433	140,65	15	458	140,64	1	94	56,00	21.306	58.220	105.561,75			

TAV. 8 — Aziende per classe di superficie e principali coltivazioni praticate (a)

Superficie in ettari

A - TOTALE

CLASSI DI SUPERFICIE DELLE AZIENDE <i>Ettari</i>	TOTALE		AZIENDE CHE PRATICANO LA COLTIVAZIONE DI													
	Aziende	Superficie	Frumento			Foraggiere						Vite				
			Aziende	Superficie		Prati avvicendati ed erbai			Prati permanenti e pascoli			Coltura specializzata (vigneto)		Coltura promiscua		
				totale delle aziende	a frumento	Aziende	totale delle aziende	a prati avvicen- dati ed erbai	Aziende	totale delle aziende	a prati perma- nenti e pascoli	Aziende	totale delle aziende	a vigneto	Aziende	Superficie totale delle aziende
Fino a 0,10	237	21,29	77	7,18	4,62	26	2,50	1,20	4	0,35	0,23	27	2,38	1,44	79	7,34
0,11 - 0,20	516	94,01	280	51,57	31,17	127	24,00	10,70	29	5,52	3,73	84	14,97	8,14	209	38,92
0,21 - 0,30	353	98,49	221	61,91	34,35	116	32,44	13,83	22	6,18	3,94	63	17,62	8,96	139	38,82
0,31 - 0,40	585	227,91	435	169,71	92,20	287	112,13	47,03	35	13,73	6,66	101	39,17	17,68	274	106,62
0,41 - 0,50	408	197,71	293	141,84	68,91	208	101,03	41,43	58	28,55	16,52	88	41,95	16,40	151	72,83
0,51 - 0,75	827	520,47	665	418,29	194,70	531	334,51	127,16	77	48,58	24,87	187	118,99	35,88	396	247,65
0,76 - 1,00	1.806	1.643,23	1.581	1.440,89	907,50	1.436	1.311,85	515,57	242	223,17	95,00	462	423,16	85,80	894	805,56
1,01 - 1,50	2.145	2.808,82	1.971	2.579,35	1.057,77	1.860	2.440,88	937,76	377	506,60	199,13	607	801,38	103,86	1.056	1.370,28
1,51 - 2,00	2.334	4.272,52	2.221	4.063,60	1.604,15	2.141	3.920,85	1.513,64	473	876,18	285,32	723	1.321,72	118,34	1.268	2.307,01
2,01 - 2,50	1.690	3.937,66	1.606	3.747,11	1.427,26	1.556	3.631,66	1.418,13	392	919,14	287,66	628	1.465,59	114,80	884	2.060,62
2,51 - 3,00	1.822	5.209,92	1.755	5.019,67	1.843,09	1.705	4.875,75	1.910,78	500	1.429,98	414,48	743	2.129,81	144,92	899	2.561,19
3,01 - 3,50	1.324	4.377,04	1.258	4.159,35	1.525,03	1.239	4.097,96	1.622,65	368	1.222,97	343,62	573	1.892,37	116,78	660	2.174,23
3,51 - 4,00	1.597	6.153,48	1.542	5.943,28	2.169,87	1.513	5.831,73	2.373,07	400	1.545,48	416,29	738	2.846,33	148,76	856	3.293,72
4,01 - 4,50	1.010	4.353,41	972	4.190,86	1.464,21	964	4.156,01	1.626,64	316	1.363,10	357,07	482	2.077,10	106,88	488	2.104,83
4,51 - 5,00	1.306	6.353,34	1.272	6.189,89	2.220,24	1.257	6.116,61	2.446,53	383	1.866,30	456,14	601	2.928,56	132,56	688	3.341,04
5,01 - 7,50	3.549	22.161,14	3.446	21.524,92	7.505,20	3.418	21.350,52	8.607,34	1.091	6.832,44	1.601,47	1.925	12.055,64	493,48	1.881	11.744,55
7,51 - 10,00	2.396	21.051,77	2.329	20.467,46	7.032,51	2.311	20.305,35	8.101,94	822	7.232,38	1.543,81	1.452	12.772,29	460,51	1.252	11.010,84
10,01 - 12,50	1.356	15.403,33	1.325	15.049,50	4.989,27	1.315	14.930,87	5.942,16	523	5.942,49	1.218,66	867	9.888,84	333,19	693	7.873,04
12,51 - 15,00	882	12.176,55	860	11.872,13	3.759,13	851	11.757,45	4.531,50	366	5.068,17	1.139,42	595	8.212,45	247,88	392	5.391,65
15,01 - 20,00	798	13.707,97	784	13.467,32	4.120,19	776	13.326,18	4.798,61	372	6.429,14	1.417,36	512	8.794,58	255,05	358	6.141,47
20,01 - 25,00	233	5.231,75	227	5.100,25	1.389,68	227	5.100,35	1.645,43	135	3.045,82	697,37	143	3.189,57	76,76	77	1.717,98
25,01 - 30,00	99	2.705,89	93	2.543,45	529,86	92	2.514,65	652,00	70	1.908,92	553,33	49	1.345,15	22,22	40	1.102,24
30,01 - 40,00	73	2.483,91	62	2.096,36	386,09	63	2.124,89	480,74	58	1.977,87	704,89	33	1.110,00	17,42	18	615,24
40,01 - 50,00	31	1.422,04	24	1.096,97	109,40	26	1.188,27	163,33	25	1.146,60	456,53	8	367,72	1,93	5	234,80
50,01 - 75,00	27	1.557,32	20	1.153,70	82,50	20	1.153,70	141,16	26	1.505,12	638,62	3	166,30	0,45	3	167,90
75,01 - 100,00	9	773,71	4	345,80	11,10	5	436,80	24,05	8	683,71	360,35	1	90,00	1,00	1	90,00
100,01 - 150,00	6	755,62	3	341,76	45,25	3	341,76	78,82	6	755,62	212,37	1	121,76	1,40	—	—
150,01 - 200,00	5	881,20	3	513,20	86,00	3	513,20	73,00	5	881,20	418,00	1	168,00	3,00	1	168,00
200,01 - 250,00	—	—	—	—	—	—	—	—	—	—	—	—	—	—	—	—
250,01 - 500,00	5	1.621,67	—	—	—	—	—	—	4	1.296,67	552,50	—	—	—	—	—
500,01 - 1.000,00	4	2.580,00	—	—	—	—	—	—	4	2.580,00	947,00	—	—	—	—	—
1.000,01 - 2.500,00	4	4.794,89	—	—	—	—	—	—	3	3.441,50	931,99	—	—	—	—	—
oltre 2.500	7	27.127,90	1	2.607,80	35,00	—	—	—	7	27.127,90	16.427,50	—	—	—	—	—
TOTALE	27.444	176.705,96	25.330	136.365,12	44.726,25	24.076	132.033,90	49.846,20	7.201	87.911,38	32.731,83	11.697	74.403,40	3.075,49	13.662	66.788,37

(a) Cfr. Avvertenze particolari

Segue Tav. 8 — Aziende per classe di superficie e principali coltivazioni praticate

Superficie in ettari

B — PER FORMA DI CONDUZIONE

CLASSI DI SUPERFICIE DELLE AZIENDE <i>Ettari</i>	TOTALE		AZIENDE CHE PRATICANO LA COLTIVAZIONE DI											
	Aziende	Superficie	Frumento			Foraggiere						Vite		
			Aziende	Superficie		Prati avvicendati ed erbai			Prati permanenti e pascoli			Coltura specializzata (vigneto)		Coltura promiscua
				totale delle aziende	a frumento	Aziende	totale delle aziende	a prati avvicen- dati ed erbai	Aziende	totale delle aziende	a prati perma- nenti e pascoli	Aziende	totale delle aziende	a vigneto

CONDUZIONE DIRETTA DEL COLTIVATORE

Fino a 0,10	219	19,64	71	6,67	4,21	24	2,33	1,15	4	0,35	0,23	24	2,15	1,31	77	7,16
0,11 - 0,20	448	81,51	256	47,20	28,07	113	21,42	9,09	25	4,72	3,15	68	11,89	5,75	198	36,81
0,21 - 0,30	300	83,62	191	53,38	28,79	106	29,67	12,27	18	5,05	3,32	48	13,39	6,05	117	32,56
0,31 - 0,40	486	189,03	376	145,43	77,68	254	99,05	40,23	31	12,20	5,73	76	29,36	10,89	239	92,74
0,41 - 0,50	332	160,81	239	115,32	54,88	176	85,21	34,55	52	25,60	15,40	71	34,06	11,49	130	62,67
0,51 - 0,75	683	429,92	565	355,54	162,24	459	288,94	107,51	67	42,54	23,12	145	92,64	21,82	334	208,50
0,76 - 1,00	1.472	1.339,58	1.303	1.186,67	783,94	1.190	1.086,79	428,86	218	201,50	86,65	369	337,61	57,82	734	661,50
1,01 - 1,50	1.725	2.261,78	1.575	2.064,46	824,91	1.493	1.960,85	749,19	350	469,97	190,11	466	616,53	71,38	840	1.091,41
1,51 - 2,00	1.735	3.182,77	1.639	3.004,00	1.146,86	1.581	2.899,63	1.092,11	429	795,46	266,37	523	955,54	76,32	896	1.634,68
2,01 - 2,50	1.179	2.749,33	1.107	2.585,99	940,36	1.066	2.492,92	947,65	352	824,27	259,44	415	969,24	71,42	569	1.328,85
2,51 - 3,00	1.269	3.635,31	1.211	3.470,40	1.215,50	1.170	3.351,98	1.274,11	445	1.272,13	380,83	491	1.410,93	79,26	569	1.624,20
3,01 - 3,50	810	2.683,38	751	2.488,69	852,94	737	2.443,60	914,62	301	999,45	295,99	328	1.087,15	53,55	335	1.106,41
3,51 - 4,00	968	3.733,86	917	3.538,43	1.224,20	893	3.445,83	1.326,53	318	1.231,89	365,80	419	1.619,67	75,52	444	1.708,61
4,01 - 4,50	586	2.528,41	550	2.374,51	740,36	548	2.365,68	848,93	257	1.106,31	316,88	251	1.083,49	48,48	212	917,54
4,51 - 5,00	653	3.174,98	620	3.016,53	963,15	615	2.991,31	1.111,37	272	1.324,89	360,24	276	1.343,28	46,88	291	1.413,01
5,01 - 7,50	1.433	9.159,08	1.400	8.651,59	2.622,80	1.382	8.544,20	2.994,79	688	4.269,45	1.186,21	716	4.416,49	141,07	607	3.739,60
7,51 - 10,00	748	6.565,87	703	6.174,85	1.761,01	695	6.102,13	2.068,65	415	3.650,33	966,54	363	3.180,40	81,38	285	2.509,15
10,01 - 12,50	337	3.798,35	314	3.535,21	881,91	308	3.466,51	1.050,52	214	2.427,98	710,37	149	1.689,37	34,82	121	1.358,02
12,51 - 15,00	210	2.911,65	198	2.745,98	603,81	194	2.694,38	772,66	154	2.133,32	615,27	85	1.182,39	22,29	54	748,94
15,01 - 20,00	182	3.144,76	177	3.059,95	618,35	173	2.987,44	720,79	131	2.284,57	718,60	63	1.096,20	17,88	67	1.138,51
20,01 - 25,00	56	1.270,89	53	1.203,55	192,85	54	1.229,95	250,98	46	1.038,22	330,90	15	342,66	3,59	10	232,19
25,01 - 30,00	37	1.012,72	34	928,64	105,10	34	928,64	155,35	31	849,78	307,58	6	164,82	1,69	11	302,63
30,01 - 40,00	40	1.359,28	37	1.261,46	149,15	37	1.259,59	200,23	35	1.202,24	445,70	10	346,45	4,40	8	277,05
40,01 - 50,00	13	601,03	11	509,53	40,10	12	551,03	70,10	11	503,83	218,60	—	—	—	—	45,00
50,01 - 75,00	14	819,80	14	819,80	62,90	14	819,80	89,86	14	819,80	333,70	1	58,40	0,10	—	—
75,01 - 100,00	2	165,70	2	165,70	8,70	2	165,70	12,60	2	165,70	105,00	1	90,00	1,00	1	90,00
100,01 - 150,00	3	350,00	2	220,00	21,75	2	220,00	24,26	3	350,00	132,37	—	—	—	—	—
150,01 - 200,00	3	500,50	2	325,50	71,00	2	325,50	53,00	3	500,50	155,00	1	168,00	3,00	1	168,00
200,01 - 250,00	—	—	—	—	—	—	—	—	—	—	—	—	—	—	—	—
250,01 - 500,00	—	—	—	—	—	—	—	—	—	—	—	—	—	—	—	—
500,01 - 1.000,00	—	—	—	—	—	—	—	—	—	—	—	—	—	—	—	—
1.000,01 - 2.500,00	—	—	—	—	—	—	—	—	—	—	—	—	—	—	—	—
oltre 2.500	—	—	—	—	—	—	—	—	—	—	—	—	—	—	—	—
TOTALE	15.993	57.913,56	14.318	54.080,98	16.187,52	13.334	52.880,08	17.361,96	4.886	28.512,05	8.799,10	5.380	22.342,11	949,16	7.151	22.535,74

CONDUZIONE CON SALARIATI E/O COMPARTICIPANTI

Fino a 0,10	7	0,61	2	0,16	0,16	—	—	—	—	—	—	1	0,06	0,06	1	0,09
0,11 - 0,20	26	4,64	8	1,31	0,95	5	0,93	0,43	3	0,60	0,56	6	1,13	0,78	6	1,15
0,21 - 0,30	13	3,80	6	1,80	1,15	—	—	—	1	0,25	0,20	5	1,50	0,96	6	1,80
0,31 - 0,40	23	9,03	11	4,35	2,44	8	3,15	1,59	3	1,13	0,83	7	2,70	1,72	9	3,55
0,41 - 0,50	19	9,40	14	6,95	3,15	6	3,00	1,17	5	2,45	0,87	3	1,50	0,34	5	2,45
0,51 - 0,75	30	18,75	21	13,12	7,41	8	5,25	2,50	4	2,34	0,75	9	5,70	2,25	13	8,16
0,76 - 1,00	63	55,07	41	36,26	17,25	38	34,05	14,82	9	8,27	4,85	14	12,07	2,56	31	27,53
1,01 - 1,50	45	58,08	37	47,21	20,52	33	42,90	16,83	5	6,51	2,23	17	21,50	2,21	13	16,41
1,51 - 2,00	37	66,00	30	54,17	20,21	29	52,23	21,06	5	9,00	4,75	7	11,88	0,50	22	39,50
2,01 - 2,50	38	87,63	30	69,28	25,83	30	69,28	29,20	9	21,12	10,65	11	25,30	1,73	23	53,45
2,51 - 3,00	24	68,47	21	59,67	21,20	19	54,34	22,10	8	22,83	5,39	6	16,85	3,40	10	28,34
3,01 - 3,50	28	92,48	23	76,13	22,46	23	76,38	28,80	11	36,59	16,55	16	52,41	6,74	7	22,90
3,51 - 4,00	18	68,21	15	57,06	17,65	15	57,04	22,69	6	23,10	9,03	7	27,38	0,81	8	30,13
4,01 - 4,50	6	26,50	4	17,85	4,30	5	22,05	9,00	2	8,70	2,85	2	9,00	0,40	2	8,85
4,51 - 5,00	8	38,72	8	38,72	13,50	6	29,52	9,77	3	14,60	3,20	2	9,52	3,09	3	14,60
5,01 - 7,50	39	249,39	21	133,38	35,30	25	156,54	67,32	14	94,31	54,46	11	69,76	9,06	17	109,30
7,51 - 10,00	38	334,48	20	175,82	51,00	22	193,96	65,52	18	155,62	78,70	10	89,76	14,77	19	168,90
10,01 - 12,50	17	192,64	10	113,23	27,60	10	111,28	37,08	7	76,73	39,89	5	57,78	8,17	4	46,78
12,51 - 15,00	21	292,72	11	153,97	24,41	11	155,79	43,97	11	152,61	101,02	4	54,73	1,60	6	84,68
15,01 - 20,00	23	396,31	15	259,97	53,05	15	263,43	70,35	14	239,28	109,74	7	118,30	21,98	7	121,80
20,01 - 25,00	17	382,60	14	313,44	62,02	14	312,30	112,70	12	273,64	101,28	3	66,45	1,25	5	105,49
25,01 - 30,00	8	214,06	5	135,70	34,00	5	135,70	27,30	3	81,55	39,26	4	108,50	2,13	2	54,00
30,01 - 40,00	10	355,51	2	65,78	19,64	3	96,18	34,01	7	245,83	152,14	2	71,43	2,17	2	70,43
40,01 - 50,00	8	363,57	3	130,00	7,20	4	179,80	17,60	6	270,73	150,97	1	43,40	0,10	2	89,80
50,01 - 75,00	10	571,62	3	168,00	8,60	3	168,00	35,00	9	519,42	267,52	1	55,00	0,30	2	115,00
75,01 - 100,00	6	522,01	1	94,10	1,40	2	185,10	9,05	5	432,01	193,15	—	—	—	—	—
100,01 - 150,00	3	405,62	1	121,76	23,50	1	121,76	54,56	3	405,62	80,00	1	121,76	1,40	—	—
150,01 - 200,00	2	380,70	1													

Segue Tav. 8 — Aziende per classe di superficie e principali coltivazioni praticate

Superficie in ettari

Segue B — PER FORMA DI CONDUZIONE

CLASSI DI SUPERFICIE DELLE AZIENDE <i>Ettari</i>	TOTALE		AZIENDE CHE PRATICANO LA COLTIVAZIONE DI											
	Aziende	Superficie	Frumento			Foraggere						Vite		
			Aziende	Superficie		Prati avvicendati ed erbai			Prati permanenti e pascoli			Coltura specializzata (vigneto)		Coltura promiscua
				totale delle aziende	a frumento	Aziende	totale delle aziende	a prati avvicen- dati ed erbai	Aziende	totale delle aziende	a prati perma- nenti e pascoli	Aziende	totale delle aziende	a vigneto

CONDUZIONE A COLONIA PARZIARIA APPODERATA

Fino a 0,10	—	—	—	—	—	—	—	—	—	—	—	—	—	—	—	—	—
0,11 - 0,20	—	—	—	—	—	—	—	—	—	—	—	—	—	—	—	—	—
0,21 - 0,30	—	—	—	—	—	—	—	—	—	—	—	—	—	—	—	—	—
0,31 - 0,40	—	—	—	—	—	—	—	—	—	—	—	—	—	—	—	—	—
0,41 - 0,50	—	—	—	—	—	—	—	—	—	—	—	—	—	—	—	—	—
0,51 - 0,75	—	—	—	—	—	—	—	—	—	—	—	—	—	—	—	—	—
0,76 - 1,00	148	138,12	139	130,32	62,02	128	119,12	43,97	6	5,40	0,80	39	36,81	8,47	87	80,05	
1,01 - 1,50	286	373,94	277	361,81	161,05	263	344,70	132,54	17	23,68	5,36	101	132,53	25,63	177	229,24	
1,51 - 2,00	499	909,53	490	893,21	385,06	477	870,34	361,92	36	66,28	12,13	180	330,21	38,32	323	585,27	
2,01 - 2,50	444	1.033,45	440	1.024,59	432,73	434	1.008,92	416,91	27	64,55	15,32	193	450,03	40,68	283	657,01	
2,51 - 3,00	507	1.443,75	502	1.430,21	585,44	495	1.410,02	591,37	39	111,64	23,13	237	576,47	60,88	316	897,91	
3,01 - 3,50	475	1.564,13	474	1.560,98	637,49	469	1.544,43	665,73	52	172,99	27,14	226	742,71	55,49	313	1.028,06	
3,51 - 4,00	600	2.309,76	599	2.306,14	915,62	595	2.291,01	1.008,90	72	275,57	37,36	305	1.172,75	71,08	402	1.547,39	
4,01 - 4,50	411	1.768,03	411	1.768,03	708,95	404	1.737,81	755,30	55	239,19	35,74	225	967,13	57,63	271	1.165,45	
4,51 - 5,00	634	3.085,25	634	3.085,25	1.225,28	626	3.046,39	1.310,72	104	506,81	86,60	318	1.550,90	82,02	389	1.888,60	
5,01 - 7,50	2.011	12.652,27	2.010	12.646,77	4.816,55	1.995	12.549,38	5.509,56	381	2.417,35	347,77	1.194	7.546,37	342,60	1.246	7.825,92	
7,51 - 10,00	1.603	14.091,19	1.601	14.072,21	5.214,10	1.588	13.956,62	5.957,03	386	3.401,38	487,31	1.076	9.475,22	364,11	947	8.324,73	
10,01 - 12,50	997	11.355,70	997	11.355,70	4.059,56	992	11.296,44	4.831,76	299	3.403,92	457,59	711	8.118,49	289,70	566	6.445,46	
12,51 - 15,00	651	8.972,18	651	8.972,18	3.130,91	546	8.907,28	3.714,87	201	2.782,24	423,13	506	6.975,33	223,99	332	4.558,03	
15,01 - 20,00	592	10.149,40	591	10.129,90	3.445,79	587	10.057,81	4.002,97	227	3.905,29	589,02	442	7.580,08	215,19	283	4.863,66	
20,01 - 25,00	159	3.554,76	159	3.554,76	1.126,81	158	3.534,60	1.276,75	76	1.710,46	258,69	124	2.756,96	71,81	62	1.380,30	
25,01 - 30,00	54	1.479,11	54	1.479,11	390,76	53	1.450,31	469,35	36	977,59	206,49	39	1.071,83	18,40	27	745,61	
30,01 - 40,00	23	769,12	23	769,12	217,30	23	769,12	246,50	16	529,80	107,05	21	692,12	10,85	8	267,76	
40,01 - 50,00	9	411,90	9	411,90	61,10	9	411,90	74,63	7	326,50	70,96	7	324,32	1,83	2	100,00	
50,01 - 75,00	3	165,90	3	165,90	11,00	3	165,90	16,30	3	165,90	37,40	1	52,90	0,05	1	52,90	
75,01 - 100,00	1	86,00	1	86,00	1,00	1	86,00	2,40	1	86,00	62,20	—	—	—	—	—	
100,01 - 150,00	—	—	—	—	—	—	—	—	—	—	—	—	—	—	—	—	
150,01 - 200,00	—	—	—	—	—	—	—	—	—	—	—	—	—	—	—	—	
200,01 - 250,00	—	—	—	—	—	—	—	—	—	—	—	—	—	—	—	—	
250,01 - 500,00	—	—	—	—	—	—	—	—	—	—	—	—	—	—	—	—	
500,01 - 1.000,00	—	—	—	—	—	—	—	—	—	—	—	—	—	—	—	—	
1.000,01 - 2.500,00	—	—	—	—	—	—	—	—	—	—	—	—	—	—	—	—	
oltre 2.500	—	—	—	—	—	—	—	—	—	—	—	—	—	—	—	—	
TOTALE	10.107	76.313,49	10.065	76.204,09	27.598,52	9.946	75.559,10	31.389,48	2.041	21.172,54	3.291,19	5.945	50.653,16	1.978,73	6.035	42.643,35	

ALTRA FORMA DI CONDUZIONE

Fino a 0,10	11	1,04	4	0,35	0,25	2	0,17	0,05	—	—	—	2	0,17	0,07	1	0,09
0,11 - 0,20	42	7,86	16	3,06	2,15	9	1,65	1,18	1	0,20	0,02	10	1,95	1,61	5	0,96
0,21 - 0,30	40	11,07	24	6,73	4,41	10	2,77	1,56	3	0,88	0,42	10	2,73	1,95	16	4,46
0,31 - 0,40	76	29,88	48	18,93	12,08	25	9,93	5,21	1	0,40	0,10	18	7,11	5,07	26	10,33
0,41 - 0,50	57	27,50	40	19,57	10,88	26	12,82	5,71	1	0,50	0,25	14	6,39	4,57	16	7,71
0,51 - 0,75	114	71,80	79	49,63	25,05	64	40,32	17,15	6	3,78	1,00	33	20,65	11,81	49	30,99
0,76 - 1,00	123	109,46	98	87,64	44,29	80	71,89	27,92	9	8,00	2,70	40	36,67	6,95	42	36,48
1,01 - 1,50	89	115,02	82	105,87	51,29	71	92,43	39,20	5	6,44	1,43	23	30,82	4,64	26	33,22
1,51 - 2,00	63	114,22	62	112,22	52,02	54	98,65	38,55	3	5,44	2,07	13	24,09	3,20	27	47,56
2,01 - 2,50	29	67,25	29	67,25	28,29	26	60,54	24,37	4	9,20	2,25	9	21,02	0,97	9	21,31
2,51 - 3,00	22	62,39	21	59,39	20,95	21	59,41	23,20	8	23,38	5,13	9	25,56	1,38	4	10,74
3,01 - 3,50	11	37,05	10	33,55	12,14	10	33,55	13,50	4	13,94	3,94	3	10,10	1,00	5	16,86
3,51 - 4,00	11	41,65	11	41,65	12,40	10	37,85	14,95	4	14,92	4,10	7	26,53	1,35	2	7,59
4,01 - 4,50	7	30,47	7	30,47	10,60	7	30,47	13,41	2	8,90	1,60	4	17,48	0,37	3	12,99
4,51 - 5,00	11	54,39	10	49,39	18,31	10	49,39	14,67	4	20,00	6,10	5	24,86	0,57	5	24,83
5,01 - 7,50	16	100,40	15	93,18	30,55	16	100,40	35,67	8	51,33	13,03	4	23,02	0,75	11	69,73
7,51 - 10,00	7	60,23	5	44,58	6,40	6	52,64	10,74	3	25,05	11,26	3	26,91	0,25	1	8,06
10,01 - 12,50	5	56,64	4	45,36	10,20	5	56,64	22,80	3	33,86	10,81	2	23,20	0,50	2	22,78
12,51 - 15,00	—	—	—	—	—	—	—	—	—	—	—	—	—	—	—	—
15,01 - 20,00	1	17,50	1	17,50	3,00	1	17,50	4,50	—	—	—	—	—	—	1	17,50
20,01 - 25,00	1	23,50	1	23,50	8,00	1	23,50	5,00	1	23,50	6,50	1	23,50	0,11	—	—
25,01 - 30,00	—	—	—	—	—	—	—	—	—	—	—	—	—	—	—	—
30,01 - 40,00	—	—	—	—	—	—	—	—	—	—	—	—	—	—	—	—
40,01 - 50,00	1	45,54	1	45,54	1,00	1	45,54	1,00	1	45,54	16,00	—	—	—	—	—
50,01 - 75,00	—	—	—	—	—	—	—	—	—	—	—	—	—	—	—	—
75,01 - 100,00	—	—	—	—	—	—	—	—	—	—	—	—	—	—	—	—
100,01 - 150,00	—	—	—	—	—	—	—	—	—	—	—	—	—	—	—	—
150,01 - 200,00	—	—	—	—	—	—	—	—	—	—	—	—	—	—	—	—
200,01 - 250,00	—	—	—	—	—	—	—	—	—	—	—	—	—	—	—	—
250,01 - 500,00	—	—	—	—	—	—	—	—	—	—	—	—	—	—	—	—
500,01 - 1.000,00	—	—	—	—	—	—	—	—	—	—	—	—	—	—	—	—
1.000,01 - 2.500,00	—	—	—	—	—	—	—	—	—	—	—	—	—	—	—	—
oltre 2.500	—	—	—	—	—	—	—	—	—	—	—	—	—	—	—	—
TOTALE	737	1.084,86	568	955,36	364,26	455	898,06	320,34	71	295,18	88,71	210	352,76	57,12	251	384,19

Segue Tav. 8 — Aziende per classe di superficie e principali coltivazioni praticate

Superficie in ettari
C — PER ZONA ALTIMETRICA

CLASSI DI SUPERFICIE DELLE AZIENDE Ettari	TOTALE		AZIENDE CHE PRATICANO LA COLTIVAZIONE DI													
	Aziende	Superficie	Frumento			Foraggiere						Vite				
			Aziende	Superficie		Prati avvicendati ed erbai			Prati permanenti e pascoli			Coltura specializzata (vigneto)		Coltura promiscua		
				totale delle aziende	a frumento	Aziende	totale delle aziende	a prati avvicen- dati ed erbai	Aziende	totale delle aziende	a prati perma- nenti e pascoli	Aziende	totale delle aziende	a vigneto	Aziende	Superficie totale delle aziende
M O N T A G N A																
Fino a 0,10	16	1,39	4	0,35	0,21	1	0,10	0,05	2	0,15	0,10	—	—	—	4	0,37
0,11 - 0,20 . . .	47	8,49	28	5,12	2,30	17	3,00	1,25	15	2,79	1,83	8	1,27	0,27	7	1,25
0,21 - 0,30 . . .	47	13,37	30	8,59	3,93	19	5,45	2,66	14	3,85	2,59	5	1,43	0,36	7	1,97
0,31 - 0,40 . . .	70	27,02	51	19,64	8,98	38	14,68	6,10	15	5,82	3,87	12	4,68	0,63	19	7,21
0,41 - 0,50 . . .	92	45,17	58	28,45	12,33	49	23,94	9,69	31	15,21	9,99	7	3,42	0,60	14	6,78
0,51 - 0,75 . . .	129	82,61	88	56,25	23,99	88	56,15	23,48	39	25,07	16,04	21	13,82	0,98	29	18,46
0,76 - 1,00 . . .	366	342,64	293	274,44	108,42	278	261,57	101,70	132	122,80	61,40	79	74,22	4,20	71	67,11
1,01 - 1,50 . . .	511	683,78	422	564,48	201,16	390	524,13	197,93	216	289,95	128,89	108	146,78	6,87	104	138,75
1,51 - 2,00 . . .	475	891,45	406	763,22	239,72	397	746,98	253,19	222	416,00	169,20	117	219,31	9,05	105	196,96
2,01 - 2,50 . . .	406	945,31	343	802,23	244,28	329	772,34	259,32	196	457,58	174,31	89	207,68	8,08	91	214,48
2,51 - 3,00 . . .	500	1.436,55	449	1.291,88	392,48	434	1.249,30	436,44	246	705,26	262,27	161	466,85	15,70	129	370,98
3,01 - 3,50 . . .	335	1.112,13	284	944,55	265,24	276	918,91	301,39	194	641,90	227,94	77	255,24	8,16	71	236,85
3,51 - 4,00 . . .	380	1.470,77	335	1.299,26	393,44	325	1.260,45	422,66	193	746,99	256,93	111	430,77	11,55	95	367,54
4,01 - 4,50 . . .	280	1.207,56	248	1.071,39	267,03	250	1.080,11	337,22	162	696,10	230,92	76	329,63	8,87	48	209,42
4,51 - 5,00 . . .	311	1.518,90	278	1.360,28	380,48	275	1.345,06	437,06	163	795,33	261,24	93	456,42	11,90	84	409,88
5,01 - 7,50 . . .	785	4.891,53	704	4.395,40	1.141,91	709	4.421,71	1.346,93	467	2.919,01	887,31	245	1.519,47	34,28	209	1.315,05
7,51 - 10,00 . . .	511	4.522,20	467	4.138,28	1.028,31	459	4.066,87	1.253,98	318	2.815,63	832,81	162	1.427,40	25,32	156	1.393,86
10,01 - 12,50 . . .	249	2.819,28	228	2.578,67	571,54	225	2.544,13	713,95	176	1.994,70	584,06	76	871,85	13,23	78	882,05
12,51 - 15,00 . . .	195	2.704,31	181	2.511,72	529,26	178	2.473,87	685,22	153	2.126,23	594,26	65	907,37	13,10	50	695,41
15,01 - 20,00 . . .	183	3.164,11	173	2.989,79	556,59	168	2.901,74	676,19	145	2.527,70	795,58	52	887,46	11,51	53	912,49
20,01 - 25,00 . . .	73	1.656,43	67	1.524,93	237,57	68	1.545,19	288,91	67	1.524,44	482,01	17	386,15	3,26	12	269,98
25,01 - 30,00 . . .	52	1.417,24	47	1.281,91	170,80	47	1.281,91	245,11	43	1.177,55	420,97	12	331,39	1,92	15	411,39
30,01 - 40,00 . . .	42	1.427,71	34	1.154,24	127,45	36	1.214,99	194,13	36	1.235,34	493,23	7	238,43	3,67	6	197,85
40,01 - 50,00 . . .	24	1.094,90	18	819,63	68,10	19	861,13	107,63	20	904,86	377,43	5	222,90	0,93	2	88,40
50,01 - 75,00 . . .	25	1.449,12	20	1.153,70	82,50	20	1.153,70	141,16	25	1.449,12	611,62	3	166,30	0,45	3	167,90
75,01 - 100,00 . . .	8	683,71	4	345,80	11,10	5	436,80	24,05	8	683,71	360,35	1	90,00	1,00	1	90,00
100,01 - 150,00 . . .	4	486,87	2	220,00	21,75	2	220,00	24,26	4	486,87	147,37	—	—	—	—	—
150,01 - 200,00 . . .	4	713,20	2	345,20	18,00	2	345,20	28,00	4	713,20	378,00	—	—	—	—	—
200,01 - 250,00 . . .	—	—	—	—	—	—	—	—	—	—	—	—	—	—	—	—
250,01 - 500,00 . . .	5	1.621,67	—	—	—	—	—	—	4	1.296,67	552,50	—	—	—	—	—
500,01 - 1.000,00 . . .	3	1.967,00	—	—	—	—	—	—	3	1.967,00	697,00	—	—	—	—	—
1.000,01 - 2.500,00 . . .	3	3.609,89	—	—	—	—	—	—	2	2.256,50	231,99	—	—	—	—	—
oltre 2.500	7	27.127,90	1	2.607,80	35,00	—	—	—	7	27.127,90	16.427,50	—	—	—	—	—
TOTALE	6.138	71.144,21	5.265	34.557,20	7.143,87	5.104	31.729,41	8.519,66	3.322	58.131,23	26.681,51	1.609	9.660,24	195,89	1.463	8.672,39

C O L L I N A

Fino a 0,10	221	19,90	73	6,83	4,41	25	2,40	1,15	2	0,20	0,13	27	2,38	1,44	75	6,97
0,11 - 0,20 . . .	469	85,52	252	46,45	28,87	110	21,00	9,45	14	2,73	1,90	76	13,70	7,87	202	37,67
0,21 - 0,30 . . .	306	85,12	191	53,32	30,42	97	26,99	11,17	8	2,33	1,35	58	16,19	8,60	132	36,85
0,31 - 0,40 . . .	515	200,89	384	150,07	83,22	249	97,45	40,93	20	7,91	2,79	89	34,49	17,05	255	99,41
0,41 - 0,50 . . .	316	152,54	235	113,39	56,58	159	77,09	31,74	27	13,34	6,53	81	38,53	15,80	137	66,05
0,51 - 0,75 . . .	698	437,86	577	362,04	170,71	443	278,36	103,68	38	23,51	8,83	166	105,17	34,90	367	229,19
0,76 - 1,00 . . .	1.440	1.300,59	1.288	1.166,45	799,08	1.158	1.050,28	413,87	110	100,37	33,60	383	348,94	81,60	823	738,45
1,01 - 1,50 . . .	1.634	2.125,04	1.549	2.014,87	856,61	1.470	1.916,75	739,83	151	216,65	70,24	499	654,60	96,99	952	1.231,53
1,51 - 2,00 . . .	1.859	3.381,07	1.815	3.300,38	1.364,43	1.744	3.173,87	1.260,45	251	460,18	116,12	606	1.102,41	109,29	1.163	2.110,05
2,01 - 2,50 . . .	1.284	2.992,35	1.263	2.944,88	1.182,98	1.227	2.859,32	1.158,81	196	461,56	113,35	539	1.257,91	106,72	793	1.846,14
2,51 - 3,00 . . .	1.322	3.773,37	1.306	3.727,79	1.450,61	1.271	3.626,45	1.474,34	254	724,72	152,21	582	1.662,96	129,22	770	2.190,21
3,01 - 3,50 . . .	989	3.264,91	974	3.214,80	1.259,79	963	3.179,05	1.321,26	174	581,07	115,68	496	1.637,13	108,62	589	1.937,38
3,51 - 4,00 . . .	1.217	4.682,71	1.207	4.644,02	1.776,43	1.188	4.571,28	1.950,41	207	798,49	159,36	627	2.415,56	137,21	761	2.926,18
4,01 - 4,50 . . .	730	3.145,85	724	3.119,47	1.197,18	714	3.075,90	1.289,42	154	667,00	126,15	406	1.747,47	98,01	440	1.895,41
4,51 - 5,00 . . .	995	4.834,44	994	4.829,61	1.839,76	982	4.771,55	2.009,47	220	1.070,97	194,90	508	2.472,14	120,66	604	2.931,16
5,01 - 7,50 . . .	2.764	17.269,61	2.742	17.129,52	6.363,29	2.709	16.928,81	7.260,41	624	3.913,43	714,16	1.680	10.536,17	459,20	1.672	10.429,50
7,51 - 10,00 . . .	1.885	16.529,57	1.862	16.329,18	6.004,20	1.852	16.238,48	6.847,96	504	4.416,75	711,00	1.290	11.344,89	435,19	1.096	9.616,98
10,01 - 12,50 . . .	1.107	12.584,05	1.097	12.470,83	4.417,73	1.090	12.386,74	5.228,21	347	3.947,79	634,60	791	9.016,99	319,96	615	6.990,99
12,51 - 15,00 . . .	687	9.472,24	679	9.350,41	3.229,87	673	9.283,58	3.846,28	213	2.941,94	545,16	530	7.305,08	234,78	342	4.696,24
15,01 - 20,00 . . .	615	10.543,86	611	10.477,53	3.563,60	608	10.424,44	4.122,42	227	3.901,44	621,78	460	7.907,12	243,54	305	5.228,98
20,01 - 25,00 . . .	160	3.575,32	160	3.575,32	1.152,11	159	3.555,16	1.356,52	68	1.521,38	215,36	126	2.803,42	73,50	65	1.448,00
25,01 - 30,00 . . .	47	1.288,65	46	1.261,54	359,06	45	1.232,74	406,89	27	731,37	132,36	37	1.013,76	20,30	25	590,85
30,01 - 40,00 . . .	31	1.056,20	28	942,12	258,64	27	909,90	286,61	22	742,53	211,66	26	871,57	13,75	12	417,39
40,01 - 50,00 . . .	7	327,14	6	277,34	41,30	7	327,14	55,70	5	241,74	79,10	3	144,82	1,00	3	146,40
50,01 - 75,00 . . .	2	108,20	—	—	—	—	—	—	1	56,00	27,00	—	—	—		

Tav. 9 -- Aziende per classe d
Superficie
A - T o

CLASSI DI SUPERFICIE DELLE AZIENDE <i>Ettari</i>	AZIENDE CON BESTIAME BOVINO								AZIENDE SENZ	
	Aziende		Capi						Aziende	
	Numero	Superficie	Bovini		Altri				Numero	Superficie
			Totale	di cui vacche da latte	Bufalini	Ovini e caprini	Suini	Equini		
Senza terreno agrario	4	—	45	22	—	241	3	6	43	—
fino a 0,10	2	0,20	2	1	—	4	1	—	68	6,25
0,11 - 0,20	10	1,77	14	—	—	9	6	—	158	28,75
0,21 - 0,30	12	3,27	23	3	—	22	13	1	139	39,30
0,31 - 0,40	28	11,12	39	4	—	31	20	2	255	99,52
0,41 - 0,50	21	10,27	29	7	—	211	18	2	180	87,08
0,51 - 0,75	88	55,14	105	5	—	98	66	3	377	237,22
0,76 - 1,00	330	305,14	466	27	—	385	279	17	854	777,92
1,01 - 1,50	565	871,85	1.014	70	—	1.050	592	42	912	1.196,12
1,51 - 2,00	1.087	1.989,28	1.995	101	—	1.769	1.032	55	832	1.522,02
2,01 - 2,50	970	2.268,94	2.150	66	—	2.459	996	66	462	1.075,32
2,51 - 3,00	1.129	3.232,58	2.819	53	—	2.688	1.207	86	466	1.326,82
3,01 - 3,50	945	3.126,42	2.827	58	—	2.610	1.134	74	253	853,12
3,51 - 4,00	1.240	4.778,45	4.104	62	—	3.137	1.600	102	220	847,12
4,01 - 4,50	778	3.356,31	2.812	51	—	2.332	1.051	75	170	728,92
4,51 - 5,00	1.077	5.240,10	4.248	66	—	3.552	1.505	92	142	689,52
5,01 - 7,50	3.077	19.247,61	15.171	199	—	12.385	4.989	247	300	1.847,02
7,51 - 10,00	2.167	19.041,03	14.777	114	—	11.294	4.199	218	123	1.080,12
10,01 - 12,50	1.246	14.166,80	10.573	191	—	7.987	2.889	129	68	761,32
12,51 - 15,00	815	11.253,29	7.609	78	—	6.993	2.007	121	31	426,62
15,01 - 20,00	738	12.674,69	7.616	62	—	6.732	2.000	131	26	455,72
20,01 - 25,00	209	4.691,70	2.339	41	—	2.298	551	51	6	135,32
25,01 - 30,00	84	2.294,10	839	6	—	1.102	223	35	6	164,12
30,01 - 40,00	58	1.963,62	599	48	—	1.064	134	41	4	136,32
40,01 - 50,00	20	921,43	148	1	—	482	32	19	2	86,82
50,01 - 75,00	17	987,20	115	12	—	364	33	22	1	53,52
75,01 - 100,00	2	165,70	9	1	—	29	4	2	—	—
100,01 - 150,00	2	226,76	107	38	—	44	57	1	1	115,02
150,01 - 200,00	1	187,70	8	—	—	76	—	—	1	157,52
200,01 - 250,00	—	—	—	—	—	—	—	—	—	—
250,01 - 500,00	—	—	—	—	—	—	—	—	—	—
500,01 - 1.000,00	—	—	—	—	—	—	—	—	—	—
1.000,01 - 2.500,00	—	—	—	—	—	—	—	—	—	—
oltre 2.500	—	—	—	—	—	—	—	—	—	—
TOTALE	16.822	113.072,47	82.602	1.387	—	71.448	26.641	1.640	6.100	14.914,72

perficie e dotazione di bestiame

ettari

E

FIAME BOVINO				TOTALE AZIENDE CON BESTIAME								AZIENDE SENZA BESTIAME		T O T A L E	
Capi				Aziende		Capi						Numero	Superficie	Aziende	Superficie
Bufalini	Ovini e caprini	Suini	Equini	Numero	Superficie	Bovini		Bufalini	Ovini e caprini	Suini	Equini				
						Totale	di cui vacche da latte								
—	6.803	170	44	47	—	45	22	—	7.044	173	50	—	—	47	—
—	44	57	1	70	6,45	2	1	—	48	58	1	167	14,84	237	21,29
—	179	124	7	168	30,52	14	—	—	188	130	7	348	63,49	516	94,01
—	271	117	2	151	42,57	23	3	—	293	130	3	202	55,92	353	98,49
—	820	207	4	283	110,64	39	4	—	851	227	6	302	117,27	585	227,91
—	1.257	127	11	201	97,35	29	7	—	1.468	145	13	207	100,36	408	197,71
—	1.753	303	18	465	292,35	105	5	—	1.851	369	21	362	228,12	827	520,47
—	2.954	884	55	1.184	1.083,05	466	27	—	3.339	1.163	72	622	560,18	1.806	1.643,23
—	3.803	720	98	1.577	2.068,02	1.014	70	—	4.853	1.312	140	568	740,80	2.145	2.808,82
—	4.258	670	118	1.919	3.511,31	1.995	101	—	6.027	1.702	173	415	761,21	2.334	4.272,52
—	3.457	381	99	1.432	3.344,28	2.150	66	—	5.916	1.377	165	258	593,38	1.690	3.937,66
—	4.512	462	119	1.595	4.559,44	2.819	53	—	7.200	1.669	205	227	650,48	1.822	5.209,92
—	2.258	193	79	1.198	3.959,52	2.827	58	—	4.868	1.327	153	126	417,52	1.324	4.377,04
—	1.186	181	79	1.460	5.625,63	4.104	62	—	4.323	1.781	181	137	527,85	1.597	6.153,48
—	3.111	160	84	948	4.085,21	2.812	51	—	5.443	1.211	159	62	268,20	1.010	4.353,41
—	2.041	127	55	1.219	5.929,62	4.248	66	—	5.593	1.632	147	87	423,72	1.306	6.353,34
—	5.811	230	149	3.377	21.094,67	15.171	199	—	18.196	5.219	396	172	1.066,47	3.549	22.161,14
—	3.081	112	87	2.290	20.121,18	14.777	114	—	14.375	4.311	305	106	930,59	2.396	21.051,77
—	1.228	67	56	1.314	14.928,11	10.573	191	—	9.215	2.956	185	42	475,22	1.356	15.403,33
—	223	26	15	846	11.679,90	7.609	78	—	7.216	2.033	136	36	496,65	882	12.176,55
—	743	15	14	764	13.130,41	7.616	62	—	7.475	2.015	145	34	577,56	798	13.707,97
—	77	4	3	215	4.827,08	2.339	41	—	2.375	555	54	18	404,67	233	5.231,75
—	205	4	3	90	2.458,25	839	6	—	1.307	227	38	9	247,64	99	2.705,89
—	380	4	6	62	2.099,99	599	48	—	1.444	138	47	11	383,92	73	2.483,91
—	33	1	3	22	1.008,30	148	1	—	515	33	22	9	413,74	31	1.422,04
—	31	1	1	18	1.040,70	115	12	—	395	34	23	9	516,62	27	1.557,32
—	—	—	—	2	165,70	9	1	—	29	4	2	7	608,01	9	773,71
—	10	—	—	3	341,76	107	38	—	54	57	1	3	413,86	6	755,62
—	250	—	1	2	345,20	8	—	—	326	—	1	3	536,00	5	881,20
—	—	—	—	—	—	—	—	—	—	—	—	—	—	—	—
—	—	—	—	—	—	—	—	—	—	—	—	5	1.621,67	5	1.621,67
—	—	—	—	—	—	—	—	—	—	—	—	4	2.580,00	4	2.580,00
—	—	—	—	—	—	—	—	—	—	—	—	4	4.794,89	4	4.794,89
—	—	—	—	—	—	—	—	—	—	—	—	7	27.127,90	7	27.127,90
—	50.779	5.347	1.211	22.922	127.987,21	82.602	1.387	—	122.227	31.988	2.851	4.569	48.718,75	27.491	176.705,96

Segue Tav. 9 — Aziende per classe

Superf
B - PER FORMA

CLASSI DI SUPERFICIE DELLE AZIENDE ettari	AZIENDE CON BESTIAME BOVINO								AZIENDE SE	
	Aziende		Capi						Aziende	
	Numero	Superficie	Bovini		Altri				Numero	Superficie
			Totale	di cui vacche da latte	Bufalini	Ovini e caprini	Suini	Equini		
Senza terreno agrario . . .	3	—	29	19	—	240	3	5	43	—
fino a 0,10	2	0,20	2	1	—	4	1	—	64	5,9
0,11 - 0,20	10	1,77	14	—	—	9	6	—	156	28,4
0,21 - 0,30	11	2,97	22	3	—	19	12	1	131	37,0
0,31 - 0,40	24	9,52	30	4	—	24	16	2	239	93,1
0,41 - 0,50	18	8,77	25	7	—	211	16	2	168	81,1
0,51 - 0,75	76	47,40	91	5	—	94	59	3	339	213,7
0,76 - 1,00	263	242,73	370	21	—	337	228	17	763	694,8
1,01 - 1,50	487	640,17	728	44	—	830	433	41	801	1.050,8
1,51 - 2,00	698	1.278,99	1.272	63	—	1.186	669	55	725	1.328,7
2,01 - 2,50	567	1.330,11	1.192	40	—	1.804	568	64	423	985,7
2,51 - 3,00	685	1.967,25	1.568	37	—	1.813	692	86	413	1.176,8
3,01 - 3,50	484	1.609,30	1.239	24	—	1.640	512	72	232	763,8
3,51 - 4,00	656	2.529,41	1.854	35	—	1.739	782	100	201	775,0
4,01 - 4,50	370	1.600,71	1.123	20	—	1.291	451	69	165	707,0
4,51 - 5,00	452	2.198,10	1.415	23	—	1.773	542	88	133	646,1
5,01 - 7,50	1.073	6.634,90	3.791	46	—	5.121	1.406	225	285	1.756,4
7,51 - 10,00	559	4.906,24	2.467	45	—	3.610	830	175	120	1.053,1
10,01 - 12,50	247	2.787,52	1.138	20	—	2.084	389	106	64	717,0
12,51 - 15,00	162	2.251,72	762	29	—	2.236	256	94	30	413,6
15,01 - 20,00	147	2.545,82	753	10	—	1.694	250	93	21	368,3
20,01 - 25,00	45	1.023,21	226	4	—	590	73	32	4	92,5
25,01 - 30,00	27	734,49	146	3	—	397	41	26	6	164,1
30,01 - 40,00	33	1.128,72	159	2	—	692	51	37	4	136,3
40,01 - 50,00	11	509,53	56	—	—	326	16	15	1	41,5
50,01 - 75,00	13	766,30	76	1	—	310	29	19	1	53,5
75,01 - 100,00	2	165,70	9	1	—	29	4	2	—	—
100,01 - 150,00	1	105,00	20	—	—	44	3	1	1	115,0
150,01 - 200,00	—	—	—	—	—	—	—	—	1	157,5
200,01 - 250,00	—	—	—	—	—	—	—	—	—	—
250,01 - 500,00	—	—	—	—	—	—	—	—	—	—
500,01 - 1.000,00	—	—	—	—	—	—	—	—	—	—
1.000,01 - 2.500,00	—	—	—	—	—	—	—	—	—	—
oltre 2.500	—	—	—	—	—	—	—	—	—	—
TOTALE	7.126	37.026,55	20.577	507	—	30.147	8.338	1.430	5.534	13.657,7

CONDUZIONE DIRETTA

CONDUZIONE CON SALARIATI

Senza terreno agrario . . .	1	—	16	3	—	1	—	1	—	—
fino a 0,10	—	—	—	—	—	—	—	—	—	—
0,11 - 0,20	—	—	—	—	—	—	—	—	1	0,1
0,21 - 0,30	1	0,30	1	—	—	3	1	—	2	0,6
0,31 - 0,40	—	—	—	—	—	—	—	—	—	—
0,41 - 0,50	—	—	—	—	—	—	—	—	2	1,0
0,51 - 0,75	1	0,70	2	—	—	—	1	—	3	1,7
0,76 - 1,00	1	0,94	1	—	—	—	—	—	13	11,3
1,01 - 1,50	4	4,83	5	—	—	3	4	—	13	16,1
1,51 - 2,00	3	5,60	7	—	—	3	3	—	7	12,5
2,01 - 2,50	3	7,42	4	—	—	5	2	—	8	17,6
2,51 - 3,00	—	—	—	—	—	—	—	—	6	16,7
3,01 - 3,50	7	23,25	27	5	—	4	2	—	7	23,4
3,51 - 4,00	2	8,00	4	—	—	2	—	—	4	14,8
4,01 - 4,50	2	8,85	10	—	—	4	3	—	1	4,2
4,51 - 5,00	3	14,52	13	—	—	6	2	—	—	—
5,01 - 7,50	7	43,84	57	13	—	8	4	1	4	25,3
7,51 - 10,00	8	72,50	67	2	—	14	9	1	1	8,7
10,01 - 12,50	4	46,55	31	—	—	13	2	—	2	22,2
12,51 - 15,00	4	57,32	33	2	—	25	4	—	—	—
15,01 - 20,00	2	32,00	15	7	—	15	1	—	3	51,30
20,01 - 25,00	6	134,73	168	26	—	20	9	1	1	21,80
25,01 - 30,00	3	80,50	38	2	—	21	6	—	—	—
30,01 - 40,00	2	65,78	63	44	—	—	3	—	—	—
40,01 - 50,00	—	—	—	—	—	—	—	—	1	45,3
50,01 - 75,00	1	55,00	30	11	—	—	—	—	—	—
75,01 - 100,00	—	—	—	—	—	—	—	—	—	—
100,01 - 150,00	1	121,76	87	38	—	—	54	—	—	—
150,01 - 200,00	1	187,70	8	—	—	76	—	—	—	—
200,01 - 250,00	—	—	—	—	—	—	—	—	—	—
250,01 - 500,00	—	—	—	—	—	—	—	—	—	—
500,01 - 1.000,00	—	—	—	—	—	—	—	—	—	—
1.000,01 - 2.500,00	—	—	—	—	—	—	—	—	—	—
oltre 2.500	—	—	—	—	—	—	—	—	—	—
TOTALE	67	972,09	687	153	—	223	110	4	79	295,48

Segue Tav. 9 — Aziende per classe

Superf.
Segue B — PER FORN

CLASSI DI SUPERFICIE DELLE AZIENDE <i>Etari</i>	AZIENDE CON BESTIAME BOVINO								AZIENDE SE	
	Aziende		Capi						Aziende	
	Numero	Superficie	Bovini		Altri				Numero	Superficie
			Totale	di cui vacche da latte	Bufalini	Ovini e caprini	Suini	Equini		
Senza terreno agrario . . .	—	—	—	—	—	—	—	—	—	—
fino a 0,10	—	—	—	—	—	—	—	—	—	—
0,11 - 0,20	—	—	—	—	—	—	—	—	—	—
0,21 - 0,30	—	—	—	—	—	—	—	—	—	—
0,31 - 0,40	—	—	—	—	—	—	—	—	—	—
0,41 - 0,50	—	—	—	—	—	—	—	—	—	—
0,51 - 0,75	—	—	—	—	—	—	—	—	—	—
0,76 - 1,00	60	55,87	87	6	—	43	48	—	56	52,0
1,01 - 1,50	164	213,77	262	23	—	209	146	—	88	115,7
1,51 - 2,00	377	688,54	695	33	—	567	351	—	95	171,0
2,01 - 2,50	397	924,59	941	26	—	644	423	2	27	62,0
2,51 - 3,00	443	1.262,59	1.249	16	—	875	514	—	46	130,0
3,01 - 3,50	453	1.490,67	1.556	29	—	966	616	2	12	39,0
3,51 - 4,00	578	2.225,54	2.239	27	—	1.387	814	2	14	53,0
4,01 - 4,50	404	1.737,87	1.675	31	—	1.035	596	6	4	17,0
4,51 - 5,00	621	3.022,48	2.819	43	—	1.773	961	4	9	43,0
5,01 - 7,50	1.996	12.562,87	11.322	140	—	7.252	3.579	21	11	65,0
7,51 - 10,00	1.600	14.062,29	12.243	67	—	7.670	3.360	42	1	10,0
10,01 - 12,50	994	11.321,45	9.400	171	—	5.890	2.498	23	2	22,0
12,51 - 15,00	649	8.944,25	6.814	47	—	4.732	1.747	27	1	12,0
15,01 - 20,00	589	10.096,87	6.848	45	—	5.023	1.749	38	2	36,0
20,01 - 25,00	158	3.533,76	1.945	11	—	1.688	469	18	1	21,0
25,01 - 30,00	54	1.479,11	655	1	—	684	176	9	—	—
30,01 - 40,00	23	769,12	377	2	—	372	80	4	—	—
40,01 - 50,00	9	411,90	92	1	—	156	16	4	—	—
50,01 - 75,00	3	165,90	9	—	—	54	4	3	—	—
75,01 - 100,00	—	—	—	—	—	—	—	—	—	—
100,01 - 150,00	—	—	—	—	—	—	—	—	—	—
150,01 - 200,00	—	—	—	—	—	—	—	—	—	—
200,01 - 250,00	—	—	—	—	—	—	—	—	—	—
250,01 - 500,00	—	—	—	—	—	—	—	—	—	—
500,01 - 1.000,00	—	—	—	—	—	—	—	—	—	—
1.000,01 - 2.500,00	—	—	—	—	—	—	—	—	—	—
oltre 2.500	—	—	—	—	—	—	—	—	—	—
TOTALE	9.572	74.969,44	61.228	719	—	41.020	18.147	205	369	852,1

CONDUZIONE A COLON

CLASSI DI SUPERFICIE DELLE AZIENDE <i>Etari</i>	AZIENDE CON BESTIAME BOVINO								AZIENDE SE	
	Aziende		Capi						Aziende	
	Numero	Superficie	Bovini		Altri				Numero	Superficie
			Totale	di cui vacche da latte	Bufalini	Ovini e caprini	Suini	Equini		
Senza terreno agrario . . .	—	—	—	—	—	—	—	—	—	—
fino a 0,10	—	—	—	—	—	—	—	—	—	—
0,11 - 0,20	—	—	—	—	—	—	—	—	4	0,0
0,21 - 0,30	—	—	—	—	—	—	—	—	1	0,0
0,31 - 0,40	4	1,60	9	—	—	7	4	—	6	1,0
0,41 - 0,50	3	1,50	4	—	—	—	2	—	16	6,0
0,51 - 0,75	11	7,04	12	—	—	4	6	—	10	4,0
0,76 - 1,00	6	5,60	8	—	—	5	3	—	35	21,0
1,01 - 1,50	10	13,08	19	3	—	8	9	—	22	19,0
1,51 - 2,00	9	16,15	21	5	—	13	9	1	10	13,4
2,01 - 2,50	3	6,82	13	—	—	6	3	—	5	9,0
2,51 - 3,00	1	2,74	2	—	—	—	1	—	4	9,0
3,01 - 3,50	1	3,20	5	—	—	—	4	—	1	2,8
3,51 - 4,00	4	15,50	7	—	—	9	4	—	2	6,0
4,01 - 4,50	2	8,88	4	—	—	2	1	—	1	3,0
4,51 - 5,00	1	5,00	1	—	—	—	—	—	—	—
5,01 - 7,50	1	6,00	1	—	—	4	—	—	—	—
7,51 - 10,00	—	—	—	—	—	—	—	—	—	—
10,01 - 12,50	1	11,28	4	—	—	—	—	—	1	8,0
12,51 - 15,00	—	—	—	—	—	—	—	—	—	—
15,01 - 20,00	—	—	—	—	—	—	—	—	—	—
20,01 - 25,00	—	—	—	—	—	—	—	—	—	—
25,01 - 30,00	—	—	—	—	—	—	—	—	—	—
30,01 - 40,00	—	—	—	—	—	—	—	—	—	—
40,01 - 50,00	—	—	—	—	—	—	—	—	—	—
50,01 - 75,00	—	—	—	—	—	—	—	—	—	—
75,01 - 100,00	—	—	—	—	—	—	—	—	—	—
100,01 - 150,00	—	—	—	—	—	—	—	—	—	—
150,01 - 200,00	—	—	—	—	—	—	—	—	—	—
200,01 - 250,00	—	—	—	—	—	—	—	—	—	—
250,01 - 500,00	—	—	—	—	—	—	—	—	—	—
500,01 - 1.000,00	—	—	—	—	—	—	—	—	—	—
1.000,01 - 2.500,00	—	—	—	—	—	—	—	—	—	—
oltre 2.500	—	—	—	—	—	—	—	—	—	—
TOTALE	57	104,39	110	8	—	58	46	1	118	108,5

ALTRA FORN

Segue Tav. 9 — Aziende per classe c

Superficie

C - PER ZON

CLASSI DI SUPERFICIE DELLE AZIENDE <i>Ettari</i>	AZIENDE CON BESTIAME BOVINO								AZIENDE SEN	
	Aziende		Capi						Aziende	
	Numero	Superficie	Bovini		Altri				Numero	Superficie
			Totale	di cui vacche da latte	Bufalini	Ovini e caprini	Suini	Equini		
Senza terreno agrario . . .	3	—	29	19	—	240	3	5	40	—
fino a 0,10	1	0,10	1	—	—	4	1	—	3	0,1
0,11 - 0,20	1	0,15	1	—	—	2	1	—	20	3,4
0,21 - 0,30	4	1,05	6	—	—	16	3	—	16	4,5
0,31 - 0,40	3	1,12	3	—	—	5	2	—	28	10,9
0,41 - 0,50	3	1,43	5	2	—	190	2	2	43	20,9
0,51 - 0,75	6	4,02	8	1	—	12	4	2	72	46,0
0,76 - 1,00	32	31,65	46	7	—	70	20	9	224	208,1
1,01 - 1,50	71	97,81	112	10	—	241	60	28	278	368,1
1,51 - 2,00	85	162,85	169	8	—	286	71	31	287	534,0
2,01 - 2,50	103	243,31	185	11	—	924	79	42	208	484,0
2,51 - 3,00	185	540,09	395	19	—	780	159	56	237	673,1
3,01 - 3,50	130	436,52	287	25	—	883	124	47	141	464,1
3,51 - 4,00	181	704,70	436	13	—	770	183	61	133	512,1
4,01 - 4,50	111	481,54	268	8	—	624	120	45	132	567,0
4,51 - 5,00	171	838,46	455	7	—	1.120	193	67	90	437,1
5,01 - 7,50	459	2.876,08	1.432	32	—	3.344	596	161	236	1.456,1
7,51 - 10,00	348	3.085,03	1.375	28	—	3.257	505	147	106	933,0
10,01 - 12,50	176	2.000,35	777	23	—	1.943	277	89	57	637,0
12,51 - 15,00	148	2.059,29	694	24	—	1.920	244	82	28	384,1
15,01 - 20,00	140	2.420,26	731	7	—	2.046	235	96	24	423,1
20,01 - 25,00	53	1.201,74	270	6	—	765	84	38	6	135,1
25,01 - 30,00	39	1.059,76	219	5	—	578	67	31	6	164,1
30,01 - 40,00	32	1.092,92	152	2	—	719	53	36	3	97,1
40,01 - 50,00	16	736,03	92	—	—	413	26	19	2	86,1
50,01 - 75,00	17	987,20	115	12	—	364	33	22	1	53,1
75,01 - 100,00	2	165,70	9	1	—	29	4	2	—	—
100,01 - 150,00	1	105,00	20	—	—	44	3	1	1	115,0
150,01 - 200,00	1	187,70	8	—	—	76	—	—	1	157,1
200,01 - 250,00	—	—	—	—	—	—	—	—	—	—
250,01 - 500,00	—	—	—	—	—	—	—	—	—	—
500,01 - 1.000,00	—	—	—	—	—	—	—	—	—	—
1.000,01 - 2.500,00	—	—	—	—	—	—	—	—	—	—
oltre 2.500	—	—	—	—	—	—	—	—	—	—
TOTALE	2.522	21.521,86	8.300	270	—	21.665	3.152	1.119	2.423	8.982,1

M O N

Senza terreno agrario . . .	1	—	16	3	—	1	—	1	3	—
fino a 0,10	1	0,10	1	—	—	—	—	—	65	6,1
0,11 - 0,20	9	1,62	13	—	—	7	5	—	138	25,1
0,21 - 0,30	8	2,22	17	3	—	6	10	1	123	34,1
0,31 - 0,40	25	10,00	36	4	—	26	18	2	227	88,1
0,41 - 0,50	18	8,84	24	5	—	21	16	—	137	66,1
0,51 - 0,75	82	51,12	97	4	—	86	62	1	305	191,1
0,76 - 1,00	298	273,49	420	20	—	315	259	8	630	569,1
1,01 - 1,50	594	774,04	902	60	—	809	532	14	634	827,1
1,51 - 2,00	1.002	1.826,43	1.826	93	—	1.483	961	24	545	987,1
2,01 - 2,50	867	2.025,63	1.965	55	—	1.535	917	24	254	591,1
2,51 - 3,00	944	2.692,49	2.424	34	—	1.908	1.048	30	229	653,1
3,01 - 3,50	815	2.689,90	2.540	33	—	1.727	1.010	27	112	368,1
3,51 - 4,00	1.059	4.073,75	3.668	49	—	2.367	1.417	41	87	334,1
4,01 - 4,50	667	2.874,77	2.544	43	—	1.708	931	30	38	161,1
4,51 - 5,00	906	4.401,64	3.793	59	—	2.432	1.312	25	52	252,1
5,01 - 7,50	2.618	16.371,53	13.739	167	—	9.041	4.393	86	64	390,1
7,51 - 10,00	1.819	15.956,00	13.402	86	—	8.037	3.694	71	17	146,1
10,01 - 12,50	1.070	12.166,45	9.796	168	—	6.044	2.612	40	11	123,1
12,51 - 15,00	667	9.194,00	6.915	54	—	5.073	1.763	39	3	41,1
15,01 - 20,00	598	10.254,43	6.885	55	—	4.686	1.765	35	2	32,1
20,01 - 25,00	156	3.489,96	2.069	35	—	1.533	467	13	—	—
25,01 - 30,00	45	1.234,34	620	1	—	524	156	4	—	—
30,01 - 40,00	26	870,70	447	46	—	345	81	5	1	39,1
40,01 - 50,00	4	185,40	56	1	—	69	6	—	—	—
50,01 - 75,00	—	—	—	—	—	—	—	—	—	—
75,01 - 100,00	—	—	—	—	—	—	—	—	—	—
100,01 - 150,00	1	121,76	87	38	—	—	54	—	—	—
150,01 - 200,00	—	—	—	—	—	—	—	—	—	—
200,01 - 250,00	—	—	—	—	—	—	—	—	—	—
250,01 - 500,00	—	—	—	—	—	—	—	—	—	—
500,01 - 1.000,00	—	—	—	—	—	—	—	—	—	—
1.000,01 - 2.500,00	—	—	—	—	—	—	—	—	—	—
oltre 2.500	—	—	—	—	—	—	—	—	—	—
TOTALE	14.300	91.550,61	74.302	1.117	—	49.783	23.489	521	3.677	5.932,1

C O

Superficie e dotazione di bestiame

in ettari

METRICA

BESTIAME BOVINO				TOTALE AZIENDE CON BESTIAME								AZIENDE SENZA BESTIAME		TOTALE	
Capi				Aziende		Capi						Numero	Superficie	Aziende	Superficie
Bufalini	Ovini e caprini	Suini	Equini	Numero	Superficie	Bovini		Bufalini	Ovini e caprini	Suini	Equini				
						Totale	di cui vacche da latte								
—	6.503	151	43	43	—	29	19	—	6.743	154	48	—	—	43	—
—	1	3	—	4	0,29	1	—	—	5	4	—	12	1,10	16	1,39
—	31	12	5	21	3,63	1	—	—	33	13	5	26	4,86	47	8,49
—	137	9	1	20	5,60	6	—	—	153	12	1	27	7,77	47	13,37
—	505	18	—	31	12,02	3	—	—	510	20	—	39	15,00	70	27,02
—	1.063	22	10	46	22,38	5	2	—	1.253	24	12	46	22,79	92	45,17
—	1.294	52	15	78	50,11	8	1	—	1.306	56	17	51	32,50	129	82,61
—	1.894	365	46	256	240,22	46	7	—	1.964	385	55	110	102,42	366	342,64
—	2.644	191	78	349	466,13	112	10	—	2.885	251	106	162	217,65	511	683,78
—	3.111	197	89	372	697,83	169	8	—	3.397	268	120	103	193,62	475	891,45
—	2.879	159	78	311	727,31	185	11	—	3.803	238	120	95	218,00	406	945,31
—	3.964	194	96	422	1.213,40	395	19	—	4.744	353	152	78	223,15	500	1.436,55
—	1.979	98	65	271	900,72	287	25	—	2.862	222	112	64	211,41	335	1.112,13
—	968	107	70	314	1.217,50	436	13	—	1.738	290	131	66	253,27	380	1.470,77
—	2.803	116	77	243	1.048,60	268	8	—	3.427	236	122	37	158,96	280	1.207,56
—	1.880	74	45	261	1.275,71	455	7	—	3.000	267	112	50	243,19	311	1.518,90
—	5.599	172	135	695	4.332,82	1.432	32	—	8.943	768	296	90	558,71	785	4.891,53
—	3.040	94	83	454	4.018,71	1.375	28	—	6.297	599	230	57	503,49	511	4.522,20
—	1.165	50	56	233	2.638,00	777	23	—	3.108	327	145	16	181,28	249	2.819,28
—	214	24	15	176	2.444,07	694	24	—	2.134	268	97	19	260,24	195	2.704,31
—	713	14	14	164	2.843,55	731	7	—	2.759	249	110	19	320,56	183	3.164,11
—	77	4	3	59	1.337,12	270	6	—	842	88	41	14	319,31	73	1.656,43
—	205	4	3	45	1.223,91	219	5	—	783	71	34	7	193,33	52	1.417,24
—	377	2	5	35	1.190,09	152	2	—	1.096	55	41	7	237,62	42	1.427,71
—	33	1	3	18	822,90	92	—	—	446	27	22	6	272,00	24	1.094,90
—	31	1	1	18	1.040,70	115	12	—	395	34	23	7	408,42	25	1.449,12
—	—	—	—	2	165,70	9	1	—	29	4	2	6	518,01	8	683,71
—	10	—	—	2	220,00	20	—	—	54	3	1	2	266,87	4	486,87
—	250	—	1	2	345,20	8	—	—	326	—	1	2	368,00	4	713,20
—	—	—	—	—	—	—	—	—	—	—	—	—	—	—	—
—	—	—	—	—	—	—	—	—	—	—	—	5	1.621,67	5	1.621,67
—	—	—	—	—	—	—	—	—	—	—	—	3	1.967,00	3	1.967,00
—	—	—	—	—	—	—	—	—	—	—	—	3	3.609,89	3	3.609,89
—	—	—	—	—	—	—	—	—	—	—	—	7	27.127,90	7	27.127,90
—	43.370	2.134	1.037	4.945	30.504,22	8.300	270	—	65.035	5.286	2.156	1.236	40.639,99	6.181	71.144,21

I N A

—	300	19	1	4	—	16	3	—	301	19	2	—	—	4	—
—	43	54	1	66	6,16	1	1	—	43	54	1	155	13,74	221	19,90
—	148	112	2	147	26,89	13	—	—	155	117	2	322	58,63	469	85,52
—	134	108	1	131	36,97	17	3	—	140	118	2	175	48,15	306	85,12
—	315	189	4	252	98,62	36	4	—	341	207	6	263	102,27	515	200,89
—	194	105	1	155	74,97	24	5	—	215	121	1	161	77,57	316	152,54
—	459	251	3	387	242,24	97	4	—	545	313	4	311	195,62	698	437,86
—	1.060	519	9	928	842,83	420	20	—	1.375	778	17	512	457,76	1.440	1.300,59
—	1.159	529	20	1.228	1.601,89	902	60	—	1.968	1.061	34	406	523,15	1.634	2.125,04
—	1.147	473	29	1.547	2.813,48	1.826	93	—	2.630	1.434	53	312	567,59	1.859	3.381,07
—	578	222	21	1.121	2.616,97	1.965	55	—	2.113	1.139	45	163	375,38	1.284	2.992,35
—	548	268	23	1.173	3.346,04	2.424	34	—	2.456	1.316	53	149	427,33	1.322	3.773,37
—	279	95	14	927	3.058,80	2.540	33	—	2.006	1.105	41	62	206,11	989	3.264,91
—	218	74	9	1.146	4.408,13	3.668	49	—	2.585	1.491	50	71	274,58	1.217	4.682,71
—	308	44	7	705	3.036,61	2.544	43	—	2.016	975	37	25	109,24	730	3.145,85
—	161	53	10	958	4.653,91	3.793	59	—	2.593	1.365	35	37	180,53	995	4.834,44
—	212	58	14	2.682	16.761,85	13.739	167	—	9.253	4.451	100	82	507,76	2.764	17.269,61
—	41	18	4	1.836	16.102,47	13.402	86	—	8.078	3.712	75	49	427,10	1.885	16.529,57
—	63	17	—	1.081	12.290,11	9.796	168	—	6.107	2.629	40	26	293,94	1.107	12.584,05
—	9	2	—	670	9.235,83	6.915	54	—	5.082	1.765	39	17	236,41	687	9.472,24
—	30	1	—	600	10.286,86	6.885	55	—	4.716	1.766	35	15	257,00	615	10.543,86
—	—	—	—	156	3.489,96	2.069	35	—	1.533	467	13	4	85,36	160	3.575,32
—	—	—	—	45	1.234,34	620	1	—	524	156	4	2	54,31	47	1.288,65
—	3	2	1	27	909,90	447	46	—	348	83	6	4	146,30	31	1.056,20
—	—	—	—	4	185,40	56	1	—	69	6	—	3	141,74	7	327,14
—	—	—	—	—	—	—	—	—	—	—	—	2	108,20	2	108,20
—	—	—	—	—	—	—	—	—	—	—	—	1	90,00	1	90,00
—	—	—	—	1	121,76	87	38	—	—	54	—	1	146,99	2	268,75
—	—	—	—	—	—	—	—	—	—	—	—	1	168,00	1	168,00
—	—	—	—	—	—	—	—	—	—	—	—	—	—	—	—
—	—	—	—	—	—	—	—	—	—	—	—	1	613,00	1	613,00
—	—	—	—	—	—	—	—	—	—	—	—	1	1.185,00	1	1.185,00
—	7.409	3.213	174	17.977	97.482,99	74.302	1.117	—	57.192	26.702	695	3.333	8.078,76	21.310	105.561,75

TAV. 10 — Aziende per forma di conduzione, classe di superficie e regione agraria

Superficie in ettari

CLASSI DI SUPERFICIE DELLE AZIENDE <i>Ettari</i>	CONDUZIONE DIRETTA DEL COLTIVATORE		CONDUZIONE CON SALARIATI E/O COMPARTICIPANTI		CONDUZIONE A COLONIA PARZIARIA APPODERATA		ALTRA FORMA DI CONDUZIONE		T O T A L E		
	Aziende	Superficie	Aziende	Superficie	Aziende	Superficie	Aziende	Superficie	Aziende	Superficie	
REGIONE AGRARIA 1 (M)											
Senza terreno agrario fino a 0,10	42	—	—	—	—	—	—	—	—	42	—
0,11 - 0,20	2	0,40	—	—	—	—	—	—	—	2	0,40
0,21 - 0,30	3	0,90	—	—	—	—	—	—	—	3	0,90
0,31 - 0,40	10	4,00	—	—	—	—	—	—	—	10	4,00
0,41 - 0,50	19	9,41	—	—	—	—	—	—	—	19	9,41
0,51 - 0,75	26	16,87	—	—	—	—	—	—	—	26	16,87
0,76 - 1,00	81	74,20	2	1,80	—	—	—	—	—	83	76,00
1,01 - 1,50	150	198,82	2	2,61	5	6,60	—	—	—	157	208,03
1,51 - 2,00	152	283,47	1	2,00	4	7,40	1	2,00	—	158	294,87
2,01 - 2,50	170	393,86	3	7,12	2	4,51	—	—	—	175	405,49
2,51 - 3,00	164	463,78	3	8,59	6	17,52	—	—	—	173	489,89
3,01 - 3,50	157	521,12	4	12,77	2	6,60	—	—	—	163	540,49
3,51 - 4,00	133	509,55	2	7,57	5	19,60	—	—	—	140	536,72
4,01 - 4,50	145	620,89	2	8,70	4	16,92	—	—	—	151	646,51
4,51 - 5,00	128	622,18	—	—	4	19,83	—	—	—	132	642,01
5,01 - 7,50	341	2.123,03	6	38,96	25	159,34	—	—	—	372	2.321,33
7,51 - 10,00	202	1.771,72	5	42,60	30	256,85	1	9,50	—	238	2.080,67
10,01 - 12,50	112	1.250,36	4	46,80	11	124,78	—	—	—	127	1.421,94
12,51 - 15,00	85	1.188,18	4	54,93	16	221,68	—	—	—	105	1.464,79
15,01 - 20,00	85	1.480,07	7	119,81	18	309,68	—	—	—	110	1.909,56
20,01 - 25,00	38	861,22	7	162,51	4	84,76	—	—	—	49	1.108,49
25,01 - 30,00	30	819,97	2	51,25	3	83,84	—	—	—	35	955,06
30,01 - 40,00	32	1.080,06	4	137,32	1	40,00	—	—	—	37	1.257,38
40,01 - 50,00	11	512,40	6	267,37	3	135,50	—	—	—	20	914,97
50,01 - 75,00	14	819,80	4	229,30	3	165,90	—	—	—	21	1.215,00
75,01 - 100,00	2	165,70	5	432,01	1	86,00	—	—	—	8	683,71
100,01 - 150,00	2	220,00	1	136,87	—	—	—	—	—	3	356,87
150,01 - 200,00	1	157,50	2	380,70	—	—	—	—	—	3	538,20
200,01 - 250,00	—	—	—	—	—	—	—	—	—	—	—
250,01 - 500,00	—	—	4	1.331,67	—	—	—	—	—	4	1.331,67
500,01 - 1.000,00	—	—	1	670,00	—	—	—	—	—	1	670,00
1.000,01 - 2.500,00	—	—	2	2.453,39	—	—	—	—	—	2	2.453,39
oltre 2.500	—	—	4	15.961,75	—	—	—	—	—	4	15.961,75
TOTALE	2.337	16.169,16	87	22.568,40	147	1.767,31	2	11,50	2.573	40.516,37	

REGIONE AGRARIA 2 (M)

Senza terreno agrario fino a 0,10	1	—	—	—	—	—	—	—	—	1	—
0,11 - 0,20	15	1,29	—	—	—	—	1	0,10	—	16	1,39
0,21 - 0,30	41	7,33	3	0,56	—	—	1	0,20	—	45	8,09
0,31 - 0,40	41	11,62	2	0,55	—	—	1	0,30	—	44	12,47
0,41 - 0,50	55	21,14	2	0,75	—	—	3	1,13	—	60	23,02
0,51 - 0,75	63	30,81	6	3,00	—	—	4	1,95	—	73	35,76
0,76 - 1,00	93	59,50	2	1,30	—	—	8	4,94	—	103	65,74
1,01 - 1,50	255	240,85	6	5,59	9	8,50	13	11,70	—	283	266,64
1,51 - 2,00	320	430,98	7	9,36	14	18,29	13	17,18	—	354	475,75
2,01 - 2,50	286	539,70	10	17,33	19	35,87	2	3,68	—	317	596,58
2,51 - 3,00	204	477,07	7	15,71	15	35,09	5	11,95	—	231	539,82
3,01 - 3,50	282	816,20	2	5,60	39	113,56	4	11,30	—	327	946,66
3,51 - 4,00	135	447,00	4	13,60	31	104,46	2	6,58	—	172	571,64
4,01 - 4,50	183	714,45	4	14,81	52	201,09	1	3,70	—	240	934,05
4,51 - 5,00	101	437,80	1	4,45	27	118,80	—	—	—	129	561,05
5,01 - 7,50	136	665,66	—	—	41	201,23	2	10,00	—	179	876,89
7,51 - 10,00	251	1.562,73	2	12,40	156	971,03	4	24,04	—	413	2.570,20
10,01 - 12,50	154	1.383,02	1	9,50	118	1.049,01	—	—	—	273	2.441,53
12,51 - 15,00	59	671,06	2	21,70	61	704,58	—	—	—	122	1.397,34
15,01 - 20,00	42	572,73	4	55,25	44	611,54	—	—	—	90	1.239,52
20,01 - 25,00	26	450,33	3	53,37	44	750,85	—	—	—	73	1.254,55
25,01 - 30,00	5	116,07	1	23,00	17	385,37	1	23,50	—	24	547,94
30,01 - 40,00	6	165,75	2	56,00	9	240,43	—	—	—	17	462,18
40,01 - 50,00	3	99,00	1	38,33	1	33,00	—	—	—	5	170,33
50,01 - 75,00	2	88,93	—	—	2	91,00	—	—	—	4	179,93
75,01 - 100,00	—	—	4	234,12	—	—	—	—	—	4	234,12
100,01 - 150,00	—	—	—	—	—	—	—	—	—	—	—
150,01 - 200,00	1	130,00	—	—	—	—	—	—	—	1	130,00
200,01 - 250,00	1	175,00	—	—	—	—	—	—	—	1	175,00
250,01 - 500,00	—	—	—	—	—	—	—	—	—	—	—
500,01 - 1.000,00	—	—	1	290,00	—	—	—	—	—	1	290,00
1.000,01 - 2.500,00	—	—	2	1.297,00	—	—	—	—	—	2	1.297,00
oltre 2.500	—	—	1	1.156,50	—	—	—	—	—	1	1.156,50
TOTALE	2.761	10.316,02	83	14.505,87	699	5.673,70	65	132,25	3.608	30.627,84	

Segue Tav. 10 — Aziende per forma di conduzione, classe di superficie e regione agraria

Superficie in ettari

CLASSI DI SUPERFICIE DELLE AZIENDE Ettari	CONDUZIONE DIRETTA DEL COLTIVATORE		CONDUZIONE CON SALARIATI E/O COMPARTICIPANTI		CONDUZIONE A COLONIA PARZIARIA APPODERATA		ALTRA FORMA DI CONDUZIONE		T O T A L E	
	Aziende	Superficie	Aziende	Superficie	Aziende	Superficie	Aziende	Superficie	Aziende	Superficie
REGIONE AGRARIA 3 (C)										
Senza terreno agrario	2	—	1	—	—	—	—	—	3	—
fino a 0,10	36	3,47	—	—	—	—	—	—	36	3,47
0,11 - 0,20	113	21,39	3	0,53	—	—	4	0,80	120	22,72
0,21 - 0,30	59	16,69	1	0,30	—	—	7	1,95	67	18,94
0,31 - 0,40	129	50,79	3	1,20	—	—	9	3,60	141	55,59
0,41 - 0,50	74	36,42	2	1,00	—	—	6	3,00	82	40,42
0,51 - 0,75	175	109,52	3	1,74	—	—	11	6,97	189	118,23
0,76 - 1,00	415	375,88	17	15,00	19	18,40	10	9,28	461	418,56
1,01 - 1,50	455	602,05	3	4,02	41	55,67	5	6,91	504	668,65
1,51 - 2,00	486	894,29	9	16,20	81	152,10	5	8,84	581	1.071,43
2,01 - 2,50	316	745,36	10	23,04	57	134,40	5	11,47	388	914,27
2,51 - 3,00	307	876,80	7	20,40	83	238,60	1	3,00	398	1.138,80
3,01 - 3,50	157	521,74	4	13,49	75	251,11	1	3,50	237	789,84
3,51 - 4,00	205	791,65	6	23,06	112	433,54	2	7,50	325	1.255,75
4,01 - 4,50	98	425,77	1	4,35	78	340,05	1	4,40	178	774,57
4,51 - 5,00	146	710,39	3	15,00	145	705,41	1	5,00	295	1.435,80
5,01 - 7,50	293	1.811,26	13	84,68	486	3.074,12	—	—	792	4.970,06
7,51 - 10,00	116	1.006,14	15	130,72	397	3.476,18	1	7,59	529	4.620,63
10,01 - 12,50	57	648,31	5	56,53	245	2.795,89	1	11,28	308	3.512,01
12,51 - 15,00	35	483,56	7	98,73	152	2.096,25	—	—	194	2.678,54
15,01 - 20,00	35	589,59	5	85,50	149	2.561,98	1	17,50	190	3.254,57
20,01 - 25,00	5	111,40	6	130,59	33	752,23	—	—	44	994,22
25,01 - 30,00	1	27,00	3	80,31	13	362,31	—	—	17	469,62
30,01 - 40,00	4	147,42	2	74,08	3	105,00	—	—	9	326,50
40,01 - 50,00	—	—	2	96,20	1	50,00	1	45,54	4	191,74
50,01 - 75,00	—	—	2	108,20	—	—	—	—	2	108,20
75,01 - 100,00	—	—	—	—	—	—	—	—	—	—
100,01 - 150,00	—	—	1	146,99	—	—	—	—	1	146,99
150,01 - 200,00	—	—	—	—	—	—	—	—	—	—
200,01 - 250,00	—	—	—	—	—	—	—	—	—	—
250,01 - 500,00	—	—	—	—	—	—	—	—	—	—
500,01 - 1.000,00	—	—	1	613,00	—	—	—	—	1	613,00
1.000,01 - 2.500,00	—	—	1	1.185,00	—	—	—	—	1	1.185,00
oltre 2.500	—	—	—	—	—	—	—	—	—	—
TOTALE	3.719	11.006,89	136	3.029,86	2.170	17.603,24	72	158,13	6.097	31.798,12

REGIONE AGRARIA 4 (C)

Senza terreno agrario	1	—	—	—	—	—	—	—	1	—
fino a 0,10	22	2,13	2	0,20	—	—	1	0,10	25	2,43
0,11 - 0,20	24	4,64	9	1,60	—	—	3	0,60	36	6,84
0,21 - 0,30	30	8,36	1	0,30	—	—	2	0,55	33	9,21
0,31 - 0,40	42	16,47	6	2,35	—	—	6	2,40	54	21,22
0,41 - 0,50	49	23,99	6	2,95	—	—	8	4,00	63	30,94
0,51 - 0,75	65	41,49	9	5,69	—	—	11	6,93	85	54,11
0,76 - 1,00	164	152,65	17	15,57	8	7,60	21	19,60	210	195,42
1,01 - 1,50	235	313,12	24	31,21	12	14,80	28	35,69	299	395,82
1,51 - 2,00	262	482,69	6	11,30	28	51,64	19	35,89	315	581,52
2,01 - 2,50	206	482,35	7	16,03	28	66,01	10	22,65	251	587,04
2,51 - 3,00	264	759,74	5	14,70	39	111,45	9	26,18	317	912,07
3,01 - 3,50	174	582,88	12	39,78	33	110,17	4	13,55	223	746,38
3,51 - 4,00	185	714,33	2	7,95	48	187,01	5	19,22	240	928,51
4,01 - 4,50	115	498,96	1	4,50	40	172,30	4	17,58	160	693,34
4,51 - 5,00	123	599,10	2	9,60	63	308,20	5	25,00	193	941,90
5,01 - 7,50	337	2.081,78	8	50,73	173	1.093,14	4	24,70	522	3.250,35
7,51 - 10,00	180	1.582,69	7	59,58	177	1.558,96	2	17,41	366	3.218,64
10,01 - 12,50	78	882,55	1	10,48	119	1.357,30	1	12,00	199	2.262,33
12,51 - 15,00	37	517,71	1	13,43	85	1.184,26	—	—	123	1.715,40
15,01 - 20,00	25	434,61	2	34,70	72	1.248,77	—	—	99	1.718,08
20,01 - 25,00	5	111,21	—	—	30	674,12	—	—	35	785,33
25,01 - 30,00	—	—	—	—	14	379,19	—	—	14	379,19
30,01 - 40,00	1	32,80	—	—	8	258,19	—	—	9	290,99
40,01 - 50,00	—	—	—	—	3	135,40	—	—	3	135,40
50,01 - 75,00	—	—	—	—	—	—	—	—	—	—
75,01 - 100,00	—	—	1	90,00	—	—	—	—	1	90,00
100,01 - 150,00	—	—	1	121,76	—	—	—	—	1	121,76
150,01 - 200,00	1	168,00	—	—	—	—	—	—	1	168,00
200,01 - 250,00	—	—	—	—	—	—	—	—	—	—
250,01 - 500,00	—	—	—	—	—	—	—	—	—	—
500,01 - 1.000,00	—	—	—	—	—	—	—	—	—	—
1.000,01 - 2.500,00	—	—	—	—	—	—	—	—	—	—
oltre 2.500	—	—	—	—	—	—	—	—	—	—
TOTALE	2.625	10.494,25	130	544,41	980	8.918,51	143	285,05	3.878	20.242,22

Segue Tav. 10 — Aziende per forma di conduzione, classe di superficie e regione agraria

Superficie in ettari

CLASSI DI SUPERFICIE DELE AZIENDE Ettari	CONDUZIONE DIRETTA DEL COLTIVATORE		CONDUZIONE CON SALARIATI E/O COMPARTICIPANTI		CONDUZIONE A COLONIA PARZLARIA APPODERATA		ALTRA FORMA DI CONDUZIONE		T O T A L E	
	Aziende	Superficie	Aziende	Superficie	Aziende	Superficie	Aziende	Superficie	Aziende	Superficie
REGIONE AGRARIA 5 (C)										
Senza terreno agrario	—	—	—	—	—	—	—	—	—	—
fino a 0,10	109	9,51	4	0,35	—	—	5	0,45	118	10,31
0,11 - 0,20	185	32,44	10	1,75	—	—	21	3,79	216	37,98
0,21 - 0,30	99	26,91	8	2,35	—	—	15	4,09	122	33,35
0,31 - 0,40	152	59,04	8	3,12	—	—	23	9,10	183	71,26
0,41 - 0,50	70	33,07	5	2,45	—	—	17	8,21	92	43,73
0,51 - 0,75	184	114,58	13	8,06	—	—	48	29,89	245	152,53
0,76 - 1,00	325	287,55	15	12,66	60	55,01	37	31,74	437	386,96
1,01 - 1,50	374	470,78	5	5,82	135	172,77	30	37,59	544	686,96
1,51 - 2,00	380	678,47	9	15,57	241	429,77	27	48,11	657	1.171,92
2,01 - 2,50	195	448,33	10	23,31	218	505,61	5	11,69	428	988,94
2,51 - 3,00	152	434,28	3	8,14	208	585,88	3	8,14	366	1.036,44
3,01 - 3,50	118	384,60	2	6,43	218	708,32	3	9,92	341	1.109,27
3,51 - 4,00	178	683,33	3	10,82	244	937,10	—	—	425	1.631,25
4,01 - 4,50	74	316,81	—	—	164	700,03	2	8,49	240	1.025,33
4,51 - 5,00	71	341,64	2	9,12	219	1.060,87	3	14,39	295	1.426,02
5,01 - 7,50	138	828,08	7	44,48	646	4.031,60	7	45,66	798	4.949,82
7,51 - 10,00	48	400,85	8	73,08	457	4.007,08	2	17,46	515	4.498,47
10,01 - 12,50	11	121,12	1	11,00	238	2.694,28	3	33,36	253	2.859,76
12,51 - 15,00	4	52,64	2	27,70	121	1.648,97	—	—	127	1.729,31
15,01 - 20,00	—	—	5	86,93	93	1.577,43	—	—	98	1.664,36
20,01 - 25,00	1	24,00	1	20,50	17	379,30	—	—	19	423,80
25,01 - 30,00	—	—	—	—	4	110,60	—	—	4	110,60
30,01 - 40,00	—	—	3	105,78	1	30,24	—	—	4	136,02
40,01 - 50,00	—	—	—	—	—	—	—	—	—	—
50,01 - 75,00	—	—	—	—	—	—	—	—	—	—
75,01 - 100,00	—	—	—	—	—	—	—	—	—	—
100,01 - 150,00	—	—	—	—	—	—	—	—	—	—
150,01 - 200,00	—	—	—	—	—	—	—	—	—	—
200,01 - 250,00	—	—	—	—	—	—	—	—	—	—
250,01 - 500,00	—	—	—	—	—	—	—	—	—	—
500,01 - 1.000,00	—	—	—	—	—	—	—	—	—	—
1.000,01 - 2.500,00	—	—	—	—	—	—	—	—	—	—
oltre 2.500	—	—	—	—	—	—	—	—	—	—
TOTALE	2.868	5.749,03	124	479,42	3.284	19.634,86	251	322,08	6.527	26.184,39

REGIONE AGRARIA 6 (C)

Senza terreno agrario	—	—	—	—	—	—	—	—	—	—
fino a 0,10	37	3,24	1	0,06	—	—	4	0,39	42	3,69
0,11 - 0,20	83	15,31	1	0,20	—	—	13	2,47	97	17,98
0,21 - 0,30	68	19,14	1	0,30	—	—	15	4,18	84	23,62
0,31 - 0,40	98	37,59	4	1,58	—	—	35	13,65	137	52,82
0,41 - 0,50	57	27,11	—	—	—	—	22	10,34	79	37,45
0,51 - 0,75	140	87,96	3	1,96	—	—	36	23,07	179	112,99
0,76 - 1,00	232	208,45	6	5,45	52	48,61	42	37,14	332	299,65
1,01 - 1,50	191	246,03	4	5,12	79	105,81	13	16,65	287	373,61
1,51 - 2,00	169	304,15	2	3,60	126	232,75	9	15,70	306	556,20
2,01 - 2,50	88	202,36	1	2,42	124	287,83	4	9,49	217	502,10
2,51 - 3,00	100	284,51	4	11,04	132	376,74	5	13,77	241	686,06
3,01 - 3,50	69	226,04	2	6,41	116	383,47	1	3,50	188	619,42
3,51 - 4,00	84	320,55	1	4,00	139	531,42	3	11,23	227	867,20
4,01 - 4,50	53	228,18	1	4,50	98	419,93	—	—	152	652,61
4,51 - 5,00	49	236,01	1	5,00	162	789,71	—	—	212	1.030,72
5,01 - 7,50	123	752,20	3	18,14	525	3.323,04	1	6,00	652	4.099,38
7,51 - 10,00	48	421,45	2	19,00	424	3.743,11	1	8,27	475	4.191,83
10,01 - 12,50	20	224,95	4	46,13	323	3.678,87	—	—	347	3.949,95
12,51 - 15,00	7	96,83	3	42,68	233	3.209,48	—	—	243	3.348,99
15,01 - 20,00	11	190,16	1	16,00	216	3.700,69	—	—	228	3.906,85
20,01 - 25,00	2	46,99	2	46,00	58	1.278,98	—	—	62	1.371,97
25,01 - 30,00	—	—	1	26,50	11	302,74	—	—	12	329,24
30,01 - 40,00	—	—	—	—	9	302,69	—	—	9	302,69
40,01 - 50,00	—	—	—	—	—	—	—	—	—	—
50,01 - 75,00	—	—	—	—	—	—	—	—	—	—
75,01 - 100,00	—	—	—	—	—	—	—	—	—	—
100,01 - 150,00	—	—	—	—	—	—	—	—	—	—
150,01 - 200,00	—	—	—	—	—	—	—	—	—	—
200,01 - 250,00	—	—	—	—	—	—	—	—	—	—
250,01 - 500,00	—	—	—	—	—	—	—	—	—	—
500,01 - 1.000,00	—	—	—	—	—	—	—	—	—	—
1.000,01 - 2.500,00	—	—	—	—	—	—	—	—	—	—
oltre 2.500	—	—	—	—	—	—	—	—	—	—
TOTALE	1.729	4.179,21	48	266,09	2.827	22.715,87	204	175,85	4.808	27.337,02

TAV. 11 — Aziende per forma di conduzione e comune

Superficie in ettari

N. d'ordine	C O M U N I	CONDUZIONE DIRETTA DEL COLTIVATORE		CONDUZIONE CON SALARIATI E/O COMPARTICIPANTI		CONDUZIONE A COLONIA PARZIARIA APPODERATA		ALTRA FORMA DI CONDUZIONE		T O T A L E	
		Aziende	Superficie	Aziende	Superficie	Aziende	Superficie	Aziende	Superficie	Aziende	Superficie
1	Alba Adriatica	140	203,04	3	13,35	108	609,07	35	41,16	286	866,62
2	Ancarano	112	252,57	—	—	139	944,37	13	11,88	264	1.208,82
3	Arsita	220	1.819,35	4	808,20	56	507,16	8	17,80	288	3.152,51
4	Atri	317	1.242,47	5	74,00	800	6.976,92	12	33,80	1.134	8.327,19
5	Basciano	260	882,76	1	0,80	92	709,41	8	10,01	361	1.602,98
6	Bellante	285	838,72	12	93,88	442	3.562,76	8	4,73	747	4.500,09
7	Bisenti	500	1.961,50	62	78,81	95	824,70	13	39,07	670	2.904,08
8	Campoli	989	2.955,89	52	1.068,40	379	3.001,84	—	—	1.420	7.026,13
9	Canzano	202	709,48	—	—	130	871,48	4	1,96	336	1.582,92
10	Castel Castagna	140	764,82	4	14,49	72	855,68	—	—	216	1.634,99
11	Castellalto	272	845,95	2	28,22	250	2.122,45	4	3,43	528	3.000,05
12	Castelli	300	1.558,74	4	1.186,45	88	969,79	2	1,00	394	3.715,98
13	Castiglione Messer Raimondo	349	1.580,65	8	19,52	161	1.138,84	47	67,83	565	2.806,84
14	Castilenti	154	505,21	9	150,48	126	1.475,79	12	26,87	301	2.158,35
15	Cellino Attanasio	405	1.697,55	36	172,09	217	2.206,22	5	10,60	563	4.086,46
16	Cermignano	449	1.807,19	4	9,10	59	455,68	17	34,31	529	2.306,28
17	Civitella del Tronto	875	2.596,63	31	1.503,98	397	3.154,04	15	10,95	1.318	7.265,60
18	Colledara	410	1.014,47	35	202,59	110	760,20	9	14,22	564	1.991,48
19	Colonnella	387	571,94	26	86,25	519	2.565,83	47	37,22	979	3.261,24
20	Controguerra	223	565,51	—	—	295	1.491,86	12	63,13	530	2.120,50
21	Corrópoli	362	656,80	13	70,10	240	1.319,04	19	20,94	634	2.066,88
22	Cortino	330	1.540,80	18	4.438,24	16	215,95	—	—	364	6.194,99
23	Crognaleto	697	3.419,25	35	8.240,72	1	7,63	—	—	733	11.667,60
24	Fano Adriano	168	713,72	16	3.074,18	3	26,50	—	—	187	3.814,40
25	Giulianova	313	425,10	15	48,38	358	1.859,48	28	10,00	714	2.343,05
26	Isola del Gran Sasso d'Italia	600	1.693,35	5	5.125,82	81	696,09	10	14,57	696	7.531,83
27	Montefino	198	670,09	5	9,12	114	938,67	29	76,93	346	1.694,81
28	Montorio al Vomano	618	2.112,63	10	361,06	282	2.022,67	8	4,10	918	4.500,46
29	Morro d'Oro	146	335,44	—	—	253	2.256,35	2	1,35	401	2.593,14
30	Mosciano Sant'Angelo	332	656,66	43	60,93	541	3.527,82	23	47,16	939	4.292,57
31	Nereto	133	225,71	—	—	103	414,22	20	23,05	256	662,98
32	Notaresco	240	517,95	14	39,67	363	2.931,28	34	24,25	651	3.513,15
33	Penna Sant'Andrea	170	624,48	1	90,00	44	313,52	12	19,43	227	1.047,43
34	Pietracamela	147	391,20	4	3.156,17	—	—	—	—	151	3.547,37
35	Pineto	182	375,59	11	51,46	351	3.023,16	32	26,71	576	3.476,92
36	Rocca Santa Maria	242	3.018,54	4	2.652,33	5	145,80	—	—	251	5.816,67
37	Roseto degli Abruzzi	409	631,08	11	67,24	542	3.912,15	93	73,14	1.055	4.683,61
38	Sant'Egidio alla Vibrata	393	632,03	3	22,80	145	1.057,18	1	0,25	542	1.712,26
39	Sant'Omero	267	646,27	9	64,33	321	2.337,14	30	46,45	627	3.094,19
40	Silvi	163	230,73	5	5,50	268	1.493,56	27	13,17	463	1.742,96
41	Terano	1.148	3.860,25	50	434,68	980	8.574,33	39	133,09	2.217	13.002,39
42	Torano Nuovo	186	398,24	—	—	108	562,59	13	11,30	307	972,13
43	Torricella Sicura	330	2.662,43	18	1.327,27	116	1.242,68	—	—	464	5.232,38
44	Tortoreto	240	559,95	3	42,20	249	1.385,05	16	16,94	508	2.004,14
45	Tossicia	298	1.010,56	5	591,40	79	691,29	28	80,56	410	2.373,81
46	Valle Castellana	738	5.528,14	12	5.909,84	9	155,25	2	11,50	761	11.604,73
	TOTALE PROVINCIA	16.039	57.913,56	608	41.394,05	10.107	76.313,49	737	1.084,86	27.491	176.705,96

