

ISTITUTO CENTRALE DI STATISTICA
1° CENSIMENTO GENERALE DELL'AGRICOLTURA

15 APRILE 1961



VOLUME II

DATI PROVINCIALI

su alcune principali caratteristiche strutturali delle aziende

FASCICOLO 68

PROVINCIA DI PESCARA

ISTITUTO CENTRALE DI STATISTICA
Ufficio Regionale per la Sicilia
Via Libertà, 37/1 - Tel. 20.10.72
PALERMO



ROMA - 1962

11. 11. 1971

11. 11. 1971

11. 11. 1971

11. 11. 1971

11. 11. 1971

11. 11. 1971



INDICE

CARTA PLANIMETRICA

AVVERTENZE	Pag.	5
----------------------	------	---

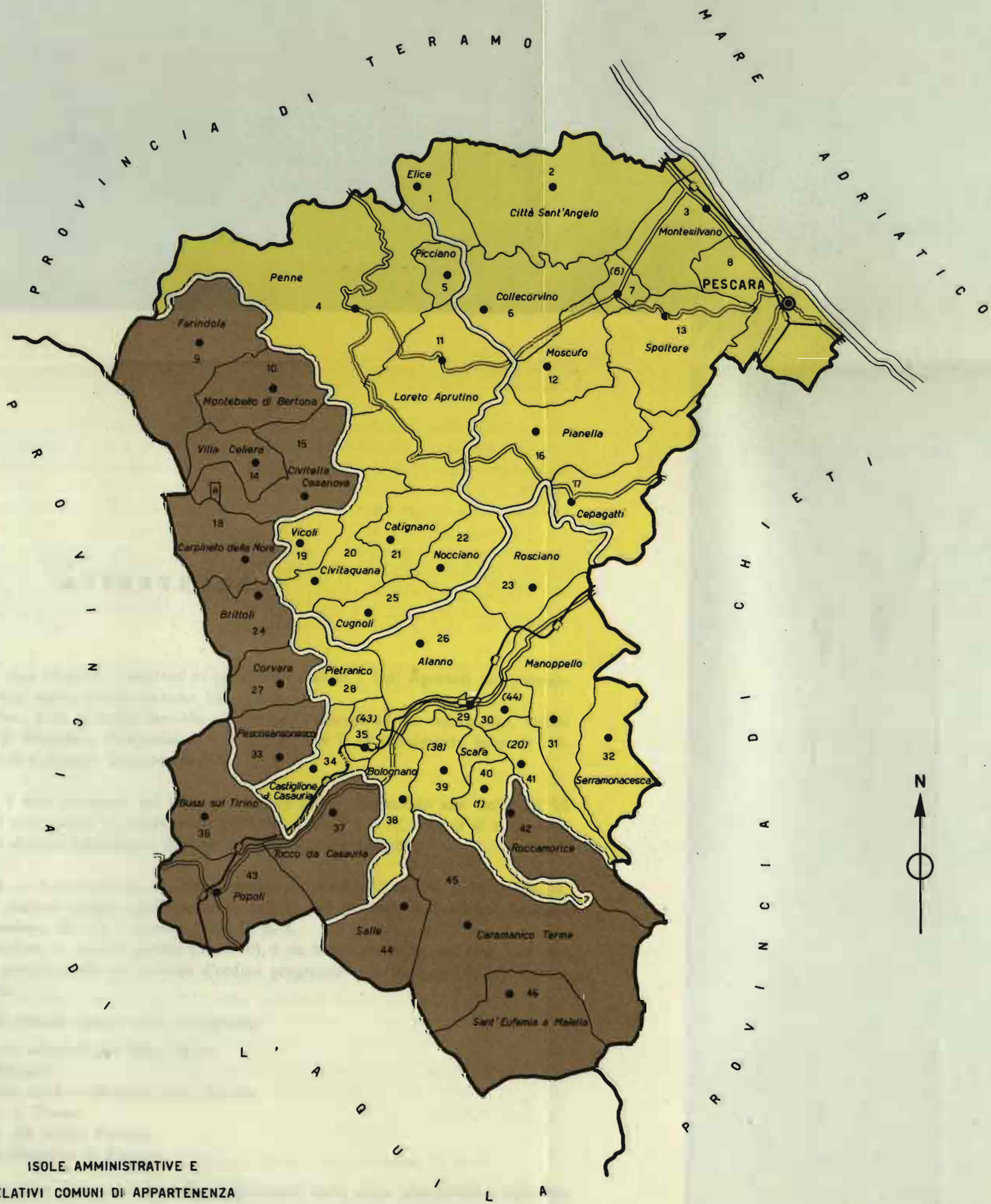
TAVOLE INTRODUTTIVE

TAVOLA 1 - Aziende per forma di conduzione e classe di superficie.	Pag.	11
TAVOLA 2 - Aziende per titolo di possesso dei terreni.	»	11
TAVOLA 3 - Aziende per frammentazione in corpi di terreno.	»	12
TAVOLA 4 - Aziende secondo alcune coltivazioni praticate	»	13
TAVOLA 5 - Aziende per dotazione di bestiame	»	13

TAVOLE ANALITICHE

TAVOLA 6 - Aziende per classe di superficie e titolo di possesso dei terreni . . .	Pag.	16
<i>A</i> - Totale	»	16
<i>B</i> - Per forma di conduzione	»	17
<i>C</i> - Per zona altimetrica	»	19
TAVOLA 7 - Aziende per classe di superficie e frammentazione in corpi di terreno	»	20
<i>A</i> - Totale	»	20
<i>B</i> - Per forma di conduzione	»	22
<i>C</i> - Per zona altimetrica	»	26
TAVOLA 8 - Aziende per classe di superficie e principali coltivazioni praticate . .	»	28
<i>A</i> - Totale	»	28
<i>B</i> - Per forma di conduzione	»	29
<i>C</i> - Per zona altimetrica	»	31
TAVOLA 9 - Aziende per classe di superficie e dotazione di bestiame	»	32
<i>A</i> - Totale	»	32
<i>B</i> - Per forma di conduzione	»	34
<i>C</i> - Per zona altimetrica	»	38
TAVOLA 10 - Aziende per forma di conduzione, classe di superficie e regione agraria	»	40
TAVOLA 11 - Aziende per forma di conduzione e comune	»	43

PROVINCIA DI PESCARA





ISOLE AMMINISTRATIVE E
RELATIVI COMUNI DI APPARTENENZA


a - Villa Celiera

- SEGNI CONVENZIONALI**
- Confine di provincia
 - » » comune
 - == Strade statali
 - Ferrovie statali
 - stazione galleria



**ZONE ALTIMETRICHE E
LIMITI DI REGIONE AGRARIA**

-  Montagna
-  Collina



AVVERTENZE

Nelle avvertenze che seguono sono illustrati i caratteri ai quali si riferiscono i dati riportati nel presente volume, allo scopo di assicurare una esatta interpretazione dei dati stessi.

Per una conoscenza più completa delle modalità tecniche seguite per l'esecuzione del censimento, vedasi il fascicolo dell'Istituto Centrale di Statistica « Disposizioni e istruzioni per il 1° Censimento generale dell'agricoltura, 15 aprile 1961 », Metodi e Norme, Numero speciale.

1. - **Riferimento dei dati** — I dati contenuti nel presente volume fanno riferimento alla data del 15 aprile 1961, ad eccezione dei dati concernenti le coltivazioni praticate (Tavv. 4 e 8), i quali si riferiscono invece alle superfici investite nelle diverse coltivazioni durante l'annata agraria 1960-61.

2. - **Circoscrizioni territoriali** — L'elaborazione dei dati è stata effettuata, nell'ambito della provincia, secondo le zone altimetriche e le regioni agrarie, quali risultano definite nel fascicolo dell'Istituto Centrale di Statistica « Circoscrizioni statistiche », Metodi e Norme, Serie C, n. 1.

Per quanto riguarda in particolare, le regioni agrarie (Tav. 10), è da tener presente che esse risultano contraddistinte, nell'ambito della provincia, da un numero d'ordine progressivo, cui corrisponde la denominazione di ciascuna regione agraria.

Per la provincia di Pescara le regioni agrarie sono le seguenti:

- Regione agraria 1 - Versante orientale del Gran Sasso
- Regione agraria 2 - Alto Pescara
- Regione agraria 3 - Versante nord-occidentale della Maiella
- Regione agraria 4 - Colline di Penne
- Regione agraria 5 - Colline del medio Pescara
- Regione agraria 6 - Colline litoranee di Pescara

I comuni compresi in ciascuna zona altimetrica possono individuarsi dalla carta planimetrica riportata nel presente fascicolo. Inoltre, nell'elenco dei comuni riportato nel retro di detta carta planimetrica risulta indicato, a fianco di ciascun comune, il numero d'ordine della regione agraria di appartenenza del comune stesso.

3. - **Azienda** — Per azienda agricola, forestale o zootecnica s'intende, ai fini del censimento, l'unità tecnico-economica costituita da terreni, anche in appezzamenti non contigui, ed eventualmente da impianti ed attrezzature varie in cui si attua la produzione agraria, forestale o zootecnica ad opera di un conduttore, e cioè persona fisica, società o ente, che ne sopporta il rischio sia da solo (conduttore coltivatore o conduttore con salariati e/o compartecipanti), sia in associazione ad un mezzadro o colono parziario.

Fra le aziende agricole si intendono comprese anche le aziende zootecniche nelle quali l'allevamento del bestiame viene attuato senza utilizzazione di terreno agrario.

Hanno formato oggetto del censimento tutte le aziende agricole, forestali e zootecniche, di qualsiasi ampiezza e da chiunque condotte. Pertanto, nel numero delle aziende risultano comprese anche quelle di minima estensione, generalmente condotte da conduttori esplicitanti anche attività non agricole (artigiani, operai, ecc.) e che non si è ritenuto opportuno di escludere dal censimento, non costituendo l'estensione, da sola, un criterio sufficiente per distinguere le aziende agrarie vere e proprie da quelle improprie.

Sono stati esclusi dal censimento, in quanto non costituenti aziende: i piccoli orti a carattere familiare, generalmente annessi alle abitazioni; i parchi e giardini ornamentali a chiunque appartenenti; i piccoli allevamenti a carattere familiare, costituiti da uno o pochi capi di bestiame (suini, capre, pollame, ecc.), salvo il caso in cui tali allevamenti facevano parte di un'azienda agricola.

4. - **Superficie** — I dati sulla superficie delle aziende si riferiscono alla superficie totale delle aziende stesse, comprendente sia l'area complessiva dei terreni destinati a colture erbacee o arboree, inclusi i boschi, sia l'area occupata da fabbricati, stagni, canali, ecc. situati entro il perimetro dei terreni che costituiscono la azienda.

I dati sulle superfici investite nelle diverse coltivazioni (Tavv. 4 e 8) sono indicati al lordo da tare.

Per quanto riguarda la Tav. 11 è da tener presente che i dati si riferiscono al complesso delle aziende censite in ciascun comune, e cioè alle aziende i cui terreni ricadevano tutti nel comune di censimento, nonché alle aziende i cui terreni ricadevano in comuni diversi, ma che avevano nel comune di censimento il centro aziendale o la maggior parte dei terreni. Pertanto la superficie censita con riferimento ad un singolo comune può risultare anche superiore alla superficie agraria e forestale del comune stesso.

5. - **Forma di conduzione** (rapporto tra impresa e lavoro) — Per forma di conduzione di un'azienda si intende il rapporto tra l'imprenditore (conduttore) e le forze di lavoro dell'azienda stessa. Ai fini del censimento, le forme di conduzione sono state raggruppate nel modo seguente:

— *conduzione diretta del coltivatore*, quando il conduttore presta egli stesso lavoro manuale nell'azienda, del cui capitale fondiario dispone a titolo di proprietà, di affitto, ecc. Il conduttore coltivatore diretto di regola impiega nell'azienda anche mano d'opera fornita da propri familiari, da garzoni ed, in particolari occorrenze, da braccianti od altri salariati.

Agli effetti del censimento si considerano a conduzione diretta del coltivatore anche le aziende nelle quali la porzione di lavoro prestata da mano d'opera salariata risulti prevalente rispetto a quella fornita dal conduttore e dai familiari coadiuvanti;

— *conduzione con salariati e/o compartecipanti*, quando il conduttore impiega per i lavori manuali dell'azienda mano d'opera fornita da salariati (salariati fissi, obbligati, braccianti e simili) e/o da compartecipanti, mentre la sua opera è rivolta alla direzione dell'azienda nei riguardi degli ordinamenti colturali e degli altri aspetti tecnico-organizzativi;

— *conduzione a colonia parziaria appoderata* (mezzadria), quando una persona od ente (concedente) affida un podere (di cui è proprietario, enfiteuta, affittuario, ecc.) ad un capo famiglia (famiglia colonica), il quale si impegna ad eseguire, con l'aiuto dei familiari, tutti i lavori che il podere richiede, sostenendo parte delle spese necessarie alla conduzione e dividendone i frutti col concedente in determinate proporzioni;

— *altra forma di conduzione*, che comprende tutti gli altri tipi di rapporti di conduzione non classificabili tra quelli sopra elencati ed, in particolare, i rapporti di conduzione a colonia parziaria non appoderata o impropria.

6. - **Titolo di possesso dei terreni** (rapporto tra impresa e proprietà) — Il titolo di possesso dei terreni fa riferimento al titolo in base al quale il conduttore dispone dei terreni stessi; nel caso della colonia parziaria appoderata il titolo di possesso è riferito al concedente.

Tra i titoli di possesso sono stati posti in evidenza la proprietà (alla quale è stata assimilata l'enfiteusi) e l'affitto. Tra gli «altri titoli» risultano compresi: l'usufrutto, l'assegnazione di terreni da parte di un Ente di riforma o Consorzio o Università agraria o Ente simile, la colonia perpetua, il beneficio parrocchiale, l'uso gratuito, ecc.

7. - **Coltivazioni praticate** — Per «prati avvicendati ed erbai» si intendono le coltivazioni formate da una specie o da un miscuglio di specie erbacee destinate esclusivamente alla produzione del foraggio, che vengono praticate in avvicendamento o in rotazione con altre coltivazioni erbacee.

Per «prati permanenti e pascoli» si intendono i terreni saldi destinati esclusivamente e permanentemente alla produzione di foraggio e quindi, di norma, privi di piante legnose. Si intendono destinati a prato permanente o a pascolo anche i terreni sui quali siano presenti piante legnose a carattere sparso o come relitti di precedenti colture.

La vite è considerata in coltura specializzata quando viene coltivata su terreni utilizzati esclusivamente per detta coltivazione, oppure su terreni il cui suolo viene parzialmente utilizzato anche per coltivazioni erbacee aventi, generalmente, carattere accessorio o marginale. La vite è considerata in coltura specializzata anche quando è compresente sul terreno ad altra specie legnosa agraria e rappresenta la coltivazione predominante dal punto di vista della destinazione produttiva del terreno stesso.

La vite è considerata in coltura promiscua quando viene coltivata su terreni utilizzati contemporaneamente per coltivazioni erbacee non aventi carattere accessorio o marginale, oppure quando è compresente sul

terreno ad altra specie legnosa agraria e non rappresenta la coltivazione predominante dal punto di vista della destinazione produttiva del terreno stesso.

Nelle Tavv. 4 e 8, con riferimento a ciascuna coltivazione, risulta riportata la superficie totale delle aziende che praticano tale coltivazione, nonché la superficie investita nella coltivazione stessa. Per la vite in coltura promiscua, invece, risulta indicata soltanto la superficie totale delle aziende in cui è presente tale coltivazione.

8. - **Bestiame** — I dati fanno riferimento al numero dei capi di bestiame delle specie e categorie considerate che, a prescindere dal titolo di possesso, alla data del censimento risultavano in dotazione di ciascuna azienda, anche se temporaneamente assenti per qualsiasi motivo (transumanza, pascolo, ecc.).

Per quanto riguarda la Tav. 9, i dati sui bovini sono riportati distintamente per il totale dei bovini e per il numero delle vacche da latte.

Ai fini del censimento, per vacca s'intende la bovina che ha già partorito o che, pur non avendo mai partorito, ha già fatto la terza mossa. Sono considerate vacche da latte quelle che, per razza ed attitudine, sono adibite esclusivamente alla produzione di latte, o che, comunque, danno una produzione di latte di norma eccedente la quantità occorrente per l'alimentazione del vitello durante il periodo dell'alimentazione latte di questo.

Per quanto concerne gli ovini e caprini (Tavv. 5 e 9), è da ritenere che i dati dichiarati nei questionari di azienda siano inferiori alla loro effettiva consistenza.

Avvertenze particolari — Il numero delle aziende riportato nelle Tavv. 1, 5, 9, 10, 11 fa riferimento a tutte le aziende agricole, forestali e zootecniche esistenti nella provincia. Nelle Tavv. 2, 3, 4, 6, 7, 8 non sono comprese, per la natura dei caratteri considerati, le aziende senza terreno agrario.

Per quanto concerne, inoltre, le Tavv. 4 e 8, è da tener presente che, con riferimento alle coltivazioni indicate, le aziende e la relativa superficie totale risultano ripetute tante volte quante sono le coltivazioni da esse praticate. Così, ad esempio, se un'azienda pratica la coltivazione del frumento e della vite in coltura specializzata, tale azienda e la relativa superficie totale risulta ripetuta sia tra le aziende che praticano la coltivazione del frumento, sia tra le aziende che praticano la coltivazione della vite in coltura specializzata.



TAVOLE INTRODUTTIVE



TAV. 1 — Aziende per forma di conduzione e classe di superficie

Superficie in ettari

CLASSI DI SUPERFICIE DELLE AZIENDE Ettari	CONDUZIONE DIRETTA DEL COLTIVATORE		CONDUZIONE CON SALARIATI E/O COMPARTICIPANTI		CONDUZIONE A COLONIA PARZIARIA APPODERATA		ALTRA FORMA DI CONDUZIONE		T O T A L E	
	Aziende	Superficie	Aziende	Superficie	Aziende	Superficie	Aziende	Superficie	Aziende	Superficie
Senza terreno agrario	1	—	—	—	—	—	—	—	1	—
fino a 0,10	290	24,07	13	1,05	—	—	10	0,97	313	26,09
0,11 - 0,20	549	91,56	30	5,18	—	—	29	5,02	608	101,76
0,21 - 0,30	554	148,67	52	13,73	—	—	35	9,74	641	172,14
0,31 - 0,40	608	226,51	59	21,48	—	—	45	17,18	712	265,17
0,41 - 0,50	642	307,71	71	33,92	—	—	51	24,83	764	366,46
0,51 - 0,75	1.059	675,32	129	82,37	—	—	89	56,43	1.277	814,12
0,76 - 1,00	1.532	1.399,45	179	162,86	46	44,23	123	113,04	1.880	1.719,58
1,01 - 1,50	2.026	2.663,19	176	231,96	126	172,15	108	139,76	2.436	3.207,06
1,51 - 2,00	1.919	3.512,20	176	318,46	185	345,80	77	141,81	2.357	4.318,27
2,01 - 2,50	1.252	2.903,62	86	196,38	168	394,59	40	93,95	1.546	3.588,54
2,51 - 3,00	1.362	3.879,94	82	230,31	251	721,35	35	99,25	1.730	4.930,85
3,01 - 3,50	795	2.645,97	66	217,86	183	615,16	14	46,44	1.058	3.525,43
3,51 - 4,00	874	3.361,59	69	266,21	242	939,69	9	33,77	1.194	4.601,26
4,01 - 4,50	509	2.202,40	29	125,38	158	686,37	10	42,62	706	3.056,77
4,51 - 5,00	656	3.194,60	34	166,42	222	1.085,73	6	30,00	918	4.476,75
5,01 - 7,50	1.438	8.799,11	76	456,91	809	5.091,72	14	86,85	2.337	14.434,59
7,51 - 10,00	595	5.172,50	45	399,53	631	5.609,51	10	87,12	1.281	11.268,66
10,01 - 12,50	189	2.109,24	21	238,76	403	4.597,05	5	58,47	618	7.003,52
12,51 - 15,00	120	1.656,83	19	263,34	317	4.411,05	3	42,02	459	6.373,24
15,01 - 20,00	78	1.341,17	30	522,24	302	5.219,11	—	—	410	7.082,52
20,01 - 25,00	22	495,90	11	245,64	90	2.004,92	—	—	123	2.746,46
25,01 - 30,00	7	187,45	7	199,93	35	951,52	—	—	49	1.338,90
30,01 - 40,00	13	442,19	12	426,24	15	522,67	—	—	40	1.391,10
40,01 - 50,00	—	—	8	354,83	—	—	—	—	8	354,83
50,01 - 75,00	3	189,69	6	342,29	1	70,00	—	—	10	601,98
75,01 - 100,00	—	—	4	352,67	—	—	—	—	4	352,67
100,01 - 150,00	—	—	3	383,66	—	—	—	—	3	383,66
150,01 - 200,00	—	—	3	514,02	—	—	—	—	3	514,02
200,01 - 250,00	—	—	2	449,20	—	—	—	—	2	449,20
250,01 - 500,00	—	—	3	1.172,26	—	—	—	—	3	1.172,26
500,01 - 1.000,00	—	—	6	4.756,57	—	—	—	—	6	4.756,57
1.000,01 - 2.500,00	—	—	7	9.267,58	—	—	—	—	7	9.267,58
oltre 2.500	—	—	1	4.788,00	—	—	—	—	1	4.788,00
TOTALE	17.093	47.630,88	1.515	27.207,24	4.184	33.482,62	713	1.129,27	23.505	109.450,01

TAV. 2 — Aziende per titolo di possesso dei terreni

Superficie in ettari

FORME DI CONDUZIONE ZONE ALTIMETRICHE	T O T A L E				SOLO PROPRIETÀ		SOLO AFFITTO		PARTE IN PROPRIETÀ E PARTE IN AFFITTO				
	Aziende	Superficie			Aziende	Superficie	Aziende	Superficie	Aziende	Superficie			
		proprietà	affitto	altri titoli						Totale	proprietà	affitto	Totale
CONDUZIONE DIRETTA DEL COLTIVATORE	17.092	41.388,63	4.007,94	1.934,31	47.630,88	12.917	34.333,80	667	987,91	2.270	4.938,10	2.774,45	7.712,55
Montagna	5.532	14.018,78	1.500,72	1.407,58	16.927,18	3.378	10.166,40	283	230,83	950	2.108,96	1.140,52	3.249,48
Collina	11.560	27.669,85	2.507,22	526,53	30.703,70	9.539	24.167,40	384	757,08	1.320	2.829,14	1.633,93	4.463,07
CONDUZIONE CON SALARIATI E/O COMPARTICIPANTI	1.515	26.915,42	142,94	148,88	27.207,24	1.390	26.522,27	12	38,81	42	305,18	54,13	359,31
Montagna	500	20.970,54	50,68	106,47	21.127,69	425	20.870,54	3	22,51	21	41,51	28,17	69,68
Collina	1.015	5.944,88	92,26	42,41	6.079,55	965	5.651,73	9	66,30	21	263,67	25,96	289,63
CONDUZIONE A COLONIA PAR- ZIARIA APPODERATA	4.184	32.653,72	520,08	308,32	33.482,62	4.020	32.170,47	42	406,18	68	419,16	113,30	532,46
Montagna	316	2.473,44	4,90	21,65	2.499,99	305	2.430,84	—	—	4	15,80	4,50	20,70
Collina	3.868	30.180,28	515,18	287,17	30.982,63	3.715	29.739,63	42	406,18	64	403,36	108,80	511,76
ALTRA FORMA DI CONDUZIONE	713	1.100,77	3,43	25,07	1.129,27	685	1.089,65	3	1,39	2	1,80	1,54	3,34
Montagna	75	178,11	—	8,60	186,71	68	172,69	—	—	—	—	—	—
Collina	638	922,66	3,43	16,47	942,56	617	916,96	3	1,89	2	1,80	1,54	3,34
TOTALE	23.504	102.555,54	4.674,39	2.417,08	109.450,01	19.012	94.116,19	724	1.484,79	2.382	5.664,24	2.943,42	8.607,66
MONTAGNA	6.423	37.640,87	1.556,30	1.544,40	40.741,57	4.176	33.643,47	286	253,34	975	2.166,27	1.173,59	3.339,86
COLLINA	17.081	64.717,67	3.118,09	872,68	68.708,44	14.836	60.472,72	438	1.231,45	1.407	3.497,97	1.769,83	5.267,80

TAV. 3 — Aziende per frammentazione in corpi di terreno

Superficie in ettari

FORME DI CONDUZIONE ZONE ALTIMETRICHE	AZIENDE COSTITUTE DA UN UNICO CORPO		AZIENDE I CUI TERRENI SONO FRAMMENTATI IN CORPI													
			2		3		4		5		6		7		8	
	Aziende	Superficie	Aziende	Superficie	Aziende	Superficie	Aziende	Superficie	Aziende	Superficie	Aziende	Superficie	Aziende	Superficie	Aziende	Superficie
CONDUZIONE DIRETTA DEL COLTIVATORE	3.451	6.151,67	2.625	5.045,63	2.206	4.831,43	1.736	4.351,46	1.394	3.926,42	1.087	3.271,13	795	2.599,06	712	2.478,59
Montagna	534	632,68	568	782,44	568	978,66	503	1.158,13	501	1.202,11	414	1.172,15	344	1.071,34	311	1.019,42
Collina	2.917	5.518,99	2.057	4.263,19	1.638	3.852,77	1.233	3.193,33	893	2.724,31	673	2.098,98	451	1.527,72	401	1.459,17
CONDUZIONE CON SALARIATI E/O COMPARTICIPANTI . .	458	3.306,19	247	2.920,11	210	2.552,51	143	439,38	117	4.519,19	83	288,66	59	542,80	48	333,51
Montagna	88	1.415,48	73	1.463,45	71	1.947,81	62	196,03	54	4.360,39	30	102,06	21	211,40	19	72,84
Collina	370	1.890,71	174	1.456,66	139	604,70	81	243,35	63	158,80	53	186,60	38	331,40	29	260,67
CONDUZIONE A COLONIA PARZIARIA APPODERATA	2.075	19.452,83	822	5.944,27	487	3.151,59	281	1.699,67	138	858,83	128	780,45	73	442,47	55	288,62
Montagna	96	1.097,29	56	450,43	40	269,18	31	183,41	18	89,02	20	102,30	13	60,04	11	57,00
Collina	1.979	18.355,54	766	5.493,84	447	2.882,41	250	1.516,26	120	769,81	108	678,15	60	382,43	44	231,62
ALTRA FORMA DI CONDUZIONE	342	428,38	155	224,78	85	170,62	48	85,47	30	64,81	20	53,64	11	29,32	2	3,90
Montagna	19	47,44	10	13,39	9	18,20	7	14,10	11	29,80	7	21,18	2	7,10	—	—
Collina	323	380,94	145	211,39	76	152,42	41	71,37	19	35,01	13	32,46	9	22,22	2	3,90
TOTALE	6.326	29.339,07	3.849	14.134,79	2.988	10.706,15	2.208	6.575,98	1.679	9.369,25	1.318	4.393,88	938	3.613,65	817	3.104,62
MONTAGNA	737	3.192,89	707	2.709,71	688	3.213,85	603	1.551,67	584	5.681,32	471	1.397,69	380	1.349,88	341	1.149,26
COLLINA	5.589	26.146,18	3.142	11.425,08	2.300	7.492,30	1.605	5.024,31	1.095	3.687,93	847	2.996,19	558	2.263,77	476	1.955,36

AZIENDE I CUI TERRENI SONO FRAMMENTATI IN CORPI																
9		10		11 - 15			16 - 20			21 - 50			oltre 50			
Aziende	Superficie	Aziende	Superficie	Aziende	Corpi	Superficie	Aziende	Corpi	Superficie	Aziende	Corpi	Superficie	Aziende	Corpi	Superficie	
CONDUZIONE DIRETTA DEL COLTIVATORE	419	1.557,17	601	2.473,35	1.096	14.206	4.846,65	532	9.633	2.894,35	387	11.188	2.501,21	51	5.452	702,76
Montagna	171	617,52	297	1.174,22	642	8.357	2.753,55	344	6.254	1.831,90	288	8.348	1.869,88	47	5.233	663,18
Collina	248	939,65	304	1.299,13	454	5.849	2.093,10	188	3.379	1.062,45	99	2.840	631,33	4	219	39,58
CONDUZIONE CON SALARIATI E/O COMPARTICIPANTI . .	26	118,57	26	183,69	51	662	650,95	20	350	368,08	19	564	5.886,58	8	977	5.097,02
Montagna	9	66,48	17	156,11	26	336	150,95	10	178	83,93	14	430	5.835,83	6	763	5.064,93
Collina	17	52,09	9	27,58	25	326	500,00	10	172	284,15	5	134	50,75	2	214	32,09
CONDUZIONE A COLONIA PARZIARIA APPODERATA	25	138,34	32	261,81	50	657	320,82	12	213	94,75	6	147	48,37	—	—	—
Montagna	3	9,20	6	44,34	13	171	90,28	6	107	31,50	3	74	16,00	—	—	—
Collina	22	129,14	26	217,47	37	486	230,34	6	106	63,25	3	73	32,37	—	—	—
ALTRA FORMA DI CONDUZIONE	3	11,00	9	29,12	6	73	24,12	1	18	2,01	1	21	2,10	—	—	—
Montagna	1	5,00	4	15,10	4	50	13,30	—	—	—	1	21	2,10	—	—	—
Collina	2	6,00	5	14,02	2	23	10,82	1	18	2,01	—	—	—	—	—	—
TOTALE	473	1.825,08	668	2.947,97	1.203	15.598	5.842,34	565	10.214	3.359,19	413	11.920	8.438,26	59	6.429	5.799,78
MONTAGNA	184	698,20	324	1.389,77	685	8.914	3.008,08	360	6.539	1.947,33	306	8.873	7.723,81	53	5.996	5.728,11
COLLINA	289	1.126,88	344	1.558,20	518	6.684	2.834,26	205	3.675	1.411,86	107	3.047	714,45	6	433	71,67

TAV. 4 — Aziende secondo alcune coltivazioni praticate (a)

Superficie in ettari

FORME DI CONDUZIONE ZONE ALTIMETRICHE	AZIENDE CHE PRATICANO LA COLTIVAZIONE DI													
	Frumento			Foraggere						Vite				
	Aziende	Superficie		Aziende	Superficie		Aziende	Superficie		Aziende	Superficie		Aziende	Superficie totale delle aziende
		totale delle aziende	a frumento		totale delle aziende	a prati avvicendati ed erbai		totale delle aziende	a prati permanenti e pascoli		totale delle aziende	a vigneto		
CONDUZIONE DIRETTA DEL COLTIVATORE	14.003	44.084,78	14.142,07	13.228	41.937,87	15.696,42	6.813	26.072,27	9.071,11	9.423	32.151,27	1.820,29	1.797	5.339,34
Montagna	4.105	15.078,29	3.690,13	3.610	13.711,61	3.744,64	3.594	13.978,10	5.811,20	2.858	10.056,59	513,95	265	951,42
Collina	9.898	29.006,49	10.451,94	9.618	28.226,26	11.951,78	3.219	12.094,17	3.259,91	6.565	22.094,68	1.306,34	1.532	4.387,92
CONDUZIONE CON SALARIATI E/O COMPARTICIPANTI . .	951	3.681,25	1.046,17	859	3.608,78	1.190,66	599	22.828,14	12.197,65	594	3.258,91	376,08	74	297,68
Montagna	246	920,93	196,25	190	793,15	170,76	251	18.772,07	10.828,58	182	1.161,70	175,69	9	34,54
Collina	705	2.760,32	849,92	669	2.815,63	1.019,90	348	4.056,07	1.369,07	412	2.097,21	200,39	65	263,14
CONDUZIONE A COLONIA PARZIARIA APPODERATA	4.151	33.386,16	11.873,05	4.105	33.070,32	15.660,96	1.154	12.450,01	2.070,47	3.122	27.072,92	1.164,80	625	4.441,26
Montagna	315	2.497,87	744,09	297	2.411,09	743,86	219	2.016,93	504,48	227	1.910,81	60,69	35	266,06
Collina	3.836	30.888,29	11.128,96	3.808	30.659,23	14.917,10	935	10.433,08	1.565,99	2.895	25.162,11	1.104,11	590	4.175,20
ALTRA FORMA DI CONDUZIONE	590	1.036,69	426,19	533	965,43	409,09	107	336,04	97,75	211	438,48	44,59	51	101,78
Montagna	72	181,21	52,38	59	147,25	46,41	50	153,72	58,23	18	68,88	2,77	4	9,22
Collina	518	855,48	373,81	474	818,18	362,68	57	182,32	39,52	193	369,60	41,82	47	92,56
TOTALE	19.695	82.188,88	27.487,48	18.725	79.582,40	32.957,13	8.673	61.686,46	23.436,98	13.350	62.921,58	3.405,76	2.547	10.180,06
MONTAGNA	4.738	18.678,30	4.682,85	4.156	17.063,10	4.705,67	4.114	34.920,82	17.202,49	3.285	13.197,98	753,10	313	1.261,24
COLLINA	14.957	63.510,58	22.804,63	14.569	62.519,30	28.251,46	4.559	26.765,64	6.234,49	10.065	49.723,60	2.652,66	2.234	8.918,82

(a) Cfr. Avvertenze particolari.

TAV. 5 — Aziende per dotazione di bestiame

Superficie in ettari

FORME DI CONDUZIONE ZONE ALTIMETRICHE	AZIENDE CON BESTIAME							AZIENDE SENZA BESTIAME		TOTALE	
	Aziende		Capi					Numero	Superficie	Aziende	Superficie
	Numero	Superficie	Bovini	Bufalini	Ovini e caprini	Suini	Equini				
CONDUZIONE DIRETTA DEL COLTIVATORE	11.119	38.899,47	17.246	—	33.051	9.011	3.232	5.974	8.731,41	17.093	47.630,88
Montagna	3.372	13.448,41	4.151	—	14.047	2.156	2.200	2.161	3.478,77	5.533	16.927,18
Collina	7.747	25.451,06	13.095	—	19.004	6.855	1.032	3.813	5.252,64	11.560	30.703,70
CONDUZIONE CON SALARIATI E/O COMPARTICIPANTI . .	191	1.774,88	631	—	776	319	26	1.324	25.432,36	1.515	27.207,24
Montagna	55	391,96	55	—	277	40	21	445	20.735,73	500	21.127,69
Collina	136	1.382,92	576	—	499	279	5	879	4.696,63	1.015	6.079,55
CONDUZIONE A COLONIA PARZIARIA APPODERATA	4.055	33.084,08	22.925	—	21.447	6.133	246	129	398,51	4.184	33.482,62
Montagna	294	2.414,57	1.391	—	1.741	398	67	22	85,42	316	2.499,99
Collina	3.761	30.669,51	21.534	—	19.706	5.735	179	107	313,12	3.868	30.982,63
ALTRA FORMA DI CONDUZIONE	86	210,75	78	—	240	35	13	627	918,52	713	1.129,27
Montagna	18	57,66	6	—	92	3	11	57	129,05	75	186,71
Collina	68	153,09	72	—	148	32	2	570	789,47	638	942,56
TOTALE	15.451	73.969,18	40.880	—	55.514	15.498	3.517	8.054	35.480,83	23.505	109.450,71
MONTAGNA	3.739	16.312,60	5.603	—	16.157	2.597	2.299	2.685	24.428,97	6.424	40.741,57
COLLINA	11.712	57.656,58	35.277	—	39.357	12.901	1.218	5.369	11.051,86	17.081	68.708,44



TAVOLE ANALITICHE

TAV. 6 — Aziende per classe di superficie e titolo di possesso dei terreni

Superficie in ettari
A - TOTALE

CLASSI DI SUPERFICIE DELLE AZIENDE ELLE Ettari	SOLO PROPRIETÀ		SOLO AFFITTO		SOLO ALTRI TITOLI		PARTE IN PROPRIETÀ E PARTE IN AFFITTO			PARTE IN PROPRIETÀ E PARTE AD ALTRI TITOLI				
	Aziende	Superficie	Aziende	Superficie	Aziende	Superficie	Aziende	Superficie			Aziende	Superficie		
								proprietà	affitto	Totale		proprietà	altri titoli	Totale
Fino a 0,10	220	18,57	90	7,28	1	0,10	2	0,07	0,07	0,14	—	—	—	—
0,11 - 0,20	483	81,33	99	15,97	7	1,18	16	1,44	1,31	2,75	3	0,29	0,24	0,53
0,21 - 0,30	540	145,58	55	14,03	10	2,67	32	4,99	3,78	8,77	4	0,60	0,49	1,09
0,31 - 0,40	616	229,27	40	15,14	9	3,57	42	8,36	6,98	15,34	5	0,86	0,99	1,85
0,41 - 0,50	645	309,80	43	20,81	12	5,77	56	14,84	11,24	26,08	8	2,26	1,74	4,00
0,51 - 0,75	1.042	664,84	64	40,30	19	12,33	126	45,68	34,79	80,47	23	7,49	6,82	14,31
0,76 - 1,00	1.600	1.467,01	55	51,36	20	18,15	140	69,00	55,54	124,54	64	33,36	24,16	57,52
1,01 - 1,50	1.951	2.569,89	59	75,85	29	37,76	258	202,23	134,12	336,35	134	93,49	87,22	180,71
1,51 - 2,00	1.871	3.446,12	53	98,56	14	25,74	269	295,86	179,52	475,38	137	125,74	123,62	249,36
2,01 - 2,50	1.183	2.750,38	24	55,74	14	31,69	213	303,40	187,12	490,52	95	118,64	102,19	220,83
2,51 - 3,00	1.359	3.887,24	29	83,73	7	19,17	214	374,58	223,02	597,60	111	203,04	112,91	315,95
3,01 - 3,50	810	2.704,19	10	33,10	10	34,03	144	319,55	153,93	473,48	67	126,61	97,21	223,82
3,51 - 4,00	943	3.644,55	16	61,42	8	30,53	143	344,57	198,26	542,83	67	172,37	85,68	258,05
4,01 - 4,50	499	2.165,10	11	48,97	5	21,15	124	363,69	168,82	532,51	52	135,65	89,52	225,17
4,51 - 5,00	752	3.675,10	9	43,31	9	44,79	91	261,01	176,55	437,56	43	135,95	73,12	209,07
5,01 - 7,50	1.875	11.619,78	18	109,21	17	104,10	285	1.169,97	567,66	1.737,63	97	375,74	216,77	592,51
7,51 - 10,00	1.073	9.463,17	19	172,61	10	88,76	136	776,64	396,14	1.172,78	30	189,08	65,92	255,00
10,01 - 12,50	545	6.186,51	9	101,52	2	24,45	41	314,19	145,05	459,24	9	54,19	44,37	98,56
12,51 - 15,00	409	5.679,66	3	42,70	4	55,57	23	238,92	83,27	322,19	12	70,85	94,72	165,57
15,01 - 20,00	366	6.316,12	11	190,63	4	69,96	15	173,62	85,26	258,88	12	125,39	87,98	213,37
20,01 - 25,00	108	2.409,52	5	111,50	—	—	6	75,06	63,63	138,69	3	30,35	35,80	66,15
25,01 - 30,00	44	1.204,11	1	29,05	—	—	2	31,94	20,00	51,94	2	36,00	17,80	53,80
30,01 - 40,00	35	1.216,89	—	—	—	—	3	62,10	39,58	101,68	1	18,00	22,00	40,00
40,01 - 50,00	7	312,83	—	—	1	42,00	—	—	—	—	—	—	—	—
50,01 - 75,00	8	484,98	1	62,00	—	—	—	—	—	—	1	25,00	30,00	55,00
75,01 - 100,00	4	352,67	—	—	—	—	—	—	—	—	—	—	—	—
100,01 - 150,00	3	383,66	—	—	—	—	—	—	—	—	—	—	—	—
150,01 - 200,00	3	514,02	—	—	—	—	—	—	—	—	—	—	—	—
200,01 - 250,00	1	228,89	—	—	—	—	1	212,53	7,78	220,31	—	—	—	—
250,01 - 500,00	3	1.172,26	—	—	—	—	—	—	—	—	—	—	—	—
500,01 - 1.000,00	6	4.756,57	—	—	—	—	—	—	—	—	—	—	—	—
1.000,01 - 2.500,00	7	9.267,58	—	—	—	—	—	—	—	—	—	—	—	—
oltre 2.500	1	4.788,00	—	—	—	—	—	—	—	—	—	—	—	—
TOTALE	19.012	94.116,19	724	1.484,79	212	673,47	2.382	5.664,24	2.943,42	8.607,66	980	2.080,95	1.421,27	3.502,22

CLASSI DI SUPERFICIE DELLE AZIENDE ELLE Ettari	PARTE IN AFFITTO E PARTE AD ALTRI TITOLI			PARTE IN PROPRIETÀ, PARTE IN AFFITTO E PARTE AD ALTRI TITOLI				T O T A L E						
	Aziende	Superficie			Aziende	Superficie				Aziende	Superficie			
		affitto	altri titoli	Totale		proprietà	affitto	altri titoli	Totale		proprietà	affitto	altri titoli	Totale
Fino a 0,10	—	—	—	—	—	—	—	—	—	313	18,64	7,35	0,10	26,09
0,11 - 0,20	—	—	—	—	—	—	—	—	—	608	83,06	17,28	1,42	101,76
0,21 - 0,30	—	—	—	—	—	—	—	—	—	641	151,17	17,81	3,16	172,14
0,31 - 0,40	—	—	—	—	—	—	—	—	—	712	238,49	22,12	4,56	265,17
0,41 - 0,50	—	—	—	—	—	—	—	—	—	764	326,90	32,05	7,51	366,46
0,51 - 0,75	1	0,36	0,27	0,63	2	0,41	0,18	0,65	1,24	1.277	718,42	75,63	20,07	814,12
0,76 - 1,00	—	—	—	—	1	0,54	0,22	0,24	1,00	1.880	1.569,91	107,12	42,55	1.719,58
1,01 - 1,50	1	0,70	0,40	1,10	4	1,66	1,22	2,52	5,40	2.436	2.867,27	211,89	127,90	3.207,06
1,51 - 2,00	1	1,30	0,53	1,83	12	9,10	4,65	7,53	21,28	2.357	3.876,82	284,03	157,42	4.318,27
2,01 - 2,50	—	—	—	—	17	13,57	11,02	14,79	39,38	1.546	3.185,99	253,88	148,67	3.588,54
2,51 - 3,00	1	0,20	2,60	2,80	9	8,85	5,24	10,27	24,36	1.730	4.473,71	312,19	144,95	4.930,85
3,01 - 3,50	—	—	—	—	17	30,12	10,15	16,54	56,81	1.058	3.180,47	197,18	147,78	3.525,43
3,51 - 4,00	3	2,83	8,63	11,46	14	24,75	10,80	16,87	52,42	1.194	4.186,24	273,31	141,71	4.601,26
4,01 - 4,50	—	—	—	—	15	32,95	12,83	18,09	63,87	706	2.697,39	230,62	128,76	3.056,77
4,51 - 5,00	—	—	—	—	14	36,62	11,28	19,02	66,92	918	4.108,68	231,14	136,93	4.476,75
5,01 - 7,50	—	—	—	—	45	130,78	71,23	69,35	271,36	2.337	13.296,27	748,10	390,22	14.434,59
7,51 - 10,00	1	7,50	2,00	9,50	12	60,34	24,81	21,69	106,84	1.281	10.489,23	601,06	178,37	11.268,66
10,01 - 12,50	—	—	—	—	12	65,35	23,19	44,70	133,24	618	6.620,24	269,76	113,52	7.003,52
12,51 - 15,00	1	0,25	14,00	14,25	7	44,17	29,29	19,84	93,30	459	6.033,60	155,51	184,13	6.373,24
15,01 - 20,00	—	—	—	—	2	10,25	13,00	10,31	33,56	410	6.625,38	288,89	168,25	7.082,52
20,01 - 25,00	—	—	—	—	1	11,70	3,40	5,50	20,60	123	2.526,63	178,53	41,30	2.746,46
25,01 - 30,00	—	—	—	—	—	—	—	—	—	49	1.272,05	49,05	17,80	1.338,90
30,01 - 40,00	—	—	—	—	1	16,00	0,53	16,00	32,53	40	1.312,99	40,11	38,00	1.391,10
40,01 - 50,00	—	—	—	—	—	—	—	—	—	8	312,83	—	42,00	354,83
50,01 - 75,00	—	—	—	—	—	—	—	—	—	10	509,98	62,00	30,00	601,98
75,01 - 100,00	—	—	—	—	—	—	—	—	—	4	352,67	—	—	352,67
100,01 - 150,00	—	—	—	—	—	—	—	—	—	3	383,66	—	—	383,66
150,01 - 200,00	—	—	—	—	—	—	—	—	—	3	514,02	—	—	514,02
200,01 - 250,00	—	—	—	—	—	—	—	—	—	2	441,42	7,78	—	449,20
250,01 - 500,00	—	—	—	—	—	—	—	—	—	3	1.172,26	—	—	1.172,26
500,01 - 1.000,00	—	—	—	—	—	—	—	—	—	6	4.756,57	—	—	4.756,57
1.000,01 - 2.500,00	—	—	—	—	—	—	—	—	—	7	9.267,58	—	—	9.267,58
oltre 2.500	—	—	—	—	—	—	—	—	—	1	4.788,00	—	—	4.788,00
TOTALE	9	13,14	28,43	41,57	185	497,16	233,04	293,91	1.024,11	23.504	102.358,54	4.674,39	2.417,08	109.450,01

Seque TAV. 6 — Aziende per classe di superficie e titolo di possesso dei terreni

Superficie in ettari

B - PER FORMA DI CONDUZIONE

CLASSI DI SUPERFICIE DELLE AZIENDE <i>Ettari</i>	T O T A L E				SOLO PROPRIETÀ		SOLO AFFITTO		PARTE IN PROPRIETÀ E PARTE IN AFFITTO				
	Aziende	Superficie			Aziende	Superficie	Aziende	Superficie	Aziende	Superficie			
		proprietà	affitto	altri titoli						Totale	proprietà	affitto	Totale
CONDUZIONE DIRETTA DEL COLTIVATORE													
Fino a 0,10	290	16,78	7,19	0,10	24,07	199	16,71	88	7,12	2	0,07	0,07	0,14
0,11 - 0,20	549	73,38	17,28	0,90	91,56	427	71,65	99	15,97	16	1,44	1,31	2,75
0,21 - 0,30	554	128,17	17,64	2,86	148,67	456	122,96	55	14,03	30	4,61	3,61	8,22
0,31 - 0,40	608	201,60	21,72	3,19	226,51	517	192,58	39	14,74	42	8,36	6,98	15,34
0,41 - 0,50	642	269,10	31,55	7,06	307,71	526	252,55	42	20,31	56	14,84	11,24	26,08
0,51 - 0,75	1.059	585,94	74,06	15,32	675,32	835	533,16	62	39,03	125	45,38	34,49	79,87
0,76 - 1,00	1.532	1.262,53	104,03	32,89	1.399,45	1.273	1.165,71	53	49,64	136	66,78	54,17	120,95
1,01 - 1,50	2.026	2.341,39	208,80	113,00	2.663,19	1.566	2.059,50	59	75,85	252	196,92	131,03	327,95
1,51 - 2,00	1.919	3.100,15	274,66	137,39	3.512,20	1.460	2.689,18	52	96,56	258	283,66	172,15	455,81
2,01 - 2,50	1.252	2.523,56	247,96	132,10	2.903,62	902	2.095,04	24	55,74	208	298,11	181,20	479,31
2,51 - 3,00	1.362	3.455,64	288,79	135,51	3.879,94	1.011	2.893,02	22	63,23	211	368,69	220,32	589,01
3,01 - 3,50	795	2.331,03	188,51	126,43	2.645,97	564	1.882,18	9	29,60	138	304,92	148,76	453,68
3,51 - 4,00	874	2.936,36	255,84	119,39	3.361,59	644	2.485,38	14	53,42	135	323,90	188,94	512,84
4,01 - 4,50	509	1.854,56	221,97	115,87	2.202,40	315	1.366,28	10	44,47	116	333,68	164,67	498,35
4,51 - 5,00	656	2.872,18	207,68	114,74	3.194,60	503	2.456,14	6	28,91	86	246,07	167,49	413,56
5,01 - 7,50	1.438	7.763,71	690,00	345,40	8.799,11	1.005	6.161,66	14	84,01	268	1.100,68	534,76	1.635,44
7,51 - 10,00	595	4.597,74	470,55	104,21	5.172,50	427	3.717,10	7	65,76	118	643,68	372,48	1.016,16
10,01 - 12,50	189	1.816,95	203,22	89,07	2.109,24	129	1.442,10	4	44,89	35	255,31	135,14	390,45
12,51 - 15,00	120	1.408,92	117,62	130,29	1.656,83	82	1.134,62	1	15,00	18	176,93	73,33	250,26
15,01 - 20,00	78	1.083,65	170,23	87,29	1.341,17	51	879,04	5	86,13	10	97,97	71,10	169,07
20,01 - 25,00	22	393,87	66,53	35,50	495,90	13	294,86	1	21,50	5	72,06	41,63	113,69
25,01 - 30,00	7	149,65	20,00	17,80	187,45	3	81,71	—	—	2	31,94	20,00	51,94
30,01 - 40,00	13	364,08	40,11	38,00	442,19	8	267,98	—	—	3	62,10	39,58	101,68
40,01 - 50,00	—	—	—	—	—	—	—	—	—	—	—	—	—
50,01 - 75,00	3	97,69	62,00	30,00	189,69	1	72,69	1	62,00	—	—	—	—
75,01 - 100,00	—	—	—	—	—	—	—	—	—	—	—	—	—
100,01 - 150,00	—	—	—	—	—	—	—	—	—	—	—	—	—
150,01 - 200,00	—	—	—	—	—	—	—	—	—	—	—	—	—
200,01 - 250,00	—	—	—	—	—	—	—	—	—	—	—	—	—
250,01 - 500,00	—	—	—	—	—	—	—	—	—	—	—	—	—
500,01 - 1.000,00	—	—	—	—	—	—	—	—	—	—	—	—	—
1.000,01 - 2.500,00	—	—	—	—	—	—	—	—	—	—	—	—	—
oltre 2.500	—	—	—	—	—	—	—	—	—	—	—	—	—
TOTALE	17.092	41.688,63	4.007,94	1.934,31	47.630,83	12.917	34.333,80	667	987,91	2.270	4.938,10	2.774,45	7.712,55

CONDUZIONE CON SALARIATI E/O COMPARTICIPANTI

Fino a 0,10	13	0,89	0,16	—	1,05	11	0,89	2	0,16	—	—	—	—
0,11 - 0,20	30	4,66	—	0,52	5,18	27	4,66	—	—	—	—	—	—
0,21 - 0,30	52	13,56	0,17	—	13,73	50	13,18	—	—	2	0,38	0,17	0,55
0,31 - 0,40	59	20,11	—	1,37	21,48	55	19,91	—	—	—	—	—	—
0,41 - 0,50	71	32,97	0,50	0,45	33,92	68	32,42	1	0,50	—	—	—	—
0,51 - 0,75	129	77,77	1,00	3,60	82,37	121	77,07	1	0,70	1	0,30	0,30	0,60
0,76 - 1,00	179	156,45	1,97	4,44	162,86	168	153,02	1	0,80	3	1,42	1,17	2,59
1,01 - 1,50	176	219,36	2,25	10,35	231,96	157	206,07	—	—	5	4,81	2,25	7,06
1,51 - 2,00	176	301,21	6,39	10,86	318,46	160	290,28	—	—	8	7,50	6,39	13,89
2,01 - 2,50	86	186,16	5,12	5,10	196,38	79	180,77	—	—	4	3,59	5,12	8,71
2,51 - 3,00	82	223,09	5,30	1,92	230,31	75	210,74	1	2,90	2	3,19	2,40	5,59
3,01 - 3,50	66	207,29	3,87	6,70	217,86	58	190,86	—	—	4	9,33	3,87	13,20
3,51 - 4,00	69	256,35	3,00	6,86	266,21	62	238,81	—	—	1	1,00	3,00	4,00
4,01 - 4,50	29	122,80	2,15	0,43	125,38	24	103,79	—	—	4	15,01	2,15	17,16
4,51 - 5,00	34	156,73	4,70	4,99	166,42	32	156,73	1	4,70	—	—	—	—
5,01 - 7,50	76	425,57	18,22	13,12	456,91	69	414,70	1	7,00	3	5,72	11,22	16,94
7,51 - 10,00	45	376,13	13,60	9,80	399,53	41	363,88	1	8,00	2	12,25	5,60	17,85
10,01 - 12,50	21	236,76	2,00	—	238,76	20	227,51	—	—	1	9,25	2,00	11,25
12,51 - 15,00	19	252,77	—	10,57	263,34	18	248,72	—	—	—	—	—	—
15,01 - 20,00	30	476,53	35,71	10,00	522,24	26	447,63	2	35,00	1	18,90	0,71	19,61
20,01 - 25,00	11	239,84	—	5,80	245,64	10	224,74	—	—	—	—	—	—
25,01 - 30,00	7	170,88	29,05	—	199,93	6	170,88	1	29,05	—	—	—	—
30,01 - 40,00	12	426,24	—	—	426,24	12	426,24	—	—	—	—	—	—
40,01 - 50,00	8	312,83	—	42,00	354,83	7	312,83	—	—	—	—	—	—
50,01 - 75,00	6	342,29	—	—	342,29	6	342,29	—	—	—	—	—	—
75,01 - 100,00	4	352,67	—	—	352,67	4	352,67	—	—	—	—	—	—
100,01 - 150,00	3	383,66	—	—	383,66	3	383,66	—	—	—	—	—	—
150,01 - 200,00	3	514,02	—	—	514,02	3	514,02	—	—	—	—	—	—
200,01 - 250,00	2	441,42	7,78	—	449,20	1	228,89	—	—	1	212,53	7,78	220,31
250,01 - 500,00	3	1.172,26	—	—	1.172,26	3	1.172,26	—	—	—	—	—	—
500,01 - 1.000,00	6	4.756,57	—	—	4.756,57	6	4.756,57	—	—	—	—	—	—
1.000,01 - 2.500,00	7	9.267,58	—	—	9.267,58	7	9.267,58	—	—	—	—	—	—
oltre 2.500	1	4.788,00	—	—	4.788,00	1	4.788,00	—	—	—	—	—	—
TOTALE	1.515	26.915,42	142,94	148,88	27.207,24	1.390	26.522,27	12	88,81	42	305,18	54,13	359,31

Segue Tav. 6 — Aziende per classe di superficie e titolo di possesso dei terreni

Superficie in ettari

Segue B — PER FORMA DI CONDUZIONE

CLASSI DI SUPERFICIE DELLE AZIENDE Delle Aziende Ettari	T O T A L E				S O L O P R O P R I E T À		S O L O A F F I T T O		P A R T E I N P R O P R I E T À E P A R T E I N A F F I T T O				
	Aziende	Superficie			Aziende	Superficie	Aziende	Superficie	Aziende	Superficie			
		proprietà	affitto	altri titoli						Totale	proprietà	affitto	Totale
CONDUZIONE A COLONIA PARZIARIA APPODERATA													
Fino a 0,10	—	—	—	—	—	—	—	—	—	—	—	—	
0,11 - 0,20	—	—	—	—	—	—	—	—	—	—	—	—	
0,21 - 0,30	—	—	—	—	—	—	—	—	—	—	—	—	
0,31 - 0,40	—	—	—	—	—	—	—	—	—	—	—	—	
0,41 - 0,50	—	—	—	—	—	—	—	—	—	—	—	—	
0,51 - 0,75	—	—	—	—	—	—	—	—	—	—	—	—	
0,76 - 1,00	46	43,78	0,20	0,25	44,23	44	42,43	—	—	1	0,80	0,20	1,00
1,01 - 1,50	126	170,75	—	1,40	172,15	125	170,75	—	—	—	—	—	—
1,51 - 2,00	185	340,85	2,28	2,67	345,80	180	336,15	1	2,00	2	3,40	0,28	3,68
2,01 - 2,50	168	382,32	0,80	11,47	394,59	162	380,62	—	—	1	1,70	0,80	2,50
2,51 - 3,00	251	697,43	18,10	5,82	721,35	240	689,35	6	17,60	1	2,70	0,30	3,00
3,01 - 3,50	183	598,81	4,80	11,55	615,16	175	587,81	1	3,50	2	5,30	1,30	6,60
3,51 - 4,00	242	909,76	14,47	15,46	939,69	228	886,59	2	8,00	7	19,67	6,32	25,99
4,01 - 4,50	158	671,61	6,50	8,26	686,37	151	656,61	1	4,50	4	15,00	2,00	17,00
4,51 - 5,00	222	1.049,77	18,76	17,20	1.085,73	211	1.032,23	2	9,70	5	14,94	9,06	24,00
5,01 - 7,50	809	5.020,14	39,88	31,70	5.091,72	787	4.956,57	3	18,20	14	63,57	21,68	85,25
7,51 - 10,00	631	5.428,24	116,91	64,36	5.609,51	595	5.295,07	11	98,85	16	120,71	18,06	138,77
10,01 - 12,50	403	4.508,06	64,54	24,45	4.597,05	391	4.458,43	5	56,63	5	49,63	7,91	57,54
12,51 - 15,00	317	4.329,89	37,89	43,27	4.411,05	306	4.254,30	2	27,70	5	61,99	9,94	71,93
15,01 - 20,00	302	5.065,20	82,95	70,96	5.219,11	289	4.989,45	4	69,50	4	56,75	13,45	70,20
20,01 - 25,00	90	1.892,92	112,00	—	2.004,92	85	1.889,92	4	90,00	1	3,00	22,00	25,00
25,01 - 30,00	35	951,52	—	—	951,52	35	951,52	—	—	—	—	—	—
30,01 - 40,00	15	522,67	—	—	522,67	15	522,67	—	—	—	—	—	—
40,01 - 50,00	—	—	—	—	—	—	—	—	—	—	—	—	—
50,01 - 75,00	1	70,00	—	—	70,00	1	70,00	—	—	—	—	—	—
75,01 - 100,00	—	—	—	—	—	—	—	—	—	—	—	—	—
100,01 - 150,00	—	—	—	—	—	—	—	—	—	—	—	—	—
150,01 - 200,00	—	—	—	—	—	—	—	—	—	—	—	—	—
200,01 - 250,00	—	—	—	—	—	—	—	—	—	—	—	—	—
250,01 - 500,00	—	—	—	—	—	—	—	—	—	—	—	—	—
500,01 - 1.000,00	—	—	—	—	—	—	—	—	—	—	—	—	—
1.000,01 - 2.500,00	—	—	—	—	—	—	—	—	—	—	—	—	—
oltre 2.500	—	—	—	—	—	—	—	—	—	—	—	—	—
TOTALE	4.184	32.653,72	520,08	308,82	33.482,62	4.020	32.170,47	42	406,18	68	419,16	113,30	532,46

ALTRA FORMA DI CONDUZIONE

Fino a 0,10	10	0,97	—	—	0,97	10	0,97	—	—	—	—	—	—
0,11 - 0,20	29	5,02	—	—	5,02	29	5,02	—	—	—	—	—	—
0,21 - 0,30	35	9,44	—	0,30	9,74	34	9,44	—	—	—	—	—	—
0,31 - 0,40	45	16,78	0,40	—	17,18	44	16,78	1	0,40	—	—	—	—
0,41 - 0,50	51	24,83	—	—	24,83	51	24,83	—	—	—	—	—	—
0,51 - 0,75	89	54,71	0,57	1,15	56,43	86	54,61	1	0,57	—	—	—	—
0,76 - 1,00	123	107,15	0,92	4,97	113,04	115	105,85	1	0,92	—	—	—	—
1,01 - 1,50	108	135,77	0,84	3,15	139,76	103	133,57	—	—	1	0,50	0,84	1,34
1,51 - 2,00	77	134,61	0,70	6,50	141,81	71	130,51	—	—	1	1,30	0,70	2,00
2,01 - 2,50	40	93,95	—	—	93,95	40	93,95	—	—	—	—	—	—
2,51 - 3,00	35	97,55	—	1,70	99,25	33	94,13	—	—	—	—	—	—
3,01 - 3,50	14	43,34	—	3,10	46,44	13	43,34	—	—	—	—	—	—
3,51 - 4,00	9	33,77	—	—	33,77	9	33,77	—	—	—	—	—	—
4,01 - 4,50	10	38,42	—	4,20	42,62	9	38,42	—	—	—	—	—	—
4,51 - 5,00	6	30,00	—	—	30,00	6	30,00	—	—	—	—	—	—
5,01 - 7,50	14	86,85	—	—	86,85	14	86,85	—	—	—	—	—	—
7,51 - 10,00	10	87,12	—	—	87,12	10	87,12	—	—	—	—	—	—
10,01 - 12,50	5	58,47	—	—	58,47	5	58,47	—	—	—	—	—	—
12,51 - 15,00	3	42,02	—	—	42,02	3	42,02	—	—	—	—	—	—
15,01 - 20,00	—	—	—	—	—	—	—	—	—	—	—	—	—
20,01 - 25,00	—	—	—	—	—	—	—	—	—	—	—	—	—
25,01 - 30,00	—	—	—	—	—	—	—	—	—	—	—	—	—
30,01 - 40,00	—	—	—	—	—	—	—	—	—	—	—	—	—
40,01 - 50,00	—	—	—	—	—	—	—	—	—	—	—	—	—
50,01 - 75,00	—	—	—	—	—	—	—	—	—	—	—	—	—
75,01 - 100,00	—	—	—	—	—	—	—	—	—	—	—	—	—
100,01 - 150,00	—	—	—	—	—	—	—	—	—	—	—	—	—
150,01 - 200,00	—	—	—	—	—	—	—	—	—	—	—	—	—
200,01 - 250,00	—	—	—	—	—	—	—	—	—	—	—	—	—
250,01 - 500,00	—	—	—	—	—	—	—	—	—	—	—	—	—
500,01 - 1.000,00	—	—	—	—	—	—	—	—	—	—	—	—	—
1.000,01 - 2.500,00	—	—	—	—	—	—	—	—	—	—	—	—	—
oltre 2.500	—	—	—	—	—	—	—	—	—	—	—	—	—
TOTALE	713	1.100,77	3,43	25,07	1.129,27	685	1.089,65	3	1,89	2	1,80	1,54	3,34

Segue Tav. 6 — Aziende per classe di superficie e titolo di possesso dei terreni

Superficie in ettari

C — PER ZONA ALTIMETRICA

CLASSI DI SUPERFICIE DELLE AZIENDE Ettari	T O T A L E				SOLO PROPRIETÀ		SOLO AFFITTO		PARTE IN PROPRIETÀ E PARTE IN AFFITTO				
	Aziende	Superficie			Aziende	Superficie	Aziende	Superficie	Aziende	Superficie			
		proprietà	affitto	altri titoli						Totale	proprietà	affitto	Totale
M O N T A G N A													
Fino a 0,10	133	4,66	5,94	0,10	10,70	58	4,59	72	5,87	2	0,07	0,07	0,14
0,11 - 0,20	212	23,18	10,52	1,04	34,74	132	21,83	61	9,54	12	1,06	0,98	2,04
0,21 - 0,30	192	39,84	9,28	1,63	50,75	134	35,57	27	6,81	23	3,82	2,47	6,29
0,31 - 0,40	185	53,65	11,00	3,36	68,01	127	46,78	19	7,01	28	6,01	3,99	10,00
0,41 - 0,50	187	73,78	10,43	4,39	88,60	134	63,50	11	5,34	29	8,22	5,09	13,31
0,51 - 0,75	334	166,39	32,30	13,55	212,24	209	133,39	24	14,89	68	26,12	17,02	43,14
0,76 - 1,00	452	358,24	30,83	22,34	411,41	331	303,75	11	9,92	56	28,55	20,69	49,24
1,01 - 1,50	676	719,87	67,36	99,01	886,24	429	561,64	14	17,71	98	76,43	48,78	125,21
1,51 - 2,00	660	980,52	93,82	129,95	1.204,29	402	741,48	10	18,11	111	123,87	72,66	196,53
2,01 - 2,50	462	868,31	98,70	105,85	1.072,86	274	636,22	9	20,60	84	122,81	71,79	194,60
2,51 - 3,00	560	1.400,60	97,45	102,05	1.600,10	378	1.089,62	4	11,61	79	135,93	83,31	219,24
3,01 - 3,50	309	846,50	81,03	96,80	1.024,33	184	611,46	6	19,40	53	116,45	56,29	172,74
3,51 - 4,00	353	1.170,11	96,20	99,44	1.365,75	228	887,88	7	26,66	49	122,30	63,40	185,70
4,01 - 4,50	195	699,51	59,92	81,22	840,65	107	462,39	1	4,10	41	122,95	52,30	175,25
4,51 - 5,00	276	1.212,40	74,66	66,91	1.353,97	207	1.019,93	3	14,21	30	88,28	55,61	143,89
5,01 - 7,50	647	3.427,46	311,90	254,20	3.993,56	419	2.600,52	5	31,14	118	483,68	239,98	723,66
7,51 - 10,00	295	2.301,96	192,72	75,96	2.570,64	213	1.862,89	—	—	52	264,25	183,98	448,23
10,01 - 12,50	103	999,02	87,74	63,45	1.150,21	71	796,76	—	—	20	148,38	70,63	219,01
12,51 - 15,00	62	744,29	63,93	59,19	867,41	42	584,74	1	15,00	9	93,73	32,93	126,66
15,01 - 20,00	62	907,95	65,21	109,96	1.083,12	43	753,54	1	15,42	6	63,97	36,79	100,76
20,01 - 25,00	19	372,83	33,83	30,00	436,66	13	301,12	—	—	4	56,46	33,83	90,29
25,01 - 30,00	8	196,32	12,00	14,00	222,32	6	168,99	—	—	1	13,33	12,00	25,33
30,01 - 40,00	14	459,39	9,53	38,00	506,92	10	365,79	—	—	2	59,60	9,00	68,60
40,01 - 50,00	3	93,00	—	42,00	135,00	2	93,00	—	—	—	—	—	—
50,01 - 75,00	5	271,01	—	30,00	301,01	4	246,01	—	—	—	—	—	—
75,01 - 100,00	1	83,78	—	—	83,78	1	83,78	—	—	—	—	—	—
100,01 - 150,00	2	251,50	—	—	251,50	2	251,50	—	—	—	—	—	—
150,01 - 200,00	—	—	—	—	—	—	—	—	—	—	—	—	—
200,01 - 250,00	1	228,89	—	—	228,89	1	228,89	—	—	—	—	—	—
250,01 - 500,00	2	823,76	—	—	823,76	2	823,76	—	—	—	—	—	—
500,01 - 1.000,00	5	3.806,57	—	—	3.806,57	5	3.806,57	—	—	—	—	—	—
1.000,01 - 2.500,00	7	9.267,58	—	—	9.267,58	7	9.267,58	—	—	—	—	—	—
oltre 2.500	1	4.788,00	—	—	4.788,00	1	4.788,00	—	—	—	—	—	—
TOTALE	6.423	37.640,87	1.556,30	1.544,40	40.741,57	4.176	33.643,47	286	253,34	975	2.166,27	1.173,59	3.339,86

C O L L I N A

Fino a 0,10	180	13,98	1,41	—	15,39	162	13,98	18	1,41	—	—	—	—
0,11 - 0,20	396	59,88	6,76	0,38	67,02	351	59,50	38	6,43	4	0,38	0,33	0,71
0,21 - 0,30	445	111,33	8,53	1,53	121,39	406	110,01	28	7,22	9	1,17	1,31	2,48
0,31 - 0,40	527	184,84	11,12	1,20	197,16	489	182,49	21	8,13	14	2,35	2,99	5,34
0,41 - 0,50	577	253,12	21,62	3,12	277,86	511	246,30	32	15,47	27	6,62	6,15	12,77
0,51 - 0,75	943	552,03	43,33	6,52	601,88	833	531,45	40	25,41	58	19,56	17,77	37,33
0,76 - 1,00	1.428	1.211,67	76,29	20,21	1.308,17	1.269	1.163,26	44	41,44	84	40,45	34,85	75,30
1,01 - 1,50	1.760	2.147,40	144,53	28,89	2.320,82	1.522	2.008,25	45	58,14	160	125,80	85,34	211,14
1,51 - 2,00	1.697	2.896,30	190,21	27,47	3.113,98	1.469	2.704,64	43	80,45	158	171,99	106,86	278,85
2,01 - 2,50	1.084	2.317,68	155,18	42,82	2.515,68	909	2.114,16	15	35,14	129	180,59	115,33	295,92
2,51 - 3,00	1.170	3.073,11	214,74	42,90	3.330,75	981	2.797,62	25	72,12	135	238,65	139,71	378,36
3,01 - 3,50	749	2.333,97	116,15	50,98	2.501,10	626	2.092,73	4	13,70	91	203,10	97,64	300,74
3,51 - 4,00	841	3.016,13	177,11	42,27	3.235,51	715	2.756,67	9	34,76	94	222,27	134,86	357,13
4,01 - 4,50	511	1.997,88	170,70	47,54	2.216,12	392	1.702,71	10	44,87	83	240,74	116,52	357,26
4,51 - 5,00	642	2.896,28	156,48	70,02	3.122,78	545	2.655,17	6	29,10	61	172,73	120,94	293,67
5,01 - 7,50	1.690	9.868,81	436,20	136,02	10.441,03	1.456	9.019,26	13	78,07	167	686,29	327,68	1.013,97
7,51 - 10,00	986	8.187,27	408,34	102,41	8.698,02	860	7.600,28	19	172,61	84	512,39	212,16	724,55
10,01 - 12,50	515	5.621,22	182,02	50,07	5.853,31	474	5.389,75	9	101,52	21	165,81	74,42	240,23
12,51 - 15,00	397	5.289,31	91,58	124,94	5.505,83	367	5.094,92	2	27,70	14	145,19	50,34	195,53
15,01 - 20,00	348	5.717,43	223,68	58,29	5.999,40	323	5.562,58	10	175,21	9	109,65	48,47	158,12
20,01 - 25,00	104	2.153,80	144,70	11,30	2.309,80	95	2.108,40	5	111,50	2	18,60	29,80	48,40
25,01 - 30,00	41	1.075,73	37,05	3,80	1.116,58	38	1.035,12	1	29,05	1	18,61	8,00	26,61
30,01 - 40,00	26	853,60	30,58	—	884,18	25	851,10	—	—	1	2,50	30,58	33,08
40,01 - 50,00	5	219,83	—	—	219,83	5	219,83	—	—	—	—	—	—
50,01 - 75,00	5	238,97	62,00	—	300,97	4	238,97	1	62,00	—	—	—	—
75,01 - 100,00	3	268,89	—	—	268,89	3	268,89	—	—	—	—	—	—
100,01 - 150,00	1	132,16	—	—	132,16	1	132,16	—	—	—	—	—	—
150,01 - 200,00	3	514,02	—	—	514,02	3	514,02	—	—	—	—	—	—
200,01 - 250,00	1	212,53	7,78	—	220,31	—	—	—	—	1	212,53	7,78	220,31
250,01 - 500,00	1	348,50	—	—	348,50	1	348,50	—	—	—	—	—	—
500,01 - 1.000,00	1	950,00	—	—	950,00	1	950,00	—	—	—	—	—	—
1.000,01 - 2.500,00	—	—	—	—	—	—	—	—	—	—	—	—	—
oltre 2.500	—	—	—	—	—	—	—	—	—	—	—	—	—
TOTALE	17.081	64.717,67	3.118,09	872,68	68.708,44	14.836	60.472,72	438	1.231,45	1.407	3.497,97	1.769,83	5.267,80

TAV. 7 — Aziende per classe di superficie

Superf.
A - T c

CLASSI DI SUPERFICIE DELLE AZIENDE <i>Ettari</i>	AZIENDE COSTI- TUIE DA UN UNICO CORPO		A Z I E N D E I C U I T E R R E N I S O N O															
			2		3		4		5		6		7		8		9	
	Aziende	Superficie	Aziende	Superficie	Aziende	Superficie	Aziende	Superficie	Aziende	Superficie	Aziende	Superficie	Aziende	Superficie	Aziende	Superficie	Aziende	Superficie
Fino a 0,10	280	23,07	27	2,42	4	0,40	2	0,20	—	—	—	—	—	—	—	—	—	—
0,11 - 0,20	422	69,74	140	23,69	37	6,70	7	1,28	2	0,35	—	—	—	—	—	—	—	—
0,21 - 0,30	336	89,79	198	53,12	66	18,10	26	7,02	9	2,41	2	0,51	4	1,19	—	—	—	—
0,31 - 0,40	321	120,24	211	78,27	89	33,10	53	19,32	20	7,44	11	4,07	5	1,95	2	0,78	—	—
0,41 - 0,50	291	139,58	219	104,48	135	65,58	58	27,59	36	17,33	10	4,71	10	4,83	5	2,36	—	—
0,51 - 0,75	423	268,37	302	190,87	236	150,86	139	90,32	89	56,52	42	26,59	20	13,32	13	8,42	3	2
0,76 - 1,00	517	474,02	390	354,48	357	324,08	227	206,63	167	153,78	82	76,01	53	48,48	34	31,81	22	20
1,01 - 1,50	466	606,28	426	557,51	416	545,80	327	427,36	243	318,97	187	248,22	108	146,96	89	120,14	49	65
1,51 - 2,00	379	696,78	367	671,63	339	624,26	300	546,19	222	406,51	206	372,15	139	254,20	111	200,97	63	115
2,01 - 2,50	236	552,28	196	451,79	222	516,49	188	438,68	164	377,91	101	234,87	99	227,47	83	190,92	42	96
2,51 - 3,00	251	715,84	225	638,31	205	581,06	175	496,15	161	461,56	155	440,57	106	300,93	100	285,08	57	163
3,01 - 3,50	153	513,45	124	413,44	136	454,39	102	339,51	82	272,33	75	249,22	46	152,86	66	219,85	45	150
3,51 - 4,00	170	654,20	143	552,17	132	505,14	102	392,37	106	408,40	103	400,12	68	261,35	58	223,83	44	170
4,01 - 4,50	98	423,68	78	337,23	72	313,83	60	260,43	53	230,41	59	255,60	42	181,03	31	134,39	22	91
4,51 - 5,00	149	727,68	102	496,52	85	414,98	92	447,44	63	308,32	56	270,55	56	271,30	50	243,36	34	161
5,01 - 7,50	498	3.116,24	284	1.758,14	222	1.356,45	197	1.217,98	142	880,08	143	875,73	107	642,84	111	680,92	52	311
7,51 - 10,00	407	3.627,87	177	1.569,66	109	962,57	95	834,80	66	567,96	53	460,41	46	400,98	39	333,05	23	191
10,01 - 12,50	292	3.322,96	100	1.144,71	42	478,14	25	280,04	20	223,82	13	144,81	14	158,60	16	178,14	8	9
12,51 - 15,00	244	3.404,86	52	717,13	41	573,51	19	262,26	16	215,16	12	164,39	8	113,55	4	53,20	3	4
15,01 - 20,00	254	4.370,34	55	958,56	24	414,45	10	174,37	7	118,10	3	50,97	3	51,20	1	15,20	5	8
20,01 - 25,00	78	1.752,83	14	305,97	5	106,69	2	42,40	3	67,00	4	87,43	2	44,08	1	24,80	—	—
25,01 - 30,00	30	822,98	7	194,73	6	159,04	1	25,80	1	26,00	1	26,95	—	—	1	29,40	—	—
30,01 - 40,00	19	666,53	7	241,27	2	67,50	1	37,84	2	71,63	—	—	—	—	1	32,00	—	—
40,01 - 50,00	3	136,50	1	42,00	1	43,00	—	—	—	—	—	—	—	—	—	—	1	—
50,01 - 75,00	5	304,51	1	72,69	1	66,46	—	—	—	—	—	—	—	—	—	—	—	—
75,01 - 100,00	—	—	—	—	2	163,78	—	—	—	—	—	—	—	—	1	96,00	—	—
100,01 - 150,00	—	—	—	—	—	—	—	—	—	—	—	—	1	116,22	—	—	—	—
150,01 - 200,00	3	514,02	—	—	—	—	—	—	—	—	—	—	—	—	—	—	—	—
200,01 - 250,00	—	—	—	—	—	—	—	—	1	228,89	—	—	1	220,31	—	—	—	—
250,01 - 500,00	—	—	1	415,00	1	408,76	—	—	—	—	—	—	—	—	—	—	—	—
500,01 - 1.000,00	—	—	2	1.789,00	—	—	—	—	1	829,66	—	—	—	—	—	—	—	—
1.000,01 - 2.500,00	1	1.224,43	—	—	1	1.351,03	—	—	3	3.118,71	—	—	—	—	—	—	—	—
oltre 2.500	—	—	—	—	—	—	—	—	—	—	—	—	—	—	—	—	—	—
TOTALE	6.326	29.339,07	3.849	14.134,79	2.988	10.706,15	2.208	6.575,98	1.679	9.369,25	1.318	4.393,88	938	3.613,65	817	3.104,62	473	1.8

frammentazione in corpi di terreno

ettari

L E

FRAMMENTATI IN CORPI																		TOTALE		
10		11 - 15			16 - 20			21 - 25			26 - 50			oltre 50			Aziende	Corpi	Superficie	
Superficie	Aziende	Corpi	Superficie	Aziende	Corpi	Superficie	Aziende	Corpi	Superficie	Aziende	Corpi	Superficie	Aziende	Corpi	Superficie					
---	---	---	---	---	---	---	---	---	---	---	---	---	---	---	---	---	313	354	26,09	
---	---	---	---	---	---	---	---	---	---	---	---	---	---	---	---	---	608	851	101,76	
---	---	---	---	---	---	---	---	---	---	---	---	---	---	---	---	---	641	1.119	172,14	
---	---	---	---	---	---	---	---	---	---	---	---	---	---	---	---	---	712	1.439	265,17	
---	---	---	---	---	---	---	---	---	---	---	---	---	---	---	---	---	764	1.716	366,46	
4	2,65	6	72	4,15	---	---	---	---	---	---	---	---	---	---	---	1.277	3.371	814,12		
15	14,37	12	151	11,27	4	73	4,00	---	---	---	---	---	---	---	---	1.880	5.818	1.719,58		
45	62,33	59	752	79,86	19	340	25,99	1	24	1,10	1	28	1,50	---	---	2.436	9.714	3.207,06		
82	152,15	113	1.432	211,65	30	535	55,48	3	73	6,00	3	108	5,30	---	---	2.357	11.072	4.318,27		
63	148,57	96	1.220	222,21	36	646	84,52	13	295	29,79	7	219	16,46	---	---	1.546	8.217	3.588,54		
74	213,65	155	2.019	444,61	40	725	114,24	15	346	42,48	10	357	29,96	1	60	3,00	1.730	10.053	4.930,85	
55	183,20	111	1.436	367,38	36	637	119,57	11	246	36,07	16	527	53,43	---	---	1.058	6.728	3.525,43		
74	284,65	111	1.438	427,61	52	933	201,92	12	277	46,11	19	587	72,68	---	---	1.194	7.719	4.601,26		
30	129,90	73	948	314,78	58	1.050	250,65	16	372	69,14	12	385	51,95	2	110	8,70	706	5.234	3.056,77	
37	182,77	85	1.122	415,65	61	1.103	297,42	21	473	102,82	27	878	132,07	---	---	918	6.671	4.476,75		
10	664,64	241	3.175	1.476,56	121	2.213	760,89	39	886	240,52	61	2.074	386,30	9	575	58,73	2.337	16.216	14.434,59	
45	391,81	88	1.143	756,8	61	1.114	536,41	24	564	208,79	38	1.292	331,71	10	658	87,14	1.281	8.178	11.268,66	
13	144,19	22	286	244,89	20	365	224,45	12	281	133,71	14	488	154,66	7	657	78,43	618	3.401	7.003,52	
11	148,94	13	168	175,29	10	177	136,41	9	212	125,61	10	358	138,16	7	669	102,88	459	2.508	6.373,24	
6	106,47	12	157	207,43	9	161	152,00	3	71	51,90	5	155	88,07	13	1.961	238,59	410	3.168	7.082,52	
3	67,01	4	50	93,36	2	32	44,21	1	21	24,00	2	69	44,83	2	334	41,85	123	726	2.746,46	
---	---	---	---	---	1	16	26,00	---	---	---	---	---	---	1	250	28,00	49	351	1.338,90	
---	---	---	---	---	3	58	99,98	---	---	---	3	106	101,82	2	462	72,53	40	687	1.391,10	
---	---	1	14	40,33	---	---	---	---	---	---	---	---	---	1	94	49,00	8	125	354,83	
1	50,67	---	---	---	---	---	---	---	---	---	---	---	---	2	450	107,65	10	470	601,98	
---	---	---	---	---	1	16	92,89	---	---	---	---	---	---	---	---	---	4	30	352,67	
---	---	---	---	---	1	20	132,16	---	---	---	---	---	---	1	80	135,28	3	107	383,66	
---	---	---	---	---	---	---	---	---	---	---	---	---	---	---	---	---	3	3	514,02	
---	---	---	---	---	---	---	---	---	---	---	---	---	---	---	---	---	2	12	449,20	
---	---	1	15	348,50	---	---	---	---	---	---	---	---	---	---	---	---	3	20	1.172,26	
---	---	---	---	---	---	---	---	---	---	---	---	---	---	---	---	---	6	99	4.756,57	
---	---	---	---	---	---	---	---	---	---	---	---	---	---	---	---	---	7	77	9.267,38	
---	---	---	---	---	---	---	---	---	---	---	---	---	---	1	69	4.788,00	1	69	4.788,00	
8	2.947,97	1.203	15.598	5.842,34	565	10.214	3.359,19	181	4.162	2.090,04	232	7.758	6.348,22	59	6.429	5.799,78	23.504	116.323	109.450,01	

rammentazione in corpi di terreno

hari

METRICA

AMMENTATI IN CORPI																	TOTALE				
n.	10			11 - 15			16 - 20			21 - 25			26 - 50			oltre 50			Aziende	Corpi	Superficie
	Superficie	Aziende	Corpi	Superficie	Aziende	Corpi	Superficie	Aziende	Corpi	Superficie	Aziende	Corpi	Superficie	Aziende	Corpi	Superficie					
---	---	---	---	---	---	---	---	---	---	---	---	---	---	---	---	---	133	147	10,70		
---	---	---	---	---	---	---	---	---	---	---	---	---	---	---	---	---	212	322	34,74		
---	---	---	---	---	---	---	---	---	---	---	---	---	---	---	---	---	192	389	50,75		
---	---	---	---	---	---	---	---	---	---	---	---	---	---	---	---	---	185	452	68,01		
---	---	---	---	---	---	---	---	---	---	---	---	---	---	---	---	---	187	497	88,60		
---	---	2	22	1,23	---	---	---	---	---	---	---	---	---	---	---	---	334	1.107	212,24		
4	3,80	6	76	5,50	3	53	3,00	---	---	---	---	---	---	---	---	---	452	1.882	411,41		
8	24,76	36	459	49,26	15	271	20,44	1	24	1,10	---	---	---	---	---	---	676	3.741	886,24		
11	95,03	68	865	128,27	22	394	40,51	3	73	6,00	1	35	1,60	---	---	---	660	4.459	1.204,29		
11	73,37	56	714	130,59	20	365	46,53	10	230	22,69	4	123	9,71	---	---	---	462	3.437	1.072,86		
12	120,69	103	1.352	296,55	30	545	85,68	11	254	31,06	9	322	26,96	1	60	3,00	560	4.812	1.600,10		
19	96,85	67	863	221,76	26	459	86,31	9	200	29,20	12	374	39,89	---	---	---	309	3.091	1.024,33		
30	116,68	64	837	248,65	34	617	132,17	10	234	38,86	12	381	45,95	---	---	---	353	3.492	1.365,75		
15	64,34	36	477	153,82	25	447	107,57	12	280	52,35	9	285	38,69	1	58	4,50	195	2.220	840,65		
21	104,24	55	719	269,48	37	669	182,52	11	247	54,07	23	742	112,36	---	---	---	276	3.252	1.353,97		
55	336,67	116	1.537	710,92	86	1.592	544,33	28	640	170,06	47	1.623	296,83	8	523	52,33	647	7.992	3.993,56		
13	109,46	51	662	436,73	38	699	333,55	20	474	174,82	30	1.021	265,63	9	597	78,76	295	4.226	2.570,64		
7	77,80	12	163	134,27	12	216	134,46	9	208	101,04	8	284	88,89	7	657	78,43	103	1.785	1.150,21		
4	54,19	4	50	51,32	5	89	69,28	5	117	70,65	6	220	82,66	6	616	89,24	62	1.235	867,41		
1	16,21	7	95	123,37	4	69	68,57	2	46	33,90	4	122	71,07	12	1.800	220,14	62	2.220	1.083,12		
2	45,01	2	23	46,36	1	16	23,31	1	21	24,00	1	39	20,63	1	280	21,25	19	428	436,66		
---	---	---	---	---	2	38	69,10	---	---	---	---	---	---	1	250	28,00	8	260	222,32		
---	---	---	---	---	---	---	---	---	---	---	---	---	---	2	462	72,53	14	622	506,92		
---	---	---	---	---	---	---	---	---	---	---	---	---	---	1	94	49,00	3	105	135,00		
1	50,67	---	---	---	---	---	---	---	---	---	---	---	---	2	450	107,65	5	463	301,01		
---	---	---	---	---	---	---	---	---	---	---	---	---	---	---	---	---	1	3	83,78		
---	---	---	---	---	---	---	---	---	---	---	---	---	---	1	80	135,28	2	87	251,50		
---	---	---	---	---	---	---	---	---	---	---	---	---	---	---	---	---	1	5	228,89		
---	---	---	---	---	---	---	---	---	---	---	---	---	---	---	---	---	2	5	823,76		
---	---	---	---	---	---	---	---	1	21	972,00	2	69	1.165,91	---	---	---	5	97	3.806,57		
---	---	---	---	---	---	---	---	---	---	---	2	58	3.573,41	---	---	---	7	77	9.267,58		
---	---	---	---	---	---	---	---	---	---	---	---	---	---	1	69	4.788,00	1	69	4.788,00		
24	1.389,77	685	8.914	3.008,08	360	6.539	1.947,33	133	3.069	1.781,80	173	5.804	5.942,01	53	5.996	5.728,11	6.423	52.979	40.741,57		

N A

---	---	---	---	---	---	---	---	---	---	---	---	---	---	---	---	---	180	207	15,39	
---	---	---	---	---	---	---	---	---	---	---	---	---	---	---	---	---	396	529	67,02	
---	---	---	---	---	---	---	---	---	---	---	---	---	---	---	---	---	449	730	121,39	
---	---	---	---	---	---	---	---	---	---	---	---	---	---	---	---	---	527	987	197,16	
---	---	---	---	---	---	---	---	---	---	---	---	---	---	---	---	---	577	1.219	277,86	
4	2,65	4	50	2,92	---	---	---	---	---	---	---	---	---	---	---	---	943	2.264	601,88	
11	10,57	6	75	5,77	1	20	1,00	---	---	---	---	---	---	---	---	---	1.428	3.936	1.308,17	
27	37,57	23	293	30,60	4	69	5,55	---	---	---	1	28	1,50	---	---	---	1.760	5.973	2.320,82	
31	57,12	45	567	83,38	8	141	14,97	---	---	---	2	73	3,70	---	---	---	1.697	6.613	3.113,98	
32	75,20	40	506	91,62	16	281	37,99	3	65	7,10	3	96	6,75	---	---	---	1.084	4.780	2.515,68	
32	92,96	52	667	148,06	10	180	28,56	4	92	11,42	1	35	3,00	---	---	---	1.170	5.241	3.330,75	
26	86,35	44	573	145,62	10	178	33,26	2	46	6,87	4	153	13,54	---	---	---	749	3.637	2.501,10	
44	167,97	47	601	178,96	18	316	69,75	2	43	7,25	7	206	26,73	---	---	---	841	4.227	3.235,51	
15	65,56	37	471	160,96	33	603	143,08	4	92	16,79	3	100	13,26	1	52	4,20	511	3.014	2.216,12	
16	78,53	30	403	146,17	24	434	114,90	10	226	48,75	4	136	19,71	---	---	---	642	3.419	3.122,78	
55	327,97	125	1.638	765,64	35	621	216,56	11	246	70,46	14	451	89,47	1	52	6,40	1.690	8.224	10.441,03	
32	282,35	37	481	320,08	23	415	202,86	4	90	33,97	8	271	66,08	1	61	8,38	986	3.952	8.698,02	
6	66,39	10	123	110,62	8	149	89,99	3	73	32,67	6	204	65,77	---	---	---	515	1.616	5.853,31	
7	94,75	9	118	123,97	5	88	67,13	4	95	54,96	4	138	55,50	1	53	13,64	397	1.273	5.505,83	
5	90,26	5	62	84,06	5	92	83,43	1	25	18,00	1	33	17,00	1	161	18,45	348	948	5.999,40	
1	22,00	2	27	47,00	1	16	20,90	---	---	---	1	30	24,20	1	54	20,60	104	298	2.309,80	
---	---	---	---	---	1	16	26,00	---	---	---	---	---	---	---	---	---	41	91	1.116,58	
---	---	---	---	---	1	20	30,88	---	---	---	---	---	---	---	---	---	26	65	884,18	
---	---	1	14	40,33	---	---	---	---	---	---	---	---	---	---	---	---	5	20	219,83	
---	---	---	---	---	---	---	---	---	---	---	---	---	---	---	---	---	5	7	300,97	
---	---	---	---	---	1	16	92,89	---	---	---	---	---	---	---	---	---	3	27	268,89	
---	---	---	---	---	1	20	132,16	---	---	---	---	---	---	---	---	---	1	20	132,16	
---	---	---	---	---	---	---	---	---	---	---	---	---	---	---	---	---	3	3	514,02	
---	---	---	---	---	---	---	---	---	---	---	---	---	---	---	---	---	1	7	220,31	
---	---	1	15	348,50	---	---	---	---	---	---	---	---	---	---	---	---	1	15	348,50	
---	---	---	---	---	---	---	---	---	---	---	---	---	---	---	---	---	1	2	950,00	
---	---	---	---	---	---	---	---	---	---	---	---	---	---	---	---	---	---	---	---	---
44	1.558,20	518	6.684	2.834,26	205	3.675	1.411,86	48	1.093	308,24	59	1.954	406,21	6	433	71,67	17.081	63.344	68.708,44	

TAV. 8 — Aziende per classe di superficie e principali coltivazioni praticate (a)

Superficie in ettari
A - TOTALE

CLASSI DI SUPERFICIE DELLE AZIENDE <i>Ettari</i>	TOTALE		AZIENDE CHE PRATICANO LA COLTIVAZIONE DI													
	Aziende	Superficie	Frumento			Foraggiere						Vite				
			Aziende	Superficie		Prati avvicendati ed erbai			Prati permanenti e pascoli			Coltura specializzata (vigneto)		Coltura promiscua		
				totale delle aziende	a frumento	Aziende	totale delle aziende	a prati avvicen- dati ed erbai	Aziende	totale delle aziende	a prati perma- nenti e pascoli	Aziende	totale delle aziende	a vigneto	Aziende	Superficie totale delle aziende
Fino a 0,10	313	26,09	42	3,60	2,37	52	4,52	3,07	17	1,49	0,98	56	5,03	3,30	9	0,66
0,11 - 0,20	608	101,76	174	30,54	18,17	169	29,59	19,61	56	9,23	6,51	138	23,21	12,87	36	5,81
0,21 - 0,30	641	172,14	309	83,85	45,40	263	71,60	39,11	62	16,72	10,15	171	46,11	18,98	32	8,34
0,31 - 0,40	712	265,17	380	142,80	72,71	346	130,44	72,92	123	46,21	27,08	194	71,66	24,40	56	20,74
0,41 - 0,50	764	366,46	454	218,71	105,76	442	213,23	108,65	147	70,77	35,42	265	127,00	38,16	67	32,35
0,51 - 0,75	1.277	814,12	843	539,71	243,02	785	502,66	239,92	261	167,66	83,26	475	303,71	72,78	109	59,68
0,76 - 1,00	1.880	1.719,58	1.470	1.347,20	562,13	1.343	1.231,85	535,59	500	455,03	195,52	754	691,31	123,08	199	182,67
1,01 - 1,50	2.436	3.207,06	2.070	2.738,31	1.041,51	1.908	2.527,02	1.038,04	748	991,29	376,11	1.134	1.502,73	187,42	273	356,85
1,51 - 2,00	2.357	4.318,27	2.121	3.894,40	1.431,54	2.024	3.721,51	1.514,59	843	1.535,25	547,73	1.259	2.305,29	219,35	284	523,66
2,01 - 2,50	1.546	3.588,54	1.388	3.226,82	1.157,01	1.318	3.063,09	1.261,63	617	1.425,50	466,86	934	2.167,59	185,59	171	397,73
2,51 - 3,00	1.730	4.930,85	1.591	4.538,62	1.589,67	1.516	4.324,09	1.731,09	771	2.193,91	736,34	1.073	3.059,44	211,51	200	572,19
3,01 - 3,50	1.058	3.525,43	1.008	3.360,76	1.143,73	969	3.231,11	1.304,30	481	1.596,25	503,36	714	2.379,45	153,75	135	449,18
3,51 - 4,00	1.194	4.601,26	1.134	4.371,25	1.510,67	1.080	4.164,01	1.739,72	536	2.062,82	637,48	822	3.166,08	176,29	167	646,01
4,01 - 4,50	706	3.056,77	575	2.923,39	1.024,13	642	2.781,83	1.148,14	329	1.419,20	409,49	488	2.111,21	122,15	88	380,06
4,51 - 5,00	918	4.476,75	879	4.287,06	1.439,87	847	4.130,58	1.679,04	453	2.212,87	701,65	670	3.266,47	158,97	120	585,24
5,01 - 7,50	2.337	14.434,59	2.266	14.007,24	4.607,77	2.185	13.508,65	5.515,39	1.176	7.257,68	2.256,20	1.816	11.233,91	532,94	262	1.522,61
7,51 - 10,00	1.281	11.268,66	1.241	10.917,29	3.562,22	1.213	10.666,60	4.492,54	607	5.329,56	1.537,25	1.003	8.839,32	370,30	136	1.195,37
10,01 - 12,50	618	7.003,52	601	6.813,00	2.240,88	588	6.667,49	2.964,03	292	3.291,85	801,19	503	5.702,71	243,52	71	805,41
12,51 - 15,00	459	6.373,24	449	6.234,57	2.051,73	443	6.154,10	2.620,92	232	3.214,53	754,27	382	5.300,93	198,24	61	847,34
15,01 - 20,00	410	7.082,52	390	6.725,29	2.121,72	382	6.589,10	2.830,97	236	4.077,01	1.086,15	328	5.658,11	165,67	48	814,34
20,01 - 25,00	123	2.746,46	120	2.679,57	775,99	115	2.564,81	1.073,17	82	1.845,27	417,44	99	2.196,81	78,64	13	284,97
25,01 - 30,00	49	1.338,90	44	1.193,79	339,59	46	1.252,84	478,63	39	1.068,30	291,51	35	953,23	19,85	3	83,00
30,01 - 40,00	40	1.391,10	35	1.211,42	268,29	35	1.209,99	392,71	32	1.125,65	387,56	22	757,48	36,62	5	175,52
40,01 - 50,00	8	354,83	3	126,83	20,00	6	268,83	55,24	2	86,00	51,09	6	263,83	14,92	1	40,33
50,01 - 75,00	10	601,98	5	303,97	46,10	5	303,97	44,01	9	549,33	305,20	4	222,29	16,48	—	—
75,01 - 100,00	4	352,67	3	268,89	65,50	3	268,89	54,10	1	92,89	14,00	3	268,89	18,59	1	80,00
100,01 - 150,00	3	383,66	—	—	—	—	—	—	2	248,38	157,50	1	135,28	0,39	—	—
150,01 - 200,00	3	514,02	—	—	—	—	—	—	2	315,52	185,50	1	162,50	1,00	—	—
200,01 - 250,00	2	449,20	—	—	—	—	—	—	1	220,31	139,56	—	—	—	—	—
250,01 - 500,00	3	1.172,26	—	—	—	—	—	—	3	1.172,26	673,56	—	—	—	—	—
500,01 - 1.000,00	6	4.756,57	—	—	—	—	—	—	6	4.756,57	2.798,37	—	—	—	—	—
1.000,01 - 2.500,00	7	9.267,58	—	—	—	—	—	—	6	8.043,15	4.091,69	—	—	—	—	—
oltre 2.500	1	4.788,00	—	—	—	—	—	—	1	4.788,00	2.751,00	—	—	—	—	—
TOTALE	23.504	109.450,01	19.595	82.188,88	27.487,48	18.725	79.582,40	32.957,13	8.673	61.686,46	23.436,98	13.350	62.921,58	3.405,76	2.547	10.180,06

(a) Cfr. Avvertenze particolari.

Segue Tav. 8 — Aziende per classe di superficie e principali coltivazioni praticate

Superficie in ettari

B — PER FORMA DI CONDUZIONE

CLASSI DI SUPERFICIE DELLE AZIENDE Ettari	T O T A L E		AZIENDE CHE PRATICANO LA COLTIVAZIONE DI													
	Aziende	Superficie	Frumento			Foraggere						Vite				
			Aziende	Superficie		Prati avvicinati ed erbai			Prati permanenti e pascoli			Coltura specializzata (vigneto)		Coltura promiscua		
				totale delle aziende	a frumento	Aziende	totale delle aziende	a prati avvicinati ed erbai	Aziende	totale delle aziende	a prati perma- nenti e pascoli	Aziende	totale delle aziende	a vigneto	Aziende	Superficie totale delle aziende
CONDUZIONE DIRETTA DEL COLTIVATORE																
Fino a 0,10	290	24,07	37	3,17	2,18	45	3,90	2,58	16	1,39	0,88	50	4,47	2,90	9	0,66
0,11 - 0,20	549	91,56	154	26,97	16,10	147	25,60	16,96	55	9,10	6,43	125	20,94	11,22	33	5,33
0,21 - 0,30	554	148,67	265	71,69	37,91	224	60,92	32,55	59	15,86	9,60	154	41,48	16,92	32	8,34
0,31 - 0,40	608	226,51	320	120,58	60,26	300	113,11	62,61	115	43,10	25,07	167	61,44	20,72	52	19,36
0,41 - 0,50	642	307,71	383	184,21	84,80	384	185,22	93,71	129	62,24	30,17	230	109,94	31,68	59	28,49
0,51 - 0,75	1.059	675,32	702	450,15	196,48	660	422,93	199,34	235	151,34	74,34	413	263,69	60,46	97	62,30
0,76 - 1,00	1.532	1.399,45	1.202	1.099,45	449,48	1.098	1.006,31	420,02	432	393,50	169,75	643	587,63	100,09	164	149,91
1,01 - 1,50	2.026	2.663,19	1.716	2.264,23	840,51	1.584	2.093,58	845,72	664	878,80	332,12	996	1.318,07	160,54	227	295,42
1,51 - 2,00	1.919	3.512,20	1.731	3.174,57	1.127,89	1.656	3.040,58	1.212,53	740	1.346,48	476,52	1.073	1.964,53	179,26	231	426,27
2,01 - 2,50	1.252	2.903,62	1.131	2.624,90	916,12	1.067	2.475,98	980,71	557	1.287,84	420,60	782	1.812,02	143,59	143	331,63
2,51 - 3,00	1.362	3.879,94	1.254	3.574,22	1.211,77	1.198	3.414,04	1.308,71	666	1.896,20	641,86	868	2.474,45	158,77	160	457,02
3,01 - 3,50	795	2.645,97	762	2.537,48	841,25	730	2.431,43	945,04	402	1.333,23	418,82	557	1.854,01	110,41	96	319,58
3,51 - 4,00	874	3.361,59	841	3.235,02	1.073,85	788	3.032,03	1.191,03	451	1.733,87	547,94	621	2.387,70	118,10	113	434,70
4,01 - 4,50	509	2.202,40	489	2.116,35	702,67	465	2.013,46	755,02	287	1.237,81	358,62	352	1.520,93	81,84	52	223,39
4,51 - 5,00	656	3.194,60	633	3.082,59	970,28	603	2.936,11	1.102,21	376	1.834,87	621,01	500	2.433,40	100,02	74	360,23
5,01 - 7,50	1.438	8.799,11	1.393	8.527,56	2.579,31	1.328	8.134,37	2.909,43	923	5.677,14	1.904,75	1.108	6.783,71	262,51	147	898,98
7,51 - 10,00	595	5.172,50	581	5.048,64	1.458,87	558	4.844,60	1.698,75	390	3.394,51	1.160,84	466	4.052,78	139,11	50	437,04
10,01 - 12,50	189	2.109,24	182	2.031,47	555,29	174	1.942,47	656,09	135	1.509,67	502,31	147	1.640,40	48,65	22	254,15
12,51 - 15,00	120	1.656,83	117	1.614,13	445,52	114	1.576,58	558,68	87	1.198,28	408,37	93	1.274,38	31,21	17	238,95
15,01 - 20,00	78	1.341,17	69	1.185,57	308,40	67	1.151,97	375,28	59	1.009,53	445,34	53	907,04	22,61	13	220,60
20,01 - 25,00	22	495,90	22	495,90	135,24	20	449,54	169,31	15	333,85	94,20	16	362,05	8,87	2	43,25
25,01 - 30,00	7	187,45	6	157,74	30,60	6	157,74	36,47	7	187,45	100,33	3	78,41	2,05	1	26,00
30,01 - 40,00	13	442,19	12	403,19	95,69	11	370,40	120,47	10	346,52	137,80	6	197,80	8,76	3	97,74
40,01 - 50,00	—	—	—	—	—	—	—	—	—	—	—	—	—	—	—	—
50,01 - 75,00	3	189,69	1	55,00	1,60	1	55,00	3,20	3	189,69	183,44	—	—	—	—	—
75,01 - 100,00	—	—	—	—	—	—	—	—	—	—	—	—	—	—	—	—
100,01 - 150,00	—	—	—	—	—	—	—	—	—	—	—	—	—	—	—	—
150,01 - 200,00	—	—	—	—	—	—	—	—	—	—	—	—	—	—	—	—
200,01 - 250,00	—	—	—	—	—	—	—	—	—	—	—	—	—	—	—	—
250,01 - 500,00	—	—	—	—	—	—	—	—	—	—	—	—	—	—	—	—
500,01 - 1.000,00	—	—	—	—	—	—	—	—	—	—	—	—	—	—	—	—
1.000,01 - 2.500,00	—	—	—	—	—	—	—	—	—	—	—	—	—	—	—	—
oltre 2.500	—	—	—	—	—	—	—	—	—	—	—	—	—	—	—	—
TOTALE	17.092	47.630,88	14.003	44.084,78	14.142,07	13.228	41.937,87	15.696,42	6.813	26.072,27	9.071,11	9.423	32.151,27	1.820,29	1.797	5.339,34

CONDUZIONE CON SALARIATI E/O COMPARTICIPANTI

Fino a 0,10	13	1,05	2	0,14	0,06	3	0,25	0,20	1	0,10	0,10	2	0,16	0,11	—	—
0,11 - 0,20	30	5,18	5	0,89	0,59	7	1,29	0,86	—	—	—	5	0,85	0,72	—	—
0,21 - 0,30	52	13,73	23	6,25	4,06	21	5,70	3,42	3	0,86	0,55	14	3,73	1,68	—	—
0,31 - 0,40	59	21,48	30	10,83	6,03	23	8,55	5,03	7	2,71	1,81	16	5,97	1,72	3	1,07
0,41 - 0,50	71	33,92	37	17,86	9,64	32	15,46	7,90	16	7,53	4,65	18	8,78	3,30	4	1,86
0,51 - 0,75	129	82,37	71	45,09	22,94	62	40,06	21,04	23	14,45	8,22	38	24,80	7,69	9	5,58
0,76 - 1,00	179	162,86	122	111,27	47,70	107	97,07	47,14	52	46,58	21,51	61	57,03	13,11	11	10,18
1,01 - 1,50	176	231,96	133	179,01	72,78	116	154,60	62,25	57	75,47	35,31	62	82,62	11,75	10	13,34
1,51 - 2,00	176	318,46	137	249,36	90,44	118	214,90	84,74	72	130,78	53,90	74	133,39	20,45	12	21,37
2,01 - 2,50	86	196,38	55	126,32	43,59	55	126,33	49,48	39	88,44	33,46	36	82,20	13,23	1	2,40
2,51 - 3,00	82	230,31	55	154,41	50,65	51	143,47	48,36	47	131,87	48,60	37	103,99	16,97	3	8,15
3,01 - 3,50	66	217,86	53	175,33	48,55	47	155,24	54,27	43	141,79	54,11	33	109,46	12,03	4	12,90
3,51 - 4,00	69	266,21	46	178,38	55,18	44	170,32	60,65	40	153,85	61,00	37	142,56	18,00	7	27,13
4,01 - 4,50	29	125,38	19	82,11	27,73	14	61,20	31,03	15	64,35	29,68	15	65,02	11,05	2	8,49
4,51 - 5,00	34	166,42	18	88,74	30,71	20	98,34	49,37	16	78,10	24,16	21	103,53	21,79	1	4,92
5,01 - 7,50	76	456,91	53	319,11	89,75	48	286,81	97,96	48	291,98	132,85	44	262,75	38,30	2	11,30
7,51 - 10,00	45	399,53	22	198,63	52,67	23	206,63	70,03	22	194,76	89,13	18	161,02	19,93	—	—
10,01 - 12,50	21	238,76	11	126,01	36,40	10	115,25	45,62	11	120,72	57,80	11	124,94	33,22	—	—
12,51 - 15,00	19	263,34	12	167,37	42,48	12	166,75	50,77	11	152,66	79,97	11	152,79	17,25	2	25,66
15,01 - 20,00	30	522,24	19	320,61	70,11	15	253,02	108,45	22	389,01	190,91	14	236,31	18,61	—	—
20,01 - 25,00	11	245,64	8	178,75	30,81	5	110,35	38,23	9	201,79	92,79	5	108,28	17,71	1	23,00
25,01 - 30,00	7	199,93	3	84,53	30,20	5	143,58	41,30	6	170,88	77,05	2	57,15	1,66	—	—
30,01 - 40,00	12	426,24	8	285,56	56,10	9	316,92	69,01	10	356,74	126,06	5	178,79	24,42	—	—
40,01 - 50,00	8	354,83	3	126,83	20,00	6	268,83	55,24	2	86,00	51,09	6	263,83	14,92	1	40,33
50,01 - 75,00	6	342,29	3	178,97	41,50	3	178,97	34,21	5	289,64	111,76	4	222,29	16,48	—	—
75,01 - 100,00	4	352,67	3	268,89	65,50	3	268,89	54,10	1	92,89	14,00	3	268,89	18,59	1	80,00
100,01 - 150,00	3	383,66	—	—	—	—	—	—	2	248,38	157,50	1	135,28	0,39	—	—
150,01 - 200,00	3	514,02	—	—	—	—	—	—	2	315,52	185,50	1	162,50	1,00	—	—
200,01 - 250,00	2	449,20	—	—	—	—	—	—	1	220,31	139,56</					

Segue Tav. 8 — Aziende per classe di superficie e principali coltivazioni praticate

Superficie in ettari

Segue B — PER FORMA DI CONDUZIONE

CLASSI DI SUPERFICIE DELLE AZIENDE Ettari	TOTALE		AZIENDE CHE PRATICANO LA COLTIVAZIONE DI													
	Aziende	Superficie	Frumento			Foraggero						Vite				
			Aziende	Superficie		Prati avvicendati ed erbai			Prati permanenti e pascoli			Coltura specializzata (vigneto)		Coltura promiscua		
				totale delle aziende	a frumento	Aziende	totale delle aziende	a prati avvicen- dati ed erbai	Aziende	totale delle aziende	a prati perma- nenti e pascoli	Aziende	totale delle aziende	a vigneto	Aziende	Superficie totale delle aziende
CONDUZIONE A COLONIA PARZIARIA APPODERATA																
Fino a 0,10	—	—	—	—	—	—	—	—	—	—	—	—	—	—	—	
0,11 - 0,20	—	—	—	—	—	—	—	—	—	—	—	—	—	—	—	
0,21 - 0,30	—	—	—	—	—	—	—	—	—	—	—	—	—	—	—	
0,31 - 0,40	—	—	—	—	—	—	—	—	—	—	—	—	—	—	—	
0,41 - 0,50	—	—	—	—	—	—	—	—	—	—	—	—	—	—	—	
0,51 - 0,75	—	—	—	—	—	—	—	—	—	—	—	—	—	—	—	
0,76 - 1,00	46	44,23	41	39,28	17,10	42	40,28	23,24	2	2,00	0,32	14	13,43	2,07	11	10,61
1,01 - 1,50	126	172,15	122	166,75	70,64	120	164,05	75,65	8	10,90	2,51	52	71,32	9,43	26	35,55
1,51 - 2,00	185	345,80	182	340,06	145,96	179	334,80	162,66	20	37,23	10,09	94	173,81	16,13	36	66,82
2,01 - 2,50	168	394,59	162	381,65	159,69	160	376,15	192,84	13	30,60	7,35	102	240,90	27,17	24	56,54
2,51 - 3,00	251	721,35	248	713,35	291,05	239	687,05	341,87	41	117,95	29,56	155	444,08	33,48	36	104,50
3,01 - 3,50	183	615,16	180	605,01	241,55	179	601,16	289,70	31	104,66	23,28	117	393,30	28,96	33	110,04
3,51 - 4,00	242	939,69	238	924,08	369,19	240	931,89	476,21	41	159,73	23,94	160	621,10	39,51	47	184,18
4,01 - 4,50	158	686,37	157	682,31	275,76	154	668,67	346,82	25	108,42	17,72	114	495,46	28,11	32	139,38
4,51 - 5,00	222	1.085,73	222	1.085,73	430,08	219	1.071,13	515,06	58	284,90	50,98	146	714,54	36,65	45	220,09
5,01 - 7,50	809	5.091,72	807	5.079,72	1.917,86	797	5.013,62	2.482,91	198	1.242,76	204,20	656	4.139,05	229,71	112	705,53
7,51 - 10,00	631	5.609,51	629	5.591,90	2.029,48	622	5.528,25	2.689,05	189	1.687,37	277,63	515	4.590,32	210,36	84	740,71
10,01 - 12,50	403	4.597,05	403	4.597,05	1.625,02	399	4.551,30	2.241,42	144	1.637,46	232,78	341	3.890,15	160,40	49	551,26
12,51 - 15,00	317	4.411,05	317	4.411,05	1.548,23	314	4.368,75	1.999,97	132	1.835,57	261,93	276	3.845,66	146,73	41	568,81
15,01 - 20,00	302	5.219,11	302	5.219,11	1.743,21	300	5.184,11	2.347,24	155	2.678,47	449,90	261	4.514,76	124,45	35	593,74
20,01 - 25,00	90	2.004,92	90	2.004,92	609,94	90	2.004,92	865,63	58	1.309,63	230,45	78	1.726,48	52,06	10	218,72
25,01 - 30,00	35	951,52	35	951,52	278,79	35	951,52	400,86	26	709,97	114,13	30	817,67	16,14	2	57,00
30,01 - 40,00	15	522,67	15	522,67	116,50	15	522,67	203,23	12	422,39	123,70	11	380,89	3,44	2	77,78
40,01 - 50,00	—	—	—	—	—	—	—	—	—	—	—	—	—	—	—	—
50,01 - 75,00	1	70,00	1	70,00	3,00	1	70,00	6,60	1	70,00	10,00	—	—	—	—	—
75,01 - 100,00	—	—	—	—	—	—	—	—	—	—	—	—	—	—	—	—
100,01 - 150,00	—	—	—	—	—	—	—	—	—	—	—	—	—	—	—	—
150,01 - 200,00	—	—	—	—	—	—	—	—	—	—	—	—	—	—	—	—
200,01 - 250,00	—	—	—	—	—	—	—	—	—	—	—	—	—	—	—	—
250,01 - 500,00	—	—	—	—	—	—	—	—	—	—	—	—	—	—	—	—
500,01 - 1.000,00	—	—	—	—	—	—	—	—	—	—	—	—	—	—	—	—
1.000,01 - 2.500,00	—	—	—	—	—	—	—	—	—	—	—	—	—	—	—	—
oltre 2.500	—	—	—	—	—	—	—	—	—	—	—	—	—	—	—	—
TOTALE	4.184	33.482,62	4.151	33.386,16	11.873,05	4.105	33.070,32	15.660,96	1.154	12.450,01	2.070,47	3.122	27.072,92	1.164,80	625	4.441,26

ALTRA FORMA DI CONDUZIONE

Fino a 0,10	10	0,97	3	0,29	0,13	4	0,37	0,29	—	—	—	4	0,40	0,29	—	—
0,11 - 0,20	29	5,02	15	2,68	1,48	15	2,70	1,79	1	0,13	0,08	8	1,42	0,93	3	0,48
0,21 - 0,30	35	9,74	21	5,91	3,43	18	4,98	3,14	—	—	—	3	0,90	0,38	—	—
0,31 - 0,40	45	17,18	30	11,39	6,42	23	8,78	5,28	1	0,40	0,20	11	4,25	1,96	1	0,31
0,41 - 0,50	51	24,83	34	16,64	11,32	26	12,55	7,04	2	1,00	0,60	17	8,28	3,18	4	2,00
0,51 - 0,75	89	56,43	70	44,47	23,60	63	39,67	19,54	3	1,87	0,70	24	15,22	4,63	3	1,80
0,76 - 1,00	123	113,04	105	97,20	47,85	96	88,19	45,19	14	12,95	3,94	36	33,22	7,81	13	11,97
1,01 - 1,50	108	139,76	99	128,32	57,58	88	114,79	54,42	19	26,12	6,17	24	30,72	5,70	10	12,54
1,51 - 2,00	77	141,81	71	130,41	67,25	71	131,23	54,66	11	20,76	7,22	18	33,56	3,51	5	9,20
2,01 - 2,50	40	93,95	40	93,95	37,61	36	84,63	38,60	8	18,62	5,45	14	32,47	1,60	3	7,16
2,51 - 3,00	35	99,25	34	96,64	36,20	28	79,53	32,15	17	47,89	16,32	13	36,92	2,29	1	2,52
3,01 - 3,50	14	46,44	13	42,94	12,38	13	43,28	15,29	5	16,57	7,15	7	22,68	2,35	2	6,66
3,51 - 4,00	9	33,77	9	33,77	12,45	8	29,77	11,83	4	15,37	4,60	4	14,72	0,68	—	—
4,01 - 4,50	10	42,62	10	42,62	17,97	9	38,50	15,27	2	8,62	3,47	7	29,80	1,15	2	8,80
4,51 - 5,00	6	30,00	6	30,00	8,80	5	25,00	12,40	3	15,00	5,50	3	15,00	0,51	—	—
5,01 - 7,50	14	86,85	13	80,85	20,85	12	73,85	25,09	7	45,80	14,40	8	48,40	2,42	1	6,80
7,51 - 10,00	10	87,12	9	78,12	21,20	10	87,12	34,71	6	52,92	9,65	4	35,20	0,90	2	17,62
10,01 - 12,50	5	58,47	5	58,47	24,17	5	58,47	20,90	2	24,00	8,30	4	47,22	1,25	—	—
12,51 - 15,00	3	42,02	3	42,02	15,50	3	42,02	11,50	2	28,02	4,00	2	28,10	3,05	1	13,92
15,01 - 20,00	—	—	—	—	—	—	—	—	—	—	—	—	—	—	—	—
20,01 - 25,00	—	—	—	—	—	—	—	—	—	—	—	—	—	—	—	—
25,01 - 30,00	—	—	—	—	—	—	—	—	—	—	—	—	—	—	—	—
30,01 - 40,00	—	—	—	—	—	—	—	—	—	—	—	—	—	—	—	—
40,01 - 50,00	—	—	—	—	—	—	—	—	—	—	—	—	—	—	—	—
50,01 - 75,00	—	—	—	—	—	—	—	—	—	—	—	—	—	—	—	—
75,01 - 100,00	—	—	—	—	—	—	—	—	—	—	—	—	—	—	—	—
100,01 - 150,00	—	—	—	—	—	—	—	—	—	—	—	—	—	—	—	—
150,01 - 200,00	—	—	—	—	—	—	—	—	—	—	—	—	—	—	—	—
200,01 - 250,00	—	—	—	—	—	—	—	—	—	—	—	—	—	—	—	—
250,01 - 500,00	—	—	—	—	—	—	—	—	—	—	—	—	—	—	—	—
500,01 - 1.000,00	—	—	—	—	—	—	—	—	—	—	—	—	—	—	—	—
1.000,01 - 2.500,00	—	—	—	—	—	—	—	—	—	—	—	—	—	—	—	—
oltre 2.500	—	—	—	—	—	—	—	—	—	—	—	—	—	—	—	—
TOTALE	713	1.129,27	590	1.036,69	426,19	533	965,43	409,09	107	336,04	97,75	211	438,48	44,59	51	

Segue TAV. 8 — Aziende per classe di superficie e principali coltivazioni praticate

Superficie in ettari

C — PER ZONA ALTIMETRICA

CLASSI DI SUPERFICIE DELLE AZIENDE Ettari	TOTALE		AZIENDE CHE PRATICANO LA COLTIVAZIONE DI													
	Aziende	Superficie	Frumento			Foraggere						Vite				
			Aziende	Superficie		Prati avvicinati ed erbai		Prati permanenti e pascoli		Coltura specializzata (vigneto)		Coltura promiscua				
				totale delle aziende	a frumento	Aziende	Superficie	Aziende	Superficie	Aziende	Superficie	Aziende	Superficie	Aziende	Superficie totale delle aziende	
Fino a 0,10	133	10,70	6	0,50	0,40	4	0,30	0,14	5	0,40	0,32	20	1,65	1,32	—	—
0,11 - 0,20	212	34,74	35	6,15	3,10	22	4,19	2,41	25	4,25	2,99	58	9,56	5,03	3	0,44
0,21 - 0,30	192	50,75	55	14,94	7,25	37	10,25	5,41	25	6,73	3,72	72	18,98	7,61	3	0,84
0,31 - 0,40	185	68,01	52	19,85	8,23	40	15,30	6,65	56	21,08	10,65	74	26,66	10,10	4	1,57
0,41 - 0,50	187	88,60	68	32,65	13,25	45	21,82	7,81	65	31,15	16,97	76	36,00	11,91	5	2,50
0,51 - 0,75	334	212,24	151	95,88	35,90	114	72,67	27,30	108	68,67	37,28	139	88,97	26,35	10	6,24
0,76 - 1,00	452	411,41	295	269,74	95,89	221	203,62	63,66	244	221,82	98,20	169	152,03	28,72	26	24,13
1,01 - 1,50	676	886,24	505	669,21	209,85	418	557,25	176,02	381	504,78	203,88	288	377,46	51,32	23	30,26
1,51 - 2,00	660	1.204,29	537	985,22	295,21	474	870,87	257,23	456	834,36	326,08	301	547,71	54,97	29	54,26
2,01 - 2,50	462	1.072,86	365	851,85	252,15	342	797,04	263,74	312	726,54	258,69	249	576,24	54,90	29	67,64
2,51 - 3,00	560	1.600,10	484	1.385,73	399,67	446	1.276,85	369,71	429	1.226,23	454,25	300	859,71	51,03	23	65,01
3,01 - 3,50	309	1.024,33	283	938,49	266,98	262	869,81	261,89	237	785,33	271,70	176	583,12	42,04	18	59,51
3,51 - 4,00	353	1.365,75	329	1.273,60	361,16	292	1.129,85	344,32	278	1.076,86	387,44	228	880,36	41,47	35	135,65
4,01 - 4,50	195	840,65	184	793,36	224,24	169	729,91	224,02	156	671,71	210,57	115	496,18	25,71	15	64,84
4,51 - 5,00	276	1.353,97	260	1.275,69	314,43	237	1.163,58	340,63	244	1.198,35	460,57	181	888,76	29,74	23	113,98
5,01 - 7,50	647	3.993,56	613	3.788,19	920,68	550	3.402,63	926,61	571	3.531,94	1.395,42	444	2.754,40	96,72	34	209,35
7,51 - 10,00	295	2.570,64	276	2.401,90	551,02	258	2.239,17	583,96	260	2.261,54	917,10	214	1.873,71	63,34	14	121,46
10,01 - 12,50	103	1.150,21	95	1.062,52	242,00	87	973,78	262,05	92	1.026,28	405,93	72	804,75	42,40	7	81,50
12,51 - 15,00	62	867,41	55	768,76	157,09	55	772,66	194,90	57	798,58	350,11	42	584,84	22,16	6	84,66
15,01 - 20,00	62	1.083,12	52	902,59	171,79	47	821,20	203,43	54	942,89	479,86	39	680,10	28,70	4	67,40
20,01 - 25,00	19	436,66	17	393,97	61,97	13	300,11	68,43	18	416,03	158,13	12	273,81	19,96	—	—
25,01 - 30,00	8	222,32	8	222,32	40,10	8	222,32	52,27	8	222,32	78,62	4	112,99	1,50	1	30,00
30,01 - 40,00	14	506,92	11	400,19	45,88	12	433,92	52,68	13	472,92	247,16	8	287,39	25,58	1	40,00
40,01 - 50,00	3	135,00	—	—	—	1	49,00	0,60	1	44,00	31,59	1	44,00	0,75	—	—
50,01 - 75,00	5	301,01	2	125,00	4,60	2	125,00	9,80	4	248,36	179,14	2	103,32	9,38	—	—
75,01 - 100,00	1	83,78	—	—	—	—	—	—	—	—	—	—	—	—	—	—
100,01 - 150,00	2	251,50	—	—	—	—	—	—	1	116,22	97,50	1	135,28	0,39	—	—
150,01 - 200,00	—	—	—	—	—	—	—	—	—	—	—	—	—	—	—	—
200,01 - 250,00	1	228,89	—	—	—	—	—	—	—	—	—	—	—	—	—	—
250,01 - 500,00	2	823,76	—	—	—	—	—	—	2	823,76	543,56	—	—	—	—	—
500,01 - 1.000,00	5	3.806,57	—	—	—	—	—	—	5	3.806,57	2.732,37	—	—	—	—	—
1.000,01 - 2.500,00	7	9.267,58	—	—	—	—	—	—	6	8.043,15	4.091,69	—	—	—	—	—
oltre 2.500	1	4.788,00	—	—	—	—	—	—	1	4.788,00	2.751,00	—	—	—	—	—
TOTALE	6.423	40.741,57	4.738	18.678,30	4.682,85	4.156	17.063,10	4.705,67	4.114	34.920,82	17.202,49	3.285	13.197,98	753,10	313	1.261,24

MONTAGNA

COLLINA

Fino a 0,10	180	15,39	36	3,10	1,97	48	4,22	2,93	12	1,09	0,66	36	3,38	1,98	9	0,66
0,11 - 0,20	396	67,02	139	24,39	15,07	147	25,40	17,20	31	4,98	3,52	80	13,65	7,84	33	5,37
0,21 - 0,30	449	121,39	254	68,91	38,15	226	61,35	33,70	37	9,99	6,43	99	27,13	11,37	29	7,50
0,31 - 0,40	527	197,16	328	122,95	64,48	306	115,14	66,27	67	25,13	16,43	120	45,00	14,30	52	19,17
0,41 - 0,50	577	277,86	386	185,06	92,51	397	191,41	100,84	82	39,62	18,45	189	91,00	26,25	62	29,85
0,51 - 0,75	943	601,88	692	443,83	207,12	671	429,99	212,62	153	98,99	45,98	336	214,74	46,43	99	63,44
0,76 - 1,00	1.428	1.308,17	1.175	1.077,46	466,24	1.122	1.028,23	471,93	256	233,21	97,32	585	539,28	94,36	173	158,54
1,01 - 1,50	1.760	2.320,82	1.565	2.069,10	831,66	1.490	1.969,77	862,02	367	486,51	172,23	846	1.125,27	136,10	250	326,59
1,51 - 2,00	1.697	3.113,98	1.584	2.909,18	1.136,33	1.550	2.850,64	1.257,36	387	700,89	221,65	958	1.757,58	164,38	255	469,40
2,01 - 2,50	1.084	2.515,68	1.023	2.374,97	904,86	976	2.266,05	997,89	305	698,96	208,17	685	1.591,35	130,69	142	330,09
2,51 - 3,00	1.170	3.330,75	1.107	3.152,89	1.190,00	1.070	3.047,24	1.361,38	342	967,68	282,09	773	2.199,73	160,48	177	507,18
3,01 - 3,50	749	2.501,10	725	2.422,27	876,75	707	2.361,30	1.042,41	244	810,92	231,66	538	1.796,33	111,71	117	389,67
3,51 - 4,00	841	3.235,51	805	3.097,65	1.149,51	788	3.034,16	1.395,40	258	985,96	250,04	594	2.285,72	134,82	132	510,36
4,01 - 4,50	511	2.216,12	491	2.130,03	799,89	473	2.051,92	924,12	173	747,49	198,92	373	1.615,03	96,44	73	315,22
4,51 - 5,00	642	3.122,78	619	3.011,37	1.125,44	610	2.967,00	1.338,41	209	1.014,52	241,08	489	2.377,71	129,23	97	471,26
5,01 - 7,50	1.690	10.441,03	1.653	10.219,05	3.687,09	1.635	10.106,02	4.588,78	605	3.725,74	860,78	1.372	8.479,51	436,22	228	1.413,26
7,51 - 10,00	986	8.698,02	965	8.515,39	3.011,20	955	8.427,43	3.908,58	347	3.068,02	620,15	789	6.965,61	306,96	122	1.073,91
10,01 - 12,50	515	5.853,31	506	5.750,48	1.998,88	501	5.693,71	2.701,98	200	2.265,57	395,26	431	4.897,96	201,12	64	723,91
12,51 - 15,00	397	5.505,83	394	5.465,81	1.894,64	388	5.381,44	2.426,02	175	2.415,95	404,16	340	4.716,09	176,08	55	762,68
15,01 - 20,00	348	5.999,40	338	5.822,70	1.949,93	335	5.767,90	2.627,54	182	3.134,12	606,29	289	4.978,01	136,97	44	746,94
20,01 - 25,00	404	2.309,80	103	2.285,60	714,02	102	2.264,70	1.004,74	64	1.429,24	259,31	87	1.923,00	58,68	13	284,97
25,01 - 30,00	101	1.116,58	36	971,47	299,49	38	1.030,52	426,36	31	845,98	212,89	31	840,24	18,35	2	53,00
30,01 - 40,00	26	884,18	24	811,23	222,40	23	776,07	340,03	19	652,73	140,40	14	470,09	11,04	4	135,52
40,01 - 50,00	5	219,83	3	126,83	20,00	5	219,83	54,64	1	42,00	19,50	5	219,83	14,17	1	40,33
50,01 - 75,00	5	300,97	3	178,97	41,50	3	178,97	34,21	5	300,97	126,06	2	118,97	7,10	—	—
75,01 - 100,00	3	268,89	3	268,89	65,50	3	268,89	54,10	1	92,89	14,00	3	268,89			

TAV. 9 — Aziende per classe

Supe
A - T

CLASSI DI SUPERFICIE DELLE AZIENDE <i>Ettari</i>	AZIENDE CON BESTIAME BOVINO								AZIENDE		
	Aziende		Capi						Aziende		
	Numero	Superficie	Bovini		Altri				Numero	Superficie	
			Totale	di cui vacche da latte	Bufalini	Ovini e caprini	Suini	Equini			
Senza terreno agrario . . .	—	—	—	—	—	—	—	—	—	1	—
fino a 0,10	—	—	—	—	—	—	—	—	—	51	—
0,11 - 0,20	8	1,32	10	—	—	14	4	1	104	1	
0,21 - 0,30	10	2,62	17	—	—	16	10	1	141	3	
0,31 - 0,40	23	8,80	30	—	—	24	11	2	154	5	
0,41 - 0,50	37	17,87	66	5	—	51	24	3	209	10	
0,51 - 0,75	79	51,35	135	15	—	93	43	7	335	21	
0,76 - 1,00	203	188,37	306	19	—	275	123	32	630	57	
1,01 - 1,50	501	676,07	831	39	—	875	335	74	847	1.12	
1,51 - 2,00	776	1.442,94	1.420	64	—	1.488	574	102	719	1.30	
2,01 - 2,50	647	1.515,14	1.287	53	—	1.396	485	116	438	1.00	
2,51 - 3,00	886	2.537,36	2.063	87	—	1.964	748	165	429	1.21	
3,01 - 3,50	617	2.066,96	1.647	70	—	1.480	517	116	246	81	
3,51 - 4,00	781	3.017,65	2.168	106	—	2.151	716	161	244	93	
4,01 - 4,50	492	2.134,83	1.473	58	—	1.321	529	105	108	46	
4,51 - 5,00	670	3.270,78	2.125	77	—	2.121	746	141	151	73	
5,01 - 7,50	1.855	11.522,96	7.298	254	—	5.964	2.212	396	275	1.66	
7,51 - 10,00	1.109	9.776,64	6.094	220	—	5.557	1.690	215	79	67	
10,01 - 12,50	553	5.271,27	3.973	135	—	3.614	1.073	94	26	28	
12,51 - 15,00	419	5.820,35	3.657	124	—	3.250	985	77	17	24	
15,01 - 20,00	367	6.327,85	3.689	61	—	3.392	959	68	11	15	
20,01 - 25,00	114	2.544,52	1.391	49	—	1.489	345	30	2	4	
25,01 - 30,00	40	1.083,90	552	16	—	563	117	18	1	1	
30,01 - 40,00	28	959,36	419	71	—	461	115	17	4	14	
40,01 - 50,00	5	219,83	112	9	—	52	2	—	—	—	
50,01 - 75,00	4	237,51	87	—	—	77	10	1	2	1	
75,01 - 100,00	3	268,89	30	1	—	—	—	—	—	—	
100,01 - 150,00	—	—	—	—	—	—	—	—	—	—	
150,01 - 200,00	—	—	—	—	—	—	—	—	—	—	
200,01 - 250,00	—	—	—	—	—	—	—	—	—	—	
250,01 - 500,00	—	—	—	—	—	—	—	—	—	—	
500,01 - 1.000,00	—	—	—	—	—	—	—	—	—	—	
1.000,01 - 2.500,00	—	—	—	—	—	—	—	—	—	—	
oltre 2.500	—	—	—	—	—	—	—	—	—	—	
TOTALE	10.227	51.965,14	40.880	1.533	—	38.688	12.373	1.942	5.224	12,4	

perficie e dotazione di bestiame

ettari

L E

BESTIAME BOVINO				TOTALE AZIENDE CON BESTIAME								AZIENDE SENZA BESTIAME		TOTALE	
Capli				Aziende		Capli									
Bufalini	Ovini e caprini	Suini	Equini	Numero	Superficie	Bovini		Bufalini	Ovini e caprini	Suini	Equini	Numero	Superficie	Aziende	Superficie
						Totale	di cui vacche da latte								
—	20	—	—	1	—	—	—	—	20	—	—	—	—	1	—
—	183	74	4	51	4,41	—	—	—	183	74	4	262	21,68	313	26,09
—	199	64	6	112	19,34	10	—	—	213	68	7	496	82,42	608	101,76
—	255	82	15	151	41,18	17	—	—	271	92	16	490	130,96	641	172,14
—	277	77	16	177	66,72	30	—	—	301	88	18	535	198,45	712	265,17
—	359	166	24	246	118,99	66	5	—	410	190	27	518	247,47	764	366,46
—	823	195	43	414	265,39	135	15	—	916	238	50	863	548,73	1.277	814,12
—	1.508	353	83	833	764,95	306	19	—	1.783	476	115	1.047	954,63	1.880	1.719,58
—	2.151	439	201	1.348	1.796,32	831	39	—	3.026	774	275	1.088	1.410,74	2.436	3.207,06
—	2.340	451	198	1.495	2.750,17	1.420	64	—	3.828	1.025	300	862	1.568,10	2.357	4.318,27
—	1.191	313	152	1.085	2.520,34	1.287	53	—	2.587	798	268	461	1.068,20	1.546	3.588,54
—	1.524	212	188	1.315	3.753,92	2.063	87	—	3.488	960	353	415	1.176,93	1.730	4.930,85
—	789	132	112	863	2.878,99	1.647	70	—	2.269	649	228	195	646,44	1.058	3.525,43
—	915	159	125	1.025	3.953,36	2.168	106	—	3.066	875	286	169	647,90	1.194	4.601,26
—	521	83	53	600	2.597,09	1.473	58	—	1.842	612	158	106	459,68	706	3.056,77
—	699	109	92	821	4.004,25	2.125	77	—	2.820	855	233	97	472,50	918	4.476,75
—	1.434	161	170	2.130	13.184,06	7.298	254	—	8.398	2.373	566	207	1.250,53	2.337	14.434,59
—	518	33	46	1.188	10.450,16	6.094	220	—	6.075	1.723	261	93	818,50	1.281	11.268,66
—	221	9	20	579	6.560,45	3.973	135	—	3.835	1.082	114	39	443,07	618	7.003,52
—	268	8	14	436	6.061,23	3.657	124	—	3.518	993	91	23	312,01	459	6.373,24
—	179	3	8	378	6.519,00	3.689	61	—	3.571	962	76	32	563,52	410	7.082,52
—	10	1	1	116	2.590,13	1.391	49	—	1.499	346	31	7	156,33	123	2.746,46
—	126	1	—	41	1.109,23	552	16	—	689	118	18	8	229,67	49	1.338,90
—	190	—	3	32	1.104,81	419	71	—	651	115	20	8	286,29	40	1.391,10
—	—	—	—	5	219,83	112	9	—	52	2	—	3	135,00	8	354,83
—	126	—	1	6	365,97	87	—	—	203	10	2	4	236,01	10	601,98
—	—	—	—	3	268,89	30	1	—	—	—	—	1	83,78	4	352,67
—	—	—	—	—	—	—	—	—	—	—	—	3	383,66	3	383,66
—	—	—	—	—	—	—	—	—	—	—	—	3	514,02	3	514,02
—	—	—	—	—	—	—	—	—	—	—	—	2	449,20	2	449,20
—	—	—	—	—	—	—	—	—	—	—	—	3	1.172,26	3	1.172,26
—	—	—	—	—	—	—	—	—	—	—	—	6	4.756,57	6	4.756,57
—	—	—	—	—	—	—	—	—	—	—	—	7	9.267,58	7	9.267,58
—	—	—	—	—	—	—	—	—	—	—	—	1	4.788,00	1	4.788,00
—	16.826	3.125	1.575	15.451	73.969,18	40.880	1.533	—	55.514	15.498	3.517	8.054	35.480,83	23.505	109.450,01

Segue TAV. 9 — Aziende per class.

Su
B - PER FO

CLASSI DI SUPERFICIE DELLE AZIENDE <i>Ettari</i>	AZIENDE CON BESTIAME BOVINO								AZIENDE		
	Aziende		Capi						Aziende		
	Numero	Superficie	Bovini		Altri				Numero	Superficie	
			Totale	di cui vacche da latte	Bufalini	Ovini e caprini	Suini	Equini			
Senza terreno agrario . . .	—	—	—	—	—	—	—	—	—	1	—
fino a 0,10	—	—	—	—	—	—	—	—	—	49	—
0,11 - 0,20	7	1,19	8	—	—	11	4	1	102	—	
0,21 - 0,30	10	2,62	17	—	—	16	10	1	135	—	
0,31 - 0,40	22	8,41	29	—	—	22	9	2	152	—	
0,41 - 0,50	36	17,37	65	5	—	50	24	3	203	—	
0,51 - 0,75	75	48,73	121	15	—	83	40	7	324	—	
0,76 - 1,00	182	168,11	273	16	—	252	117	31	592	5-	
1,01 - 1,50	433	580,40	713	32	—	729	297	71	784	1.0-	
1,51 - 2,00	642	1.189,95	1.157	57	—	1.182	469	97	662	1.2-	
2,01 - 2,50	509	1.188,29	992	48	—	1.082	396	112	415	9-	
2,51 - 3,00	663	1.894,82	1.497	75	—	1.378	553	159	398	1.1-	
3,01 - 3,50	434	1.452,43	1.102	51	—	974	372	113	234	7-	
3,51 - 4,00	546	2.105,96	1.458	90	—	1.418	532	153	222	8-	
4,01 - 4,50	336	1.457,06	904	50	—	843	342	104	106	4-	
4,51 - 5,00	451	2.199,40	1.333	55	—	1.351	487	135	143	6-	
5,01 - 7,50	1.051	6.460,41	3.509	199	—	3.533	1.180	369	257	1.5-	
7,51 - 10,00	477	4.155,44	1.971	133	—	2.000	671	179	73	6-	
10,01 - 12,50	151	1.686,15	721	54	—	870	239	73	24	2-	
12,51 - 15,00	97	1.337,54	634	50	—	689	196	44	16	2-	
15,01 - 20,00	56	957,92	381	17	—	453	114	23	9	1-	
20,01 - 25,00	20	450,29	174	4	—	248	49	9	2	—	
25,01 - 30,00	4	104,41	56	10	—	51	11	4	1	—	
30,01 - 40,00	10	330,40	129	40	—	210	33	7	1	—	
40,01 - 50,00	—	—	—	—	—	—	—	—	—	—	
50,01 - 75,00	1	55,00	2	—	—	23	—	1	1	—	
75,01 - 100,00	—	—	—	—	—	—	—	—	—	—	
100,01 - 150,00	—	—	—	—	—	—	—	—	—	—	
150,01 - 200,00	—	—	—	—	—	—	—	—	—	—	
200,01 - 250,00	—	—	—	—	—	—	—	—	—	—	
250,01 - 500,00	—	—	—	—	—	—	—	—	—	—	
500,01 - 1.000,00	—	—	—	—	—	—	—	—	—	—	
1.000,01 - 2.500,00	—	—	—	—	—	—	—	—	—	—	
oltre 2.500	—	—	—	—	—	—	—	—	—	—	
TOTALE	6.213	27.852,30	17.246	1.001	—	17.468	6.145	1.698	4.906	11.0	

CONDUZIONE DIR

CONDUZIONE CON SALA											
Senza terreno agrario . . .	—	—	—	—	—	—	—	—	—	—	1
fino a 0,10	—	—	—	—	—	—	—	—	—	—	1
0,11 - 0,20	—	—	—	—	—	—	—	—	—	—	2
0,21 - 0,30	—	—	—	—	—	—	—	—	—	—	4
0,31 - 0,40	—	—	—	—	—	—	—	—	—	—	4
0,41 - 0,50	1	0,50	1	—	—	1	—	—	—	—	9
0,51 - 0,75	2	1,42	4	—	—	4	1	—	—	—	11
0,76 - 1,00	1	1,00	1	—	—	—	—	—	—	—	15
1,01 - 1,50	4	5,90	6	—	—	8	—	1	—	—	11
1,51 - 2,00	6	11,45	13	3	—	7	4	1	—	—	8
2,01 - 2,50	5	11,70	8	—	—	7	2	—	—	—	6
2,51 - 3,00	4	11,45	9	—	—	5	31	—	—	—	4
3,01 - 3,50	12	39,57	31	3	—	20	8	—	—	—	4
3,51 - 4,00	10	39,22	25	—	—	27	8	4	—	—	11
4,01 - 4,50	3	13,50	36	—	—	5	35	—	—	—	—
4,51 - 5,00	3	14,79	12	8	—	4	3	—	—	—	1
5,01 - 7,50	7	43,62	20	1	—	22	5	—	—	—	10
7,51 - 10,00	4	36,07	24	3	—	6	1	1	—	—	4
10,01 - 12,50	2	23,25	20	9	—	—	—	1	—	—	1
12,51 - 15,00	4	57,84	11	—	—	2	4	—	—	—	1
15,01 - 20,00	10	166,82	95	11	—	114	33	1	—	—	2
20,01 - 25,00	4	89,31	35	13	—	6	2	—	—	—	—
25,01 - 30,00	1	27,97	19	—	—	15	3	—	—	—	—
30,01 - 40,00	3	106,29	54	—	—	19	24	—	—	—	3
40,01 - 50,00	5	219,83	112	9	—	52	2	—	—	—	—
50,01 - 75,00	2	112,51	65	—	—	44	8	—	—	—	1
75,01 - 100,00	3	268,89	30	1	—	—	—	—	—	—	—
100,01 - 150,00	—	—	—	—	—	—	—	—	—	—	—
150,01 - 200,00	—	—	—	—	—	—	—	—	—	—	—
200,01 - 250,00	—	—	—	—	—	—	—	—	—	—	—
250,01 - 500,00	—	—	—	—	—	—	—	—	—	—	—
500,01 - 1.000,00	—	—	—	—	—	—	—	—	—	—	—
1.000,01 - 2.000,00	—	—	—	—	—	—	—	—	—	—	—
oltre 2.500	—	—	—	—	—	—	—	—	—	—	—
TOTALE	96	1.302,90	631	61	—	368	174	9	95	—	

Segue Tav. 9 — Aziende per class.

Sup

Segue B — PER FO

CLASSI DI SUPERFICIE DELLE AZIENDE <i>Ettari</i>	AZIENDE CON BESTIAME BOVINO								AZIENDE	
	Aziende		Capi						Aziende	
	Numero	Superficie	Bovini		Altri				Numero	Superficie
			Totale	di cui vacche da latte	Bufalini	Ovini e caprini	Suini	Equini		
Senza terreno agrario	—	—	—	—	—	—	—	—	—	—
fino a 0,10	—	—	—	—	—	—	—	—	—	—
0,11 - 0,20	—	—	—	—	—	—	—	—	—	—
0,21 - 0,30	—	—	—	—	—	—	—	—	—	—
0,31 - 0,40	—	—	—	—	—	—	—	—	—	—
0,41 - 0,50	—	—	—	—	—	—	—	—	—	—
0,51 - 0,75	—	—	—	—	—	—	—	—	—	—
0,76 - 1,00	17	16,46	29	2	—	19	5	1	20	19
1,01 - 1,50	64	89,77	112	7	—	138	38	2	41	53
1,51 - 2,00	126	237,94	244	4	—	297	97	3	38	69
2,01 - 2,50	129	305,44	282	5	—	301	87	4	13	29
2,51 - 3,00	216	622,09	553	12	—	579	163	6	22	62
3,01 - 3,50	171	574,96	514	16	—	486	137	3	6	19
3,51 - 4,00	223	865,12	680	16	—	700	175	4	11	42
4,01 - 4,50	152	660,07	529	8	—	473	152	1	1	4
4,51 - 5,00	214	1.046,59	774	14	—	763	254	6	5	24
5,01 - 7,50	793	4.991,84	3.755	54	—	3.404	1.027	26	7	43
7,51 - 10,00	624	5.551,83	4.083	84	—	3.546	1.017	35	2	17
10,01 - 12,50	400	4.561,87	3.232	72	—	2.744	834	20	1	11
12,51 - 15,00	317	4.411,05	3.010	74	—	2.548	785	33	—	—
15,01 - 20,00	301	5.203,11	3.213	33	—	2.825	812	44	—	—
20,01 - 25,00	90	2.004,92	1.182	32	—	1.235	294	21	—	—
25,01 - 30,00	35	951,52	477	6	—	497	103	14	—	—
30,01 - 40,00	15	522,67	236	31	—	232	58	10	—	—
40,01 - 50,00	—	—	—	—	—	—	—	—	—	—
50,01 - 75,00	1	70,00	20	—	—	10	2	—	—	—
75,01 - 100,00	—	—	—	—	—	—	—	—	—	—
100,01 - 150,00	—	—	—	—	—	—	—	—	—	—
150,01 - 200,00	—	—	—	—	—	—	—	—	—	—
200,01 - 250,00	—	—	—	—	—	—	—	—	—	—
250,01 - 500,00	—	—	—	—	—	—	—	—	—	—
500,01 - 1.000,00	—	—	—	—	—	—	—	—	—	—
1.000,01 - 2.500,00	—	—	—	—	—	—	—	—	—	—
oltre 2.500	—	—	—	—	—	—	—	—	—	—
TOTALE	3.888	32.687,25	22.925	470	—	20.797	6.040	233	167	396

CONDUZIONE A COLC

Senza terreno agrario	—	—	—	—	—	—	—	—	—	—
fino a 0,10	—	—	—	—	—	—	—	—	—	—
0,11 - 0,20	—	—	—	—	—	—	—	—	—	—
0,21 - 0,30	—	—	—	—	—	—	—	—	—	—
0,31 - 0,40	—	—	—	—	—	—	—	—	—	—
0,41 - 0,50	—	—	—	—	—	—	—	—	—	—
0,51 - 0,75	—	—	—	—	—	—	—	—	—	—
0,76 - 1,00	—	—	—	—	—	—	—	—	—	—
1,01 - 1,50	—	—	—	—	—	—	—	—	—	—
1,51 - 2,00	—	—	—	—	—	—	—	—	—	—
2,01 - 2,50	—	—	—	—	—	—	—	—	—	—
2,51 - 3,00	—	—	—	—	—	—	—	—	—	—
3,01 - 3,50	—	—	—	—	—	—	—	—	—	—
3,51 - 4,00	—	—	—	—	—	—	—	—	—	—
4,01 - 4,50	—	—	—	—	—	—	—	—	—	—
4,51 - 5,00	—	—	—	—	—	—	—	—	—	—
5,01 - 7,50	—	—	—	—	—	—	—	—	—	—
7,51 - 10,00	—	—	—	—	—	—	—	—	—	—
10,01 - 12,50	—	—	—	—	—	—	—	—	—	—
12,51 - 15,00	—	—	—	—	—	—	—	—	—	—
15,01 - 20,00	—	—	—	—	—	—	—	—	—	—
20,01 - 25,00	—	—	—	—	—	—	—	—	—	—
25,01 - 30,00	—	—	—	—	—	—	—	—	—	—
30,01 - 40,00	—	—	—	—	—	—	—	—	—	—
40,01 - 50,00	—	—	—	—	—	—	—	—	—	—
50,01 - 75,00	—	—	—	—	—	—	—	—	—	—
75,01 - 100,00	—	—	—	—	—	—	—	—	—	—
100,01 - 150,00	—	—	—	—	—	—	—	—	—	—
150,01 - 200,00	—	—	—	—	—	—	—	—	—	—
200,01 - 250,00	—	—	—	—	—	—	—	—	—	—
250,01 - 500,00	—	—	—	—	—	—	—	—	—	—
500,01 - 1.000,00	—	—	—	—	—	—	—	—	—	—
1.000,01 - 2.500,00	—	—	—	—	—	—	—	—	—	—
oltre 2.500	—	—	—	—	—	—	—	—	—	—

ALTRA FO

Senza terreno agrario	—	—	—	—	—	—	—	—	—	—
fino a 0,10	—	—	—	—	—	—	—	—	—	—
0,11 - 0,20	1	0,13	2	—	—	3	—	—	1	0
0,21 - 0,30	—	—	—	—	—	—	—	—	2	0
0,31 - 0,40	1	0,39	1	—	—	2	2	—	5	1
0,41 - 0,50	—	—	—	—	—	—	—	—	—	—
0,51 - 0,75	2	1,20	10	—	—	6	2	—	2	1
0,76 - 1,00	3	2,80	3	1	—	4	1	—	7	4
1,01 - 1,50	—	—	—	—	—	—	—	—	9	8
1,51 - 2,00	2	3,60	6	—	—	2	4	1	11	13
2,01 - 2,50	4	9,71	5	—	—	6	—	—	4	7
2,51 - 3,00	3	9,00	4	—	—	2	1	—	4	5
3,01 - 3,50	—	—	—	—	—	—	—	—	5	14
3,51 - 4,00	2	7,35	5	—	—	6	1	—	2	6
4,01 - 4,50	1	4,20	4	—	—	—	—	—	—	—
4,51 - 5,00	2	10,00	6	—	—	3	2	—	1	4
5,01 - 7,50	4	27,09	14	—	—	5	—	1	2	10
7,51 - 10,00	4	33,30	16	—	—	5	1	—	1	5
10,01 - 12,50	—	—	—	—	—	—	—	—	—	—
12,51 - 15,00	1	13,92	2	—	—	11	—	—	—	—
15,01 - 20,00	—	—	—	—	—	—	—	—	—	—
20,01 - 25,00	—	—	—	—	—	—	—	—	—	—
25,01 - 30,00	—	—	—	—	—	—	—	—	—	—
30,01 - 40,00	—	—	—	—	—	—	—	—	—	—
40,01 - 50,00	—	—	—	—	—	—	—	—	—	—
50,01 - 75,00	—	—	—	—	—	—	—	—	—	—
75,01 - 100,00	—	—	—	—	—	—	—	—	—	—
100,01 - 150,00	—	—	—	—	—	—	—	—	—	—
150,01 - 200,00	—	—	—	—	—	—	—	—	—	—
200,01 - 250,00	—	—	—	—	—	—	—	—	—	—
250,01 - 500,00	—	—	—	—	—	—	—	—	—	—
500,01 - 1.000,00	—	—	—	—	—	—	—	—	—	—
1.000,01 - 2.500,00	—	—	—	—	—	—	—	—	—	—
oltre 2.500	—	—	—	—	—	—	—	—	—	—
TOTALE	30	122,69	78	1	—	55	14	2	56	81

Segue Tav. 9 — Aziende per classe

Supi

C - PER C

CLASSI DI SUPERFICIE DELLE AZIENDE <i>Ettari</i>	AZIENDE CON BESTIAME BOVINO								AZIENDE		
	Aziende		Capi						Aziende		
	Numero	Superficie	Bovini		Altri				Numero	Superficie	
			Totale	di cui vacche da latte	Bufalini	Ovini e caprini	Suini	Equini			
Senza terreno agrario	—	—	—	—	—	—	—	—	—	1	—
fino a 0,10	—	—	—	—	—	—	—	—	—	7	—
0,11 - 0,20	1	0,16	1	—	—	—	4	1	—	16	—
0,21 - 0,30	2	0,46	3	—	—	—	5	1	1	35	—
0,31 - 0,40	2	0,80	3	—	—	—	3	2	1	31	11
0,41 - 0,50	5	2,39	6	1	—	—	15	4	1	36	17
0,51 - 0,75	11	6,89	16	3	—	—	11	6	5	56	35
0,76 - 1,00	28	26,11	36	3	—	—	41	14	17	135	122
1,01 - 1,50	74	99,77	110	8	—	—	164	49	44	248	331
1,51 - 2,00	128	238,15	221	15	—	—	264	86	63	254	465
2,01 - 2,50	138	323,30	260	26	—	—	333	93	80	157	362
2,51 - 3,00	195	562,90	425	37	—	—	526	137	111	200	565
3,01 - 3,50	135	449,95	318	22	—	—	374	97	82	106	348
3,51 - 4,00	175	678,49	420	43	—	—	576	140	116	117	452
4,01 - 4,50	117	506,29	320	40	—	—	367	105	72	48	205
4,51 - 5,00	151	742,10	389	31	—	—	597	133	105	87	424
5,01 - 7,50	411	2.565,59	1.224	118	—	—	1.887	394	288	157	947
7,51 - 10,00	207	1.803,47	755	86	—	—	1.091	218	143	46	400
10,01 - 12,50	72	803,34	319	32	—	—	544	93	50	16	179
12,51 - 15,00	40	556,75	244	30	—	—	389	76	31	12	174
15,01 - 20,00	39	682,32	268	12	—	—	360	79	16	8	137
20,01 - 25,00	13	300,86	95	15	—	—	273	20	7	2	45
25,01 - 30,00	6	168,99	87	—	—	—	101	21	2	3	25
30,01 - 40,00	7	252,97	61	11	—	—	172	26	7	4	145
40,01 - 50,00	—	—	—	—	—	—	—	—	—	—	—
50,01 - 75,00	2	125,00	22	—	—	—	33	2	1	—	—
75,01 - 100,00	—	—	—	—	—	—	—	—	—	—	—
100,01 - 150,00	—	—	—	—	—	—	—	—	—	—	—
150,01 - 200,00	—	—	—	—	—	—	—	—	—	—	—
200,01 - 250,00	—	—	—	—	—	—	—	—	—	—	—
250,01 - 500,00	—	—	—	—	—	—	—	—	—	—	—
500,01 - 1.000,00	—	—	—	—	—	—	—	—	—	—	—
1.000,01 - 2.500,00	—	—	—	—	—	—	—	—	—	—	—
oltre 2.500	—	—	—	—	—	—	—	—	—	—	—
TOTALE	1.959	10.897,05	5.603	533	—	—	8.130	1.797	1.243	1.780	5.415
Senza terreno agrario	—	—	—	—	—	—	—	—	—	—	—
fino a 0,10	—	—	—	—	—	—	—	—	—	—	—
0,11 - 0,20	7	1,16	9	—	—	—	10	3	1	44	3
0,21 - 0,30	8	2,16	14	—	—	—	11	9	—	88	15
0,31 - 0,40	21	8,00	27	—	—	—	21	9	1	106	29
0,41 - 0,50	32	15,48	60	4	—	—	36	20	2	123	46
0,51 - 0,75	68	44,46	119	12	—	—	82	37	2	173	83
0,76 - 1,00	175	162,26	270	16	—	—	234	109	15	279	178
1,01 - 1,50	427	576,30	721	31	—	—	711	286	30	495	452
1,51 - 2,00	648	1.204,79	1.199	49	—	—	1.224	488	39	599	788
2,01 - 2,50	509	1.191,84	1.027	27	—	—	1.063	392	36	465	844
2,51 - 3,00	691	1.974,46	1.638	50	—	—	1.438	611	54	281	641
3,01 - 3,50	482	1.617,01	1.329	48	—	—	1.106	420	34	229	647
3,51 - 4,00	606	2.339,16	1.748	63	—	—	1.575	576	45	140	465
4,01 - 4,50	375	1.628,54	1.153	18	—	—	954	424	33	127	482
4,51 - 5,00	519	2.528,68	1.736	46	—	—	1.524	613	36	60	257
5,01 - 7,50	1.444	8.957,37	6.074	136	—	—	5.077	1.818	108	64	308
7,51 - 10,00	902	7.973,17	5.339	134	—	—	4.466	1.472	72	118	715
10,01 - 12,50	481	5.467,93	3.654	103	—	—	3.070	980	44	33	275
12,51 - 15,00	379	5.263,60	3.413	94	—	—	2.861	909	46	10	105
15,01 - 20,00	328	5.645,53	3.421	49	—	—	3.032	880	52	5	60
20,01 - 25,00	101	2.243,66	1.296	34	—	—	1.216	325	23	3	55
25,01 - 30,00	34	914,91	465	16	—	—	462	96	16	—	—
30,01 - 40,00	21	706,39	358	60	—	—	289	89	10	—	—
40,01 - 50,00	5	219,83	112	9	—	—	52	2	—	—	—
50,01 - 75,00	2	112,51	65	—	—	—	44	8	—	—	—
75,01 - 100,00	3	268,89	30	1	—	—	—	—	—	—	128
100,01 - 150,00	—	—	—	—	—	—	—	—	—	—	—
150,01 - 200,00	—	—	—	—	—	—	—	—	—	—	—
200,01 - 250,00	—	—	—	—	—	—	—	—	—	—	—
250,01 - 500,00	—	—	—	—	—	—	—	—	—	—	—
500,01 - 1.000,00	—	—	—	—	—	—	—	—	—	—	—
1.000,01 - 2.500,00	—	—	—	—	—	—	—	—	—	—	—
oltre 2.500	—	—	—	—	—	—	—	—	—	—	—
TOTALE	8.268	51.068,09	35.277	1.000	—	—	30.558	10.576	699	3.444	6.581

M O

C

128

Superficie e dotazione di bestiame

aziende

METRICA

Capi				TOTALE AZIENDE CON BESTIAME								AZIENDE SENZA BESTIAME		T O T A L E		
Bovini	Ovini e caprini	Suini	Equini	Aziende		Capi						Numero	Superficie	Aziende	Superficie	
				Numero	Superficie	Bovini		Bovini	Ovini e caprini	Suini	Equini					
Totale	di cui vacche da latte															
20	—	—	—	1	—	—	—	—	—	20	—	—	—	—	—	
123	5	3	7	7	0,63	—	—	—	—	123	5	3	126	10,07	133	10,70
37	22	—	17	17	2,84	1	—	—	—	41	23	—	195	31,90	212	34,74
85	18	11	37	37	9,98	3	—	—	—	90	19	12	155	40,77	192	50,75
48	19	11	33	33	12,62	3	—	—	—	51	21	12	152	55,39	185	68,01
37	22	14	41	41	19,70	6	1	—	—	52	26	15	146	68,90	187	88,60
238	16	26	67	67	42,27	16	3	—	—	249	22	31	267	169,97	334	212,24
377	70	47	163	163	149,68	36	3	—	—	418	84	64	289	261,73	452	411,41
664	107	127	322	322	431,06	110	8	—	—	828	156	171	354	455,18	676	886,24
1.126	119	139	382	382	701,29	221	15	—	—	1.390	205	202	278	503,00	660	1.204,29
487	83	91	295	295	686,70	260	26	—	—	820	176	171	167	386,16	462	1.072,86
858	83	129	395	395	1.132,17	425	37	—	—	1.384	220	240	165	467,93	560	1.600,10
331	47	69	241	241	798,80	318	22	—	—	705	144	151	68	225,53	309	1.024,33
592	60	85	292	292	1.131,23	420	43	—	—	1.168	200	201	61	234,52	353	1.365,75
275	21	29	165	165	711,29	320	40	—	—	642	126	101	30	129,36	195	840,65
537	36	70	238	238	1.167,06	389	31	—	—	1.134	169	175	38	186,91	276	1.353,97
926	54	133	568	568	3.513,37	1.224	118	—	—	2.813	448	421	79	480,19	647	3.993,56
365	13	33	253	253	2.203,98	755	86	—	—	1.456	231	176	42	366,66	295	2.570,64
174	2	15	88	88	982,57	319	32	—	—	718	95	65	15	167,64	103	1.150,21
242	1	13	52	52	731,35	244	30	—	—	631	77	44	10	136,06	62	867,41
159	—	7	47	47	819,80	268	12	—	—	519	79	23	15	263,32	62	1.083,12
10	1	1	15	15	346,47	95	15	—	—	283	21	8	4	90,19	19	436,66
126	1	7	7	7	194,32	87	—	—	—	227	22	2	1	28,00	8	222,32
190	—	3	11	11	398,42	61	11	—	—	362	26	10	3	108,50	14	506,92
—	—	—	—	—	—	—	—	—	—	—	—	—	3	135,00	3	135,00
—	—	—	2	2	125,00	22	—	—	—	33	2	1	3	176,01	5	301,01
—	—	—	—	—	—	—	—	—	—	—	—	—	1	83,78	1	83,78
—	—	—	—	—	—	—	—	—	—	—	—	—	2	251,50	2	251,50
—	—	—	—	—	—	—	—	—	—	—	—	—	1	228,89	1	228,89
—	—	—	—	—	—	—	—	—	—	—	—	—	2	823,76	2	823,76
—	—	—	—	—	—	—	—	—	—	—	—	—	5	3.806,57	5	3.806,57
—	—	—	—	—	—	—	—	—	—	—	—	—	7	9.267,58	7	9.267,58
—	—	—	—	—	—	—	—	—	—	—	—	—	1	4.788,00	1	4.788,00
8.027	800	1.056	3.739	3.739	16.312,60	5.603	533	—	—	16.157	2.597	2.299	2.685	24.428,97	6.424	40.741,57

T A

60	69	1	44	44	3,78	—	—	—	—	60	69	1	136	11,61	180	15,39
162	42	6	95	95	16,50	9	—	—	—	172	45	7	301	50,52	396	67,02
170	64	4	114	114	31,20	14	—	—	—	181	73	5	335	90,19	449	121,39
229	58	5	144	144	54,10	27	—	—	—	250	67	6	383	143,06	527	197,16
322	144	10	205	205	99,29	60	4	—	—	358	164	12	572	178,57	577	277,86
585	179	17	347	347	223,12	119	12	—	—	667	216	19	596	378,76	943	601,88
1.131	283	36	670	670	615,27	270	16	—	—	1.365	392	51	758	692,90	1.428	1.308,17
1.487	332	74	1.026	1.026	1.365,26	721	31	—	—	2.198	618	104	734	955,56	1.760	2.320,82
1.214	332	59	1.113	1.113	2.048,88	1.199	49	—	—	2.438	820	98	584	1.065,10	1.697	3.113,98
704	230	61	790	790	1.833,64	1.027	27	—	—	1.767	622	97	294	682,04	1.084	2.515,68
666	129	59	920	920	2.621,75	1.638	50	—	—	2.104	740	113	250	709,00	1.170	3.330,75
458	85	43	622	622	2.080,19	1.329	48	—	—	1.564	505	77	127	420,91	749	2.501,10
323	99	40	733	733	2.822,13	1.748	63	—	—	1.898	675	85	108	413,38	841	3.235,51
246	62	24	435	435	1.885,80	1.153	18	—	—	1.200	486	57	76	330,32	511	2.216,12
162	73	22	583	583	2.837,19	1.736	46	—	—	1.686	686	58	59	285,59	642	3.122,78
508	107	37	1.562	1.562	9.670,69	6.074	136	—	—	5.585	1.925	145	128	770,34	1.690	10.441,03
153	20	13	935	935	8.246,18	5.339	134	—	—	4.619	1.492	85	51	451,84	986	8.698,02
47	7	5	491	491	5.577,88	3.654	103	—	—	3.117	987	49	24	275,43	515	5.853,31
26	7	1	384	384	5.329,88	3.413	94	—	—	2.887	916	47	13	175,95	397	5.505,83
20	3	1	331	331	5.699,20	3.421	49	—	—	3.052	883	53	17	300,20	348	5.999,40
—	—	—	101	101	2.243,66	1.296	34	—	—	1.216	325	23	3	66,14	104	2.309,80
—	—	—	34	34	914,91	465	16	—	—	462	96	16	7	201,67	41	1.116,58
—	—	—	21	21	706,39	358	60	—	—	289	89	10	5	177,79	26	884,18
—	—	—	5	5	219,83	112	9	—	—	52	2	—	—	—	5	219,83
—	—	—	4	4	240,97	65	—	—	—	170	8	1	1	60,00	5	300,97
—	—	—	3	3	268,89	30	1	—	—	—	—	—	—	—	3	268,89
—	—	—	—	—	—	—	—	—	—	—	—	—	1	132,16	1	132,16
—	—	—	—	—	—	—	—	—	—	—	—	—	3	514,02	3	514,02
—	—	—	—	—	—	—	—	—	—	—	—	—	1	220,31	1	220,31
—	—	—	—	—	—	—	—	—	—	—	—	—	1	348,50	1	348,50
—	—	—	—	—	—	—	—	—	—	—	—	—	1	950,00	1	950,00
8.799	2.325	519	11.712	11.712	57.656,58	35.277	1.000	—	—	39.357	12.901	1.218	5.369	11.051,86	17.081	68.708,44

Segue Tav. 10 — Aziende per forma di conduzione, classe di superficie e regione agraria

Superficie in ettari

CLASSI DI SUPERFICIE DELLE AZIENDE <i>Ettari</i>	CONDUZIONE DIRETTA DEL COLTIVATORE		CONDUZIONE CON SALARIATI E/O PARTECIPANTI		CONDUZIONE A COLONIA PARZIARIA APPODERATA		ALTRA FORMA DI CONDUZIONE		T O T A L E	
	Aziende	Superficie	Aziende	Superficie	Aziende	Superficie	Aziende	Superficie	Aziende	Superficie
REGIONE AGRARIA 5 (C)										
Senza terreno agrario	—	—	—	—	—	—	—	—	—	—
fino a 0,10	23	1,82	1	0,08	—	—	—	—	24	1,90
0,11 - 0,20	114	18,93	2	0,40	—	—	1	0,20	117	19,53
0,21 - 0,30	122	32,30	21	5,53	—	—	—	—	143	37,83
0,31 - 0,40	160	58,86	18	6,45	—	—	—	—	178	65,31
0,41 - 0,50	141	67,16	25	12,02	—	—	—	—	166	79,18
0,51 - 0,75	282	179,22	48	30,17	—	—	—	—	330	209,39
0,76 - 1,00	404	366,14	70	63,50	4	4,00	3	2,80	481	436,44
1,01 - 1,50	535	697,89	69	90,53	3	3,87	3	4,20	610	796,49
1,51 - 2,00	469	842,85	87	157,50	10	17,87	3	5,63	569	1.023,85
2,01 - 2,50	339	779,30	36	82,82	16	37,25	—	—	391	899,37
2,51 - 3,00	348	987,29	34	95,48	12	33,89	1	2,95	395	1.119,61
3,01 - 3,50	203	669,90	33	109,86	22	73,27	1	3,50	259	856,53
3,51 - 4,00	205	780,72	30	115,73	21	81,79	1	3,67	257	981,91
4,01 - 4,50	155	668,70	19	82,51	8	34,67	—	—	182	785,88
4,51 - 5,00	161	777,07	14	68,44	23	111,92	—	—	198	957,43
5,01 - 7,50	373	2.273,68	39	236,19	102	639,47	2	12,80	516	3.162,14
7,51 - 10,00	145	1.250,59	14	125,20	102	915,27	—	—	261	2.291,06
10,01 - 12,50	47	520,57	9	103,36	62	711,73	—	—	118	1.335,66
12,51 - 15,00	23	306,62	6	83,77	60	843,87	—	—	89	1.234,26
15,01 - 20,00	14	233,59	4	73,57	33	578,71	—	—	51	885,87
20,01 - 25,00	2	44,10	3	68,10	8	176,54	—	—	13	288,74
25,01 - 30,00	2	55,51	3	85,41	3	87,00	—	—	8	227,92
30,01 - 40,00	—	—	1	32,00	3	102,00	—	—	4	134,00
40,01 - 50,00	—	—	1	40,33	—	—	—	—	2	40,33
50,01 - 75,00	—	—	2	120,00	—	—	—	—	1	120,00
75,01 - 100,00	—	—	2	172,89	—	—	—	—	2	172,89
100,01 - 150,00	—	—	1	132,16	—	—	—	—	1	132,16
150,01 - 200,00	—	—	2	351,52	—	—	—	—	2	351,52
200,01 - 250,00	—	—	1	220,31	—	—	—	—	1	220,31
250,01 - 500,00	—	—	1	348,50	—	—	—	—	1	348,50
500,01 - 1.000,00	—	—	1	950,00	—	—	—	—	1	950,00
1.000,01 - 2.500,00	—	—	—	—	—	—	—	—	—	—
oltre 2.500	—	—	—	—	—	—	—	—	—	—
TOTALE	4.267	11.612,81	597	4.064,33	492	4.453,12	15	35,75	5.371	20.166,01
REGIONE AGRARIA 6 (C)										
Senza terreno agrario	—	—	—	—	—	—	—	—	—	—
fino a 0,10	79	6,95	4	0,31	—	—	7	0,67	90	7,93
0,11 - 0,20	179	30,22	7	1,30	—	—	22	3,80	208	35,32
0,21 - 0,30	171	46,26	6	1,59	—	—	27	7,46	204	55,31
0,31 - 0,40	189	71,27	8	3,06	—	—	34	12,94	231	87,27
0,41 - 0,50	226	109,35	14	6,67	—	—	42	20,38	282	136,40
0,51 - 0,75	310	198,44	21	13,33	—	—	53	33,40	384	245,17
0,76 - 1,00	463	426,64	25	23,42	28	26,92	80	73,61	596	550,59
1,01 - 1,50	537	717,26	17	22,95	91	125,26	70	88,84	715	954,31
1,51 - 2,00	533	994,66	12	22,52	109	205,55	37	66,50	691	1.289,23
2,01 - 2,50	278	652,35	9	21,02	102	240,42	21	49,16	410	962,95
2,51 - 3,00	310	888,13	5	13,88	148	424,56	7	19,31	470	1.345,88
3,01 - 3,50	181	608,60	5	16,35	100	337,88	5	16,07	291	978,90
3,51 - 4,00	206	799,45	6	22,96	136	528,47	5	18,63	353	1.369,51
4,01 - 4,50	97	420,72	—	—	87	379,18	3	12,70	187	812,60
4,51 - 5,00	148	720,64	6	29,15	103	505,80	3	15,00	260	1.270,59
5,01 - 7,50	242	1.473,20	5	29,32	432	2.738,92	4	24,48	683	4.265,92
7,51 - 10,00	104	901,11	6	54,79	290	2.591,59	6	51,90	406	3.599,39
10,01 - 12,50	24	267,03	3	35,01	189	2.163,10	3	35,47	219	2.500,61
12,51 - 15,00	20	279,86	2	27,94	134	1.856,15	1	14,00	157	2.177,95
15,01 - 20,00	16	274,20	7	123,99	122	2.104,04	—	—	145	2.502,23
20,01 - 25,00	8	183,55	1	23,22	24	533,33	—	—	33	740,10
25,01 - 30,00	1	26,00	2	57,15	9	236,73	—	—	12	319,88
30,01 - 40,00	3	95,33	1	35,50	2	62,50	—	—	6	193,33
40,01 - 50,00	—	—	2	94,50	—	—	—	—	2	94,50
50,01 - 75,00	1	62,00	—	—	—	—	—	—	1	62,00
75,01 - 100,00	—	—	1	96,00	—	—	—	—	1	96,00
100,01 - 150,00	—	—	—	—	—	—	—	—	—	—
150,01 - 200,00	—	—	1	162,50	—	—	—	—	1	162,50
200,01 - 250,00	—	—	—	—	—	—	—	—	—	—
250,01 - 500,00	—	—	—	—	—	—	—	—	—	—
500,01 - 1.000,00	—	—	—	—	—	—	—	—	—	—
1.000,01 - 2.500,00	—	—	—	—	—	—	—	—	—	—
oltre 2.500	—	—	—	—	—	—	—	—	—	—
TOTALE	4.326	10.253,22	176	938,43	2.106	15.060,40	430	564,32	7.038	26.816,37

TAV. 11 — Aziende per forma di conduzione e comune

Superficie in ettari

N. d'ordine	C O M U N I	CONDUZIONE DIRETTA DEL COLTIVATORE		CONDUZIONE CON SALARIATI E/O COMPARTICIPANTI		CONDUZIONE A COLONIA PARZIARIA APPODERATA		ALTRA FORMA DI CONDUZIONE		T O T A L E	
		Aziende	Superficie	Aziende	Superficie	Aziende	Superficie	Aziende	Superficie	Aziende	Superficie
1	Abbatteggio	207	788,63	1	348,50	—	—	—	—	208	1.137,13
2	Alanno	515	1.414,85	118	237,36	110	959,58	—	—	743	2.611,79
3	Bolognano	223	610,06	49	402,07	11	164,43	—	—	283	1.176,56
4	Brittoli	208	800,22	14	760,10	12	65,60	5	24,00	239	1.649,92
5	Bussi sul Tirino	410	397,86	48	1.768,90	—	—	—	—	458	2.166,76
6	Cappelle sul Tavo	138	246,77	5	4,55	45	231,52	33	33,14	221	515,98
7	Caramanico Terme	644	3.231,67	43	4.930,75	37	190,63	14	47,66	738	8.400,71
8	Carpineto della Nora	195	836,27	10	1.050,70	2	10,30	14	32,50	221	1.929,77
9	Castiglione a Casauria	353	769,50	19	371,47	14	121,43	—	—	386	1.262,40
10	Catignano	222	647,67	—	—	129	894,91	2	1,40	353	1.543,98
11	Cepagatti	417	1.027,46	15	241,50	142	1.224,51	47	98,93	621	2.592,40
12	Città Sant'Angelo	462	1.135,07	12	71,33	544	4.717,48	29	23,21	1.047	5.947,09
13	Civitaquana	308	891,90	22	111,99	87	828,60	43	102,70	460	1.935,19
14	Civitella Casanova	470	1.356,06	11	879,40	107	720,66	25	49,38	613	3.005,50
15	Collecervino	517	1.153,74	34	278,06	185	1.568,28	74	74,87	810	3.074,95
16	Corvara	205	884,19	22	256,81	11	96,42	—	—	238	1.237,42
17	Cùgnoli	368	1.001,86	34	77,64	61	408,57	3	4,16	466	1.492,23
18	Èlice	283	760,99	6	60,65	90	487,67	20	20,12	399	1.329,43
19	Farindola	593	1.750,72	71	2.348,42	29	268,13	1	0,60	694	4.367,87
20	Lettomanoppello	318	513,06	8	961,85	6	38,85	1	1,20	333	1.514,96
21	Loreto Aprutino	730	1.945,94	115	378,19	303	3.099,68	8	9,54	1.156	5.433,35
22	Manoppello	718	2.096,44	61	248,62	135	1.076,29	—	—	914	3.421,35
23	Montebello di Bertona	252	782,45	2	411,76	72	808,71	9	18,55	335	2.021,47
24	Montesilvano	479	694,39	24	32,89	236	1.137,40	14	6,95	753	1.871,63
25	Moscuofo	245	660,84	12	75,22	163	1.078,72	48	99,53	468	1.914,31
26	Nocchiano	240	473,96	20	34,40	99	784,84	1	0,55	360	1.293,75
27	Penne	723	2.905,72	47	436,94	510	4.985,68	70	133,48	1.350	8.461,82
28	Pescara	555	903,59	32	54,50	194	863,81	61	49,91	842	1.871,81
29	Pescosansonesco	267	745,23	5	667,63	19	155,37	—	—	291	1.568,23
30	Pianella	700	2.195,20	14	85,35	222	1.889,62	81	132,35	1.017	4.302,52
31	Picciano	180	355,73	3	8,23	52	264,03	65	89,86	300	717,85
32	Pietranico	249	877,50	64	282,81	13	180,06	—	—	326	1.340,37
33	Pòpoli	732	931,59	138	1.639,62	3	46,13	—	—	873	2.617,34
34	Roccamorice	309	1.509,07	19	898,01	—	—	—	—	328	2.407,08
35	Rosciano	437	1.159,22	74	214,95	120	1.141,55	5	6,70	636	2.522,42
36	Salle	153	570,74	9	1.188,43	—	—	—	—	162	1.759,17
37	Sant'Eufemia a Maiella	238	1.179,73	15	2.463,20	—	—	—	—	253	3.642,93
38	San Valentino in Abruzzo Citeriore	363	903,52	16	226,81	30	289,27	1	0,20	410	1.419,80
39	Scafa	240	596,80	12	81,25	19	167,48	—	—	271	845,53
40	Serramonacesca	285	1.238,71	76	442,26	10	95,82	8	27,65	379	1.804,44
41	Spoltore	530	1.475,17	22	34,38	285	1.861,39	23	25,31	860	3.396,25
42	Tocco da Casauria	601	1.232,28	92	1.448,96	19	118,54	—	—	712	2.799,78
43	Torre de' Passeri	204	278,09	75	184,45	10	77,57	—	—	289	540,11
44	Turrivalignani	155	366,43	24	61,93	14	140,79	—	—	193	569,15
45	Vicoli	196	614,89	1	29,40	29	202,80	1	0,80	227	847,89
46	Villa Celiera	256	719,10	1	415,00	5	19,50	7	14,02	269	1.167,62
	TOTALE PROVINCIA . . .	17.093	47.630,88	1.515	27.207,24	4.184	33.482,62	713	1.129,27	23.505	109.450,01

