

ISTITUTO CENTRALE DI STATISTICA
1° CENSIMENTO GENERALE DELL'AGRICOLTURA

15 APRILE 1961



VOLUME II

DATI PROVINCIALI

su alcune principali caratteristiche strutturali delle aziende

FASCICOLO 77

PROVINCIA DI MATERA

ISTITUTO CENTRALE DI STATISTICA
Ufficio Regionale per la Sicilia
Via Libertà, 37/i - Tel. 20.10.72
PALERMO



Fasc. 77 - Provincia di Matera

ERRATA - CORRIGE

Pag.	Tav.	Col.	Riga	Errata	Corrige
18	6	10	14	155,15	155,14
19	6	6	13	400	4,00

1° Censimento generale dell'agricoltura

[A - 1962



INDICE

CARTA PLANIMETRICA


AVVERTENZE	Pag.	5
----------------------	------	---

TAVOLE INTRODUTTIVE

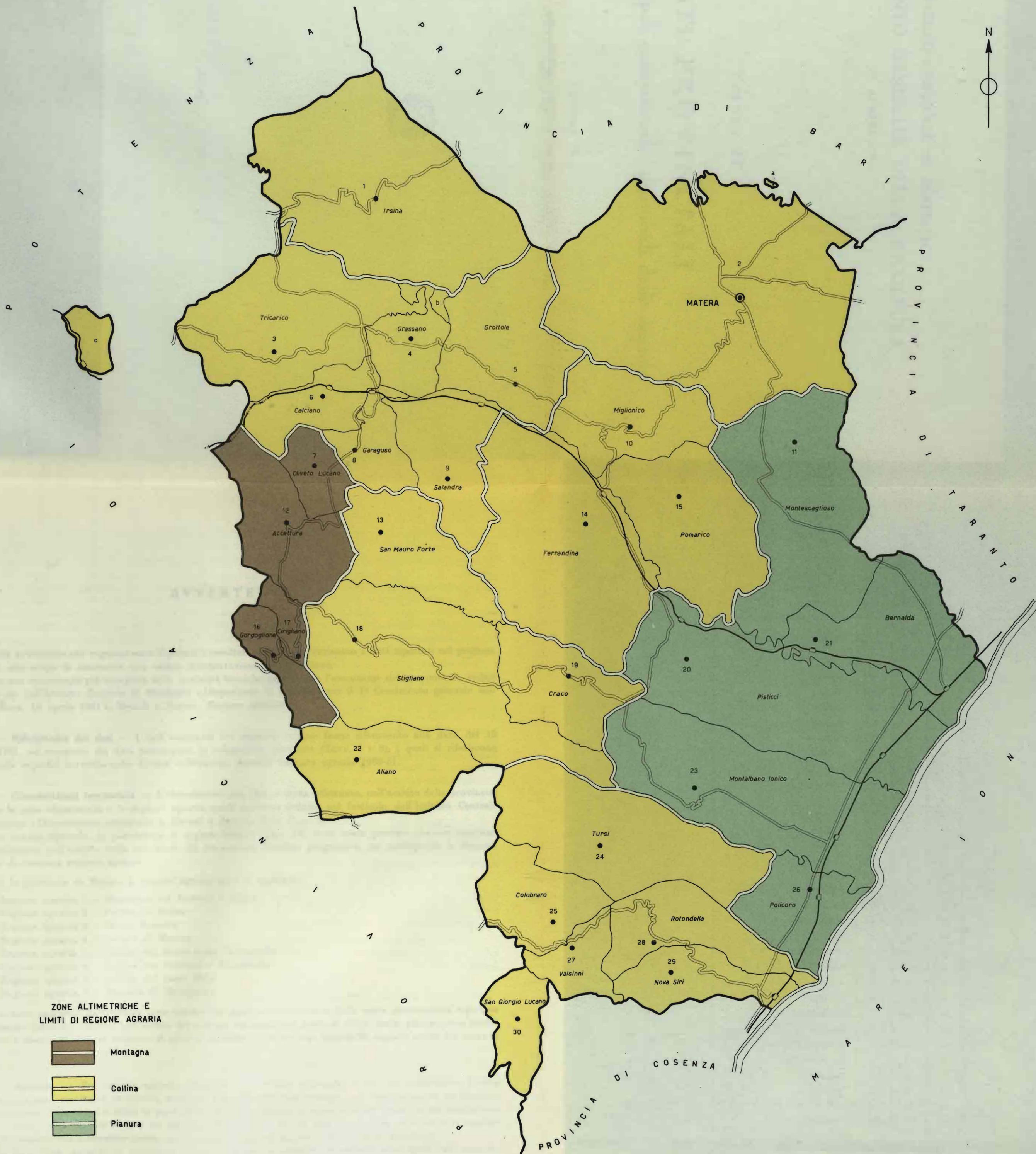
TAVOLA 1 - Aziende per forma di conduzione e classe di superficie.	Pag.	11
TAVOLA 2 - Aziende per titolo di possesso dei terreni.	»	11
TAVOLA 3 - Aziende per frammentazione in corpi di terreno.	»	12
TAVOLA 4 - Aziende secondo alcune coltivazioni praticate	»	13
TAVOLA 5 - Aziende per dotazione di bestiame.	»	13

TAVOLE ANALITICHE

TAVOLA 6 - Aziende per classe di superficie e titolo di possesso dei terreni . . .	Pag.	17
A - Totale	»	17
B - Per forma di conduzione	»	18
C - Per zona altimetrica	»	20
TAVOLA 7 - Aziende per classe di superficie e frammentazione in corpi di terreno	»	22
A - Totale	»	22
B - Per forma di conduzione	»	22
C - Per zona altimetrica	»	26
TAVOLA 8 - Aziende per classe di superficie e principali coltivazioni praticate .	»	30
A - Totale	»	30
B - Per forma di conduzione	»	30
C - Per zona altimetrica	»	32
TAVOLA 9 - Aziende per classe di superficie e dotazione di bestiame	»	34
A - Totale	»	34
B - Per forma di conduzione	»	34
C - Per zona altimetrica	»	38
TAVOLA 10 - Aziende per forma di conduzione, classe di superficie e regione agraria	»	42
TAVOLA 11 - Aziende per forma di conduzione e comune.	»	46



PROVINCIA DI MATERA



ZONE ALTIMETRICHE E LIMITI DI REGIONE AGRARIA

- Montagna
- Collina
- Pianura

SEGNI CONVENZIONALI

- Confine di provincia
- » » comune
- Strade statali
- Ferrovie statali
- stazione galleria

ISOLE AMMINISTRATIVE E RELATIVI COMUNI DI APPARTENENZA

- a -Matera
- b-c-Tricarico

AVVERTENZE

Nelle avvertenze che seguono sono illustrati i caratteri ai quali si riferiscono i dati riportati nel presente volume, allo scopo di assicurare una esatta interpretazione dei dati stessi.

Per una conoscenza più completa delle modalità tecniche seguite per l'esecuzione del censimento, vedasi il fascicolo dell'Istituto Centrale di Statistica « Disposizioni e istruzioni per il 1° Censimento generale dell'agricoltura, 15 aprile 1961 », Metodi e Norme, Numero speciale.

1. - **Riferimento dei dati** — I dati contenuti nel presente volume fanno riferimento alla data del 15 aprile 1961, ad eccezione dei dati concernenti le coltivazioni praticate (Tavv. 4 e 8), i quali si riferiscono invece alle superfici investite nelle diverse coltivazioni durante l'annata agraria 1960-61.

2. - **Circoscrizioni territoriali** — L'elaborazione dei dati è stata effettuata, nell'ambito della provincia, secondo le zone altimetriche e le regioni agrarie, quali risultano definite nel fascicolo dell'Istituto Centrale di Statistica « Circoscrizioni statistiche », Metodi e Norme, Serie C, n.1.

Per quanto riguarda, in particolare, le regioni agrarie (Tav. 10), è da tener presente che esse risultano contraddistinte, nell'ambito della provincia, da un numero d'ordine progressivo, cui corrisponde la denominazione di ciascuna regione agraria.

Per la provincia di Matera le regioni agrarie sono le seguenti:

- Regione agraria 1 - Montagna tra Basento e Sauro
- Regione agraria 2 - Colline di Irsina
- Regione agraria 3 - Medio Basento
- Regione agraria 4 - Colline di Matera
- Regione agraria 5 - Colline del Sauro e del Salandrella
- Regione agraria 6 - Colline tra Bradano e Salandrella
- Regione agraria 7 - Colline del basso Sinni
- Regione agraria 8 - Pianura di Metaponto

I comuni compresi in ciascuna zona altimetrica possono individuarsi dalla carta planimetrica riportata nel presente fascicolo. Inoltre, nell'elenco dei comuni riportato nel retro di detta carta planimetrica risulta indicato, a fianco di ciascun comune, il numero d'ordine della regione agraria di appartenenza del comune stesso.

3. - **Azienda** — Per azienda agricola, forestale o zootecnica s'intende, ai fini del censimento, l'unità tecnico-economica costituita da terreni, anche in appezzamenti non contigui, ed eventualmente da impianti ed attrezzature varie in cui si attua la produzione agraria, forestale o zootecnica ad opera di un conduttore, e cioè persona fisica, società o ente, che ne sopporta il rischio sia da solo (conduttore coltivatore o conduttore con salariati e/o compartecipanti), sia in associazione ad un mezzadro o colono parziario.

Fra le aziende agricole si intendono comprese anche le aziende zootecniche nelle quali l'allevamento del bestiame viene attuato senza utilizzazione di terreno agrario.

Hanno formato oggetto del censimento tutte le aziende agricole, forestali e zootecniche, di qualsiasi ampiezza e da chiunque condotte. Pertanto, nel numero delle aziende risultano comprese anche quelle di minima estensione, generalmente condotte da conduttori esplicanti anche attività non agricole (artigiani, operai, ecc.) e che non si è ritenuto opportuno di escludere dal censimento, non costituendo l'estensione, da sola, un criterio sufficiente per distinguere le aziende agrarie vere e proprie da quelle improprie.

Sono stati esclusi dal censimento, in quanto non costituenti aziende: i piccoli orti a carattere familiare, generalmente annessi alle abitazioni; i parchi e giardini ornamentali a chiunque appartenenti; i piccoli allevamenti a carattere familiare, costituiti da uno o pochi capi di bestiame (suini, capre, pollame, ecc.), salvo il caso in cui tali allevamenti facevano parte di un'azienda agricola.

4. - **Superficie** — I dati sulla superficie delle aziende si riferiscono alla superficie totale delle aziende stesse, comprendente sia l'area complessiva dei terreni destinati a colture erbacee o arboree, inclusi i boschi, sia l'area occupata da fabbricati, stagni, canali, ecc. situati entro il perimetro dei terreni che costituiscono la azienda.

I dati sulle superfici investite nelle diverse coltivazioni (Tavv. 4 e 8) sono indicati al lordo da tare.

Per quanto riguarda la Tav. 11 è da tener presente che i dati si riferiscono al complesso delle aziende censite in ciascun comune, e cioè alle aziende i cui terreni ricadevano tutti nel comune di censimento, nonché alle aziende i cui terreni ricadevano in comuni diversi, ma che avevano nel comune di censimento il centro aziendale o la maggior parte dei terreni. Pertanto la superficie censita con riferimento ad un singolo comune può risultare anche superiore alla superficie agraria e forestale del comune stesso.

5. - **Forma di conduzione** (rapporto tra impresa e lavoro) — Per forma di conduzione di un'azienda si intende il rapporto tra l'imprenditore (conduttore) e le forze di lavoro dell'azienda stessa. Ai fini del censimento, le forme di conduzione sono state raggruppate nel modo seguente:

— *conduzione diretta del coltivatore*, quando il conduttore presta egli stesso lavoro manuale nell'azienda, del cui capitale fondiario dispone a titolo di proprietà, di affitto, ecc. Il conduttore coltivatore diretto di regola impiega nell'azienda anche mano d'opera fornita da propri familiari, da garzoni ed, in particolari occorrenze, da braccianti od altri salariati.

Agli effetti del censimento si considerano a conduzione diretta del coltivatore anche le aziende nelle quali la porzione di lavoro prestata da mano d'opera salariata risulti prevalente rispetto a quella fornita dal conduttore e dai familiari coadiuvanti;

— *conduzione con salariati e/o compartecipanti*, quando il conduttore impiega per i lavori manuali dell'azienda mano d'opera fornita da salariati (salariati fissi, obbligati, braccianti e simili) e/o da compartecipanti, mentre la sua opera è rivolta alla direzione dell'azienda nei riguardi degli ordinamenti colturali e degli altri aspetti tecnico-organizzativi;

— *conduzione a colonia parziaria appoderata* (mezzadria), quando una persona od ente (concedente) affida un podere (di cui è proprietario, enfiteuta, affittuario, ecc.) ad un capo famiglia (famiglia colonica), il quale si impegna ad eseguire, con l'aiuto dei familiari, tutti i lavori che il podere richiede, sostenendo parte delle spese necessarie alla conduzione e dividendone i frutti col concedente in determinate proporzioni;

— *altra forma di conduzione*, che comprende tutti gli altri tipi di rapporti di conduzione non classificabili tra quelli sopra elencati ed, in particolare, i rapporti di conduzione a colonia parziaria non appoderata o impropria.

6. - **Titolo di possesso dei terreni** (rapporto tra impresa e proprietà) — Il titolo di possesso dei terreni fa riferimento al titolo in base al quale il conduttore dispone dei terreni stessi; nel caso della colonia parziaria appoderata il titolo di possesso è riferito al concedente.

Tra i titoli di possesso sono stati posti in evidenza la proprietà (alla quale è stata assimilata l'enfiteusi) e l'affitto. Tra gli «altri titoli» risultano compresi: l'usufrutto, l'assegnazione di terreni da parte di un Ente di riforma o Consorzio o Università agraria o Ente simile, la colonia perpetua, il beneficio parrocchiale, l'uso gratuito, ecc.

7. - **Coltivazioni praticate** — Per «prati avvicendati ed erbai» si intendono le coltivazioni formate da una specie o da un miscuglio di specie erbacee destinate esclusivamente alla produzione del foraggio, che vengono praticate in avvicendamento o in rotazione con altre coltivazioni erbacee.

Per «prati permanenti e pascoli» si intendono i terreni saldi destinati esclusivamente e permanentemente alla produzione di foraggio e quindi, di norma, privi di piante legnose. Si intendono destinati a prato permanente o a pascolo anche i terreni sui quali siano presenti piante legnose a carattere sparso o come relitti di precedenti colture.

La vite è considerata in coltura specializzata quando viene coltivata su terreni utilizzati esclusivamente per detta coltivazione, oppure su terreni il cui suolo viene parzialmente utilizzato anche per coltivazioni erbacee aventi, generalmente, carattere accessorio o marginale. La vite è considerata in coltura specializzata anche quando è compresente sul terreno ad altra specie legnosa agraria e rappresenta la coltivazione predominante dal punto di vista della destinazione produttiva del terreno stesso.

La vite è considerata in coltura promiscua quando viene coltivata su terreni utilizzati contemporaneamente per coltivazioni erbacee non aventi carattere accessorio o marginale, oppure quando è compresente sul

terreno ad altra specie legnosa agraria e non rappresenta la coltivazione predominante dal punto di vista della destinazione produttiva del terreno stesso.

Nelle Tavv. 4 e 8, con riferimento a ciascuna coltivazione, risulta riportata la superficie totale delle aziende che praticano tale coltivazione, nonchè la superficie investita nella coltivazione stessa. Per la vite in coltura promiscua, invece, risulta indicata soltanto la superficie totale delle aziende in cui è presente tale coltivazione.

8. - **Bestiame** — I dati fanno riferimento al numero dei capi di bestiame delle specie e categorie considerate che, a prescindere dal titolo di possesso, alla data del censimento risultavano in dotazione di ciascuna azienda, anche se temporaneamente assenti per qualsiasi motivo (transumanza, pascolo, ecc.).


Per quanto riguarda la Tav. 9, i dati sui bovini sono riportati distintamente per il totale dei bovini e per il numero delle vacche da latte.

Ai fini del censimento, per vacca s'intende la bovina che ha già partorito o che, pur non avendo mai partorito, ha già fatto la terza mossa. Sono considerate vacche da latte quelle che, per razza ed attitudine, sono adibite esclusivamente alla produzione di latte, o che, comunque, danno una produzione di latte di norma eccedente la quantità occorrente per l'alimentazione del vitello durante il periodo dell'alimentazione latteata di questo.

Per quanto concerne gli ovini e caprini (Tavv. 5 e 9), è da ritenere che i dati dichiarati nei questionari di azienda siano inferiori alla loro effettiva consistenza.

Avvertenze particolari — Il numero delle aziende riportato nelle Tavv. 1, 5, 9, 10, 11 fa riferimento a tutte le aziende agricole, forestali e zootecniche esistenti nella provincia. Nelle Tavv. 2, 3, 4, 6, 7, 8 non sono comprese, per la natura dei caratteri considerati, le aziende senza terreno agrario.

Per quanto concerne, inoltre, le Tavv. 4 e 8, è da tener presente che, con riferimento alle coltivazioni indicate, le aziende e la relativa superficie totale risultano ripetute tante volte quante sono le coltivazioni da esse praticate. Così, ad esempio, se un'azienda pratica la coltivazione del frumento e della vite in coltura specializzata, tale azienda e la relativa superficie totale risulta ripetuta sia tra le aziende che praticano la coltivazione del frumento, sia tra le aziende che praticano la coltivazione della vite in coltura specializzata.



TAVOLE INTRODUTTIVE

09-01-2004 10:30:00

TAV. 1 — Aziende per forma di conduzione e classe di superficie

Superficie in ettari

CLASSI DI SUPERFICIE DELLE AZIENDE <i>Ettari</i>	CONDUZIONE DIRETTA DEL COLTIVATORE		CONDUZIONE CON SALARIATI E/O COMPARTICIPANTI		CONDUZIONE A COLONIA PARZIARIA APPODERATA		ALTRA FORMA DI CONDUZIONE		T O T A L E	
	Aziende	Superficie	Aziende	Superficie	Aziende	Superficie	Aziende	Superficie	Aziende	Superficie
Senza terreno agrario . . .	2	—	—	—	—	—	—	—	2	—
fino a 0,10	379	29,47	4	0,32	—	—	6	0,51	389	30,30
0,11 - 0,20	610	105,20	18	3,21	—	—	15	2,60	643	111,01
0,21 - 0,30	622	165,37	28	7,50	—	—	10	2,55	660	175,42
0,31 - 0,40	714	265,76	21	8,04	—	—	17	6,62	752	280,42
0,41 - 0,50	559	256,62	37	16,96	—	—	10	4,47	606	278,05
0,51 - 0,75	1.180	745,71	54	34,90	—	—	37	23,03	1.271	803,64
0,76 - 1,00	1.959	1.743,16	89	79,66	—	—	53	46,12	2.101	1.868,94
1,01 - 1,50	2.055	2.600,94	99	128,11	—	—	59	76,17	2.213	2.805,22
1,51 - 2,00	1.995	3.583,07	98	175,84	—	—	48	85,60	2.141	3.844,51
2,01 - 2,50	1.463	3.346,34	59	136,31	—	—	30	68,26	1.552	3.550,91
2,51 - 3,00	1.336	3.748,26	54	152,55	1	2,93	35	98,31	1.426	4.002,05
3,01 - 3,50	977	3.196,88	40	130,74	—	—	19	61,52	1.036	3.389,14
3,51 - 4,00	1.074	4.097,47	40	150,66	1	4,00	32	121,94	1.147	4.374,07
4,01 - 4,50	868	3.733,12	25	106,27	—	—	20	85,22	913	3.924,61
4,51 - 5,00	1.129	5.447,99	36	174,44	2	9,80	26	123,82	1.193	5.756,05
5,01 - 7,50	4.137	25.579,28	67	410,84	6	38,74	52	322,78	4.262	26.351,64
7,51 - 10,00	2.224	19.258,88	44	381,60	7	56,70	26	219,32	2.301	19.916,50
10,01 - 12,50	1.047	11.697,81	33	368,84	11	119,54	14	156,21	1.105	12.342,40
12,51 - 15,00	718	9.846,45	25	344,28	4	54,35	11	151,56	758	10.396,64
15,01 - 20,00	867	15.082,80	31	539,89	9	158,37	17	297,18	924	16.078,24
20,01 - 25,00	399	8.920,32	26	594,70	4	87,20	6	139,86	435	9.742,08
25,01 - 30,00	263	7.252,68	22	602,48	4	111,85	4	109,40	293	8.076,41
30,01 - 40,00	303	10.497,25	45	1.597,05	15	535,07	7	262,60	370	12.891,97
40,01 - 50,00	123	5.531,01	31	1.422,73	7	297,90	5	219,47	166	7.471,11
50,01 - 75,00	179	10.897,44	77	4.720,49	8	497,69	9	519,42	273	16.635,04
75,01 - 100,00	76	6.576,84	37	3.242,14	5	440,82	8	689,30	126	10.949,10
100,01 - 150,00	91	11.239,58	73	8.955,81	3	374,98	7	805,40	174	21.375,77
150,01 - 200,00	37	6.504,60	45	7.786,79	1	136,25	2	354,31	85	14.801,95
200,01 - 250,00	15	3.448,69	41	9.230,71	—	—	—	—	56	12.679,40
250,01 - 500,00	20	6.502,32	79	27.081,34	—	—	—	—	99	33.583,66
500,01 - 1.000,00	1	645,46	32	20.989,91	—	—	—	—	33	21.635,37
1.000,01 - 2.500,00	—	—	9	11.790,63	—	—	—	—	9	11.790,63
oltre 2.500	—	—	4	12.773,88	—	—	—	—	4	12.773,88
TOTALE	27.422	192.546,77	1.423	114.139,62	88	2.946,19	585	5.053,55	29.518	314.686,13

TAV. 2 — Aziende per titolo di possesso dei terreni

Superficie in ettari

FORME DI CONDUZIONE ZONE ALTIMETRICHE	T O T A L E					SOLO PROPRIETÀ		SOLO AFFITTO		PARTE IN PROPRIETÀ E PARTE IN AFFITTO			
	Aziende	Superficie				Aziende	Superficie	Aziende	Superficie	Aziende	Superficie		
		proprietà	affitto	altri titoli	Totale						proprietà	affitto	Totale
CONDUZIONE DIRETTA DEL COLTIVATORE	27.420	102.281,81	54.300,13	35.964,83	192.546,77	15.716	75.202,82	1.758	18.940,70	4.951	23.104,51	33.051,12	56.155,63
Montagna	1.461	4.379,95	2.829,98	365,24	7.575,17	935	3.486,21	126	1.758,21	219	749,16	1.010,88	1.760,04
Collina	18.681	77.378,00	41.273,22	20.975,02	139.526,24	11.188	57.014,60	1.294	13.901,30	3.698	17.598,13	25.803,23	43.401,36
Pianura	7.278	20.523,86	10.196,93	14.624,57	45.345,36	3.593	14.702,01	338	3.281,19	1.034	4.757,22	6.237,01	10.994,23
CONDUZIONE CON SALARIATI E/O COMPARTICIPANTI	1.423	92.963,15	19.796,75	1.379,72	114.139,62	1.165	81.484,54	64	7.599,28	134	10.962,41	12.182,47	23.144,88
Montagna	34	8.616,23	215,81	—	8.832,04	30	8.601,33	3	196,81	1	14,90	19,00	33,90
Collina	956	61.149,66	16.204,47	1.306,42	78.660,55	780	51.704,52	40	5.844,15	90	8.977,08	10.345,32	19.322,40
Pianura	433	23.197,26	3.376,47	73,30	26.647,03	355	21.178,69	21	1.558,32	43	1.970,43	1.818,15	3.788,58
CONDUZIONE A COLONIA PAR- ZIARIA APPODERATA	88	2.666,18	153,64	126,37	2.946,19	78	2.512,20	2	44,00	4	28,98	109,64	236,62
Montagna	8	267,63	—	—	267,63	8	267,63	—	—	—	—	—	—
Collina	58	1.926,38	152,30	126,37	2.205,05	49	1.777,40	2	44,00	3	123,98	108,30	232,28
Pianura	22	472,17	1,34	—	473,51	21	467,17	—	—	1	5,00	1,34	6,34
ALTRA FORMA DI CONDUZIONE	585	4.632,99	393,41	127,15	5.053,55	541	4.292,76	13	144,01	15	300,92	148,80	449,72
Montagna	40	405,23	22,10	—	427,33	38	405,23	2	22,10	—	—	—	—
Collina	500	3.619,81	268,42	47,15	3.935,38	462	3.280,18	9	120,31	14	300,32	147,51	447,83
Pianura	45	607,95	2,89	80,00	690,84	41	607,35	2	1,60	1	0,60	1,29	1,89
TOTALE	29.516	202.544,13	74.543,93	37.598,07	314.686,13	17.500	163.491,32	1.837	26.727,99	5.104	34.496,82	45.492,03	79.988,85
MONTAGNA	1.543	13.669,04	3.067,89	365,24	17.102,17	1.011	12.760,40	131	1.977,12	220	764,06	1.029,88	1.793,94
COLLINA	20.195	144.373,85	57.898,41	22.454,96	224.427,22	12.479	113.776,70	1.345	19.909,76	3.805	26.999,51	36.404,36	63.403,87
PIANURA	7.778	44.801,24	13.577,63	14.777,87	73.156,74	4.010	36.955,22	361	4.841,11	1.079	6.533,25	8.057,79	14.791,04

TAV. 3 — Aziende per frammentazione in corpi di terreno

Superficie in ettari

FORME DI CONDUZIONE ZONE ALTIMETRICHE	AZIENDE COSTITUTE DA UN UNICO CORPO		AZIENDE I CUI TERRENI SONO FRAMMENTATI IN CORPI													
			2		3		4		5		6		7		8	
	Aziende	Superficie	Aziende	Superficie	Aziende	Superficie	Aziende	Superficie	Aziende	Superficie	Aziende	Superficie	Aziende	Superficie	Aziende	Superficie
CONDUZIONE DIRETTA DEL COLTIVATORE	10.321	58.884,27	6.977	44.384,34	4.729	36.264,60	2.389	19.605,49	1.284	12.012,90	801	8.251,39	425	4.651,38	190	2.373,29
Montagna	469	2.859,81	334	1.421,43	257	1.097,41	156	852,65	93	364,41	76	538,59	31	242,66	14	42,23
Collina	6.991	41.924,03	4.959	33.501,55	3.165	26.659,43	1.649	14.286,55	835	8.551,99	512	5.598,53	263	3.225,49	122	1.730,94
Pianura	2.861	14.100,43	1.684	9.461,36	1.307	8.507,76	584	4.466,29	356	3.096,50	213	2.114,27	131	1.183,23	54	600,12
CONDUZIONE CON SALARIATI E/O COMPARTICIPANTI	614	34.813,88	320	21.212,64	192	13.373,65	132	11.675,05	61	5.599,34	41	4.268,00	20	1.698,49	17	6.976,83
Montagna	12	4.975,57	1	220,60	6	1.101,51	7	291,21	3	6,99	—	—	1	6,10	2	371,90
Collina	399	22.384,99	226	15.329,62	143	10.292,01	90	8.836,68	33	3.305,28	20	2.840,61	17	1.602,94	12	5.881,45
Pianura	203	7.453,32	93	5.662,42	43	1.980,13	35	2.547,16	25	2.287,07	21	1.427,39	2	89,45	3	723,48
CONDUZIONE A COLONIA PARZIARIA APPODERATA	63	1.896,51	12	543,04	6	164,09	5	276,60	2	65,95	—	—	—	—	—	—
Montagna	3	91,80	2	76,33	1	60,65	1	10,60	1	28,25	—	—	—	—	—	—
Collina	43	1.496,64	6	307,61	4	97,10	4	266,00	1	37,70	—	—	—	—	—	—
Pianura	17	308,07	4	159,10	1	6,34	—	—	—	—	—	—	—	—	—	—
ALTRA FORMA DI CONDUZIONE	276	1.906,65	142	1.315,59	76	860,35	41	238,99	22	318,23	11	59,95	8	56,20	4	142,77
Montagna	21	118,09	6	207,85	4	53,65	4	8,04	2	24,30	1	4,60	1	3,70	—	—
Collina	226	1.597,23	128	883,93	68	644,93	35	211,42	19	289,53	10	55,36	7	52,50	4	142,77
Pianura	29	191,33	8	223,81	4	161,77	2	19,53	1	4,40	—	—	—	—	—	—
TOTALE	11.274	97.501,31	7.451	67.455,61	5.003	50.662,69	2.567	31.796,13	1.369	17.996,42	853	12.579,35	453	6.406,07	211	9.492,89
MONTAGNA	505	8.045,27	343	1.926,21	268	2.313,22	168	1.162,50	99	423,95	77	543,19	33	252,46	16	414,13
COLLINA	7.659	67.402,89	5.319	50.022,71	3.380	37.693,47	1.778	23.600,65	888	12.184,50	542	8.494,50	287	4.880,93	138	7.755,16
PIANURA	3.110	22.053,15	1.789	15.506,69	1.355	10.656,00	621	7.032,98	382	5.387,97	234	3.541,66	133	1.272,58	57	1.323,60

AZIENDE I CUI TERRENI SONO FRAMMENTATI IN CORPI

	9		10		11 - 15			16 - 20			21 - 50			oltre 50		
	Aziende	Superficie	Aziende	Superficie	Aziende	Corpi	Superficie	Aziende	Corpi	Superficie	Aziende	Corpi	Superficie	Aziende	Corpi	Superficie
	CONDUZIONE DIRETTA DEL COLTIVATORE	93	1.186,45	93	2.218,51	99	1.233	2.038,90	13	242	598,80	6	169	76,45	—	—
Montagna	13	65,80	7	38,67	7	92	23,86	2	40	12,85	2	54	13,80	—	—	—
Collina	50	605,91	61	1.651,40	64	808	1.353,42	8	152	520,85	2	70	16,15	—	—	—
Pianura	30	513,74	25	528,44	28	333	661,62	3	50	65,10	2	45	46,50	—	—	—
CONDUZIONE CON SALARIATI E/O COMPARTICIPANTI	5	1.132,51	6	1.704,57	8	99	4.172,52	2	38	2.408,17	2	57	1.870,67	3	283	3.233,30
Montagna	—	—	1	431,16	—	—	—	1	18	1.427,00	—	—	—	—	—	—
Collina	2	296,15	4	1.013,11	5	61	849,22	1	20	981,17	2	57	1.870,67	2	230	3.176,65
Pianura	3	836,36	1	260,30	3	38	3.323,30	—	—	—	—	—	—	1	53	56,65
CONDUZIONE A COLONIA PARZIARIA APPODERATA	—	—	—	—	—	—	—	—	—	—	—	—	—	—	—	—
Montagna	—	—	—	—	—	—	—	—	—	—	—	—	—	—	—	—
Collina	—	—	—	—	—	—	—	—	—	—	—	—	—	—	—	—
Pianura	—	—	—	—	—	—	—	—	—	—	—	—	—	—	—	—
ALTRA FORMA DI CONDUZIONE	2	10,95	1	12,80	1	11	41,06	1	18	90,00	—	—	—	—	—	—
Montagna	1	7,10	—	—	—	—	—	—	—	—	—	—	—	—	—	—
Collina	1	3,85	1	12,80	1	11	41,06	—	—	—	—	—	—	—	—	—
Pianura	—	—	—	—	—	—	—	1	18	90,00	—	—	—	—	—	—
TOTALE	100	2.329,91	100	3.935,88	108	1.343	6.252,48	16	298	3.096,97	8	226	1.947,12	3	283	3.233,30
MONTAGNA	14	73,90	8	469,83	7	92	23,86	3	58	1.439,85	2	54	13,80	—	—	—
COLLINA	53	905,91	66	2.677,31	70	880	2.243,70	9	172	1.502,02	4	127	1.886,82	2	230	3.176,65
PIANURA	33	1.350,10	26	788,74	31	371	3.984,92	4	68	155,10	2	45	46,50	1	53	56,65

TAV. 4 — Aziende secondo alcune coltivazioni praticate (a)

Superficie in ettari

FORME DI CONDUZIONE ZONE ALTIMETRICHE	AZIENDE CHE PRATICANO LA COLTIVAZIONE DI													
	Frumento			Foraggere						Vite				
	Aziende	Superficie		Prati avvicendati ed erbai			Prati permanenti e pascoli			Coltura specializzata (vigneto)			Coltura promiscua	
		totale delle aziende	a frumento	Aziende	totale delle aziende	a prati avvicendati ed erbai	Aziende	totale delle aziende	a prati permanent e pascoli	Aziende	totale delle aziende	a vigneto	Aziende	Superficie totale delle aziende
CONDUZIONE DIRETTA DEL COLTIVATORE	22.049	181.395,61	63.895,24	5.348	65.444,03	8.572,79	7.411	106.946,90	41.736,34	9.450	69.935,77	3.953,34	755	5.806,04
Montagna	1.277	7.010,38	2.461,27	333	2.744,50	385,58	511	4.736,87	1.410,67	508	2.344,80	99,33	9	100,14
Collina	15.136	131.817,63	44.918,37	3.107	44.032,94	5.389,96	5.567	83.398,28	31.572,63	6.769	51.335,24	2.814,32	622	4.791,19
Pianura	5.636	42.567,60	16.515,60	1.908	18.666,59	2.797,25	1.333	18.811,75	8.753,04	2.153	15.755,73	1.069,69	152	914,71
CONDUZIONE CON SALARIATI E/O COMPARTICIPANTI . .	976	75.831,38	18.046,72	309	52.259,74	4.402,24	616	97.251,92	33.906,17	477	35.388,42	795,89	51	3.030,89
Montagna	25	1.870,02	402,30	13	1.381,40	176,11	25	4.669,36	1.146,42	13	851,89	9,65	1	565,44
Collina	633	56.810,48	12.418,95	191	36.866,58	2.475,01	440	71.065,21	26.382,65	374	26.310,22	400,76	42	2.625,58
Pianura	318	17.150,88	5.225,47	105	14.011,76	1.751,12	151	21.517,35	6.377,10	90	8.726,31	385,48	8	39,87
CONDUZIONE A COLONIA PARZIARIA APPODERATA	81	2.827,36	559,99	39	1.666,03	186,28	49	2.171,86	615,09	25	741,08	31,41	—	—
Montagna	8	267,63	116,98	—	—	—	7	259,93	59,44	1	60,00	1,00	—	—
Collina	57	2.123,05	507,51	32	1.343,29	148,38	33	1.583,46	471,34	14	520,10	9,76	—	—
Pianura	16	436,68	135,50	7	322,74	37,90	9	328,47	84,31	10	163,98	20,65	—	—
ALTRA FORMA DI CONDUZIONE	429	4.695,58	1.597,44	71	1.279,06	189,98	123	2.846,20	1.005,95	203	1.375,29	113,88	27	119,28
Montagna	33	423,23	138,62	7	254,09	29,93	17	367,30	73,45	9	52,53	2,60	2	15,60
Collina	368	3.686,12	1.220,30	57	853,90	119,89	101	2.218,92	870,16	186	1.137,82	103,61	23	99,34
Pianura	28	586,23	238,52	7	171,07	40,16	5	259,98	62,34	8	184,94	7,67	2	4,34
TOTALE	23.535	264.749,93	84.399,39	5.767	120.648,86	13.351,29	8.199	209.216,88	77.263,55	10.135	107.943,56	4.924,52	861	8.956,21
MONTAGNA	1.343	9.571,26	3.119,17	353	4.379,99	591,62	560	10.033,46	2.689,98	531	3.309,22	112,58	12	481,18
COLLINA	16.194	194.437,28	59.165,13	3.387	83.096,71	8.133,24	6.141	158.265,87	59.296,78	7.343	79.803,38	3.328,45	687	7.516,11
PIANURA	5.998	60.741,39	22.115,09	2.027	33.172,16	4.626,43	1.498	40.917,55	15.276,79	2.261	24.830,96	1.483,49	162	958,92

(a) Cfr. Avvertenze particolari.

TAV. 5 — Aziende per dotazione di bestiame

Superficie in ettari

FORME DI CONDUZIONE ZONE ALTIMETRICHE	AZIENDE CON BESTIAME							AZIENDE SENZA BESTIAME		TOTALE	
	Aziende		Capi					Numero	Superficie	Aziende	Superficie
	Numero	Superficie	Bovini	Bufalini	Ovini e caprini	Suini	Equini				
CONDUZIONE DIRETTA DEL COLTIVATORE	15.761	164.459,17	13.498	—	64.079	12.101	17.127	11.661	28.087,60	27.422	192.546,77
Montagna	799	6.086,74	789	—	3.779	1.377	688	662	1.488,43	1.461	7.575,17
Collina	10.956	122.068,49	9.030	—	48.584	9.438	12.405	7.726	17.557,75	18.682	139.626,24
Pianura	4.006	36.303,94	3.679	—	11.716	1.486	4.034	3.273	9.041,42	7.279	45.345,36
CONDUZIONE CON SALARIATI E/O COMPARTICIPANTI . .	533	75.726,11	6.249	—	49.753	4.242	1.270	890	38.413,51	1.423	114.139,62
Montagna	18	5.865,13	133	—	772	111	19	16	2.966,91	34	8.832,04
Collina	367	54.617,46	4.078	—	39.713	4.043	993	589	24.043,09	956	78.660,55
Pianura	148	15.243,52	2.138	—	9.268	88	258	285	11.403,51	433	26.647,03
CONDUZIONE A COLONIA PARZIARIA APPODERATA	82	2.870,09	443	—	1.985	134	137	6	761,10	38	2.946,19
Montagna	8	267,63	34	—	192	33	9	—	—	8	167,63
Collina	58	2.205,05	280	—	1.346	100	110	—	—	58	2.205,05
Pianura	16	397,41	129	—	447	1	18	6	76,10	22	173,51
ALTRA FORMA DI CONDUZIONE	175	3.069,62	230	—	1.751	206	265	410	1.983,93	585	5.153,55
Montagna	14	336,95	33	—	211	31	13	26	90,38	40	427,33
Collina	148	2.546,39	186	—	1.540	173	229	352	1.388,90	500	3.935,38
Pianura	13	186,28	11	—	—	2	23	32	504,56	45	590,84
TOTALE	16.551	246.124,99	21.520	—	117.568	16.683	18.799	12.967	68.561,14	29.518	314.686,13
MONTAGNA	839	12.556,45	989	—	4.954	1.352	729	704	4.545,72	1.543	17.102,17
COLLINA	11.529	181.437,39	13.574	—	91.183	13.754	13.737	8.667	42.989,83	20.196	224.427,22
PIANURA	4.183	52.131,15	5.957	—	21.431	1.577	4.333	3.596	21.025,59	7.779	73.156,74

TAVOLE ANALITICHE

SECRETARIA ERONIA

TAV. 6 — Aziende per classe di superficie e titolo di possesso dei terreni

Superficie in ettari
A - TOTALE

CLASSI DI SUPERFICIE DELLE AZIENDE Ettari	SOLO PROPRIETÀ		SOLO AFFITTO		SOLO ALTRI TITOLI		PARTE IN PROPRIETÀ E PARTE IN AFFITTO			PARTE IN PROPRIETÀ E PARTE AD ALTRI TITOLI							
	Aziende	Superficie	Aziende	Superficie	Aziende	Superficie	Aziende	Superficie			Aziende	Superficie					
								proprietà	affitto	Totale		proprietà	altri titoli	Totale			
Fino a 0,10	367	28,31	17	1,64	5	0,35	—	—	—	—	—	—	—	—	—	—	—
0,11 - 0,20	614	106,08	10	1,67	7	1,31	10	0,73	0,90	1,63	1	0,08	0,06	0,14			
0,21 - 0,30	631	167,61	14	3,84	6	1,53	6	0,99	0,66	1,65	3	0,39	0,40	0,79			
0,31 - 0,40	702	261,51	29	11,21	7	2,50	11	2,52	1,59	4,11	3	0,75	0,34	1,09			
0,41 - 0,50	551	252,42	30	13,74	4	1,80	17	3,79	4,43	8,22	4	1,08	0,79	1,87			
0,51 - 0,75	1.147	724,41	44	27,74	11	6,75	59	17,57	20,73	38,30	6	2,19	1,55	3,74			
0,76 - 1,00	1.614	1.437,17	339	295,86	34	30,47	104	39,66	56,51	96,17	9	4,86	3,51	8,37			
1,01 - 1,50	1.771	2.234,18	145	184,77	35	45,08	215	126,19	155,59	281,78	34	18,75	24,22	42,97			
1,51 - 2,00	1.583	2.833,69	203	370,50	49	92,66	258	203,02	258,41	461,43	37	32,46	34,10	66,56			
2,01 - 2,50	1.059	2.426,00	125	287,03	48	104,90	254	272,05	311,31	583,36	53	43,81	75,37	119,18			
2,51 - 3,00	894	2.503,23	138	393,55	40	114,24	286	384,88	416,31	801,19	50	53,00	85,51	138,51			
3,01 - 3,50	620	2.024,23	57	187,50	22	70,12	264	390,86	475,65	866,51	48	50,95	106,50	157,45			
3,51 - 4,00	676	2.577,25	50	192,58	43	166,83	300	560,56	578,78	1.139,34	49	78,20	109,15	187,35			
4,01 - 4,50	434	1.858,10	38	163,71	101	446,58	263	546,62	579,58	1.126,20	51	72,24	145,84	218,08			
4,51 - 5,00	536	2.579,10	58	281,61	268	1.307,06	259	600,57	641,73	1.242,30	49	92,34	142,30	234,64			
5,01 - 7,50	1.449	9.017,67	125	778,88	1.331	8.102,46	909	2.895,43	2.730,41	5.625,84	288	459,79	1.347,26	1.807,05			
7,51 - 10,00	741	6.418,68	88	767,84	433	3.659,60	539	2.527,65	2.149,18	4.676,83	349	505,88	2.539,37	3.045,25			
10,01 - 12,50	398	4.459,82	53	601,57	119	1.327,37	289	1.652,15	1.569,06	3.221,21	131	326,19	1.128,07	1.454,26			
12,51 - 15,00	307	4.230,36	25	345,11	69	942,66	223	1.550,23	1.504,51	3.054,74	75	250,10	771,73	1.021,83			
15,01 - 20,00	380	6.623,80	46	816,41	115	2.001,20	229	2.025,89	1.924,39	3.950,28	99	256,55	1.456,83	1.713,38			
20,01 - 25,00	163	3.656,46	30	670,51	75	1.667,74	103	1.199,41	1.115,01	2.314,42	43	114,50	841,43	953,93			
25,01 - 30,00	122	3.352,42	14	392,97	16	438,54	101	1.482,40	1.317,16	2.799,56	26	121,09	585,76	706,85			
30,01 - 40,00	184	6.431,39	26	934,84	18	624,78	110	1.809,71	1.994,38	3.804,09	15	53,40	456,10	509,50			
40,01 - 50,00	94	4.227,18	12	553,25	6	275,55	43	758,93	1.187,09	1.946,02	6	144,73	114,52	259,25			
50,01 - 75,00	156	9.454,68	29	1.797,30	5	287,74	76	1.805,97	2.885,87	4.691,84	4	33,24	207,82	241,06			
75,01 - 100,00	58	5.009,69	23	2.036,83	3	263,84	41	1.055,85	2.493,32	3.549,17	1	44,24	45,33	89,57			
100,01 - 150,00	87	10.793,57	26	3.261,24	1	101,00	60	2.438,76	4.781,20	7.219,96	—	—	—	—			
150,01 - 200,00	47	8.220,60	19	3.350,93	—	—	18	1.155,29	1.894,58	3.049,87	—	—	—	—			
200,01 - 250,00	28	6.303,39	11	2.473,73	—	—	15	1.007,40	2.451,52	3.458,92	2	348,36	95,00	443,36			
250,01 - 500,00	57	19.172,89	11	3.606,17	3	1.000,68	28	3.424,35	6.379,57	9.803,92	—	—	—	—			
500,01 - 1.000,00	19	12.517,92	2	1.147,46	—	—	12	2.894,39	5.075,60	7.969,99	—	—	—	—			
1.000,01 - 2.500,00	7	9.590,63	—	—	—	—	2	1.663,00	537,00	2.200,00	—	—	—	—			
oltre 2.500	4	11.997,88	—	776,00	—	—	—	—	—	—	—	—	—	—	—	—	
TOTALE	17 500	163.492,32	1.837	26.727,99	2 874	23.085,34	5.104	34.496,82	45.492,03	79.988,85	1.436	3.109,17	10.318,86	13.428,03			

CLASSI DI SUPERFICIE DELLE AZIENDE Ettari	PARTE IN AFFITTO E PARTE AD ALTRI TITOLI			PARTE IN PROPRIETÀ, PARTE IN AFFITTO E PARTE AD ALTRI TITOLI				T O T A L E					
	Aziende	Superficie		Aziende	Superficie			Aziende	Superficie				
		affitto	altri titoli		Totale	proprietà	affitto		altri titoli	Totale	proprietà	affitto	altri titoli
Fino a 0,10	—	—	—	—	—	—	—	389	28,31	1,64	0,35	30,30	
0,11 - 0,20	—	—	—	1	0,03	0,10	0,05	643	106,92	2,67	1,42	111,01	
0,21 - 0,30	—	—	—	—	—	—	—	660	168,99	4,50	1,93	175,42	
0,31 - 0,40	—	—	—	—	—	—	—	752	264,78	12,80	2,84	280,42	
0,41 - 0,50	—	—	—	—	—	—	—	606	257,29	18,17	2,59	278,05	
0,51 - 0,75	2	0,74	0,51	1,25	2	0,25	0,70	1,45	1.271	744,42	49,71	9,51	803,64
0,76 - 1,00	—	—	—	—	1	0,10	0,60	0,90	2.101	1.481,79	352,57	34,58	1.868,94
1,01 - 1,50	7	4,10	4,70	8,80	6	2,75	2,31	2,58	2.213	2.381,87	346,77	76,58	2.805,22
1,51 - 2,00	4	4,00	3,00	7,00	7	3,23	4,06	5,38	2.141	3.072,40	636,97	135,14	3.844,51
2,01 - 2,50	6	5,92	7,89	13,81	7	4,33	4,93	7,37	1.552	2.746,19	609,19	195,53	3.550,91
2,51 - 3,00	8	9,85	13,40	23,25	10	8,15	9,33	10,60	1.426	2.949,26	829,04	223,75	4.002,05
3,01 - 3,50	8	10,46	16,29	26,75	17	13,85	14,62	28,11	1.036	2.479,89	688,23	221,02	3.389,14
3,51 - 4,00	6	8,03	14,55	22,58	23	27,78	26,35	34,01	1.147	3.243,79	805,74	324,54	4.374,07
4,01 - 4,50	8	14,88	19,74	34,62	18	30,45	21,05	25,82	913	2.507,41	779,22	637,98	3.924,61
4,51 - 5,00	3	6,62	7,51	14,13	20	33,26	29,41	34,54	1.193	3.305,27	959,37	1.491,41	5.756,05
5,01 - 7,50	41	67,31	189,21	256,52	119	221,24	220,43	321,55	4.262	12.594,13	3.797,03	9.960,48	26.351,64
7,51 - 10,00	44	84,39	311,29	395,68	107	221,49	230,49	500,64	2.301	9.673,70	3.231,90	7.010,90	19.916,50
10,01 - 12,50	17	43,01	142,86	185,87	98	204,97	252,03	635,30	1.105	6.643,13	2.465,67	3.233,60	12.342,40
12,51 - 15,00	14	70,15	116,33	186,48	45	156,14	216,65	615,46	758	6.186,83	2.136,42	2.073,39	10.396,64
15,01 - 20,00	13	64,62	176,16	240,78	42	186,51	199,20	346,68	924	9.092,75	3.004,62	3.980,87	16.078,24
20,01 - 25,00	6	55,00	82,31	137,31	15	49,77	115,63	174,31	435	5.020,14	1.956,15	2.765,79	9.742,08
25,01 - 30,00	3	62,23	20,20	82,43	11	145,51	69,44	88,69	293	5.101,42	1.841,80	1.133,19	8.076,41
30,01 - 40,00	5	52,46	116,54	169,00	12	121,52	164,16	132,69	370	8.416,02	3.145,84	1.330,11	12.891,97
40,01 - 50,00	1	39,00	4,00	43,00	4	11,55	61,93	93,38	166	5.142,39	1.841,27	487,45	7.471,11
50,01 - 75,00	2	50,20	55,22	105,42	1	2,00	6,00	49,00	273	4.739,37	599,78	16.635,04	
75,01 - 100,00	—	—	—	—	—	—	—	—	126	6.109,78	4.530,15	309,17	10.949,10
100,01 - 150,00	—	—	—	—	—	—	—	—	174	13.232,33	8.042,44	101,00	21.375,77
150,01 - 200,00	—	—	—	—	1	0,94	22,12	157,49	85	9.376,83	5.267,63	157,49	14.801,95
200,01 - 250,00	—	—	—	—	—	—	—	—	56	7.659,15	4.925,25	95,00	12.679,40
250,01 - 500,00	—	—	—	—	—	—	—	—	99	22.597,24	9.985,74	1.000,68	33.583,66
500,01 - 1.000,00	—	—	—	—	—	—	—	—	33	15.442,34	6.223,06	—	21.665,37
1.000,01 - 2.500,00	—	—	—	—	—	—	—	—	9	11.253,63	537,00	—	11.790,63
oltre 2.500	—	—	—	—	—	—	—	—	4	11.997,88	776,00	—	12.773,88
TOTALE	198	652,97	1.301,71	1.954,68	567	1.445,82	1.670,94	2.892,16	6.008,92	29.51			

Segue Tav. 6 — Aziende per classe di superficie e titolo di possesso dei terreni

Superficie in ettari

B — PER FORMA DI CONDUZIONE

CLASSI DI SUPERFICIE DELLE AZIENDE Ettari	T O T A L E				SOLO PROPRIETÀ		SOLO AFFITTO		PARTE IN PROPRIETÀ E PARTE IN AFFITTO				
	Aziende	Superficie			Aziende	Superficie	Aziende	Superficie	Aziende	Superficie			
		proprietà	affitto	altri titoli						Totale	proprietà	affitto	Totale
CONDUZIONE DIRETTA DEL COLTIVATORE													
Fino a 0,10	379	27,48	1,64	0,35	29,47	357	27,48	17	1,64	—	—	—	
0,11 - 0,20	610	101,27	2,51	1,42	105,20	582	100,43	9	1,51	10	0,73	0,90	
0,21 - 0,30	622	159,09	4,50	1,78	165,37	594	157,86	14	3,84	6	0,99	0,66	
0,31 - 0,40	714	250,52	12,40	2,84	256,76	665	247,25	28	10,81	11	2,52	1,59	
0,41 - 0,50	559	236,60	18,17	1,85	265,62	506	231,98	30	13,74	17	3,79	4,43	
0,51 - 0,75	1.180	687,06	49,66	8,99	745,71	1.058	667,75	44	27,74	58	16,87	20,68	
0,76 - 1,00	1.959	1.369,69	341,66	31,81	1.743,16	1.489	1.326,02	327	285,75	103	39,46	55,71	
1,01 - 1,50	2.055	2.193,06	336,25	71,63	2.600,94	1.627	2.048,30	141	179,17	210	123,76	151,27	
1,51 - 2,00	1.995	2.831,50	628,68	122,89	3.583,07	1.451	2.596,83	200	365,17	255	200,37	255,45	
2,01 - 2,50	1.463	2.550,22	603,86	192,26	3.346,34	975	2.232,38	123	282,50	253	270,60	310,51	
2,51 - 3,00	1.336	2.710,69	821,46	216,11	3.748,26	812	2.271,41	136	387,97	285	384,08	414,31	
3,01 - 3,50	977	2.301,79	682,16	212,93	3.196,88	567	1.851,39	56	184,08	262	386,90	473,00	
3,51 - 4,00	1.074	2.995,52	788,98	312,97	4.097,47	617	2.353,88	49	189,07	290	535,66	565,53	
4,01 - 4,50	868	2.349,85	758,13	625,14	3.733,12	401	1.717,79	36	155,15	257	533,81	567,06	
4,51 - 5,00	1.129	3.009,71	951,57	1.486,71	5.447,99	475	2.285,54	57	276,61	258	598,57	638,93	
5,01 - 7,50	4.137	11.874,99	3.769,59	9.934,70	25.579,28	1.338	8.333,13	123	765,98	903	2.871,73	2.715,87	
7,51 - 10,00	2.224	9.069,31	3.195,80	6.993,77	19.258,88	672	5.828,94	86	750,84	535	2.513,00	2.130,08	
10,01 - 12,50	1.047	6.078,29	2.444,17	3.175,35	11.697,81	351	3.934,49	53	601,57	284	1.620,23	1.547,56	
12,51 - 15,00	718	5.721,11	2.072,85	2.052,49	9.846,45	275	3.786,55	22	305,40	221	1.540,53	1.488,65	
15,01 - 20,00	867	8.160,86	2.973,62	3.948,32	15.082,80	328	5.716,21	45	796,41	228	2.016,79	1.917,39	
20,01 - 25,00	399	4.297,61	1.919,85	2.702,86	8.920,32	134	2.996,73	29	648,51	100	1.142,61	1.100,71	
25,01 - 30,00	263	4.389,81	1.787,43	1.075,44	7.252,68	99	2.727,07	13	362,97	98	1.420,86	1.295,79	
30,01 - 40,00	303	6.296,02	2.957,54	1.243,69	10.497,25	127	4.388,33	25	898,84	104	1.757,77	1.842,08	
40,01 - 50,00	123	3.514,01	1.590,81	426,19	5.531,01	61	2.741,62	9	414,79	39	684,31	1.075,09	
50,01 - 75,00	179	6.438,09	3.978,77	480,58	10.897,44	80	4.881,31	26	1.606,30	63	1.524,00	2.316,27	
75,01 - 100,00	76	2.926,32	3.563,25	87,27	6.576,84	26	2.209,14	19	1.682,56	30	717,18	1.880,69	
100,01 - 150,00	91	5.161,53	5.977,05	101,00	11.239,58	31	3.811,43	16	2.067,33	43	1.350,10	3.909,72	
150,01 - 200,00	37	2.684,08	3.663,03	157,49	6.504,60	13	2.313,68	13	2.324,84	10	369,46	1.316,07	
200,01 - 250,00	15	350,16	3.098,53	—	3.448,69	1	203,00	6	1.364,86	8	147,16	1.733,67	
250,01 - 500,00	20	1.545,42	4.660,90	296,00	6.502,32	4	1.214,90	6	1.984,76	9	330,52	2.676,14	
500,01 - 1.000,00	1	0,15	645,31	—	645,46	—	—	—	—	1	0,15	645,31	
1.000,01 - 2.500,00	—	—	—	—	—	—	—	—	—	—	—	—	
oltre 2.500	—	—	—	—	—	—	—	—	—	—	—	—	
TOTALE	27.420	102.281,81	54.300,13	35.964,83	192.546,77	15.716	75.202,82	1.758	18.940,70	4.951	23.104,51	33.051,12	56.155,63

CONDUZIONE CON SALARIATI E/O COMPARTICIPANTI

Fino a 0,10	4	0,32	—	—	0,32	4	0,32	—	—	—	—	—	
0,11 - 0,20	18	3,05	0,16	—	3,21	17	3,05	1	0,16	—	—	—	
0,21 - 0,30	28	7,35	—	0,15	7,50	27	7,20	—	—	—	—	—	
0,31 - 0,40	21	8,04	—	—	8,04	21	8,04	—	—	—	—	—	
0,41 - 0,50	37	16,22	—	0,74	16,96	35	15,97	—	—	—	—	—	
0,51 - 0,75	54	34,85	0,05	—	34,90	53	34,15	—	—	—	—	—	
0,76 - 1,00	89	71,76	6,70	1,20	79,66	79	70,81	7	5,90	1	0,70	0,05	
1,01 - 1,50	99	115,76	8,00	4,35	128,11	88	113,51	3	4,20	4	1,75	3,80	
1,51 - 2,00	98	161,92	5,40	8,52	175,84	89	159,87	2	3,73	2	2,05	1,67	
2,01 - 2,50	59	129,81	3,23	3,27	136,31	55	127,46	1	2,43	1	1,45	0,80	
2,51 - 3,00	54	137,33	7,58	7,64	152,55	46	130,58	2	5,58	1	0,80	2,00	
3,01 - 3,50	40	119,09	6,07	5,58	130,74	35	114,63	1	3,42	2	3,96	2,65	
3,51 - 4,00	40	129,88	12,86	7,92	150,66	30	112,33	1	3,51	7	17,55	9,35	
4,01 - 4,50	25	81,49	14,44	10,34	106,27	16	68,24	1	4,17	5	10,81	10,27	
4,51 - 5,00	36	161,94	7,80	4,70	174,44	33	159,94	1	5,00	1	2,00	2,80	
5,01 - 7,50	67	374,76	19,40	16,68	410,84	59	358,99	1	7,00	4	13,30	12,40	
7,51 - 10,00	44	339,37	25,10	17,13	381,60	38	329,82	1	9,00	3	9,55	16,10	
10,01 - 12,50	33	303,66	21,50	43,68	368,84	24	270,84	—	—	5	31,92	21,50	
12,51 - 15,00	25	289,47	47,71	7,10	344,28	20	277,26	3	39,71	—	—	—	
15,01 - 20,00	31	496,34	11,00	32,55	539,89	27	472,04	—	—	1	9,10	7,00	
20,01 - 25,00	26	506,77	25,00	62,93	594,70	21	478,97	1	22,00	1	21,80	3,00	
25,01 - 30,00	22	506,13	48,60	47,75	602,48	17	462,76	1	30,00	2	38,65	15,60	
30,01 - 40,00	45	1.372,73	152,30	72,02	1.597,05	37	1.320,79	—	—	6	51,94	152,30	
40,01 - 50,00	31	1.111,01	250,46	61,26	1.422,73	21	968,19	3	138,46	4	74,62	112,00	
50,01 - 75,00	77	3.840,69	760,60	119,20	4.720,49	59	3.556,26	3	191,00	13	281,97	569,60	
75,01 - 100,00	37	2.348,21	843,60	45,33	3.242,14	24	2.100,50	4	354,27	8	203,47	494,33	
100,01 - 150,00	73	7.084,42	1.871,39	—	8.955,81	48	6.033,74	9	1.089,91	16	1.050,68	781,48	
150,01 - 200,00	45	6.186,30	1.600,49	—	7.786,79	32	5.563,47	6	1.026,09	7	622,83	574,40	
200,01 - 250,00	41	7.308,99	1.826,72	95,00	9.230,71	27	6.100,39	5	1.108,87	7	860,24	717,85	
250,01 - 500,00	79	21.051,82	5.324,84	704,68	27.081,34	53	17.957,99	5	1.621,41	19	3.093,83	3.703,43	
500,01 - 1.000,00	32	15.412,16	5.577,75	—	20.989,91	19	12.517,92	2	1.147,46	11	2.894,24	4.430,29	
1.000,01 - 2.500,00	9	11.253,63	537,00	—	11.790,63	7	9.590,63	—	—	2	1.663,00	537,00	
oltre 2.500	4	11.997,88	776,00	—	12.773,88	4	11.997,88	—	776,00	—	—	—	
TOTALE	1.423	92.963,15	19.796,75	1.379,72	114.139,62	1.165	81.484,54	64	7.599,28	134	10.962,41	12.182,47	23.144,88

Seque Tav. 6 — Aziende per classe di superficie e titolo di possesso dei terreni

Superficie in ettari

Seque B — PER FORMA DI CONDUZIONE

CLASSI DI SUPERFICIE DELLE AZIENDE Ettari	T O T A L E				S O L O P R O P R I E T À		S O L O A F F I T T O		P A R T E I N P R O P R I E T À E P A R T E I N A F F I T T O				
	Aziende	Superficie			Aziende	Superficie	Aziende	Superficie	Aziende	Superficie			
		proprietà	affitto	altri titoli						Totale	proprietà	affitto	Totale
Fino a 0,10	—	—	—	—	—	—	—	—	—	—	—	—	—
0,11 - 0,20	—	—	—	—	—	—	—	—	—	—	—	—	—
0,21 - 0,30	—	—	—	—	—	—	—	—	—	—	—	—	—
0,31 - 0,40	—	—	—	—	—	—	—	—	—	—	—	—	—
0,41 - 0,50	—	—	—	—	—	—	—	—	—	—	—	—	—
0,51 - 0,75	—	—	—	—	—	—	—	—	—	—	—	—	—
0,76 - 1,00	—	—	—	—	—	—	—	—	—	—	—	—	—
1,01 - 1,50	—	—	—	—	—	—	—	—	—	—	—	—	—
1,51 - 2,00	—	—	—	—	—	—	—	—	—	—	—	—	—
2,01 - 2,50	—	—	—	—	—	—	—	—	—	—	—	—	—
2,51 - 3,00	1	2,93	—	2,93	1	2,93	—	—	—	—	—	—	—
3,01 - 3,50	—	—	—	—	—	—	—	—	—	—	—	—	—
3,51 - 4,00	1	4,00	—	4,00	1	4,00	—	—	—	—	—	—	—
4,01 - 4,50	—	—	—	—	—	—	—	—	—	—	—	—	—
4,51 - 5,00	2	9,80	—	9,80	2	9,80	—	—	—	—	—	—	—
5,01 - 7,50	6	37,40	1,34	38,74	5	32,40	—	—	1	5,00	1,34	6,34	—
7,51 - 10,00	7	48,70	8,00	56,70	6	48,70	—	8,00	—	—	—	—	—
10,01 - 12,50	11	113,54	—	119,54	10	108,54	—	—	—	—	—	—	—
12,51 - 15,00	4	40,55	—	54,35	3	40,55	—	—	—	—	—	—	—
15,01 - 20,00	9	158,37	—	158,37	9	158,37	—	—	—	—	—	—	—
20,01 - 25,00	4	82,90	4,30	87,20	3	64,90	—	—	1	18,00	4,30	22,30	—
25,01 - 30,00	4	101,85	—	111,85	3	81,85	—	—	—	—	—	—	—
30,01 - 40,00	15	499,07	36,00	535,07	14	499,07	1	36,00	—	—	—	—	—
40,01 - 50,00	7	297,90	—	297,90	7	297,90	—	—	—	—	—	—	—
50,01 - 75,00	8	497,69	—	497,69	8	497,69	—	—	—	—	—	—	—
75,01 - 100,00	5	330,25	14,00	344,25	3	262,25	—	—	1	68,00	14,00	82,00	—
100,01 - 150,00	3	284,98	90,00	374,98	2	247,00	—	—	1	37,98	90,00	127,98	—
150,01 - 200,00	1	156,25	—	156,25	1	156,25	—	—	—	—	—	—	—
200,01 - 250,00	—	—	—	—	—	—	—	—	—	—	—	—	—
250,01 - 500,00	—	—	—	—	—	—	—	—	—	—	—	—	—
500,01 - 1.000,00	—	—	—	—	—	—	—	—	—	—	—	—	—
1.000,01 - 2.500,00	—	—	—	—	—	—	—	—	—	—	—	—	—
oltre 2.500	—	—	—	—	—	—	—	—	—	—	—	—	—
TOTALE	88	2 666,18	153,64	126,37	2 946,19	78	2 512,20	2	44,00	4	128,98	109,64	238,62

ALTRA FORMA DI CONDUZIONE

Fino a 0,10	6	0,51	—	—	0,51	6	0,51	—	—	—	—	—	—	—
0,11 - 0,20	15	2,60	—	—	2,60	15	2,60	—	—	—	—	—	—	—
0,21 - 0,30	10	2,55	—	—	2,55	10	2,55	—	—	—	—	—	—	—
0,31 - 0,40	17	6,22	0,40	—	6,62	16	6,22	1	0,40	—	—	—	—	—
0,41 - 0,50	10	4,47	—	—	4,47	10	4,47	—	—	—	—	—	—	—
0,51 - 0,75	37	22,51	—	0,52	23,03	36	22,51	—	—	—	—	—	—	—
0,76 - 1,00	53	40,34	4,21	1,57	46,12	46	40,34	5	4,21	—	—	—	—	—
1,01 - 1,50	59	73,05	2,52	0,60	76,17	56	72,37	1	1,40	1	0,68	0,52	1,20	—
1,51 - 2,00	48	78,98	2,89	3,73	85,60	43	76,99	1	1,60	1	0,60	1,29	1,89	—
2,01 - 2,50	30	66,16	2,10	—	68,26	29	66,16	1	2,10	—	—	—	—	—
2,51 - 3,00	35	98,31	—	—	98,31	35	98,31	—	—	—	—	—	—	—
3,01 - 3,50	19	59,01	—	2,51	61,52	18	58,21	—	—	—	—	—	—	—
3,51 - 4,00	32	114,39	3,90	3,65	121,94	28	107,04	—	—	3	7,35	3,90	11,25	—
4,01 - 4,50	20	76,07	6,65	2,50	85,22	17	72,07	1	4,40	1	2,00	2,25	4,25	—
4,51 - 5,00	26	123,82	—	—	123,82	26	123,82	—	—	—	—	—	—	—
5,01 - 7,50	52	306,98	6,70	9,10	322,78	47	293,15	1	5,90	1	5,40	0,80	6,20	—
7,51 - 10,00	26	216,32	3,00	—	219,32	25	211,22	—	—	1	5,10	3,00	8,10	—
10,01 - 12,50	14	147,64	—	8,57	156,21	13	145,95	—	—	—	—	—	—	—
12,51 - 15,00	11	135,70	15,86	—	151,56	9	126,00	—	—	2	9,70	15,86	25,56	—
15,01 - 20,00	17	277,18	20,00	—	297,18	16	277,18	1	20,00	—	—	—	—	—
20,01 - 25,00	6	132,86	7,00	—	139,86	5	115,86	—	—	1	17,00	7,00	24,00	—
25,01 - 30,00	4	103,63	5,77	—	109,40	3	80,74	—	—	1	22,89	5,77	28,66	—
30,01 - 40,00	7	248,20	—	14,40	262,60	6	223,20	—	—	—	—	—	—	—
40,01 - 50,00	5	219,47	—	—	219,47	5	219,47	—	—	—	—	—	—	—
50,01 - 75,00	9	519,42	—	—	519,42	9	519,42	—	—	—	—	—	—	—
75,01 - 100,00	8	505,00	104,30	80,00	689,30	5	437,80	—	—	2	67,20	104,30	171,50	—
100,01 - 150,00	7	701,40	104,00	—	805,40	6	701,40	1	104,00	—	—	—	—	—
150,01 - 200,00	2	350,20	4,11	—	354,31	1	187,20	—	—	1	163,00	4,11	167,11	—
200,01 - 250,00	—	—	—	—	—	—	—	—	—	—	—	—	—	—
250,01 - 500,00	—	—	—	—	—	—	—	—	—	—	—	—	—	—
500,01 - 1.000,00	—	—	—	—	—	—	—	—	—	—	—	—	—	—
1.000,01 - 2.500,00	—	—	—	—	—	—	—	—	—	—	—	—	—	—
oltre 2.500	—	—	—	—	—	—	—	—	—	—	—	—	—	—
TOTALE	585	4 632,99	293,41	127,15	5 053,55	541	4 292,76	13	144,01	15	300,92	148,80	449,72	

Segue Tav. 6 — Aziende per classe di superficie e titolo di possesso dei terreni

Superficie in ettari
C — PER ZONA ALTIMETRICA

CLASSI DI SUPERFICIE DELLE AZIENDE Ettari	T O T A L E				S O L O P R O P R I E T À		S O L O A F F I T T O		P A R T E I N P R O P R I E T À E P A R T E I N A F F I T T O				
	Aziende	Superficie			Aziende	Superficie	Aziende	Superficie	Aziende	Superficie			
		proprietà	affitto	altri titoli						Totale	proprietà	affitto	Totale
M O N T A G N A													
Fino a 0,10	25	1,90	—	—	1,90	25	1,90	—	—	—	—	—	
0,11 - 0,20 . . .	39	6,70	0,43	—	7,13	36	6,58	1	0,20	2	0,12	0,23	0,35
0,21 - 0,30 . . .	48	12,96	0,55	—	13,51	46	12,96	2	0,55	—	—	—	—
0,31 - 0,40 . . .	62	18,18	6,06	—	24,24	46	17,98	15	5,86	1	0,20	0,20	0,40
0,41 - 0,50 . . .	42	12,09	7,87	—	19,96	23	11,04	12	5,47	7	1,05	2,40	3,45
0,51 - 0,75 . . .	93	44,08	14,09	0,60	58,77	64	40,24	12	7,60	16	3,84	6,49	10,33
0,76 - 1,00 . . .	153	97,20	32,17	5,00	134,37	107	92,44	25	22,32	16	4,76	9,85	14,61
1,01 - 1,50 . . .	184	194,08	31,49	12,69	238,26	133	172,79	11	13,54	28	18,97	17,55	36,52
1,51 - 2,00 . . .	157	205,92	42,96	32,90	281,78	100	178,88	13	22,84	21	18,44	18,72	37,16
2,01 - 2,50 . . .	99	140,51	38,82	47,15	226,48	44	100,14	5	11,37	20	23,06	23,71	46,77
2,51 - 3,00 . . .	91	185,90	21,35	47,80	255,05	55	153,78	2	5,85	9	14,27	11,15	25,42
3,01 - 3,50 . . .	89	191,40	35,90	66,10	293,40	45	147,75	4	12,90	11	22,50	14,20	36,70
3,51 - 4,00 . . .	65	175,29	22,05	51,20	248,54	37	141,23	1	3,60	8	16,76	12,85	29,61
4,01 - 4,50 . . .	44	146,39	15,10	26,90	188,39	28	120,83	—	—	4	10,61	6,10	16,71
4,51 - 5,00 . . .	44	162,03	26,40	22,60	211,03	28	133,68	1	4,80	7	15,70	17,80	33,50
5,01 - 7,50 . . .	104	497,16	86,45	44,30	627,91	63	383,11	5	30,20	21	84,00	41,05	125,05
7,51 - 10,00 . . .	55	396,21	73,20	8,00	477,41	40	351,08	3	24,70	10	42,73	39,90	82,63
10,01 - 12,50 . . .	26	249,78	34,34	—	284,12	21	227,57	2	22,14	3	22,21	12,20	34,41
12,51 - 15,00 . . .	18	222,16	33,41	—	255,57	14	198,56	1	13,81	3	23,60	19,60	43,20
15,01 - 20,00 . . .	31	386,11	163,95	—	550,06	17	302,23	4	70,15	10	83,88	93,80	177,68
20,01 - 25,00 . . .	17	241,96	135,58	—	377,54	8	179,41	3	67,00	6	62,55	68,58	131,13
25,01 - 30,00 . . .	9	181,15	65,20	—	246,35	5	136,45	—	—	4	44,70	65,20	109,90
30,01 - 40,00 . . .	9	172,82	138,65	—	311,47	3	104,61	1	40,00	5	68,21	98,65	166,86
40,01 - 50,00 . . .	2	75,20	16,00	—	91,20	1	43,20	—	—	1	32,00	16,00	48,00
50,01 - 75,00 . . .	15	585,00	330,40	—	915,40	8	485,10	1	66,75	6	99,90	263,65	363,55
75,01 - 100,00 . . .	2	87,00	80,02	—	167,02	1	87,00	1	80,02	—	—	—	—
100,01 - 150,00 . . .	2	122,09	139,35	—	261,44	1	122,09	1	139,35	—	—	—	—
150,01 - 200,00 . . .	5	567,20	382,00	—	949,20	3	567,20	2	382,00	—	—	—	—
200,01 - 250,00 . . .	4	270,60	617,30	—	887,90	1	220,60	2	447,30	1	50,00	170,00	220,00
250,01 - 500,00 . . .	6	1.860,20	476,80	—	2.337,00	5	1.860,20	1	476,80	—	—	—	—
500,01 - 1.000,00 . . .	1	670,65	—	—	670,65	1	670,65	—	—	—	—	—	—
1.000,01 - 2.500,00 . . .	1	1.427,00	—	—	1.427,00	1	1.427,00	—	—	—	—	—	—
oltre 2.500	1	4.062,12	—	—	4.062,12	1	4.062,12	—	—	—	—	—	—
TOTALE . . .	1.543	13.669,04	3.067,89	365,24	17.102,17	1.011	12.760,40	131	1.977,12	220	764,06	1.029,88	1.793,94

C O L L I N A

Fino a 0,10	216	16,02	1,64	0,15	17,81	197	16,02	17	1,64	—	—	—	—
0,11 - 0,20 . . .	473	78,65	2,10	1,04	81,79	451	78,13	9	1,47	6	0,41	0,53	0,94
0,21 - 0,30 . . .	476	121,41	3,54	1,08	126,03	455	120,34	11	2,99	5	0,80	0,55	1,35
0,31 - 0,40 . . .	500	176,96	6,17	2,04	185,17	471	174,44	13	4,98	8	1,77	1,19	2,96
0,41 - 0,50 . . .	433	185,45	10,30	1,72	197,47	399	181,70	18	8,27	10	2,74	2,03	4,77
0,51 - 0,75 . . .	856	506,19	30,28	7,21	543,68	777	493,25	28	17,74	35	11,25	11,30	22,55
0,76 - 1,00 . . .	1.486	1.081,04	225,98	23,89	1.330,91	1.169	1.044,99	212	190,12	73	31,69	35,66	67,35
1,01 - 1,50 . . .	1.507	1.601,48	267,08	47,31	1.915,87	1.185	1.499,86	121	154,91	145	83,99	106,16	190,15
1,51 - 2,00 . . .	1.571	2.287,08	457,85	79,27	2.824,20	1.181	2.119,66	142	258,88	188	141,83	193,91	335,74
2,01 - 2,50 . . .	1.147	2.059,29	464,87	107,19	2.631,35	803	1.842,83	98	227,52	185	193,97	231,24	425,21
2,51 - 3,00 . . .	1.013	2.125,04	573,47	144,63	2.843,14	645	1.810,08	86	242,30	213	277,04	318,74	595,78
3,01 - 3,50 . . .	714	1.716,76	499,05	119,26	2.335,07	426	1.389,81	39	128,73	196	286,38	356,64	643,02
3,51 - 4,00 . . .	838	2.396,77	610,70	193,72	3.201,19	492	1.879,80	35	135,80	235	441,68	453,32	895,00
4,01 - 4,50 . . .	604	1.778,02	574,59	239,01	2.591,62	304	1.300,86	33	142,10	191	410,16	409,16	819,32
4,51 - 5,00 . . .	651	2.142,56	682,88	303,12	3.128,56	335	1.614,97	34	163,42	195	442,09	492,63	934,72
5,01 - 7,50 . . .	2.210	8.900,57	2.945,11	2.037,91	13.883,59	1.015	6.387,06	106	664,74	680	2.104,01	2.100,72	4.204,73
7,51 - 10,00 . . .	1.679	7.154,72	2.475,37	4.938,49	14.568,58	569	4.920,27	76	660,39	388	1.759,06	1.619,72	3.378,78
10,01 - 12,50 . . .	825	4.946,22	1.816,74	2.471,37	9.234,33	305	3.424,75	45	568,73	206	1.175,90	1.126,31	2.302,21
12,51 - 15,00 . . .	612	4.880,97	1.759,99	1.749,27	8.390,23	241	3.316,39	23	316,38	183	1.254,34	1.251,19	2.505,53
15,01 - 20,00 . . .	764	7.350,69	2.522,62	3.421,00	13.294,31	311	5.408,14	40	708,26	185	1.593,41	1.605,55	3.198,96
20,01 - 25,00 . . .	353	3.807,35	1.599,21	2.484,63	7.891,19	122	2.736,00	27	603,51	82	935,26	903,58	1.838,84
25,01 - 30,00 . . .	232	3.934,69	1.486,55	974,22	6.395,46	93	2.555,34	11	304,97	81	1.163,75	1.087,84	2.251,59
30,01 - 40,00 . . .	271	5.992,09	2.440,48	1.017,10	9.449,67	128	4.469,75	21	759,66	83	1.369,47	1.525,85	2.895,32
40,01 - 50,00 . . .	134	4.173,79	1.603,70	242,11	6.019,60	77	3.469,24	11	505,25	35	578,27	997,52	1.575,79
50,01 - 75,00 . . .	194	7.976,94	3.435,80	365,88	11.778,62	110	6.625,17	21	1.302,05	56	1.348,53	2.087,75	3.436,28
75,01 - 100,00 . . .	100	4.839,83	3.608,29	229,17	8.677,29	46	3.963,03	17	1.511,17	34	832,56	2.097,12	2.929,68
100,01 - 150,00 . . .	127	9.164,41	6.510,33	—	15.674,74	58	7.250,07	22	2.716,38	47	1.914,34	3.793,95	5.708,29
150,01 - 200,00 . . .	61	6.851,73	3.467,22	157,49	10.476,44	35	6.020,24	13	2.253,05	12	830,55	1.192,05	2.022,60
200,01 - 250,00 . . .	41	5.585,22	3.599,60	95,00	9.279,82	19	4.310,26	8	1.784,43	12	926,60	1.815,17	2.741,77
250,01 - 500,00 . . .	74	16.771,00	7.296,11	1.000,68	25.067,79	41	13.873,97	6	1.706,46	24	2.897,03	5.589,65	8.486,68
500,01 - 1.000,00 . . .	25	10.931,98	5.607,79	—	16.539,77	13	8.604,35	2	1.147,46	10	2.327,63	4.460,33	6.787,96
1.000,01 - 2.500,00 . . .	6	7.557,97	537,00	—	8.094,97	4	5.894,97	—	—	2	1.663,00	537,00	2.200,00
oltre 2.500	2	4.980,96	776,00	—	5.756,96	2	4.980,96	—	776,00	—	—	—	—
TOTALE . . .	20.195	144.073,85	57.898,41	22.454,96	224.427,22	12.479	113.776,70	1.345	19.909,76	3.805	26.999,51	36.404,36	63.403,87

Segue Tav. 6 — Aziende per classe di superficie e titolo di possesso dei terreni

Superficie in ettari

Segue C — PER ZONA ALTIMETRICA

CLASSI DI SUPERFICIE DELLE AZIENDE Ettari	T O T A L E				SOLO PROPRIETÀ		SOLO AFFITTO		PARTE IN PROPRIETÀ E PARTE IN AFFITTO				
	Aziende	Superficie			Aziende	Superficie	Aziende	Superficie	Aziende	Superficie			
		proprietà	affitto	altri titoli						Totale	proprietà	affitto	Totale
Fino a 0,10	148	10,39	—	0,20	10,59	145	10,39	—	—	—	—	—	—
0,11 - 0,20 .	131	21,57	0,14	0,38	22,09	127	21,37	—	—	2	0,20	0,14	0,34
0,21 - 0,30 .	136	34,62	0,41	0,85	35,88	130	34,31	1	0,30	1	0,19	0,11	0,30
0,31 - 0,40 .	190	69,64	0,57	0,80	71,01	185	69,09	1	0,37	2	0,55	0,20	0,75
0,41 - 0,50 .	131	59,75	—	0,87	60,62	129	59,68	—	—	—	—	—	—
0,51 - 0,75 .	322	194,15	5,34	1,70	201,19	306	190,92	4	2,40	8	2,48	2,94	5,42
0,76 - 1,00 .	462	303,55	94,42	5,69	403,66	338	299,74	102	83,42	15	3,21	11,00	14,21
1,01 - 1,50 .	522	586,31	48,20	16,58	651,09	453	561,53	13	16,32	42	23,23	31,88	55,11
1,51 - 2,00 .	413	579,40	136,16	22,97	738,53	302	535,15	48	88,78	49	42,75	45,78	88,53
2,01 - 2,50 .	306	546,39	105,50	41,19	693,08	212	483,03	22	48,14	49	55,02	56,36	111,38
2,51 - 3,00 .	322	638,32	234,22	31,32	903,86	194	539,37	50	145,40	64	93,57	86,42	179,99
3,01 - 3,50 .	233	571,73	153,28	35,66	760,67	149	486,67	14	45,87	57	81,98	104,81	186,79
3,51 - 4,00 .	244	671,73	172,99	79,62	924,34	147	556,22	14	53,18	57	102,12	112,61	214,73
4,01 - 4,50 .	265	583,00	189,53	372,07	1.144,60	102	436,41	5	21,61	68	125,85	164,32	290,17
4,51 - 5,00 .	498	1.000,68	250,09	1.165,69	2.416,46	173	830,45	23	113,39	57	142,78	131,30	274,08
5,01 - 7,50 .	1.948	3.196,40	765,47	7.878,27	11.840,14	371	2.247,50	14	83,94	208	707,42	588,64	1.296,06
7,51 - 10,00 .	567	2.122,77	683,33	2.064,41	4.870,51	132	1.147,33	9	82,75	141	725,86	489,56	1.215,42
10,01 - 12,50 .	254	1.447,13	614,59	762,23	2.823,95	72	807,50	6	70,70	80	454,04	430,55	884,59
12,51 - 15,00 .	128	1.083,70	343,02	324,12	1.750,84	52	715,41	1	14,92	37	272,29	233,72	506,01
15,01 - 20,00 .	129	1.355,95	318,05	559,87	2.233,87	52	913,43	2	38,00	34	348,60	225,04	573,64
20,01 - 25,00 .	65	970,83	221,36	281,16	1.473,35	33	741,05	—	—	15	201,60	142,85	344,45
25,01 - 30,00 .	52	985,58	290,05	158,97	1.434,60	24	660,63	3	88,00	16	273,95	164,12	438,07
30,01 - 40,00 .	90	2.251,11	566,71	313,01	3.130,83	53	1.857,03	4	135,18	22	372,03	369,88	741,91
40,01 - 50,00 .	30	893,40	221,57	245,34	1.360,31	16	714,74	1	48,00	7	148,66	173,57	322,23
50,01 - 75,00 .	64	2.733,95	973,17	233,90	3.941,02	38	2.344,41	7	428,50	14	357,54	534,47	892,01
75,01 - 100,00 .	24	1.182,95	841,84	80,00	2.104,79	11	959,66	5	445,64	7	223,29	396,20	619,49
100,01 - 150,00 .	45	3.945,83	1.392,76	101,00	5.439,59	28	3.421,41	3	405,51	13	524,42	987,25	1.511,67
150,01 - 200,00 .	19	1.957,90	1.418,41	—	3.376,31	9	1.633,16	4	715,88	6	324,74	702,53	1.027,27
200,01 - 250,00 .	11	1.803,33	708,35	—	2.511,68	8	1.772,53	1	242,00	2	30,80	466,35	497,15
250,01 - 500,00 .	19	3.966,04	2.212,83	—	6.178,87	11	3.438,72	4	1.422,91	4	527,32	789,92	1.317,24
500,01 - 1.000,00 .	7	3.809,68	615,27	—	4.424,95	5	3.242,92	—	—	2	566,76	615,27	1.182,03
1.000,01 - 2.500,00 .	2	2.268,66	—	—	2.268,66	2	2.268,66	—	—	—	—	—	—
oltre 2.500	1	2.954,80	—	—	2.954,80	1	2.954,80	—	—	—	—	—	—
TOTALE	7.778	44.801,24	13.577,63	14.777,87	73.156,74	4.010	36.955,22	361	4.841,11	1.079	6.733,25	8.057,79	14.791,04

P I A N U R A

TAV. 7 — Aziende per classe di superficie

Super

CLASSI DI SUPERFICIE DELLE AZIENDE	AZIENDE COSTITUITE DA UN UNICO CORPO		AZIENDE I CUI TERRENI SONO															
			2		3		4		5		6		7		8		9	
	Aziende	Superficie	Aziende	Superficie	Aziende	Superficie	Aziende	Superficie	Aziende	Superficie	Aziende	Superficie	Aziende	Superficie	Aziende	Superficie	Aziende	Superficie
Fino a 0,10	344	26,51	39	3,33	6	0,46	—	—	—	—	—	—	—	—	—	—	—	—
0,11 - 0,20	537	93,12	80	13,63	23	3,77	2	0,31	1	0,18	—	—	—	—	—	—	—	—
0,21 - 0,30	500	131,84	128	34,62	26	7,31	3	0,81	2	0,54	1	0,30	—	—	—	—	—	—
0,31 - 0,40	578	215,33	133	50,13	31	11,27	9	3,29	1	0,40	—	—	—	—	—	—	—	—
0,41 - 0,50	404	183,10	157	73,82	32	14,97	11	5,19	1	0,48	1	0,49	—	—	—	—	—	—
0,51 - 0,75	777	489,06	327	206,89	124	80,06	28	17,80	13	8,60	2	1,23	—	—	—	—	—	—
0,76 - 1,00	1.336	1.179,18	511	460,19	182	164,61	49	44,13	12	11,10	8	7,21	3	2,52	—	—	—	—
1,01 - 1,50	977	1.227,58	720	915,13	316	404,40	132	170,34	50	64,67	9	10,94	7	9,43	1	1,40	—	—
1,51 - 2,00	793	1.425,47	724	1.296,77	390	701,91	149	267,82	50	90,03	20	36,02	9	15,54	3	5,97	—	—
2,01 - 2,50	502	1.143,65	462	1.055,63	324	745,33	164	376,83	59	134,79	25	57,55	9	21,18	4	8,79	1	2
2,51 - 3,00	403	1.135,52	423	1.183,91	313	876,67	161	452,80	63	176,14	39	109,08	14	39,29	7	20,21	1	2
3,01 - 3,50	223	727,18	292	955,49	226	741,17	158	516,20	74	242,01	39	128,21	16	52,24	4	13,65	2	6
3,51 - 4,00	282	1.082,77	285	1.085,19	244	931,38	165	624,06	84	320,25	45	169,76	28	107,71	6	22,54	5	19
4,01 - 4,50	215	929,61	242	1.042,99	166	709,80	130	557,47	75	321,19	42	179,73	17	72,69	9	39,02	8	33
4,51 - 5,00	372	1.792,33	272	1.318,17	258	1.248,24	127	612,95	71	338,68	62	297,26	19	90,94	5	23,80	3	14
5,01 - 7,50	1.020	6.326,93	1.016	6.249,17	1.072	6.564,64	486	3.016,15	314	1.970,17	196	1.232,48	92	584,41	30	182,50	17	109
7,51 - 10,00	561	4.808,00	575	4.966,43	424	3.689,65	250	2.179,92	196	1.701,66	127	1.103,39	69	599,50	45	396,64	22	192
10,01 - 12,50	245	2.786,19	224	2.518,78	226	2.522,67	132	1.456,48	80	891,47	62	689,51	57	639,96	32	355,34	11	127
12,51 - 15,00	188	2.590,68	157	2.149,95	135	1.847,02	93	1.260,40	55	756,02	44	607,23	35	479,80	15	208,63	11	151
15,01 - 20,00	255	4.453,99	204	3.581,51	157	2.720,01	114	1.956,51	53	916,66	51	888,80	37	643,56	16	279,12	10	166
20,01 - 25,00	135	3.010,89	96	2.143,34	87	1.955,48	46	1.038,99	20	446,80	21	466,38	8	181,04	7	160,05	—	—
25,01 - 30,00	86	2.364,93	70	1.924,58	52	1.437,28	26	716,25	19	527,33	12	335,92	11	305,33	3	84,46	3	81
30,01 - 40,00	124	4.352,10	86	2.994,94	53	1.842,66	49	1.712,72	26	898,10	15	505,86	7	238,89	3	103,55	—	—
40,01 - 50,00	69	3.107,68	43	1.965,80	21	931,10	10	434,07	7	324,91	4	181,35	2	82,60	3	138,77	—	—
50,01 - 75,00	108	6.639,73	67	3.946,03	38	2.389,06	18	1.068,56	13	794,24	13	785,74	3	190,47	7	433,79	1	68
75,01 - 100,00	61	5.320,18	29	2.557,39	16	1.386,59	4	336,77	6	495,78	2	184,29	2	158,76	—	—	—	—
100,01 - 150,00	71	8.878,40	33	3.995,72	28	3.437,62	17	2.001,51	7	839,71	4	525,96	4	458,34	3	344,81	1	145
150,01 - 200,00	37	6.530,95	14	2.375,99	7	1.213,77	14	2.468,15	6	1.059,40	3	474,87	1	152,42	—	—	2	347
200,01 - 250,00	27	6.077,71	11	2.415,47	6	1.365,04	4	936,52	2	473,46	1	220,00	1	245,80	2	474,89	—	—
250,01 - 500,00	35	11.493,85	22	7.295,97	12	4.223,14	11	3.830,95	7	2.613,29	1	298,00	1	476,16	3	1.162,17	1	270
500,01 - 1.000,00	3	1.909,75	8	4.779,96	6	4.216,50	4	2.461,07	2	1.578,36	3	1.943,24	1	557,49	1	638,60	1	591
1.000,01 - 2.500,00	1	1.004,98	1	1.898,69	2	2.279,11	1	1.271,11	—	—	—	—	—	—	1	1.720,19	—	—
oltre 2.500	1	4.062,12	—	—	—	—	—	—	—	—	—	—	—	—	1	2.674,00	—	—
TOTALE	11.274	97.501,31	7.451	67.455,61	5.003	50.662,69	2.567	31.796,13	1.269	17.996,42	853	12.579,35	453	6.406,07	211	9.492,89	100	2.325

A - T O

B - PER FOGLI CONDUZIONE DIR																		
CLASSI DI SUPERFICIE DELLE AZIENDE	AZIENDE COSTITUITE DA UN UNICO CORPO		AZIENDE I CUI TERRENI SONO															
			2		3		4		5		6		7		8		9	
	Aziende	Superficie	Aziende	Superficie	Aziende	Superficie	Aziende	Superficie	Aziende	Superficie	Aziende	Superficie	Aziende	Superficie	Aziende	Superficie	Aziende	Superficie
Fino a 0,10	335	25,78	38	3,23	6	0,46	—	—	—	—	—	—	—	—	—	—	—	—
0,11 - 0,20	509	88,06	75	12,88	23	3,77	2	0,31	1	0,18	—	—	—	—	—	—	—	—
0,21 - 0,30	469	123,66	122	33,05	25	7,01	3	0,81	2	0,54	1	0,30	—	—	—	—	—	—
0,31 - 0,40	548	203,78	127	47,73	30	10,91	8	2,94	1	0,40	—	—	—	—	—	—	—	—
0,41 - 0,50	374	169,54	146	68,75	28	13,17	9	4,19	1	0,48	1	0,49	—	—	—	—	—	—
0,51 - 0,75	725	456,35	302	190,88	113	72,82	26	16,57	12	7,86	2	1,23	—	—	—	—	—	—
0,76 - 1,00	1.255	1.108,31	466	419,64	172	155,84	44	39,54	11	10,10	8	7,21	3	2,52	—	—	—	—
1,01 - 1,50	898	1.126,38	676	857,26	293	374,67	126	162,62	44	56,91	9	10,94	7	9,43	1	1,40	—	—
1,51 - 2,00	737	1.325,45	682	1.220,61	365	657,71	135	243,08	44	79,11	17	30,62	9	15,54	3	5,97	—	—
2,01 - 2,50	468	1.065,56	440	1.004,59	308	708,12	153	351,53	55	126,16	24	55,35	8	19,08	4	8,79	1	2
2,51 - 3,00	365	1.026,95	403	1.128,42	296	829,15	153	430,24	59	165,08	38	106,28	13	36,30	6	17,41	1	2
3,01 - 3,50	202	658,48	280	916,73	217	711,24	147	481,15	71	232,07	36	118,33	16	52,24	4	13,65	2	6
3,51 - 4,00	261	1.002,45	268	1.020,58	232	887,39	155	585,53	81	309,10	40	151,01	25	96,01	5	18,84	4	15
4,01 - 4,50	199	860,87	232	1.001,11	160	684,11	124	531,75	71	304,38	40	171,38	17	72,69	8	34,72	8	30
4,51 - 5,00	340	1.636,31	261	1.265,95	250	1.209,81	124	598,96	65	310,18	58	278,36	19	90,94	5	23,80	3	14
5,01 - 7,50	985	6.110,90	995	6.120,59	1.050	6.429,58	468	2.909,94	307	1.926,19	184	1.153,85	84	533,09	29	177,05	16	100
7,51 - 10,00	535	4.587,95	556	4.804,48	410	3.568,43	244	2.129,30	190	1.650,62	124	1.077,31	68	590,50	43	378,98	22	192
10,01 - 12,50	220	2.459,16	213	2.399,94	221	2.468,04	126	1.389,51	79	881,07	60	667,09	55	618,46	30	332,54	11	127
12,51 - 15,00	167	2.302,16	150	2.054,79	130	1.776,87	90	1.219,03	54	741,81	43	593,93	34	465,12	15	208,63	11	151
15,01 - 20,00	227	3.957,05	194	3.413,75	150	2.604,21	106	1.811,80	52	900,06	51	888,80	34	589,93	16	279,12	10	166
20,01 - 25,00	119	2.642,33	90	2.006,27	81	1.820,44	45	1.016,36	18	399,50	19	424,58	6	135,49	6	136,24	—	—
25,01 - 30,00	75	2.065,42	63	1.736,17	49	1.355,82	22	600,56	17	470,37	12	335,92	10	277,33	3	84,46	2	5
30,01 - 40,00	91	3.187,61	77	2.														

e frammentazione in corpi di terreno

n ettari

FRAMMENTATI IN CORPI																	TOTALE		
10		11 - 15			16 - 20			21 - 25			26 - 50			oltre 50			Aziende	Corpi	Superficie
Aziende	Superficie	Aziende	Corpi	Superficie	Aziende	Corpi	Superficie	Aziende	Corpi	Superficie	Aziende	Corpi	Superficie	Aziende	Corpi	Superficie			
—	—	—	—	—	—	—	—	—	—	—	—	—	—	—	—	—	389	440	30,30
—	—	—	—	—	—	—	—	—	—	—	—	—	—	—	—	—	643	779	111,01
—	—	—	—	—	—	—	—	—	—	—	—	—	—	—	—	—	660	862	175,42
—	—	—	—	—	—	—	—	—	—	—	—	—	—	—	—	—	752	978	280,42
—	—	—	—	—	—	—	—	—	—	—	—	—	—	—	—	—	606	869	278,05
—	—	—	—	—	—	—	—	—	—	—	—	—	—	—	—	—	1.271	1.992	803,64
—	—	1	11	1,33	—	—	—	—	—	—	—	—	—	—	—	—	2.101	3.229	1.868,94
2	3,16	1	11	1,82	—	—	—	—	—	—	—	—	—	—	—	—	2.213	4.265	2.805,22
1	2,41	1	11	2,50	—	—	—	—	—	—	—	—	—	—	—	—	2.141	4.495	3.844,51
1	3,00	1	15	2,88	—	—	—	—	—	—	—	—	—	—	—	—	1.552	3.624	3.550,91
—	—	2	25	6,45	—	—	—	—	—	—	—	—	—	—	—	—	1.426	3.569	4.002,05
2	7,58	1	15	3,80	—	—	—	—	—	—	—	—	—	—	—	—	1.086	2.908	3.389,14
3	12,57	5	60	21,41	—	—	—	1	25	4,30	—	—	—	—	—	—	1.147	3.258	4.374,07
—	—	3	36	14,63	1	20	5,00	—	—	—	—	—	—	—	—	—	913	2.722	3.924,61
9	53,59	9	108	55,72	—	—	—	—	—	—	1	40	6,64	—	—	—	1.193	3.181	5.756,05
16	139,40	11	140	95,40	2	40	15,56	1	21	9,35	2	59	19,01	—	—	—	4.262	12.233	26.351,64
18	200,93	14	170	154,04	—	—	—	—	—	—	—	—	—	—	—	—	2.301	7.186	19.916,50
13	180,22	12	147	165,29	—	—	—	—	—	—	—	—	—	—	—	—	1.105	3.779	12.342,40
10	174,54	15	186	260,38	2	33	37,12	—	—	—	—	—	—	—	—	—	758	2.559	10.396,64
2	44,83	10	132	224,37	3	54	69,91	—	—	—	—	—	—	—	—	—	924	2.957	16.078,24
5	134,92	5	63	135,72	1	19	28,61	—	—	—	—	—	—	—	—	—	435	1.316	9.742,08
5	174,08	1	12	31,92	—	—	—	1	24	37,15	—	—	—	—	—	—	293	913	8.076,41
1	41,06	4	49	180,39	2	36	83,38	—	—	—	—	—	—	—	—	—	370	1.030	12.891,97
3	203,67	1	11	58,60	—	—	—	—	—	—	—	—	—	—	—	—	166	450	7.471,11
—	—	4	49	325,65	1	18	90,00	—	—	—	—	—	—	—	—	—	1	53	56,65
3	406,95	2	27	234,23	1	20	107,00	—	—	—	—	—	—	—	—	—	1	175	93,69
—	—	1	15	179,00	—	—	—	—	—	—	—	—	—	—	—	—	—	—	—
1	223,36	1	13	247,15	—	—	—	—	—	—	—	—	—	—	—	—	—	—	—
4	1.326,96	1	12	340,00	1	20	252,22	—	—	—	—	—	—	—	—	—	—	—	—
1	602,65	1	13	555,00	1	20	981,17	—	—	—	—	—	—	—	—	—	—	—	—
—	—	—	—	—	1	18	1.427,00	—	—	—	—	—	—	—	—	—	—	—	—
—	—	1	12	2.954,80	—	—	—	—	—	—	—	—	—	—	—	—	—	—	—
100	3.935,88	108	1.343	6.252,48	16	298	3.096,97	3	70	50,80	5	156	1.896,32	3	283	3.233,30	29.516	72.325	314.686,13

CONDUZIONE

L COLTIVATORE

—	—	—	—	—	—	—	—	—	—	—	—	—	—	—	—	—	—	—	—	379	429	29,47		
—	—	—	—	—	—	—	—	—	—	—	—	—	—	—	—	—	—	—	—	—	610	741	105,20	
—	—	—	—	—	—	—	—	—	—	—	—	—	—	—	—	—	—	—	—	—	622	816	165,37	
—	—	—	—	—	—	—	—	—	—	—	—	—	—	—	—	—	—	—	—	—	714	929	265,76	
—	—	—	—	—	—	—	—	—	—	—	—	—	—	—	—	—	—	—	—	—	559	797	256,62	
—	—	—	—	—	—	—	—	—	—	—	—	—	—	—	—	—	—	—	—	—	1.180	1.844	745,71	
—	—	1	11	1,33	—	—	—	—	—	—	—	—	—	—	—	—	—	—	—	—	1.959	3.003	1.743,16	
2	3,16	1	11	1,82	—	—	—	—	—	—	—	—	—	—	—	—	—	—	—	—	2.055	3.975	2.600,94	
1	2,41	1	11	2,50	—	—	—	—	—	—	—	—	—	—	—	—	—	—	—	—	1.995	4.176	3.583,07	
1	3,00	1	15	2,88	—	—	—	—	—	—	—	—	—	—	—	—	—	—	—	—	1.463	3.421	3.346,34	
—	—	2	25	6,45	—	—	—	—	—	—	—	—	—	—	—	—	—	—	—	—	1.336	3.367	3.748,26	
2	7,58	1	15	3,80	—	—	—	—	—	—	—	—	—	—	—	—	—	—	—	—	977	2.759	3.196,88	
3	12,57	5	60	21,41	—	—	—	1	25	4,30	—	—	—	—	—	—	—	—	—	—	1.074	3.044	4.097,47	
—	—	3	36	14,63	1	20	5,00	—	—	—	—	—	—	—	—	—	—	—	—	—	868	2.604	3.733,12	
9	53,59	9	108	55,72	—	—	—	—	—	—	—	—	—	—	—	—	—	—	—	—	1.129	3.037	5.447,99	
16	139,40	11	140	95,40	2	40	15,56	1	21	9,35	2	59	19,01	—	—	—	—	—	—	—	4.137	11.838	25.579,28	
18	200,93	14	170	154,04	—	—	—	—	—	—	—	—	—	—	—	—	—	—	—	—	2.224	6.985	19.258,88	
12	167,42	12	147	165,29	—	—	—	—	—	—	—	—	—	—	—	—	—	—	—	—	1.047	3.642	11.697,81	
10	174,54	15	186	260,38	2	33	37,12	—	—	—	—	—	—	—	—	—	—	—	—	—	718	2.469	9.846,45	
2	44,83	10	132	224,37	3	54	69,91	—	—	—	—	—	—	—	—	—	—	—	—	—	867	2.830	15.082,80	
5	134,92	4	49	107,22	1	19	28,61	—	—	—	—	—	—	—	—	—	—	—	—	—	399	1.222	8.920,32	
5	174,08	1	12	31,92	—	—	—	—	—	—	—	—	—	—	—	—	—	—	—	—	263	823	7.252,68	
1	41,06	2	25	90,76	2	36	83,38	—	—	—	—	—	—	—	—	—	—	—	—	—	303	887	10.497,25	
2	130,67	1	11	58,60	—	—	—	—	—	—	—	—	—	—	—	—	—	—	—	—	123	353	5.531,01	
—	—	1	14	80,00	—	—	—	—	—	—	—	—	—	—	—	—	—	—	—	—	179	470	10.897,44	
2	292,85	2	27	234,23	1	20	107,00	—	—	—	—	—	—	—	—	—	—	—	—	—	76	169	6.576,84	
—	—	1	15	179,00	—	—	—	—	—	—	—	—	—	—	—	—	—	—	—	—	91	287	11.239,58	
—	—	1	13	247,15	—	—	—	—	—	—	—	—	—	—	—	—	—	—	—	—	37	109	6.504,60	
2	635,50	—	—	—	1	20	252,22	—	—	—	—	—	—	—	—	—	—	—	—	—	15	44	3.448,69	
—	—	—	—	—	—	—	—	—	—	—	—	—	—	—	—	—	—	—	—	—	20	77	6.502,32	
—	—	—	—	—	—	—	—	—	—	—	—	—	—	—	—	—	—	—	—	—	1	3	645,46	
—	—	—	—	—	—	—	—	—	—	—	—	—	—	—	—	—	—	—	—	—	—	—	—	—
93	2.218,51	99	1.233	2.038,90	13	242	598,80	3	70	50,80	3	99	25,65	—	—	—	—	—	—	—	27.420	67.150	192.546,77	

Segue Tav. 7 — Aziende per classe di superficie

Superf

CLASSI DI SUPERFICIE DELLE AZIENDE Ettari	AZIENDE COSTI- TUTE DA UN UNICO CORPO		AZIENDE I CUI TERRENI SO															
			2		3		4		5		6		7		8		9	
	Aziende	Superficie	Aziende	Superficie	Aziende	Superficie	Aziende	Superficie	Aziende	Superficie	Aziende	Superficie	Aziende	Superficie	Aziende	Superficie	Aziende	Superficie
Fino a 0,10	5	0,41	1	0,10	—	—	—	—	—	—	—	—	—	—	—	—	—	—
0,11 - 0,20	12	2,16	3	0,44	—	—	—	—	—	—	—	—	—	—	—	—	—	—
0,21 - 0,30	9	2,25	1	0,30	—	—	—	—	—	—	—	—	—	—	—	—	—	—
0,31 - 0,40	12	4,62	5	2,00	—	—	—	—	—	—	—	—	—	—	—	—	—	—
0,41 - 0,50	8	3,55	1	0,45	1	0,47	—	—	—	—	—	—	—	—	—	—	—	—
0,51 - 0,75	19	11,44	10	6,50	7	4,56	1	0,53	—	—	—	—	—	—	—	—	—	—
0,76 - 1,00	34	29,46	13	11,80	5	4,06	1	0,80	—	—	—	—	—	—	—	—	—	—
1,01 - 1,50	32	40,83	18	23,47	5	6,52	3	4,10	1	1,25	—	—	—	—	—	—	—	—
1,51 - 2,00	19	33,92	17	30,81	5	8,98	5	8,69	1	1,60	1	1,60	—	—	—	—	—	—
2,01 - 2,50	16	36,56	6	13,43	4	9,60	4	8,67	—	—	—	—	—	—	—	—	—	—
2,51 - 3,00	14	40,33	9	24,83	9	24,76	—	—	2	5,40	—	—	1	2,99	—	—	—	—
3,01 - 3,50	7	23,09	4	12,57	1	3,26	5	16,01	2	6,59	—	—	—	—	—	—	—	—
3,51 - 4,00	9	34,60	7	26,98	7	25,76	3	11,90	1	3,75	1	3,70	2	7,70	1	3,70	1	3,
4,01 - 4,50	7	30,04	5	20,94	3	12,84	3	12,84	2	8,56	—	—	—	—	—	—	—	—
4,51 - 5,00	7	33,67	5	23,64	6	28,83	1	4,60	3	14,18	4	18,90	—	—	—	—	—	—
5,01 - 7,50	15	93,72	12	72,50	7	41,21	7	41,36	3	18,75	4	27,81	3	20,33	—	—	—	—
7,51 - 10,00	9	75,77	8	63,11	4	34,16	2	16,75	1	8,00	1	7,95	—	—	1	8,58	—	—
10,01 - 12,50	8	90,74	2	21,26	1	11,00	2	22,71	—	—	—	—	1	10,50	—	—	—	—
12,51 - 15,00	5	69,95	1	13,86	2	26,25	1	14,02	—	—	—	—	1	14,68	—	—	—	—
15,01 - 20,00	9	158,61	3	50,99	2	34,97	2	36,01	1	16,60	—	—	—	—	—	—	—	—
20,01 - 25,00	4	93,35	—	—	—	—	—	—	1	22,70	—	—	—	—	1	23,81	—	—
25,01 - 30,00	3	80,74	1	28,66	—	—	—	—	—	—	—	—	—	—	—	—	—	—
30,01 - 40,00	3	109,03	1	38,00	1	36,17	1	40,00	1	39,40	—	—	—	—	—	—	—	—
40,01 - 50,00	2	93,59	1	43,00	1	41,82	—	—	—	—	—	—	—	—	—	—	—	—
50,01 - 75,00	2	124,00	3	173,37	1	50,60	—	—	3	171,45	—	—	—	—	—	—	—	—
75,01 - 100,00	3	240,22	2	187,58	2	171,50	—	—	—	—	—	—	—	—	—	—	—	—
100,01 - 150,00	3	350,00	2	232,80	1	115,92	—	—	—	—	—	—	—	—	1	106,68	—	—
150,01 - 200,00	—	—	1	187,20	1	167,11	—	—	—	—	—	—	—	—	—	—	—	—
200,01 - 250,00	—	—	—	—	—	—	—	—	—	—	—	—	—	—	—	—	—	—
250,01 - 500,00	—	—	—	—	—	—	—	—	—	—	—	—	—	—	—	—	—	—
500,01 - 1.000,00	—	—	—	—	—	—	—	—	—	—	—	—	—	—	—	—	—	—
1.000,01 - 2.500,00	—	—	—	—	—	—	—	—	—	—	—	—	—	—	—	—	—	—
oltre 2.500	—	—	—	—	—	—	—	—	—	—	—	—	—	—	—	—	—	—
TOTALE	276	1.906,65	142	1.315,58	76	860,35	41	238,99	22	318,23	11	59,96	8	56,20	4	142,77	2	19,

Segue B - PER FOR

ALTRA FOR

C - PER ZO

M O

Fino a 0,10	21	1,55	3	0,26	1	0,09	—	—	—	—	—	—	—	—	—	—	—	—
0,11 - 0,20	31	5,95	2	0,35	5	0,72	1	0,11	—	—	—	—	—	—	—	—	—	—
0,21 - 0,30	26	7,35	11	3,14	7	1,87	2	0,56	1	0,25	1	0,30	—	—	—	—	—	—
0,31 - 0,40	42	16,56	10	3,95	6	2,26	4	1,47	—	—	—	—	—	—	—	—	—	—
0,41 - 0,50	20	9,35	10	4,95	8	3,78	3	1,39	—	—	1	0,49	—	—	—	—	—	—
0,51 - 0,75	34	21,32	26	16,31	20	12,65	5	3,05	7	4,81	1	0,63	—	—	—	—	—	—
0,76 - 1,00	59	51,76	49	43,24	30	26,30	7	6,19	1	1,00	4	3,36	3	2,52	—	—	—	—
1,01 - 1,50	47	61,19	45	57,01	38	49,46	33	42,94	10	13,26	5	6,56	4	5,11	1	1,40	—	—
1,51 - 2,00	51	92,15	30	53,80	28	51,67	23	39,65	12	21,52	5	9,01	3	4,85	3	5,97	—	—
2,01 - 2,50	13	29,75	25	56,32	25	57,81	15	33,72	9	20,73	9	21,24	1	2,45	1	2,05	—	—
2,51 - 3,00	23	65,80	16	45,25	18	49,90	11	29,98	6	16,42	8	22,15	4	11,27	3	8,85	1	2,
3,01 - 3,50	10	32,50	20	66,85	16	51,92	15	49,60	10	33,10	9	29,93	3	9,74	3	10,15	1	3,
3,51 - 4,00	17	65,90	8	30,41	9	34,43	5	18,25	6	23,14	11	42,10	3	11,50	2	7,66	2	7,
4,01 - 4,50	5	21,47	11	46,75	2	8,80	7	30,70	6	25,06	4	17,20	1	4,25	1	4,30	4	16,
4,51 - 5,00	8	38,11	10	47,35	5	24,45	7	33,90	7	33,10	4	19,40	—	—	—	—	1	4,
5,01 - 7,50	28	168,05	22	130,75	14	83,06	13	81,31	14	83,44	4	24,20	4	26,05	1	6,15	3	18,
7,51 - 10,00	11	96,36	16	137,21	11	96,90	2	17,40	5	42,69	6	51,35	1	9,70	—	—	1	8,
10,01 - 12,50	17	184,75	3	32,59	2	22,12	3	32,75	—	—	—	—	—	—	—	—	1	11,
12,51 - 15,00	8	112,35	4	56,81	2	29,40	2	28,61	1	14,40	1	14,00	—	—	—	—	—	—
15,01 - 20,00	10	174,45	7	119,52	5	92,53	2	36,32	1	18,18	2	36,27	3	53,99	—	—	—	—
20,01 - 25,00	4	89,20	4	84,96	5	111,75	—	—	2	44,60	1	25,00	1	22,03	—	—	—	—
25,01 - 30,00	2	52,20	1	27,10	4	110,80	—	—	1	28,25	—	—	1	28,00	—	—	—	—
30,01 - 40,00	2	64,61	2	73,75	2	63,21	3	109,90	—	—	—	—	—	—	—	—	—	—
40,01 - 50,00	—	—	2	91,20	—	—	—	—	—	—	—	—	—	—	—	—	—	—
50,01 - 75,00	6	358,87	3	201,58	2	111,25	3	182,70	—	—	—	—	1	61,00	—	—	—	—
75,01 - 100,00	1	80,02	1	87,00	—	—	—	—	—	—	—	—	—	—	—	—	—	—
100,01 - 150,00	2	261,44	—	—	—	—	—	—	—	—	—	—	—	—	—	—	—	—
150,01 - 200,00	1	200,00	1	187,20	1	180,00	2	382,00	—	—	—	—	—	—	—	—	—	—
200,01 - 250,00	2	447,30	1	220,60	—	—	—	—	—	—	1	220,00	—	—	—	—	—	—
250,01 - 500,00	3	1.172,80	—	—	1	365,44	—	—	—	—	—	—	—	—	1	367,60	—	—
500,01 - 1.000,00	—	—	—	—	1	670,65	—	—	—	—	—	—	—	—	—	—	—	—
1.000,01 - 2.500,00	—	—	—	—	—	—	—	—	—	—	—	—	—	—	—	—	—	—
oltre 2.500	1	4.062,12	—	—	—	—	—	—	—	—	—	—	—	—	—	—	—	—
TOTALE	505	8.045,27	343	1.926,21	268	2.313,22	168	1.162										

Segue Tav. 7 — Aziende per classe di superficie

Superf

CLASSI DI SUPERFICIE DELLE AZIENDE <i>Ettari</i>	AZIENDE COSTI- TUTE DA UN UNICO CORPO		AZIENDE I CUI TERRENI SO															
			2		3		4		5		6		7		8		9	
	Azien- de	Superficie	Azien- de	Superficie	Azien- de	Superficie	Azien- de	Superficie	Azien- de	Superficie	Azien- de	Superficie	Azien- de	Superficie	Azien- de	Superficie	Azien- de	Superficie
Fino a 0,10	194	15,91	18	1,56	4	0,34	—	—	—	—	—	—	—	—	—	—	—	—
0,11 - 0,20	395	68,42	62	10,53	15	2,64	1	0,20	—	—	—	—	—	—	—	—	—	—
0,21 - 0,30	380	99,64	80	21,83	15	4,31	1	0,25	—	—	—	—	—	—	—	—	—	—
0,31 - 0,40	382	141,27	94	35,24	20	7,12	3	1,14	1	0,40	—	—	—	—	—	—	—	—
0,41 - 0,50	305	137,06	111	52,32	11	5,20	6	2,89	—	—	—	—	—	—	—	—	—	—
0,51 - 0,75	527	333,56	239	151,32	72	47,24	13	8,29	4	2,67	1	0,60	—	—	—	—	—	—
0,76 - 1,00	944	841,20	374	336,19	125	114,05	31	28,34	10	9,13	2	2,00	—	—	—	—	—	—
1,01 - 1,50	639	805,94	543	691,84	217	279,15	77	99,34	26	33,31	3	3,37	2	2,92	—	—	—	—
1,51 - 2,00	550	990,06	578	1.037,23	293	525,74	103	186,80	31	55,70	11	19,45	4	7,40	—	—	—	—
2,01 - 2,50	363	830,82	351	803,20	257	591,28	115	265,76	38	87,02	12	27,52	6	14,26	3	6,74	1	2,
2,51 - 3,00	260	730,94	341	954,14	231	648,68	111	313,40	36	100,30	24	67,52	7	19,61	2	5,55	—	—
3,01 - 3,50	154	502,05	203	663,27	166	545,96	116	378,80	47	152,84	20	65,72	7	23,05	—	—	1	3,
3,51 - 4,00	185	710,99	218	833,11	202	772,95	124	469,53	55	210,07	27	101,11	21	80,92	3	11,13	3	11,
4,01 - 4,50	140	605,03	143	612,17	129	551,24	91	390,06	47	201,97	30	128,63	11	46,80	6	25,92	3	12,
4,51 - 5,00	145	696,31	145	697,40	156	750,97	94	453,50	50	238,87	42	200,92	13	62,13	3	14,10	1	4,
5,01 - 7,50	531	3.408,05	466	2.921,58	485	3.011,41	296	1.824,64	196	1.241,49	126	786,96	60	378,13	22	134,35	12	78,
7,51 - 10,00	453	3.879,02	465	4.031,85	294	2.578,22	170	1.491,40	117	1.027,96	79	683,78	37	320,11	30	262,77	13	112,
10,01 - 12,50	192	2.151,30	188	2.114,71	179	2.002,46	95	1.049,78	57	636,04	42	470,20	30	338,39	18	203,36	5	57,
12,51 - 15,00	152	2.093,01	138	1.887,28	110	1.505,06	76	1.034,35	42	575,28	30	410,18	28	386,85	15	208,63	6	83,
15,01 - 20,00	215	3.752,16	178	3.130,59	135	2.337,51	96	1.638,88	42	726,64	36	630,62	30	516,86	9	158,82	4	68,
20,01 - 25,00	110	2.440,20	83	1.862,35	67	1.501,48	39	876,75	16	357,51	16	357,70	4	89,84	6	135,85	—	—
25,01 - 30,00	64	1.755,95	60	1.656,31	43	1.191,41	22	601,63	18	499,08	5	139,87	9	250,38	2	57,46	2	53,
30,01 - 40,00	84	2.963,88	57	2.317,05	41	1.440,34	35	1.225,99	21	715,95	12	401,16	6	205,59	2	71,44	—	—
40,01 - 50,00	54	2.432,59	34	1.548,53	18	795,06	10	434,07	6	284,80	3	131,35	1	41,60	2	90,87	—	—
50,01 - 75,00	69	4.237,28	54	3.157,19	30	1.909,38	12	718,66	9	546,28	9	528,38	2	129,47	6	359,71	—	—
75,01 - 100,00	47	4.076,98	24	2.119,38	14	1.217,04	3	257,37	5	415,38	1	95,39	1	76,41	—	—	—	—
100,01 - 150,00	49	6.198,87	22	2.666,63	24	2.914,60	14	1.669,94	1	149,00	4	525,96	4	458,34	3	344,81	1	145,
150,01 - 200,00	27	4.732,02	10	1.649,82	5	861,24	9	1.561,66	5	865,41	3	474,87	1	152,42	—	—	—	—
200,01 - 250,00	18	4.040,95	8	1.769,80	6	1.365,04	3	686,52	2	473,46	—	—	1	245,80	2	474,89	—	—
250,01 - 500,00	27	8.816,70	16	5.302,93	10	3.521,50	8	2.702,69	5	1.996,57	1	298,00	1	476,16	2	794,57	1	270,
500,01 - 1.000,00	3	1.909,75	5	3.086,67	5	3.545,85	3	1.956,91	1	581,37	3	1.943,24	1	557,49	—	—	—	—
1.000,01 - 2.500,00	1	1.004,98	1	1.898,69	1	1.149,00	1	1.271,11	—	—	—	—	—	—	1	1.720,19	—	—
oltre 2.500	—	—	—	—	—	—	—	—	—	—	—	—	—	—	1	2.674,00	—	—
TOTALE	7.659	67.402,89	5.319	50.022,71	3.380	37.693,47	1.778	23.600,65	888	12.184,50	542	8.494,50	287	4.880,93	138	7.755,16	53	905,

Segue C - PER ZO

Fino a 0,10	129	9,05	18	1,51	1	0,03	—	—	—	—	—	—	—	—	—	—	—	—
0,11 - 0,20	111	18,75	16	2,75	3	0,41	—	—	1	0,18	—	—	—	—	—	—	—	—
0,21 - 0,30	94	24,81	37	9,65	4	1,13	—	—	1	0,29	—	—	—	—	—	—	—	—
0,31 - 0,40	154	57,50	29	10,94	5	1,89	2	0,68	—	—	—	—	—	—	—	—	—	—
0,41 - 0,50	79	36,69	36	16,55	13	5,99	2	0,91	1	0,48	—	—	—	—	—	—	—	—
0,51 - 0,75	216	134,18	62	39,26	32	20,17	10	6,46	2	1,12	—	—	—	—	—	—	—	—
0,76 - 1,00	333	286,22	88	80,76	27	24,26	11	9,60	1	0,97	2	1,85	—	—	—	—	—	—
1,01 - 1,50	291	360,45	132	166,28	61	75,79	22	28,06	14	18,10	1	1,01	1	1,40	—	—	—	—
1,51 - 2,00	192	343,26	116	205,74	69	124,50	23	41,37	7	12,81	4	7,56	2	3,29	—	—	—	—
2,01 - 2,50	126	283,08	86	196,11	42	96,24	34	77,35	12	27,04	4	8,79	2	4,47	—	—	—	—
2,51 - 3,00	120	338,78	66	184,52	64	178,09	39	109,42	21	59,42	7	19,41	3	8,41	2	5,81	—	—
3,01 - 3,50	59	192,63	69	225,37	44	143,29	27	87,80	17	56,07	10	32,56	6	19,45	1	3,50	—	—
3,51 - 4,00	80	305,88	59	221,67	33	124,00	36	136,28	23	87,04	7	26,55	4	15,29	1	3,75	—	—
4,01 - 4,50	70	303,11	88	384,07	35	149,76	32	136,71	22	94,16	8	33,90	5	21,64	2	8,80	1	4,
4,51 - 5,00	219	1.057,91	117	573,42	97	472,82	26	125,55	14	66,71	16	76,94	6	28,81	2	9,70	1	4,
5,01 - 7,50	461	2.750,83	528	3.196,84	573	3.470,17	177	1.110,20	104	545,24	66	421,32	28	180,23	7	42,00	2	11,
7,51 - 10,00	97	832,62	94	797,37	119	1.014,53	78	671,12	74	631,01	42	368,26	31	269,69	15	133,87	8	71,
10,01 - 12,50	40	450,14	33	371,48	45	498,09	34	373,95	23	255,43	20	219,31	27	301,57	14	151,98	5	57,
12,51 - 15,00	28	385,32	15	205,86	23	312,56	15	197,44	12	166,34	13	183,05	7	92,95	—	—	5	67,
15,01 - 20,00	30	527,38	19	331,40	17	289,97	16	281,31	10	171,84	13	221,91	4	72,71	7	120,30	6	97,
20,01 - 25,00	21	481,49	9	196,03	15	342,25	7	162,24	2	44,69	4	83,68	3	69,17	1	24,20	—	—
25,01 - 30,00	20	556,78	9	241,17	5	135,07	4	114,62	—	—	7	196,05	1	26,95	1	27,00	1	27,
30,01 - 40,00	38	1.323,61	17	604,14	10	339,11	11	376,83	5	182,15	3	104,70	1	33,30	1	32,11	—	—
40,01 - 50,00	15	675,09	7	326,07	3	136,04	—	—	1	40,11	1	50,00	1	41,00	1	47,90	—	—
50,01 - 75,00	33	2.043,58	10	587,26	6	368,43	3	167,20	4	247,96	4	257,36	—	—	1	74,08	1	68,
75,01 - 100,00	13	1.163,18	4	351,01	2	169,55	1	79,40	1	80,40	1							

frammentazione in corpi di terreno

ettari

FRAMMENTATI IN CORPI																	TOTALE			
10		11 - 15			16 - 20			21 - 25			26 - 50			oltre 50			Aziende	Corpi	Superficie	
Aziende	Superficie	Aziende	Corpi	Superficie	Aziende	Corpi	Superficie	Aziende	Corpi	Superficie	Aziende	Corpi	Superficie	Aziende	Corpi	Superficie				
---	---	---	---	---	---	---	---	---	---	---	---	---	---	---	---	---	216	242	17,81	
---	---	---	---	---	---	---	---	---	---	---	---	---	---	---	---	---	473	568	81,79	
---	---	---	---	---	---	---	---	---	---	---	---	---	---	---	---	---	476	589	126,03	
---	---	---	---	---	---	---	---	---	---	---	---	---	---	---	---	---	500	647	185,17	
---	---	---	---	---	---	---	---	---	---	---	---	---	---	---	---	---	433	584	197,47	
---	---	---	---	---	---	---	---	---	---	---	---	---	---	---	---	---	856	1.299	543,68	
---	---	---	---	---	---	---	---	---	---	---	---	---	---	---	---	---	1.486	2.253	1.330,91	
---	---	---	---	---	---	---	---	---	---	---	---	---	---	---	---	---	1.507	2.846	1.915,87	
---	---	1	11	1,82	---	---	---	---	---	---	---	---	---	---	---	---	1.571	3.257	2.824,20	
---	---	1	11	2,50	---	---	---	---	---	---	---	---	---	---	---	---	1.147	2.644	2.631,35	
1	3,00	---	---	---	---	---	---	---	---	---	---	---	---	---	---	---	1.013	2.478	2.843,14	
---	---	---	---	---	---	---	---	---	---	---	---	---	---	---	---	---	714	1.935	2.335,07	
---	---	---	---	---	---	---	---	---	---	---	---	---	---	---	---	---	838	2.358	3.201,19	
2	8,27	2	26	8,58	---	---	---	---	---	---	---	---	---	---	---	---	604	1.790	2.591,62	
---	---	2	22	9,63	---	---	---	---	---	---	---	---	---	---	---	---	651	1.927	3.128,56	
7	42,08	8	95	49,59	---	---	---	---	---	---	1	40	6,64	---	---	---	2.210	6.747	13.883,59	
9	77,75	10	128	86,15	1	20	7,71	---	---	---	1	30	9,51	---	---	---	1.679	4.888	14.568,58	
13	146,90	6	72	63,20	---	---	---	---	---	---	---	---	---	---	---	---	825	2.623	9.234,33	
9	124,73	6	79	81,41	---	---	---	---	---	---	---	---	---	---	---	---	612	1.991	8.390,23	
7	122,40	11	136	191,83	1	17	19,07	---	---	---	---	---	---	---	---	---	764	2.327	13.294,31	
2	44,83	9	120	201,82	1	20	22,86	---	---	---	---	---	---	---	---	---	353	1.045	7.891,19	
5	134,92	1	15	26,48	1	19	28,61	---	---	---	---	---	---	---	---	---	232	702	6.395,46	
2	76,35	1	12	31,92	---	---	---	---	---	---	---	---	---	---	---	---	271	748	9.449,67	
1	41,06	3	38	136,29	2	36	83,38	---	---	---	---	---	---	---	---	---	134	371	6.019,60	
2	133,67	1	11	58,60	---	---	---	---	---	---	---	---	---	---	---	---	194	507	11.778,62	
---	---	4	49	325,65	---	---	---	---	---	---	---	---	---	---	---	---	---	---	---	
2	259,84	2	27	234,23	1	20	107,00	---	---	---	---	---	---	1	175	93,69	100	411	8.677,29	
---	---	1	15	179,00	---	---	---	---	---	---	---	---	---	---	---	---	127	378	15.674,74	
1	223,36	---	---	---	---	---	---	---	---	---	---	---	---	---	---	---	61	163	10.476,44	
2	635,50	---	---	---	1	20	252,22	---	---	---	---	---	---	---	---	---	41	107	9.279,82	
1	602,65	1	13	555,00	1	20	981,17	---	---	---	1	28	819,67	---	---	---	74	224	25.067,79	
---	---	---	---	---	---	---	---	---	---	---	---	1	29	1.051,00	---	---	---	25	141	16.539,77
---	---	---	---	---	---	---	---	---	---	---	---	---	---	---	---	---	---	6	47	8.094,97
---	---	---	---	---	---	---	---	---	---	---	---	---	---	1	55	3.082,96	2	63	5.756,96	
66	2.677,31	70	880	2.243,70	9	172	1.502,02	---	---	---	4	127	1.888,82	2	230	3.176,65	20.195	48.900	224.427,22	

LITMETRICA

I N A

U R A

---	---	---	---	---	---	---	---	---	---	---	---	---	---	---	---	---	148	168	10,59		
---	---	---	---	---	---	---	---	---	---	---	---	---	---	---	---	---	131	157	22,09		
---	---	---	---	---	---	---	---	---	---	---	---	---	---	---	---	---	136	185	35,88		
---	---	---	---	---	---	---	---	---	---	---	---	---	---	---	---	---	190	235	71,01		
---	---	---	---	---	---	---	---	---	---	---	---	---	---	---	---	---	131	203	60,62		
---	---	---	---	---	---	---	---	---	---	---	---	---	---	---	---	---	322	486	201,19		
---	---	---	---	---	---	---	---	---	---	---	---	---	---	---	---	---	462	651	403,66		
---	---	---	---	---	---	---	---	---	---	---	---	---	---	---	---	---	522	909	651,09		
---	---	---	---	---	---	---	---	---	---	---	---	---	---	---	---	---	413	796	738,53		
---	---	---	---	---	---	---	---	---	---	---	---	---	---	---	---	---	306	658	693,08		
---	---	---	---	---	---	---	---	---	---	---	---	---	---	---	---	---	322	784	903,86		
---	---	---	---	---	---	---	---	---	---	---	---	---	---	---	---	---	233	632	760,67		
1	3,88	---	---	---	---	---	---	---	---	---	---	---	---	---	---	---	244	644	924,34		
---	---	2	22	8,43	---	---	---	---	---	---	---	---	---	---	---	---	265	719	1.144,60		
---	---	---	---	---	---	---	---	---	---	---	---	---	---	---	---	---	498	1.081	2.416,46		
1	5,21	1	13	6,13	---	---	---	---	---	---	---	---	---	---	---	---	1.948	5.153	11.840,14		
7	61,65	1	12	9,25	---	---	---	1	21	9,35	---	---	---	---	---	---	567	2.088	4.870,51		
5	54,03	8	98	90,84	---	---	---	---	---	---	---	---	---	---	---	---	254	1.106	2.823,95		
4	55,49	6	68	83,88	---	---	---	---	---	---	---	---	---	---	---	---	128	527	1.750,84		
2	33,34	4	50	68,55	1	16	18,05	---	---	---	---	---	---	---	---	---	129	535	2.233,87		
---	---	1	12	22,55	2	34	47,05	---	---	---	---	---	---	---	---	---	65	221	1.473,35		
---	---	4	48	109,24	---	---	---	---	---	---	---	---	---	---	---	---	52	183	1.434,60		
3	97,73	---	---	---	---	---	---	---	---	---	---	---	---	---	---	---	90	258	3.130,83		
---	---	1	11	44,10	---	---	---	---	---	---	---	---	---	---	---	---	30	75	1.360,31		
1	70,00	---	---	---	---	---	---	---	---	---	---	---	---	---	---	---	64	207	3.941,02		
---	---	---	---	---	1	18	90,00	---	---	---	---	---	---	---	---	1	53	56,65	24	67	2.104,79
1	147,11	---	---	---	---	---	---	---	---	---	---	---	---	---	---	---	---	45	106	5.439,59	
---	---	1	13	247,15	---	---	---	---	---	---	---	---	---	---	---	---	---	19	53	3.376,31	
1	260,30	1	12	340,00	---	---	---	---	---	---	---	---	---	---	---	---	---	11	28	2.511,68	
---	---	---	---	---	---	---	---	---	---	---	---	---	---	---	---	---	---	19	64	6.178,87	
---	---	---	---	---	---	---	---	---	---	---	---	---	---	---	---	---	---	7	32	4.424,95	
---	---	---	---	---	---	---	---	---	---	---	---	---	---	---	---	---	---	2	9	2.268,66	
---	---	1	12	2.954,80	---	---	---	---	---	---	---	---	---	---	---	---	---	1	12	2.954,80	
26	788,74	31	371	3.984,92	4	68	155,10	2	45	46,50	---	---	---	1	53	56,65	7.778	19.032	73.156,74		

TAV. 8 — Aziende per classe di superficie e principali coltivazioni praticate (a)

Superficie in ettari

CLASSI DI SUPERFICIE DELLE AZIENDE <i>Ettari</i>	TOTALE		AZIENDE CHE PRATICANO LA COLTIVAZIONE DI													
	Aziende	Superficie	Frumento				Foraggiere						Vite			
			Aziende	Superficie		Prati avvicendati ed erbai		Prati permanenti e pascoli		Coltura specializzata (vigneto)		Coltura promiscua				
				totale delle aziende	a frumento	Aziende	totale delle aziende	a prati avvicen- dati ed erbai	Aziende	totale delle aziende	a prati perma- nenti e pascoli	Aziende	totale delle aziende	a vigneto	Aziende	Superficie totale delle aziende
A - TOTALE																
Fino a 0,10	389	30,30	34	2,74	2,40	4	0,30	0,20	12	0,87	0,72	101	8,59	8,26	1	0,05
0,11 - 0,20	643	111,01	96	16,59	13,59	10	1,68	1,29	27	4,59	2,73	202	35,53	30,63	15	2,68
0,21 - 0,30	660	175,42	162	44,54	37,22	11	2,98	1,44	27	7,29	3,77	210	56,01	42,33	17	4,47
0,31 - 0,40	752	280,42	243	91,54	76,93	18	6,41	4,08	69	25,65	14,64	179	65,94	42,69	18	6,92
0,41 - 0,50	606	278,05	248	114,92	85,17	18	8,37	4,58	57	26,46	12,64	181	83,34	49,69	10	4,54
0,51 - 0,75	1.271	803,64	632	403,22	290,31	60	38,24	18,11	155	97,64	42,98	324	206,41	158,12	34	20,62
0,76 - 1,00	2.101	1.868,94	1.239	1.111,82	754,34	135	118,84	62,04	255	229,89	97,43	443	396,77	144,93	39	35,36
1,01 - 1,50	2.213	2.805,22	1.554	1.980,28	1.211,39	164	213,03	76,07	389	493,70	196,21	584	746,16	189,47	66	84,64
1,51 - 2,00	2.141	3.844,51	1.689	3.038,67	1.680,02	204	368,70	122,50	435	784,72	291,40	563	1.009,20	194,44	62	112,62
2,01 - 2,50	1.552	3.550,91	1.326	3.037,08	1.605,74	162	376,98	110,24	360	821,07	257,14	471	1.081,19	152,92	45	102,66
2,51 - 3,00	1.426	4.032,05	1.255	3.524,45	1.721,89	176	493,88	134,77	340	952,52	283,95	421	1.176,43	147,37	47	132,61
3,01 - 3,50	1.036	3.389,14	948	3.101,99	1.514,53	121	395,03	92,23	236	768,71	207,78	374	1.222,96	121,71	27	87,88
3,51 - 4,00	1.147	4.374,07	1.054	4.020,20	2.323,11	166	637,85	245,80	297	1.135,93	314,38	376	1.427,49	144,27	43	164,23
4,01 - 4,50	913	3.924,61	853	3.669,25	1.691,89	154	664,93	152,68	231	991,59	223,66	354	1.523,57	127,92	36	154,94
4,51 - 5,00	1.193	5.756,05	1.123	5.420,10	2.385,07	329	1.603,55	338,59	297	1.424,52	315,61	432	2.081,78	187,39	32	155,10
5,01 - 7,50	4.262	26.351,64	4.136	25.578,89	10.848,56	1.468	9.012,11	1.710,86	1.071	6.695,19	1.444,99	1.816	11.324,99	829,87	115	712,96
7,51 - 10,00	2.301	19.916,50	2.244	19.422,88	8.064,36	750	6.507,46	1.000,35	787	6.866,02	1.478,75	1.139	9.826,36	628,35	79	688,89
10,01 - 12,50	1.105	12.342,40	1.080	12.063,35	4.930,95	375	4.183,61	657,52	495	5.549,91	1.285,51	544	6.056,69	316,00	40	444,28
12,51 - 15,00	758	10.396,64	744	10.203,60	3.900,20	234	3.216,41	467,25	415	5.686,86	1.471,83	331	4.511,03	195,99	25	342,35
15,01 - 20,00	924	16.078,24	904	15.719,59	5.570,48	313	5.446,71	666,00	578	10.063,70	3.005,70	399	6.957,54	236,64	48	844,93
20,01 - 25,00	435	9.742,08	425	9.519,72	3.058,16	153	3.445,15	454,87	294	6.593,89	2.298,19	181	4.054,64	130,10	16	350,29
25,01 - 30,00	293	8.076,41	281	7.742,40	2.617,76	120	3.302,69	428,39	205	5.654,96	1.929,42	95	2.617,51	42,36	9	248,63
30,01 - 40,00	370	12.891,97	357	12.418,82	3.833,82	128	4.435,08	504,68	272	9.517,98	3.662,42	113	3.884,03	72,88	9	313,91
40,01 - 50,00	166	7.471,11	152	6.838,24	1.903,18	80	3.620,03	345,68	129	5.771,26	2.308,54	46	2.092,33	39,31	5	231,74
50,01 - 75,00	273	16.635,04	258	15.730,96	4.041,42	119	7.327,02	640,25	234	14.279,49	6.198,60	82	5.022,48	100,76	5	310,73
75,01 - 100,00	126	10.949,10	106	9.255,67	2.203,51	53	4.633,60	360,32	116	10.114,47	4.766,09	31	2.726,65	42,54	7	577,67
100,01 - 150,00	174	21.375,77	162	19.828,17	4.222,04	103	12.674,81	1.228,15	154	18.940,77	8.516,05	53	6.511,72	169,85	2	219,12
150,01 - 200,00	85	14.801,95	71	12.301,77	2.514,39	36	6.208,39	554,74	76	13.204,90	6.420,07	21	3.621,57	54,10	1	175,84
200,01 - 250,00	56	12.679,40	49	11.191,51	2.139,61	29	6.596,17	387,29	51	11.575,61	5.206,85	24	5.455,57	103,03	3	691,37
250,01 - 500,00	99	33.583,66	86	29.009,74	5.043,95	52	17.763,67	1.195,09	95	32.342,48	14.198,68	32	11.337,76	172,41	5	1.734,18
500,01 - 1.000,00	33	21.635,37	20	12.468,25	2.850,40	17	10.336,09	671,00	28	18.091,85	6.875,94	10	5.947,32	41,69	—	—
1.000,01 - 2.500,00	9	11.790,63	3	3.204,98	603,00	4	4.335,09	634,23	9	11.790,63	3.076,04	2	2.200,00	4,50	—	—
oltre 2.500	4	12.773,88	1	2.674,00	660,00	1	2.674,00	80,00	3	8.711,76	854,84	1	2.674,00	2,00	—	—
TOTALE	29.516	314.688,13	23.535	264.749,93	84.399,39	5.767	120.648,86	13.351,29	8.199	209.216,88	77.263,55	10.135	107.943,56	4.924,52	861	8.956,21

B - PER FORMA DI CONDUZIONE

CONDUZIONE DIRETTA DEL COLTIVATORE

Fino a 0,10	379	29,47	34	2,74	2,40	4	0,30	0,20	11	0,82	0,67	98	8,29	7,96	1	0,05
0,11 - 0,20	610	105,20	93	16,13	13,36	10	1,68	1,29	27	4,59	2,73	188	33,10	28,63	13	2,28
0,21 - 0,30	622	165,37	151	41,49	34,38	11	2,98	1,44	26	6,99	3,62	194	51,84	38,51	17	4,47
0,31 - 0,40	714	265,76	237	89,19	74,73	18	6,41	4,08	67	24,91	14,23	170	62,49	39,91	16	6,13
0,41 - 0,50	559	256,62	228	105,66	78,73	18	8,37	4,58	55	25,61	12,31	164	75,62	45,02	8	3,68
0,51 - 0,75	1.180	745,71	591	377,14	273,38	58	36,80	17,87	151	94,85	41,61	285	181,57	143,21	30	18,16
0,76 - 1,00	1.959	1.743,16	1.175	1.055,50	714,70	129	114,10	60,28	246	222,02	93,83	400	358,11	127,73	37	33,46
1,01 - 1,50	2.055	2.600,94	1.465	1.865,08	1.143,89	156	202,46	73,04	362	459,38	176,81	533	679,25	166,19	58	74,05
1,51 - 2,00	1.995	3.583,07	1.586	2.855,07	1.581,01	197	356,59	117,84	421	759,90	282,53	516	924,62	172,09	57	103,69
2,01 - 2,50	1.463	3.346,34	1.265	2.896,95	1.535,31	152	353,16	103,00	346	789,05	242,95	437	1.003,25	137,31	44	100,56
2,51 - 3,00	1.336	3.748,26	1.188	3.335,48	1.621,69	167	468,65	128,81	322	902,36	268,17	387	1.082,96	130,02	43	121,26
3,01 - 3,50	977	3.196,88	909	2.975,10	1.454,46	117	381,80	89,79	221	720,39	191,61	358	1.171,79	115,22	23	75,04
3,51 - 4,00	1.074	4.097,47	991	3.782,09	2.216,09	159	610,94	234,48	282	1.078,75	297,45	354	1.344,22	129,37	39	148,45
4,01 - 4,50	868	3.733,12	817	3.516,16	1.616,87	146	630,51	146,53	224	961,25	218,30	336	1.446,91	119,62	32	138,17
4,51 - 5,00	1.129	5.447,99	1.076	5.194,18	2.272,00	323	1.574,45	329,04	279	1.338,31	297,57	412	1.985,56	165,18	26	126,15
5,01 - 7,50	4.137	25.579,28	4.030	24.927,38	10.584,74	1.449	8.892,96	1.684,71	1.026	6.413,91	1.354,75	1.768	11.030,70	789,93	109	675,54
7,51 - 10,00	2.224	19.258,88	2.176	18.839,95	7.818,62	735	6.381,63	975,99	764	6.666,36	1.430,56	1.111	9.586,85	598,85	76	664,64
10,01 - 12,50	1.047	11.697,81	1.030	11.507,55	4.704,77	361	4.029,37	632,14	477	5.351,54	1.228,61	522	5.815,55	298,48	37	411,78
12,51 - 15,00	718	9.846,45	709	9.724,46	3.705,28	225	3.093,24	441,95	396	5.426,63	1.388,94	314	4.277,48	180,42	25	342,35
15,01 - 20,00	867	15.082,80	852	14.815,65	5.252,22	296	5.154,72	615,55	545	9.493,32	2.846,80	378	6.593,53	199,41	48	844,93
20,01 - 25,00	399	8.920,32	392	8.763,96	2.766,43	146	3.289,59	436,07	269	6.028,70	2.171,26	168	3.755,04	83,88	16	350,29
25,01 - 30,00	26															

Segue Tav. 8 — Aziende per classe di superficie e principali coltivazioni praticate

Superficie in ettari

CLASSI DI SUPERFICIE DELLE AZIENDE <i>Ettari</i>	TOTALE		AZIENDE CHE PRATICANO LA COLTIVAZIONE DI												
	Aziende	Superficie	Frumento			Foraggiere					Vite				
			Aziende	Superficie		Prati avvicendati ed erbai		Prati permanenti e pascoli			Coltura specializzata (vigneto)			Coltura promiscua	
				Aziende	totale delle aziende	a frumento	Aziende	totale delle aziende	a prati avvicendati ed erbai	Aziende	totale delle aziende	a prati permanenti e pascoli	Aziende	totale delle aziende	a vigneto

Segue B - PER FORMA DI CONDUZIONE

CONDUZIONE CON SALARIATI E/O COMPARTICIPANTI

Fino a 0,10	4	0,32	—	—	—	—	—	—	1	0,05	0,05	1	0,10	0,10	—	—
0,11 - 0,20	18	3,21	1	0,16	0,08	—	—	—	—	—	—	5	0,87	0,69	2	0,40
0,21 - 0,30	28	7,50	6	1,71	1,71	—	—	—	1	0,30	0,15	11	2,96	2,71	—	—
0,31 - 0,40	21	8,04	1	0,35	0,20	—	—	—	2	0,74	0,41	4	1,49	0,82	1	0,39
0,41 - 0,50	37	16,96	13	6,07	4,30	—	—	—	2	0,85	0,33	13	5,92	3,73	2	0,86
0,51 - 0,75	54	34,90	22	14,27	9,05	2	1,44	0,24	3	2,04	1,22	20	13,09	7,24	3	1,76
0,76 - 1,00	89	79,66	39	34,71	23,67	1	0,77	0,20	5	4,45	2,00	32	28,67	11,97	2	1,90
1,01 - 1,50	99	128,11	51	66,50	38,32	4	5,23	1,64	17	21,60	15,57	34	44,89	16,33	4	5,70
1,51 - 2,00	98	175,84	64	114,59	63,15	2	3,41	1,61	10	17,57	7,02	28	49,95	12,48	5	8,93
2,01 - 2,50	59	136,31	36	83,28	42,50	6	14,22	3,64	11	25,49	12,34	24	55,50	9,65	—	—
2,51 - 3,00	54	152,55	40	113,18	64,69	5	13,94	3,61	13	35,99	10,57	17	46,81	7,34	1	2,80
3,01 - 3,50	40	130,74	26	84,73	42,47	2	6,77	0,72	10	31,75	11,46	10	32,07	2,73	3	9,79
3,51 - 4,00	40	150,66	33	123,54	57,39	4	15,31	8,09	8	30,33	9,03	12	44,65	9,35	—	—
4,01 - 4,50	25	106,27	19	80,52	40,95	2	8,53	1,70	4	17,24	2,74	10	42,88	2,71	3	12,76
4,51 - 5,00	36	174,44	26	126,05	64,30	3	14,70	5,25	11	53,03	11,04	11	52,82	9,51	2	9,70
5,01 - 7,50	67	410,84	55	335,19	130,07	13	78,68	15,01	28	171,05	58,47	25	149,17	16,73	4	25,62
7,51 - 10,00	44	381,60	38	330,91	135,53	7	59,84	9,24	12	106,35	27,66	20	171,98	22,19	1	8,00
10,01 - 12,50	33	368,84	27	301,95	128,39	7	77,04	14,88	13	141,27	39,30	10	106,73	9,54	—	—
12,51 - 15,00	25	344,28	20	273,23	95,94	6	80,97	11,88	13	177,61	60,62	10	138,16	6,94	—	—
15,01 - 20,00	31	539,89	27	468,39	165,78	9	154,35	30,82	19	325,85	101,72	15	260,10	30,43	—	—
20,01 - 25,00	26	594,70	23	528,70	202,12	3	64,66	10,30	18	407,33	80,03	9	205,09	44,12	—	—
25,01 - 30,00	22	602,48	20	545,34	221,16	5	132,70	21,00	12	334,11	97,45	5	139,91	3,30	1	30,00
30,01 - 40,00	45	1.597,05	38	1.339,77	406,14	12	414,96	34,70	33	1.169,49	523,25	15	529,74	10,18	2	74,40
40,01 - 50,00	31	1.422,73	25	1.152,34	332,76	15	688,19	97,12	23	1.042,46	305,56	10	469,97	16,60	1	46,90
50,01 - 75,00	77	4.720,49	68	4.167,90	1.241,84	30	1.837,49	210,70	62	3.820,81	1.461,89	18	1.103,81	19,95	2	125,20
75,01 - 100,00	37	3.242,14	30	2.647,73	800,31	12	1.015,93	106,78	34	2.986,64	1.340,45	7	598,22	25,80	3	255,39
100,01 - 150,00	73	8.955,81	66	8.047,05	2.130,85	50	6.069,62	636,85	62	7.603,17	2.922,17	24	2.922,79	131,15	1	112,12
150,01 - 200,00	45	7.786,79	37	6.376,01	1.457,56	18	3.085,40	334,22	37	6.361,19	2.799,94	12	2.050,69	41,81	1	175,84
200,01 - 250,00	41	9.230,71	35	7.958,02	1.632,13	23	5.194,12	312,22	38	8.574,22	3.541,50	21	4.756,77	99,60	3	691,37
250,01 - 500,00	79	27.081,34	67	22.807,42	4.407,96	46	15.876,29	1.144,59	75	25.840,16	10.254,21	31	11.041,30	172,60	4	1.431,06
500,01 - 1.000,00	32	20.989,91	19	11.822,79	2.832,40	17	10.336,09	671,00	27	17.446,39	6.277,14	10	5.947,32	41,69	—	—
1.000,01 - 2.500,00	9	11.790,63	3	3.204,98	603,00	4	4.335,09	634,23	9	11.790,63	3.076,04	2	2.200,60	4,50	—	—
oltre 2.500	4	12.773,88	1	2.674,00	660,00	1	2.674,00	80,00	3	8.711,76	854,84	1	2.674,00	2,00	—	—
TOTALE	1.423	114.139,62	976	75.831,38	18.046,72	309	52.259,74	4.402,24	616	97.251,92	33.906,17	477	35.888,42	795,89	51	3.030,89

CONDUZIONE A COLONIA PARZIARIA APPODERATA

Fino a 0,10	—	—	—	—	—	—	—	—	—	—	—	—	—	—	—	—
0,11 - 0,20	—	—	—	—	—	—	—	—	—	—	—	—	—	—	—	—
0,21 - 0,30	—	—	—	—	—	—	—	—	—	—	—	—	—	—	—	—
0,31 - 0,40	—	—	—	—	—	—	—	—	—	—	—	—	—	—	—	—
0,41 - 0,50	—	—	—	—	—	—	—	—	—	—	—	—	—	—	—	—
0,51 - 0,75	—	—	—	—	—	—	—	—	—	—	—	—	—	—	—	—
0,76 - 1,00	—	—	—	—	—	—	—	—	—	—	—	—	—	—	—	—
1,01 - 1,50	—	—	—	—	—	—	—	—	—	—	—	—	—	—	—	—
1,51 - 2,00	—	—	—	—	—	—	—	—	—	—	—	—	—	—	—	—
2,01 - 2,50	—	—	—	—	—	—	—	—	—	—	—	—	—	—	—	—
2,51 - 3,00	1	2,93	—	—	—	—	—	—	1	2,93	1,51	—	—	—	—	—
3,01 - 3,50	—	—	—	—	—	—	—	—	—	—	—	—	—	—	—	—
3,51 - 4,00	1	4,00	1	4,00	0,50	—	—	—	—	—	—	1	4,00	1,20	—	—
4,01 - 4,50	—	—	—	—	—	—	—	—	—	—	—	—	—	—	—	—
4,51 - 5,00	2	9,80	1	5,00	3,00	—	—	—	1	4,80	4,00	1	4,80	0,70	—	—
5,01 - 7,50	6	38,74	4	25,64	12,20	1	6,80	2,18	—	—	—	4	24,94	14,50	—	—
7,51 - 10,00	7	56,70	5	40,70	13,96	2	17,00	3,82	2	16,00	3,30	1	9,00	2,00	—	—
10,01 - 12,50	11	119,54	11	119,54	55,26	1	11,00	1,90	2	22,10	3,00	5	55,84	2,30	—	—
12,51 - 15,00	4	54,35	4	54,35	24,90	2	27,25	9,22	3	41,05	9,20	3	41,05	3,75	—	—
15,01 - 20,00	9	158,37	9	158,37	59,16	3	52,67	8,13	4	72,37	16,10	—	—	—	—	—
20,01 - 25,00	4	87,20	4	87,20	25,20	3	66,90	7,10	3	64,90	24,67	1	24,00	0,40	—	—
25,01 - 30,00	4	111,85	4	111,85	46,00	2	56,60	14,00	3	84,85	16,70	—	—	—	—	—
30,01 - 40,00	15	535,07	15	535,07	164,05	10	357,66	41,80	8	287,23	96,20	2	71,20	0,70	—	—
40,01 - 50,00	7	297,90	7	297,90	103,10	6	255,40	38,70	7	297,90	74,50	2	82,24	1,75	—	—
50,01 - 75,00	8	497,69	8	497,69	195,16	3	199,81	23,25	7	441,68	58,32	2	112,59	1,30	—	—
75,01 - 100,00	5	440,82	4	358,82	78,55	4	347,69	14,18	5	440,82	144,59	2	186,44	2,40	—	—
100,01 - 150,00	3	374,98	3	374,98	41,00	1	111,00	10,00	2	238,98	117,00	1	127,98	0,41	—	—
150,01 - 200,00	1	156,25	1	156,25	37,95	1	156,25	12,00	1	156,25	46,00	—	—	—	—	—
200,01 - 250,00	—	—	—	—	—	—	—	—	—	—	—	—	—	—	—	—
250,01 - 500,00	—	—	—	—	—	—	—	—	—	—	—	—	—	—	—	—
500,01 - 1.000,00	—	—	—	—	—	—	—	—	—	—	—	—	—	—	—	—
1.000,01 - 2.500,00	—	—	—	—	—	—	—	—	—	—	—	—	—	—	—	—
oltre 2.500	—	—	—	—	—	—	—	—	—	—	—	—	—	—	—	—
TOTALE	88	2.946,19	81	2.827,36	859,99	39	1.666,03	186,28	49	2.171,86	615,09	25	744,08	31,41	—	—

Segue TAV. 8 — Aziende per classe di superficie e principali coltivazioni praticate

Superficie in ettari

CLASSI DI SUPERFICIE DELLE AZIENDE <i>Ettari</i>	TOTALE		AZIENDE CHE PRATICANO LA COLTIVAZIONE DI												
	Aziende	Superficie	Frumento			Foraggere						Vite			
			Superficie		Prati avvicendati ed erbai			Prati permanenti e pascoli			Coltura specializzata (vigneto)		Coltura promiscua		
			Aziende	totale delle aziende	a frumento	Aziende	totale delle aziende	a Prati avvicendati ed erbai	Aziende	totale delle aziende	a prati permanenti e pascoli	Aziende	totale delle aziende	a vigneto	Aziende

Segue U — PER ZONA ALTIMETRICA

COLLINA

Fino a 0,10	216	17,81	16	1,38	1,31	3	0,26	0,16	8	0,61	0,46	73	6,49	6,28	1	0,05
0,11 - 0,20	473	81,79	70	12,01	9,84	8	1,33	1,21	19	3,25	2,14	170	30,03	26,17	13	2,33
0,21 - 0,30	476	126,03	122	33,49	29,46	6	1,61	1,06	22	5,89	2,87	174	46,02	36,59	17	4,47
0,31 - 0,40	500	185,17	175	65,51	55,10	13	4,55	3,29	46	17,03	9,19	151	55,20	36,78	13	5,07
0,41 - 0,50	433	197,47	185	85,09	62,60	12	5,43	3,11	46	21,32	10,86	152	69,66	44,18	9	4,09
0,51 - 0,75	856	543,68	456	292,36	212,43	37	23,66	13,04	107	67,77	29,02	254	161,73	143,86	25	15,16
0,76 - 1,00	1.486	1.330,91	892	807,18	532,61	88	78,77	34,47	192	174,04	73,07	362	324,98	119,58	32	29,21
1,01 - 1,50	1.507	1.915,87	1.078	1.376,24	825,16	111	143,88	52,44	267	338,57	140,53	480	514,08	162,79	52	67,00
1,51 - 2,00	1.571	2.824,20	1.251	2.254,02	1.225,62	164	296,35	95,96	328	592,78	219,48	452	810,59	160,86	53	96,64
2,01 - 2,50	1.147	2.631,35	1.001	2.299,26	1.198,88	117	272,39	76,80	279	636,77	190,95	380	871,74	123,88	34	78,30
2,51 - 3,00	1.013	2.843,14	905	2.542,33	1.193,14	140	392,90	105,06	249	699,11	204,57	335	937,46	120,17	37	105,91
3,01 - 3,50	714	2.335,07	659	2.155,25	1.010,32	82	267,02	63,90	169	550,72	136,19	287	937,12	99,21	21	68,38
3,51 - 4,00	838	3.201,19	768	2.934,81	1.381,48	127	488,12	208,86	229	878,23	234,85	305	1.158,18	118,47	34	130,87
4,01 - 4,50	604	2.591,62	571	2.450,94	1.123,69	70	299,92	69,29	156	668,50	150,58	243	1.043,62	86,40	31	133,63
4,51 - 5,00	651	3.128,56	610	2.932,06	1.296,54	113	546,99	118,99	211	1.012,59	212,06	272	1.304,55	114,25	24	117,10
5,01 - 7,50	2.210	13.883,59	2.134	13.414,55	5.742,76	392	2.501,14	458,76	700	4.417,02	1.032,38	868	5.455,96	356,00	80	496,34
7,51 - 10,00	1.679	14.568,58	1.632	14.158,64	5.848,35	508	4.449,43	656,16	603	5.272,07	1.110,18	827	7.159,80	457,31	60	522,07
10,01 - 12,50	825	9.234,33	807	9.030,40	3.597,11	274	3.077,49	494,61	392	4.398,74	998,85	411	4.586,93	229,92	32	354,55
12,51 - 15,00	612	8.390,23	602	8.253,42	3.090,17	194	2.665,61	363,26	346	4.733,62	1.212,63	275	3.752,34	162,65	20	272,27
15,01 - 20,00	764	13.294,31	746	12.970,91	4.568,32	256	4.457,56	555,33	486	8.454,61	2.465,16	320	5.586,33	185,23	45	789,67
20,01 - 25,00	353	7.891,19	347	7.759,73	2.391,61	122	2.735,16	354,84	244	5.471,94	1.850,67	156	3.480,53	91,26	15	329,89
25,01 - 30,00	232	6.395,46	225	6.203,70	2.038,74	99	2.721,61	358,68	160	4.413,01	1.370,30	80	2.199,90	34,98	8	220,43
30,01 - 40,00	271	9.449,67	260	9.047,27	2.768,42	97	3.360,55	381,25	194	6.803,03	2.461,33	80	2.729,06	44,82	7	251,51
40,01 - 50,00	134	6.019,60	122	5.477,07	1.405,23	64	2.892,84	274,98	105	4.690,75	1.902,60	38	1.725,98	31,46	3	138,70
50,01 - 75,00	194	11.778,62	184	11.180,22	2.720,46	87	5.356,25	434,32	172	10.464,72	4.532,93	65	3.947,70	77,57	4	249,73
75,01 - 100,00	100	8.677,29	86	7.487,26	1.799,34	41	3.557,60	262,86	95	8.253,39	3.774,32	27	2.383,88	30,39	7	577,67
100,01 - 150,00	127	15.674,74	118	14.530,49	2.940,54	69	8.576,21	651,20	120	14.815,49	6.644,03	40	4.877,63	47,72	2	219,12
150,01 - 200,00	61	10.476,44	52	8.858,56	1.551,44	22	3.675,54	274,17	55	9.417,14	4.302,60	17	2.910,86	33,14	1	175,84
200,01 - 250,00	41	9.279,82	35	8.001,93	1.556,66	19	4.324,49	228,19	39	8.833,33	4.025,12	16	3.634,04	33,23	3	691,37
250,01 - 500,00	74	25.067,79	66	22.384,07	3.781,80	36	12.617,08	743,99	73	24.793,79	11.140,69	25	9.089,77	98,51	4	1.368,74
500,01 - 1.000,00	25	16.539,77	15	9.558,15	1.943,00	12	7.425,99	446,00	21	13.514,11	5.266,38	5	3.037,22	7,59	—	—
1.000,01 - 2.500,00	6	8.094,97	3	3.204,98	603,00	3	3.204,98	267,00	6	8.394,97	2.566,61	2	2.209,00	4,50	—	—
oltre 2.500	2	2.576,96	1	2.674,00	650,00	1	2.674,00	80,00	2	5.756,96	424,08	1	2.674,00	2,30	—	—
TOTALE	20.195	224.427,22	16.194	194.437,28	59.165,13	3.387	83.096,71	8.133,24	6.141	158.265,87	59.296,78	7.343	79.803,38	3.328,45	687	7.516,11

PIANURA

Fino a 0,10	148	10,59	13	0,96	0,75	1	0,04	0,04	4	0,26	0,26	18	1,37	1,27	—	—
0,11 - 0,20	131	22,09	11	1,82	1,46	—	—	—	3	0,60	0,40	19	3,27	3,04	2	0,35
0,21 - 0,30	136	35,88	11	2,91	2,66	—	—	—	3	0,85	0,70	16	4,38	2,71	—	—
0,31 - 0,40	190	71,01	29	10,87	9,70	—	—	—	13	4,69	3,69	17	6,50	4,39	5	1,85
0,41 - 0,50	131	60,62	31	14,58	10,66	—	—	—	6	2,76	1,48	16	7,44	3,82	1	0,45
0,51 - 0,75	322	201,19	111	70,23	51,92	4	2,62	1,60	26	16,14	9,37	38	24,17	9,88	8	4,86
0,76 - 1,00	462	403,56	222	194,72	154,30	30	25,77	23,36	29	25,75	17,30	45	40,54	19,35	5	4,35
1,01 - 1,50	522	651,99	313	392,65	265,08	17	21,99	12,08	65	80,80	35,83	48	59,11	17,19	13	16,14
1,51 - 2,00	413	738,53	289	516,94	315,39	19	34,40	17,64	60	107,41	50,69	57	102,64	23,00	8	14,34
2,01 - 2,50	306	693,08	227	513,52	297,94	19	44,52	20,75	54	122,59	48,49	52	119,32	20,77	11	24,36
2,51 - 3,00	322	903,86	261	732,47	407,54	18	51,56	23,16	53	147,11	53,76	52	144,79	20,02	10	26,70
3,01 - 3,50	233	760,67	203	662,58	351,48	16	52,30	16,94	41	132,99	50,27	51	166,67	16,49	6	19,50
3,51 - 4,00	244	924,34	222	840,65	826,85	20	76,58	18,28	46	174,47	58,72	39	147,58	17,46	9	33,36
4,01 - 4,50	265	1.144,60	238	1.029,92	487,60	68	296,72	67,80	48	206,70	51,03	86	373,67	36,32	4	17,11
4,51 - 5,00	498	2.416,46	469	2.277,01	994,28	202	989,58	209,92	61	292,26	76,08	143	694,56	68,72	7	33,40
5,01 - 7,50	1.948	11.840,14	1.899	11.542,58	4.801,22	1.043	6.307,32	1.209,73	318	1.959,05	345,13	911	5.642,70	462,24	35	216,62
7,51 - 10,00	567	4.870,51	558	4.795,23	2.009,56	219	1.358,77	322,10	145	1.255,59	270,77	294	2.512,72	167,54	18	157,82
10,01 - 12,50	254	2.823,95	249	2.771,13	1.233,43	90	986,19	147,68	84	942,49	220,12	125	1.380,37	84,08	7	78,73
12,51 - 15,00	128	1.750,84	124	1.694,61	727,94	32	437,38	78,78	56	767,89	202,67	49	659,83	31,94	5	70,08
15,01 - 20,00	129	2.233,87	127	2.198,62	865,49	42	721,98	91,22	65	1.125,83	384,99	69	1.191,99	49,95	3	55,26
20,01 - 25,00	65	1.473,35	61	1.382,45	544,35	21	489,81	65,76	37	835,81	348,83	17	390,78	34,51	—	—
25,01 - 30,00	52	1.434,60	47	1.292,35	451,84	18	498,78	63,13	36	995,50	496,55	13	361,21	5,68	1	28,20
30,01 - 40,00	90	3.130,83	88	3.060,08	951,11	24	343,06	97,84	69	2.403,48	1.110,79	29	1.011,32	26,26	2	52,40
40,01 - 50,00	30	1.360,31	28	1.269,97	436,95	16	727,19	70,70	23	1.032,51	400,04	8	366,35	7,85	2	93,04
50,01 - 75,00	64	3.941,02	59	3.635,34	1.097,97	26	1.511,87	170,21	49	3.024,17	1.388,44	11	691,93	19,87	—	—
75,01 - 100,00	24	2.104,79	19	1.688,39	387,17	11	995,98	90,46	20	1.774,08	951,77	4	342,77	11,65	—	—
100,01 - 150,00	45	5.439,59	43	5.175,59	1.256,95	32	3.337,16	501,95	33	4.003,19	1.850,02	13	1.634,09	122,13	—	—
150,01 - 200,00	19	3.376,31	15	2.674,01	756,15	11	1.363,65	222,47	16	2.838,56	1.414,07	4	710,71	20,96	—	—
200,01 - 250,00	11	2.511,68	10	2.301,68	470,95	8	1.331,08	122,10	10	2.301,68	1.049,73	7	1.601,53	69,30	—	—
250,01 - 500,00	19	6.178,87	16	5.087,43	1.039,00	14	4.425,15	368,50								

TAV. 9 — Aziende per classe d

Superficie

CLASSI DI SUPERFICIE DELLE AZIENDE <i>Ettari</i>	AZIENDE CON BESTIAME BOVINO								AZIENDE SENZ		
	Aziende		Capi						Aziende		
	Numero	Superficie	Bovini		Altri				Numero	Superficie	
			Totale	di cui vacche da latte	Bufalini	Ovini e caprini	Suini	Equini			
Senza terreno agrario	—	—	—	—	—	—	—	—	—	1	—
fino a 0,10	2	0,06	4	4	—	—	—	—	—	25	1,94
0,11 - 0,20	1	0,12	2	2	—	—	—	—	—	32	5,60
0,21 - 0,30	—	—	—	—	—	—	—	—	—	48	12,91
0,31 - 0,40	5	1,89	10	8	—	3	—	—	—	91	33,30
0,41 - 0,50	1	0,42	2	2	—	—	—	—	—	85	39,58
0,51 - 0,75	5	3,10	25	14	—	—	—	2	3	199	127,71
0,76 - 1,00	9	8,23	24	16	—	21	—	2	5	378	344,29
1,01 - 1,50	17	21,39	40	22	—	34	—	10	11	579	742,02
1,51 - 2,00	40	74,60	106	32	—	53	—	21	25	754	1.372,39
2,01 - 2,50	37	86,03	75	37	—	21	—	9	27	710	1.625,86
2,51 - 3,00	44	126,05	113	34	—	144	—	63	37	699	1.967,82
3,01 - 3,50	40	132,02	103	48	—	50	—	32	36	584	1.911,66
3,51 - 4,00	66	254,89	232	94	—	364	—	42	67	646	2.468,02
4,01 - 4,50	96	420,16	281	118	—	270	—	93	82	551	2.366,78
4,51 - 5,00	252	1.231,43	593	325	—	533	—	235	218	660	3.172,89
5,01 - 7,50	1.196	7.317,10	2.829	1.605	—	1.912	—	973	1.085	2.293	14.269,43
7,51 - 10,00	588	5.087,87	1.448	601	—	1.911	—	678	591	1.408	12.224,58
10,01 - 12,50	280	3.138,67	924	300	—	1.486	—	411	711	7.933,30	
12,51 - 15,00	206	2.834,48	760	224	—	1.441	—	432	229	485	6.633,08
15,01 - 20,00	307	5.347,11	1.149	262	—	2.843	—	642	381	539	9.363,35
20,01 - 25,00	162	3.631,84	733	181	—	2.262	—	383	226	241	5.376,27
25,01 - 30,00	136	3.750,36	653	144	—	1.899	—	382	206	124	3.419,93
30,01 - 40,00	150	5.246,18	850	242	—	3.717	—	459	246	181	6.256,14
40,01 - 50,00	95	4.263,93	665	210	—	2.297	—	442	163	56	2.521,19
50,01 - 75,00	161	9.867,73	1.153	350	—	7.061	—	678	317	72	4.295,72
75,01 - 100,00	75	6.514,95	635	232	—	4.857	—	696	169	34	2.924,71
100,01 - 150,00	110	13.428,04	1.503	511	—	8.825	—	796	257	52	6.484,17
150,01 - 200,00	57	9.866,28	1.071	482	—	5.567	—	533	180	15	2.655,67
200,01 - 250,00	39	8.862,57	762	257	—	4.529	—	585	104	11	2.483,74
250,01 - 500,00	71	24.575,00	2.433	892	—	17.376	—	1.484	267	13	3.911,21
500,01 - 1.000,00	18	11.414,99	764	219	—	7.026	—	578	94	3	1.731,14
1.000,01 - 2.500,00	3	3.204,98	462	82	—	3.279	—	231	93	—	—
oltre 2.500	1	2.674,00	116	40	—	1.507	—	270	21	1	4.062,12
TOTALE	4.270	133.386,47	20.520	7.590	—	81.288	—	11.162	5.441	12.281	112.738,52

A - T O

B - PER FORM.

CONDUZIONE DIRETT

Senza terreno agrario	—	—	—	—	—	—	—	—	—	—	1	—
fino a 0,10	2	0,06	4	4	—	—	—	—	—	—	24	1,84
0,11 - 0,20	1	0,12	2	2	—	—	—	—	—	—	30	5,29
0,21 - 0,30	—	—	—	—	—	—	—	—	—	—	47	12,61
0,31 - 0,40	5	1,89	10	8	—	3	—	—	—	3	90	32,90
0,41 - 0,50	1	0,42	2	2	—	—	—	—	—	—	83	38,07
0,51 - 0,75	5	3,10	25	14	—	—	—	2	3	195	125,00	
0,76 - 1,00	7	6,46	18	13	—	21	—	2	5	366	333,50	
1,01 - 1,50	17	21,39	40	22	—	34	—	10	11	563	721,70	
1,51 - 2,00	40	74,60	106	32	—	53	—	21	25	739	1.344,50	
2,01 - 2,50	36	83,60	71	33	—	21	—	9	27	701	1.605,50	
2,51 - 3,00	43	123,07	112	33	—	144	—	61	36	686	1.931,39	
3,01 - 3,50	39	128,63	101	46	—	50	—	32	35	576	1.886,37	
3,51 - 4,00	65	250,89	229	91	—	364	—	42	67	622	2.376,16	
4,01 - 4,50	95	416,06	279	118	—	270	—	93	82	535	2.297,71	
4,51 - 5,00	247	1.207,05	563	310	—	515	—	231	216	643	3.091,63	
5,01 - 7,50	1.188	7.267,43	2.797	1.591	—	1.857	—	972	1.079	2.251	14.009,00	
7,51 - 10,00	578	5.002,82	1.394	592	—	1.894	—	639	581	1.382	12.001,37	
10,01 - 12,50	273	3.058,71	897	298	—	1.394	—	390	293	688	7.685,20	
12,51 - 15,00	194	2.669,47	707	207	—	1.346	—	402	215	475	6.495,68	
15,01 - 20,00	295	5.140,35	1.107	258	—	2.767	—	631	375	515	8.952,15	
20,01 - 25,00	153	3.430,10	683	160	—	2.210	—	372	217	223	4.971,32	
25,01 - 30,00	127	3.502,57	607	129	—	1.825	—	366	196	117	3.227,55	
30,01 - 40,00	123	4.307,98	653	192	—	2.853	—	399	199	160	5.491,01	
40,01 - 50,00	71	3.198,61	380	128	—	1.753	—	310	132	46	2.058,84	
50,01 - 75,00	116	7.090,34	794	270	—	5.357	—	527	251	51	3.041,52	
75,01 - 100,00	51	4.362,79	391	118	—	3.997	—	601	104	20	1.758,68	
100,01 - 150,00	61	7.532,66	678	237	—	4.905	—	444	155	28	3.455,75	
150,01 - 200,00	24	4.203,42	421	249	—	2.190	—	244	70	12	2.121,18	
200,01 - 250,00	10	2.291,23	245	69	—	974	—	119	23	5	1.157,44	
250,01 - 500,00	13	4.463,74	169	14	—	1.132	—	124	33	6	1.742,58	
500,01 - 1.000,00	1	645,46	13	4	—	99	—	28	2	—	—	
1.000,01 - 2.500,00	—	—	—	—	—	—	—	—	—	—	—	
oltre 2.500	—	—	—	—	—	—	—	—	—	—	—	
TOTALE	3.881	70.485,02	13.498	5.244	—	38.028	—	7.071	4.435	11.880	93.974,15	

Superficie e dotazione di bestiame

Ari

Capi				TOTALE AZIENDE CON BESTIAME							AZIENDE SENZA BESTIAME		T O T A L E		
Alini	Ovini e caprini	Suini	Equini	Aziende		Capi					Numero	Superficie	Aziende	Superficie	
				Numero	Superficie	Bovini		Bufalini	Ovini e caprini	Suini					Equini
						Totale	di cui vacche da latte								
7	—	—	—	1	—	—	—	—	7	—	—	1	—	2	—
21	12	17	27	27	2,00	4	4	—	21	12	17	362	28,30	389	30,30
8	16	21	33	33	5,72	2	2	—	8	16	21	610	105,29	643	111,01
27	19	31	48	48	12,91	—	—	—	27	19	31	612	162,51	660	175,42
43	46	56	96	96	35,19	10	8	—	46	46	59	656	245,23	752	280,42
23	33	62	86	86	40,00	2	2	—	23	33	62	520	238,05	606	278,05
110	96	127	204	204	130,81	25	14	—	110	98	130	1.067	672,83	1.271	803,64
167	177	277	387	387	352,52	24	16	—	188	179	282	1.714	1.516,42	2.101	1.868,94
172	207	492	596	596	763,41	40	22	—	206	217	503	1.617	2.041,81	2.213	2.805,22
443	260	660	794	794	1.446,99	106	32	—	496	281	685	1.347	2.397,52	2.141	3.844,51
313	234	649	747	747	1.711,89	75	37	—	334	243	676	805	1.839,02	1.552	3.550,91
596	249	653	743	743	2.093,87	113	34	—	740	312	690	683	1.908,18	1.426	4.002,05
487	227	560	624	624	2.043,68	103	48	—	537	259	596	412	1.345,46	1.036	3.389,14
469	240	651	712	712	2.722,91	232	94	—	833	282	718	435	1.651,16	1.147	4.374,07
449	177	566	647	647	2.786,94	281	118	—	719	270	648	266	1.137,67	913	3.924,61
868	246	663	912	912	4.404,32	593	325	—	1.401	481	881	281	1.351,73	1.193	5.756,05
2.150	788	2.398	3.489	3.489	21.586,53	2.829	1.605	—	4.062	1.761	3.483	773	4.765,11	4.262	26.351,64
1.579	503	1.622	1.996	1.996	17.312,45	1.448	601	—	3.490	1.181	2.213	305	2.604,05	2.301	19.916,50
1.254	292	915	991	991	11.071,97	924	300	—	2.740	703	1.213	114	1.270,43	1.105	12.342,40
948	238	662	691	691	9.467,56	760	224	—	2.389	670	891	67	929,08	758	10.396,64
1.350	403	790	846	846	14.710,46	1.149	262	—	4.193	1.045	1.171	78	1.367,78	924	16.078,24
1.809	183	335	403	403	9.008,11	733	181	—	4.071	566	561	32	733,97	435	9.742,08
1.050	48	202	260	260	7.170,29	653	144	—	2.949	430	408	33	906,12	293	8.076,41
2.860	112	300	331	331	11.502,32	850	242	—	6.577	571	546	39	1.389,65	370	12.891,97
1.176	99	97	151	151	6.785,12	665	210	—	3.473	541	260	15	685,99	166	7.471,11
3.176	179	144	233	233	14.163,45	1.153	350	—	10.237	857	461	40	2.471,59	273	16.635,04
2.983	158	93	109	109	9.439,66	635	232	—	7.840	854	262	17	1.509,44	126	10.949,10
4.778	80	198	162	162	19.912,21	1.503	511	—	13.603	876	455	12	1.463,56	174	21.375,77
1.840	56	28	72	72	12.521,95	1.071	482	—	7.407	589	208	13	2.280,00	85	14.801,95
1.858	23	31	50	50	11.346,31	762	257	—	6.387	608	135	6	1.333,09	56	12.679,40
2.506	24	42	84	84	28.486,21	2.433	892	—	19.882	1.508	309	15	5.097,45	99	33.583,66
760	96	15	21	21	13.146,13	764	219	—	7.786	674	109	12	8.489,24	33	21.635,37
—	—	—	3	3	3.204,98	462	82	—	3.279	231	93	6	8.585,65	9	11.790,63
—	—	—	2	2	6.736,12	116	40	—	1.507	270	22	2	6.037,76	4	12.773,88
36.280	5.521	13.358	16.551	16.551	246.124,99	20.520	7.590	—	117.568	16.683	18.799	12.967	68.561,14	29.518	314.686,13

INDUZIONE

OLIVATORE

7	—	—	1	—	—	—	—	—	7	—	—	1	—	2	—
21	11	17	26	26	1,90	4	4	—	21	11	17	353	27,57	379	29,47
8	16	19	31	31	5,41	2	2	—	8	16	19	579	99,79	610	105,20
27	19	30	47	47	12,61	—	—	—	27	19	30	575	152,76	622	165,37
43	45	56	95	95	34,79	10	8	—	46	45	59	619	230,97	714	265,76
23	31	62	84	84	39,09	2	2	—	23	31	62	475	217,53	559	256,62
110	93	125	200	200	128,10	25	14	—	110	95	128	980	617,61	1.180	745,71
166	172	270	373	373	339,96	18	13	—	187	174	275	1.586	1.403,20	1.959	1.743,16
172	203	478	580	580	743,09	40	22	—	206	213	489	1.475	1.857,85	2.055	2.600,94
443	253	650	779	779	1.419,10	106	32	—	496	274	676	1.216	2.163,97	1.995	3.583,07
313	234	640	737	737	1.689,10	71	33	—	334	243	667	726	1.657,24	1.463	3.346,34
596	248	640	729	729	2.054,46	112	33	—	740	309	676	607	1.693,80	1.336	3.748,26
481	226	552	615	615	2.015,00	101	46	—	531	258	587	362	1.181,88	977	3.196,88
442	235	623	687	687	2.627,05	229	91	—	806	277	690	387	1.470,42	1.074	4.097,47
444	174	551	630	630	2.713,77	279	118	—	714	267	633	238	1.019,35	868	3.733,12
838	241	644	890	890	4.298,68	563	310	—	1.353	472	860	239	1.149,31	1.129	5.447,99
1.999	777	2.356	3.439	3.439	21.276,43	2.797	1.591	—	3.856	1.749	3.435	698	4.302,85	4.137	25.579,28
1.532	499	1.592	1.960	1.960	17.004,19	1.394	592	—	3.426	1.138	2.173	264	2.254,69	2.224	19.258,88
1.250	289	884	961	961	10.743,91	897	298	—	2.644	679	1.177	86	953,90	1.047	11.697,81
930	232	651	669	669	9.165,15	707	207	—	2.276	634	866	49	681,30	718	9.846,45
1.323	382	754	810	810	14.092,50	1.107	258	—	4.090	1.013	1.129	57	990,30	867	15.082,80
1.671	174	310	376	376	8.401,42	683	160	—	3.881	546	527	23	518,90	399	8.920,32
960	44	192	244	244	6.730,16	607	129	—	2.785	410	388	19	522,52	263	7.252,68
1.827	96	268	283	283	9.798,99	653	192	—	4.680	495	467	20	698,26	303	10.497,25
941	78	81	117	117	5.257,45	380	128	—	2.694	388	213	6	273,56	123	5.531,01
2.258	62	95	167	167	10.131,87	794	270	—	7.615	589	346	12	765,57	179	10.897,44
1.774	59	51	71	71	6.121,47	391	118	—	5.771	660	155	5	455,37	76	6.576,84
2.310	61	58	89	89	10.988,45	678	237	—	7.215	505	213	2	251,13	91	11.239,58
1.730	36	22	36	36	6.324,60	421	249	—	3.920	280	92	1	180,00	37	6.504,60
672	22	14	15	15	3.448,69	245	69	—	1.646	141	37	—	—	15	3.448,69
740	18	7	19	19	6.206,32	169	14	—	1.872	142	40	1	296,00	20	6.502,32
—	—	—	1	1	645,46	13	4	—	99	28	2	—	—	1	645,46
—	—	—	—	—	—	—	—	—	—	—	—	—	—	—	—
—	—	—	—	—	—	—	—	—	—	—	—	—	—	—	—
26.051	5.030	12.692	15.761	15.761	164.459,17	13.498	5.244	—	64.079	12.101	17.127	11.661	28.087,60	27.422	192.546,77

Seque Tav. 9 — Aziende per class

Su

CLASSI DI SUPERFICIE DELE AZIENDE Ettari	AZIENDE CON BESTIAME BOVINO							AZIENDE	
	Aziende		Capi					Aziende	
	Numero	Superficie	Bovini		Altri			Numero	Superficie
			Totale	di cui vacche da latte	Bufalini	Ovini e caprini	Sulni		

Seque B - PER FG
CONDUZIONE CON SALA

Senza terreno agrario . . .	—	—	—	—	—	—	—	—	—	—
fino a 0,10	—	—	—	—	—	—	—	—	—	—
0,11 - 0,20	—	—	—	—	—	—	—	—	1	—
0,21 - 0,30	—	—	—	—	—	—	—	—	1	—
0,31 - 0,40	—	—	—	—	—	—	—	—	—	—
0,41 - 0,50	—	—	—	—	—	—	—	—	2	—
0,51 - 0,75	—	—	—	—	—	—	—	—	2	—
0,76 - 1,00	1	1,00	3	—	—	—	—	—	5	—
1,01 - 1,50	—	—	—	—	—	—	—	—	6	—
1,51 - 2,00	—	—	—	—	—	—	—	—	10	1
2,01 - 2,50	1	2,43	4	4	—	—	—	—	4	—
2,51 - 3,00	1	2,98	1	1	—	—	—	2	3	—
3,01 - 3,50	1	3,39	2	2	—	—	—	—	5	1
3,51 - 4,00	1	4,00	3	3	—	—	—	—	9	3
4,01 - 4,50	—	—	—	—	—	—	—	—	7	3
4,51 - 5,00	2	10,00	10	4	—	—	—	—	6	2
5,01 - 7,50	3	18,50	16	9	—	—	—	—	17	10
7,51 - 10,00	3	26,87	26	8	—	—	—	—	16	13
10,01 - 12,50	2	23,30	5	2	—	—	—	—	10	10
12,51 - 15,00	6	81,65	25	5	—	—	—	—	4	5
15,01 - 20,00	4	64,82	12	—	—	—	—	—	14	23
20,01 - 25,00	5	112,14	40	19	—	—	—	—	14	31
25,01 - 30,00	5	135,94	32	13	—	—	—	—	6	16
30,01 - 40,00	13	449,20	33	23	—	—	—	—	17	61
40,01 - 50,00	15	678,83	149	32	—	—	—	—	16	42
50,01 - 75,00	34	2.102,05	233	63	—	—	—	—	18	1.07
75,01 - 100,00	18	1.622,87	139	84	—	—	—	—	10	82
100,01 - 150,00	45	5.415,58	770	260	—	—	—	—	96	2.44
150,01 - 200,00	30	5.152,30	586	233	—	—	—	—	103	3
200,01 - 250,00	29	6.571,34	517	188	—	—	—	—	81	1.32
250,01 - 500,00	58	20.111,26	2.264	878	—	—	—	—	234	7
500,01 - 1.000,00	17	10.769,53	751	215	—	—	—	—	92	3
1.000,01 - 2.500,00	3	3.204,98	462	82	—	—	—	—	93	—
oltre 2.500	1	2.674,00	116	40	—	—	—	—	21	4.00
TOTALE	298	59.238,96	6.349	2.168	—	—	—	—	235	16.41

CONDUZIONE A CO

Senza terreno agrario . . .	—	—	—	—	—	—	—	—	—	—
fino a 0,10	—	—	—	—	—	—	—	—	—	—
0,11 - 0,20	—	—	—	—	—	—	—	—	—	—
0,21 - 0,30	—	—	—	—	—	—	—	—	—	—
0,31 - 0,40	—	—	—	—	—	—	—	—	—	—
0,41 - 0,50	—	—	—	—	—	—	—	—	—	—
0,51 - 0,75	—	—	—	—	—	—	—	—	—	—
0,76 - 1,00	—	—	—	—	—	—	—	—	—	—
1,01 - 1,50	—	—	—	—	—	—	—	—	—	—
1,51 - 2,00	—	—	—	—	—	—	—	—	—	—
2,01 - 2,50	—	—	—	—	—	—	—	—	—	—
2,51 - 3,00	—	—	—	—	—	—	—	—	1	—
3,01 - 3,50	—	—	—	—	—	—	—	—	—	—
3,51 - 4,00	—	—	—	—	—	—	—	—	1	—
4,01 - 4,50	—	—	—	—	—	—	—	—	—	—
4,51 - 5,00	1	4,80	13	7	—	—	—	—	1	—
5,01 - 7,50	1	6,80	3	—	—	—	—	—	3	—
7,51 - 10,00	3	23,70	11	1	—	—	—	—	4	—
10,01 - 12,50	3	33,10	15	—	—	—	—	—	2	8
12,51 - 15,00	3	40,55	18	4	—	—	—	—	1	—
15,01 - 20,00	5	88,97	22	2	—	—	—	—	4	—
20,01 - 25,00	3	66,90	8	2	—	—	—	—	5	—
25,01 - 30,00	4	111,85	14	2	—	—	—	—	6	—
30,01 - 40,00	10	343,80	95	27	—	—	—	—	20	—
40,01 - 50,00	7	297,90	112	50	—	—	—	—	13	—
50,01 - 75,00	7	445,10	41	6	—	—	—	—	15	—
75,01 - 100,00	3	283,01	32	12	—	—	—	—	13	—
100,01 - 150,00	2	247,00	38	12	—	—	—	—	7	—
150,01 - 200,00	1	156,25	21	—	—	—	—	—	2	—
200,01 - 250,00	—	—	—	—	—	—	—	—	3	—
250,01 - 500,00	—	—	—	—	—	—	—	—	—	—
500,01 - 1.000,00	—	—	—	—	—	—	—	—	—	—
1.000,01 - 2.500,00	—	—	—	—	—	—	—	—	—	—
oltre 2.500	—	—	—	—	—	—	—	—	—	—
TOTALE	53	2.149,73	443	25	—	—	—	—	89	29

Segue Tav. 9 — Aziende per class

Su

CLASSI DI SUPERFICIE DELLE AZIENDE Ettari	AZIENDE CON BESTIAME BOVINO							AZIENDE		
	Aziende		Capi				Aziende			
	Numero	Superficie	Bovini		Altri			Numero	Superficie	
			Totale	di cui vacche da latte	Bufalini	Ovini e caprini	Suini			Equini
Senza terreno agrario	—	—	—	—	—	—	—	—	—	
fino a 0,10	—	—	—	—	—	—	—	—	—	
0,11 - 0,20	—	—	—	—	—	—	—	1	—	
0,21 - 0,30	—	—	—	—	—	—	—	1	—	
0,31 - 0,40	—	—	—	—	—	—	—	—	—	
0,41 - 0,50	—	—	—	—	—	—	—	1	—	
0,51 - 0,75	—	—	—	—	—	—	—	—	—	
0,76 - 1,00	1	0,77	3	3	—	—	—	2	—	
1,01 - 1,50	—	—	—	—	—	—	—	7	—	
1,51 - 2,00	—	—	—	—	—	—	—	10	1	
2,01 - 2,50	—	—	—	—	—	—	—	5	—	
2,51 - 3,00	—	—	—	—	—	—	—	5	1	
3,01 - 3,50	—	—	—	—	—	—	—	9	2	
3,51 - 4,00	—	—	—	—	—	—	—	3	—	
4,01 - 4,50	1	4,10	2	—	—	—	—	14	5	
4,51 - 5,00	2	9,58	7	4	—	18	4	9	3	
5,01 - 7,50	4	24,37	13	5	—	—	—	10	4	
7,51 - 10,00	4	34,48	17	—	—	8	—	22	13	
10,01 - 12,50	2	23,56	7	—	—	20	30	5	7	
12,51 - 15,00	3	42,81	10	8	—	5	—	2	5	
15,01 - 20,00	3	52,97	8	2	—	20	8	3	6	
20,01 - 25,00	1	22,70	2	—	—	18	4	4	10	
25,01 - 30,00	—	—	—	—	—	12	6	1	7	
30,01 - 40,00	4	145,20	19	—	—	—	—	—	2	
40,01 - 50,00	2	88,59	24	—	—	124	7	6	—	
50,01 - 75,00	4	230,24	35	11	—	120	14	2	4	
75,01 - 100,00	3	246,28	23	18	—	201	21	5	12	
100,01 - 150,00	2	232,80	17	2	—	101	2	11	18	
150,01 - 200,00	2	354,31	43	—	—	104	31	4	45	
200,01 - 250,00	—	—	—	—	—	318	28	4	—	
250,01 - 500,00	—	—	—	—	—	—	—	—	—	
500,01 - 1.000,00	—	—	—	—	—	—	—	—	—	
1.000,01 - 2.500,00	—	—	—	—	—	—	—	—	—	
oltre 2.500	—	—	—	—	—	—	—	—	—	
TOTALE	38	1.512,76	230	53	—	1.064	160	49	137	1.58

Segue B - PER FO
ALTRA F

CLASSI DI SUPERFICIE DELLE AZIENDE Ettari	AZIENDE CON BESTIAME BOVINO							AZIENDE		
	Aziende		Capi				Aziende			
	Numero	Superficie	Bovini		Altri			Numero	Superficie	
			Totale	di cui vacche da latte	Bufalini	Ovini e caprini	Suini			Equini
Senza terreno agrario	—	—	—	—	—	—	—	—	—	
fino a 0,10	—	—	—	—	—	—	—	—	—	
0,11 - 0,20	—	—	—	—	—	—	—	—	9	
0,21 - 0,30	—	—	—	—	—	—	—	—	4	
0,31 - 0,40	—	—	—	—	—	—	—	—	8	
0,41 - 0,50	—	—	—	—	—	—	—	—	11	
0,51 - 0,75	1	0,55	1	—	—	—	—	—	11	
0,76 - 1,00	1	1,00	3	—	—	—	—	1	29	
1,01 - 1,50	1	1,40	3	—	—	—	—	—	55	
1,51 - 2,00	8	14,40	17	2	—	2	3	6	76	
2,01 - 2,50	3	7,08	8	—	—	—	—	3	66	
2,51 - 3,00	10	28,95	32	3	—	57	9	9	63	
3,01 - 3,50	6	19,55	15	6	—	3	6	5	48	
3,51 - 4,00	6	23,70	19	—	—	19	4	6	66	
4,01 - 4,50	8	34,37	30	4	—	84	20	8	40	
4,51 - 5,00	11	53,32	41	4	—	46	24	10	26	
5,01 - 7,50	29	174,36	108	8	—	202	60	28	8	
7,51 - 10,00	18	158,52	57	—	—	162	38	19	24	
10,01 - 12,50	12	130,27	38	1	—	190	47	11	53	
12,51 - 15,00	10	142,26	50	2	—	224	43	11	21	
15,01 - 20,00	22	387,81	88	7	—	379	67	22	7	
20,01 - 25,00	14	309,14	55	3	—	248	61	14	5	
25,01 - 30,00	7	190,85	41	1	—	130	48	10	6	
30,01 - 40,00	8	271,47	33	—	—	187	36	6	3	
40,01 - 50,00	1	48,00	3	—	—	55	16	1	2	
50,01 - 75,00	13	793,23	102	—	—	841	124	19	1	
75,01 - 100,00	1	80,02	4	—	—	52	2	1	—	
100,01 - 150,00	2	261,44	44	—	—	—	—	1	—	
150,01 - 200,00	4	769,20	60	3	—	275	96	8	—	
200,01 - 250,00	4	887,90	70	—	—	290	83	7	—	
250,01 - 500,00	4	1.538,24	67	12	—	508	70	5	—	
500,01 - 1.000,00	—	—	—	—	—	—	—	—	—	
1.000,01 - 2.500,00	—	—	—	—	—	—	—	—	—	
oltre 2.500	—	—	—	—	—	—	—	—	1	
TOTALE	204	6.327,03	989	56	—	3.955	858	211	635	6.2

C - PER FO
M :

Segue Tav. 9 — Aziende per classe

Superf

CLASSI DI SUPERFICIE DELLE AZIENDE <i>Ettari</i>	AZIENDE CON BESTIAME BOVINO							AZIENDE SEN	
	Aziende		Capi				Aziende		
	Numero	Superficie	Bovini		Altri			Numero	Superficie
			Totale	di cui vacche da latte	Bufalini	Ovini e caprini	Suini		

Segue C — PER ZON

C o

Senza terreno agrario . . .	—	—	—	—	—	—	—	—	—	1	—
fino a 0,10	1	0,04	2	2	—	—	—	—	—	15	1,1
0,11 - 0,20	1	0,12	2	2	—	—	—	—	—	26	4,4
0,21 - 0,30	—	—	—	—	—	—	—	—	—	35	9,1
0,31 - 0,40	4	1,52	6	6	—	—	—	—	—	69	24,9
0,41 - 0,50	1	0,42	2	2	—	—	3	—	2	61	28,2
0,51 - 0,75	2	1,34	11	10	—	—	—	—	—	136	87,9
0,76 - 1,00	6	5,66	16	11	—	—	—	—	1	287	262,2
1,01 - 1,50	11	14,37	27	19	—	—	34	—	6	415	533,5
1,51 - 2,00	26	48,65	77	24	—	—	50	16	16	596	1.086,7
2,01 - 2,50	28	65,23	56	29	—	—	21	8	19	557	1.278,0
2,51 - 3,00	30	85,92	75	27	—	—	87	53	24	527	1.485,9
3,01 - 3,50	28	92,56	75	36	—	—	47	24	24	418	1.368,7
3,51 - 4,00	46	177,60	158	76	—	—	144	33	50	494	1.889,4
4,01 - 4,50	41	176,83	144	45	—	—	181	45	37	406	1.743,2
4,51 - 5,00	72	348,35	195	70	—	—	207	69	66	436	2.092,2
5,01 - 7,50	301	1.938,54	842	238	—	—	896	333	291	1.462	9.150,0
7,51 - 10,00	426	3.714,99	1.084	408	—	—	1.725	580	444	1.053	9.154,8
10,01 - 12,50	227	2.558,89	744	222	—	—	1.109	320	248	523	5.841,3
12,51 - 15,00	178	2.446,28	658	202	—	—	1.161	382	201	392	5.356,1
15,01 - 20,00	262	4.564,23	968	215	—	—	2.342	571	333	447	7.771,0
20,01 - 25,00	131	2.932,55	589	139	—	—	1.596	314	186	202	4.501,4
25,01 - 30,00	112	3.088,75	534	117	—	—	1.429	321	170	103	2.840,3
30,01 - 40,00	114	4.007,36	657	196	—	—	2.866	393	194	135	4.650,8
40,01 - 50,00	80	3.591,74	517	155	—	—	2.126	423	144	45	2.013,1
50,01 - 75,00	124	7.578,13	871	284	—	—	5.216	529	262	52	3.072,4
75,01 - 100,00	64	5.537,26	542	180	—	—	4.366	688	153	27	2.320,1
100,01 - 150,00	81	9.887,78	868	268	—	—	7.131	775	219	41	5.161,4
150,01 - 200,00	39	6.644,06	677	322	—	—	4.359	432	142	12	2.066,0
200,01 - 250,00	25	5.672,99	430	156	—	—	3.172	485	74	11	2.483,7
250,01 - 500,00	53	18.587,37	1.741	715	—	—	13.450	1.414	214	11	3.273,5
500,01 - 1.000,00	13	8.504,89	428	91	—	—	5.409	524	66	3	1.731,1
1.000,01 - 2.500,00	3	3.204,98	462	82	—	—	3.279	231	93	—	—
oltre 2.500	1	2.674,00	116	40	—	—	1.507	270	21	—	—
TOTALE	2.531	98.153,40	13.574	4.389	—	—	63.913	9.240	3.705	8.998	83.283,5

P

Senza terreno agrario . . .	—	—	—	—	—	—	—	—	—	—	—
fino a 0,10	1	0,02	2	2	—	—	—	—	—	1	0,1
0,11 - 0,20	—	—	—	—	—	—	—	—	—	2	0,3
0,21 - 0,30	—	—	—	—	—	—	—	—	—	5	1,5
0,31 - 0,40	1	0,37	4	2	—	—	—	—	1	11	4,1
0,41 - 0,50	—	—	—	—	—	—	—	—	—	13	5,1
0,51 - 0,75	2	1,21	13	4	—	—	—	2	1	34	21,1
0,76 - 1,00	2	1,57	5	5	—	—	20	—	1	36	32,1
1,01 - 1,50	5	5,62	10	3	—	—	—	4	4	88	109,1
1,51 - 2,00	6	11,55	12	6	—	—	1	2	3	92	165,1
2,01 - 2,50	6	13,72	11	8	—	—	—	1	5	90	202,1
2,51 - 3,00	4	11,18	6	4	—	—	—	1	4	124	348,1
3,01 - 3,50	6	19,91	13	6	—	—	—	2	7	100	325,1
3,51 - 4,00	14	53,59	55	18	—	—	201	5	11	112	425,1
4,01 - 4,50	47	208,96	107	69	—	—	5	28	37	119	512,1
4,51 - 5,00	169	829,76	357	251	—	—	280	142	142	200	965,1
5,01 - 7,50	866	5.204,20	1.879	1.359	—	—	814	580	766	778	4.795,1
7,51 - 10,00	144	1.214,36	307	193	—	—	24	60	128	334	2.886,1
10,01 - 12,50	41	449,51	142	77	—	—	187	44	39	181	2.017,1
12,51 - 15,00	18	245,94	52	20	—	—	56	7	17	88	1.206,1
15,01 - 20,00	23	395,07	93	40	—	—	122	4	26	86	1.484,1
20,01 - 25,00	17	390,15	89	39	—	—	418	8	26	36	806,1
25,01 - 30,00	17	470,76	78	26	—	—	340	13	26	21	579,1
30,01 - 40,00	28	967,35	160	46	—	—	664	30	46	45	1.565,1
40,01 - 50,00	14	624,19	145	55	—	—	116	3	18	11	508,1
50,01 - 75,00	24	1.496,37	180	66	—	—	1.004	25	36	18	1.101,1
75,01 - 100,00	10	897,67	89	52	—	—	439	6	15	7	604,1
100,01 - 150,00	27	3.278,82	591	243	—	—	1.694	21	37	11	1.322,1
150,01 - 200,00	14	2.453,02	334	157	—	—	933	5	30	3	588,1
200,01 - 250,00	10	2.301,68	262	101	—	—	1.067	17	23	—	—
250,01 - 500,00	14	4.449,39	625	165	—	—	3.418	—	48	2	638,1
500,01 - 1.000,00	5	2.910,10	336	128	—	—	1.617	54	28	—	—
1.000,01 - 2.500,00	—	—	—	—	—	—	—	—	—	—	—
oltre 2.500	—	—	—	—	—	—	—	—	—	—	—
TOTALE	1.535	28.906,04	5.957	3.145	—	—	13.420	1.064	1.525	2.648	23.225,1

Superficie e dotazione di bestiame

ettari

TIPIE BOVINO				TOTALE AZIENDE CON BESTIAME								AZIENDE SENZA BESTIAME		TOTALE	
Capli				Aziende		Capli						Numero	Superficie	Aziende	Superficie
Bufalini	Ovini e caprini	Suini	Equini	Numero	Superficie	Bovini		Bufalini	Ovini e caprini	Suini	Equini				
						Totale	di cui vacche da latte								
—	7	—	—	1	—	—	—	—	7	—	—	—	—	1	—
—	20	5	13	16	1,19	2	2	—	20	5	13	200	16,62	216	17,81
—	7	13	17	27	4,57	2	2	—	7	13	17	446	77,22	473	81,79
—	5	14	23	35	9,15	—	—	—	5	14	23	441	116,88	476	126,03
—	41	38	39	73	26,45	6	6	—	44	38	41	427	158,72	500	185,17
—	5	28	42	62	28,68	2	2	—	5	28	42	371	168,79	433	197,47
—	94	77	82	138	89,32	11	10	—	94	77	83	718	454,36	856	543,68
—	146	145	194	293	267,94	16	11	—	146	146	198	1.193	1.062,97	1.486	1.330,91
—	94	151	342	426	547,88	27	19	—	128	157	349	1.081	1.367,99	1.507	1.915,87
—	342	209	516	622	1.135,40	77	24	—	392	225	532	949	1.688,80	1.571	2.824,20
—	271	183	511	585	1.343,28	56	29	—	292	191	530	562	1.288,07	1.147	2.631,35
—	410	189	489	557	1.571,83	75	27	—	497	242	513	456	1.271,31	1.013	2.843,14
—	382	162	401	446	1.461,27	75	36	—	429	186	425	268	873,80	714	2.335,07
—	283	200	500	540	2.067,05	158	76	—	427	233	550	298	1.134,14	838	3.201,19
—	304	138	424	447	1.920,06	144	45	—	485	183	461	157	671,56	604	2.591,62
—	439	176	450	508	2.440,59	195	70	—	646	245	516	143	687,97	651	3.128,56
—	1.383	509	1.572	1.763	11.088,57	842	238	—	2.279	842	1.863	447	2.795,02	2.210	13.883,59
—	1.186	410	1.240	1.479	12.869,83	1.084	408	—	2.911	990	1.684	200	1.698,75	1.679	14.568,58
—	829	255	691	750	8.400,28	744	222	—	1.938	575	939	75	834,05	825	9.234,33
—	851	219	548	570	7.802,40	658	202	—	2.012	601	749	42	587,83	612	3.390,23
—	1.058	374	677	709	12.335,23	968	215	—	3.400	945	1.010	55	959,08	764	13.294,31
—	1.393	171	290	333	7.433,96	589	139	—	2.989	485	476	20	457,23	353	7.891,19
—	701	42	176	215	5.929,14	534	117	—	2.130	363	346	17	466,32	232	6.395,46
—	1.484	103	241	249	8.658,20	657	196	—	4.350	496	435	22	791,47	271	9.449,67
—	1.105	99	76	125	5.604,91	517	155	—	3.231	522	220	9	414,69	134	6.019,60
—	2.329	174	119	176	10.650,59	871	284	—	7.545	703	381	18	1.128,03	194	11.778,62
—	2.396	155	71	91	7.857,40	542	180	—	6.762	843	224	9	819,89	100	8.677,29
—	3.723	76	190	122	15.049,20	868	268	—	10.854	851	409	5	625,54	127	15.674,74
—	1.608	56	22	51	8.710,74	677	322	—	5.967	488	164	10	1.765,70	61	10.476,44
—	1.858	23	31	36	8.156,73	430	156	—	5.030	508	105	5	1.123,09	41	9.279,82
—	1.756	24	30	64	21.860,54	1.741	715	—	15.206	1.438	244	10	3.207,25	74	25.067,70
—	760	96	15	16	10.236,03	428	91	—	6.169	620	34	9	6.303,74	25	16.539,77
—	—	—	—	3	3.204,98	462	82	—	3.279	231	93	3	4.889,99	6	8.094,97
—	—	—	—	1	2.674,00	116	40	—	1.507	270	21	1	3.082,96	2	5.756,96
—	27.270	4.514	10.032	11.529	181.437,39	13.574	4.389	—	91.183	13.754	13.737	8.667	42.989,83	20.196	224.427,22

R A

—	—	—	—	—	—	—	—	—	—	—	—	—	—	—	—	
—	—	—	1	2	0,12	2	2	—	—	—	—	1	146	10,47	148	10,59
—	—	—	2	2	0,35	—	—	—	—	—	—	2	129	21,74	131	22,09
—	—	—	5	5	1,45	—	—	—	—	—	—	5	131	34,43	136	35,88
—	1	—	10	12	4,47	4	2	—	1	—	11	178	66,54	190	71,01	
—	13	1	12	13	5,89	—	—	—	13	1	12	118	54,73	131	60,62	
—	1	2	33	36	22,53	13	4	—	1	4	34	286	178,66	322	201,19	
—	—	3	41	38	34,24	5	5	—	20	3	42	424	369,42	462	405,60	
—	35	3	93	93	114,69	10	3	—	35	7	97	429	536,40	522	651,09	
—	42	13	93	98	176,60	12	6	—	43	15	96	315	561,93	413	738,53	
—	1	7	92	96	216,52	11	8	—	1	8	97	210	476,56	306	693,08	
—	132	25	122	128	359,19	6	4	—	132	26	126	194	544,67	322	903,86	
—	42	8	98	106	344,93	13	6	—	42	10	105	127	415,74	233	760,67	
—	125	10	112	126	479,19	55	18	—	326	15	123	118	445,15	244	924,34	
—	118	14	120	166	721,60	107	69	—	123	42	157	99	423,00	265	1.144,60	
—	386	47	190	369	1.795,30	357	251	—	666	189	332	129	621,16	498	2.416,46	
—	576	223	770	1.544	9.999,67	1.879	1.359	—	1.390	803	1.536	304	1.840,47	1.948	11.840,14	
—	373	71	363	478	4.101,26	307	193	—	397	131	491	89	769,25	567	4.870,51	
—	414	29	216	222	2.466,98	142	77	—	601	73	255	32	356,97	254	2.823,95	
—	32	9	108	106	1.451,94	52	20	—	88	16	125	22	298,90	128	1.750,84	
—	162	20	109	109	1.879,97	93	40	—	284	24	135	20	353,90	129	2.233,87	
—	343	4	41	53	1.196,61	89	39	—	761	12	67	12	276,74	65	1.473,35	
—	349	6	26	38	1.050,30	78	26	—	689	19	52	14	384,30	52	1.434,60	
—	1.376	9	58	73	2.532,65	160	46	—	2.040	39	104	17	598,18	90	3.130,83	
—	71	—	21	25	1.132,21	145	55	—	187	3	39	5	228,10	30	1.360,31	
—	795	2	24	42	2.597,46	180	66	—	1.799	27	60	22	1.343,56	64	3.941,02	
—	587	3	22	17	1.502,24	89	52	—	1.026	9	37	7	602,55	24	2.104,79	
—	1.055	4	8	38	4.601,57	591	243	—	2.749	25	45	7	838,02	45	5.439,59	
—	232	—	6	17	3.042,01	334	157	—	1.165	5	36	2	334,30	19	3.376,31	
—	—	—	—	10	2.301,68	262	101	—	1.067	17	23	1	210,00	11	2.511,68	
—	750	—	12	16	5.087,43	625	165	—	4.168	—	60	3	1.091,44	19	6.578,87	
—	—	—	—	5	2.910,10	336	128	—	1.617	54	28	2	1.514,85	7	4.424,95	
—	—	—	—	—	—	—	—	—	—	—	—	2	2.268,66	2	2.268,66	
—	—	—	—	—	—	—	—	—	—	—	—	1	2.954,80	1	2.954,80	
—	8.011	513	2.808	4.183	52.131,15	5.957	3.145	—	21.431	1.577	4.333	3.596	21.025,59	7.779	73.156,74	

TAV. 10 — Aziende per forma di conduzione, classe di superficie e regione agraria

Superficie in ettari

CLASSI DI SUPERFICIE DELLE AZIENDE <i>Ettari</i>	CONDUZIONE DIRETTA DEL COLTIVATORE		CONDUZIONE CON SALARIATI E/O COMPARTICIPANTI		CONDUZIONE A COLONIA PARZIARIA APPODERATA		ALTRA FORMA DI CONDUZIONE		T O T A L E	
	Aziende	Superficie	Aziende	Superficie	Aziende	Superficie	Aziende	Superficie	Aziende	Superficie
REGIONE AGRARIA 1 (M)										
Senza terreno agrario	—	—	—	—	—	—	—	—	—	—
fino a 0,10	24	1,80	—	—	—	—	—	—	25	1,90
0,11 - 0,20	38	6,93	—	—	—	—	1	0,10	39	7,13
0,21 - 0,30	47	13,21	1	0,30	—	—	—	0,20	48	13,51
0,31 - 0,40	58	22,74	1	0,35	—	—	3	1,15	62	24,24
0,41 - 0,50	42	19,96	—	—	—	—	—	—	42	19,96
0,51 - 0,75	91	57,28	1	0,74	—	—	—	—	93	58,77
0,76 - 1,00	145	127,32	2	1,80	—	—	1	0,75	153	134,37
1,01 - 1,50	175	226,47	3	3,39	—	—	6	5,25	184	238,26
1,51 - 2,00	154	276,84	—	—	—	—	6	8,40	157	281,78
2,01 - 2,50	97	222,28	—	—	—	—	3	4,94	157	281,78
2,51 - 3,00	91	255,05	—	—	—	—	2	4,20	99	226,48
3,01 - 3,50	88	289,90	—	—	—	—	—	—	91	255,05
3,51 - 4,00	64	244,84	—	—	—	—	1	3,50	89	293,40
4,01 - 4,50	43	184,09	1	4,30	—	—	1	3,70	65	248,54
4,51 - 5,00	41	196,83	1	5,00	—	—	—	—	44	188,39
5,01 - 7,50	98	591,21	3	17,60	—	—	2	9,20	104	627,91
7,51 - 10,00	51	443,51	1	9,25	—	—	3	19,10	55	477,41
10,01 - 12,50	21	228,76	1	11,42	1	7,70	2	16,95	26	284,12
12,51 - 15,00	14	199,06	3	41,56	2	22,10	2	21,84	18	255,57
15,01 - 20,00	30	530,06	—	—	—	—	1	14,95	31	550,06
20,01 - 25,00	14	310,14	1	24,40	1	20,30	1	20,00	17	377,54
25,01 - 30,00	7	189,70	1	28,40	1	28,25	—	22,70	9	246,35
30,01 - 40,00	7	244,97	1	33,90	—	—	—	—	9	311,47
40,01 - 50,00	2	91,20	—	—	—	—	1	32,60	2	91,20
50,01 - 75,00	9	570,55	2	104,97	3	189,28	1	50,60	15	915,40
75,01 - 100,00	2	167,02	—	—	—	—	—	—	2	167,02
100,01 - 150,00	1	139,35	1	122,09	—	—	—	—	2	261,44
150,01 - 200,00	3	580,00	1	182,00	—	—	1	187,20	5	949,20
200,01 - 250,00	3	667,30	1	220,60	—	—	—	—	4	887,90
250,01 - 500,00	1	476,80	5	1.860,20	—	—	—	—	6	2.337,00
500,01 - 1.000,00	—	—	1	670,65	—	—	—	—	1	670,65
1.000,01 - 2.500,00	—	—	1	1.427,00	—	—	—	—	1	1.427,00
oltre 2.500	—	—	1	4.062,12	—	—	—	—	1	4.062,12
TOTALE	1.461	7.575,17	34	8.832,04	8	267,63	40	427,33	1.543	17.102,17

REGIONE AGRARIA 2 (C)

Senza terreno agrario	—	—	—	—	—	—	—	—	—	—
fino a 0,10	3	0,30	—	—	—	—	—	—	3	0,30
0,11 - 0,20	26	4,49	—	—	—	—	—	—	26	4,49
0,21 - 0,30	23	5,75	—	—	—	—	—	—	23	5,75
0,31 - 0,40	31	10,69	—	—	—	—	—	—	31	10,69
0,41 - 0,50	36	15,85	1	0,44	—	—	—	—	37	16,29
0,51 - 0,75	51	32,28	4	2,66	—	—	—	—	55	34,94
0,76 - 1,00	152	132,16	5	4,14	—	—	—	—	157	136,30
1,01 - 1,50	139	175,22	4	4,37	—	—	—	—	143	179,59
1,51 - 2,00	107	187,10	2	3,38	—	—	—	—	109	190,48
2,01 - 2,50	115	266,05	4	9,09	—	—	—	—	119	275,14
2,51 - 3,00	68	189,04	1	2,56	—	—	—	—	69	191,60
3,01 - 3,50	56	183,08	1	3,03	—	—	—	—	57	186,11
3,51 - 4,00	33	123,30	1	3,80	—	—	—	—	34	127,10
4,01 - 4,50	50	213,59	1	4,25	—	—	—	—	52	221,87
4,51 - 5,00	28	133,81	—	—	—	—	1	4,03	28	133,81
5,01 - 7,50	348	2.303,49	4	24,50	—	—	—	—	352	2.327,99
7,51 - 10,00	421	3.597,20	3	28,12	—	—	—	—	424	3.625,32
10,01 - 12,50	111	1.227,25	3	34,27	7	75,94	—	—	121	1.337,46
12,51 - 15,00	72	973,17	—	—	—	—	—	—	72	973,17
15,01 - 20,00	70	1.226,87	—	—	4	69,40	—	—	74	1.296,27
20,01 - 25,00	21	452,83	1	22,00	1	22,30	—	—	23	497,13
25,01 - 30,00	20	548,77	1	26,93	—	—	—	—	21	575,70
30,01 - 40,00	26	902,43	2	78,00	4	136,00	—	—	32	1.116,43
40,01 - 50,00	11	496,42	—	—	—	—	—	—	11	496,42
50,01 - 75,00	14	804,65	7	444,24	1	73,90	1	70,00	23	1.392,79
75,01 - 100,00	5	456,63	4	329,79	3	251,12	—	—	12	1.037,54
100,01 - 150,00	7	873,49	8	1.036,81	1	127,98	1	104,00	17	2.142,28
150,01 - 200,00	2	312,74	3	494,84	—	—	—	—	5	807,58
200,01 - 250,00	1	236,80	4	916,37	—	—	—	—	5	1.153,17
250,01 - 500,00	—	—	4	1.804,60	—	—	—	—	4	1.804,60
500,01 - 1.000,00	—	—	—	—	—	—	—	—	—	—
1.000,01 - 2.500,00	—	—	2	3.047,69	—	—	—	—	2	3.047,69
oltre 2.500	—	—	—	—	—	—	—	—	—	—
TOTALE	2.047	16.085,45	70	8.325,88	21	756,64	3	178,03	2.141	25.346,00

Segue Tav. 10 — Aziende per forma di conduzione, classe di superficie e regione agraria

Superficie in ettari

CLASSI DI SUPERFICIE DELLE AZIENDE Ettari	CONDUZIONE DIRETTA DEL COLTIVATORE		CONDUZIONE CON SALARIATI E/O COMPARTECIPANTI		CONDUZIONE A COLONIA PARZIARIA APPODERATA		ALTRA FORMA DI CONDUZIONE		T O T A L E	
	Aziende	Superficie	Aziende	Superficie	Aziende	Superficie	Aziende	Superficie	Aziende	Superficie
REGIONE AGRARIA 3 (C)										
Senza terreno agrario	—	—	—	—	—	—	—	—	—	—
fino a 0,10	80	7,11	1	0,10	—	—	3	0,26	84	7,47
0,11 - 0,20	173	30,34	2	0,36	—	—	11	1,96	186	32,66
0,21 - 0,30	191	52,53	9	2,32	—	—	8	2,04	208	56,89
0,31 - 0,40	153	56,78	6	2,25	—	—	8	3,16	167	62,19
0,41 - 0,50	122	56,06	9	4,06	—	—	6	2,74	137	62,86
0,51 - 0,75	235	149,63	18	11,66	—	—	21	12,61	274	173,90
0,76 - 1,00	384	342,42	16	14,31	—	—	18	15,95	418	372,68
1,01 - 1,50	395	504,30	16	20,74	—	—	27	34,41	438	559,45
1,51 - 2,00	449	807,38	12	21,55	—	—	23	41,74	484	870,67
2,01 - 2,50	332	758,66	7	16,42	—	—	13	28,82	352	803,90
2,51 - 3,00	243	677,07	6	16,78	—	—	16	44,47	265	738,32
3,01 - 3,50	194	632,35	4	13,21	—	—	5	15,76	203	661,32
3,51 - 4,00	243	924,36	9	33,11	—	—	16	60,75	268	1.018,22
4,01 - 4,50	146	626,49	3	12,86	—	—	7	29,50	156	668,85
4,51 - 5,00	158	757,90	3	14,18	—	—	10	47,32	171	819,40
5,01 - 7,50	473	2.927,53	13	79,46	—	—	23	141,98	509	3.148,97
7,51 - 10,00	271	2.359,15	3	27,62	—	—	8	67,59	282	2.454,36
10,01 - 12,50	166	1.855,51	2	23,04	1	10,50	5	55,11	174	1.944,16
12,51 - 15,00	121	1.653,51	1	13,85	—	—	4	53,24	126	1.720,60
15,01 - 20,00	117	2.020,07	5	87,21	1	18,10	3	51,61	126	2.176,99
20,01 - 25,00	75	1.672,68	2	41,55	—	—	2	47,81	79	1.762,04
25,01 - 30,00	23	642,20	4	109,35	1	27,00	2	54,61	30	833,16
30,01 - 40,00	45	1.561,29	8	290,35	3	104,64	2	78,99	58	2.035,27
40,01 - 50,00	21	955,44	5	226,20	3	132,66	2	89,06	31	1.403,36
50,01 - 75,00	27	1.610,33	14	839,38	—	—	2	118,51	43	2.568,22
75,01 - 100,00	21	1.778,71	6	537,04	1	93,13	1	88,20	29	2.497,08
100,01 - 150,00	11	1.394,04	5	561,87	—	—	3	334,03	19	2.289,94
150,01 - 200,00	5	881,26	6	1.038,29	—	—	—	—	11	1.919,55
200,01 - 250,00	2	476,28	5	1.103,70	—	—	—	—	7	1.579,98
250,01 - 500,00	—	—	11	3.706,06	—	—	—	—	11	3.706,06
500,01 - 1.000,00	—	—	5	3.222,11	—	—	—	—	5	3.222,11
1.000,01 - 2.500,00	—	—	—	—	—	—	—	—	—	—
oltre 2.500	—	—	1	3.082,96	—	—	—	—	1	3.082,96
TOTALE	4.876	28.171,38	217	15.173,95	10	386,03	249	1.522,23	5.352	45.253,59

REGIONE AGRARIA 4 (C)

Senza terreno agrario	—	—	—	—	—	—	—	—	—	—
fino a 0,10	15	1,02	—	—	—	—	—	—	15	1,02
0,11 - 0,20	33	5,25	1	0,12	—	—	1	0,17	35	5,54
0,21 - 0,30	41	10,53	3	0,80	—	—	—	—	44	11,33
0,31 - 0,40	50	18,25	1	0,40	—	—	2	0,71	53	19,36
0,41 - 0,50	51	22,92	1	0,48	—	—	2	0,85	54	24,25
0,51 - 0,75	120	75,63	4	2,46	—	—	0	3,88	130	81,97
0,76 - 1,00	158	138,34	4	3,70	—	—	7	6,13	169	148,17
1,01 - 1,50	168	207,66	6	7,77	—	—	12	15,15	186	230,58
1,51 - 2,00	171	297,46	5	9,10	—	—	8	14,73	184	321,29
2,01 - 2,50	105	236,63	3	6,36	—	—	3	7,34	111	250,33
2,51 - 3,00	115	321,31	2	5,26	—	—	5	13,88	122	340,45
3,01 - 3,50	92	300,17	3	9,35	—	—	4	12,50	99	322,02
3,51 - 4,00	94	355,93	2	7,54	—	—	5	18,44	101	381,91
4,01 - 4,50	89	378,77	1	4,05	—	—	3	13,24	93	396,06
4,51 - 5,00	77	367,04	3	13,91	—	—	3	14,42	83	395,37
5,01 - 7,50	343	2.164,63	1	6,00	—	—	14	86,39	358	2.257,02
7,51 - 10,00	308	2.690,31	6	51,02	—	—	4	33,68	318	2.775,01
10,01 - 12,50	145	1.625,20	1	11,11	—	—	1	10,28	147	1.646,59
12,51 - 15,00	125	1.720,31	2	27,80	1	13,30	3	41,51	131	1.802,92
15,01 - 20,00	122	2.105,18	2	35,50	—	—	4	69,53	128	2.210,21
20,01 - 25,00	50	1.112,28	3	71,04	—	—	1	24,00	54	1.207,32
25,01 - 30,00	40	1.107,01	1	25,69	—	—	1	28,66	42	1.161,36
30,01 - 40,00	46	1.574,30	2	75,33	2	72,74	—	—	50	1.722,37
40,01 - 50,00	20	888,40	1	41,75	—	—	—	—	21	930,15
50,01 - 75,00	30	1.814,08	1	53,77	2	108,60	1	52,94	34	2.029,39
75,01 - 100,00	11	913,31	1	93,69	1	96,57	2	160,22	15	1.263,79
100,01 - 150,00	24	2.914,91	5	631,89	—	—	—	—	29	3.546,80
150,01 - 200,00	10	1.715,08	6	1.021,06	—	—	—	—	16	2.736,14
200,01 - 250,00	1	215,20	3	680,56	—	—	—	—	4	895,76
250,01 - 500,00	1	306,00	11	3.529,91	—	—	—	—	12	3.835,91
500,01 - 1.000,00	—	—	—	—	—	—	—	—	—	—
1.000,01 - 2.500,00	—	—	1	1.720,19	—	—	—	—	1	1.720,19
oltre 2.500	—	—	—	—	—	—	—	—	—	—
TOTALE	2.655	25.603,11	86	8.147,61	6	291,21	92	628,65	2.839	34.670,58

TAV. 11 — Aziende per forma di conduzione e comune

Superficie in ettari

N. d'ordine	C O M U N I	CONDUZIONE DIRETTA DEL COLTIVATORE		CONDUZIONE CON SALARIATI E/O COMPARTICIPANTI		CONDUZIONE A COLONIA PARZIARIA APPODERATA		ALTRA FORMA DI CONDUZIONE		T O T A L E	
		Aziende	Superficie	Aziende	Superficie	Aziende	Superficie	Aziende	Superficie	Aziende	Superficie
1	Accettura	590	3.245,58	13	5.811,72	5	184,88	18	232,98	626	9.475,16
2	Aliano	471	5.744,81	39	1.668,17	1	136,00	—	—	511	7.548,98
3	Bernalda	1.434	7.382,47	98	4.943,40	5	29,60	9	300,54	1.546	12.656,01
4	Calciano	354	1.390,49	22	1.607,91	4	129,90	16	121,09	396	3.249,39
5	Cirigliano	219	949,67	10	481,57	—	—	—	—	229	1.431,24
6	Colobraro	467	4.184,02	7	1.201,95	2	170,75	43	554,76	519	6.111,48
7	Craco	218	3.730,66	38	3.272,66	1	13,80	—	—	257	7.017,06
8	Ferrandina	1.056	10.960,24	127	9.506,96	1	42,50	—	—	1.184	20.509,70
9	Garaguso	249	1.593,42	6	1.572,10	—	—	4	118,35	259	3.283,87
10	Gorgoglione	347	2.190,12	2	796,60	3	82,75	17	171,45	369	3.240,92
11	Grassano	1.044	3.405,08	10	403,07	—	—	36	133,27	1.090	3.941,42
12	Gròttole	1.009	7.298,36	24	2.900,57	—	—	48	469,58	1.081	10.668,51
13	Irsina	2.047	16.085,45	70	8.325,88	21	756,64	3	178,03	2.141	25.346,00
14	Matera	2.655	25.603,11	86	8.147,61	6	291,21	92	628,65	2.839	34.670,58
15	Migliònicc	742	4.862,41	27	2.398,97	—	—	24	180,39	793	7.441,77
16	Montalbano Ionico	1.581	12.663,97	72	5.200,38	—	—	15	66,22	1.668	17.930,57
17	Montescaglioso	1.337	9.461,17	107	5.540,31	3	87,00	1	4,80	1.448	15.093,28
18	Nova Siri	507	3.420,06	24	1.217,59	3	76,19	16	98,17	550	4.812,01
19	Oliveto Lucano	305	1.189,80	9	1.742,15	—	—	5	22,90	319	2.954,85
20	Pisticci	2.284	12.141,76	120	8.676,50	14	356,91	19	239,28	2.437	21.414,45
21	Policoro	643	3.695,99	36	2.286,44	—	—	1	80,00	680	6.062,43
22	Pomarico	942	6.081,29	136	5.001,27	—	—	11	422,12	1.089	11.504,68
23	Rotondella	598	4.536,41	15	468,13	8	188,02	5	26,66	626	5.219,22
24	Salandra	587	4.421,62	49	2.435,74	1	43,27	13	18,09	650	6.918,72
25	San Giorgio Lucano	524	2.202,10	58	964,17	1	65,91	6	37,15	589	3.269,33
26	San Mauro Forte	455	4.282,46	13	3.270,14	—	—	14	91,70	482	7.644,30
27	Stigliano	1.696	8.427,96	67	13.798,04	—	—	—	—	1.763	22.226,00
28	Tricarico	1.633	10.062,41	106	6.254,56	5	212,86	132	661,85	1.876	17.191,68
29	Tursi	1.022	9.330,89	28	3.619,01	—	—	4	104,61	1.054	13.054,51
30	Valsinni	406	2.003,05	4	626,05	4	78,00	33	90,91	447	2.798,01
	TOTALE PROVINCIA . . .	27.422	192.546,77	1.423	114.139,62	88	2.946,19	585	5.053,55	29.518	314.686,13



