


ISTITUTO CENTRALE DI STATISTICA
1° CENSIMENTO GENERALE DELL'AGRICOLTURA

15 APRILE 1961



VOLUME II

DATI PROVINCIALI

su alcune principali caratteristiche strutturali delle aziende

FASCICOLO 79

PROVINCIA DI CATANZARO

ISTITUTO CENTRALE DI STATISTICA
Ufficio Regionale per la Sicilia
Via Libertà, 37 i - Tel. 20.10.72
PALERMO

Fasc. 79 - Provincia di Catanzaro

ERRATA - CORRIGE

Pag.	Tav.	Sezione	Col.	Riga	Errata	Corrige
45	10	seconda	5	35	327,62	13.327,62

1° Censimento generale dell'agricoltura



A - 1962

I N D I C E

CARTA PLANIMETRICA


AVVERTENZE	Pag.	5
----------------------	------	---

TAVOLE INTRODUTTIVE

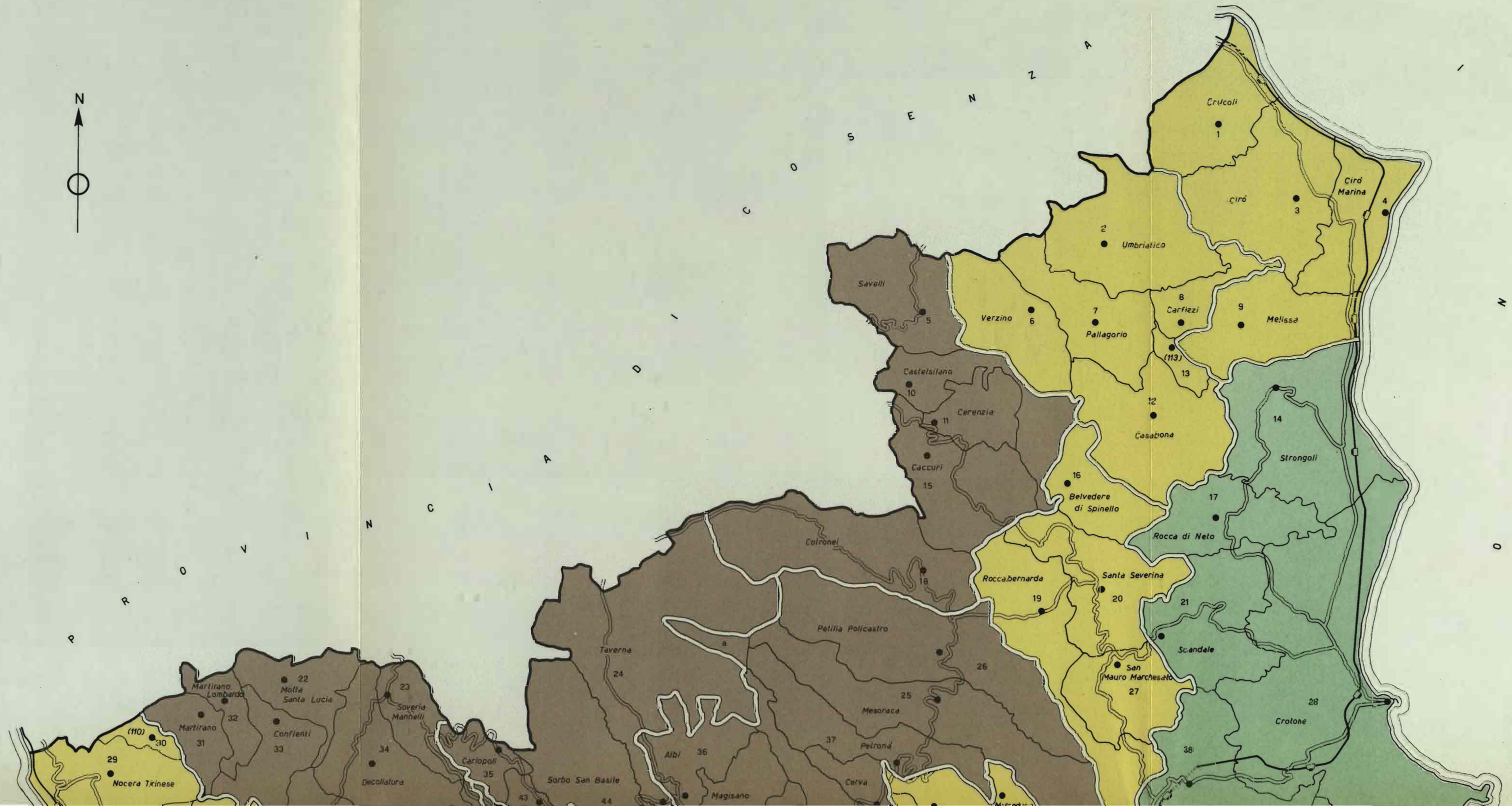
TAVOLA 1 - Aziende per forma di conduzione e classe di superficie.	Pag.	11
TAVOLA 2 - Aziende per titolo di possesso dei terreni	»	11
TAVOLA 3 - Aziende per frammentazione in corpi di terreno.	»	12
TAVOLA 4 - Aziende secondo alcune coltivazioni praticate	»	13
TAVOLA 5 - Aziende per dotazione di bestiame	»	13

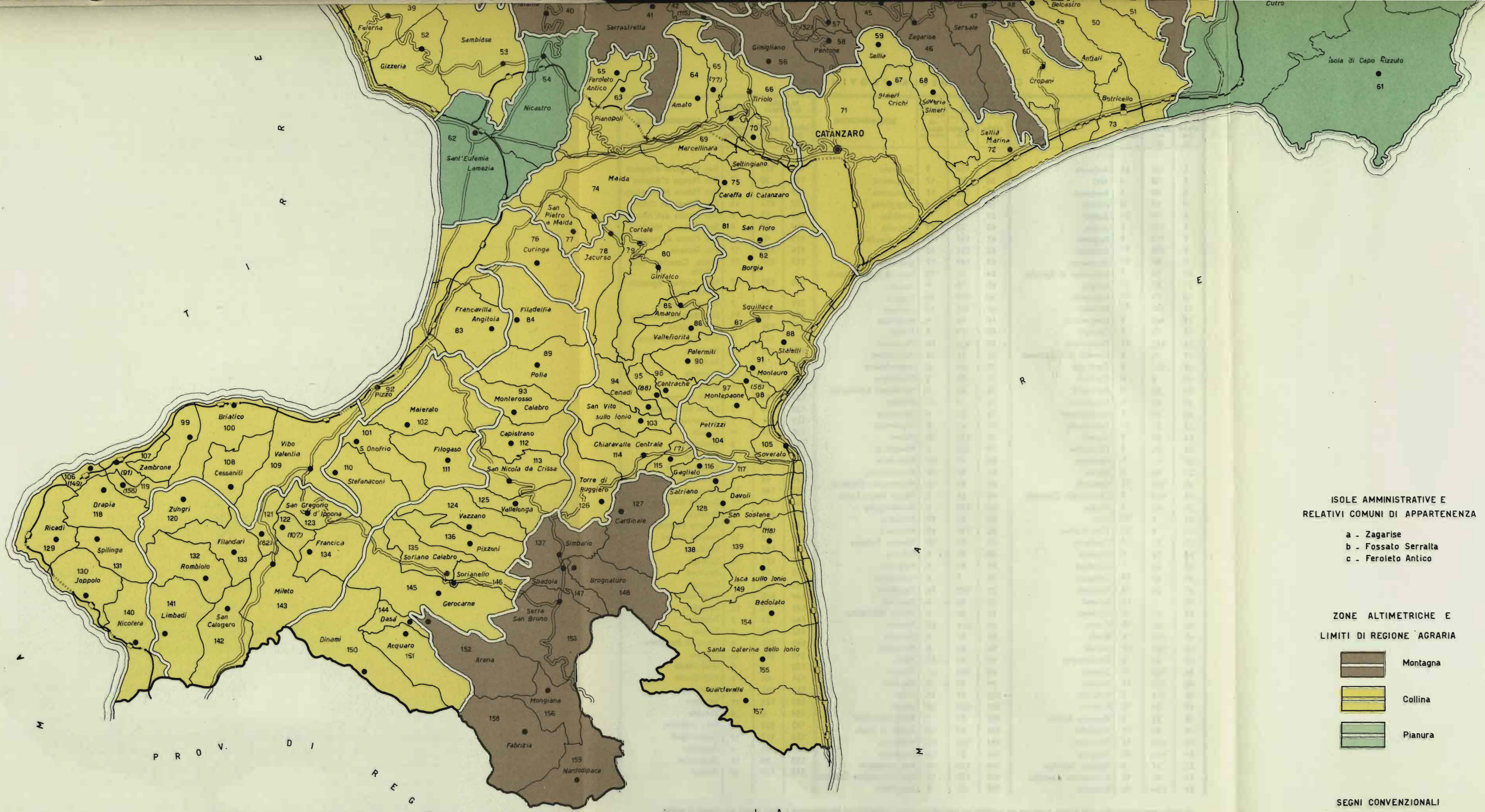
TAVOLE ANALITICHE

TAVOLA 6 - Aziende per classe di superficie e titolo di possesso dei terreni . . .	Pag.	17
<i>A</i> - Totale	»	17
<i>B</i> - Per forma di conduzione	»	18
<i>C</i> - Per zona altimetrica	»	20
TAVOLA 7 - Aziende per classe di superficie e frammentazione in corpi di terreno	»	22
<i>A</i> - Totale	»	22
<i>B</i> - Per forma di conduzione	»	22
<i>C</i> - Per zona altimetrica	»	26
TAVOLA 8 - Aziende per classe di superficie e principali coltivazioni praticate . .	»	30
<i>A</i> - Totale	»	30
<i>B</i> - Per forma di conduzione	»	30
<i>C</i> - Per zona altimetrica	»	32
TAVOLA 9 - Aziende per classe di superficie e dotazione di bestiame	»	34
<i>A</i> - Totale	»	34
<i>B</i> - Per forma di conduzione	»	34
<i>C</i> - Per zona altimetrica	»	38
TAVOLA 10 - Aziende per forma di conduzione, classe di superficie e regione agraria	»	42
TAVOLA 11 - Aziende per forma di conduzione e comune	»	51



P R O V I N C I A D I C A T A N Z A R O











ISOLE AMMINISTRATIVE E
RELATIVI COMUNI DI APPARTENENZA

- a - Zagarise
- b - Fossato Serralta
- c - Feroletto Antico

ZONE ALTIMETRICHE E
LIMITI DI REGIONE AGRARIA

-  Montagna
-  Collina
-  Pianura

SEGNI CONVENZIONALI

-  Confine di provincia
-  " " comune
-  Strade statali
-  Ferrovie statali



AVVERTENZE

Nelle avvertenze che seguono sono illustrati i caratteri ai quali si riferiscono i dati riportati nel presente volume, allo scopo di assicurare una esatta interpretazione dei dati stessi.

Per una conoscenza più completa delle modalità tecniche seguite per l'esecuzione del censimento, vedasi il fascicolo dell'Istituto Centrale di Statistica « Disposizioni e istruzioni per il 1° Censimento generale dell'agricoltura, 15 aprile 1961 », Metodi e Norme, Numero speciale.

1. - **Riferimento dei dati** — I dati contenuti nel presente volume fanno riferimento alla data del 15 aprile 1961, ad eccezione dei dati concernenti le coltivazioni praticate (Tavv. 4 e 8), i quali si riferiscono invece alle superfici investite nelle diverse coltivazioni durante l'annata agraria 1960-61.

2. - **Circoscrizioni territoriali** — L'elaborazione dei dati è stata effettuata, nell'ambito della provincia, secondo le zone altimetriche e le regioni agrarie, quali risultano definite nel fascicolo dell'Istituto Centrale di Statistica « Circoscrizioni statistiche », Metodi e Norme, Serie C, n. 1.

Per quanto riguarda, in particolare, le regioni agrarie (Tav. 10), è da tener presente che esse risultano contraddistinte, nell'ambito della provincia, da un numero d'ordine progressivo, cui corrisponde la denominazione di ciascuna regione agraria.

Per la regione di Catanzaro le regioni agrarie sono le seguenti:

- Regione agraria 1 - Montagna di Savelli
- Regione agraria 2 - Montagna del Reventino
- Regione agraria 3 - Sila Piccola settentrionale
- Regione agraria 4 - Sila Piccola meridionale
- Regione agraria 5 - Montagna di Serra San Bruno
- Regione agraria 6 - Colline del Lipuda e del Vittravo
- Regione agraria 7 - Medio Neto
- Regione agraria 8 - Colline dell'Amato
- Regione agraria 9 - Colline dell'Ancinale
- Regione agraria 10 - Colline occidentali del Mesima
- Regione agraria 11 - Colline orientali del Mesima e dell'Angitola
- Regione agraria 12 - Colline litoranee di Cirò
- Regione agraria 13 - Colline litoranee di Capo Suvero
- Regione agraria 14 - Colline litoranee di Catanzaro
- Regione agraria 15 - Colline litoranee di Pizzo
- Regione agraria 16 - Colline litoranee del Poro
- Regione agraria 17 - Colline litoranee di Soverato
- Regione agraria 18 - Piana del Marchesato
- Regione agraria 19 - Piana di Sant'Eufemia

I comuni compresi in ciascuna zona altimetrica possono individuarsi dalla carta planimetrica riportata nel presente fascicolo. Inoltre, nell'elenco dei comuni riportato nel retro di detta carta planimetrica risulta indicato, a fianco di ciascun comune, il numero d'ordine della regione agraria di appartenenza del comune stesso.

3. - **Azienda** — Per azienda agricola, forestale o zootecnica s'intende, ai fini del censimento, l'unità tecnico-economica costituita da terreni, anche in appezzamenti non contigui, ed eventualmente da impianti ed attrezzature varie in cui si attua la produzione agraria, forestale o zootecnica ad opera di un conduttore, e cioè persona fisica, società o ente, che ne sopporta il rischio sia da solo (conduttore coltivatore o conduttore con salariati e/o compartecipanti), sia in associazione ad un mezzadro o colono parziario.

Fra le aziende agricole si intendono comprese anche le aziende zootecniche nelle quali l'allevamento del bestiame viene attuato senza utilizzazione di terreno agrario.

Hanno formato oggetto del censimento tutte le aziende agricole, forestali e zootecniche, di qualsiasi ampiezza e da chiunque condotte. Pertanto, nel numero delle aziende risultano comprese anche quelle di minima estensione, generalmente condotte da conduttori esplicanti anche attività non agricole (artigiani, operai, ecc.) e che non si è ritenuto opportuno di escludere dal censimento, non costituendo l'estensione, da sola, un criterio sufficiente per distinguere le aziende agrarie vere e proprie da quelle improprie.

Sono stati esclusi dal censimento, in quanto non costituenti aziende: i piccoli orti a carattere familiare, generalmente annessi alle abitazioni; i parchi e giardini ornamentali a chiunque appartenenti; i piccoli allevamenti a carattere familiare, costituiti da uno o pochi capi di bestiame (suini, capre, pollame, ecc.), salvo il caso in cui tali allevamenti facevano parte di un'azienda agricola.

4. - **Superficie** — I dati sulla superficie delle aziende si riferiscono alla superficie totale delle aziende stesse, comprendente sia l'area complessiva dei terreni destinati a colture erbacee o arboree, inclusi i boschi, sia l'area occupata da fabbricati, stagni, canali, ecc. situati entro il perimetro dei terreni che costituiscono la azienda.

I dati sulle superfici investite nelle diverse coltivazioni (Tavv. 4 e 8) sono indicati al lordo da tare.

Per quanto riguarda la Tav. 11 è da tener presente che i dati si riferiscono al complesso delle aziende censite in ciascun comune, e cioè alle aziende i cui terreni ricadevano tutti nel comune di censimento, nonché alle aziende i cui terreni ricadevano in comuni diversi, ma che avevano nel comune di censimento il centro aziendale o la maggior parte dei terreni. Pertanto la superficie censita con riferimento ad un singolo comune può risultare anche superiore alla superficie agraria e forestale del comune stesso.

5. - **Forma di conduzione** (rapporto tra impresa e lavoro) — Per forma di conduzione di un'azienda si intende il rapporto tra l'imprenditore (conduttore) e le forze di lavoro dell'azienda stessa. Ai fini del censimento, le forme di conduzione sono state raggruppate nel modo seguente:

— *conduzione diretta del coltivatore*, quando il conduttore presta egli stesso lavoro manuale nell'azienda, del cui capitale fondiario dispone a titolo di proprietà, di affitto, ecc. Il conduttore coltivatore diretto di regola impiega nell'azienda anche mano d'opera fornita da propri familiari, da garzoni ed, in particolari occorrenze, da braccianti od altri salariati.

Agli effetti del censimento si considerano a conduzione diretta del coltivatore anche le aziende nelle quali la porzione di lavoro prestata da mano d'opera salariata risulti prevalente rispetto a quella fornita dal conduttore e dai familiari coadiuvanti;

— *conduzione con salariati e/o compartecipanti*, quando il conduttore impiega per i lavori manuali dell'azienda mano d'opera fornita da salariati (salariati fissi, obbligati, braccianti e simili) e/o da compartecipanti, mentre la sua opera è rivolta alla direzione dell'azienda nei riguardi degli ordinamenti colturali e degli altri aspetti tecnico-organizzativi;

— *conduzione a colonia parziaria appoderata* (mezzadria), quando una persona od ente (concedente) affida un podere (di cui è proprietario, enfiteuta, affittuario, ecc.) ad un capo famiglia (famiglia colonica), il quale si impegna ad eseguire, con l'aiuto dei familiari, tutti i lavori che il podere richiede, sostenendo parte delle spese necessarie alla conduzione e dividendone i frutti col concedente in determinate porzioni;

— *altra forma di conduzione*, che comprende tutti gli altri tipi di rapporti di conduzione non classificabili tra quelli sopra elencati ed, in particolare, i rapporti di conduzione a colonia parziaria non appoderata o impropria.

6. - **Titolo di possesso dei terreni** (rapporto tra impresa e proprietà) — Il titolo di possesso dei terreni fa riferimento al titolo in base al quale il conduttore dispone dei terreni stessi; nel caso della colonia parziaria appoderata il titolo di possesso è riferito al concedente.

Tra i titoli di possesso sono stati posti in evidenza la proprietà (alla quale è stata assimilata l'enfiteusi) e l'affitto. Tra gli «altri titoli» risultano compresi: l'usufrutto, l'assegnazione di terreni da parte di un Ente di riforma o Consorzio o Università agraria o Ente simile, la colonia perpetua, il beneficio parrocchiale, l'uso gratuito, ecc.

7. - **Coltivazioni praticate** — Per «prati avvicendati ed erbai» si intendono le coltivazioni formate da una specie o da un miscuglio di specie erbacee destinate esclusivamente alla produzione del foraggio, che vengono praticate in avvicendamento o in rotazione con altre coltivazioni erbacee.

Per « prati permanenti e pascoli » si intendono i terreni saldi destinati esclusivamente e permanentemente alla produzione di foraggio e quindi, di norma, privi di piante legnose. Si intendono destinati a prato permanente o a pascolo anche i terreni sui quali siano presenti piante legnose a carattere sparso o come relitti di precedenti colture.

La vite è considerata in coltura specializzata quando viene coltivata su terreni utilizzati esclusivamente per detta coltivazione, oppure su terreni il cui suolo viene parzialmente utilizzato anche per coltivazioni erbacee aventi, generalmente, carattere accessorio o marginale. La vite è considerata in coltura specializzata anche quando è compresente sul terreno ad altra specie legnosa agraria e rappresenta la coltivazione predominante dal punto di vista della destinazione produttiva del terreno stesso.

La vite è considerata in coltura promiscua quando viene coltivata su terreni utilizzati contemporaneamente per coltivazioni erbacee non aventi carattere accessorio o marginale, oppure quando è compresente sul terreno ad altra specie legnosa agraria e non rappresenta la coltivazione predominante dal punto di vista della destinazione produttiva del terreno stesso.

Nelle Tavv. 4 e 8, con riferimento a ciascuna coltivazione, risulta riportata la superficie totale delle aziende che praticano tale coltivazione, nonché la superficie investita nella coltivazione stessa. Per la vite in coltura promiscua, invece, risulta indicata soltanto la superficie totale delle aziende in cui è presente tale coltivazione.

8. - **Bestiame** — I dati fanno riferimento al numero dei capi di bestiame delle specie e categorie considerate che, a prescindere dal titolo di possesso, alla data del censimento risultavano in dotazione di ciascuna azienda, anche se temporaneamente assenti per qualsiasi motivo (transumanza, pascolo, ecc.).


Per quanto riguarda la Tav. 9, i dati sui bovini sono riportati distintamente per il totale dei bovini e per il numero delle vacche da latte.

Ai fini del censimento, per vacca s'intende la bovina che ha già partorito o che, pur non avendo mai partorito, ha già fatto la terza mossa. Sono considerate vacche da latte quelle che, per razza ed attitudine, sono adibite esclusivamente alla produzione di latte, o che, comunque, danno una produzione di latte di norma eccedente la quantità occorrente per l'alimentazione del vitello durante il periodo dell'alimentazione lattea di questo.

Per quanto concerne gli ovini e caprini (Tavv. 5 e 9), è da ritenere che i dati dichiarati nei questionari di azienda siano inferiori alla loro effettiva consistenza.

Avvertenze particolari — Il numero delle aziende riportato nelle Tavv. 1, 5, 9, 10, 11 fa riferimento a tutte le aziende agricole, forestali e zootecniche esistenti nella provincia. Nelle Tavv. 2, 3, 4, 6, 7, 8 non sono comprese, per la natura dei caratteri considerati, le aziende senza terreno agrario.

Per quanto concerne, inoltre, le Tavv. 4 e 8, è da tener presente che, con riferimento alle coltivazioni indicate, le aziende e la relativa superficie totale risultano ripetute tante volte quante sono le coltivazioni da esse praticate. Così, ad esempio, se un'azienda pratica la coltivazione del frumento e della vite in coltura specializzata, tale azienda e la relativa superficie totale risulta ripetuta sia tra le aziende che praticano la coltivazione del frumento, sia tra le aziende che praticano la coltivazione della vite in coltura specializzata.



TAVOLE INTRODUTTIVE

TAV. 1 — Aziende per forma di conduzione e classe di superficie

Superficie in ettari

CLASSI DI SUPERFICIE DELLE AZIENDE <i>Ettari</i>	CONDUZIONE DIRETTA DEL COLTIVATORE		CONDUZIONE CON SALARIATI E/O COMPARTICIPANTI		CONDUZIONE A COLONIA PARZIARIA APPODERATA		ALTRA FORMA DI CONDUZIONE		T O T A L E	
	Aziende	Superficie	Aziende	Superficie	Aziende	Superficie	Aziende	Superficie	Aziende	Superficie
Senza terreno agrario	175	—	1	—	—	—	—	—	176	—
fino a 0,10	2.215	157,95	179	13,44	—	—	29	2,46	2.423	173,85
0,11 - 0,20	4.606	745,01	411	66,86	—	—	111	17,88	5.128	829,75
0,21 - 0,30	3.435	891,05	385	100,01	—	—	120	31,59	3.940	1.022,65
0,31 - 0,40	5.281	1.832,15	481	167,98	—	—	180	62,41	5.942	2.062,54
0,41 - 0,50	3.759	1.767,54	361	169,25	—	—	115	53,72	4.235	1.990,51
0,51 - 0,75	7.320	4.672,86	758	482,19	—	—	332	211,71	8.410	5.366,76
0,76 - 1,00	7.687	7.078,48	729	660,48	—	—	332	303,22	8.748	8.042,18
1,01 - 1,50	8.974	11.491,35	1.261	1.606,29	1	1,33	166	214,63	10.402	13.313,60
1,51 - 2,00	8.286	14.877,96	1.154	2.056,74	7	13,29	175	316,24	9.622	17.264,23
2,01 - 2,50	5.113	11.691,73	640	1.457,09	4	9,54	108	246,49	5.865	13.404,85
2,51 - 3,00	5.297	14.800,17	626	1.749,73	12	34,74	131	364,32	6.066	16.948,96
3,01 - 3,50	3.089	10.147,30	354	1.167,98	8	26,50	78	255,98	3.529	11.597,76
3,51 - 4,00	3.322	12.643,70	392	1.493,20	21	80,68	93	355,37	3.828	14.572,95
4,01 - 4,50	2.118	9.061,66	238	1.018,85	7	29,88	46	197,44	2.409	10.307,87
4,51 - 5,00	2.449	11.762,67	263	1.268,74	12	58,54	63	303,70	2.787	13.393,65
5,01 - 7,50	6.707	41.103,29	764	4.724,97	34	213,52	166	1.032,99	7.671	47.074,77
7,51 - 10,00	2.998	25.920,48	506	4.443,80	34	302,51	100	894,42	3.638	31.561,21
10,01 - 12,50	1.308	14.563,02	277	3.114,87	16	184,51	58	650,89	1.659	18.513,29
12,51 - 15,00	777	10.679,29	252	3.503,68	13	185,14	54	740,92	1.096	15.109,03
15,01 - 20,00	755	12.977,89	343	6.011,63	26	463,12	58	1.008,67	1.182	20.461,31
20,01 - 25,00	298	6.703,77	236	5.312,58	10	229,41	27	597,69	571	12.843,45
25,01 - 30,00	180	4.965,28	160	4.444,48	9	248,39	14	389,90	363	10.048,05
30,01 - 40,00	197	6.826,47	211	7.376,81	9	310,20	16	550,31	433	15.063,79
40,01 - 50,00	114	5.162,11	139	6.259,32	3	129,05	15	666,06	271	12.216,54
50,01 - 75,00	93	5.632,87	231	14.134,97	5	293,81	9	543,00	338	20.604,65
75,01 - 100,00	45	3.927,49	139	12.060,87	3	260,61	3	236,80	190	16.485,77
100,01 - 150,00	37	4.563,35	154	19.061,85	3	392,95	3	376,12	197	24.394,27
150,01 - 200,00	12	2.086,61	69	12.086,81	—	—	1	165,87	82	14.339,29
200,01 - 250,00	2	432,41	56	12.447,91	—	—	2	436,66	60	13.316,98
250,01 - 500,00	6	1.974,88	100	34.437,04	—	—	1	321,96	107	36.733,88
500,01 - 1.000,00	—	—	43	28.690,28	—	—	—	—	43	28.690,28
1.000,01 - 2.500,00	—	—	14	19.142,80	—	—	—	—	14	19.142,80
oltre 2.500	—	—	2	7.981,69	—	—	—	—	2	7.981,69
TOTALE	86.655	261.140,79	11.029	218.715,23	237	3.467,72	2.606	11.549,42	101.427	494.873,16

TAV. 2 — Aziende per titolo di possesso dei terreni

Superficie in ettari

FORME DI CONDUZIONE ZONE ALTIMETRICHE	T O T A L E				SOLO PROPRIETÀ		SOLO AFFITTO		PARTE IN PROPRIETÀ E PARTE IN AFFITTO				
	Aziende	Superficie			Aziende	Superficie	Aziende	Superficie	Aziende	Superficie			
		proprietà	affitto	altri titoli						Totale	proprietà	affitto	Totale
CONDUZIONE DIRETTA DEL COLTIVATORE	38.430	141.859,79	82.229,29	56.852,81	261.140,79	55.597	115.968,08	8.309	27.990,13	8.823	19.001,20	25.059,60	44.140,61
Montagna	18.120	44.334,19	6.664,14	6.530,50	57.523,83	15.007	41.030,32	527	3.179,81	698	1.830,04	2.834,84	4.664,88
Collina	58.655	89.827,25	46.833,78	22.987,59	159.648,62	36.878	69.304,34	7.063	21.759,05	7.915	16.239,59	20.649,35	36.888,94
Pianura	9.705	7.797,34	8.731,28	27.434,72	43.963,34	3.712	5.633,42	719	3.051,27	210	1.022,35	1.572,44	2.594,79
CONDUZIONE CON SALARIATI E/O COMPARTICIPANTI	11.028	201.755,69	12.262,33	4.697,21	218.715,23	11.019	192.972,08	205	8.646,09	221	5.589,58	3.566,95	9.156,53
Montagna	2.324	68.974,41	2.699,77	663,98	72.338,16	2.181	67.687,58	28	2.225,08	22	452,21	474,69	926,90
Collina	9.130	115.515,96	5.609,83	3.100,73	124.226,52	8.457	110.987,76	148	3.943,81	174	2.899,01	1.649,86	4.548,87
Pianura	474	17.265,32	3.952,73	932,50	22.150,55	381	14.296,74	29	2.477,20	25	2.238,36	1.442,40	3.680,76
CONDUZIONE A COLONIA PAR- ZIARIA APPODERATA	237	3.383,41	70,75	13,56	3.467,72	237	3.327,90	3	31,64	6	129,23	39,11	168,34
Montagna	101	1.956,55	37,88	4,34	1.998,97	95	1.842,01	1	9,31	3	108,88	28,57	137,45
Collina	124	1.152,90	32,87	9,02	1.194,79	116	1.111,93	2	22,33	3	20,35	10,54	30,89
Pianura	12	273,96	—	—	273,96	12	273,96	—	—	—	—	—	—
ALTRA FORMA DI CONDUZIONE	2.606	11.035,31	224,11	250,00	11.549,42	2.433	10.750,14	36	117,22	30	165,19	93,48	258,67
Montagna	84	4.356,85	106,93	161,94	4.625,72	760	4.207,74	7	26,49	23	60,33	67,44	128,27
Collina	1.595	5.632,73	89,35	109,96	5.832,04	1.515	5.530,81	26	73,90	6	81,36	15,04	96,40
Pianura	170	1.045,73	27,83	18,10	1.091,66	158	1.011,59	3	16,83	1	23,00	11,00	34,00
TOTALE	101.251	358.133,19	74.786,39	61.955,58	494.873,16	69.272	322.918,16	8.553	36.785,08	9.080	24.975,98	28.756,17	53.732,15
MONTAGNA	21.386	119.622,00	9.508,72	7.360,96	136.491,68	18.043	114.767,61	563	5.440,69	746	2.451,96	3.405,54	5.857,50
COLLINA	69.504	212.128,84	52.565,83	26.207,30	290.901,97	46.966	186.934,84	7.239	25.799,09	8.098	19.240,31	22.324,79	41.565,10
PIANURA	10.361	26.382,35	12.711,84	28.385,32	67.479,51	4.263	21.215,71	751	5.545,30	236	3.283,71	3.025,84	6.309,55

TAV. 3 — Aziende per frammentazione in corpi di terreno

Superficie in ettari

FORME DI CONDUZIONE ZONE ALTIMETRICHE	AZIENDE COSTITuite DA UN UNICO CORPO		AZIENDE I CUI TERRENI SONO FRAMMENTATI IN CORPI													
			2		3		4		5		6		7		8	
	Aziende	Superficie	Aziende	Superficie	Aziende	Superficie	Aziende	Superficie	Aziende	Superficie	Aziende	Superficie	Aziende	Superficie	Aziende	Superficie
CONDUZIONE DIRETTA DEL COLTIVATORE	42.200	92.228,01	19.852	61.383,81	10.940	41.676,67	5.878	24.950,28	3.261	16.083,87	1.813	9.415,55	911	5.257,58	641	3.711,81
Montagna	8.611	19.284,34	4.160	13.086,21	2.362	9.812,05	1.238	5.620,66	662	3.220,45	418	2.264,58	203	1.227,67	148	636,65
Collina	27.391	50.066,29	13.376	35.205,93	7.888	27.408,79	4.364	17.295,34	2.475	12.078,62	1.342	6.750,57	685	3.872,24	481	2.990,52
Pianura	6.198	22.877,38	2.316	13.091,67	690	4.455,83	276	2.034,28	124	784,80	53	400,40	23	157,67	12	84,64
CONDUZIONE CON SALARIATI E/O COMPARTICIPANTI	5.183	60.324,53	2.647	42.727,67	1.648	30.435,52	940	26.014,00	554	14.895,14	327	7.231,06	201	6.186,90	128	6.939,96
Montagna	1.016	19.969,11	566	18.910,99	327	7.827,21	173	10.697,17	99	5.627,22	57	2.051,53	28	670,02	19	2.410,10
Collina	3.881	32.850,48	1.972	18.952,46	1.276	18.500,89	752	12.547,46	451	8.677,18	268	5.086,53	168	4.900,42	105	3.356,00
Pianura	286	7.504,94	109	4.864,22	45	4.107,42	15	2.769,37	4	590,74	2	93,00	5	616,46	4	1.173,86
CONDUZIONE A COLONIA PARZIARIA APPODERATA	160	2.186,47	36	495,14	19	438,06	10	145,23	7	78,77	2	85,57	1	16,48	2	22,00
Montagna	59	1.072,66	16	344,30	11	350,21	7	116,57	5	66,82	1	15,93	1	16,48	1	16,00
Collina	89	839,85	20	150,84	8	87,85	3	28,66	2	11,95	1	69,64	—	—	1	6,00
Pianura	12	273,96	—	—	—	—	—	—	—	—	—	—	—	—	—	—
ALTRA FORMA DI CONDUZIONE	1.484	4.091,17	559	2.489,36	261	1.932,62	131	1.134,40	61	746,27	36	299,53	15	127,66	19	223,21
Montagna	344	1.212,91	201	929,70	115	833,58	66	594,74	33	285,58	21	185,43	11	54,56	16	166,91
Collina	1.023	2.326,35	329	1.441,95	131	917,94	59	467,45	26	304,55	15	114,10	4	73,10	3	56,30
Pianura	117	551,91	29	117,71	15	181,10	6	72,21	2	156,14	—	—	—	—	—	—
TOTALE	49.027	158.830,18	23.094	107.095,98	12.868	74.482,87	6.959	52.243,91	3.883	31.804,05	2.178	17.031,71	1.128	11.588,62	790	10.896,98
MONTAGNA	10.030	41.539,02	4.943	33.271,20	2.815	18.823,05	1.484	17.029,14	799	9.200,07	497	4.517,47	243	1.968,73	184	3.229,66
COLLINA	32.384	86.082,97	15.697	55.751,18	9.303	46.915,47	5.178	30.338,91	2.954	21.072,30	1.626	12.020,84	857	8.845,76	590	6.408,82
PIANURA	6.613	31.208,19	2.454	18.073,60	750	8.744,35	297	4.875,86	130	1.531,68	55	493,40	28	774,13	16	1.258,50

AZIENDE I CUI TERRENI SONO FRAMMENTATI IN CORPI

FORME DI CONDUZIONE ZONE ALTIMETRICHE	9		10		11 - 15			16 - 20			21 - 50			oltre 50		
	Aziende	Superficie	Aziende	Superficie	Aziende	Corpi	Superficie	Aziende	Corpi	Superficie	Aziende	Corpi	Superficie	Aziende	Corpi	Superficie
CONDUZIONE DIRETTA DEL COLTIVATORE	295	1.602,36	287	1.776,09	317	3.954	2.440,04	39	699	327,64	46	1.298	287,08	—	—	—
Montagna	61	381,66	98	572,49	112	1.431	1.057,31	21	382	161,80	26	743	202,96	—	—	—
Collina	231	1.203,97	184	1.163,40	203	2.499	1.378,15	18	317	165,84	17	463	68,96	—	—	—
Pianura	3	16,73	5	40,20	2	24	4,58	—	—	—	3	92	15,16	—	—	—
CONDUZIONE CON SALARIATI E/O COMPARTICIPANTI	70	1.773,92	63	2.560,36	107	1.350	6.371,19	25	455	3.292,55	29	931	8.744,64	6	500	1.217,79
Montagna	10	753,39	8	245,95	12	144	1.160,84	3	56	163,45	5	167	1.826,11	1	68	25,07
Collina	59	906,90	53	2.298,02	94	1.193	4.909,83	22	399	3.129,10	24	764	6.918,53	5	432	1.192,72
Pianura	1	113,63	2	16,39	1	13	300,52	—	—	—	—	—	—	—	—	—
CONDUZIONE A COLONIA PARZIARIA APPODERATA	—	—	—	—	—	—	—	—	—	—	—	—	—	—	—	—
Montagna	—	—	—	—	—	—	—	—	—	—	—	—	—	—	—	—
Collina	—	—	—	—	—	—	—	—	—	—	—	—	—	—	—	—
Pianura	—	—	—	—	—	—	—	—	—	—	—	—	—	—	—	—
ALTRA FORMA DI CONDUZIONE	4	37,58	13	269,18	16	212	96,33	3	52	52,96	4	112	49,15	—	—	—
Montagna	3	34,67	10	169,69	15	200	73,96	2	34	34,84	4	112	49,15	—	—	—
Collina	1	2,91	2	86,90	1	12	22,37	1	18	18,12	—	—	—	—	—	—
Pianura	—	—	1	12,59	—	—	—	—	—	—	—	—	—	—	—	—
TOTALE	369	3.413,86	363	4.605,63	440	5.516	8.907,56	67	1.206	3.673,15	79	2.341	9.080,87	6	500	1.217,79
MONTAGNA	74	1.169,72	116	988,13	139	1.775	2.292,11	26	472	360,09	35	1.022	2.078,22	1	68	25,07
COLLINA	291	2.113,78	239	3.548,32	298	3.704	6.310,35	41	734	3.313,06	41	1.227	6.987,49	5	432	1.192,72
PIANURA	4	130,36	8	69,18	3	37	305,10	—	—	—	3	92	15,16	—	—	—

TAV. 4 — Aziende secondo alcune coltivazioni praticate (a)

Superficie in ettari


FORME DI CONDUZIONE ZONE ALTIMETRICHE	AZIENDE CHE PRATICANO LA COLTIVAZIONE DI													
	Frumento			Foraggiere						Vite				
	Aziende	Superficie		Prati avvicinati ed erbai			Prati permanenti e pascoli			Coltura specializzata (vigneto)		Coltura promiscua		
		totale delle aziende	a frumento	Aziende	Superficie totale delle aziende	a prati avvicinati ed erbai	Aziende	Superficie totale delle aziende	a prati permanenti e pascoli	Aziende	Superficie totale delle aziende	a vigneto	Aziende	Superficie totale delle aziende
CONDUZIONE DIRETTA DEL COLTIVATORE	51.751	206.650,85	66.687,88	18.304	74.929,77	17.715,18	25.807	126.931,71	48.825,05	25.021	90.568,82	13.640,31	2.800	9.108,57
Montagna	7.867	37.211,98	7.372,64	616	5.065,38	413,74	5.666	31.405,80	13.949,53	3.329	12.964,31	1.251,99	211	691,02
Collina	37.427	130.121,90	42.581,16	16.522	61.344,51	16.124,88	18.144	77.750,86	28.215,73	17.380	59.125,63	10.134,72	2.431	7.946,85
Pianura	6.457	39.316,97	16.734,08	1.166	8.519,88	1.176,56	1.997	17.775,05	6.659,79	4.312	18.478,88	2.253,60	158	470,70
CONDUZIONE CON SALARIATI E/O COMPARTICIPANTI	4.548	105.216,28	18.300,91	1.761	54.692,09	6.503,49	4.173	138.370,67	46.616,56	3.742	57.565,07	5.220,64	370	5.002,52
Montagna	700	21.378,58	2.806,49	117	7.281,81	557,65	858	40.226,80	13.879,14	496	8.568,19	416,54	33	465,98
Collina	3.585	64.842,39	10.991,68	1.530	32.975,19	3.870,57	3.179	80.137,17	26.134,77	3.057	41.090,55	4.178,90	320	4.504,92
Pianura	263	18.995,31	4.502,74	114	14.435,09	2.075,27	136	18.006,70	6.602,65	189	7.906,33	625,20	17	31,62
CONDUZIONE A COLONIA PARZIARIA APPODERATA	219	3.297,28	493,85	107	1.711,62	167,40	148	2.759,19	1.137,30	71	766,32	64,30	7	70,58
Montagna	95	1.938,90	172,81	27	747,82	42,21	74	1.726,41	793,27	21	287,23	11,68	1	18,23
Collina	115	1.100,08	223,74	77	808,80	109,19	69	842,78	229,43	45	428,38	44,54	5	49,05
Pianura	9	258,30	97,30	3	155,00	16,00	5	190,00	114,60	5	50,71	8,08	1	3,30
ALTRA FORMA DI CONDUZIONE	1.613	9.453,72	1.958,54	444	3.535,07	534,41	710	6.559,39	1.645,02	729	4.269,72	585,58	85	569,58
Montagna	579	4.217,47	641,89	51	587,60	78,61	269	2.597,99	539,54	152	1.500,90	104,00	22	118,58
Collina	968	4.561,31	1.161,68	375	2.602,73	408,98	412	3.472,72	974,92	494	2.105,07	325,84	53	359,76
Pianura	66	674,94	154,97	18	344,74	46,82	29	488,68	130,56	83	603,75	155,74	10	91,24
TOTALE	58.131	324.618,13	87.441,18	20.616	134.868,55	24.920,48	30.838	274.620,96	98.223,93	29.563	153.169,93	19.510,83	3.262	14.751,25
MONTAGNA	9.241	64.746,93	10.993,83	811	13.682,61	1.092,21	6.867	75.957,00	29.161,48	3.998	23.320,63	1.784,21	267	1.293,81
COLLINA	42.095	200.625,68	54.958,26	18.504	97.731,23	20.513,62	21.804	162.203,53	55.554,85	20.976	102.749,63	14.684,00	2.809	12.860,58
PIANURA	6.795	59.245,52	21.489,09	1.301	23.454,71	3.314,65	2.167	36.460,43	13.507,60	4.589	27.099,67	3.042,62	186	596,86

(a) Cfr. Avvertenze particolari.

TAV. 5 — Aziende per dotazione di bestiame

Superficie in ettari

FORME DI CONDUZIONE ZONE ALTIMETRICHE	AZIENDE CON BESTIAME							AZIENDE SENZA BESTIAME		TOTALE	
	Aziende		Capi					Numero	Superficie	Aziende	Superficie
	Numero	Superficie	Bovini	Bufalini	Ovini e caprini	Suini	Equini				
CONDUZIONE DIRETTA DEL COLTIVATORE	43.943	188.227,35	39.033	—	94.627	36.895	25.113	42.712	72.913,44	86.655	261.140,79
Montagna	8.112	38.608,85	4.120	—	27.990	8.915	4.579	10.019	18.919,98	18.131	57.528,83
Collina	30.897	117.997,01	30.867	—	52.311	25.256	16.532	27.851	41.651,61	58.748	159.648,62
Pianura	4.934	31.621,49	4.046	—	14.326	2.724	4.002	4.842	12.341,85	9.776	43.963,34
CONDUZIONE CON SALARIATI E/O COMPARTICIPANTI	2.774	92.777,24	11.764	—	43.690	4.714	1.180	9.155	125.937,99	11.929	218.715,23
Montagna	462	19.171,23	1.545	—	8.324	842	223	1.862	53.166,93	2.324	72.338,16
Collina	2.154	55.844,88	7.658	—	23.819	3.254	794	6.977	68.381,64	9.131	124.226,52
Pianura	158	17.761,13	2.561	—	11.547	618	163	316	4.389,42	474	22.150,55
CONDUZIONE A COLONIA PARZIARIA APPODERATA	222	3.334,82	670	—	3.005	423	85	15	132,90	237	3.467,72
Montagna	94	1.950,77	248	—	2.238	286	49	7	48,20	101	1.998,97
Collina	119	1.166,17	362	—	567	134	30	5	28,62	124	1.194,79
Pianura	9	217,88	60	—	200	3	6	3	56,08	12	273,96
ALTRA FORMA DI CONDUZIONE	921	7.952,60	1.661	—	3.441	1.203	200	1.685	3.596,82	2.606	11.549,42
Montagna	346	3.530,04	553	—	1.760	619	87	495	1.095,68	841	4.625,72
Collina	525	3.738,90	978	—	1.047	526	95	1.070	2.093,14	1.595	5.832,04
Pianura	50	683,66	130	—	634	58	18	120	408,00	170	1.091,66
TOTALE	47.860	292.292,01	53.128	—	144.763	43.235	26.578	53.567	202.581,15	101.427	494.873,16
MONTAGNA	9.014	63.260,89	6.466	—	40.312	10.662	4.938	12.383	73.230,79	21.397	136.491,68
COLLINA	33.695	178.746,96	39.865	—	77.744	29.170	17.451	35.903	112.155,01	69.598	290.901,97
PIANURA	5.151	50.284,16	6.797	—	26.707	3.403	4.189	5.281	17.195,35	10.432	67.479,51



TAVOLE ANALITICHE



TAV. 6 — Aziende per classe di superficie e titolo di possesso dei terreni

Superficie in ettari

A - TOTALE

CLASSI DI SUPERFICIE DELLE AZIENDE Ettari	SOLO PROPRIETÀ		SOLO AFFITTO		SOLO ALTRI TITOLI		PARTE IN PROPRIETÀ E PARTE IN AFFITTO				PARTE IN PROPRIETÀ E PARTE AD ALTRI TITOLI			
	Aziende	Superficie	Aziende	Superficie	Aziende	Superficie	Aziende	Superficie			Aziende	Superficie		
								proprietà	affitto	Totale		proprietà	altri titoli	Totale
Fino a 0,10	2.248	160,78	123	8,98	48	3,79	3	0,11	0,09	0,20	1	0,08	0,02	0,10
0,11 - 0,20	4.739	765,20	250	41,50	102	16,79	24	2,08	1,90	3,98	12	1,12	0,96	2,08
0,21 - 0,30	3.615	935,81	185	49,76	74	19,39	46	5,98	6,41	12,39	19	2,01	2,99	5,00
0,31 - 0,40	5.258	1.826,84	487	166,32	91	31,87	72	11,60	14,02	25,62	33	6,02	5,54	11,56
0,41 - 0,50	3.694	1.731,99	320	154,50	64	30,13	124	25,37	33,19	58,56	32	7,76	7,13	14,89
0,51 - 0,75	7.084	4.507,00	721	470,41	197	126,99	293	90,04	98,24	188,28	113	33,74	39,14	72,88
0,76 - 1,00	6.875	6.285,30	916	872,68	404	381,85	391	163,35	193,36	356,71	144	61,98	66,92	128,90
1,01 - 1,50	7.767	9.928,35	927	1.218,06	611	761,02	814	464,73	581,48	1.046,21	249	143,96	172,29	316,25
1,51 - 2,00	6.523	11.652,36	1.134	2.075,83	606	1.092,36	988	828,39	944,52	1.772,91	300	248,14	294,66	542,80
2,01 - 2,50	3.649	8.297,99	544	1.251,73	541	1.239,93	796	862,45	964,03	1.826,48	251	251,47	342,29	593,76
2,51 - 3,00	3.528	9.858,21	654	1.838,97	613	1.713,12	905	1.244,53	1.277,48	2.522,01	249	280,99	410,83	691,82
3,01 - 3,50	1.795	5.890,10	327	1.085,97	462	1.517,37	584	859,84	1.058,74	1.918,58	214	249,24	455,02	704,26
3,51 - 4,00	1.859	7.088,60	350	1.344,48	576	2.181,95	649	1.164,06	1.305,70	2.469,76	229	272,34	592,13	864,47
4,01 - 4,50	1.088	4.658,68	187	802,34	362	1.542,79	392	774,82	901,31	1.676,13	203	285,97	586,77	872,74
4,51 - 5,00	1.165	5.617,50	258	1.250,02	496	2.376,08	453	1.000,68	1.167,66	2.168,34	211	332,39	675,84	1.008,23
5,01 - 7,50	2.892	17.728,37	493	3.038,41	1.751	10.657,27	1.198	3.281,93	4.073,81	7.355,74	541	906,66	2.422,06	3.328,72
7,51 - 10,00	1.535	13.403,17	208	1.835,96	651	5.554,30	513	2.050,68	2.374,16	4.424,84	282	696,65	1.751,14	2.447,79
10,01 - 12,50	768	8.606,45	92	1.035,09	235	2.589,15	263	1.394,57	1.526,73	2.921,30	125	390,37	1.012,21	1.402,58
12,51 - 15,00	591	8.189,04	88	1.230,23	121	1.645,97	139	850,13	1.045,93	1.896,06	65	361,19	528,32	889,51
15,01 - 20,00	697	12.160,58	77	1.341,30	88	1.473,39	152	1.160,68	1.464,90	2.625,58	69	392,85	777,51	1.170,36
20,01 - 25,00	379	8.536,36	34	783,94	20	445,09	67	699,95	792,29	1.492,24	21	197,64	274,71	472,35
25,01 - 30,00	239	6.642,74	32	898,80	11	298,63	38	416,88	616,63	1.033,51	13	167,79	191,42	359,21
30,01 - 40,00	302	10.519,90	26	946,52	7	240,09	60	786,41	1.295,79	2.082,20	9	138,76	163,49	302,25
40,01 - 50,00	183	8.211,30	31	1.445,14	7	298,19	7	396,60	592,17	988,77	4	90,39	93,29	183,68
50,01 - 75,00	253	15.423,81	29	1.772,68	4	231,71	31	801,10	1.108,15	1.909,25	7	229,02	224,07	453,09
75,01 - 100,00	141	12.113,63	20	1.819,71	1	99,60	22	1.006,97	949,13	1.956,10	1	18,30	67,31	85,61
100,01 - 150,00	151	18.674,89	19	2.346,39	2	244,72	21	1.064,85	1.623,76	2.688,61	1	77,06	38,53	115,59
150,01 - 200,00	64	11.246,87	7	1.150,15	2	367,58	2	296,99	774,00	1.070,99	1	153,50	37,20	190,70
200,01 - 250,00	54	11.972,07	3	680,12	—	—	2	274,95	168,12	443,07	1	7,40	214,32	221,72
250,01 - 500,00	84	29.097,55	11	3.829,09	—	—	9	1.548,26	1.208,47	2.756,73	2	151,10	646,50	797,60
500,01 - 1.000,00	36	24.062,23	—	—	—	—	3	1.447,00	594,00	2.041,00	3	1.307,88	530,17	1.838,05
1.000,01 - 2.500,00	14	19.142,80	—	—	—	—	—	—	—	—	—	—	—	—
oltre 2.500	2	7.981,69	—	—	—	—	—	—	—	—	—	—	—	—
TOTALE	69.272	322.918,16	8.553	36.785,08	8.147	37.181,12	9.080	24.975,98	28.756,17	53.732,15	3.405	7.463,77	12.624,78	20.088,55

	PARTE IN AFFITTO E PARTE AD ALTRI TITOLI				PARTE IN PROPRIETÀ, PARTE IN AFFITTO E PARTE AD ALTRI TITOLI					T O T A L E				
	Aziende	Superficie			Aziende	Superficie				Aziende	Superficie			
		affitto	altri titoli	Totale		proprietà	affitto	altri titoli	Totale		proprietà	affitto	altri titoli	Totale
Fino a 0,10	—	—	—	—	—	—	—	—	2.423	160,97	9,07	3,81	173,85	
0,11 - 0,20	1	0,04	0,16	0,20	—	—	—	—	5.128	768,40	43,44	17,91	829,75	
0,21 - 0,30	—	—	—	—	1	0,04	0,18	0,08	0,30	3.940	943,84	56,35	22,46	1.022,65
0,31 - 0,40	1	0,25	0,08	0,33	—	—	—	—	5.942	1.844,46	180,59	37,49	2.062,54	
0,41 - 0,50	1	0,15	0,29	0,44	—	—	—	—	4.235	1.765,12	187,84	37,55	1.990,51	
0,51 - 0,75	1	0,39	0,13	0,52	1	0,04	0,16	0,48	0,68	8.410	4.630,82	569,20	166,74	5.366,76
0,76 - 1,00	13	4,80	7,47	12,27	5	2,22	0,94	1,31	4,47	8.748	6.512,85	1.071,78	457,55	8.042,18
1,01 - 1,50	18	11,03	11,82	22,85	16	6,97	7,56	6,33	20,86	10.402	10.544,01	1.818,13	951,46	13.313,60
1,51 - 2,00	43	31,66	46,66	78,32	28	12,97	15,11	21,57	49,65	9.622	12.741,86	3.067,12	1.455,25	17.264,23
2,01 - 2,50	51	41,44	76,54	117,98	33	23,73	19,86	33,39	76,98	5.865	9.435,64	2.277,06	1.692,15	13.404,85
2,51 - 3,00	81	74,91	150,19	225,10	36	20,61	28,47	50,65	99,73	6.066	11.404,34	3.219,83	2.324,79	16.948,96
3,01 - 3,50	80	73,72	187,81	261,53	67	50,52	65,73	103,70	219,95	3.529	7.049,70	2.284,16	2.263,90	12.597,76
3,51 - 4,00	88	113,41	217,83	331,24	77	68,88	83,58	139,99	292,45	3.828	8.593,88	2.847,17	3.131,90	14.572,95
4,01 - 4,50	107	123,63	333,95	457,58	70	60,10	83,39	154,12	297,61	2.409	5.779,57	1.910,67	2.617,63	10.307,87
4,51 - 5,00	115	148,88	399,72	548,60	89	97,26	115,32	212,30	424,88	2.787	7.047,83	2.681,88	3.663,94	13.393,65
5,01 - 7,50	478	873,49	2.099,16	2.972,65	318	425,02	559,89	1.008,70	1.993,61	7.671	22.341,98	8.545,60	16.187,19	47.074,77
7,51 - 10,00	248	710,28	1.436,81	2.147,09	201	390,44	509,26	848,36	1.748,06	3.638	16.540,94	5.429,66	9.590,61	31.561,21
10,01 - 12,50	99	350,58	750,72	1.101,30	77	179,42	286,86	391,14	857,42	1.659	10.570,81	3.199,26	4.743,22	18.513,29
12,51 - 15,00	58	256,18	533,95	790,13	34	87,90	147,26	232,93	468,09	1.096	9.488,26	2.679,60	2.941,17	15.109,03
15,01 - 20,00	52	369,71	508,05	877,76	47	234,99	289,79	287,56	812,34	1.182	13.949,10	3.465,70	3.046,51	20.461,31
20,01 - 25,00	24	238,54	298,09	536,63	26	93,66	225,20	257,98	576,84	571	9.527,61	2.039,97	1.275,87	12.843,45
25,01 - 30,00	17	273,47	182,68	456,15	13	70,35	160,40	128,26	359,01	363	7.297,76	1.949,30	800,99	10.048,05
30,01 - 40,00	12	244,47	155,88	400,35	17	96,97	310,45	165,06	572,48	433	11.542,04	2.797,23	724,52	15.063,79
40,01 - 50,00	12	450,76	81,85	532,61	12	88,98	331,55	136,32	556,85	271	8.787,27	2.819,62	609,65	12.216,54
50,01 - 75,00	8	363,96	112,22	476,18	6	64,74	218,46	54,73	337,93	338	16.518,67	3.463,25	622,73	20.604,65
75,01 - 100,00	4	270,20	65,36	335,56	1	2,00	37,98	35,58	75,56	190	10.140,90	3.077,02	267,85	16.485,77
100,01 - 150,00	—	—	—	—	3	9,09	289,79	25,19	324,07	197	19.825,89	4.259,94	308,44	24.394,27
150,01 - 200,00	1	155,00	5,00	160,00	1	114,00	1,00	38,00	153,00	82	11.811,36	2.080,15	447,78	14.339,29
200,01 - 250,00	—	—	—	—	—	—	—	—	—	60	12.254,42	848,24	214,32	13.

Segue TAV. 6 — Aziende per classe di superficie e titolo di possesso dei terreni

Superficie in ettari

B - PER FORMA DI CONDUZIONE

CLASSI DI SUPERFICIE DELLE AZIENDE Ettari	T O T A L E				S O L O P R O P R I E T À		S O L O A F F I T T O		P A R T E I N P R O P R I E T À E P A R T E I N A F F I T T O				
	Aziende	Superficie			Aziende	Superficie	Aziende	Superficie	Aziende	Superficie			
		proprietà	affitto	altri titoli						Totale	proprietà	affitto	Totale
CONDUZIONE DIRETTA DEL COLTIVATORE													
Fino a 0,10	2.215	145,37	8,87	3,71	157,95	2.044	145,22	121	8,82	2	0,07	0,05	0,12
0,11 - 0,20	4.606	686,03	43,30	15,68	745,01	4.232	683,03	249	41,36	24	2,08	1,90	3,98
0,21 - 0,30	3.435	815,22	55,55	20,28	891,05	3.122	807,55	183	49,18	44	5,62	6,19	11,81
0,31 - 0,40	5.281	1.623,42	176,96	31,77	1.832,15	4.626	1.606,51	477	162,97	70	11,10	13,74	24,84
0,41 - 0,50	3.759	1.546,63	186,92	33,99	1.767,54	3.229	1.514,11	318	153,58	124	25,37	33,19	58,56
0,51 - 0,75	7.320	3.963,22	558,65	150,99	4.672,86	6.048	3.847,81	709	462,40	281	84,70	95,70	180,40
0,76 - 1,00	7.687	5.594,58	1.055,00	428,90	7.078,48	5.878	5.379,71	901	858,85	386	161,14	190,82	351,96
1,01 - 1,50	8.974	8.809,90	1.788,38	893,07	11.491,35	6.423	6.213,79	910	1.196,41	799	453,88	573,38	1.027,26
1,51 - 2,00	8.286	10.484,29	3.022,85	1.370,82	14.877,96	5.288	9.446,64	1.115	2.041,71	972	810,33	934,37	1.744,70
2,01 - 2,50	5.113	7.814,65	2.248,50	1.628,58	11.691,73	2.952	6.709,75	537	1.236,27	783	844,70	951,26	1.795,96
2,51 - 3,00	5.297	9.403,01	3.167,50	2.229,66	14.800,17	2.829	7.907,16	644	1.809,68	890	1.222,70	1.257,26	2.479,96
3,01 - 3,50	3.089	5.682,30	2.242,75	2.222,25	10.147,30	1.390	4.554,98	320	1.062,50	575	847,00	1.042,33	1.889,33
3,51 - 4,00	3.322	6.807,98	2.791,88	3.043,84	12.643,70	1.402	5.344,90	342	1.313,84	636	1.139,64	1.281,05	2.420,69
4,01 - 4,50	2.118	4.613,55	1.894,95	2.553,16	9.061,66	826	3.536,56	186	797,89	385	756,60	890,04	1.646,64
4,51 - 5,00	2.449	5.545,82	2.643,99	3.572,86	11.762,67	864	4.164,95	254	1.230,51	446	983,41	1.151,44	2.134,85
5,01 - 7,50	6.707	16.819,66	8.319,18	15.964,45	41.103,29	2.022	12.339,58	473	2.917,55	1.166	3.183,24	3.969,45	7.152,69
7,51 - 10,00	2.998	11.295,22	5.255,13	9.372,13	25.920,48	952	8.260,97	195	1.717,98	500	1.995,21	2.315,61	4.310,82
10,01 - 12,50	1.308	6.876,80	3.119,14	4.567,08	14.563,02	449	5.008,07	89	1.001,99	255	1.352,20	1.480,53	2.832,73
12,51 - 15,00	777	5.397,30	2.418,61	2.863,38	10.679,29	305	4.212,23	75	1.049,33	130	804,91	969,96	1.774,87
15,01 - 20,00	755	6.922,58	3.227,48	2.827,83	12.977,89	309	5.342,80	67	1.172,01	142	1.059,93	1.395,97	2.455,90
20,01 - 25,00	298	3.678,12	1.903,13	1.122,52	6.703,77	127	2.864,32	31	716,47	60	599,53	735,92	1.335,45
25,01 - 30,00	180	2.457,52	1.856,29	651,47	4.965,28	70	1.943,21	30	842,60	34	338,80	589,13	927,93
30,01 - 40,00	197	3.771,31	2.501,76	553,40	6.826,47	87	3.019,88	22	791,80	50	586,98	1.155,04	1.742,02
40,01 - 50,00	114	2.492,87	2.267,84	401,40	5.162,11	46	2.055,64	21	988,65	17	265,63	496,84	762,47
50,01 - 75,00	93	2.964,35	2.438,90	229,62	5.632,87	39	2.376,24	16	984,60	23	523,37	871,88	1.395,25
75,01 - 100,00	45	1.655,24	2.104,00	168,25	3.927,49	14	1.214,86	13	1.160,87	12	420,08	634,95	1.055,03
100,01 - 150,00	37	2.554,91	1.983,25	25,19	4.563,35	17	2.081,05	5	612,93	12	464,77	1.080,53	1.545,30
150,01 - 200,00	12	1.002,37	1.079,24	5,00	2.086,61	5	908,38	2	318,24	4	93,99	606,00	699,99
200,01 - 250,00	2	210,41	222,00	—	432,41	1	210,41	1	222,00	—	—	—	—
250,01 - 500,00	6	324,15	1.649,20	1,53	1.974,88	1	267,77	3	1.067,10	1	55,00	332,10	387,10
500,01 - 1.000,00	—	—	—	—	—	—	—	—	—	—	—	—	—
1.000,01 - 2.500,00	—	—	—	—	—	—	—	—	—	—	—	—	—
oltre 2.500	—	—	—	—	—	—	—	—	—	—	—	—	—
TOTALE	86.480	141.958,78	62.229,20	56.952,81	261.140,79	55.597	115.968,08	8.309	27.990,13	8.823	19.091,98	25.056,63	44.148,61

CONDUZIONE CON SALARIATI E/O COMPARTICIPANTI

Fino a 0,10	179	13,21	0,13	0,10	13,44	176	13,17	1	0,09	1	0,04	0,04	0,08
0,11 - 0,20	411	64,81	0,14	1,91	66,86	398	64,61	1	0,14	—	—	—	—
0,21 - 0,30	385	97,85	0,52	1,64	100,01	376	97,49	1	0,30	2	0,36	0,22	0,58
0,31 - 0,40	481	161,85	2,62	3,51	167,98	462	161,31	7	2,34	2	0,50	0,28	0,78
0,41 - 0,50	361	166,59	0,50	2,16	169,25	354	165,98	1	0,50	—	—	—	—
0,51 - 0,75	758	461,96	8,34	11,89	482,19	715	454,18	9	6,04	11	5,01	2,30	7,31
0,76 - 1,00	725	635,30	8,26	16,92	660,48	691	626,07	7	6,22	4	1,71	2,04	3,75
1,01 - 1,50	1.261	1.538,69	21,25	46,35	1.606,29	1.196	1.523,56	13	16,32	11	8,47	4,93	13,40
1,51 - 2,00	1.154	1.950,39	35,85	70,50	2.056,74	1.070	1.907,40	15	26,90	15	17,38	8,95	26,33
2,01 - 2,50	640	1.381,10	22,95	53,04	1.457,09	594	1.352,17	6	13,16	11	16,18	9,46	25,64
2,51 - 3,00	626	1.628,44	47,26	74,03	1.749,73	568	1.585,76	9	26,49	14	21,13	17,95	39,08
3,01 - 3,50	354	1.100,23	33,16	34,59	1.167,98	326	1.075,30	5	16,87	8	10,99	14,76	25,75
3,51 - 4,00	392	1.374,96	45,91	72,33	1.493,20	352	1.342,72	7	26,64	9	14,46	19,27	33,73
4,01 - 4,50	238	943,36	15,72	59,81	1.018,89	211	903,65	1	4,45	7	18,22	11,27	29,49
4,51 - 5,00	263	1.152,06	31,88	84,80	1.268,74	232	1.118,66	4	19,51	4	9,18	10,21	19,39
5,01 - 7,50	764	4.335,84	193,65	195,48	4.724,97	684	4.229,18	19	113,67	24	73,90	78,78	152,68
7,51 - 10,00	506	4.101,26	143,81	198,73	4.443,80	457	4.016,50	11	98,67	10	43,71	45,14	88,85
10,01 - 12,50	277	2.903,81	59,02	152,04	3.114,87	251	2.831,10	1	12,00	8	42,37	46,20	88,57
12,51 - 15,00	252	3.215,86	221,15	66,67	3.503,68	226	3.147,63	11	153,06	8	43,52	63,97	107,49
15,01 - 20,00	343	5.639,98	198,66	172,99	6.011,63	311	5.464,47	8	135,48	9	91,01	63,18	154,19
20,01 - 25,00	236	5.039,86	123,84	148,88	5.312,58	216	4.865,07	3	67,47	7	100,42	56,37	156,79
25,01 - 30,00	160	4.209,95	85,01	149,52	4.444,48	147	4.087,99	2	56,20	3	59,33	19,50	78,83
30,01 - 40,00	211	6.923,52	282,17	171,12	7.376,81	192	6.712,11	4	154,72	8	140,13	127,45	267,58
40,01 - 50,00	139	5.499,29	551,78	208,25	6.259,32	119	5.360,55	10	456,45	5	130,97	95,33	226,30
50,01 - 75,00	231	12.777,29	1.024,35	333,33	14.134,97	201	12.274,02	13	788,08	8	277,73	236,27	514,00
75,01 - 100,00	139	11.019,07	942,20	99,60	12.060,87	123	10.574,50	7	658,84	8	444,57	283,36	727,93
100,01 - 150,00	154	16.501,91	2.276,69	283,25	19.061,85	128	15.824,77	14	1.733,46	9	600,08	543,23	1.143,31
150,01 - 200,00	69	10.643,12	1.000,91	442,78	12.086,81	58	10.172,62	5	831,91	2	203,00	168,00	371,00
200,01 - 250,00	56	11.607,35	626,24	214,32	12.447,91	51	11.325,00	2	458,12	2	274,95	168,12	443,07
250,01 - 500,00	100	30.152,18	3.638,36	646,50	34.437,04	82	28.507,82	8	2.761,99	8	1.493,26	876,37	2.369,63
500,01 - 1.000,00	43	27.390,51	628,00	680,17	28.690,28	36	24.062,23	—	—	3	1.447,00	594,00	2.041,00
1.000,01 - 2.500,00	14	19.142,80	—	—	19.142,80	14	19.142,80	—	—	—	—	—	—
oltre 2.500	2	7.981,69	—	—	7.981,69	2	7.981,69	—	—	—	—	—	—
TOTALE	11.928	201.755,69	12.262,33										

Segue TAV. 6 — Aziende per classe di superficie e titolo di possesso dei terreni

Superficie in ettari

Segue B - PER FORMA DI CONDUZIONE

CLASSI DI SUPERFICIE DELLE AZIENDE Ettari	T O T A L E				SOLO PROPRIETÀ		SOLO AFFITTO		PARTE IN PROPRIETÀ E PARTE IN AFFITTO				
	Aziende	Superficie			Aziende	Superficie	Aziende	Superficie	Aziende	Superficie			
		proprietà	affitto	altri titoli						Totale	proprietà	affitto	Totale
Fino a 0,10	—	—	—	—	—	—	—	—	—	—	—	—	—
0,11 - 0,20	—	—	—	—	—	—	—	—	—	—	—	—	—
0,21 - 0,30	—	—	—	—	—	—	—	—	—	—	—	—	—
0,31 - 0,40	—	—	—	—	—	—	—	—	—	—	—	—	—
0,41 - 0,50	—	—	—	—	—	—	—	—	—	—	—	—	—
0,51 - 0,75	—	—	—	—	—	—	—	—	—	—	—	—	—
0,76 - 1,00	—	—	—	—	—	—	—	—	—	—	—	—	—
1,01 - 1,50	1	1,33	—	—	1,33	1	1,33	—	—	—	—	—	—
1,51 - 2,00	7	13,29	—	—	13,29	7	13,29	—	—	—	—	—	—
2,01 - 2,50	4	9,54	—	—	9,54	4	9,54	—	—	—	—	—	—
2,51 - 3,00	12	32,08	—	2,66	34,74	11	32,08	—	—	—	—	—	—
3,01 - 3,50	8	26,50	—	—	26,50	8	26,50	—	—	—	—	—	—
3,51 - 4,00	21	75,03	5,65	—	80,68	19	72,77	1	4,00	1	2,26	1,65	3,91
4,01 - 4,50	7	29,88	—	—	29,88	7	29,88	—	—	—	—	—	—
4,51 - 5,00	12	57,54	—	1,00	58,54	11	53,54	—	—	—	—	—	—
5,01 - 7,50	34	209,98	—	3,54	213,52	33	208,32	—	—	—	—	—	—
7,51 - 10,00	34	288,41	14,10	—	302,51	31	277,80	1	9,31	2	10,61	4,79	15,40
10,01 - 12,50	16	184,28	—	0,23	184,51	15	172,28	—	—	—	—	—	—
12,51 - 15,00	13	179,01	—	6,13	185,14	12	170,39	—	—	—	—	—	—
15,01 - 20,00	26	439,04	24,08	—	463,12	24	429,30	1	18,33	1	9,74	5,75	15,49
20,01 - 25,00	10	229,41	—	—	229,41	10	229,41	—	—	—	—	—	—
25,01 - 30,00	9	248,39	—	—	248,39	9	248,39	—	—	—	—	—	—
30,01 - 40,00	9	307,90	2,30	—	310,20	8	271,60	—	—	1	36,30	2,30	38,60
40,01 - 50,00	3	129,05	—	—	129,05	3	129,05	—	—	—	—	—	—
50,01 - 75,00	5	293,81	—	—	293,81	5	293,81	—	—	—	—	—	—
75,01 - 100,00	3	235,99	24,62	—	260,61	2	165,67	—	—	1	70,32	24,62	94,94
100,01 - 150,00	3	392,95	—	—	392,95	3	392,95	—	—	—	—	—	—
150,01 - 200,00	—	—	—	—	—	—	—	—	—	—	—	—	—
200,01 - 250,00	—	—	—	—	—	—	—	—	—	—	—	—	—
250,01 - 500,00	—	—	—	—	—	—	—	—	—	—	—	—	—
500,01 - 1.000,00	—	—	—	—	—	—	—	—	—	—	—	—	—
1.000,01 - 2.500,00	—	—	—	—	—	—	—	—	—	—	—	—	—
oltre 2.500	—	—	—	—	—	—	—	—	—	—	—	—	—
TOTALE	237	3.383,41	70,75	13,56	3.467,72	223	3.227,90	3	31,64	6	129,23	39,11	168,34

CONDUZIONE A COLONIA PARZIARIA APPODERATA

ALTRA FORMA DI CONDUZIONE

Fino a 0,10	29	2,39	0,07	—	2,46	28	2,39	1	0,07	—	—	—	—
0,11 - 0,20	111	17,56	—	0,32	17,88	109	17,56	—	—	—	—	—	—
0,21 - 0,30	120	30,77	0,28	0,54	31,59	117	30,77	1	0,28	—	—	—	—
0,31 - 0,40	180	59,19	1,01	2,21	62,41	170	59,02	3	1,01	—	—	—	—
0,41 - 0,50	115	51,90	0,42	1,40	53,72	111	51,90	1	0,42	—	—	—	—
0,51 - 0,75	332	205,64	2,21	3,86	211,71	321	205,01	3	1,97	1	0,33	0,24	0,57
0,76 - 1,00	332	282,97	8,52	11,73	303,22	306	279,52	8	7,61	1	0,50	0,50	1,00
1,01 - 1,50	166	194,09	8,50	12,04	214,63	147	189,67	4	5,33	4	2,38	3,17	5,55
1,51 - 2,00	175	293,89	8,42	13,93	316,24	158	285,03	4	7,22	1	0,68	1,20	1,88
2,01 - 2,50	108	230,35	5,61	10,53	246,49	99	226,53	1	2,30	2	1,57	3,31	4,88
2,51 - 3,00	131	340,81	5,07	18,44	364,32	120	333,21	2	2,80	1	0,70	2,27	2,97
3,01 - 3,50	78	240,67	8,25	7,06	255,98	71	233,32	1	6,60	1	1,85	1,65	3,50
3,51 - 4,00	93	335,91	3,73	15,73	355,37	86	328,21	—	—	3	7,70	3,73	11,43
4,01 - 4,50	46	192,78	—	4,66	197,44	44	188,59	—	—	—	—	—	—
4,51 - 5,00	63	292,41	6,01	5,28	303,70	58	280,35	—	—	3	8,09	6,01	14,10
5,01 - 7,50	166	976,50	32,77	23,72	1.032,99	153	951,29	1	7,19	8	24,79	25,58	50,37
7,51 - 10,00	100	856,05	18,62	19,75	894,42	95	847,90	1	10,00	1	1,15	8,62	9,77
10,01 - 12,50	58	605,92	21,10	23,87	650,89	53	595,00	2	21,10	—	—	—	—
12,51 - 15,00	54	696,09	39,84	4,99	740,92	48	658,79	2	27,84	1	1,70	12,00	13,70
15,01 - 20,00	58	947,50	15,48	45,69	1.008,67	53	924,01	1	15,48	—	—	—	—
20,01 - 25,00	27	580,22	13,00	4,47	597,69	26	577,56	—	—	—	—	—	—
25,01 - 30,00	14	381,90	8,00	—	389,90	13	363,15	—	—	1	18,75	8,00	26,75
30,01 - 40,00	16	539,31	11,00	—	550,31	15	516,31	—	—	1	23,00	11,00	34,00
40,01 - 50,00	15	666,06	—	—	666,06	15	666,06	—	—	—	—	—	—
50,01 - 75,00	9	483,22	—	59,78	543,00	8	479,74	—	—	—	—	—	—
75,01 - 100,00	3	230,60	6,20	—	236,80	2	158,60	—	—	1	72,00	6,20	78,20
100,01 - 150,00	3	376,12	—	—	376,12	3	376,12	—	—	—	—	—	—
150,01 - 200,00	1	165,87	—	—	165,87	1	165,87	—	—	—	—	—	—
200,01 - 250,00	2	436,66	—	—	436,66	2	436,66	—	—	—	—	—	—
250,01 - 500,00	1	321,96	—	—	321,96	1	321,96	—	—	—	—	—	—
500,01 - 1.000,00	—	—	—	—	—	—	—	—	—	—	—	—	—
1.000,01 - 2.500,00	—	—	—	—	—	—	—	—	—	—	—	—	—
oltre 2.500	—	—	—	—	—	—	—	—	—	—	—	—	—
TOTALE	2.606	11.035,31	224,11	290,00	11.549,42	2.433	10.750,10	36	117,22	30	165,19	93,48	258,67

Segue Tav. 6 — Aziende per classe di superficie e titolo di possesso dei terreni

Superficie in ettari

C — PER ZONA ALTIMETRICA

CLASSI DI SUPERFICIE DELLE AZIENDE Ettari	T O T A L E				SOLO PROPRIETÀ		SOLO AFFITTO		PARTE IN PROPRIETÀ E PARTE IN AFFITTO				
	Aziende	Superficie			Aziende	Superficie	Aziende	Superficie	Aziende	Superficie			
		proprietà	affitto	altri titoli						Totale	proprietà	affitto	Totale
M O N T A G N A													
Fino a 0,10	700	46,43	2,57	0,82	49,82	648	46,35	40	2,57	—	—	—	—
0,11 - 0,20	1.197	180,55	6,21	5,30	192,06	1.120	179,72	36	5,67	7	0,56	0,54	1,10
0,21 - 0,30	948	232,54	5,82	6,43	244,79	891	230,22	16	4,13	13	1,73	1,69	3,42
0,31 - 0,40	1.299	423,56	20,27	10,30	454,13	1.201	419,67	51	17,84	12	1,77	2,43	4,20
0,41 - 0,50	962	422,99	17,99	10,88	451,86	882	414,23	21	9,84	31	6,49	8,15	14,64
0,51 - 0,75	1.740	1.028,69	42,27	39,85	1.110,81	1.585	1.011,16	48	31,29	33	9,65	10,82	20,47
0,76 - 1,00	1.937	1.570,55	74,43	121,09	1.766,07	1.688	1.534,14	51	49,10	47	17,97	24,68	42,65
1,01 - 1,50	2.183	2.525,30	117,68	154,64	2.797,62	1.908	2.443,15	48	62,38	72	39,13	54,34	93,47
1,51 - 2,00	1.865	2.883,91	139,55	332,61	3.356,07	1.534	2.748,38	42	77,17	67	61,07	59,71	120,78
2,01 - 2,50	1.219	2.451,59	108,70	227,01	2.787,30	984	2.246,99	23	53,41	69	111,85	46,35	158,20
2,51 - 3,00	1.196	2.898,31	125,34	326,34	3.349,99	977	2.733,02	18	51,12	60	94,36	70,39	164,75
3,01 - 3,50	655	1.807,74	112,27	234,02	2.154,03	512	1.681,73	11	35,33	40	69,13	62,85	131,98
3,51 - 4,00	718	2.223,83	148,59	372,69	2.745,11	540	2.068,03	15	58,52	38	69,30	75,17	144,47
4,01 - 4,50	465	1.659,35	84,56	252,24	1.996,15	356	1.528,83	9	38,49	22	54,36	40,06	94,42
4,51 - 5,00	509	1.927,39	100,45	430,80	2.458,64	367	1.773,44	4	19,77	28	63,53	71,71	135,24
5,01 - 7,50	1.291	6.101,53	444,10	1.399,33	7.944,96	928	5.677,82	29	186,52	63	181,90	208,65	390,55
7,51 - 10,00	704	4.874,30	350,57	926,47	6.151,34	524	4.577,93	15	135,87	34	135,29	160,81	296,10
10,01 - 12,50	414	3.875,11	224,58	549,65	4.649,34	313	3.516,73	5	59,35	33	208,48	154,73	363,21
12,51 - 15,00	295	3.213,94	339,84	512,08	4.065,86	219	3.029,26	14	192,94	14	64,61	123,90	188,51
15,01 - 20,00	329	4.677,98	396,34	645,48	5.719,80	249	4.350,69	10	175,87	17	148,22	153,83	302,05
20,01 - 25,00	159	3.010,20	352,27	219,07	3.581,54	127	2.865,54	9	209,36	5	41,04	66,64	107,68
25,01 - 30,00	101	2.372,51	350,11	96,02	2.818,64	80	2.235,60	6	170,76	10	94,68	177,69	272,37
30,01 - 40,00	112	3.142,31	701,31	54,50	3.898,12	86	2.973,52	11	405,56	11	130,48	250,75	381,23
40,01 - 50,00	77	2.788,56	525,42	151,35	3.465,33	61	2.731,11	7	328,50	3	56,15	81,50	137,65
50,01 - 75,00	91	4.680,29	726,92	148,44	5.555,65	74	4.507,89	8	500,24	5	87,13	221,68	308,81
75,01 - 100,00	49	3.576,60	647,00	—	4.223,60	40	3.407,75	4	355,08	5	168,85	291,92	460,77
100,01 - 150,00	68	7.302,84	946,00	113,72	8.362,56	58	7.151,01	6	716,55	3	151,83	229,45	381,28
150,01 - 200,00	25	3.915,00	491,34	5,00	4.411,34	22	3.913,60	1	154,34	1	1,40	182,00	183,40
200,01 - 250,00	18	3.299,75	680,12	—	3.979,87	15	3.299,75	3	680,12	—	—	—	—
250,01 - 500,00	36	11.067,78	1.226,10	—	12.293,88	31	10.686,78	2	653,00	3	381,00	573,10	954,10
500,01 - 1.000,00	14	9.283,59	—	14,83	9.298,42	13	8.626,59	—	—	—	—	—	—
1.000,01 - 2.500,00	8	12.175,29	—	—	12.175,29	8	12.175,29	—	—	—	—	—	—
oltre 2.500	2	7.981,69	—	—	7.981,69	2	7.981,69	—	—	—	—	—	—
TOTALE	21.386	119.622,00	9.508,72	7.360,96	136.491,68	18.043	114.767,61	563	5.440,69	746	2.451,96	3.405,54	5.857,50

C O L L I N A

Fino a 0,10	1.597	107,26	5,46	2,68	115,40	1.492	107,15	69	5,37	3	0,11	0,09	0,20
0,11 - 0,20	3.361	511,01	21,77	10,92	543,70	3.151	508,86	124	20,49	15	1,30	1,24	2,54
0,21 - 0,30	2.666	637,35	44,16	12,90	694,41	2.436	631,84	144	39,38	32	4,13	4,60	8,73
0,31 - 0,40	3.977	1.211,04	144,81	24,06	1.379,91	3.449	1.198,77	393	133,65	57	9,41	10,91	20,32
0,41 - 0,50	2.937	1.207,26	147,80	24,78	1.379,84	2.526	1.183,27	255	123,16	91	18,50	24,49	42,99
0,51 - 0,75	6.006	3.226,79	490,96	115,58	3.833,33	4.917	3.126,58	622	405,40	253	78,04	85,17	163,21
0,76 - 1,00	6.271	4.546,06	926,38	311,06	5.784,00	4.760	4.363,56	792	756,38	336	141,76	164,91	306,67
1,01 - 1,50	7.628	7.506,06	1.592,44	668,21	9.766,71	5.463	6.982,41	801	1.052,66	734	421,09	522,32	943,41
1,51 - 2,00	7.289	9.394,17	2.796,59	873,37	13.064,13	4.746	8.469,39	1.027	1.879,81	908	753,21	875,88	1.629,09
2,01 - 2,50	4.207	6.650,58	2.075,64	884,14	9.610,36	2.529	5.739,47	489	1.125,49	716	739,76	903,77	1.643,53
2,51 - 3,00	4.376	8.135,68	2.936,45	1.156,79	12.228,92	2.434	6.797,09	595	1.672,48	831	1.130,57	1.188,28	2.318,85
3,01 - 3,50	2.548	5.036,20	2.049,32	1.287,98	8.373,50	1.231	4.037,27	292	971,47	539	781,63	988,42	1.770,05
3,51 - 4,00	2.692	6.069,63	2.546,52	1.630,21	10.246,36	1.254	4.770,45	317	1.216,56	597	1.067,35	1.205,39	2.272,74
4,01 - 4,50	1.631	3.947,79	1.709,76	1.315,07	6.972,62	701	2.996,37	169	725,37	365	711,00	848,77	1.559,77
4,51 - 5,00	1.810	4.844,44	2.352,93	1.498,75	8.696,12	754	3.631,29	233	1.129,62	415	914,71	1.069,57	1.984,28
5,01 - 7,50	4.536	15.269,20	7.237,52	5.345,11	27.851,83	1.851	11.352,33	430	2.641,81	1.110	3.016,99	3.798,81	6.815,80
7,51 - 10,00	2.162	10.782,81	4.241,14	3.765,37	18.789,32	944	8.232,06	170	1.506,80	456	1.806,71	2.121,01	3.927,72
10,01 - 12,50	919	6.196,70	2.460,57	1.599,35	10.256,62	425	4.750,58	77	865,54	219	1.120,13	1.310,71	2.430,84
12,51 - 15,00	603	5.623,17	1.871,71	833,73	8.328,61	338	4.683,24	66	924,89	111	704,08	815,03	1.519,11
15,01 - 20,00	688	8.334,83	2.439,05	1.118,03	11.891,91	412	7.144,77	57	994,27	121	896,93	1.180,33	2.077,26
20,01 - 25,00	347	5.894,69	1.239,85	645,39	7.779,93	232	5.212,29	16	360,39	54	539,22	662,19	1.201,41
25,01 - 30,00	216	4.416,22	1.164,22	392,27	5.972,71	146	4.043,82	21	593,86	22	249,61	349,28	598,89
30,01 - 40,00	284	7.637,27	1.733,87	507,65	9.878,79	199	6.939,58	14	506,96	42	513,98	937,56	1.451,54
40,01 - 50,00	158	5.241,87	1.596,74	263,92	7.102,53	109	4.867,64	21	981,04	15	310,28	363,23	673,51
50,01 - 75,00	209	10.508,95	1.877,56	360,79	12.747,30	159	9.671,23	16	974,76	22	640,64	716,47	1.357,11
75,01 - 100,00	120	8.573,30	1.620,16	202,49	10.395,95	91	7.834,88	12	1.090,63	14	718,12	491,55	1.209,67
100,01 - 150,00	105	10.619,98	2.213,51	182,73	13.016,22	80	9.916,14	8	969,94	13	622,69	1.037,78	1.660,47
150,01 - 200,00	48	6.840,02	1.025,81	442,78	8.308,61	37	6.430,52	5	803,81	2	142,00	221,00	363,00
200,01 - 250,00	35	7.508,82	25,32	214,32	7.748,46	33	7.289,47	—	—	1	211,95	25,32	237,27
250,01 - 500,00	51	15.303,34	1.927,81	1,53	17.232,68	43	14.823,55	4	1.327,10	3	478,41	350,71	829,12
500,01 - 1.000,00	21	13.378,34	50,00	515,34	13.943,68	18	12.231,46	—	—	1	496,00	50,00	546,00
1.000,01 - 2.500,00	6	6.967,51	—	—	6.967,51	6	6.967,51	—	—	—	—	—	—
oltre 2.500	—	—	—	—	—	—	—	—	—	—	—	—	—
TOTALE	69.504	212.128,84	52.565,83	26.207,30	290.901,97	46.966	186.934,84	7.239	25.				

Segue Tav. 6 — Aziende per classe di superficie e titolo di possesso dei terreni

Superficie in ettari

Segue C — PER ZONA ALTIMETRICA

CLASSI DI SUPERFICIE DELLE AZIENDE Ettari	T O T A L E				SOLO PROPRIETÀ		SOLO AFFITTO		PARTE IN PROPRIETÀ E PARTE IN AFFITTO				
	Aziende	Superficie			Aziende	Superficie	Aziende	Superficie	Aziende	Superficie			
		proprietà	affitto	altri titoli						Totale	proprietà	affitto	Totale
Fino a 0,10	126	7,28	1,04	0,31	8,63	108	7,28	14	1,04	—	—	—	—
0,11 - 0,20 .	570	76,84	15,46	1,69	93,99	468	76,62	90	15,34	2	0,22	0,12	0,34
0,21 - 0,30 .	326	73,95	6,37	3,13	83,45	288	73,75	25	6,25	1	0,12	0,12	0,24
0,31 - 0,40 .	666	209,86	15,51	3,13	228,50	608	208,40	43	14,83	3	0,42	0,68	1,10
0,41 - 0,50 .	336	134,87	22,05	1,89	158,81	286	134,49	44	21,50	2	0,38	0,55	0,93
0,51 - 0,75 .	664	375,34	35,97	11,31	422,62	582	369,26	51	33,72	7	2,35	2,25	4,60
0,76 - 1,00 .	540	395,74	70,97	25,40	492,11	427	387,60	73	67,20	8	3,62	3,77	7,39
1,01 - 1,50 .	591	512,65	108,01	128,61	749,27	396	502,79	78	103,02	8	4,51	4,82	9,33
1,51 - 2,00 .	468	463,78	130,98	249,27	844,03	243	434,59	65	118,85	13	14,11	8,93	23,04
2,01 - 2,50 .	439	333,47	92,72	581,00	1.007,19	136	311,53	32	72,83	11	10,84	13,91	24,75
2,51 - 3,00 .	494	370,35	158,04	841,66	1.370,05	117	328,10	41	115,37	14	19,60	18,81	38,41
3,01 - 3,50 .	326	205,76	122,57	741,90	1.070,23	52	171,10	24	79,17	5	9,08	7,47	16,55
3,51 - 4,00 .	418	300,42	152,06	1.129,00	1.581,48	65	250,12	18	69,40	14	27,41	25,14	52,55
4,01 - 4,50 .	313	172,43	116,35	1.050,32	1.339,10	31	133,48	9	38,48	5	9,46	12,48	21,94
4,51 - 5,00 .	468	276,00	228,50	1.734,39	2.238,89	44	212,77	21	100,63	10	22,44	26,38	48,82
5,01 - 7,50 .	1.844	971,25	863,98	9.442,75	11.277,98	113	698,22	34	210,08	25	83,04	66,35	149,39
7,51 - 10,00 .	772	883,83	837,95	4.898,77	6.620,55	67	593,18	23	193,29	23	108,68	92,34	201,02
10,01 - 12,50 .	326	499,00	514,11	2.594,22	3.607,33	30	339,14	10	110,20	11	65,96	61,29	127,25
12,51 - 15,00 .	198	651,15	468,05	1.595,36	2.714,56	34	476,54	8	112,40	14	81,44	107,00	188,44
15,01 - 20,00 .	165	936,29	630,31	1.283,00	2.849,60	36	665,12	10	171,16	14	115,53	130,74	246,27
20,01 - 25,00 .	65	622,72	447,85	411,41	1.481,98	20	458,53	9	214,19	8	119,69	63,46	183,15
25,01 - 30,00 .	46	509,03	434,97	312,70	1.256,70	13	363,32	5	134,18	6	72,59	89,66	162,25
30,01 - 40,00 .	37	762,46	362,05	162,37	1.286,88	17	606,80	1	34,00	7	141,95	107,48	249,43
40,01 - 50,00 .	36	756,84	697,46	194,38	1.648,68	13	612,55	3	135,60	4	30,17	147,44	177,61
50,01 - 75,00 .	38	1.329,43	858,77	113,50	2.301,70	20	1.244,69	5	297,68	4	73,33	170,00	243,33
75,01 - 100,00 .	21	991,00	809,86	65,36	1.866,22	10	871,00	4	374,00	3	120,00	165,66	285,66
100,01 - 150,00 .	24	1.903,07	1.100,43	11,99	3.015,49	13	1.607,74	5	659,90	5	290,33	356,53	646,86
150,01 - 200,00 .	9	1.056,34	563,00	—	1.619,34	5	902,75	1	192,00	3	153,59	371,00	524,59
200,01 - 250,00 .	7	1.445,85	142,80	—	1.588,65	6	1.382,85	—	—	1	63,00	142,80	205,80
250,01 - 500,00 .	20	4.427,17	2.133,65	646,50	7.207,32	10	3.587,22	5	1.848,99	3	688,85	284,66	973,51
500,01 - 1.000,00 .	8	4.728,18	570,00	150,00	5.448,18	5	3.204,18	—	—	2	951,00	544,00	1.495,00
1.000,01 - 2.500,00 .	—	—	—	—	—	—	—	—	—	—	—	—	—
oltre 2.500	—	—	—	—	—	—	—	—	—	—	—	—	—
TOTALE . . .	10.361	26.382,35	12.711,84	28.385,32	67.479,51	4.263	21.215,71	751	5.545,30	236	3.283,71	3.025,84	6.309,55

TAV. 7 — Aziende per classe di superficie

CLASSI DI SUPERFICIE DELLE AZIENDE	AZIENDE COSTI- TUTE DA UN UNICO CORPO		AZIENDE I CUI TERRENI SO															
			2		3		4		5		6		7		8		9	
	Aziende	Superficie	Aziende	Superficie	Aziende	Superficie	Aziende	Superficie	Aziende	Superficie	Aziende	Superficie	Aziende	Superficie	Aziende	Superficie	Aziende	Superficie
Fino a 0,10	2.234	159,04	163	12,92	20	1,46	3	0,17	2	0,18	—	—	—	—	—	—	—	—
0,11 - 0,20	4.360	703,48	612	100,33	115	19,04	28	4,59	9	1,61	1	0,15	3	0,55	—	—	—	—
0,21 - 0,30	3.034	788,14	662	170,61	183	47,81	39	10,27	15	3,94	3	0,76	3	0,82	1	0,30	—	—
0,31 - 0,40	4.415	1.523,85	1.076	379,17	313	110,82	84	29,17	30	10,88	11	3,96	4	1,50	4	1,40	2	—
0,41 - 0,50	2.585	1.218,52	1.146	536,58	315	147,37	124	57,68	35	16,24	11	5,12	7	3,32	9	4,31	—	—
0,51 - 0,75	4.770	3.037,64	2.240	1.430,30	843	541,13	331	213,27	135	86,46	48	30,55	24	15,26	8	5,14	3	1
0,76 - 1,00	4.687	4.335,35	2.203	2.012,27	1.063	970,25	435	396,78	191	173,52	77	69,55	34	30,63	25	23,16	13	17
1,01 - 1,50	4.530	5.793,25	2.817	3.608,07	1.529	1.962,03	804	1.033,52	343	433,28	187	236,71	78	101,18	46	59,13	25	30
1,51 - 2,00	3.879	6.977,09	2.446	4.397,13	1.546	2.762,98	824	1.468,75	449	802,78	228	407,32	89	158,82	73	130,31	30	54
2,01 - 2,50	2.088	4.772,51	1.466	3.358,36	1.032	2.358,09	579	1.317,37	291	663,38	185	424,63	87	197,30	54	123,03	29	61
2,51 - 3,00	2.120	5.953,33	1.516	4.226,34	1.030	2.874,58	592	1.651,22	349	966,06	191	531,13	92	254,15	82	229,46	30	81
3,01 - 3,50	1.156	3.802,84	840	2.764,43	615	2.020,84	385	1.457,91	212	695,02	142	465,47	58	189,12	44	144,44	27	89
3,51 - 4,00	1.314	5.014,29	897	3.417,41	635	2.414,17	405	1.537,43	226	859,18	143	542,96	72	273,14	51	193,98	27	101
4,01 - 4,50	764	3.263,84	549	2.353,11	415	1.777,13	290	1.242,85	169	721,16	81	345,91	53	227,90	38	162,11	14	59
4,51 - 5,00	985	4.745,22	605	2.909,61	451	2.157,91	274	1.314,77	189	905,62	110	530,92	57	272,76	63	300,71	21	110
5,01 - 7,50	2.764	16.955,18	1.710	10.526,07	1.128	6.922,57	765	4.668,35	519	3.203,92	282	1.726,38	175	1.071,39	98	595,68	58	35
7,51 - 10,00	1.191	10.345,03	807	6.994,26	586	5.064,70	385	3.338,77	249	2.175,56	157	1.366,21	92	797,02	52	444,22	33	28
10,01 - 12,50	514	5.740,06	349	3.885,14	273	3.057,21	154	1.713,18	129	1.434,92	89	983,89	56	633,18	35	389,55	14	15
12,51 - 15,00	398	5.513,29	224	3.080,03	167	2.295,01	89	1.227,28	79	1.081,24	48	659,41	29	403,59	22	300,85	9	12
15,01 - 20,00	401	7.032,99	252	4.312,15	182	3.135,34	109	1.900,42	81	1.390,77	54	919,70	26	451,74	28	485,89	10	17
20,01 - 25,00	166	3.758,38	120	2.697,18	106	2.376,55	55	1.231,80	40	911,29	38	839,98	15	343,22	6	127,61	6	13
25,01 - 30,00	129	3.624,48	76	2.100,65	53	1.457,95	30	816,80	22	597,25	13	352,80	15	413,00	6	165,92	4	10
30,01 - 40,00	127	4.464,69	68	2.372,30	84	2.899,90	54	1.878,75	29	990,45	29	1.003,33	14	479,64	7	239,89	5	16
40,01 - 50,00	90	4.089,82	55	2.503,70	49	2.177,30	21	935,70	15	686,57	11	501,35	6	261,49	9	404,47	—	—
50,01 - 75,00	118	7.222,00	57	3.464,08	44	2.623,33	31	1.857,47	22	1.375,40	18	1.085,98	14	871,56	11	712,66	4	24
75,01 - 100,00	63	5.492,78	37	3.189,55	19	1.622,45	20	1.738,73	17	1.431,46	7	634,06	9	805,70	3	276,65	2	16
100,01 - 150,00	65	8.031,33	37	4.613,45	28	3.412,10	17	2.119,92	15	1.947,50	7	880,80	8	981,77	7	819,12	2	23
150,01 - 200,00	28	4.914,70	19	3.258,62	9	1.574,59	8	1.378,21	8	1.436,04	—	—	2	373,38	1	193,10	—	—
200,01 - 250,00	13	2.877,27	10	2.165,31	9	2.035,01	5	1.125,57	6	1.324,85	3	696,63	2	455,65	3	663,19	—	—
250,01 - 500,00	32	11.290,89	26	9.286,28	15	4.840,21	10	3.192,82	3	1.147,37	2	726,38	3	973,84	1	295,00	—	—
500,01 - 1.000,00	6	4.145,11	5	3.054,29	9	6.438,19	6	3.874,83	2	1.286,41	2	1.059,67	1	546,00	1	726,00	1	67
1.000,01 - 2.500,00	1	1.243,79	3	4.501,22	2	2.384,81	2	3.138,83	2	3.043,74	—	—	—	—	2	2.679,70	—	—
oltre 2.500	—	—	1	3.415,06	—	—	1	4.566,63	—	—	—	—	—	—	—	—	—	—
TOTALE	49.027	158.830,18	23.094	107.095,98	12.868	74.482,87	6.959	52.243,91	3.883	31.804,05	2.178	17.031,71	1.128	11.588,62	790	10.896,98	369	3.41

B - PER FO CONDUZIONE DI																		
CLASSI DI SUPERFICIE DELLE AZIENDE	AZIENDE COSTI- TUTE DA UN UNICO CORPO		AZIENDE I CUI TERRENI SO															
	Aziende	Superficie	Aziende	Superficie	Aziende	Superficie	Aziende	Superficie	Aziende	Superficie	Aziende	Superficie	Aziende	Superficie	Aziende	Superficie	Aziende	Superficie
Fino a 0,10	2.044	144,61	153	12,07	12	0,84	3	0,17	2	0,18	—	—	—	—	—	—	—	—
0,11 - 0,20	3.925	632,85	544	89,17	101	16,97	25	4,04	8	1,44	1	0,15	2	0,35	—	—	—	—
0,21 - 0,30	2.648	687,25	576	148,54	158	41,41	34	8,81	12	3,16	3	0,76	3	0,82	1	0,30	—	—
0,31 - 0,40	3.956	1.364,48	937	330,53	266	94,21	72	24,91	28	10,13	9	3,20	4	1,50	4	1,40	2	—
0,41 - 0,50	2.291	1.080,41	1.025	480,33	278	129,92	108	50,18	28	13,03	11	5,12	6	2,87	9	4,31	—	—
0,51 - 0,75	4.154	2.646,58	1.952	1.246,87	721	462,72	287	184,71	122	78,60	42	26,56	23	14,67	8	5,14	3	—
0,76 - 1,00	4.115	3.812,17	1.960	1.793,69	919	840,01	375	342,65	176	154,85	67	60,82	30	27,15	22	20,26	12	1
1,01 - 1,50	3.931	5.030,77	2.439	3.125,61	1.317	1.688,87	680	874,55	280	353,96	158	200,98	69	89,66	41	52,23	20	2
1,51 - 2,00	3.350	6.026,07	2.103	3.784,89	1.340	2.397,19	710	1.268,18	379	678,69	198	353,27	66	117,83	63	112,79	26	4
2,01 - 2,50	1.815	4.148,58	1.290	2.956,90	906	2.071,38	496	1.129,24	258	589,36	154	354,19	74	168,53	49	111,36	23	5
2,51 - 3,00	1.819	5.103,53	1.342	3.743,98	894	2.496,07	526	1.469,04	310	858,19	167	465,11	83	229,00	72	200,49	26	7
3,01 - 3,50	997	3.277,52	737	2.423,11	550	1.807,18	339	1.111,87	192	630,58	124	406,37	52	169,38	40	131,07	20	6
3,51 - 4,00	1.115	4.252,89	789	3.006,82	558	2.120,73	353	1.220,73	195	740,61	125	474,71	65	246,60	47	178,58	24	9
4,01 - 4,50	663	2.831,20	485	2.080,20	375	1.606,75	261	1.117,97	146	622,26	68	289,94	44	188,81	31	131,88	11	4
4,51 - 5,00	851	4.094,88	532	2.557,64	416	1.989,11	242	1.161,84	165	790,65	100	482,12	47	225,59	54	257,62	18	8
5,01 - 7,50	2.396	14.642,07	1.495	9.195,63	994	6.101,24	681	4.149,45	460	2.843,38	248	1.525,20	157	960,52	83	510,03	47	28
7,51 - 10,00	943	8.130,38	675	5.840,49	485	4.184,94	329	2.843,71	214	1.863,28	139	1.209,29	76	656,27	41	353,03	31	26
10,01 - 12,50	404	4.497,33	279	3.104,29	219	2.448,82	114	1.266,21	99	1.095,01	76	840,28	44	496,26	24	263,88	13	14
12,51 - 15,00	270	3.720,53	155	2.134,86	124	1.699,70	58	794,73	68	928,69	37	506,69	23	318,09	14	190,31	8	11
15,01 - 20,00	238	4.148,77	160	2.710,31	127	2.178,25	74	1.285,31	53	903,19	40	674,29	16	273,69	18	312,13	8	13
20,01 - 25,00	73	1.640,46	64	1.451,25	57	1.268,54	35	789,										

ammentazione in corpi di terreno

ari

AMMENTATI IN CORPI																	T O T A L E			
10			11 - 15			16 - 20			21 - 25			26 - 50			oltre 50			Aziende	Corpi	Superficie
Superficie	Aziende	Corpi	Superficie	Aziende	Corpi	Superficie	Aziende	Corpi	Superficie	Aziende	Corpi	Superficie	Aziende	Corpi	Superficie					
0,08	—	—	—	—	—	—	—	—	—	—	—	—	—	—	—	—	2.423	2.652	173,85	
—	—	—	—	—	—	—	—	—	—	—	—	—	—	—	—	—	5.128	6.113	820,75	
—	1	12	0,33	—	—	—	2	43	0,73	—	—	—	—	—	—	3.940	5.185	1.022,65		
0,45	—	—	—	—	—	—	1	21	0,50	1	42	0,42	—	—	—	5.942	8.191	2.062,54		
3,22	2	27	1,22	—	—	—	1	21	0,63	—	—	—	—	—	—	8.410	14.423	5.366,76		
11,20	6	72	5,43	—	—	—	1	21	1,00	1	31	1,00	—	—	—	8.748	16.238	8.042,18		
27,29	20	251	26,04	1	18	1,18	—	—	—	1	40	1,30	—	—	—	10.402	22.462	13.313,60		
38,66	35	444	62,88	2	40	3,29	—	—	—	—	—	—	—	—	—	9.622	22.489	17.264,23		
59,30	24	308	56,33	1	16	2,33	1	21	2,20	2	57	4,61	—	—	—	5.865	14.961	13.404,85		
61,08	36	447	101,41	4	74	11,59	1	22	2,80	1	30	2,60	—	—	—	6.066	15.864	16.948,96		
61,66	28	357	92,01	—	—	—	—	—	—	3	90	10,10	—	—	—	3.529	9.771	11.597,76		
94,62	27	338	102,05	3	52	11,75	—	—	—	3	87	10,89	—	—	—	3.828	10.503	14.572,95		
77,01	11	143	47,27	4	70	17,04	2	45	8,47	1	32	4,19	—	—	—	2.409	6.869	10.307,87		
72,57	15	189	71,84	2	35	9,65	—	—	—	—	—	—	—	—	—	2.787	7.715	13.393,65		
414,94	81	1.013	498,38	11	197	67,11	7	159	42,68	5	171	29,02	—	—	—	7.671	21.666	47.074,77		
274,63	38	478	331,35	8	147	69,83	6	143	54,89	2	75	19,48	—	—	—	3.638	10.810	31.561,21		
204,65	21	257	235,01	5	91	57,02	1	24	11,00	1	28	10,66	—	—	—	1.659	5.204	18.513,29		
121,10	16	202	223,14	5	82	66,03	1	22	13,46	—	—	—	—	—	—	1.096	3.242	15.109,03		
204,20	17	208	288,35	5	94	82,13	1	25	15,94	4	130	68,40	—	—	—	1.182	3.689	20.461,31		
69,39	12	147	265,57	2	35	41,70	—	—	—	2	75	45,20	—	—	—	571	1.866	12.843,45		
80,60	9	118	251,07	1	20	26,00	—	—	—	1	45	27,58	1	68	25,07	363	1.218	10.048,05		
221,17	7	86	246,37	1	19	38,33	—	—	—	1	35	31,38	1	68	36,00	433	1.517	15.063,79		
263,09	6	67	264,31	1	16	46,19	—	—	—	2	74	82,55	—	—	—	271	903	12.216,54		
489,35	7	92	436,99	1	18	60,00	1	21	57,00	2	67	107,45	—	—	—	338	1.206	20.604,65		
433,97	5	59	441,36	1	20	95,53	1	23	76,70	1	26	85,89	—	—	—	190	684	16.485,77		
351,31	4	50	483,07	3	57	395,47	—	—	—	1	32	119,30	—	—	—	197	707	24.394,27		
—	3	34	494,86	1	16	169,83	1	25	172,40	1	36	173,56	1	90	200,00	82	388	14.339,29		
416,00	1	11	231,00	2	35	425,31	3	65	697,59	1	30	203,60	—	—	—	60	327	13.316,98		
554,09	5	66	1.817,48	1	20	269,16	2	47	694,79	2	83	688,85	3	274	956,72	107	735	36.733,88		
—	3	40	1.832,44	2	34	1.706,62	—	—	—	5	182	3.349,35	—	—	—	43	369	28.600,28		
—	—	—	—	—	—	—	—	—	—	2	95	2.150,71	—	—	—	14	142	19.142,80		
—	—	—	—	—	—	—	—	—	—	—	—	—	—	—	—	2	6	7.981,69		
4.605,63	440	5.516	8.907,56	67	1.206	3.673,15	33	748	1.852,78	46	1.593	7.228,09	6	500	1.217,79	101.251	224.868	494.873,16		

ONDUZIONE

OLTIVATORE

0,08	—	—	—	—	—	—	—	—	—	—	—	—	—	—	—	—	2.215	2.418	157,95
—	—	—	—	—	—	—	—	—	—	—	—	—	—	—	—	—	4.606	5.476	745,01
—	1	12	0,33	—	—	—	2	43	0,73	—	—	—	—	—	—	3.435	4.517	891,05	
0,45	—	—	—	—	—	—	1	21	0,50	1	42	0,42	—	—	—	5.281	7.243	1.832,15	
3,22	2	27	1,22	—	—	—	1	21	0,63	—	—	—	—	—	—	3.759	6.000	1.767,54	
10,20	4	50	3,64	—	—	—	1	21	1,00	1	31	1,00	—	—	—	7.320	12.581	4.672,86	
24,65	18	224	23,20	1	18	1,18	—	—	—	1	40	1,30	—	—	—	7.687	14.250	7.078,48	
36,66	29	363	52,00	2	40	3,29	—	—	—	—	—	—	—	—	—	8.974	19.291	11.491,35	
47,64	23	293	54,03	1	16	2,33	1	21	2,20	2	57	4,61	—	—	—	8.286	19.302	14.877,96	
58,08	32	396	90,74	3	54	8,80	1	22	2,80	1	30	2,60	—	—	—	5.113	13.025	11.691,73	
48,30	20	255	65,28	—	—	—	—	—	—	3	90	10,10	—	—	—	5.297	13.944	34.800,17	
83,20	23	281	86,93	3	52	11,75	—	—	—	3	87	10,89	—	—	—	3.089	8.540	10.147,30	
72,55	10	128	43,07	4	70	17,04	2	45	8,47	1	32	4,19	—	—	—	3.322	9.191	12.643,70	
62,57	9	115	43,50	2	35	9,66	—	—	—	—	—	—	—	—	—	2.118	6.040	9.061,66	
352,49	68	845	418,07	9	162	53,63	6	137	36,19	5	171	29,02	—	—	—	2.449	6.759	11.762,67	
239,77	27	333	235,76	3	53	28,50	5	118	46,52	2	75	19,48	—	—	—	6.707	18.961	41.103,29	
160,40	16	196	176,44	4	74	44,86	1	24	11,00	1	28	10,66	—	—	—	2.998	8.966	25.920,48	
80,17	11	140	155,39	2	32	25,52	1	22	13,46	—	—	—	—	—	—	1.308	4.105	14.563,02	
102,15	11	136	187,15	3	57	48,39	—	—	—	—	—	—	—	—	—	777	2.333	10.679,29	
44,99	3	37	67,46	—	—	—	—	—	—	1	35	16,73	—	—	—	755	2.356	12.977,89	
25,50	5	65	139,58	1	20	26,00	—	—	—	1	40	25,00	—	—	—	298	977	6.703,77	
78,73	2	22	63,69	—	—	—	—	—	—	1	45	27,58	—	—	—	180	609	4.965,28	
90,14	1	11	46,13	1	16	46,39	—	—	—	—	—	—	—	—	—	197	613	6.826,47	
68,50	—	—	—	—	—	—	—	—	—	—	—	—	—	—	—	114	333	5.162,11	
85,61	1	13	99,33	—	—	—	—	—	—	—	—	—	—	—	—	93	251	5.632,87	
—	—	—	—	—	—	—	—	—	—	—	—	—	—	—	—	45	154	3.927,49	
—	—	—	—	—	—	—	—	—	—	—	—	—	—	—	—	37	94	4.563,35	
—	—	—	—	—	—	—	—	—	—	—	—	—	—	—	—	12	30	2.086,61	
—	1	12	387,10	—	—	—	—	—	—	—	—	—	—	—	—	2	7	432,41	
—	—	—	—	—	—	—	—	—	—	—	—	—	—	—	—	6	22	1.974,88	
—	—	—	—	—	—	—	—	—	—	—	—	—	—	—	—	—	—	—	—
1.776,09	317	3.934	2.440,04	39	699	327,64	22	491	123,50	24	803	163,58	—	—	—	86.480	188.400	261.141,79	

Segue Tav. 7 — Aziende per classe di super

Sup

CLASSI DI SUPERFICIE DELLE AZIENDE <i>Ettari</i>	AZIENDE COSTI- TUTE DA UN UNICO CORPO		AZIENDE I CUI TERRENI S															
			2		3		4		5		6		7		8		9	
	Aziende	Superficie	Aziende	Superficie	Aziende	Superficie	Aziende	Superficie	Aziende	Superficie	Aziende	Superficie	Aziende	Superficie	Aziende	Superficie	Aziende	Superficie
Fino a 0,10	163	12,17	8	0,65	8	0,62	—	—	—	—	—	—	—	—	—	—	—	—
0,11 - 0,20	331	53,82	62	10,17	13	1,95	3	0,55	1	0,17	—	—	—	1	0,20	—	—	—
0,21 - 0,30	286	74,45	69	17,78	23	5,84	4	1,16	3	0,78	—	—	—	—	—	—	—	—
0,31 - 0,40	325	113,02	105	36,89	37	13,06	11	3,87	2	0,75	—	—	—	—	—	—	—	—
0,41 - 0,50	209	98,31	96	44,67	32	15,11	16	7,50	7	3,21	—	—	—	1	0,45	—	—	—
0,51 - 0,75	395	251,16	218	138,12	93	59,86	36	23,09	10	5,89	5	3,48	1	0,59	—	—	—	—
0,76 - 1,00	374	341,10	168	151,18	111	100,17	43	38,59	16	14,20	7	6,07	4	3,48	2	1,90	1	4
1,01 - 1,50	505	642,87	335	427,13	196	251,14	121	154,77	59	74,18	26	31,23	8	10,06	5	6,90	4	1
1,51 - 2,00	427	766,48	303	539,42	187	331,58	103	180,73	64	113,32	28	50,66	22	39,03	9	15,52	4	4
2,01 - 2,50	219	498,83	142	324,53	114	259,62	77	174,42	31	69,49	29	66,14	12	26,69	5	11,67	6	1
2,51 - 3,00	231	654,60	141	390,34	113	313,46	58	160,50	36	99,80	23	63,19	8	22,45	8	23,07	3	6
3,01 - 3,50	119	394,45	84	278,13	53	173,92	39	127,57	18	58,29	17	55,60	5	16,72	3	10,06	7	2
3,51 - 4,00	149	568,99	81	308,12	65	247,73	41	155,89	28	106,67	13	49,00	6	22,54	3	11,70	2	—
4,01 - 4,50	85	364,15	50	213,09	32	136,49	24	103,21	19	81,57	11	47,07	7	30,44	6	25,86	3	1
4,51 - 5,00	93	451,68	56	269,52	32	154,23	25	119,96	20	95,72	10	48,80	9	42,44	9	43,09	3	1
5,01 - 7,50	272	1.707,71	175	1.084,81	108	659,50	70	430,99	53	323,37	28	162,84	17	105,10	10	56,74	11	6
7,51 - 10,00	186	1.658,66	103	896,96	82	713,04	47	411,83	30	265,93	17	148,27	15	132,12	8	65,45	2	1
10,01 - 12,50	83	938,99	52	580,38	40	446,69	33	366,69	26	294,35	12	133,41	11	125,96	10	114,18	1	1
12,51 - 15,00	99	1.393,23	56	767,80	35	482,19	22	307,81	8	110,44	9	124,88	5	70,50	8	110,54	1	1
15,01 - 20,00	123	2.170,94	77	1.340,73	47	824,52	31	542,53	22	382,51	11	192,40	8	143,04	8	142,33	2	3
20,01 - 25,00	78	1.777,48	46	1.028,30	47	1.059,77	16	355,00	11	250,38	13	283,75	7	160,11	1	21,29	6	13
25,01 - 30,00	65	1.824,32	22	614,62	23	632,46	12	331,55	10	276,89	8	215,34	6	167,12	3	81,64	4	10
30,01 - 40,00	57	2.041,62	32	1.123,87	40	1.378,90	25	867,99	13	450,52	18	616,08	10	340,37	2	64,39	2	6
40,01 - 50,00	48	2.165,39	29	1.328,51	17	773,35	9	401,74	9	405,42	7	312,94	4	179,49	5	218,80	—	—
50,01 - 75,00	87	5.334,18	29	1.776,80	27	1.601,77	18	1.100,31	15	941,48	16	953,34	12	762,60	7	456,07	4	24
75,01 - 100,00	49	4.281,19	25	2.123,89	13	1.095,40	15	1.314,69	12	1.033,71	6	534,39	7	648,14	1	82,65	1	7
100,01 - 150,00	49	6.077,22	29	3.570,27	21	2.565,94	11	1.402,04	11	1.408,10	5	649,11	8	981,77	7	819,12	2	23
150,01 - 200,00	25	4.436,46	14	2.369,03	7	1.231,19	6	1.030,34	8	1.436,04	—	—	1	180,00	1	193,10	—	—
200,01 - 250,00	13	2.877,27	8	1.723,98	8	1.817,68	5	1.125,57	5	1.114,44	3	696,63	2	455,65	3	663,19	—	—
250,01 - 500,00	31	10.964,89	23	8.277,41	13	4.265,34	10	3.192,82	3	1.147,37	2	726,38	3	973,84	1	295,00	—	—
500,01 - 1.000,00	6	4.145,11	5	3.054,29	9	6.438,19	6	3.874,83	2	1.286,41	2	1.059,67	1	546,00	1	726,00	1	67
1.000,01 - 2.500,00	1	1.243,79	3	4.501,22	2	2.384,81	2	3.138,83	2	3.043,74	—	—	—	—	2	2.679,70	—	—
oltre 2.500	—	—	1	3.415,06	—	—	1	4.566,63	—	—	—	—	—	—	—	—	—	—
TOTALE	5.183	60.324,53	2.647	42.727,67	1.648	30.435,52	940	26.014,00	554	14.895,14	327	7.231,06	201	6.186,90	128	6.939,96	70	1.77

Segue B - PER FO
CONDUZIONE CON SALA

CONDUZIONE A COLT																		
Fino a 0,10	—	—	—	—	—	—	—	—	—	—	—	—	—	—	—	—	—	—
0,11 - 0,20	—	—	—	—	—	—	—	—	—	—	—	—	—	—	—	—	—	—
0,21 - 0,30	—	—	—	—	—	—	—	—	—	—	—	—	—	—	—	—	—	—
0,31 - 0,40	—	—	—	—	—	—	—	—	—	—	—	—	—	—	—	—	—	—
0,41 - 0,50	—	—	—	—	—	—	—	—	—	—	—	—	—	—	—	—	—	—
0,51 - 0,75	—	—	—	—	—	—	—	—	—	—	—	—	—	—	—	—	—	—
0,76 - 1,00	—	—	—	—	—	—	—	—	—	—	—	—	—	—	—	—	—	—
1,01 - 1,50	1	1,33	—	—	—	—	—	—	—	—	—	—	—	—	—	—	—	—
1,51 - 2,00	5	9,60	2	3,69	—	—	—	—	—	—	—	—	—	—	—	—	—	—
2,01 - 2,50	3	7,04	1	2,50	—	—	—	—	—	—	—	—	—	—	—	—	—	—
2,51 - 3,00	8	23,32	3	8,57	1	2,85	—	—	—	—	—	—	—	—	—	—	—	—
3,01 - 3,50	6	19,92	1	3,16	1	3,42	—	—	—	—	—	—	—	—	—	—	—	—
3,51 - 4,00	13	50,67	7	26,26	1	3,75	—	—	—	—	—	—	—	—	—	—	—	—
4,01 - 4,50	4	16,73	1	4,33	—	—	1	4,47	1	4,35	—	—	—	—	—	—	—	—
4,51 - 5,00	7	34,69	2	9,66	—	—	2	9,29	1	4,90	—	—	—	—	—	—	—	—
5,01 - 7,50	26	165,82	2	11,14	3	18,37	1	5,26	1	6,93	—	—	—	1	6,00	—	—	—
7,51 - 10,00	27	241,16	4	36,09	1	7,80	1	9,86	1	7,60	—	—	—	—	—	—	—	—
10,01 - 12,50	12	135,18	1	12,48	2	24,73	—	—	1	12,12	—	—	—	—	—	—	—	—
12,51 - 15,00	8	113,05	3	43,48	1	15,00	1	13,61	—	—	—	—	—	—	—	—	—	—
15,01 - 20,00	13	237,47	5	89,91	2	31,70	2	37,00	1	18,63	1	15,93	1	16,48	1	16,00	—	—
20,01 - 25,00	7	162,97	1	21,46	—	—	1	20,74	1	24,24	—	—	—	—	—	—	—	—
25,01 - 30,00	7	191,06	1	30,00	1	27,33	—	—	—	—	—	—	—	—	—	—	—	—
30,01 - 40,00	7	239,41	—	—	2	70,79	—	—	—	—	—	—	—	—	—	—	—	—
40,01 - 50,00	1	41,52	—	—	1	42,53	1	45,00	—	—	—	—	—	—	—	—	—	—
50,01 - 75,00	1	62,97	1	50,41	2	110,79	—	—	—	—	1	59,64	—	—	—	—	—	—
75,01 - 100,00	2	181,61	—	—	1	79,00	—	—	—	—	—	—	—	—	—	—	—	—
100,01 - 150,00	2	250,95	1	142,00	—	—	—	—	—	—	—	—	—	—	—	—	—	—
150,01 - 200,00	—	—	—	—	—	—	—	—	—	—	—	—	—	—	—	—	—	—
200,01 - 250,00	—	—	—	—	—	—	—	—	—	—	—	—	—	—	—	—	—	—
250,01 - 500,00	—	—	—	—	—	—	—	—	—	—	—	—	—	—	—	—	—	—
500,01 - 1.000,00	—	—</																

Segue Tav. 7 — Aziende per classe di super

CLASSI DI SUPERFICIE DELLE AZIENDE Ettari	AZIENDE COSTI- TUTE DA UN UNICO CORPO		AZIENDE I CUI TERRENI S															
	Aziende	Superficie	2		3		4		5		6		7		8		9	
			Aziende	Superficie	Aziende	Superficie	Aziende	Superficie	Aziende	Superficie	Aziende	Superficie	Aziende	Superficie	Aziende	Superficie	Aziende	Superficie
Fino a 0,10	27	2,26	2	0,20	—	—	—	—	—	—	—	—	—	—	—	—	—	—
0,11 - 0,20	104	16,77	6	0,99	1	0,12	—	—	—	—	—	—	—	—	—	—	—	
0,21 - 0,30	100	26,44	17	4,29	2	0,56	1	0,30	—	—	—	—	—	—	—	—	—	
0,31 - 0,40	134	46,35	34	11,75	10	3,55	1	0,39	—	—	1	0,37	—	—	—	—	—	
0,41 - 0,50	85	39,80	25	11,58	5	2,34	—	—	—	—	—	—	—	—	—	—	—	
0,51 - 0,75	221	139,90	70	45,31	29	18,55	8	5,47	3	1,97	1	0,51	—	—	—	—	—	
0,76 - 1,00	198	182,08	75	67,40	33	30,07	17	15,54	5	4,47	3	2,66	—	—	1	1,00	—	
1,01 - 1,50	93	118,28	43	55,33	16	22,02	3	4,20	4	5,14	3	4,50	1	1,46	—	—	1	
1,51 - 2,00	97	174,94	38	69,13	19	34,21	11	19,84	6	10,77	2	3,39	1	1,96	1	2,00	—	
2,01 - 2,50	51	118,06	33	74,43	12	27,09	6	13,71	2	4,53	2	4,30	1	2,08	—	—	—	
2,51 - 3,00	62	171,88	30	83,45	22	62,20	8	21,68	3	8,07	1	2,83	1	2,70	2	5,90	1	
3,01 - 3,50	34	110,95	18	60,03	11	36,32	7	22,57	2	6,15	1	3,50	1	3,02	1	3,31	—	
3,51 - 4,00	37	141,74	20	76,21	11	41,96	11	41,81	3	11,90	5	19,25	1	4,00	1	3,70	1	
4,01 - 4,50	12	51,76	13	55,49	8	33,89	4	17,20	3	12,98	2	8,90	2	8,65	1	4,37	—	
4,51 - 5,00	34	163,97	15	72,79	3	14,57	5	23,68	3	14,35	—	—	1	4,73	—	—	—	
5,01 - 7,50	70	439,58	38	234,49	23	143,46	13	82,65	5	30,24	6	38,34	1	5,77	4	22,91	—	
7,51 - 10,00	35	314,83	25	220,72	18	158,92	8	73,37	4	38,75	1	8,65	1	8,63	3	25,74	—	
10,01 - 12,50	15	168,56	17	187,99	12	136,97	7	80,28	3	33,44	1	10,20	1	10,96	1	11,49	—	
12,51 - 15,00	21	286,48	10	133,89	7	98,12	8	111,13	3	42,11	2	27,84	1	15,00	—	—	—	
15,01 - 20,00	27	475,81	10	171,20	6	100,87	2	35,58	5	86,44	2	37,08	1	18,53	1	15,43	—	
20,01 - 25,00	8	177,47	9	196,17	2	48,28	3	66,60	2	43,87	—	—	—	1	21,85	—	—	
25,01 - 30,00	6	168,72	4	114,75	1	28,00	2	53,13	1	25,30	—	—	—	—	—	—	—	
30,01 - 40,00	6	206,40	2	67,77	4	149,42	1	32,45	—	—	2	64,21	—	—	—	—	—	
40,01 - 50,00	5	222,14	3	132,52	2	88,65	3	139,37	—	—	—	—	1	40,17	1	43,21	3	
50,01 - 75,00	2	126,00	—	—	2	113,19	—	—	1	63,26	1	63,00	—	1	62,30	—	—	
75,01 - 100,00	—	—	—	—	—	—	—	—	2	156,14	—	—	—	—	—	—	—	
100,01 - 150,00	—	—	1	122,15	—	—	1	107,58	1	146,39	—	—	—	—	—	—	—	
150,01 - 200,00	—	—	—	—	—	—	1	165,87	—	—	—	—	—	—	—	—	—	
200,01 - 250,00	—	—	1	219,33	1	217,33	—	—	—	—	—	—	—	—	—	—	—	
250,01 - 500,00	—	—	—	—	1	321,96	—	—	—	—	—	—	—	—	—	—	—	
500,01 - 1.000,00	—	—	—	—	—	—	—	—	—	—	—	—	—	—	—	—	—	
1.000,01 - 2.500,00	—	—	—	—	—	—	—	—	—	—	—	—	—	—	—	—	—	
oltre 2.500	—	—	—	—	—	—	—	—	—	—	—	—	—	—	—	—	—	
TOTALE	1.484	4.091,17	559	2.489,36	261	1.932,62	131	1.134,40	61	746,27	36	299,53	15	127,66	19	223,21	4	3

Segue B - PER FO

ALTRA F

C - PER FO

M

CLASSI DI SUPERFICIE DELLE AZIENDE Ettari	AZIENDE COSTI- TUTE DA UN UNICO CORPO		AZIENDE I CUI TERRENI S															
	Aziende	Superficie	2		3		4		5		6		7		8		9	
			Aziende	Superficie	Aziende	Superficie	Aziende	Superficie	Aziende	Superficie	Aziende	Superficie	Aziende	Superficie	Aziende	Superficie	Aziende	Superficie
Fino a 0,10	657	46,53	40	3,07	2	0,14	—	—	—	—	—	—	—	—	—	—	—	
0,11 - 0,20	1.004	160,74	151	24,36	35	5,78	4	0,66	1	0,17	—	—	2	0,35	—	—	—	
0,21 - 0,30	711	183,63	167	43,04	53	13,80	12	3,05	4	1,04	1	0,23	—	—	—	—	—	
0,31 - 0,40	969	336,33	247	87,89	61	21,89	14	5,13	3	1,14	2	0,76	1	0,33	1	0,33	—	
0,41 - 0,50	556	261,24	291	136,27	75	35,33	31	14,82	6	2,72	1	0,49	1	0,49	—	—	—	
0,51 - 0,75	967	616,21	473	300,57	185	120,03	71	45,73	29	18,54	9	5,70	4	2,64	—	—	—	
0,76 - 1,00	1.021	936,65	495	447,03	230	207,72	110	100,36	42	38,52	20	17,97	5	4,56	6	5,77	3	
1,01 - 1,50	824	1.053,20	638	817,87	354	453,92	192	246,25	79	101,68	45	58,30	18	23,96	13	16,46	6	
1,51 - 2,00	674	1.217,33	479	863,12	346	619,41	152	270,31	109	197,32	41	73,25	19	34,14	19	34,20	5	
2,01 - 2,50	396	905,85	339	776,09	210	478,91	124	280,77	57	130,43	42	96,23	17	39,14	16	36,92	4	
2,51 - 3,00	385	1.085,48	273	763,69	215	602,04	126	347,99	77	213,74	48	134,48	24	65,96	24	67,83	3	
3,01 - 3,50	191	627,18	159	523,98	118	389,40	69	227,43	38	124,02	30	99,40	12	38,37	15	48,78	2	
3,51 - 4,00	213	817,71	163	623,04	118	450,15	71	270,10	39	150,02	46	174,30	20	76,69	15	57,67	6	
4,01 - 4,50	112	480,99	115	491,76	82	353,34	66	283,98	33	140,92	21	90,55	12	51,99	5	21,66	2	
4,51 - 5,00	159	770,79	96	463,79	107	512,28	48	230,77	41	199,15	17	82,99	10	48,38	14	67,95	5	
5,01 - 7,50	377	2.333,98	288	1.783,05	218	1.335,21	147	897,19	76	460,00	57	349,34	29	177,22	19	118,74	17	
7,51 - 10,00	194	1.705,59	174	1.512,87	120	1.047,45	68	583,76	45	400,22	39	338,82	20	174,49	9	77,30	8	
10,01 - 12,50	115	1.292,54	83	932,04	79	887,97	40	447,86	37	415,23	19	212,06	15	171,00	10	111,78	3	
12,51 - 15,00	112	1.548,31	51	702,92	42	574,45	27	370,64	21	291,45	15	202,72	12	168,99	2	26,47	2	
15,01 - 20,00	102	1.787,14	74	1.279,49	54	934,99	36	634,58	19	329,76	12	203,35	9	155,40	6	98,70	3	
20,01 - 25,00	50	1.126,15	33	737,04	27	612,53	19	427,08	11	249,78	9	199,33	3	73,69	1	21,85	1	
25,01 - 30,00	45	1.265,95	20	562,79	13	360,73	5	132,93	5	145,77	3	81,40	3	80,25	—	—	1	
30,01 - 40,00	49	1.728,02	12	410,61	20	682,32	15	530,18	5	179,66	4	138,54	1	34,25	2	63,47	2	
40,01 - 50,00	29	1.313,11	13	598,57	11	478,25	9	403,87	3	136,95	4	189,10	2	86,53	1	43,54	—	
50,01 - 75,00	39	2.406,79	18	1.105,21	9	525,28	9	541,23	5	318,09	6	364,78	1	58,27	1	62,30	—	
75,01 - 100,00	20	1.737,69	7	611,18	6	500,99	5	427,50	7	588,76	2	177,84	2	179,64	—	—	—	
100,01 - 150,00	28	3.535,42	15	1.822,36	11	1.306,55	6	763,39	2	251,68	2	250,93	—	—	2	215,30	—	
150,01 - 200,00	11	1.933,06	6	1.054,40	3	511,74	1	195,00	1	196,14	—	—	—	—	1	193,10	—	
200,01 - 250,00	2	415,06	7	1.532,02	3	676,33	2	444,00	1	210,41	—	—	—	—	—	—	—	
250,01 -																		

frammentazione in corpi di terreno

stari

FRAMMENTATI IN CORPI																	TOTALE		
10		11 - 15			16 - 20			21 - 25			26 - 50			oltre 50			Aziende	Corpi	Superficie
en-	Superficie	Aziende	Corpi	Superficie	Aziende	Corpi	Superficie	Aziende	Corpi	Superficie	Aziende	Corpi	Superficie	Aziende	Corpi	Superficie			
CONDUZIONE																			
CONDUZIONE																			
—	—	—	—	—	—	—	—	—	—	—	—	—	—	—	—	—	29	31	2,46
—	—	—	—	—	—	—	—	—	—	—	—	—	—	—	—	—	111	119	17,88
—	—	—	—	—	—	—	—	—	—	—	—	—	—	—	—	—	120	144	31,59
—	—	—	—	—	—	—	—	—	—	—	—	—	—	—	—	—	180	242	62,41
—	—	—	—	—	—	—	—	—	—	—	—	—	—	—	—	—	115	150	53,72
—	—	—	—	—	—	—	—	—	—	—	—	—	—	—	—	—	332	501	211,71
—	—	—	—	—	—	—	—	—	—	—	—	—	—	—	—	—	332	566	303,22
1	1,18	1	15	1,50	—	—	—	—	—	—	—	—	—	—	—	—	166	318	214,63
—	—	—	—	—	—	—	—	—	—	—	—	—	—	—	—	—	175	331	316,24
1	2,29	—	—	—	—	—	—	—	—	—	—	—	—	—	—	—	108	216	246,49
—	—	1	12	2,70	—	—	—	—	—	—	—	—	—	—	—	—	131	285	364,32
1	3,40	2	27	6,73	—	—	—	—	—	—	—	—	—	—	—	—	78	199	255,98
1	3,63	2	29	7,58	—	—	—	—	—	—	—	—	—	—	—	—	93	262	355,37
—	—	1	15	4,20	—	—	—	—	—	—	—	—	—	—	—	—	46	142	197,44
—	—	2	26	9,61	—	—	—	—	—	—	—	—	—	—	—	—	63	141	303,70
1	6,24	4	49	22,82	—	—	—	1	22	6,49	—	—	—	—	—	—	166	448	1.032,99
2	17,62	2	27	18,82	—	—	—	1	25	8,37	—	—	—	—	—	—	100	300	894,42
1	11,00	—	—	—	—	—	—	—	—	—	—	—	—	—	—	—	58	159	650,89
1	12,59	—	—	—	1	16	13,76	—	—	—	—	—	—	—	—	—	54	154	740,92
1	15,32	—	—	—	1	18	18,12	1	25	15,94	1	40	18,35	—	—	—	58	218	1.008,67
—	—	1	12	22,37	1	18	21,08	—	—	—	—	—	—	—	—	—	27	92	597,69
—	—	—	—	—	—	—	—	—	—	—	—	—	—	—	—	—	14	30	389,90
—	—	—	—	—	—	—	—	—	—	—	—	—	—	—	—	—	16	47	550,31
—	—	—	—	—	—	—	—	—	—	—	—	—	—	—	—	—	15	44	666,06
2	115,25	—	—	—	—	—	—	—	—	—	—	—	—	—	—	—	9	47	542,00
1	80,66	—	—	—	—	—	—	—	—	—	—	—	—	—	—	—	3	20	236,80
—	—	—	—	—	—	—	—	—	—	—	—	—	—	—	—	—	3	11	376,12
—	—	—	—	—	—	—	—	—	—	—	—	—	—	—	—	—	1	4	165,87
—	—	—	—	—	—	—	—	—	—	—	—	—	—	—	—	—	2	5	436,66
—	—	—	—	—	—	—	—	—	—	—	—	—	—	—	—	—	1	3	321,96
—	—	—	—	—	—	—	—	—	—	—	—	—	—	—	—	—	—	—	—
—	—	—	—	—	—	—	—	—	—	—	—	—	—	—	—	—	—	—	—
13	269,18	16	212	96,33	3	52	52,96	3	72	30,80	1	40	18,35	—	—	—	2.506	5.229	11.549,42
TIMETRICA																			
N A																			
1	0,08	—	—	—	—	—	—	—	—	—	—	—	—	—	—	—	700	753	49,82
—	—	—	—	—	—	—	—	—	—	—	—	—	—	—	—	—	1.197	1.446	192,06
—	—	—	—	—	—	—	—	—	—	—	—	—	—	—	—	—	948	1.278	244,79
—	—	—	—	—	—	—	—	1	21	0,33	—	—	—	—	—	—	1.299	1.765	454,13
—	—	—	—	—	—	—	—	1	21	0,50	—	—	—	—	—	—	962	1.551	451,86
1	0,74	1	15	0,65	—	—	—	—	—	—	—	—	—	—	—	—	1.740	3.004	1.110,81
4	3,78	1	15	1,00	—	—	—	—	—	—	—	—	—	—	—	—	1.937	3.636	1.766,07
7	9,45	6	77	8,19	—	—	—	—	—	—	—	—	—	—	—	—	2.183	5.066	2.797,62
9	16,68	10	130	17,86	2	40	3,29	—	—	—	—	—	—	—	—	—	1.062	4.659	3.356,07
6	14,16	7	86	16,81	1	16	2,33	—	—	—	—	—	—	—	—	—	1.219	3.182	2.787,30
4	11,25	15	187	43,12	2	38	5,80	—	—	—	—	—	—	—	—	—	1.196	3.405	3.349,99
7	22,67	13	170	42,92	—	—	—	—	—	—	—	—	—	—	—	—	655	1.997	2.154,03
11	42,01	12	159	45,85	1	18	3,82	—	—	—	—	—	—	—	—	—	718	2.336	2.745,11
8	34,52	5	56	20,90	1	18	4,16	2	45	8,47	1	32	4,19	—	—	—	465	1.526	1.996,15
4	19,18	7	94	33,85	1	18	4,80	—	—	—	—	—	—	—	—	—	509	1.550	2.458,64
19	115,96	31	382	188,67	6	105	37,37	4	93	26,33	3	86	17,63	—	—	—	1.291	4.281	7.944,96
11	95,76	6	78	55,19	3	55	28,07	5	120	45,29	2	75	19,48	—	—	—	704	2.355	6.151,34
5	57,37	5	57	54,49	2	34	22,66	1	24	11,00	—	—	—	—	—	—	414	1.364	4.649,34
7	94,28	3	40	42,87	1	16	13,76	—	—	—	—	—	—	—	—	—	295	887	4.065,86
4	71,09	5	53	87,22	2	38	32,69	1	25	15,94	2	75	35,08	—	—	—	329	1.102	5.719,80
1	20,08	2	25	45,92	1	18	21,08	—	—	—	—	—	—	—	—	—	159	513	3.581,54
1	25,50	2	28	58,13	1	20	26,00	—	—	—	—	—	—	—	—	—	101	388	2.818,64
1	31,22	—	—	—	1	19	38,33	—	—	—	—	—	—	—	—	—	112	212	3.898,12
2	86,10	3	34	129,31	—	—	—	—	—	—	—	—	—	—	—	—	77	239	3.465,33
2	115,25	1	12	58,45	—	—	—	—	—	—	—	—	—	—	—	—	91	246	5.555,65
—	—	—	—	—	—	—	—	—	—	—	—	—	—	—	—	—	49	133	4.223,60
1	101,00	—	—	—	1	19	115,93	—	—	—	—	—	—	—	—	—	68	182	8.362,56
—	—	1	11	154,34	—	—	—	—	—	—	—	—	—	—	—	—	25	96	4.411,34
—	—	1	11	231,00	—	—	—	—	1	21	249,05	—	—	—	—	—	18	77	3.979,87
—	—	1	12	387,10	—	—	—	—	—	—	—	—	—	—	—	—	36	166	12.293,88
—	—	1	13	568,27	—	—	—	—	—	—	—	—	—	—	—	—	14	79	9.298,42
—	—	—	—	—	—	—	—	—	—	—	—	—	—	—	—	—	8	30	12.175,29
—	—	—	—	—	—	—	—	—	—	—	—	—	—	—	—	—	2	6	7.981,69
16	988,13	139	1.775	2.292,11	26	472	360,09	16	370	356,91	19	552	1.721,31	1	68	25,07	21.386	49.610	136.491,68

Segue Tav. 7 — Aziende per classe di superficie

Super

CLASSI DI SUPERFICIE DELLE AZIENDE	AZIENDE COSTITUITE DA UN UNICO CORPO		AZIENDE I CUI TERRENI SONO															
	Ettari		2		3		4		5		6		7		8		9	
	Aziende	Superficie	Aziende	Superficie	Aziende	Superficie	Aziende	Superficie	Aziende	Superficie	Aziende	Superficie	Aziende	Superficie	Aziende	Superficie	Aziende	Superficie
Fino a 0,10	1.461	104,48	113	9,25	18	1,32	3	0,17	2	0,18	—	—	—	—	—	—	—	—
0,11 - 0,20	2.812	453,19	437	71,88	79	13,09	24	3,93	7	1,26	1	0,15	1	0,20	—	—	—	—
0,21 - 0,30	2.037	531,16	463	119,39	125	32,82	25	6,73	10	2,66	2	0,53	3	0,82	1	0,30	—	—
0,31 - 0,40	2.879	993,55	744	261,62	239	84,37	69	23,73	27	9,74	9	3,20	3	1,17	3	1,07	2	0
0,41 - 0,50	1.797	847,21	762	356,69	234	109,29	89	40,94	29	13,52	10	4,63	5	2,38	9	4,31	—	—
0,51 - 0,75	3.397	2.164,35	1.571	1.004,69	605	386,79	252	162,10	106	67,92	39	24,85	20	12,62	7	4,39	3	1
0,76 - 1,00	3.366	3.124,01	1.545	1.416,63	778	713,52	309	281,97	144	130,49	57	51,58	29	26,07	18	16,55	10	9
1,01 - 1,50	3.393	4.343,36	2.023	2.595,16	1.100	1.412,72	577	741,96	257	321,87	140	175,63	57	72,89	33	42,67	19	23
1,51 - 2,00	2.932	5.266,12	1.869	3.356,55	1.149	2.052,72	654	1.166,28	326	580,41	176	314,60	70	124,68	52	92,64	25	45
2,01 - 2,50	1.428	3.260,95	1.023	2.342,78	790	1.806,04	437	996,43	222	505,00	138	316,74	69	155,75	36	81,69	24	53
2,51 - 3,00	1.437	4.043,81	1.102	3.071,86	783	2.181,49	454	1.269,05	268	741,62	141	390,83	66	182,72	58	161,63	26	71
3,01 - 3,50	766	2.520,46	610	2.008,68	471	1.545,82	301	986,06	164	538,47	110	359,81	45	147,30	29	95,66	25	83
3,51 - 4,00	831	3.176,62	627	2.389,48	495	1.881,11	323	1.224,54	181	686,23	97	368,66	51	192,45	35	132,31	21	78
4,01 - 4,50	460	1.965,27	356	1.525,24	298	1.272,86	220	941,79	133	567,34	60	255,36	40	171,41	33	140,45	12	51
4,51 - 5,00	520	2.513,60	391	1.878,12	322	1.541,16	213	1.021,76	141	672,65	91	438,10	47	224,38	49	232,76	16	77
5,01 - 7,50	1.218	7.506,21	952	5.855,15	796	4.877,78	573	3.488,30	416	2.580,98	213	1.300,63	143	875,97	79	476,94	41	248
7,51 - 10,00	581	5.080,75	408	3.548,36	398	3.439,81	278	2.419,34	194	1.682,68	111	967,30	66	567,82	42	358,66	25	218
10,01 - 12,50	222	2.494,05	178	1.979,86	162	1.814,78	102	1.132,61	85	939,75	65	714,96	40	450,52	24	265,60	10	112
12,51 - 15,00	183	2.548,55	122	1.678,28	99	1.360,90	54	749,15	55	749,72	29	405,15	15	206,65	20	274,38	7	95
15,01 - 20,00	224	3.934,25	131	2.234,04	102	1.747,91	66	1.144,42	58	992,83	42	716,35	15	265,80	19	336,46	7	118
20,01 - 25,00	89	2.001,48	68	1.533,24	66	1.472,10	32	717,73	28	638,72	29	640,65	11	246,94	5	105,76	5	113
25,01 - 30,00	65	1.832,51	40	1.103,83	32	878,28	23	631,49	16	426,15	10	271,40	12	332,75	6	165,92	3	82
30,01 - 40,00	69	2.419,22	42	1.477,36	57	1.966,94	34	1.179,10	23	777,80	24	832,79	13	445,39	5	176,42	3	100
40,01 - 50,00	52	2.341,18	29	1.319,01	27	1.203,43	11	490,83	10	459,21	7	312,25	4	174,96	8	360,93	—	—
50,01 - 75,00	63	3.839,97	29	1.756,26	31	1.851,40	16	951,47	16	1.005,88	11	660,20	13	813,29	10	650,36	4	241
75,01 - 100,00	39	3.400,77	20	1.727,99	10	843,60	13	1.127,23	10	842,70	4	356,55	6	526,07	3	276,65	2	160
100,01 - 150,00	25	2.994,66	19	2.393,56	15	1.827,55	9	1.135,20	11	1.429,93	5	629,87	8	981,77	3	365,96	1	125
150,01 - 200,00	14	2.414,64	11	1.861,63	4	705,10	5	831,21	7	1.239,90	—	—	2	373,38	—	—	—	—
200,01 - 250,00	8	1.770,21	2	430,29	5	1.108,68	3	681,57	5	1.114,44	3	696,63	—	—	2	453,19	—	—
250,01 - 500,00	14	4.952,36	9	3.379,30	8	2.481,52	4	1.092,19	2	728,86	1	270,22	2	723,61	—	—	—	—
500,01 - 1.000,00	2	1.244,02	—	—	4	2.929,56	4	2.454,00	1	623,39	1	541,22	1	546,00	—	—	—	—
1.000,01 - 2.500,00	—	—	1	1.065,00	1	1.371,01	1	1.245,63	—	—	—	—	—	—	1	1.135,16	—	—
oltre 2.500	—	—	—	—	—	—	—	—	—	—	—	—	—	—	—	—	—	—
TOTALE	32.384	86.082,97	15.697	55.751,18	9.303	46.915,47	5.178	30.338,91	2.954	21.072,30	1.626	12.020,84	857	8.845,76	590	6.408,82	291	2.113

Segue C - PER ZO

C

Fino a 0,10	116	8,03	10	0,60	—	—	—	—	—	—	—	—	—	—	—	—	—	—
0,11 - 0,20	544	89,55	24	4,09	1	0,17	—	—	1	0,18	—	—	—	—	—	—	—	—
0,21 - 0,30	286	73,35	32	8,18	5	1,19	2	0,49	1	0,24	—	—	—	—	—	—	—	—
0,31 - 0,40	567	193,97	85	29,66	13	4,56	1	0,31	—	—	—	—	—	—	—	—	—	—
0,41 - 0,50	232	110,07	93	43,62	6	2,75	4	1,92	—	—	—	—	1	0,45	—	—	—	—
0,51 - 0,75	406	257,08	196	125,04	53	34,31	8	5,44	—	—	—	—	—	—	1	0,75	—	—
0,76 - 1,00	300	274,69	163	148,61	55	49,01	16	14,45	5	4,51	—	—	—	—	1	0,84	—	—
1,01 - 1,50	313	396,69	156	195,04	75	95,39	35	45,31	7	9,73	2	2,78	3	4,33	—	—	—	—
1,51 - 2,00	273	493,64	98	177,46	51	90,85	18	32,16	14	25,05	11	19,47	—	—	2	3,47	—	—
2,01 - 2,50	264	605,71	104	239,49	32	73,14	18	40,17	12	27,95	5	11,66	1	2,41	2	4,42	1	2,
2,51 - 3,00	298	824,04	141	390,79	32	91,05	12	34,18	4	10,70	2	5,82	2	5,47	—	—	1	2,
3,01 - 3,50	199	655,20	71	231,77	26	85,62	15	48,52	10	32,53	2	6,26	1	3,45	—	—	—	—
3,51 - 4,00	270	1.019,96	107	404,89	22	82,91	11	42,79	6	22,93	—	—	1	4,00	1	4,00	—	—
4,01 - 4,50	192	817,58	78	336,11	35	150,93	4	17,08	3	12,90	—	—	1	4,50	—	—	—	—
4,51 - 5,00	306	1.460,83	118	567,70	22	104,47	13	62,24	7	33,82	2	9,83	—	—	—	—	—	—
5,01 - 7,50	1.169	7.114,99	470	2.887,87	114	709,58	45	282,86	27	162,94	12	76,41	3	18,20	—	—	—	—
7,51 - 10,00	416	3.558,69	225	1.933,03	68	577,44	39	335,67	10	92,66	7	60,09	6	54,71	1	8,26	—	—
10,01 - 12,50	177	1.953,47	88	973,24	32	354,46	12	132,71	7	79,94	5	56,87	1	11,66	1	12,17	1	11,
12,51 - 15,00	103	1.416,43	51	698,83	26	359,66	8	107,49	3	40,07	4	51,54	2	27,95	—	—	—	—
15,01 - 20,00	75	1.311,60	47	798,62	26	452,44	7	121,42	4	68,18	—	—	2	30,54	3	50,73	—	—
20,01 - 25,00	27	630,75	19	426,90	13	291,96	4	86,99	1	22,79	—	—	1	22,59	—	—	—	—
25,01 - 30,00	19	526,02	16	434,03	8	218,94	2	52,38	1	25,38	—	—	—	—	—	—	—	—
30,01 - 40,00	9	317,45	14	484,33	7	250,64	5	169,47	1	32,99	1	32,00	—	—	—	—	—	—
40,01 - 50,00	9	435,53	13	586,12	11	495,62	1	41,00	2	90,41	—	—	—	—	—	—	—	—
50,01 - 75,00	16	975,24	10	602,61	4	246,65	6	364,77	1	51,43	1	61,00	—	—	—	—	—	—

rammentazione in corpi di terreno

tari

AMMENTATI IN CORPI																	T O T A L E				
n°	10			11 - 15			16 - 20			21 - 25			26 - 50			oltre 50			Aziende	Corpi	Superficie
	Superficie	Aziende	Corpi	Superficie	Aziende	Corpi	Superficie	Aziende	Corpi	Superficie	Aziende	Corpi	Superficie	Aziende	Corpi	Superficie					
—	—	—	—	—	—	—	—	—	—	—	—	—	—	—	—	—	—	1.597	1.763	115,40	
—	—	—	—	—	—	—	—	—	—	—	—	—	—	—	—	—	—	3.361	4.067	543,70	
—	—	—	—	—	—	—	—	—	—	—	—	—	—	—	—	—	—	2.666	3.529	694,41	
—	—	1	—	0,33	—	—	—	—	1	22	0,40	—	—	—	—	—	—	3.977	5.646	1.379,91	
1	0,45	—	—	—	—	—	—	—	—	—	—	1	42	0,42	—	—	—	2.937	4.743	1.379,84	
4	2,48	1	12	0,57	—	—	—	—	1	21	0,63	—	—	—	—	—	—	6.006	10.422	3.833,33	
8	7,42	5	57	4,43	—	—	—	—	1	21	1,00	1	31	1,00	—	—	—	6.271	11.714	5.784,00	
4	17,84	14	174	17,85	1	18	1,18	—	—	—	—	—	—	—	—	—	—	7.628	16.338	9.766,71	
2	21,98	24	302	43,09	—	—	—	—	—	—	—	—	—	—	—	—	—	7.289	16.972	13.064,13	
10	45,14	17	222	39,52	—	—	—	—	1	21	2,20	2	57	4,61	—	—	—	4.207	11.017	9.610,36	
7	47,18	20	248	55,64	2	36	5,79	1	22	2,80	1	30	2,60	—	—	—	—	4.376	11.658	12.228,92	
1	35,61	15	187	49,09	—	—	—	—	—	—	—	1	33	3,50	—	—	—	2.548	7.185	8.373,50	
4	52,61	15	179	56,20	2	34	7,93	—	—	—	—	—	—	—	—	—	—	2.692	7.528	10.246,36	
0	42,49	6	77	26,37	3	52	12,88	—	—	—	—	—	—	—	—	—	—	1.631	4.852	6.972,62	
1	53,39	8	95	37,99	1	17	4,86	—	—	—	—	—	—	—	—	—	—	1.810	5.458	8.696,12	
17	285,51	50	631	309,71	5	92	29,74	2	45	10,69	1	45	5,39	—	—	—	—	4.536	14.445	27.851,83	
11	178,87	32	400	276,16	5	92	41,76	1	23	9,60	—	—	—	—	—	—	—	2.162	7.087	18.789,32	
11	126,26	16	190	180,52	3	57	34,36	—	—	—	1	28	10,66	—	—	—	—	919	3.234	10.256,62	
1	14,23	13	162	180,27	4	66	52,32	1	22	13,46	—	—	—	—	—	—	—	603	1.977	8.328,61	
7	117,04	12	145	201,13	3	56	49,44	—	—	—	2	55	33,32	—	—	—	—	688	2.244	11.891,91	
2	49,31	10	122	219,65	1	17	20,62	—	—	—	1	35	20,20	—	—	—	—	347	1.221	7.779,93	
2	55,10	7	90	192,94	—	—	—	—	—	—	—	—	—	—	—	—	—	216	742	5.972,71	
5	189,95	7	86	246,37	—	—	—	—	—	—	1	35	31,38	1	68	36,00	—	284	1.116	9.878,79	
4	176,99	3	33	135,00	1	16	46,19	—	—	—	2	74	82,55	—	—	—	—	158	582	7.102,53	
6	374,10	6	80	378,54	1	18	60,00	1	21	57,00	2	67	107,45	—	—	—	—	209	877	12.747,30	
5	433,97	5	59	441,36	1	20	95,53	1	23	76,70	1	26	85,89	—	—	—	—	120	497	10.395,95	
2	250,31	4	50	483,07	2	38	279,54	—	—	—	1	32	119,30	—	—	—	—	105	458	13.016,22	
—	—	2	23	340,52	1	16	169,83	1	25	172,40	—	—	—	1	90	200,00	—	48	271	8.308,61	
2	416,00	—	—	—	2	35	425,31	2	44	448,54	1	30	203,60	—	—	—	—	35	227	7.748,46	
2	554,09	3	41	1.129,86	1	20	269,16	2	47	694,79	—	—	—	3	274	956,72	—	51	504	17.232,68	
—	—	2	27	1.264,17	2	34	1.706,62	—	—	—	4	155	2.634,70	—	—	—	—	21	264	13.943,68	
—	—	—	—	—	—	—	—	—	—	—	2	95	2.150,71	—	—	—	—	6	112	6.967,51	
—	—	—	—	—	—	—	—	—	—	—	—	—	—	—	—	—	—	—	—	—	
39	3.548,32	298	3.704	6.310,35	41	734	3.313,06	16	357	1.490,21	25	870	5.497,28	5	432	1.192,72	69.504	158.750	290.901,97		

I R A

—	—	—	—	—	—	—	—	—	—	—	—	—	—	—	—	—	—	126	136	8,63
—	—	—	—	—	—	—	—	—	—	—	—	—	—	—	—	—	—	570	600	93,99
—	—	—	—	—	—	—	—	—	—	—	—	—	—	—	—	—	—	326	378	83,45
—	—	—	—	—	—	—	—	—	—	—	—	—	—	—	—	—	—	666	780	228,50
—	—	—	—	—	—	—	—	—	—	—	—	—	—	—	—	—	—	336	459	158,81
—	—	—	—	—	—	—	—	—	—	—	—	—	—	—	—	—	—	664	997	422,62
—	—	—	—	—	—	—	—	—	—	—	—	—	—	—	—	—	—	540	888	492,11
—	—	—	—	—	—	—	—	—	—	—	—	—	—	—	—	—	—	591	1.058	749,27
—	—	1	12	1,93	—	—	—	—	—	—	—	—	—	—	—	—	—	468	858	844,03
1	2,65	1	12	2,65	—	—	—	—	—	—	—	—	—	—	—	—	—	439	762	1.007,19
1	3,38	—	—	—	—	—	—	—	—	—	1	31	3,50	—	—	—	—	494	801	1.370,05
—	—	—	—	—	—	—	—	—	—	—	—	—	—	—	—	—	—	326	589	1.070,23
—	—	—	—	—	—	—	—	—	—	—	—	—	—	—	—	—	—	418	639	1.581,48
—	—	—	—	—	—	—	—	—	—	—	—	—	—	—	—	—	—	313	491	1.339,10
2	13,47	—	—	—	—	—	—	—	—	—	—	—	—	—	—	—	—	468	707	2.238,89
2	21,02	—	—	—	—	—	—	—	1	21	5,66	1	40	6,00	—	—	—	1.844	2.940	11.277,98
1	12,59	—	—	—	—	—	—	—	—	—	—	—	—	—	—	—	—	772	1.368	6.620,55
1	16,07	—	—	—	—	—	—	—	—	—	—	—	—	—	—	—	—	326	606	3.607,33
—	—	—	—	—	—	—	—	—	—	—	—	—	—	—	—	—	—	198	378	2.714,56
—	—	—	—	—	—	—	—	—	—	—	—	—	—	—	—	—	—	165	343	2.849,60
—	—	—	—	—	—	—	—	—	—	—	—	—	—	—	—	—	—	65	132	1.481,98
—	—	—	—	—	—	—	—	—	—	—	—	—	—	—	—	—	—	46	88	1.256,70
—	—	—	—	—	—	—	—	—	—	—	—	—	—	—	—	—	—	37	89	1.286,88
—	—	—	—	—	—	—	—	—	—	—	—	—	—	—	—	—	—	36	82	1.648,68
—	—	—	—	—	—	—	—	—	—	—	—	—	—	—	—	—	—	38	83	2.301,70
—	—	—	—	—	—	—	—	—	—	—	—	—	—	—	—	—	—	21	54	1.866,22
—	—	—	—	—	—	—	—	—	—	—	—	—	—	—	—	—	—	24	67	3.015,49
—	—	—	—	—	—	—	—	—	—	—	—	—	—	—	—	—	—	9	21	1.619,34
—	—	—	—	—	—	—	—	—	—	—	—	—	—	—	—	—	—	7	23	1.588,65
—	—	1	13	300,52	—	—	—	—	—	—	—	—	—	—	—	—	—	20	65	7.207,32
—	—	—	—	—	—	—	—	—	—	—	—	—	—	—	—	—	—	8	26	5.448,18
—	—	—	—	—	—	—	—	—	—	—	—	—	—	—	—	—	—	—	—	—
8	69,18	3	37	305,10	—	—	—	—	1	21	5,66	2	71	9,50	—	—	—	10.361	16.508	67.479,51

TAV. 8 — Aziende per classe di superficie e principali coltivazioni praticate (a)

Superficie in ettari

CLASSI DI SUPERFICIE DELLE AZIENDE <i>Ettari</i>	TOTALE		AZIENDE CHE PRATICANO LA COLTIVAZIONE DI													
	Aziende	Superficie	Frumento			Foraggiere					Vite					
			Aziende	Superficie		Prati avvicendati ed erbai		Prati permanenti e pascoli			Coltura specializzata (vigneto)		Coltura promiscua			
				totale delle aziende	a frumento	Aziende	totale delle aziende	a prati avvicendati ed erbai	Aziende	totale delle aziende	a prati permanenti e pascoli	Aziende	totale delle aziende	a vigneto	Aziende	Superficie totale delle aziende
A - TOTALE																
Fino a 0,10	2.423	173,85	248	18,95	16,33	45	3,25	2,59	206	15,07	12,18	266	20,19	16,92	31	2,29
0,11 - 0,20	5.128	829,75	876	143,25	111,21	176	29,25	22,83	548	89,56	62,00	930	151,53	121,40	109	18,23
0,21 - 0,30	3.940	1.022,65	948	249,69	166,50	191	51,72	32,03	537	141,12	86,34	726	188,14	129,50	98	25,59
0,31 - 0,40	5.942	2.062,54	1.639	568,64	368,71	432	148,87	89,82	818	286,41	160,87	1.335	465,55	309,94	150	52,50
0,41 - 0,50	4.235	1.990,51	1.449	682,95	393,48	375	177,86	90,99	736	345,16	179,36	962	450,76	242,35	135	63,35
0,51 - 0,75	8.410	5.366,76	3.422	2.199,12	1.430,31	1.012	651,70	305,89	1.611	1.025,51	479,40	2.056	1.315,32	625,94	245	156,83
0,76 - 1,00	8.748	8.042,18	4.229	3.916,59	1.816,25	1.343	1.247,69	507,78	2.029	1.860,50	785,54	2.269	2.078,74	1.021,92	229	211,33
1,01 - 1,50	10.402	13.313,60	5.822	7.497,75	3.185,59	2.093	2.708,99	954,24	2.814	3.612,56	1.339,59	3.052	3.893,13	1.178,07	325	414,62
1,51 - 2,00	9.622	17.264,23	6.277	11.294,79	4.452,87	2.426	4.364,21	1.443,27	3.020	5.418,44	1.794,22	2.755	4.935,62	1.225,09	320	573,29
2,01 - 2,50	5.865	13.404,85	4.056	9.288,55	3.487,92	1.606	3.691,47	1.211,28	1.951	4.458,84	1.499,54	1.905	4.348,40	929,94	219	500,32
2,51 - 3,00	6.066	16.948,96	4.533	12.673,25	4.627,66	1.853	5.181,96	1.603,89	2.178	6.086,72	1.893,39	1.906	5.324,20	1.125,92	233	649,39
3,01 - 3,50	3.529	11.597,76	2.791	9.177,37	3.338,36	1.066	3.500,13	1.030,55	1.345	4.420,74	1.293,59	1.131	3.717,86	599,42	137	446,11
3,51 - 4,00	3.828	14.572,95	3.070	11.682,95	4.175,74	1.173	4.466,71	1.243,42	1.480	5.639,30	1.637,34	1.311	4.982,95	717,39	166	631,37
4,01 - 4,50	2.409	10.307,87	1.939	8.299,75	2.891,96	723	3.094,70	850,07	983	4.212,32	1.191,13	899	3.852,23	428,85	98	419,13
4,51 - 5,00	2.787	13.393,65	2.311	11.101,73	3.929,08	885	4.253,66	1.134,10	1.134	5.447,44	1.556,35	1.039	4.985,40	566,43	99	478,70
5,01 - 7,50	7.671	47.074,77	6.488	39.857,48	13.819,51	2.305	14.150,38	3.486,02	3.414	21.040,11	5.868,71	3.220	19.758,69	2.141,42	305	1.874,72
7,51 - 10,00	3.638	31.561,21	3.072	26.615,64	8.160,99	1.048	9.055,72	1.942,75	1.841	15.981,34	4.903,35	1.476	12.765,74	1.478,63	156	1.345,54
10,01 - 12,50	1.659	18.513,29	1.337	14.909,26	4.055,93	443	4.949,18	933,32	936	10.456,57	3.541,07	672	7.476,79	785,91	72	797,96
12,51 - 15,00	1.096	15.109,03	868	11.936,76	2.982,35	283	3.911,42	712,04	633	8.739,46	3.144,78	392	5.386,90	847,28	26	357,19
15,01 - 20,00	1.182	20.461,31	914	15.768,33	3.561,92	324	5.621,62	901,25	741	12.801,89	4.921,28	424	7.302,84	1.045,74	38	660,09
20,01 - 25,00	571	12.843,45	419	9.430,48	1.802,52	170	3.854,01	521,12	371	8.343,82	4.418,16	192	4.293,65	895,12	20	438,23
25,01 - 30,00	363	10.048,05	251	6.925,02	1.299,56	100	2.751,14	338,94	233	6.432,35	2.869,11	107	2.946,18	285,63	7	196,46
30,01 - 40,00	433	15.063,79	320	11.171,68	1.906,65	142	4.973,06	546,51	314	10.937,94	4.450,34	141	4.898,03	597,37	14	481,84
40,01 - 50,00	271	12.216,54	199	8.990,06	1.582,42	94	4.224,41	503,36	201	9.047,83	3.923,05	90	4.061,32	351,45	10	452,60
50,01 - 75,00	338	20.604,65	243	14.849,25	2.376,84	109	6.623,19	772,56	252	15.426,22	5.891,08	120	7.310,47	591,15	9	530,87
75,01 - 100,00	190	16.485,77	141	12.289,86	2.087,25	62	5.397,68	676,14	138	12.022,09	5.259,79	51	4.415,79	299,26	4	350,50
100,01 - 150,00	197	24.394,27	117	14.558,00	2.577,02	52	6.460,82	659,64	149	18.509,08	7.294,11	58	7.195,31	337,60	3	353,94
150,01 - 200,00	82	14.339,29	46	7.937,40	1.432,56	21	3.622,13	329,12	54	9.434,59	3.730,74	24	4.212,89	156,73	1	153,00
200,01 - 250,00	60	13.316,98	35	7.882,21	1.125,56	19	4.201,78	306,68	44	9.745,79	3.456,97	22	4.881,08	196,18	—	—
250,01 - 500,00	107	36.733,88	49	16.538,19	2.314,13	29	9.851,70	881,57	87	29.929,26	11.018,55	20	7.082,75	131,70	—	—
500,01 - 1.000,00	43	28.690,28	19	12.587,90	1.812,00	15	10.103,60	866,71	30	19.518,04	5.959,62	11	7.336,32	126,58	3	2.115,26
1.000,01 - 2.500,00	14	19.142,80	3	3.575,28	152,00	1	1.544,54	20,00	10	13.194,89	3.602,38	1	1.135,16	4,00	—	—
oltre 2.500	2	7.981,69	—	—	—	—	—	—	—	—	—	—	—	—	—	—
TOTALE	101.251	494.873,16	58.131	324.618,13	87.441,18	20.616	134.868,55	24.920,48	30.838	274.620,96	98.223,93	29.563	153.169,93	19.510,83	3.262	14.751,25

B - PER FORMA DI CONDUZIONE
CONDUZIONE DIRETTA DEL COLTIVATORE

Fino a 0,10	2.215	157,95	217	16,47	14,06	42	3,04	2,38	193	13,97	11,30	249	18,82	15,76	27	1,95
0,11 - 0,20	4.606	745,01	802	131,25	101,76	162	26,87	21,03	498	81,42	56,92	843	137,49	110,42	99	16,53
0,21 - 0,30	3.435	891,05	858	225,96	149,61	178	48,15	30,15	466	122,75	76,00	642	166,28	116,23	85	22,11
0,31 - 0,40	5.281	1.832,15	1.514	525,05	342,31	410	141,03	85,83	717	251,16	144,18	1.195	416,64	278,13	129	45,12
0,41 - 0,50	3.759	1.767,54	1.340	532,04	368,90	350	165,80	83,59	652	305,68	161,95	855	400,32	211,95	121	56,85
0,51 - 0,75	7.320	4.672,86	3.137	2.017,63	1.346,41	938	604,01	283,81	1.413	899,98	421,39	1.786	1.140,44	541,41	214	136,79
0,76 - 1,00	7.687	7.078,48	3.911	3.527,50	1.700,83	1.239	1.151,05	469,73	1.793	1.647,43	695,66	1.972	1.810,23	908,73	203	188,03
1,01 - 1,50	6.974	11.491,35	5.313	6.840,39	2.953,78	1.945	2.517,14	888,26	2.453	3.147,29	1.166,61	2.567	3.277,13	963,32	280	358,75
1,51 - 2,00	8.286	14.877,96	5.738	10.326,17	4.136,28	2.246	4.041,58	1.334,06	2.646	4.745,40	1.564,75	2.311	4.143,37	997,57	282	506,81
2,01 - 2,50	5.113	11.691,73	3.695	8.464,93	3.248,28	1.476	3.393,90	1.119,67	1.726	3.944,41	1.328,50	1.619	3.697,95	771,45	183	418,02
2,51 - 3,00	5.297	14.800,17	4.145	11.587,48	4.310,18	1.724	4.822,43	1.500,98	1.901	5.317,05	1.660,49	1.639	4.581,49	767,57	206	573,78
3,01 - 3,50	3.089	10.147,30	2.551	8.384,41	3.134,97	981	3.219,48	964,34	1.179	3.872,78	1.113,24	981	3.222,73	499,86	115	374,05
3,51 - 4,00	3.322	12.643,70	2.798	10.644,41	3.885,93	1.072	4.079,69	1.144,33	1.299	4.951,04	1.437,14	1.126	4.275,44	566,77	144	546,81
4,01 - 4,50	2.118	9.061,66	1.786	7.645,65	2.743,32	664	2.843,00	788,22	866	3.711,15	1.026,15	791	3.386,91	351,92	91	389,04
4,51 - 5,00	2.449	11.762,67	2.117	10.162,41	3.695,69	808	3.880,55	1.033,93	992	4.762,59	1.345,21	915	4.386,73	476,83	94	454,83
5,01 - 7,50	6.707	41.103,29	5.921	36.341,15	13.009,38	2.096	12.849,32	3.214,37	2.982	18.358,65	5.138,86	2.871	17.608,64	1.813,18	263	1.614,35
7,51 - 10,00	2.998	25.920,48	2.675	23.108,14	7.401,09	889	7.671,75	1.630,84	1.543	13.346,87	4.114,40	1.242	10.721,77	1.225,98	131	1.129,71
10,01 - 12,50	1.308	14.563,02	1.120	12.461,27	3.615,75	362	4.025,89	798,26	760	8.472,36	2.891,36	547	6.073,27	631,19	66	729,44
12,51 - 15,00	777	10.679,29	670	9.186,30	2.369,55	209	2.882,55	480,48	477	6.571,45	2.456,55	281	3.848,89	596,48	20	274,04
15,01 - 20,00	755	12.977,89	63													

Segue Tav. 8 — Aziende per classe di superficie e principali coltivazioni praticate

Superficie in ettari

CLASSI DI SUPERFICIE DELLE AZIENDE <i>Ettari</i>	TOTALE		AZIENDE CHE PRATICANO LA COLTIVAZIONE DI										
	Aziende	Superficie	Frumento				Foraggiere				Vite		
			Aziende	Superficie		Prati avvicendati ed erbai		Prati permanenti e pascoli		Coltura specializzata (vigneto)		Coltura promiscua	
				totale delle aziende	a frumento	Aziende	totale delle aziende	a prati avvicen- dati ed erbai	Aziende	totale delle aziende	a prati perma- nenti e pascoli	Aziende	totale delle aziende

Segue B - PER FORMA DI CONDUZIONE

ALTRA FORMA DI CONDUZIONE

Fino a 0,10	29	2,46	7	0,58	0,44	2	0,18	0,18	1	0,10	0,05	3	0,27	0,27	1	0,10
0,11 - 0,20	111	17,88	34	5,49	4,33	2	0,23	,23	3	0,49	0,16	21	3,29	2,74	—	—
0,21 - 0,30	120	31,59	41	10,87	7,46	5	1,42	0,62	5	1,28	0,32	24	6,34	4,02	3	0,80
0,31 - 0,40	180	62,41	74	25,74	15,83	7	2,44	1,21	14	4,97	1,31	47	16,49	10,97	7	2,51
0,41 - 0,50	115	53,72	56	26,00	13,35	12	5,68	3,22	16	7,50	3,53	27	12,73	7,75	3	1,40
0,51 - 0,75	332	211,71	160	101,25	48,44	41	27,07	12,57	37	23,50	9,29	80	52,20	29,95	8	5,24
0,76 - 1,00	332	303,22	183	167,38	67,11	47	43,70	17,44	58	51,64	15,02	110	100,56	43,07	8	7,09
1,01 - 1,50	166	214,63	108	141,92	47,81	28	36,27	11,52	38	49,84	13,40	38	47,55	21,04	5	6,07
1,51 - 2,00	175	316,24	128	233,56	81,39	32	57,89	16,62	51	93,28	27,63	35	63,90	23,75	4	6,53
2,01 - 2,50	108	246,49	78	177,83	50,77	31	71,65	19,96	23	53,32	16,60	36	82,09	27,69	6	13,85
2,51 - 3,00	131	364,32	96	267,87	68,94	23	63,03	14,58	48	132,86	31,61	39	107,71	27,85	3	8,80
3,01 - 3,50	78	255,98	58	191,17	58,70	17	56,12	14,92	38	124,99	34,49	23	75,53	14,02	4	12,94
3,51 - 4,00	93	355,37	68	260,10	74,04	19	72,74	16,56	37	139,29	38,83	25	96,18	22,54	2	7,53
4,01 - 4,50	46	197,44	32	138,30	26,24	14	61,10	14,83	19	81,44	19,97	17	73,68	18,28	1	4,30
4,51 - 5,00	63	303,70	56	270,10	70,48	18	85,96	20,61	27	130,88	36,33	21	101,07	12,08	—	—
5,01 - 7,50	166	1.032,99	118	733,29	151,21	37	227,74	40,85	89	557,99	135,13	55	341,85	50,63	9	55,77
7,51 - 10,00	100	894,42	84	751,59	160,62	30	264,23	46,70	53	477,28	121,46	31	275,04	31,80	7	62,12
10,01 - 12,50	58	650,89	53	595,47	103,68	16	178,22	31,27	29	326,46	89,62	23	257,91	31,15	3	34,45
12,51 - 15,00	54	740,92	47	642,53	134,55	14	191,96	70,03	28	380,94	79,47	13	174,41	21,28	3	41,55
15,01 - 20,00	58	1.008,67	54	940,68	143,19	17	304,00	24,87	35	622,65	170,62	23	397,80	40,10	2	34,13
20,01 - 25,00	27	597,69	24	530,68	90,61	9	199,06	25,44	15	338,75	79,05	10	221,27	16,54	3	66,06
25,01 - 30,00	14	389,90	11	304,38	56,33	4	110,70	8,91	8	222,98	70,69	6	164,05	38,54	—	—
30,01 - 40,00	16	550,31	14	484,86	62,99	8	286,37	17,11	12	412,04	92,53	6	216,11	45,50	1	36,02
40,01 - 50,00	15	666,06	13	568,06	74,73	4	167,08	25,66	10	435,64	98,23	7	311,80	5,79	1	40,17
50,01 - 75,00	9	543,00	7	424,81	47,00	1	51,80	7,50	7	429,81	156,55	3	176,45	13,08	—	—
75,01 - 100,00	3	236,80	2	158,60	31,00	2	158,60	8,00	2	158,86	85,00	1	80,66	1,00	—	—
100,01 - 150,00	3	376,12	3	376,12	38,00	2	268,54	13,00	3	376,12	30,00	3	376,12	19,00	1	122,15
150,01 - 200,00	1	165,87	1	165,87	105,80	—	—	—	1	165,87	35,80	—	—	—	—	—
200,01 - 250,00	2	436,66	2	436,66	71,50	1	219,33	3,00	2	436,66	116,71	2	436,66	5,15	—	—
250,01 - 500,00	1	321,96	1	321,96	52,00	1	321,96	47,00	1	321,96	35,62	—	—	—	—	—
500,01 - 1.000,00	—	—	—	—	—	—	—	—	—	—	—	—	—	—	—	—
1.000,01 - 2.500,00	—	—	—	—	—	—	—	—	—	—	—	—	—	—	—	—
oltre 2.500	—	—	—	—	—	—	—	—	—	—	—	—	—	—	—	—
TOTALE	2.606	11.549,42	1.613	9.453,72	1.958,54	444	3.535,07	534,41	710	6.559,39	1.645,02	729	4.269,72	585,58	85	569,58

C - PER ZONA ALTIMETRICA

MONTAGNA

Fino a 0,10	700	49,82	33	2,57	2,25	13	0,95	0,83	40	2,86	2,12	43	3,22	2,79	6	0,36
0,11 - 0,20	1.197	192,06	137	22,70	15,68	4	0,63	0,51	106	17,57	13,05	94	15,16	9,24	9	1,42
0,21 - 0,30	948	244,79	144	37,60	22,51	14	3,72	1,77	103	26,84	15,30	91	23,52	12,60	5	1,47
0,31 - 0,40	1.299	454,13	230	81,22	45,25	15	5,37	2,43	200	70,00	42,01	149	52,34	30,11	26	8,63
0,41 - 0,50	962	451,86	226	106,53	48,44	12	5,61	2,49	148	70,40	34,75	146	68,72	31,57	21	9,95
0,51 - 0,75	1.740	1.110,81	519	332,28	143,28	33	21,80	7,87	338	216,48	117,34	263	169,72	61,20	24	15,71
0,76 - 1,00	1.937	1.766,07	685	630,02	240,66	35	31,57	12,77	484	442,08	198,89	315	287,50	92,23	23	20,46
1,01 - 1,50	2.183	2.797,62	946	1.224,60	401,26	59	76,81	23,97	674	862,86	342,52	398	511,44	117,84	22	28,33
1,51 - 2,00	1.865	3.356,07	951	1.719,36	554,33	44	80,83	22,87	619	1.117,90	417,68	390	704,16	150,63	17	30,42
2,01 - 2,50	1.219	2.787,30	600	1.375,68	379,04	47	109,29	25,05	480	1.099,60	459,23	268	613,61	101,30	9	19,76
2,51 - 3,00	1.196	3.349,99	653	1.832,10	478,94	47	132,22	21,63	481	1.346,35	484,52	297	833,23	120,68	16	45,23
3,01 - 3,50	655	2.154,03	445	1.464,45	365,23	36	118,46	16,42	284	933,50	312,40	164	540,45	87,61	10	32,98
3,51 - 4,00	718	2.745,11	467	1.786,90	465,37	33	125,94	15,52	306	1.168,87	386,38	172	656,57	73,74	7	26,33
4,01 - 4,50	465	1.996,15	284	1.221,02	278,28	25	106,76	16,66	195	835,93	297,45	123	528,68	56,89	5	21,07
4,51 - 5,00	509	2.458,64	340	1.642,90	411,06	31	150,39	32,36	244	1.179,48	422,82	130	626,36	53,91	7	34,47
5,01 - 7,50	1.291	7.944,96	873	5.381,60	1.213,69	98	599,69	82,30	658	4.052,98	1.386,48	351	2.163,15	168,64	13	78,51
7,51 - 10,00	704	6.151,34	528	4.606,41	861,68	53	478,87	61,98	371	3.227,01	1.131,02	189	1.660,70	119,74	15	128,29
10,01 - 12,50	414	4.649,34	290	3.265,31	505,45	41	462,90	39,55	234	2.629,98	1.036,49	113	1.269,93	67,34	7	74,53
12,51 - 15,00	295	4.065,86	199	2.733,55	466,33	30	412,68	61,93	169	2.334,10	853,90	82	1.127,84	77,93	6	82,22
15,01 - 20,00	329	5.719,80	231	3.991,05	594,65	38	653,61	67,10	201	3.484,19	1.389,64	79	1.370,18	74,79	5	87,38
20,01 - 25,00	159	3.581,54	109	2.450,86	302,92	20	444,51	22,66	100	2.254,20	1.006,20	35	779,84	53,34	6	131,34
25,01 - 30,00	101	2.818,64	61	1.689,65	213,89	11	304,53	13,58	68	1.882,43	986,42	15	419,31	19,45	1	29,48
30,01 - 40,00	112	3.898,12	81	2.832,21	340,13	19	677,35	31,86	86	2.988,61	1.395,18	17	597,73	19,79	1	32,66
40,01 - 50,00	77	3.465,33	49	2.222,41	272,89	11	514,69	23,65	58	2.617,02	1.242,95	20	896,83	18,00	2	97,21
50,01 - 75,00	91	5.555,65	53	3.211,20	395,84	10	601,52	37,60	64	3.923,99	1.943,43	19	1.157,29	19,82	3	174,60
75,01 - 100,00	49	4.223,60	35	3.016,40	427,46	7	603,66	33,40	33	2.853,74	1.393,72	9	738,03	25,11	1	81,00
100,																

Segue Tav. 8 — Aziende per classe di superficie e principali coltivazioni praticate

Superficie in ettari

CLASSI DI SUPERFICIE DELLE AZIENDE <i>Ettari</i>	TOTALE		AZIENDE CHE PRATICANO LA COLTIVAZIONE DI											
	Aziende	Superficie	Frumento			Foraggiere						Vite		
			Aziende	Superficie		Prati avvicendati ed erbai			Prati permanenti e pascoli			Coltura specializzata (vigneto)		Coltura promiscua
				totale delle aziende	a frumento	Aziende	totale delle aziende	a prati avvicen- dati ed erbai	Aziende	totale delle aziende	a prati perma- nenti e pascoli	Aziende	totale delle aziende	

Segue C — PER ZONA ALTIMETRICA

C O L L I N A

Fino a 0,10	1.597	115,40	214	16,35	14,05	31	2,22	1,70	163	11,95	9,85	192	14,61	11,97	25	1,93
0,11 - 0,20	3.361	543,70	668	108,78	84,56	160	26,56	21,07	414	67,23	46,15	573	92,72	70,79	96	16,11
0,21 - 0,30	2.666	694,41	750	197,77	132,87	159	43,22	26,89	419	110,42	68,52	485	126,23	81,66	88	22,83
0,31 - 0,40	3.977	1.379,91	1.291	447,09	291,15	389	133,80	83,20	583	204,26	112,02	840	293,94	171,43	106	37,59
0,41 - 0,50	2.937	1.379,84	1.137	535,91	314,53	349	165,51	85,15	567	264,83	139,20	655	306,25	151,45	104	48,74
0,51 - 0,75	6.006	3.833,33	2.732	1.756,38	1.214,21	946	608,99	288,44	1.223	777,09	346,54	1.429	914,21	383,33	198	126,66
0,76 - 1,00	6.271	5.784,00	3.341	3.100,61	1.465,91	1.270	1.180,41	478,26	1.495	1.373,09	566,38	1.687	1.551,58	757,73	185	171,98
1,01 - 1,50	7.628	9.766,71	4.563	5.874,00	2.547,59	1.981	2.564,84	908,71	2.079	2.673,54	969,08	2.389	3.046,54	861,03	294	374,76
1,51 - 2,00	7.289	13.064,13	5.045	9.065,81	3.618,29	2.335	4.199,21	1.392,83	2.339	4.189,01	1.341,30	2.193	3.921,69	917,00	285	511,72
2,01 - 2,50	4.207	9.610,36	3.145	7.196,89	2.729,94	1.502	3.450,74	1.149,28	1.427	3.258,15	1.012,99	1.466	3.343,98	685,38	204	466,76
2,51 - 3,00	4.376	12.228,92	3.472	9.709,99	3.519,59	1.756	4.908,65	1.546,15	1.626	4.542,52	1.343,49	1.469	4.101,44	710,59	210	584,07
3,01 - 3,50	2.548	8.373,50	2.072	6.813,63	2.508,28	978	3.212,18	976,51	998	3.281,58	925,98	881	2.895,05	442,32	122	396,66
3,51 - 4,00	2.692	10.246,36	2.225	8.467,13	2.970,96	1.088	4.143,35	1.188,85	1.093	4.164,07	1.169,69	1.015	3.856,60	559,64	148	562,19
4,01 - 4,50	1.631	6.972,62	1.367	5.846,73	2.021,87	661	2.828,43	799,91	716	3.067,32	819,82	652	2.790,12	320,81	90	385,25
4,51 - 5,00	1.810	8.696,12	1.534	7.368,66	2.534,61	785	3.772,53	1.050,51	792	3.797,85	1.031,93	726	3.482,22	411,60	88	424,69
5,01 - 7,50	4.536	27.851,83	3.867	23.771,90	7.676,13	1.891	11.615,23	3.118,13	2.220	13.643,38	3.735,87	1.883	11.554,69	1.462,75	268	1.645,44
7,51 - 10,00	2.162	18.789,32	1.815	15.764,60	4.619,44	844	7.295,43	1.706,05	1.150	10.004,74	3.006,30	934	8.085,10	1.148,76	132	1.143,18
10,01 - 12,50	919	10.256,62	743	8.285,08	2.200,23	349	3.900,72	813,50	550	6.144,98	2.039,60	403	4.488,51	624,74	61	680,48
12,51 - 15,00	603	8.328,61	482	6.643,19	1.521,57	214	2.955,44	583,78	371	5.132,48	1.869,71	231	3.179,21	715,62	19	260,32
15,01 - 20,00	688	11.891,91	527	9.089,16	1.969,24	244	4.228,69	707,43	450	7.760,75	3.007,33	278	4.776,50	897,41	32	557,26
20,01 - 25,00	347	7.779,93	252	5.653,31	1.054,24	125	2.835,91	423,21	240	5.381,78	3.079,82	138	3.082,13	808,56	12	258,46
25,01 - 30,00	216	5.972,71	147	4.062,57	705,42	72	1.978,99	278,33	129	3.569,82	1.462,64	75	2.065,42	244,73	6	166,98
30,01 - 40,00	284	9.878,79	204	7.120,79	1.196,74	109	3.795,22	453,68	200	6.976,61	2.703,99	109	3.773,62	517,18	12	413,16
40,01 - 50,00	158	7.102,53	117	5.260,97	878,00	70	3.115,32	374,42	117	5.257,50	2.089,25	59	2.650,30	313,86	8	355,39
50,01 - 75,00	209	12.747,30	157	9.629,01	1.547,10	79	4.831,64	486,62	161	9.864,27	3.139,19	88	5.396,40	499,94	6	356,27
75,01 - 100,00	120	10.395,95	86	7.494,24	1.130,83	49	4.254,86	541,74	91	7.934,32	3.227,31	37	3.241,61	256,16	3	269,50
100,01 - 150,00	105	13.016,22	63	7.815,57	1.423,48	27	3.273,07	250,03	77	9.576,78	3.482,32	42	5.241,00	270,74	3	353,94
150,01 - 200,00	48	8.308,61	31	5.293,47	965,24	14	2.376,38	211,12	31	5.361,71	1.808,26	15	2.643,02	110,98	1	153,00
200,01 - 250,00	35	7.748,46	20	4.515,10	682,66	10	2.205,82	95,68	25	5.563,93	2.202,65	14	3.094,50	122,56	—	—
250,01 - 500,00	51	17.232,68	16	5.044,13	442,53	9	2.985,45	238,33	38	12.727,79	3.948,83	10	3.190,97	44,20	—	—
500,01 - 1.000,00	21	13.943,68	10	6.476,70	852,00	8	4.842,42	234,11	15	9.617,27	2.833,51	7	4.414,31	105,08	3	2.115,26
1.000,01 - 2.500,00	6	6.967,51	2	2.200,16	125,00	—	—	—	5	5.902,51	2.015,33	1	1.135,16	4,00	—	—
oltre 2.500	—	—	—	—	—	—	—	—	—	—	—	—	—	—	—	—
TOTALE	69.504	290.901,97	42.095	200.625,68	54.958,26	18.504	97.731,23	20.513,62	21.804	162.203,53	55.554,85	20.976	102.749,63	14.684,00	2.809	12.860,58

P I A N U R A

Fino a 0,10	126	8,63	1	0,03	0,03	1	0,08	0,06	3	0,26	0,21	31	2,36	2,16	—	—
0,11 - 0,20	570	93,99	71	11,77	10,97	12	2,06	1,25	28	4,76	2,80	263	43,65	41,37	4	0,70
0,21 - 0,30	326	83,45	54	14,32	11,12	18	4,78	3,37	15	3,86	2,52	150	38,39	35,24	5	1,29
0,31 - 0,40	666	228,50	118	40,33	32,31	28	9,70	4,19	35	12,15	6,84	346	119,27	108,40	18	6,28
0,41 - 0,50	336	158,81	86	40,51	30,51	14	6,74	3,35	21	9,93	5,41	161	75,79	59,33	10	4,66
0,51 - 0,75	664	422,62	171	110,46	72,82	33	20,91	9,58	50	31,94	15,52	364	231,39	181,41	23	14,46
0,76 - 1,00	540	492,11	203	185,96	109,68	38	35,71	16,75	50	45,33	20,27	267	239,66	171,96	21	18,89
1,01 - 1,50	591	749,27	313	399,15	236,74	53	67,34	21,56	61	76,16	27,99	265	335,15	199,20	9	11,53
1,51 - 2,00	468	844,03	281	509,62	280,25	47	84,17	27,57	62	111,53	35,24	172	309,77	157,46	18	31,15
2,01 - 2,50	439	1.007,19	311	715,98	378,94	57	131,44	36,95	44	101,09	27,32	171	390,81	143,26	6	13,80
2,51 - 3,00	494	1.370,05	408	1.131,16	629,13	50	141,09	36,11	71	197,85	65,38	140	389,53	294,65	7	20,09
3,01 - 3,50	326	1.070,23	274	899,29	464,85	52	169,49	37,62	63	205,66	55,21	86	282,36	69,49	5	16,47
3,51 - 4,00	418	1.581,48	378	1.428,92	739,41	52	197,42	39,05	81	306,36	81,27	124	469,78	84,01	11	42,85
4,01 - 4,50	313	1.339,10	288	1.232,00	591,81	37	159,51	33,50	72	309,07	73,86	124	533,43	51,15	3	12,81
4,51 - 5,00	468	2.238,89	437	2.090,17	983,41	69	330,74	51,23	98	470,11	101,60	183	876,82	100,92	4	19,54
5,01 - 7,50	1.844	11.277,98	1.748	10.703,98	4.929,69	316	1.935,46	285,59	536	3.343,75	746,36	986	6.040,85	510,03	24	150,77
7,51 - 10,00	772	6.620,55	729	6.244,63	2.679,87	151	1.281,42	174,72	320	2.749,59	766,03	353	3.019,94	210,13	9	74,07
10,01 - 12,50	326	3.607,33	304	3.358,87	1.350,25	53	585,56	80,27	152	1.681,61	464,98	156	1.718,35	93,83	4	42,95
12,51 - 15,00	198	2.714,56	187	2.560,02	994,45	39	543,30	66,33	93	1.272,88	421,17	79	1.079,85	53,73	1	14,65
15,01 - 20,00	165	2.849,60	156	2.688,12	998,03	42	739,32	126,72	90	1.556,95	524,31	67	1.156,16	73,54	1	15,45
20,01 - 25,00	65	1.481,98	58	1.326,31	445,36	25	573,59	75,25	31	707,84	332,14	19	431,68	33,22	2	48,43
25,01 - 30,00	46	1.256,70	43	1.172,80	380,25	17	467,62	47,03	36	980,10	420,05	17	461,45	21,45	—	—
30,01 - 40,00	37	1.286,88	35	1.218,68	369,78	14	500,49	60,97	28	972,72	351,17	15	526,68	60,40	1	36,02
40,01 - 50,00	36	1.648,68	33	1.506,68	431,53	13	594,40	105,29	26	1.173,31	590,85	11	514,19	19,59	—	—
50,01 - 75,00	38	2.301,70	33	2.009,04	433,90	20	1.190,03	248,34	27	1.637,96	808,46	13	756,78	71,39	—	—
75,01 - 100,00	21	1.866,22	20	1.779,22	528,96	6	539,16	101,00	14	1.234,03	638,76	5	436,15	17,99	—	—
100,01 - 150,00	24	3.015,49	19	2.355,87	568,44	13	1.654,58	253,00	21	2.641,86	1.095,77	6	745,98	28,33	—	—
150,01 - 200,00	9	1.619,34	7	1.242,59	388,00	6	1.065,75	100,00	8	1.427,34	629,77					

TAV. 9 — Aziende per classe

CLASSI DI SUPERFICIE DELLE AZIENDE <i>Ettari</i>	AZIENDE CON BESTIAME BOVINO								AZIENDE SE	
	Aziende		Capi						Aziende	
	Numero	Superficie	Bovini		Altri				Numero	Superficie
			Totale	di cui vacche da latte	Bufalini	Ovini e caprini	Suini	Equini		
Senza terreno agrario . . .	95	—	253	184	—	272	41	52	80	—
fino a 0,10	52	3,92	74	37	—	13	24	10	284	21,0
0,11 - 0,20	125	20,38	203	109	—	26	81	32	771	127,0
0,21 - 0,30	98	25,80	162	75	—	131	68	27	641	166,0
0,31 - 0,40	243	83,58	371	159	—	103	152	58	1.160	403,0
0,41 - 0,50	208	98,21	290	134	—	136	150	68	974	458,0
0,51 - 0,75	600	385,10	938	319	—	518	413	162	1.978	1.268,0
0,76 - 1,00	786	732,33	1.264	442	—	635	551	216	2.308	2.131,0
1,01 - 1,50	1.207	1.558,14	2.016	657	—	587	910	333	3.069	3.951,0
1,51 - 2,00	1.760	3.179,49	3.079	854	—	907	1.344	529	3.086	5.545,0
2,01 - 2,50	1.221	2.804,35	2.273	646	—	730	993	383	2.012	4.607,0
2,51 - 3,00	1.561	4.368,50	3.101	856	—	1.180	1.372	535	2.113	5.905,0
3,01 - 3,50	1.033	3.395,85	2.144	648	—	750	903	398	1.264	4.152,0
3,51 - 4,00	1.174	4.479,55	2.640	756	—	938	1.087	475	1.372	5.223,0
4,01 - 4,50	731	3.133,27	1.674	510	—	264	644	332	897	3.839,0
4,51 - 5,00	846	4.074,94	2.053	631	—	845	789	372	1.119	5.369,0
5,01 - 7,50	2.429	15.012,07	6.581	2.155	—	3.432	2.403	1.310	3.101	19.017,0
7,51 - 10,00	1.300	11.317,51	3.981	1.508	—	3.803	1.309	770	1.445	12.494,0
10,01 - 12,50	617	6.886,24	2.173	754	—	2.346	715	409	642	7.161,0
12,51 - 15,00	434	5.988,55	1.723	702	—	2.876	592	292	365	5.003,0
15,01 - 20,00	522	9.041,16	2.293	879	—	3.905	647	320	345	5.942,0
20,01 - 25,00	254	5.733,44	1.237	422	—	2.428	370	146	138	3.097,0
25,01 - 30,00	173	4.774,77	1.128	472	—	2.357	324	123	80	2.203,0
30,01 - 40,00	230	8.023,42	1.629	630	—	3.369	496	165	76	2.647,0
40,01 - 50,00	142	5.376,32	1.114	371	—	2.524	312	90	62	2.790,0
50,01 - 75,00	167	13.179,05	1.775	807	—	4.439	427	127	60	3.634,0
75,01 - 100,00	96	3.356,42	1.200	551	—	4.365	239	77	36	3.142,0
100,01 - 150,00	95	11.868,34	1.457	600	—	5.380	408	79	34	4.153,0
150,01 - 200,00	36	5.342,04	743	295	—	3.466	155	42	9	1.464,0
200,01 - 250,00	32	7.202,72	1.082	362	—	4.215	183	59	1	2.05,0
250,01 - 500,00	47	15.007,48	1.489	593	—	8.229	377	97	6	1.942,0
500,01 - 1.000,00	16	13.958,21	928	313	—	6.750	525	39	1	671,0
1.000,01 - 2.500,00	1	1.135,16	60	32	—	1.000	10	1	—	—
oltre 2.500	—	—	—	—	—	—	—	—	—	—
TOTALE	18.331	173.546,31	53.128	18.463	—	72.919	19.014	8.128	29.329	118.745,0

A - T C

B - PER FORMA

CONDUZIONE DIRETTA

Senza terreno agrario . . .	95	—	253	184	—	272	41	52	79	—
fino a 0,10	51	3,86	73	36	—	13	23	10	276	20,5
0,11 - 0,20	124	20,18	202	108	—	26	81	32	755	124,0
0,21 - 0,30	98	25,80	162	75	—	131	68	27	623	161,0
0,31 - 0,40	240	82,58	367	157	—	103	152	58	1.134	394,0
0,41 - 0,50	204	96,32	283	130	—	136	146	68	940	442,0
0,51 - 0,75	585	375,38	919	308	—	515	406	161	1.916	1.228,0
0,76 - 1,00	752	700,00	1.212	418	—	633	532	213	2.225	2.055,0
1,01 - 1,50	1.146	1.478,98	1.908	607	—	583	879	328	2.911	3.747,0
1,51 - 2,00	1.654	2.989,06	2.903	776	—	889	1.278	518	2.946	5.293,0
2,01 - 2,50	1.147	2.635,23	2.133	578	—	725	933	373	1.898	4.346,0
2,51 - 3,00	1.462	4.090,32	2.903	756	—	1.066	1.285	512	1.998	5.581,0
3,01 - 3,50	959	3.149,61	1.995	588	—	699	851	387	1.188	3.901,0
3,51 - 4,00	1.081	4.121,84	2.448	664	—	881	1.018	462	1.303	4.960,0
4,01 - 4,50	674	2.890,69	1.524	437	—	231	598	319	851	3.643,0
4,51 - 5,00	778	3.744,38	1.826	526	—	724	693	356	1.059	5.079,0
5,01 - 7,50	2.189	13.494,07	5.944	1.890	—	2.846	2.106	1.250	2.959	18.156,0
7,51 - 10,00	1.101	9.548,04	3.372	1.231	—	3.052	1.110	716	1.354	11.685,0
10,01 - 12,50	487	5.415,46	1.778	578	—	1.895	557	366	600	6.690,0
12,51 - 15,00	324	4.458,77	1.270	499	—	2.135	433	257	320	4.375,0
15,01 - 20,00	334	5.736,11	1.455	539	—	2.650	418	269	284	4.884,0
20,01 - 25,00	151	3.394,67	780	256	—	1.608	209	113	103	2.315,0
25,01 - 30,00	95	2.613,20	583	221	—	1.740	141	90	54	1.478,0
30,01 - 40,00	114	3.963,94	849	326	—	2.059	270	99	52	1.803,0
40,01 - 50,00	52	2.820,11	436	122	—	1.337	175	51	41	1.853,0
50,01 - 75,00	50	3.011,18	471	193	—	1.695	135	55	28	1.697,0
75,01 - 100,00	27	2.328,12	334	121	—	2.042	55	28	12	1.062,0
100,01 - 150,00	20	2.452,71	247	90	—	1.531	41	23	13	1.624,0
150,01 - 200,00	7	1.254,61	100	44	—	1.206	40	10	2	314,0
200,01 - 250,00	2	432,41	13	8	—	237	1	1	—	—
250,01 - 500,00	6	1.974,88	290	45	—	925	31	16	—	—
500,01 - 1.000,00	—	—	—	—	—	—	—	—	—	—
1.000,01 - 2.500,00	—	—	—	—	—	—	—	—	—	—
oltre 2.500	—	—	—	—	—	—	—	—	—	—
TOTALE	16.09	89.302,51	39.033	12.621	—	34.585	14.706	7.220	27.924	98.924,0

Superficie e dotazione di bestiame

Capi

Capi				TOTALE AZIENDE CON BESTIAME								AZIENDE SENZA BESTIAME		T O T A L E	
falini	Ovini e caprini	Suini	Equini	Aziende		Capi						Numero	Superficie	Aziende	Superficie
				Numero	Superficie	Bovini		Bufalini	Ovini e caprini	Suini	Equini				
						Totale	di cui vacche da latte								
—	1.776	25	5	175	—	253	184	—	2.048	66	57	1	—	176	—
—	236	240	75	336	25,01	74	37	—	249	264	85	2.087	148,84	2.423	173,85
—	663	663	242	896	148,07	203	109	—	689	744	274	4.232	681,68	5.128	829,75
—	385	530	199	739	192,34	162	75	—	516	598	226	3.201	830,31	3.940	1.022,65
—	931	912	431	1.403	487,24	371	159	—	1.034	1.064	489	4.539	1.575,30	5.942	2.062,54
—	577	772	358	1.182	557,02	290	134	—	713	922	426	3.053	1.433,49	4.235	1.990,51
—	2.057	1.573	761	2.578	1.653,75	938	319	—	2.575	1.986	923	5.832	3.713,01	8.410	5.366,76
—	2.282	1.880	1.058	3.094	2.863,99	1.264	442	—	2.917	2.431	1.274	5.654	5.178,19	8.748	8.042,18
—	2.738	2.418	1.588	4.276	5.509,14	2.016	657	—	3.325	3.328	1.921	6.126	7.804,46	10.402	13.313,60
—	3.460	2.482	1.635	4.846	8.724,58	3.079	854	—	4.367	3.826	2.164	4.776	8.539,65	9.622	17.264,23
—	2.514	1.564	1.223	3.233	7.412,30	2.273	646	—	3.244	2.557	1.606	2.632	5.992,55	5.865	13.404,85
—	2.733	1.689	1.645	3.674	10.273,99	3.101	856	—	3.913	3.061	2.180	2.392	6.674,97	6.066	16.948,96
—	1.343	1.007	916	2.297	7.548,15	2.144	648	—	2.093	1.910	1.314	1.232	4.049,61	3.529	11.597,76
—	2.576	1.035	1.020	2.546	9.702,75	2.640	756	—	3.514	2.122	1.495	1.282	4.870,20	3.828	14.572,95
—	1.683	665	745	1.628	6.972,51	1.674	510	—	1.947	1.309	1.077	781	3.335,36	2.409	10.307,87
—	1.943	850	911	1.965	9.444,52	2.053	631	—	2.788	1.639	1.283	822	3.949,13	2.787	13.393,65
—	6.712	2.397	2.711	5.530	34.029,08	6.581	2.155	—	10.144	4.800	4.021	2.141	13.045,69	7.671	47.074,77
—	5.552	1.204	1.330	2.745	23.812,13	3.981	1.508	—	9.355	2.513	2.100	893	7.749,08	3.638	31.561,21
—	4.252	655	556	1.259	14.047,86	2.173	754	—	6.598	1.370	965	400	4.465,43	1.659	18.513,29
—	3.282	369	316	799	10.992,36	1.723	702	—	6.158	961	608	297	4.116,67	1.096	15.109,03
—	4.313	405	313	867	14.983,22	2.293	879	—	8.218	1.052	633	315	5.478,09	1.182	20.461,31
—	3.134	259	122	392	8.830,54	1.237	422	—	5.562	629	268	179	4.012,91	571	12.843,45
—	2.237	114	60	253	6.978,39	1.128	472	—	4.594	438	183	110	3.069,66	363	10.048,05
—	2.405	90	54	306	10.670,81	1.629	630	—	5.774	586	219	127	4.392,98	433	15.063,79
—	3.031	121	50	204	9.167,17	1.314	371	—	5.555	433	140	67	3.049,37	271	12.216,54
—	2.481	56	43	227	13.813,36	1.775	807	—	6.920	483	170	111	6.791,29	338	20.604,65
—	1.567	122	30	132	11.498,82	1.200	551	—	5.932	361	107	58	4.986,95	190	16.485,77
—	3.404	101	38	129	16.021,99	1.457	600	—	8.784	509	117	68	8.372,28	197	24.394,27
—	608	16	8	45	7.806,83	743	295	—	4.074	171	50	37	6.532,46	82	14.339,29
—	241	—	2	33	7.408,52	1.082	362	—	4.456	183	61	27	5.908,46	60	13.316,98
—	728	4	4	53	17.950,37	1.489	593	—	8.957	381	101	54	18.783,51	107	36.733,88
—	—	3	1	17	11.630,04	928	313	—	6.750	528	40	26	17.060,24	43	28.690,28
—	—	—	—	1	1.135,16	60	32	—	1.000	10	1	13	18.007,64	14	19.142,80
—	—	—	—	—	—	—	—	—	—	—	—	2	7.981,69	2	7.981,69
—	71.844	24.221	18.450	47.860	292.292,01	53.128	18.463	—	144.763	13.235	26.578	53.567	212.581,15	101.427	494.873,16

CONDUZIONE

CULTIVATORE

—	1.737	24	5	174	—	253	184	—	2.009	65	57	1	—	175	—
—	234	235	74	327	24,42	73	36	—	247	258	84	1.888	133,53	2.215	157,95
—	648	650	240	879	145,09	202	108	—	674	731	272	3.727	599,92	4.606	745,01
—	383	514	195	721	187,70	162	75	—	514	582	222	2.714	703,35	3.435	891,05
—	930	885	428	1.374	477,07	367	157	—	1.033	1.037	486	3.907	1.355,08	5.281	1.832,15
—	573	741	353	1.144	538,82	283	130	—	709	887	421	2.615	1.228,72	3.759	1.767,54
—	1.977	1.519	753	2.501	1.604,09	919	308	—	2.492	1.925	914	4.819	3.068,77	7.320	4.672,86
—	2.164	1.775	1.045	2.977	2.755,65	1.212	418	—	2.797	2.307	1.258	4.710	4.322,83	7.687	7.078,48
—	2.667	2.277	1.545	4.357	5.226,70	1.908	607	—	3.250	3.156	1.873	4.917	6.264,65	8.974	11.491,35
—	3.221	2.341	1.596	4.500	8.282,62	2.903	776	—	4.110	3.619	2.114	3.686	6.595,34	8.286	14.877,96
—	2.369	1.450	1.189	3.045	6.981,49	2.133	578	—	3.094	2.383	1.562	2.068	4.710,24	5.113	11.691,73
—	2.487	1.573	1.610	3.460	9.672,07	2.903	756	—	3.553	2.858	2.122	1.837	5.128,10	5.297	14.800,17
—	1.252	926	891	2.147	7.050,77	1.995	588	—	1.951	1.777	1.278	942	3.096,53	3.089	10.147,30
—	2.374	967	1.000	2.384	9.082,54	2.448	564	—	3.255	1.985	1.462	938	3.561,16	3.322	12.643,70
—	1.467	627	726	1.525	6.534,49	1.524	437	—	1.698	1.225	1.045	593	2.527,17	2.118	9.061,66
—	1.750	783	892	1.837	8.823,97	1.826	526	—	2.474	1.476	1.248	612	2.938,70	2.449	11.762,67
—	6.101	2.203	2.651	5.148	31.650,12	5.944	1.890	—	8.947	4.309	3.901	1.559	9.453,17	6.763	41.103,29
—	5.050	1.076	1.299	2.455	21.233,70	3.372	1.231	—	8.102	2.186	2.015	543	4.686,78	2.998	25.920,48
—	4.103	590	543	1.087	12.106,26	1.778	578	—	5.998	1.147	909	221	2.456,76	1.308	14.563,02
—	2.879	304	296	544	8.833,79	1.270	499	—	5.014	737	553	133	1.845,50	777	10.679,29
—	3.704	296	283	518	10.620,82	1.455	539	—	6.354	714	552	137	2.357,07	755	12.977,89
—	2.515	154	103	254	5.709,86	780	256	—	4.123	363	216	44	993,91	298	6.703,77
—	1.620	79	45	149	4.091,53	583	221	—	3.360	220	135	31	873,75	180	4.965,28
—	2.182	64	40	166	5.767,45	849	326	—	4.241	334	139	31	1.059,02	197	6.826,47
—	2.062	50	39	103	4.673,73	436	122	—	3.399	225	90	11	488,38	114	5.162,11
—	1.424	27	26	78	4.708,82	471	193	—	3.119	162	81	15	924,05	93	5.632,87
—	553	39	11	39	3.390,80	334	121	—	2.595	94	39	6	536,69	45	3.927,49
—	1.530	20	12	33	4.077,08	247	90	—	3.061	61	35	4	486,27	37	4.563,35
—	86	—	3	9	1.568,61	100	44	—	1.292	40	13	3	518,00	12	2.086,61
—	—	—	—	2	432,41	13	8	—	237	1	1	—	—	2	432,41
—	—	—	—	6	1.974,88	290	145	—	925	31	16	—	—	6	1.974,88
—	—	—	—	—	—	—	—	—	—	—	—	—	—	—	—
—	—	—	—	—	—	—	—	—	—	—	—	—	—	—	—
—	—	—	—	—	—	—	—	—	—	—	—	—	—	—	—
—	60.042	22.189	17.893	43.943	188.227,35	39.033	12.611	—	94.627	36.895	25.113	42.712	72.913,44	86.655	261.140,79

Segue Tav. 9 — Aziende per classe

Supr

CLASSI DI SUPERFICIE DELLE AZIENDE <i>Ettari</i>	AZIENDE CON BESTIAME BOVINO								AZIENDE S		
	Aziende		Capi						Aziende		
	Numero	Superficie	Bovini		Altri				Numero	Superficie	
			Totale	di cui vacche da latte	Bufalini	Ovini e caprini	Suini	Equini			
Senza terreno agrario	—	—	—	—	—	—	—	—	—	1	0
fino a 0,10	—	—	—	—	—	—	—	—	—	7	1
0,11 - 0,20	—	—	—	—	—	—	—	—	—	15	3
0,21 - 0,30	—	—	—	—	—	—	—	—	—	18	6
0,31 - 0,40	1	0,34	1	1	—	—	—	—	—	21	9
0,41 - 0,50	2	0,96	5	2	—	—	—	4	—	36	23
0,51 - 0,75	1	0,66	1	—	—	—	—	—	—	45	40
0,76 - 1,00	5	4,61	8	3	—	—	—	—	—	126	161
1,01 - 1,50	43	55,57	77	29	—	—	—	—	—	116	206
1,51 - 2,00	55	98,60	98	42	—	—	—	—	—	90	207
2,01 - 2,50	44	100,03	87	40	—	—	—	—	—	82	231
2,51 - 3,00	52	146,38	108	49	—	—	—	—	—	58	191
3,01 - 3,50	49	163,72	97	40	—	—	—	—	—	41	155
3,51 - 4,00	47	181,15	104	45	—	—	—	—	—	35	148
4,01 - 4,50	35	147,80	102	46	—	—	—	—	—	42	203
4,51 - 5,00	34	165,71	139	64	—	—	—	—	—	103	628
5,01 - 7,50	147	930,91	390	160	—	—	—	—	—	66	584
7,51 - 10,00	124	1.098,69	381	176	—	—	—	—	—	31	344
10,01 - 12,50	78	882,54	247	115	—	—	—	—	—	26	478
12,51 - 15,00	67	933,60	305	138	—	—	—	—	—	45	791
15,01 - 20,00	128	2.241,24	594	240	—	—	—	—	—	29	653
20,01 - 25,00	80	1.822,45	376	134	—	—	—	—	—	22	29
25,01 - 30,00	61	1.688,36	436	201	—	—	—	—	—	21	22
30,01 - 40,00	94	3.294,08	674	255	—	—	—	—	—	49	23
40,01 - 50,00	67	2.984,64	602	228	—	—	—	—	—	37	20
50,01 - 75,00	105	6.449,25	1.216	571	—	—	—	—	—	66	31
75,01 - 100,00	65	5.687,03	820	401	—	—	—	—	—	46	23
100,01 - 150,00	69	8.646,56	1.096	458	—	—	—	—	—	52	21
150,01 - 200,00	28	4.921,56	635	251	—	—	—	—	—	32	7
200,01 - 250,00	29	6.552,98	1.016	330	—	—	—	—	—	58	1
250,01 - 500,00	40	13.710,64	1.161	428	—	—	—	—	—	78	6
500,01 - 1.000,00	16	10.958,21	928	313	—	—	—	—	—	39	1
1.000,01 - 2.500,00	1	1.135,16	60	32	—	—	—	—	—	10	—
oltre 2.500	—	—	—	—	—	—	—	—	—	—	—
TOTALE	1.567	75.003,43	11.764	4.792	—	—	—	—	—	724	17.773

Segue B - PER FOI
CONDUZIONE CON SALAR

Senza terreno agrario	—	—	—	—	—	—	—	—	—	—	—	—
fino a 0,10	—	—	—	—	—	—	—	—	—	—	—	—
0,11 - 0,20	—	—	—	—	—	—	—	—	—	—	—	—
0,21 - 0,30	—	—	—	—	—	—	—	—	—	—	—	—
0,31 - 0,40	—	—	—	—	—	—	—	—	—	—	—	—
0,41 - 0,50	—	—	—	—	—	—	—	—	—	—	—	—
0,51 - 0,75	—	—	—	—	—	—	—	—	—	—	—	—
0,76 - 1,00	—	—	—	—	—	—	—	—	—	—	—	—
1,01 - 1,50	1	1,33	9	8	—	—	—	—	—	2	1	—
1,51 - 2,00	6	11,29	9	5	—	—	—	—	—	7	—	—
2,01 - 2,50	3	7,04	7	4	—	—	—	—	—	3	1	2,
2,51 - 3,00	8	23,08	19	7	—	—	—	—	—	8	2	8,
3,01 - 3,50	6	19,70	13	6	—	—	—	—	—	3	1	3,
3,51 - 4,00	16	61,81	31	12	—	—	—	—	—	16	1	11,
4,01 - 4,50	6	25,41	20	9	—	—	—	—	—	6	1	4,
4,51 - 5,00	9	44,29	31	15	—	—	—	—	—	15	1	3
5,01 - 7,50	24	151,00	74	29	—	—	—	—	—	30	4	14,
7,51 - 10,00	27	240,12	95	35	—	—	—	—	—	39	12	30,
10,01 - 12,50	13	151,41	45	28	—	—	—	—	—	113	6	62,
12,51 - 15,00	9	128,13	34	13	—	—	—	—	—	89	1	12,
15,01 - 20,00	19	343,23	78	41	—	—	—	—	—	55	11	43,
20,01 - 25,00	6	136,31	17	6	—	—	—	—	—	286	11	119,
25,01 - 30,00	7	195,16	48	26	—	—	—	—	—	32	7	43,
30,01 - 40,00	9	310,20	34	17	—	—	—	—	—	12	3	53,
40,01 - 50,00	2	84,05	5	3	—	—	—	—	—	20	7	—
50,01 - 75,00	5	293,81	23	10	—	—	—	—	—	74	3	—
75,01 - 100,00	3	260,61	35	21	—	—	—	—	—	147	20	—
100,01 - 150,00	3	392,95	43	24	—	—	—	—	—	273	13	—
150,01 - 200,00	—	—	—	—	—	—	—	—	—	21	6	—
200,01 - 250,00	—	—	—	—	—	—	—	—	—	6	1	—
250,01 - 500,00	—	—	—	—	—	—	—	—	—	19	1	—
500,01 - 1.000,00	—	—	—	—	—	—	—	—	—	131	2	—
1.000,01 - 2.500,00	—	—	—	—	—	—	—	—	—	470	23	—
oltre 2.500	—	—	—	—	—	—	—	—	—	23	3	—
TOTALE	182	2.380,93	670	319	—	—	—	—	—	307	63	453,

CONDUZIONE A COLO

Segue Tav. 9 — Aziende per classe

Sup

CLASSI DI SUPERFICIE DELLE AZIENDE Ettari	AZIENDE CON BESTIAME BOVINO								AZIENDE	
	Aziende		Capi						Aziende	
	Numero	Superficie	Bovini		Altri				Numero	Superficie
			Totale	di cui vacche da latte	Bufalini	Ovini e caprini	Suini	Equini		
Senza terreno agrario	—	—	—	—	—	—	—	—	—	—
fino a 0,10	1	0,06	1	1	—	—	—	1	—	1
0,11 - 0,20	1	0,20	1	1	—	—	—	—	—	5
0,21 - 0,30	—	—	—	—	—	—	—	—	—	3
0,31 - 0,40	2	0,66	3	1	—	—	—	—	—	8
0,41 - 0,50	2	0,93	2	2	—	—	—	—	—	13
0,51 - 0,75	14	9,06	18	11	—	3	—	7	1	26
0,76 - 1,00	29	27,72	44	21	—	1	—	16	2	38
1,01 - 1,50	17	22,26	22	13	—	—	—	8	1	32
1,51 - 2,00	45	80,54	69	31	—	13	—	25	4	24
2,01 - 2,50	27	62,05	46	24	—	—	—	16	—	23
2,51 - 3,00	39	108,72	71	44	—	—	—	25	7	30
3,01 - 3,50	19	62,82	39	14	—	3	—	12	1	17
3,51 - 4,00	30	114,75	57	35	—	29	—	22	2	25
4,01 - 4,50	16	69,37	28	18	—	18	—	14	3	10
4,51 - 5,00	25	120,56	57	26	—	43	—	31	4	15
5,01 - 7,50	69	436,09	173	76	—	98	—	103	22	34
7,51 - 10,00	48	430,66	133	66	—	194	—	54	8	18
10,01 - 12,50	39	436,83	103	33	—	101	—	60	9	10
12,51 - 15,00	34	468,05	114	52	—	205	—	49	9	8
15,01 - 20,00	41	720,58	166	59	—	287	—	60	12	9
20,01 - 25,00	17	380,01	64	26	—	150	—	54	8	4
25,01 - 30,00	10	278,05	61	24	—	86	—	25	5	2
30,01 - 40,00	13	455,20	72	32	—	219	—	58	14	1
40,01 - 50,00	11	487,52	71	18	—	168	—	27	1	—
50,01 - 75,00	7	424,81	65	33	—	135	—	32	4	1
75,01 - 100,00	1	80,66	11	8	—	19	—	3	—	1
100,01 - 150,00	3	376,12	71	28	—	55	—	14	1	—
150,01 - 200,00	1	165,87	8	—	—	—	—	—	—	—
200,01 - 250,00	1	217,33	53	24	—	70	—	27	—	—
250,01 - 500,00	1	321,96	38	20	—	—	—	4	3	—
500,01 - 1.000,00	—	—	—	—	—	—	—	—	—	—
1.000,01 - 2.500,00	—	—	—	—	—	—	—	—	—	—
oltre 2.500	—	—	—	—	—	—	—	—	—	—
TOTALE	563	6.359,44	1.661	741	—	1.991	—	747	121	358

Segue B - PER FO
ALTRA F

CLASSI DI SUPERFICIE DELLE AZIENDE Ettari	AZIENDE CON BESTIAME BOVINO								AZIENDE	
	Aziende		Capi						Aziende	
	Numero	Superficie	Bovini		Altri				Numero	Superficie
			Totale	di cui vacche da latte	Bufalini	Ovini e caprini	Suini	Equini		
Senza terreno agrario	2	—	4	4	—	8	—	5	—	9
fino a 0,10	9	0,65	17	10	—	12	—	3	—	93
0,11 - 0,20	10	1,72	24	15	—	12	—	10	3	218
0,21 - 0,30	7	1,75	11	7	—	1	—	6	3	191
0,31 - 0,40	20	7,15	42	24	—	51	—	11	7	286
0,41 - 0,50	16	7,40	28	16	—	5	—	5	3	271
0,51 - 0,75	39	24,26	80	43	—	271	—	34	16	468
0,76 - 1,00	56	50,78	123	55	—	112	—	35	21	554
1,01 - 1,50	83	107,99	149	76	—	225	—	65	32	757
1,51 - 2,00	116	207,65	234	96	—	296	—	90	49	721
2,01 - 2,50	82	189,46	150	61	—	154	—	77	40	485
2,51 - 3,00	113	316,27	223	83	—	226	—	105	42	536
3,01 - 3,50	94	309,32	184	77	—	293	—	98	42	281
3,51 - 4,00	104	397,55	269	107	—	291	—	142	49	312
4,01 - 4,50	56	242,11	95	47	—	63	—	59	23	235
4,51 - 5,00	81	394,05	186	86	—	201	—	102	36	231
5,01 - 7,50	259	1.611,21	649	276	—	1.294	—	379	152	563
7,51 - 10,00	170	1.490,48	403	178	—	972	—	243	97	311
10,01 - 12,50	110	1.231,01	355	123	—	851	—	179	65	183
12,51 - 15,00	93	1.282,04	371	168	—	1.080	—	175	58	118
15,01 - 20,00	111	1.898,29	450	171	—	1.254	—	178	74	109
20,01 - 25,00	59	1.327,70	231	87	—	734	—	124	27	47
25,01 - 30,00	30	840,90	130	63	—	453	—	58	22	27
30,01 - 40,00	45	1.577,74	234	99	—	1.171	—	164	34	21
40,01 - 50,00	33	1.488,68	187	50	—	800	—	145	19	18
50,01 - 75,00	36	2.181,16	242	131	—	1.304	—	92	32	23
75,01 - 100,00	13	1.142,40	126	63	—	932	—	37	9	13
100,01 - 150,00	31	3.870,90	353	198	—	2.169	—	148	16	14
150,01 - 200,00	7	1.274,35	88	45	—	974	—	8	5	4
200,01 - 250,00	10	2.219,46	266	131	—	956	—	55	19	—
250,01 - 500,00	16	5.341,73	452	190	—	2.376	—	81	33	2
500,01 - 1.000,00	1	846,00	110	—	—	—	—	—	—	1
1.000,01 - 2.500,00	—	—	—	—	—	—	—	—	—	—
oltre 2.500	—	—	—	—	—	—	—	—	—	—
TOTALE	1.912	31.882,16	6.466	2.780	—	19.541	—	2.913	1.028	7.102

C - PER Z
M C

Segue Tav. 9 — Aziende per classe

Sup

CLASSI DI SUPERFICIE DELLE AZIENDE <i>Ettari</i>	AZIENDE CON BESTIAME BOVINO								AZIENDE S	
	Aziende		Capi						Aziende	
	Numero	Superficie	Dovini		Altri				Numero	Superficie
			Totale	di cui vacche da latte	Bufalini	Ovini e caprini	Suini	Equini		
Senza terreno agrario . . .	79	—	191	134	—	146	30	37	14	13
fino a 0,10	43	3,27	57	27	—	1	21	10	184	75
0,11 - 0,20	111	18,05	159	78	—	12	69	28	480	101
0,21 - 0,30	89	23,53	132	53	—	8	54	24	388	258
0,31 - 0,40	215	73,58	311	128	—	31	138	49	748	297
0,41 - 0,50	188	89,01	255	112	—	129	142	63	632	856
0,51 - 0,75	554	356,29	843	269	—	238	377	145	1.336	1.494
0,76 - 1,00	724	676,25	1.121	376	—	498	513	194	1.609	2.753
1,01 - 1,50	1.109	1.429,56	1.823	555	—	359	836	294	2.139	3.964
1,51 - 2,00	1.619	2.925,55	2.784	734	—	588	1.237	468	2.210	3.088
2,01 - 2,50	1.098	2.520,35	2.011	516	—	554	893	325	1.349	3.875
2,51 - 3,00	1.397	3.910,87	2.755	689	—	954	1.236	474	1.388	2.812
3,01 - 3,50	884	2.909,28	1.831	481	—	452	778	330	856	3.363
3,51 - 4,00	1.003	3.827,16	2.184	546	—	631	893	389	885	2.268
4,01 - 4,50	628	2.690,93	1.424	379	—	198	557	279	531	3.139
4,51 - 5,00	693	3.334,79	1.641	417	—	611	632	293	655	9.785
5,01 - 7,50	1.842	11.369,75	4.968	1.344	—	1.871	1.775	905	1.602	6.450
7,51 - 10,00	936	8.156,57	2.978	980	—	2.272	944	530	745	3.125
10,01 - 12,50	426	4.758,72	1.535	467	—	1.236	464	256	280	2.164
12,51 - 15,00	272	3.764,36	1.037	387	—	1.267	355	164	158	2.918
15,01 - 20,00	347	6.019,66	1.474	549	—	2.426	420	190	170	1.412
20,01 - 25,00	170	3.832,89	854	289	—	1.680	231	98	63	1.086
25,01 - 30,00	115	3.166,91	748	318	—	1.524	233	72	39	1.676
30,01 - 40,00	157	5.464,94	1.141	437	—	1.823	271	106	48	1.258
40,01 - 50,00	96	4.297,01	782	267	—	1.620	143	58	28	1.731
50,01 - 75,00	112	6.820,81	1.132	491	—	2.599	247	81	28	822
75,01 - 100,00	72	6.263,28	878	395	—	3.051	195	55	15	2.077
100,01 - 150,00	49	6.118,06	727	255	—	1.629	229	46	17	1.105
150,01 - 200,00	21	3.648,35	474	198	—	1.674	107	21	5	—
200,01 - 250,00	16	3.600,41	619	173	—	2.313	115	33	—	—
250,01 - 500,00	16	5.097,06	577	223	—	2.139	79	22	3	—
500,01 - 1.000,00	8	5.170,03	359	185	—	3.345	314	21	—	—
1.000,01 - 2.500,00	1	1.135,16	60	32	—	1.000	10	1	—	—
oltre 2.500	—	—	—	—	—	—	—	—	—	—
TOTALE	15.090	113.472,44	39.865	12.484	—	38.879	14.538	6.061	18.605	65.274

Segue C - PER Z

C

Senza terreno agrario . . .	14	—	58	46	—	118	6	15	57	7
fino a 0,10	—	—	—	—	—	—	—	—	—	—
0,11 - 0,20	4	0,61	20	16	—	2	2	1	73	12
0,21 - 0,30	2	0,52	19	15	—	122	8	—	62	15
0,31 - 0,40	8	2,85	18	7	—	21	3	2	126	45
0,41 - 0,50	4	1,80	7	6	—	2	3	2	71	33
0,51 - 0,75	7	4,55	15	7	—	9	2	1	174	111
0,76 - 1,00	6	5,30	20	11	—	25	3	1	145	132
1,01 - 1,50	15	20,55	44	26	—	3	9	7	173	223
1,51 - 2,00	25	46,25	61	24	—	23	17	12	155	275
2,01 - 2,50	41	94,54	112	69	—	22	23	18	178	407
2,51 - 3,00	51	141,36	123	84	—	—	31	19	189	527
3,01 - 3,50	55	177,25	129	90	—	5	27	26	127	418
3,51 - 4,00	67	254,84	187	103	—	16	52	37	175	662
4,01 - 4,50	47	200,25	155	84	—	3	28	30	131	562
4,51 - 5,00	72	346,10	226	128	—	33	55	43	233	1.114
5,01 - 7,50	328	2.031,11	964	535	—	267	249	253	936	5.771
7,51 - 10,00	194	1.670,46	600	350	—	559	122	143	389	3.325
10,01 - 12,50	81	896,51	283	164	—	259	72	88	179	1.972
12,51 - 15,00	69	942,15	315	147	—	529	62	70	89	1.222
15,01 - 20,00	64	1.123,21	369	159	—	225	49	56	66	1.122
20,01 - 25,00	25	572,85	152	46	—	14	15	21	28	627
25,01 - 30,00	28	766,96	250	91	—	380	33	29	14	377
30,01 - 40,00	28	980,74	254	94	—	375	61	25	7	235
40,01 - 50,00	13	590,63	145	54	—	104	24	13	16	727
50,01 - 75,00	19	1.177,08	401	185	—	536	88	14	9	527
75,01 - 100,00	11	950,74	196	93	—	382	7	13	8	735
100,01 - 150,00	15	1.879,38	377	147	—	1.582	31	17	3	375
150,01 - 200,00	8	1.419,34	181	52	—	818	40	16	—	—
200,01 - 250,00	6	1.382,85	197	58	—	946	13	7	1	205
250,01 - 500,00	15	5.568,69	460	180	—	3.714	217	42	1	314
500,01 - 1.000,00	7	4.942,18	459	128	—	3.405	211	18	—	—
1.000,01 - 2.500,00	—	—	—	—	—	—	—	—	—	—
oltre 2.500	—	—	—	—	—	—	—	—	—	—
TOTALE	1.329	28.191,71	6.797	3.199	—	14.499	1.563	1.039	3.822	22.092

Superficie e dotazione di bestiame

ari

CAME BOVINO				TOTALE AZIENDE CON BESTIAME								AZIENDE SENZA BESTIAME		T O T A L E	
Capi				Aziende		Capi						Numero	Superficie	Aziende	Superficie
Bufalini	Ovini e caprini	Suini	Equini	Numero	Superficie	Bovini		Bufalini	Ovini e caprini	Suini	Equini				
						Totale	di cui vacche da latte								
—	415	6	3	93	—	191	134	—	561	36	40	1	—	94	—
—	164	151	50	227	16,81	57	27	—	165	172	60	1.370	98,59	1.597	115,40
—	491	395	141	591	97,52	159	78	—	503	464	169	2.770	446,18	3.361	543,70
—	210	334	103	477	125,24	132	53	—	218	388	127	2.189	569,17	2.666	694,41
—	599	622	225	963	332,01	311	128	—	630	760	274	3.014	1.647,90	3.977	1.379,91
—	449	507	207	820	386,90	255	112	—	578	549	270	2.117	992,94	2.937	1.379,84
—	1.186	1.093	460	1.890	1.212,76	843	269	—	1.424	1.470	605	4.116	2.620,57	6.006	3.833,33
—	1.532	1.307	717	2.333	2.170,68	1.121	376	—	2.030	1.820	911	3.938	3.613,32	6.271	5.784,00
—	1.394	1.640	1.078	3.248	4.183,04	1.823	555	—	1.753	2.476	1.372	4.380	5.583,67	7.628	9.766,71
—	2.278	1.725	1.156	3.829	6.889,70	2.784	734	—	2.866	2.962	1.624	3.460	6.174,43	7.289	13.064,13
—	1.587	985	820	2.447	5.609,25	2.011	516	—	2.141	1.878	1.145	1.760	4.001,11	4.207	9.610,36
—	1.484	1.018	1.187	2.785	7.790,40	2.755	689	—	2.438	2.254	1.661	1.591	4.438,52	4.376	12.228,92
—	863	612	649	1.740	5.721,60	1.831	481	—	1.315	1.390	979	808	2.651,90	2.548	8.373,50
—	1.724	629	667	1.888	7.190,88	2.184	546	—	2.355	1.522	1.056	804	3.055,48	2.692	10.246,36
—	1.119	356	466	1.159	4.959,16	1.424	379	—	1.317	913	745	472	2.013,46	1.631	6.972,62
—	1.140	477	539	1.348	6.474,57	1.641	417	—	1.751	1.109	832	462	2.221,55	1.810	8.696,12
—	3.671	1.196	1.450	3.444	21.155,22	4.968	1.344	—	5.542	2.971	2.355	1.092	6.696,61	4.536	27.851,83
—	2.713	598	728	1.681	14.606,85	2.978	980	—	4.985	1.542	1.258	481	4.182,47	2.162	18.789,32
—	2.192	236	253	706	7.887,98	1.535	467	—	3.428	700	509	213	2.368,64	919	10.256,62
—	1.793	121	135	430	5.928,42	1.037	387	—	3.060	476	300	173	2.400,19	603	8.328,61
—	2.414	147	165	517	8.937,88	1.474	549	—	4.840	567	355	171	2.954,03	688	11.891,91
—	1.393	133	53	233	5.245,29	854	289	—	3.073	364	151	114	2.534,64	347	7.779,93
—	1.013	51	29	154	4.253,56	748	318	—	2.537	284	101	62	1.719,15	216	5.972,71
—	1.395	61	38	205	7.141,08	1.141	437	—	3.218	332	144	79	2.737,71	284	9.878,79
—	1.560	78	22	124	5.555,11	782	267	—	3.180	221	80	34	1.547,42	158	7.102,53
—	760	28	13	140	8.552,10	1.132	491	—	3.359	275	94	69	4.195,20	209	12.747,30
—	937	61	13	87	7.544,33	878	395	—	3.988	256	68	33	2.851,62	120	10.395,95
—	1.439	50	19	66	8.195,61	727	255	—	3.068	279	65	39	4.820,61	105	13.016,22
—	522	11	3	26	4.470,46	474	198	—	2.196	118	24	22	3.838,15	48	8.308,61
—	—	—	—	16	3.600,41	619	173	—	2.313	115	33	19	4.148,05	35	7.748,46
—	428	4	—	19	6.206,95	577	223	—	2.567	83	22	32	11.025,73	51	17.232,68
—	—	—	—	8	5.170,03	359	185	—	3.345	314	21	13	8.773,65	21	13.943,68
—	—	—	—	1	1.135,16	60	32	—	1.000	10	1	5	5.832,35	6	6.967,51
—	—	—	—	—	—	—	—	—	—	—	—	—	—	—	—
—	38.865	14.632	11.390	33.695	178.746,96	39.865	12.484	—	77.744	29.170	17.451	35.903	112.155,01	69.598	290.901,97

R A

—	1.030	—	1	71	—	53	46	—	1.148	6	16	—	—	71	—
—	—	6	3	7	0,48	—	—	—	—	6	3	119	8,15	126	8,63
—	43	45	35	77	12,91	20	16	—	45	47	36	493	81,08	570	93,99
—	17	37	30	64	16,27	19	15	—	39	45	30	262	67,18	326	83,45
—	51	41	85	134	46,10	18	7	—	72	44	37	532	182,40	666	228,50
—	34	34	45	75	35,10	7	6	—	36	37	47	261	123,71	336	158,81
—	128	53	123	181	116,44	15	7	—	137	55	124	483	306,18	664	422,62
—	96	67	90	151	137,47	20	11	—	121	70	91	389	354,64	540	492,11
—	107	65	137	188	244,12	44	26	—	110	74	144	403	505,15	591	749,27
—	211	73	111	180	325,82	61	24	—	234	90	123	288	518,21	468	844,03
—	94	111	122	219	502,09	112	69	—	116	134	140	220	505,10	439	1.007,19
—	157	119	139	240	664,39	123	84	—	157	150	158	254	705,66	494	1.370,05
—	32	71	98	182	595,26	129	90	—	37	38	124	144	474,97	326	1.070,23
—	291	88	142	242	917,72	187	103	—	307	140	179	176	563,76	418	1.581,48
—	31	65	115	178	762,39	155	84	—	34	33	145	135	576,71	313	1.339,10
—	146	97	211	305	1.460,70	226	128	—	179	152	254	163	778,19	468	2.238,89
—	1.345	448	352	1.264	7.803,03	964	535	—	1.612	697	1.105	580	3.474,95	1.844	11.277,98
—	1.529	156	372	583	4.996,13	600	350	—	2.088	278	515	189	1.624,42	772	6.620,55
—	859	87	184	260	2.870,90	283	164	—	1.118	159	272	66	736,43	326	3.607,33
—	373	40	97	158	2.165,01	315	147	—	902	132	167	40	549,55	198	2.714,56
—	783	60	74	130	2.246,00	369	159	—	1.008	109	130	35	603,60	165	2.849,60
—	767	17	29	53	1.200,07	152	46	—	781	32	50	12	281,91	65	1.481,98
—	444	8	9	42	1.144,68	250	91	—	824	41	38	4	112,02	46	1.256,70
—	233	6	6	35	1.220,55	254	94	—	608	67	31	2	66,33	37	1.286,88
—	1.021	21	15	29	1.312,35	145	54	—	1.125	45	28	7	336,33	36	1.648,68
—	989	7	9	28	1.703,85	401	185	—	1.525	95	23	10	597,85	38	2.301,70
—	301	12	7	19	1.690,57	196	93	—	683	19	20	2	175,65	21	1.866,22
—	555	6	5	18	2.258,90	377	147	—	2.137	37	22	6	756,59	24	3.015,49
—	—	—	—	8	1.419,34	181	52	—	818	40	16	1	200,00	9	1.619,34
—	241	—	2	7	1.588,65	197	58	—	1.187	13	9	—	—	7	1.588,65
—	300	—	2	16	5.884,69	460	180	—	4.014	217	44	4	1.322,63	20	7.207,32
—	—	—	—	7	4.942,18	459	128	—	3.405	211	18	1	506,00	8	5.448,18
—	—	—	—	—	—	—	—	—	—	—	—	—	—	—	—
—	—	—	—	—	—	—	—	—	—	—	—	—	—	—	—
—	12.208	1.840	3.150	5.151	50.284,16	6.797	3.199	—	26.707	3.403	4.189	5.281	17.195,35	10.432	67.479,51

TAV. 10 — Aziende per forma di conduzione, classe di superficie e regione agraria

Superficie in ettari

CLASSI DI SUPERFICIE DELLE AZIENDE <i>Ettari</i>	CONDUZIONE DIRETTA DEL COLTIVATORE		CONDUZIONE CON SALARIATI E/O COMPARTICIPANTI		CONDUZIONE A COLONIA PARZIARIA APPODERATA		ALTRA FORMA DI CONDUZIONE		T O T A L E	
	Aziende	Superficie	Aziende	Superficie	Aziende	Superficie	Aziende	Superficie	Aziende	Superficie
REGIONE AGRARIA 1 (M)										
Senza terreno agrario fino a 0,10	—	—	—	—	—	—	—	—	—	—
0,11 - 0,20	30	2,70	4	0,34	—	—	—	—	34	3,04
0,21 - 0,30	59	10,21	11	1,77	—	—	1	0,20	71	12,18
0,31 - 0,40	50	12,82	14	3,76	—	—	1	0,30	65	16,88
0,41 - 0,50	144	50,01	21	7,34	—	—	1	0,33	166	57,68
0,51 - 0,75	94	44,64	15	7,23	—	—	—	—	109	51,87
0,76 - 1,00	182	117,41	27	17,42	—	—	3	1,97	212	136,80
1,01 - 1,50	224	210,39	28	24,57	—	—	3	2,63	255	237,59
1,51 - 2,00	257	332,93	46	59,01	—	—	—	—	303	391,94
2,01 - 2,50	230	417,11	39	70,11	—	—	—	—	269	487,22
2,51 - 3,00	134	308,61	17	39,25	—	—	—	—	151	347,86
3,01 - 3,50	128	358,95	19	53,10	—	—	—	—	147	412,05
3,51 - 4,00	91	302,81	5	16,70	—	—	1	3,40	97	322,91
4,01 - 4,50	101	386,80	7	26,05	—	—	—	—	108	412,85
4,51 - 5,00	67	285,61	8	34,53	—	—	—	—	75	320,14
5,01 - 7,50	67	322,46	5	24,29	—	—	—	—	72	346,75
7,51 - 10,00	202	1.257,47	13	79,28	—	—	1	6,00	216	1.342,75
10,01 - 12,50	93	813,75	15	131,35	—	—	—	—	108	945,10
12,51 - 15,00	51	579,90	5	56,40	—	—	—	—	56	636,30
15,01 - 20,00	28	392,27	11	153,19	—	—	—	—	39	545,46
20,01 - 25,00	34	585,31	3	54,27	—	—	—	—	37	639,58
25,01 - 30,00	14	306,36	5	112,40	—	—	—	—	19	418,76
30,01 - 40,00	13	357,04	2	58,00	—	—	—	—	15	415,04
40,01 - 50,00	14	474,65	3	109,61	—	—	—	—	17	584,26
50,01 - 75,00	4	175,80	3	133,00	—	—	1	48,00	8	356,80
75,01 - 100,00	6	369,64	7	438,35	—	—	—	—	13	807,99
100,01 - 150,00	2	182,40	8	700,00	—	—	—	—	10	882,40
150,01 - 200,00	5	594,13	7	865,16	—	—	—	—	12	1.459,29
200,01 - 250,00	1	160,00	2	371,26	—	—	—	—	3	531,26
250,01 - 500,00	1	222,00	—	—	—	—	—	—	1	222,00
500,01 - 1.000,00	1	387,10	9	3.197,95	—	—	—	—	10	3.585,05
1.000,01 - 2.500,00	—	—	5	3.779,66	—	—	—	—	5	3.779,66
oltre 2.500	—	—	1	1.668,62	—	—	—	—	1	1.668,62
TOTALE	2.327	10.021,28	365	12.293,97	—	—	12	62,83	2.704	22.378,08
REGIONE AGRARIA 2 (M)										
Senza terreno agrario fino a 0,10	—	—	—	—	—	—	—	—	—	—
0,11 - 0,20	123	8,78	1	0,06	—	—	3	0,24	127	9,08
0,21 - 0,30	258	42,17	—	—	—	—	6	0,92	264	43,09
0,31 - 0,40	249	64,67	2	0,55	—	—	4	1,06	255	66,28
0,41 - 0,50	251	89,07	—	—	—	—	12	4,16	263	93,23
0,51 - 0,75	258	120,93	4	1,91	—	—	11	5,18	273	128,02
0,76 - 1,00	432	275,58	7	4,50	—	—	24	14,67	463	294,75
1,01 - 1,50	537	485,41	12	10,98	—	—	22	20,37	571	516,76
1,51 - 2,00	610	786,43	25	33,20	—	—	37	48,69	672	868,32
2,01 - 2,50	553	990,46	29	53,07	—	—	37	66,63	619	1.110,16
2,51 - 3,00	330	755,67	15	34,94	—	—	20	46,02	365	836,63
3,01 - 3,50	346	967,86	24	68,43	1	2,85	37	103,73	408	1.142,87
3,51 - 4,00	193	634,32	16	53,81	2	6,80	17	55,51	228	750,44
4,01 - 4,50	217	832,31	15	58,03	4	15,17	23	87,45	259	992,96
4,51 - 5,00	130	560,58	11	47,67	—	—	14	60,05	155	668,30
5,01 - 7,50	136	656,88	18	88,45	3	14,66	23	110,63	180	870,62
7,51 - 10,00	340	2.068,28	35	214,34	6	38,55	39	239,35	420	2.560,52
10,01 - 12,50	191	1.667,71	24	215,11	7	64,40	26	233,81	248	2.181,03
12,51 - 15,00	98	1.103,27	19	215,02	3	32,50	19	215,21	139	1.566,00
15,01 - 20,00	65	891,49	10	137,75	2	27,88	17	234,70	94	1.291,82
20,01 - 25,00	46	798,19	15	275,58	2	38,25	20	347,85	83	1.459,87
25,01 - 30,00	16	365,34	10	229,53	4	90,31	13	291,98	43	977,16
30,01 - 40,00	9	240,83	3	88,00	3	86,56	3	82,45	18	497,84
40,01 - 50,00	9	310,27	3	110,55	2	68,24	6	213,69	20	702,75
50,01 - 75,00	2	95,00	3	134,00	2	87,53	5	220,32	12	536,85
75,01 - 100,00	1	60,30	2	127,10	1	57,43	2	118,26	6	363,09
100,01 - 150,00	—	—	2	174,00	1	86,67	—	—	3	260,67
150,01 - 200,00	1	109,11	3	350,26	—	—	1	107,58	5	566,95
200,01 - 250,00	—	—	2	356,73	—	—	—	—	2	356,73
250,01 - 500,00	—	—	4	918,28	—	—	1	217,33	5	1.135,61
500,01 - 1.000,00	—	—	—	—	—	—	—	—	—	—
1.000,01 - 2.500,00	—	—	—	—	—	—	—	—	—	—
oltre 2.500	—	—	—	—	—	—	—	—	—	—
TOTALE	5.401	14.980,91	314	4.001,85	43	717,80	442	3.147,84	6.200	22.848,40

Segue TAV. 10 — Aziende per forma di conduzione, classe di superficie e regione agraria

Superficie in ettari

CLASSI DI SUPERFICIE DELLE AZIENDE <i>Ettari</i>	CONDUZIONE DIRETTA DEL COLTIVATORE		CONDUZIONE CON SALARIATI E/O COMPARTECIPANTI		CONDUZIONE A COLONIA PARZIARIA APPODERATA		ALTRA FORMA DI CONDUZIONE		T O T A L E	
	Aziende	Superficie	Aziende	Superficie	Aziende	Superficie	Aziende	Superficie	Aziende	Superficie
REGIONE AGRARIA 3 (M)										
Senza terreno agrario	—	—	—	—	—	—	—	—	—	—
fino a 0,10	10	0,79	—	—	—	—	—	—	11	0,89
0,11 - 0,20 . . .	49	8,13	—	—	—	—	—	3	0,52	52
0,21 - 0,30 . . .	38	10,71	2	0,60	—	—	—	4	1,12	44
0,31 - 0,40 . . .	68	23,76	1	0,39	—	—	—	5	1,62	74
0,41 - 0,50 . . .	40	18,73	—	—	—	—	—	2	0,95	42
0,51 - 0,75 . . .	96	62,44	1	0,66	—	—	—	7	4,65	104
0,76 - 1,00 . . .	132	119,59	2	1,81	—	—	—	14	12,48	148
1,01 - 1,50 . . .	120	154,41	7	8,98	—	—	—	6	7,31	133
1,51 - 2,00 . . .	89	158,55	13	23,68	—	—	—	10	17,56	112
2,01 - 2,50 . . .	67	152,18	11	26,04	—	—	—	6	13,31	84
2,51 - 3,00 . . .	65	183,21	8	22,87	—	—	—	7	19,76	80
3,01 - 3,50 . . .	55	179,35	9	29,28	—	—	—	7	23,10	71
3,51 - 4,00 . . .	28	105,74	2	7,72	—	—	—	4	14,34	34
4,01 - 4,50 . . .	27	114,43	1	4,12	1	4,47	—	1	4,30	30
4,51 - 5,00 . . .	26	126,34	2	9,51	2	9,59	—	2	9,88	32
5,01 - 7,50 . . .	95	582,25	14	84,07	5	32,26	10	62,18	124	760,76
7,51 - 10,00 . . .	86	733,47	9	78,44	4	35,53	3	28,92	102	876,36
10,01 - 12,50 . . .	34	378,38	6	70,26	2	24,12	2	23,70	44	496,46
12,51 - 15,00 . . .	43	589,85	3	41,30	4	58,09	1	14,50	51	703,74
15,01 - 20,00 . . .	39	675,17	14	254,98	7	119,85	1	15,74	61	1.065,74
20,01 - 25,00 . . .	16	357,44	3	65,83	2	43,10	1	20,40	22	486,77
25,01 - 30,00 . . .	8	217,40	5	139,37	3	80,19	—	—	16	436,96
30,01 - 40,00 . . .	16	552,85	5	180,04	2	70,25	—	—	23	803,14
40,01 - 50,00 . . .	5	223,84	4	181,64	—	—	—	—	9	405,48
50,01 - 75,00 . . .	6	361,03	10	628,48	2	113,38	—	—	18	1.102,89
75,01 - 100,00 . . .	4	341,55	6	504,55	2	173,94	—	—	12	1.020,04
100,01 - 150,00 . . .	2	223,32	15	1.877,06	2	282,95	—	—	19	2.383,33
150,01 - 200,00 . . .	—	—	4	703,34	—	—	—	—	4	703,34
200,01 - 250,00 . . .	—	—	2	415,06	—	—	—	—	2	415,06
250,01 - 500,00 . . .	—	—	5	1.588,20	—	—	—	—	5	1.588,20
500,01 - 1.000,00 . . .	—	—	1	663,02	—	—	—	—	1	663,02
1.000,01 - 2.500,00 . . .	—	—	1	1.544,54	—	—	—	—	1	1.544,54
oltre 2.500	—	—	1	3.415,06	—	—	—	—	1	3.415,06
TOTALE . . .	1.264	6.654,91	167	12.570,90	38	1.047,72	97	296,44	1.566	20.569,97
REGIONE AGRARIA 4 (M)										
Senza terreno agrario	7	—	—	—	—	—	—	—	7	—
fino a 0,10	210	15,24	9	0,73	—	—	—	—	219	15,97
0,11 - 0,20 . . .	367	58,67	35	5,61	—	—	—	2	0,36	404
0,21 - 0,30 . . .	266	68,04	34	8,72	—	—	—	1	0,25	301
0,31 - 0,40 . . .	423	147,33	40	13,87	—	—	—	2	0,74	465
0,41 - 0,50 . . .	265	125,38	23	11,11	—	—	—	1	0,49	289
0,51 - 0,75 . . .	446	286,51	55	34,95	—	—	—	7	4,11	508
0,76 - 1,00 . . .	503	464,91	83	75,54	—	—	—	8	7,69	594
1,01 - 1,50 . . .	540	690,37	99	126,65	—	—	—	6	7,42	645
1,51 - 2,00 . . .	476	867,05	100	180,87	—	—	—	1	1,83	577
2,01 - 2,50 . . .	379	868,37	47	108,27	—	—	—	2	4,56	428
2,51 - 3,00 . . .	336	947,77	66	184,00	—	—	—	1	2,56	403
3,01 - 3,50 . . .	137	451,13	21	68,45	—	—	—	—	158	519,58
3,51 - 4,00 . . .	175	673,06	27	102,48	—	—	—	—	202	775,54
4,01 - 4,50 . . .	110	473,37	22	95,04	—	—	—	—	132	568,41
4,51 - 5,00 . . .	123	597,35	28	133,35	—	—	—	—	151	730,70
5,01 - 7,50 . . .	282	1.734,77	74	460,47	1	5,62	3	19,46	360	2.220,32
7,51 - 10,00 . . .	114	1.003,06	33	290,77	—	—	—	—	147	1.293,83
10,01 - 12,50 . . .	88	979,28	23	257,11	—	—	—	—	111	1.236,39
12,51 - 15,00 . . .	46	627,40	30	415,99	—	—	—	—	76	1.043,39
15,01 - 20,00 . . .	53	914,24	35	607,74	—	—	—	—	88	1.521,98
20,01 - 25,00 . . .	28	639,83	20	445,51	—	—	—	—	48	1.085,34
25,01 - 30,00 . . .	15	442,83	18	504,84	—	—	—	—	33	947,67
30,01 - 40,00 . . .	15	539,87	16	561,27	—	—	—	—	31	1.101,14
40,01 - 50,00 . . .	22	986,51	13	585,95	—	—	—	—	35	1.572,46
50,01 - 75,00 . . .	13	824,56	25	1.520,68	—	—	—	—	38	2.345,24
75,01 - 100,00 . . .	4	340,50	14	1.196,37	—	—	—	—	18	1.536,87
100,01 - 150,00 . . .	5	618,17	16	1.957,19	—	—	—	—	21	2.575,36
150,01 - 200,00 . . .	2	368,40	12	2.106,33	—	—	—	—	14	2.474,73
200,01 - 250,00 . . .	—	—	8	1.789,23	—	—	—	—	8	1.789,23
250,01 - 500,00 . . .	—	—	11	3.682,12	—	—	—	—	11	3.682,12
500,01 - 1.000,00 . . .	—	—	3	1.907,22	—	—	—	—	3	1.907,22
1.000,01 - 2.500,00 . . .	—	—	3	5.532,32	—	—	—	—	3	5.532,32
oltre 2.500	—	—	1	4.566,63	—	—	—	—	1	4.566,63
TOTALE . . .	5.450	16.753,97	1.044	29.537,38	1	5,62	34	49,47	6.529	46.346,44

Segue Tav. 10 — Aziende per forma di conduzione, classe di superficie e regione agraria

Superficie in ettari

CLASSI DI SUPERFICIE DELLE AZIENDE Ettari	CONDUZIONE DIRETTA DEL COLTIVATORE		CONDUZIONE CON SALARIATI E/O COMPARTICIPANTI		CONDUZIONE A COLONIA PARZIARIA APPODERATA		ALTRA FORMA DI CONDUZIONE		T O T A L E		
	Aziende	Superficie	Aziende	Superficie	Aziende	Superficie	Aziende	Superficie	Aziende	Superficie	
REGIONE AGRARIA 5 (M)											
Senza terreno agrario	4	—	—	—	—	—	—	—	—	4	—
fino a 0,10	286	19,17	16	1,09	—	—	7	0,58	309	20,84	
0,11 - 0,20	374	58,37	16	2,48	—	—	16	2,65	406	63,50	
0,21 - 0,30	249	63,48	13	3,28	—	—	21	5,43	283	72,19	
0,31 - 0,40	297	103,37	14	5,08	—	—	20	7,06	331	115,51	
0,41 - 0,50	229	106,21	9	4,12	—	—	11	4,98	249	115,31	
0,51 - 0,75	390	245,66	26	16,32	—	—	37	23,96	453	285,94	
0,76 - 1,00	316	281,54	34	31,51	—	—	19	16,65	369	329,70	
1,01 - 1,50	368	461,86	45	58,06	—	—	17	22,30	430	542,22	
1,51 - 2,00	244	430,98	31	54,98	—	—	13	23,19	288	509,15	
2,01 - 2,50	159	357,29	23	52,73	—	—	9	20,06	191	430,08	
2,51 - 3,00	135	371,85	12	32,86	1	3,00	10	27,19	158	434,90	
3,01 - 3,50	81	263,00	11	36,61	—	—	9	29,76	101	329,37	
3,51 - 4,00	92	348,69	12	44,67	3	11,75	8	30,85	115	435,96	
4,01 - 4,50	61	260,76	8	34,50	—	—	4	16,72	73	311,98	
4,51 - 5,00	59	282,61	10	48,37	2	10,00	3	14,27	74	355,25	
5,01 - 7,50	127	786,48	25	153,39	4	25,50	15	95,24	171	1.060,61	
7,51 - 10,00	61	515,76	26	233,50	2	17,31	10	88,45	99	855,02	
10,01 - 12,50	46	506,94	9	106,00	2	24,48	7	76,77	64	714,19	
12,51 - 15,00	25	344,74	6	80,56	—	—	4	56,15	35	481,45	
15,01 - 20,00	35	608,65	16	272,94	3	50,24	6	100,80	60	1.032,63	
20,01 - 25,00	12	272,76	11	251,30	—	—	4	89,45	27	613,51	
25,01 - 30,00	11	300,95	8	220,18	—	—	—	—	19	521,13	
30,01 - 40,00	8	269,10	11	375,48	1	32,19	1	30,06	21	706,83	
40,01 - 50,00	5	221,63	7	326,09	—	—	1	46,02	13	593,74	
50,01 - 75,00	7	404,75	4	237,78	1	53,36	4	240,55	16	936,44	
75,01 - 100,00	1	82,00	5	441,62	—	—	—	—	6	523,62	
100,01 - 150,00	5	670,98	6	706,65	—	—	—	—	11	1.377,63	
150,01 - 200,00	—	—	2	345,28	—	—	—	—	2	345,28	
200,01 - 250,00	1	210,41	1	207,56	—	—	—	—	2	417,97	
250,01 - 500,00	1	267,77	9	3.170,74	—	—	—	—	10	3.438,51	
500,01 - 1.000,00	—	—	5	2.948,52	—	—	—	—	5	2.948,52	
1.000,01 - 2.500,00	—	—	3	3.429,81	—	—	—	—	3	3.429,81	
oltre 2.500	—	—	—	—	—	—	—	—	—	—	
TOTALE	3.689	9.117,76	434	13.934,06	19	227,83	256	1.069,14	4.398	24.348,79	

REGIONE AGRARIA 3 (C)

Senza terreno agrario	—	—	—	—	—	—	—	—	—	—
fino a 0,10	5	0,48	—	—	—	—	—	—	5	0,48
0,11 - 0,20	12	1,92	1	0,16	—	—	—	—	13	2,08
0,21 - 0,30	7	1,79	1	0,28	—	—	—	—	8	2,07
0,31 - 0,40	55	18,84	5	1,88	—	—	—	—	60	20,72
0,41 - 0,50	43	20,54	2	0,94	—	—	—	—	45	21,48
0,51 - 0,75	64	41,82	6	4,01	—	—	—	—	70	45,83
0,76 - 1,00	104	97,08	2	1,90	—	—	1	0,97	107	99,95
1,01 - 1,50	169	220,26	11	14,17	—	—	1	1,18	181	235,61
1,51 - 2,00	180	324,54	11	20,19	—	—	—	—	191	344,73
2,01 - 2,50	141	323,00	12	27,09	—	—	—	—	153	350,09
2,51 - 3,00	189	524,36	9	24,83	—	—	—	—	198	549,19
3,01 - 3,50	172	562,83	4	13,08	—	—	—	—	176	575,91
3,51 - 4,00	161	609,31	8	30,29	—	—	—	—	169	639,60
4,01 - 4,50	147	627,52	6	25,77	—	—	—	—	153	653,29
4,51 - 5,00	155	739,97	7	34,69	—	—	—	—	162	774,66
5,01 - 7,50	430	2.664,22	12	75,77	—	—	—	—	442	2.739,99
7,51 - 10,00	243	2.091,50	7	61,14	—	—	—	—	250	2.152,64
10,01 - 12,50	71	799,30	2	22,27	—	—	—	—	73	821,57
12,51 - 15,00	43	588,81	8	111,51	—	—	—	—	51	700,32
15,01 - 20,00	62	1.067,89	4	70,43	—	—	—	—	66	1.138,32
20,01 - 25,00	31	681,40	3	62,33	—	—	—	—	34	743,73
25,01 - 30,00	14	379,81	5	134,02	—	—	—	—	19	513,83
30,01 - 40,00	30	1.045,98	2	66,20	—	—	—	—	32	1.082,18
40,01 - 50,00	7	323,35	5	233,44	—	—	—	—	12	556,79
50,01 - 75,00	8	464,55	2	114,94	—	—	—	—	10	579,49
75,01 - 100,00	6	519,01	5	440,49	—	—	—	—	11	959,50
100,01 - 150,00	5	621,42	8	962,53	—	—	—	—	13	1.583,95
150,01 - 200,00	1	175,00	1	200,00	—	—	—	—	2	375,00
200,01 - 250,00	—	—	3	648,60	—	—	—	—	3	648,60
250,01 - 500,00	2	578,91	1	495,38	—	—	—	—	3	1.074,29
500,01 - 1.000,00	—	—	2	1.174,00	—	—	—	—	2	1.174,00
1.000,01 - 2.500,00	—	—	3	3.705,16	—	—	—	—	3	3.705,16
oltre 2.500	—	—	—	—	—	—	—	—	—	—
TOTALE	2.557	16.085,41	158	8.777,49	—	—	2	2,15	2.717	24.865,05

Segue Tav. 10 — Aziende per forma di conduzione, classe di superficie e regione agraria

Superficie in ettari

CLASSI DI SUPERFICIE DELLE AZIENDE Ettari	CONDUZIONE DIRETTA DEL COLTIVATORE		CONDUZIONE CON SALARIATI E/O COMPARTICIPANTI		CONDUZIONE A COLONIA PARZIARIA APPODERATA		ALTRA FORMA DI CONDUZIONE		T O T A L E	
	Aziende	Superficie	Aziende	Superficie	Aziende	Superficie	Aziende	Superficie	Aziende	Superficie
REGIONE AGRARIA 7 (C)										
Senza terreno agrario	1	—	—	—	—	—	—	—	1	—
fino a 0,10	8	0,76	1	0,10	—	—	—	—	9	0,86
0,11 - 0,20 . . .	7	1,08	3	0,54	—	—	—	—	10	1,62
0,21 - 0,30 . . .	8	2,14	2	0,54	—	—	—	—	10	2,68
0,31 - 0,40 . . .	20	6,95	2	0,73	—	—	—	—	22	7,68
0,41 - 0,50 . . .	18	8,73	5	2,45	—	—	—	—	23	11,18
0,51 - 0,75 . . .	38	24,68	1	0,66	—	—	—	—	39	25,34
0,76 - 1,00 . . .	59	55,00	8	7,76	—	—	—	—	67	62,76
1,01 - 1,50 . . .	109	143,89	9	11,98	—	—	—	—	118	155,87
1,51 - 2,00 . . .	116	214,07	4	7,39	—	—	—	—	120	221,46
2,01 - 2,50 . . .	89	205,13	4	8,97	—	—	—	—	93	214,10
2,51 - 3,00 . . .	133	379,68	3	8,80	—	—	—	—	136	388,48
3,01 - 3,50 . . .	125	411,84	2	6,80	—	—	—	—	127	418,64
3,51 - 4,00 . . .	161	617,87	6	23,44	—	—	—	—	167	641,31
4,01 - 4,50 . . .	113	484,19	2	8,54	—	—	—	—	115	492,73
4,51 - 5,00 . . .	148	712,82	3	14,71	—	—	—	—	151	727,53
5,01 - 7,50 . . .	428	2.632,22	6	35,60	—	—	1	7,17	435	2.674,99
7,51 - 10,00 . . .	239	2.077,34	6	50,47	—	—	—	—	245	2.127,81
10,01 - 12,50 . . .	110	1.231,79	3	31,68	—	—	—	—	113	1.263,47
12,51 - 15,00 . . .	48	664,20	2	28,17	—	—	—	—	50	692,37
15,01 - 20,00 . . .	61	1.063,16	2	35,84	—	—	—	—	63	1.099,00
20,01 - 25,00 . . .	25	568,62	3	71,55	—	—	—	—	28	640,17
25,01 - 30,00 . . .	13	362,54	4	109,60	—	—	—	—	17	472,14
30,01 - 40,00 . . .	14	494,86	1	31,50	—	—	—	—	15	526,36
40,01 - 50,00 . . .	7	314,40	—	—	—	—	—	—	7	314,40
50,01 - 75,00 . . .	4	237,45	3	180,00	—	—	2	126,00	9	543,45
75,01 - 100,00 . . .	1	84,15	2	155,85	—	—	—	—	3	240,00
100,01 - 150,00 . . .	1	148,40	2	229,38	—	—	—	—	3	377,78
150,01 - 200,00 . . .	1	195,00	—	—	—	—	—	—	1	195,00
200,01 - 250,00 . . .	—	—	3	669,65	—	—	—	—	3	669,65
250,01 - 500,00 . . .	1	270,10	3	995,09	—	—	—	—	4	1.265,19
500,01 - 1.000,00 . . .	—	—	2	1.255,22	—	—	—	—	2	1.255,22
1.000,01 - 2.500,00 . . .	—	—	—	—	—	—	—	—	—	—
oltre 2.500	—	—	—	—	—	—	—	—	—	—
TOTALE	2.106	13.613,06	97	3.983,01	—	—	3	133,17	2.206	17.729,24

REGIONE AGRARIA 8 (C)

Senza terreno agrario	1	—	—	—	—	—	—	—	1	—
fino a 0,10	167	10,83	8	0,50	—	—	—	—	175	11,33
0,11 - 0,20 . . .	274	44,05	22	3,61	—	—	1	0,16	297	47,82
0,21 - 0,30 . . .	208	54,21	15	3,84	—	—	—	—	223	58,05
0,31 - 0,40 . . .	300	104,62	26	9,01	—	—	5	1,67	331	115,30
0,41 - 0,50 . . .	255	119,68	28	13,12	—	—	2	0,94	285	133,74
0,51 - 0,75 . . .	543	346,56	38	24,43	—	—	16	9,95	597	380,94
0,76 - 1,00 . . .	545	503,58	54	48,79	—	—	16	14,61	615	566,98
1,01 - 1,50 . . .	564	719,45	90	115,15	—	—	5	6,67	659	841,27
1,51 - 2,00 . . .	488	877,17	95	169,16	—	—	2	3,65	585	1.049,98
2,01 - 2,50 . . .	253	573,95	34	76,20	—	—	5	11,67	292	661,82
2,51 - 3,00 . . .	230	645,09	38	106,89	—	—	4	11,43	272	763,41
3,01 - 3,50 . . .	122	400,52	29	94,73	—	—	—	—	151	495,25
3,51 - 4,00 . . .	129	488,13	34	130,94	—	—	2	8,00	165	627,07
4,01 - 4,50 . . .	49	210,53	19	81,54	—	—	3	13,08	71	305,15
4,51 - 5,00 . . .	66	319,60	21	100,91	—	—	3	14,82	90	435,33
5,01 - 7,50 . . .	191	1.160,21	67	417,94	—	—	8	50,59	266	1.628,74
7,51 - 10,00 . . .	84	733,89	40	349,37	—	—	2	15,48	126	1.098,74
10,01 - 12,50 . . .	32	361,33	27	298,91	—	—	3	32,92	62	693,16
12,51 - 15,00 . . .	31	418,59	22	305,19	—	—	5	69,99	58	793,77
15,01 - 20,00 . . .	17	298,86	34	598,26	—	—	1	19,45	52	916,57
20,01 - 25,00 . . .	4	89,58	19	423,89	—	—	—	—	23	513,47
25,01 - 30,00 . . .	10	280,69	11	306,74	—	—	1	29,00	22	616,43
30,01 - 40,00 . . .	15	540,21	27	948,14	—	—	1	39,40	43	1.527,75
40,01 - 50,00 . . .	5	233,78	8	348,74	—	—	1	40,41	14	622,93
50,01 - 75,00 . . .	2	101,30	20	1.220,13	—	—	—	—	22	1.321,43
75,01 - 100,00 . . .	1	89,93	19	1.619,39	—	—	1	77,94	21	1.787,26
100,01 - 150,00 . . .	—	—	7	907,48	—	—	—	—	7	907,48
150,01 - 200,00 . . .	2	356,38	4	692,34	—	—	—	—	6	1.048,72
200,01 - 250,00 . . .	—	—	3	664,29	—	—	—	—	3	664,29
250,01 - 500,00 . . .	—	—	4	1.157,63	—	—	—	—	4	1.157,63
500,01 - 1.000,00 . . .	—	—	1	955,20	—	—	—	—	1	955,20
1.000,01 - 2.500,00 . . .	—	—	1	1.135,16	—	—	—	—	1	1.135,16
oltre 2.500	—	—	—	—	—	—	—	—	—	—
TOTALE	4.588	10.082,72	865	327,62	—	—	87	471,83	5.540	23.882,17

Segue Tav. 10 — Aziende per forma di conduzione, classe di superficie e regione agraria

Superficie in ettari

CLASSI DI SUPERFICIE DELLE AZIENDE <i>Ettari</i>	CONDUZIONE DIRETTA DEL COLTIVATORE		CONDUZIONE CON SALARIATI E/O PARTECIPANTI		CONDUZIONE A COLONIA PARZIARIA APPODERATA		ALTRA FORMA DI CONDUZIONE		T O T A L E	
	Aziende	Superficie	Aziende	Superficie	Aziende	Superficie	Aziende	Superficie	Aziende	Superficie
REGIONE AGRARIA 9 (C)										
Senza terreno agrario	1	—	—	—	—	—	—	—	—	—
fino a 0,10	534	37,08	62	4,45	—	—	—	—	1	—
0,11 - 0,20	811	127,12	110	16,97	—	—	9	0,70	605	42,23
0,21 - 0,30	636	163,81	99	25,87	—	—	43	6,76	964	150,85
0,31 - 0,40	594	207,48	92	32,09	—	—	46	12,09	781	201,77
0,41 - 0,50	474	217,50	70	31,80	—	—	51	18,10	737	257,67
0,51 - 0,75	821	516,17	170	107,03	—	—	33	14,94	577	264,24
0,76 - 1,00	696	622,01	98	86,34	—	—	82	51,60	1.073	674,80
1,01 - 1,50	742	934,30	169	212,73	—	—	85	75,80	879	784,15
1,51 - 2,00	626	1.095,78	150	263,51	2	3,94	31	39,20	942	1.186,23
2,01 - 2,50	360	813,67	89	200,88	1	2,44	39	69,81	817	1.433,04
2,51 - 3,00	313	865,86	64	178,95	—	—	15	33,58	465	1.050,57
3,01 - 3,50	143	465,12	38	123,19	3	9,65	25	69,31	402	1.114,12
3,51 - 4,00	135	509,32	37	140,71	4	14,98	14	45,70	198	643,66
4,01 - 4,50	84	357,47	23	97,92	1	4,49	20	75,73	196	740,74
4,51 - 5,00	68	324,89	15	71,77	—	—	4	17,09	112	476,97
5,01 - 7,50	148	899,57	63	383,76	4	25,00	11	53,30	94	449,96
7,51 - 10,00	61	523,80	38	329,27	—	—	14	83,31	229	1.391,64
10,01 - 12,50	31	344,14	16	180,72	3	26,00	13	120,74	115	999,81
12,51 - 15,00	24	329,54	9	125,95	2	22,37	8	90,22	57	637,45
15,01 - 20,00	18	303,52	20	342,79	1	13,00	6	82,89	40	551,38
20,01 - 25,00	8	182,73	15	335,13	5	89,36	4	74,58	47	810,25
25,01 - 30,00	2	54,21	5	140,31	1	25,00	—	—	24	542,86
30,01 - 40,00	7	257,37	19	653,37	2	55,33	2	54,72	11	304,57
40,01 - 50,00	1	49,69	3	137,43	2	68,32	1	30,25	29	1.009,31
50,01 - 75,00	2	131,67	12	751,67	1	41,52	1	43,21	6	271,85
75,01 - 100,00	1	75,30	5	442,20	1	69,64	—	—	15	952,98
100,01 - 150,00	—	—	5	601,31	—	—	—	—	6	517,50
150,01 - 200,00	—	—	2	354,15	—	—	—	—	5	601,31
200,01 - 250,00	—	—	2	455,18	—	—	—	—	2	354,15
250,01 - 500,00	—	—	10	3.485,32	—	—	—	—	2	455,18
500,01 - 1.000,00	—	—	1	712,08	—	—	—	—	10	3.485,32
1.000,01 - 2.500,00	—	—	—	—	—	—	—	—	1	712,08
oltre 2.500	—	—	—	—	—	—	—	—	—	—
TOTALE	7.341	10.409,12	1.511	11.024,85	33	471,04	557	1.163,63	9.442	23.068,64

REGIONE AGRARIA 10 (C)										
Senza terreno agrario	1	—	—	—	—	—	—	—	—	—
fino a 0,10	14	1,22	—	—	—	—	—	—	1	—
0,11 - 0,20	103	16,98	3	0,51	—	—	—	—	14	1,22
0,21 - 0,30	134	37,21	5	1,40	—	—	1	0,19	107	17,68
0,31 - 0,40	253	86,47	1	0,33	—	—	—	—	139	38,61
0,41 - 0,50	233	110,23	6	2,91	—	—	2	0,69	256	87,49
0,51 - 0,75	497	318,29	21	13,13	—	—	5	2,33	244	115,47
0,76 - 1,00	651	611,56	26	24,11	—	—	7	4,39	525	335,81
1,01 - 1,50	882	1.147,17	33	42,48	—	—	5	4,79	582	640,46
1,51 - 2,00	904	1.630,61	41	72,78	—	—	5	4,79	682	640,46
2,01 - 2,50	574	1.317,03	26	60,99	—	—	3	3,51	918	1.193,16
2,51 - 3,00	622	1.740,91	43	119,88	—	—	7	12,80	952	1.716,19
3,01 - 3,50	413	1.360,80	13	43,45	—	—	4	9,35	604	1.387,41
3,51 - 4,00	385	1.467,89	27	104,55	1	2,91	1	2,90	567	1.866,60
4,01 - 4,50	270	1.153,66	12	50,45	1	4,00	2	6,50	428	1.410,79
4,51 - 5,00	299	1.438,16	9	43,62	1	4,13	1	3,90	414	1.580,38
5,01 - 7,50	752	4.628,17	42	272,84	—	—	—	—	283	1.208,28
7,51 - 10,00	258	2.226,01	37	329,12	1	5,26	1	5,00	309	1.486,78
10,01 - 12,50	108	1.192,39	11	122,22	2	17,04	—	—	795	4.906,27
12,51 - 15,00	47	639,57	22	309,83	1	12,16	1	11,00	298	2.582,17
15,01 - 20,00	46	790,59	21	379,11	—	—	—	—	121	1.337,77
20,01 - 25,00	17	380,06	23	517,14	—	—	—	—	69	949,40
25,01 - 30,00	2	54,71	6	169,53	—	—	1	20,10	41	917,30
30,01 - 40,00	3	99,83	14	501,35	—	—	—	—	8	224,24
40,01 - 50,00	4	183,37	7	321,16	—	—	—	—	17	601,18
50,01 - 75,00	2	120,99	17	1.046,07	—	—	—	—	11	504,53
75,01 - 100,00	3	282,33	5	435,21	—	—	—	—	19	1.167,06
100,01 - 150,00	—	—	3	385,77	—	—	—	—	8	717,54
150,01 - 200,00	—	—	3	514,15	—	—	—	—	3	385,77
200,01 - 250,00	—	—	1	202,00	—	—	—	—	3	514,15
250,01 - 500,00	—	—	1	350,62	—	—	—	—	1	202,00
500,01 - 1.000,00	—	—	—	—	—	—	—	—	1	350,62
1.000,01 - 2.500,00	—	—	—	—	—	—	—	—	—	—
oltre 2.500	—	—	—	—	—	—	—	—	—	—
TOTALE	7.477	23.036,21	479	6.436,83	7	45,50	42	97,49	8.005	29.616,03

Segue TAV. 10 — Aziende per forma di conduzione, classe di superficie e regione agraria

Superficie in ettari

CLASSI DI SUPERFICIE DELLE AZIENDE <i>Ettari</i>	CONDUZIONE DIRETTA DEL COLTIVATORE		CONDUZIONE CON SALARIATI E/O COMPARTECIPANTI		CONDUZIONE A COLONIA PARZIARIA APPODERATA		ALTRA FORMA DI CONDUZIONE		T O T A L E	
	Aziende	Superficie	Aziende	Superficie	Aziende	Superficie	Aziende	Superficie	Aziende	Superficie
REGIONE AGRARIA 11 (C)										
Senza terreno agrario	—	—	—	—	—	—	—	—	—	—
fino a 0,10	288	20,80	37	2,86	—	—	4	0,38	329	24,04
0,11 - 0,20	484	78,65	68	11,06	—	—	13	1,96	565	91,67
0,21 - 0,30	375	96,25	71	18,13	—	—	15	3,83	461	118,21
0,31 - 0,40	465	163,28	77	27,37	—	—	24	8,16	566	198,81
0,41 - 0,50	297	138,67	47	21,90	—	—	9	4,23	353	164,80
0,51 - 0,75	621	394,04	114	72,13	—	—	33	21,68	768	487,85
0,76 - 1,00	619	562,81	93	83,27	—	—	33	28,90	745	674,98
1,01 - 1,50	828	1.051,92	192	241,30	—	—	6	7,60	1.026	1.300,82
1,51 - 2,00	695	1.239,98	164	287,85	1	2,00	7	13,05	867	1.542,88
2,01 - 2,50	338	764,55	86	193,33	—	—	9	20,65	433	978,53
2,51 - 3,00	364	1.012,02	74	204,65	2	6,00	3	8,21	443	1.230,88
3,01 - 3,50	235	770,01	54	178,23	2	6,75	1	3,05	292	958,04
3,51 - 4,00	209	793,15	51	191,80	1	3,75	4	15,60	265	1.004,30
4,01 - 4,50	116	496,02	25	107,80	2	8,40	1	4,37	144	616,59
4,51 - 5,00	120	580,77	32	152,81	2	9,63	—	—	154	743,21
5,01 - 7,50	300	1.835,18	100	606,82	5	31,51	6	36,33	411	2.509,84
7,51 - 10,00	118	1.035,91	49	424,03	3	26,11	2	16,95	172	1.503,00
10,01 - 12,50	50	550,99	32	361,82	2	24,73	2	21,40	86	958,94
12,51 - 15,00	51	713,40	16	219,03	3	41,77	—	—	70	974,20
15,01 - 20,00	39	667,92	35	601,54	2	31,49	1	20,00	77	1.320,95
20,01 - 25,00	16	357,45	20	451,27	—	—	—	—	36	808,72
25,01 - 30,00	13	348,00	16	432,41	1	26,31	1	27,00	31	833,72
30,01 - 40,00	12	427,24	13	459,42	1	31,20	—	—	26	917,86
40,01 - 50,00	6	264,42	7	299,85	—	—	—	—	13	564,27
50,01 - 75,00	6	378,99	11	645,48	—	—	—	—	17	1.024,47
75,01 - 100,00	3	281,10	8	691,74	—	—	1	78,20	12	1.051,04
100,01 - 150,00	1	131,31	8	1.023,04	—	—	—	—	9	1.154,35
150,01 - 200,00	—	—	5	872,38	—	—	—	—	5	872,38
200,01 - 250,00	—	—	4	864,81	—	—	—	—	4	864,81
250,01 - 500,00	—	—	8	2.632,69	—	—	—	—	8	2.632,69
500,01 - 1.000,00	—	—	2	1.114,26	—	—	—	—	2	1.114,26
1.000,01 - 2.500,00	—	—	—	—	—	—	—	—	—	—
oltre 2.500	—	—	—	—	—	—	—	—	—	—
TOTALE	6.669	15.154,83	1.519	13.495,08	27	249,65	175	341,55	8.390	29.241,11

REGIONE AGRARIA 12 (C)

Senza terreno agrario	—	—	—	—	—	—	—	—	—	—
fino a 0,10	5	0,44	—	—	—	—	—	—	5	0,44
0,11 - 0,20	48	7,87	6	1,06	—	—	—	—	54	8,93
0,21 - 0,30	43	10,96	3	0,76	—	—	—	—	46	11,72
0,31 - 0,40	68	24,14	3	1,06	—	—	—	—	71	25,20
0,41 - 0,50	71	33,22	10	4,88	—	—	—	—	81	38,10
0,51 - 0,75	112	70,41	9	5,48	—	—	—	—	121	75,89
0,76 - 1,00	195	182,25	8	7,26	—	—	—	—	203	189,51
1,01 - 1,50	344	431,41	17	21,45	—	—	—	—	361	452,86
1,51 - 2,00	309	546,79	19	34,81	—	—	—	—	328	581,60
2,01 - 2,50	183	418,14	12	27,06	—	—	—	—	195	445,20
2,51 - 3,00	158	439,41	10	27,59	—	—	—	—	168	467,00
3,01 - 3,50	93	306,08	4	13,43	—	—	—	—	97	319,51
3,51 - 4,00	103	392,04	9	34,21	—	—	—	—	112	426,25
4,01 - 4,50	78	332,11	2	8,94	—	—	—	—	80	341,05
4,51 - 5,00	85	405,25	3	14,29	—	—	—	—	88	419,54
5,01 - 7,50	278	1.697,06	26	156,53	—	—	—	—	304	1.853,59
7,51 - 10,00	150	1.286,85	20	175,58	—	—	—	—	170	1.462,43
10,01 - 12,50	62	687,68	7	75,93	—	—	—	—	69	763,61
12,51 - 15,00	34	468,09	8	112,57	—	—	—	—	42	580,66
15,01 - 20,00	39	652,08	13	227,77	—	—	—	—	52	879,85
20,01 - 25,00	15	345,00	12	269,47	—	—	—	—	27	614,47
25,01 - 30,00	4	112,39	7	190,48	—	—	—	—	11	302,87
30,01 - 40,00	4	129,27	12	406,87	—	—	—	—	16	536,14
40,01 - 50,00	5	223,77	6	270,57	—	—	—	—	11	494,34
50,01 - 75,00	5	306,32	13	782,85	—	—	—	—	18	1.089,17
75,01 - 100,00	1	80,81	8	706,82	—	—	—	—	9	787,63
100,01 - 150,00	1	113,00	13	1.602,53	—	—	—	—	14	1.715,53
150,01 - 200,00	—	—	7	1.189,28	—	—	—	—	7	1.189,28
250,01 - 250,00	—	—	8	1.821,63	—	—	—	—	8	1.821,63
200,01 - 500,00	—	—	3	983,65	—	—	—	—	3	983,65
500,01 - 1.000,00	—	—	3	1.642,24	—	—	—	—	3	1.642,24
1.000,01 - 2.500,00	—	—	—	—	—	—	—	—	—	—
oltre 2.500	—	—	—	—	—	—	—	—	—	—
TOTALE	2.493	9.702,84	281	10.817,05	—	—	—	—	2.774	20.519,89

Segue TAV. 10 — Aziende per forma di conduzione, classe di superficie e regione agraria

Superficie in ettari

CLASSI DI SUPERFICIE DELLE AZIENDE Ettari	CONDUZIONE DIRETTA DEL COLTIVATORE		CONDUZIONE CON SALARIATI E/O COMPARTICIPANTI		CONDUZIONE A COLONIA PARZIARIA APPODERATA		ALTRA FORMA DI CONDUZIONE		T O T A L E	
	Aziende	Superficie	Aziende	Superficie	Aziende	Superficie	Aziende	Superficie	Aziende	Superficie
REGIONE AGRARIA 13 (C)										
Senza terreno agrario	—	—	—	—	—	—	—	—	—	—
fino a 0,10	57	4,96	1	0,04	—	—	—	—	58	5,00
0,11 - 0,20 . . .	318	52,61	5	0,86	—	—	2	0,34	325	53,81
0,21 - 0,30 . . .	219	56,04	4	0,99	—	—	1	0,24	224	57,27
0,31 - 0,40 . . .	461	158,00	15	5,19	—	—	1	0,33	477	163,52
0,41 - 0,50 . . .	315	150,51	7	3,34	—	—	3	1,49	325	155,34
0,51 - 0,75 . . .	579	373,86	16	10,46	—	—	8	5,13	603	389,45
0,76 - 1,00 . . .	647	607,02	17	15,25	—	—	5	4,87	669	627,14
1,01 - 1,50 . . .	579	744,25	33	42,69	—	—	4	5,49	616	792,43
1,51 - 2,00 . . .	497	897,57	31	56,39	—	—	11	20,48	539	974,44
2,01 - 2,50 . . .	257	587,44	23	52,56	—	—	1	2,33	281	642,33
2,51 - 3,00 . . .	269	759,48	22	63,17	—	—	4	11,24	295	833,89
3,01 - 3,50 . . .	113	373,06	13	43,73	—	—	—	—	126	416,79
3,51 - 4,00 . . .	116	445,41	9	34,52	—	—	5	19,04	130	498,97
4,01 - 4,50 . . .	54	231,38	10	42,58	—	—	2	8,98	66	282,94
4,51 - 5,00 . . .	66	320,41	9	43,96	—	—	3	14,59	78	378,96
5,01 - 7,50 . . .	127	785,03	24	142,88	—	—	14	88,89	165	1.016,80
7,51 - 10,00 . . .	56	502,70	25	220,78	—	—	9	80,31	90	803,79
10,01 - 12,50 . . .	25	275,42	11	127,29	—	—	3	34,56	39	437,27
12,51 - 15,00 . . .	10	136,86	10	140,51	—	—	3	40,68	23	318,05
15,01 - 20,00 . . .	11	182,86	18	310,35	—	—	5	91,24	34	584,45
20,01 - 25,00 . . .	5	114,19	15	334,76	—	—	1	21,82	21	470,77
25,01 - 30,00 . . .	2	57,71	6	167,94	—	—	1	25,30	9	250,95
30,01 - 40,00 . . .	2	71,76	14	501,80	—	—	—	—	16	573,56
40,01 - 50,00 . . .	2	89,44	7	317,56	—	—	—	—	9	407,00
50,01 - 75,00 . . .	1	68,00	8	481,41	—	—	—	—	9	549,41
75,01 - 100,00 . . .	—	—	4	339,81	—	—	—	—	4	339,81
100,01 - 150,00 . . .	—	—	2	228,59	—	—	—	—	2	228,59
150,01 - 200,00 . . .	—	—	2	333,65	—	—	—	—	2	333,65
200,01 - 250,00 . . .	—	—	—	—	—	—	—	—	—	—
250,01 - 500,00 . . .	—	—	7	2.803,59	—	—	—	—	7	2.803,59
500,01 - 1.000,00 . . .	—	—	—	—	—	—	—	—	—	—
1.000,01 - 2.500,00 . . .	—	—	—	—	—	—	—	—	—	—
oltre 2.500	—	—	—	—	—	—	—	—	—	—
TOTALE . . .	4.788	8.045,97	368	6.866,65	—	—	86	477,35	5.242	15.389,97

REGIONE AGRARIA 14 (C)

Senza terreno agrario	72	—	—	—	—	—	—	—	72	—
fino a 0,10	23	1,77	—	—	—	—	—	—	23	1,77
0,11 - 0,20 . . .	91	15,38	2	0,37	—	—	—	—	93	15,75
0,21 - 0,30 . . .	69	18,11	2	0,54	—	—	2	0,52	73	19,17
0,31 - 0,40 . . .	142	49,86	8	2,85	—	—	—	—	150	52,71
0,41 - 0,50 . . .	106	50,90	11	4,99	—	—	—	—	117	55,89
0,51 - 0,75 . . .	249	161,94	15	9,79	—	—	7	4,63	271	176,36
0,76 - 1,00 . . .	367	347,90	18	16,79	—	—	12	11,31	397	376,00
1,01 - 1,50 . . .	423	550,80	54	70,40	—	—	1	1,17	478	622,37
1,51 - 2,00 . . .	524	952,66	42	75,03	—	—	1	1,78	567	1.029,47
2,01 - 2,50 . . .	372	851,61	27	62,25	1	2,30	1	2,50	401	918,66
2,51 - 3,00 . . .	358	1.008,37	34	97,76	1	3,00	3	8,70	396	1.117,83
3,01 - 3,50 . . .	283	932,43	28	92,33	—	—	1	3,35	312	1.028,11
3,51 - 4,00 . . .	291	1.107,43	16	60,95	—	—	2	7,92	309	1.176,30
4,01 - 4,50 . . .	168	716,03	13	55,02	—	—	1	4,14	182	775,19
4,51 - 5,00 . . .	184	881,23	26	124,97	—	—	—	—	210	1.006,20
5,01 - 7,50 . . .	420	2.555,74	59	367,03	—	—	3	19,09	482	2.941,86
7,51 - 10,00 . . .	185	1.618,30	42	379,90	3	28,50	—	—	230	2.026,70
10,01 - 12,50 . . .	71	802,29	23	256,39	3	32,15	—	—	97	1.090,83
12,51 - 15,00 . . .	45	627,29	21	296,52	—	—	—	—	66	923,81
15,01 - 20,00 . . .	50	867,95	32	560,92	1	20,00	—	—	83	1.448,87
20,01 - 25,00 . . .	20	437,17	25	563,02	—	—	—	—	45	1.000,19
25,01 - 30,00 . . .	14	385,37	22	617,68	—	—	—	—	36	1.003,05
30,01 - 40,00 . . .	16	549,57	25	863,99	1	40,00	—	—	42	1.453,56
40,01 - 50,00 . . .	9	422,82	28	1.275,18	—	—	—	—	37	1.698,00
50,01 - 75,00 . . .	6	395,47	35	2.127,66	—	—	—	—	41	2.523,13
75,01 - 100,00 . . .	6	508,36	22	1.924,84	—	—	—	—	28	2.433,20
100,01 - 150,00 . . .	6	740,91	20	2.505,09	—	—	—	—	26	3.246,00
150,01 - 200,00 . . .	2	318,24	10	1.762,70	—	—	—	—	12	2.080,94
200,01 - 250,00 . . .	—	—	4	939,00	—	—	—	—	4	939,00
250,01 - 500,00 . . .	—	—	4	1.268,17	—	—	—	—	4	1.268,17
500,01 - 1.000,00 . . .	—	—	3	1.902,62	—	—	—	—	3	1.902,62
1.000,01 - 2.500,00 . . .	—	—	—	—	—	—	—	—	—	—
oltre 2.500	—	—	—	—	—	—	—	—	—	—
TOTALE . . .	4.572	17.875,90	671	18.284,75	10	125,95	34	65,11	5.287	36.351,71

Segue Tav. 10 — Aziende per forma di conduzione, classe di superficie e regione agraria

Superficie in ettari

CLASSI DI SUPERFICIE DELLE AZIENDE Ettari	CONDUZIONE DIRETTA DEL COLTIVATORE		CONDUZIONE CON SALARIATI E/O COMPARTICIPANTI		CONDUZIONE A COLONIA PARZIARIA APPODERATA		ALTRA FORMA DI CONDUZIONE		T O T A L E	
	Aziende	Superficie	Aziende	Superficie	Aziende	Superficie	Aziende	Superficie	Aziende	Superficie
REGIONE AGRARIA 15 (C)										
Senza terreno agrario	1	—	—	—	—	—	—	—	1	—
fino a 0,10	22	1,57	—	—	—	—	—	—	23	1,67
0,11 - 0,20 . . .	93	15,60	1	0,20	—	—	5	0,84	99	16,64
0,21 - 0,30 . . .	56	15,78	1	0,26	—	—	3	0,81	60	16,85
0,31 - 0,40 . . .	223	74,83	6	2,00	—	—	15	5,06	244	81,89
0,41 - 0,50 . . .	106	51,92	2	1,00	—	—	9	4,39	117	57,31
0,51 - 0,75 . . .	204	134,01	11	7,17	—	—	16	10,64	231	151,82
0,76 - 1,00 . . .	251	242,72	11	10,63	—	—	20	19,61	282	272,96
1,01 - 1,50 . . .	228	301,46	17	21,24	—	—	17	22,28	262	344,98
1,51 - 2,00 . . .	304	562,63	20	36,47	2	3,66	14	25,97	340	628,73
2,01 - 2,50 . . .	101	234,45	3	6,83	1	2,50	5	11,40	110	255,18
2,51 - 3,00 . . .	160	452,12	8	22,39	3	7,98	7	19,64	178	502,13
3,01 - 3,50 . . .	68	225,90	8	26,83	—	—	4	13,28	80	266,01
3,51 - 4,00 . . .	76	294,38	6	23,32	4	16,00	2	7,99	88	341,69
4,01 - 4,50 . . .	28	120,71	6	26,44	1	4,33	—	—	35	151,48
4,51 - 5,00 . . .	44	215,55	9	43,81	3	14,66	2	9,32	58	283,34
5,01 - 7,50 . . .	73	451,50	16	105,23	6	37,80	6	37,09	101	631,62
7,51 - 10,00 . .	33	285,21	12	107,80	4	34,77	—	—	49	427,78
10,01 - 12,50 . .	8	88,24	11	128,02	—	—	—	—	19	216,26
12,51 - 15,00 . .	6	84,66	15	209,79	—	—	1	13,00	22	307,45
15,01 - 20,00 . .	6	102,17	9	158,57	1	15,60	1	19,40	17	295,74
20,01 - 25,00 . .	2	45,00	10	231,72	1	21,00	—	—	13	297,72
25,01 - 30,00 . .	1	26,33	8	221,96	—	—	—	—	9	248,29
30,01 - 40,00 . .	3	95,16	6	209,69	—	—	—	—	9	304,85
40,01 - 50,00 . .	1	40,98	5	222,18	—	—	—	—	6	263,16
50,01 - 75,00 . .	1	60,00	11	672,92	—	—	—	—	12	732,92
75,01 - 100,00 . .	—	—	2	176,14	—	—	—	—	2	176,14
100,01 - 150,00 . .	—	—	7	864,95	—	—	—	—	7	864,95
150,01 - 200,00 . .	—	—	2	331,49	—	—	—	—	2	331,49
200,01 - 250,00 . .	—	—	1	212,00	—	—	—	—	1	212,00
250,01 - 500,00 . .	—	—	2	609,05	—	—	—	—	2	609,05
500,01 - 1.000,00 . .	—	—	—	—	—	—	—	—	—	—
1.000,01 - 2.500,00 . .	—	—	—	—	—	—	—	—	—	—
oltre 2.500	—	—	—	—	—	—	—	—	—	—
TOTALE	2.099	4.222,88	226	4.690,10	26	158,30	128	220,82	2.479	9.292,10

REGIONE AGRARIA 16 (C)

Senza terreno agrario	2	—	—	—	—	—	—	—	2	—
fino a 0,10	78	5,80	3	0,25	—	—	—	—	83	6,23
0,11 - 0,20 . . .	230	36,45	4	0,67	—	—	2	0,18	235	37,29
0,21 - 0,30 . . .	179	47,25	7	1,95	—	—	1	0,17	190	50,13
0,31 - 0,40 . . .	307	104,92	9	3,07	—	—	4	0,93	324	110,65
0,41 - 0,50 . . .	247	116,55	3	1,40	—	—	8	2,66	259	122,14
0,51 - 0,75 . . .	564	360,13	10	6,32	—	—	9	4,19	603	384,63
0,76 - 1,00 . . .	495	455,94	26	24,64	—	—	29	18,18	544	502,66
1,01 - 1,50 . . .	750	973,75	64	81,77	—	—	23	22,08	820	1.063,13
1,51 - 2,00 . . .	936	1.676,68	68	122,75	1	2,00	6	7,61	1.011	1.812,09
2,01 - 2,50 . . .	561	1.290,38	44	99,50	1	2,30	6	10,66	614	1.410,50
2,51 - 3,00 . . .	684	1.902,87	30	84,06	3	9,00	8	18,32	719	2.001,36
3,01 - 3,50 . . .	289	949,89	16	53,38	—	—	2	5,43	313	1.029,97
3,51 - 4,00 . . .	371	1.410,42	33	125,59	4	15,03	8	26,70	411	1.562,86
4,01 - 4,50 . . .	206	884,08	15	62,62	—	—	3	11,82	222	950,76
4,51 - 5,00 . . .	247	1.182,82	18	85,94	1	4,06	—	—	268	1.282,88
5,01 - 7,50 . . .	452	2.753,71	43	270,07	—	—	3	14,12	501	3.059,21
7,51 - 10,00 . . .	184	1.570,28	29	250,23	1	5,94	5	29,49	224	1.914,73
10,01 - 12,50 . . .	61	668,17	18	205,61	5	44,60	6	49,62	82	907,96
12,51 - 15,00 . . .	28	384,15	10	137,96	1	12,00	2	22,18	43	591,12
15,01 - 20,00 . . .	28	466,83	12	211,47	2	29,40	3	39,61	41	696,63
20,01 - 25,00 . . .	7	158,62	6	129,16	1	18,33	—	—	15	333,65
25,01 - 30,00 . . .	3	87,00	8	221,79	—	—	2	45,87	12	337,29
30,01 - 40,00 . . .	3	105,29	4	139,44	—	—	1	28,50	7	244,73
40,01 - 50,00 . . .	2	92,19	7	307,27	—	—	—	—	9	399,46
50,01 - 75,00 . . .	1	70,00	6	383,43	—	—	—	—	7	453,43
75,01 - 100,00 . . .	1	84,23	2	179,83	—	—	—	—	3	264,06
100,01 - 150,00 . . .	—	—	3	375,89	—	—	—	—	3	375,89
150,01 - 200,00 . . .	—	—	—	—	—	—	—	—	—	—
200,01 - 250,00 . . .	—	—	—	—	—	—	—	—	—	—
250,01 - 500,00 . . .	—	—	—	—	—	—	—	—	—	—
500,01 - 1.000,00 . . .	—	—	—	—	—	—	—	—	—	—
1.000,01 - 2.500,00 . . .	—	—	—	—	—	—	—	—	—	—
oltre 2.500	—	—	—	—	—	—	—	—	—	—
TOTALE	6.916	17.838,40	498	3.566,06	20	142,66	131	358,32	7.565	21.905,44

Segue Tav. 10 — Aziende per forma di conduzione, classe di superficie e regione agraria
Superficie in ettari

CLASSI DI SUPERFICIE DELLE AZIENDE Ettari	CONDUZIONE DIRETTA DEL COLTIVATORE		CONDUZIONE CON SALARIATI E/O COMPARTICIPANTI		CONDUZIONE A COLONIA PARZIARIA APPODERATA		ALTRA FORMA DI CONDUZIONE		T O T A L E	
	Aziende	Superficie	Aziende	Superficie	Aziende	Superficie	Aziende	Superficie	Aziende	Superficie
REGIONE AGRARIA 17 (C)										
Senza terreno agrario fino a 0,10	14	—	1	—	—	—	—	—	15	—
0,11 - 0,20	234	17,35	33	2,68	—	—	1	0,10	268	20,13
0,21 - 0,30	480	79,48	111	18,74	—	—	8	1,34	599	99,56
0,31 - 0,40	335	87,31	104	27,11	—	—	12	3,46	451	117,88
0,41 - 0,50	575	201,17	140	48,59	—	—	24	8,51	739	258,27
0,51 - 0,75	387	181,35	108	51,11	—	—	16	7,69	511	240,15
0,76 - 1,00	859	546,96	209	133,74	—	—	37	23,91	1.105	704,61
1,01 - 1,50	839	765,95	194	176,63	—	—	48	43,87	1.081	986,45
1,51 - 2,00	925	1.167,36	301	383,13	—	—	21	27,49	1.247	1.577,98
2,01 - 2,50	695	1.236,79	261	463,76	1	1,69	15	27,28	972	1.729,52
2,51 - 3,00	400	918,20	150	341,05	—	—	16	36,72	566	1.295,97
3,01 - 3,50	339	943,56	146	403,82	—	—	17	46,65	502	1.394,03
3,51 - 4,00	165	537,12	74	244,44	—	—	9	29,26	248	810,82
4,01 - 4,50	179	676,54	74	281,03	—	—	13	49,32	266	1.006,89
4,51 - 5,00	111	474,08	46	196,91	—	—	11	47,20	168	718,19
5,01 - 7,50	99	470,63	41	198,55	—	—	8	38,55	148	707,73
7,51 - 10,00	254	1.556,80	122	757,36	—	—	29	183,12	405	2.497,28
10,01 - 12,50	110	965,14	69	598,84	—	—	14	125,74	193	1.689,72
12,51 - 15,00	51	572,70	41	454,36	—	—	9	101,27	101	1.128,33
15,01 - 20,00	30	414,97	31	425,61	—	—	8	105,50	69	946,08
20,01 - 25,00	31	544,19	41	703,48	—	—	17	283,91	89	1.531,58
25,01 - 30,00	10	219,43	28	630,68	—	—	2	46,77	40	896,88
30,01 - 40,00	9	250,82	19	525,96	—	—	3	88,55	31	865,33
40,01 - 50,00	4	143,31	25	862,06	—	—	3	95,94	32	1.101,31
50,01 - 75,00	—	—	19	837,30	—	—	4	168,50	23	1.005,80
75,01 - 100,00	3	163,27	27	1.647,09	—	—	—	—	30	1.810,36
100,01 - 150,00	2	177,59	10	864,02	—	—	1	80,66	13	1.122,27
150,01 - 200,00	1	109,21	11	1.343,26	—	—	1	122,15	13	1.574,62
200,01 - 250,00	1	160,00	4	687,98	—	—	1	165,87	6	1.013,85
250,01 - 500,00	—	—	5	1.051,97	—	—	1	219,33	6	1.271,30
500,01 - 1.000,00	—	—	4	1.280,52	—	—	1	321,96	5	1.602,48
1.000,01 - 2.500,00	—	—	7	5.188,06	—	—	—	—	7	5.188,06
oltre 2.500	—	—	2	2.127,19	—	—	—	—	2	2.127,19
TOTALE	7.142	13.581,28	2.458	22.957,03	1	1,69	350	2.500,62	9.951	39.040,62

REGIONE AGRARIA 18 (P)

Senza terreno agrario fino a 0,10	26	—	—	—	—	—	—	—	26	—
0,11 - 0,20	2	0,20	1	0,08	—	—	—	—	3	0,28
0,21 - 0,30	9	1,63	2	0,32	—	—	—	—	11	1,95
0,31 - 0,40	7	1,88	—	—	—	—	—	—	7	1,88
0,41 - 0,50	37	12,91	—	—	—	—	—	—	37	12,91
0,51 - 0,75	47	23,18	—	—	—	—	—	—	47	23,18
0,76 - 1,00	66	43,78	4	2,63	—	—	—	—	70	46,41
1,01 - 1,50	101	94,47	1	1,00	—	—	1	0,98	103	96,45
1,51 - 2,00	191	243,30	11	14,55	1	1,33	1	1,50	204	260,68
2,01 - 2,50	218	397,98	11	19,93	—	—	1	2,00	230	419,91
2,51 - 3,00	305	701,54	1	2,41	—	—	1	2,02	307	705,97
3,01 - 3,50	397	1.096,82	7	19,77	—	—	—	—	404	1.116,59
3,51 - 4,00	272	893,67	3	9,89	1	3,30	—	—	276	906,86
4,01 - 4,50	358	1.351,36	11	41,26	—	—	1	4,00	370	1.396,62
4,51 - 5,00	283	1.210,69	6	25,79	—	—	—	—	289	1.236,48
5,01 - 7,50	430	2.053,86	3	14,75	—	—	—	—	433	2.068,61
7,51 - 10,00	1.764	10.786,88	7	43,55	1	6,08	1	7,00	1.773	10.843,51
10,01 - 12,50	713	6.107,26	13	112,87	1	8,25	—	—	727	6.228,38
12,51 - 15,00	299	3.303,34	6	66,99	—	—	—	—	305	3.370,33
15,01 - 20,00	162	2.208,83	11	152,52	1	15,00	3	42,00	177	2.418,35
20,01 - 25,00	130	2.203,12	8	139,36	4	80,00	—	—	142	2.422,48
25,01 - 30,00	45	1.023,05	4	95,59	2	50,00	1	21,00	52	1.189,64
30,01 - 40,00	36	976,65	5	141,57	—	—	1	28,00	42	1.146,22
40,01 - 50,00	20	682,88	8	283,70	—	—	—	—	28	966,58
50,01 - 75,00	25	1.126,12	6	279,63	—	—	1	50,00	32	1.455,75
75,01 - 100,00	19	1.114,58	12	758,60	—	—	—	—	31	1.873,18
100,01 - 150,00	9	798,23	9	788,00	—	—	—	—	18	1.586,23
150,01 - 200,00	4	483,39	13	1.674,22	1	110,00	—	—	18	2.267,61
200,01 - 250,00	2	353,59	6	1.102,75	—	—	—	—	8	1.456,34
250,01 - 500,00	—	—	5	1.115,00	—	—	—	—	5	1.115,00
500,01 - 1.000,00	1	471,00	17	6.000,21	—	—	—	—	18	6.471,21
1.000,01 - 2.500,00	—	—	8	5.448,18	—	—	—	—	8	5.448,18
oltre 2.500	—	—	—	—	—	—	—	—	—	—
TOTALE	5.978	39.766,19	199	18.355,12	12	273,96	12	158,50	6.201	58.553,77

Segue TAV. 10 — Aziende per forma di conduzione, classe di superficie e regione agraria
Superficie in ettari

CLASSI DI SUPERFICIE DELLE AZIENDE <i>Ettari</i>	CONDUZIONE DIRETTA DEL COLTIVATORE		CONDUZIONE CON SALARIATI E/O COMPARTICIPANTI		CONDUZIONE A COLONIA PARZIARIA APPODERATA		ALTRA FORMA DI CONDUZIONE		T O T A L E	
	Aziende	Superficie	Aziende	Superficie	Aziende	Superficie	Aziende	Superficie	Aziende	Superficie
REGIONE AGRARIA 19 (P)										
Senza terreno agrario fino a 0,10	45	—	—	—	—	—	—	—	45	—
0,11 - 0,20	119	8,01	3	0,26	—	—	1	0,08	123	8,35
0,21 - 0,30	539	88,64	11	1,93	—	—	9	1,47	559	92,04
0,31 - 0,40	307	78,59	6	1,43	—	—	6	1,55	319	81,57
0,41 - 0,50	598	205,14	21	7,13	—	—	10	3,32	629	215,59
0,51 - 0,75	274	128,67	11	5,04	—	—	4	1,92	289	135,63
0,76 - 1,00	557	352,61	18	11,36	—	—	19	12,24	594	376,21
1,01 - 1,50	406	368,35	14	11,70	—	—	17	15,61	437	395,66
1,51 - 2,00	345	436,03	38	47,35	—	—	4	5,21	387	488,59
2,01 - 2,50	202	360,56	25	44,01	—	—	11	19,55	238	424,12
2,51 - 3,00	110	250,52	16	36,74	—	—	6	13,96	132	301,22
3,01 - 3,50	71	199,98	9	25,91	—	—	10	27,57	90	253,46
3,51 - 4,00	39	127,42	6	19,58	—	—	5	16,37	50	163,37
4,01 - 4,50	35	133,85	8	31,60	—	—	5	19,41	48	184,86
4,51 - 5,00	16	68,44	3	12,67	—	—	5	21,51	24	102,62
5,01 - 7,50	27	131,07	4	19,99	—	—	4	19,22	35	170,28
7,51 - 10,00	44	267,75	16	98,04	—	—	11	68,68	71	434,47
10,01 - 12,50	19	162,54	12	105,23	—	—	14	124,40	45	392,17
12,51 - 15,00	12	137,47	7	77,87	—	—	2	21,66	21	237,00
15,01 - 20,00	11	154,58	7	99,73	—	—	3	41,90	21	296,21
20,01 - 25,00	10	185,19	11	206,23	—	—	2	35,70	23	427,12
25,01 - 30,00	7	159,74	4	92,30	—	—	2	40,30	13	292,34
30,01 - 40,00	1	30,00	2	54,10	—	—	1	26,38	4	110,48
40,01 - 50,00	2	67,00	3	112,33	—	—	4	140,97	9	320,30
50,01 - 75,00	2	95,00	1	48,33	—	—	1	49,60	4	192,93
75,01 - 100,00	—	—	6	370,33	—	—	1	58,19	7	428,52
100,01 - 150,00	—	—	3	279,99	—	—	—	—	3	279,99
150,01 - 200,00	—	—	5	601,49	—	—	1	146,39	6	747,88
200,01 - 250,00	—	—	1	163,00	—	—	—	—	1	163,00
250,01 - 500,00	—	—	2	473,65	—	—	—	—	2	473,65
500,01 - 1.000,00	—	—	2	736,11	—	—	—	—	2	736,11
1.000,01 - 2.500,00	—	—	—	—	—	—	—	—	—	—
oltre 2.500	—	—	—	—	—	—	—	—	—	—
TOTALE	3.798	4.197,15	275	3.795,43	—	—	158	933,16	4.231	8.925,74

TAV. 11 — Aziende per forma di conduzione e comune
Superficie in ettari

N. d'ordine	C O M U N I	CONDUZIONE DIRETTA DEL COLTIVATORE		CONDUZIONE CON SALARIA- TI E/O COMPARTICIPANTI		CONDUZIONE A COLONIA PARZIARIA APPODERATA		ALTRA FORMA DI CONDUZIONE		T O T A L E	
		Aziende	Superficie	Aziende	Superficie	Aziende	Superficie	Aziende	Superficie	Aziende	Superficie
1	Acquaro	791	1.434,02	75	604,61	—	—	9	23,07	875	2.061,70
2	Albi	276	588,21	181	1.425,20	—	—	6	8,83	463	2.022,24
3	Amàroni	236	341,00	118	587,99	—	—	5	3,28	359	932,27
4	Amato	296	960,69	77	923,45	—	—	6	4,71	379	1.888,85
5	Àndali	290	1.225,54	21	313,28	—	—	1	4,14	312	1.542,96
6	Arena	305	672,36	73	3.194,06	10	54,50	1	1,00	389	3.921,92
7	Argusto	261	494,43	8	142,83	—	—	3	15,70	272	652,96
8	Badolato	658	1.270,08	205	2.578,14	—	—	4	4,07	867	3.852,29
9	Belcastro	680	3.027,39	86	2.039,96	—	—	—	—	766	5.067,35
10	Belvedere di Spinello	496	2.447,25	16	524,09	—	—	—	—	512	2.971,34
11	Börgia	616	1.180,34	67	2.157,74	—	—	50	1.342,03	733	4.680,11
12	Botricello	238	738,53	8	595,84	—	—	—	—	246	1.334,37
13	Briatico	658	1.795,18	26	802,92	—	—	14	89,41	698	2.687,51
14	Brognaturo	140	813,52	34	959,64	—	—	2	6,69	176	1.779,85
15	Caccuri	670	3.573,92	87	1.302,27	—	—	6	3,46	763	4.879,65
16	Capistrano	295	619,62	92	1.228,51	—	—	5	2,88	392	1.851,04

Segue TAV. 11 — Aziende per forma di conduzione e comune

Superficie in ettari

N. d'ordine	C O M U N I	CONDUZIONE DIRETTA DEL COLTIVATORE		CONDUZIONE CON SALARIATI E/O COMPARTICIPANTI		CONDUZIONE A COLONIA PARZIARIA APPODERATA		ALTRA FORMA DI CONDUZIONE		T O T A L E	
		Aziende	Superficie	Aziende	Superficie	Aziende	Superficie	Aziende	Superficie	Aziende	Superficie
		17	Caraffa di Catanzaro	474	925,49	44	1.587,88	—	—	1	0,88
18	Cardinale	485	2.014,33	19	923,68	2	71,46	3	1,53	509	3.011,00
19	Carlizzi	259	1.331,88	19	1.060,46	—	—	—	—	278	2.392,34
20	Carlòpoli	376	921,87	11	323,74	15	274,32	39	107,40	441	1.627,33
21	Casabona	801	4.691,32	36	1.756,38	—	—	1	0,97	838	6.448,67
22	Castelsilano	426	1.973,78	8	1.093,66	—	—	—	—	434	3.067,44
23	Catanzaro	1.021	3.030,47	290	7.691,62	9	115,95	21	27,79	1.341	10.865,83
24	Cenadi	334	266,89	28	828,30	—	—	1	4,00	363	1.099,19
25	Cètrache	299	325,41	31	299,79	1	18,77	11	49,56	342	693,53
26	Cerenzia	250	935,73	22	893,05	—	—	—	—	272	1.828,78
27	Cerva	208	300,19	41	1.887,90	—	—	—	—	249	2.188,09
28	Cessaniti	730	1.675,46	14	108,06	—	—	—	—	744	1.783,52
29	Chiaravalle Centrale	1.281	1.281,77	65	583,58	5	17,80	162	252,41	1.513	2.135,56
30	Cicala	285	811,71	12	117,62	7	70,62	16	80,00	320	1.079,95
31	Cirò	792	2.110,09	128	3.867,51	—	—	—	—	920	5.977,60
32	Cirò Marina	661	2.082,40	78	3.288,89	—	—	—	—	739	5.371,29
33	Conflenti	756	1.862,45	7	553,15	—	—	67	583,58	830	2.999,18
34	Cortale	599	1.569,42	85	1.086,04	17	278,31	23	96,14	724	3.029,91
35	Cotronei	445	1.376,53	193	6.365,14	—	—	4	58,07	642	7.799,74
36	Cròpani	557	2.658,88	31	2.413,85	—	—	—	—	588	5.072,73
37	Crotone	1.423	9.103,99	45	8.198,21	6	148,96	11	157,52	1.485	17.608,68
38	Crùcoli	402	2.239,17	59	2.670,74	—	—	—	—	461	4.909,91
39	Curinga	1.149	2.165,08	85	2.404,14	1	7,60	18	59,03	1.253	4.635,85
40	Cutro	1.331	10.624,10	51	1.389,54	—	—	—	—	1.382	12.013,64
41	Dasà	277	256,73	126	334,58	—	—	10	3,73	413	595,04
42	Dàvoli	493	793,79	339	1.402,62	—	—	80	329,56	912	2.525,97
43	Decollatura	1.213	3.401,71	16	80,52	20	425,83	177	854,73	1.426	4.762,79
44	Dinami	737	1.040,20	170	2.552,60	2	19,00	1	0,48	910	3.612,28
45	Dràpia	538	1.989,87	18	96,77	—	—	4	2,07	560	2.088,71
46	Fabrizia	643	1.079,93	92	1.757,11	—	—	157	839,37	892	3.676,41
47	Falerna	744	1.170,12	30	783,79	—	—	44	231,30	818	2.185,21
48	Feroletto Antico	332	694,94	58	1.572,57	—	—	1	0,35	391	2.267,86
49	Filadèlfa	630	1.916,32	14	976,33	2	9,00	12	51,35	658	2.953,00
50	Filandari	539	1.221,85	22	341,90	—	—	3	1,02	564	1.564,77
51	Filogaso	317	944,93	56	1.175,13	1	4,00	—	—	374	2.124,06
52	Fossato Serralta	174	532,38	13	526,44	—	—	2	1,18	189	1.060,00
53	Francavilla Angitola	707	1.250,63	90	858,47	19	86,13	103	132,26	919	2.327,49
54	Frància	372	1.204,90	36	763,61	—	—	—	—	408	1.968,51
55	Gagliato	249	566,51	60	213,98	—	—	—	—	309	780,49
56	Gasperina	210	371,42	176	830,58	—	—	15	10,17	401	1.212,17
57	Gerocarne	815	2.436,16	237	1.256,27	1	7,48	1	0,79	1.054	3.700,70
58	Gimigliano	1.005	2.001,25	62	933,54	—	—	3	2,46	1.070	2.937,25
59	Girifalco	760	1.047,97	217	2.434,23	2	29,66	175	557,70	1.154	4.069,56
60	Gizzeria	1.040	1.570,84	49	1.542,65	—	—	2	10,00	1.091	3.123,49
61	Guardavalle	1.127	2.312,60	316	3.174,23	—	—	4	11,65	1.447	5.498,48
62	Ionadi	322	823,84	4	8,16	4	20,34	1	0,87	331	853,21
63	Isca sullo Ionio	452	705,73	322	1.221,22	—	—	36	20,32	810	1.947,27
64	Ìsola di Capo Rizzuto	1.375	8.543,34	27	3.129,32	—	—	—	—	1.402	11.672,66
65	Jacurso	406	1.191,35	32	585,48	4	15,02	—	—	442	1.791,85
66	Jòppolo	707	1.254,53	43	165,58	—	—	2	1,22	752	1.421,33
67	Limbadi	712	1.612,41	111	1.124,81	—	—	4	7,06	827	2.744,28
68	Magisano	340	1.145,88	84	1.459,43	—	—	1	0,37	425	2.605,68

Segue Tav. 11 — Aziende per forma di conduzione e comune

Superficie in ettari

N. d'ordine	C O M U N I	CONDUZIONE DIRETTA DEL COLTIVATORE		CONDUZIONE CON SALARIATI E/O COMPARTICIPANTI		CONDUZIONE A COLONIA PARZIARIA APPODERATA		ALTRA FORMA DI CONDUZIONE		T O T A L E	
		Aziende	Superficie	Aziende	Superficie	Aziende	Superficie	Aziende	Superficie	Aziende	Superficie
		69	Màida	696	2.099,32	116	2.679,85	—	—	1	0,52
70	Maierato	994	3.772,17	5	94,53	—	—	—	—	999	3.866,70
71	Marcedusa	231	1.285,46	3	165,09	—	—	—	—	234	1.450,55
72	Marcellinara	230	299,12	74	1.571,10	—	—	9	5,11	313	1.875,33
73	Martirano	688	1.033,82	17	201,04	—	—	39	296,11	744	1.530,97
74	Martirano Lombardo	353	840,72	9	267,86	—	—	18	542,46	380	1.651,04
75	Melissa	638	3.271,18	16	989,91	—	—	—	—	654	4.261,09
76	Mesoraca	592	2.712,29	158	6.510,10	—	—	—	—	750	9.222,39
77	Miglierina	190	590,20	44	477,08	—	—	13	19,25	247	1.086,53
78	Mileto	865	2.927,59	44	546,54	—	—	2	2,00	911	3.476,13
79	Mongiana	194	478,18	25	1.760,15	—	—	12	20,35	231	2.258,68
80	Montàuro	126	214,96	152	680,40	—	—	39	163,29	317	1.058,65
81	Montepaone	392	604,91	67	633,58	1	1,69	19	48,57	479	1.288,75
82	Monterosso Càlabro	472	896,92	41	992,97	—	—	11	4,03	524	1.893,92
83	Motta Santa Lucia	250	1.096,67	47	429,21	8	148,87	45	337,53	350	2.012,28
84	Nardodipace	938	1.990,52	8	1.002,92	—	—	3	1,34	949	2.994,78
85	Nicastro	2.845	2.512,73	131	1.450,64	—	—	153	929,79	3.129	4.893,16
86	Nicòtera	1.013	1.643,18	200	1.067,23	2	13,00	45	28,62	1.260	2.752,03
87	Nocera Tirinese	711	1.335,30	72	2.791,75	—	—	10	60,86	793	4.187,91
88	Olivadi	354	195,35	87	483,92	—	—	36	99,16	477	778,43
89	Palermi	904	707,74	286	924,89	—	—	38	16,42	1.228	1.649,05
90	Pallagòrio	351	2.421,68	32	1.498,05	—	—	—	—	383	3.919,73
91	Parghelia	162	474,61	30	281,03	—	—	5	4,20	197	759,84
92	Pentone	333	683,04	92	485,25	—	—	9	14,91	434	1.183,20
93	Petilia Policastro	1.229	3.800,68	202	3.944,45	—	—	—	—	1.431	7.745,13
94	Petrizzi	353	771,81	143	994,49	—	—	18	24,02	514	1.790,32
95	Petronà	579	1.311,32	119	2.813,74	1	5,62	11	20,23	710	4.150,91
96	Pianòpoli	249	914,82	75	1.193,40	—	—	11	79,61	335	2.187,83
97	Pizzo	243	807,17	51	1.427,49	6	64,57	7	29,53	307	2.328,76
98	Pizzoni	485	1.419,37	113	1.009,24	—	—	22	11,28	620	2.439,89
99	Platania	763	1.751,15	75	707,11	—	—	5	1,83	843	2.460,09
100	Polia	728	1.783,48	62	1.131,68	—	—	10	6,44	800	2.921,60
101	Ricadi	602	1.729,77	72	297,91	—	—	5	3,66	679	2.031,34
102	Roccabernarda	731	3.823,65	43	1.815,63	—	—	2	126,00	776	5.765,28
103	Rocca di Neto	661	2.961,42	20	2.032,48	—	—	1	0,98	682	4.994,88
104	Rombiolo	596	1.904,27	28	393,53	—	—	—	—	624	2.297,80
105	Sambiasi	1.972	3.487,56	211	1.687,26	—	—	8	5,08	2.191	5.179,90
106	San Calògero	588	1.657,09	95	826,41	—	—	25	72,23	708	2.555,73
107	San Costantino Càlabro	278	724,80	7	210,24	—	—	—	—	285	935,04
108	San Floro	209	798,96	35	494,93	—	—	25	245,09	269	1.538,98
109	San Gregòrio d'Ippona	411	975,03	14	211,83	—	—	—	—	425	1.186,86
110	San Mango d'Aquino	321	482,15	6	61,20	—	—	22	170,11	349	713,46
111	San Màuro Marchesato	448	3.574,54	7	842,34	—	—	—	—	455	4.416,88
112	San Nicola da Crissa	466	811,70	106	863,75	—	—	41	35,09	613	1.710,54
113	San Nicola dell'Alto	316	1.122,21	16	270,76	—	—	1	1,18	333	1.394,15
114	San Pietro a Màida	655	1.140,62	114	699,25	—	—	1	2,66	770	1.842,53
115	San Pietro Apòstolo	385	738,04	65	507,35	12	73,47	18	45,66	480	1.364,52
116	San Sòstene	563	1.410,78	26	1.261,12	—	—	9	171,91	598	2.843,81
117	Santa Caterina dello Iònio	675	1.195,10	119	2.631,83	—	—	19	40,07	813	3.867,00
118	Sant'Andrea Apòstolo dello Iònio	665	631,73	187	1.574,25	—	—	—	—	852	2.205,98
119	Santa Severina	431	3.767,62	31	800,95	—	—	1	7,17	463	4.575,74
120	Sant'Eufèmia Lamèzia	953	1.684,42	144	2.344,79	—	—	5	3,37	1.102	4.032,58

Segue Tav. 11 — Aziende per forma di conduzione e comune
Superficie in ettari

N. d'ordine	C O M U N I	CONDUZIONE DIRETTA DEL COLTIVATORE		CONDUZIONE CON SALARIATI E/O COMPARTECIPANTI		CONDUZIONE A COLONIA PARZIARIA APPODERATA		ALTRA FORMA DI CONDUZIONE		T O T A L E	
		Aziende	Superficie	Aziende	Superficie	Aziende	Superficie	Aziende	Superficie	Aziende	Superficie
121	Sant'Onòfrio	472	1.661,65	21	308,34	2	21,16	1	11,00	496	2.002,15
122	San Vito sullo Ionio	444	447,19	330	1.218,40	—	—	40	31,24	814	1.696,83
123	Satriano	235	324,99	169	1.248,18	—	—	36	142,28	440	1.715,45
124	Savelli	536	2.161,32	55	2.639,85	—	—	2	1,30	593	4.802,47
125	Scandale	569	3.736,59	17	484,21	—	—	—	—	586	4.220,80
126	Sellia	260	565,44	71	626,67	—	—	—	—	331	1.192,11
127	Sellia Marina	426	1.928,73	33	1.919,25	—	—	—	—	459	3.847,98
128	Serra San Bruno	464	894,42	80	3.032,61	2	35,94	34	13,58	580	3.976,55
129	Serrastretta	587	3.030,16	46	772,72	2	41,40	15	110,97	650	3.955,25
130	Sersale	355	1.568,22	46	7.193,42	—	—	1	0,49	402	8.762,13
131	Settingiano	255	421,11	78	814,17	—	—	6	4,16	339	1.239,44
132	Simbario	382	907,26	50	864,12	5	65,93	11	5,17	448	1.842,48
133	Simeri Crichi	545	2.059,66	88	1.924,69	—	—	2	12,09	635	3.996,44
134	Sorbo San Basile	359	2.973,49	77	1.389,25	15	623,78	12	60,31	463	5.046,27
135	Soriano	194	497,89	63	366,19	—	—	8	36,86	265	900,94
136	Soriano Calabro	173	232,67	174	773,40	1	9,18	—	—	348	1.015,25
137	Soverato	44	117,40	31	552,89	—	—	—	—	75	670,29
138	Soveria Mannelli	406	1.226,19	32	482,89	1	28,23	58	374,97	497	2.112,27
139	Soveria Simeri	324	1.355,80	40	594,50	1	10,00	10	21,09	375	1.981,39
140	Spadola	138	267,24	53	439,77	—	—	33	186,11	224	893,12
141	Spilinga	332	1.618,58	25	134,08	—	—	1	0,64	358	1.753,30
142	Squillace	288	998,00	105	1.509,71	—	—	21	192,68	414	2.700,39
143	Staletti	245	677,64	34	506,05	—	—	—	—	279	1.183,69
144	Stefanàconi	464	1.772,50	23	118,10	—	—	6	3,31	493	1.893,91
145	Stròngoli	619	4.796,75	39	3.121,36	6	125,00	—	—	664	8.043,17
146	Taverna	244	1.947,84	67	10.740,29	1	79,00	30	48,73	342	12.811,32
147	Tiriolo	1.002	1.237,45	150	1.313,94	—	—	13	109,49	1.165	2.660,88
148	Torre di Ruggiero	721	1.108,60	108	1.115,01	4	111,48	61	28,21	894	2.363,30
149	Tropea	95	119,10	20	179,95	—	—	21	111,03	136	41,08
150	Umbriatico	329	3.601,90	24	2.332,45	—	—	—	—	353	5.934,35
151	Vallefiorita	493	865,49	56	520,41	—	—	2	9,81	551	1.385,70
152	Vallelonga	333	802,63	129	769,81	16	113,82	12	88,59	490	1.778,85
153	Vazzano	273	1.007,12	117	635,11	5	91,17	33	76,96	428	1.800,36
154	Verzino	501	2.916,42	31	1.859,39	—	—	—	—	532	4.775,81
155	Vibo Valentia	1.479	3.662,08	25	287,85	17	111,33	33	114,27	1.554	4.134,53
156	Zaccanòpoli	238	618,99	3	4,28	1	18,33	—	—	242	6,89
157	Zagarise	359	2.110,51	46	2.357,91	—	—	1	1,00	406	4.475,42
158	Zambrone	362	1.257,05	22	140,40	—	—	1	3,20	385	1.400,65
159	Zungi	547	1.833,18	13	313,70	—	—	—	—	560	2.146,88
	TOTALE PROVINCIA	86.655	261.140,79	11.929	218.715,23	237	3.467,72	2.606	11.649,42	101.427	494



