

ISTITUTO CENTRALE DI STATISTICA
1° CENSIMENTO GENERALE DELL'AGRICOLTURA

15 APRILE 1961


VOLUME II

DATI PROVINCIALI

su alcune principali caratteristiche strutturali delle aziende

FASCICOLO 82

PROVINCIA DI PALERMO



ROMA - 1962

I N D I C E

CARTA PLANIMETRICA

AVVERTENZE	Pag.	5
----------------------	------	---

TAVOLE INTRODUTTIVE

TAVOLA 1 - Aziende per forma di conduzione e classe di superficie.	Pag.	11
TAVOLA 2 - Aziende per titolo di possesso dei terreni.	»	11
TAVOLA 3 - Aziende per frammentazione in corpi di terreno.	»	12
TAVOLA 4 - Aziende secondo alcune coltivazioni praticate	»	13
TAVOLA 5 - Aziende per dotazione di bestiame.	»	13

TAVOLE ANALITICHE

TAVOLA 6 - Aziende per classe di superficie e titolo di possesso dei terreni . . .	Pag.	17
A - Totale	»	17
B - Per forma di conduzione	»	18
C - Per zona altimetrica	»	20
TAVOLA 7 - Aziende per classe di superficie e frammentazione in corpi di terreno	»	22
A - Totale	»	22
B - Per forma di conduzione	»	22
C - Per zona altimetrica	»	26
TAVOLA 8 - Aziende per classe di superficie e principali coltivazioni praticate .	»	30
A - Totale	»	30
B - Per forma di conduzione	»	30
C - Per zona altimetrica	»	32
TAVOLA 9 - Aziende per classe di superficie e dotazione di bestiame	»	34
A - Totale	»	34
B - Per forma di conduzione	»	34
C - Per zona altimetrica	»	38
TAVOLA 10 - Aziende per forma di conduzione, classe di superficie e regione agraria	»	42
TAVOLA 11 - Aziende per forma di conduzione e comune.	»	49



COMUNI DELLA PROVINCIA

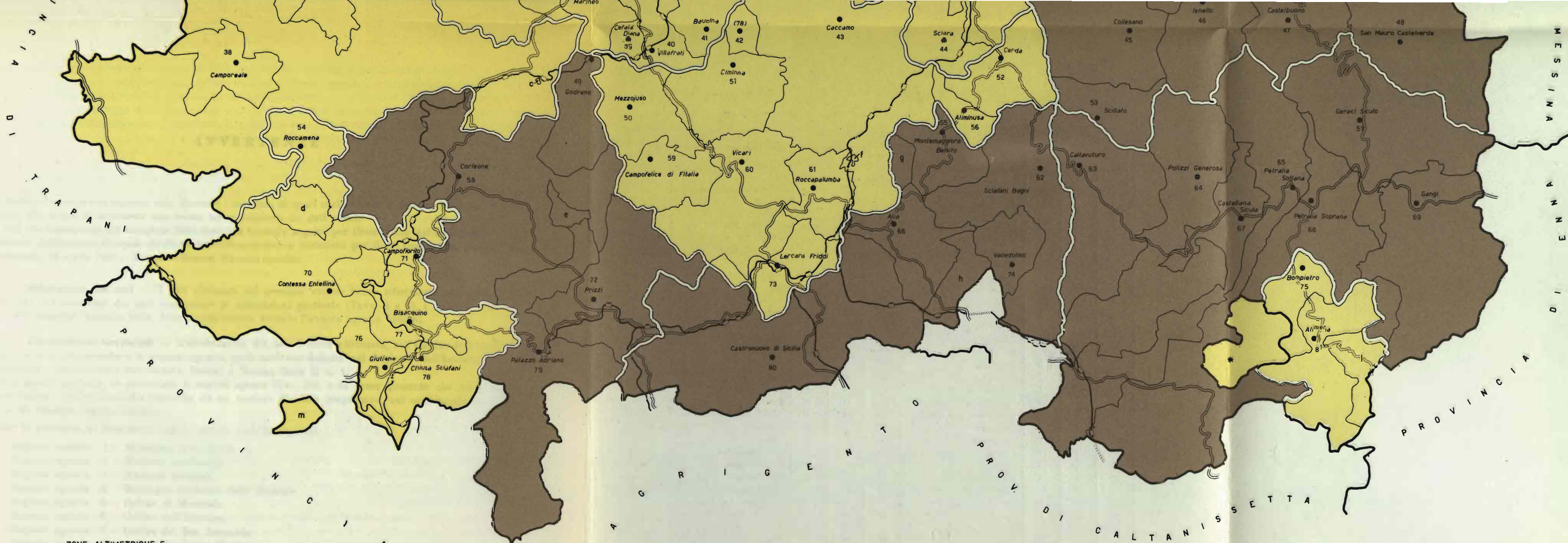
NUMERO D'ORDINE		Regione agraria di appartenenza	DENOMINAZIONE	NUMERO D'ORDINE		Regione agraria di appartenenza	DENOMINAZIONE
alfabetico (a)	geografico (b)			alfabetico (a)	geografico (b)		
1	66	2	Àlia	42	46	4	Isnello
2	81	9	Alimena	43	2	10	Ìsola delle Fèmmine
3	56	7	Aliminusa	44	32	11	Làscari
4	24	11	Altavilla Milicia	45	73	7	Lercara Friddi
5	20	6	Altofonte	46	35	6	Marineo
6	14	11	Bagheria	47	50	7	Mezzojuso
7	17	12	Balestrate	48	22	6	Misilmeri
8	41	6	Baucina	49	11	5	Monreale
9	21	6	Belmonte Mezzagno	50	10	5	Montelepre
10	77	8	Bisacchino	51	55	2	Montemaggiore Belsito
11	36	6	Bolognetta	52	79	1	Pa'azzo Adriano
12	75	9	Bompietro	53	8	13	Palermo
13	19	5	Borgetto	54	18	12	Partinico
14	43	7	Càccamo	55	68	3	Petralia Soprana
15	63	3	Caltavuturo	56	65	3	Petralia Sottana
16	59	7	Campofelice di Fitalia	57	27	6	Piana degli Albanesi
17	31	11	Campofelice di Roccella	58	64	3	Polizzi Generosa
18	71	8	Campofiorito	59	33	11	Pòllina
19	38	5	Camporeale	60	72	1	Prizzi
20	5	10	Capaci	61	54	8	Roccamena
21	6	10	Carini	62	61	7	Roccapalumba
22	47	4	Castelbuono	63	34	5	San Cipirello
23	23	11	Casteldàccia	64	26	5	San Giuseppe Jato
24	67	3	Castellana Sicula	65	48	4	San Màuro Castelverde
25	80	2	Castronuovo di Sicilia	66	28	6	Santa Cristina Gela
26	39	6	Cefalà Diana	67	15	11	Santa Flàvia
27	25	11	Cefalù	68	44	11	Sciara
28	52	7	Cerda	69	53	4	Scillato
29	78	8	Chiusa Sclàfani	70	62	2	Sclàfani Bagni
30	51	7	Ciminna	71	30	11	Tèrmini Imerese
31	4	10	Cinisi	72	3	12	Terrasini
32	45	4	Collesano	73	7	10	Torretta
33	70	8	Contessa Entellina	74	29	11	Trabia
34	58	1	Corleone	75	16	12	Trappeto
35	12	13	Ficarazzi	76	1	14	Ùstica
36	69	3	Gangi	77	74	2	Valledolmo
37	57	3	Geraci Siculo	78	42	7	Ventimiglia di Sicilia
38	9	5	Giardinello	79	60	7	Vicari
39	76	8	Giuliana	80	13	13	Villabate
40	49	1	Godrano	81	40	6	Villafrati
41	37	4	Gratteri				

(a) Nella carta planimetrica, tale numero è indicato tra parentesi per contraddistinguere i comuni la cui denominazione è stata omessa per ragioni di spazio.




(b) Dall'alto in basso, procedendo da sinistra a destra.

P R O V I N C I A D I P A L E R M O









ZONE ALTIMETRICHE E
LIMITI DI REGIONE AGRARIA

-  Montagna
-  Collina
-  Pianura


SEGNI CONVENZIONALI

-  Confine di provincia
-  » » comune
-  Strade statali
-  Ferrovie statali

ISOLE AMMINISTRATIVE E
RELATIVI COMUNI DI APPARTENENZA

- a = Isola delle Femmine
- b = Ventimiglia di Sicilia
- c = Corleone
- d-m = Bisacchino
- e = Prizzi
- f = Roccapalumba
- g-h = Sciafani Bagni
- i = Petralia Soprana
- l = Bompietro

* Comune di Resuttano (Provincia di Caltanissetta)



AVVERTENZE

Nelle avvertenze che seguono sono illustrati i caratteri ai quali si riferiscono i dati riportati nel presente volume, allo scopo di assicurare una esatta interpretazione dei dati stessi.

Per una conoscenza più completa delle modalità tecniche seguite per l'esecuzione del censimento, vedasi il fascicolo dell'Istituto Centrale di Statistica « Disposizioni e istruzioni per il 1° Censimento generale dell'agricoltura, 15 aprile 1961 », Metodi e Norme, Numero speciale.

1. - **Riferimento dei dati** — I dati contenuti nel presente volume fanno riferimento alla data del 15 aprile 1961, ad eccezione dei dati concernenti le coltivazioni praticate (Tavv. 4 e 8), i quali si riferiscono invece alle superfici investite nelle diverse coltivazioni durante l'annata agraria 1960-61.

2. - **Circoscrizioni territoriali** — L'elaborazione dei dati è stata effettuata, nell'ambito della provincia, secondo le zone altimetriche e le regioni agrarie, quali risultano definite nel fascicolo dell'Istituto Centrale di Statistica « Circoscrizioni statistiche », Metodi e Norme, Serie C, n. 1.

Per quanto riguarda, in particolare, le regioni agrarie (Tav. 10), è da tener presente che esse risultano contraddistinte, nell'ambito della provincia, da un numero d'ordine progressivo, cui corrisponde la denominazione di ciascuna regione agraria.

Per la provincia di Palermo le regioni agrarie sono le seguenti:

- Regione agraria 1 - Montagna di Corleone
- Regione agraria 2 - Madonie occidentali
- Regione agraria 3 - Madonie orientali
- Regione agraria 4 - Montagna litoranea delle Madonie
- Regione agraria 5 - Colline di Monreale
- Regione agraria 6 - Colline dell'Eleutero
- Regione agraria 7 - Colline del San Leonardo
- Regione agraria 8 - Colline del Belice Sinistro
- Regione agraria 9 - Colline di Alimena
- Regione agraria 10 - Colline litoranee di Carini
- Regione agraria 11 - Colline litoranee di Termini Imerese
- Regione agraria 12 - Pianura di Partinico
- Regione agraria 13 - Conca d'Oro
- Regione agraria 14 - Isola di Ustica

I comuni compresi in ciascuna zona altimetrica possono individuarsi dalla carta planimetrica riportata nel presente fascicolo. Inoltre, nell'elenco dei comuni riportato nel retro di detta carta planimetrica risulta indicato, a fianco di ciascun comune, il numero d'ordine della regione agraria di appartenenza del comune stesso.

3. - **Azienda** — Per azienda agricola, forestale o zootecnica s'intende, ai fini del censimento, l'unità tecnico-economica costituita da terreni, anche in appezzamenti non contigui, ed eventualmente da impianti ed attrezzature varie in cui si attua la produzione agraria, forestale o zootecnica ad opera di un conduttore, e cioè persona fisica, società o ente, che ne sopporta il rischio sia da solo (conduttore coltivatore o conduttore con salariati e/o compartecipanti), sia in associazione ad un mezzadro o colono parziario.

Fra le aziende agricole si intendono comprese anche le aziende zootecniche nelle quali l'allevamento del bestiame viene attuato senza utilizzazione di terreno agrario.

Hanno formato oggetto del censimento tutte le aziende agricole, forestali e zootecniche, di qualsiasi ampiezza e da chiunque condotte. Pertanto, nel numero delle aziende risultano comprese anche quelle di minima estensione, generalmente condotte da conduttori esplicitanti anche attività non agricole (artigiani, operai, ecc.)

e che non si è ritenuto opportuno di escludere dal censimento, non costituendo l'estensione, da sola, un criterio sufficiente per distinguere le aziende agrarie vere e proprie da quelle improprie.

Sono stati esclusi dal censimento, in quanto non costituenti aziende: i piccoli orti a carattere familiare, generalmente annessi alle abitazioni; i parchi e giardini ornamentali a chiunque appartenenti; i piccoli allevamenti a carattere familiare, costituiti da uno o pochi capi di bestiame (suini, capre, pollame, ecc.), salvo il caso in cui tali allevamenti facevano parte di un'azienda agricola.

4. - Superficie — I dati sulla superficie delle aziende si riferiscono alla superficie totale delle aziende stesse, comprendente sia l'area complessiva dei terreni destinati a colture erbacee o arboree, inclusi i boschi, sia l'area occupata da fabbricati, stagni, canali, ecc. situati entro il perimetro dei terreni che costituiscono la azienda.

I dati sulle superfici investite nelle diverse coltivazioni (Tavv. 4 e 8) sono indicati al lordo da tare.

Per quanto riguarda la Tav. 11 è da tener presente che i dati si riferiscono al complesso delle aziende censite in ciascun comune, e cioè alle aziende i cui terreni ricadevano tutti nel comune di censimento, nonché alle aziende i cui terreni ricadevano in comuni diversi, ma che avevano nel comune di censimento il centro aziendale o la maggior parte dei terreni. Pertanto la superficie censita con riferimento ad un singolo comune può risultare anche superiore alla superficie agraria e forestale del comune stesso.

5. - Forma di conduzione (rapporto tra impresa e lavoro) — Per forma di conduzione di un'azienda si intende il rapporto tra l'imprenditore (conduttore) e le forze di lavoro dell'azienda stessa. Ai fini del censimento, le forme di conduzione sono state raggruppate nel modo seguente:

— *conduzione diretta del coltivatore*, quando il conduttore presta egli stesso lavoro manuale nell'azienda, del cui capitale fondiario dispone a titolo di proprietà, di affitto, ecc. Il conduttore coltivatore diretto di regola impiega nell'azienda anche mano d'opera fornita da propri familiari, da garzoni ed, in particolari occorrenze, da braccianti od altri salariati.

Agli effetti del censimento si considerano a conduzione diretta del coltivatore anche le aziende nelle quali la porzione di lavoro prestata da mano d'opera salariata risulti prevalente rispetto a quella fornita dal conduttore e dai familiari coadiuvanti;

— *conduzione con salariati e/o compartecipanti*, quando il conduttore impiega per i lavori manuali dell'azienda mano d'opera fornita da salariati (salariati fissi, obbligati, braccianti e simili) e/o da compartecipanti mentre la sua opera è rivolta alla direzione dell'azienda nei riguardi degli ordinamenti colturali e degli altri aspetti tecnico-organizzativi;

— *conduzione a colonia parziaria appoderata* (mezzadria), quando una persona od ente (concedente) affida un podere (di cui è proprietario, enfiteuta, affittuario, ecc.) ad un capo famiglia (famiglia colonica), il quale si impegna ad eseguire, con l'aiuto dei familiari, tutti i lavori che il podere richiede, sostenendo parte delle spese necessarie alla conduzione e dividendone i frutti col concedente in determinate porzioni;

— *altra forma di conduzione*, che comprende tutti gli altri tipi di rapporti di conduzione non classificabili tra quelli sopra elencati ed, in particolare, i rapporti di conduzione a colonia parziaria non appoderata o impropria.

6. - Titolo di possesso dei terreni (rapporto tra impresa e proprietà) — Il titolo di possesso dei terreni fa riferimento al titolo in base al quale il conduttore dispone dei terreni stessi; nel caso della colonia parziaria appoderata il titolo di possesso è riferito al concedente.

Tra i titoli di possesso sono stati posti in evidenza la proprietà (alla quale è stata assimilata l'enfiteusi) e l'affitto. Tra gli « altri titoli » risultano compresi: l'usufrutto, l'assegnazione di terreni da parte di un Ente di riforma o Consorzio o Università agraria o Ente simile, la colonia perpetua, il beneficio parrocchiale, l'uso gratuito, ecc.

7. - Coltivazioni praticate — Per « prati avvicendati ed erbai » si intendono le coltivazioni formate da una specie o da un miscuglio di specie erbacee destinate esclusivamente alla produzione del foraggio, che vengono praticate in avvicendamento o in rotazione con altre coltivazioni erbacee.

Per « prati permanenti e pascoli » si intendono i terreni saldi destinati esclusivamente e permanentemente alla produzione di foraggio e quindi, di norma, privi di piante legnose. Si intendono destinati a prato permanente o a pascolo anche i terreni sui quali siano presenti piante legnose a carattere sparso o come relitti di precedenti colture.

La vite è considerata in coltura specializzata quando viene coltivata su terreni utilizzati esclusivamente per detta coltivazione, oppure su terreni il cui suolo viene parzialmente utilizzato anche per coltivazioni erbacee

aventi, generalmente, carattere accessorio o marginale. La vite è considerata in coltura specializzata anche quando è compresente sul terreno ad altra specie legnosa agraria e rappresenta la coltivazione predominante dal punto di vista della destinazione produttiva del terreno stesso.

La vite è considerata in coltura promiscua quando viene coltivata su terreni utilizzati contemporaneamente per coltivazioni erbacee non aventi carattere accessorio o marginale, oppure quando è compresente sul terreno ad altra specie legnosa agraria e non rappresenta la coltivazione predominante dal punto di vista della destinazione produttiva del terreno stesso.

Nelle Tavv. 4 e 8, con riferimento a ciascuna coltivazione, risulta riportata la superficie totale delle aziende che praticano tale coltivazione, nonchè la superficie investita nella coltivazione stessa. Per la vite in coltura promiscua, invece, risulta indicata soltanto la superficie totale delle aziende in cui è presente tale coltivazione.

8. - **Bestiame** — I dati fanno riferimento al numero dei capi di bestiame delle specie e categorie considerate che, a prescindere dal titolo di possesso, alla data del censimento risultavano in dotazione di ciascuna azienda, anche se temporaneamente assenti per qualsiasi motivo (transumanza, pascolo, ecc.).

Per quanto riguarda la Tav. 9, i dati sui bovini sono riportati distintamente per il totale dei bovini e per il numero delle vacche da latte.


Ai fini del censimento, per vacca s'intende la bovina che ha già partorito o che, pur non avendo mai partorito, ha già fatto la terza mossa. Sono considerate vacche da latte quelle che, per razza ed attitudine, sono adibite esclusivamente alla produzione di latte, o che, comunque, danno una produzione di latte di norma eccedente la quantità occorrente per l'alimentazione del vitello durante il periodo dell'alimentazione latte di questo.

Per quanto concerne gli ovini e caprini (Tavv. 5 e 9), è da ritenere che i dati dichiarati nei questionari di azienda siano inferiori alla loro effettiva consistenza.

Avvertenze particolari — Il numero delle aziende riportato nelle Tavv. 1, 5, 9, 10, 11 fa riferimento a tutte le aziende agricole, forestali e zootecniche esistenti nella provincia. Nelle Tavv. 2, 3, 4, 6, 7, 8 non sono comprese, per la natura dei caratteri considerati, le aziende senza terreno agrario.

Per quanto concerne, inoltre, le Tavv. 4 e 8, è da tener presente che, con riferimento alle coltivazioni indicate, le aziende e la relativa superficie totale risultano ripetute tante volte quante sono le coltivazioni da esse praticate. Così, ad esempio, se un'azienda pratica la coltivazione del frumento e della vite in coltura specializzata, tale azienda e la relativa superficie totale risulta ripetuta sia tra le aziende che praticano la coltivazione del frumento, sia tra le aziende che praticano la coltivazione della vite in coltura specializzata.

TAVOLE INTRODUTTIVE



TAVOLE ANALITICHE

Segue TAV. 6 — Aziende per classe di superficie e titolo di possesso dei terreni

Superficie in ettari

Segue C — PER ZONA ALTIMETRICA

CLASSI DI SUPERFICIE DELLE AZIENDE Ettari	T O T A L E					SOLO PROPRIETÀ		SOLO AFFITTO		PARTE IN PROPRIETÀ E PARTE IN AFFITTO				
	Aziende	Superficie				Aziende	Superficie	Aziende	Superficie	Aziende	Superficie			
		proprietà	affitto	altri titoli	Totale						proprietà	affitto	Totale	
P I A N U R A														
Fino a 0,10	782	53,15	0,56	0,78	54,49	762	53,13	9	0,56	—	—	—	—	—
0,11 - 0,20 .	1.448	210,30	4,74	4,92	219,96	1.382	209,91	30	4,61	2	0,21	0,13	0,34	0,34
0,21 - 0,30 .	1.290	312,97	15,62	6,32	334,91	1.202	312,21	59	15,17	3	0,34	0,45	0,79	0,79
0,31 - 0,40 .	764	259,25	6,92	5,07	271,24	725	257,47	16	5,64	7	1,16	1,28	2,44	2,44
0,41 - 0,50 .	842	349,25	18,84	8,66	376,75	770	344,79	37	16,43	10	2,13	2,27	4,40	4,40
0,51 - 0,75 .	1.580	900,27	54,55	25,08	979,90	1.426	884,88	70	43,24	32	8,97	11,03	20,00	20,00
0,76 - 1,00 .	1.166	933,34	71,82	24,56	1.029,72	1.034	913,07	61	54,26	31	9,67	17,56	27,23	27,23
1,01 - 1,50 .	1.425	1.654,71	84,60	32,04	1.771,35	1.303	1.618,37	48	60,32	37	24,33	22,38	46,71	46,71
1,51 - 2,00 .	919	1.500,33	68,78	44,90	1.614,01	832	1.459,40	30	54,11	18	17,25	14,21	31,46	31,46
2,01 - 2,50 .	557	1.176,04	40,16	31,54	1.247,74	505	1.132,93	11	23,95	16	19,51	16,21	35,72	35,72
2,51 - 3,00 .	452	1.134,17	75,72	35,82	1.245,71	393	1.083,07	18	50,34	19	27,03	25,38	52,41	52,41
3,01 - 3,50 .	302	898,57	72,20	12,39	983,16	258	839,70	13	41,27	18	30,92	28,69	59,61	59,61
3,51 - 4,00 .	231	819,97	22,61	27,51	870,09	208	783,41	1	3,55	11	22,84	19,06	41,90	41,90
4,01 - 4,50 .	195	782,10	35,23	17,07	834,40	173	740,84	4	16,68	10	24,53	18,55	43,08	43,08
4,51 - 5,00 .	151	657,11	55,73	7,98	720,82	128	611,29	4	19,13	14	30,15	36,60	66,75	66,75
5,01 - 7,50 .	347	1.938,86	100,71	57,60	2.097,17	306	1.842,30	10	60,93	14	46,80	38,94	85,74	85,74
7,51 - 10,00 .	180	1.395,57	133,40	32,24	1.561,21	153	1.331,96	6	51,38	14	42,81	75,02	117,83	117,83
10,01 - 12,50 .	82	846,52	53,91	14,62	915,05	71	790,81	2	23,57	4	19,68	26,54	46,22	46,22
12,51 - 15,00 .	50	631,46	54,39	5,66	691,51	45	622,96	2	27,97	2	1,25	26,42	27,67	27,67
15,01 - 20,00 .	50	823,71	50,12	12,18	886,01	46	813,84	2	39,60	1	5,55	10,52	16,07	16,07
20,01 - 25,00 .	24	469,53	61,64	7,26	538,43	20	450,07	1	25,00	2	6,40	36,64	43,04	43,04
25,01 - 30,00 .	11	279,28	25,79	—	305,07	10	279,28	1	25,79	—	—	—	—	—
30,01 - 40,00 .	14	445,20	39,10	8,12	492,42	12	422,20	1	39,10	—	—	—	—	—
40,01 - 50,00 .	8	348,77	—	—	348,77	8	348,77	—	—	—	—	—	—	—
50,01 - 75,00 .	14	681,77	127,76	13,51	823,04	9	533,13	—	—	4	105,36	127,76	233,12	233,12
75,01 - 100,00 .	7	628,86	—	—	628,86	7	628,86	—	—	—	—	—	—	—
100,01 - 150,00 .	5	514,01	—	72,52	586,53	4	444,01	—	—	—	—	—	—	—
150,01 - 200,00 .	5	730,96	188,27	—	919,23	4	730,96	1	188,27	—	—	—	—	—
200,01 - 250,00 .	1	220,45	—	—	220,45	1	220,45	—	—	—	—	—	—	—
250,01 - 500,00 .	1	27,60	—	270,00	297,60	—	—	—	—	—	—	—	—	—
500,01 - 1.000,00 .	2	849,32	882,55	—	1.731,87	1	847,77	—	—	1	1,55	882,55	884,10	884,10
1.000,01 - 2.500,00 .	—	—	—	—	—	—	—	—	—	—	—	—	—	—
oltre 2.500	—	—	—	—	—	—	—	—	—	—	—	—	—	—
TOTALE	12.905	22.473,40	2.345,72	778,35	25.597,47	11.798	21.551,84	437	890,87	270	448,44	1.438,19	1.886,63	1.886,63

TAV. 7 - Aziende per classe di superficie

Superficie

Table with columns: CLASSI DI SUPERFICIE DELLE AZIENDE (Ettari), AZIENDE COSTITUITE DA UN UNICO CORPO, and AZIENDE I CUI TERRENI SONO (classes 2-9). Includes a 'TOTALE' row at the bottom.

A - TOT

Table with columns: CLASSI DI SUPERFICIE DELLE AZIENDE (Ettari), AZIENDE CONDUZIONE DIRETTA, and AZIENDE CONDUZIONE DEL COLTIVATORE. Includes a 'TOTALE' row at the bottom.

B - PER FORMA CONDUZIONE DIRETTA

e frammentazione in corpi di terreno

in ettari

Table with columns: FRAMMENTATI IN CORPI (classes 10-50) and TOTALE. Includes a 'TOTALE' row at the bottom.

A L E

DI CONDUZIONE DEL COLTIVATORE

Table with columns: DI CONDUZIONE DEL COLTIVATORE (classes 10-50) and TOTALE. Includes a 'TOTALE' row at the bottom.

Segue Tav. 7 — Aziende per classe di superficie

Superficie

Table with columns for classes of surface area (Classi di Superficie) and their respective counts and surface areas.

AZIENDE I CUI TERRENI SONO

Main table showing detailed data for companies with land, categorized by surface area and land form (Per Forma).

Segue B — PER FORMA CONDUZIONE CON SALARIATI

Table showing data for companies with land, categorized by land form (Per Forma).

e frammentazione in corpi di terreno

in ettari

FRAMMENTATI IN CORPI

Table showing fragmented land parcels categorized by size (10, 11-15, 16-20, etc.) and other characteristics.

DI CONDUZIONE

R/O COMPARTICIPANTI

Table showing land parcels under management or shared management.

CONDUZIONE A COLONIA

Table showing land parcels under colonial management, categorized by surface area.

PARZIARIA APPODERATA

Table showing land parcels under usufruct or similar arrangements.

Segue Tav. 7 - Aziende per classe di superficie e frammentazione in corpi di terreno in ettari

Table with columns for 'CLASSE DI SUPERFICIE DELLE AZIENDE', 'AZIENDE COSTITUTE DA UN UNICO CORPO', 'AZIENDE I CUI TERRENI SONO FRAMMENTATI IN CORPI', and 'TOTALE'. It includes sub-sections for 'PER FORMA' and 'DI CONDUZIONE'.

Segue B - PER FORMA ALTRA FORMA

DI CONDUZIONE DI CONDUZIONE

C - PER ZONA ALTIMETRICA MONTAGNA

Table with columns for 'CLASSE DI SUPERFICIE DELLE AZIENDE', 'AZIENDE I CUI TERRENI SONO FRAMMENTATI IN CORPI', and 'TOTALE'. It includes sub-sections for 'PER FORMA' and 'DI CONDUZIONE'.

Segue Tav. 7 - Aziende per classe di superficie

Superficie

Table with columns: CLASSI DI SUPERFICIE DELLE AZIENDE, AZIENDE COSTITUTE DA UN UNICO CORPO, AZIENDE I CUI TERRENI SONO, and columns 2-9. Rows include area ranges from 'Fino a 0,10' to 'oltre 2.500' and a 'TOTALE' row.

Segue C - PER ZONA COL

Table with columns: CLASSI DI SUPERFICIE DELLE AZIENDE, AZIENDE COSTITUTE DA UN UNICO CORPO, AZIENDE I CUI TERRENI SONO, and columns 2-9. Rows include area ranges from 'Fino a 0,10' to 'oltre 2.500' and a 'TOTALE' row.

e frammentazione in corpi di terreno

in ettari

Table with columns: FRAMMENTATI IN CORPI, AZIENDE I CUI TERRENI SONO, and columns 10-16. Rows include area ranges from 'Fino a 0,10' to 'oltre 2.500' and a 'TOTALE' row.

ALTIMETRICA LINEA

PIA NURA

Table with columns: FRAMMENTATI IN CORPI, AZIENDE I CUI TERRENI SONO, and columns 10-16. Rows include area ranges from 'Fino a 0,10' to 'oltre 2.500' and a 'TOTALE' row.

TAV. 8 — Aziende per classe di superficie e principali coltivazioni praticate (a)

Superficie in ettari

CLASSI DI SUPERFICIE DELLE AZIENDE Ettari	TOTALE		AZIENDE CHE PRATICANO LA COLTIVAZIONE DI											
	Aziende	Superficie	Frumento			Foraggiere						Vite		
			Aziende	Superficie		Prati avvicendati ed erbai			Prati permanenti e pascoli			Coltura specializzata (vigneto)		Coltura promiscua
				totale delle aziende	a frumento	Aziende	totale delle aziende	a prati avvicen- dati ed erbai	Aziende	totale delle aziende	a prati perma- nenti e pascoli	Aziende	totale delle aziende	a vigneto

A - T O T A L E

Fino a 0,10	3.465	241,24	586	42,43	40,27	230	15,54	15,49	448	31,69	31,41	384	27,22	26,20	9	0,71
0,11 - 0,20	6.754	1.034,12	1.645	258,49	239,85	404	62,64	55,52	919	141,58	127,16	1.011	158,74	140,51	26	4,01
0,21 - 0,30	6.729	1.729,28	2.158	557,34	480,00	485	124,23	95,93	1.002	258,83	209,87	1.105	283,24	228,41	53	13,86
0,31 - 0,40	4.626	1.637,15	1.705	605,24	485,15	408	144,24	98,31	815	289,47	208,82	864	307,38	219,58	31	11,09
0,41 - 0,50	5.128	2.318,11	2.130	966,73	726,53	548	250,48	162,67	889	403,83	265,70	913	412,70	265,42	41	18,66
0,51 - 0,75	9.381	5.850,48	4.565	2.862,29	2.026,22	1.153	725,69	431,46	1.759	1.103,38	695,31	1.876	1.174,07	651,30	93	58,20
0,76 - 1,00	8.131	7.248,63	4.668	4.183,44	2.717,35	1.195	1.064,76	530,54	1.779	1.583,11	874,04	1.726	1.537,80	680,32	92	83,09
1,01 - 1,50	10.791	13.525,43	7.024	8.858,22	5.348,68	2.076	2.631,48	1.081,38	2.759	3.472,51	1.614,97	2.702	3.384,69	1.327,37	145	180,60
1,51 - 2,00	7.790	13.736,50	5.688	10.044,87	5.184,42	1.908	3.380,58	1.282,82	2.090	3.682,88	1.623,66	2.155	3.785,44	1.311,89	128	227,95
2,01 - 2,50	5.539	12.516,27	4.308	9.757,16	4.862,28	1.685	3.822,84	1.218,16	1.670	3.780,67	1.579,63	1.681	3.801,24	1.032,39	96	216,94
2,51 - 3,00	4.816	13.303,98	3.891	10.752,60	5.232,45	1.624	4.493,25	1.366,48	1.509	4.174,66	1.634,40	1.461	4.034,46	966,16	87	242,18
3,01 - 3,50	3.391	11.077,52	2.875	9.399,52	4.482,99	1.336	4.377,04	1.210,97	1.160	3.790,55	1.285,83	1.198	3.909,14	806,97	80	260,38
3,51 - 4,00	3.103	11.722,84	2.689	10.161,42	4.693,83	1.346	5.089,88	1.338,67	1.084	4.089,92	1.586,57	1.146	4.322,81	829,24	57	213,77
4,01 - 4,50	2.622	11.212,72	2.282	9.758,03	4.445,97	1.227	5.249,86	1.355,18	962	4.116,49	1.420,50	951	4.058,83	674,38	49	209,98
4,51 - 5,00	2.219	10.599,51	1.953	9.325,64	4.138,87	1.077	5.147,01	1.375,65	837	4.001,45	1.335,41	849	4.052,19	668,35	34	161,83
5,01 - 7,50	6.675	40.590,11	5.945	36.169,44	15.971,84	3.477	21.227,16	5.316,23	2.855	17.453,58	5.844,66	2.573	15.638,19	2.172,91	139	840,60
7,51 - 10,00	2.928	25.390,86	2.599	22.529,17	9.671,85	1.675	14.519,48	3.504,91	1.349	11.717,84	3.820,59	1.204	10.430,96	1.260,92	67	576,85
10,01 - 12,50	1.563	17.467,28	1.388	15.517,08	6.500,02	880	9.816,91	2.356,64	830	9.279,59	3.351,17	652	7.297,08	812,33	40	446,69
12,51 - 15,00	1.012	13.902,78	914	12.546,85	5.183,01	630	8.640,86	2.068,90	539	7.416,32	2.566,47	427	5.841,55	618,82	30	415,29
15,01 - 20,00	1.197	20.701,64	1.074	18.546,84	7.852,10	714	12.349,27	2.973,44	660	11.403,22	4.094,92	482	8.383,39	952,34	30	516,92
20,01 - 25,00	710	15.877,46	638	14.261,55	5.714,26	421	9.417,51	2.188,89	432	9.626,92	3.611,27	292	6.533,60	658,59	9	208,21
25,01 - 30,00	459	12.651,80	409	11.274,73	4.296,99	285	7.843,94	1.735,99	280	7.733,57	3.225,24	184	5.058,90	550,20	11	305,55
30,01 - 40,00	472	16.415,69	414	14.375,73	5.171,76	273	9.541,61	2.000,81	331	11.508,84	4.859,11	164	5.693,47	379,68	11	378,55
40,01 - 50,00	305	13.627,52	268	11.941,69	4.290,90	182	8.168,57	1.823,16	211	9.409,98	4.205,18	107	4.768,80	418,87	1	45,35
50,01 - 75,00	402	24.435,05	340	20.547,33	7.047,61	241	14.656,30	3.000,70	304	18.376,99	8.290,37	145	8.816,79	745,21	9	544,43
75,01 - 100,00	235	20.601,42	189	16.541,01	5.783,53	122	10.704,34	2.368,09	182	15.872,86	7.607,26	90	7.859,63	649,43	5	398,27
100,01 - 150,00	227	27.952,96	189	23.308,18	7.757,98	139	17.107,55	3.526,75	176	21.721,91	10.717,81	104	12.804,16	851,44	10	1.192,88
150,01 - 200,00	118	20.746,90	97	16.898,89	5.682,97	63	10.856,34	2.413,64	92	16.312,78	7.470,14	47	8.125,79	475,13	2	334,99
200,01 - 250,00	46	10.158,54	39	8.563,38	2.369,75	26	5.725,74	1.063,51	40	8.894,32	5.115,78	19	4.147,10	150,65	—	—
250,01 - 500,00	90	32.258,27	75	26.836,24	7.045,13	49	17.500,31	3.388,23	75	26.764,62	13.053,54	41	14.526,80	434,82	5	1.606,88
500,01 - 1.000,00	32	21.088,69	21	13.584,40	2.337,71	15	9.524,46	1.657,39	28	18.791,48	9.733,30	12	7.587,46	379,92	2	1.047,32
1.000,01 - 2.500,00	3	4.375,93	—	—	—	1	1.192,40	37,13	3	4.375,93	3.072,47	—	—	—	—	—
oltre 2.500	3	10.213,81	—	—	—	—	—	—	1	4.074,15	136,01	—	—	0,04	—	—
TOTALE	100.962	466.210,49	62.766	370.975,93	147.782,27	25.895	225.372,27	53.043,64	28.070	265.655,92	115.268,57	26.566	172.174,19	21.339,79	1.392	10.762,03

B - PER FORMA DI CONDUZIONE

CONDUZIONE DIRETTA DEL COLTIVATORE

Fino a 0,10	3.021	210,26	506	36,23	34,51	210	14,13	14,12	394	27,81	27,80	336	23,82	22,97	7	0,55
0,11 - 0,20	5.825	890,77	1.364	213,86	199,45	344	53,15	48,02	830	128,24	115,96	862	135,25	119,63	20	3,04
0,21 - 0,30	5.705	1.465,77	1.788	461,10	396,11	413	105,49	81,15	881	228,14	184,97	931	238,26	191,35	47	12,30
0,31 - 0,40	3.869	1.369,47	1.394	495,18	394,32	348	122,95	83,91	721	255,92	187,04	703	250,58	178,06	24	8,55
0,41 - 0,50	4.205	1.899,70	1.695	769,16	578,47	425	193,70	126,41	769	348,97	234,38	747	337,43	218,98	32	14,52
0,51 - 0,75	7.561	4.712,44	3.584	2.245,52	1.585,04	901	566,68	321,87	1.479	928,90	601,27	1.513	946,14	530,32	65	40,98
0,76 - 1,00	6.439	5.737,74	3.594	3.221,21	2.103,53	905	806,90	405,16	1.459	1.299,19	739,21	1.350	1.202,05	541,22	68	61,43
1,01 - 1,50	8.387	10.509,40	5.412	6.831,80	3.988,70	1.562	1.986,17	813,53	2.225	2.804,41	1.335,91	2.128	2.667,86	1.076,05	115	142,86
1,51 - 2,00	5.949	10.483,98	4.303	7.591,22	3.872,37	1.403	2.481,84	961,28	1.669	2.937,93	1.330,15	1.679	2.945,00	1.064,64	99	176,61
2,01 - 2,50	4.220	9.538,62	3.305	7.488,74	3.685,97	1.266	2.874,78	891,90	1.334	3.022,25	1.286,08	1.297	2.933,90	794,28	69	156,56
2,51 - 3,00	3.575	9.874,00	2.891	7.986,60	3.843,35	1.194	3.302,12	1.008,44	1.161	3.208,96	1.243,99	1.090	3.008,15	731,31	64	178,52
3,01 - 3,50	2.554	8.345,23	2.186	7.148,35	3.381,63	1.008	3.300,89	902,04	904	2.952,34	1.022,42	902	2.945,63	600,52	63	203,84
3,51 - 4,00	2.339	8.829,23	2.044	7.718,90	3.507,43	1.032	3.897,62	995,60	814	3.068,35	1.240,80	895	3.373,54	608,18	50	187,56
4,01 - 4,50	1.979	8.463,95	1.741	7.445,97	3.370,86	953	4.077,96	1.037,19	722	3.089,52	1.090,45	727	3.103,49	492,00	44	188,14
4,51 - 5,00	1.713	8.182,22	1.528	7.296,16	3.210,54	870	4.158,33	1.112,23	667	3.188,69	1.065,31	684	3.263,17	526,65	20	94,65
5,01 - 7,50	4.841	29.347,83	4.367	26.482,73	11.568,02	2.605	15.861,93	3.864,92	2.187	13.330,72	4.558,17	1.921	11.644,82	1.395,68	101	609,31
7,51 - 10,00	1.994	17.276,85	1.786	15.471,65	6.622,14	1.192	10.329,38	2.477,55	986	8.570,51	2.889,79	838	7.260,89	748,84	46	397,84
10,01 - 12,50	1.002	11.195,43	895	9.999,19	4.102,97	597	6.662,66	1.585,52	577	6.459,95	2.440,82	418	4.674,20	392,80	23	254,95
12,51 - 15,00	576	7.899,68	520	7.125,17	2.910,66	380	5.203,22	1.212,04	348							

Segue Tav. 8 — Aziende per classe di superficie e principali coltivazioni praticate

Superficie in ettari

CLASSI DI SUPERFICIE DELLE AZIENDE <i>Ettari</i>	TOTALE		AZIENDE CHE PRATICANO LA COLTIVAZIONE DI												
	Aziende	Superficie	Frumento			Foraggere						Vite			
			Superficie		Prati avvicendati ed erbai		Prati permanenti e pascoli		Coltura specializzata (vigneto)		Coltura promiscua				
			Aziende	totale delle aziende	a frumento	Aziende	totale delle aziende	a prati avvicendati ed erbai	Aziende	totale delle aziende	a prati permanenti e pascoli	Aziende	totale delle aziende	a vigneto	Aziende

Segue B — PER FORMA DI CONDUZIONE

ALTRA FORMA DI CONDUZIONE

Fino a 0,10	67	5,00	32	2,67	2,37	4	0,34	0,34	2	0,19	0,05	8	0,50	0,47	—	—
0,11 - 0,20	217	34,65	93	14,67	13,32	19	3,27	2,21	14	2,19	4,49	50	8,14	7,46	2	0,33
0,21 - 0,30	273	70,04	134	34,58	29,29	27	6,93	5,06	23	5,95	4,42	54	14,10	12,10	1	0,29
0,31 - 0,40	228	80,97	126	44,82	34,20	22	7,80	4,76	32	11,23	6,10	59	21,07	16,59	3	1,12
0,41 - 0,50	285	129,53	168	77,09	55,70	42	19,25	9,80	42	19,21	8,24	63	28,20	18,67	2	0,98
0,51 - 0,75	649	406,20	413	259,10	186,84	113	71,77	61,02	95	60,06	25,92	134	84,21	49,13	8	4,99
0,76 - 1,00	669	598,16	492	440,39	279,25	124	109,07	57,26	117	103,83	41,64	149	133,47	59,13	13	11,58
1,01 - 1,50	987	1.236,72	749	939,67	583,25	228	285,23	117,09	205	256,05	89,08	248	307,96	118,13	14	17,41
1,51 - 2,00	794	1.403,62	646	1.142,57	596,64	222	394,24	147,69	167	293,64	106,55	216	381,49	120,71	13	22,61
2,01 - 2,50	557	1.260,32	464	1.050,44	538,98	188	426,59	163,55	142	322,52	113,24	165	372,76	115,37	11	24,36
2,51 - 3,00	551	1.529,12	473	1.312,97	647,85	184	509,92	162,65	152	423,83	141,05	163	449,30	103,84	13	35,94
3,01 - 3,50	395	1.292,93	350	1.146,60	558,33	165	543,70	173,35	110	359,04	112,30	129	421,96	99,98	7	23,39
3,51 - 4,00	349	1.319,40	296	1.118,43	526,33	140	528,41	157,54	124	468,31	146,56	110	416,65	111,64	4	14,78
4,01 - 4,50	299	1.278,70	268	1.146,33	512,35	128	549,32	160,81	106	454,89	137,66	100	425,80	84,57	1	4,50
4,51 - 5,00	235	1.123,64	205	980,33	449,96	94	449,76	134,54	66	315,46	109,25	69	329,74	63,03	5	23,77
5,01 - 7,50	887	5.460,08	798	4.913,73	2.181,05	414	2.557,74	783,14	304	1.886,74	562,49	297	1.817,00	399,47	17	104,65
7,51 - 10,00	477	4.145,39	445	3.867,81	1.583,03	245	2.114,47	547,92	191	1.652,01	467,90	175	1.513,95	279,45	10	87,98
10,01 - 12,50	283	3.168,09	270	3.023,13	1.320,20	139	1.552,98	383,14	122	1.360,37	347,99	134	1.501,17	253,43	4	46,67
12,51 - 15,00	235	3.223,43	226	3.096,39	1.281,87	129	1.766,02	479,10	104	1.432,41	384,46	96	1.309,33	228,78	9	126,01
15,01 - 20,00	267	4.704,71	253	4.450,47	1.853,83	146	2.566,37	661,42	129	2.285,39	704,14	110	1.958,21	351,89	4	66,57
20,01 - 25,00	188	4.203,20	179	4.002,70	1.734,37	103	2.298,20	549,53	102	2.275,48	575,97	72	1.614,60	237,62	2	47,74
25,01 - 30,00	144	3.975,95	141	3.897,31	1.492,49	85	2.335,77	547,59	74	2.065,25	615,28	68	1.865,84	247,74	5	139,41
30,01 - 40,00	163	5.655,15	157	5.443,13	2.143,86	96	3.354,05	701,33	102	3.535,51	1.032,73	63	2.207,92	247,61	6	216,81
40,01 - 50,00	85	3.819,96	84	3.777,08	1.539,88	55	2.485,07	630,87	46	2.061,54	533,45	39	1.754,96	246,86	—	—
50,01 - 75,00	135	8.239,41	127	7.716,15	2.975,34	88	5.404,65	1.097,85	91	5.510,02	1.579,84	60	3.631,54	419,04	3	163,93
75,01 - 100,00	79	6.957,08	74	6.487,85	2.403,29	44	3.851,60	854,44	59	5.201,65	1.880,14	31	2.691,54	208,45	3	247,00
100,01 - 150,00	68	8.427,81	66	8.179,81	3.080,09	48	5.931,30	1.230,95	48	6.004,47	1.980,16	36	4.443,03	281,44	6	738,56
150,01 - 200,00	38	6.618,35	38	6.618,35	2.638,46	21	3.634,45	824,28	29	5.119,73	1.385,30	15	2.155,73	141,07	—	—
200,01 - 250,00	9	1.948,33	9	1.948,33	685,84	5	1.096,82	205,00	6	1.312,45	831,09	4	890,62	96,14	—	—
250,01 - 500,00	25	8.734,95	25	8.734,95	3.422,06	19	6.868,36	1.434,88	16	5.510,31	1.579,63	16	5.725,41	248,77	3	1.028,03
500,01 - 1.000,00	6	3.518,64	6	3.518,64	893,62	6	3.518,64	779,00	4	2.370,67	822,00	5	2.913,64	347,43	1	506,67
1.000,01 - 2.500,00	—	—	—	—	—	—	—	—	—	—	—	—	—	—	—	—
oltre 2.500	—	—	—	—	—	—	—	—	—	—	—	—	—	—	—	—
TOTALE	9.644	94.569,53	7.807	89.386,49	36.243,94	3.343	55.242,09	13.068,11	2.824	52.680,40	16.326,12	2.938	41.849,84	5.216,01	170	3.706,08

C — PER ZONA ALTIMETRICA

MONTAGNA

Fino a 0,10	873	61,60	236	17,30	16,61	125	8,21	8,45	147	10,77	10,76	156	10,93	10,45	4	0,34
0,11 - 0,20	1.703	266,00	600	96,17	88,55	182	28,27	24,88	344	52,64	47,06	331	51,82	43,68	6	0,96
0,21 - 0,30	1.681	426,30	738	187,52	157,52	226	56,77	42,87	365	93,59	75,85	304	76,13	55,50	12	3,13
0,31 - 0,40	1.386	487,58	717	253,20	198,98	191	67,09	44,76	345	122,09	88,03	244	86,50	50,38	9	3,16
0,41 - 0,50	1.432	654,22	806	369,36	273,56	265	121,54	75,63	354	161,41	102,57	266	120,65	58,21	5	2,32
0,51 - 0,75	2.657	1.665,51	1.718	1.083,84	749,32	529	333,91	207,85	670	419,53	289,75	489	306,92	113,77	18	11,20
0,76 - 1,00	2.450	2.191,69	1.715	1.539,50	979,89	568	505,20	257,36	662	594,21	336,23	519	461,56	135,85	19	16,73
1,01 - 1,50	3.347	4.198,35	2.598	3.270,73	2.051,79	981	1.244,72	512,04	1.002	1.252,42	572,96	742	927,93	179,62	28	33,32
1,51 - 2,00	2.304	4.073,01	1.910	3.378,41	1.762,84	796	1.411,38	540,92	701	1.241,41	565,55	577	1.016,73	153,19	15	27,19
2,01 - 2,50	1.760	3.999,04	1.529	3.479,43	1.738,93	710	1.612,52	541,05	582	1.324,46	605,95	469	1.070,17	132,11	25	56,94
2,51 - 3,00	1.529	4.215,25	1.376	3.792,17	1.861,91	617	1.699,16	551,17	557	1.541,46	569,32	426	1.175,94	132,45	17	47,25
3,01 - 3,50	1.177	3.848,62	1.103	3.608,21	1.748,64	592	1.938,34	580,22	405	1.326,52	455,80	368	1.202,64	106,95	12	39,71
3,51 - 4,00	1.059	3.992,48	979	3.691,64	1.676,05	544	2.049,61	572,06	430	1.621,99	639,70	352	1.325,13	108,74	13	48,86
4,01 - 4,50	937	4.010,60	869	3.717,21	1.663,70	495	2.117,10	598,40	380	1.632,39	575,97	279	1.192,60	86,07	8	34,76
4,51 - 5,00	838	3.997,76	786	3.746,90	1.679,53	455	2.166,85	613,26	360	1.719,81	559,03	296	1.412,03	100,68	5	24,22
5,01 - 7,50	2.832	17.088,69	2.636	15.916,12	6.847,49	1.567	9.466,78	2.625,51	1.357	8.234,25	2.968,91	947	5.721,13	329,19	48	295,06
7,51 - 10,00	1.096	9.477,55	1.038	8.974,52	3.801,60	658	5.687,28	1.481,63	574	4.965,47	1.629,06	424	3.658,19	188,84	16	137,96
10,01 - 12,50	624	6.953,06	583	6.494,27	2.618,17	368	4.096,66	1.016,57	375	4.168,74	1.641,97	241	2.685,35	104,31	12	132,46
12,51 - 15,00	419	5.759,56	394	5.414,81	2.138,06	264	3.631,65	942,78	267	3.667,95	1.211,29	152	2.077,56	72,93	12	164,57
15,01 - 20,00	529	9.136,10	497	8.583,11	3.529,79	338	5.851,70	1.481,91	310	5.359,84	1.892,80	185	3.225,59	116,17	14	242,37
20,01 - 25,00	264	5.889,96	249	5.560,06	2.082,82	155	3.475,24	821,12	172	3.833,76	1.438,42	96	2.134,87	105,44	5	115,85
25,01 - 30,00	187	5.159,05	168	4.636,01	1.731,38	120	3.301,52	768,29	120	3.318,51	1.428,98	74	2.043,81	87,80	9	250,55
30,01 - 40,00	207	7.265,56	187	6.568,58	2.259,12	128	4.516									

Segue TAV. 8 -- Aziende per classe di superficie e principali coltivazioni praticate

Superficie in ettari

CLASSI DI SUPERFICIE DELLE AZIENDE <i>Ettari</i>	TOTALE		AZIENDE CHE PRATICANO LA COLTIVAZIONE DI										
	Aziende	Superficie	Frumento			Foraggiere				Vite			
			Aziende	Superficie		Prati avvicendati ed erbai		Prati permanenti e pascoli		Coltura specializzata (vigneto)		Coltura promiscua	
				totale delle aziende	a frumento	Aziende	totale delle aziende	a prati avvicen- dati ed erbai	Aziende	totale delle aziende	a prati perma- nenti e pascoli	Aziende	totale delle aziende

Segue C - PER ZONA ALTIMETRICA

C O L L I N A

Fino a 0,10	1.810	125,15	283	20,41	19,85	98	6,88	6,59	230	16,03	15,91	99	7,34	6,91	5	0,37
0,11 - 0,20	3.603	548,16	902	140,00	129,60	194	29,94	26,59	468	72,41	64,91	336	52,70	44,70	16	2,44
0,21 - 0,30	3.758	968,07	1.256	326,93	283,58	244	63,58	49,68	544	140,82	113,17	452	116,14	90,33	30	7,83
0,31 - 0,40	2.476	878,33	877	312,44	255,74	205	72,75	51,09	397	141,92	103,13	328	116,96	79,63	18	6,48
0,41 - 0,50	2.854	1.287,14	1.224	552,08	419,07	264	120,24	81,47	459	208,25	141,16	369	166,60	101,68	28	12,70
0,51 - 0,75	5.144	3.205,07	2.584	1.615,85	1.173,84	594	373,17	214,64	926	581,76	346,75	819	511,87	256,96	60	37,21
0,76 - 1,00	4.515	4.027,22	2.703	2.424,29	1.612,21	596	532,85	261,12	948	841,63	457,47	783	703,10	272,67	60	54,52
1,01 - 1,50	6.019	7.555,73	4.036	5.095,88	3.068,24	1.041	1.319,83	544,07	1.536	1.942,24	900,00	1.229	1.544,41	490,61	90	113,84
1,51 - 2,00	4.567	8.049,48	3.439	6.072,34	3.174,91	1.075	1.904,25	718,03	1.219	2.140,57	919,29	1.078	1.891,40	631,92	87	155,05
2,01 - 2,50	3.222	7.269,49	2.552	5.766,87	2.920,38	945	2.142,88	657,58	965	2.180,33	860,25	866	1.955,32	459,97	50	113,32
2,51 - 3,00	2.835	7.843,02	2.321	6.425,77	3.173,01	973	2.700,09	786,04	854	2.362,87	965,47	778	2.149,78	452,89	40	111,40
3,01 - 3,50	1.912	6.245,74	1.617	5.285,98	2.556,49	712	2.334,94	603,11	684	2.232,61	753,82	635	2.070,11	363,52	44	142,72
3,51 - 4,00	1.813	6.860,27	1.604	6.069,88	2.866,26	780	2.958,41	743,58	597	2.253,94	863,79	640	2.418,23	412,35	32	120,12
4,01 - 4,50	1.490	6.367,72	1.318	5.634,19	2.636,53	718	3.072,97	740,67	530	2.262,10	767,27	554	2.362,14	324,36	29	123,26
4,51 - 5,00	1.230	5.880,93	1.096	5.240,48	2.348,29	604	2.893,84	731,20	438	2.095,19	704,66	462	2.205,98	345,09	18	84,77
5,01 - 7,50	3.496	21.404,25	3.132	19.182,34	8.746,89	1.880	11.573,95	2.651,26	1.408	8.675,38	2.680,68	1.396	8.520,81	1.077,01	66	391,72
7,51 - 10,00	1.652	14.352,10	1.467	12.741,33	5.629,86	999	8.679,08	1.991,82	711	6.199,82	1.907,94	679	5.899,92	661,98	42	361,09
10,01 - 12,50	857	9.599,17	763	8.548,33	3.748,45	503	5.620,03	1.301,69	424	4.765,72	1.562,23	358	4.022,77	419,80	23	258,50
12,51 - 15,00	543	7.451,71	498	6.831,84	2.966,13	359	4.914,22	1.102,72	251	3.461,73	1.188,81	247	3.380,76	370,62	17	236,52
15,01 - 20,00	618	10.679,53	559	9.651,29	4.228,29	374	6.461,33	1.487,04	326	5.621,88	1.952,83	277	4.805,80	661,40	16	274,55
20,01 - 25,00	422	9.449,07	378	8.461,53	3.565,22	263	5.872,99	1.346,59	246	5.480,27	2.058,11	184	4.131,81	438,97	4	92,36
25,01 - 30,00	261	7.187,68	237	6.529,97	2.537,04	164	4.516,24	965,70	152	4.195,24	1.666,95	108	2.959,84	433,22	2	55,00
30,01 - 40,00	251	8.657,71	224	7.711,32	2.889,47	143	4.956,07	996,56	160	5.487,77	2.325,16	91	3.142,40	273,91	6	198,76
40,01 - 50,00	176	7.877,22	159	7.085,91	2.597,63	103	4.609,25	1.006,24	112	5.005,91	2.262,29	66	2.972,16	333,91
50,01 - 75,00	214	12.896,36	189	11.308,33	4.111,13	131	7.843,91	1.620,59	146	8.699,36	3.790,09	84	5.054,57	653,35	5	303,13
75,01 - 100,00	111	9.727,67	92	8.072,72	3.213,37	57	5.005,97	1.186,75	84	7.289,83	3.178,09	54	4.726,19	578,05	4	321,39
100,01 - 150,00	115	14.093,50	96	11.787,00	4.199,30	74	8.995,19	1.705,49	87	10.741,20	5.281,48	57	7.032,70	604,47	7	844,10
150,01 - 200,00	52	9.035,01	45	7.741,65	3.062,66	33	5.602,32	1.348,77	37	6.434,83	2.168,80	28	4.810,10	420,58	2	334,99
200,01 - 250,00	21	4.621,63	17	3.703,10	1.364,78	12	2.610,38	491,01	17	3.760,24	2.013,38	8	1.745,92	107,81
250,01 - 500,00	28	10.489,47	21	7.986,73	2.724,55	16	5.949,33	1.141,76	19	6.865,69	3.887,16	18	6.682,39	260,07	3	1.011,33
500,01 - 1.000,00	11	7.350,55	8	5.247,18	1.330,60	6	3.887,69	838,68	8	5.677,92	2.278,30	6	3.887,69	343,58
1.000,01 - 2.500,00
oltre 2.500	2	6.803,24	1	4.074,15	136,01
TOTALE	56.078	238.787,39	35.697	193.573,96	83.553,37	14.160	117.624,57	27.398,13	14.984	121.909,61	48.315,36	13.089	92.047,91	11.972,32	804	5.769,47

P I A N U R A

Fino a 0,10	782	54,49	67	4,72	3,81	7	0,45	0,45	71	4,89	4,74	129	8,95	8,84
0,11 - 0,20	1.448	219,96	143	22,32	21,70	28	4,43	4,05	107	16,53	15,19	344	54,22	52,13	4	0,61
0,21 - 0,30	1.290	334,91	164	42,89	38,90	15	3,88	3,38	93	24,42	20,85	349	90,97	82,58	11	2,90
0,31 - 0,40	764	271,24	111	39,60	30,43	12	4,40	2,46	73	25,46	17,66	292	103,92	89,57	4	1,45
0,41 - 0,50	842	376,75	100	45,29	33,90	19	8,70	5,57	76	34,17	21,97	278	125,45	105,53	8	3,64
0,51 - 0,75	1.580	979,90	263	162,60	103,06	30	18,61	8,97	163	102,09	58,81	568	355,28	280,57	15	9,79
0,76 - 1,00	1.166	1.029,72	250	219,65	125,25	31	26,71	12,06	169	147,27	80,34	424	373,14	271,80	13	11,84
1,01 - 1,50	1.425	1.771,35	390	491,61	228,65	54	66,93	25,27	221	277,85	142,01	731	912,35	657,14	27	33,44
1,51 - 2,00	919	1.614,01	339	594,12	246,67	37	64,95	23,87	170	300,90	138,82	500	877,31	526,78	26	45,71
2,01 - 2,50	557	1.247,74	227	510,86	202,97	30	67,44	19,53	123	275,88	113,43	346	775,75	440,31	21	46,68
2,51 - 3,00	452	1.245,71	194	534,66	197,53	34	94,00	29,27	98	270,33	99,61	257	708,74	380,82	30	83,53
3,01 - 3,50	302	983,16	155	505,33	177,86	32	103,76	27,64	71	231,42	76,21	195	636,39	336,50	24	77,95
3,51 - 4,00	231	870,09	106	399,90	151,52	22	81,86	23,03	57	213,99	83,08	154	579,45	308,15	12	44,79
4,01 - 4,50	195	834,40	95	406,63	145,74	14	59,79	16,11	52	222,00	77,26	118	504,09	263,95	12	51,96
4,51 - 5,00	151	720,82	71	338,26	111,05	18	86,32	31,19	39	186,45	71,72	91	434,18	222,58	11	52,84
5,01 - 7,50	347	2.097,17	177	1.070,98	377,46	30	186,43	39,46	90	543,95	195,07	230	1.396,25	766,71	25	153,82
7,51 - 10,00	180	1.561,21	94	813,32	240,39	18	153,12	31,46	64	552,55	283,59	101	872,85	410,10	9	77,80
10,01 - 12,50	82	915,05	42	474,48	133,40	9	100,22	38,38	31	345,13	146,97	53	588,96	288,22	5	55,73
12,51 - 15,00	50	691,51	22	300,20	78,82	7	94,99	23,40	21	286,64	166,37	28	383,23	175,27	1	14,20
15,01 - 20,00	50	886,01	18	312,44	94,02	2	36,24	4,49	24	421,50	249,29	20	352,00	174,77
20,01 - 25,00	24	538,43	11	239,96	66,22	3	69,28	21,18	14	312,89	114,74	12	266,92	114,18
25,01 - 30,00	11	305,07	4	108,75	28,57	1	26,18	2,00	8	219,82	129,31	2	55,25	29,18
30,01 - 40,00	14	492,42	3	95,83	23,17	2	68,58	4,50	9	312,85	159,20	5	169,93	33,18
40,01 - 50,00	8	348,77	3	135,82	23,80	3	135,55	38,00	6	258,16	141,20	3	137,73	36,98
50,01 - 75,00	14	823,04	3	171,57	38,58	3	181,25	76,62	11	651,00	418,04	2	115,83	20,60
75,01 - 100,00	7	628,86	2	197,13	25,82	2	197,13	26,81	5	446,21	222,16	2	197,13	21,01
100,01 - 150,00	5	586,53	3	341,01	29,39	1	103,00	8,00	4	483,53	257,02	1	103,00	65,00
150,01 - 200,00	5	919,23	4	732,09	726,44
200,01 - 250,00	1	220,45	1	220,45	146,54	1	220,45	69,28
250,01 - 500,00	1	297,60	1	297,60	200,00	1	297,60	70,00	1	297,60	12,00
500,01 - 1.000,																

Segue Tav. 9 - Aziende per classe di Superficie

Table with columns: CLASSI DI SUPERFICIE DELLE AZIENDE (Ettari), AZIENDE CON BESTIAME BOVINO (Aziende, Capi: Bovini, Altri), AZIENDE SENZA BESTIAME (Aziende). Rows include area ranges from 'Senza terreno agrario' to 'oltre 2.500' and a 'TOTALE' row.

Segue B - PER FORMA CONDUZIONE CON SALARIATI

Table with columns: CLASSI DI SUPERFICIE DELLE AZIENDE (Ettari), AZIENDE CON BESTIAME BOVINO (Aziende, Capi: Bovini, Altri), AZIENDE SENZA BESTIAME (Aziende). Rows include area ranges from 'Senza terreno agrario' to 'oltre 2.500' and a 'TOTALE' row.

CONDUZIONE A COLONIA

superficie e dotazione di bestiame in ettari

Table with columns: BESTIAME BOVINO (Capi: Bufalini, Ovini e caprini, Suini, Equini), TOTALE AZIENDE CON BESTIAME (Aziende, Capi: Bovini, Altri), AZIENDE SENZA BESTIAME (Aziende), TOTALE (Aziende, Superficie). Rows include area ranges from 'Senza terreno agrario' to 'oltre 2.500' and a 'TOTALE' row.

DI CONDUZIONE f/o COMPARTICIPANTI

PARZIARIA APPODERATA

Table with columns: BESTIAME BOVINO (Capi: Bufalini, Ovini e caprini, Suini, Equini), TOTALE AZIENDE CON BESTIAME (Aziende, Capi: Bovini, Altri), AZIENDE SENZA BESTIAME (Aziende), TOTALE (Aziende, Superficie). Rows include area ranges from 'Senza terreno agrario' to 'oltre 2.500' and a 'TOTALE' row.

Segue Tav. 9 - Aziende per classe di

Superficie

Table with columns: CLASSI DI SUPERFICIE DELLE AZIENDE (Ettari), AZIENDE CON BESTIAME BOVINO (Aziende, Capi: Bovini, Altri), AZIENDE SENZA BESTIAME (Aziende). Rows include area ranges from 'Senza terreno agrario' to 'oltre 2.500'.

Segue C - PER ZONA C O L

Table with columns: Senza terreno agrario, fino a 0,10, 0,11 - 0,20, 0,21 - 0,30, 0,31 - 0,40, 0,41 - 0,50, 0,51 - 0,75, 0,76 - 1,00, 1,01 - 1,50, 1,51 - 2,00, 2,01 - 2,50, 2,51 - 3,00, 3,01 - 3,50, 3,51 - 4,00, 4,01 - 4,50, 4,51 - 5,00, 5,01 - 7,50, 7,51 - 10,00, 10,01 - 12,50, 12,51 - 15,00, 15,01 - 20,00, 20,01 - 25,00, 25,01 - 30,00, 30,01 - 40,00, 40,01 - 50,00, 50,01 - 75,00, 75,01 - 100,00, 100,01 - 150,00, 150,01 - 200,00, 200,01 - 250,00, 250,01 - 500,00, 500,01 - 1.000,00, 1.000,01 - 2.500,00, oltre 2.500. Totale.

Table with columns: Senza terreno agrario, fino a 0,10, 0,11 - 0,20, 0,21 - 0,30, 0,31 - 0,40, 0,41 - 0,50, 0,51 - 0,75, 0,76 - 1,00, 1,01 - 1,50, 1,51 - 2,00, 2,01 - 2,50, 2,51 - 3,00, 3,01 - 3,50, 3,51 - 4,00, 4,01 - 4,50, 4,51 - 5,00, 5,01 - 7,50, 7,51 - 10,00, 10,01 - 12,50, 12,51 - 15,00, 15,01 - 20,00, 20,01 - 25,00, 25,01 - 30,00, 30,01 - 40,00, 40,01 - 50,00, 50,01 - 75,00, 75,01 - 100,00, 100,01 - 150,00, 150,01 - 200,00, 200,01 - 250,00, 250,01 - 500,00, 500,01 - 1.000,00, 1.000,01 - 2.500,00, oltre 2.500. Totale.

superficie e dotazione di bestiame

in ettari

Table with columns: BESTIAME BOVINO (Capi: Bufalini, Ovini e caprini, Suini, Equini), TOTALE AZIENDE CON BESTIAME (Aziende, Capi: Bovini, Bufalini, Ovini e caprini, Suini, Equini), AZIENDE SENZA BESTIAME (Numero, Superficie), T O T A L E (Aziende, Superficie). Rows include area ranges from 'Senza terreno agrario' to 'oltre 2.500'.

ALTIMETRICA L I N A

Table with columns: Senza terreno agrario, fino a 0,10, 0,11 - 0,20, 0,21 - 0,30, 0,31 - 0,40, 0,41 - 0,50, 0,51 - 0,75, 0,76 - 1,00, 1,01 - 1,50, 1,51 - 2,00, 2,01 - 2,50, 2,51 - 3,00, 3,01 - 3,50, 3,51 - 4,00, 4,01 - 4,50, 4,51 - 5,00, 5,01 - 7,50, 7,51 - 10,00, 10,01 - 12,50, 12,51 - 15,00, 15,01 - 20,00, 20,01 - 25,00, 25,01 - 30,00, 30,01 - 40,00, 40,01 - 50,00, 50,01 - 75,00, 75,01 - 100,00, 100,01 - 150,00, 150,01 - 200,00, 200,01 - 250,00, 250,01 - 500,00, 500,01 - 1.000,00, 1.000,01 - 2.500,00, oltre 2.500. Totale.

P I A N U R A

Table with columns: Senza terreno agrario, fino a 0,10, 0,11 - 0,20, 0,21 - 0,30, 0,31 - 0,40, 0,41 - 0,50, 0,51 - 0,75, 0,76 - 1,00, 1,01 - 1,50, 1,51 - 2,00, 2,01 - 2,50, 2,51 - 3,00, 3,01 - 3,50, 3,51 - 4,00, 4,01 - 4,50, 4,51 - 5,00, 5,01 - 7,50, 7,51 - 10,00, 10,01 - 12,50, 12,51 - 15,00, 15,01 - 20,00, 20,01 - 25,00, 25,01 - 30,00, 30,01 - 40,00, 40,01 - 50,00, 50,01 - 75,00, 75,01 - 100,00, 100,01 - 150,00, 150,01 - 200,00, 200,01 - 250,00, 250,01 - 500,00, 500,01 - 1.000,00, 1.000,01 - 2.500,00, oltre 2.500. Totale.

Segue Tav. 11 — Aziende per forma di conduzione e comune

Superficie in ettari

N. d'ordine	C O M U N I	CONDUZIONE DIRETTA DEL COLTIVATORE		CONDUZIONE CON SALARIATI E/O COMPARTICIPANTI		CONDUZIONE A COLONIA PARZIARIA APPODERATA		ALTRA FORMA DI CONDUZIONE		T O T A L E	
		Aziende	Superficie	Aziende	Superficie	Aziende	Superficie	Aziende	Superficie	Aziende	Superficie
45	Lercara Friddi	496	2.109,88	28	83,75	—	—	272	2.836,03	796	5.029,66
46	Marineo	808	2.835,67	268	1.904,17	—	—	—	—	1.076	4.739,84
47	Mezzojuso	764	1.720,75	28	200,14	—	—	329	1.871,78	1.121	3.792,67
48	Misilmeri	2.374	3.935,85	351	618,71	—	—	304	1.342,76	3.029	5.897,32
49	Monreale	5.789	15.536,96	742	20.674,07	10	206,70	461	15.811,62	7.002	52.229,35
50	Montelepre	651	808,94	68	117,60	—	—	8	10,63	727	937,17
51	Montemaggiore Belsito	691	3.593,63	13	737,66	—	—	106	583,60	810	4.914,89
52	Palazzo Adriano	856	4.804,66	26	3.495,28	—	—	198	2.443,90	1.080	10.743,84
53	Palermo	4.205	5.348,40	504	5.569,30	1	4,45	99	691,28	4.809	11.613,43
54	Partinico	4.663	6.590,13	497	1.431,71	—	—	643	2.174,94	5.803	10.202,78
55	Petralia Soprana	2.185	5.036,59	101	760,93	5	72,82	516	2.510,81	2.807	8.381,15
56	Petralia Sottana	1.818	4.865,93	878	9.986,28	26	458,28	114	1.666,70	2.836	16.977,19
57	Piana degli Albanesi	691	1.843,93	89	2.325,33	—	—	10	500,36	790	4.669,62
58	Polizzi Generosa	1.067	3.953,90	92	4.615,44	10	198,49	440	4.533,29	1.609	13.301,12
59	Pòllina	925	2.016,70	78	1.519,01	—	—	24	231,18	1.027	3.766,89
60	Prizzi	1.291	4.905,28	20	422,64	—	—	587	4.211,37	1.898	9.539,29
61	Roccamena	348	1.466,35	169	1.618,30	—	—	—	—	517	3.084,65
62	Roccapalumba	563	2.075,59	16	696,57	—	—	182	1.559,62	761	4.331,78
63	San Cipirello	579	1.063,99	142	687,25	1	39,00	17	72,95	739	1.863,19
64	San Giuseppe Jato	643	1.099,02	134	821,59	—	—	41	516,96	818	2.437,57
65	San Mauro Castelverde	803	6.419,50	26	4.470,92	—	—	131	2.074,04	960	12.964,46
66	Santa Cristina Gela	346	981,97	107	1.476,11	—	—	1	7,14	454	2.465,22
67	Santa Flàvia	878	519,39	219	263,15	—	—	7	31,57	1.104	814,11
68	Sciara	430	1.812,09	2	841,54	4	95,68	2	52,40	438	2.801,71
69	Selàfani Bagni	714	2.797,29	25	4.416,64	6	204,58	93	1.995,76	838	9.414,27
70	Tèrmini Imerese	2.658	3.780,86	116	2.161,99	—	—	95	224,39	2.869	6.167,24
71	Terrasini	707	1.253,18	87	364,87	—	—	45	131,64	839	1.749,69
72	Torretta	380	641,44	93	792,89	—	—	3	235,35	476	1.669,68
73	Trabia	735	1.883,44	21	352,12	—	—	12	53,92	768	2.289,48
74	Trappeto	222	200,73	18	54,95	—	—	15	35,55	255	291,23
75	Ûstica	130	447,52	13	122,92	—	—	64	122,71	207	693,15
76	Valledolmo	1.493	3.158,93	65	752,88	—	—	66	150,44	1.624	4.062,25
77	Ventimiglia di Siellia	455	2.172,21	193	1.037,92	—	—	—	—	648	3.210,13
78	Vicari	1.049	3.421,24	43	551,90	—	—	480	3.865,84	1.572	7.838,98
79	Villabate	504	344,53	38	38,78	1	30,00	7	43,61	550	456,92
80	Villafraati	221	752,14	136	1.061,61	—	—	—	—	357	1.813,75
	TOTALE PROVINCIA . . .	78.425	217.852,13	13.741	151.383,13	121	2.405,70	9.667	94.569,53	101.954	466.210,49

