


ISTITUTO CENTRALE DI STATISTICA  
1° CENSIMENTO GENERALE DELL'AGRICOLTURA

15 APRILE 1961



VOLUME II

DATI PROVINCIALI

su alcune principali caratteristiche strutturali delle aziende

FASCICOLO 91

PROVINCIA DI NUORO

Fasc. 91 - Provincia di Nuoro

ERRATA - CORRIGE

Pag.	Tav.	Col.	Riga	Errata	Corrige
19	6	11	49		145
47	11	5	17	15.845,05	15.045,05

1° Censimento generale dell'agricoltura



ISTITUTO CENTRALE DI STATISTICA  
Ufficio Regionale per la Sicilia  
Via Libertà, 37 - Tel. 251072  
PALERMO

IA - 1962



## INDICE

### CARTA PLANIMETRICA

AVVERTENZE . . . . .	Pag.	5
----------------------	------	---

### TAVOLE INTRODUTTIVE

TAVOLA 1 - Aziende per forma di conduzione e classe di superficie . . . . .	Pag.	11
TAVOLA 2 - Aziende per titolo di possesso dei terreni . . . . .	»	11
TAVOLA 3 - Aziende per frammentazione in corpi di terreno . . . . .	»	12
TAVOLA 4 - Aziende secondo alcune coltivazioni praticate . . . . .	»	13
TAVOLA 5 - Aziende per dotazione di bestiame . . . . .	»	13

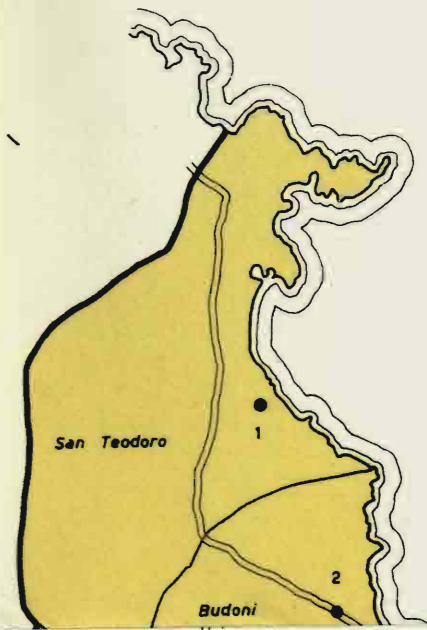
### TAVOLE ANALITICHE

TAVOLA 6 - Aziende per classe di superficie e titolo di possesso dei terreni . . .	Pag.	16
<i>A</i> - Totale . . . . .	»	16
<i>B</i> - Per forma di conduzione . . . . .	»	17
<i>C</i> - Per zona altimetrica . . . . .	»	19
TAVOLA 7 - Aziende per classe di superficie e frammentazione in corpi di terreno	»	20
<i>A</i> - Totale . . . . .	»	20
<i>B</i> - Per forma di conduzione . . . . .	»	22
<i>C</i> - Per zona altimetrica . . . . .	»	26
TAVOLA 8 - Aziende per classe di superficie e principali coltivazioni praticate . .	»	28
<i>A</i> - Totale . . . . .	»	28
<i>B</i> - Per forma di conduzione . . . . .	»	29
<i>C</i> - Per zona altimetrica . . . . .	»	31
TAVOLA 9 - Aziende per classe di superficie e dotazione di bestiame . . . . .	»	32
<i>A</i> - Totale . . . . .	»	32
<i>B</i> - Per forma di conduzione . . . . .	»	34
<i>C</i> - Per zona altimetrica . . . . .	»	38
TAVOLA 10 - Aziende per forma di conduzione, classe di superficie e regione agraria	»	40
TAVOLA 11 - Aziende per forma di conduzione e comune . . . . .	»	47





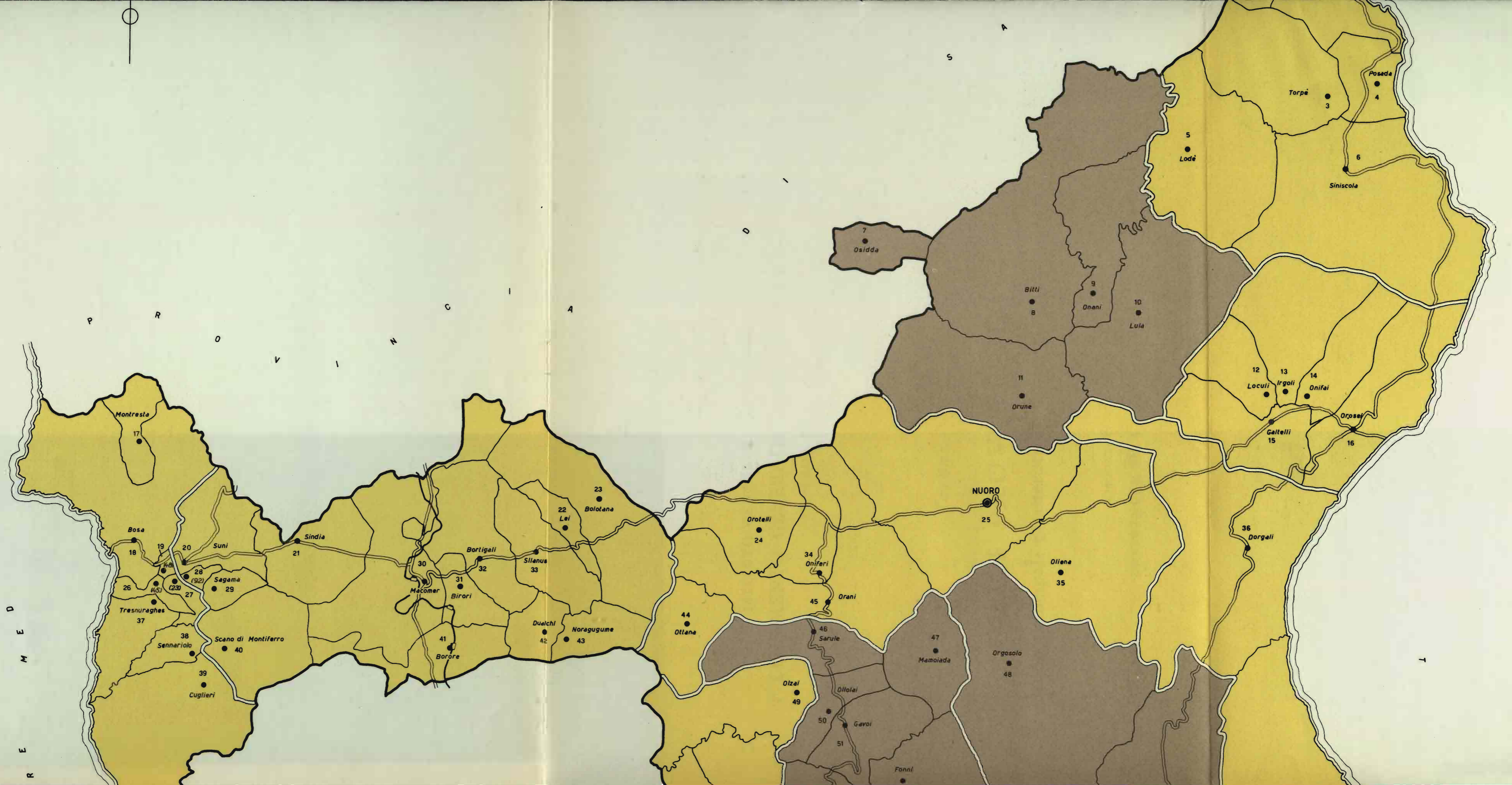
P R O V I N C I A D I N U O R O





R  
E  
R  
E  
M  
E  
D  
I  
T  
E  
R  
R  
A  
N  
E  
O

P  
R  
O  
V  
I  
N  
C  
I  
A











ISOLE AMMINISTRATIVE E  
RELATIVI COMUNI DI APPARTENENZA

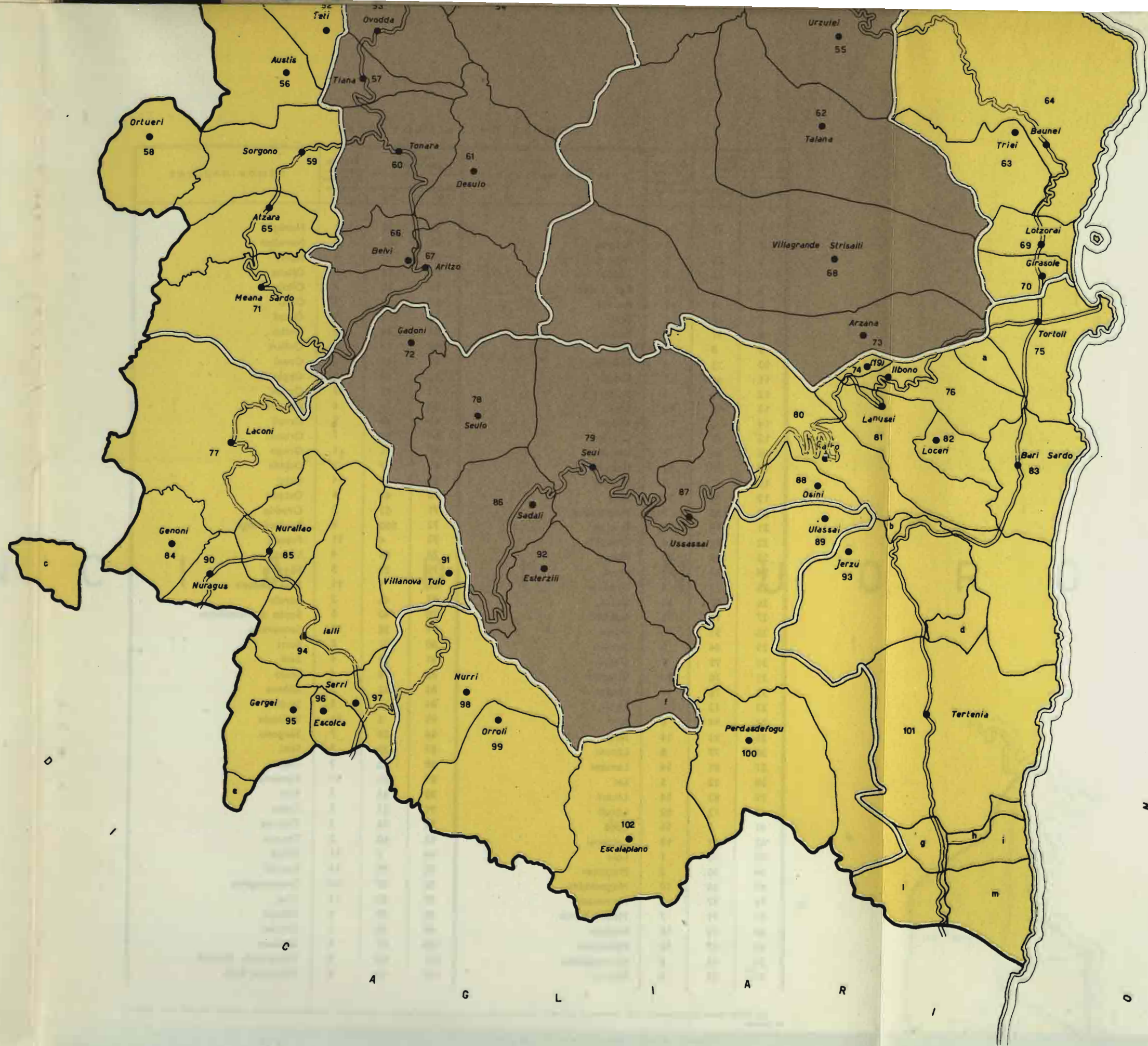
- a - Elini
- b-d-g- Osini
- c - Genoni
- e - Escolca
- f - Seui
- h - Loceri
- i - Lanusei
- l - Jerzu
- m - Arzana

SEGNI CONVENZIONALI

-  Confine di provincia
-  " " comune
-  Strade statali
-  Ferrovie statali

ZONE ALTIMETRICHE E  
LIMITI DI REGIONE AGRARIA

-  Montagna
-  Collina



## AVVERTENZE

Nelle avvertenze che seguono sono illustrati i caratteri ai quali si riferiscono i dati riportati nel presente volume, allo scopo di assicurare una esatta interpretazione dei dati stessi.

Per una conoscenza più completa delle modalità tecniche seguite per l'esecuzione del censimento, vedasi il fascicolo dell'Istituto Centrale di Statistica « Disposizioni e istruzioni per il 1° Censimento generale dell'agricoltura, 15 aprile 1961 », Metodi e Norme, Numero speciale.

1. - **Riferimento dei dati** — I dati contenuti nel presente volume fanno riferimento alla data del 15 aprile 1961, ad eccezione dei dati concernenti le coltivazioni praticate (Tavv. 4 e 8), i quali si riferiscono invece alle superfici investite nelle diverse coltivazioni durante l'annata agraria 1960-61.

2. - **Circoscrizioni territoriali** — L'elaborazione dei dati è stata effettuata, nell'ambito della provincia, secondo le zone altimetriche e le regioni agrarie, quali risultano definite nel fascicolo dell'Istituto Centrale di Statistica « Circoscrizioni statistiche », Metodi e Norme, Serie C, n. 1.

Per quanto riguarda, in particolare, le regioni agrarie (Tav. 10), è da tener presente che esse risultano contraddistinte, nell'ambito della provincia, da un numero d'ordine progressivo, cui corrisponde la denominazione di ciascuna regione agraria.

Per la provincia di Nuoro le regioni agrarie sono le seguenti:

- Regione agraria 1 - Montagna di Bitti
- Regione agraria 2 - Gennargentu occidentale
- Regione agraria 3 - Gennargentu orientale
- Regione agraria 4 - Montagna della Barbagia Seulo
- Regione agraria 5 - Colline di Campeda e del Marghine
- Regione agraria 6 - Colline di Nuoro
- Regione agraria 7 - Colline del Mandrolisai e Barbagie occidentali
- Regione agraria 8 - Colline del Sarcidano
- Regione agraria 9 - Colline del Flumendosa e Flumineddu
- Regione agraria 10 - Colline litoranee di Bosa
- Regione agraria 11 - Colline litoranee di Posada
- Regione agraria 12 - Colline litoranee di Orosei
- Regione agraria 13 - Colline litoranee di Dorgali
- Regione agraria 14 - Colline litoranee dell'Ogliastra e del Salto di Quirra

I comuni compresi in ciascuna zona altimetrica possono individuarsi dalla carta planimetrica riportata nel presente fascicolo. Inoltre, nell'elenco dei comuni riportato nel retro di detta carta planimetrica risulta indicato, a fianco di ciascun comune, il numero d'ordine della regione agraria di appartenenza del comune stesso.

3. - **Azienda** — Per azienda agricola, forestale o zootecnica s'intende, ai fini del censimento, l'unità tecnico-economica costituita da terreni, anche in appezzamenti non contigui, ed eventualmente da impianti ed attrezzature varie in cui si attua la produzione agraria, forestale o zootecnica ad opera di un conduttore, e cioè persona fisica, società o ente, che ne sopporta il rischio sia da solo (conduttore coltivatore o conduttore con salariati e/o compartecipanti), sia in associazione ad un mezzadro o colono parziario.

Fra le aziende agricole si intendono comprese anche le aziende zootecniche nelle quali l'allevamento del bestiame viene attuato senza utilizzazione di terreno agrario.

Hanno formato oggetto del censimento tutte le aziende agricole, forestali e zootecniche, di qualsiasi ampiezza e da chiunque condotte. Pertanto, nel numero delle aziende risultano comprese anche quelle di minima estensione, generalmente condotte da conduttori esplicanti anche attività non agricole (artigiani, operai, ecc.)



e che non si è ritenuto opportuno di escludere dal censimento, non costituendo l'estensione, da sola, un criterio sufficiente per distinguere le aziende agrarie vere e proprie da quelle improprie.

Sono stati esclusi dal censimento, in quanto non costituenti aziende: i piccoli orti a carattere familiare, generalmente annessi alle abitazioni; i parchi e giardini ornamentali a chiunque appartenenti; i piccoli allevamenti a carattere familiare, costituiti da uno o pochi capi di bestiame (suini, capre, pollame, ecc.), salvo il caso in cui tali allevamenti facevano parte di un'azienda agricola.

4. - **Superficie** — I dati sulla superficie delle aziende si riferiscono alla superficie totale delle aziende stesse, comprendente sia l'area complessiva dei terreni destinati a colture erbacee o arboree, inclusi i boschi, sia l'area occupata da fabbricati, stagni, canali, ecc. situati entro il perimetro dei terreni che costituiscono la azienda.

I dati sulle superfici investite nelle diverse coltivazioni (Tavv. 4 e 8) sono indicati al lordo da tare.

Per quanto riguarda la Tav. 11 è da tener presente che i dati si riferiscono al complesso delle aziende censite in ciascun comune, e cioè alle aziende i cui terreni ricadevano tutti nel comune di censimento, nonché alle aziende i cui terreni ricadevano in comuni diversi, ma che avevano nel comune di censimento il centro aziendale o la maggior parte dei terreni. Pertanto la superficie censita con riferimento ad un singolo comune può risultare anche superiore alla superficie agraria e forestale del comune stesso.

5. - **Forma di conduzione** (rapporto tra impresa e lavoro) — Per forma di conduzione di un'azienda si intende il rapporto tra l'imprenditore (conduttore) e le forze di lavoro dell'azienda stessa. Ai fini del censimento, le forme di conduzione sono state raggruppate nel modo seguente:

— *conduzione diretta del coltivatore*, quando il conduttore presta egli stesso lavoro manuale nell'azienda, del cui capitale fondiario dispone a titolo di proprietà, di affitto, ecc. Il conduttore coltivatore diretto di regola impiega nell'azienda anche mano d'opera fornita da propri familiari, da garzoni ed, in particolari occorrenze, da braccianti od altri salariati.

Agli effetti del censimento si considerano a conduzione diretta del coltivatore anche le aziende nelle quali la porzione di lavoro prestata da mano d'opera salariata risulti prevalente rispetto a quella fornita dal conduttore e dai familiari coadiuvanti;

— *conduzione con salariati e/o partecipanti*, quando il conduttore impiega per i lavori manuali dell'azienda mano d'opera fornita da salariati (salariati fissi, obbligati, braccianti e simili) e/o da partecipanti, mentre la sua opera è rivolta alla direzione dell'azienda nei riguardi degli ordinamenti colturali e degli altri aspetti tecnico-organizzativi;

— *conduzione a colonia parziaria appoderata* (mezzadria), quando una persona od ente (concedente) affida un podere (di cui è proprietario, enfiteuta, affittuario, ecc.) ad un capo famiglia (famiglia colonica), il quale si impegna ad eseguire, con l'aiuto dei familiari, tutti i lavori che il podere richiede, sostenendo parte delle spese necessarie alla conduzione e dividendone i frutti col concedente in determinate proporzioni;

— *altra forma di conduzione*, che comprende tutti gli altri tipi di rapporti di conduzione non classificabili tra quelli sopra elencati ed, in particolare, i rapporti di conduzione a colonia parziaria non appoderata o impropria.

6. - **Titolo di possesso dei terreni** (rapporto tra impresa e proprietà) — Il titolo di possesso dei terreni fa riferimento al titolo in base al quale il conduttore dispone dei terreni stessi; nel caso della colonia parziaria appoderata il titolo di possesso è riferito al concedente.

Tra i titoli di possesso sono stati posti in evidenza la proprietà (alla quale è stata assimilata l'enfiteusi) e l'affitto. Tra gli «altri titoli» risultano compresi: l'usufrutto, l'assegnazione di terreni da parte di un Ente di riforma o Consorzio o Università agraria o Ente simile, la colonia perpetua, il beneficio parrocchiale, l'uso gratuito, ecc.

7. - **Coltivazioni praticate** — Per «prati avvicendati ed erbai» si intendono le coltivazioni formate da una specie o da un miscuglio di specie erbacee destinate esclusivamente alla produzione del foraggio, che vengono praticate in avvicendamento o in rotazione con altre coltivazioni erbacee.

Per «prati permanenti e pascoli» si intendono i terreni saldi destinati esclusivamente e permanentemente alla produzione di foraggio e quindi, di norma, privi di piante legnose. Si intendono destinati a prato permanente o a pascolo anche i terreni sui quali siano presenti piante legnose a carattere sparso o come relitti di precedenti colture.

La vite è considerata in coltura specializzata quando viene coltivata su terreni utilizzati esclusivamente per detta coltivazione, oppure su terreni il cui suolo viene parzialmente utilizzato anche per coltivazioni erbacee

aventi, generalmente, carattere accessorio o marginale. La vite è considerata in coltura specializzata anche quando è compresente sul terreno ad altra specie legnosa agraria e rappresenta la coltivazione predominante dal punto di vista della destinazione produttiva del terreno stesso.

La vite è considerata in coltura promiscua quando viene coltivata su terreni utilizzati contemporaneamente per coltivazioni erbacee non aventi carattere accessorio o marginale, oppure quando è compresente sul terreno ad altra specie legnosa agraria e non rappresenta la coltivazione predominante dal punto di vista della destinazione produttiva del terreno stesso.

Nelle Tavv. 4 e 8, con riferimento a ciascuna coltivazione, risulta riportata la superficie totale delle aziende che praticano tale coltivazione, nonchè la superficie investita nella coltivazione stessa. Per la vite in coltura promiscua, invece, risulta indicata soltanto la superficie totale delle aziende in cui è presente tale coltivazione.

8. - **Bestiame** — I dati fanno riferimento al numero dei capi di bestiame delle specie e categorie considerate che, a prescindere dal titolo di possesso, alla data del censimento risultavano in dotazione di ciascuna azienda, anche se temporaneamente assenti per qualsiasi motivo (transumanza, pascolo, ecc.).

Per quanto riguarda la Tav. 9, i dati sui bovini sono riportati distintamente per il totale dei bovini e per il numero delle vacche da latte.

Ai fini del censimento, per vacca s'intende la bovina che ha già partorito o che, pur non avendo mai partorito, ha già fatto la terza mossa. Sono considerate vacche da latte quelle che, per razza ed attitudine, sono adibite esclusivamente alla produzione di latte, o che, comunque, danno una produzione di latte di norma eccedente la quantità occorrente per l'alimentazione del vitello durante il periodo dell'alimentazione latte di questo.

Per quanto concerne gli ovini e caprini (Tavv. 5 e 9), è da ritenere che i dati dichiarati nei questionari di azienda siano inferiori alla loro effettiva consistenza.

**Avvertenze particolari** — Il numero delle aziende riportato nelle Tavv. 1, 5, 9, 10, 11 fa riferimento a tutte le aziende agricole, forestali e zootecniche esistenti nella provincia. Nelle Tavv. 2, 3, 4, 6, 7, 8 non sono comprese, per la natura dei caratteri considerati, le aziende senza terreno agrario.

Per quanto concerne, inoltre, le Tavv. 4 e 8, è da tener presente che, con riferimento alle coltivazioni indicate, le aziende e la relativa superficie totale risultano ripetute tante volte quante sono le coltivazioni da esse praticate. Così, ad esempio, se un'azienda pratica la coltivazione del frumento e della vite in coltura specializzata, tale azienda e la relativa superficie totale risulta ripetuta sia tra le aziende che praticano la coltivazione del frumento, sia tra le aziende che praticano la coltivazione della vite in coltura specializzata.



TAVOLE INTRODUTTIVE





TAV. 1 — Aziende per forma di conduzione e classe di superficie

Superficie in ettari

CLASSI DI SUPERFICIE DELLE AZIENDE Ettari	CONDUZIONE DIRETTA DEL COLTIVATORE		CONDUZIONE CON SALARIATI E/O COMPARTICIPANTI		CONDUZIONE A COLONIA PARZIARIA APPODERATA		ALTRA FORMA DI CONDUZIONE		T O T A L E	
	Aziende	Superficie	Aziende	Superficie	Aziende	Superficie	Aziende	Superficie	Aziende	Superficie
senza terreno agrario . . .	462	—	8	—	—	—	35	—	505	—
no a 0,10 . . . . .	386	31,32	20	1,51	—	—	3	0,21	409	33,04
0,11 - 0,20 . . . . .	645	113,20	49	8,41	—	—	2	0,40	696	122,01
0,21 - 0,30 . . . . .	616	168,12	58	15,45	—	—	—	—	674	183,57
0,31 - 0,40 . . . . .	594	228,72	47	18,21	—	—	3	1,20	644	248,13
0,41 - 0,50 . . . . .	811	399,06	46	22,63	—	—	4	1,91	861	423,60
0,51 - 0,75 . . . . .	1.119	718,31	93	60,32	—	—	13	8,31	1.225	786,94
0,76 - 1,00 . . . . .	2.164	2.034,79	133	125,10	1	1,00	21	19,77	2.319	2.180,66
1,01 - 1,50 . . . . .	2.705	3.577,12	138	186,54	—	—	19	23,74	2.862	3.787,40
1,51 - 2,00 . . . . .	2.482	4.607,30	121	223,39	3	5,60	21	40,07	2.627	4.876,36
2,01 - 2,50 . . . . .	1.880	4.368,76	124	289,30	—	—	16	37,12	2.020	4.695,18
2,51 - 3,00 . . . . .	1.691	4.833,63	98	277,77	1	3,00	12	35,00	1.802	5.149,40
3,01 - 3,50 . . . . .	1.305	4.352,63	57	188,41	—	—	13	43,23	1.379	4.584,27
3,51 - 4,00 . . . . .	1.224	4.728,40	81	315,20	2	7,60	10	38,09	1.317	5.089,29
4,01 - 4,50 . . . . .	860	3.718,26	46	199,24	1	4,10	7	30,39	914	3.951,99
4,51 - 5,00 . . . . .	928	4.526,84	55	265,49	2	9,34	5	23,92	990	4.825,59
5,01 - 7,50 . . . . .	2.654	16.532,64	164	1.023,80	3	18,50	20	122,70	2.841	17.697,64
7,51 - 10,00 . . . . .	1.735	15.367,27	103	902,84	—	—	17	154,34	1.855	16.424,45
10,01 - 12,50 . . . . .	1.220	13.755,66	87	993,18	—	—	11	124,86	1.318	14.873,64
12,51 - 15,00 . . . . .	862	12.034,22	77	1.073,90	1	13,12	5	71,00	945	13.192,24
15,01 - 20,00 . . . . .	1.328	23.335,08	109	1.914,74	1	16,90	14	241,35	1.452	25.508,07
20,01 - 25,00 . . . . .	777	17.569,91	79	1.801,15	4	87,52	3	69,00	863	19.527,58
25,01 - 30,00 . . . . .	586	16.296,39	49	1.364,89	1	29,63	9	243,40	645	17.934,31
30,01 - 40,00 . . . . .	766	26.937,26	74	2.665,08	1	35,00	14	500,02	855	30.137,36
40,01 - 50,00 . . . . .	582	26.456,52	59	2.688,47	—	—	17	766,50	658	29.911,49
50,01 - 75,00 . . . . .	740	45.543,95	106	6.562,37	1	73,10	18	1.130,24	865	53.309,66
75,01 - 100,00 . . . . .	415	36.104,59	64	5.474,41	—	—	15	1.307,53	494	42.886,93
100,01 - 150,00 . . . . .	312	37.980,29	67	8.283,65	1	136,00	21	2.545,01	401	48.947,95
150,01 - 200,00 . . . . .	127	22.124,12	40	7.075,29	—	—	6	1.065,25	173	30.264,66
200,01 - 250,00 . . . . .	52	11.536,65	18	3.991,67	—	—	5	1.107,51	75	16.635,83
250,01 - 500,00 . . . . .	46	14.782,82	58	20.540,02	—	—	3	916,00	107	36.238,84
500,01 - 1.000,00 . . . . .	3	1.634,00	31	22.410,66	—	—	—	—	34	24.044,66
1.000,01 - 2.500,00 . . . . .	—	—	21	33.551,67	—	—	—	—	21	33.551,67
oltre 2.500 . . . . .	—	—	21	177.528,03	—	—	—	—	26	177.528,03
<b>TOTALE . . . . .</b>	<b>32.081</b>	<b>376.398,23</b>	<b>2.406</b>	<b>302.042,79</b>	<b>22</b>	<b>440,41</b>	<b>362</b>	<b>10.671,01</b>	<b>34.872</b>	<b>689.552,44</b>

TAV. 2 — Aziende per titolo di possesso dei terreni

Superficie in ettari

FORME DI CONDUZIONE ZONE ALTIMETRICHE	T O T A L E				SOLO PROPRIETÀ		SOLO AFFITTO		PARTE IN PROPRIETÀ E PARTE IN AFFITTO				
	Aziende	Superficie			Aziende	Superficie	Aziende	Superficie	Aziende	Superficie			
		proprietà	affitto	altri titoli						Totale	proprietà	affitto	Totale
<b>CONDUZIONE DIRETTA DEL COLTIVATORE . . . . .</b>	<b>31.619</b>	<b>214.545,10</b>	<b>150.031,28</b>	<b>5.821,85</b>	<b>376.398,23</b>	<b>22.030</b>	<b>166.416,60</b>	<b>3.180</b>	<b>63.319,96</b>	<b>5.860</b>	<b>47.397,00</b>	<b>92.138,80</b>	<b>139.631,40</b>
Montagna . . . . .	9.030	71.258,12	44.491,43	631,17	116.380,72	7.292	54.710,33	468	13.866,06	1.255	16.438,70	30.602,97	47.041,67
Collina . . . . .	22.569	143.286,98	111.539,85	5.190,68	260.017,51	14.744	111.706,27	2.712	49.453,90	4.735	31.058,90	61.530,83	92.589,73
<b>CONDUZIONE CON SALARIATI E/O COMPARTICIPANTI . . . . .</b>	<b>2.398</b>	<b>283.240,50</b>	<b>11.528,52</b>	<b>2.273,77</b>	<b>302.042,79</b>	<b>2.157</b>	<b>270.000,36</b>	<b>54</b>	<b>3.800,72</b>	<b>146</b>	<b>7.837,58</b>	<b>7.727,80</b>	<b>15.565,38</b>
Montagna . . . . .	252	118.573,65	3.866,44	1.504,08	123.944,17	220	107.539,13	7	959,74	23	764,06	2.906,70	3.670,76
Collina . . . . .	2.146	169.666,85	7.662,08	769,69	178.098,62	1.937	162.461,23	47	2.840,98	123	7.073,53	4.821,10	11.894,63
<b>CONDUZIONE A COLONIA PAR- ZIARIA APPODERATA . . . . .</b>	<b>23</b>	<b>440,41</b>	<b>—</b>	<b>—</b>	<b>440,41</b>	<b>23</b>	<b>440,41</b>	<b>—</b>	<b>—</b>	<b>—</b>	<b>—</b>	<b>—</b>	<b>—</b>
Montagna . . . . .	1	6,00	—	—	6,00	1	6,00	—	—	—	—	—	—
Collina . . . . .	22	434,41	—	—	434,41	22	434,41	—	—	—	—	—	—
<b>ALTRA FORMA DI CONDUZIONE</b>	<b>327</b>	<b>6.616,16</b>	<b>4.038,40</b>	<b>16,45</b>	<b>10.671,01</b>	<b>227</b>	<b>3.899,71</b>	<b>20</b>	<b>1.263,13</b>	<b>74</b>	<b>2.713,61</b>	<b>2.775,27</b>	<b>5.488,88</b>
Montagna . . . . .	25	1.447,19	889,48	—	2.336,67	14	883,14	2	140,66	9	564,05	748,82	1.312,87
Collina . . . . .	302	5.168,97	3.148,92	16,45	8.334,34	213	3.016,57	18	1.122,47	65	2.149,56	2.026,45	4.176,01
<b>TOTALE . . . . .</b>	<b>34.367</b>	<b>509.842,17</b>	<b>171.598,20</b>	<b>8.112,07</b>	<b>689.552,44</b>	<b>24.443</b>	<b>440.757,08</b>	<b>3.254</b>	<b>68.383,81</b>	<b>6.210</b>	<b>58.048,80</b>	<b>102.636,87</b>	<b>160.685,67</b>
<b>MONTAGNA . . . . .</b>	<b>9.328</b>	<b>191.284,96</b>	<b>49.247,35</b>	<b>2.135,25</b>	<b>242.667,56</b>	<b>7.527</b>	<b>163.138,60</b>	<b>477</b>	<b>14.966,46</b>	<b>1.287</b>	<b>17.766,81</b>	<b>34.258,49</b>	<b>52.025,30</b>
<b>COLLINA . . . . .</b>	<b>25.039</b>	<b>318.557,21</b>	<b>122.350,85</b>	<b>5.976,82</b>	<b>446.884,88</b>	<b>16.916</b>	<b>277.618,48</b>	<b>2.777</b>	<b>53.417,35</b>	<b>4.923</b>	<b>40.281,99</b>	<b>68.378,38</b>	<b>108.660,37</b>

## TAV. 3 — Aziende per frammentazione in corpi di terreno

Superficie in ettari

FORME DI CONDUZIONE ZONE ALTIMETRICHE	AZIENDE COSTITUTE DA UN UNICO CORPO		AZIENDE I CUI TERRENI SONO FRAMMENTATI IN CORPI													
			2		3		4		5		6		7		8	
	Aziende	Superficie	Aziende	Superficie	Aziende	Superficie	Aziende	Superficie	Aziende	Superficie	Aziende	Superficie	Aziende	Superficie	Aziende	Superficie
CONDUZIONE DIRETTA DEL COLTIVATORE . . . . .	6.965	52.622,29	6.360	57.698,87	5.229	58.514,12	3.777	44.627,48	2.592	34.747,22	1.880	27.344,17	1.223	19.242,07	821	14.334,
Montagna . . . . .	1.702	14.148,32	1.953	23.224,75	1.633	20.499,42	1.226	15.930,79	862	11.390,53	553	8.184,66	331	4.689,43	192	3.770,
Collina . . . . .	5.263	38.473,97	4.407	34.474,12	3.596	38.014,70	2.551	28.696,69	1.730	23.356,69	1.327	19.159,51	892	14.552,64	629	10.564,
CONDUZIONE CON SALARIATI E/O COMPARTICIPANTI . .	682	85.487,12	452	48.424,68	340	30.621,17	217	17.616,96	175	8.712,45	120	11.418,76	75	4.112,52	62	4.850,1
Montagna . . . . .	69	41.255,05	55	34.209,71	30	15.156,75	29	4.550,94	18	2.213,81	13	868,42	9	598,19	3	435,3
Collina . . . . .	613	44.232,07	397	14.214,92	310	15.464,42	188	13.066,02	157	6.498,64	107	10.550,34	66	3.514,33	59	4.415,0
CONDUZIONE A COLONIA PARZIARIA APPODERATA . . .	13	188,51	4	193,90	1	21,50	—	—	2	5,70	2	27,80	1	3,00	—	—
Montagna . . . . .	—	—	1	6,00	—	—	—	—	—	—	—	—	—	—	—	—
Collina . . . . .	13	188,51	3	187,90	1	21,50	—	—	2	5,70	2	27,80	1	3,00	—	—
ALTRA FORMA DI CONDUZIONE	77	346,92	64	2.108,76	43	1.902,42	42	2.189,06	25	592,41	15	478,75	8	188,62	8	389,20
Montagna . . . . .	7	82,82	8	763,98	4	524,30	5	916,47	—	—	—	—	1	49,10	—	—
Collina . . . . .	70	564,10	56	1.344,78	39	1.378,12	37	1.272,59	25	592,41	15	478,75	7	139,52	8	389,20
TOTALE . . . . .	7.737	138.944,84	6.880	108.426,16	5.613	91.059,21	4.036	64.433,50	2.794	44.057,78	2.017	39.269,48	1.307	23.546,21	891	19.574,61
MONTAGNA . . . . .	1.778	55.486,19	2.017	58.204,44	1.667	36.180,47	1.260	21.398,20	880	13.604,34	566	9.053,08	341	5.336,72	195	4.205,54
COLLINA . . . . .	5.959	83.458,65	4.863	50.221,72	3.946	54.878,74	2.776	43.035,30	1.914	30.453,44	1.451	30.216,40	966	18.209,49	696	15.369,07

## AZIENDE I CUI TERRENI SONO FRAMMENTATI IN CORPI

	9		10		11 - 15			16 - 20			21 - 50			oltre 50		
	Aziende	Superficie	Aziende	Superficie	Aziende	Corpi	Superficie	Aziende	Corpi	Superficie	Aziende	Corpi	Superficie	Aziende	Corpi	Superficie
CONDUZIONE DIRETTA DEL COLTIVATORE . . . . .	478	7.986,09	559	10.387,02	1.071	13.520	25.000,15	352	6.267	10.534,25	290	8.148	11.152,03	22	1.546	2.227,48
Montagna . . . . .	91	1.463,00	139	2.156,59	223	2.808	5.485,95	73	1.316	2.137,03	69	2.025	3.030,00	3	217	270,06
Collina . . . . .	387	6.503,09	420	8.230,43	848	10.712	19.514,20	279	4.951	8.397,22	221	6.123	8.122,03	19	1.329	1.957,42
CONDUZIONE CON SALARIATI E/O COMPARTICIPANTI . .	36	1.935,09	57	9.038,71	74	953	14.106,31	43	789	4.794,45	55	1.658	36.355,98	10	906	24.568,28
Montagna . . . . .	2	209,27	4	4.107,59	3	39	3.168,63	4	73	83,36	11	379	14.553,10	2	232	2.534,00
Collina . . . . .	34	1.725,82	53	4.931,12	71	914	10.937,68	39	716	4.711,09	44	1.279	21.802,88	8	674	22.034,28
CONDUZIONE A COLONIA PARZIARIA APPODERATA . . .	—	—	—	—	—	—	—	—	—	—	—	—	—	—	—	—
Montagna . . . . .	—	—	—	—	—	—	—	—	—	—	—	—	—	—	—	—
Collina . . . . .	—	—	—	—	—	—	—	—	—	—	—	—	—	—	—	—
ALTRA FORMA DI CONDUZIONE	5	193,75	7	278,55	13	166	578,73	9	160	542,10	10	254	506,70	1	66	71,98
Montagna . . . . .	—	—	—	—	—	—	—	—	—	—	—	—	—	—	—	—
Collina . . . . .	5	196,75	7	278,55	13	166	578,73	9	160	542,10	10	254	506,70	1	66	71,98
TOTALE . . . . .	519	10.097,93	623	19.704,28	1.158	14.639	39.685,19	404	7.216	15.870,80	355	10.060	48.014,71	33	2.518	26.867,74
MONTAGNA . . . . .	93	1.672,27	143	6.264,18	226	2.847	8.654,58	77	1.389	2.220,39	80	2.404	17.583,10	5	449	2.804,06
COLLINA . . . . .	426	8.425,66	480	13.440,10	932	11.792	31.030,61	327	5.827	13.650,41	275	7.656	30.431,61	28	2.069	24.063,68

TAV. 4 — Aziende secondo alcune coltivazioni praticate (a)

Superficie in ettari

FORME DI CONDUZIONE ZONE ALTIMETRICHE	AZIENDE CHE PRATICANO LA COLTIVAZIONE DI													
	Frumento			Foraggiere						Vite				
	Aziende	Superficie		Prati avvicendati ed erbai			Prati permanenti e pascoli			Coltura specializzata (vigneto)			Coltura promiscua	
		totale delle aziende	a frumento	Aziende	Superficie totale delle aziende	a prati avvicendati ed erbai	Aziende	Superficie totale delle aziende	a prati permanent e pascoli	Aziende	Superficie totale delle aziende	a vigneto	Aziende	Superficie totale delle aziende
CONDUZIONE DIRETTA DEL COLTIVATORE . . . . .	13.951	195.792,57	24.456,16	2.874	81.530,79	4.643,71	22.896	357.754,35	294.047,46	17.832	193.658,70	11.921,88	285	3.184,50
Montagna . . . . .	2.271	41.579,33	2.965,07	589	21.457,04	799,69	7.579	114.241,56	98.355,15	4.337	52.961,79	2.584,94	78	911,84
Collina . . . . .	11.680	154.213,24	21.491,09	2.285	60.073,75	3.844,02	15.317	243.512,79	195.692,31	13.495	140.696,91	9.336,94	207	2.272,66
CONDUZIONE CON SALARIATI E/O COMPARTICIPANTI . . . . .	851	93.637,04	6.081,93	274	27.857,93	1.706,02	1.499	291.805,27	229.239,00	1.302	43.278,98	1.473,05	44	1.941,85
Montagna . . . . .	51	26.918,83	397,65	31	5.123,85	571,70	202	123.599,94	98.803,19	91	7.418,41	100,98	1	6,40
Collina . . . . .	800	66.718,21	5.684,28	243	22.734,11	1.134,32	1.297	168.205,33	130.435,81	1.211	35.860,57	1.372,07	43	1.935,45
CONDUZIONE A COLONIA PARZIARIA APPODERATA . . . . .	15	379,19	37,12	9	282,75	46,85	17	382,47	239,42	14	265,16	22,35	2	25,00
Montagna . . . . .	1	6,00	1,00	1	6,00	0,15	1	6,00	1,20	1	6,00	3,00	—	—
Collina . . . . .	14	373,19	36,12	8	276,75	46,70	16	376,47	238,22	13	259,16	19,35	2	25,00
ALTRA FORMA DI CONDUZIONE	131	3.937,76	370,87	40	3.458,07	125,40	180	10.157,11	8.980,70	134	2.778,91	107,35	1	5,00
Montagna . . . . .	11	1.357,22	28,50	7	1.135,92	22,00	20	2.335,51	1.976,15	14	948,62	8,06	—	—
Collina . . . . .	120	2.610,54	342,37	33	2.322,15	103,40	160	7.821,60	7.004,55	120	1.830,29	99,29	1	5,00
TOTALE . . . . .	14.948	293.776,56	30.946,08	3.197	113.129,57	6.521,98	24.592	660.099,20	532.506,58	19.282	239.981,75	13.524,63	332	5.156,35
MONTAGNA . . . . .	2.334	69.861,38	3.392,22	628	27.722,81	1.393,54	7.802	240.183,01	199.135,69	4.443	61.334,82	2.696,98	79	918,24
COLLINA . . . . .	12.614	223.915,18	27.553,86	2.569	85.406,76	5.128,44	16.790	419.916,19	333.370,89	14.839	178.646,93	10.827,65	253	4.238,11

(a) Cfr. Avvertenze particolari.

TAV. 5 — Aziende per dotazione di bestiame

Superficie in ettari

FORME DI CONDUZIONE ZONE ALTIMETRICHE	AZIENDE CON BESTIAME							AZIENDE SENZA BESTIAME		TOTALE	
	Aziende		Capi					Numero	Superficie	Aziende	Superficie
	Numero	Superficie	Bovini	Bufalini	Ovini e caprini	Suini	Equini				
CONDUZIONE DIRETTA DEL COLTIVATORE . . . . .	19.709	311.758,59	50.797	—	944.305	29.572	15.434	12.372	64.641,64	32.081	376.398,23
Montagna . . . . .	6.129	101.894,22	18.422	—	501.575	16.548	5.119	3.207	14.486,50	9.336	116.380,72
Collina . . . . .	13.580	209.862,37	32.345	—	442.730	13.024	10.315	9.165	50.155,14	22.745	260.017,51
CONDUZIONE CON SALARIATI E/O COMPARTICIPANTI . . . . .	752	58.820,37	5.873	—	74.406	2.576	849	1.654	243.222,22	2.406	302.042,79
Montagna . . . . .	109	15.168,68	1.350	—	16.138	551	187	147	108.775,49	256	123.944,17
Collina . . . . .	643	43.651,85	4.523	—	58.268	2.025	662	1.507	134.446,73	2.150	178.098,62
CONDUZIONE A COLONIA PARZIARIA APPODERATA . . . . .	19	422,31	121	—	902	31	10	4	18,10	23	440,41
Montagna . . . . .	1	6,00	2	—	—	—	—	—	—	1	6,00
Collina . . . . .	18	416,31	119	—	902	31	10	4	18,10	22	434,41
ALTRA FORMA DI CONDUZIONE	187	9.705,22	1.078	—	24.963	338	215	175	961,79	362	10.671,01
Montagna . . . . .	22	2.276,32	350	—	5.199	145	36	4	60,35	26	2.336,67
Collina . . . . .	165	7.428,90	728	—	19.764	193	179	171	905,44	336	8.334,34
TOTALE . . . . .	20.667	380.704,89	57.839	—	1.044.576	32.517	16.508	14.205	308.847,75	34.872	689.552,44
MONTAGNA . . . . .	6.261	119.345,22	20.124	—	522.912	17.244	5.342	3.358	123.322,34	9.619	242.667,56
COLLINA . . . . .	14.406	261.359,47	37.715	—	521.664	15.273	11.166	10.847	185.525,41	25.253	446.884,88

[Faint, illegible text covering the majority of the page, possibly bleed-through from the reverse side.]

M. S. ...  
R. S. ...  
W. S. ...

TAVOLE ANALITICHE







## Segue Tav. 6 — Aziende per classe di superficie e titolo di possesso dei terreni

Superficie in ettari

## Segue B — PER FORMA DI CONDUZIONE

CLASSI DI SUPERFICIE DELLE AZIENDE Ettari	T O T A L E				SOLO PROPRIETÀ		SOLO AFFITTO		PARTE IN PROPRIETÀ E PARTE IN AFFITTO			
	Aziende	Superficie			Aziende	Superficie	Aziende	Superficie	Aziende	Superficie		
		proprietà	affitto	altri titoli						Totale	proprietà	affitto
CONDUZIONE A COLONIA PARZIARIA APPODERATA												
Fino a 0,10 . . . . .	—	—	—	—	—	—	—	—	—	—	—	—
0,11 - 0,20 . . . . .	—	—	—	—	—	—	—	—	—	—	—	—
0,21 - 0,30 . . . . .	—	—	—	—	—	—	—	—	—	—	—	—
0,31 - 0,40 . . . . .	—	—	—	—	—	—	—	—	—	—	—	—
0,41 - 0,50 . . . . .	—	—	—	—	—	—	—	—	—	—	—	—
0,51 - 0,75 . . . . .	—	—	—	—	—	—	—	—	—	—	—	—
0,76 - 1,00 . . . . .	1	1,00	—	—	1,00	1	1,00	—	—	—	—	—
1,01 - 1,50 . . . . .	—	—	—	—	—	—	—	—	—	—	—	—
1,51 - 2,00 . . . . .	3	5,60	—	—	5,60	3	5,60	—	—	—	—	—
2,01 - 2,50 . . . . .	—	—	—	—	—	—	—	—	—	—	—	—
2,51 - 3,00 . . . . .	1	3,00	—	—	3,00	1	3,00	—	—	—	—	—
3,01 - 3,50 . . . . .	—	—	—	—	—	—	—	—	—	—	—	—
3,51 - 4,00 . . . . .	2	7,60	—	—	7,60	2	7,60	—	—	—	—	—
4,01 - 4,50 . . . . .	1	4,10	—	—	4,10	1	4,10	—	—	—	—	—
4,51 - 5,00 . . . . .	2	9,34	—	—	9,34	2	9,34	—	—	—	—	—
5,01 - 7,50 . . . . .	3	18,50	—	—	18,50	3	18,50	—	—	—	—	—
7,51 - 10,00 . . . . .	—	—	—	—	—	—	—	—	—	—	—	—
10,01 - 12,50 . . . . .	—	—	—	—	—	—	—	—	—	—	—	—
12,51 - 15,00 . . . . .	1	13,12	—	—	13,12	1	13,12	—	—	—	—	—
15,01 - 20,00 . . . . .	1	16,90	—	—	16,90	1	16,90	—	—	—	—	—
20,01 - 25,00 . . . . .	4	87,52	—	—	87,52	4	87,52	—	—	—	—	—
25,01 - 30,00 . . . . .	1	29,63	—	—	29,63	1	29,63	—	—	—	—	—
30,01 - 40,00 . . . . .	1	35,00	—	—	35,00	1	35,00	—	—	—	—	—
40,01 - 50,00 . . . . .	—	—	—	—	—	—	—	—	—	—	—	—
50,01 - 75,00 . . . . .	1	73,10	—	—	73,10	1	73,10	—	—	—	—	—
75,01 - 100,00 . . . . .	—	—	—	—	—	—	—	—	—	—	—	—
100,01 - 150,00 . . . . .	1	136,00	—	—	136,00	1	136,00	—	—	—	—	—
150,01 - 200,00 . . . . .	—	—	—	—	—	—	—	—	—	—	—	—
200,01 - 250,00 . . . . .	—	—	—	—	—	—	—	—	—	—	—	—
250,01 - 500,00 . . . . .	—	—	—	—	—	—	—	—	—	—	—	—
500,01 - 1.000,00 . . . . .	—	—	—	—	—	—	—	—	—	—	—	—
1.000,01 - 2.500,00 . . . . .	—	—	—	—	—	—	—	—	—	—	—	—
oltre 2.500 . . . . .	—	—	—	—	—	—	—	—	—	—	—	—
TOTALE . . . . .	23	440,41	—	—	440,41	23	440,41	—	—	—	—	—

## ALTRA FORMA DI CONDUZIONE

Fino a 0,10 . . . . .	3	0,15	0,06	—	0,21	2	0,15	1	0,06	—	—	—	—
0,11 - 0,20 . . . . .	2	0,40	—	—	0,40	2	0,40	—	—	—	—	—	—
0,21 - 0,30 . . . . .	—	—	—	—	—	—	—	—	—	—	—	—	—
0,31 - 0,40 . . . . .	3	1,20	—	—	1,20	3	1,20	—	—	—	—	—	—
0,41 - 0,50 . . . . .	4	1,91	—	—	1,91	4	1,91	—	—	—	—	—	—
0,51 - 0,75 . . . . .	13	8,31	—	—	8,31	13	8,31	—	—	—	—	—	—
0,76 - 1,00 . . . . .	21	19,77	—	—	19,77	21	19,77	—	—	—	—	—	—
1,01 - 1,50 . . . . .	19	22,54	—	1,20	23,74	18	22,54	—	—	—	—	—	—
1,51 - 2,00 . . . . .	21	37,22	—	2,85	40,07	19	36,72	—	—	—	—	—	—
2,01 - 2,50 . . . . .	16	36,57	0,55	—	37,12	14	32,77	—	—	2	3,80	0,55	4,35
2,51 - 3,00 . . . . .	12	32,50	2,50	—	35,00	11	32,00	—	—	1	0,50	2,50	3,00
3,01 - 3,50 . . . . .	13	36,53	3,20	3,50	43,23	11	36,53	1	3,20	—	—	—	—
3,51 - 4,00 . . . . .	10	38,09	—	—	38,09	10	38,09	—	—	—	—	—	—
4,01 - 4,50 . . . . .	7	28,39	—	2,00	30,39	6	26,05	—	—	—	—	—	—
4,51 - 5,00 . . . . .	5	18,92	5,00	—	23,92	4	18,92	1	5,00	—	—	—	—
5,01 - 7,50 . . . . .	20	113,80	2,00	6,90	122,70	18	109,00	—	—	1	4,80	2,00	6,80
7,51 - 10,00 . . . . .	17	135,54	18,80	—	154,34	14	126,98	—	—	3	8,56	18,80	27,36
10,01 - 12,50 . . . . .	11	96,30	28,50	—	124,80	8	89,90	1	12,50	2	6,40	16,00	22,40
12,51 - 15,00 . . . . .	5	41,00	30,00	—	71,00	2	28,60	1	15,00	2	12,40	15,00	27,40
15,01 - 20,00 . . . . .	14	218,35	23,00	—	241,35	12	203,35	1	18,00	1	15,00	5,00	20,00
20,01 - 25,00 . . . . .	3	25,00	44,00	—	69,00	—	—	1	22,50	2	25,00	21,50	46,50
25,01 - 30,00 . . . . .	9	169,85	73,55	—	243,40	5	133,30	—	—	4	36,55	73,55	110,10
30,01 - 40,00 . . . . .	14	335,92	164,10	—	500,02	6	212,02	2	75,00	6	123,90	89,10	213,00
40,01 - 50,00 . . . . .	17	404,30	362,20	—	766,50	5	218,50	2	93,00	10	185,80	269,20	455,00
50,01 - 75,00 . . . . .	18	505,29	624,95	—	1.130,24	4	239,50	4	247,45	10	265,79	377,50	643,29
75,01 - 100,00 . . . . .	15	825,03	482,50	—	1.307,53	4	350,87	—	—	11	474,16	482,50	956,66
100,01 - 150,00 . . . . .	21	1.601,06	946,95	—	2.548,01	6	727,86	3	385,60	12	873,20	561,35	1.434,55
150,01 - 200,00 . . . . .	6	540,25	525,00	—	1.065,25	2	354,75	1	165,00	3	185,50	360,00	545,50
200,01 - 250,00 . . . . .	5	474,97	632,54	—	1.107,51	1	224,72	1	220,82	3	250,25	411,72	661,97
250,01 - 500,00 . . . . .	3	847,00	69,00	—	916,00	2	605,00	—	—	1	242,00	69,00	311,00
500,01 - 1.000,00 . . . . .	—	—	—	—	—	—	—	—	—	—	—	—	—
1.000,01 - 2.500,00 . . . . .	—	—	—	—	—	—	—	—	—	—	—	—	—
oltre 2.500 . . . . .	—	—	—	—	—	—	—	—	—	—	—	—	—
TOTALE . . . . .	327	6.616,16	4.038,40	16,45	10.671,01	227	3.899,71	20	1.253,13	74	2.713,61	2.775,27	5.488,88



TAV. 7 — Aziende per classe di superf

Sup  
A - T

CLASSI DI SUPERFICIE DELLE AZIENDE <i>Ettari</i>	AZIENDE COSTI- TUIITE DA UN UNICO CORPO		AZIENDE I CUI TERRENI SO															
			2		3		4		5		6		7		8		9	
	Aziende	Superficie	Aziende	Superficie	Aziende	Superficie	Aziende	Superficie	Aziende	Superficie	Aziende	Superficie	Aziende	Superficie	Aziende	Superficie	Aziende	Superficie
Fino a 0,10 . . . .	362	28,97	42	3,68	4	0,30	1	0,09	—	—	—	—	—	—	—	—	—	—
0,11 - 0,20 . . .	553	97,00	114	19,99	23	3,91	4	0,75	1	0,16	1	0,20	—	—	—	—	—	—
0,21 - 0,30 . . .	476	129,39	149	40,79	38	10,30	9	2,56	1	0,27	—	—	—	—	1	0,26	—	—
0,31 - 0,40 . . .	379	147,98	194	73,46	45	17,05	18	6,57	7	2,74	—	—	1	0,33	—	—	—	—
0,41 - 0,50 . . .	529	261,43	220	107,80	69	33,48	27	13,02	8	3,93	5	2,44	—	—	2	1,00	1	0
0,51 - 0,75 . . .	487	312,11	434	278,71	187	121,51	67	43,23	33	20,62	10	6,72	2	1,19	2	1,22	1	0
0,76 - 1,00 . . .	1.023	973,90	706	655,97	319	299,28	143	132,66	64	59,76	33	30,50	14	13,55	8	7,04	5	4
1,01 - 1,50 . . .	714	942,83	883	1.165,32	584	770,90	323	432,09	176	236,44	87	115,24	38	50,22	23	29,60	12	16,
1,51 - 2,00 . . .	523	993,67	732	1.361,99	556	1.019,02	365	675,11	190	349,92	101	185,98	54	99,29	31	56,80	19	33,
2,01 - 2,50 . . .	308	720,71	458	1.073,18	450	1.042,06	336	779,18	182	417,27	117	272,79	56	130,37	32	73,37	21	49,
2,51 - 3,00 . . .	268	773,26	364	1.044,21	378	1.079,82	317	904,41	184	522,17	113	322,42	64	181,62	30	85,48	18	51,
3,01 - 3,50 . . .	160	533,94	273	913,59	296	984,92	222	736,15	171	565,93	110	364,10	61	201,40	20	65,81	12	39,
3,51 - 4,00 . . .	187	731,21	213	829,51	245	947,30	240	924,07	157	605,83	108	411,38	61	232,53	41	158,48	21	80,
4,01 - 4,50 . . .	87	377,25	131	567,18	210	912,45	148	641,57	100	428,51	85	366,92	48	208,01	25	105,96	23	99,
4,51 - 5,00 . . .	118	578,84	148	724,79	188	916,64	154	752,64	134	647,81	84	408,81	65	316,42	26	127,30	24	116,
5,01 - 7,50 . . .	250	1.564,88	390	2.422,56	484	3.021,78	441	2.746,24	358	2.235,84	287	1.771,50	185	1.152,25	127	789,74	79	500,
7,51 - 10,00 . . .	198	1.791,03	217	1.935,61	269	2.383,56	244	2.157,47	194	1.705,45	199	1.754,91	143	1.254,91	110	957,71	53	463,
10,01 - 12,50 . . .	139	1.580,47	180	2.036,16	185	2.100,03	151	1.702,73	155	1.746,65	133	1.487,11	87	966,98	68	771,84	39	445,
12,51 - 15,00 . . .	100	1.402,92	113	1.577,80	145	2.027,41	108	1.511,83	103	1.443,91	89	1.245,85	64	888,13	49	692,41	29	397,
15,01 - 20,00 . . .	146	2.638,92	178	3.122,09	192	3.357,73	163	2.851,47	153	2.676,66	110	1.912,09	96	1.689,75	80	1.417,08	49	856,
20,01 - 25,00 . . .	98	2.233,69	115	2.634,83	107	2.420,87	83	1.860,69	73	1.632,67	68	1.520,87	52	1.194,47	45	1.015,09	16	359,
25,01 - 30,00 . . .	87	2.466,94	81	2.242,21	75	2.062,15	68	1.881,02	55	1.523,42	45	1.246,76	43	1.198,16	24	663,18	18	508,
30,01 - 40,00 . . .	112	4.080,09	124	4.341,55	122	4.267,68	83	2.901,71	65	2.238,30	49	1.769,04	51	1.766,82	37	1.318,71	24	815,
40,01 - 50,00 . . .	91	4.180,69	89	4.060,94	127	5.844,11	72	3.300,01	49	2.193,95	40	1.805,54	27	1.216,36	26	1.183,29	18	811,
50,01 - 75,00 . . .	116	7.202,86	130	7.983,25	134	8.285,70	88	5.460,25	72	4.364,02	61	3.731,34	46	2.830,43	33	2.059,24	15	930,
75,01 - 100,00 . . .	89	7.763,33	77	6.769,42	72	6.179,62	57	4.925,45	36	3.126,91	26	2.206,00	22	1.926,49	26	2.247,20	11	980,
100,01 - 150,00 . . .	60	7.307,35	67	8.470,24	55	6.590,81	48	5.839,02	38	4.536,65	30	3.639,70	11	1.326,18	8	928,28	3	371,
150,01 - 200,00 . . .	33	5.790,68	24	4.271,65	20	3.509,53	27	4.641,41	15	2.503,55	11	1.939,29	7	1.262,70	8	1.374,84	3	532,
200,01 - 250,00 . . .	11	2.526,75	10	2.177,63	11	2.434,56	10	2.174,33	6	1.332,05	3	710,50	3	623,97	4	862,86	2	449,
250,01 - 500,00 . . .	11	3.709,30	13	4.444,64	17	5.776,45	12	3.910,68	10	3.121,92	9	2.940,06	4	1.332,90	3	1.100,75	3	1.185,
500,01 - 1.000,00 . . .	9	6.482,51	4	2.921,87	2	1.137,53	3	1.531,80	2	1.362,47	1	597,02	2	1.480,78	2	1.480,07	—	—
1.000,01 - 2.500,00 . . .	5	7.622,89	2	3.209,86	2	4.216,01	3	4.013,79	2	2.452,00	1	1.172,40	—	—	—	—	—	—
oltre 2.500 . . . .	8	60.997,05	5	34.943,68	2	17.284,74	1	4.979,50	—	—	1	5.332,00	—	—	—	—	—	—
<b>TOTALE . . .</b>	<b>7.737</b>	<b>138.944,84</b>	<b>6.880</b>	<b>108.428,16</b>	<b>5.613</b>	<b>91.059,21</b>	<b>4.036</b>	<b>64.433,50</b>	<b>2.794</b>	<b>44.057,78</b>	<b>2.017</b>	<b>39.269,48</b>	<b>1.307</b>	<b>23.546,21</b>	<b>891</b>	<b>19.574,61</b>	<b>519</b>	<b>10.097,93</b>

## rammentazione in corpi di terreno

lari

E

A M M E N T A T I I N C O R P I																	T O T A L E				
n.	10			11 - 15			16 - 20			21 - 25			26 - 50			oltre 50			Aziende	Corpi	Superficie
	Superficie	Aziende	Corpi	Superficie	Aziende	Corpi	Superficie	Aziende	Corpi	Superficie	Aziende	Corpi	Superficie	Aziende	Corpi	Superficie					
—	—	—	—	—	—	—	—	—	—	—	—	—	—	—	—	—	409	462	33,04		
—	—	—	—	—	—	—	—	—	—	—	—	—	—	—	—	—	696	877	122,01		
—	—	—	—	—	—	—	—	—	—	—	—	—	—	—	—	—	674	937	183,57		
—	—	—	—	—	—	—	—	—	—	—	—	—	—	—	—	—	644	1.016	248,13		
—	—	—	—	—	—	—	—	—	—	—	—	—	—	—	—	—	861	1.379	423,60		
—	—	2	25	1,08	—	—	—	—	—	—	—	—	—	—	—	—	1.225	2.473	786,94		
2	1,72	2	22	1,96	—	—	—	—	—	—	—	—	—	—	—	—	2.319	4.731	2.180,66		
6	7,78	13	154	17,34	3	60	3,60	—	—	—	—	—	—	—	—	—	2.862	7.758	3.787,40		
23	41,30	27	327	48,86	5	81	8,90	1	21	1,88	—	—	—	—	—	—	2.627	8.127	4.876,36		
23	52,97	26	323	57,84	7	124	16,67	2	46	4,69	1	30	2,46	1	90	2,50	2.020	7.210	4.695,18		
21	59,56	38	476	106,60	2	35	5,30	3	64	7,94	1	40	2,60	1	70	3,00	1.802	6.741	5.149,40		
21	70,15	28	343	92,97	5	86	15,89	—	—	—	—	—	—	—	—	—	1.379	5.331	4.584,27		
14	54,83	25	312	94,88	4	70	15,14	1	21	3,63	—	—	—	—	—	—	1.317	5.228	5.089,29		
20	87,00	29	354	123,23	3	55	12,70	5	117	21,90	—	—	—	—	—	—	914	4.050	3.951,99		
14	68,65	21	268	100,35	11	185	53,02	1	25	4,70	2	58	9,51	—	—	—	990	4.323	4.825,59		
80	491,70	121	1.492	757,45	23	414	141,01	9	200	57,45	7	207	44,65	—	—	—	2.841	13.893	17.697,64		
72	635,39	110	1.376	977,97	31	547	274,09	9	208	81,58	6	178	51,24	—	—	—	1.855	9.966	16.424,45		
43	490,04	90	1.132	1.003,26	34	619	386,15	7	153	80,16	7	236	77,05	—	—	—	1.318	7.305	14.873,64		
39	543,95	68	867	929,92	24	403	335,95	6	137	83,36	8	251	111,04	—	—	—	945	5.391	13.192,24		
52	896,54	147	1.852	2.576,39	50	881	870,88	18	416	315,15	16	508	290,94	2	118	36,10	1.452	9.203	25.508,07		
44	1.002,30	86	1.121	1.929,84	42	765	947,53	22	517	506,95	12	373	268,51	—	—	—	863	5.838	19.527,58		
22	608,80	57	732	1.584,46	32	574	889,54	22	510	618,27	16	548	440,70	—	—	—	645	4.530	17.34,31		
35	1.271,81	76	977	2.659,61	32	568	1.132,85	17	386	593,42	24	849	838,47	4	268	141,75	855	5.944	30.7,36		
23	1.023,00	51	650	2.294,06	17	300	752,16	12	276	529,83	14	461	626,84	2	111	89,11	658	4.010	29.911,49		
27	1.676,57	62	796	3.761,75	35	625	2.172,33	17	401	1.026,68	25	872	1.565,35	4	270	258,95	865	5.811	53.309,66		
19	1.622,58	23	305	2.030,66	16	294	1.368,68	6	135	509,85	13	416	1.130,61	1	60	100,00	494	2.884	42.886,93		
11	1.326,70	28	384	3.429,92	16	305	1.884,66	6	141	722,01	14	481	1.860,27	6	398	715,01	401	2.908	48.947,95		
3	526,15	6	77	1.098,60	4	75	695,00	1	24	195,70	4	170	666,50	7	664	1.256,86	173	1.570	30.264,66		
4	894,00	8	96	1.799,36	2	35	430,25	—	—	—	1	28	220,00	—	—	—	75	422	16.635,83		
2	678,90	7	89	2.439,10	4	77	1.337,14	3	72	944,70	7	226	2.627,17	2	153	690,00	107	956	36.238,84		
2	1.637,50	4	51	2.819,50	1	19	690,36	1	25	923,50	1	26	979,75	—	—	—	34	222	24.044,66		
—	—	1	11	1.092,60	1	19	1.431,00	2	43	3.856,82	1	48	1.984,30	1	150	2.500,00	21	314	551,67		
1	3.934,39	2	27	5.855,63	—	—	—	2	49	8.430,58	2	67	14.696,00	2	166	21.074,46	26	353	177.528,03		
<b>623</b>	<b>19.704,28</b>	<b>1.158</b>	<b>14.639</b>	<b>39.685,19</b>	<b>404</b>	<b>7.216</b>	<b>15.870,80</b>	<b>173</b>	<b>3.987</b>	<b>19.520,75</b>	<b>182</b>	<b>6.073</b>	<b>28.493,96</b>	<b>33</b>	<b>2.518</b>	<b>26.867,74</b>	<b>34.367</b>	<b>142.163</b>	<b>89.552,44</b>		







## Segue Tav. 7 — Aziende per classe di superj

Sup  
Segue B — PER FO

CLASSI DI SUPERFICIE DELLE AZIENDE <i>Etari</i>	AZIENDE COSTI- TUIFE DA UN UNICO CORPO		AZIENDE I CUI TERRENI SO															
			2		3		4		5		6		7		8		9	
	Azien- de	Superficie	Azien- de	Superficie	Azien- de	Superficie	Azien- de	Superficie	Azien- de	Superficie	Azien- de	Superficie	Azien- de	Superficie	Azien- de	Superficie	Azien- de	Super
Fino a 0,10 . . . .	—	—	—	—	—	—	—	—	—	—	—	—	—	—	—	—	—	—
0,11 - 0,20 . . . .	—	—	—	—	—	—	—	—	—	—	—	—	—	—	—	—	—	—
0,21 - 0,30 . . . .	—	—	—	—	—	—	—	—	—	—	—	—	—	—	—	—	—	—
0,31 - 0,40 . . . .	—	—	—	—	—	—	—	—	—	—	—	—	—	—	—	—	—	—
0,41 - 0,50 . . . .	—	—	—	—	—	—	—	—	—	—	—	—	—	—	—	—	—	—
0,51 - 0,75 . . . .	—	—	—	—	—	—	—	—	—	—	—	—	—	—	—	—	—	—
0,76 - 1,00 . . . .	1	1,00	—	—	—	—	—	—	—	—	—	—	—	—	—	—	—	—
1,01 - 1,50 . . . .	—	—	—	—	—	—	—	—	—	—	—	—	—	—	—	—	—	—
1,51 - 2,00 . . . .	2	4,00	—	—	—	—	—	—	1	1,60	—	—	—	—	—	—	—	—
2,01 - 2,50 . . . .	—	—	—	—	—	—	—	—	—	—	—	—	—	—	—	—	—	—
2,51 - 3,00 . . . .	—	—	—	—	—	—	—	—	—	—	—	—	1	3,00	—	—	—	—
3,01 - 3,50 . . . .	—	—	—	—	—	—	—	—	—	—	—	—	—	—	—	—	—	—
3,51 - 4,00 . . . .	2	7,60	—	—	—	—	—	—	—	—	—	—	—	—	—	—	—	—
4,01 - 4,50 . . . .	—	—	—	—	—	—	—	—	—	—	—	—	—	—	—	—	—	—
4,51 - 5,00 . . . .	2	9,34	—	—	—	—	—	—	1	4,10	—	—	—	—	—	—	—	—
5,01 - 7,50 . . . .	1	5,70	1	6,00	—	—	—	—	—	—	—	1	6,80	—	—	—	—	—
7,51 - 10,00 . . . .	—	—	—	—	—	—	—	—	—	—	—	—	—	—	—	—	—	—
10,01 - 12,50 . . . .	—	—	—	—	—	—	—	—	—	—	—	—	—	—	—	—	—	—
12,51 - 15,00 . . . .	1	13,12	—	—	—	—	—	—	—	—	—	—	—	—	—	—	—	—
15,01 - 20,00 . . . .	—	—	1	16,90	—	—	—	—	—	—	—	—	—	—	—	—	—	—
20,01 - 25,00 . . . .	2	45,02	—	—	1	21,50	—	—	—	—	—	1	21,00	—	—	—	—	—
25,01 - 30,00 . . . .	1	29,63	—	—	—	—	—	—	—	—	—	—	—	—	—	—	—	—
30,01 - 40,00 . . . .	—	—	1	35,00	—	—	—	—	—	—	—	—	—	—	—	—	—	—
40,01 - 50,00 . . . .	—	—	—	—	—	—	—	—	—	—	—	—	—	—	—	—	—	—
50,01 - 75,00 . . . .	1	73,10	—	—	—	—	—	—	—	—	—	—	—	—	—	—	—	—
75,01 - 100,00 . . . .	—	—	—	—	—	—	—	—	—	—	—	—	—	—	—	—	—	—
100,01 - 150,00 . . . .	—	—	1	136,00	—	—	—	—	—	—	—	—	—	—	—	—	—	—
150,01 - 200,00 . . . .	—	—	—	—	—	—	—	—	—	—	—	—	—	—	—	—	—	—
200,01 - 250,00 . . . .	—	—	—	—	—	—	—	—	—	—	—	—	—	—	—	—	—	—
250,01 - 500,00 . . . .	—	—	—	—	—	—	—	—	—	—	—	—	—	—	—	—	—	—
500,01 - 1.000,00 . . . .	—	—	—	—	—	—	—	—	—	—	—	—	—	—	—	—	—	—
1.000,01 - 2.500,00 . . . .	—	—	—	—	—	—	—	—	—	—	—	—	—	—	—	—	—	—
oltre 2.500 . . . .	—	—	—	—	—	—	—	—	—	—	—	—	—	—	—	—	—	—
TOTALE . . . .	13	198,51	4	193,90	1	21,50	—	—	2	5,70	2	27,80	1	3,00	—	—	—	—

CONDUZIONE A COLO

ALTRA FORM																		
Fino a 0,10 . . . .	2	0,15	1	0,06	—	—	—	—	—	—	—	—	—	—	—	—	—	—
0,11 - 0,20 . . . .	1	0,20	1	0,20	—	—	—	—	—	—	—	—	—	—	—	—	—	—
0,21 - 0,30 . . . .	—	—	—	—	—	—	—	—	—	—	—	—	—	—	—	—	—	—
0,31 - 0,40 . . . .	3	1,20	—	—	—	—	—	—	—	—	—	—	—	—	—	—	—	—
0,41 - 0,50 . . . .	3	1,41	1	0,50	—	—	—	—	—	—	—	—	—	—	—	—	—	—
0,51 - 0,75 . . . .	8	5,10	3	1,91	—	—	2	1,30	—	—	—	—	—	—	—	—	—	—
0,76 - 1,00 . . . .	12	11,17	6	5,80	2	1,80	—	—	—	—	1	1,00	—	—	—	—	—	—
1,01 - 1,50 . . . .	11	14,03	5	6,05	1	1,20	1	1,06	1	1,40	—	—	—	—	—	—	—	—
1,51 - 2,00 . . . .	10	18,79	6	11,75	1	1,95	3	6,00	1	1,58	—	—	—	—	—	—	—	—
2,01 - 2,50 . . . .	2	4,95	5	11,70	4	9,10	3	6,74	1	2,48	—	—	—	—	—	—	—	—
2,51 - 3,00 . . . .	4	11,75	4	11,55	1	2,90	1	3,00	2	5,80	—	—	—	—	—	—	—	—
3,01 - 3,50 . . . .	1	3,25	3	10,50	3	9,63	2	6,80	2	6,60	2	6,45	—	—	—	—	—	—
3,51 - 4,00 . . . .	1	4,00	2	7,60	2	7,64	—	—	1	4,00	1	3,70	2	7,52	—	—	—	—
4,01 - 4,50 . . . .	2	8,65	—	—	—	—	1	4,50	3	12,90	1	4,34	—	—	—	—	—	—
4,51 - 5,00 . . . .	1	5,00	—	—	3	14,25	1	4,67	—	—	—	—	—	—	—	—	—	—
5,01 - 7,50 . . . .	3	20,87	5	29,10	4	23,37	3	17,76	1	6,20	1	6,40	3	19,00	—	—	—	—
7,51 - 10,00 . . . .	3	25,00	3	28,00	1	9,50	2	18,50	3	27,70	2	16,96	—	—	—	—	—	—
10,01 - 12,50 . . . .	1	12,00	1	12,50	1	10,40	1	11,10	3	33,40	—	—	1	12,50	1	10,40	1	12,00
12,51 - 15,00 . . . .	—	—	1	15,00	—	—	1	13,10	1	15,00	—	—	—	—	—	—	—	—
15,01 - 20,00 . . . .	—	—	1	15,40	4	67,30	1	15,50	1	16,10	1	19,00	—	—	1	20,00	1	20,00
20,01 - 25,00 . . . .	1	22,50	1	24,50	—	—	1	22,00	—	—	—	—	—	—	—	—	—	—
25,01 - 30,00 . . . .	—	—	—	—	—	—	4	109,20	—	—	—	—	—	—	—	—	—	—
30,01 - 40,00 . . . .	1	34,00	2	80,00	—	—	2	69,75	—	—	—	—	—	—	—	—	—	—
40,01 - 50,00 . . . .	2	82,50	2	92,00	4	185,00	1	41,50	—	—	1	30,40	—	—	1	25,60	1	26,10
50,01 - 75,00 . . . .	3	175,40	1	62,50	4	246,81	—	—	2	126,05	1	67,50	—	—	1	35,00	1	37,50
75,01 - 100,00 . . . .	1	80,00	1	92,30	3	253,07	1	95,00	1	97,00	2	170,00	—	—	3	251,26	—	—
100,01 - 150,00 . . . .	1	105,00	5	599,55	1	140,00	7	901,61	2	236,20	1	108,00	1	100,50	—	—	1	101,15
150,01 - 200,00 . . . .	—	—	1	194,75	2	370,50	1	160,00	—	—	—	—	—	—	—	—	—	—
200,01 - 250,00 . . . .	—	—	2	445,54	1	237,00	2	424,97	—	—	—	—	—	—	—	—	—	—
250,01 - 500,00 . . . .	—	—	1	350,00	1	311,00	1	255,00	—	—	—	—	—	—	—	—	—	—
500,01 - 1.000,00 . . . .	—	—	—	—	—	—	—	—	—	—	—	—	—	—	—	—	—	—
1.000,01 - 2.500,00 . . . .	—	—	—	—	—	—	—	—	—	—	—	—	—	—	—	—	—	—
oltre 2.500 . . . .	—	—	—	—	—	—	—	—	—	—	—	—	—	—	—	—	—	—
TOTALE . . . .	77	646,92	64	2.108,76	43	1.902,42	42	2.189,06	25	592,41	15	478,75	8	186,62	8	389,26	5	196,75





Segue TAV. 7 — Aziende per classe di super

Suq C - PER

Table with columns: CLASSI DI SUPERFICIE DELLE AZIENDE (Ettari), AZIENDE COSTITUTE DA UN UNICO CORPO, AZIENDE I CUI TERRENI S... (columns 2-9), M O, C O. Rows include various area ranges from 'Fino a 0,10' to 'oltre 2.500' and a final 'TOTALE' row. The table contains numerical data for each category across multiple columns.



TAV. 8 — Aziende per classe di superficie e principali coltivazioni praticate (a)

Superficie in ettari

A - TOTALE

CLASSI DI SUPERFICIE DELLE AZIENDE <i>Ettari</i>	TOTALE		AZIENDE CHE PRATICANO LA COLTIVAZIONE DI													
	Aziende	Superficie	Frumento			Foraggiere						Vite				
			Aziende	totale delle aziende	a frumento	Prati avvicendati ed erbai			Prati permanenti e pascoli			Coltura specializzata (vigneto)			Coltura promiscua	
						Aziende	totale delle aziende	a prati avvicen- dati ed erbai	Aziende	totale delle aziende	a prati perma- nenti e pascoli	Aziende	totale delle aziende	a vigneto	Aziende	Superficie totale delle aziende
Fino a 0,10 . . . .	409	33,04	6	0,55	0,55	3	0,30	0,25	34	3,02	2,53	112	9,56	8,72	—	—
0,11 - 0,20 . . . .	696	122,01	45	8,72	7,98	2	0,35	0,19	85	15,28	12,72	318	55,91	53,34	1	0,20
0,21 - 0,30 . . . .	674	183,57	42	11,92	9,95	5	1,30	0,50	126	34,62	24,86	376	101,09	82,98	—	—
0,31 - 0,40 . . . .	644	248,13	97	37,51	30,51	7	2,63	2,23	144	55,76	39,08	341	130,39	94,81	3	1,13
0,41 - 0,50 . . . .	861	423,60	136	67,08	52,94	7	3,40	2,31	296	146,13	103,14	398	194,59	136,48	4	2,00
0,51 - 0,75 . . . .	1.225	786,94	343	221,66	152,14	14	8,89	5,16	422	270,88	232,00	683	439,64	243,07	11	6,92
0,76 - 1,00 . . . .	2.319	2.180,66	789	743,41	517,03	25	23,88	11,22	1.005	945,99	615,32	1.101	1.021,93	485,92	14	13,30
1,01 - 1,50 . . . .	2.862	3.787,40	1.120	1.476,32	834,80	42	57,34	22,65	1.606	2.136,51	1.359,34	1.595	2.102,75	739,52	21	27,82
1,51 - 2,00 . . . .	2.627	4.876,36	1.110	2.051,61	1.017,05	59	109,10	42,41	1.645	3.061,40	1.827,45	1.465	2.689,93	796,99	26	49,24
2,01 - 2,50 . . . .	2.020	4.695,18	884	2.045,25	863,49	73	170,65	47,03	1.425	3.319,88	1.944,27	1.270	2.940,42	742,66	22	51,39
2,51 - 3,00 . . . .	1.802	5.149,40	864	2.458,05	1.042,39	89	255,98	69,68	1.271	3.633,07	2.156,02	1.114	3.166,14	1.021,62	27	77,60
3,01 - 3,50 . . . .	1.379	4.584,27	650	2.157,69	830,39	80	266,53	68,78	1.069	3.559,84	2.167,63	846	2.808,63	529,23	11	36,30
3,51 - 4,00 . . . .	1.317	5.089,29	690	2.663,04	998,03	121	471,89	124,86	1.013	3.913,45	2.289,86	803	3.086,51	568,19	20	78,49
4,01 - 4,50 . . . .	914	3.951,99	452	1.949,15	667,66	72	309,61	64,29	740	3.202,25	1.908,95	588	2.540,30	447,69	9	37,44
4,51 - 5,00 . . . .	990	4.825,59	485	2.355,56	808,13	78	380,76	82,22	828	4.035,88	2.421,92	588	2.859,20	451,36	18	87,76
5,01 - 7,50 . . . .	2.841	17.697,64	1.532	9.547,45	2.915,19	300	1.882,57	322,64	2.500	15.605,05	9.296,48	1.787	11.115,14	1.454,22	33	204,78
7,51 - 10,00 . . . .	1.855	16.424,45	1.016	9.007,35	2.324,83	293	2.597,59	399,20	1.723	15.276,23	9.780,72	1.154	10.180,96	997,24	16	137,98
10,01 - 12,50 . . . .	1.318	14.873,64	705	7.982,27	1.872,46	261	2.950,12	361,81	1.240	13.988,45	9.245,24	829	9.372,96	761,63	15	171,05
12,51 - 15,00 . . . .	945	13.192,24	490	6.817,15	1.358,32	153	2.129,87	236,13	907	12.670,58	8.992,86	591	8.212,36	550,87	15	205,61
15,01 - 20,00 . . . .	1.452	25.508,07	779	13.605,51	2.130,27	278	4.876,26	419,22	1.408	24.752,52	19.184,19	857	14.990,37	785,05	13	227,36
20,01 - 25,00 . . . .	863	19.527,58	473	10.691,82	1.342,08	172	3.871,33	280,72	841	19.036,43	15.315,86	449	10.124,97	448,24	10	225,45
25,01 - 30,00 . . . .	645	17.934,31	343	9.518,86	1.060,50	142	3.940,89	282,91	626	17.405,21	14.273,79	329	9.074,16	287,84	6	168,31
30,01 - 40,00 . . . .	855	30.137,36	441	15.459,40	1.532,30	195	6.850,01	340,39	831	29.295,28	24.975,17	418	14.608,74	396,51	9	293,37
40,01 - 50,00 . . . .	658	29.911,49	366	16.626,56	1.117,56	143	6.550,95	312,76	643	29.219,49	24.597,63	295	13.182,19	288,95	6	272,87
50,01 - 75,00 . . . .	865	53.309,66	447	27.501,36	1.478,82	205	12.716,15	584,28	854	52.665,46	47.302,38	406	24.919,53	377,83	8	487,11
75,01 - 100,00 . . . .	494	42.886,93	230	19.818,20	881,64	122	10.558,99	372,94	488	42.348,25	37.989,33	211	18.100,97	210,32	7	602,71
100,01 - 150,00 . . . .	401	48.947,95	220	26.836,22	1.122,37	130	15.962,41	556,22	393	47.927,09	42.888,49	175	21.355,98	211,83	3	355,07
150,01 - 200,00 . . . .	173	30.264,66	80	13.977,15	637,95	51	9.003,67	348,24	170	29.668,16	26.064,73	76	13.224,90	107,17	1	170,00
200,01 - 250,00 . . . .	75	16.635,83	47	10.467,42	281,20	28	6.167,52	146,59	74	16.430,83	14.953,36	42	9.296,47	67,03	1	204,40
250,01 - 500,00 . . . .	107	36.238,84	52	17.818,85	690,15	38	12.112,54	303,15	105	35.619,46	29.840,27	53	17.357,47	124,55	1	280,69
500,01 - 1.000,00 . . . .	34	24.044,66	7	5.152,45	207,10	8	5.521,09	231,00	34	24.044,66	18.996,30	11	7.342,59	27,77	1	680,00
1.000,01 - 2.500,00 . . . .	21	33.551,67	—	—	—	—	—	—	21	33.551,67	24.938,99	—	—	—	—	—
oltre 2.500 . . . .	26	177.528,03	7	54.701,02	2.160,30	1	3.375,00	480,00	25	172.260,42	136.765,70	1	3.375,00	25,00	—	—
<b>TOTALE . . .</b>	<b>34.367</b>	<b>689.552,44</b>	<b>14.948</b>	<b>293.776,56</b>	<b>30.946,08</b>	<b>3.197</b>	<b>113.129,57</b>	<b>6.521,98</b>	<b>24.592</b>	<b>660.099,20</b>	<b>532.506,58</b>	<b>19.282</b>	<b>239.981,75</b>	<b>13.524,63</b>	<b>332</b>	<b>5.156,35</b>

(a) Cfr. Avvertenze particolari.



## Seque Tav. 8 — Aziende per classe di superficie e principali coltivazioni praticate

Superficie in ettari

## Seque B — PER FORMA DI CONDUZIONE

CLASSI DI SUPERFICIE DELLE AZIENDE Ettari	TOTALE		AZIENDE CHE PRATICANO LA COLTIVAZIONE DI											
	Aziende	Superficie	Frumento			Foraggiere						Vite		
			Superficie		Prati avvicendati ed erbai	Prati permanenti e pascoli		Coltura specializzata (vigneto)		Coltura promiscua				
			Aziende	totale delle aziende		Aziende	Superficie	Aziende	Superficie	Aziende	Superficie	Aziende	Superficie totale delle aziende	

## CONDUZIONE A COLONIA PARZIARIA APPODERATA

Fino a 0,10 . . . .	—	—	—	—	—	—	—	—	—	—	—	—	—	—	—	—	—
0,11 - 0,20 . . .	—	—	—	—	—	—	—	—	—	—	—	—	—	—	—	—	—
0,21 - 0,30 . . .	—	—	—	—	—	—	—	—	—	—	—	—	—	—	—	—	—
0,31 - 0,40 . . .	—	—	—	—	—	—	—	—	—	—	—	—	—	—	—	—	—
0,41 - 0,50 . . .	—	—	—	—	—	—	—	—	—	—	—	—	—	—	—	—	—
0,51 - 0,75 . . .	—	—	—	—	—	—	—	—	—	—	—	—	—	—	—	—	—
0,76 - 1,00 . . .	1	1,00	—	—	—	—	—	—	1	1,00	0,30	1	1,00	0,70	—	—	—
1,01 - 1,50 . . .	—	—	—	—	—	—	—	—	—	—	—	—	—	—	—	—	—
1,51 - 2,00 . . .	3	5,60	1	1,60	0,40	—	—	—	2	3,60	1,90	1	1,60	0,50	—	—	—
2,01 - 2,50 . . .	—	—	—	—	—	—	—	—	—	—	—	—	—	—	—	—	—
2,51 - 3,00 . . .	1	3,00	1	3,00	2,00	—	—	—	1	3,00	0,30	—	—	—	—	—	—
3,01 - 3,50 . . .	—	—	—	—	—	—	—	—	—	—	—	—	—	—	—	—	—
3,51 - 4,00 . . .	2	7,60	—	—	—	1	3,60	1,00	1	4,00	1,00	1	4,00	2,00	1	4,00	—
4,01 - 4,50 . . .	1	4,10	1	4,10	2,00	—	—	—	1	4,10	0,50	1	4,10	0,30	—	—	—
4,51 - 5,00 . . .	2	9,34	1	4,74	2,00	—	—	—	—	—	—	2	9,34	2,50	—	—	—
5,01 - 7,50 . . .	3	18,50	3	18,50	3,22	1	6,00	0,15	3	18,50	2,70	3	18,50	8,00	—	—	—
7,51 - 10,00 . . .	—	—	—	—	—	—	—	—	—	—	—	—	—	—	—	—	—
10,01 - 12,50 . . .	—	—	—	—	—	—	—	—	—	—	—	—	—	—	—	—	—
12,51 - 15,00 . . .	1	13,12	1	13,12	1,00	1	13,12	4,10	1	13,12	2,87	1	13,12	1,35	—	—	—
15,01 - 20,00 . . .	1	16,90	1	16,90	2,00	1	16,90	7,60	1	16,90	2,00	—	—	—	—	—	—
20,01 - 25,00 . . .	4	87,52	2	43,50	9,00	2	42,50	7,00	2	44,52	27,35	2	42,50	3,00	1	21,00	—
25,01 - 30,00 . . .	1	29,63	1	29,63	3,00	1	29,63	12,00	1	29,63	13,40	—	—	—	—	—	—
30,01 - 40,00 . . .	1	35,00	1	35,00	1,00	1	35,00	3,00	1	35,00	25,70	1	35,00	2,00	—	—	—
40,01 - 50,00 . . .	—	—	—	—	—	—	—	—	—	—	—	—	—	—	—	—	—
50,01 - 75,00 . . .	1	73,10	1	73,10	8,50	—	—	—	1	73,10	55,00	—	—	—	—	—	—
75,01 - 100,00 . . .	—	—	—	—	—	—	—	—	—	—	—	—	—	—	—	—	—
100,01 - 150,00 . . .	1	136,00	1	136,00	3,00	1	136,00	12,00	1	136,00	106,40	1	136,00	2,00	—	—	—
150,01 - 200,00 . . .	—	—	—	—	—	—	—	—	—	—	—	—	—	—	—	—	—
200,01 - 250,00 . . .	—	—	—	—	—	—	—	—	—	—	—	—	—	—	—	—	—
250,01 - 500,00 . . .	—	—	—	—	—	—	—	—	—	—	—	—	—	—	—	—	—
500,01 - 1.000,00 . . .	—	—	—	—	—	—	—	—	—	—	—	—	—	—	—	—	—
1.000,01 - 2.500,00 . . .	—	—	—	—	—	—	—	—	—	—	—	—	—	—	—	—	—
oltre 2.500 . . . . .	—	—	—	—	—	—	—	—	—	—	—	—	—	—	—	—	—
TOTALE . . . . .	23	440,41	15	379,19	37,12	9	282,75	46,85	17	382,47	239,42	14	265,16	22,35	2	25,00	—

## ALTRA FORMA DI CONDUZIONE

Fino a 0,10 . . . .	3	0,21	—	—	—	—	—	—	—	—	—	—	—	—	—	—	—
0,11 - 0,20 . . .	2	0,40	—	—	—	—	—	—	—	—	—	2	0,40	0,40	—	—	—
0,21 - 0,30 . . .	—	—	—	—	—	—	—	—	—	—	—	—	—	—	—	—	—
0,31 - 0,40 . . .	3	1,20	2	0,80	0,80	—	—	—	—	—	—	—	—	—	—	—	—
0,41 - 0,50 . . .	4	1,91	—	—	—	—	—	—	—	—	—	—	—	—	—	—	—
0,51 - 0,75 . . .	13	8,31	4	2,55	2,00	—	—	—	1	0,50	0,20	2	1,00	0,70	—	—	—
0,76 - 1,00 . . .	21	19,77	5	4,52	3,02	—	—	—	3	1,86	0,56	7	4,65	2,10	—	—	—
1,01 - 1,50 . . .	19	23,74	3	3,56	3,00	—	—	—	1	1,00	0,40	9	8,50	7,20	—	—	—
1,51 - 2,00 . . .	21	40,07	7	13,40	7,20	—	—	—	2	2,40	0,67	10	12,43	7,14	—	—	—
2,01 - 2,50 . . .	16	37,12	10	23,57	9,83	—	—	—	1	2,00	0,20	11	20,61	10,55	—	—	—
2,51 - 3,00 . . .	12	35,00	6	17,10	7,65	—	—	—	4	9,28	3,95	12	27,39	6,53	—	—	—
3,01 - 3,50 . . .	13	43,23	9	30,05	13,10	1	3,40	1,00	2	5,70	2,70	6	17,70	6,30	—	—	—
3,51 - 4,00 . . .	10	38,09	8	30,05	11,60	—	—	—	4	13,15	3,90	7	23,65	4,95	—	—	—
4,01 - 4,50 . . .	7	30,39	3	13,04	3,30	1	4,20	2,00	6	22,79	5,89	8	30,09	4,60	—	—	—
4,51 - 5,00 . . .	5	23,92	3	14,27	5,70	—	—	—	1	4,34	1,50	4	17,40	4,35	—	—	—
5,01 - 7,50 . . .	20	122,70	10	61,65	18,85	—	—	—	2	9,25	4,80	3	14,27	1,07	1	5,00	—
7,51 - 10,00 . . .	17	154,34	11	99,84	39,10	2	16,00	9,00	12	76,87	41,10	8	51,77	4,97	—	—	—
10,01 - 12,50 . . .	11	124,80	3	35,40	12,00	2	22,40	3,00	10	90,28	36,88	8	72,74	10,96	—	—	—
12,51 - 15,00 . . .	5	71,00	1	13,60	4,20	—	—	—	7	78,30	59,20	4	44,50	2,80	—	—	—
15,01 - 20,00 . . .	14	241,35	8	138,05	40,55	3	50,80	11,60	5	71,00	62,25	1	13,60	1,00	—	—	—
20,01 - 25,00 . . .	3	69,00	1	24,50	12,00	—	—	—	10	176,65	118,01	8	127,55	12,34	—	—	—
25,01 - 30,00 . . .	9	243,40	4	111,75	18,80	—	—	—	3	69,00	51,30	—	—	—	—	—	—
30,01 - 40,00 . . .	14	500,02	5	174,27	46,43	1	26,60	2,00	8	217,80	164,10	2	54,20	1,10	—	—	—
40,01 - 50,00 . . .	17	766,50	4	189,10	10,50	3	102,15	6,50	13	463,90	390,75	4	138,27	6,80	—	—	—
50,01 - 75,00 . . .	18	1.130,24	6	374,37	28,74	1	45,00	4,00	17	766,50	740,70	3	141,10	1,86	—	—	—
75,01 - 100,00 . . .	15	1.307,53	3	251,70	10,00	4	251,00	5,00	18	1.130,24	1.057,46	2	139,48	1,80	—	—	—
100,01 - 150,00 . . .	21	2.548,01	10	1.264,11	50,00	9	796,00	31,00	15	1.307,53	1.168,77	3	266,76	2,00	—	—	—
150,01 - 200,00 . . .	6	1.065,25	2	340,50	3,00	6	724,05	25,80	21	2.548,01	2.254,55	6	773,16	4,03	—	—	—
200,01 - 250,00 . . .	5	1.107,51	2	424,97	7,50	4	680,50	13,50	6	1.065,25	1.032,35	2	340,50	1,35	—	—	—
250,01 - 500,00 . . .	3	916,00	1	311,00	2,00	2	424,97	8,00	5	1.107,51	1.034,26	2	437,25	0,45	—	—	—
500,01 - 1.000,00 . . .	—	—	—	—	—	1	311,00	3,00	3	916,00	744,25	—	—	—	—	—	—
1.000,01 - 2.500,00 . . .	—	—	—	—	—	—	—	—	—	—	—	—	—	—	—	—	—
oltre 2.500 . . . . .	—	—	—	—	—	—	—	—	—	—	—	—	—	—	—	—	—
TOTALE . . . . .	327	10.671,01	131	3.967,76	370,87	40	3.458,07	125,40	180	10.157,11	8.930,70	134	2.778,91	107,35	1	5,00	—





TAV. 9 — Aziende per classe

Su  
A - T

CLASSI DI SUPERFICIE DELLE AZIENDE <i>Ettari</i>	AZIENDE CON BESTIAME BOVINO								AZIENDE	
	Aziende		Capi						Aziende	
	Numero	Superficie	Bovini		Altri				Numero	Superficie
			Totale	di cui vacche da latte	Bufalini	Ovini e caprini	Suini	Equini		
Senza terreno agrario . . .	69	—	1.005	148	—	4.116	244	31	436	—
fino a 0,10 . . . . .	10	0,72	19	3	—	202	45	6	108	—
0,11 - 0,20 . . . . .	20	3,67	95	13	—	606	16	7	159	2
0,21 - 0,30 . . . . .	17	4,75	92	37	—	181	1	5	150	4
0,31 - 0,40 . . . . .	22	8,75	94	7	—	113	44	5	150	5
0,41 - 0,50 . . . . .	47	23,23	165	35	—	1.104	24	14	225	111
0,51 - 0,75 . . . . .	67	43,05	264	50	—	839	104	27	375	241
0,76 - 1,00 . . . . .	202	193,45	835	123	—	3.636	261	53	645	602
1,01 - 1,50 . . . . .	297	397,13	1.146	186	—	5.058	572	89	942	1.241
1,51 - 2,00 . . . . .	395	735,26	1.467	260	—	6.056	373	112	884	1.634
2,01 - 2,50 . . . . .	350	817,04	1.280	215	—	5.381	797	108	748	1.731
2,51 - 3,00 . . . . .	382	1.095,91	1.473	248	—	6.299	697	143	590	1.678
3,01 - 3,50 . . . . .	325	1.083,41	1.312	328	—	6.170	748	112	512	1.705
3,51 - 4,00 . . . . .	396	1.532,03	1.561	383	—	4.646	283	167	378	1.453
4,01 - 4,50 . . . . .	262	1.129,63	1.111	201	—	4.288	510	128	334	1.443
4,51 - 5,00 . . . . .	337	1.644,18	1.413	299	—	5.703	377	137	320	1.551
5,01 - 7,50 . . . . .	1.103	6.919,61	4.428	1.045	—	14.892	1.506	595	901	5.576
7,51 - 10,00 . . . . .	754	6.689,97	3.343	817	—	12.801	856	459	600	5.317
10,01 - 12,50 . . . . .	552	6.238,85	2.883	714	—	11.821	925	342	433	4.876
12,51 - 15,00 . . . . .	383	5.336,60	2.222	552	—	10.901	293	274	305	4.272
15,01 - 20,00 . . . . .	563	9.847,81	3.425	954	—	18.528	633	462	543	9.582
20,01 - 25,00 . . . . .	344	7.768,20	2.263	557	—	17.975	378	303	355	8.009
25,01 - 30,00 . . . . .	273	7.549,43	1.893	519	—	17.784	276	286	266	7.434
30,01 - 40,00 . . . . .	381	13.442,17	3.361	1.051	—	33.240	950	474	337	11.812
40,01 - 50,00 . . . . .	269	12.178,97	2.365	793	—	29.780	579	404	284	12.856
50,01 - 75,00 . . . . .	448	27.835,92	4.704	1.468	—	57.846	1.072	702	327	20.024
75,01 - 100,00 . . . . .	258	22.381,09	3.050	1.067	—	49.351	1.065	480	174	15.133
100,01 - 150,00 . . . . .	237	28.808,22	3.497	1.188	—	54.298	1.107	470	121	14.783
150,01 - 200,00 . . . . .	91	15.957,81	1.937	796	—	24.269	567	306	45	7.816
200,01 - 250,00 . . . . .	52	11.454,18	1.427	507	—	14.586	336	147	16	3.684
250,01 - 500,00 . . . . .	64	21.533,37	2.397	912	—	22.407	642	245	17	5.444
500,01 - 1.000,00 . . . . .	8	5.347,59	780	190	—	6.146	298	75	4	2.467
1.000,01 - 2.500,00 . . . . .	1	1.402,00	180	—	—	475	30	6	3	5.310
oltre 2.500 . . . . .	1	3.375,00	352	122	—	1.142	109	84	—	—
<b>TOTALE . . . . .</b>	<b>8.980</b>	<b>222.770,00</b>	<b>57.839</b>	<b>15.818</b>	<b>—</b>	<b>452.640</b>	<b>17.218</b>	<b>7.258</b>	<b>11.687</b>	<b>157.934,6</b>

## Superficie e dotazione di bestiame

Aree

E

BESTIAME BOVINO				TOTALE AZIENDE CON BESTIAME								AZIENDE SENZA BESTIAME		T O T A L E	
Capi				Aziende		Capi						Numero		Superficie	
Bovini	Ovini e caprini	Suini	Equini	Numero	Superficie	Bovini		Bovini	Ovini e caprini	Suini	Equini	Numero	Superficie	Aziende	Superficie
						Totale	di cui vacche da latte								
—	52.689	1.174	304	505	—	1.005	148	—	56.805	1.418	335	—	—	505	—
—	2.212	40	77	118	9,19	19	3	—	2.414	85	83	291	23,85	409	33,04
—	4.888	240	104	179	31,42	95	13	—	5.494	256	111	517	90,59	696	122,01
—	3.011	90	132	167	45,86	92	37	—	3.192	91	137	507	137,71	674	183,57
—	3.337	80	110	172	66,81	94	7	—	3.450	124	115	472	181,32	644	248,13
—	5.365	220	175	272	134,35	165	35	—	6.469	244	189	589	289,25	861	423,60
—	5.353	330	299	442	284,45	264	50	—	6.192	434	326	783	502,49	1.225	786,94
—	15.812	498	462	847	795,58	835	123	—	19.448	759	515	1.472	1.385,08	2.319	2.180,66
—	20.712	968	676	1.239	1.639,04	1.146	186	—	25.770	1.540	765	1.623	2.148,36	2.862	3.787,40
—	18.080	927	626	1.279	2.369,70	1.467	260	—	24.136	1.800	738	1.348	2.506,66	2.627	4.876,36
—	18.624	1.122	510	1.098	2.548,44	1.280	215	—	24.005	1.919	618	922	2.146,74	2.020	4.695,18
—	16.131	594	399	972	2.774,45	1.473	248	—	22.430	1.291	542	830	2.374,95	1.802	5.149,40
—	15.895	653	366	837	2.789,10	1.312	328	—	22.005	1.401	478	542	1.795,17	1.379	4.584,27
—	9.460	318	264	774	2.985,35	1.561	383	—	14.106	601	431	543	2.103,94	1.317	5.089,29
—	8.923	464	251	596	2.573,53	1.111	201	—	13.211	974	379	318	1.378,46	914	3.951,99
—	10.455	506	216	657	3.195,67	1.413	299	—	16.158	883	353	333	1.629,92	990	4.825,59
—	35.244	1.286	681	2.004	12.495,61	4.428	1.045	—	50.136	2.792	1.276	837	5.202,03	2.841	17.697,64
—	24.448	574	444	1.354	11.998,11	3.343	817	—	37.249	1.430	903	501	4.426,34	1.855	16.424,45
—	22.234	619	333	985	11.115,19	2.883	714	—	34.055	1.544	675	333	3.758,45	1.318	14.873,64
—	18.790	310	264	688	9.608,79	2.222	562	—	29.691	603	538	257	3.583,45	945	13.192,24
—	34.084	544	480	1.106	19.430,05	3.425	964	—	52.612	1.177	942	346	6.078,02	1.452	25.508,07
—	29.771	467	294	699	15.777,48	2.263	567	—	47.746	845	597	164	3.750,10	863	19.527,58
—	24.590	398	216	539	14.984,34	1.893	519	—	42.374	674	502	106	2.949,97	645	17.934,31
—	38.229	462	338	718	25.254,85	3.36	1.051	—	71.469	1.412	812	137	4.882,5	855	30.137,36
—	33.527	429	282	553	25.035,55	2.36	793	—	63.307	1.008	686	105	4.875,9	658	29.911,49
—	47.708	548	395	775	47.860,76	4.70	1.468	—	105.554	1.620	1.097	90	5.448,94	865	53.309,66
—	27.159	581	214	432	37.514,78	3.054	1.067	—	76.510	1.646	694	62	5.372,15	494	42.886,93
—	26.561	414	192	358	43.592,19	3.49	1.188	—	80.859	1.521	662	43	5.355,76	401	48.947,95
—	9.774	226	84	136	23.774,19	1.93	796	—	34.043	793	390	37	6.490,47	173	30.264,66
—	3.438	63	18	68	15.139,07	1.427	507	—	18.024	399	165	7	1.496,76	75	16.635,83
—	4.557	111	36	81	26.978,27	2.397	912	—	26.964	753	281	26	9.260,57	107	36.238,84
—	875	43	4	12	7.815,33	780	190	—	7.021	341	79	22	16.229,33	34	24.044,66
—	—	—	4	4	6.712,19	180	—	—	475	30	10	17	26.839,48	21	33.551,67
—	—	—	—	1	3.375,00	352	122	—	1.142	109	84	25	174.153,03	24	177.528,03
—	<b>591.936</b>	<b>15.299</b>	<b>9.251</b>	<b>20.667</b>	<b>30.704,69</b>	<b>57.839</b>	<b>15.818</b>	—	<b>1.044.576</b>	<b>32.517</b>	<b>16.508</b>	<b>14.205</b>	<b>308.847,75</b>	<b>34.872</b>	<b>689.552,44</b>



Segue Tav. 9 — Aziende per clas

St  
B - PER I

CLASSI DI SUPERFICIE DELLE AZIENDE <i>Ettari</i>	AZIENDE CON BESTIAME BOVINO								AZIENDE	
	Aziende		Capi						Aziende	
	Numero	Superficie	Bovini		Altri				Numero	Superf.
			Totale	di cui vacche da latte	Bufalini	Ovini e caprini	Suini	Equini		
Senza terreno agrario . . .	65	—	941	142	—	4.006	218	31	397	
fino a 0,10 . . . . .	10	0,72	19	3	—	202	45	6	105	
0,11 - 0,20 . . . . .	20	3,67	95	13	—	606	16	7	156	2
0,21 - 0,30 . . . . .	15	4,20	74	30	—	181	—	4	142	3
0,31 - 0,40 . . . . .	22	8,75	94	7	—	113	44	5	145	5
0,41 - 0,50 . . . . .	47	23,23	165	35	—	1.104	24	14	220	10
0,51 - 0,75 . . . . .	67	43,05	264	50	—	839	104	27	367	23
0,76 - 1,00 . . . . .	201	192,45	833	123	—	3.587	261	53	635	59
1,01 - 1,50 . . . . .	295	394,33	1.142	186	—	5.058	572	89	931	1.22
1,51 - 2,00 . . . . .	386	717,26	1.417	245	—	6.056	871	111	868	1.60
2,01 - 2,50 . . . . .	346	807,59	1.267	208	—	5.381	797	108	727	1.68
2,51 - 3,00 . . . . .	377	1.081,51	1.438	244	—	6.187	669	141	574	1.63
3,01 - 3,50 . . . . .	323	1.076,61	1.302	328	—	6.147	748	110	506	1.68
3,51 - 4,00 . . . . .	388	1.501,04	1.526	358	—	4.646	283	161	369	2.41
4,01 - 4,50 . . . . .	258	1.112,90	1.098	197	—	4.287	510	128	321	1.38
4,51 - 5,00 . . . . .	334	1.629,43	1.404	294	—	5.703	377	137	306	1.48
5,01 - 7,50 . . . . .	1.076	6.747,65	4.315	989	—	14.606	1.444	578	869	5.37
7,51 - 10,00 . . . . .	739	6.547,91	3.286	800	—	12.122	828	452	568	5.03
10,01 - 12,50 . . . . .	527	5.954,80	2.740	653	—	11.479	913	328	422	4.75
12,51 - 15,00 . . . . .	366	5.094,97	2.136	530	—	10.617	289	269	291	4.07
15,01 - 20,00 . . . . .	540	9.441,36	3.193	869	—	17.588	587	453	517	9.12
20,01 - 25,00 . . . . .	321	7.248,83	2.094	488	—	16.822	348	286	339	7.64
25,01 - 30,00 . . . . .	261	7.211,65	1.717	481	—	17.211	276	281	252	7.04
30,01 - 40,00 . . . . .	352	12.391,65	3.014	967	—	31.377	858	453	309	10.80
40,01 - 50,00 . . . . .	245	11.084,46	2.163	754	—	27.076	561	380	257	11.63
50,01 - 75,00 . . . . .	388	24.059,60	3.383	1.255	—	49.899	902	621	288	17.55
75,01 - 100,00 . . . . .	216	18.729,00	2.499	839	—	41.836	699	413	158	13.77
100,01 - 150,00 . . . . .	90	23.086,63	2.353	922	—	44.433	926	389	97	11.76
150,01 - 200,00 . . . . .	70	12.248,44	1.667	674	—	17.963	478	268	37	6.40
200,01 - 250,00 . . . . .	36	7.981,90	1.096	414	—	8.950	211	96	12	2.72
250,01 - 500,00 . . . . .	29	9.638,06	928	362	—	9.357	271	98	12	3.74
500,01 - 1.000,00 . . . . .	1	530,00	4	—	—	361	2	2	1	503
1.000,01 - 2.500,00 . . . . .	—	—	—	—	—	—	—	—	—	—
oltre 2.500 . . . . .	—	—	—	—	—	—	—	—	—	—
<b>TOTALE . . . . .</b>	<b>8.511</b>	<b>176.593,65</b>	<b>50.767</b>	<b>13.460</b>	<b>—</b>	<b>385.800</b>	<b>15.122</b>	<b>6.499</b>	<b>11.198</b>	<b>135.162</b>

CONDUZIONE DIR.

CONDUZIONE CON SALARI										
Senza terreno agrario . . .	—	—	—	—	—	—	—	—	—	8
fino a 0,10 . . . . .	—	—	—	—	—	—	—	—	—	2
0,11 - 0,20 . . . . .	—	—	—	—	—	—	—	—	—	0
0,21 - 0,30 . . . . .	2	0,55	18	7	—	—	—	—	—	3
0,31 - 0,40 . . . . .	—	—	—	—	—	—	—	—	—	2
0,41 - 0,50 . . . . .	—	—	—	—	—	—	—	—	—	8
0,51 - 0,75 . . . . .	—	—	—	—	—	—	—	—	—	5
0,76 - 1,00 . . . . .	—	—	—	—	—	—	—	—	—	1
1,01 - 1,50 . . . . .	1	1,00	2	—	—	—	—	—	—	5
1,51 - 2,00 . . . . .	2	2,80	4	—	—	—	—	—	—	7
2,01 - 2,50 . . . . .	7	14,00	36	6	—	—	—	—	—	4
2,51 - 3,00 . . . . .	3	7,30	11	6	—	—	—	—	—	10
3,01 - 3,50 . . . . .	5	14,40	35	4	—	—	—	—	—	14
3,51 - 4,00 . . . . .	1	3,40	4	—	—	—	—	—	—	18
4,01 - 4,50 . . . . .	6	23,39	31	21	—	—	—	—	—	41
4,51 - 5,00 . . . . .	4	16,73	13	4	—	—	—	—	—	39
5,01 - 7,50 . . . . .	2	9,75	7	3	—	—	—	—	—	5
7,51 - 10,00 . . . . .	21	131,44	79	38	—	—	—	—	—	16
10,01 - 12,50 . . . . .	12	106,06	31	9	—	—	—	—	—	8
12,51 - 15,00 . . . . .	22	249,65	117	48	—	—	—	—	—	30
15,01 - 20,00 . . . . .	15	213,51	77	29	—	—	—	—	—	62
20,01 - 25,00 . . . . .	18	318,65	139	70	—	—	—	—	—	13
25,01 - 30,00 . . . . .	20	454,87	149	70	—	—	—	—	—	31
30,01 - 40,00 . . . . .	9	256,10	90	29	—	—	—	—	—	193
40,01 - 50,00 . . . . .	26	942,27	338	80	—	—	—	—	—	25
50,01 - 75,00 . . . . .	13	586,91	67	12	—	—	—	—	—	7
75,01 - 100,00 . . . . .	50	3.131,74	654	201	—	—	—	—	—	8
100,01 - 150,00 . . . . .	29	2.513,96	406	176	—	—	—	—	—	11
150,01 - 200,00 . . . . .	32	3.920,93	406	172	—	—	—	—	—	13
200,01 - 250,00 . . . . .	18	3.188,87	230	107	—	—	—	—	—	31
250,01 - 500,00 . . . . .	12	2.601,77	219	50	—	—	—	—	—	63
500,01 - 1.000,00 . . . . .	32	10.979,31	1.402	540	—	—	—	—	—	41
1.000,01 - 2.500,00 . . . . .	7	4.817,59	776	190	—	—	—	—	—	8
oltre 2.500 . . . . .	1	1.402,00	180	—	—	—	—	—	—	11
<b>TOTALE . . . . .</b>	<b>371</b>	<b>39.283,95</b>	<b>5.873</b>	<b>1.994</b>	<b>—</b>	<b>51.055</b>	<b>1.782</b>	<b>594</b>	<b>381</b>	<b>19.536</b>

## verficie e dotazione di bestiame

tari

## CONDUZIONE

TAME BOVINO				TOTALE AZIENDE CON BESTIAME								AZIENDE SENZA BESTIAME		T O T A L E	
Capi				Aziende		Capi						Numero	Superficie	Aziende	Superficie
Bovini	Ovini e caprini	Suini	Equini	Numero	Superficie	Bovini		Bovini	Ovini e caprini	Suini	Equini				
						Totale	di cui vacche da latte								
—	50.792	1.024	300	462	—	941	142	—	54.798	1.242	331	—	—	462	—
—	2.055	40	76	115	8,99	19	3	—	2.257	85	82	271	22,33	386	31,32
—	4.830	240	103	176	30,87	95	13	—	5.436	256	110	469	82,33	645	113,20
—	2.552	80	128	157	43,27	74	30	—	2.733	80	132	459	124,85	616	168,12
—	3.334	79	105	167	64,86	94	7	—	3.447	123	110	427	163,86	594	228,72
—	5.303	219	173	267	131,85	165	35	—	6.407	243	187	544	267,21	811	399,06
—	5.306	330	292	434	279,38	264	50	—	6.145	434	319	685	438,93	1.119	718,31
—	15.710	491	459	836	785,01	833	123	—	19.297	752	512	1.328	1.249,78	2.164	2.034,79
—	20.504	946	669	1.226	1.621,14	1.142	186	—	25.562	1.518	758	1.479	1.955,98	2.705	3.577,12
—	17.970	919	612	1.254	2.322,51	1.417	245	—	24.026	1.790	723	1.228	2.284,79	2.482	4.607,30
—	18.174	1.060	500	1.073	2.490,50	1.267	208	—	23.555	1.857	608	807	1.878,26	1.880	4.368,76
—	15.822	584	392	951	2.714,66	1.438	244	—	22.009	1.253	533	740	2.118,97	1.691	4.833,63
—	15.874	648	365	829	2.762,80	1.302	328	—	22.021	1.396	475	480	1.589,83	1.309	4.352,63
—	9.294	316	258	757	2.919,90	1.526	358	—	13.940	599	419	467	1.808,50	1.224	4.728,40
—	8.633	455	243	579	2.501,50	1.098	197	—	12.920	965	371	281	1.216,76	860	3.718,26
—	10.203	502	207	640	3.114,17	1.404	294	—	15.906	879	344	288	1.412,67	928	4.526,84
—	34.754	1.167	661	1.945	12.124,21	4.315	989	—	49.360	2.611	1.239	709	4.408,43	2.654	16.532,64
—	23.681	566	430	1.307	11.581,75	3.286	800	—	35.803	1.394	882	428	3.785,52	1.735	15.367,27
—	21.895	614	328	949	10.706,24	2.740	653	—	33.374	1.527	656	271	3.049,42	1.220	13.755,66
—	18.180	305	253	657	9.170,96	2.136	530	—	28.797	594	522	205	2.863,26	862	12.034,22
—	33.212	541	436	1.057	18.566,24	3.193	869	—	50.800	1.128	889	271	4.768,84	1.328	23.335,08
—	28.711	454	289	660	14.894,01	2.094	488	—	45.533	802	575	117	2.675,90	777	17.569,91
—	23.415	378	212	513	14.260,59	1.717	481	—	40.626	654	493	73	2.035,80	586	16.296,39
—	35.439	450	326	661	23.197,48	3.014	967	—	66.816	1.308	779	105	3.739,78	766	26.937,26
—	30.429	386	264	502	22.716,43	2.163	754	—	57.505	947	644	80	3.740,09	582	26.456,52
—	42.599	521	376	676	41.612,56	3.983	1.255	—	92.498	1.423	997	64	3.931,39	740	45.543,95
—	24.453	557	200	374	32.502,00	2.499	839	—	66.289	1.256	613	41	3.602,99	415	36.104,99
—	20.870	286	160	287	34.848,34	2.853	922	—	65.303	1.212	549	25	3.131,95	312	37.980,29
—	7.867	123	70	107	18.654,06	1.667	674	—	25.830	601	338	20	3.470,06	127	22.124,12
—	2.833	47	18	48	10.711,15	1.096	414	—	11.783	258	114	4	825,50	52	11.536,65
—	3.515	91	29	41	13.386,16	928	362	—	12.872	362	127	5	1.396,66	46	14.782,82
—	296	21	1	2	1.033,00	4	—	—	657	23	3	1	601,00	3	1.634,00
—	—	—	—	—	—	—	—	—	—	—	—	—	—	—	—
—	—	—	—	—	—	—	—	—	—	—	—	—	—	—	—
—	—	—	—	—	—	—	—	—	—	—	—	—	—	—	—
—	558.505	14.440	8.935	19.709	311.756,59	50.767	13.460	—	944.305	29.572	15.434	12.372	64.641,64	32.081	376.398,23

## /O COMPARTICIPANTI

—	571	149	2	8	—	—	—	—	571	149	2	—	—	8	—
—	155	—	—	2	0,14	—	—	—	155	—	—	18	1,37	20	1,51
—	58	—	1	3	0,55	—	—	—	58	—	1	46	7,86	49	8,41
—	455	10	4	10	2,59	18	7	—	459	11	5	48	12,86	58	15,45
—	3	1	5	5	1,95	—	—	—	3	1	5	42	16,26	47	18,21
—	62	1	2	5	2,50	—	—	—	62	1	2	41	20,13	46	22,63
—	46	—	6	7	4,32	—	—	—	46	—	6	86	56,00	93	60,32
—	77	7	2	9	8,62	2	—	—	126	7	2	124	116,48	133	125,10
—	208	22	6	12	16,76	4	—	—	208	22	6	126	169,84	138	186,54
—	105	8	12	21	39,59	36	6	—	105	8	13	100	183,80	121	223,39
—	343	42	8	21	49,05	11	6	—	343	42	8	103	240,25	124	289,30
—	263	10	6	19	53,79	35	4	—	375	38	8	79	223,98	98	277,77
—	21	4	1	6	19,70	4	—	—	26	4	3	51	168,71	57	188,41
—	157	2	6	14	54,33	31	21	—	157	2	11	67	260,87	81	315,20
—	115	6	8	15	63,73	13	4	—	116	6	8	31	135,51	46	199,24
—	252	2	9	15	71,76	7	3	—	252	2	9	40	193,73	55	265,49
—	490	119	19	52	325,38	79	38	—	736	181	30	112	698,42	164	1.023,80
—	578	5	10	37	325,82	31	9	—	1.179	18	13	66	577,02	103	902,84
—	161	2	4	29	330,65	117	48	—	503	9	12	58	662,53	87	993,18
—	430	5	9	26	367,31	77	29	—	638	8	13	51	706,59	77	1.073,90
—	740	3	42	41	725,51	139	70	—	1.680	48	48	68	1.189,23	109	1.914,74
—	824	12	5	33	749,45	149	70	—	1.951	42	20	46	1.051,70	79	1.801,15
—	574	19	3	19	531,92	90	29	—	1.059	19	7	30	832,97	49	1.364,89
—	1.947	12	9	45	1.626,97	338	80	—	3.175	94	23	29	1.038,11	74	2.665,08
—	2.185	39	16	34	1.552,62	67	12	—	3.449	49	20	25	1.135,85	59	2.688,47
—	3.820	25	16	81	5.104,86	654	201	—	10.015	172	79	25	1.457,51	106	6.562,37
—	2.027	18	11	43	3.705,25	406	176	—	7.012	330	52	21	1.769,16	64	5.474,41
—	3.859	117	15	50	6.164,55	406	172	—	9.465	251	56	17	2.119,06	67	8.283,65
—	805	96	4	23	4.054,88	230	107	—	5.788	160	34	17	3.020,41	40	7.075,29
—	395	16	—	15	3.320,41	219	50	—	4.011	77	35	3	671,26	18	3.991,67
—	1.042	20	7	37	12.676,11	1.402	540	—	12.702	368	148	21	7.863,91	58	20.540,02
—	579	22	3	10	6.782,33	776	190	—	6.364	318	76	21	15.628,33	31	22.410,66
—	—	—	4	4	6.712,19	180	—	—	475	30	10	17	26.839,48	21	33.551,67
—	—	—	—	1	3.375,00	352	122	—	1.142	109	84	25	174.153,03	26	177.528,03
—	23.351	794	255	752	58.829,57	5.873	1.994	—	74.406	2.576	849	1.654	243.222,22	2.406	302.042,79

Segue Tav. 9 — Aziende per classi

Su

Segue B — PER F

CLASSI DI SUPERFICIE DELLE AZIENDE <i>Ettari</i>	AZIENDE CON BESTIAME BOVINO								AZIENDE	
	Aziende		Capì						Aziende	
	Numero	Superficie	Bovini		Altri				Numero	Superficie
			Totale	di cui vacche da latte	Bufalini	Ovini e caprini	Suini	Equini		
Senza terreno agrario . . .	—	—	—	—	—	—	—	—	—	—
fino a 0,10 . . .	—	—	—	—	—	—	—	—	—	—
0,11 - 0,20 . . .	—	—	—	—	—	—	—	—	—	—
0,21 - 0,30 . . .	—	—	—	—	—	—	—	—	—	—
0,31 - 0,40 . . .	—	—	—	—	—	—	—	—	—	—
0,41 - 0,50 . . .	—	—	—	—	—	—	—	—	—	—
0,51 - 0,75 . . .	—	—	—	—	—	—	—	—	—	—
0,76 - 1,00 . . .	—	—	—	—	—	—	—	—	—	—
1,01 - 1,50 . . .	—	—	—	—	—	—	—	—	—	—
1,51 - 2,00 . . .	2	4,00	14	9	—	—	—	2	—	1
2,01 - 2,50 . . .	—	—	—	—	—	—	—	—	—	—
2,51 - 3,00 . . .	—	—	—	—	—	—	—	—	—	—
3,01 - 3,50 . . .	—	—	—	—	—	—	—	—	—	1
3,51 - 4,00 . . .	2	7,60	4	4	—	—	—	—	—	—
4,01 - 4,50 . . .	—	—	—	—	—	—	—	—	—	—
4,51 - 5,00 . . .	—	—	—	—	—	—	—	—	—	1
5,01 - 7,50 . . .	1	6,00	2	2	—	—	—	—	—	1
7,51 - 10,00 . . .	—	—	—	—	—	—	—	—	—	—
10,01 - 12,50 . . .	—	—	—	—	—	—	—	—	—	—
12,51 - 15,00 . . .	1	13,12	8	3	—	—	—	—	—	—
15,01 - 20,00 . . .	1	16,90	10	8	—	—	—	—	—	—
20,01 - 25,00 . . .	3	64,50	20	9	—	—	—	1	—	—
25,01 - 30,00 . . .	1	29,63	26	9	—	26	—	—	—	—
30,01 - 40,00 . . .	1	35,00	2	2	—	—	—	—	—	1
40,01 - 50,00 . . .	—	—	—	—	—	—	—	—	—	—
50,01 - 75,00 . . .	1	73,10	10	4	—	170	—	1	—	—
75,01 - 100,00 . . .	—	—	—	—	—	—	—	—	—	—
100,01 - 150,00 . . .	1	136,00	25	15	—	177	—	12	—	3
150,01 - 200,00 . . .	—	—	—	—	—	—	—	—	—	—
200,01 - 250,00 . . .	—	—	—	—	—	—	—	—	—	—
250,01 - 500,00 . . .	—	—	—	—	—	—	—	—	—	—
500,01 - 1.000,00 . . .	—	—	—	—	—	—	—	—	—	—
1.000,01 - 2.500,00 . . .	—	—	—	—	—	—	—	—	—	—
oltre 2.500 . . .	—	—	—	—	—	—	—	—	—	—
<b>TOTALE . . .</b>	<b>14</b>	<b>385,85</b>	<b>121</b>	<b>65</b>	—	<b>721</b>	<b>29</b>	<b>9</b>	<b>5</b>	<b>36</b>

CONDUZIONE A COLT

CLASSI DI SUPERFICIE DELLE AZIENDE <i>Ettari</i>	AZIENDE CON BESTIAME BOVINO								AZIENDE	
	Aziende		Capì						AZIENDE	
	Numero	Superficie	Bovini		Altri				Numero	Superficie
			Totale	di cui vacche da latte	Bufalini	Ovini e caprini	Suini	Equini		
Senza terreno agrario . . .	4	—	64	6	—	110	26	—	31	—
fino a 0,10 . . .	—	—	—	—	—	—	—	—	1	0,
0,11 - 0,20 . . .	—	—	—	—	—	—	—	—	—	—
0,21 - 0,30 . . .	—	—	—	—	—	—	—	—	—	—
0,31 - 0,40 . . .	—	—	—	—	—	—	—	—	—	—
0,41 - 0,50 . . .	—	—	—	—	—	—	—	—	—	—
0,51 - 0,75 . . .	—	—	—	—	—	—	—	—	—	—
0,76 - 1,00 . . .	—	—	—	—	—	—	—	—	1	0,
1,01 - 1,50 . . .	—	—	—	—	—	—	—	—	2	1,
1,51 - 2,00 . . .	—	—	—	—	—	—	—	—	1	1,
2,01 - 2,50 . . .	1	2,15	2	1	—	—	—	—	1	2,
2,51 - 3,00 . . .	—	—	—	—	—	—	—	—	3	6,
3,01 - 3,50 . . .	1	3,40	6	—	—	—	—	—	1	3,
3,51 - 4,00 . . .	—	—	—	—	—	—	—	—	1	3,
4,01 - 4,50 . . .	—	—	—	—	—	—	—	—	1	3,
4,51 - 5,00 . . .	1	5,00	2	2	—	—	—	—	1	4,
5,01 - 7,50 . . .	5	34,52	32	16	—	—	—	—	—	—
7,51 - 10,00 . . .	3	27,00	26	8	—	40	—	6	1	5,
10,01 - 12,50 . . .	3	34,40	26	13	—	78	—	4	7	63,
12,51 - 15,00 . . .	1	15,00	1	—	—	—	5	6	4	43,
15,01 - 20,00 . . .	4	70,90	83	17	—	76	1	1	3	42,
20,01 - 25,00 . . .	—	—	—	—	—	—	—	3	3	50,
25,01 - 30,00 . . .	2	52,05	60	—	—	—	—	—	2	46,
30,01 - 40,00 . . .	2	73,25	7	2	—	88	—	—	4	110,
40,01 - 50,00 . . .	11	507,60	135	27	—	465	—	7	9	322,
50,01 - 75,00 . . .	9	571,48	57	8	—	1.440	8	20	6	258,
75,01 - 100,00 . . .	13	1.138,43	145	52	—	1.575	11	15	8	498,
100,01 - 150,00 . . .	14	1.664,66	213	79	—	2.530	54	26	2	169,
150,01 - 200,00 . . .	3	520,50	40	15	—	1.323	25	8	3	544,
200,01 - 250,00 . . .	4	870,51	112	43	—	2.020	64	16	1	237,
250,01 - 500,00 . . .	3	916,00	67	10	—	1.390	23	6	—	—
500,01 - 1.000,00 . . .	—	—	—	—	—	—	—	—	—	—
1.000,01 - 2.500,00 . . .	—	—	—	—	—	—	—	—	—	—
oltre 2.500 . . .	—	—	—	—	—	—	—	—	—	—
<b>TOTALE . . .</b>	<b>84</b>	<b>6.506,55</b>	<b>1.078</b>	<b>299</b>	—	<b>15.064</b>	<b>275</b>	<b>156</b>	<b>103</b>	<b>3.198,</b>

ALTRA FOR



## Seque Tav. 9 — Aziende per classe

Sup

C - PER 2

CLASSI DI SUPERFICIE DELLE AZIENDE <i>Ettari</i>	AZIENDE CON BESTIAME BOVINO								AZIENDE	
	Aziende		Capi						Aziende	
	Numero	Superficie	Bovini		Altri				Numero	Superficie
			Totale	di cui vacche da latte	Bufalini	Ovini e caprini	Suini	Equini		
Senza terreno agrario . . .	25	—	476	43	—	2.779	76	25	266	—
fino a 0,10 . . . . .	3	0,13	5	1	—	1	—	—	52	3
0,11 - 0,20 . . . . .	9	1,67	63	2	—	375	2	4	58	10
0,21 - 0,30 . . . . .	2	0,60	2	—	—	90	—	—	41	11
0,31 - 0,40 . . . . .	8	3,15	38	2	—	62	26	3	37	14
0,41 - 0,50 . . . . .	19	9,38	71	11	—	986	20	6	70	34
0,51 - 0,75 . . . . .	19	12,45	109	19	—	628	81	11	78	49
0,76 - 1,00 . . . . .	57	54,27	380	38	—	1.766	161	20	187	175
1,01 - 1,50 . . . . .	97	128,38	583	87	—	2.953	401	27	286	381
1,51 - 2,00 . . . . .	95	177,06	563	74	—	2.701	382	32	253	469
2,01 - 2,50 . . . . .	105	243,13	554	70	—	3.452	606	30	251	589
2,51 - 3,00 . . . . .	96	275,04	666	77	—	4.141	497	43	188	540
3,01 - 3,50 . . . . .	86	288,41	597	160	—	3.320	534	25	227	759
3,51 - 4,00 . . . . .	91	351,00	650	67	—	2.766	120	35	128	496
4,01 - 4,50 . . . . .	55	235,88	499	68	—	2.906	432	32	146	631
4,51 - 5,00 . . . . .	75	367,86	660	101	—	3.945	269	28	104	508
5,01 - 7,50 . . . . .	208	1.322,18	1.401	213	—	7.472	988	98	350	2.164
7,51 - 10,00 . . . . .	147	1.301,94	1.082	177	—	6.042	426	93	219	1.941
10,01 - 12,50 . . . . .	120	1.362,63	911	154	—	6.034	419	73	186	2.084
12,51 - 15,00 . . . . .	76	1.052,72	743	89	—	3.659	163	59	107	1.492
15,01 - 20,00 . . . . .	129	2.260,81	1.054	310	—	6.577	322	104	185	3.272
20,01 - 25,00 . . . . .	76	1.726,83	777	163	—	6.333	160	69	107	2.416
25,01 - 30,00 . . . . .	57	1.564,42	338	85	—	5.281	90	55	94	2.633
30,01 - 40,00 . . . . .	110	3.911,52	1.072	321	—	14.593	328	119	125	4.369
40,01 - 50,00 . . . . .	74	3.325,89	716	212	—	13.183	236	113	83	3.758
50,01 - 75,00 . . . . .	141	8.789,03	1.375	339	—	24.230	585	201	102	6.093
75,01 - 100,00 . . . . .	96	8.367,19	1.230	397	—	20.901	365	143	47	4.069
100,01 - 150,00 . . . . .	82	9.824,95	1.271	426	—	23.896	479	163	35	4.347
150,01 - 200,00 . . . . .	33	5.830,79	762	292	—	10.154	188	60	9	1.600
200,01 - 250,00 . . . . .	19	4.185,59	464	172	—	7.247	170	47	3	678,5
250,01 - 500,00 . . . . .	16	5.232,90	476	148	—	5.955	60	48	4	1.279,4
500,01 - 1.000,00 . . . . .	1	530,00	4	—	—	361	2	2	2	1.071,7
1.000,00 - 2.500,00 . . . . .	1	1.402,00	180	—	—	475	30	6	2	3.879,1
oltre 2.500 . . . . .	1	3.375,00	352	122	—	1.142	109	84	—	—
<b>TOTALE . . . . .</b>	<b>2.229</b>	<b>67.514,80</b>	<b>20.124</b>	<b>4.440</b>	<b>—</b>	<b>196.408</b>	<b>8.727</b>	<b>1.858</b>	<b>4.032</b>	<b>51.830,4</b>

M O

C O										
Senza terreno agrario . . .	44	—	529	105	—	1.337	168	6	170	—
fino a 0,10 . . . . .	7	0,59	14	2	—	201	45	6	56	4,5
0,11 - 0,20 . . . . .	11	2,00	32	11	—	231	14	3	101	17,6
0,21 - 0,30 . . . . .	15	4,15	90	37	—	91	1	5	109	29,9
0,31 - 0,40 . . . . .	14	5,60	56	5	—	51	18	2	113	43,7
0,41 - 0,50 . . . . .	28	13,85	94	24	—	118	4	8	155	76,4
0,51 - 0,75 . . . . .	48	30,60	155	31	—	211	23	16	297	192,0
0,76 - 1,00 . . . . .	145	139,18	455	85	—	1.870	100	33	458	426,3
1,01 - 1,50 . . . . .	200	268,75	563	99	—	2.105	171	62	656	860,6
1,51 - 2,00 . . . . .	300	558,20	904	186	—	3.355	491	80	631	1.165,0
2,01 - 2,50 . . . . .	245	573,91	726	145	—	1.929	191	78	497	1.141,4
2,51 - 3,00 . . . . .	286	820,87	807	171	—	2.158	200	100	402	1.138,1
3,01 - 3,50 . . . . .	239	795,00	715	168	—	2.850	214	87	285	946,1
3,51 - 4,00 . . . . .	305	1.181,03	911	316	—	1.880	163	132	250	957,1
4,01 - 4,50 . . . . .	207	893,75	612	133	—	1.382	78	96	188	812,5
4,51 - 5,00 . . . . .	262	1.276,32	753	198	—	1.758	108	109	216	1.042,7
5,01 - 7,50 . . . . .	895	5.597,43	3.027	832	—	7.420	518	497	551	3.411,1
7,51 - 10,00 . . . . .	607	5.379,03	2.261	640	—	6.759	430	366	381	3.375,3
10,01 - 12,50 . . . . .	432	4.876,22	1.972	560	—	5.787	506	269	247	2.791,9
12,51 - 15,00 . . . . .	307	4.283,88	1.479	473	—	7.242	130	215	198	2.779,3
15,01 - 20,00 . . . . .	434	7.587,00	2.371	654	—	11.951	311	358	358	6.309,5
20,01 - 25,00 . . . . .	268	6.041,37	1.486	404	—	11.642	218	234	248	5.592,8
25,01 - 30,00 . . . . .	216	5.985,01	1.555	434	—	12.503	186	231	172	4.801,5
30,01 - 40,00 . . . . .	271	9.530,65	2.289	730	—	18.647	622	355	212	7.442,8
40,01 - 50,00 . . . . .	195	8.853,08	1.649	581	—	16.595	343	291	201	9.097,6
50,01 - 75,00 . . . . .	307	19.046,89	3.329	1.129	—	33.616	487	501	225	13.931,2
75,01 - 100,00 . . . . .	162	14.013,90	1.820	670	—	28.450	700	337	127	11.064,6
100,01 - 150,00 . . . . .	155	18.983,27	2.226	762	—	30.402	628	307	86	10.436,4
150,01 - 200,00 . . . . .	58	10.127,02	1.175	504	—	14.115	379	246	36	6.216,3
200,01 - 250,00 . . . . .	33	7.268,59	963	335	—	7.339	166	100	13	3.006,3
250,01 - 500,00 . . . . .	48	16.300,47	1.921	764	—	16.452	582	197	13	4.165,5
500,01 - 1.000,00 . . . . .	7	4.817,59	776	190	—	5.785	296	73	2	1.396,0
1.000,01 - 2.500,00 . . . . .	—	—	—	—	—	—	—	—	1	1.431,0
oltre 2.500 . . . . .	—	—	—	—	—	—	—	—	—	—
<b>TOTALE . . . . .</b>	<b>6.751</b>	<b>155.255,20</b>	<b>37.715</b>	<b>11.378</b>	<b>—</b>	<b>256.232</b>	<b>8.491</b>	<b>5.400</b>	<b>7.655</b>	<b>106.104,27</b>

## Superficie e dotazione di bestiame

tari

METRICA

Capi				TOTALE AZIENDE CON BESTIAME								AZIENDE SENZA BESTIAME		T O T A L E	
Bufalini	Ovini e caprini	Suini	Equini	Aziende		Capi						Numero	Superficie	Aziende	Superficie
				Numero	Superficie	Bovini		Bufalini	Ovini e caprini	Suini	Equini				
						Totale	di cui vacche da latte								
—	41 632	594	256	291	—	476	43	—	44.411	670	281	—	—	291	—
—	1.570	36	39	55	4,05	5	1	—	1.571	36	39	78	6,16	133	10,21
—	4.026	174	38	67	11,79	63	2	—	4.401	176	42	111	19,40	178	31,19
—	2.148	48	32	43	11,72	2	—	—	2.238	48	32	106	29,08	149	40,80
—	2.134	35	30	45	17,42	38	2	—	2.196	61	33	82	31,75	127	49,17
—	3.148	198	57	89	44,01	71	11	—	4.134	218	63	150	74,11	239	118,12
—	2.993	175	52	97	61,81	109	19	—	3.621	256	63	183	117,83	280	179,64
—	11.307	231	141	244	230,10	380	38	—	13.073	392	161	320	301,91	564	532,01
—	14.351	425	204	383	509,60	583	87	—	17.304	826	231	406	541,57	789	1.051,17
—	11.974	449	182	348	646,48	563	74	—	14.675	831	214	340	635,62	688	1.282,10
—	13.761	752	164	356	833,07	554	70	—	17.213	1.358	194	256	596,59	612	1.429,66
—	9.680	334	133	284	815,46	666	77	—	13.821	831	176	189	541,76	473	1.357,22
—	12.637	483	172	313	1.047,98	597	160	—	15.957	1.017	197	155	515,24	468	1.563,22
—	5.733	236	90	219	847,18	650	67	—	8.499	356	125	122	471,23	341	1.318,41
—	6.339	346	122	201	867,26	499	68	—	9.245	778	154	99	429,27	300	1.296,53
—	6.210	353	84	179	876,60	660	101	—	10.155	622	112	70	343,88	249	1.220,48
—	23.695	719	345	558	3.487,07	1.401	213	—	31.167	1.707	443	215	1.338,31	773	4.825,38
—	14.675	211	185	366	3.243,73	1.082	177	—	20.717	637	278	117	1.015,43	483	4.259,16
—	14.351	419	172	306	3.447,01	911	154	—	20.385	838	245	84	928,64	390	4.375,65
—	10.764	200	118	183	2.545,54	743	89	—	14.423	363	177	46	638,99	229	3.184,53
—	17.689	267	161	314	5.533,54	1.054	310	—	24.266	589	265	76	1.311,38	390	6.844,92
—	13.575	250	113	183	4.143,24	777	163	—	19.908	410	182	31	721,31	214	4.864,55
—	11.576	149	79	151	4.197,82	338	85	—	16.857	239	134	22	616,82	173	4.814,64
—	19.522	303	137	235	8.281,40	1.072	321	—	34.115	631	256	19	665,49	254	8.946,89
—	12.289	226	91	157	7.084,85	716	212	—	25.474	462	204	13	578,19	170	7.663,04
—	18.621	240	139	243	14.882,62	1.375	339	—	42.851	825	340	20	1.198,66	263	16.081,28
—	8.690	298	61	143	12.436,28	1.230	397	—	29.591	663	204	10	851,56	153	13.287,84
—	7.997	172	50	117	14.172,43	1.271	426	—	31.893	651	213	5	740,00	122	14.912,43
—	1.420	94	18	42	7.430,84	762	292	—	11.574	282	78	4	664,67	46	8.095,51
—	702	32	6	22	4.864,09	464	172	—	7.949	202	53	2	419,50	24	5.283,59
—	750	25	8	20	6.512,30	476	148	—	6.705	85	56	6	1.968,14	26	8.480,44
—	545	43	3	3	1.601,74	4	—	—	906	45	5	2	1.518,78	5	3.120,52
—	—	—	2	3	5.281,19	180	—	—	475	30	8	7	11.613,75	10	16.894,94
—	—	—	—	1	3.375,00	352	122	—	1.142	109	84	12	91.877,32	13	95.252,32
—	<b>326.504</b>	<b>8.517</b>	<b>3.484</b>	<b>6.261</b>	<b>119.345,22</b>	<b>20.124</b>	<b>4.440</b>	—	<b>522.912</b>	<b>17.244</b>	<b>5.342</b>	<b>3.358</b>	<b>123.322,34</b>	<b>9.619</b>	<b>242.667,56</b>

N A

—	11.057	580	48	214	—	529	105	—	12.394	748	54	—	—	214	—
—	642	4	38	63	5,14	14	2	—	843	49	44	213	17,69	276	22,83
—	862	66	66	112	19,63	32	11	—	1.093	80	69	406	71,19	518	90,82
—	863	42	100	124	34,14	90	37	—	954	43	105	401	108,63	525	142,77
—	1.203	45	80	127	49,39	56	5	—	1.254	63	82	390	149,57	517	198,96
—	2.217	22	118	183	90,34	94	24	—	2.335	26	126	439	215,14	622	305,48
—	2.360	155	247	345	222,64	155	31	—	2.571	178	263	600	384,66	945	607,30
—	4.505	267	321	603	565,48	455	85	—	6.375	367	354	1.152	1.083,17	1.755	1.648,65
—	6.361	543	472	856	1.129,44	563	99	—	8.466	714	534	1.217	1.606,79	2.073	2.736,23
—	6.106	478	444	931	1.723,22	904	186	—	9.461	969	524	1.008	1.871,04	1.939	3.594,26
—	4.863	370	346	742	1.715,37	726	145	—	6.792	561	424	666	1.550,15	1.408	3.265,52
—	6.451	260	266	688	1.958,99	807	171	—	8.609	460	366	641	1.833,19	1.329	3.792,18
—	3.258	170	194	524	1.741,12	715	168	—	6.108	384	281	387	1.279,93	911	3.021,05
—	3.727	82	174	555	2.138,17	911	316	—	5.607	245	306	421	1.632,71	976	3.770,88
—	2.584	118	129	395	1.706,27	612	133	—	3.966	196	225	219	949,19	614	2.655,46
—	4.245	153	132	478	2.319,07	753	198	—	6.003	261	241	263	1.286,04	741	3.605,11
—	11.549	567	336	1.446	9.008,54	3.027	832	—	18.969	1.085	833	622	3.863,72	2.068	12.872,26
—	9.773	363	259	988	8.754,38	2.261	640	—	16.532	793	625	384	3.410,91	1.372	12.165,29
—	7.883	200	161	679	7.668,18	1.972	560	—	13.670	706	430	249	2.829,81	928	10.497,99
—	8.026	110	146	505	7.063,25	1.479	473	—	15.268	240	361	211	2.944,46	716	10.007,71
—	16.395	277	319	792	13.896,51	2.371	654	—	28.346	588	677	270	4.766,64	1.062	18.663,15
—	16.196	217	181	516	11.634,24	1.486	404	—	27.838	435	415	133	3.028,79	649	14.663,03
—	13.014	249	137	388	10.786,52	1.555	434	—	25.517	435	368	84	2.333,15	472	13.119,67
—	18.707	159	201	483	16.973,45	2.289	730	—	37.354	781	556	118	4.217,02	601	21.190,47
—	21.238	203	191	396	17.950,70	1.649	581	—	37.833	546	482	92	4.297,75	488	22.248,45
—	29.087	308	256	532	32.978,14	3.329	1.129	—	62.703	795	757	70	4.250,24	602	37.228,38
—	18.469	283	153	289	25.078,50	1.820	670	—	46.919	983	490	52	4.520,59	341	29.599,09
—	18.564	242	142	241	29.419,76	2.226	762	—	48.966	870	449	38	4.615,76	279	34.035,52
—	8.354	132	66	94	16.343,35	1.175	504	—	22.469	511	312	33	5.825,80	127	22.169,15
—	2.736	31	12	46	10.274,98	963	335	—	10.075	197	112	5	1.077,26	51	11.352,24
—	3.807	86	28	61	20.465,97	1.921	764	—	20.259	668	225	20	7.292,43	81	27.758,40
—	330	—	1	9	6.213,59	776	190	—	6.115	296	74	20	14.710,55	29	20.924,14
—	—	—	2	1	1.431,00	—	—	—	—	—	2	10	15.225,73	11	16.656,73
—	—	—	—	—	—	—	—	—	—	—	—	13	82.275,71	13	82.275,71
—	<b>265.432</b>	<b>6.782</b>	<b>5.766</b>	<b>14.406</b>	<b>261.359,47</b>	<b>37.715</b>	<b>11.378</b>	—	<b>521.664</b>	<b>15.273</b>	<b>11.166</b>	<b>10.847</b>	<b>185.525,41</b>	<b>25.253</b>	<b>446.884,88</b>

TAV. 10 — Aziende per forma di conduzione, classe di superficie e regione agraria

Superficie in ettari

CLASSI DI SUPERFICIE DELLE AZIENDE <i>Ettari</i>	CONDUZIONE DIRETTA DEL COLTIVATORE		CONDUZIONE CON SALARIATI E/O COMPARTECIPANTI		CONDUZIONE A COLONIA PARZIARIA APPODERATA		ALTRA FORMA DI CONDUZIONE		T O T A L E	
	Aziende	Superficie	Aziende	Superficie	Aziende	Superficie	Aziende	Superficie	Aziende	Superficie
REGIONE AGRARIA 1 (M)										
Senza terreno agrario	43	—	—	—	—	—	—	—	43	—
fino a 0,10 . . . .	10	0,74	—	—	—	—	—	—	10	0,74
0,11 - 0,20 . . . .	25	4,12	—	—	—	—	—	—	25	4,12
0,21 - 0,30 . . . .	38	9,86	—	—	—	—	—	—	38	9,86
0,31 - 0,40 . . . .	25	9,60	—	—	—	—	—	—	25	9,60
0,41 - 0,50 . . . .	36	17,70	2	1,00	—	—	—	—	38	18,70
0,51 - 0,75 . . . .	40	26,51	5	3,38	—	—	—	—	45	29,89
0,76 - 1,00 . . . .	61	59,18	4	3,90	—	—	—	—	65	63,08
1,01 - 1,50 . . . .	54	68,29	6	8,40	—	—	—	—	60	76,69
1,51 - 2,00 . . . .	41	76,05	2	3,61	—	—	—	—	43	79,66
2,01 - 2,50 . . . .	34	79,38	3	7,48	—	—	—	—	37	86,86
2,51 - 3,00 . . . .	25	71,93	1	3,00	—	—	—	—	26	74,93
3,01 - 3,50 . . . .	23	76,55	—	—	—	—	—	—	23	76,55
3,51 - 4,00 . . . .	19	73,52	1	4,00	—	—	—	—	20	77,52
4,01 - 4,50 . . . .	9	39,15	1	4,25	—	—	—	—	10	43,40
4,51 - 5,00 . . . .	15	73,20	—	—	—	—	—	—	15	73,20
5,01 - 7,50 . . . .	55	343,43	4	23,80	—	—	1	7,50	60	374,73
7,51 - 10,00 . . . .	39	346,74	1	10,00	—	—	—	—	40	356,74
10,01 - 12,50 . . . .	27	305,22	3	35,75	—	—	—	—	30	340,97
12,51 - 15,00 . . . .	19	274,30	2	29,00	—	—	—	—	21	303,30
15,01 - 20,00 . . . .	61	1.099,14	3	54,01	—	—	1	15,80	65	1.168,95
20,01 - 25,00 . . . .	41	958,64	—	—	—	—	—	—	41	958,64
25,01 - 30,00 . . . .	45	1.263,58	1	28,58	—	—	—	—	46	1.292,16
30,01 - 40,00 . . . .	64	2.278,95	1	39,00	—	—	—	—	65	2.317,95
40,01 - 50,00 . . . .	58	2.655,70	4	170,31	—	—	—	—	62	2.826,01
50,01 - 75,00 . . . .	107	6.626,75	6	406,07	—	—	1	60,00	114	7.092,82
75,01 - 100,00 . . . .	75	6.495,65	5	460,50	—	—	1	92,30	81	7.048,45
100,01 - 150,00 . . . .	54	6.477,49	3	395,00	—	—	2	250,15	59	7.122,64
150,01 - 200,00 . . . .	21	3.785,20	1	200,00	—	—	2	375,25	24	4.360,45
200,01 - 250,00 . . . .	8	1.755,10	2	442,00	—	—	3	649,69	13	2.846,79
250,01 - 500,00 . . . .	5	1.511,30	—	—	—	—	2	566,00	7	2.077,30
500,01 - 1.000,00 . . . .	1	530,00	2	1.198,74	—	—	—	—	3	1.728,74
1.000,01 - 2.500,00 . . . .	—	—	2	3.393,77	—	—	—	—	2	3.393,77
oltre 2.500 . . . . .	—	—	3	12.724,67	—	—	—	—	3	12.724,67
<b>TOTALE . . . . .</b>	<b>1.178</b>	<b>37.392,97</b>	<b>68</b>	<b>19.650,22</b>	—	—	<b>13</b>	<b>2.016,69</b>	<b>1.259</b>	<b>59.059,88</b>

## REGIONE AGRARIA 2 (M)

Senza terreno agrario	218	—	4	—	—	—	—	—	222	—
fino a 0,10 . . . .	98	7,53	—	—	—	—	—	—	98	7,53
0,11 - 0,20 . . . .	104	18,18	1	0,17	—	—	—	—	105	18,35
0,21 - 0,30 . . . .	67	18,77	1	0,25	—	—	—	—	68	19,02
0,31 - 0,40 . . . .	55	21,23	—	—	—	—	—	—	55	21,23
0,41 - 0,50 . . . .	100	49,50	2	1,00	—	—	—	—	102	50,50
0,51 - 0,75 . . . .	102	65,25	1	0,70	—	—	—	—	103	65,99
0,76 - 1,00 . . . .	234	220,51	—	—	—	—	—	—	234	220,51
1,01 - 1,50 . . . .	280	372,84	7	9,76	—	—	—	—	287	382,60
1,51 - 2,00 . . . .	208	393,09	7	13,08	—	—	—	—	215	406,17
2,01 - 2,50 . . . .	183	430,55	5	11,98	—	—	—	—	188	442,53
2,51 - 3,00 . . . .	148	427,84	—	—	—	—	—	—	148	427,84
3,01 - 3,50 . . . .	165	553,23	3	10,40	—	—	—	—	168	563,63
3,51 - 4,00 . . . .	129	498,05	2	7,30	—	—	—	—	131	505,35
4,01 - 4,50 . . . .	126	545,54	2	8,80	—	—	—	—	128	554,34
4,51 - 5,00 . . . .	112	549,50	1	5,00	—	—	—	—	113	554,50
5,01 - 7,50 . . . .	374	2.354,08	8	50,30	1	6,00	—	—	383	2.410,38
7,51 - 10,00 . . . .	231	2.040,17	4	33,30	—	—	—	—	235	2.073,47
10,01 - 12,50 . . . .	208	2.319,18	5	59,00	—	—	—	—	213	2.378,18
12,51 - 15,00 . . . .	109	1.519,35	3	42,80	—	—	—	—	112	1.562,15
15,01 - 20,00 . . . .	189	3.307,89	5	86,65	—	—	1	17,00	195	3.411,54
20,01 - 25,00 . . . .	109	2.444,05	4	87,80	—	—	—	—	113	2.531,85
25,01 - 30,00 . . . .	80	2.230,05	1	29,70	—	—	—	—	81	2.259,75
30,01 - 40,00 . . . .	124	4.311,57	6	218,64	—	—	—	—	130	4.530,21
40,01 - 50,00 . . . .	74	3.335,73	1	50,00	—	—	—	—	75	3.385,73
50,01 - 75,00 . . . .	93	5.664,80	12	731,15	—	—	—	—	105	6.395,95
75,01 - 100,00 . . . .	45	3.874,34	5	408,40	—	—	1	95,00	51	4.377,74
100,01 - 150,00 . . . .	41	5.102,54	3	383,00	—	—	1	140,60	45	5.626,14
150,01 - 200,00 . . . .	13	2.247,50	3	494,87	—	—	—	—	16	2.742,37
200,01 - 250,00 . . . .	7	1.577,41	—	—	—	—	—	—	7	1.577,41
250,01 - 500,00 . . . .	2	567,50	7	2.102,52	—	—	—	—	9	2.670,02
500,01 - 1.000,00 . . . .	—	—	—	—	—	—	—	—	—	—
1.000,01 - 2.500,00 . . . .	—	—	1	2.000,42	—	—	—	—	1	2.000,42
oltre 2.500 . . . . .	—	—	1	2.810,15	—	—	—	—	1	2.810,15
<b>TOTALE . . . . .</b>	<b>4.028</b>	<b>47.067,81</b>	<b>105</b>	<b>9.657,14</b>	<b>1</b>	<b>6,00</b>	<b>3</b>	<b>252,60</b>	<b>4.137</b>	<b>56.983,55</b>



## Segue Tav. 10 — Aziende per forma di conduzione, classe di superficie e regione agraria

Superficie in ettari

CLASSI DI SUPERFICIE DELLE AZIENDE <i>Ettari</i>	CONDUZIONE DIRETTA DEL COLTIVATORE		CONDUZIONE CON SALARIATI E/O COMPARTICIPANTI		CONDUZIONE A COLONIA PARZIARIA APPODERATA		ALTRA FORMA DI CONDUZIONE		T O T A L E	
	Aziende	Superficie	Aziende	Superficie	Aziende	Superficie	Aziende	Superficie	Aziende	Superficie
REGIONE AGRARIA 3 (M)										
Senza terreno agrario	17	—	—	—	—	—	1	—	18	—
fino a 0,10 . . . .	12	0,94	1	0,10	—	—	—	—	13	1,04
0,11 - 0,20 . . . .	28	5,12	1	0,20	—	—	—	—	29	5,32
0,21 - 0,30 . . . .	30	8,38	—	—	—	—	—	—	30	8,38
0,31 - 0,40 . . . .	39	15,28	1	0,40	—	—	—	—	40	15,68
0,41 - 0,50 . . . .	65	32,17	2	1,00	—	—	—	—	67	33,17
0,51 - 0,75 . . . .	110	69,92	1	0,60	—	—	—	—	111	70,52
0,76 - 1,00 . . . .	189	176,57	4	3,65	—	—	—	—	193	180,22
1,01 - 1,50 . . . .	317	426,78	3	3,97	—	—	—	—	320	430,75
1,51 - 2,00 . . . .	338	626,22	5	9,60	—	—	—	—	343	635,82
2,01 - 2,50 . . . .	287	667,20	2	4,90	—	—	1	2,15	290	674,25
2,51 - 3,00 . . . .	222	636,16	4	11,25	—	—	—	—	226	647,41
3,01 - 3,50 . . . .	202	674,61	—	—	—	—	—	—	202	674,61
3,51 - 4,00 . . . .	134	517,11	1	4,00	—	—	—	—	135	521,11
4,01 - 4,50 . . . .	96	414,34	—	—	—	—	—	—	96	414,34
4,51 - 5,00 . . . .	51	299,51	—	—	—	—	—	—	61	299,51
5,01 - 7,50 . . . .	145	884,72	5	31,50	—	—	1	5,97	151	922,19
7,51 - 10,00 . . . .	50	439,88	3	25,90	—	—	—	—	53	465,78
10,01 - 12,50 . . . .	32	358,54	1	12,20	—	—	—	—	33	370,74
12,51 - 15,00 . . . .	22	296,79	2	29,10	—	—	—	—	24	325,89
15,01 - 20,00 . . . .	26	442,75	2	31,14	—	—	—	—	28	473,89
20,01 - 25,00 . . . .	19	429,35	—	—	—	—	—	—	19	429,35
25,01 - 30,00 . . . .	8	212,59	1	28,00	—	—	—	—	9	240,59
30,01 - 40,00 . . . .	21	727,99	2	71,10	—	—	—	—	23	799,09
40,01 - 50,00 . . . .	15	653,41	—	—	—	—	1	49,10	16	702,51
50,01 - 75,00 . . . .	15	883,97	1	58,48	—	—	—	—	16	942,45
75,01 - 100,00 . . . .	9	792,56	1	96,00	—	—	—	—	10	888,56
100,01 - 150,00 . . . .	7	768,56	—	—	—	—	—	—	7	768,56
150,01 - 200,00 . . . .	2	327,63	1	170,00	—	—	—	—	3	497,63
200,01 - 250,00 . . . .	1	211,49	1	201,27	—	—	—	—	2	412,76
250,01 - 500,00 . . . .	2	714,50	2	616,00	—	—	—	—	4	1.330,50
500,01 - 1.000,00 . . . .	1	503,00	1	888,78	—	—	—	—	2	1.391,78
1.000,01 - 2.500,00 . . . .	—	—	2	2.673,39	—	—	—	—	2	2.673,39
oltre 2.500 . . . . .	—	—	7	64.834,49	—	—	—	—	7	64.834,49
<b>TOTALE . . . . .</b>	<b>2.522</b>	<b>13.218,04</b>	<b>57</b>	<b>69.807,02</b>	—	—	<b>4</b>	<b>57,22</b>	<b>2.583</b>	<b>83.082,28</b>

## REGIONE AGRARIA 4 (M)

Senza terreno agrario	8	—	—	—	—	—	—	—	8	—
fino a 0,10 . . . .	9	0,69	—	—	—	—	3	0,21	12	0,90
0,11 - 0,20 . . . .	18	3,20	—	—	—	—	1	0,20	19	3,40
0,21 - 0,30 . . . .	13	3,54	—	—	—	—	—	—	13	3,54
0,31 - 0,40 . . . .	7	2,66	—	—	—	—	—	—	7	2,66
0,41 - 0,50 . . . .	32	15,75	—	—	—	—	—	—	32	15,75
0,51 - 0,75 . . . .	20	12,49	—	—	—	—	1	0,75	21	13,24
0,76 - 1,00 . . . .	72	68,20	—	—	—	—	—	—	72	68,20
1,01 - 1,50 . . . .	120	158,31	2	2,82	—	—	—	—	122	161,13
1,51 - 2,00 . . . .	86	158,45	1	2,00	—	—	—	—	87	160,45
2,01 - 2,50 . . . .	95	221,47	2	4,55	—	—	—	—	97	226,02
2,51 - 3,00 . . . .	73	207,04	—	—	—	—	—	—	73	207,04
3,01 - 3,50 . . . .	74	245,33	1	3,10	—	—	—	—	75	248,43
3,51 - 4,00 . . . .	55	214,43	—	—	—	—	—	—	55	214,43
4,01 - 4,50 . . . .	66	284,45	—	—	—	—	—	—	66	284,45
4,51 - 5,00 . . . .	60	293,27	—	—	—	—	—	—	60	293,27
5,01 - 7,50 . . . .	178	1.112,58	1	5,50	—	—	—	—	179	1.118,08
7,51 - 10,00 . . . .	153	1.346,02	1	8,15	—	—	1	9,00	155	1.363,17
10,01 - 12,50 . . . .	113	1.274,71	1	11,05	—	—	—	—	114	1.285,76
12,51 - 15,00 . . . .	71	979,99	1	13,20	—	—	—	—	72	993,19
15,01 - 20,00 . . . .	100	1.757,12	2	33,42	—	—	—	—	102	1.790,54
20,01 - 25,00 . . . .	39	898,47	2	46,24	—	—	—	—	41	944,71
25,01 - 30,00 . . . .	37	1.022,14	—	—	—	—	—	—	37	1.022,14
30,01 - 40,00 . . . .	35	1.266,64	1	33,00	—	—	—	—	36	1.299,64
40,01 - 50,00 . . . .	17	748,79	—	—	—	—	—	—	17	748,79
50,01 - 75,00 . . . .	26	1.533,79	2	116,27	—	—	—	—	28	1.650,06
75,01 - 100,00 . . . .	11	973,09	—	—	—	—	—	—	11	973,09
100,01 - 150,00 . . . .	11	1.395,09	—	—	—	—	—	—	11	1.395,09
150,01 - 200,00 . . . .	3	495,06	—	—	—	—	—	—	3	495,06
200,01 - 250,00 . . . .	2	446,63	—	—	—	—	—	—	2	446,63
250,01 - 500,00 . . . .	4	1.562,50	2	840,12	—	—	—	—	6	2.402,62
500,01 - 1.000,00 . . . .	—	—	—	—	—	—	—	—	—	—
1.000,01 - 2.500,00 . . . .	—	—	5	8.827,36	—	—	—	—	5	8.827,36
oltre 2.500 . . . . .	—	—	2	14.883,01	—	—	—	—	2	14.883,01
<b>TOTALE . . . . .</b>	<b>1.608</b>	<b>18.701,90</b>	<b>26</b>	<b>24.829,79</b>	—	—	<b>6</b>	<b>10,16</b>	<b>1.610</b>	<b>48.541,85</b>

## Segue Tav. 10 — Aziende per forma di conduzione, classe di superficie e regione agraria

Superficie in ettari

CLASSI DI SUPERFICIE DELLE AZIENDE <i>Ettari</i>	CONDUZIONE DIRETTA DEL COLTIVATORE		CONDUZIONE CON SALARIATI E/O COMPARTICIPANTI		CONDUZIONE A COLONIA PARZIARIA APPODERATA		ALTRA FORMA DI CONDUZIONE		T O T A L E	
	Aziende	Superficie	Aziende	Superficie	Aziende	Superficie	Aziende	Superficie	Aziende	Superficie
REGIONE AGRARIA 5 (C)										
Senza terreno agrario	2	—	—	—	—	—	—	—	2	—
fino a 0,10 . . . .	67	5,69	13	0,91	—	—	—	—	80	6,60
0,11 - 0,20 . . .	136	22,35	26	4,21	—	—	—	—	162	26,56
0,21 - 0,30 . . .	142	36,88	34	8,83	—	—	—	—	176	45,71
0,31 - 0,40 . . .	82	30,59	21	7,99	—	—	—	—	103	38,58
0,41 - 0,50 . . .	98	47,35	11	5,43	—	—	—	—	109	52,78
0,51 - 0,75 . . .	164	105,36	26	16,63	—	—	4	2,50	194	124,49
0,76 - 1,00 . . .	178	162,16	28	25,95	—	—	—	—	206	188,11
1,01 - 1,50 . . .	247	318,03	21	27,18	—	—	—	—	268	345,21
1,51 - 2,00 . . .	156	285,94	18	32,24	—	—	—	—	174	318,18
2,01 - 2,50 . . .	135	306,44	10	22,92	—	—	5	11,54	150	340,90
2,51 - 3,00 . . .	103	289,89	17	47,38	—	—	2	6,00	122	343,27
3,01 - 3,50 . . .	87	289,56	7	22,79	—	—	2	6,45	96	318,80
3,51 - 4,00 . . .	78	297,69	8	31,46	—	—	1	4,00	87	333,15
4,01 - 4,50 . . .	74	318,68	7	29,95	—	—	—	—	81	348,63
4,51 - 5,00 . . .	76	366,15	3	14,50	1	4,74	1	4,67	81	390,06
5,01 - 7,50 . . .	289	1.791,74	20	127,27	—	—	4	26,55	313	1.945,56
7,51 - 10,00 . . .	187	1.641,24	5	44,40	—	—	1	10,00	193	1.695,64
10,01 - 12,50 . . .	114	1.285,19	10	118,03	—	—	4	46,90	128	1.450,12
12,51 - 15,00 . . .	88	1.224,43	9	125,40	—	—	3	42,40	100	1.392,23
15,01 - 20,00 . . .	170	3.002,36	10	176,61	—	—	1	19,00	181	3.197,97
20,01 - 25,00 . . .	102	2.307,62	11	251,73	1	23,02	1	22,50	115	2.604,87
25,01 - 30,00 . . .	90	2.494,74	—	—	1	29,63	1	25,95	92	2.550,32
30,01 - 40,00 . . .	152	5.325,34	12	443,45	—	—	6	217,50	170	5.986,29
40,01 - 50,00 . . .	86	3.899,97	5	234,75	—	—	9	408,40	100	4.543,12
50,01 - 75,00 . . .	137	8.453,49	14	863,30	1	73,10	7	466,98	159	9.856,87
75,01 - 100,00 . . .	48	4.120,37	12	1.012,77	—	—	8	715,50	68	5.848,64
100,01 - 150,00 . . .	28	3.433,50	10	1.202,20	—	—	11	1.314,31	49	5.950,01
150,01 - 200,00 . . .	13	2.172,88	3	524,04	—	—	3	500,00	19	3.196,92
200,01 - 250,00 . . .	2	456,86	3	661,10	—	—	1	220,82	6	1.338,78
250,01 - 500,00 . . .	—	—	9	3.364,67	—	—	—	—	9	3.364,67
500,01 - 1.000,00 . . .	—	—	4	3.324,47	—	—	—	—	4	3.324,47
1.000,01 - 2.500,00 . . .	—	—	2	3.185,27	—	—	—	—	2	3.185,27
oltre 2.500 . . . .	—	—	—	—	—	—	—	—	—	—
<b>TOTALE . . .</b>	<b>3.331</b>	<b>44.492,49</b>	<b>389</b>	<b>15.957,83</b>	<b>4</b>	<b>130,49</b>	<b>75</b>	<b>4.071,97</b>	<b>3.799</b>	<b>64.652,78</b>

## REGIONE AGRARIA 6 (C)

Senza terreno agrario	1	—	1	—	—	—	—	—	2	—
fino a 0,10 . . . .	41	3,94	—	—	—	—	—	—	41	3,94
0,11 - 0,20 . . .	69	11,55	—	—	—	—	—	—	69	11,55
0,21 - 0,30 . . .	67	18,57	1	0,30	—	—	—	—	68	18,87
0,31 - 0,40 . . .	39	15,04	2	0,80	—	—	—	—	41	15,84
0,41 - 0,50 . . .	130	64,54	6	3,00	—	—	—	—	136	67,54
0,51 - 0,75 . . .	103	70,39	5	3,47	—	—	—	—	108	73,86
0,76 - 1,00 . . .	230	224,59	19	18,31	—	—	—	—	249	242,90
1,01 - 1,50 . . .	200	275,50	13	17,76	—	—	—	—	213	293,26
1,51 - 2,00 . . .	223	429,45	14	26,86	1	2,00	—	—	238	458,31
2,01 - 2,50 . . .	133	315,26	17	41,35	—	—	—	—	150	356,61
2,51 - 3,00 . . .	131	385,82	13	37,30	—	—	—	—	144	423,12
3,01 - 3,50 . . .	93	314,77	6	19,84	—	—	—	—	99	334,61
3,51 - 4,00 . . .	87	340,59	12	46,39	2	7,60	—	—	101	394,58
4,01 - 4,50 . . .	49	214,61	5	21,99	—	—	—	—	54	236,60
4,51 - 5,00 . . .	77	379,85	7	33,45	—	—	—	—	84	413,30
5,01 - 7,50 . . .	162	1.008,06	17	106,76	—	—	—	—	179	1.114,82
7,51 - 10,00 . . .	145	1.303,44	11	100,00	—	—	1	8,00	157	1.411,44
10,01 - 12,50 . . .	89	1.014,70	16	182,41	—	—	—	—	105	1.197,11
12,51 - 15,00 . . .	61	873,03	5	69,24	—	—	—	—	56	942,27
15,01 - 20,00 . . .	81	1.445,94	10	174,27	—	—	—	—	91	1.620,21
20,01 - 25,00 . . .	60	1.379,85	12	277,95	2	43,00	—	—	74	1.700,80
25,01 - 30,00 . . .	65	1.805,63	7	198,00	—	—	—	—	72	2.003,63
30,01 - 40,00 . . .	64	2.291,61	5	179,97	—	—	—	—	59	2.471,58
40,01 - 50,00 . . .	61	2.839,49	9	412,00	—	—	—	—	70	3.251,49
50,01 - 75,00 . . .	66	4.027,21	12	725,53	—	—	1	60,00	79	4.812,74
75,01 - 100,00 . . .	54	4.659,24	10	834,70	—	—	—	—	54	5.493,94
100,01 - 150,00 . . .	30	3.558,35	8	1.030,29	1	136,00	2	252,00	41	4.986,64
150,01 - 200,00 . . .	18	3.145,16	9	1.614,99	—	—	1	190,00	28	4.950,15
200,01 - 250,00 . . .	8	1.819,38	—	—	—	—	—	—	8	1.819,38
250,01 - 500,00 . . .	9	2.786,76	9	3.289,26	—	—	—	—	18	6.076,02
500,01 - 1.000,00 . . .	—	—	4	2.996,50	—	—	—	—	4	2.996,50
1.000,01 - 2.500,00 . . .	—	—	1	1.694,86	—	—	—	—	1	1.694,86
oltre 2.500 . . . .	—	—	1	3.189,43	—	—	—	—	1	3.189,43
<b>TOTALE . . .</b>	<b>2.646</b>	<b>37.022,32</b>	<b>267</b>	<b>17.346,98</b>	<b>6</b>	<b>188,60</b>	<b>5</b>	<b>520,00</b>	<b>2.924</b>	<b>55.077,90</b>

## Segue Tav. 10 — Aziende per forma di conduzione, classe di superficie e regione agraria

Superficie in ettari

CLASSI DI SUPERFICIE DELE AZIENDE Ettari	CONDUZIONE DIRETTA DEL COLTIVATORE		CONDUZIONE CON SALARIATI E/O COMPARTECIPANTI		CONDUZIONE A COLONIA PARZIARIA APPODERATA		ALTRA FORMA DI CONDUZIONE		T O T A L E	
	Aziende	Superficie	Aziende	Superficie	Aziende	Superficie	Aziende	Superficie	Aziende	Superficie
REGIONE AGRARIA 7 (C)										
Senza terreno agrario	16	—	—	—	—	—	1	—	17	—
fino a 0,10 . . . .	63	4,62	2	0,16	—	—	—	—	65	4,78
0,11 - 0,20 . . . .	52	8,85	2	0,35	—	—	—	—	54	9,20
0,21 - 0,30 . . . .	46	12,88	—	—	—	—	—	—	46	12,88
0,31 - 0,40 . . . .	38	14,43	2	0,80	—	—	—	—	40	15,23
0,41 - 0,50 . . . .	49	24,25	—	—	—	—	—	—	49	24,25
0,51 - 0,75 . . . .	81	51,65	6	4,01	—	—	1	0,60	88	56,26
0,76 - 1,00 . . . .	103	95,70	2	2,00	—	—	4	3,80	109	101,50
1,01 - 1,50 . . . .	119	156,48	2	2,55	—	—	4	5,10	125	164,13
1,51 - 2,00 . . . .	80	147,64	5	8,45	—	—	3	6,00	88	162,09
2,01 - 2,50 . . . .	73	168,07	5	11,15	—	—	—	—	78	179,22
2,51 - 3,00 . . . .	56	158,81	4	10,75	—	—	3	8,65	63	178,21
3,01 - 3,50 . . . .	62	203,47	3	9,59	—	—	2	7,00	67	220,06
3,51 - 4,00 . . . .	32	122,76	1	3,85	—	—	1	3,70	34	130,31
4,01 - 4,50 . . . .	41	176,07	—	—	—	—	2	8,70	43	184,77
4,51 - 5,00 . . . .	35	170,71	1	4,66	—	—	—	—	36	175,37
5,01 - 7,50 . . . .	113	699,60	6	39,42	—	—	—	—	119	739,02
7,51 - 10,00 . . . .	60	530,64	4	32,31	—	—	—	—	64	562,95
10,01 - 12,50 . . . .	42	461,83	3	33,65	—	—	—	—	45	495,48
12,51 - 15,00 . . . .	31	424,09	4	55,06	—	—	—	—	35	479,15
15,01 - 20,00 . . . .	63	1.132,78	3	52,85	—	—	3	46,15	69	1.231,78
20,01 - 25,00 . . . .	48	1.082,73	4	92,10	—	—	—	—	52	1.174,83
25,01 - 30,00 . . . .	31	872,89	1	29,00	—	—	1	25,60	33	927,49
30,01 - 40,00 . . . .	35	1.267,26	6	219,77	—	—	—	—	41	1.487,03
40,01 - 50,00 . . . .	46	2.080,53	4	188,80	—	—	—	—	50	2.269,33
50,01 - 75,00 . . . .	49	2.952,77	8	525,29	—	—	—	—	57	3.478,06
75,01 - 100,00 . . . .	36	3.209,53	4	361,57	—	—	—	—	40	3.571,10
100,01 - 150,00 . . . .	29	3.446,59	4	553,87	—	—	—	—	33	4.000,46
150,01 - 200,00 . . . .	15	2.522,58	2	353,90	—	—	—	—	17	2.876,48
200,01 - 250,00 . . . .	7	1.480,12	—	—	—	—	1	237,00	8	1.717,12
250,01 - 500,00 . . . .	4	1.248,30	7	2.437,59	—	—	—	—	11	3.685,89
500,01 - 1.000,00 . . . .	—	—	—	—	—	—	—	—	—	—
1.000,01 - 2.500,00 . . . .	—	—	2	2.142,60	—	—	—	—	2	2.142,60
oltre 2.500 . . . .	—	—	1	2.800,00	—	—	—	—	1	2.800,00
<b>TOTALE . . . .</b>	<b>1.555</b>	<b>24.928,63</b>	<b>98</b>	<b>9.976,10</b>	—	—	<b>26</b>	<b>352,30</b>	<b>1.679</b>	<b>35.257,03</b>

## REGIONE AGRARIA 8 (C)

Senza terreno agrario	23	—	—	—	—	—	32	—	55	—
fino a 0,10 . . . .	4	0,30	—	—	—	—	—	—	4	0,30
0,11 - 0,20 . . . .	19	3,69	2	0,40	—	—	—	—	21	4,09
0,21 - 0,30 . . . .	10	2,91	—	—	—	—	—	—	10	2,91
0,31 - 0,40 . . . .	48	19,08	3	1,15	—	—	1	0,40	52	20,63
0,41 - 0,50 . . . .	28	13,79	1	0,50	—	—	1	0,50	30	14,79
0,51 - 0,75 . . . .	58	35,43	1	0,60	—	—	3	1,86	62	37,89
0,76 - 1,00 . . . .	122	112,43	5	4,66	—	—	6	5,70	133	122,79
1,01 - 1,50 . . . .	151	196,94	7	9,27	—	—	1	1,40	159	207,61
1,51 - 2,00 . . . .	154	281,12	4	7,20	1	2,00	1	2,00	160	292,32
2,01 - 2,50 . . . .	78	179,69	5	11,51	—	—	1	2,48	84	193,68
2,51 - 3,00 . . . .	95	269,90	2	5,70	—	—	1	2,80	98	278,40
3,01 - 3,50 . . . .	64	210,78	5	16,76	—	—	3	9,70	72	237,24
3,51 - 4,00 . . . .	98	382,42	4	15,60	—	—	5	19,12	107	417,14
4,01 - 4,50 . . . .	50	215,85	2	8,50	—	—	2	8,54	54	232,89
4,51 - 5,00 . . . .	59	285,27	6	29,20	—	—	2	9,60	67	324,07
5,01 - 7,50 . . . .	143	387,50	9	56,04	—	—	7	42,75	159	986,29
7,51 - 10,00 . . . .	100	368,91	5	46,75	—	—	8	72,84	113	988,50
10,01 - 12,50 . . . .	86	973,49	3	32,52	—	—	3	31,40	92	1.037,41
12,51 - 15,00 . . . .	69	958,11	3	42,90	—	—	1	15,00	73	1.016,01
15,01 - 20,00 . . . .	131	2.273,91	9	151,85	1	16,90	4	72,80	145	2.515,46
20,01 - 25,00 . . . .	64	1.442,21	4	98,00	—	—	1	24,50	59	1.564,71
25,01 - 30,00 . . . .	48	1.336,29	5	139,60	—	—	1	27,00	54	1.502,89
30,01 - 40,00 . . . .	52	1.811,54	8	277,27	—	—	3	98,90	53	2.187,71
40,01 - 50,00 . . . .	69	3.221,06	3	137,66	—	—	1	42,00	73	3.400,72
50,01 - 75,00 . . . .	45	2.358,21	8	478,88	—	—	3	186,00	56	3.523,09
75,01 - 100,00 . . . .	28	2.548,68	1	36,27	—	—	—	—	29	2.634,95
100,01 - 150,00 . . . .	28	3.596,83	9	1.121,61	—	—	1	104,75	38	4.823,19
150,01 - 200,00 . . . .	10	1.692,40	5	887,28	—	—	—	—	15	2.579,68
200,01 - 250,00 . . . .	3	657,00	3	633,40	—	—	—	—	6	1.290,40
250,01 - 500,00 . . . .	2	651,00	7	2.317,59	—	—	1	350,00	10	3.318,59
500,01 - 1.000,00 . . . .	—	—	3	2.180,48	—	—	—	—	3	2.180,48
1.000,01 - 2.500,00 . . . .	—	—	—	—	—	—	—	—	—	—
oltre 2.500 . . . .	—	—	—	—	—	—	—	—	—	—
<b>TOTALE . . . .</b>	<b>1.939</b>	<b>27.986,74</b>	<b>132</b>	<b>8.799,15</b>	<b>2</b>	<b>18,90</b>	<b>93</b>	<b>1.132,04</b>	<b>2.166</b>	<b>37.996,83</b>

## Segue Tav. 10 — Aziende per forma di conduzione, classe di superficie e regione agraria

Superficie in ettari

CLASSI DI SUPERFICIE DELLE AZIENDE <i>Ettari</i>	CONDUZIONE DIRETTA DEL COLTIVATORE		CONDUZIONE CON SALARIATI E/O COMPARTICIPANTI		CONDUZIONE A COLONIA PARZIARIA APPORDERATA		ALTRA FORMA DI CONDUZIONE		T O T A L E	
	Aziende	Superficie	Aziende	Superficie	Aziende	Superficie	Aziende	Superficie	Aziende	Superficie
REGIONE AGRARIA 9 (C)										
Senza terreno agrario	5	—	—	—	—	—	—	—	—	—
fino a 0,10 . . . .	11	0,84	1	0,04	—	—	1	—	6	—
0,11 - 0,20 . . .	20	3,93	1	0,17	—	—	—	0,20	12	0,88
0,21 - 0,30 . . .	17	4,81	1	0,22	—	—	—	—	22	4,30
0,31 - 0,40 . . .	34	13,14	2	0,80	—	—	—	—	18	5,03
0,41 - 0,50 . . .	22	10,76	—	—	—	—	1	0,40	37	14,34
0,51 - 0,75 . . .	59	36,55	3	1,90	—	—	1	0,43	23	11,19
0,76 - 1,00 . . .	123	113,62	5	4,65	—	—	2	1,20	64	39,65
1,01 - 1,50 . . .	174	226,65	5	6,55	—	—	2	1,72	130	119,99
1,51 - 2,00 . . .	135	244,20	6	10,92	—	—	3	3,70	182	236,90
2,01 - 2,50 . . .	147	336,95	7	15,90	—	—	4	7,70	145	262,82
2,51 - 3,00 . . .	131	365,75	1	2,70	—	—	4	9,35	158	362,20
3,01 - 3,50 . . .	73	240,47	3	9,80	—	—	2	5,55	134	374,00
3,51 - 4,00 . . .	105	399,77	6	22,80	—	—	1	3,40	77	253,67
4,01 - 4,50 . . .	67	287,53	3	12,78	—	—	—	—	111	422,57
4,51 - 5,00 . . .	63	302,22	3	14,49	—	—	—	—	70	300,31
5,01 - 7,50 . . .	227	1.426,28	8	54,05	—	—	—	—	66	316,71
7,51 - 10,00 . . .	144	1.271,03	1	10,00	—	—	—	—	235	1.480,33
10,01 - 12,50 . . .	98	1.098,67	2	23,69	—	—	1	8,50	146	1.289,53
12,51 - 15,00 . . .	82	1.133,78	2	27,02	—	—	1	12,50	101	1.134,86
15,01 - 20,00 . . .	113	1.968,10	4	68,60	—	—	1	13,60	85	1.174,40
20,01 - 25,00 . . .	64	1.425,89	1	25,00	—	—	1	20,00	118	2.056,70
25,01 - 30,00 . . .	30	827,92	4	113,48	—	—	1	22,00	66	1.472,89
30,01 - 40,00 . . .	50	1.733,41	—	—	—	—	6	164,85	40	1.106,25
40,01 - 50,00 . . .	35	1.561,39	2	86,00	—	—	1	35,00	51	1.768,41
50,01 - 75,00 . . .	52	3.207,18	4	249,40	—	—	3	139,00	40	1.786,39
75,01 - 100,00 . . .	38	3.337,49	—	—	—	—	2	117,45	58	3.574,03
100,01 - 150,00 . . .	18	2.107,81	—	—	—	—	1	79,40	39	3.416,89
0,01 - 200,00 . . .	6	1.063,00	—	—	—	—	—	—	18	2.107,81
250,01 - 250,00 . . .	2	455,00	—	—	—	—	—	—	6	1.063,00
200,01 - 500,00 . . .	6	1.992,06	1	313,00	—	—	—	—	2	455,00
500,01 - 1.000,00 . . .	—	—	3	1.813,72	—	—	—	—	7	2.305,06
1.000,01 - 2.500,00 . . .	—	—	1	1.057,73	—	—	—	—	3	1.813,72
oltre 2.500 . . . . .	—	—	2	10.457,26	—	—	—	—	1	1.057,73
<b>TOTALE . . . . .</b>	<b>2.151</b>	<b>27.196,20</b>	<b>82</b>	<b>14.402,67</b>	—	—	<b>40</b>	<b>645,95</b>	<b>2.273</b>	<b>42.244,82</b>
REGIONE AGRARIA 10 (C)										
Senza terreno agrario	—	—	—	—	—	—	—	—	—	—
fino a 0,10 . . . .	27	2,32	1	0,10	—	—	—	—	28	2,42
0,11 - 0,20 . . .	64	11,52	10	1,90	—	—	—	—	74	13,42
0,21 - 0,30 . . .	64	17,72	10	2,70	—	—	—	—	74	20,42
0,31 - 0,40 . . .	70	26,68	14	5,52	—	—	—	—	85	32,60
0,41 - 0,50 . . .	63	30,58	12	5,74	—	—	1	0,40	77	37,30
0,51 - 0,75 . . .	125	79,91	29	18,98	—	—	2	0,98	156	100,29
0,76 - 1,00 . . .	160	145,01	35	32,53	—	—	2	1,40	204	186,09
1,01 - 1,50 . . .	206	263,92	29	38,48	—	—	9	8,55	246	315,94
1,51 - 2,00 . . .	141	250,58	36	66,82	—	—	11	13,54	190	341,77
2,01 - 2,50 . . .	90	204,28	26	60,49	—	—	13	24,37	121	276,37
2,51 - 3,00 . . .	76	211,91	8	22,93	—	—	5	11,60	88	246,84
3,01 - 3,50 . . .	62	201,84	8	27,50	—	—	4	12,00	75	246,02
3,51 - 4,00 . . .	47	179,73	7	27,49	—	—	5	16,68	57	218,49
4,01 - 4,50 . . .	26	110,79	5	21,50	—	—	3	11,27	34	145,44
4,51 - 5,00 . . .	29	137,17	11	52,46	—	—	3	13,15	43	203,88
5,01 - 7,50 . . .	81	502,29	30	188,15	1	4,60	2	9,65	118	730,37
7,51 - 10,00 . . .	53	467,04	11	96,01	—	—	7	39,93	68	601,05
10,01 - 12,50 . . .	46	520,75	7	77,30	—	—	4	38,00	56	632,05
12,51 - 15,00 . . .	31	424,44	8	108,91	—	—	3	34,00	39	533,35
15,01 - 20,00 . . .	38	648,21	5	90,78	—	—	—	—	46	789,59
20,01 - 25,00 . . .	34	762,10	2	45,19	—	—	3	50,60	36	807,29
25,01 - 30,00 . . .	28	768,33	5	134,36	—	—	—	—	33	902,69
30,01 - 40,00 . . .	31	1.103,17	6	211,66	—	—	—	—	41	1.463,45
40,01 - 50,00 . . .	27	1.217,23	5	232,39	—	—	4	148,62	35	1.577,62
50,01 - 75,00 . . .	35	2.231,11	3	168,60	—	—	3	128,00	42	2.639,52
75,01 - 100,00 . . .	31	2.718,69	5	424,43	—	—	4	239,81	40	3.468,45
100,01 - 150,00 . . .	19	2.349,49	8	978,71	—	—	4	325,33	31	3.804,40
150,01 - 200,00 . . .	10	1.800,56	5	933,17	—	—	4	476,20	15	2.733,73
200,01 - 250,00 . . .	4	872,54	2	451,64	—	—	—	—	6	1.324,18
250,01 - 500,00 . . .	4	1.266,90	8	2.819,02	—	—	—	—	12	4.085,92
500,01 - 1.000,00 . . .	—	—	3	1.994,36	—	—	—	—	3	1.994,36
1.000,01 - 2.500,00 . . .	—	—	—	—	—	—	—	—	—	—
oltre 2.500 . . . . .	—	—	—	—	—	—	—	—	—	—
<b>TOTALE . . . . .</b>	<b>1.722</b>	<b>19.526,81</b>	<b>354</b>	<b>9.339,82</b>	<b>1</b>	<b>4,60</b>	<b>96</b>	<b>1.604,08</b>	<b>2.173</b>	<b>30.475,31</b>

## Segue Tav. 10 — Aziende per forma di conduzione, classe di superficie e regione agraria

Superficie in ettari

CLASSI DI SUPERFICIE DELLE AZIENDE <i>Ettari</i>	CONDUZIONE DIRETTA DEL COLTIVATORE		CONDUZIONE CON SALARIATI E/O COMPARTICIPANTI		CONDUZIONE A COLONIA PARZIARIA APPODERATA		ALTRA FORMA DI CONDUZIONE		T O T A L E	
	Aziende	Superficie	Aziende	Superficie	Aziende	Superficie	Aziende	Superficie	Aziende	Superficie
REGIONE AGRARIA 11 (C)										
senza terreno agrario no a 0,10 . . . .	33	—	1	—	—	—	—	—	34	—
0,11 - 0,20 . . . .	2	0,20	—	—	—	—	—	—	2	0,20
0,21 - 0,30 . . . .	20	3,95	1	0,20	—	—	—	—	21	4,15
0,31 - 0,40 . . . .	12	3,55	—	—	—	—	—	—	12	3,55
0,41 - 0,50 . . . .	44	17,55	—	—	—	—	—	—	44	17,55
0,51 - 0,75 . . . .	17	8,50	—	—	—	—	—	—	17	8,50
0,76 - 1,00 . . . .	39	24,63	—	—	—	—	—	—	39	24,63
1,01 - 1,50 . . . .	105	98,50	6	5,80	—	—	—	—	111	104,30
1,51 - 2,00 . . . .	74	98,30	7	9,50	—	—	—	—	81	107,80
2,01 - 2,50 . . . .	122	228,36	4	7,60	—	—	—	—	126	235,96
2,51 - 3,00 . . . .	67	158,90	9	20,75	—	—	—	—	76	179,65
3,01 - 3,50 . . . .	79	228,01	13	36,04	—	—	—	—	92	264,05
3,51 - 4,00 . . . .	60	200,53	5	15,96	—	—	—	—	65	216,49
4,01 - 4,50 . . . .	72	283,44	8	31,60	—	—	—	—	80	315,04
4,51 - 5,00 . . . .	38	165,70	6	26,20	—	—	—	—	44	191,90
5,01 - 7,50 . . . .	89	438,04	4	19,75	—	—	—	—	93	457,79
7,51 - 10,00 . . . .	223	1.400,80	16	94,64	—	—	—	—	239	1.495,44
10,01 - 12,50 . . . .	227	2.036,20	19	157,16	—	—	—	—	246	2.203,36
12,51 - 15,00 . . . .	155	1.760,85	12	134,01	—	—	—	—	167	1.894,86
15,01 - 20,00 . . . .	110	1.563,70	12	170,47	—	—	—	—	122	1.734,17
20,01 - 25,00 . . . .	160	2.794,30	18	318,20	—	—	—	—	178	3.112,50
25,01 - 30,00 . . . .	74	1.555,78	12	259,38	—	—	—	—	86	1.815,16
30,01 - 40,00 . . . .	45	1.259,18	5	143,20	—	—	—	—	50	1.402,38
40,01 - 50,00 . . . .	63	2.230,88	8	279,53	—	—	—	—	71	2.510,41
50,01 - 75,00 . . . .	41	1.852,54	6	266,15	—	—	—	—	47	2.118,69
75,01 - 100,00 . . . .	51	3.803,57	15	912,89	—	—	—	—	66	4.716,46
100,01 - 150,00 . . . .	25	2.079,19	8	704,75	—	—	—	—	33	2.783,94
150,01 - 200,00 . . . .	23	2.827,93	11	1.265,58	—	—	—	—	34	4.093,51
200,01 - 250,00 . . . .	3	521,40	3	520,51	—	—	—	—	6	1.041,91
250,01 - 500,00 . . . .	6	1.360,12	5	1.117,26	—	—	—	—	11	2.477,38
500,01 - 1.000,00 . . . .	6	1.958,70	2	710,30	—	—	—	—	8	2.669,00
1.000,01 - 2.500,00 . . . .	—	—	2	1.315,47	—	—	—	—	2	1.316,47
oltre 2.500 . . . .	—	—	1	1.984,30	—	—	—	—	1	1.984,30
	—	—	2	14.601,76	—	—	—	—	2	14.601,76
<b>TOTALE . . . .</b>	<b>2.095</b>	<b>31.063,30</b>	<b>221</b>	<b>25.149,96</b>	—	—	—	—	<b>2.316</b>	<b>56.213,26</b>

REGIONE AGRARIA 12 (C)										
senza terreno agrario no a 0,10 . . . .	44	—	1	—	—	—	—	—	45	—
0,11 - 0,20 . . . .	—	—	—	—	—	—	—	—	—	—
0,21 - 0,30 . . . .	36	6,89	2	0,35	—	—	—	—	38	7,24
0,31 - 0,40 . . . .	21	5,88	3	0,90	—	—	—	—	24	6,78
0,41 - 0,50 . . . .	30	11,66	1	0,40	—	—	—	—	31	12,06
0,51 - 0,75 . . . .	15	7,22	3	1,50	—	—	—	—	18	8,72
0,76 - 1,00 . . . .	27	16,82	1	0,70	—	—	—	—	28	17,52
1,01 - 1,50 . . . .	83	80,12	3	2,80	—	—	—	—	86	82,92
1,51 - 2,00 . . . .	76	102,80	6	8,35	—	—	—	—	82	111,15
2,01 - 2,50 . . . .	101	190,26	5	9,20	—	—	—	—	106	199,46
2,51 - 3,00 . . . .	84	195,16	2	4,35	—	—	—	—	86	199,51
3,01 - 3,50 . . . .	96	275,74	9	26,96	—	—	—	—	105	302,70
3,51 - 4,00 . . . .	72	236,24	4	13,20	—	—	—	—	76	249,44
4,01 - 4,50 . . . .	76	295,34	14	55,15	—	—	—	—	90	350,49
4,51 - 5,00 . . . .	30	129,02	1	4,20	—	—	—	—	31	133,22
5,01 - 7,50 . . . .	36	176,30	3	15,00	—	—	—	—	39	191,30
7,51 - 10,00 . . . .	81	502,54	6	36,12	—	—	—	—	87	538,66
10,01 - 12,50 . . . .	43	378,67	8	66,92	—	—	—	—	51	445,59
12,51 - 15,00 . . . .	34	388,19	5	58,30	—	—	—	—	39	446,49
15,01 - 20,00 . . . .	28	389,90	7	96,96	—	—	—	—	35	486,86
20,01 - 25,00 . . . .	25	446,37	4	67,95	—	—	—	—	29	514,32
25,01 - 30,00 . . . .	33	739,88	5	111,70	—	—	—	—	38	851,58
30,01 - 40,00 . . . .	24	674,78	5	144,00	—	—	—	—	29	818,78
40,01 - 50,00 . . . .	22	754,70	7	266,00	—	—	—	—	29	1.020,70
50,01 - 75,00 . . . .	26	1.177,17	4	190,75	—	—	—	—	30	1.367,92
75,01 - 100,00 . . . .	14	865,11	8	514,40	—	—	—	—	22	1.379,51
100,01 - 150,00 . . . .	2	164,17	2	161,33	—	—	—	—	4	325,50
150,01 - 200,00 . . . .	12	1.446,65	4	510,07	—	—	—	—	16	1.956,72
200,01 - 250,00 . . . .	6	1.024,60	4	668,62	—	—	—	—	10	1.693,22
250,01 - 500,00 . . . .	1	220,00	—	—	—	—	—	—	1	220,00
500,01 - 1.000,00 . . . .	—	—	—	—	—	—	—	—	—	—
1.000,01 - 2.500,00 . . . .	—	—	1	696,00	—	—	—	—	1	696,00
oltre 2.500 . . . .	—	—	3	5.414,14	—	—	—	—	3	5.414,14
	—	—	2	8.024,98	—	—	—	—	2	8.024,98
<b>TOTALE . . . .</b>	<b>1.178</b>	<b>10.902,18</b>	<b>133</b>	<b>17.171,30</b>	—	—	—	—	<b>1.311</b>	<b>28.073,48</b>

## Segue Tav. 10 — Aziende per forma di conduzione, classe di superficie e regione agraria

Superficie in ettari

CLASSI DI SUPERFICIE DELLE AZIENDE <i>Ettari</i>	CONDUZIONE DIRETTA DEL COLTIVATORE		CONDUZIONE CON SALARIATI E/O COMPARTICIPANTI		CONDUZIONE A COLONIA PARZIARIA APPODERATA		ALTRA FORMA DI CONDUZIONE		T O T A L E	
	Aziende	Superficie	Aziende	Superficie	Aziende	Superficie	Aziende	Superficie	Aziende	Superficie
REGIONE AGRARIA 13 (C)										
Senza terreno agrario	43	—	1	—	—	—	—	—	44	—
fino a 0,10 . . . .	16	1,53	2	0,20	—	—	—	—	18	1,73
0,11 - 0,20 . . .	28	5,10	2	0,28	—	—	—	—	30	5,38
0,21 - 0,30 . . .	44	12,25	8	2,25	—	—	—	—	52	14,50
0,31 - 0,40 . . .	41	15,77	1	0,35	—	—	—	—	42	16,12
0,41 - 0,50 . . .	55	26,88	4	2,00	—	—	—	—	59	28,88
0,51 - 0,75 . . .	102	65,71	8	5,17	—	—	—	—	110	70,88
0,76 - 1,00 . . .	170	157,12	10	9,28	—	—	—	—	180	166,40
1,01 - 1,50 . . .	269	351,21	16	22,79	—	—	—	—	285	374,00
1,51 - 2,00 . . .	236	427,79	9	16,71	1	1,60	—	—	246	446,10
2,01 - 2,50 . . .	165	377,89	16	37,11	—	—	—	—	181	415,00
2,51 - 3,00 . . .	121	342,90	12	34,64	1	3,00	—	—	134	380,54
3,01 - 3,50 . . .	72	234,92	7	22,88	—	—	—	—	79	257,80
3,51 - 4,00 . . .	65	246,68	7	27,38	—	—	—	—	72	274,06
4,01 - 4,50 . . .	56	239,12	7	30,82	1	4,10	—	—	64	274,04
4,51 - 5,00 . . .	38	183,30	5	24,35	—	—	—	—	43	207,65
5,01 - 7,50 . . .	129	789,46	17	101,85	—	—	—	—	146	891,31
7,51 - 10,00 . .	50	445,32	11	94,62	—	—	—	—	61	539,94
10,01 - 12,50 . .	24	274,92	13	148,60	—	—	—	—	37	423,52
12,51 - 15,00 . .	23	317,01	9	127,94	—	—	—	—	32	444,95
15,01 - 20,00 . .	34	587,76	13	229,92	—	—	—	—	47	817,68
20,01 - 25,00 . .	14	321,86	12	270,86	—	—	—	—	26	592,72
25,01 - 30,00 . .	11	300,05	7	187,17	—	—	—	—	18	487,22
30,01 - 40,00 . .	14	468,43	10	354,99	—	—	—	—	24	823,42
40,01 - 50,00 . .	7	313,21	8	353,78	—	—	—	—	15	666,99
50,01 - 75,00 . .	14	872,35	8	508,20	—	—	—	—	22	1.380,55
75,01 - 100,00 .	3	278,65	7	589,76	—	—	—	—	10	868,41
100,01 - 150,00 .	3	344,05	6	705,02	—	—	—	—	9	1.049,07
150,01 - 200,00 .	1	181,00	3	537,70	—	—	—	—	4	718,70
200,01 - 250,00 .	—	—	—	—	—	—	—	—	—	—
250,01 - 500,00 .	—	—	1	425,00	—	—	—	—	1	425,00
500,01 - 1.000,00	—	—	3	2.483,62	—	—	—	—	3	2.483,62
1.000,01 - 2.500,00	—	—	—	—	—	—	—	—	—	—
oltre 2.500 . . . .	—	—	2	30.037,58	—	—	—	—	2	30.037,58
<b>TOTALE . . . .</b>	<b>1.848</b>	<b>8.182,24</b>	<b>245</b>	<b>37.392,82</b>	<b>3</b>	<b>8,70</b>	—	—	<b>2.096</b>	<b>45.583,76</b>
REGIONE AGRARIA 14 (C)										
Senza terreno agrario	9	—	—	—	—	—	—	—	9	—
fino a 0,10 . . . .	26	1,98	—	—	—	—	—	—	26	1,98
0,11 - 0,20 . . .	26	4,75	1	0,18	—	—	—	—	27	4,93
0,21 - 0,30 . . .	45	12,12	—	—	—	—	—	—	45	12,12
0,31 - 0,40 . . .	42	16,01	—	—	—	—	—	—	42	16,01
0,41 - 0,50 . . .	101	50,07	3	1,46	—	—	—	—	104	51,53
0,51 - 0,75 . . .	89	57,65	7	4,18	—	—	—	—	96	61,83
0,76 - 1,00 . . .	334	321,08	12	11,57	1	1,00	—	—	347	333,65
1,01 - 1,50 . . .	418	561,07	14	19,16	—	—	—	—	432	580,23
1,51 - 2,00 . . .	461	868,15	5	9,10	—	—	—	—	466	877,25
2,01 - 2,50 . . .	309	727,52	15	34,86	—	—	—	—	324	762,38
2,51 - 3,00 . . .	335	961,93	14	39,12	—	—	—	—	349	1.001,05
3,01 - 3,50 . . .	200	670,33	5	16,59	—	—	—	—	205	686,92
3,51 - 4,00 . . .	227	876,87	10	38,18	—	—	—	—	237	915,05
4,01 - 4,50 . . .	132	577,41	7	30,25	—	—	—	—	139	607,66
4,51 - 5,00 . . .	178	872,35	11	52,63	—	—	—	—	189	924,98
5,01 - 7,50 . . .	454	2.829,56	17	108,40	2	12,50	—	—	473	2.950,46
7,51 - 10,00 . .	253	2.251,97	19	167,32	—	—	1	8,00	273	2.427,29
10,01 - 12,50 . .	152	1.719,42	6	66,67	—	—	—	—	158	1.786,09
12,51 - 15,00 . .	118	1.655,30	10	135,90	1	13,12	—	—	129	1.804,32
15,01 - 20,00 . .	137	2.428,45	21	378,49	—	—	—	—	158	2.806,94
20,01 - 25,00 . .	76	1.721,48	10	225,20	1	21,50	—	—	87	1.968,18
25,01 - 30,00 . .	44	1.228,22	7	189,80	—	—	—	—	51	1.418,02
30,01 - 40,00 . .	39	1.365,77	2	70,70	1	35,00	—	—	42	1.471,47
40,01 - 50,00 . .	20	900,30	8	365,88	—	—	—	—	28	1.266,18
50,01 - 75,00 . .	26	1.563,64	5	303,91	—	—	—	—	31	1.867,55
75,01 - 100,00 .	10	853,34	4	333,93	—	—	—	—	14	1.187,27
100,01 - 150,00 .	9	1.125,41	1	138,30	—	—	—	—	10	1.263,71
150,01 - 200,00 .	6	1.145,15	1	170,21	—	—	—	—	7	1.315,36
200,01 - 250,00 .	1	225,00	2	485,00	—	—	—	—	3	710,00
250,01 - 500,00 .	2	523,30	3	1.304,95	—	—	—	—	5	1.828,25
500,01 - 1.000,00	1	601,00	5	3.517,52	—	—	—	—	6	4.118,52
1.000,01 - 2.500,00	—	—	1	1.177,83	—	—	—	—	1	1.177,83
oltre 2.500 . . . .	—	—	3	13.164,70	—	—	—	—	3	13.164,70
<b>TOTALE . . . .</b>	<b>4.280</b>	<b>28.716,60</b>	<b>229</b>	<b>22.561,99</b>	<b>6</b>	<b>83,12</b>	<b>1</b>	<b>8,00</b>	<b>4.516</b>	<b>51.369,71</b>

TAV. 11 — Aziende per forma di conduzione e comune

Superficie in ettari

N. d'ordine	C O M U N I	CONDUZIONE DIRETTA DEL COLTIVATORE		CONDUZIONE CON SALARIATI E/O COMPARTICIPANTI		CONDUZIONE A COLONIA PARZIARIA APPODERATA		ALTRA FORMA DI CONDUZIONE		T O T A L E	
		Aziende	Superficie	Aziende	Superficie	Aziende	Superficie	Aziende	Superficie	Aziende	Superficie
1	Aritzo . . . . .	198	2.469,37	25	4.675,96	—	—	—	—	223	7.145,33
2	Arzana . . . . .	606	2.907,95	19	13.626,14	—	—	—	—	625	16.534,09
3	Atzara . . . . .	189	2.989,64	2	380,35	—	—	8	39,60	199	3.409,59
4	Ahstis . . . . .	222	2.398,34	4	2.852,39	—	—	—	—	226	5.250,73
5	Bari Sardo . . . . .	548	3.070,49	25	382,48	—	—	—	—	573	3.452,97
6	Baunei . . . . .	560	1.752,05	15	20.263,55	3	8,70	—	—	578	22.024,30
7	Belvi . . . . .	148	902,56	5	128,27	—	—	—	—	153	1.030,83
8	Birori . . . . .	103	581,14	8	45,37	—	—	—	—	111	626,51
9	Bitti . . . . .	419	13.770,62	25	5.951,94	—	—	13	2.016,69	457	21.739,25
10	Bolòtana . . . . .	538	4.236,94	119	5.820,09	—	—	22	1.812,35	679	11.869,38
11	Bòrore . . . . .	211	3.265,50	34	1.229,92	1	29,63	1	116,55	247	4.641,60
12	Bortigali . . . . .	226	7.112,05	36	2.345,33	—	—	—	—	262	9.457,38
13	Bosa . . . . .	105	4.078,11	129	5.872,54	—	—	58	258,15	292	10.208,80
14	Budoni . . . . .	354	4.414,64	29	505,30	—	—	—	—	383	4.919,94
15	Cùglieri . . . . .	625	8.053,96	132	1.720,85	1	4,60	26	1.061,35	784	10.840,76
16	Dèsulo . . . . .	574	5.290,72	3	2.838,15	—	—	—	—	577	8.128,87
17	Dorgali . . . . .	739	4.864,84	213	15.345,05	—	—	—	—	952	19.909,89
18	Dualchi . . . . .	125	1.424,62	13	774,70	—	—	—	—	138	2.199,32
19	Elini . . . . .	101	788,85	12	174,91	—	—	—	—	113	963,76
20	Escalaplano . . . . .	336	8.720,40	15	920,13	—	—	—	—	351	9.640,53
21	Escolea . . . . .	169	1.177,66	7	254,06	—	—	5	38,60	181	1.470,32
22	Esterzili . . . . .	316	7.419,67	5	2.392,59	—	—	6	10,16	327	9.822,42
23	Flùssio . . . . .	148	545,56	4	13,70	—	—	—	—	152	559,26
24	Fonni . . . . .	773	10.536,15	13	441,25	—	—	—	—	786	10.977,40
25	Gadoni . . . . .	199	2.043,08	5	2.234,92	—	—	—	—	204	4.278,00
26	Gàiro . . . . .	399	2.162,06	8	8.813,00	3	54,92	1	8,00	411	11.037,98
27	Galtelli . . . . .	278	3.199,63	26	2.236,55	—	—	—	—	304	5.436,18
28	Gavoi . . . . .	356	4.386,76	13	248,30	—	—	—	—	369	4.635,06
29	Genoni . . . . .	137	2.678,20	10	1.548,10	—	—	—	—	147	4.226,30
30	Gèrgei . . . . .	427	2.214,28	26	954,12	—	—	14	71,55	467	3.239,95
31	Girasole . . . . .	99	483,45	6	360,00	—	—	—	—	105	843,45
32	Ilbono . . . . .	460	2.733,36	13	292,44	—	—	—	—	473	3.025,80
33	Ìrgoli . . . . .	266	2.156,95	21	5.247,60	—	—	—	—	287	7.404,55
34	Ìsili . . . . .	193	3.708,06	17	2.062,52	1	2,00	54	644,00	265	6.416,58
35	Jerzu . . . . .	746	7.887,50	13	2.390,68	2	22,50	—	—	761	10.300,68
36	Làconi . . . . .	334	10.810,34	8	1.030,30	—	—	1	104,75	343	11.945,39
37	Lanusei . . . . .	557	2.300,71	94	2.630,97	—	—	—	—	651	4.931,68
38	Lei . . . . .	115	713,17	12	630,99	1	23,02	—	—	128	1.367,18
39	Loceri . . . . .	299	1.466,04	14	713,56	1	5,70	—	—	314	2.185,30
40	Lòculi . . . . .	90	1.093,59	4	1.840,45	—	—	—	—	94	2.934,04
41	Lodè . . . . .	411	6.785,22	3	4.702,88	—	—	—	—	414	11.488,10
42	Lotzorai . . . . .	244	662,92	10	744,47	—	—	—	—	254	1.407,39
43	Lula . . . . .	269	11.620,27	32	1.705,64	—	—	—	—	301	13.325,91
44	Macomer . . . . .	339	4.636,90	72	3.671,83	1	4,74	1	220,82	413	8.534,29
45	Magomàdas . . . . .	164	657,11	31	70,56	—	—	2	3,50	197	731,17
46	Mamoiada . . . . .	295	5.703,45	4	584,00	1	6,00	1	140,60	301	6.434,05
47	Meana Sardo . . . . .	330	5.527,81	41	2.689,32	—	—	5	9,60	376	8.226,73
48	Mòdolo . . . . .	99	241,22	10	42,32	—	—	4	8,88	113	292,42
49	Montresta . . . . .	156	2.567,86	9	750,05	—	—	2	185,00	167	3.502,91
50	Noragùgume . . . . .	106	1.777,57	14	571,30	—	—	1	42,00	121	2.390,87
51	Nuoro . . . . .	420	11.414,72	100	5.343,82	5	166,60	—	—	525	16.925,14
52	Nuràgus . . . . .	163	1.206,94	30	857,85	—	—	16	160,64	209	2.225,43



## Segue Tav. 11 — Aziende per forma di conduzione e comune

Superficie in ettari

N. d'ordine	C O M U N I	CONDUZIONE DIRETTA DEL COLTIVATORE		CONDUZIONE CON SALARIATI E/O COMPARTICIPANTI		CONDUZIONE A COLONIA PARZIARIA APPODERATA		ALTRA FORMA DI CONDUZIONE		T O T A L E	
		Aziende	Superficie	Aziende	Superficie	Aziende	Superficie	Aziende	Superficie	Aziende	Superficie
53	Nurallao . . . . .	155	1.885,93	15	1.082,30	1	16,90	—	—	171	2.985,13
54	Nurri . . . . .	449	5.497,68	41	810,37	—	—	10	22,00	500	6.330,05
55	Oliena . . . . .	1.147	7.758,08	144	6.628,01	—	—	—	—	1.291	14.386,09
56	Ollolai . . . . .	367	2.858,80	12	29,20	—	—	—	—	379	2.888,00
57	Olzai . . . . .	204	5.884,51	5	249,42	—	—	—	—	209	6.133,93
58	Ònani . . . . .	173	1.984,22	3	4.896,00	—	—	—	—	176	6.880,22
59	Onifai . . . . .	131	1.310,65	12	2.946,52	—	—	—	—	143	4.257,17
60	Oniferi . . . . .	177	2.652,50	1	764,00	—	—	1	8,00	179	3.424,50
61	Orani . . . . .	405	7.753,21	11	2.108,15	—	—	—	—	416	9.861,36
62	Orgòsolo . . . . .	671	6.558,17	17	16.038,14	—	—	1	5,97	689	22.602,28
63	Orosei . . . . .	413	3.141,36	70	4.900,18	—	—	—	—	483	8.041,54
64	Orotelli . . . . .	230	3.707,04	11	2.503,00	1	22,00	3	452,00	245	6.684,04
65	Orroli . . . . .	449	4.865,59	4	121,10	—	—	29	623,95	482	5.610,64
66	Ortueri . . . . .	280	3.243,06	11	305,04	—	—	10	62,70	301	3.610,80
67	Orune . . . . .	244	8.213,48	5	7.019,67	—	—	—	—	249	15.233,15
68	Osidda . . . . .	73	1.804,38	3	76,97	—	—	—	—	76	1.881,35
69	Òsini . . . . .	310	2.285,26	4	585,02	—	—	—	—	314	2.870,28
70	Ottana . . . . .	267	3.736,77	—	—	—	—	1	60,00	268	3.796,77
71	Ovodda . . . . .	340	3.781,77	1	72,30	—	—	—	—	341	3.854,07
72	Perdasdefogu . . . . .	437	1.805,37	2	5.645,00	—	—	—	—	439	7.450,37
73	Posada . . . . .	86	1.394,13	16	1.327,71	—	—	—	—	102	2.721,84
74	Sàdali . . . . .	245	2.298,30	1	2.500,00	—	—	—	—	246	4.798,30
75	Sàgama . . . . .	112	647,01	14	182,25	—	—	2	173,13	128	1.002,39
76	San Teodoro . . . . .	262	7.961,80	39	2.310,83	—	—	—	—	301	10.272,63
77	Sarule . . . . .	211	6.046,13	6	254,95	—	—	2	112,00	219	6.413,08
78	Scano di Montifeiro . . . . .	369	5.486,89	14	40,27	—	—	29	901,76	412	6.428,92
79	Sennariolo . . . . .	72	748,88	7	86,96	—	—	3	86,50	82	922,34
80	Serri . . . . .	119	1.732,48	4	199,58	—	—	3	112,50	126	2.044,56
81	Seui . . . . .	276	1.644,33	2	12.583,62	—	—	—	—	278	14.227,95
82	Seulo . . . . .	333	1.890,16	2	3.942,54	—	—	—	—	335	5.832,70
83	Silanus . . . . .	334	4.799,51	9	19,35	—	—	1	22,50	344	4.841,36
84	Sindia . . . . .	373	5.414,24	35	465,16	—	—	10	717,96	418	6.597,36
85	Siniscola . . . . .	708	5.360,76	80	13.062,49	—	—	—	—	788	18.423,25
86	Sòrgono . . . . .	216	2.906,21	28	1.600,98	—	—	2	3,40	246	4.510,59
87	Suni . . . . .	304	3.916,04	7	157,05	1	73,10	7	61,75	319	4.207,94
88	Tàlana . . . . .	232	863,15	3	10.629,52	—	—	3	51,25	238	11.543,92
89	Tertenia . . . . .	662	4.119,23	8	5.815,40	—	—	—	—	670	9.934,63
90	Teti . . . . .	114	1.979,06	7	1.898,60	—	—	1	237,00	122	4.114,66
91	Tiana . . . . .	177	1.922,82	—	—	—	—	—	—	177	1.922,82
92	Tinnura . . . . .	76	480,91	2	4,22	—	—	1	3,15	79	488,28
93	Tonara . . . . .	589	3.169,28	23	384,76	—	—	—	—	612	3.554,04
94	Torpè . . . . .	274	5.146,75	54	3.240,75	—	—	—	—	328	8.387,50
95	Tortoli . . . . .	198	1.903,10	38	763,53	—	—	—	—	236	2.666,63
96	Tresnuràghes . . . . .	353	2.634,11	32	782,84	—	—	1	0,70	386	3.417,65
97	Triet . . . . .	206	418,98	1	979,75	—	—	—	—	207	1.398,73
98	Ulassai . . . . .	480	6.307,16	20	6.906,07	—	—	1	—	501	13.213,23
99	Urzulei . . . . .	313	877,58	8	11.763,51	—	—	—	—	321	12.641,09
100	Ussàssai . . . . .	239	3.406,36	11	1.176,12	—	—	—	—	250	4.582,48
101	Vilagrande Strisàili . . . . .	700	2.011,19	10	17.749,71	—	—	—	—	710	19.760,90
102	Villanova Tulo . . . . .	242	2.572,85	15	810,32	—	—	—	—	257	3.383,17
	<b>TOTALE PROVINCIA . . .</b>	<b>32.081</b>	<b>376.398,23</b>	<b>2.406</b>	<b>302.042,79</b>	<b>23</b>	<b>440,41</b>	<b>362</b>	<b>10.671,01</b>	<b>34.872</b>	<b>689.552,44</b>